

REPUBLICA DE CHILE

XII CENSO GENERAL
DE POBLACION Y
I DE VIVIENDA

Levantado el 24 de Abril de 1952

Tomo I

RESUMEN DEL PAIS

SERVICIO NACIONAL DE ESTADISTICA Y CENSOS

SERVICIO NACIONAL DE ESTADÍSTICA Y CENSOS

LUIS CARCAMO CANTIN

Director General

OMAR ROJAS MOLINA

Jefe del Departamento de Geografía y Censos

CARLOS CIRERA REBALLO

Jefe de Sección Censos y Tabulación

Colaboraron:

CARLOS BARRALES ESCOBAR

Como Secretario General del Censo.

Como Asesores Técnicos:

ALBERTO ARCA PARRO, de la N. U.

JOHN W. MORSE, de EE. UU.

Como Inspectores Provinciales del Censo en:

| | |
|-------------|--------------------------|
| TARAPACA | Julio Opazo V. |
| ANTOFAGASTA | Sergio Martínez P. |
| ATACAMA | Federico Vargas V. |
| COQUIMBO | Luis Gutiérrez |
| ACONCAGUA | Carlos Piraino P. |
| VALPARAISO | Enrique Evans Z. |
| O'HIGGINS | Felipe Céspedes P. |
| COLCHAGUA | Osvaldo Pérez O. |
| CURICO | Antonio Neubauer L. |
| TALCA | Antonio Neubauer L. |
| MAULE | Jorge González G. |
| LINARES | Mario Bravo L. |
| ÑUBLE | Raúl Enríquez F. |
| CONCEPCION | Orlando Baettig I. |
| ARAUCO | Eudocio Rivas R. |
| BIO-BIO | Daniel Pérez A. |
| MALLECO | Melania Zamorano O. |
| CAUTIN | José Saavedra E. |
| VALDIVIA | Hernán Verdugo V. |
| OSORNO | Mario Opazo G. |
| LLANQUIHUE | Oscar Navarrete de la F. |
| CHILOE | Jorge Puelma I. |
| AISEN | Eduardo Bañados B. |
| MAGALLANES | José Leal P. |

En el análisis y publicación de este volumen:

ROLANDO MELLAFE ROJAS

LUIS VIDALES JARAMILLO

INTRODUCCION

Con el presente volumen se inicia la publicación de los resultados definitivos del XII Censo General de Población y I de Vivienda, levantado el día Jueves 24 de Abril de 1952, en cumplimiento del Decreto Nº 1.242, de 11 de Octubre de 1951 del Supremo Gobierno.

Corresponde este primer tomo a un resumen nacional de los datos suministrados por el Censo y en tal virtud recoge en sus páginas la totalidad de la encuesta que se hizo a la población, según los siguientes atributos: (a) los biológicos (edad y sexo); (b) los relativos al estatuto legal de las personas (estado civil y nacionalidad); (c) los educacionales, y (d) los relacionados con las características económicas de los habitantes.

Estos atributos, además, han sido sometidos a la distribución geográfica por áreas de empadronamiento (urbana y rural), en que vive la población chilena.

Los cuadros nacionales de este tomo reúnen la totalidad de la encuesta, según dos conceptos fundamentales: (a) resumen del país por edades y (b) resumen del país por provincias. En ellos está reflejada la estructura demográfica de Chile, según los resultados del Censo.

Se ha estimado que la publicación de los resultados obtenidos en la forma presentada en este volumen facilita la consulta, a la vez que evita el recargo de cuadros, que serán desarrollados al publicar los datos Provinciales, en los que se hará la distribución por comunas.

El texto incluye un capítulo sobre los antecedentes, métodos y procedimientos del levantamiento censal de 1952. La "Memoria Censal" está siendo objeto de atención en este período de desarrollo estadístico de nuestros países, como acompañante insustituible de toda empresa censal. Ello se explica, por cuanto la historia pormenorizada del censo, cuando es simultánea a éste, apareja notorias conveniencias para los censos futuros en los campos de la técnica y de la economía de los mismos. Indicados los aciertos, podrán convertirse en tendencias; señaladas las fallas, casi siempre costosas, quedará el antecedente para evitar su repetición, al mismo tiempo que será el testimonio del nivel de la técnica empleada en cada período censal, base estimable para la mejor comprensión de la tradición censal del país. Los "antecedentes y métodos" que se presentan, tienen esa finalidad expresiva.

Además de la descripción geográfica de Chile, que aparece en forma sintética, se hace una presentación, la primera de su especie, de la historia censal del país, para atender a los requerimientos de la moderna técnica de la literatura estadística y a las necesidades propias del conocimiento de la naturaleza de esta clase de investigaciones en nuestro país.

Se ha considerado oportuno complementar la presentación de los cuadros con breves comentarios sobre los rasgos más salientes en ellos. La literatura de interpretación estadística está tomando gran auge, a medida que crece el número de personas que se acercan a las fuentes de la producción estadística. El consumo de estadísticas, en efecto, no es ya un privilegio exclusivo de matemáticos, investigadores y estudiosos. La necesidad de estar informados, ensancha las posibilidades del interés estadístico a núcleos cada vez más vastos de la población, desde los sectores de profesionales, industriales y comerciales hasta los estudiantiles. Estos comentarios tienen el carácter de indicaciones, no de estudio exhaustivo, y van dirigidos especialmente a aquellas personas no habituadas al manejo de cifras estadísticas, pero que tienen interés por los resultados del Censo.

Los datos censales de las Provincias se publicarán a continuación de este Resumen General, y como se ha dicho, en ellos serán incluidas las Comunas, lo que dará a la publicación de este Censo un carácter notoriamente completo.

Cada tomo contendrá un número determinado de Provincias. Para la agrupación en tomos de las 25 Provincias, se tuvo en cuenta la distribución por Zonas que utiliza la Corporación de Fomento de la Producción (CORFO), de uso generalizado, en función de las regiones geo-económicas y fisiográficas de la república.

En aplicación de este principio, las Provincias aparecerán agrupadas en los restantes volúmenes hasta donde ello sea posible, de la manera siguiente:

Tomo II.—Norte Grande y Norte Chico:

(Tarapacá, Antofagasta, Atacama y Coquimbo).

Tomo III.—Núcleo Central:

(Aconcagua, Valparaíso, Santiago, O'Higgins y Colchagua).

Tomo IV.—Núcleo Central:

(Curicó, Talca, Linares, Maule y Ñuble).

Tomo V.—Concepción y La Frontera:

(Concepción, Bío-Bío, Arauco, Malleco y Cautín).

Tomo VI.—Región de los Lagos y Región de Los Canales:

(Valdivia, Osorno, Llanquihue, Chiloé, Aisén y Magallanes).

El Censo de la Vivienda, el primero que se realiza en Chile, forma parte integrante del Censo de Población, con el que constituyó una sola operación censal. En consideración a la significación de estos antecedentes que inciden en un problema de vital importancia para el mejoramiento del nivel de vida de nuestros conciudadanos, y a que estos datos censales serán aprovechados especialmente por los organismos encargados del desarrollo de la planificación habitacional del país, se ha resuelto la confección de un volumen dedicado especialmente a esta materia.

DESCRIPCION DEL PAIS

América ocupa prácticamente toda la latitud norte a sur a lo largo de unos 15.000 Kms., apareciendo como un continente aislado entre la masa oceánica que forman el Océano Atlántico y el Pacífico.

América del Sur es de forma más o menos triangular, presenta la mayor anchura, en las regiones tropicales entre el Ecuador y el Trópico de Capricornio, quedando la parte más angosta ligeramente encorvada hacia el este y totalmente rodeada de mares hasta los 55° de latitud sur. Su superficie total es alrededor de los 18.000.000 de Km².

Desde el punto de vista morfológico, Sud América se reparte entre el sistema montañoso andino y tres grandes llanuras: la de Guayanas y del Brasil que son altas y la de Patagonia que es baja. Las dos primeras llanuras altas están separadas del sistema andino por tres planicies ocupadas por grandes ríos: el Orinoco, el Amazonas y el Paraná.

El sistema andino domina el costado oeste de Sud América; en él se encuentran 5 países andinos por excelencia: Bolivia, Ecuador, Perú, Colombia y Venezuela. Chile ocupa la región austral de este sistema a lo largo de 4.200 Kms. entre la cordillera de los Andes y el Océano Pacífico, con una anchura aproximada a la de Italia y una longitud de 4 veces la de Francia, equivalente por ejemplo, aproximadamente, a la distancia que hay desde Dinamarca hasta el desierto del Sahara.

La superficie de Chile continental es de 741.767 Kms²., incluyendo en esta cifra 378,5 Kms². de islas. Enumeradas de norte a sur estas islas son: San Félix y San Ambrosio (26°20' S. de lat. -80°W de long.). Salas y Gómez (26°30' S. de lat. -105°28' W long.). Isla de Pascua (27°10' de lat. -109°26' W de long.). Archipiélago de Juan Fernández (33°40' S. de lat. -79° W de long.). Isla Diego Ramírez (56°30' S. de lat. -68°44' W de long.).

Como territorio extra continental hay que considerar también la Antártida Chilena, entre los 53 y 90 grados de longitud W., con una superficie de 1.250.000 Kms²., en la que el presente Censo de población arrojó un total de 87 habitantes.

En la extensa longitud de Chile continental, desde los 17 a los 56° de latitud S. apretada por el océano y la cordillera, caben gran cantidad de formas, climas y sistemas hidrológicos, que a primera vista parecen expresar una total anarquía; sin embargo, se pueden descubrir allí algunos sistemas, cierta agrupación de fenómenos característicos en determinados lugares, que sin mayor extorsión marcan zonas perfectamente diferenciadas.

El manto humano que se extendió en el país, ya lo consideremos autóctono o exótico, hubo de distribuirse a lo largo de esta configuración caprichosa, ubicándose de la manera más efectiva, de acuerdo con el medio y sacando el mejor provecho de él.

Si recordamos que cada una de estas zonas ofrece posibilidades e inconvenientes diferentes a los grupos humanos que se instalaron en ellas, independientemente de su propia evolución histórico-social, inferiremos que la diferente naturaleza del sub-suelo, el clima, la vegetación, etc., han tenido una porción de importancia en la determinación del número, de las formas de agrupación y vivienda de los hombres que vivieron o viven en las diferentes zonas. El carácter selectivo y el determinismo geográfico sobre el hombre es en verdad discutible, pero sea como fuere, el medio ejerce su influencia en mayor o menor grado. Nos encontramos así, en el caso de Chile, ante algunos hechos de evidente estima: la existencia de algunas zonas bien características desde el punto de vista geográfico; el hecho de que estos sectores corresponden a entidades administrativas, producto de un largo proceso político-económico, y el que estas zonas al ser ocupadas por el hombre, no han dejado de estar presentes, con sus naturalezas más rígidas y más dúctiles, en el desarrollo pasado y actual de las agrupaciones humanas que dentro de ellas se formaron.

Longitudinalmente el país se divide en tres entidades: Cordillera de la Costa, Depresión Intermedia y Cordillera de los Andes. Tales formaciones son más o menos claras o adquieren diferentes características, según se avanza de norte a sur.

En el norte, desde los 17° de latitud sur, comienza el territorio nacional con una zona de desiertos, donde la actividad económica fundamental es la minería, acompañada de una pequeña agricultura de oasis y de una ganadería secundaria de especies características del desierto andino de altura. El desarrollo industrial es acorde con las condiciones climáticas y la producción fundamental.

Esta región se conoce con el nombre de Norte Grande y desde el punto de vista administrativo abarca las provincias de Tarapacá y Antofagasta.

Continúa al sur la región denominada Norte Chico, que abarca las provincias de Atacama y Coquimbo. Es una zona de transición entre el desierto, que se extiende hasta los 30° de latitud sur, y un paisaje de vegetación esteparia, con las primeras asociaciones boscosas. La agricultura y la minería son aquí las actividades fundamentales.

El relieve en fajas longitudinales se ve en el Norte Chico interrumpido por cordones montañosos transversales; organización morfológica que ayuda a un mejor destino pluviométrico, que a su vez se traduce en la existencia de pequeños ríos de curso completo.

Desde la provincia de Aconcagua a la de Nuble, ocupando 10 provincias, se extiende el Núcleo Central. El país toma de nuevo su forma en fajas longitudinales, que se van haciendo cada vez más nítidas. El agua de las lluvias es suficiente aquí para mantener un paisaje parecido al de tipo mediterráneo, con algunos bosques de importancia en las faldas cordilleranas; sus ríos son de régimen nivoso.

Desde el punto de vista humano y económico ha sido ésta la región más densamente habitada; es de cultivos intensivos y de concentración industrial y comercial por excelencia.

La región que sigue al sur, comprendida entre las provincias de Concepción y Cautín, se ha denominado Concepción y La Frontera. Ahí se desarrolló durante 3 siglos la guerra de Arauco, dándole una fisonomía humana y económica especial; actualmente experimenta alguna concentración de población y un surgimiento industrial de importancia.

En Concepción y La Frontera la cordillera de la costa comienza a desaparecer después de un considerable crecimiento; la de los Andes desprende cordones transversales que quitan al Valle Longitudinal su continuidad uniforme y dan a los ríos características especiales. Las lluvias aumentan considerablemente de norte a sur, pero queda aún una breve esta-

ción seca y calurosa que mantiene un horizonte agrícola apreciable; horizonte que en el lapso de 100 años ha ido extirpando la selva boscosa.

Las provincias de Valdivia, Osorno y Llanquihue fueron también escenario de la guerra de Arauco por siglos; en el siglo XIX fue una zona de colonización y el centro de inmigración europea. Su agrupación se conoce bajo el nombre de Región de Los Lagos.

Esta región prácticamente no tiene estación seca, forma un paisaje de selva con algunos cuadros de pastizales. El Valle Longitudinal se abre con gran anchura y luego desaparece en la depresión que forman el Seno de Reloncaví, Canal de Chacao y Golfo de Ancud; en dicho valle y en algunas cuencas cordilleranas se ubican numerosos lagos, conectados por ríos.

La zona más austral es la Región de los Canales; comprende las provincias de Chiloé, Aisén y Magallanes. Es un sector de costas despedazadas, de canales y archipiélagos (Chiloé, Chonos, Guaitecas, etc.) La cordillera de los Andes forma aquí la parte continental junto con algunas porciones de la meseta patagónica.

El clima es de lluviosidad extrema, pero esta característica disminuye hacia el oriente en la medida en que se toma contacto con la Patagonia transcordillerana. Es una región de actividad ganadera, explotación de bosques e industrias extractivas, que todavía está abierta a la colonización (1).

(1) En los volúmenes siguientes se dará una descripción geográfica y una pequeña historia administrativa de cada una de estas zonas y de las provincias que las componen.

RESEÑA DE LA HISTORIA CENSAL DEL PAIS

En ningún país americano faltan documentos de orden particular o estatal que expresen las cantidades numéricas de su población en las diferentes etapas de su desarrollo histórico.

En el período de la conquista y colonia los datos de que se puede disponer son sólo aprovechables después de un serio análisis y una crítica depuradora, pues los documentos que se refieren a la población en general, en cualquiera de sus atributos, adolecen de una multitud de defectos y limitaciones que provienen del espíritu de la época, de los fines e intenciones con que fueron confeccionados, de las dificultades de una técnica de recuento incipiente dentro de un sistema administrativo aún no totalmente consolidado. La preocupación censal de carácter puramente demográfica aparece por lo general algunos años después del período revolucionario, cuando se siente en las nuevas repúblicas la necesidad de planear estructuras políticas más eficaces o de cuadrar los sistemas de gobierno al complejo económico social que se venía formando a lo largo del siglo XVIII y que hace crisis en la primera mitad del XIX.

Chile no escapa a la regla general de Hispanoamérica; para el período colonial no existen sino por excepción documentos que se refieran exclusivamente a la población del reino en su atributo numérico. En el período republicano en cambio, nuestro país ha ido creando una larga tradición censal, que comienza en los mismos instantes en que se gesta la revolución de la independencia y que se continúa firme, pero irregularmente, a partir del lapso 1831-35, fecha del primer recuento de carácter más o menos moderno y completo.

De 1835 a 1952, o sea, en un lapso de 117 años, se han efectuado 12 Censos de carácter nacional. Los períodos censales, por una u otra causa, han carecido de regularidad. Ocho años después del censo realizado en 1835, se verifica un nuevo empadronamiento general, el de 1843. Pero luego, por dos períodos, los censos se levantan a distancias de once años: el de 1854 y el de 1865. A partir de 1865, los censos tienden a tomar el ritmo decenal hasta el de 1895. Pero el siguiente sólo se realiza doce años después, en 1907. El período intercensal más largo, de 13 años, tiene lugar cuando después de este último censo, sólo se levanta el siguiente en 1920. Nuevamente la tendencia decenal, ahora para los años terminados en cero, vuelve a marcarse en la actividad censal con la serie de censos en 1920, 30 y 40. Por último, transcurren doce años para realizar el nuevo Censo de Población, pues el que debía efectuarse en 1950, sólo se cumple dos años más tarde, en 1952.

Los Censos de la República han seguido la curva del desarrollo nacional y por tanto ganado en precisión y calidad intrínseca, hasta el último, de 1952, el que presenta una característica primordial que lo diferencia de los anteriores: la de su incorporación a la moderna corriente es-

tadística de criterio continental, que hace que en lo fundamental sus resultados sean comparables con los obtenidos por el censo de las otras naciones de la comunidad americana.

La población indígena a la llegada de los españoles

La opinión de los historiadores e investigadores hace fluctuar la población indígena a la llegada de los españoles entre 400.000 y 1.500.000. La cifra de un millón o un poco más no nos parece exagerada para todo el territorio actual de Chile, incluyendo Chiloé y las regiones australes, pero sin lo que después fueron las provincias trasandinas de Cuyo. Ricardo Latchan, *La Agricultura pre-colombina en Chile y los países vecinos*; Domingo Amunátegui Solar, en varias obras; John Cooper, *Handbook of South American Indians*, tomo II, pág. 694; se manifiestan partidarios de esta cantidad o de alguna próxima a ella. A la opinión de los investigadores hay que agregar el testimonio de los cronistas presenciales y de aquellos que recogieron la tradición de la época; todos ellos dan cifras que sobrepasan al millón. Quizá el único que se manifiesta contrario a asignar una cifra elevada a la población indígena de esos años es Felipe Gómez de Vidaurre en su *Historia Geográfica Natural y Civil del Reino de Chile*.

Los cronistas vernáculos que vivieron las primeras consecuencias desastrosas de la guerra, admirando al mismo tiempo la capacidad bélica de los aborígenes y que cantaron las hazañas medio épicas y legendarias de los primeros conquistadores, hicieron crecer voluntariamente el número de guerreros indígenas que se les oponían o dieron grandes proporciones a los lugares poblados que iban descubriendo o conquistando. Así, Mariño de Lobera da en su obra diversas cantidades de habitantes para las regiones que formaban el reino de Chile, cantidades que sumadas sobrepasan los 2.000.000 de almas.

Otros documentos y crónicas, de muy variada procedencia, como son las cartas de los cabildos, de gobernadores, de procuradores y otras, tienden a exagerar la disminución de la población indígena, alegando en favor de este hecho los estragos de la guerra, el maltrato y abuso de los encomenderos, las pestes, sequías y hambrunas, la baja natalidad, etc. La idea de la rápida disminución de la población indígena fue tema constante durante los siglos XVI y XVII; se renovó cada vez que se discutieron problemas como la evangelización, la justa guerra, la falta de mano de obra, o que se pedía alguna granjería de tipo económico; esta idea traía aparejada la de una alta población indígena a la llegada de los españoles.

Es posible que al reaccionar contra la tendencia de abultar la primitiva población y la repentina disminución de ella, que tiene su origen en las mismas fuentes documentales españolas, autores como José Toribio Medina, *Los aborígenes de Chile*, Luis Thayer Ojeda, *Elementos étnicos que han intervenido en la población chilena*, y otros, se manifiestan más de acuerdo con una población indígena autóctona que fluctúa alrededor de los 500.000 individuos.

Tomando en cuenta todos estos datos y haciendo un estudio de las condiciones del medio geográfico y el desarrollo de los cultivos, y por otra parte de las razones que los diversos autores dan para asignar una u otra cifra a la población, hemos llegado a la cantidad de 1.000.000 o un número aproximado para la población indígena en esos años. Es muy interesante al respecto el cálculo que hace Steward en el Tomo V, págs. 658-666 del *Handbook of South American Indians*. Washington, 1946.

Esta población estaba repartida desigualmente a lo largo del territorio, siendo la zona central, igual que para la población actual, la más

densamente poblada. Existía alguna aglomeración entre el Bío-Bío y el canal de Chacao; en algunos valles del Norte Chico y en la Isla de Chiloé (1).

La población chilena a fines del siglo XVI

Ya dijimos que para Chile colonial no existen sino por excepción documentos que se refieran a la población total del reino y que señalen al mismo tiempo algunos atributos de ella. Sin embargo, hay tal cantidad de testimonios que de un modo u otro tocan el tema, que bien se puede afirmar la posibilidad de realizar con el periodo colonial igual labor que con el republicano, para el cual se cuenta con los censos de población.

Cabe advertir, eso sí, que cualquier investigación sobre la población colonial chilena arroja cifras que a primera vista son poco ajustadas a la realidad, sobre las cuales se hace siempre necesario una labor de afinamiento y un buen número de explicaciones e investigaciones suplementarias. En todo caso, a pesar de cualquiera investigación suplementaria, los resultados demográficos serán imprevisibles y al parecer confusos para un período histórico de inmigración caprichosa, de fuerte migración interna, de fuerte mortalidad, de natalidad abundante en algunos sectores sociales o geográficos y deficitaria en otros; en un período de guerra continua, terremotos, pestes, inundaciones, etc.

Podemos enumerar las siguientes limitaciones y alcances para los documentos aprovechables en el cálculo de la población colonial chilena.

I.—A pesar de que los informes que el Consejo de Indias necesitaba para la solución de los problemas de una gobernación que era frontera constante y territorio fundamental para la subsistencia del Imperio colonial americano, éstos se hacían generalmente a base de cálculos aproximados o de las matrículas de los Obispos y Corregimientos, no siempre exactos, pues la composición social de la Colonia permitía una gran población sin filiación alguna, además de las complicaciones que resultaban de una guerra permanente.

II.—Desde el punto de vista técnico estos diferentes empadronamientos o censos parciales tienen la dificultad de la desuniformidad de clases y razas. En algunos casos se acostumbraba distinguir lo que los españoles llamaban "castas": españoles, europeos, españoles americanos, mestizos, etc., pero en otros se adoptaba un criterio más general y se hablaba solamente de blancos, mestizos, indios, negros, incluyendo entre los blancos a los criollos y entre los mestizos a los mulatos y zambos.

Las condiciones fundamentales que hay que tener en cuenta en cualquier cálculo de población colonial, especialmente sobre los siglos XVI y XVII, son:

1.—Los recuentos de población se hacían a base de "vecinos", palabra que implica especialmente la posesión de un solar o propiedad y la existencia de un jefe de familia; "moradores", que tiene un sentido más restringido, pero que a menudo se refiere también a vecinos; "hombres de guerra" o simplemente "soldados", en cuyo caso no se trata de un dato de población total.

2.—Para el caso de los indios se habla generalmente de: "indios de guerra", "indios tributarios", "yanoconas", "indios de paz"; en estos casos tampoco se trata de una población total y hay que multiplicar la cifra dada en el documento, bien por 4, cuya distribución sería la de un indio, su mujer y dos hijos, o por 20, que encierra una familia más grande.

(1) Véase la Carta etnográfica de Chile a la llegada de los españoles, que se incluye al final de este capítulo.

3.—Al tratarse de indios en cálculos hechos por entidades religiosas, se refieren generalmente a indios cristianos o bautizados; pero sabemos que en la práctica se incluían bajo este título indios que en realidad eran de guerra o que estando de paz en cierto momento se sublevaban, sumándose a las parcialidades de guerra.

4.—Cuando se trata en general de indios de paz y guerra o de mestizos blancos o de color, hay siempre una buena cantidad sin computar, debido a una considerable migración interna, "vagabundaje", según los documentos de la época, es decir, individuos sin domicilio, permanencia, ni "asiento" fijo.

5.—El único número que se refiere a la población total, con todas las castas, edades, etc., es aquel que se expresa como "almas", con la única restricción de que por lo común en el caso de los indios, se refiere a indios de paz.

En Chile la conquista tiende a prolongarse indefinidamente al confundirse con la guerra de Arauco; esta situación tiene un carácter más nítido en los primeros años y perdura así hasta la aparición de una "frontera" en la línea del río Bío-Bío entre los años 1601-1603. Cuando esto ocurre, las regiones que se encuentran al norte de dicho río, tienen oportunidad de evolucionar en forma demográfica normal, aunque con las perturbaciones económicas y sociales que son comprensibles en un país de frontera.

Los primeros decenios de la conquista están marcados por un régimen riguroso de trabajo compulsivo, miles de indios se reparten entre los vecinos y soldados beneméritos; el trabajo en las minas, lavaderos y en la agricultura, rompe el equilibrio socio-económico del indio; la guerra, las pestes y enfermedades que se manifiestan con extraordinaria virulencia en la población indígena, las hambrunas, en fin, toda la quiebra del sistema social, hacen que la población indígena, baje enormemente en número. Todos los cronistas, todos los testimonios están acordes en este hecho.

Angel Rosenblat en *La población indígena y el mestizaje en América*, (Tomo 1, pág. 88) da las siguientes cifras para la población chilena de 1570:

| Población blanca | Negros, mestizos y mulatos | Pob. Indígena | Pob. Total |
|------------------|----------------------------|---------------|------------|
| 10.000 | 10.000 | 600.000 | 620.000 |

No hay para los últimos años del siglo XVI ningún censo o fragmento de él; los documentos arrojan muy diferentes cifras; según estos el número de indios de guerra y de paz fluctúa entre 200.000 y más del millón, pero todos hablan de su disminución, que hacen fluctuar entre la mitad de los que antiguamente existían y un tercio de ellos. El cronista Lovera dice que la peste, tabardillo, sarampión, influenza, etc., hicieron que disminuyera a un tercio la población total de indios. Vásquez de Espinoza opina que hasta el año 1628 habían muerto en la guerra más de 60.000 indios amigos de los españoles. La compulsiva fidel de un buen número de documentos y crónicas da la cantidad de 600.000 indios de paz y guerra y de todas las edades hacia los alrededores del año 1600.

La población española y del mestizaje creció notablemente a pesar de las bajas producidas por la guerra y la desertión. Barros Arana, siguiendo el informe que Miguel de Olavarría presentara al virrey del Perú, dice que hasta el año 1598 habían llegado a Chile 3.670 soldados españoles, a los que habría que agregar las mujeres, los sacerdotes, los comerciantes, etc. Las bajas fueron considerables; el cronista Vásquez de Espinoza opina que hasta el año 1628 habían muerto 15.000 españoles; pero al mismo tiempo la formación del mestizaje fue importante, dado el sistema de repartimientos de indígenas y el estado general que resulta de

la conquista; podría calcularse para esos años la existencia de unos 20.000 mestizos blancos y 8.000 de color.

La revisión de los diversos documentos y crónicas y la crítica de ellos da para el año 1600 la siguiente población aproximada:

| Españoles | Mestizos blancos | Negros y mestizos de color | Indios | Total |
|-----------|------------------|-------------------------------|---------|---------|
| 10.000 | 20.000 | 8.000 | 600.000 | 638.000 |

La población chilena a fines del siglo XVII

Las cantidades que se pueden dar para estos años resultan también sólo de los datos que arrojan los documentos consultados. Hay que advertir, sin embargo, que por esa época aún no estaban incorporados al predominio español la totalidad de los indígenas de Chile; a lo largo de los siglos XVIII y XIX las tribus que vivían desde Valdivia al sur comienzan recién a ser tomadas en cuenta por los españoles en sus cálculos de población; es por eso que en la mayoría de los recuentos la población indígena total aumenta.

La guerra de Arauco se estaciona en las fronteras; Santiago y sus alrededores tienen el mayor potencial humano; siguen llegando socorros de soldados, que apuran la formación del mestizaje, el cual participa en todas las actividades del país. Pero al mismo tiempo continúa la desertión y la fuga; y en las zonas de frontera del Bío-Bío al sur hay un constante transplante de poblaciones, especialmente indígenas.

La población indígena permanece pues estacionaria, por efectos de la guerra, las pestes, el trabajo excesivo y el transplante. La población blanca, mestiza y negra no pudo dejar de crecer. Para la mitad del siglo, 1650, Angel Rosemblat ha hecho el siguiente cálculo. (Id. Tomo I, pág. 59).

| Blancos | Negros | Mestizos | Mulatos | Indios | Total |
|---------|--------|----------|---------|---------|---------|
| 15.000 | 5.000 | 8.000 | 2.000 | 520.000 | 550.000 |

Por esos años los informes enviados al rey, que ahora conocemos a través de una buena cantidad de documentos, dan la cifra de 38.500 indios tributarios en todo el país, incluyendo Mendoza, lo que daría unos 120.000 indios de paz para todo el territorio.

Las Misiones de los Jesuitas y de otras Ordenes son para este siglo una valiosa ayuda en el conocimiento de la población indígena. El capellán José González Rivera, por ejemplo, hace en el año 1699 un curioso cálculo, a partir del número de familias de las Misiones, siguiendo las noticias que él tenía y atribuyéndole a cada familia 20 individuos. De la ciudad de Concepción a la región de Valdivia, calcula el Capellán González, 220.000 indios; de Valdivia a Chiloé, hasta el Estrecho de Magallanes, 282.600. Lo que da un total de 503.200 indios de todas las edades y sexos (1).

La población de Chile, a fines del siglo XVII, tomando en cuenta la provincia de Cuyo, puede avaluarse en la siguiente forma:

| Españoles | Mestizos blancos | Negros o mestizos de color | Indios | Total |
|-----------|------------------|-------------------------------|---------|---------|
| 25.000 | 45.000 | 20.000 | 500.000 | 590.000 |

(1) Medina Manuscritos, Tomo 170 Doc. 3563, Pág. 141.

La población de Chile en el siglo XVIII

El siglo XVIII es para Chile una época de expansión económica y humana por excelencia, una de sus características históricas fundamentales es la fundación de ciudades. La preocupación de poblar o reducir a "orden y policía" a las familias dispersas en las áreas rurales, atrajo el interés de los gobernadores sobre el recuento más o menos serio de los habitantes del territorio. Además, por diferentes reales cédulas y desde mucho tiempo antes se había pedido a virreyes y gobernadores que hiciesen descripciones fieles y cuidadosas de las poblaciones y sus distritos; como ya hemos dicho Chile había sido una gobernación en constante convulsión bélica y toda clase de conmociones extrañas, que dificultaban la labor en esta índole; por lo demás, según escribe Humbolt, la gente se resistía porfiadamente a los recuentos censales.

Entre 1778 y 1779, durante el gobierno de don Agustín de Jáuregui, se realizó en Chile el primer censo de carácter general, en cumplimiento a una Real Cédula expedida por el Despacho Universal de Indias en noviembre de 1776. Este empadronamiento se hizo tomando como bases fundamentales los curatos y los corregimientos, haciendo distinción de "clases, estados y castas, inclusión de los párvulos, acompañando un plan del modo con que se había de hacer" (1).

No sabemos si por imposibilidad material de la época o por haberse perdido posteriormente los papeles, no conocemos el mencionado censo en forma completa. Las diferentes copias y noticias que tenemos sobre él abarcan solamente la población del Obispado de Santiago, que por esos años se extendía a partir del despoblado de Atacama, desde el lugar denominado cerro San Benito y la Rada de Paposo, a 25° de latitud sur, hasta las proximidades de la actual ciudad de Linares. Agrega además la población de la provincia de Cuyo, estimada en 80.000 habitantes.

Hay que advertir que entre los "blancos" se incluyeron a los criollos, dejando la categoría de "mestizos" para aquellos individuos que tenían ostensiblemente sangre de color.

Los resultados generales de dicho censo son los siguientes:

| | |
|----------|---------|
| Blancos | 190.919 |
| Mestizos | 20.651 |
| Indios | 22.568 |
| Negros | 25.508 |
| | <hr/> |
| | 259.646 |

El año 1784, al ser nombrado el coronel don Francisco Hurtado como intendente de Chiloé, se le ordenó ejecutar un censo de esa isla y sus inmediaciones, Calbuco, etc. En esta ocasión se hizo hincapié en la discriminación de los lugares en que los censados vivían y en el sexo. Los resultados fueron los siguientes:

Castro

| | |
|-----------|--------|
| Españoles | 10.035 |
| Indios | 8.750 |

Chacao

| | |
|-----------|-------|
| Españoles | 3.107 |
| Indios | 1.474 |

(1) Copia de un manuscrito original del Archivo de Indias de Sevilla.— Audiencia de Chile-Legaño 337. Véase cuadro comparativo N.º 1 en este volumen.

Calbuco

| | |
|------------------------|---------------|
| Españoles | 1.934 |
| Indios | 1.403 |
| TOTAL | 26.703 |

El año 1791, bajo el gobierno de don Ambrosio O'Higgins, se efectuó un nuevo recuento de población que obedeció a propósitos de política económica. Esta vez se efectuó enteramente a base de los libros parroquiales. Sus resultados generales fueron los siguientes:

| | |
|----------------------------------|----------------|
| Obispado de Santiago | 203.732 |
| Obispado de Concepción | 105.114 |
| | 308.846 |

En el Obispado de Concepción no está comprendida la población de Chiloé, Calbuco y Chacao, debido a que administrativamente dependía del Virreinato del Perú y a que, como hemos dicho, siete años antes se había levantado un censo completo de esa región.

Como el empadronamiento a que nos referimos anteriormente, tampoco comprendía las llamadas "tierras de infieles", donde sólo algunos misioneros tenían acceso, don Ambrosio O'Higgins se vió en la necesidad de levantar en el año 1796 un recuento parcial de la población infiel solamente. Este nuevo recuento se hizo a base de lenguaraces, misioneros y capitanes de la frontera y dio la cifra de 95.504 individuos.

Por último el año 1793, se efectuó un tercer recuento, que parece más bien una repetición o segunda versión del censo efectuado por Ambrosio O'Higgins. El área geográfica del empadronamiento fue exactamente el territorio limitado por los ríos Maule y Valdivia. Faltó una parte de la zona central y la totalidad del norte del país; tampoco se computaron las poblaciones de indios infieles. El recuento de 1793 arrojó un total de 118.707 habitantes cristianos.

Las cantidades que resultaron de los empadronamientos anteriormente descritos coinciden en general con la de 400.000 habitantes que da Manuel de Salas en su estudio "**Sobre el estado de la agricultura, industria y comercio del reino de Chile**" (1), seguramente él tuvo a la vista alguno de los documentos a que aquí hacemos referencia. Sin embargo, la experiencia en la observación de este tipo de documentos nos aconseja aumentar dicha cifra en un alto porcentaje, para dar cabida a una omisión censal de gran monto, resultado de defectos técnicos y dificultades políticas y geográficas.

Respecto a la población indígena infiel tenemos para esos años el testimonio de Fray Melchor Martínez, que en su "**Informe sobre las misiones transeúntes**", (2) dice que en el año 1806, existían en la región cordillerana que se extiende desde el río Maule hasta Chiloé, unos 130.000 indios infieles, que desde el levantamiento indígena de 1599 no habían vuelto a estar sujetos al dominio español. Este ejemplo nos afianza la idea del alto porcentaje de omisión en los recuentos de la época.

De la totalidad de las cifras anotadas anteriormente, podemos inferir que la población de Chile al finalizar el siglo XVIII, sin la provincia de Cuyo, pero tomando en cuenta la población indígena no anotada en los archivos parroquiales, llegaba aproximadamente a los 600.000 habitantes. De ellos unos 350.000 conservaban sangre indígena pura, 160.000 eran mes-

(1) Copia Manuscrita. Archivo Barros Arana 2-25-1-(2).

(2) Copia Manuscrita. Archivo Barros Arana 2-25-1-(1).

tizos blancos, 40.000 eran negros o mestizos de color y 50.000 eran españoles peninsulares o españoles americanos.

La población de Chile durante la revolución de la Independencia

La revolución de la independencia no sólo fue un cambio en el aspecto político para las colonias hispanoamericanas; las guerras, la transformación económica y social provocaron una renovación o reactivación de los elementos demográficos. La historiografía chilena hasta la actualidad no ha estudiado este hecho en forma especial, pero hay una buena cantidad de documentos, impresos o inéditos, que parecen aclarar el panorama demográfico chileno en el período de la independencia y los años inmediatos.

La ruptura más o menos radical con las formas de gobierno tradicionales de la colonia produjo un momento de desconcierto, en que las nuevas autoridades buscaron una conexión rápida con la realidad nacional; el número de individuos que poblaban el país, su repartición y sus atributos demográficos más importantes, fue una de estas preocupaciones.

La primera vez que se sintió la necesidad efectiva de levantar un censo completo de la república, fue a propósito del número de representantes que debía tener cada región del país en el primer Congreso Nacional de 1811. Cuando este Congreso fué disuelto por Carrera en la asonada del 2 de Diciembre de 1811, la idea de un recuento de población subsistió firmemente, ya que uno de los motivos que el mismo Carrera representó a la opinión nacional para deshacer el Congreso, fue el de la desproporción de la representación parlamentaria de las diferentes regiones del país (1).

A pesar de que la guerra de la independencia obligó a los gobernantes a una preocupación constante, los trabajos y proyectos que desde 1811 se venían realizando para efectuar el primer Censo Nacional no dejaron de dar su fruto, gracias a la preferente preocupación de la Junta de Gobierno que organizó el general Carrera y que dirigió al país mientras se ocupaba de la guerra. El primer Censo Nacional, levantado entre 1811 y 1813 se debió pues, a la iniciativa del primer Congreso Nacional, a la Junta que reemplazó a Carrera y a la incansable actividad de don Juan Egafía, quien tenía ya una experiencia en esta materia gracias al Censo de Minas que había efectuado el año 1803.

Después del Desastre de Rancagua, cuando los patriotas quemaron todos los papeles de Gobierno, es casi seguro que este Censo fué también entregado a las llamas. Sin embargo, algunas copias se conservaron, pues era conocido por Antonio José de Irisarri, cuando era ministro de O'Higgins, y por el historiador francés Claudio Gay. El ejemplar que éste último tenía fue el que aprovechó el historiador Diego Barros Arana y el que ha sido posteriormente publicado por el Archivo Nacional.

Algunas de las características esenciales del censo a que nos referimos han sido expuestas como sigue, por el señor Raúl Silva Castro:

"Para efectuarlo, don Juan Egafía hizo imprimir dos hojas diferentes: una titulada Censo de territorio y otra, más grande y apaisada, Censo de Provincia. La división de ambas era, sin embargo, sensiblemente igual, y debe entenderse que en la segunda debían sólo sumarse los resultados de cierto grupo de las primeras para llegar al total de población de la provincia y para determinar los demás objetos que se contemplaban en el Censo. La Hoja de Censo de territorio estaba dividida en forma tal, que se dejaban casillas para poner el número de los casados, los solteros y los viudos, con idéntica división para las mujeres. Luego se entraban a considerar las edades, agrupadas como sigue: de 1 día a 7 años; de 7 a 15; de

(1) Introducción de Raúl Silva Castro en el Censo de 1813. Santiago, 1953.

15 a 30; de 30 a 50; de 50 a 100. En otra división que viene en seguida se contemplan el origen y las castas: españoles americanos; españoles europeos; españoles asiáticos, canarios y africanos; europeos extranjeros, mestizos, mulatos y negros. Luego se hace una enumeración de las profesiones, y, finalmente aparece una división para Casa de Objetos Públicos, en la cual se representaban las siguientes separaciones: iglesias, conventos y monasterios, cárceles y casas de corrección, hospitales, hospicios y casas de expósitos, y, finalmente, fábricas" (1).

Los resultados del censo de 1813 fueron los siguientes para el Obispado de Santiago, sin incluir la ciudad de Santiago (2):

| | |
|------------------------|----------------|
| Copiapó | 8.705 |
| Huasco | 5.624 |
| La Serena | 29.120 |
| Petorca | 8.904 |
| La Ligua | 7.671 |
| Los Andes | 11.688 |
| Aconcagua | 17.923 |
| Quillota | 24.892 |
| Valparaíso | 5.317 |
| Melipilla | 15.586 |
| Rancagua | 36.289 |
| Colchagua | 60.202 |
| Curicó | 30.452 |
| Talca | 33.155 |
| TOTAL | 295.528 |

El censo de 1813 no se levantó en la ciudad de Santiago, ni en sus alrededores. Tampoco se hizo en forma completa en el obispado de Concepción, aprovechándose para completar el país, un recuento efectuado sólo para ese obispado el año 1812.

Del recuento del año 12 existen dos versiones, una que es la que se incluyó en la publicación del Censo del año 1813, y otra publicada en la **Revista Chilena de Historia y Geografía**. (Tomo XIX, Nº 23). El detalle de la primera de estas publicaciones es el siguiente (3):

| | |
|------------------------|--------|
| Concepción | 17.460 |
| Isla de Laja | 23.581 |
| Chillán | 20.941 |
| Cauquenes | 31.815 |
| Itata | 21.150 |
| Puchacay | 16.283 |
| Linares | 15.066 |
| Parral | 12.053 |
| San Carlos | 20.168 |
| Rere | 19.927 |
| Osorno | 3.316 |
| Valdivia | 10.334 |

Las dos versiones de la población del obispado de Concepción no coinciden en sus totales ni en sus sumas parciales, cuestión que influye en la determinación de la población total del país. Según la primera versión,

(1) Introducción de Raúl Silva Castro en Censo de 1813.
 (2) Véanse más detalles de este Censo en el Cuadro Comparativo N.º 2 de este volumen.
 (3) Véanse detalles de este empadronamiento en el cuadro comparativo N.º 3 de este volumen.

Chile habría tenido el año 1813 una población de 586.848 almas; en cambio la segunda da 621.866. En ambos casos sin computar la ciudad de Santiago y sus alrededores inmediatos.

Si estimamos un término medio para la población total de Chile de 600.000 habitantes y en 60.000 la población de Santiago, tendríamos para todo el país un total de 660.000 habitantes (1).

Los Primeros Censos Generales

Una vez consolidada la independencia, fue preocupación fundamental de los nuevos gobiernos obtener una noción clara de la repartición de la población en el país, así como de los bienes económicos con que contaba la república, cuestiones que iban aparejadas al conocimiento demográfico y físico de Chile. Pero no fué fácil montar una organización administrativa tan compleja como para efectuar censos generales con brevedad y eficiencia. Por otra parte la transición de las formas coloniales a las republicanas en todos los aspectos de la administración civil, no pudo menos de ser lenta y pasar por un período de ensayos y fracasos. Es por eso que los primeros censos generales adolecen de graves defectos: grandes omisiones, inseguridad y desigualdad en los datos.

Durante el gobierno de don Bernardo O'Higgins no fué posible levantar ningún censo, se conocían y se aprovechaban, sin embargo, las cifras que había dado el de 1813, aunque estaba claro que no ofrecían ya la actualidad ni seguridad que eran de desear. La aspiración de levantar un censo completo del país era cada vez más fuerte; la epidemia de viruelas que desde 1822 venía atacando a algunas poblaciones del país, transformó esta aspiración en exigencia, se necesitaba saber los estragos que había producido y el porcentaje de la población vacunada.

El año 1824 parecía que se realizaría por fin un censo completo, pero los trabajos de levantamiento de una carta física y política, especialmente en la provincia de Concepción, que se consideraban indispensables, avanzaban muy lentamente. Los intendentes se quejaban al Ministerio del Interior de que no encontraban gente capaz de tomar los datos sin errores y por último los acontecimientos políticos prolongaron su realización hasta el año 1831.

Para el año 1831 se aprovechó la labor que se había realizado en 1824. El censo de 1824 se había planeado teniendo en cuenta tres principios fundamentales: 1) La división administrativa, yendo de la más pequeña a la mayor, sería: parroquias, distritos, delegaciones y provincias. Por lo menos en las provincias se contaría con un mapa. 2) La simultaneidad. Se trataría de hacer en un solo día en todo el país. 3) Los datos a recogerse serían los mismos en todas partes.

Para desarrollar con éxito esta labor se estudió la impresión de tres formularios destinados a las parroquias. El primero era propiamente una cédula de empadronamiento. Estaba dispuesto en forma apaisada. El primer dato que se pedía era la edad según las siguientes agrupaciones: de 0 a 3 años, de 3 a 12, de 12 a 25, de 25 a 45, de 45 a 65, de 65 a 80, de 80 a 90 y de 90 a 100. Los otros datos también figuraban en columnas verticales, pero debían anotarse en la edad que le correspondiera a cada empadronado; contenían las siguientes preguntas: 1) sexo; varones y hembras. 2) Estado civil; aquí se incluía también a los vacunados, no vacunados y los que habían tenido la viruela. 3) Alfabetismo, con los siguientes rubros: personas que saben leer; leer y escribir; leer, escribir y contar. 4) Castas: blancos, indios, chinos, negros, mulatos. 5) Extranjeros no naturalizados, sólo se enumeraban aquí a ingleses, franceses e italianos. 6) Observaciones, para lo cual se dejaba un espacio bastante grande.

(1) La cifra dada para Santiago se ha estimado según los totales que tenía en los años 1779-1835-1843 y 1854.

Como se ve no se incluía ninguna pregunta que tocara el aspecto ocupacional o económico y al discriminar las castas se le daba un marcado sentido colonial (1).

Los otros dos formularios estaban más bien destinados a recoger datos periódicos sobre natalidad y mortalidad; respondían al deseo de investigar el movimiento vegetativo de la población a base de las matrículas parroquiales; sus títulos eran: "Estado de los nacimientos efectuados en la parroquia de durante el mes de año de.....", "Estado de las personas muertas en la parroquia de durante el mes de del año de....." (2).

En los primeros meses del decenio del general Prieto se llevó a efecto el censo de 1831. Las preguntas que se hicieron en esa oportunidad fueron las mismas preparadas para 1824, sólo se suprimió la denominación de castas. A pesar del cuidado y preocupación de las autoridades encargadas de levantarlo no pudo completarse totalmente ese año, quedando hechas solamente las provincias de Concepción, Chiloé, Valdivia, Maule y el departamento de Santiago. El año 1834 se completó el resto del país, pero todavía con omisiones de mucha importancia; de todos modos se hizo una recopilación de los empadronamientos parciales y se formó lo que se ha llamado después **Censo de 1835**.

El Ministro del Interior don Joaquín Tocornal se refirió al censo efectuado, en la "memoria ministerial" que leyó ante el Congreso el 28 de Agosto de 1835. Allí dijo:

"Desería fijar aquí, como un punto de donde partir para calcular la marcha futura de la república, datos estadísticos individuales y auténticos, a cuya luz fuere posible formar un juicio seguro sobre la condición física y moral del pueblo. Pero a pesar de mis esfuerzos para obtenerlos, todo lo que pudiera presentar a la legislatura sobre esta materia es el resultado de un censo incompleto, cuyos pormenores no me inspiran suficiente confianza. He creído necesario revisarlo menudamente para corregir, a lo menos, algunas de sus más palpables imperfecciones; y a proporción que se verifique este trabajo, irá viendo por partes sucesivas la luz pública" (3).

La revisión y publicación a que se refirió el ministro Tocornal, no se realizó nunca, así el nuevo Ministro del Interior, Ramón Luis Irrarrázabal, se quejaba en 1839 de que no había podido tener a mano los resultados del censo del año 35 y prometía hacer lo posible para realizar un nuevo recuento (4).

Los resultados de los dos recuentos parciales, anteriormente descritos, fueron publicados el año 1835, por Fernando Urizar Garfias en el "**Repertorio Chileno**", obra destinada a dar una visión geográfica, estadística y administrativa de Chile en esos años. Urizar Garfias había tomado parte activa en la preparación de los censos y advierte que sobre el total de 1.103.036 que arrojó, debe agregarse por lo menos un 10% de omisión, además de la incongruencia que significaba haberse hecho parcialmente, con años de intervalo, en las diferentes regiones del país.

Las cifras dadas por el censo de 1835 son las siguientes:

| | |
|---------------------|---------|
| Provincia de Chiloé | 43.832 |
| " " Valdivia | 8.860 |
| " " Concepción | 118.364 |
| " " Maule | 120.185 |
| " " Talca | 60.810 |
| " " Colchagua | 167.518 |

(1-2) Archivo Nacional. Universidad de Chile. Tomo I.

(3-4) Documentos parlamentarios. Tomo I.

| | | | |
|---|---|--------------------------|------------------|
| " | " | Santiago | 253.887 (1) |
| " | " | Aconcagua | 137.039 |
| " | " | Coquimbo | 99.841 |
| | | | 1.010.336 |
| | | 10% de omisión | 101.034 |
| | | TOTAL | 1.111.370 |

Al comenzar el decenio de Manuel Bulnes (1841-1851), el país se debatía en el más completo caos en el orden estadístico; se hacía sentir la falta de datos para evaluar la renta media de los ciudadanos, para el comercio exterior, fijación de impuestos, tratados con potencias extranjeras, cálculos de los contingentes posibles a reclutar. Para el comercio exterior especialmente se necesitaba un control más exacto, ya que hasta el momento lo único más o menos seguro que se sabía de ese ítem eran las informaciones que podía proporcionar la aduana de Valparaíso. El mismo ministro Rengifo, que tanto había hecho por la organización del país, no pudo menos que declarar en 1842: "todo se hace por medio del instinto; aventurando los más esenciales intereses del país".

Desde el año 1841, comenzaron a tenerse informaciones más o menos regulares del movimiento de población. Ese año se envió a todos los intendentes y gobernadores un "programa de preguntas" referentes a la producción, vías y obras públicas y población aproximada. Al mismo tiempo comenzó a prepararse ese año un nuevo censo general. El Presidente Prieto, en el último mensaje leído al congreso el año 1841, dijo: "El gobierno está persuadido de que la posesión de datos estadísticos exactos es la base de que deben partir todas las providencias administrativas y en este concepto ha dado orden para que los intendentes y gobernadores, recojan y remitan con la diligencia y esmero posibles, los que están a su alcance. Un censo general de la población es sin duda el primer paso en este género de investigación y como para llevarlo a efecto será menester invertir algunos fondos, me propongo presentar al Congreso en la presente legislatura, un proyecto de ley sobre esta materia. No ignoráis las dificultades que varias causas locales oponen entre nosotros a la adquisición de materiales estadísticos bastantes, completos; pero he creído que era ya tiempo de empezar la lucha contra ellos. La inevitable imperfección de los primeros resultados, no es un motivo que deba arredrarnos de dar principio a una obra necesaria, que llevaba adelante por las administraciones sucesivas podrá contribuir mucho al acierto de vuestros futuros trabajos y los del gobierno" (2).

Es interesante recordar que el 27 de Marzo de 1843, el presidente Manuel Bulnes firmó un decreto que creaba el **Servicio Nacional de Estadística**, organismo que llenaba las aspiraciones de estudiosos y estadistas de la época. En su creación no estuvo ausente la diligente preocupación del sabio francés Claudio Gay, quién poco antes de embarcarse para su patria, escribía al ministro de Instrucción Pública:

"Antes de salir de este puerto no puedo menos que volver a hablar a V. S. de un asunto que me parece de grande importancia para el adelantamiento de esta afortunada república, V. S. sabe muy bien que he tenido ocasión de manifestar muchas veces al Supremo Gobierno la gran-

(1) En Santiago se incluía el Departamento y gobernación de Valparaíso con 24.316 habitantes. Repertorio Chileno-Año 1835, por Fernando Urizar Garfias. Santiago, Imprenta Araucana.

(2) Documentos parlamentarios. Tomo I. Pg. 54.

de necesidad que tenía Chile de formar un Departamento de Estadística y un Archivo General para reunir en una sola oficina todos los preciosos documentos que hoy día se hallan esparcidos en varias administraciones y algunas veces con grande peligro de echarse enteramente a perder; V. S. y los demás ministros conocen muy bien lo útil que sería una tal administración, sobre todo en una época de tantos progresos, pero se presentaba una dificultad, que era la de encontrar una persona bastante curiosa y de dedicación para dar a la dicha administración este orden y método que sólo pueden hacerlo útil. Sin duda no es empresa fácil, sin embargo, Chile posee ya personas capaces de llevarlo a efecto y me bastará citar a V. S. don Fernando Urizar como hombre muy laborioso, de talento y de un genio verdaderamente privilegiado para todos estos géneros de trabajos" (1).

Don Fernando Urizar Garfias fue en efecto encargado para poner en marcha el servicio de estadística, que se creó primeramente con un personal de cuatro empleados en el Ministerio del Interior. Sus funciones fueron por el momento ordenar las informaciones estadísticas que llegaban de las provincias y parroquias y ayudar a la preparación del censo.

Correspondió al Ministro del Interior don Ramón Luis Irarrázabal, organizar el nuevo censo. En fecha 23 de Junio de 1843 se expidió una circular a todos los intendentes y gobernadores del país para que estuviesen creadas dentro del mes siguiente lo que se llamó **comisiones estadísticas**, que estaban formadas por un juez de primera instancia, un cura párroco, un regidor de la municipalidad correspondiente, dos vecinos importantes y el gobernador, que la presidía. Habría una comisión en cada cabecera de departamento.

Dichas comisiones tendrían a su cargo la recopilación de los datos de estadística del departamento, con facultad para nombrar o contratar el personal idóneo que creyeran indispensable. Para efectos del censo se había encargado además a la Junta de Caminos la descripción geográfica de algunos lugares de importancia y al Protomedicato, todas las noticias que pudiese allegar sobre la salubridad pública. En este sistema se prescindía de los archivos parroquiales, pero no de la circunscripción parroquial como base fundamental de empadronamiento.

El censo se llevó a efecto el 1º de Octubre de 1843, siguiendo las instrucciones que se habían repartido con debida anterioridad a las **Comisiones estadísticas**. Las instrucciones formaban nueve extensos artículos, que se pueden resumir como sigue:

1) Los intendentes y gobernadores, junto con las Comisiones de estadística, dirigirían al censo en sus respectivas circunscripciones territoriales. Debían escoger a los empadronadores entre las personas que consideraran más idóneas, uno para cada distrito o más si era mucha la población. El empadronamiento debía hacerse con la mayor rapidez que fuese posible y no debía interrumpirse hasta quedar terminado.

2) Las cédulas de empadronamiento, impresas, debían llenarse con el mayor cuidado y esmero, comenzando por la ubicación del distrito y la parroquia, hasta llegar a la provincia respectiva. Los datos que se requerían eran: nombre y apellido, edad, estado civil, oficio, vacunación, si sabía leer y escribir, departamento en que había nacido y nacionalidad, defectos físicos, (ciego-sordo-mudo-paralítico-tullido-demente y baldado).

3) Se trataba de un censo **de derecho**; se empadronaría a los habitantes según fuera su residencia habitual, quedando fuera las personas que estaban en un determinado lugar de paso y que vivían en otros distritos.

(1) Archivo Nacional. Tribunal del Consulado de Santiago 1837-1842.

4) Se recomendaba persuadir a la población a responder las preguntas sin restricción ni temor alguno; medida muy importante para una época de creación de impuestos y de levadas militares forzadas. Para el efecto los gobernadores debían dictar bandos que se leerían en los lugares de más concurrencia pública.

5) Se tomaban medidas especiales para asegurar la pronta entrega de las cédulas a los gobernadores y para efectuar de nuevo el empadronamiento si después de una primera revisión aparecían errores graves. Los gobernadores debían encuadernar y foliar las cédulas, numerar los distritos según una pauta especial y remitirlas al intendente respectivo, quien a su vez haría llegar los volúmenes encuadernados al Ministerio del Interior.

A pesar de las medidas tomadas para asegurar el éxito del empadronamiento, el censo de 1843 no pudo efectuarse en forma completa. Dos años más tarde aún se trabajaba en formar un estado completo de la población del país. El año 1846 se publicó solamente un tomo con toda clase de cifras sobre la provincia de Maule; el resto del país se dió a conocer en una sola planilla, destinada al uso de los ministros y del Congreso. La población total del país según el censo de 1843 fue de 1.083.801 habitantes, cantidad que corregida al agregarle como mínimo un 10% por omisión, queda en 1.192.181 (1).

Periodo de los censos decenales

El censo de 1843 cumplió con las necesidades más urgentes del país, aunque si se toma en cuenta el tiempo gastado en su preparación y lo que se esperaba de él, fue un fracaso. Entre tanto los varios intentos que se venían ensayando desde la revolución, habían ido creando una valiosa experiencia que sería bien aprovechada años más tarde.

El Ejecutivo y Legislativo por su parte habían comprendido la necesidad de efectuar censos periódicamente y de centralizar el esfuerzo estadístico en un grupo de personas que fuesen aprendiendo y manejando sus técnicas con soltura.

Cuando se efectuó el censo de 1854, habían concurrido una cantidad de factores que aseguraban su éxito. Una ley de 17 de Septiembre de 1847 había afianzado definitivamente el Servicio Nacional de Estadística, como un Departamento del Ministerio del Interior. La creación de una serie de provincias había formado un mayor ajuste geopolítico, que incidía directamente sobre el posible éxito de un empadronamiento al disminuir el ámbito censal de la provincia, al mismo tiempo que aumentaba los organismos susceptibles de preocuparse de su realización. El año 1854 el país contaba con un total de 57 departamentos.

Quizás la medida que más aseguró el futuro de la preocupación censal en Chile fue la ley de censos, dictada el 12 de Julio de 1853, durante la presidencia de don Manuel Bulnes. Dicha ley fijaba un intervalo cronológico estable y regular de 10 años para efectuar los futuros recuentos del país; en virtud de ella se efectuaron los cinco censos siguientes, a través de los cuales se perfeccionó definitivamente esta técnica. El primero de los censos decenales se levantó por la ley de 8 de Julio de 1853, que mandó efectuarlo el 19 de Abril del año siguiente. Le siguen el de 1865, que fue levantado el 19 de Abril de ese año, obedeciendo al decreto del 28 de Diciembre de 1864. El del 19 de Abril de 1875, que lo ordenó el decreto de 19 de Diciembre de 1864. El de 19 de Abril de 1875, que lo ordenó el decreto de 19 de Diciembre de 1864. El de 19 de Abril de 1875, que lo ordenó el decreto de 19 de Diciembre de 1864. El de 26 de Noviembre de 1885, según el

(1) El detalle de esta población por provincias, así como el del censo de 1835, véase en el Cuadro N.º 4 de esta Reseña.

decreto, de 31 de Agosto de 1885; y el censo del 28 de Noviembre de 1895, que se efectuó según decreto de 5 de Julio de 1895.

Es de advertir, eso sí, que según la ley de Censos del año 1853, estos debían haberse levantado en los años terminados en 3; la periodicidad se rompió en los años inmediatos de la promulgación de la ley al no efectuarse, por razones de índole económica, el censo que había correspondido al año 1863, quedando desde ese momento fijados como años de censo los terminados en 5.

Los cinco censos decenales del país son el reflejo de medio siglo de evolución demográfica. A pesar de sus imperfecciones, la utilidad que pueden prestar para cualquier estudio de índole humana no ha sido aún aquilatada. Representan por otra parte un increíble esfuerzo, en cada decenio en que se efectuaron, por alcanzar cada vez mayor perfección, a pesar de las limitaciones que les imponían la premura y los cortos medios materiales con que se elaboraron.

Todos ellos, igual que los dos anteriores, fueron efectuados especialmente por las **comisiones departamentales de estadística**, que estaban presididas por el gobernador, pero no tuvieron un asesor técnico especializado en tales trabajos. Los pormenores de los trabajos censales se impartieron a través de decretos supremos y comunicaciones del Ministro del Interior a los intendentes y gobernadores.

Ya en el censo de 1854 se nota un intento de prescindir definitivamente de la parroquia como base de empadronamiento. Para dicho recuento se ordenó que en las villas y ciudades importantes fuesen las municipalidades las que hiciesen el trabajo; pero esta disposición se tradujo posteriormente en una gran complicación en el momento de sacar los datos finales, pues se hubo de hacer equivalencias territoriales para conciliar los ámbitos distritales administrativos con las parroquiales. Esta dificultad fue difícilmente zanjada en el momento de la publicación, ya que en muchos lugares no hubo equivalencia posible y hubo de agrandarse o disminuirse artificialmente la entidad administrativa o la religiosa. Por otra parte, esta misma dificultad planteó el problema de las áreas urbanas y rurales, que es quizás la parte más débil de dichos censos.

El ministro Alvaro Covarrubias, en la memoria presentada al Congreso el año 1865, decía, refiriéndose al problema de la zona de empadronamiento: "En 1854 se mandó formar el censo por parroquias mientras que ahora se ha mandado formar por distritos. Esta variación de base facilitará notablemente los trabajos de la Oficina de Estadística, porque es más expedito calcular el número de habitantes de cada parroquia, conocido el número de los que viven en los distritos o partes de distritos que la componen, que llegar al descubrimiento de los que habitan un distrito, conocido el número de los de una parroquia, compuesta de muchos distritos y partes de distritos. Este método ha hecho, además, posible que el censo se levante en un solo día, cuando en 1854 se autorizó para emplear hasta tres en el empadronamiento de las parroquias extensas; y ha conducido a determinar, lo más exactamente que es dable, la población de cada departamento, que es lo más importante".

Para el censo de 1865 se tuvo por fin un mapa de todo el país y de cada una de sus provincias, no podemos hablar, eso sí, de una cartografía censal propiamente tal; se trataba de la carta física del país, no muy completa, aplicada a las labores de empadronamiento. Pero pronto la necesidad obligó a algunos intendentes a hacer croquis y pequeños mapas para las comisiones estadísticas y los empadronadores. Así aconteció siempre que la labor censal hubo de abarcar nuevos territorios, ya fueran éstos de colonización o de anexión política. En el de 1875 por ejemplo, ocurrió con los territorios de colonización de Angol y Magallanes y en el siguiente con Tacna, Tarapacá y territorio de Antofagasta.

En cuánto a las áreas urbanas y rurales, fue un problema que quedó sin solución hasta 1907. Es cierto que trató de salvarse mucho antes, especialmente después del censo de 1865, en el cual se había incluido una pregunta referente al tipo de vivienda. En general, especialmente en los tres censos anteriores al de 1875, quedaron una buena cantidad de centros poblados sin especificación de rural o urbano, aunque sus habitantes se computaron en el total de la provincia o departamento respectivo.

Con el censo de 1865 Chile ingresó a la corriente demográfica contemporánea y científica, que se venía perfilando en Europa desde la primera mitad del siglo XIX. La elaboración de los datos recopilados por dicho censo fue dirigida por el nuevo director de Estadística, Santiago Lindsay, hombre de fina erudición científica, que siguió muy de cerca los adelantos de la ciencia demográfica, especialmente a través de las investigaciones realizadas por el estadista belga Jacobo Quetelet, quien en varias publicaciones y congresos internacionales había desarrollado su **Ley de vitalidad** y su **Teoría del hombre medio**.

Por esos años las investigaciones sobre la historia y la geografía de Chile, habían contribuido notablemente al conocimiento del país. En este sentido el censo del año 1875 marca un hito muy importante; fue publicado bajo la dirección de Francisco Solano Astaburuaga el año 1876 y en sus notas y comentarios se habían seguido publicaciones y trabajos que eran completa novedad científica en la época, como la **Geografía Física de Chile** de Armando Pissis.

Para el censo de 1895 se siguieron las indicaciones formuladas en el Congreso de Estadística de San Petersburgo, en el año 1872, cosa que no significaba una modificación sustancial en los formularios de empadronamiento, pues desde el censo de 1813 se había ido completando los cuestionarios según la necesidad lo dictara o la comparación con censos de otros países, especialmente de Estados Unidos de Norte América, lo aconsejaran.

A las preguntas básicas acostumbradas en Chile en los censos decenales, es decir, los referentes a la identificación personal, sexo, edad, estado civil, profesión, alfabetismo, nacionalidad y defectos físicos, se agregó una referente a la nacionalidad de los hijos de extranjeros y otra que inquiría la religión. La primera tenía mucha importancia por el capítulo de la inmigración y la segunda, también de importancia, sólo fue posible después de grandes titubeos y consultas.

El cuestionario censal tiene relación directa con el éxito o el fracaso de un censo, sobre todo si la cultura media de un país no ha alcanzado el desarrollo que fuera de desear. En el periodo comentado existían costumbres y tradiciones que se oponían a la obtención de datos en forma más o menos completa. Los estadísticos chilenos comprendieron perfectamente este hecho evidente. El ministro del interior Antonio Varas, defendió calurosamente la sencillez de los cuestionarios censales para el censo de 1854; en esa ocasión se quiso aprovechar el empadronamiento para inquirir datos de población, industria, comercio y agricultura. La opinión del ministro prevaleció y en la memoria que leyó ante el Congreso, el 25 de Septiembre de 1854, pudo decir que "el Ejecutivo no creyó prudente aumentar las dificultades del censo, exigiendo otra clase de datos a los comisionados. Además, los datos relativos a la industria, comercio, agricultura, etc., no hay necesidad para recogerlos de la operación simultánea que es indispensable en el censo de los habitantes y podrá esperarse mejor oportunidad para colectarlos" (1).

Pero la necesidad o la complejidad que exige el laboreo estadístico, obligó en muchas ocasiones a sobrecargar los cuestionarios estadísticos de empadronamiento, arriesgando la veracidad de los datos fundamenta-

(1) Documentos Parlamentarios, Tomo V.

les por allegar nuevas informaciones, que obtenidas de otro modo habrían significado la organización de un nuevo proceso censal.

Ocurrió así en el censo de 1865, que en lo fundamental contenía las mismas preguntas que el anterior, pero se le agregó otra que lo transformaba también en un censo de vivienda; el empadronador debía anotar "el nombre de la calle y la clase de habitación: esto es, si es rancho, cuarto, casa, cuartel, convento, quinta, etc. . . encerrando en uno u otro caso con una llave los nombres de los individuos que comprende cada hogar" (1). Este dato perturbó notablemente el empadronamiento y por último hubo de prescindirse de él en la etapa post-censal.

A lo largo de los censos decenales se fue formando la fuerte tradición censal que ahora poseemos, tradición que costó un enorme trabajo de persuasión y la constatación de un buen número de errores. La ignata desconfianza de la población al interrogatorio censal y los defectos de estos, perpetuaron en Chile algunos errores que se repitieron constantemente, aún para datos que ahora se consideran como fácilmente veraces.

La pregunta referente al sexo, indudablemente no tuvo dificultades durante el empadronamiento mismo, pero pronto se vió, especialmente en los censos de 1854-1865 y 75, que en muchas regiones resultaba una notable desproporción entre la población masculina y femenina. Este hecho no obedece a una gran diferencia real entre la población femenina y masculina, como se ha creído tradicionalmente en Chile, sino a que en los censos decenales no se tomaron medidas tendientes a empadronar la población masculina de trabajo estacionario, en minas, corta de madera, cosechas, etc., que en las épocas de los censos trabajaba en lugares apartados y de difícil acceso. Por otra parte desde 1854 se comprobó que en los campos los hombres se escondían en lugares apartados, huyendo del empadronamiento, al que generalmente atribuían propósitos militares o de extorsión económica.

Tales motivos de error fueron de preocupación en la época; el problema del trabajo estacional se trató de solucionar levantando el censo a comienzos de invierno, pero en esta fecha se hacían trabajos en muchos minerales cordilleranos del Norte Chico y se cortaba madera en algunas regiones australes, además de que los primeros temporales en el sur hacían casi imposible el empadronamiento en algunos lugares apartados. En cuanto a la fuga de la población masculina, de nada sirvieron las severas leyes que autorizaban a los intendentes para aplicar multas que fluctuaban entre \$ 10 y \$ 30 y de 10 a 30 días de cárcel para aquellas personas que se escondiesen de los empadronadores o se negasen a responder a las preguntas del censo.

La edad es generalmente un dato dudoso en los censos decenales, 65 al 95, especialmente las que pasan de los 60 años. Desde el de 1885 se siguió una agrupación, quinquenal, que estaba más de acuerdo con las estadísticas europeas y norteamericanas. Por lo general la determinación de la edad estaba entregada solamente al criterio del empadronador, que ante el titubeo o falsa declaración del empadronado estaba autorizado para anotar la que a él le pareciera.

El estado civil, como es fácil de comprender, presenta enormes irregularidades. No se contempló el caso de unión ilegítima o convivencia, en ninguno de los censos decenales.

La pregunta referente a la profesión fue también un problema constante. Se acostumbró a hacer una enumeración alfabética de ellas, que abarcaba a todas las mencionadas en las cédulas de empadronamiento, luego se fueron eliminando, a partir de 1875, aquellas que estaban ostensiblemente repetidas, aunque bajo diferentes nombres, y finalmente para

(1) Censo General de la República de Chile levantado el 19 de Abril de 1865. Santiago 1886.

la publicación del censo de 1895 se confeccionó una tabla en que se redujeron a 26 grupos de profesionales, las 200 o más que arrojaba el empadronamiento.

No hubo pues, un criterio definido para anotar el dato referente a las profesiones en los censos decenales, ya que la ordenación de las que resultaban del empadronamiento se hacía como es lógico, después del levantamiento del censo. Los empadronadores anotaban sin ninguna discriminación las profesiones esporádicas, las permanentes o aquellas más complejas, que significaban una actividad agrícola y comercial al mismo tiempo, atribuyéndola simplemente a la agricultura o al comercio. La tendencia general fue la de anotar la profesión que más provecho aportara desde el punto de vista económico al empadronado, dejando fuera en todos los casos las no remuneradas.

La pregunta referente a alfabetismo no tuvo en general mayores dificultades que las corrientes.

El lugar de nacimiento y la nacionalidad se confundió a menudo, especialmente en 1854, en que un elevado porcentaje creyó que la nacionalidad se refería a la provincia o localidad donde había nacido. Posteriormente se le dio mucha importancia a este dato como un factor de control y de estudio de la inmigración extranjera.

Todos los censos decenales fueron censos de hecho, como lo estipulaba el decreto, de 25 de Febrero de 1854, que reglamentaba la ley del 8 de Julio de 1853. El censo de 1854, que inauguró este tipo de empadronamiento en Chile tiene una buena cantidad de omisiones derivadas de que los empadronadores no entendieron bien qué se llamaba población de hecho y dejaron sin computar una buena parte de la población en tránsito o de aquella que parecía como forastera en el lugar del empadronamiento. Esta dificultad se fue solucionando a medida que los censos se regularizaron, de tal modo que en este sentido el censo de 1895 no parece tener una grave omisión.

La recolección, ordenación y elaboración del material censal se efectuó siempre sin mayores dificultades. Si los censos decenales presentan inconsistencias derivadas de la preparación y realización, es admirable en cambio la labor que el Servicio de Estadística desplegó para corregir, en la parte que se pudo, esas inconsistencias, y para presentar de una manera ordenada y clara el material recogido.

Desde el censo de 1854 se empiezan a dar en Chile recuentos preliminares o noticias generales de la población, antes de la publicación oficial del censo. Las necesidades políticas y administrativas obligaron a esta costumbre, que por lo demás la había fijado la ley de censos de 1853. El Ministro del Interior, Antonio Varas, en la Memoria Ministerial que leyó al Congreso el 25 de Septiembre de 1854, dijo: "Si para fijar el número de diputados por departamento, que fue uno de los objetos que se tuvieron en miras al decretar el censo, hubiera de esperarse la conclusión de los trabajos que ocupan a la oficina de estadística, no podría lograrse en el presente período de sesiones, aunque se prolongase hasta el fin del año. Pero como para esta determinación bastará con conocer el número de habitantes, sin hacer clasificación de edad, estado, etc., y como ese resumen se ha hecho en casi todas las provincias, se alcanzará a mi juicio a transmitir al Congreso el resultado general, según los cuadros parciales, para que se adopte la resolución del caso" (1).

Igual cosa se repitió con todos los demás censos decenales, promoviéndose a veces enconadas discusiones a propósito de la posible adulteración del número de habitantes de algunos departamentos, como ocurrió en la sesión de la Cámara del 5 de Agosto de 1875, en que se discutió acaloradamente sobre la población de San Javier, Coelemu y otros departa-

(1) Documentos Parlamentarios, Tomo V.

mentos, y que es un ejemplo de la trascendencia política que podía tener un censo, así como de los métodos poco serios que muchas veces se empleaban en los empadronamientos. En esa oportunidad participaron en la discusión, entre otros, Santiago Lindsay y Benjamín Vicuña Mackenna; quedó claro de que en algunos departamentos el recuento preliminar se había limitado a multiplicar el número de planillas resultantes por 20, que era la cantidad máxima de personas que podía contener cada planilla, y que si se pedía una rectificación a los intendentes responsables, cabría la posibilidad de un nuevo recuento fraudulento (1).

La necesidad imperiosa que se tuvo después de cada censo, de un recuento preliminar, nos da una pauta para avaluar la utilidad y uso que de ellos se hizo en la época. La memoria ministerial que leyó el Ministro del Interior, Alvaro Covarrubias, el año 1865, incluye por primera vez una serie de datos comparativos y cálculos sobre población, denotando al mismo tiempo una honda preocupación, basada en datos elaborados con técnicas más depuradas, sobre temas como la relación entre el número de habitantes y la producción agrícola, la riqueza media de los ciudadanos, salubridad pública, proyectos de inmigración y colonización, creación de nuevas entidades administrativas, etc.

Todos los censos decenales se publicaron. Los dos primeros bajo la dirección de Santiago Lindsay; el de 1875 por Francisco Solano Astaburuaga; el de 1885 y 1895 bajo la dirección de Vicente Grez. Estos dos últimos especialmente marcan un notable adelanto en la elaboración y presentación del material estadístico, a pesar de que desde el punto de vista de su levantamiento, el de 1895, quizás sea el más defectuoso.

Los resultados totales y parciales absolutos, por provincias, que arrojaron los censos decenales, pueden consultarse en los cuadros N.ºs 4 y 5 de esta Reseña. Las restricciones y alcances a las cifras absolutas que allí aparecen, se estipulan en las explicaciones que preceden a cada cuadro.

Nos resta aquí señalar en líneas generales los aspectos que deben ser considerados respecto a la población total del país, según los censos decenales (2).

La cifra dada por los censos decenales para la población total del país puede estar afectada en general por dos categorías de hechos: a) una omisión censal que resulte de defectos del empadronamiento y b) una omisión censal que resulta de alguna situación política o de la ley, decreto o reglamento que ordenó el censo.

Para el caso de la letra a), hemos enumerado en las páginas antecedentes, casi todas las causales. Las diferentes publicaciones que se refieren a este tema, incluso las memorias censales de los años a que nos referimos, hacen fluctuar el error probable por omisión entre un 1 y un 15%, índices que no tenían justificación. La única manera de corregir las cifras en este caso, era la de combinar un riguroso cálculo de nacimientos y defunciones con los antecedentes y testimonios del empadronamiento respectivo, esto por provincias, y si hubiera sido posible por departamentos, teniendo en cuenta al mismo tiempo la región como entidad geográfica en todos sus aspectos. Solo de este modo se podrían haber solucionado los errores provenientes de: trabajo estacionario en lugares poco accesibles en la fecha del censo, aguaceros y temporales, que hicieron muchas veces que

(1) Sesiones de los cuerpos legislativos, año 1875.

(2) Esta es solamente una pauta que el investigador debe tener en cuenta cuando quiera utilizarlos. Cada uno de los censos decenales merece, por lo que representa y por las limitaciones y defectos que tiene, un estudio especial. Dicho estudio se está realizando actualmente en la sección Publicación y Estudios del departamento de Geografía y Censos del Servicio Nacional de Estadística; será materia de futuras publicaciones, que por su extensión e índole histórica demográfica no caben en esta breve introducción.

algunas poblaciones cordilleranas no fueran computadas; confusión entre las áreas urbanas y rurales; recargo del cuestionario de empadronamiento; la confusión que producía la discriminación de la población de hecho, etc.

Las omisiones que caben en los casos encerrados en la letra b) son en su mayoría más fáciles de calcular. Entre ellas creemos de importancia las siguientes:

1) La anexión de las provincias de Tacna, Tarapacá y Antofagasta, a partir del censo de 1885, Provincias que se tomaron en cuenta en los siguientes hasta el de 1920, inclusive.

2) La población indígena no fue tomada en cuenta por los censos decenales hasta los de 1885 y 1895, en que se empadronaron parcialmente. En los anteriores se contaron sólo los indígenas que vivían en las ciudades o sus inmediaciones, anotándolos como inquilinos, trabajadores de la tierra, peones, etc. Los núcleos indígenas del interior, incluso los chilenos que por razones de comercio u otras estaban en el momento del censo entre ellos, no se empadronaron. Generalmente al publicar los primeros censos decenales se hizo un cálculo estimativo de la población indígena, basado en el testimonio de viajeros o expediciones científicas; estos cálculos, como el del capitán King o el de Vicente Pérez Rosales, estaban anticuados para las fechas de publicación o eran a todas luces erróneos.

3) Los conflictos bélicos, con su secuela de cambios económicos, migraciones y conflictos sociales, deben tenerse en cuenta también en este capítulo. Son de especial importancia, la Guerra de 1879 y la Revolución de 1891.

4) Hay que hacer, por último, especial hincapié en la falsificación de datos, de que fueron objeto los censos de 1875 y 1885, con fines electorales. Dicha falsificación fue apreciable para el de 1885, ya que se pueden calcular en unos 90.000 los habitantes imaginarios que se deben descontar del total del país. Las cifras por provincias o por departamentos, depuradas de este error, pueden resultar solamente de un estudio regional comparativo, así como de los documentos de la época en que el fraude se denunció al Ministerio del Interior o al Congreso.

Los cuatro últimos censos

Después del último censo de la serie decenal, el de 1895, debió levantarse uno en el año 1905, pero por dificultades de orden administrativo y económico no pudo efectuarse hasta el 28 de Noviembre de 1907, según lo estipuló el decreto N° 2.131, de 30 de Abril de 1907. El siguiente no se efectuó el año 1917, porque Chile adhirió a la Cuarta Conferencia Internacional Americana, realizada en Buenos Aires el 12 de Julio y 30 de Agosto de 1910, en que se recomendaba a todos los Estados americanos levantar un censo el año 1920. Siguiendo esta recomendación y la suscrita en la Quinta Conferencia Internacional Panamericana de 1923, efectuada en Santiago de Chile, que recomendaba levantar un censo de población en el año final de cada década, se efectuaron los censos de 1920, el 15 de Diciembre, según el decreto N° 4.490, de 24 de Noviembre de 1920; el censo del 27 de Noviembre de 1930, según el decreto N° 871, de 12 de Febrero de 1930, y el censo del 28 de Noviembre de 1940.

El censo de 1907 marca otro hito fundamental en la documentación demográfica chilena. Estuvo a cargo de distinguidos investigadores y estadísticos como: Vicente Grez, Luis Risopatrón y Alberto Edwards, que fijaron en él las bases para futuros recuentos modernos y científicos. Los

tres censos realizados posteriormente, en especial los de 1930 y 40, son también notables por su exactitud y elaboración, representan en casi todos sus aspectos un progreso de las técnicas empleadas en 1907.

El Censo de 1907 comenzó a prepararse en el mes de Julio de dicho año; se repartieron carteles a las provincias y se elaboraron croquis con fines censales, para lo cual se efectuó en todo el país un precenso de vivienda y se recomendó a todos los intendentes y gobernadores que revisaran los límites de sus distritos, de acuerdo a los decretos vigentes, especialmente aquellos que estuviesen poco claros. La **memoria censal** que se incluyó en el volumen de dicho censo, que se publicó en 1908, estipulaba del siguiente modo el levantamiento del precenso de vivienda: "Se procedió, en consecuencia, a hacer el censo de las casas y edificios de todas las agrupaciones de la república que contaran más de 10 manzanas en las ciudades y pueblos de cierta importancia, y por calles y caminos en las poblaciones rurales. El trabajo, que estuvo a cargo de las policías fiscales y municipales, se realizó en condiciones satisfactorias y en tiempo oportuno, sirviendo de control a las operaciones subsiguientes".

Con estas medidas se solucionó en gran parte la antigua confusión entre áreas urbanas y rurales, orientando con ayuda de los croquis a cada empadronador en su área.

Se preparó personal especial, a través de 68 sesiones explicativas y prácticas, personal que después, con la debida anticipación, asesoró a las comisiones provinciales, departamentales y comunales, encargadas de levantar el censo. Esto, junto a la repartición de un boletín y una hoja con explicaciones e instrucciones, hizo posible que a la fecha del levantamiento se contara con 30.889 empadronadores (un empadronador por cada 100 habitantes) en su mayoría empleados públicos, adiestrados especialmente para la labor.

Se habían tomado también las precauciones del caso para empadronar en su totalidad a la población indígena. Se simplificó el cuestionario censal, suprimiendo aquellas preguntas que de algún modo pudieran provocar sospechas o alarmas en la población. Con estas medidas quedaron solucionados los notorios defectos que tradicionalmente se habían venido repitiendo en los censos anteriores.

En Enero de 1908 se dio a conocer un resultado preliminar del censo de 1907, el que fue publicado definitivamente el mismo año. Si la realización de dicho censo fue buena, su publicación también lo fue. Incluye una minuciosa memoria censal y un estudio histórico demográfico en cuya elaboración se emplearon obras tan serias como **Los aborígenes de Chile**, de José Toribio Medina. Es también curioso anotar que en dicha publicación se incluyen, por primera vez en la estadística chilena, gráficos comparativos.

La comisión encargada de la preparación del censo de 1920 volvió a insistir en la demarcación clara y precisa de los límites, al mismo tiempo que renovaba las precauciones que habían conducido al éxito el censo anterior, cosa que produjo los mismos buenos resultados.

La Comisión encargada de preparar el censo de 1930, nombrada por el decreto Nº 4.201, del 2 de Octubre de 1929, hubo de renovar la cartografía censal y acomodar la labor de empadronamiento, según los cambios substanciales que introducía en el gobierno interior del estado la nueva **Constitución Política de 1925**, en sus artículos 88 y 93. Al mismo tiempo introdujo en las cédulas de empadronamiento nuevas preguntas referentes a la posición ocupacional, a la propiedad y a la fecundidad.

Los censos de 1930 y 1940 marcan en Chile la culminación de un largo período, a través del cual se logró formar en la conciencia de los habitantes una idea clara de la importancia de los recuentos censales en el adelanto material y cultural de los estados modernos. Marcan, al mismo

tiempo, el control del ámbito geopolítico en las labores censales, así como la adquisición definitiva de las técnicas que aseguran el éxito de los censos como una operación sistemáticamente científica, destinada a reflejar el estado demográfico del país en un momento dado de su existencia.

En el lapso cronológico 1920-1940, Chile vuelve a incorporarse a la realización de censos decenales, que si bien se efectuaron bajo los acuerdos internacionales de los años 1910 y 1923 a que nos hemos referido, carecían, sin embargo, de una metodología censal uniforme que permitiera la comparabilidad internacional de los datos obtenidos.

De acuerdo con el lugar que hoy ocupa en el plano internacional el desarrollo y fomento de las actividades científicas y técnicas, la estadística y la metodología censal han entrado en los últimos años en una etapa de franca expansión internacional. Particularmente en nuestro continente ha asumido los caracteres de un movimiento fuertemente impulsivo. Impulsivo en el sentido de hacer desaparecer viejos prejuicios que restringieran el desarrollo de la Estadística, especialmente de la metodología censal, al mantenerla en su aplicación, como acción privativa de los intereses nacionales, excluyendo los de índole internacional.

Es preciso reconocer que la tendencia de ese movimiento se pone de manifiesto con la constitución del Instituto Interamericano de Estadística, con sede en Washington, el año 1940, y se reafirma y adquiere nuevo sentido de acción en 1943, cuando en el Primer Congreso Demográfico Interamericano reunido en México, recomendó que en o cerca de 1950, los países americanos levantasen sus respectivos censos de población y, de ser posible, los de índole económica, conforme a bases y procedimientos comunes que permitieran la comparabilidad de los resultados.

En cumplimiento de una recomendación adicional del mismo Congreso de México, el citado Instituto Interamericano se convirtió, después de la II Guerra Mundial, en el Organismo Propulsor del Programa del Censo de las Américas.

En 1946 constituyó una Comisión integrada por técnicos dirigentes estadísticos de los países americanos, los que en las reuniones de Washington, Río de Janeiro y Bogotá, elaboraron y recomendaron las bases técnicas y pautas comunes para el primer censo continental.

En su cuarta reunión, en Washington, 1951, se hizo el balance de las labores cumplidas.

En conjunto, tales recomendaciones constituyeron el programa denominado **Mínimo censal interamericano**, bajo cuyas normas se realizó nuestro censo de Población y Vivienda de 1952.

A juzgar por los resultados, se ha realizado en nuestra América una labor de conjunto llamada a tener repercusión mundial, pues demuestra que en el campo técnico no existen diferencias que no puedan subsanarse.

Chile deja especial constancia de que las Naciones Unidas no sólo han colaborado con el Instituto Interamericano de Estadística en la formación de las bases de esta operación continental, sino que siguió con interés su desarrollo y ejecución, y a través de sus organismos internacionales (F. A. O. y O. I. T.), lo mismo que del órgano encargado del desarrollo del plan censal americano (COTA), tomó lo que era adaptable a nuestra América y presentó a nuestros países los mínimos estándares para censos agropecuarios e industriales.

El Consejo Económico y Social de la Organización de los Estados Americanos hizo notar el éxito obtenido en el Programa del Censo de las Américas de 1950 y ha puesto de manifiesto que fue "una prueba elocuente del entendimiento técnico y la cooperación práctica entre los países americanos en el campo de la estadística". Hizo notar también que este programa ha proporcionado copiosa información sobre las características

de la población y de la habitación y sobre las actividades agropecuarias, "en un grado de comparabilidad que jamás se había podido obtener en tales datos".

En su resolución formuló entre otras cosas, "recomendar al Instituto Interamericano de Estadística la ejecución decenal de programas censales interamericanos similares al de 1950, a fin de que los Censos Nacionales resulten un todo integrado y coordinado".

El Instituto Interamericano de Estadística, con anterioridad a la decisión formal del Consejo Interamericano Económico y Social, había incluido en las agendas para la III COINS y la III Conferencia Interamericana de Estadística realizadas en el año 1952 en Quitandina, Brasil, la consideración, como tópico principal, de la realización del Censo de América de 1960, a través de una Organización Interamericana para fines censales, que contempla un programa de censos decenales para el continente.

Nuestro país ha tomado parte activa en las reuniones y conferencias internacionales realizadas últimamente y no es ajeno a la orientación preliminar que debe caracterizar a esta empresa común de las naciones americanas, ya que el Director formó parte de la Comisión Ad Hoc de tres miembros del Instituto Interamericano de Estadística, que reunidos en Washington, D. C., del 7 al 15 de Marzo de 1953, redactaron el informe que sirvió de base a las discusiones posteriores de la III Sesión de COINS y de la III Conferencia Interamericana de Estadística.

CUADROS COMPARATIVOS

Presentamos bajo este título 10 cuadros comparativos, 5 mapas y un gráfico, que representan capítulos fundamentales de la evolución demográfica de Chile y de aspectos como el panorama administrativo en algunos años, que son complementación básica para el estudio de esta ciencia aplicada a nuestro país.

Estos cuadros, que representan muchos meses de paciente labor del Departamento de Geografía y Censos, son los primeros que el Servicio Nacional de Estadística y Censos publica, en un plan de trabajo que tiende a la revisión, depuración y divulgación de documentos útiles para trabajos de índole demográfica y se complementan en el último censo de población, objeto de este tomo.

En los tomos siguientes, a medida que vayan siendo publicados los datos provinciales del último censo, se irán incluyendo nuevos cuadros comparativos, también provinciales, especialmente en los temas: edad, sexo y población urbana y rural.

Todos los datos que aparecen en los cuadros que aquí van son cifras absolutas, el investigador que desee aprovecharlas debe hacer la depuración que estime conveniente, para lo cual le pueden servir como guías primarias las indicaciones que se puntualizan en el capítulo precedente y las advertencias que acompañan a cada cuadro.

CUADRO Nº 1

Para confeccionar este cuadro se han tenido a la vista dos versiones: una es una copia sacada del **Archivo Nacional. Colección Fondo Antiguo. Volumen 24, pieza Nº 4**; la otra es una copia del original existente en el **Archivo de Indias de Sevilla, en la ubicación Audiencia de Chile Legajo 337.**

Se han conservado todos los títulos de dichos originales; sólo ha sido modificado el orden de su presentación, agregando además la columna horizontal del **Total de castas**. En cuanto a las cifras ha sido obligado respetar las inconsistencias que el cuadro presenta.

CUADRON.º 1.

POBLACION DEL OBISPADO DE SANTIAGO, POR CORREGIMIENTOS, ESTADO CIVIL Y CASTAS, SEGUN EL RECUENTO EFECTUADO EL AÑO 1779

| ESTADO CIVIL Y CASTAS | CORREGIMIENTOS | | | | | | | | | |
|-------------------------------------|----------------|---------------|----------------|---------------|----------------|---------------|----------------|---------------|---------------|----------------|
| | Santiago | Ranca- gua | Colcha- gua | Maule | Melipi- lla | Quillo- ta | Aconca- gua | Coquim- bo | Mendo- za | Total |
| Total de Castas | 40 607 | 17 914 | 30 745 | 23 731 | 10 628 | 18 364 | 10 584 | 19 735 | 18 298 | 196 606 |
| Casados | 9 394 | 4 662 | 8 513 | 8 358 | 3 273 | 5 333 | 2 918 | 5 525 | 5 903 | 53 889 |
| Viudos | 3 692 | 837 | 1 250 | 1 069 | 531 | 646 | 821 | 1 028 | 978 | 10 852 |
| Solteros | 15 761 | 6 387 | 10 851 | 10 904 | 3 913 | 6 647 | 3 603 | 6 778 | 6 498 | 71 342 |
| Párvulos | 11 760 | 6 038 | 10 131 | 9 390 | 2 911 | 5 738 | 3 242 | 6 404 | 4 919 | 60 523 |
| Españoles | 21 318 | 11 049 | 24 858 | 23 832 | 5 678 | 13 964 | 9 031 | 8 325 | 9 834 | 127 889 |
| Casados | 5 227 | 3 182 | 6 792 | 6 947 | 1 851 | 4 008 | 2 360 | 2 467 | 3 542 | 36 376 |
| Viudos | 2 284 | 479 | 965 | 799 | 371 | 459 | 786 | 408 | 553 | 7 104 |
| Solteros | 7 796 | 3 931 | 9 211 | 8 731 | 1 996 | 5 082 | 3 078 | 3 078 | 3 166 | 45 661 |
| Párvulos | 6 011 | 3 457 | 7 890 | 7 355 | 1 460 | 4 415 | 2 807 | 2 780 | 2 573 | 38 748 |
| Mestizos | 6 265 | 2 046 | 1 969 | 2 239 | 580 | 960 | 293 | 5 467 | 632 | 20 651 |
| Casados | 1 768 | 492 | 525 | 524 | 157 | 306 | 90 | 1 372 | 228 | 5 462 |
| Viudos | 486 | 70 | 74 | 90 | 28 | 37 | 14 | 302 | 45 | 1 146 |
| Solteros | 2 098 | 685 | 745 | 659 | 244 | 304 | 89 | 2 207 | 306 | 7 328 |
| Párvulos | 1 923 | 798 | 625 | 966 | 151 | 313 | 100 | 1 586 | 253 | 6 715 |
| Indios | 5 456 | 2 323 | 2 095 | 2 083 | 1 809 | 2 181 | 424 | 2 480 | 3 707 | 22 558 |
| Casados | 1 294 | 508 | 534 | 552 | 428 | 602 | 142 | 824 | 1 069 | 5 953 |
| Viudos | 347 | 128 | 106 | 82 | 103 | 114 | 3 | 159 | 200 | 1 242 |
| Solteros | 2 597 | 814 | 782 | 857 | 736 | 762 | 158 | 600 | 1 357 | 8 663 |
| Párvulos | 1 218 | 873 | 673 | 592 | 542 | 703 | 121 | 897 | 1 081 | 6 700 |
| Mulatos y ne- gros | 7 568 | 2 496 | 1 823 | 1 577 | 2 561 | 1 259 | 836 | 3 463 | 3 925 | 25 508 |
| Casados | 1 105 | 480 | 632 | 345 | 837 | 417 | 326 | 862 | 1 064 | 6 098 |
| Viudos | 575 | 160 | 105 | 98 | 29 | 36 | 18 | 159 | 180 | 1 360 |
| Solteros | 3 280 | 956 | 113 | 657 | 937 | 499 | 278 | 1 301 | 1 669 | 9 690 |
| Párvulos | 2 608 | 900 | 943 | 477 | 758 | 307 | 214 | 1 141 | 1 012 | 8 360 |

CUADRO Nº 2

El resumen se ha obtenido sumando los totales parciales de los corregimientos, partidos, etc., que aparecen en el Censo de 1813. Stgo. 1953. Se han conservado su forma de presentación y las denominaciones y títulos.

Las denominaciones Españoles, Americanos y Mestizos, en el Total de Origen y Castas, son poco claras; con seguridad entre los primeros hay un enorme porcentaje de mestizos. En cuanto a las cifras ha sido obligado respetar las inconsistencias que se ven en el cuadro.

CUADRO Nº 2

RESUMEN GENERAL DE LA POBLACION DEL OBISPADO DE SANTIAGO,

SEGUN CENSO DE 1813

Total de su Población

| HOMBRES | | | MUJERES | | | POBLACION | | |
|---------|----------|--------|---------|----------|--------|-----------|---------|---------|
| Casados | Solteros | Viudos | Casadas | Solteras | Viudas | Hombres | Mujeres | Total |
| 39 460 | 97 968 | 3 197 | 39 537 | 106 273 | 8 147 | 140 625 | 153 957 | 294 582 |

Edades del Total

| De 1 día a 7 años | | De 7 a 15 años | | De 15 a 30 años | | De 30 a 50 años | | De 50 a ciento | |
|-------------------|--------|----------------|--------|-----------------|--------|-----------------|--------|----------------|--------|
| H. | M. | H. | M. | H. | M. | H. | M. | H. | M. |
| 35 413 | 36 103 | 31 853 | 34 443 | 37 260 | 45 658 | 25 468 | 27 470 | 10 798 | 10 377 |

CUADROS Nos. 4 y 5

Estos cuadros se han confeccionado a partir de las publicaciones oficiales de los censos, desde el de 1854. Se ha preferido en cada caso sacar la cifra correspondiente del censo original, prescindiendo de los cuadros comparativos que algunos de ellos incluyen, a excepción de los que aparecen en los censos de 1854 y 1865, de donde se han extraído los datos correspondientes a 1835 y 1843, que han sido a su vez confrontados con otras publicaciones.

Es obvio que cuando en algún año la provincia no aparece con población, significa que ese año no existía como tal entidad administrativa y estaba comprendida en otra. Los mapas de la división administrativa que se incluyen en este volumen pueden en muchos casos, aclarar estos cambios.

Cuadro N.º 4.

POBLACION TOTAL DEL PAIS DESDE EL CENSO DEL AÑO 1835 AL DE 1952

| PROVINCIAS | 1835 | 1843 | 1854 | 1865 | 1875 | 1885 |
|-------------------|-----------|-----------|-----------|-----------|------------|------------|
| República..... | 1 010 336 | 1 083 801 | 1 439 120 | 1 819 223 | 2 075 971 | 2 507 005 |
| Tarapacá (1)..... | — | — | — | — | — | 54 294 |
| Antofagasta..... | — | — | — | — | — | 21 213 |
| Atacama..... | — | — | 50 690 | 78 972 | 71 498 | 76 566 |
| Coquimbo..... | 99 841 | 103 719 | 110 589 | 145 895 | 157 977 | 176 344 |
| Aconcagua..... | 137 039 | 91 674 | 111 504 | 124 828 | 132 799 | 144 125 |
| Valparaíso..... | — | 75 934 | 116 043 | 142 629 | 178 523 | 203 320 |
| Santiago..... | 253 887 | 208 154 | 272 499 | 341 683 | 365 940 | 329 753 |
| O'Higgins..... | — | — | — | — | — | 87 641 |
| Colchagua..... | 167 518 | 150 284 | 192 704 | 233 045 | 147 854 | 155 687 |
| Curicó..... | — | — | — | — | 92 858 | 100 002 |
| Talca..... | 60 810 | 71 381 | 79 439 | 100 575 | 110 388 | 133 472 |
| Maule..... | 120 185 | 146 524 | 156 245 | 187 983 | 118 474 | 124 145 |
| Linares..... | — | — | — | — | 118 761 | 110 652 |
| Nuble..... | — | — | 100 792 | 125 409 | 136 871 | 149 871 |
| Concepción..... | 118 364 | 164 189 | 110 291 | 146 056 | 151 470 | 182 459 |
| Arauco..... | — | — | 43 466 | 71 901 | 51 307 | 93 625 |
| Bío-Bío..... | — | — | — | — | 76 498 | 101 768 |
| Malleco..... | — | — | — | — | (x) 20 056 | (x) 81 767 |
| Cautín..... | — | — | — | — | — | — |
| Valdivia..... | 8 860 | 23 066 | 18 065 | 23 429 | 30 525 | 41 987 |
| Osorno..... | — | — | — | — | — | — |
| Llanquihue..... | — | — | 26 255 | 37 601 | 48 492 | 62 809 |
| Chiloé..... | 43 832 | 48 876 | 50 385 | 59 022 | 64 536 | 73 420 |
| Aysén..... | — | — | — | — | — | — |
| Magallanes..... | — | — | (&) 153 | (&) 195 | (x) 1 144 | (x) 2 085 |
| T. Antártico..... | — | — | — | — | — | — |

| PROVINCIAS | 1895 | 1907 | 1920 | 1930 | 1940 | 1952 |
|-------------------|-----------|------------|-----------|-----------|-----------|-----------|
| República..... | 2 695 625 | 3 231 022 | 3 730 235 | 4 287 445 | 5 023 539 | 5 932 995 |
| Tarapacá (1)..... | 97 392 | 120 527 | 115 901 | 113 331 | 104 097 | 102 789 |
| Antofagasta..... | 44 085 | 113 323 | 172 330 | 178 765 | 145 147 | 184 824 |
| Atacama..... | 59 713 | 63 968 | 48 413 | 61 098 | 84 312 | 80 113 |
| Coquimbo..... | 160 898 | 175 021 | 160 256 | 198 336 | 245 609 | 262 169 |
| Aconcagua..... | 113 165 | 128 486 | 116 914 | 463 544 | 118 049 | 128 378 |
| Valparaíso..... | 220 755 | 281 385 | 320 398 | — | 425 065 | 498 254 |
| Santiago..... | 415 636 | 516 870 | 685 358 | 967 603 | 1 268 525 | 1 754 954 |
| O'Higgins..... | 85 277 | 92 339 | 118 591 | — | 200 297 | 224 593 |
| Colchagua..... | 157 566 | 159 030 | 166 342 | 295 971 | 131 248 | 139 531 |
| Curicó..... | 103 242 | 107 095 | 108 148 | — | 81 185 | 89 432 |
| Talca..... | 128 961 | 131 957 | 133 957 | 218 227 | 157 141 | 173 693 |
| Maule..... | 119 791 | 110 316 | 113 231 | 197 468 | 70 497 | 72 181 |
| Linares..... | 101 858 | 109 363 | 119 284 | — | 134 968 | 146 257 |
| Nuble..... | 152 935 | 166 245 | 170 425 | 231 890 | 243 185 | 251 342 |
| Concepción..... | 188 190 | 216 994 | 246 670 | 329 495 | 308 241 | 411 566 |
| Arauco..... | 59 237 | 61 538 | 60 233 | — | 66 107 | 72 289 |
| Bío-Bío..... | 88 749 | 97 968 | 107 072 | 180 686 | 127 312 | 138 292 |
| Malleco..... | 98 032 | 109 775 | 121 429 | — | 154 174 | 159 419 |
| Cautín..... | 78 221 | 139 553 | 193 628 | 383 791 | 374 659 | 365 072 |
| Valdivia..... | 60 687 | 118 277 | 175 141 | 236 115 | 191 642 | 232 647 |
| Osorno..... | — | — | — | — | 107 341 | 123 059 |
| Llanquihue..... | 78 315 | 105 043 | 137 206 | — | 117 225 | 139 986 |
| Chiloé..... | 77 750 | 88 619 | 110 348 | 183 499 | 101 706 | 100 687 |
| Aysén..... | — | — | — | 9 711 | 17 014 | 26 262 |
| Magallanes..... | (x) 5 170 | (x) 17 330 | 28 960 | 37 913 | 48 813 | 55 119 |
| T. Antártico..... | — | — | — | — | — | 87 |

(&) Ese año era Colonia.

(x) Ese año era Territorio.

(1) En la provincia de Tarapacá se ha incluido solamente la población del Depto. de Arica en los censos de 1885, 1895, 1907 y 1920, dejando fuera el Territorio que en la actualidad no es chileno.

Cuadro N.º 5.

CUADRO COMPARATIVO DE LA POBLACION DEL PAIS, POR PROVINCIAS Y SEXO DESDE EL CENSO DEL AÑO 1865 AL DE 1952 (1)

| PROVINCIAS Y SEXO | 1865 | 1875 | 1885 | 1895 | 1907 | 1920 | 1930 | 1940 | 1952 |
|------------------------------|------------------|------------------|------------------|------------------|------------------|------------------|------------------|------------------|------------------|
| REPUBLICA | 1 819 223 | 2 075 971 | 2 497 797 | 2 687 984 | 3 220 531 | 3 714 887 | 4 287 445 | 5 023 539 | 5 932 995 |
| Hombres | 906 143 | 1 033 974 | 1 248 124 | 1 332 789 | 1 609 174 | 1 843 070 | 2 122 709 | 2 489 926 | 2 912 558 |
| Mujeres | 913 080 | 1 041 997 | 1 249 673 | 1 355 215 | 1 611 357 | 1 871 817 | 2 164 736 | 2 533 613 | 3 020 437 |
| Tarapacá | — | — | 45 086 | 89 751 | 110 036 | 100 553 | 113 331 | 104 097 | 102 789 |
| Hombres | — | — | 26 093 | 53 101 | 64 915 | 56 938 | 62 030 | 55 622 | 54 034 |
| Mujeres | — | — | 18 993 | 36 650 | 45 121 | 43 615 | 51 301 | 48 475 | 48 755 |
| Antofagasta | — | — | 21 213 | 44 085 | 113 323 | 172 330 | 178 765 | 145 147 | 184 824 |
| Hombres | — | — | 12 578 | 26 039 | 71 846 | 99 491 | 101 412 | 77 853 | 98 750 |
| Mujeres | — | — | 8 635 | 18 046 | 41 477 | 72 839 | 77 353 | 67 294 | 86 074 |
| Atacama | 78 972 | 71 498 | 76 566 | 59 713 | 63 968 | 48 413 | 61 098 | 84 312 | 80 113 |
| Hombres | 47 489 | 40 602 | 42 030 | 31 265 | 32 919 | 23 727 | 32 361 | 45 296 | 41 130 |
| Mujeres | 31 483 | 30 896 | 34 536 | 28 448 | 30 989 | 24 686 | 28 737 | 39 016 | 38 983 |
| Coquimbo | 145 895 | 157 977 | 176 344 | 160 898 | 175 021 | 160 256 | 198 336 | 245 609 | 262 169 |
| Hombres | 72 376 | 77 739 | 87 443 | 74 860 | 82 058 | 74 333 | 96 667 | 120 833 | 127 898 |
| Mujeres | 73 519 | 80 238 | 88 901 | 86 038 | 92 963 | 85 923 | 101 669 | 124 776 | 134 271 |
| Aconcagua | 124 828 | 132 799 | 144 125 | 113 165 | 128 486 | 116 914 | 463 544 | 118 049 | 128 378 |
| Hombres | 60 554 | 64 517 | 70 760 | 54 182 | 63 348 | 57 074 | 227 445 | 60 225 | 65 272 |
| Mujeres | 64 274 | 68 282 | 73 365 | 59 003 | 65 138 | 59 840 | 236 099 | 57 824 | 63 106 |
| Valparaíso | 142 629 | 178 523 | 203 320 | 220 755 | 281 385 | 320 398 | — | 425 065 | 498 254 |
| Hombres | 70 927 | 89 309 | 100 239 | 109 971 | 143 497 | 156 294 | — | 206 518 | 239 139 |
| Mujeres | 71 702 | 89 214 | 103 081 | 110 784 | 137 888 | 164 104 | — | 218 547 | 259 115 |
| Santiago | 341 683 | 365 940 | 329 753 | 415 636 | 516 870 | 685 358 | 967 603 | 1 268 505 | 1 754 754 |
| Hombres | 168 206 | 178 278 | 156 976 | 196 866 | 243 150 | 321 641 | 458 931 | 600 549 | 824 908 |
| Mujeres | 173 477 | 187 662 | 172 777 | 218 770 | 273 720 | 363 717 | 508 672 | 667 956 | 930 046 |
| O'Higgins | — | — | 87 641 | 85 277 | 92 339 | 118 591 | — | 200 297 | 224 593 |
| Hombres | — | — | 44 481 | 42 878 | 46 987 | 62 362 | — | 104 131 | 115 263 |
| Mujeres | — | — | 43 160 | 42 399 | 45 352 | 56 229 | — | 96 166 | 109 330 |
| Colchagua | 233 045 | 147 854 | 155 687 | 157 566 | 159 030 | 166 342 | 295 971 | 131 248 | 139 531 |
| Hombres | 114 274 | 72 258 | 76 466 | 77 851 | 78 094 | 83 106 | 150 663 | 66 835 | 71 226 |
| Mujeres | 118 771 | 75 596 | 79 221 | 79 715 | 80 936 | 83 236 | 145 308 | 64 413 | 68 305 |
| Curicó | — | 92 858 | 100 002 | 103 242 | 107 095 | 108 148 | — | 81 185 | 89 432 |
| Hombres | — | 45 016 | 48 479 | 50 182 | 51 204 | 52 362 | — | 40 841 | 45 326 |
| Mujeres | — | 47 842 | 51 523 | 53 060 | 55 891 | 55 786 | — | 40 344 | 44 106 |
| Talca | 100 575 | 110 388 | 133 472 | 128 961 | 131 957 | 133 957 | 218 227 | 157 141 | 173 693 |
| Hombres | 49 643 | 54 438 | 66 296 | 62 929 | 63 821 | 65 192 | 108 225 | 79 053 | 87 371 |
| Mujeres | 50 932 | 55 950 | 67 176 | 66 032 | 68 136 | 68 765 | 110 002 | 78 088 | 86 322 |
| Maule | 187 983 | 118 474 | 124 145 | 119 791 | 110 316 | 113 231 | 197 468 | 70 497 | 72 181 |
| Hombres | 91 610 | 57 554 | 59 832 | 57 255 | 51 797 | 54 395 | 96 121 | 34 026 | 34 899 |
| Mujeres | 96 373 | 60 920 | 64 313 | 62 536 | 58 519 | 58 836 | 101 347 | 36 471 | 37 282 |
| Linares | — | 118 761 | 110 652 | 101 858 | 109 363 | 119 284 | — | 134 968 | 146 257 |
| Hombres | — | 60 720 | 54 443 | 49 935 | 53 207 | 58 310 | — | 67 749 | 74 050 |
| Mujeres | — | 58 041 | 56 209 | 51 923 | 56 156 | 60 974 | — | 67 219 | 72 207 |
| Ñuble | 125 409 | 136 871 | 149 871 | 152 935 | 166 245 | 170 425 | 231 890 | 243 185 | 251 342 |
| Hombres | 61 268 | 67 556 | 72 779 | 74 291 | 80 346 | 82 036 | 111 904 | 121 529 | 124 800 |
| Mujeres | 64 141 | 69 315 | 77 092 | 78 644 | 85 899 | 88 390 | 119 986 | 121 656 | 126 542 |
| Concepción | 146 056 | 151 470 | 182 459 | 188 190 | 216 994 | 246 670 | 329 495 | 308 241 | 411 566 |
| Hombres | 72 026 | 74 966 | 91 382 | 91 998 | 106 073 | 120 224 | 159 251 | 151 279 | 201 753 |
| Mujeres | 74 030 | 76 504 | 91 077 | 96 192 | 110 921 | 126 446 | 170 244 | 156 962 | 209 813 |
| Arauco | 71 901 | 51 307 | 93 625 | 59 237 | 61 538 | 60 233 | — | 66 107 | 72 289 |
| Hombres | 37 299 | 27 106 | 48 898 | 30 326 | 30 889 | 30 025 | — | 33 494 | 36 874 |
| Mujeres | 34 602 | 24 201 | 44 727 | 28 911 | 30 649 | 30 208 | — | 32 613 | 35 415 |
| Bío-Bío | — | 76 498 | 101 768 | 88 749 | 97 968 | 107 072 | 180 688 | 127 312 | 138 292 |
| Hombres | — | 39 844 | 53 301 | 44 663 | 49 174 | 53 415 | 89 880 | 63 598 | 69 719 |
| Mujeres | — | 36 654 | 48 467 | 44 086 | 48 794 | 53 657 | 90 808 | 63 714 | 68 573 |
| Malleco | — | 20 056 | 81 767 | 98 032 | 109 775 | 121 429 | — | 154 174 | 159 419 |
| Hombres | — | 10 844 | 41 583 | 51 734 | 56 776 | 62 649 | — | 78 181 | 80 108 |
| Mujeres | — | 9 212 | 37 184 | 46 298 | 52 999 | 58 780 | — | 75 993 | 79 311 |
| Cautín | — | — | — | 78 221 | 139 553 | 193 628 | 383 791 | 374 659 | 365 072 |
| Hombres | — | — | — | 40 935 | 71 166 | 97 327 | 192 333 | 187 245 | 180 769 |
| Mujeres | — | — | — | 37 286 | 68 387 | 96 301 | 191 458 | 187 414 | 184 303 |
| Valdivia | 23 429 | 30 525 | 41 987 | 60 687 | 118 277 | 175 141 | 236 115 | 191 642 | 232 647 |
| Hombres | 12 007 | 15 840 | 22 264 | 31 416 | 62 320 | 90 873 | 121 287 | 98 850 | 119 035 |
| Mujeres | 11 422 | 14 685 | 19 723 | 29 271 | 55 957 | 84 268 | 114 828 | 92 792 | 113 612 |

| PROVINCIAS Y SEXO | 1865 | 1875 | 1885 | 1895 | 1907 | 1920 | 1930 | 1940 | 1952 |
|---------------------------|---------------|---------------|---------------|---------------|----------------|----------------|----------------|----------------|----------------|
| Osorno | — | — | — | — | — | — | — | 107 341 | 123 059 |
| Hombres..... | — | — | — | — | — | — | — | 55 324 | 62 158 |
| Mujeres..... | — | — | — | — | — | — | — | 52 017 | 60 901 |
| Llanquihue | 37 601 | 48 492 | 62 809 | 78 315 | 105 047 | 137 206 | — | 117 225 | 139 986 |
| Hombres..... | 19 347 | 25 163 | 32 110 | 40 366 | 53 972 | 70 392 | — | 59 040 | 69 292 |
| Mujeres..... | 18 254 | 23 329 | 30 699 | 37 949 | 51 071 | 63 814 | — | 58 185 | 70 694 |
| Chiloé | 59 022 | 64 536 | 73 420 | 77 750 | 88 619 | 110 348 | 183 499 | 101 706 | 100 687 |
| Hombres..... | 29 002 | 31 522 | 35 329 | 36 414 | 40 367 | 52 440 | 85 445 | 45 392 | 44 930 |
| Mujeres..... | 30 020 | 33 014 | 38 091 | 41 336 | 48 252 | 56 908 | 97 054 | 56 314 | 55 757 |
| Aysen | — | — | — | — | — | — | 9 711 | 17 014 | 26 262 |
| Hombres..... | — | — | — | — | — | — | 6 173 | 9 444 | 14 032 |
| Mujeres..... | — | — | — | — | — | — | 3 538 | 7 570 | 12 230 |
| Magallanes | 195 | 1 144 | 2 085 | 5 170 | 17 330 | 28 960 | 37 913 | 48 813 | 55 119 |
| Hombres..... | 115 | 702 | 1 362 | 3 331 | 11 188 | 17 465 | 21 581 | 27 019 | 29 735 |
| Mujeres..... | 80 | 442 | 723 | 1 839 | 6 142 | 11 495 | 16 332 | 21 794 | 25 384 |
| T. Antártico | — | — | — | — | — | — | — | — | 87 |
| Hombres..... | — | — | — | — | — | — | — | — | 87 |
| Mujeres..... | — | — | — | — | — | — | — | — | — |

(1) Por no tener el dato por sexo del Depto. de Arica, la población de éste no se incluye en la provincia de Tarapacá en los censos de 1885, 1895, 1907 y 1920.

CUADROS Nos. 6 y 7

Los datos para la confección de estos cuadros han sido sacados de las publicaciones oficiales de los censos respectivos.


Ha sido imposible obtener, en los censos anteriores a 1865, una repartición de edades para toda la república, y que al mismo tiempo fuese de fiar.

Por otra parte, las agrupaciones de edades que se siguieron para la publicación en los diferentes censos, junto con una multitud de detalles técnicos, no nos han permitido presentar en esta ocasión los datos por provincia, a excepción de aquellos de 1865 y 1875. No ha sido posible tampoco, por este mismo hecho, uniformar la agrupación de las edades en todos los censos, quedando los dos censos mencionados anteriormente con agrupaciones diferentes.

Cuadro N.º 6.

CUADRO COMPARATIVO DE LA POBLACION DEL PAIS, POR PROVINCIAS, SEXO Y GRUPOS DE EDAD, SEGUN LOS CENSOS DE 1865 Y 1875

| PROVINCIAS Y SEXO | Todos los grupos | | Hasta 7 años | | De 8 a 15 | | De 16 a 25 | |
|------------------------|------------------|------------------|----------------|----------------|----------------|----------------|----------------|----------------|
| | 1865 | 1875 | 1865 | 1875 | 1865 | 1875 | 1865 | 1875 |
| REPUBLICA | 1 819 223 | 2 075 971 | 355 889 | 439 388 | 376 993 | 405 268 | 370 174 | 441 497 |
| Hombres..... | 906 143 | 1 033 974 | 181 498 | 224 903 | 194 779 | 208 763 | 177 278 | 209 840 |
| Mujeres..... | 913 080 | 1 041 997 | 174 391 | 214 485 | 182 214 | 196 505 | 192 896 | 231 657 |
| Atacama | 78 972 | 71 498 | 11 784 | 12 301 | 11 954 | 11 218 | 17 210 | 15 177 |
| Hombres..... | 47 489 | 40 602 | 6 100 | 6 250 | 6 371 | 5 826 | 10 293 | 8 338 |
| Mujeres..... | 31 483 | 30 896 | 5 684 | 6 051 | 5 583 | 5 392 | 6 917 | 6 839 |
| Coquimbo | 145 895 | 157 977 | 28 138 | 34 002 | 30 566 | 31 255 | 30 235 | 33 507 |
| Hombres..... | 72 376 | 77 735 | 14 181 | 17 469 | 15 423 | 15 703 | 14 604 | 15 398 |
| Mujeres..... | 73 519 | 80 238 | 13 957 | 16 533 | 15 143 | 15 552 | 15 631 | 18 109 |



| PROVINCIAS Y SEXO | Todos los grupos | | Hasta 7 años | | De 8 a 15 | | De 16 a 25 | |
|-------------------------------|------------------|----------------|---------------|---------------|---------------|---------------|---------------|---------------|
| | 1865 | 1875 | 1865 | 1875 | 1865 | 1875 | 1865 | 1875 |
| Aconcagua | 124 828 | 132 799 | 24 573 | 27 187 | 26 740 | 26 943 | 24 877 | 27 589 |
| Hombres..... | 60 554 | 64 517 | 12 502 | 13 860 | 13 782 | 13 849 | 11 358 | 12 652 |
| Mujeres | 64 274 | 68 282 | 12 071 | 13 327 | 12 958 | 13 094 | 13 519 | 14 937 |
| Valparaíso | 142 629 | 178 523 | 25 389 | 32 542 | 26 495 | 30 887 | 28 722 | 40 451 |
| Hombres..... | 70 927 | 89 309 | 12 929 | 16 657 | 13 395 | 15 702 | 13 661 | 19 992 |
| Mujeres | 71 702 | 89 214 | 12 460 | 15 885 | 13 100 | 15 185 | 15 061 | 20 459 |
| Santiago | 341 683 | 365 940 | 62 572 | 70 582 | 66 298 | 65 509 | 70 572 | 78 992 |
| Hombres..... | 168 206 | 178 278 | 31 707 | 35 856 | 34 066 | 33 562 | 34 006 | 36 988 |
| Mujeres | 173 477 | 187 662 | 30 865 | 34 726 | 32 232 | 31 947 | 36 566 | 42 004 |
| Colchagua | 233 045 | 147 854 | 48 815 | 33 590 | 51 254 | 29 738 | 46 883 | 30 016 |
| Hombres..... | 114 274 | 72 258 | 25 440 | 17 163 | 26 745 | 15 461 | 21 526 | 13 703 |
| Mujeres | 118 771 | 75 596 | 23 375 | 16 427 | 24 509 | 14 277 | 25 357 | 15 313 |
| Curicó | — | 92 858 | — | 20 818 | — | 18 597 | — | 19 315 |
| Hombres..... | — | 45 016 | — | 10 730 | — | 9 705 | — | 8 554 |
| Mujeres | — | 47 842 | — | 10 088 | — | 8 892 | — | 10 761 |
| Talca | 100 575 | 110 388 | 19 339 | 23 422 | 21 451 | 22 498 | 20 342 | 23 944 |
| Hombres..... | 49 643 | 54 438 | 9 986 | 11 977 | 11 266 | 11 627 | 9 479 | 11 141 |
| Mujeres | 50 932 | 55 950 | 9 353 | 11 445 | 10 185 | 10 871 | 10 863 | 12 803 |
| Maule | 187 983 | 118 474 | 39 634 | 27 642 | 42 172 | 24 398 | 37 663 | 25 160 |
| Hombres..... | 91 610 | 57 554 | 20 224 | 14 194 | 21 665 | 12 456 | 17 541 | 11 473 |
| Mujeres | 96 373 | 60 920 | 19 410 | 13 448 | 20 507 | 11 942 | 20 122 | 13 687 |
| Linares | — | 118 761 | — | 24 318 | — | 24 640 | — | 26 650 |
| Hombres..... | — | 60 720 | — | 12 535 | — | 12 797 | — | 13 088 |
| Mujeres | — | 58 041 | — | 11 783 | — | 11 843 | — | 13 562 |
| Ñuble | 125 408 | 136 871 | 24 871 | 29 986 | 27 987 | 28 666 | 26 069 | 28 876 |
| Hombres..... | 61 268 | 67 556 | 12 535 | 15 503 | 14 395 | 14 652 | 12 340 | 13 585 |
| Mujeres | 64 141 | 69 315 | 12 336 | 14 483 | 13 592 | 14 014 | 13 729 | 15 291 |
| Concepción | 146 056 | 151 470 | 28 671 | 32 829 | 31 114 | 30 194 | 29 922 | 32 646 |
| Hombres..... | 72 026 | 74 966 | 14 556 | 16 700 | 16 183 | 15 472 | 14 075 | 15 615 |
| Mujeres | 74 030 | 76 504 | 14 115 | 16 129 | 14 931 | 14 722 | 15 847 | 17 031 |
| Bío Bío | — | 76 498 | — | 18 062 | — | 16 150 | — | 15 837 |
| Hombres..... | — | 39 844 | — | 9 277 | — | 8 525 | — | 8 101 |
| Mujeres | — | 36 654 | — | 8 785 | — | 7 625 | — | 7 736 |
| T. de Angol | — | 20 056 | — | 4 255 | — | 3 633 | — | 4 665 |
| Hombres..... | — | 10 844 | — | 2 192 | — | 1 918 | — | 2 512 |
| Mujeres | — | 9 212 | — | 2 063 | — | 1 714 | — | 2 153 |
| Arauco | 71 901 | 51 307 | 14 561 | 11 520 | 15 522 | 10 326 | 14 954 | 10 568 |
| Hombres..... | 37 299 | 27 106 | 7 418 | 5 922 | 8 159 | 5 542 | 7 634 | 5 314 |
| Mujeres | 34 602 | 24 201 | 7 143 | 5 598 | 7 363 | 4 784 | 7 320 | 5 254 |
| Valdivia | 23 429 | 30 525 | 5 421 | 7 483 | 4 951 | 6 904 | 4 406 | 5 746 |
| Hombres..... | 12 007 | 15 840 | 2 719 | 3 865 | 2 674 | 3 653 | 2 120 | 2 862 |
| Mujeres | 11 422 | 14 685 | 2 702 | 3 618 | 2 277 | 3 251 | 2 286 | 2 884 |
| Llanquihue | 37 601 | 48 492 | 8 810 | 12 444 | 7 651 | 10 234 | 7 247 | 9 269 |
| Hombres..... | 19 347 | 25 163 | 4 454 | 6 366 | 4 087 | 5 386 | 3 561 | 4 652 |
| Mujeres | 18 254 | 23 329 | 4 356 | 6 078 | 3 564 | 4 848 | 3 686 | 4 617 |
| Chiloé | 59 022 | 64 536 | 13 265 | 16 154 | 12 813 | 13 339 | 11 038 | 12 810 |
| Hombres..... | 29 002 | 31 522 | 6 720 | 8 261 | 6 555 | 6 865 | 5 061 | 5 689 |
| Mujeres | 30 020 | 33 014 | 6 545 | 7 893 | 6 258 | 6 474 | 5 977 | 7 121 |
| T. de Magallanes | 195 | 1 144 | 46 | 251 | 25 | 139 | 34 | 279 |
| Hombres..... | 115 | 702 | 27 | 126 | 13 | 61 | 19 | 183 |
| Mujeres | 80 | 442 | 19 | 125 | 12 | 78 | 15 | 96 |

Cuadro N.º 6,
(Continuación)CUADRO COMPARATIVO DE LA POBLACION DEL PAIS, POR PROVINCIAS, SEXO Y GRUPOS DE
EDAD, SEGUN LOS CENSOS DE 1865 Y 1875

| PROVINCIAS Y SEXO | De 26 a 50 | | De 51 a 80 | | De 81 y más | |
|-------------------------------|----------------|----------------|----------------|----------------|---------------|---------------|
| | 1865 | 1875 | 1865 | 1875 | 1865 | 1875 |
| REPUBLICA | 555 186 | 639 861 | 147 864 | 134 416 | 13 117 | 15 541 |
| Hombres..... | 275 235 | 316 933 | 71 801 | 66 754 | 5 552 | 6 781 |
| Mujeres..... | 279 951 | 322 928 | 76 063 | 67 662 | 7 565 | 8 760 |
| Atacama | 33 046 | 27 972 | 4 675 | 4 431 | 303 | 399 |
| Hombres..... | 21 736 | 17 262 | 2 841 | 2 735 | 148 | 191 |
| Mujeres..... | 11 310 | 10 710 | 1 834 | 1 696 | 155 | 208 |
| Coquimbo | 45 634 | 48 029 | 10 371 | 10 032 | 951 | 1 152 |
| Hombres..... | 22 635 | 23 647 | 5 113 | 5 025 | 420 | 497 |
| Mujeres..... | 22 999 | 24 382 | 5 258 | 5 007 | 531 | 655 |
| Aconcagua | 36 226 | 39 469 | 11 299 | 10 838 | 1 113 | 773 |
| Hombres..... | 17 062 | 18 526 | 5 402 | 5 290 | 448 | 340 |
| Mujeres..... | 19 164 | 20 943 | 5 897 | 5 548 | 665 | 433 |
| Valparaíso | 50 170 | 61 689 | 10 999 | 11 804 | 854 | 1 150 |
| Hombres..... | 25 482 | 31 017 | 5 137 | 5 504 | 323 | 437 |
| Mujeres..... | 24 688 | 30 672 | 5 862 | 6 300 | 531 | 713 |
| Santiago | 108 041 | 122 883 | 31 961 | 25 061 | 2 239 | 2 913 |
| Hombres..... | 52 441 | 58 999 | 15 113 | 11 731 | 873 | 1 142 |
| Mujeres..... | 55 600 | 63 884 | 16 848 | 13 330 | 1 366 | 1 771 |
| Colchagua | 66 549 | 43 379 | 17 977 | 9 786 | 1 567 | 1 345 |
| Hombres..... | 31 357 | 20 451 | 8 542 | 4 880 | 664 | 600 |
| Mujeres..... | 35 192 | 22 928 | 9 435 | 4 906 | 903 | 745 |
| Curicó | — | 27 013 | — | 6 240 | — | 875 |
| Hombres..... | — | 12 577 | — | 3 073 | — | 377 |
| Mujeres..... | — | 14 436 | — | 3 167 | — | 498 |
| Talca | 30 009 | 32 718 | 8 605 | 6 644 | 829 | 1 162 |
| Hombres..... | 14 371 | 15 882 | 4 157 | 3 279 | 384 | 532 |
| Mujeres..... | 15 638 | 16 836 | 4 448 | 3 365 | 445 | 630 |
| Maule | 51 919 | 33 288 | 14 990 | 6 747 | 1 605 | 1 239 |
| Hombres..... | 24 343 | 15 589 | 7 160 | 3 289 | 677 | 553 |
| Mujeres..... | 27 576 | 17 699 | 7 830 | 3 458 | 928 | 686 |
| Linares | — | 35 289 | — | 6 897 | — | 967 |
| Hombres..... | — | 18 223 | — | 3 613 | — | 464 |
| Mujeres..... | — | 17 066 | — | 3 284 | — | 503 |
| Nuble | 35 521 | 40 026 | 9 946 | 8 151 | 1 015 | 1 166 |
| Hombres..... | 16 834 | 19 344 | 4 724 | 3 965 | 440 | 507 |
| Mujeres..... | 18 687 | 20 682 | 5 222 | 4 186 | 575 | 659 |
| Concepción | 43 093 | 45 403 | 12 103 | 9 505 | 1 153 | 893 |
| Hombres..... | 21 064 | 22 192 | 5 687 | 4 629 | 461 | 358 |
| Mujeres..... | 22 029 | 23 211 | 6 416 | 4 876 | 692 | 535 |
| Bfo-Bfo | — | 21 749 | — | 4 268 | — | 432 |
| Hombres..... | — | 11 479 | — | 2 236 | — | 226 |
| Mujeres..... | — | 10 270 | — | 2 032 | — | 206 |
| T. de Angol | — | 6 387 | — | 993 | — | 123 |
| Hombres..... | — | 3 604 | — | 558 | — | 59 |
| Mujeres..... | — | 2 783 | — | 435 | — | 64 |
| Arauco | 21 010 | 15 709 | 5 296 | 2 892 | 558 | 292 |
| Hombres..... | 11 032 | 8 575 | 2 796 | 1 592 | 260 | 161 |
| Mujeres..... | 9 978 | 7 134 | 2 500 | 1 300 | 298 | 131 |
| Valdivia | 6 749 | 8 322 | 1 700 | 1 926 | 202 | 144 |
| Hombres..... | 3 525 | 4 391 | 879 | 1 003 | 90 | 66 |
| Mujeres..... | 3 224 | 3 931 | 821 | 923 | 112 | 78 |
| Llanquihue | 10 674 | 13 078 | 2 902 | 3 228 | 317 | 239 |
| Hombres..... | 5 531 | 6 897 | 1 557 | 1 740 | 157 | 122 |
| Mujeres..... | 5 143 | 6 181 | 1 345 | 1 488 | 160 | 117 |
| Chiloé | 16 462 | 17 011 | 5 033 | 4 946 | 411 | 276 |
| Hombres..... | 7 770 | 7 962 | 2 689 | 2 596 | 207 | 149 |
| Mujeres..... | 8 692 | 9 049 | 2 344 | 2 350 | 204 | 127 |
| T. de Magallanes | 83 | 447 | 7 | 27 | — | 1 |
| Hombres..... | 52 | 316 | 4 | 16 | — | — |
| Mujeres..... | 31 | 131 | 3 | 11 | — | 1 |

Cuadro N.º 7.

CUADRO COMPARATIVO DE LA POBLACION DEL PAIS, POR GRUPOS DE EDAD DESDE EL CENSO DEL AÑO 1885 AL DE 1952 (1)

| GRUPOS DE EDAD | 1885 | 1895 | 1907 | 1920 | 1930 | 1940 | 1952 |
|------------------------|-----------|-----------|-----------|-----------|-----------|-----------|-----------|
| Todos los grupos | 2 497 797 | 2 687 984 | 3 220 531 | 3 714 887 | 4 287 445 | 5 023 539 | 5 932 995 |
| 0 - 9 | 734 071 | 790 750 | 833 793 | 971 945 | 1 125 284 | 1 256 860 | 1 558 116 |
| 10 - 19 | 540 016 | 586 697 | 714 940 | 832 977 | 937 814 | 1 122 100 | 1 222 355 |
| 20 - 29 | 492 469 | 505 412 | 578 246 | 663 815 | 778 599 | 883 831 | 1 019 495 |
| 30 - 39 | 322 535 | 340 728 | 399 384 | 481 585 | 557 986 | 673 397 | 755 735 |
| 40 - 49 | 197 006 | 217 360 | 292 448 | 337 658 | 395 277 | 484 660 | 582 303 |
| 50 - 59 | 119 831 | 138 044 | 196 390 | 208 792 | 248 402 | 308 610 | 391 090 |
| 60 - 69 | 54 112 | 66 246 | 122 142 | 131 559 | 149 507 | 184 593 | 239 749 |
| 70 - 79 | 25 485 | 29 069 | 53 831 | 57 638 | 65 314 | 77 064 | 103 101 |
| 80 - 89 | 9 013 | 9 669 | 21 633 | 22 040 | 22 223 | 24 908 | 31 879 |
| 90 - 99 | 2 760 | 3 083 | 6 270 | 5 613 | 5 801 | 6 291 | 6 715 |
| 100 y más años | 498 | 926 | 1 454 | 1 265 | 1 238 | 1 225 | 1 431 |
| Edad ignorada | — | — | — | — | — | — | 21 026 |

(1) Por no tener el dato por edad de la población del Depto. de Arica, éste no se incluye en la provincia de Tarapacá en los censos de 1885, 1895, 1907 y 1920.

CUADROS Nos. 8, 9 y 10

Los datos para la confección de estos cuadros, como los anteriores, han sido extraídos de las publicaciones oficiales de los censos respectivos. Así, la densidad de cada provincia, por ejemplo, corresponde a la que se estimó en su época, según la superficie que la provincia tenía ese año.

Desgraciadamente estos cuadros no pudieron hacerse de manera que se evitaran las circunstancias que para estos rubros hemos anotado en el estudio precedente, esto es, confusión entre áreas urbanas y rurales, desconocimiento geográfico del ámbito censal, etc. Esperamos, sin embargo, que al realizar un estudio por provincias, y si es posible por departamentos, de estos mismos rubros, podremos corregir los errores más notables.

Cuadro N.º 8.

DENSIDAD DE LA POBLACION DEL PAIS POR PROVINCIAS DESDE EL CENSO DEL AÑO 1835 AL DE 1952

| PROVINCIAS | 1835 | 1843 | 1854 | 1865 | 1875 | 1885 | 1895 | 1907 | 1920 | 1930 | 1940 | 1952 |
|-------------------|------|------|------|------|------|------|------|------|------|------|-------|-------|
| REPUBLICA | 1,4 | 1,5 | 1,9 | 2,5 | 2,8 | 3,4 | 3,8 | 4,3 | 5,0 | 5,8 | 7,5 | 8,0 |
| Tarapacá | — | — | — | — | — | 0,9 | 2,1 | 2,3 | 2,3 | 2,1 | 2,0 | 1,9 |
| Antofagasta | — | — | — | — | — | 0,1 | 0,4 | 0,9 | 1,4 | 1,5 | 1,4 | 1,5 |
| Atacama | 0,3 | 0,3 | 0,6 | 1,0 | 0,9 | 0,8 | 0,9 | 0,8 | 0,6 | 0,8 | 1,0 | 1,0 |
| Coquimbo | 2,1 | 2,2 | 3,1 | 4,0 | 4,4 | 5,3 | 5,3 | 5,0 | 4,4 | 5,0 | 6,0 | 6,6 |
| Aconcagua | 10,9 | 10,5 | 14,2 | 16,9 | 19,7 | 8,9 | 9,0 | 9,0 | 8,4 | 30,9 | 11,4 | 12,6 |
| Valparaíso | — | — | — | — | — | 4,3 | 47,7 | 55,6 | 69,7 | — | 104,3 | 103,4 |
| Santiago | 10,2 | 9,9 | 13,3 | 16,8 | 18,4 | 24,4 | 29,7 | 35,2 | 44,9 | 57,0 | 99,5 | 100,7 |
| O'Higgins | — | — | — | — | — | 13,4 | 14,1 | 15,2 | 21,1 | — | 29,7 | 31,6 |
| Colchagua | 10,3 | 9,3 | 11,7 | 14,0 | 14,6 | 15,9 | 18,0 | 15,9 | 16,7 | 18,5 | 16,2 | 16,6 |
| Curicó | — | — | — | — | — | 13,3 | 15,5 | 13,8 | 13,7 | — | 15,5 | 15,6 |
| Talca | 6,7 | 7,1 | 8,3 | 10,0 | 10,4 | 14,0 | 14,9 | 13,2 | 13,4 | 14,2 | 16,5 | 18,0 |
| Maule | 5,0 | 6,5 | 8,2 | 10,4 | 13,4 | 16,4 | 21,5 | 17,2 | 15,6 | 12,8 | 10,8 | 12,8 |
| Linares | — | — | — | — | — | 12,2 | 11,2 | 10,7 | 11,6 | — | 12,9 | 14,9 |
| Nuble | 7,1 | 8,1 | 10,4 | 12,4 | 13,5 | 16,3 | 19,7 | 18,8 | 18,8 | 16,3 | 15,7 | 17,7 |
| Concepción | 4,9 | 6,8 | 9,0 | 12,5 | 15,7 | 19,9 | 25,2 | 25,8 | 28,8 | 28,8 | 62,2 | 72,2 |
| Arauco | — | — | — | — | — | 4,5 | 10,8 | 9,6 | 10,6 | — | 11,7 | 12,6 |
| Bío-Bío | 0,6 | 1,4 | 2,4 | 3,8 | 6,0 | 9,5 | 7,7 | 7,2 | 7,7 | 11,3 | 11,1 | 12,3 |
| Malleco | — | — | — | — | — | 14,9 | 14,6 | 14,2 | 14,2 | — | 10,8 | 11,2 |
| Cautín | — | — | — | — | 0,3 | — | — | 5,2 | 9,2 | 11,7 | 14,1 | 18,5 |
| Valdivia | 0,3 | 0,8 | 1,1 | 1,5 | 1,9 | 2,4 | 3,3 | 5,5 | 7,5 | 8,5 | 9,9 | 11,1 |
| Osorno | — | — | — | — | — | — | — | — | — | — | 12,2 | 13,6 |
| Llanquihue | — | — | — | — | — | 3,1 | 0,8 | 1,1 | 1,5 | — | 6,3 | 7,6 |
| Chiloé | 1,3 | 1,5 | 2,0 | 2,4 | 2,7 | 7,1 | 4,1 | 4,0 | 6,1 | 5,6 | 3,8 | 4,3 |
| Aisén | — | — | — | — | — | — | — | 0,0 | 0,0 | 0,1 | 0,2 | 0,3 |
| Magallanes | — | — | — | — | 0,1 | 0,01 | 0,0 | 0,1 | 0,2 | 0,3 | 0,4 | 0,4 |

Cuadro N.º 9.

POBLACION DEL PAIS POR PROVINCIAS SEGUN AREAS URBANA Y RURAL DESDE EL CENSO DEL AÑO 1865 AL DE 1952 (1)

| PROVINCIAS Y AREAS CENSALES | 1865 | 1875 | 1885 | 1895 | 1907 | 1920 | 1930 | 1940 | 1952 |
|-----------------------------|-----------|-----------|-----------|-----------|-----------|-----------|-----------|-----------|-----------|
| REPUBLICA..... | 1 819 223 | 2 075 971 | 2 497 797 | 2 687 984 | 3 220 531 | 3 714 867 | 4 287 445 | 5 023 539 | 5 932 995 |
| Urbana..... | 520 663 | 725 545 | 1 041 765 | 1 223 407 | 1 392 026 | 1 723 552 | 2 119 221 | 2 639 311 | 3 573 122 |
| Rural..... | 1 298 560 | 1 350 426 | 1 456 032 | 1 464 577 | 1 828 505 | 1 991 335 | 2 168 224 | 2 384 228 | 2 359 873 |
| Tarapacá..... | — | — | 45 086 | 89 751 | 110 036 | 100 553 | 113 331 | 104 097 | 102 789 |
| Urbana..... | — | — | 32 757 | 75 093 | 50 053 | 45 832 | 64 319 | 56 267 | 61 383 |
| Rural..... | — | — | 12 329 | 14 658 | 59 983 | 54 721 | 49 012 | 47 830 | 41 406 |
| Antofagasta..... | — | — | 21 213 | 44 085 | 113 323 | 172 330 | 178 765 | 145 147 | 184 824 |
| Urbana..... | — | — | 16 465 | 36 291 | 61 766 | 80 002 | 89 212 | 76 686 | 165 005 |
| Rural..... | — | — | 4 748 | 7 794 | 51 557 | 92 328 | 89 553 | 68 461 | 19 819 |
| Atacama..... | 78 972 | 71 498 | 76 566 | 59 713 | 63 968 | 48 413 | 61 098 | 84 312 | 80 113 |
| Urbana..... | 36 742 | 45 002 | 53 836 | 39 257 | 25 861 | 23 397 | 24 604 | 37 890 | 41 441 |
| Rural..... | 42 230 | 26 496 | 22 730 | 20 456 | 38 107 | 25 016 | 36 494 | 46 422 | 38 672 |
| Coquimbo..... | 145 895 | 157 977 | 176 344 | 160 898 | 175 021 | 160 256 | 198 336 | 245 609 | 262 169 |
| Urbana..... | 42 275 | 69 279 | 96 371 | 87 225 | 52 498 | 54 625 | 63 376 | 85 391 | 103 230 |
| Rural..... | 103 620 | 88 698 | 79 973 | 73 673 | 122 523 | 105 631 | 134 960 | 160 218 | 158 939 |
| Aconcagua..... | 124 828 | 132 799 | 144 125 | 113 165 | 128 486 | 116 914 | 463 544 | 118 049 | 128 378 |
| Urbana..... | 23 541 | 42 454 | 60 899 | 50 208 | 36 556 | 37 696 | 339 064 | 45 741 | 51 032 |
| Rural..... | 101 284 | 90 345 | 83 226 | 62 957 | 91 930 | 79 218 | 124 480 | 72 308 | 77 346 |
| Valparaíso..... | 142 629 | 178 523 | 203 320 | 220 755 | 281 385 | 320 398 | — | 425 065 | 498 254 |
| Urbana..... | 92 554 | 136 003 | 154 699 | 172 852 | 229 671 | 265 759 | — | 352 314 | 424 799 |
| Rural..... | 50 075 | 42 520 | 48 621 | 47 903 | 51 714 | 54 644 | — | 72 751 | 73 455 |
| Santiago..... | 341 683 | 365 940 | 329 753 | 415 636 | 516 870 | 685 358 | 967 603 | 1 268 505 | 1 754 954 |
| Urbana..... | 141 535 | 185 710 | 227 626 | 300 082 | 363 187 | 546 812 | 777 939 | 1 057 425 | 1 521 831 |
| Rural..... | 200 148 | 180 230 | 102 127 | 115 554 | 153 683 | 138 546 | 189 664 | 211 080 | 233 123 |
| O'Higgins..... | — | — | 87 641 | 85 277 | 92 339 | 118 591 | — | 200 297 | 224 593 |
| Urbana..... | — | — | 24 326 | 18 532 | 28 235 | 45 939 | — | 71 787 | 90 827 |
| Rural..... | — | — | 63 315 | 66 745 | 64 104 | 72 652 | — | 128 510 | 133 766 |
| Colchagua..... | 233 045 | 147 854 | 155 687 | 157 566 | 159 030 | 166 342 | 285 971 | 131 248 | 139 531 |
| Urbana..... | 37 128 | 22 286 | 36 401 | 40 614 | 40 704 | 41 766 | 81 889 | 28 388 | 36 501 |
| Rural..... | 195 917 | 125 568 | 119 286 | 116 952 | 118 326 | 124 576 | 214 082 | 102 860 | 103 030 |
| Curicó..... | — | 92 858 | 100 002 | 103 242 | 107 095 | 108 148 | — | 81 185 | 89 432 |
| Urbana..... | — | 16 808 | 31 806 | 24 463 | 30 902 | 27 635 | — | 26 390 | 33 332 |
| Rural..... | — | 76 050 | 68 196 | 78 779 | 76 193 | 80 513 | — | 54 795 | 56 100 |
| Talca..... | 100 575 | 110 388 | 133 472 | 128 961 | 131 957 | 133 957 | 218 227 | 157 141 | 173 693 |
| Urbana..... | 25 832 | 30 782 | 39 930 | 45 733 | 47 742 | 47 516 | 75 480 | 64 404 | 68 515 |
| Rural..... | 74 743 | 79 606 | 93 542 | 83 228 | 84 215 | 86 441 | 142 747 | 92 737 | 105 178 |
| Maule..... | 187 983 | 118 474 | 124 145 | 119 791 | 110 316 | 113 231 | 197 468 | 70 497 | 72 181 |
| Urbana..... | 26 961 | 21 090 | 24 714 | 25 963 | 30 848 | 26 048 | 57 442 | 22 589 | 26 486 |
| Rural..... | 161 022 | 97 384 | 99 431 | 93 828 | 79 468 | 87 183 | 140 026 | 47 908 | 45 695 |
| Linares..... | — | 118 761 | 110 652 | 101 858 | 109 363 | 119 284 | — | 134 965 | 146 257 |
| Urbana..... | — | 19 550 | 19 704 | 22 535 | 27 509 | 30 330 | — | 37 513 | 44 270 |
| Rural..... | — | 99 211 | 90 948 | 79 323 | 81 854 | 88 954 | — | 97 455 | 101 987 |
| Ñuble..... | 125 409 | 136 871 | 149 871 | 152 935 | 166 245 | 170 425 | 231 890 | 243 185 | 251 342 |
| Urbana..... | 27 582 | 34 517 | 49 747 | 51 877 | 57 653 | 59 419 | 69 237 | 80 675 | 87 941 |
| Rural..... | 97 827 | 102 354 | 100 124 | 101 058 | 108 592 | 111 006 | 162 653 | 162 510 | 163 401 |
| Concepción..... | 146 056 | 151 470 | 182 459 | 188 190 | 216 994 | 246 670 | 329 495 | 308 241 | 411 566 |
| Urbana..... | 38 767 | 49 321 | 66 618 | 94 708 | 117 249 | 141 511 | 185 390 | 208 443 | 315 297 |
| Rural..... | 107 289 | 102 149 | 115 841 | 93 482 | 99 745 | 105 159 | 144 105 | 99 798 | 98 269 |
| Arauco..... | 71 901 | 51 307 | 93 625 | 59 237 | 61 538 | 60 233 | — | 66 107 | 72 289 |
| Urbana..... | 12 832 | 9 212 | 13 343 | 20 259 | 17 324 | 11 931 | — | 15 127 | 20 699 |
| Rural..... | 59 069 | 42 095 | 80 282 | 38 978 | 44 214 | 48 302 | — | 50 980 | 51 590 |
| Bío-Bío..... | — | 76 498 | 101 768 | 88 749 | 97 968 | 107 072 | 180 688 | 127 312 | 138 282 |
| Urbana..... | — | 14 409 | 23 589 | 18 609 | 20 259 | 26 506 | 51 736 | 37 170 | 44 146 |
| Rural..... | — | 62 089 | 78 179 | 70 140 | 77 709 | 80 566 | 128 952 | 90 142 | 94 146 |
| Malleco..... | — | 20 056 | 81 767 | 98 032 | 109 775 | 121 429 | — | 154 174 | 159 419 |
| Urbana..... | — | 9 475 | 26 552 | 31 609 | 34 356 | 41 380 | — | 52 508 | 61 647 |
| Rural..... | — | 10 581 | 55 215 | 66 423 | 75 419 | 80 049 | — | 101 666 | 97 772 |
| Cautín..... | — | — | — | 78 221 | 139 553 | 193 628 | 383 791 | 374 659 | 365 072 |
| Urbana..... | — | — | — | 17 718 | 42 363 | 54 190 | 100 752 | 101 483 | 120 923 |
| Rural..... | — | — | — | 60 503 | 97 190 | 139 438 | 283 039 | 273 176 | 244 149 |

(1) Por no tener el dato por áreas censales, no se incluye la población del Depto. de Arica en la provincia de Tarapacá en los censos de 1885, 1895, 1907 y 1920.

| PROVINCIAS Y AREAS CENSALES | 1865 | 1875 | 1885 | 1895 | 1907 | 1920 | 1930 | 1940 | 1952 |
|--------------------------------|---------------|---------------|---------------|---------------|----------------|----------------|----------------|----------------|----------------|
| Valdivia | 23 429 | 30 525 | 41 987 | 60 687 | 118 277 | 175 141 | 236 115 | 191 642 | 232 647 |
| Urbana..... | 4 124 | 7 165 | 12 864 | 24 625 | 43 551 | 52 918 | 76 871 | 60 992 | 86 157 |
| Rural..... | 19 305 | 23 360 | 29 123 | 36 062 | 74 726 | 122 223 | 159 244 | 130 650 | 146 490 |
| Osoorno | — | — | — | — | — | — | — | 107 341 | 123 059 |
| Urbana..... | — | — | — | — | — | — | — | 32 747 | 49 773 |
| Rural..... | — | — | — | — | — | — | — | 74 594 | 73 286 |
| Llanquihue | 37 601 | 48 492 | 62 809 | 78 315 | 105 043 | 137 206 | — | 117 225 | 139 986 |
| Urbana..... | 4 564 | 5 592 | 7 703 | 13 187 | 15 302 | 31 501 | — | 30 412 | 45 193 |
| Rural..... | 33 037 | 42 900 | 55 106 | 65 128 | 89 741 | 105 705 | — | 86 813 | 94 793 |
| Chiloé | 59 022 | 64 536 | 73 420 | 77 750 | 88 619 | 110 348 | 183 499 | 101 706 | 100 687 |
| Urbana..... | 6 028 | 5 975 | 20 965 | 8 740 | 6 238 | 8 442 | 30 207 | 12 675 | 18 096 |
| Rural..... | 52 994 | 58 561 | 52 455 | 69 010 | 82 381 | 101 906 | 153 292 | 89 031 | 82 591 |
| Aysen | — | — | — | — | — | — | 9 711 | 17 014 | 26 262 |
| Urbana..... | — | — | — | — | — | — | 2 051 | 6 344 | 11 677 |
| Rural..... | — | — | — | — | — | — | 7 660 | 10 670 | 14 585 |
| Magallanes | 195 | 1 144 | 2 085 | 5 170 | 17 330 | 28 960 | 37 917 | 48 813 | 55 119 |
| Urbana..... | 195 | 915 | 850 | 3 227 | 12 199 | 22 402 | 29 652 | 37 950 | 44 921 |
| Rural..... | — | 229 | 1 235 | 1 943 | 5 131 | 6 558 | 8 261 | 10 863 | 10 198 |
| T. Antártico | — | — | — | — | — | — | — | — | 87 |
| Urbana..... | — | — | — | — | — | — | — | — | — |
| Rural..... | — | — | — | — | — | — | — | — | 87 |

Cuadro N.º 10.

POBLACION DE LAS CIUDADES MAS IMPORTANTES DESDE EL CENSO DEL AÑO 1854 AL DE 1952

| CIUDADES | 1854 | 1865 | 1875 | 1885 | 1895 | 1907 | 1920 | 1930 | 1940 | 1952 |
|--------------------|--------|---------|---------|---------|---------|---------|---------|---------|---------|----------|
| Tarapacá. | | | | | | | | | | |
| Iquique..... | — | — | 9 222 | 15 391 | 33 031 | 40 171 | 37 421 | 46 458 | 38 094 | 39 576 |
| Arica..... | — | — | 3 449 | 3 900 | 2 853 | 4 886 | 9 015 | 13 140 | 14 064 | 18 947 |
| Antofagasta | | | | | | | | | | |
| Antofagasta..... | — | — | — | 7 588 | 13 530 | 32 496 | 53 531 | 53 591 | 49 106 | 62 272 |
| Calama..... | — | — | — | 897 | 904 | 2 856 | 3 175 | 5 407 | 4 967 | 12 955 |
| Taltal..... | — | 346 | 134 | 4 761 | 5 834 | 11 457 | 8 404 | 7 835 | 5 659 | 4 901 |
| Tocopilla..... | — | — | — | 1 816 | 3 383 | 5 366 | 5 207 | 15 305 | 15 516 | 19 353 |
| Atacama | | | | | | | | | | |
| Copiapó..... | 12 425 | 13 381 | 11 432 | 9 816 | 9 301 | 10 287 | 9 834 | 10 747 | 15 693 | 19 535 |
| Vallenar..... | 3 823 | 4 562 | 4 948 | 5 129 | 5 052 | 5 561 | 6 348 | 7 378 | 8 472 | 9 677 |
| Coquimbo | | | | | | | | | | |
| Coquimbo..... | — | 7 136 | 5 077 | 8 440 | 7 322 | 12 106 | 15 438 | 17 121 | 18 863 | 24 962 |
| Ovalle..... | — | 3 101 | 4 099 | 5 426 | 5 565 | 6 998 | 9 172 | 11 795 | 14 807 | 17 573 |
| La Serena..... | — | 13 550 | 12 293 | 17 230 | 15 712 | 15 936 | 15 240 | 20 696 | 21 742 | 37 618 |
| Aconcagua | | | | | | | | | | |
| Los Andes..... | 3 695 | 6 369 | 4 445 | 7 533 | 5 501 | 8 097 | 9 007 | 12 352 | 12 409 | 19 162 |
| San Felipe..... | — | 8 696 | 9 422 | 11 768 | 11 313 | 10 426 | 11 577 | 11 963 | 13 168 | 15 476 |
| Valparaíso | | | | | | | | | | |
| Valparaíso..... | 52 413 | 70 438 | 97 737 | 104 952 | 122 447 | 162 447 | 182 422 | 193 205 | 209 945 | 218 829 |
| Viña del Mar..... | — | — | 1 318 | 4 859 | 10 651 | 26 262 | 35 441 | 49 488 | 65 916 | 85 281 |
| Santiago | | | | | | | | | | |
| Melipilla..... | — | 3 564 | 3 431 | 3 341 | 4 286 | 6 265 | 6 225 | 8 730 | 9 316 | 11 525 |
| San Antonio..... | — | 180 | 802 | 182 | 648 | 829 | 2 994 | 5 994 | 11 859 | 18 394 |
| San Bernardo..... | — | 1 445 | 2 702 | 5 522 | 4 158 | 7 656 | 9 366 | 14 464 | 20 673 | 37 221 |
| Santiago..... | — | 115 377 | 129 807 | 189 332 | 256 403 | 332 724 | 507 296 | 712 533 | 952 075 | 1350 409 |
| O'Higgins | | | | | | | | | | |
| Rancagua..... | — | 5 508 | 4 051 | 5 757 | 6 665 | 10 380 | 17 188 | 23 339 | 31 018 | 39 972 |
| Sewell (mr.)..... | — | — | — | — | — | — | 6 307 | 7 556 | 11 761 | 9 009 |
| Colchagua | | | | | | | | | | |
| San Fernando..... | 4 676 | 5 883 | 5 177 | 6 959 | 7 447 | 9 241 | 10 753 | 13 016 | 14 419 | 17 598 |
| Curicó | | | | | | | | | | |
| Curicó..... | 3 964 | 5 953 | 9 072 | 10 110 | 12 669 | 17 573 | 15 879 | 19 099 | 21 153 | 26 773 |
| Talca | | | | | | | | | | |
| Molina..... | — | 1 518 | 2 556 | 4 599 | 3 609 | 4 327 | 4 187 | 4 541 | 5 117 | 6 123 |
| Talca..... | 14 144 | 17 900 | 17 496 | 23 432 | 33 232 | 3 840 | 36 079 | 45 020 | 50 464 | 55 059 |

Cuadro N.º 10.
(Continuación)

POBLACION DE LAS CIUDADES MAS IMPORTANTES DESDE EL CENSO DEL AÑO 1854 AL DE 1952

| CIUDADES | 1854 | 1865 | 1875 | 1885 | 1895 | 1907 | 1920 | 1930 | 1940 | 1952 |
|-------------------|--------|--------|--------|--------|--------|--------|--------|--------|--------|---------|
| Maule | | | | | | | | | | |
| Cauquenes..... | 3 555 | 4 157 | 6 013 | 6 511 | 8 574 | 9 683 | 10 803 | 12 007 | 12 987 | 14 849 |
| Constitución..... | 4 987 | 4 925 | 6 542 | 6 535 | 6 400 | 8 873 | 7 827 | 8 379 | 7 053 | 8 285 |
| Linares | | | | | | | | | | |
| Linares..... | 3 531 | 3 908 | 6 447 | 7 711 | 7 331 | 11 122 | 12 051 | 15 074 | 17 108 | 19 624 |
| Parral..... | 2 993 | 3 663 | 5 448 | 5 913 | 8 586 | 10 047 | 10 158 | 9 640 | 10 225 | 10 717 |
| Nuble | | | | | | | | | | |
| Chillán..... | 12 665 | 14 657 | 19 044 | 20 755 | 28 738 | 34 269 | 30 881 | 39 511 | 42 817 | 52 576 |
| San Carlos..... | 4 136 | 5 456 | 5 609 | 7 277 | 7 051 | 8 499 | 7 510 | 8 860 | 9 411 | 11 094 |
| Concepción | | | | | | | | | | |
| Concepción..... | — | 13 958 | 18 277 | 24 180 | 39 837 | 55 330 | 64 074 | 77 589 | 85 813 | 120 099 |
| Coronel..... | — | — | 5 658 | 2 293 | 4 511 | 5 258 | 4 728 | 9 019 | 14 799 | 17 372 |
| Talcahuano..... | — | 2 062 | 2 495 | 5 030 | 10 431 | 15 561 | 22 084 | 27 594 | 35 774 | 54 782 |
| Tomé..... | — | 5 291 | 3 529 | 5 530 | 3 977 | 4 739 | 5 774 | 5 039 | 10 722 | 18 228 |
| Arauco | | | | | | | | | | |
| Curanilahue..... | — | — | — | — | — | 6 185 | 3 470 | 3 695 | 3 995 | 6 854 |
| Bío Bío | | | | | | | | | | |
| Los Angeles..... | 2 497 | 3 950 | 4 570 | 8 279 | 7 868 | 11 691 | 13 274 | 17 202 | 20 979 | 25 071 |
| Malleco | | | | | | | | | | |
| Angol..... | — | 1 415 | 3 845 | 6 331 | 7 056 | 7 391 | 8 801 | 10 288 | 12 398 | 14 292 |
| Curacautín..... | — | — | — | — | 588 | 1 821 | 4 437 | 4 491 | 5 740 | 9 201 |
| Victoria..... | — | — | — | 2 550 | 6 989 | 9 840 | 7 181 | 8 585 | 9 039 | 10 671 |
| Cautín | | | | | | | | | | |
| Carahue..... | — | — | — | — | 1 247 | 2 251 | 3 056 | 3 125 | 4 341 | 5 012 |
| Lautaro..... | — | — | — | 699 | 3 139 | 5 968 | 8 324 | 7 543 | 9 602 | 9 255 |
| Temuco..... | — | — | — | 3 445 | 7 078 | 16 037 | 28 546 | 35 748 | 42 035 | 51 497 |
| Villarrica..... | — | — | — | 282 | 166 | 650 | 1 000 | 1 916 | 4 679 | 7 036 |
| Valdivia | | | | | | | | | | |
| La Unión..... | — | 720 | 913 | 1 454 | 2 830 | 3 449 | 4 510 | 5 735 | 7 234 | 9 830 |
| Río Bueno..... | — | — | 1 160 | 1 144 | 1 453 | 3 001 | 4 593 | 4 388 | 4 852 | 6 259 |
| Valdivia..... | — | 3 140 | 3 872 | 5 680 | 8 060 | 15 229 | 26 854 | 34 299 | 34 496 | 45 128 |
| Osorno | | | | | | | | | | |
| Osorno..... | — | 1 536 | 1 895 | 3 097 | 4 667 | 7 364 | 12 440 | 16 229 | 25 075 | 40 120 |
| Llanquihue | | | | | | | | | | |
| Puerto Montt..... | — | — | 2 137 | 2 787 | 3 480 | 5 408 | 9 751 | 16 150 | 21 360 | 28 944 |
| Chiloé | | | | | | | | | | |
| Ancud..... | — | — | — | — | — | 3 424 | 4 295 | 3 341 | 4 078 | 6 410 |
| Castro..... | — | — | — | — | — | 1 243 | 2 711 | 3 181 | 4 781 | 6 283 |
| Aysen | | | | | | | | | | |
| Coihaique..... | — | — | — | — | — | — | — | — | — | 5 870 |
| Magallanes | | | | | | | | | | |
| Puerto Natales... | — | — | — | — | — | — | 1 965 | 4 151 | 6 475 | 8 140 |
| Punta Arenas... | — | 195 | 915 | 850 | 3 227 | 12 199 | 20 437 | 24 307 | 29 883 | 34 440 |

ANTECEDENTES DEL XII CENSO GENERAL DE POBLACION Y I DE VIVIENDA

LA ETAPA PRE-CENSAL

1.—PREPARATIVOS PRELIMINARES DEL CENSO

Con el objeto de seguir la tradición censal establecida, a partir de 1920 de realizar los censos en los años terminados en cero, la Dirección General de Estadística inició gestiones preparatorias, de orden técnico y ante el gobierno, tendientes a que el censo de población se efectuara en 1950, en el mes de Noviembre, habitualmente escogido en Chile para el levantamiento de los censos demográficos, por ser el de menor movilidad ciudadana en el curso del año. Al interés técnico de regularizar en Chile los períodos censales, venía a agregarse ahora el no menos importante de concurrir al censo simultáneo de los países americanos, fijado para el citado año de 1950 por la Comisión del Censo de las Américas (COTA).

La primera Sesión de COTA tuvo lugar en Septiembre de 1947, en la ciudad de Washington, antes y durante la Primera Conferencia Interamericana de Estadística. La reunión creó la Junta Coordinadora, que debía representar a COTA durante los recesos, en la preparación de los estudios preliminares y la ejecución de otras tareas específicas; preparó una lista provisional de renglones básicos para el "Programa Mínimo Interamericano del Censo de Población", que fue estudiada posteriormente por el Instituto Interamericano de Estadística (IASI) para su inclusión en el "Programa General del Censo de las Américas", y tomó las primeras medidas relativas al desarrollo de la cartografía con fines censales.

En el mismo año de esta primera Sesión de COTA (1947), la Dirección General de Estadística de Chile organizó una Comisión Técnica, encargada del estudio y redacción de los planes para que el censo tuviera lugar, como se ha dicho, en Noviembre de 1950. La comisión integrada por Jefes de los Servicios de Estadística, presentó como resultado de sus labores un proyecto de censo de población, vivienda y agropecuario, que confrontaba asimismo el presupuesto de gastos, por etapas, para la realización simultánea de esta triple operación censal.

Para ampliar los conocimientos técnicos del personal, la Dirección General de Estadística obtuvo del gobierno de los Estados Unidos, becas para varios funcionarios.

En 1948 primero, y luego en 1949, la Dirección solicitó del supremo gobierno los fondos requeridos en el plan censal, pero por razones presupuestales el gobierno no se encontró en capacidad de conceder las sumas fijadas para las diferentes etapas del Censo.

En Febrero de 1949 se efectuó en Río de Janeiro la II Sesión de COTA. Entre sus realizaciones debe citarse la adopción en forma definitiva de la lista mínima de tópicos para los censos de población y vivienda a levantarse en 1950. Asimismo se fijaron allí los primeros conceptos básicos sobre tabulación de datos.

En 1949 dos funcionarios de la Oficina de Estadística de las Naciones Unidas, los señores Forrest E. Linder y Ricardo Luna Vegas, vinieron en misión a Chile y sostuvieron conferencias con técnicos y autoridades estimulando el interés por el censo.

Mientras tanto, se seguían los trabajos preparatorios para que se realizara el censo en el año 1950. En 1949 la Dirección preparó un primer proyecto de cédula a base de la experiencia de censos anteriores, cuyo cuestionario incluía el mínimo señalado por las sesiones de COTA para la comparabilidad con los otros países, dejando a cubierto las modalidades chilenas.

En esta forma, el país atendía a sus compromisos internacionales y a las recomendaciones de los diferentes organismos mundiales auspiciadores del "Censo de las Américas". Entre estas organizaciones cabe citar: el Instituto Interamericano de Estadística (IASI); la Organización para la Agricultura y la Alimentación (FAO); la Organización Internacional del Trabajo (OIT); las Naciones Unidas (NU), especialmente a través de su Oficina de Estadística y su Consejo Económico y Social, lo mismo que a conferencias de técnicos que colaboraron en esta ocasión, tales como la Reunión Panamericana de Consulta sobre Geografía y Cartografía, la Conferencia Interamericana de Agricultura, la Junta Interamericana de Defensa, el Consejo Interamericano de Comercio y Producción, la II Conferencia Interamericana de Estadística y el Congreso Mundial de Estadística.

La III Sesión de COTA se realizó en Bogotá en Enero de 1950 simultáneamente con la reunión en esa ciudad de la II Conferencia Interamericana de Estadística, siendo ésta la última reunión antes del censo que debía realizarse ese año en todos los países de América. Se estudiaron allí las múltiples recomendaciones de la Sesión de Río de Janeiro y de la Junta Coordinadora y se adoptaron las bases definitivas del programa interamericano, que incluía una tabulación uniforme para la comparabilidad de los datos entre países.

No habiendo sido posible efectuar el Censo de Chile en 1950, quedaba un margen de flexibilidad señalado por COTA para cumplir el levantamiento censal en tiempo prudencial por aquellos países que llegaran a él con retardo, a objeto de que sus datos no perdieran la comparabilidad con los demás de las naciones de América. Atendiendo a este propósito, la Dirección continuó los preparativos del Censo, y fue así como, el 14 de Noviembre de 1950, y después de detenidos estudios realizados por personal especializado, fue aplicado el primer proyecto de cédula en un censo de prueba, en la comuna de Quinta Normal de la ciudad de Santiago.

El ensayo abarcó un empadronamiento de 125.000 habitantes, y fue muy útil para las modificaciones que posteriormente se hicieron en la confección definitiva de la cédula del Censo de Población. Participaron en esta experiencia los miembros del Seminario Interamericano de Bioestadística, que por entonces se desarrollaba en Santiago.

Con estas bases la Dirección creó un Comité Técnico compuesto por representantes de todos los organismos nacionales más directamente relacionados e interesados en la obra del censo, comité que presentó un proyecto de cédula definitiva del censo.

COTA había tenido su última y IV Sesión en Washington, en 1951, verificada especialmente para estudiar el cumplimiento del plan continental para aquella fecha. En cumplimiento de una recomendación suya al Instituto Interamericano de Estadística, los Sres. Calbert E. Dedrick, de los Es-

taos Unidos; Tulo Montenegro, de Brasil y Alberto Arca Parró, del Perú, visitaron en Julio de ese año a las autoridades chilenas en misión tendiente a que el levantamiento del censo se hiciera en tiempo oportuno. En el mismo sentido colaboraron instituciones nacionales de reconocido prestigio, entre ellas el Comité Nacional de Estadísticas Vitales y Sanitarias.

La Dirección de Asistencia Técnica de las Naciones Unidas designó al señor Alberto Arca Parró, a solicitud del gobierno de Chile, para que asesorara a la Dirección General de Estadística en la realización del Censo General de Población. La eficacia e interés con que el señor Arca Parró desempeñó esta función comprometen la gratitud del gobierno chileno. Además, por invitación de las Naciones Unidas, el Director General de Estadística, don Luis Cárcamo Cantín, visitó en el último trimestre de 1951 las Oficinas de Estadística de Canadá, Estados Unidos, México, Panamá, Venezuela, Brasil, lo que le permitió observar las organizaciones censales de dichos países.

2.—LEGISLACION BASICA DEL CENSO

El Supremo Gobierno dictó la Ley Básica del Censo (Nº 10.003), el 5 de Octubre de 1951. Ella concedía la primera partida de fondos necesarios para la realización del censo general de población y primero de vivienda.

En cumplimiento de esta ley, el 11 de Octubre de 1951 fue dictado el Decreto Supremo Nº 1.242, originario del Ministerio de Economía y Comercio, que disponía el levantamiento simultáneo del XII Censo General de Población y I de Vivienda, para el 24 de Abril de 1952, y otorgaba las normas técnicas y métodos que debían presidir la doble operación censal.

Era pues, un completo Reglamento, cuya importancia conviene destacar. Esa disposición legal, es la siguiente:

Reglamento del XII Censo General de Población y I de Vivienda.

Decreto Nº 1.242.

(11 de Octubre de 1951)

Apruébase el siguiente reglamento para el XII Censo General de Población, que se efectuará en el mes de Abril de 1952:

I.—Disposiciones generales.

- 1º.—La Dirección General de Estadística levantará el XII Censo General de Población el día Jueves 24 de Abril de 1952.
- 2º.—El empadronamiento se referirá a la población de hecho, o sea, la que hubiere pernoctado en el territorio de la República o en sus aguas jurisdiccionales, en la noche anterior al día del Censo.
- 3º.—La Cédula contendrá preguntas relativas a la vivienda.
- 4º.—El plan censal, cuestionario de la cédula, empadronamiento, codificación, tabulación y publicación de los resultados, deberá ajustarse a los acuerdos y recomendaciones técnicas de la Comisión del Censo de las Américas, de la Comisión de Población del Consejo Técnico Económico y Social de las Naciones Unidas, con el objeto de que los resultados sean comparables internacionalmente.

- 5º.—Una Comisión Directiva, que presidirá el Director General de Estadística, supervigilará los trabajos preparatorios, realización y publicación de los resultados.

Integrarán esta Comisión Directiva:

El Vicepresidente de la Caja de la Habitación Popular, el Director General del Registro Civil Nacional, el Director de Sanidad, el Director General de Educación Secundaria, el Director General de Educación Primaria, el Director del Instituto Geográfico Militar, el Director General de Correos y Telégrafos, el Presidente del Comité Nacional de Geografía, Geodesia y Geofísica, el Presidente del Comité Nacional de Estadística Vital y Sanitaria, un representante de cada una de las ramas de las Fuerzas Armadas, un representante del Cuerpo de Carabineros, el Secretario General del Censo y el Oficial del Presupuesto de la Dirección General de Estadística.

- 6º.—La Comisión Directiva requerirá de las entidades sociales, económicas, científicas y culturales del país la designación de delegados, con el objeto de darle al Censo el más amplio respaldo nacional.
- 7º.—La realización del Censo, en todas sus etapas, estará a cargo de la Dirección General de Estadística, por intermedio de la Secretaría General del Censo. Secretario General será el Jefe del Departamento Territorio y Población de la Dirección General de Estadística.
- 8º.—El Censo de las Comunas se realizará por intermedio de una Comisión Comunal del Censo, que presidirá el Alcalde respectivo.
- 9º.—Supervigilará la labor de las Comisiones Comunales una Comisión Provincial del Censo, que presidirá el Intendente.
Los Gobernadores actuarán como delegados de la Comisión Provincial ante las Comisiones Comunales de sus respectivos Departamentos.
- 10º.—Todas las reparticiones fiscales, semifiscales, de administración autónoma, municipales y, en general, todos los funcionarios públicos estarán obligados a prestar su cooperación al Censo. Igual cooperación deberán prestar las Fuerzas Armadas y el Cuerpo de Carabineros.
- 11º.—De acuerdo con el artículo 11º de la ley de Estadística tendrá porte libre toda la correspondencia, piezas postales y comunicaciones telegráficas relacionadas con el Censo, dirigidas por o a la Dirección General de Estadística.
- 12º.—Los habitantes de la República, sin ninguna excepción, estarán obligados a suministrar los datos que les sean solicitados por los empadronadores en el día del Censo, según las disposiciones contenidas en el Decreto N° 530 (1).
- 13º.—Los datos individuales proporcionados son secretos y su publicación y divulgación queda absolutamente prohibida.

(1) El Decreto Ley N.º 530, de 31 de Agosto de 1932, quedó derogado junto con otras disposiciones legales sobre estadística por el Decreto con Fuerza de Ley N.º 88, de 1.º de Junio de 1953, el que establece que "la Dirección General de Estadística en lo sucesivo se denominará "Servicio Nacional de Estadística". Es ésta la ley orgánica de estadística que se halla vigente en la actualidad. Con posterioridad, el Decreto con Fuerza de Ley N.º 325, de 25 de Julio de 1953, reglamentario de la ley orgánica mencionada, creó el Departamento de Geografía y Censos en calidad de organismo permanente. Las disposiciones contenidas en el Decreto N.º 530 a que se hace referencia en el presente Reglamento censal, quedaron fijadas así en el Decreto N.º 325: "Artículo 21. Para los efectos de la preparación y levantamiento de los censos oficiales, la obligación que establece el artículo 19 se hace extensiva, sin excepción alguna, a todos los habitantes del territorio de la República, nacionales o extranjeros mayores de 18 años. A dichas personas incumbe, además, la obligación de suministrar datos relacionados con las personas a quienes representan por cualquier causa". (El Artículo 19 se refiere a la obligación en el suministro de datos e informaciones estadísticas).

14º.—Los días 23, 24 y 25 de Abril de 1952, serán de feriado escolar, con el objeto de que todo el profesorado participe activamente en las labores censales.

15º.—Los Intendentes y Gobernadores pondrán a disposición de las comisiones comunales del censo todos los elementos de transporte de que dispongan los Servicios del Estado.

II.—De la Comisión Directiva del Censo.

16º.—Son atribuciones de la Comisión Directiva:

- a) Determinar las normas generales a que deberá ceñirse el empadronamiento. Revisar y aprobar el plan de trabajo que le presente en cada ocasión la Secretaría General del Censo.
- b) Requerir la cooperación de las autoridades administrativas, militares y de Carabineros y de los demás servicios que estime conveniente para el mejor éxito de la operación censal.
- c) Designar Delegados y Visitadores Zonales que cooperen a las Comisiones Provinciales y Comunales del Censo.
- d) Impulsar la propaganda del Censo en todo el país.
- e) Reemplazar el personal de las Comisiones del Censo que no cumplan con las instrucciones que se les imparta o que no desarrollen la actividad necesaria para el éxito del Censo.
- f) Revisar y aprobar el presupuesto de las Comisiones Provinciales y Comunales.
- g) Supervigilar, en general, todos los trabajos preparatorios, realización, tabulación y publicación de los resultados, debiendo informar periódicamente al Gobierno sobre la marcha de este trabajo.

III.—De la Secretaría General del Censo.

17º.—Corresponderá a la Secretaría General del Censo:

- a) Elaborar la estructura del Plan Censal.
- b) El estudio primario de la Cédula de Empadronamiento.
- c) Confección del Calendario de Trabajo, por medio de gráficos tipo Gantt.
- d) Elaborar las Directivas para la formación de las Entidades de Población de cada comuna.
- e) La elaboración de los mapas de las comunas y distritos, así como su clasificación, reproducción y distribución.
- f) Preparación y elaboración de las encuestas pre-censales de viviendas y otras que estimare conveniente.
- g) Planificar las zonas de empadronamiento de acuerdo con las comisiones comunales.
- h) Elaboración de folletos de instrucción.
- i) Confección de resúmenes estadísticos comunales del Censo anterior que puedan servir de orientación al Censo por efectuar.
- j) Confección del plan de Capacitación de Delegados, Visitadores Zonales, Inspectores Provinciales, Comisiones Comunales, Jefes del Censo, de las Comunas y de los Empadronadores.

- k) Elaboración de un plan de propaganda y divulgación de los fundamentos del Censo.
 - l) Confeccionar el plan de organización y el Reglamento Interno de la Secretaría General.
 - m) Confeccionar el presupuesto de gastos, de acuerdo con el plan censal.
 - n) Distribuir oportunamente a las Comisiones Provinciales y Comunales los elementos de trabajo de acuerdo a un plan previamente confeccionado.
- Todas las actividades enumeradas y otras que la Secretaría General estime conveniente para el mejor desarrollo del plan censal, las pondrá en conocimiento de la Comisión Directiva del Censo, la que le prestará su aprobación, previo estudio de los antecedentes y del presupuesto respectivo.

IV.—De las Comisiones Provinciales del Censo.

- 18º.—En cada una de las capitales de provincia funcionará una Comisión Provincial del Censo que tendrá a su cargo la vigilancia de los trabajos de las Comisiones Comunales y del correcto cumplimiento de las instrucciones de la Comisión Directiva del Censo.
- 19º.—La Comisión Provincial será presidida por el Intendente y estará integrada por los Gobernadores, que actuarán como Delegados en sus respectivos Departamentos. Por el Jefe de la Guarnición, el Jefe de Carabineros, un funcionario superior de Educación y dos miembros más designados por el Intendente.
- 20º.—El Inspector Provincial de Estadística asesorará a la Comisión Provincial y a las Comisiones Comunales en todos los trabajos del Censo.
- 21º.—El local en que funcione la Comisión Provincial será proporcionado por el Intendente.
- 22º.—Serán obligaciones de la Comisión Provincial del Censo:
 - a) Orientar el trabajo de las Comisiones Comunales en el sentido del estricto cumplimiento de las instrucciones de la Comisión Directiva y de la Secretaría General del Censo.
 - b) Revisar la labor de estas Comisiones en lo que se relaciona con la división del territorio y fijación de las zonas de empadronamiento.
 - c) Disponer la cooperación de todos los funcionarios de la Administración Pública y de los miembros de las Fuerzas Armadas y de Carabineros a los trabajos preparatorios y realización del Censo.
 - d) Organizar e impulsar la propaganda del Censo dentro de cada Departamento de la Provincia.
 - e) Enviar un informe mensual del trabajo efectuado dentro de la provincia en el cual se exponga detalladamente cuanto tenga interés en relación al mejor éxito del Censo.
 - f) Formar el archivo correspondiente con toda la documentación relativa al Censo.
 - g) Informar al Gobierno y a la Comisión Directiva del Censo del resultado del empadronamiento en cada una de las Comunas de la Provincia.

V.—De las Comisiones Comunales del Censo.

- 23º.—El Censo en las Comunas se realizará por las Municipalidades, las que procederán a organizar una Comisión Comunal del Censo que presidirá el Alcalde.
- 24º.—Integrarán la Comisión Comunal, además del Alcalde que la presidirá, el Subdelegado, el Jefe de Carabineros, un funcionario superior de Educación, el Oficial del Registro Civil correspondiente y tres miembros más, designados por la Municipalidad.
- 25º.—La Comisión Comunal designará un Secretario para la atención de la correspondencia y archivo del Censo.
- 26º.—Será obligación de la Comisión Comunal cumplir estrictamente las instrucciones de la Comisión Directiva.
- 27º.—Las Municipalidades proporcionarán local para el funcionamiento de la Comisión del Censo.
- 28º.—Serán obligaciones de las Comisiones Comunales:
- a) Organizar la labor censal designando las Subcomisiones que estime convenientes.
 - b) Designar los Jefes del Censo en cada uno de los distritos de la Comuna.
 - c) Estudiar el territorio de la Comuna de acuerdo con los mapas que le proporcionará la Secretaría General del Censo; determinar las entidades de población y dividir cada distrito en pequeños sectores de empadronamiento, confeccionando los croquis respectivos para su empleo por los empadronadores.
 - d) Formar las listas de los empadronadores por lo menos con 30 días de anticipación al Censo; organizar su preparación y designarlo oficialmente.
 - e) Impartir las instrucciones pertinentes y distribuir los útiles necesarios al personal que intervendrá en la realización del Censo.
 - f) Organizar la propaganda del Censo dentro de la Comuna.
 - g) Anotar en las cédulas del Censo, antes de su entrega a los enumeradores, en forma clara, los Distritos y Zonas de Empadronamiento a que corresponden.
 - h) Requerir la cooperación de los funcionarios de las instituciones fiscales, semifiscales, Fuerzas Armadas, de Carabineros, etc., dentro de la Comuna.
 - i) Revisar las cédulas llenadas por los empadronadores, disponer la revisión del Censo en aquellas zonas que merezcan dudas o estime conveniente para establecer la totalidad de la población; levantar un Acta de resumen del empadronamiento por Distritos y copias de esta Acta se enviarán a la Comisión Provincial y a la Dirección General de Estadística.
 - j) La Comisión Comunal dará su conformidad a la operación censal y remitirá todo el material a la Dirección General de Estadística previo visto bueno del Inspector de Estadística de la Provincia.

VI.—De los Empadronadores.

- 29º.—Los empadronadores serán designados por las Comisiones Comunales del Censo, a lo menos con 30 días de anticipación a la operación censal.

- 30º.—De preferencia estos nombramientos recaerán en funcionarios públicos, profesorado, miembros de las Fuerzas Armadas y Carabineros, miembros de entidades sociales y culturales, vecinos caracterizados, alumnos de cursos superiores, etc.
- 31º.—Las personas designadas empadronadores tendrán 3 días para alegar excusa ante la Comisión Comunal.
El Concurso de las personas que no sean empleados públicos será voluntario.
- 32º.—Una vez aceptado el cargo, el empadronador tendrá la obligación de dar término en forma satisfactoria para el Jefe del Distrito, al trabajo de empadronamiento en la zona que se le ha asignado, debiendo continuar su tarea al día siguiente si fuere necesario.
- 33º.—Los empadronadores que abandonen su trabajo en el día del Censo sin causa justificada a juicio del Jefe del Distrito, o que violen el secreto de los datos proporcionados por los encuestados, sufrirán las sanciones contempladas en el Decreto Ley Nº 530, de 31 de Agosto de 1932.
- 34º.—Queda absolutamente prohibido hacer preguntas a los encuestados que no estén consultadas en la cédula.

VII.—De la Obligación de los ciudadanos respecto del Censo.

- 35º.—Todos los Jefes de Familia o las personas que los representen estarán obligados a proporcionar los datos que, conforme al cuestionario de la cédula, les solicite el empadronador respecto a las personas que viven habitualmente en la Vivienda, o que hayan pernoctado en la noche del día anterior al Censo.
- 36º.—Todos los Comandantes del Regimiento, Comandantes de Buques de Guerra y Mercantes, Jefes de Bases Aéreas, Alcaldes de Cárceles y Presidios, Conductores de Trenes, Directores de Internados de cualquiera naturaleza, Directores de Hospitales de Beneficencia y particulares, dueños, administradores de fundos o fábricas con personal residente, albergues, etc., están obligados a realizar el Censo en su respectivo establecimiento.
- 37º.—Los funcionarios de la Administración Pública, de Instituciones fiscales, de empresas del Estado, de administraciones autónomas y municipales que tengan alguna tarea que desempeñar quedan autorizados para no concurrir a sus labores el día del Censo o posterior, a petición de la Comisión Comunal al Jefe del respectivo servicio de la Comuna. Los permisos para los empleados particulares que participen como empadronadores en el Censo, serán solicitados por la Comisión Comunal.
- 38º.—En general todos los ciudadanos estarán obligados a prestar su cooperación al Censo facilitando la labor de los empadronadores, quienes desempeñarán su comisión ad honorem.
- 39º.—Las infracciones a que diere lugar la aplicación de lo dispuesto en el presente reglamento serán sancionadas de conformidad a las disposiciones del Decreto Ley Nº 530, de 31 de Abril de 1932, Orgánico de la Dirección General de Estadística.

Tómese razón, comuníquese, publíquese e insértese en el Boletín de Leyes y Decretos del Gobierno.— (Firmado). GABRIEL GONZALEZ VIDELA.— José Luis Infante L., Alfonso Quintana Burgos, Eduardo Irrázaval Concha, Germán Picó Cañas, Bernardo Leighton Guzmán, Humberto Parada Berger, Guillermo Barrios Tirado, Ernesto Merino Segura, Fernando Moller Bordeau, Ignacio Palma Vicuña, Alejandro Serani Burgos, Jorge Mardones Restat.

3.—LA CARTOGRAFIA CENSAL

En prosecución de la labor preparatoria del Censo, la Dirección General de Estadística había creado en Mayo de 1951, la Sección de Cartografía Censal.

La historia de la cartografía censal es relativamente reciente en Chile. Con anterioridad a 1929, las provincias y departamentos carecían de límites definitivos, los que en general se regían por aquellos que las autoridades locales habían fijado para las subdelegaciones en 1860.

La confección de las cartas comunales encontró siempre esta dificultad, más aún cuando el levantamiento regular de la carta a cargo del Instituto Geográfico Militar, había prosperado escasamente. El Atlas Oficial del país, en escala de 1.500.000, apareció en 1910, y la mayor parte de los mapas utilizados con fines censales, estuvieron basados en él.

La nueva Constitución Nacional (1925), estableció la actual división territorial del país, de acuerdo con la cual su territorio se divide en Provincias, Departamentos y Subdelegaciones en lo que dice relación a lo político o Gobierno Interior del Estado, y en Provincias y Comunas en lo que atañe al Régimen Administrativo Interior, correspondiendo el territorio comunal a una subdelegación completa y existiendo los mismos límites para ambas.

El Territorio de la República consta actualmente de 25 provincias. El número de Departamentos es de 87. Hay 287 Comunas y 2.542 Distritos; estos últimos constituyen la menor división territorial del país.

Desde el punto de vista del ejercicio del poder, al frente de cada provincia hay un representante del ramo ejecutivo, de libre nombramiento del Presidente de la República, con el nombre de Intendente Provincial. En los departamentos de que constan las provincias la autoridad suprema se denomina Gobernador, quien también es designado por el Presidente de la República, de candidatos generalmente propuestos por el Intendente. En el territorio de las comunas el régimen ejecutivo posee un Subdelegado, cuyo nombramiento corresponde al Gobernador del departamento. Por último, en el territorio de los distritos la autoridad ejecutiva la ejerce un Inspector de distrito, nombrado por el Subdelegado de la comuna. En las comunas y distritos, el poder judicial está representado por jueces de subdelegaciones y de distritos.

El Régimen Administrativo Interior se ejerce en las comunas en que se dividen los departamentos por una municipalidad. Esta se encuentra compuesta por un cuerpo de regidores y un alcalde. Los regidores son elegidos cada cuatro años por votación popular. Cada municipalidad al constituirse designa al alcalde, quien la preside y ejecuta a la vez sus resoluciones.

En ciudades de más de cien mil habitantes y en otras especiales que determine la ley, el alcalde es nombrado por el Presidente de la República.

La Inspección de Geografía, organismo dependiente del Registro Civil, realizó en 1929 los trabajos de división territorial de los departamentos, división que fue aprobada por el Decreto con Fuerza de Ley Nº 2.335, de 22 de Mayo del mismo año.

Los preparativos del Censo General de Población de 1930 indicaron la necesidad de que esos trabajos se hicieran dentro de la misma organización que se planeaba para su levantamiento. Fue así como en ese mismo año de 1929 la Inspección de Geografía del Registro Civil pasó a formar parte de la Dirección General de Estadística, con el nombre de "Sección de Geografía Administrativa". El ingeniero don Roberto Vergara, quien había sido jefe de la inspección y a quien en tal calidad había correspondido dirigir las labores técnicas de la división territorial de los departamentos de la república, pasó a ser jefe del nuevo organismo. La sección

orientó los trabajos cartográficos del Censo, y el primer intento de cartografía censal propiamente dicha tuvo lugar con ese motivo, en 1930.

Impulso decisivo recibió la cartografía censal dentro de los preparativos técnicos del Censo General de Población que debía efectuarse en 1950. A través de la labor cartográfica fueron actualizados en forma definitiva los límites de las comunas y distritos en el país. Algunas Provincias (Maule, Ñuble, Concepción, Chiloé) carecían de levantamiento topográfico, por lo que se hizo necesario estudiar sobre el terreno mismo los límites territoriales de sus comunas y distritos. El levantamiento aéreo ejecutado en el país por Misiones Norteamericanas vino a enriquecer el material básico de que se disponía para la ampliación y perfeccionamiento de la cartografía censal. Correspondió la dirección de estos trabajos a don Omar Rojas Molina, jefe de la Sección de Geografía Administrativa desde 1936.

En el mes de Noviembre de 1951 quedó terminado el levantamiento de la cartografía censal del país, o sea, que cinco meses antes de la fecha del Censo la organización estuvo dotada del material cartográfico indispensable para promover la exactitud del recuento censal.

La cartografía censal de Chile levantada para el Censo de 1952 incluye: (1) El plano general de cada provincia; (2) el plano general de cada comuna; (3) los planos de los distritos en que se divide cada comuna, y (4) el plano de cada pueblo o ciudad cabecera.

Se preparó un material complementario que tenía por objeto contribuir a la confrontación de la exactitud de la cartografía censal por parte de las comisiones comunales del Censo, el cual comprendía: (1) La relación de los límites comunales y sus distritos; (2) la relación de los límites de distrito por separado; (3) la relación de los límites urbanos; (4) la lista de los centros poblados de cada comuna, por distritos, según el censo de población de 1940.

Hallándose en su período de formación, la cartografía censal requería una confrontación cuidadosa sobre el terreno mismo, misión que fue encomendada para los efectos del Censo de 1952 a las comisiones comunales del Censo. Estos organismos procedían a marcar sobre los planos los centros poblados, y cuando era del caso indicar omisiones o señalar los cambios que debían hacerse respecto a referencias geográficas. Sobre los planos de los distritos, las comisiones comunales debían demarcar las zonas de empadronamiento, que representaban la unidad geográfica más pequeña del recuento censal. Para el efecto fueron provistas del folleto "**Instrucciones para dividir el territorio comunal en zonas de empadronamiento**", que contiene las pautas que debían seguirse para la ejecución de dos operaciones pre-censales básicas: (a) la formación de listas de las entidades de población por comunas y distritos, y (b) la determinación, descriptiva y gráfica, de las zonas de empadronamiento dentro de cada entidad de población.

Por entidad de población o centro poblado se entendió todo lugar poblado constara de uno o un conjunto de edificios y que pudiera ser individualizado expresamente dentro de los distritos que forman la comuna, ya fuese por su nombre geográfico o particular.

En cuanto a la zona de empadronamiento, las previsiones técnicas del folleto en mención quedaron claramente establecidas, como se verá más adelante.

Este procedimiento resultó muy eficaz para los requerimientos de la cartografía censal, por tratarse de personal seleccionado y conocedor además de la región en que actuaba, lo que determinó que la cartografía censal se acercase mayormente a la realidad territorial del país a través de la determinación de las zonas.

Adicionalmente se previó la necesidad de la reproducción de los planos para el trabajo de las comisiones comunales, con el objeto de evitar errores de copia. Para el efecto fue suministrado un "modelo especial", en papel transparente, con lo cual se logró la simplificación del trabajo de reproducción, por cuanto sobre esta hoja se calcó directamente del plano de distrito la zona de empadronamiento, para uso de los empadronadores.

Los trabajos cartográficos han continuado con motivo del III Censo Agrícola Ganadero efectuado en el país el 15 de Abril de 1955. La cartografía ha sido aplicada, utilizando las múltiples referencias que ya contenía y adquiriendo innumerables que corresponden a la estructura territorial agraria y ganadera de la república. La labor la realiza ahora el Departamento de Geografía y Censos, organismo creado con motivo de la nueva Ley de Estadística, que designó la Dirección General de Estadística con el nombre de "Servicio Nacional de Estadística y Censos".

Ha correspondido a este nuevo organismo continuar los trabajos post-censales del XII Censo General de Población y I de Vivienda de 1952 (codificación, perforación, tabulación y publicación de los resultados), levantar el III Censo Agrícola Ganadero, lo mismo que deberá preparar y realizar el Censo Industrial y Comercial que efectuará en breve el Servicio Nacional de Estadística y Censos.

La cartografía censal ahora bajo la dirección inmediata del Departamento de Geografía y Censos cuenta al presente con bases más sólidas para su desarrollo, perfeccionamiento y actualización permanente, ya que al Servicio Nacional de Estadística y Censos corresponde, por ley, el suministro al supremo gobierno de los datos de los límites territoriales y las condiciones indispensables para la creación de nuevas comunas. El Decreto con Fuerza de Ley Nº 325, de 25 de Julio de 1953, establece en su artículo 13, acápite 4, lo siguiente:

"Departamento de Geografía y Censos. Le corresponderá especialmente a este Departamento, estudiar e informar las modificaciones que hubieran de efectuarse en la división política, administrativa y judicial de la República, y en los límites urbanos de las poblaciones del país, preparando los proyectos de Leyes y Decretos sobre estas materias; preparar los planos para el levantamiento de los censos oficiales; informar la formación de Circunscripciones del Registro Civil Nacional, Escuelas Públicas y Retenes, de acuerdo con los resultados de los Censos o Cálculos de Población; recopilar informaciones para formar el Inventario del Potencial Económico de la Nación, y confeccionar el Registro de personas que constituyen fuente de información estadística".

La creación de esta oficina permanente de censos representa una conquista notoria en la historia censal chilena.

El mantenimiento de un personal experto en labores censales es una de las aspiraciones más sentidas por la estadística de los países americanos. A ello confluyen: (a) la necesidad de realizar en forma continuada el estudio analítico de los resultados censales; (b) la prevención indispensable para que los censos no se efectúen de manera improvisada; (c) la incorporación y asimilación sistemática de los progresos técnicos y metodológicos al acervo de la tradición censal; (d) el mínimo de seguridad indispensable para proveer los datos básicos que permitan efectuar con relativa seguridad los cálculos de población intercensal; (e) el perfeccionamiento y actualización de la cartografía, la depuración y ordenación de los archivos y el aprovechamiento de ciertos funcionarios que se especializan durante el proceso censal. Son éstas, en síntesis premisas técnicas de elemental economía para las futuras operaciones censales.

El incremento de estas tareas de insustituible trascendencia, que hace que los países americanos se encuentren actualmente en la etapa de

interés por la creación de sus organismos permanentes censales, plantea, junto con la viva atención que debe prestárseles, la perspectiva incluso de crear oficinas correspondientes, dentro del rodaje de la Estadística Nacional, en los principales sectores del país más sensibles al carácter de las precitadas funciones.

4.—DIRECCION Y ORGANIZACION ADMINISTRATIVA DEL CENSO

a) La Comisión Nacional Directiva.

En cumplimiento del Decreto Supremo Nº 1.242, de 11 de Octubre de 1951 que se deja transcrito, se constituyó la Comisión Nacional Directiva del Censo, (4 de Noviembre de 1951) de la siguiente manera:

Luis Cárcamo Cantín, Director General de Estadística.
José Pistono Bataglino, Vicepresidente de la Caja de la Habitación Popular.

Dr. Naclanceno Romero y Ortega, Director General de Sanidad.
Desiderio Bravo Ortiz, Director General del Registro Civil Nacional.
Luis Campos Vásquez, Director General de Correos y Telégrafos.
Adrián Soto Vivanco, Director General de Educación Secundaria.
Humberto Vivanco Mora, Director General de Educación Primaria.
General Carlos Meirelles Gallardo, Representante de las Fuerzas Armadas.

Coronel Rodolfo Concha Muñoz, Subdirector del Instituto Geográfico Militar.

General (R) Ramón Cañas Montalva, Presidente del Comité Nacional de Geografía, Geodesia y Geofísica.

Dr. Humberto Abrahamsohn Waldauer, Presidente del Comité Nacional de Estadística Vital y Sanitaria.

Coronel Germán Sáez Vásquez, Representante del Cuerpo de Carabineros.

Juan Lascorret Muñoz, Jefe de la Oficina de Presupuesto y Finanzas de la Dirección General de Estadística.

Carlos Barrales Escobar, Secretario General del Censo.

La Comisión Directiva estuvo presidida por el Director General de Estadística. El doctor Alberto Arca Parró formó parte de ella en su calidad de Experto Estadístico de las Naciones Unidas, al mismo tiempo que colaboraron en la mayoría de los debates los técnicos señores Germán Ihl y Eduardo Castillo, por el Registro Civil e Identificación Nacional; Eneas Ponce Morán y Ricardo Michell, por la Caja de Habitación Popular; René Urbina Verdugo, por la Facultad de Arquitectura; Eduardo Galleguillos Villarroel, por la Corporación de Reconstrucción; Miguel Angel Parra, por la Dirección General de Correos y Telégrafos, y Carlos Cirera Reballo, por la Dirección General de Estadística.

En uso de sus atribuciones la Comisión ejerció funciones técnicas (aprobación definitiva de la cédula de empadronamiento, etc.), lo mismo que consultivas, de acuerdo con las materias que fueron llevadas a su consideración por el presidente de ella y por el Secretario General del Censo. Su labor en ambos campos puede considerarse fructuosa para los resultados del Censo, pues aún cuando no se trataba de técnicos propiamente dichos en el ramo censal, lo eran de sus respectivos servicios o por su autoridad prestaban colaboración eficaz, mediante el numeroso personal bajo sus órdenes en las distintas regiones de nuestro país. Además, la Comisión Directiva estuvo en todo momento estrechamente ligada al trabajo del Censo comprobándose el acierto de su elección. Durante el periodo más

intenso de las labores preparatorias efectuó sesiones semanales ordinarias, habiéndose instalado el 14 de Noviembre de 1951 y prolongando sus actividades hasta después de efectuado el levantamiento censal. Dos comisiones de su seno reforzaron el trabajo de la Secretaría General del Censo en funciones muy importantes de ésta, por lo cual el Jefe de Presupuesto, señor Lascorret Muñoz, pudo contar con la cooperación de la Comisión de Presupuesto y Finanzas, de la que formó parte junto con los señores Pistono Bataglino, Coronel Concha y Carlos Barrales, así como el señor Carlos Reyes Bahamonde, Jefe de Propaganda del Censo, recibió la colaboración directiva de la Comisión de Propaganda, compuesta por los señores Bravo Ortiz, Vivanco Mora, General Cañas, Lascorret y la asesoría técnica del doctor Arca Parró.

b) La Secretaría General.

Para el levantamiento del censo y su correspondiente preparación, la Dirección General de Estadística tuvo como su órgano ejecutivo a la Secretaría General del Censo, equivalente al departamento de censos, que aún no existía. Por este motivo, la Secretaría General fue el resultado de la adaptación del Departamento Territorio y Población de la Dirección General de Estadística a las labores censales que venía desempeñando con cierta similitud de funciones.

La Secretaría es un órgano de notoria importancia en el que recae la responsabilidad del levantamiento censal por sus atribuciones ejecutivas lo mismo que técnicas, las que cumplió con cerca de 100 empleados entre personal de planta y técnicos contratados especialmente para la obra censal.

Sus funciones, lo mismo que las del Secretario General de este organismo, se hallan estipuladas en el Decreto 1.242, anteriormente transcrito.

c) Las Comisiones Provinciales.

Conviene recordar para mejor comprensión de esta organización censal, que según nuestra división político-administrativa, el territorio del país se divide en Provincias, éstas en Departamentos, los que se subdividen en Comunas y éstas a su vez en Distritos.

En cada una de las Provincias actuó una Comisión Provincial del Censo, siendo por lo tanto veinticinco estos organismos que tuvieron por función la supervigilancia del cumplimiento del Censo en su respectiva jurisdicción. Fueron presididas por el Intendente de la Provincia y estuvieron compuestas por ciudadanos prestigiosos y conocedores del territorio provincial.

Específicamente su labor fue la de velar por el funcionamiento satisfactorio de las comisiones comunales del censo. Para cumplir con más eficacia esta tarea, los Gobernadores actuaron ante las comisiones comunales de sus departamentos en calidad de delegados de la respectiva comisión provincial. Esta organización facilitó grandemente la observación correcta del desarrollo del trabajo en las comisiones básicas del censo.

d) Las Comisiones Comunales.

Las Comisiones Comunales revistieron particular importancia por ser las ejecutoras directas del censo. Aún cuando no existe legislación al respecto, tradicionalmente las Municipalidades atienden al levantamiento del censo en el territorio de su jurisdicción, debido a que siempre se ha considerado tácitamente que dichas corporaciones prestan ayuda valiosa por el conocimiento de su región y por el contacto permanente con los habitantes, lo que inspira la confianza necesaria en la realización de

los censos. Sabido es que de los resultados del censo depende la composición numérica de la Cámara de Diputados y de las Municipalidades. Es el censo, por este motivo, una actividad eminentemente democrática. A su levantamiento se incorporan las municipalidades, en la práctica, como células vivas de la nación y cuerpos de elección popular. La experiencia ha demostrado que los censos contribuyen a mantener latente en el sentimiento público el deber primordial que tienen las municipalidades de preocuparse por el bienestar de sus gobernados. El progreso de la comuna está íntimamente relacionado con los resultados del censo. Su evaluación demográfica, la medición de otros factores de su estructura, hacen que la compulsión y planificación se presenten lógicamente como necesidad atendible por parte de las municipalidades y del interés nacional. En este sentido las municipalidades han conseguido, especialmente en los grandes centros urbanos, aprovechar su aporte directo a la obra del Censo para la ampliación y mejora de las estadísticas municipales.

El número de comisiones comunales que atendió en el país al empadronamiento censal ascendió a 287, o sea, una por cada comuna. Además fueron múltiples las subcomisiones que actuaron en las regiones apartadas de las cabeceras comunales, lo mismo que en ciertos centros poblados de importancia, tales como los grandes minerales de cobre y salitreras.

Más del 80% de las comisiones comunales habían quedado instaladas para el mes de Noviembre de 1951. Ya desde el 27 de Octubre se había establecido el primer contacto censal entre la Dirección General de Estadística y las comunas, con el envío del Reglamento del Censo a los Alcaldes de las municipalidades. La Secretaría General acompañó tal envío de una circular de Instrucciones que incluía el procedimiento que debía emplearse para constituir de inmediato las comisiones comunales. El 20% restante quedó instalado en el mes de Diciembre.

e) Los Jefes de Distrito.

Estos debían ser los directores censales en su distrito. Consistían sus funciones, por lo mismo, en asegurarse de la exactitud en la demarcación de las zonas de empadronamiento, corrigiendo los errores o deficiencias que en estas demarcaciones pudieran presentarse. En el curso del levantamiento, estaban obligados a velar por el fiel cumplimiento del trabajo del empadronador, cuidando de que no quedaran núcleos de población o partes territoriales sin censar. Terminado el empadronamiento, debían emprender una tarea complementaria: hacían el resumen del censo de población de su distrito, por sexo, teniendo como base los resultados anotados en la cédula. Y finalmente, debían dejar constancia escrita, en los casos en que hubieren quedado partes sin censar, exponiendo la naturaleza de las dificultades que los empadronadores habían encontrado en el cumplimiento de su labor.

El valor específico de estas funciones hizo que los organismos directivos del censo tuviesen especial cuidado en la designación de los Jefes de Distrito, sobre los cuales reposaba el censo en su labor de levantamiento. Las Comisiones Comunales fueron instruídas para que la designación de Jefes de Distrito recayera en personal idóneo, entre cuyas condiciones se hallaba la de que conocieran perfectamente el territorio en que debían actuar. Los Jefes de Distrito recibieron, además, cursos especiales sobre el censo, y ellos, a su vez, colaboraron con el grupo de instructores censales de las comunas en la preparación de empadronadores. De esta manera quedó asegurada la eficacia de su labor.

El número de jefes de distrito alcanzó en el país a 2.562.

f) Los Visitadores Zonales.

La tarea de supervigilancia del cumplimiento del plan censal fue actividad a la que se puso especial acento por parte de las directivas nacionales del censo. El cumplimiento uniforme del censo, en cuanto a la aplicación de sus métodos, lo mismo que la necesidad de prevenir retrasos en el desarrollo del plan censal, hicieron que la Directiva designara Visitadores Zonales, cuya misión era la de uniformar procedimientos de trabajo y de interpretación de conceptos censales.

g) Los Inspectores Provinciales de Estadística.

Estos funcionarios de planta de la Dirección General de Estadística, que son veinticinco, uno por cada provincia, tuvieron una labor específica en la preparación y levantamiento del censo. Se les encomendó la tarea de supervigilancia del trabajo censal en el territorio de su jurisdicción, como asesores de la comisión provincial del censo. Resolvían consultas de las comisiones comunales para la mejor interpretación de las orientaciones censales. Actuaban en las comunas allí donde lo requería el trabajo censal, bien por los problemas que se le presentaban a éste o por el retraso del mismo. Cooperaron con los Inspectores censales en la preparación de empadronadores, y en general, fueron eficaces orientadores de la tarea censal en el radio de sus provincias.

h) Los Empadronadores

Existe en Chile la costumbre de que los empadronadores presten sus servicios al censo sin remuneración. El decreto con fuerza de ley N° 325, de 25 de Julio de 1953, que reglamenta la estadística nacional, establece en su artículo 23 lo siguiente:

“Para los efectos de la preparación y levantamiento de los censos oficiales, regionales y nacionales, el Servicio podrá requerir por medio de la superioridad correspondiente la participación activa de cualquier funcionario de organismos fiscales, semifiscales, de administración autónoma, municipales, fuerzas armadas y carabineros”.

En las municipalidades, esta disposición engloba a un personal de administración numeroso y apto por el conocimiento de la región para el cumplimiento de esta tarea. Aunque en este mismo decreto el supremo gobierno estipula sanciones para los remisos a cumplir la función, no se da el caso de que ellas se apliquen. Hay un sentimiento cívico por la empresa censal, que cubre a todo el país. Es necesario decir que este ejercicio contribuye a educar a la población por el amplio margen de conocimientos que un censo trae de suyo.

El XII Censo General de Población y I de Vivienda se hizo con sesenta mil empadronadores, número que fue suficiente para el levantamiento total.

Los empadronadores fueron elegidos por las comisiones comunales del censo. Su adiestramiento estuvo a cargo de los órganos directivos a través de los instructores censales, los inspectores provinciales de estadística y los jefes de distrito. Recibían, además, las permanentes instrucciones de las propias comisiones comunales, las que habían a su vez recibido adiestramiento de los instructores censales, de los inspectores provinciales de estadística y de los visitadores zonales. Se pudo contar así con un personal capacitado para el empadronamiento censal, responsable de la tarea que se le había encomendado. Debido a la intensa labor a que fueron sometidos en la etapa preparatoria del censo, los secretarios de las comisiones comunales fueron bonificados por las directivas nacionales del censo. Con todo, cuando estos funcionarios debían dedicar varios meses a

este trabajo, se hizo usual que fuesen pagados con fondos de las propias municipalidades.

La actividad del empadronador tuvo lugar dentro de la "zona de empadronamiento", la fracción más pequeña del plan censal, geográficamente localizada para que pudiera ser empadronada, a más tardar en el curso del día. Las zonas de empadronamiento le eran fijadas a cada empadronador por la comisión comunal, y ellas estaban estructuradas en tal forma que el máximo de personas que podía empadronar no pasaba de 100. Esta misma confeccionaba los "croquis de zona" siguiendo las bases de la cartografía censal. El "croquis de zona" era la guía topográfica de que se valía el empadronador para su trabajo censal.

Con anterioridad al recuento, los empadronadores recorrían la zona que les correspondía censar. Provistos del croquis de zona, establecían la identidad de las indicaciones estampadas en él, haciendo sobre el terreno las enmiendas del caso. Esta labor se verificó por lo menos en el 90% del territorio censal, cinco días antes del censo, o sea, el 19 de Abril. Los restantes lo hicieron en los días subsiguientes.

Ya para el 24 de Abril, día del censo, los empadronadores estaban familiarizados con la zona en que debían actuar. Iban provistos, además, de la "Hoja de control del empadronamiento", destinada a establecer por su coordinación con la cédula, la integridad del empadronamiento.

Las medidas para inmovilizar a la población el día del censo no son empleadas en Chile, por no corresponder a la modalidad del país. Para comodidad de los habitantes, en determinadas circunstancias, la cédula se distribuyó a domicilio previamente al levantamiento censal propiamente dicho, es decir, con unos pocos días de anticipación al censo, los prudentes para que no hubiese olvido o pérdida de documentos y hubiese tiempo, a la vez, de llenar el cuestionario solicitado.

En estos casos el empadronador debía cerciorarse de si el jefe de familia u otra persona de la vivienda estaba en condiciones de llenar por sí mismo la cédula. En los casos en que esto no fuese posible, el empadronador tomaba para sí la tarea de solicitar los datos llenando correctamente la cédula. El día del censo, al verificar la recolección de las cédulas, el empadronador tenía la oportunidad de revisarlas, completando aquellas que no lo habían sido o solicitando las aclaraciones del caso en las omisiones o errores que pudieran presentarse, lo mismo que en las situaciones en que la persona fuese remisa a contestar a la encuesta.

La "Hoja de control del empadronamiento" puso en evidencia su utilidad en los objetivos siguientes: (1) establecer el orden seguido por el empadronador en el recorrido de su zona para el empadronamiento de la población y la vivienda; (2) servir para la comprobación de la totalidad del empadronamiento en cuanto a la inclusión de todas las unidades de edificios y viviendas de la zona; (3) conocer el número y tipo de los edificios de la zona, inclusive los usados para fines distintos a la habitación, y (4) obtener rápidamente un resumen preliminar de los resultados del censo de población y del número de unidades de edificios y viviendas de la zona.

El conjunto de estas medidas tendía a reducir al mínimo el margen de error.

5.—SIMULTANEIDAD DE LOS CENSOS

Los censos de población y vivienda fueron levantados simultáneamente. El concepto de "familia censal" establecía de hecho esta unión íntima. Por "familia censal" se entendió el conjunto de personas, generalmente vinculadas por parentesco, que hacen vida en común, bajo un mismo techo. El jefe de familia, los parientes que viven con él, o que participan de esta vida en común por razón de trabajo, los empleados domésti-

cos, los allegados, constituían para los efectos del censo la familia censal. Quedaban incluidas las personas que habían alojado la noche anterior al censo en la vivienda, aun cuando ésta no fuera su residencia habitual, debido a que el recuento se refería al censo de facto, o sea, a los habitantes en el sitio en que pernoctaron en la noche anterior al 24 de Abril. Además, en el concepto de "familia censal" entraron también las personas que comparten las piezas ocupadas por la familia o que disponen de piezas separadas en la misma vivienda, pero que toman sus comidas con la familia. Los pensionistas quedaron incluidos en esta última categoría, siempre que no pasaran de cinco. Las personas que vivían solas y los inquilinos que ocupan piezas separadas en la vivienda, pero que no comparten las comidas de la familia, fueron consideradas, independientemente de su número, como familias censales por sí mismas.

No se incluyeron como miembros de la "familia censal" los parientes u otras personas que habitualmente conviven con la familia, pero que estuvieron ausentes desde antes de las doce de la noche del 23 de Abril. Si alguna de esas personas, sin embargo, salió después de esta hora o pasó la noche fuera de la vivienda, por razón de trabajo nocturno o por cualquier otra causa, se la empadronó como miembro de la "familia censal".

En cuanto dice relación al "grupo no familiar", la simultaneidad del empadronamiento de población y vivienda tuvo efecto igualmente. Por "grupo no familiar" se tuvo el conjunto de personas que viven sin constituir "familia censal", pero que hacen vida en común, por causas de salud, instrucción, trabajo, reclusión o por razones religiosas, militares u otras.

Los hospitales, colegios, campamentos, cárceles, conventos, hoteles, cuarteles u otras unidades de este carácter, constituyeron, pues, para los efectos del censo de población, el "grupo no familiar". Por vivienda se entendió el recinto habitado por una "familia censal" o por un "grupo no familiar". Podía ser una pieza o un conjunto de piezas destinadas para habitación, siempre que estuviesen provistas de entrada independiente o facilidades de cocina propia, o ambos requisitos a la vez. Por edificio, aunque no se trataba de un censo de este carácter, se señaló toda construcción, cualquiera que sea su importancia, su material o destino, sirviera o no de habitación. Podría estar destinado a fines industriales, comerciales u otros que no fueran los de vivienda. El edificio podía estar por terminarse o en reparaciones, pero también podía estar destinado a vivienda y contener varias viviendas o una sola. En este último caso, la vivienda coincidía con el edificio.

6.—LOS PRE-CENSOS

Con el fin de ubicar y enumerar la vivienda y adiestrar al personal en la localización de las zonas, se realizaron pre-censos de vivienda, en centros poblados de tipo urbano. Entre estos recuentos merece citarse el que tuvo lugar en la segunda semana de Enero (1952) en las comunas de la provincia de Santiago. Entre los que se hicieron en ciudades importantes, son mencionables también los de Concepción y Valparaíso.

Las comisiones comunales dirigieron la encuesta. Para esta labor fueron utilizados tres tipos de formularios: uno especial, que contenía: (a) ubicación; (b) destinación y número de las viviendas por distritos, y (c) número de habitantes por vivienda. El segundo, complementario del primero, distinguido con el nombre de "Cuadro 1", especificaba: (a) nombre y categoría de la entidad (ciudad, pueblo, aldea, caserío, fundo, etc.); (b) número de zonas por distritos y (c) número de edificios y viviendas dentro de cada zona. El tercero, complementario a su vez de los anteriores, señalado como "Cuadro 2", abarcaba: (a) límites territoriales de zona

por distritos, y (b) número de edificios y viviendas, según esos límites territoriales.

En los pre-censos se utilizaron asimismo dos tipos de material de referencia: (a) la lista de entidades de población, según el censo de 1940, lo que permitió la confrontación con la realidad actual y (b) los roles de avalúo de Impuestos Internos para esa misma confrontación, lo mismo que para evitar omisiones.

Los resultados de esta tarea pueden considerarse satisfactorios, ya que se lograron los siguientes objetivos, que las Comisiones Comunales cumplieron debidamente: (1) fueron ubicadas en los planos de los distritos las entidades de población; (2) se determinaron las zonas de empadronamiento, por los siguientes conceptos: (a) límites; (b) localización por accidentes de terreno, deslinde de propiedades, calles, esteros, cordones de cerros, ríos, canales de riego u otros signos de referencia; (3) distinción clara de la zona con otras adyacentes; (4) conocimiento de las distancias dentro de la zona; (5) densidad de población, y (6) tamaño de la zona, de modo que pudiera recorrerse por un solo empadronador en el día del censo.

Los límites de las entidades de población debían coincidir con el contenido de la encuesta (habitantes y viviendas por ubicación, de una parte, y por límites territoriales, de otra), lo que sirvió para comprobación de la exactitud del trabajo, y para evitar duplicidad u omisión de fracciones territoriales.

Estas labores de prueba sirvieron también como una de las bases que se tuvieron en cuenta para el cálculo del número de empadronadores que requería el recuento censal en todo el país.

Los pre-censos permitieron el adiestramiento de personal, la preparación de la ciudadanía para la obra del censo y la no menos importante de la colaboración de las instituciones nacionales a ese mismo propósito. Carabineros de Chile y Fuerzas Armadas (marina y ejército) se distinguieron en estas jornadas preparatorias del censo.

7.—LA ZONA

La Zona fue la división básica censal del país, Constituye la fracción territorial más pequeña del censo. Ella se trazó sobre el propio esquema de la división territorial del país. Dentro de las provincias, que se dividen en Departamentos, Comunas y Distritos, el plan censal desplegó su propio esquema de Zonas. El distrito, la célula de la formación comunal, y el territorio más pequeño de la división del país, sirvió de centro básico para la creación de la Zona. Cada distrito fue sub-dividido en Zonas de empadronamiento, tantas como fuese su extensión. La dimensión de la Zona atendía a dos conceptos: (a) que fuese para el trabajo de un solo empadronador, y (b) que éste pudiera realizar su función en un solo día (en el día del censo). La comuna quedó completamente abarcada por la red de Zonas de empadronamiento, trazada sobre sus distritos. Los distritos quedaron cruzados por Zonas completas. Ninguna Zona sobrepasó el límite de su distrito, para invadir un distrito colindante o vecino. Se tuvo el cuidado de que ninguna vivienda perteneciera a dos Zonas a la vez.

En las áreas rurales, en que la dispersión de las viviendas es grande, el tamaño de la Zona se determinó por los factores de distancia y de tiempo. Esta situación es extrema en las regiones desérticas y en los sectores cordilleranos. En las áreas de gran aglomeración, la Zona adquirió un tamaño proporcional, de acuerdo con la agrupación de las viviendas y la densidad de población.

En las ciudades, la manzana o parte de ella fue elegida como la Zona. Cuando el número de viviendas era muy grande, la manzana fue dividida en dos o más Zonas. En ciudades como Santiago, Concepción, Valparaíso, Viña del Mar, etc., se presentó el caso de que un solo edificio pu-

do constituir por sí mismo una Zona, y a veces dos y más. Ello era lógico, por el número de viviendas que contienen los grandes edificios de departamentos, los colectivos, los conventillos y otros de la misma naturaleza.

La vivienda de la "familia censal" fue caracterizada por: (1) casa unifamiliar (casa de cité, de pasaje, bungalow, chalet); (2) departamento o pieza (sólo pieza completa); (3) departamento en edificio; (4) pieza de conventillo; (5) rancho, ruca, choza; (6) vivienda callampa; (7) vivienda provisoria (mejora, casa de emergencia); (8) casa de temporada (refugio, etc.).

Cada vivienda del "grupo no familiar" fue considerada como una sola Zona de empadronamiento (Reglamento del Censo, Art. 36). Este tipo de vivienda, perfectamente determinado por su naturaleza, su ubicación y destino, comprendía: (1) hotel; (2) residencial o pensión; (3) internado; (4) convento o monasterio; (5) hospital, clínica, sanatorio, open-door, casa de socorro, etc.); (6) cuartel (militar o de carabineros); (7) cárcel, penitenciaría, reformatorio, etc.; (8) campamento (pieza de soltero, mediagua de fundo, buque de campamento, campamento de gitanos, etc.); (9) buque de la armada; (10) buque mercante; (11) otras embarcaciones (lanchones, chatas, pontones, yates, veleros, diques, etc.); (12) hospederías; (13) otros (estación meteorológica, estación de radio, carpa, faro, bocamina, cueva, etc.).

En las viviendas del "grupo no familiar" podía darse el caso de la presencia de "familias censales", lo que fue claramente determinado para los efectos del censo.

Las viviendas del "grupo no familiar" fueron encomendadas, para el empadronamiento, a quienes ejercían en ellas la rectoría del establecimiento. Los comandantes, jefes, directores o administradores de tales unidades, por el propio conocimiento y la responsabilidad sobre las mismas, cumplieron en ellas las funciones de Jefes del Censo, dirigiendo el diligenciamiento de la encuesta censal.

Allí donde se ejercían funciones de movilidad ciudadana (ramos marítimo, ferroviario, aéreo, etc.), las Comisiones Comunales fueron encargadas del empadronamiento, lo mismo que del correspondiente a la población que no alojó en ninguna parte la noche del 23 de Abril de 1952.

El buque que se encontrara fondeado o navegando en aguas territoriales chilenas la noche anterior al censo, fue considerado como una Zona censal. Los trenes y aviones que transportaron pasajeros esa misma noche, quedaron constituidos, igualmente, cada uno como una Zona censal.

En cuanto a las reducciones indígenas, que constituyen "Zonas especiales" de empadronamiento, éste se hizo por las Comisiones Comunales de aquellas regiones en que existe tal forma de centros poblados y de agrupaciones de la vivienda.

8.—LA CEDULA

El proyecto definitivo de cédula, aprobado por la Comisión Directiva y sometido a prueba en los numerosos pre-censos, incluye en una sola hoja el censo de población y el censo de vivienda. Fue confeccionado para servir simultáneamente al empadronamiento de la "familia censal" y del "grupo no familiar". La cara principal de la hoja está destinada al cuestionario de población y vivienda; en el respaldo se anotan las instrucciones básicas para que las respuestas sean correctas.

La encuesta está dividida en tres partes indicadas por las secciones A, B y C, la primera destinada a la ubicación geográfica, la segunda a las preguntas sobre población, y la tercera a las relativas a la vivienda.

En el encabezamiento de la cédula va la sección de la ubicación geográfica (Sección A). Incluye tres informaciones básicas que sirven lo mismo para el censo de población que para el de vivienda:

- (1) dirección domiciliaria de la "familia censal" o del "grupo no familiar";
- (2) número de la cédula, y
- (3) nombre del empadronador. La dirección domiciliaria abarca:
 - (a) lugar o localidad (entidad de población);
 - (b) provincia;
 - (c) departamento;
 - (d) comuna;
 - (e) distrito, y
 - (f) especificación de la zona, según sea ésta, urbana o rural.

El número de la la cédula va acompañado de la discriminación:

- (a) "familia censal", o
- (b) "grupo no familiar".

En cuanto al nombre de quienes intervinieron en el empadronamiento, incluye:

- (a) el nombre del empadronador y del jefe de distrito, y
- (b) la dirección domiciliaria de ambos.

La parte destinada al cuestionario del censo de población. (Sección B) engloba tres conceptos especiales:

- (1) características biológicas y sociales;
- (2) características educacionales, y
- (3) características económicas de la población. El primero averigua el nexo con el jefe de familia, el estado civil, la nacionalidad y el lugar de nacimiento; el segundo, el alfabetismo, la clase de instrucción (incluyendo instrucción militar) y la asistencia escolar, y el tercero, la categoría económica, la clasificación de la población por activa e inactiva, la ocupación habitual, la rama de actividad económica y la posición ocupacional.

El conjunto del cuestionario alcanza a diez y siete preguntas. En el censo de 1940, la cédula tuvo veintidós preguntas. La reducción fue lograda sin perder de vista la naturaleza nacional del censo ni lo fundamental de las recomendaciones de COTA, para propender a la comparabilidad de los resultados censales con los demás países de América.

Las preguntas están numeradas de 1 hasta 17. Debajo de cada pregunta, a manera de guía, van consignadas en resumen las instrucciones básicas para su diligenciamiento correcto.

La encuesta total es la siguiente:

- (1) nombre y apellido;
- (2) parentesco o relación;
- (3) sexo;
- (4) edad (los menores de un año en meses);
- (5) estado civil;
- (6) nacionalidad;
- (7) lugar de nacimiento;
- (8) religión;
- (9) instrucción (sabe leer si o no);
- (10) clase de instrucción (último curso aprobado);
- (11) asistencia escolar (6 años y más);
- (12) instrucción militar;
- (13) defectos físicos (ciegos y sordomudos);

- (14) categoría económica;
- (15) ocupación habitual;
- (16) rama de actividad económica, y
- (17) posición ocupacional.

La fracción relativa a la vivienda (Sección C), colocada en la parte inferior de la cédula, reúne tres conceptos básicos: (1) allegar antecedentes estadísticos censales que sirvan al estudio y solución de los problemas de la vivienda en Chile; (2) enumerar la vivienda por su cantidad y calidad, según su localización, y (3) reducir las preguntas a la situación de la vivienda, o sea, a hechos concretos, de modo que en gran parte se referían a respuestas pre-establecidas, lo que facilitó notablemente la encuesta.

El cuestionario fue reducido a diez preguntas básicas que dieron satisfacción a estos propósitos. Estas preguntas, igualmente numeradas, son las siguientes:

- (1) categoría de la vivienda (tipo de vivienda);
- (2) piezas destinadas a la habitación dentro de la vivienda;
- (3) número de camas;
- (4) material predominante en la construcción (muros, techos, pisos);
- (5) abastecimiento de agua;
- (6) servicio sanitario;
- (7) alumbrado;
- (8) cocina;
- (9) tenencia, y
- (10) arriendo mensual.

La cédula cumplió su objetivo. Todas las preguntas fueron respondidas, comprobándose que fueron formuladas en un lenguaje comprensible para la gran mayoría de las personas. Tanto en la revisión como en la codificación no fue difícil, en los casos dudosos, corregir errores a través de la relación existente entre unas respuestas y otras que se complementan o excluyen.

9.—EL CONCEPTO DE URBANO Y RURAL

Para los efectos del censo se entendió por área urbana del país: (a) aquella que está integrada por los centros poblados de cierta importancia demográfica y administrativa, generalmente cabeceras de comunas; (b) los centros poblados que sin tener categoría de ciudad o pueblo cuentan con servicios públicos o municipales suficientes para darles, funcionalmente, características urbanas, y (c) a causa de no haberse establecido la diferenciación de las llamadas "zonas rurales no agrícolas", algunos minerales y centros industriales de esas zonas, que cuentan con los mencionados servicios públicos (Chuquicamata, María Elena, Pedro de Valdivia, Sewell y Victoria). Por oposición, el área rural fue aquella de los centros poblados que carecen de dichos servicios, cuya población depende fundamentalmente de la producción primaria.

10.—CONCEPTOS BASICOS SOBRE CARACTERISTICAS ECONOMICAS DE LA POBLACION

a) Las características económicas.

Las características económicas de la población, como se ha dicho, se reunieron en cuatro preguntas interdependientes: (a) categoría econó-



mica; (b) ocupación habitual; (3) rama de actividad económica, y (d) posición ocupacional.

Los conceptos que se tuvieron para cada una de ellas son los siguientes: 1.—**Categoría:** Se entendió por tal, la situación o calificación de la persona censada como económicamente activa o inactiva. 2.—**Ocupación habitual:** El nombre o especificación del oficio, profesión, arte, ocupación o el de su actividad económica habitual, cualquiera que fuese. En los casos en que la persona censada ejercía más de una ocupación, debía señalar únicamente la principal, según dos criterios; (a) el de tiempo empleado, y (b) el rendimiento económico. 3.—**Rama de la actividad económica:** La clase de establecimiento en que la persona censada estaba trabajando en el momento del censo o en el que trabajó antes de quedar cesante. El establecimiento podía ser una industria, un negocio, un mineral o mina, una empresa, un fundo, etc., pero siempre se debía indicar como rama de actividad económica, y no con el nombre comercial o administrativo del centro de trabajo. 4.—**Posición Ocupacional:** Es la situación de la persona empadronada con relación a su ocupación principal, según sea empleador, trabajador por cuenta propia, empleado, obrero, empleado doméstico o familiar no remunerado, (pariente colaborador).

Por empleador se entendió la persona natural o jurídica que tiene a su cargo por cuenta propia la explotación de una entidad económica en la que trabajan obreros o empleados, cualquiera que sea su número. El empleador puede ser el único dueño o ser socio. El jefe de familia no entró en la categoría de empleador por el sólo hecho de ocupar empleados domésticos. El trabajador por cuenta propia es la persona censada que trabaja sola o asociada con otras personas, pero que no tiene empleados ni obreros a su servicio y no depende de ningún patrón. El familiar sin sueldo que trabaja como colaborador en una faena económica, de cualquier naturaleza o importancia, es aquel que ayuda a un pariente en su actividad económica sin recibir remuneración en dinero o especies. En este caso, las prestaciones por razones de parentesco no se consideraron sueldo o salario, y por lo tanto, quién estuvo en estas condiciones no fue considerado como empleado ni como obrero.

b) La población activa e inactiva.

Se definió como población económicamente activa aquella constituida por personas de uno y otro sexo que ejercían una actividad económica (trabajo, ocupación, profesión, oficio, etc.), que producía bienes o servicios en el momento del censo. La calificación de activa se refería a la actividad económica fundamental corrientemente remunerada, con cuyo producto en dinero o en especies la persona atiende a la satisfacción de sus necesidades y a las de quienes dependen directamente de ella. Esta dependencia económica podía ser por vínculos de carácter legal o simplemente moral e indirectamente por los lazos establecidos dentro de la sociedad políticamente constituida.

Por población económicamente inactiva fue indicada aquella que por razones de orden biológico y social carece de la capacidad necesaria para ejercer una actividad económica, por cuya causa sus necesidades individuales (alimentación, habitación, educación, etc.), son satisfechas por otras personas, parientes o no, de las cuales dependen y en subsidio, por el Estado.

En Chile el límite inferior de la población activa, en ciertos aspectos legales del trabajo, es la edad de los catorce años, ciclo básico en el que termina la obligatoriedad de la educación primaria. En la práctica el empadronamiento registró igualmente a las personas menores de esa edad que ejercen determinadas actividades económicas (casos que habitualmen-

te son más frecuentes en la agricultura), siempre que recibieran remuneración durante cierto período del año. El límite superior, para la denominación de población activa, generalmente es aquel señalado para la jubilación o retiro.

Las personas dedicadas a quehaceres del hogar y los estudiantes figuraron dentro de la población inactiva, con la única excepción de aquellas cuotas de esta población que ejercen, además, una ocupación remunerada como medio de arbitrar una ayuda económica para ellas o para las personas que están bajo su dependencia, caso en el cual entraron a formar parte de la población activa. Los desocupados o cesantes, que en el censo de 1940 fueron incluidos dentro de la población inactiva, quedaron incorporados ahora a la población activa, merced a la interpretación hecha por los organismos internacionales especializados, a consecuencia de que su alejamiento del trabajo se supone momentáneo o transitorio. Debido a que existe igual recomendación para incluir en la población activa a las personas que buscan trabajo por primera vez, se consideró que, a pesar de que parece más acorde con las características chilenas agregarlas a la población inactiva, por la índole económica del país, no habrá dificultades para su inclusión dentro de la población activa, siempre que se las acompañe de su especificación concreta.

De esta manera la población inactiva, según la categoría quedó determinada por: (a) quehaceres del hogar; (b) estudiantes; (c) rentistas; (d) jubilados; (e) inválidos y presos, y (f) niños y ancianos, y para algunos estudios, los que buscan trabajo por primera vez.

11.—PREPARACION DEL PERSONAL

Los organismos directivos del censo debían atender a la preparación del personal que iba a poner en práctica las normas del plan censal en las comunas, en la esfera del empadronamiento. Para cumplir esta misión fueron instruidos por la oficina central del censo (Comisión Directiva y Secretaría General) los inspectores provinciales de Estadística, los visitantes zonales y los jefes de propaganda censal en las comunas. Las comisiones comunales designaron a su vez los grupos de instructores, los que fueron encargados del adiestramiento de empadronadores. Estos grupos de instructores capacitaron a los jefes de distrito, a quienes correspondió supervigilar la aplicación correcta del plan que los empadronadores debían cumplir en las zonas de su jurisdicción. El material básico que sirvió para la instrucción fue de tres tipos: (a) el **Manual del Empadronador**; (b) las **Pautas básicas y Calendario del Levantamiento Censal**; y (c) la **Cédula Especial** para el entrenamiento de empadronadores.

Para atender al perfeccionamiento de la preparación del personal se creó el Instituto Censal, que tuvo por objeto dar las últimas normas, por medio de breves cursos e instrucciones, a los directores del censo en las provincias. Con el objeto de cumplir este propósito, el Instituto Censal se reunió en Santiago, durante seis días de la primera quincena de Marzo de 1952. Lo integraban los inspectores provinciales del censo. El plan de trabajo desarrollado incluía: (a) instrucción al personal directivo del censo; (b) balance de la etapa preparatoria cumplida; (c) estudio y adopción de las medidas conducentes al levantamiento censal; (d) análisis del fundamento técnico de los cuestionarios y documentos del plan censal, lo mismo que de las pautas para su aplicación, y (e) uniformidad del procedimiento de la operación censal en todo el país.

La exposición de las materias citadas estuvo a cargo de los señores Luis Cárcamo Cantín, Carlos Barrales, Alberto Arca Parró, Humberto Abrahamsohn Waldauer y Omar Rojas.



Cursos efectuados a los funcionarios que se hicieron cargo de las asesorías provinciales.

El doctor Alberto Arca Parró, quien había colaborado en calidad de Experto Estadístico de las Naciones Unidas en las tareas del Instituto, dice en informe a este organismo sobre los resultados de las labores que se llevaron a cabo:

“Por la actitud siempre entusiasta y cooperativa de los funcionarios regionales que participaron en el Instituto; por la oportunidad que se tuvo para el debido esclarecimiento de distintas cuestiones de importancia técnica y, sobre todo, por la experiencia docente que adquirieron, quienes, a corto plazo, habían de capacitar a los jefes de empadronamiento en sus respectivas jurisdicciones, considero que los resultados fueron francamente satisfactorios y alentadores. Prueba de ello es la forma eficiente en que dichos funcionarios, más tarde, seleccionaron y prepararon a sus colaboradores inmediatos, para que éstos, a su vez, capacitaran a los empadronadores”.

Clausurados los trabajos del Instituto, el personal directivo que había asistido a ellos tuvo la misión de llevar el espíritu del Instituto a todo el organismo censal. Reuniones similares a las del Instituto fueron efectuadas, en cumplimiento de esta disposición, en las capitales de las provincias, lo mismo que en la mayoría de las comunas. La preparación del personal de instrucción y la capacitación del numeroso que debía intervenir en las tareas directivas y el empadronamiento censal, recibieron de esta manera su impulso definitivo, asegurando la bondad del levantamiento.

A mayor abundancia la Secretaría General capacitó, mediante cursos especiales, a más de 40 funcionarios de la Dirección General de Estadística. A ellos fue encargada, principalmente, la labor de instrucción de los Empadronadores de las Comunas de Santiago y sus alrededores.

12.—MANUAL DEL EMPADRONADOR

Las normas adoptadas en el plan censal fueron reunidas y expuestas en forma sencilla y fácilmente comprensible en un manual, destinado a orientar a los empadronadores en su labor. En la práctica, este Manual fue la guía para el personal del censo, desde las esferas directivas de él en las provincias, hasta las comisiones comunales, jefes de distrito y empadronadores. Sirvió de texto a los instructores del censo, contribuyó a la propaganda entre la población sobre los propósitos y fundamentos del mismo y fue un instrumento apreciable para establecer la unidad de criterio en todo el país, en cuanto al levantamiento censal. Fue asimismo el texto de consulta para resolver rápidamente, sobre la marcha del trabajo, innumerables problemas y dudas durante la etapa preparatoria del censo.

Este manual, del que se imprimieron y distribuyeron ochenta mil ejemplares, consta de sesenta y cuatro páginas y diez ilustraciones gráficas e incluye nueve capítulos, el primero de los cuales está destinado a suministrar una explicación básica de la importancia que tienen los censos en la vida de una nación y lleva por título, **Porqué y para qué se hacen los Censos**; el segundo, referente a la **Organización Censal**, presenta toda la estructura que fue estudiada para asegurar el levantamiento censal; en el tercero se explican las funciones que corresponde llevar a término al empadronador; el cuarto se detiene en la especificación de las instrucciones generales para el levantamiento del censo; el quinto se destina a destacar las características de la entrevista para el empadronamiento; el sexto sirve de complemento al anterior y se relaciona con el procedimiento que debía seguirse para el empadronamiento de la población y de la vivienda; en el séptimo se incluye una explicación de los principales documentos censales; en el octavo se suministran las instrucciones especiales para la anotación correcta de los datos en la cédula, y el noveno determina los procedimientos que debían adoptarse terminado el empadronamiento de la población.

13.—CEDULA ESPECIAL

La **Cédula Especial** es un documento complementario que también sirvió de base a la misión de los instructores del censo. Iba destinada a servir de modelo previo en el entrenamiento de los empadronadores. Es una cédula común y corriente, pero marcada con una faja distintiva con el objeto de circunscribirla a su función específica de adiestramiento. En la práctica este modelo contribuyó a familiarizar a los empadronadores con la cédula, el manejo de ésta y la interpretación correcta de las preguntas contenidas en la encuesta censal.

14.—PAUTAS BASICAS Y CALENDARIO DEL LEVANTAMIENTO CENSAL

Este folleto debe considerarse como uno de los materiales básicos más importantes, junto con el Manual, para la tarea que realizaron los instructores censales. Circuló profusamente, en número cercano a los ochenta mil ejemplares, a través de todo el organismo censal, desde el personal dirigente hasta el de empadronadores. Al lado de las normas básicas para la preparación, selección y distribución de los empadronadores y participación del personal dirigente en el levantamiento, se establece el calendario que debe regir en estas tareas y se consignan las disposiciones que deben cumplirse el día del Censo, lo mismo que los procedimientos inmediatamente posteriores a éste.

El folleto consta de diez y siete títulos: (1) normas para la desig-

nación de empadronadores; (2) directivas sobre la preparación de empadronadores; (3) manera de formar los instructores censales en la comuna; (4) forma de la participación especial de profesionales; (5) tipo de instrucción que deben recibir los empadronadores; (6) manejo correcto del Manual del Empadronador; (7) procedimiento para la asignación de zonas de empadronamiento; (8) formas y fechas de convocatoria a los empadronadores; (9) normas sobre la participación de los inspectores provinciales del censo en el levantamiento censal; (10) análisis de las disposiciones reglamentarias de orden legal para el empadronamiento de la población; (11) obligaciones de los funcionarios del censo en relación con el Manual del Empadronador; (12) especificación de los casos de "empadronamiento especial"; (12) grupo no familiar, reducciones indígenas, población móvil, etc.); (13) reglas que deben seguirse para la entrega del equipo censal (documentos censales) a los empadronadores y para la fijación del calendario del levantamiento censal; (14) instrucción sobre la campaña de divulgación censal; (15) normas sobre el funcionamiento de las oficinas del censo en las comunas; (16) procedimientos que deben regir para la devolución de las cédulas ya diligenciadas (y demás documentos) a las comisiones comunales del censo, y (17) reglas que deben ser aplicadas en la revisión de las cédulas por las comisiones comunales del censo y en la centralización del material censal en las oficinas de la Secretaría General.

15.—LA PROPAGANDA CENSAL

El plan de propaganda censal, aprobado por la Comisión Directiva, dividió sus actividades en tres grandes sectores: (a) la prensa; (b) la radio, y (c) el cine. A ello se agregó el sistema de propaganda gráfica y escrita (afiches, letreros, volantes, etc.). El plan preveía asimismo, la colaboración de la tribuna, la cátedra, el profesorado de la instrucción primaria, los redactores de prensa, los artistas y dibujantes, la aviación, etc. De esta manera, los medios de difusión oral, escrita y gráfica fueron empleados para despertar en la población la conciencia de la importancia del censo.

En el mes de Noviembre de 1951 el plan empezó a ser aplicado en forma metódica. No habiendo sido posible elegir el mes de Noviembre para la fecha del censo, como habitualmente se hace en nuestro país, se tomó el mes de Abril debido a que para entonces finaliza el movimiento de población que se produce durante el verano; además, para cumplir el levantamiento censal dentro del plazo máximo fijado por el programa del censo de las Américas, no se creyó aconsejable demorarlo hasta Noviembre de 1952. A estas razones venía a agregarse otra de no menor importancia, pues en Septiembre de ese mismo año iban a efectuarse las elecciones para Presidente de la República, coyuntura poco propicia para la realización de un censo, incluso por el aspecto de la propaganda de éste. En tales circunstancias la propaganda censal debió cumplir su misión en un término de cinco meses escasos.

El plan se desarrolló en forma gradual, creciendo en intensidad a medida que la etapa preparatoria avanzaba y se hacía más próxima la fecha del empadronamiento.

a) Prensa.

Se mantuvo al país al corriente de las tareas que se estaban cumpliendo por medio de noticias, informaciones, artículos, comentarios, encuestas y otras formas de la actividad periodística. Las entrevistas con personas destacadas de la vida nacional sobre la importancia del censo y de aspectos específicos de éste, ocuparon preferente atención en el desarro-

llo del plan. Por su parte, la prensa ejerció un papel de primer orden en la divulgación de la obra del censo. Fueron numerosos los editoriales de los diarios más importantes sobre el censo, algunos de ellos de señalada trascendencia por su calidad técnica o su agudo análisis, todos suscritos por caracterizados exponentes del periodismo nacional. Destacados colaboradores de la prensa mantuvieron viva la atención del público en comentarios atrayentes sobre los más variados factores del censo. El día del empadronamiento, los diarios del país, en su gran mayoría, publicaron una reproducción de la cédula, la que debía usarse en los casos fortuitos en que no fuera recibida por los ciudadanos.

b) Radio.

La radiodifusión constituyó un medio de propaganda muy eficaz, que contribuyó a difundir las diferentes facetas del trabajo preparatorio del censo en aquellos lugares donde la penetración de la prensa o de la propaganda escrita es menos posible. La intensificación de los programas empezó el primero de Abril. Las cortas frases radiales, transmitidas por todas las emisoras, dieron a éstos aspecto muy vivo. Las grabaciones ocuparon señalada importancia. Las había de dos clases: las que recogían entrevistas, exposiciones, declaraciones, etc., de representantes destacados de la actividad nacional, y los micro-programas teatrales. Escenas de la vida nacional, del folklore, de los usos y costumbres del pueblo, estrechamente relacionadas al censo, fueron transmitidas por estos "micro-programas".

Los libretos eran preparados por personal especializado de la Comisión Directiva. La escenificación radial y la representación correspondieron al grupo del Teatro Experimental de la Universidad de Chile.

c) Cine.

La labor realizada por medio de la pantalla no fue menos intensa. Esta fue de tres órdenes: (1) por medio del film; (2) del corto cinematográfico; (3) de diapositivos a colores. Fue realizado el film documental **Chile y su pueblo**, que reveló al país el crecimiento de la población a través de los censos efectuados. Se presentaron en él los diferentes períodos de la evolución social, política y económica de la república, haciéndose patente el progreso alcanzado. Roles y escenas típicas de nuestros campos y ciudades sirvieron para darle a la realización del guión vivo y atrayente colorido. La representación de los papeles estuvo a cargo del grupo del Teatro Experimental de la Universidad de Chile. La filmación correspondió al Departamento Foto-Cinematográfico de la misma Universidad. La exhibición del film cubrió la etapa preparatoria censal. En Santiago el estreno fue objeto de la reunión de las más altas dignidades del país, empezando por el Presidente de la República y altas autoridades civiles y militares. La presentación fue hecha por el Director de la Dirección General de Estadística. Se hicieron tres copias de la película que fue repetidamente exhibida en las pantallas de los teatros del Norte, el Centro y Sur del país.

Los cortos cinematográficos destacaban escenas de la vida del pueblo alusivas al censo. Los diapositivos a colores, algunos ilustrados, tenían a fijar en frases breves la importancia del censo para el progreso nacional y su valor eminentemente patriótico.

d) Los afiches.

Fueron empleados para el censo cinco tipos de afiches para propaganda mural; tres alusivos al censo de población y dos al censo de la vi-

vienda. En conjunto, estos afiches alcanzaron una edición de doscientos mil ejemplares. Su fijación fue objeto de una distribución racional, dejando el peso específico de ellos para las regiones campesinas, donde la propaganda gráfica es de suyo más efectiva.

Se trataba de afiches a cuatro y cinco colores, con breves leyendas sobre el censo, de las que las principales tendían a grabar en la mente la fecha del empadronamiento y la utilidad práctica del Censo.

Los afiches fueron seleccionados por concurso. Concurrieron a éste cien artistas, entre nacionales y extranjeros. Un jurado compuesto por los señores José Perotti, Isaias Cabezón, Marcos Bontá, en representación de la Universidad de Chile; Julio Aranedá y Carlos Reyes, por la Dirección General de Estadística y Fernando Ibarra y Luis Oviedo, por los concursantes, adjudicó los premios establecidos, según el siguiente orden: Primer Premio, Manuel Astorga Vergara; Segundo, Osvaldo Salas; Tercero, señores Carlos Sagredo y Manuel Muskin.

e) Gráfico de la División Administrativa del país.

En Enero de 1952, la Comisión Directiva del censo dio a conocer un cuadro provisto de un mapa a colores de Chile con la división administrativa de la república. Se especifican allí las provincias, los departamentos, las comunas y las circunscripciones del Registro Civil. Tiene la indicación de las leyes y decretos que pueden ser consultados sobre la materia. Incluye la población del país, según el censo de 1940 y leyendas alusivas al censo de 1952. Este cuadro gráfico, distribuido por toda la nación, en número de 10 mil ejemplares, fue aporte no despreciable a la propaganda censal, por ser la primera presentación de este carácter que se hacía después de la promulgación de la nueva Constitución Nacional (1925) y por llevar, por lo mismo, indicada la división a que debía atender el censo para su levantamiento. La obra fue impresa por el Instituto Geográfico Militar.

f) La "Semana del Censo".

Revistió particular importancia la colaboración del Ministerio de Educación Pública a la propaganda del censo. La segunda semana de Abril fue caracterizada como la "Semana del Censo" en todas las escuelas y liceos de Chile. La "Semana" incluyó dos actividades concretas: 1º.—Se hicieron charlas sencillas a los alumnos sobre la importancia del censo y los medios de cooperar a su éxito, las que fueron dictadas por los directores y el profesorado de los planteles educacionales, lo mismo que por personal dirigente del censo. 2º.—Fueron encomendados a los educandos, trabajos escritos de modelo sencillo, que debían efectuar en sus casas, con el objeto de que llevaran a los mismos hogares la preocupación e interés por el censo. "La "Semana" fue utilizada especialmente para la tarea de familiarizar a la población con las preguntas contenidas en la encuesta censal.

16.—RESPALDO A LA OBRA CENSAL

En cuatro grandes sectores puede dividirse el respaldo prestado a la obra censal: (a) el gubernamental; (b) el religioso; (c) las instituciones privadas: industriales, comerciales, culturales, científicas, y (d) la ciudadanía en general.

Aun cuando se hace imposible abarcar todas las expresiones de este respaldo que prácticamente se extendió a la nación entera, conviene dejar constancia de algunos rasgos de él, tanto por la gratitud que el Servicio Nacional de Estadística y Censos quedó obligado a hacer pública, como a manera de antecedente que entra a formar parte integrante de la historia de los censos chilenos.

a) El gubernamental.

No por natural deja de ser mencionable el respaldo del Supremo Gobierno y de las Municipalidades a la obra del censo, pues él superó la esfera de la simple dictación de medidas para colocarse en un plano de entusiasta y patriótica actividad en favor del mejor resultado censal. De esta solicitud por el censo cabe citar: (1) el Presidente de la República, Excmo. señor Gabriel González Videla, se dirigió en Noviembre de 1951 a los intendentes, gobernadores y alcaldes, reiterándoles la obligación de cooperar con el censo, al tenor del Decreto Supremo N° 1.242, de 11 de Octubre de 1951, que dispuso el levantamiento simultáneo del XII Censo General de Población y I de Vivienda para el 24 de Abril de 1952; (2) por su parte, el Ministro de Defensa Nacional, general Guillermo Barrios Tirado, impartió instrucción en el mes de Diciembre a las Fuerzas Armadas, para la colaboración de éstas en tres aspectos fundamentales del censo: (a) en el trabajo de las comisiones comunales; (b) en la preparación del personal censal, y (c) en el transporte del material del censo. (3) Simultáneamente el Director Nacional de Carabineros, general Humberto Meneses Madrid, trazó al personal de esta prestigiosa institución normas similares, siguiendo la honrosa tradición del cuerpo bajo sus órdenes, a través de los censos chilenos; (4) en Enero, el Ministerio de Educación Nacional dictó las pautas de cooperación censal al personal dirigente de las escuelas y liceos de Chile: (a) escuelas normales; (b) liceos; (c) escuelas públicas primarias; (d) inspectores provinciales de educación, y (e) inspectores locales de educación; (5) nuevamente S. E. el Presidente de la República se dirigió el 10 de Febrero a los Intendentes y Alcaldes, en el mismo sentido de su primera comunicación de Noviembre; (6) en Marzo, un mes antes del censo, el Comandante en Jefe de la Armada dispuso la cooperación de las unidades bajo su mando, los medios a disposición de éstas y el personal de las zonas navales, lo que aseguró en gran parte las facilidades del censo en las provincias lejanas de Chiloé, Aisén y Magallanes; (7) el 23 de Abril, víspera del censo, el Presidente de la República se dirigió por radio a todo el país, encareciendo la mejor disposición para el levantamiento por parte del personal del Estado y de la ciudadanía; (8) fueron decretados tres días de feriado escolar (el miércoles 23, el jueves 24 y el viernes 25), a fin de que el profesorado y los estudiantes participaran activamente en la tarea censal.

b) El sector religioso.

Señalada importancia tuvo el respaldo prestado a la obra del censo por la mayoría de las religiones establecidas en Chile, algunas de las cuales tomaron las medidas del caso para que esta cooperación fuese lo más amplia y efectiva posible por parte de sus correligionarios.

En cuanto dice relación a la Iglesia Católica, el 23 de Abril, víspera del empadronamiento, el Episcopado Nacional, encabezado por el Cardenal Arzobispo Monseñor José María Caro, recordó al catolicismo el deber de prestar su concurso al censo de población y vivienda, en un comunicado que fue transmitido por radio a todo el país.

c) Las instituciones privadas.

Imposible sería enumerar a todas las instituciones particulares, del más variado carácter, que prestaron aporte valioso tanto en la etapa preparatoria como en el día mismo del levantamiento censal. Mas expedito para el objeto sería decir que no hubo organización de importancia, en la esfera nacional o en las comunas, que no hubiese laborado decididamente en pro de la obra del censo. Las empresas de la actividad económica del

país, las instituciones científicas, culturales, gremiales, se hicieron presentes tanto como las fiscales y semi-fiscales del mismo carácter, múltiples de las cuales contribuyeron con su personal a los trabajos del censo.

d) La ciudadanía.

Debe citarse especialmente la notoria disposición de la ciudadanía para la comprensión de la importancia del censo, por ser parte valiosa de la buena tradición censal del país. No es habitual la expresión de este espíritu en todos los pueblos, de tal suerte que no es posible pasar por alto tal actitud, la que entre nosotros reviste al censo de las características de una obra patriótica, que incorpora a toda la ciudadanía, con decisión y entusiasmo. Los resultados favorables del censo provienen en buena parte de esta disposición nacional, que debe anotarse como cualidad del pueblo chileno, reveladora de una alta expresión de nuestra cultura cívica.

17.—EL LEVANTAMIENTO CENSAL

A las ocho de la mañana del jueves 24 de Abril se dio principio al empadronamiento en todo el país, de conformidad con el calendario censal. La simultaneidad fue completa. El número de empadronadores fue de sesenta mil. Con el personal dirigente, funcionarios del censo y voluntarios, puede calcularse en más de cien mil el personal incorporado a la obra, que se movilizó el día del censo. A cada empadronador le correspondió censar, como estaba previsto en el plan censal, un promedio de un centenar de personas en el curso del día. En las áreas urbanas, el empadronamiento terminó el mismo día veinticuatro. En las rurales, se logró complirlo en idéntico tiempo en la mayor parte de las zonas. En las regiones apartadas, lejanas o donde la dispersión de viviendas es muy grande, el empadronamiento se efectuó en dos o más días, no traspasando en ninguna de ellas el lapso de la semana. La enumeración se hizo en todo el territorio chileno (incluida la Antártida y la Isla de Pascua), no quedando sectores de la población de hecho ni cuota de ésta, por concepto alguno, que fuese excluida del recuento censal. No se presentaron tropiezos insalvables. No hubo tampoco necesidad de hacer posteriormente a la fecha del recuento ningún censo en alguna región, zona o centro poblado, por omisión, mal levantamiento o pérdida del material, casos que no son extraños a la tarea censal. En cuanto a la población aborígen, los resultados no deben ser considerados como un "censo de indígenas". En dichos resultados han quedado incluidas las "Reducciones Indígenas Araucanas" y las personas de esta denominación étnica que declararon ser araucanas.

Aun cuando las circunstancias de tiempo y de presupuesto no permitieron practicar la revisión de campo del censo de población y vivienda para determinar los porcentajes de omisión del empadronamiento, puede afirmarse que el margen probable de error se mantuvo dentro de los límites universalmente aceptados en esta clase de producción de estadísticas. El estudio para la determinación de las causas de la diferencia entre el censo de 1952 y la población calculada en esa misma fecha se está realizando actualmente. Con posterioridad a la tabulación el Departamento de Coordinación y Asesoría Técnica del Servicio, considerando los censos de población desde 1920 y a base del crecimiento vegetativo; aumentada, además, la cifra de inscripción de nacimientos en el 9,5% en que se estima su omisión, ha determinado un cálculo de población para las fechas de los diferentes censos efectuados, sobre el cual, en la actualidad, están siendo apreciadas las diferentes tasas.

LA ETAPA POST-CENSAL

18.—REGLAMENTO DE LA SECRETARÍA GENERAL

El plan de los períodos post-censales fue establecido en sus lineamientos técnicos en un "Reglamento de la Secretaría General", aprobado por la Comisión Directiva e incorporado al plan del XII Censo General de Población y I de Vivienda.

Su elaboración fue objeto de un Comité Especial compuesto por los señores Luis Cárcamo Cantín, Carlos Barrales, Alberto Arca Parró, Humberto Abrahamsohn, John W. Morse, Omar Rojas, Carlos Cirera y Eduardo Orellana.

El Reglamento señala las normas que deben seguirse en cuanto a: (1) recolección del material censal por las comisiones comunales e inspectores provinciales de estadística; (2) centralización del mismo en la secretaría general del censo; (3) revisión y ordenación del material recibido. Además, fija las pautas conforme a las cuales deben programarse y cumplirse las tareas inherentes a la elaboración técnica, análisis y publicación de los resultados. Para la participación técnica en estos aspectos del trabajo censal, determina la naturaleza de los organismos consultivos y ejecutivos que deben crearse, lo mismo que sus atribuciones y normas dentro de la organización de la Secretaría General.

En aplicación de este propósito, se creó en la Secretaría General un "Comité Técnico Coordinador", el que a su vez procedió a constituir, en uso de sus atribuciones, nueve sub-comités que se encargaron de la dirección inmediata de las diferentes tareas post-censales. El Comité Técnico Coordinador fue integrado de la siguiente manera: por el Secretario General del censo, quien lo presidió, y por cuatro expertos estadísticos, los que, según lo estipulado por el Reglamento, "podían ser personas ajenas a la planta de la Dirección General de Estadística". Los sub-comités que laboraron estrechamente con el comité técnico coordinador fueron los siguientes: (1) de presupuesto post-censal; (2) de selección y organización de personal; (3) de materiales censales y escrutinio preliminar (no mecánico); (4) de elaboración de claves; (5) de revisión de los cuestionarios censales y codificación; (6) de elaboración de esquemas de tabulación mecánica; (7) de establecimiento de normas para el proceso de tabulación; (8) de análisis de los resultados censales, y (9) de planificación y dirección editorial para la publicación de los resultados.

El reglamento sufrió dos etapas: primero se incorporó uno previo al plan general, principalmente para la confección del presupuesto necesario a la labor post-censal. Concluido el recuento, fue indispensable ceñirlo a las normas de la técnica moderna en estas materias. Este retardo se debió a factores de tiempo. Aparte de constituir una experiencia importante, el reglamento mostró su eficacia en la práctica.

19.—LA RECOLECCIÓN Y REVISIÓN DE LOS RESULTADOS CENSALES.

En cumplimiento de las disposiciones del reglamento post-censal, la Secretaría General instruyó a las comisiones comunales y a los inspectores provinciales del censo y de la estadística sobre las siguientes tareas que debían realizar concluido el empadronamiento: (1) realizar la recolección del material utilizado por los empadronadores (cédulas, hojas de control de empadronamiento, etc.), recibéndolo de los jefes censales de distrito; (2) atender a la disposición de que estos presentaran simultáneamente con los demás documentos, el resumen de empadronamiento de la población, por sexo, de todas las zonas del distrito, efectuado sobre la ho-

ja de control; (3) practicar la revisión de las cédulas, con el fin de comprobar si habían sido cuidadosamente llenadas, de acuerdo con las instrucciones sobre la materia; (4) apreciar la calidad de trabajo del empadronador, mediante la revisión al azar de las cédulas empleadas. En cuanto al inspector provincial del censo, éste debía revisar el material controlado por la comisión comunal, impartándole el visto bueno, como condición previa para su envío a la Secretaría General, al mismo tiempo que verificar la exactitud del resumen de población, atendiendo a los conceptos de sexo, distrito y empadronamiento por zona. En algunos casos la labor debió ser realizada por el inspector provincial de estadística.

20.—LA CENTRALIZACION DE LOS MATERIALES CENSALES

En aplicación del reglamento se determinó el plan de centralización de los materiales censales por los siguientes conceptos: (1) plazo máximo para el proceso de revisión en las comunas; (2) precauciones que debían seguirse para la ordenación del material; (3) formas de conservación y seguridad del mismo, para protegerlo de pérdidas, humedad o deterioros, y (4) seguridades de transporte.

La recepción de estos documentos en las oficinas centrales empezó a partir de la primera quincena de Mayo, o sea, entre los ocho y veinte días posteriores al empadronamiento. El término previamente fijado por la Secretaría General para esta labor se cumplía el 16 de Mayo; dicho plazo, sin embargo, resultó muy breve en la realidad y en muchos casos hubo de prorrogarse por unos días más, de conformidad con las exigencias de revisión y escrutinio que se llevaban a efecto en las comunas: un tipo específico de comunas, donde las condiciones geográficas dificultan la recolección, gozó de plazo hasta fines de Junio. Lo mismo ocurrió en aquellas donde el volumen del material censal hacía más complejas las labores de las comisiones comunales. En la primera década de Julio se hallaba centralizado en la Secretaría General el 75% del material de cédulas y demás documentos del censo. Para Agosto, la labor de centralización había terminado. En conjunto, el ritmo de esta tarea fue constante y progresivo, bajo la vigilancia de la Secretaría General. No se indicaron pérdidas de cédulas, y en general éstas llegaron en buen estado de conservación. Aparte del trabajo de las Comisiones Comunales y de los jefes provinciales del censo y de estadística, contribuyó al éxito de la tarea la Dirección General de Correos, por cuyo conducto se realizó la mayoría de los despachos de las Comisiones Comunales.

21.—EL ARCHIVO

Siguiendo la normas trazadas por el Reglamento fue creada la "Sección de Archivo" de la Secretaría General. Esta oficina tenía por objeto revisar el material recibido, formando los legajos sobre estanterías especiales, para facilitar su manejo. Se siguió para ello el criterio básico del índice de bibliotecas, haciendo fácil la consulta por todos los aspectos, desde el de provincia hasta el de comuna, distrito y zona censal. Los resultados del método pueden considerarse satisfactorios. A fines de Noviembre el material quedó centralizado y ordenado en su totalidad (un millón doscientas mil cédulas), listo para el trabajo de codificación.

22.—LA CODIFICACION

La Sección relacionada con este aspecto del proceso de post-empadronamiento empezó sus funciones en Mayo de 1953, después del período preparatorio de su formación, que culminó en el mes de Febrero. Los funcionarios que intervinieron en ella fueron objeto de cursos especiales de

dos meses de duración, con 3 clases de instrucción semanal, teóricas y prácticas sobre aplicación de las claves y manejo del Código de Claves y Manual del Empadronador.

Los diferentes periodos del proceso de codificación señalaron las siguientes variaciones en el número de su personal: (a) la sección se inició con ochenta y cinco funcionarios; (b) desde la segunda quincena de Junio, hasta el mes de Septiembre de 1953, se extendió el lapso de mayor intensidad del proceso, con noventa empleados diestros en la codificación; (c) de Octubre a Diciembre, su número descendió, por razones presupuestarias, a setenta y seis; (d) durante el lapso final, comprendido entre Enero y Abril de 1954, fecha en que concluyó la tarea, la sección trabajó con veinticinco expertos codificadores. El proceso integral de codificación se cumplió, pues, en el término relativamente breve de un año.

La Sección tuvo a su cuidado dos tareas específicas: (a) someter a revisión todos los datos incluidos en las cédulas y (b) reducir los datos revisados a clave. Los principales errores que se presentaron en la revisión fueron los de omisión, fácilmente corregibles por confrontación con otros complementarios que figuran en la cédula. Además, fuera de los específicos y universales relativos a edad, algunos típicos sobre características económicas, controlables por relación a informaciones adicionales de la actividad económica del país, en las diferentes regiones. Las más frecuentes dificultades se referían a la relación ocasionalmente no coincidente entre la ocupación habitual y la rama de actividad económica; las formulaciones genéricas de ésta (las que debieron ser dotadas de clave); las relaciones mutuas no alusivas a veces a parentesco sanguíneo, que suelen aparecer en el seno del "grupo familiar", y otras de la misma o inferior entidad. En conjunto, los errores por interpretación del cuestionario censal pueden considerarse mínimos, después de verificadas las enmiendas aconsejadas por la técnica estadística en estas materias. Igual proceso tuvo lugar en cuanto a la vivienda. La separación de ésta en "grupo familiar" y "grupo no familiar" permitió la fácil localización de su tipo por este concepto, no quedando en general sino un residuo dudoso que fue controlable en la mayoría de los casos o que en ningún caso influye en forma específica en el volumen de los resultados finales.

El **Código de Claves y Manual del Codificador** instruyó a los funcionarios de la Sección sobre los procedimientos que debían seguirse de conformidad con la técnica en las tareas de revisión de los datos y reducción de los mismos a clave. En cuanto a ésta última, el código establece las cifras convencionales a las que deben ser convertidos todos y cada uno de los datos contenidos en el material de la cédula, como culminación del proceso de revisión y de enmienda.

La codificación representa el trabajo más prolongado y penoso de la función post-censal, antes de que los resultados del censo entren a la tarea final de tabulación electromecánica. A través del análisis minucioso se presentan infinidad de problemas, pequeños y grandes, que deben ser resueltos con sumo cuidado, atendiendo a las prescripciones técnicas que para ello han sido indicadas. Los temas son a veces objeto de consultas y estudio especial. La seriedad del trabajo, por estos motivos, requiere de la responsabilidad probada de los funcionarios a él dedicados, los que deben ser dotados de capacitación cuidadosa. Una tarea en que entra en parte el criterio personal, como ésta, es siempre objeto, además, de la vigilancia estrecha de las instancias directivas del censo, desde el jefe de la sección hasta la Secretaría General y los órganos consultivos de ésta. La labor codificadora sólo termina con la "reducción a clave" de la integridad de los datos del censo. Analizado por todos los conceptos que entran en juego en la cédula, el dato es convertido en el signo específico que le corresponde en la clave. Las cédulas, así interpretadas, son sometidas a revisión, para asegurar la aplicación correcta del código y evitar los más frecuentes errores, por tergiversación u omisión. El material, entonces, queda listo

para la perforación de las tarjetas con las cuales se tabulan los datos. Las normas que corresponden a esta función fueron rigurosamente aplicadas, y la sección fue constantemente atendida por los órganos directivos y técnicos del censo y de la administración estadística. Los resultados de revisión y codificación pueden calificarse de altamente satisfactorios.

23.—LA TABULACION

Para los períodos de perforación, clasificación y tabulación del censo se contó con un equipo electromecánico compuesto de: (a) diez y siete máquinas perforadoras de tarjetas; (b) cinco verificadoras; (c) dos clasificadoras, y (d) tres tabuladoras, de las que una de tipo 405 y dos electrónicas 101.

El equipo se tomó en calidad de arrendamiento a la "I. B. M. World Trade Corporation", empresa que antepone dicha condición para sus contratos, ya que no es vendedora de máquinas.

La reducción de los datos del censo a la perforación de tarjetas se inició, concluido el período de codificación, en el mes de Julio de 1953. Su terminación tuvo lugar en Octubre de 1954. El personal de perforación, en su totalidad femenino, fue objeto de cursos especiales y labores de adiestramiento, lo que a la vez que aseguró la bondad del trabajo dio las oportunidades para el perfeccionamiento de una nueva actividad profesional, de perspectivas para los censos y la esfera industrial. El promedio de funcionarias de perforación, en el curso de realización del trabajo, fue de 24. El de perforación diaria alcanzó a ser de 1.200 tarjetas por cada operaria.

Cumplida la fase de verificación electromecánica, o sea, el control de perforación, la totalidad de tarjetas quedó lista en la fecha indicada para entrar a las máquinas clasificadoras, que las separan por los diversos atributos del censo, como labor previa para la tarea de tabulación. Esta última labor fue iniciada con la tabuladora 405; se contó después con la nueva electrónica 101, que por primera vez se incorpora a las tareas de tabulación censal en los países de América. Posteriormente, fue instalada otra electrónica 101, con bastante retraso a causa de haber llegado averiada al país. Estos trabajos habían dado principio en el mes de Agosto de 1954. La obra de reparaciones mecánicas en el curso de la labor debe, en rigor, ser descontada del cálculo de tiempo empleado en dicha función. En la sección trabajó como jefe el técnico don Carlos Cirera Reballo, funcionario de planta del Servicio Nacional de Estadística y Censos, quien hizo estudios especiales sobre esta materia. El máximo de empleados con que contó la sección fue de 24, en el período de perforación. En el de tabulación propiamente dicha se redujo a tres funcionarios, expertos en el manejo de tabuladoras.

Los planes que se aplicaron en esta labor estuvieron orientados por las "tabulaciones mínimas" internacionalmente acordadas para el "Programa del Censo Continental". En razón de que el censo tuvo en cuenta el "Mínimo Americano", sus resultados de tabulación serán comparables con los de aquellos países que hayan cumplido igual recomendación.

24.—LAS LABORES DE "MUESTREO"

a) Muestra del 2%.

Al XII Censo General de Población y I de Vivienda fueron aplicadas por primera vez en la historia de la estadística chilena las técnicas del "Muestreo Estadístico". Condujeron al aprovechamiento de este método moderno, de reciente incorporación a la labor estadística, las consideraciones siguientes: (a) las recomendaciones sobre la materia del Comité de

Muestreo de las Naciones Unidas; (b) la experiencia del uso de esta técnica por otros países, y (c) la necesidad de suministrar informaciones censales aprovechables antes de contar con la tabulación de la totalidad del censo, tarea que, junto con su publicación, requiere de un período de tiempo mucho más largo.

La técnica del "Muestreo Estadístico" consistió en esta ocasión en seleccionar una parte de la información estadística allegada, para analizar en ella las tendencias o tipos predominantes de la investigación, con anterioridad a la producción integral de ésta, la que usualmente se dilata en el tiempo cuando se trata de operaciones complejas, debido a las tareas de revisión, codificación, tabulación y finalmente publicación de los resultados. La muestra tomó una parte mínima de las cédulas de empadronamiento, para analizar a través de ella las características demográficas de la población, como asimismo las de su vivienda. El "Muestreo" se basó en el principio, hoy generalmente aceptado, de la utilidad que la información previa está en capacidad de suministrar en una serie de aspectos de la actividad nacional (programas de educación pública, de planeamiento económico fiscal y particular, de salubridad, de vivienda, etc.). La oportunidad de la información es la finalidad de la "Muestra", campo en el cual está llamada a prestar señalados servicios, siempre que se la acompañe, como usualmente se hace, de la indicación del "error máximo probable".

Aparte de la importancia indicada, la "Muestra" es, por el procedimiento a que se someten sus datos, un censo completo en pequeño, ya que está sometida a las mismas etapas que se cumplen en el propio proceso censal, después del levantamiento. Debido a esta característica la "Muestra" sirve a la vez de experiencia para la operación a escala completa, en aspectos tales como: (a) prevenir dificultades técnicas en el período post-censal; (b) ceñir los cálculos presupuestales y de trabajo, y (c) proporcionar, en general, un campo concreto de observación para la correcta aplicación de las técnicas de revisión, codificación, verificación, perforación de tarjetas, tabulación y presentación: tabular, de resultados, análisis, gráficos, etc. Su fichero de tarjetas, de otra parte, ha quedado para estudios posteriores, sobre morbilidad, cambios en la distribución de las ocupaciones y otros atributos de la población, lo mismo que de sus viviendas.

La "Muestra" elegida representó un 2% de las cédulas censales, tomándose medidas especiales para la selección, en aquellas que se referían a conglomerados de personas (hospitales, campamentos, residenciales, internados, colegios, etc., o cualquier otro tipo de vivienda colectiva). De esta manera, la muestra sistemática realizó dos tipos de selección de cédulas censales: (a) aquellas que contenían información sobre 12 personas y menos, y (b) las de habitantes y viviendas con más de 12 personas. Se eligió para ésta última el 10% de los distritos con probabilidad de selección proporcional al tamaño del distrito. Además, se aplicaron intervalos de muestreo seleccionado dentro de cada uno de los distritos elegidos. De esta manera se obtuvo, finalmente, una muestra del 2%, tanto de los habitantes como de sus viviendas.

Para los efectos de la "Muestra" se tuvo en cuenta el probable resultado de la tabulación general del censo en atributos de escasa representación en la población, para lo cual se reunieron, en ciertos casos, los datos similares de la muestra en agrupaciones más grandes. Las cifras de una "Muestra", más que la exactitud numérica tienen por objeto fijar las tendencias o características de los fenómenos objeto de su análisis. Pero de todas maneras, teniendo como base de su estudio el material censal mismo, en ellas se reflejan, en cierta proporción, los defectos e inconsistencias que deben aparecer luego en la tabulación general. Por tal causa, la técnica del muestreo sistemático fue muy oportuna como material previo de juicio para someter a prueba los mismos resultados del Censo.

Por tratarse de la primera experiencia, la "Muestra" presentó algunas dificultades que tienen relación con dos tópicos básicos: (a) su aplicación, y (b) el tiempo elegido para su iniciación y el tiempo empleado. Con todo, la experiencia fue terminada a principios de Agosto de 1953, cumpliendo el propósito de suministrar información adelantada sobre los resultados censales de necesidad inmediata.

b) Prueba del Registro de Nacimiento.

Con el objeto de aprovechar las circunstancias del levantamiento del censo para investigar las condiciones en que se desarrolla el Registro Civil, se preparó en colaboración con este organismo una investigación destinada a cumplirse durante el proceso mismo del empadronamiento censal. Se trataba de obtener la confrontación de las inscripciones de nacimientos efectuadas por las oficinas del Registro Civil. Para el efecto, fue seleccionada una parte representativa de las circunscripciones de éste. En un formulario especial, que llevó el nombre de "Tarjeta Infantil", se reunieron veintitrés preguntas básicas —catorce relativas al niño y nueve a los padres de éste,— acompañadas de las instrucciones para su diligenciamiento correcto. La investigación reflejó en buena medida las condiciones en que el Registro funciona en todo el país. Por limitaciones de presupuesto y de tiempo, no tuvo la amplitud requerida por su finalidad específica; el ensayo cubrió, sin embargo, el 10% del área censal del país. Esta experiencia, junto con la del "Muestreo" de los resultados del censo, demostró la eficacia de este método técnico en la obtención de información avanzada o en la fijación de fenómenos por medio de la investigación concentrada en los rasgos fundamentales de éstos, razón por la cual su uso se está difundiendo notoriamente en la actualidad.

Para los trabajos del "muestreo estadístico", lo mismo que para los referentes a la "tarjeta infantil", la Dirección General de Estadística contó con los servicios técnicos de Mr. John W. Morse, funcionario de la oficina de estadística vital de los Estados Unidos. El señor Jerjes Vildósola, del Ministerio de Salud Pública, colaboró en la investigación del registro de nacimientos.

25.—LAS PUBLICACIONES PRELIMINARES

a) Folletos del recuento manual.

Los primeros datos sobre resultados del censo, fueron suministrados al público a través de la prensa, tres meses después de efectuado el levantamiento censal, en el curso del mes de Julio de 1952. Ellos fueron el resultado del recuento manual verificado sobre las actas de escrutinio que habían levantado las comisiones comunales del censo. Se referían únicamente al número provisional de habitantes de las provincias y los departamentos, en forma global y sin especificaciones mayores, lo mismo que de algunas ciudades de señalada importancia. Posteriormente, la centralización integral de las cédulas permitió realizar el recuento manual del potencial humano de todo el país y de sus viviendas. Esta labor dio la oportunidad de hacer las primeras publicaciones censales, impulsadas por el propósito de mantener informados de los resultados del censo tanto a los organismos del estado como al público en general. Característica de estas publicaciones es la de que sus datos son estrictamente provisionales, ya que sólo la tabulación electromecánica daría las cifras definitivas de los censos de población y vivienda. Con todo, cumplían una función de utilidad en sus datos globales, desde el punto de vista de la oportunidad de su aparición.

Las publicaciones de este carácter incluyen: (1) una serie de 26 folletos, denominada **Escrutinios Preliminares**, que corresponden a las 25

provincias y a la Isla de Pascua. En ellos se presenta una reseña de los límites de cada zona estudiada, a la vez que se dan los resultados referentes a la clasificación de la población discriminada por sexo, entidad, distrito, comuna y provincia y el número de viviendas de cada centro poblado. Los folletos, además, fueron ilustrados con el plano de la provincia y el correspondiente a cada una de las comunas que forman parte de ella; (2) posteriormente se publicó un nuevo folleto que contiene el resumen general del escrutinio manual, en cuatro cuadros que comprenden: (a) la población total por comunas, departamentos y provincias; (b) la población comparada de las provincias por las áreas urbana y rural de éstas, y (d) la población total de las ciudades de la república; (3) la tercera y última publicación preliminar aparecida en el mes de Diciembre de 1953, comenta los aspectos más importantes de los cuadros incluidos en ella, a manera de guía para la interpretación y uso de los datos numéricos por parte de quienes no suelen hallarse familiarizados con el manejo del material estadístico. Contiene seis cuadros: (a) la población de las provincias enumeradas por los censos, desde el de 1885 hasta el de 1952; (b) la población de los censos de 1885 a 1952 por provincias, departamentos y comunas; (c) las localidades con más de 5.000 habitantes en 1952, según censos anteriores, desde el efectuado en 1854; (d) la distribución geográfica de la población clasificada en sexo, número de viviendas y habitantes por vivienda, según pertenezca al área urbana o a la rural del país; (e) la densidad de población, y (f) la población de las reducciones de indígenas por sexo, nombre de la reducción, comuna y provincia.

b) Folletos del "Muestreo Estadístico".

Un segundo cuerpo de publicaciones preliminares lo constituyen las referentes al "muestreo estadístico". Aprovechando los resultados de la "muestra" se han dado a la circulación dos folletos. El primero de ellos, intitulado **Resultados preliminares del XII Censo de Población y I de Vivienda**, fue elaborado, en colaboración con el Instituto de Asuntos Interamericanos, a base de la solicitud de los organismos directivos del "Plan Chillán" que, como se sabe, constituye una cooperación mutua de los gobiernos de Chile y Estados Unidos para experiencias de incremento agrícola moderno en la zona-tipo Maule-Nuble-Concepción. Esta misma destinación limitó el folleto a datos de carácter nacional, relacionados exclusivamente con las provincias mencionadas. La segunda publicación, aparecida el mes de Mayo de 1955, con el título de **Algunos resultados del XII Censo de Población y I de Vivienda obtenidos por muestreo**, suministra algunas explicaciones relativas a la técnica del muestreo que ha sido aplicada al censo de Chile e inserta comentarios a los cuadros de población y vivienda con el fin de proporcionar su interpretación conforme a los conceptos censales, para su uso adecuado. El folleto presenta cuadros y gráficos relacionados con los siguientes atributos: (a) biológicos (edad y sexo) y distribución geográfica (áreas urbana y rural); (b) estatuto legal de la población (estado civil y nacionalidad); (c) características educacionales; (d) características económicas, y (e) aspectos de la vivienda por sus categorías, material predominante en muros y techos, abastecimiento de agua, servicios sanitarios, alumbrado, cocina y tenencia o razón legal por la cual se disfruta de la vivienda.

26.—PRESUPUESTO CENSAL

Uno de los factores decisivos en el éxito de un censo es el de disponer oportunamente de los fondos que permitan desarrollar de conformidad con el programa pre-establecido las diferentes etapas del plan censal, lo que no quiere decir que sea indispensable que los gobiernos dicten disposiciones legales para que dichos fondos sean puestos en su totalidad

a disposición de los servicios encargados de la realización de los censos. Son muchos los factores que concurren, además, a limitar las previsiones técnicas en cuanto a fijar con precisión el monto que alcanzan las operaciones de esta naturaleza, que suelen ocupar cuatro o más años para ser concluidas en su totalidad.

De allí que el Servicio Nacional de Estadística y Censos haya conformado dentro del plan censal el presupuesto para sus tareas ajustándolo a las que debe cumplir en cada año, solicitando anualmente al Supremo Gobierno las partidas correspondientes a los gastos que requieren sus labores específicas. Este método de apropiación presupuestal resultó beneficioso para la economía del censo, al mismo tiempo que alivió al presupuesto nacional de la erogación única, demasiado gravosa e innecesaria en las condiciones actuales.

Los fondos destinados para el XII Censo General de Población y I de Vivienda de 1952, incluidos los gastos calculados para 1956, alcanzan a la suma de \$ 72.898.021,28.

Significa lo anterior que el costo per capita en \$ m/n. es de \$ 12,28, que en base al cambio oficial representa en dólares un gasto de \$US. 0.11 por persona en la realización total del Censo.

En porcentaje los ítems respectivos han tenido la siguiente representación dentro del presupuesto censal:

| | |
|---|-------|
| Personal | 44,6 |
| Arriendos y Servicios | 5,3 |
| Materiales | 7,6 |
| Propaganda | 2,2 |
| Impresiones | 4,5 |
| Movilización | 2,3 |
| Comisiones Comunales | 6,0 |
| Equipo Hollerith | 14,7 |
| Publicaciones | 0,3 |
| Imprevistos | 0,9 |
| Saldo en 30 de Septiembre de 1955 | 11,6 |
| | <hr/> |
| | 100,0 |
| | <hr/> |

En 1956 aumentará el ítem "publicaciones", desaparece el de "Hollerith" y disminuirá el de "personal". Con la suma que se contemple en el Presupuesto Nacional de 1956, se da por terminado el XII Censo General de Población y I de Vivienda de 1952.

* * *

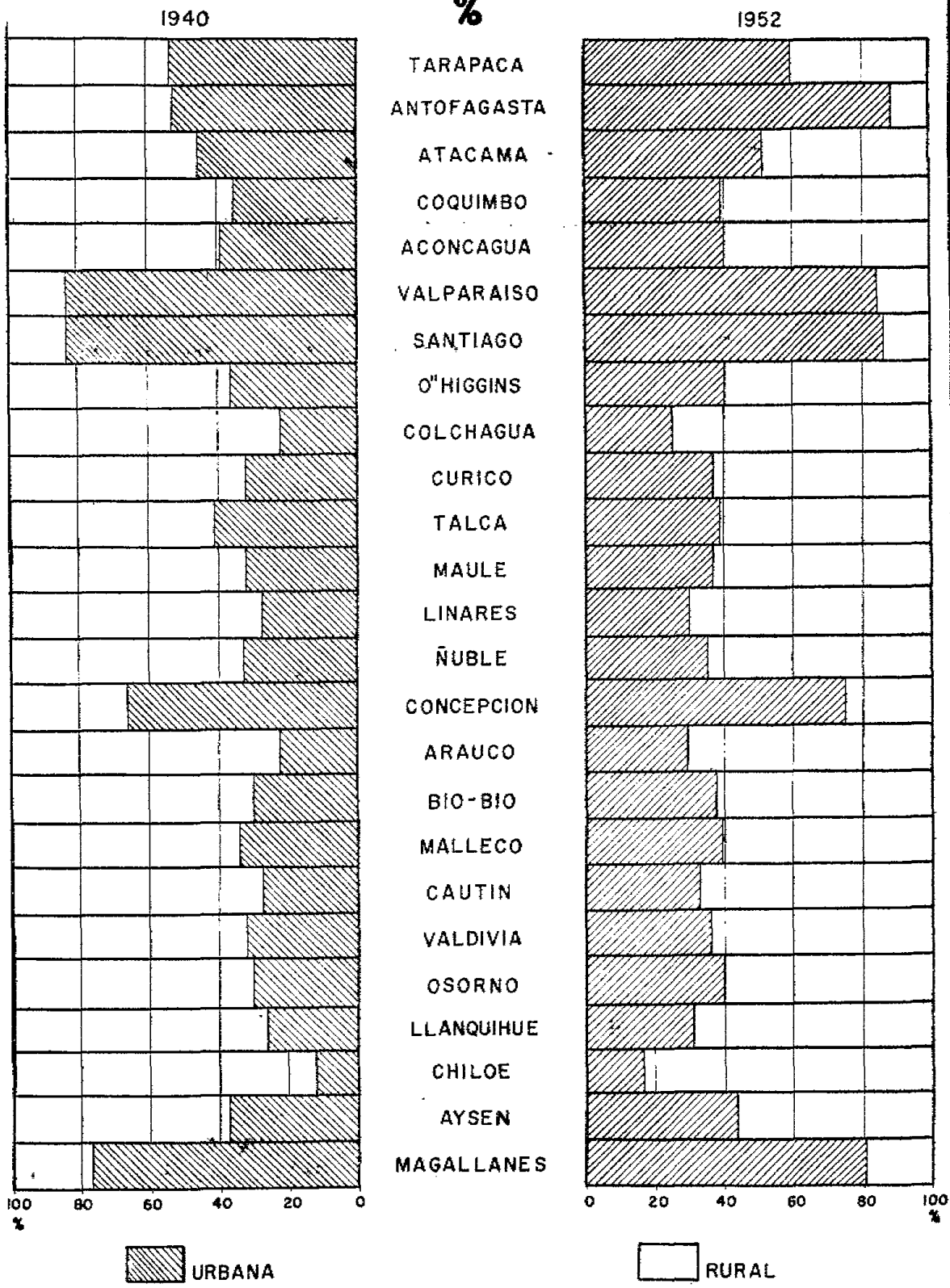
Es apreciable la experiencia que para nuestra estadística representa el XII Censo General de Población y I de Vivienda. Puede afirmarse que con esta investigación se ha dado un paso decisivo para colocar a Chile en el plano de la técnica estadística moderna, cuyas orientaciones han variado nacional e internacionalmente.

Las investigaciones estadísticas de carácter censal están adquiriendo señalada importancia en el actual período de desarrollo de los países de esta parte del mundo, y ello explica la atención que le prestan los gobiernos y con éstos, los medios estadísticos oficiales. Con el Censo de 1952 Chile se ha incorporado a esta corriente hemisférica, que presenta como su signo más característico el de la tendencia a la unificación de las técnicas censales, de incalculables beneficios en el futuro para cada una de nuestras naciones en particular y para el conjunto de ellas.

La corriente de los censos continentales que se inició con éxitos notables en 1950 tendrá renovado impulso en el próximo censo de población de 1960, lo que nos permitirá nuevos avances en el perfeccionamiento de nuestra técnica estadística y con ésta, en la economía general de los costos

POBLACION URBANA Y RURAL POR PROVINCIA

%



100 80 60 40 20 0
%

0 20 40 60 80 100
%

URBANA

RURAL

MIGRACIONES INTERNAS, SEGUN CENSO

Cuadro N.º 3.

POBLACION TOTAL DEL PAIS, SEGUN PROVINCIA DE NACIMIENTO Y DE RESIDENCIA

| PROVINCIA DE NACIMIENTO | Todas las provincias | PROVINCIA DE RESIDENCIA | | | | | |
|----------------------------|----------------------|-------------------------|----------------|---------------|----------------|----------------|----------------|
| | | Tarapacá | Antofagasta | Atacama | Coquímbo | Aconcagua | Valparaíso |
| REPUBLICA | 5.932.995 | 102.789 | 184.824 | 80.113 | 262.169 | 128.378 | 498.254 |
| Tarapacá | 122 770 | 75 580 | 10 066 | 1 281 | 3 098 | 697 | 6 760 |
| Antofagasta | 162 024 | 4 374 | 108 708 | 4 231 | 6 690 | 886 | 7 387 |
| Atacama | 96 083 | 1 756 | 12 565 | 59 880 | 5 943 | 580 | 3 276 |
| Coquímbo | 331 004 | 5 885 | 29 484 | 8 751 | 232 040 | 3 447 | 15 588 |
| Aconcagua | 171 897 | 602 | 1 391 | 592 | 1 686 | 102 600 | 30 042 |
| Valparaíso | 432 310 | 2 158 | 3 476 | 690 | 2 075 | 6 514 | 340 442 |
| Santiago | 1 249 503 | 2 524 | 5 382 | 1 684 | 4 469 | 6 909 | 35 006 |
| O'Higgins | 240 171 | 278 | 723 | 276 | 473 | 796 | 3 918 |
| Colchagua | 195 068 | 358 | 549 | 144 | 370 | 549 | 3 665 |
| Curicó | 108 568 | 291 | 806 | 127 | 292 | 337 | 2 276 |
| Talca | 192 062 | 411 | 1 135 | 191 | 426 | 521 | 3 635 |
| Maule | 115 957 | 226 | 608 | 136 | 197 | 338 | 3 818 |
| Linares | 166 234 | 194 | 308 | 105 | 311 | 296 | 2 011 |
| Nuble | 335 581 | 344 | 776 | 311 | 465 | 705 | 4 808 |
| Concepción | 363 361 | 526 | 1 009 | 230 | 565 | 521 | 8 717 |
| Arauco | 103 831 | 81 | 153 | 47 | 87 | 121 | 1 140 |
| Bío-Bío | 179 753 | 145 | 248 | 82 | 236 | 322 | 1 814 |
| Malleco | 187 990 | 180 | 290 | 66 | 207 | 267 | 1 792 |
| Cautín | 407 598 | 248 | 500 | 134 | 361 | 402 | 3 086 |
| Valdivia | 216 765 | 160 | 388 | 92 | 239 | 273 | 2 140 |
| Osoño | 132 795 | 47 | 117 | 18 | 90 | 94 | 749 |
| Llanquihue | 135 740 | 66 | 140 | 27 | 81 | 89 | 1 463 |
| Chiloé | 132 660 | 107 | 590 | 32 | 69 | 68 | 1 515 |
| Aisén | 12 635 | 9 | 24 | 11 | 21 | 13 | 58 |
| Magallanes | 36 757 | 53 | 120 | 18 | 63 | 71 | 1 556 |
| En el extranjero | 103 878 | 6 186 | 5 268 | 957 | 1 615 | 962 | 11 562 |

POBLACION TOTAL DEL PAIS, SEGUN PROVINCIA DE NACIMIENTO Y DE RESIDENCIA

(Continuación)

| PROVINCIA DE NACIMIENTO | PROVINCIA DE RESIDENCIA | | | | | | |
|----------------------------|-------------------------|----------------|----------------|---------------|----------------|---------------|----------------|
| | Santiago | O'Higgins | Colchagua | Curicó | Talca | Maule | Linares |
| REPUBLICA | 1 754 954 | 224 593 | 139 531 | 89 432 | 173 693 | 72 181 | 146 257 |
| Tarapacá | 21 001 | 598 | 258 | 293 | 376 | 88 | 214 |
| Antofagasta | 23 907 | 980 | 297 | 414 | 644 | 138 | 255 |
| Atacama | 9 968 | 396 | 148 | 121 | 186 | 66 | 112 |
| Coquímbo | 30 796 | 913 | 261 | 320 | 520 | 80 | 273 |
| Aconcagua | 30 322 | 1 011 | 388 | 280 | 523 | 105 | 247 |
| Valparaíso | 62 832 | 1 740 | 731 | 626 | 1 046 | 276 | 554 |
| Santiago | 1 132 506 | 16 638 | 5 986 | 3 738 | 5 899 | 1 407 | 3 562 |
| O'Higgins | 53 227 | 169 800 | 3 565 | 1 048 | 1 982 | 222 | 692 |
| Colchagua | 48 325 | 12 820 | 119 375 | 4 190 | 1 940 | 190 | 601 |
| Curicó | 23 677 | 2 879 | 3 263 | 66 983 | 4 767 | 240 | 587 |
| Talca | 35 064 | 2 856 | 1 240 | 5 745 | 130 549 | 1 554 | 3 845 |
| Maule | 20 080 | 1 292 | 449 | 655 | 8 525 | 63 950 | 6 654 |
| Linares | 26 295 | 1 843 | 528 | 924 | 6 198 | 1 195 | 119 048 |
| Nuble | 51 695 | 4 570 | 771 | 1 228 | 3 788 | 1 226 | 4 075 |
| Concepción | 31 720 | 1 127 | 421 | 521 | 1 475 | 442 | 1 357 |
| Arauco | 5 592 | 167 | 106 | 156 | 285 | 98 | 313 |
| Bío-Bío | 15 870 | 738 | 214 | 307 | 795 | 127 | 739 |
| Malleco | 16 526 | 793 | 250 | 345 | 809 | 126 | 722 |
| Cautín | 32 471 | 1 053 | 360 | 498 | 1 073 | 196 | 1 065 |
| Valdivia | 12 663 | 396 | 166 | 208 | 504 | 113 | 300 |
| Osoño | 5 263 | 195 | 68 | 71 | 450 | 51 | 124 |
| Llanquihue | 3 957 | 126 | 57 | 55 | 121 | 38 | 85 |
| Chiloé | 2 484 | 95 | 45 | 48 | 74 | 25 | 79 |
| Aisén | 277 | 16 | 5 | 8 | 20 | 19 | 10 |
| Magallanes | 2 986 | 64 | 19 | 33 | 55 | 18 | 46 |
| En el Extranjero | 55 450 | 1 487 | 563 | 617 | 1 089 | 191 | 696 |

(Continúa)

Cuadro N.º 3
(Continuación)

POBLACION TOTAL DEL PAIS, SEGUN PROVINCIA DE NACIMIENTO Y DE RESIDENCIA

| PROVINCIA DE NACIMIENTO | Todas las provincias | PROVINCIA DE RESIDENCIA | | | | |
|-------------------------|----------------------|-------------------------|----------------|---------------|----------------|----------------|
| | | Ñuble | Concepción | Arauco | Bío-Bío | Malleco |
| REPUBLICA | 5 932 995 | 251 342 | 411 566 | 72 289 | 138 292 | 159 419 |
| Tarapacá | 122 770 | 278 | 1 098 | 25 | 115 | 123 |
| Antofagasta | 162 024 | 357 | 1 352 | 78 | 114 | 147 |
| Atacama | 96 083 | 135 | 417 | 26 | 61 | 69 |
| Coquimbo | 331 004 | 360 | 1 124 | 29 | 112 | 151 |
| Aconcagua | 171 897 | 216 | 794 | 46 | 99 | 111 |
| Valparaíso | 432 310 | 800 | 4 287 | 96 | 290 | 292 |
| Santiago | 1 249 503 | 4 140 | 8 032 | 405 | 1 390 | 1 677 |
| O'Higgins | 240 171 | 885 | 1 037 | 45 | 242 | 172 |
| Colchagua | 195 068 | 366 | 590 | 43 | 155 | 148 |
| Curicó | 103 568 | 444 | 619 | 34 | 119 | 187 |
| Talca | 192 062 | 953 | 1 875 | 94 | 266 | 375 |
| Maule | 115 957 | 2 498 | 3 399 | 118 | 278 | 672 |
| Linares | 166 234 | 2 619 | 1 861 | 82 | 378 | 532 |
| Ñuble | 335 581 | 221 572 | 21 994 | 417 | 2 621 | 3 938 |
| Concepción | 363 361 | 6 507 | 288 593 | 3 149 | 3 329 | 4 233 |
| Arauco | 103 831 | 613 | 23 109 | 62 239 | 573 | 2 573 |
| Bío-Bío | 179 753 | 2 549 | 14 270 | 1 297 | 120 587 | 8 383 |
| Malleco | 187 990 | 1 776 | 12 596 | 2 536 | 4 093 | 125 005 |
| Cautín | 407 598 | 1 990 | 13 210 | 990 | 1 942 | 8 023 |
| Valdivia | 216 765 | 544 | 4 249 | 256 | 525 | 992 |
| Osorno | 132 795 | 379 | 1 180 | 43 | 231 | 275 |
| Llanquihue | 135 740 | 188 | 1 136 | 31 | 100 | 170 |
| Chiloé | 132 660 | 98 | 610 | 36 | 55 | 95 |
| Aisén | 12 635 | 9 | 40 | 4 | 10 | 18 |
| Magallanes | 36 757 | 77 | 581 | 14 | 39 | 51 |
| En el extranjero | 103 878 | 989 | 3 513 | 156 | 568 | 1 007 |

POBLACION TOTAL DEL PAIS, SEGUN PROVINCIA DE NACIMIENTO Y DE RESIDENCIA

Cuadro N.º 3.
(Conclusión)

| PROVINCIA DE NACIMIENTO | PROVINCIA DE RESIDENCIA | | | | | | |
|-------------------------|-------------------------|----------------|----------------|----------------|----------------|---------------|---------------|
| | Cautín | Valdivia | Osorno | Llanquihue | Chiloé | Aisén | Magallanes |
| REPUBLICA | 365 072 | 232 647 | 123 059 | 139 996 | 100 687 | 26 262 | 55 208 |
| Tarapacá | 241 | 164 | 85 | 126 | 31 | 36 | 138 |
| Antofagasta | 287 | 315 | 92 | 123 | 46 | 35 | 167 |
| Atacama | 152 | 78 | 34 | 21 | 29 | 13 | 51 |
| Coquimbo | 266 | 208 | 93 | 98 | 26 | 53 | 126 |
| Aconcagua | 233 | 212 | 76 | 93 | 31 | 47 | 150 |
| Valparaíso | 737 | 728 | 258 | 463 | 159 | 138 | 902 |
| Santiago | 2 880 | 1 777 | 937 | 902 | 327 | 482 | 844 |
| O'Higgins | 268 | 228 | 105 | 56 | 21 | 60 | 52 |
| Colchagua | 237 | 177 | 103 | 48 | 23 | 37 | 69 |
| Curicó | 287 | 147 | 78 | 54 | 8 | 22 | 44 |
| Talca | 581 | 292 | 162 | 106 | 21 | 75 | 88 |
| Maule | 1 230 | 404 | 82 | 122 | 44 | 70 | 112 |
| Linares | 791 | 312 | 120 | 115 | 30 | 64 | 73 |
| Ñuble | 6 668 | 2 134 | 473 | 363 | 99 | 305 | 235 |
| Concepción | 4 492 | 2 129 | 641 | 548 | 183 | 211 | 715 |
| Arauco | 4 232 | 1 548 | 193 | 152 | 61 | 74 | 118 |
| Bío-Bío | 7 322 | 2 407 | 331 | 362 | 114 | 350 | 144 |
| Malleco | 14 578 | 3 503 | 577 | 378 | 148 | 292 | 135 |
| Cautín | 307 678 | 25 918 | 2 302 | 1 867 | 514 | 1 328 | 389 |
| Valdivia | 6 073 | 173 430 | 7 451 | 2 872 | 614 | 1 183 | 934 |
| Osorno | 1 562 | 10 032 | 100 361 | 9 408 | 718 | 773 | 496 |
| Llanquihue | 833 | 2 637 | 5 428 | 111 894 | 2 368 | 2 292 | 2 358 |
| Chiloé | 470 | 1 690 | 1 781 | 8 148 | 93 960 | 5 796 | 14 690 |
| Aisén | 63 | 77 | 67 | 192 | 82 | 11 515 | 67 |
| Magallanes | 138 | 225 | 134 | 430 | 360 | 187 | 29 419 |
| En el extranjero | 2 773 | 1 875 | 1 095 | 1 045 | 670 | 824 | 2 690 |

El Cuadro Nº 3 ofrece los elementos proporcionados por el Censo de 1952 para determinar el rumbo y el volumen de las migraciones internas.

Las mayores corrientes de migración interior se dirigen a la provincia de Santiago, notoriamente a la capital, sus áreas satélites y localidades de los alrededores que entran a la urbanización. Las provincias de Valparaíso y Concepción reciben igualmente considerables contingentes de otras provincias.

El máximo volumen de emigrantes a otras provincias está representado por la corriente que sale de la provincia de Santiago. Dan también contingentes notables de emigración interior las Provincias de Ñuble, Cautín, Coquimbo, Valparaíso y Chiloé.

Los mayores saldos activos de migración interior son: el que corresponde a la provincia de Santiago y los de Valparaíso y Concepción. Antofagasta y Valdivia presentan saldos activos apreciables, lo mismo que Aisén y Magallanes. El saldo activo mínimo es el de la provincia de Llanquihue.

El mayor saldo pasivo es el de la provincia de Ñuble, seguida de cerca por la de Coquimbo. Otras, como Colchagua, Maule, Aconcagua, Cautín y Bío-Bío, se sitúan inmediatamente después por sus saldos pasivos, lo mismo que Chiloé, cuyo saldo pasivo es muy fuerte si se considera el volumen de su población.

La principal ruta de las migraciones interiores es aquella que se marca del sur hacia la Provincia de Santiago y la del norte hacia la misma Provincia. Son también importantes las que confluyen del sur y del norte a las Provincias de Valparaíso y Concepción. La corriente migratoria del sur da mayores cuotas que la del norte a la Provincia de Valdivia, a diferencia de Cautín que recibe sus mayores contingentes del norte. De Cautín hacia el sur se marca una corriente migratoria, especialmente de Chiloé y Llanquihue, con destino a Aisén y Magallanes.

Corrientes de cierto volumen salen de Coquimbo, Atacama, Tarapacá, Santiago, Valparaíso, Aconcagua, Talca y Concepción con destino a Antofagasta. Rumbos secundarios son los de Coquimbo, Antofagasta, Santiago y Valparaíso a Tarapacá. Otros rumbos secundarios son los que se efectúan entre Provincias vecinas: de Santiago y Colchagua a O'Higgins, de Cautín a Valdivia, de Malleco a Cautín, de Valparaíso y O'Higgins a Santiago, entre otros.

La principal tendencia de las migraciones interiores se caracteriza por el movimiento de población de las áreas rurales a las urbanas.

La atracción ejercida por las ciudades, debido en parte a la industrialización, en parte a los focos de irradiación de la explotación minera y al crecimiento de los servicios en las grandes aglomeraciones urbanas, se observa en notables proporciones para Santiago, Valparaíso, Concepción, Antofagasta y Valdivia. Al sur, el influjo es ejercido por la colonización espontánea o dirigida de Llanquihue, Aisén y Magallanes.

Los saldos activos y pasivos de la población de las Provincias son los siguientes:

| PROVINCIAS | Naturales de otras provincias presentes en la provincia | Naturales de la provincia presentes en otras provincias | Saldo Activo(+) Saldo Pasivo(-) |
|-----------------------|---|---|------------------------------------|
| REPÚBLICA | 1.461.407 | 1.461.407 | |
| Tarapacá | 21.023 | 47.190 | - 26.167 |
| Antofagasta | 70.848 | 53.316 | + 17.532 |
| Atacama | 19.276 | 36.203 | - 16.927 |
| Coquimbo | 28.514 | 98.964 | - 70.450 |
| Aconcagua | 24.816 | 69.297 | - 44.481 |
| Valparaíso | 146.220 | 91.868 | + 54.352 |
| Santiago | 566.998 | 116.997 | + 450.001 |
| O'Higgins | 53.306 | 70.371 | - 17.065 |
| Colchagua | 19.597 | 75.697 | - 56.100 |
| Curicó | 21.832 | 41.585 | - 19.753 |
| Talca | 42.055 | 61.513 | - 19.458 |
| Maule | 8.040 | 52.007 | - 43.967 |
| Linares | 26.513 | 47.186 | - 20.673 |
| Ñuble | 28.781 | 114.009 | - 85.228 |
| Concepción | 119.460 | 74.768 | + 44.692 |
| Arauco | 9.894 | 41.592 | - 31.698 |
| Bío-Bío | 17.137 | 59.166 | - 42.029 |
| Malleco | 33.407 | 62.985 | - 29.578 |
| Cautín | 54.621 | 99.920 | - 45.299 |
| Valdivia | 57.342 | 43.335 | + 14.007 |
| Osorno | 21.603 | 32.434 | - 10.831 |
| Llanquihue | 27.047 | 23.846 | + 3.201 |
| Chiloé | 6.057 | 38.700 | - 32.643 |
| Aisén | 13.923 | 1.120 | + 12.803 |
| Magallanes | 23.097 | 7.338 | + 15.759 |

Cuadro N.º 4

POBLACION, SUPERFICIE Y DENSIDAD DEL PAIS POR PROVINCIAS, DEPARTAMENTOS Y COMUNAS

| PROVINCIAS DEPARTAMENTOS Y COMUNAS | Población | Superficie en Km2. (Provisoria) | Densidad | PROVINCIAS DEPARTAMENTOS Y COMUNAS | Población | Superficie en Km2. (Provis.) | Densidad |
|--|------------------|---------------------------------------|-------------|--|------------------|------------------------------------|---------------|
| REPUBLICA | 5 932 995 | 741 767 | 8,00 | Depto. Ovalle..... | 78 176 | 12 515 | 6,45 |
| Tarapacá | 102 789 | 55 287 | 1,86 | Comuna Ovalle | 34 769 | 3 062 | 11,36 |
| Depto. Arica | 30 307 | 16 521 | 1,83 | » Monte Patria | 19 228 | 4 129 | 4,56 |
| Comuna Arica | 23 033 | 4 739 | 4,86 | » Punitaqui | 17 896 | 2 585 | 6,92 |
| » Gral. Lagos..... | 3 299 | 1 706 | 1,93 | » Samo Alto | 6 283 | 2 339 | 2,69 |
| » Putre..... | 1 378 | 2 438 | 0,56 | Depto. Combarbalá | 17 073 | 2 294 | 7,44 |
| » Belén..... | 1 283 | 2 538 | 0,51 | Comuna Combarbalá | 17 073 | 2 294 | 7,44 |
| » Codpa | 1 314 | 5 100 | 0,26 | Depto. Illapel | 56 212 | 10 345 | 5,43 |
| Depto. Pisagua | 3 458 | 10 579 | 0,33 | Comuna Illapel | 19 059 | 2 873 | 6,63 |
| Comuna Pisagua | 1 822 | 6 489 | 0,28 | » Mincha | 12 070 | 2 281 | 5,29 |
| » Negreiros | 1 636 | 4 090 | 0,40 | » Salamanca..... | 16 162 | 3 485 | 4,64 |
| Depto. Iquique | 69 024 | 28 187 | 2,45 | » Los Vilos | 8 921 | 1 706 | 5,23 |
| Comuna Iquique | 40 934 | 3 123 | 13,11 | Aconcagua | 128 378 | 10 204 | 12,58 |
| » Huará | 3 311 | 6 356 | 0,52 | Depto. Petorca | 34 314 | 4 944 | 6,96 |
| » Pozo Almonte | 15 200 | 10 817 | 1,40 | Comuna La Ligua | 11 762 | 1 169 | 10,06 |
| » Lagunas | 9 579 | 7 891 | 1,21 | » Petorca | 8 408 | 1 538 | 5,31 |
| Antofagasta | 184 824 | 123 063 | 1,50 | » Cabildo | 9 245 | 1 820 | 5,08 |
| Depto. Tocopilla | 45 595 | 15 905 | 2,87 | » Zapallar | 3 144 | 251 | 12,52 |
| Comuna Tocopilla | 20 241 | 4 811 | 4,21 | » Papudo | 1 854 | 166 | 11,17 |
| » Toco | 25 354 | 11 094 | 2,29 | Depto. San Felipe | 51 421 | 2 096 | 24,53 |
| Depto. El Loa | 44 563 | 42 544 | 1,05 | Comuna San Felipe | 22 538 | 112 | 201,23 |
| Comuna Calama | 44 563 | 42 544 | 1,05 | » Panquehue | 4 296 | 145 | 29,63 |
| Depto. Antofagasta | 82 933 | 41 007 | 2,02 | » Catemu..... | 6 793 | 300 | 22,64 |
| Comuna Antofagasta | 62 844 | 3 728 | 16,86 | » Putaendo | 11 054 | 1 397 | 7,91 |
| » Aguas Blancas | 429 | 12 504 | 0,03 | » Santa María | 6 740 | 142 | 47,46 |
| » Mejillones..... | 3 599 | 4 111 | 0,88 | Depto. Los Andes | 42 544 | 3 164 | 13,44 |
| » Sierra Gorda | 16 061 | 20 664 | 0,78 | Comuna Los Andes | 25 689 | 1 267 | 20,27 |
| Depto. Taltal | 11 733 | 23 607 | 0,50 | » Calle Larga..... | 5 943 | 332 | 17,90 |
| Comuna Taltal | 5 898 | 8 659 | 0,68 | » Rinconada | 3 570 | 147 | 24,28 |
| » Catalina..... | 5 835 | 14 948 | 0,39 | » San Esteban | 7 342 | 1 418 | 5,18 |
| Atacama | 80 113 | 79 883 | 1,00 | Valparaíso | 498 254 | 4 818 | 103,41 |
| Depto. Chañaral | 16 576 | 25 719 | 0,64 | Depto. Quillota | 105 395 | 1 966 | 5,36 |
| Comuna Chañaral | 16 576 | 25 719 | 0,64 | Comuna Quillota | 34 172 | 297 | 115,05 |
| Depto. Copiapó | 34 158 | 34 833 | 0,98 | » Puchuncaví | 5 129 | 315 | 16,28 |
| Comuna Copiapó | 26 138 | 19 408 | 1,35 | » Quintero | 8 025 | 160 | 50,16 |
| » Caldera | 2 277 | 3 970 | 0,57 | » Nogales..... | 15 095 | 417 | 36,20 |
| » Tierra Amarilla | 5 743 | 11 455 | 0,50 | » Hijuelas | 5 590 | 89 | 62,81 |
| Depto. Huasco | 22 469 | 14 634 | 1,53 | » Llay-Llay | 11 269 | 382 | 29,50 |
| Comuna Vallenar | 22 469 | 14 634 | 1,53 | » Calera | 18 261 | 230 | 79,40 |
| Depto. Freirina..... | 6 910 | 4 697 | 1,47 | » La Cruz..... | 7 854 | 76 | 103,34 |
| Comuna Freirina | 4 423 | 3 023 | 1,46 | Depto. Valparaíso | 392 859 | 2 852 | 137,75 |
| » Huasco..... | 2 487 | 1 674 | 1,49 | Comuna Valparaíso | 223 598 | 436 | 512,84 |
| Coquimbo | 262 169 | 39 889 | 6,57 | » Viña del Mar | 91 908 | 169 | 543,83 |
| Depto. La Serena | 53 410 | 6 676 | 8,00 | » Limache..... | 21 739 | 533 | 40,79 |
| Comuna La Serena..... | 46 588 | 1 961 | 23,76 | » Quilpué | 26 066 | 511 | 51,01 |
| » La Higuera | 6 822 | 4 715 | 1,45 | » Casablanca..... | 10 938 | 868 | 12,60 |
| Depto. Elqui | 16 792 | 7 574 | 2,22 | » Algarrobo | 4 307 | 233 | 18,48 |
| Comuna Vicuña | 10 549 | 2 086 | 5,06 | » Villa Alemana | 14 303 | 102 | 140,23 |
| » Palhuano | 6 243 | 5 488 | 1,14 | Santiago | 1 754 954 | 17 422 | 100,73 |
| Depto. Coquimbo..... | 40 506 | 885 | 45,77 | Depto. Santiago | 1 505 844 | 10 428 | 144,40 |
| Comuna Coquimbo..... | 32 132 | 369 | 87,08 | Comuna Santiago | 666 679 | 44 | 15.151,79 |
| » Andacollo | 8 374 | 516 | 16,23 | » Conchalí | 83 019 | 65 | 1.277,21 |
| | | | | » Providencia | 69 118 | 9 | 7.679,78 |
| | | | | » Núnua..... | 125 967 | 108 | 1.166,36 |
| | | | | » San Miguel | 145 541 | 29 | 5.018,66 |
| | | | | » Maipó | 19 958 | 158 | 125,52 |
| | | | | » Q. Normal | 123 571 | 12 | 10.297,58 |
| | | | | » Renca..... | 30 631 | 161 | 190,25 |
| | | | | » Quilicura | 4 741 | 63 | 75,25 |
| | | | | » Títil..... | 7 486 | 643 | 11,64 |
| | | | | » Colina | 10 065 | 1 041 | 9,67 |
| | | | | » Lampa | 5 352 | 304 | 17,61 |
| | | | | » Barrancas | 31 669 | 203 | 156,00 |
| | | | | » Cisterna | 58 830 | 28 | 2.101,07 |
| | | | | » Puente Alto | 32 599 | 92 | 354,84 |
| | | | | » San José de Maipo | 8 540 | 5 172 | 1,65 |

(Continúa)

Cuadro N. 4 (Continuación)

| PROVINCIAS DEPARTAMENTOS Y COMUNAS | Población | Superficie en Km2. (Provis.) | Densidad | PROVINCIAS DEPARTAMENTOS Y COMUNAS | Población | Superficie en Km2. (Provis.) | Densidad |
|--|-----------|------------------------------------|----------|--|-----------|------------------------------------|----------|
| Comuna Curacaví..... | 8 468 | 694 | 12,20 | Curicó..... | 89 432 | 5 737 | 15,59 |
| » Las Condes..... | 38 852 | 1 144 | 33,96 | Depto. Curicó..... | 73 250 | 3 949 | 18,55 |
| » La Florida..... | 9 889 | 70 | 141,27 | Comuna Curicó..... | 41 817 | 1 276 | 32,77 |
| » Pirque..... | 7 722 | 343 | 22,51 | » Romeral..... | 10 003 | 1 615 | 6,19 |
| » La Granja..... | 17 147 | 44 | 389,70 | Comuna Teno..... | 15 251 | 724 | 21,06 |
| Depto. Talagante..... | 39 633 | 642 | 61,73 | » Rauco..... | 6 179 | 334 | 18,50 |
| Comuna Talagante..... | 14 752 | 282 | 52,31 | Depto. Mataquito..... | 16 182 | 1 788 | 9,05 |
| » Peñaflores..... | 17 463 | 160 | 109,14 | Comuna Licantén..... | 5 861 | 489 | 11,99 |
| » Isla de Maipo..... | 7 418 | 200 | 37,09 | » Vichuquén..... | 3 934 | 700 | 5,62 |
| Depto. Melipilla..... | 62 038 | 3 254 | 19,06 | » Hualañé..... | 6 387 | 599 | 10,66 |
| Comuna Melipilla..... | 34 319 | 962 | 35,67 | Talca..... | 173 693 | 9 640 | 18,02 |
| » El Monte..... | 9 735 | 147 | 66,22 | Depto. Talca..... | 123 535 | 6 977 | 17,71 |
| » San Pedro..... | 7 191 | 858 | 8,38 | Comuna Talca..... | 63 533 | 114 | 557,31 |
| » Alhué..... | 5 375 | 913 | 5,89 | » San Clemente..... | 19 822 | 3 862 | 5,13 |
| » María Pinto..... | 5 418 | 374 | 14,49 | » Pelarco..... | 11 765 | 1 209 | 9,73 |
| Depto. San Antonio..... | 50 855 | 2 006 | 25,35 | » Río Claro..... | 8 801 | 393 | 22,39 |
| Comuna San Antonio..... | 31 798 | 751 | 42,34 | » Pencahue..... | 7 059 | 1 044 | 6,76 |
| » Cartagena..... | 7 787 | 356 | 21,87 | » Maule..... | 12 555 | 355 | 35,37 |
| » Sto. Domingo..... | 4 182 | 465 | 8,99 | Depto. Lontué..... | 36 870 | 1 833 | 20,11 |
| » Navidad..... | 7 088 | 434 | 16,33 | Comuna Molina..... | 25 623 | 1 483 | 17,28 |
| Depto. San Bernardo..... | 56 535 | 226 | 250,15 | » V. de Lontué..... | 11 247 | 350 | 32,13 |
| Comuna San Bernardo..... | 50 958 | 171 | 298,01 | Depto. Curepto..... | 13 288 | 830 | 16,01 |
| » Calera de Tan- go..... | 5 577 | 55 | 101,40 | Comuna Curepto..... | 13 288 | 830 | 16,01 |
| Depto. Maipo..... | 40 049 | 866 | 46,24 | Maule..... | 72 181 | 5 626 | 12,83 |
| Comuna Buin..... | 21 647 | 152 | 142,41 | Depto. Constitución..... | 27 017 | 2 571 | 10,51 |
| » Paine..... | 18 402 | 714 | 25,77 | Comuna Constitución..... | 18 844 | 1 553 | 12,13 |
| O'Higgins..... | 224 593 | 7 112 | 31,58 | » Empedrado..... | 8 173 | 1 018 | 8,03 |
| Depto. Rancagua..... | 113 315 | 4 122 | 27,49 | Depto. Chanco..... | 10 535 | 970 | 10,86 |
| Comuna Rancagua..... | 49 754 | 251 | 198,22 | Comuna Chanco..... | 10 535 | 970 | 10,86 |
| » Machalí..... | 23 002 | 2 548 | 9,03 | Depto. Cauquenes..... | 34 629 | 2 085 | 16,61 |
| » Graneros..... | 15 227 | 440 | 34,61 | Comuna Cauquenes..... | 34 629 | 2 085 | 16,61 |
| Comuna Mostazal..... | 8 460 | 497 | 17,02 | Linares..... | 146 257 | 9 820 | 14,89 |
| » Doñihue..... | 8 783 | 125 | 70,26 | Depto. Loncomilla..... | 34 242 | 875 | 39,13 |
| » Coltauco..... | 10 089 | 261 | 38,65 | Comuna San Javier..... | 21 378 | 721 | 29,65 |
| Depto. Cachapoal..... | 21 850 | 658 | 33,21 | » Villa Alegre..... | 12 864 | 154 | 83,53 |
| Comuna Peumo..... | 10 001 | 150 | 66,67 | Depto. Linares..... | 74 439 | 6 541 | 11,38 |
| » Las Cabras..... | 11 849 | 508 | 23,32 | Comuna Linares..... | 41 777 | 1 698 | 24,60 |
| Depto. San Vicente..... | 34 178 | 791 | 43,21 | » Yerbabuenas..... | 8 727 | 275 | 31,73 |
| Comuna San Vicente..... | 23 790 | 526 | 45,23 | » Colbún..... | 10 410 | 3 075 | 3,38 |
| » Pichidegua..... | 10 388 | 265 | 39,20 | » Longaví..... | 13 525 | 1 493 | 9,06 |
| Depto. Caupolicán..... | 55 250 | 1 541 | 35,85 | Depto. Parral..... | 37 576 | 2 404 | 15,63 |
| Comuna Rengo..... | 23 346 | 766 | 30,48 | Comuna Parral..... | 23 895 | 1 581 | 15,11 |
| » Requinoa..... | 9 072 | 380 | 23,87 | » Retiro..... | 13 681 | 823 | 16,62 |
| » Olivares..... | 4 069 | 86 | 47,31 | Ñuble..... | 251 342 | 14 211 | 17,69 |
| » Malloa..... | 9 038 | 132 | 68,47 | Depto. Itata..... | 32 721 | 2 384 | 13,73 |
| » Coinco..... | 4 265 | 118 | 36,14 | Comuna Quirihue..... | 10 771 | 719 | 14,98 |
| » Qta. de Tilco- co..... | 5 460 | 59 | 92,54 | » Portezuelo..... | 9 613 | 364 | 25,41 |
| Colchagua..... | 139 531 | 8 431 | 16,55 | » Ninhue..... | 6 318 | 448 | 14,10 |
| Depto. Santa Cruz..... | 77 715 | 5 324 | 14,60 | » Cobquecura..... | 6 019 | 853 | 7,06 |
| Comuna Santa Cruz..... | 20 887 | 1 054 | 19,82 | Depto. San Carlos..... | 52 648 | 3 242 | 16,24 |
| » Palmilla..... | 11 343 | 265 | 42,80 | Comuna San Carlos..... | 23 807 | 712 | 33,44 |
| » Peralillo..... | 7 009 | 253 | 27,70 | » Niquén..... | 13 863 | 475 | 29,19 |
| » Marchigüe..... | 4 273 | 695 | 6,15 | » San Fabián..... | 6 285 | 1 573 | 4,00 |
| » Rosario..... | 3 224 | 464 | 6,95 | » San Nicolás..... | 8 693 | 482 | 17,99 |
| » Pichilemu..... | 7 150 | 727 | 9,83 | Depto. Chillán..... | 92 270 | 3 048 | 30,27 |
| » Pumanque..... | 3 034 | 328 | 9,41 | Comuna Chillán..... | 67 896 | 745 | 91,14 |
| » Chépica..... | 10 414 | 471 | 22,11 | » Pinto..... | 7 937 | 713 | 11,13 |
| » Paredones..... | 6 719 | 670 | 10,03 | » Coihueco..... | 16 437 | 1 590 | 10,34 |
| » La Estrella..... | 3 612 | 397 | 9,10 | | | | |
| Depto. S. Fernando..... | 61 816 | 3 107 | 19,90 | | | | |
| Comuna San Fernando..... | 32 314 | 2 348 | 13,76 | | | | |
| » Chimbarongo..... | 14 450 | 445 | 32,49 | | | | |
| » Nancagua..... | 9 248 | 190 | 48,67 | | | | |
| » Placilla..... | 5 794 | 124 | 46,72 | | | | |

(Continúa)

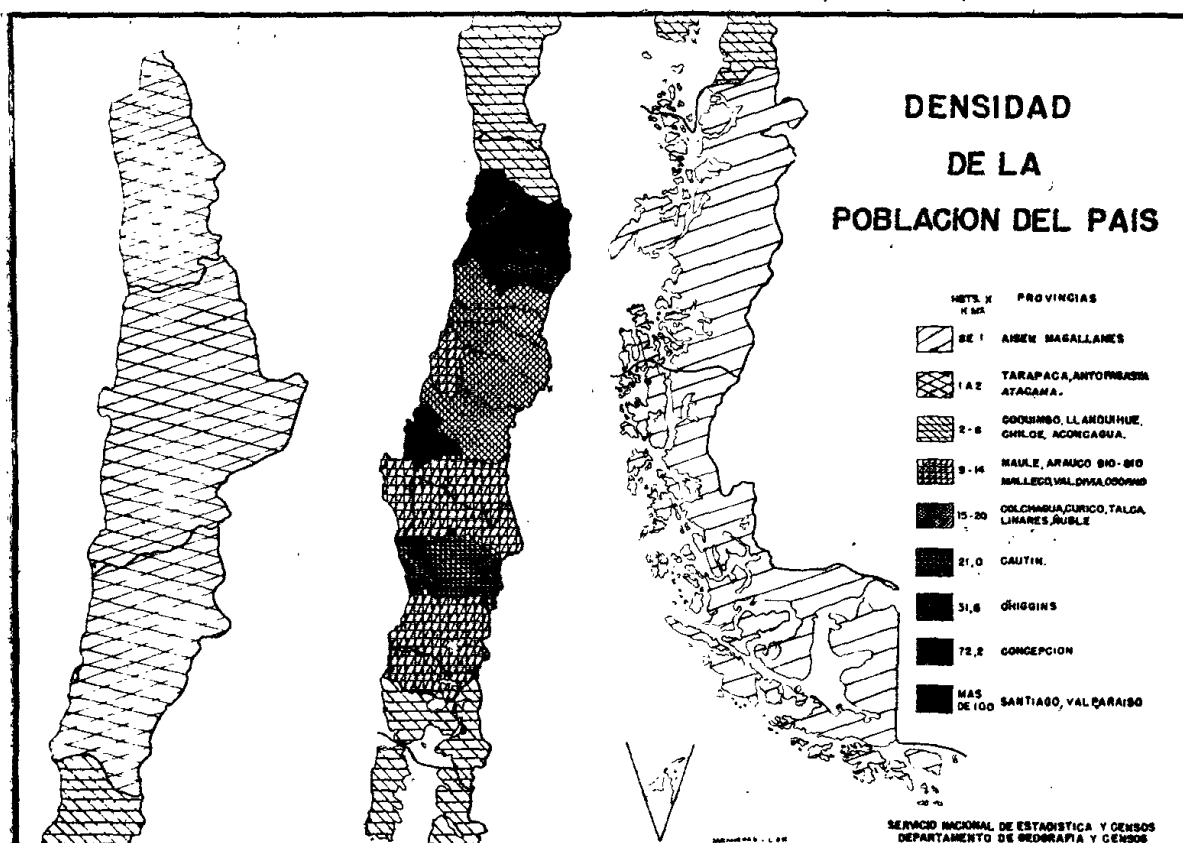
Cuadro N.º 4 (Continuación)

| PROVINCIAS DEPARTAMENTOS Y COMUNAS | Población | Superficie en Km.2. (Provis.) | Densidad | PROVINCIAS DEPARTAMENTOS Y COMUNAS | Población | Superficie en Km.2. (Provis.) | Densidad |
|--|----------------|-------------------------------------|--------------|--|----------------|-------------------------------------|--------------|
| Depto. Bulnes..... | 35 400 | 1 001 | 35,35 | Depto. Collipalli..... | 20 484 | 1 913 | 10,71 |
| Comuna Bulnes..... | 13 416 | 381 | 35,21 | Comuna Collipulli..... | 12 954 | 1 356 | 9,55 |
| » San Ignacio..... | 12 450 | 286 | 43,57 | » Ercilla..... | 7 530 | 557 | 13,52 |
| » Quillón..... | 9 524 | 334 | 28,51 | Depto. Traiguén..... | 36 422 | 2 159 | 16,87 |
| Depto. Yungay..... | 38 303 | 4 536 | 8,44 | Comuna Traiguén..... | 19 341 | 945 | 20,48 |
| Comuna Yungay..... | 9 054 | 784 | 11,15 | » Lumaco..... | 17 081 | 1 214 | 14,07 |
| » Pemuco..... | 6 541 | 709 | 9,23 | Depto. Victoria..... | 23 090 | 1 296 | 17,82 |
| » El Carmen..... | 11 810 | 496 | 23,71 | Comuna Victoria..... | 23 090 | 1 296 | 17,82 |
| » Tucapel..... | 10 898 | 2 546 | 4,28 | Depto. Curacautín..... | 25 383 | 6 103 | 4,16 |
| Concepción..... | 411 566 | 5 701 | 72,19 | Comuna Curacautín..... | 17 827 | 1 323 | 13,47 |
| Depto. Tomé..... | 46 243 | 1 121 | 41,25 | » Lonquimay..... | 7 556 | 4 780 | 1,58 |
| Comuna Tomé..... | 29 848 | 576 | 51,64 | Cautín..... | 365 072 | 17 370 | 21,02 |
| » Coelemu..... | 10 489 | 310 | 33,84 | Depto. Lautaro..... | 37 461 | 2 066 | 18,13 |
| » Ránquil..... | 5 906 | 233 | 25,35 | Comuna Lautaro..... | 23 130 | 1 276 | 18,14 |
| Depto. Talcahuano..... | 63 777 | 125 | 510,22 | » Galvarino..... | 9 013 | 459 | 19,64 |
| Comuna Talcahuano..... | 63 777 | 125 | 510,22 | » Perquenco..... | 5 318 | 332 | 16,02 |
| Depto. Concepción..... | 170 457 | 1 322 | 128,95 | Depto. Imperial..... | 75 477 | 2 879 | 26,21 |
| Comuna Concepción..... | 134 008 | 294 | 455,80 | Comuna Nueva Impe- rial..... | 28 252 | 1 022 | 27,64 |
| » Penco..... | 22 606 | 86 | 265,95 | » Carahue..... | 16 280 | 562 | 24,97 |
| » Hualqui..... | 6 226 | 322 | 19,34 | » Saavedra..... | 30 936 | 1 296 | 23,89 |
| » Florida..... | 7 614 | 621 | 12,26 | Depto. Temuco..... | 150 587 | 5 893 | 25,55 |
| Depto. Coronel..... | 91 332 | 1 210 | 75,48 | Comuna Temuco..... | 92 020 | 1 434 | 64,17 |
| Comuna Coronel..... | 36 280 | 277 | 130,97 | » Vilcún..... | 14 669 | 793 | 18,50 |
| » Lota..... | 45 411 | 341 | 133,17 | » Freire..... | 22 262 | 747 | 29,80 |
| » Santa Juana..... | 9 641 | 592 | 16,29 | » Cunco..... | 21 636 | 2 919 | 7,41 |
| Depto. Yumbel..... | 39 757 | 1 923 | 20,67 | Depto. Pitrufquén..... | 46 330 | 2 103 | 22,03 |
| Comuna Yumbel..... | 15 911 | 549 | 28,98 | Comuna Pitrufquén..... | 15 557 | 494 | 32,14 |
| » Cabrero..... | 10 145 | 825 | 12,30 | » Gorbea..... | 15 587 | 746 | 20,89 |
| » San Rosendo..... | 13 701 | 549 | 24,96 | » Toltén..... | 15 186 | 871 | 17,39 |
| Araucó..... | 72 288 | 5 756 | 12,56 | Depto. Villarrica..... | 55 227 | 4 429 | 12,47 |
| Depto. Arauco..... | 27 992 | 2 243 | 12,48 | Comuna Loncoche..... | 16 489 | 857 | 19,24 |
| Comuna Arauco..... | 15 150 | 1 230 | 12,32 | » Villarrica..... | 21 541 | 771 | 27,94 |
| » Curanilahue..... | 12 842 | 1 013 | 12,68 | » Pucón..... | 17 197 | 2 801 | 6,14 |
| Depto. Lebu..... | 19 315 | 1 086 | 17,80 | Valdivia..... | 232 647 | 20 934 | 11,11 |
| Comuna Lebu..... | 9 869 | 487 | 20,26 | Depto. Valdivia..... | 159 089 | 11 699 | 13,60 |
| » Los Alamos..... | 9 446 | 598 | 15,80 | Comuna Valdivia..... | 62 363 | 1 146 | 54,32 |
| Depto. Cañete..... | 24 982 | 2 426 | 10,29 | » Corral..... | 9 853 | 1 155 | 8,53 |
| Comuna Cañete..... | 10 026 | 1 002 | 10,01 | » Mariquina..... | 22 106 | 2 037 | 10,85 |
| » Contulmo..... | 14 954 | 1 424 | 10,49 | » Lanco..... | 13 717 | 1 436 | 9,55 |
| Bío Bío..... | 138 292 | 11 248 | 12,29 | » Los Lagos..... | 18 570 | 2 244 | 8,28 |
| Depto. Laja..... | 93 787 | 6 844 | 13,70 | » Futrono..... | 7 392 | 807 | 9,16 |
| Comuna Los Angeles..... | 60 607 | 1 779 | 34,09 | » Panguipulli..... | 25 087 | 2 872 | 8,73 |
| » Sta. Bárbara..... | 14 057 | 2 513 | 5,59 | Depto. La Unión..... | 36 441 | 3 218 | 11,32 |
| » Laja..... | 8 350 | 466 | 17,96 | Comuna La Unión..... | 25 061 | 2 471 | 10,14 |
| » Quilleco..... | 10 773 | 2 086 | 5,16 | » Paillico..... | 11 380 | 747 | 15,23 |
| Depto. Nacimiento..... | 19 366 | 1 201 | 16,13 | Depto. Río Bueno..... | 37 117 | 6 017 | 6,17 |
| Comuna Nacimiento..... | 13 820 | 999 | 13,83 | Comuna Río Bueno..... | 25 613 | 2 786 | 9,19 |
| » Negrete..... | 5 546 | 202 | 27,47 | » Lago Ranco..... | 11 504 | 3 231 | 3,56 |
| Depto. Mulchén..... | 25 137 | 3 203 | 7,85 | Osorno..... | 123 059 | 9 083 | 13,55 |
| Comuna Mulchén..... | 17 786 | 1 823 | 9,75 | Depto. Osorno..... | 93 064 | 7 066 | 13,17 |
| » Quilaco..... | 7 352 | 1 380 | 5,83 | Comuna Osorno..... | 75 210 | 4 516 | 16,65 |
| Malleco..... | 159 419 | 14 277 | 11,17 | » Puerto Octay..... | 9 961 | 1 987 | 5,01 |
| Depto. Angol..... | 54 040 | 2 806 | 19,26 | » San Pablo..... | 7 893 | 562 | 14,04 |
| Comuna Angol..... | 27 551 | 1 394 | 19,76 | Depto. Río Negro..... | 29 995 | 2 016 | 14,86 |
| » Purén..... | 12 516 | 518 | 24,15 | Comuna Río Negro..... | 14 296 | 1 622 | 8,81 |
| » Los Sauces..... | 8 626 | 721 | 11,96 | » Purránque..... | 15 699 | 396 | 39,64 |
| » Renaico..... | 5 348 | 173 | 30,91 | | | | |

(Continúa)

Cuadro N. 4 (Conclusión).

| PROVINCIAS DEPARTAMENTOS Y COMUNAS | Población | Superficie en Km2. (Provis.) | Densidad | PROVINCIAS DEPARTAMENTOS Y COMUNAS | Población | Superficie en Km2. (Provis.) | Densidad |
|--|-----------|------------------------------------|----------|--|-----------|------------------------------------|----------|
| Llanquihue | 139 986 | 18 407 | 7,60 | Depto. Quinchao | 22 066 | 14 234 | 1,56 |
| Depto. Puerto Varas... | 47 854 | 6 407 | 7,47 | Comuna Achao..... | 14 579 | 3 419 | 4,26 |
| Comuna Puerto Varas .. | 20 843 | 3 417 | 6,10 | » Curaco de Vélez... | 4 200 | 75 | 56,00 |
| » Fresia | 15 240 | 2 324 | 6,56 | » Yelcho..... | 3 287 | 10 740 | 0,31 |
| » Frutillar..... | 11 771 | 666 | 17,67 | Aisén | 26 262 | 88 984 | 0,30 |
| Depto. Maullín..... | 20 758 | 2 052 | 10,07 | Depto. Aisén | 26 262 | 88 984 | 0,30 |
| Comuna Maullín..... | 20 758 | 2 052 | 10,07 | Comuna Aisén | 8 754 | 26 339 | 0,33 |
| Depto. Llanquihue.... | 53 723 | 9 436 | 5,69 | » Lago Buenos | 5 218 | 37 192 | 0,14 |
| Comuna Puerto Montt | 49 487 | 5 108 | 9,69 | » Aires | 1 041 | 25 453 | 0,04 |
| » Cochamó | 4 236 | 4 328 | 0,98 | » Paker | 11 249 | — | — |
| Depto. Calbuco | 17 651 | 502 | 35,16 | » Coihayque | 11 249 | — | — |
| Comuna Calbuco | 17 651 | 502 | 35,16 | Magallanes..... | 55 118 | 135 418 | 0,41 |
| Chiloé | 100 687 | 23 446 | 4,29 | Depto. Ultima Esperanza..... | 9 864 | 49 318 | 0,20 |
| Depto. Ancud | 30 789 | 3 713 | 8,29 | Comuna Natales | 9 197 | 43 458 | 0,21 |
| Comuna Ancud | 17 501 | 1 601 | 10,93 | » Cerro Castillo... | 667 | 5 860 | 0,11 |
| » Quemchi | 6 356 | 511 | 12,44 | Depto. Magallanes | 40 487 | 35 849 | 1,13 |
| » Dalcahue | 6 932 | 1 601 | 4,33 | Comuna Magallanes.... | 38 106 | 5 538 | 6,88 |
| Depto. Castro..... | 47 832 | 5 499 | 8,70 | » Río Verde | 600 | 17 572 | 0,03 |
| Comuna Castro | 18 863 | 350 | 53,89 | » San Gregorio | 1 031 | 6 854 | 0,15 |
| » Chonchi | 9 937 | 828 | 12,00 | » Morro Chico | 750 | 5 885 | 0,13 |
| » Quellón | 7 138 | 1 738 | 4,11 | Depto. Tierra del F... | 4 768 | 50 251 | 0,09 |
| » Quellón | 7 426 | 2 442 | 3,04 | Comuna Porvenir | 2 654 | 16 031 | 0,16 |
| » Puqueidón | 4 463 | 141 | 31,65 | » Primavera | 906 | 3 904 | 0,23 |
| | | | | » Bahía Inútil... | 1 002 | 11 246 | 0,08 |
| | | | | » Navarino | 206 | 19 070 | 0,01 |
| | | | | Antártida | 87 1 | 250 000 | — |



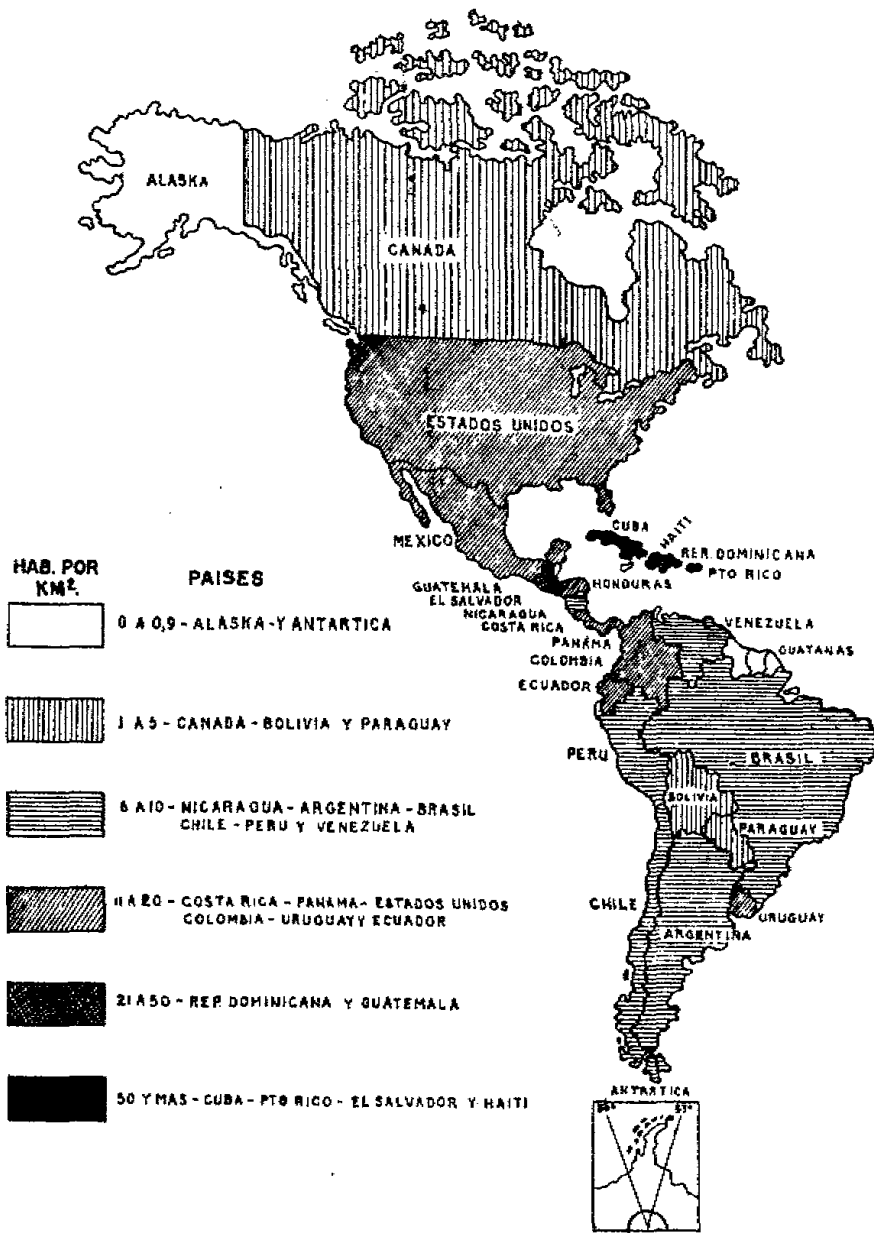
Chile tiene un área de 1.991.767 kilómetros cuadrados: 741.767 de superficie poblada y 1.250.000 de la Antártida, como aparece en el Cuadro N° 4, en el que se ha hecho la distribución de la superficie, la población y la densidad por kilómetro cuadrado en las 25 Provincias, los 87 departamentos y las 287 comunas de que consta el país.

La media de 8 habitantes por kilómetro cuadrado le da a Chile el cuarto lugar en Sud América por su densidad de población, después de Uruguay (14), Ecuador (13) y Colombia (11). Venezuela, comparable con Chile por la superficie y la población, tiene 6 habitantes por kilómetro cuadrado, y Perú, similar por la población y con área mayor, cuenta con 7. En el Censo de las Américas, la densidad de población de los países fue la siguiente:

| PAISES | ULTIMO CENSO | | Superficie (Km.2) | Densidad |
|----------------------------|--------------|-------------|----------------------|----------|
| | Fecha | Habitantes | | |
| América del Norte | | | | |
| Canadá | 1-VI-1951 | 14 009 429 | 9 960 170 | 1 |
| Estados Unidos..... | 1-IV-1950 | 150 697 361 | 7 827 680 | 20 |
| Alaska..... | 1-IV-1950 | 128 643 | 1 518 717 | 0 |
| Zona del Canal | 1-IV-1950 | 52 822 | 1 432 | 40 |
| Puerto Rico..... | 1-IV-1950 | 2 210 703 | 8 896 | 251 |
| Islas Swan..... | 1-IV-1950 | 36 | 3 | 0 |
| Islas Virgenes..... | 1-IV-1950 | 26 665 | 344 | 73 |
| América Central | | | | |
| Costa Rica..... | 22-V-1950 | 800 875 | 51 011 | 17 |
| Cuba..... | 28-I-1953 | 5 807 057 | 114 524 | 51 |
| El Salvador | 13-VI-1950 | 1 855 917 | 20 877 | 98 |
| Guatemala..... | 18-IV-1950 | 2 738 122 | 108 889 | 28 |
| Haiti..... | 7-VIII-50 | 3 097 304 | 27 750 | 116 |
| Honduras..... | 18-VI-1950 | 1 363 605 | 112 088 | 14 |
| México..... | 6-VI-1950 | 25 791 017 | 1 969 367 | 14 |
| Nicaragua..... | 31-V-1950 | 1 057 023 | 148 000 | 8 |
| Panamá..... | 10-XII-50 | 805 285 | 75 475 | 11 |
| República Dominicana | 6-VIII-50 | 2 135 872 | 48 734 | 47 |
| América del Sur | | | | |
| Argentina..... | 10-V-1947 | 15 893 827 | 2 808 492 | 7 |
| Bolivia..... | 5-IX-1950 | 2 691 092 | 1 098 581 | 3 |
| Brasil..... | 1-VII-1950 | 51 976 357 | 8 516 037 | 7 |
| Chile..... | 24-IV-1952 | 5 932 995 | 741 767 | 8 |
| Colombia..... | 9-V-1951 | 11 545 372 | 1 138 355 | 11 |
| Ecuador..... | 29-XI-1950 | 3 202 757 | 270 670 | 13 |
| Paraguay..... | 25-X-1950 | 1 341 333 | 406 752 | 4 |
| Perú..... | 9-VI-1950 | 6 207 967 | 1 311 030 | 7 |
| Uruguay..... | 12-X-1908 | 1 042 686 | 186 926 | 14 |
| Venezuela..... | 26-XI-1950 | 5 034 838 | 912 050 | 6 |

La media chilena es el resultado de densidades que varían mucho, según las regiones.


DENSIDAD DE LA POBLACION DE LOS PAISES DE NORTE Y SUD AMERICA



En las Provincias del extremo norte, donde predomina el desierto (Tarapacá, Antofagasta, Atacama), cuya superficie total es de 258.233 kilómetros cuadrados, se encuentra una población de 367.726 habitantes. Tomando el 35% de la superficie de Chile, ellas contienen el 6% de su población. La densidad media es de 1 habitante por kilómetro cuadrado, con variaciones de cerca de 2 para Tarapacá y 1,5 para Atacama.

Las regiones del extremo sur o zona austral —provincias de Chiloé, Aisén y Magallanes —con una superficie total de 247.848 kilómetros cuadrados, cuentan con 182.068 habitantes, lo que significa que siendo ellas algo más del 33% de la superficie del país, abrigan solamente al 3% de su población. La densidad media por habitante es sólo de 0,74 por kilómetro cuadrado, variando desde el máximo de 4,3 en Chiloé hasta los mínimos de 0,3 en Aisén y 0,4 en Magallanes.

Entre estos dos extremos, las regiones que comprenden 19 Provincias, desde Coquimbo a Llanquihue, en las que queda incluido el Valle Central, alcanzan a 235.686 kilómetros cuadrados en los que viven 5.383.114 habitantes. Representando el 32% del área total, esta unidad de superficie cuenta con el 91% de la población. La densidad media es de 23 personas por kilómetro cuadrado, con diferencias que van de los mínimos de 6,7 en Coquimbo y 7,6 en Llanquihue hasta los máximos de Valparaíso (103,41), Santiago (100,73) y Concepción (72,19), donde prevalecen las zonas de mayor densidad, incluyendo la pequeña área de la capital, cuya densidad excepcionalmente elevada alcanza a 15.172 personas por kilómetro cuadrado. Exceptuando a O'Higgins (31,58) y Cautín (21,02) que siguen en densidad, las demás Provincias presentan una distribución de su población que oscila entre los 11 y los 18 habitantes por kilómetro cuadrado.



En comparación con 1835, año del primer censo demográfico, la distribución territorial de la población de Chile indica las siguientes variaciones: De 1835 a 1952 la cuota en la población del país de las 19 Provincias de las regiones centrales, disminuyó del 92,9% al 90,7%; en las regiones del extremo sur disminuyó del 4,3% al 3,1%, en tanto que el extremo norte (Atacama junto con las dos Provincias que entraron a figurar como chilenas, a partir del Censo de 1885: Tarapacá y Antofagasta) aumentó desde ese año del 5,7% al 6,2% (1).

La distribución territorial de la población de Chile a través de los censos efectuados es la siguiente:

| Año del Censo | Regiones de Extremo Norte (3 Prov.) | Regiones centrales (19 Prov.) | Regiones de Extremo Sur (3 Prov.) | Totales |
|---------------|-------------------------------------|-------------------------------|-----------------------------------|---------|
| 1835 | 2,8 * | 92,9 | 4,3 | 100 |
| 1843 | 2,8 | 92,7 | 4,5 | 100 |
| 1854 | 3,5 | 93,0 | 3,5 | 100 |
| 1865 | 4,3 | 92,4 | 3,3 | 100 |
| 1875 | 3,4 | 93,4 | 3,2 | 100 |
| 1885 | 5,7 * * | 91,3 | 3,0 | 100 |
| 1895 | 7,2 | 89,7 | 3,1 | 100 |
| 1907 | 8,9 | 87,8 | 3,3 | 100 |
| 1920 | 8,7 | 87,6 | 3,7 | 100 |
| 1930 | 8,2 | 86,4 | 5,4 | 100 |
| 1940 | 6,7 | 90,0 | 3,3 | 100 |
| 1952 | 6,2 | 90,7 | 3,1 | 100 |

* Hasta el Censo de 1885, ATACAMA solamente.

** A partir de este censo, quedan incluidas TARAPACA y ANTOFAGASTA.

Las cuotas de algunas Provincias en la población total de Chile muestran variaciones relativamente grandes de 1835 a 1952. En la región de los valles, Santiago subió del 25,2 al 29,5% y Valparaíso del 7,0 al 8,4%, mientras que Concepción disminuyó de 7,9 a 6,9%. En el extremo sur, Aisén y Magallanes, no mencionables en 1835, son ahora el 0,4% (Aisén) y el 0,9% (Magallanes). Chiloé, en cambio, declinó del 4,3 al 1,7%. En el extremo norte, las dos Provincias que a partir de 1885 forman parte de los censos chilenos, mostraron las siguientes variaciones: De 1885 a 1952, Tarapacá mantuvo su cuota en la población chilena (de 1,8 a 1,7%), mientras que Antofagasta subió de 0,8 a 3,1%.

En el período intercensal 1940-1952 el país presentó un crecimiento medio de 18,10%. Esta media es el resultado de muy variados coeficientes en las 25 provincias. De uno a otro censo el incremento natural de éstas, presentó los siguientes aumentos y disminuciones:

(1) Véanse también los Cuadros Comparativos Nos. 4-8-9 y 10, de las Págs. 38, 43, 44, 45 y 46 respectivamente.

| PROVINCIAS | Censo de 1940 | Censo de 1952 | % de aumento o disminución |
|----------------------------|------------------|------------------|-------------------------------|
| REPUBLICA | 5.023.539 | 5.932.995 | + 18,10 |
| Tarapacá | 104.097 | 102.789 | — 1,25 |
| Antofagasta | 145.147 | 184.824 | + 27,34 |
| Atacama | 84.312 | 80.113 | — 4,98 |
| Coquimbo | 245.609 | 262.169 | + 6,74 |
| Aconcagua | 118.049 | 128.378 | — 8,75 |
| Valparaíso | 425.065 | 498.254 | + 17,22 |
| Santiago | 1.268.505 | 1.754.954 | + 38,35 |
| O'Higgins | 200.297 | 224.593 | + 12,13 |
| Colchagua | 131.248 | 139.531 | + 6,31 |
| Curicó | 81.185 | 89.432 | + 10,16 |
| Talca | 157.141 | 173.693 | + 10,53 |
| Maule | 70.497 | 72.181 | + 2,39 |
| Linares | 134.968 | 146.257 | + 8,36 |
| Ñuble | 243.185 | 251.342 | + 3,35 |
| Concepción | 308.241 | 411.566 | + 33,52 |
| Arauco | 66.107 | 72.289 | + 9,35 |
| Bío-Bío | 127.312 | 138.292 | + 8,62 |
| Malleco | 154.174 | 159.419 | + 3,40 |
| Cautín | 374.659 | 365.672 | — 2,56 |
| Valdivia | 191.642 | 232.647 | + 21,40 |
| Osorno | 107.225 | 123.059 | + 14,64 |
| Llanquihue | 117.225 | 139.986 | + 19,42 |
| Chiloé | 101.706 | 100.687 | — 1,00 |
| Aisén | 17.014 | 26.262 | + 54,35 |
| Magallanes | 48.813 | 55.119 | + 12,92 |
| Antártida | — | 87 | — |

ESTADO CIVIL POR EDADES

Cuadro N.º 5

POBLACION DE 15 AÑOS Y MAS POR GRUPOS DE EDADES, SEGUN ESTADO CIVIL Y SEXO

| GRUPOS DE EDADES | Total General | Solteros | Casados | Viudos | Anulados | Separados (Legal y de hecho) | Convivientes | Ignorados |
|-----------------------------|------------------|------------------|------------------|----------------|--------------|------------------------------|----------------|---------------|
| TOTAL DE AMBOS SEXOS | | | | | | | | |
| Todos los grupos | 3 724 407 | 1 486 277 | 1 771 067 | 275 430 | 3 582 | 46 339 | 126 761 | 14 951 |
| 15 a 19..... | 571 883 | 542 269 | 25 360 | 260 | 69 | 464 | 3 226 | 235 |
| 20 a 24..... | 573 010 | 389 976 | 162 996 | 1 675 | 184 | 3 045 | 14 603 | 531 |
| 25 a 29..... | 446 485 | 178 098 | 239 867 | 4 377 | 378 | 4 937 | 18 491 | 337 |
| 30 a 34..... | 380 011 | 97 093 | 249 954 | 7 752 | 485 | 5 740 | 18 657 | 330 |
| 35 a 39..... | 375 724 | 72 326 | 262 815 | 13 102 | 614 | 6 716 | 19 836 | 315 |
| 40 a 44..... | 322 030 | 53 369 | 226 263 | 19 118 | 576 | 6 115 | 16 276 | 313 |
| 45 a 49..... | 260 273 | 38 900 | 178 660 | 24 540 | 468 | 5 466 | 11 824 | 415 |
| 50 a 54..... | 230 568 | 33 524 | 149 992 | 32 904 | 344 | 4 873 | 8 691 | 240 |
| 55 a 59..... | 160 522 | 21 958 | 98 940 | 30 712 | 196 | 3 187 | 5 360 | 169 |
| 60 a 64..... | 146 952 | 21 452 | 77 881 | 40 200 | 141 | 2 665 | 4 406 | 207 |
| 65 a 69..... | 92 797 | 12 599 | 45 436 | 30 752 | 59 | 1 488 | 2 348 | 115 |
| 70 a 74..... | 68 236 | 9 676 | 27 399 | 28 719 | 39 | 872 | 1 428 | 103 |
| 75 y más años... | 74 890 | 10 329 | 21 984 | 40 632 | 20 | 641 | 1 141 | 143 |
| Edad ignorada .. | 21 026 | 4 708 | 3 520 | 687 | 9 | 130 | 474 | 11 498 |
| HOMBRES | | | | | | | | |
| Todos los grupos | 1 801 500 | 770 691 | 874 388 | 70 733 | 1 099 | 14 134 | 61 056 | 9 399 |
| 15 a 19..... | 280 970 | 277 457 | 2 714 | 61 | 35 | 53 | 521 | 129 |
| 20 a 24..... | 274 266 | 216 249 | 51 594 | 449 | 42 | 658 | 4 998 | 276 |
| 25 a 29..... | 212 215 | 97 121 | 103 946 | 1 407 | 115 | 1 434 | 7 972 | 220 |
| 30 a 34..... | 184 985 | 51 738 | 119 872 | 2 267 | 135 | 1 773 | 9 004 | 196 |
| 35 a 39..... | 178 592 | 36 030 | 127 608 | 3 347 | 190 | 1 889 | 9 345 | 183 |
| 40 a 44..... | 163 224 | 26 822 | 120 571 | 5 145 | 160 | 1 871 | 8 480 | 175 |
| 45 a 49..... | 127 157 | 17 931 | 94 753 | 6 233 | 132 | 1 580 | 6 216 | 312 |
| 50 a 54..... | 114 318 | 14 657 | 84 340 | 8 460 | 123 | 1 540 | 5 085 | 113 |
| 55 a 59..... | 78 935 | 9 224 | 57 804 | 7 486 | 67 | 1 022 | 3 258 | 74 |
| 60 a 64..... | 68 718 | 8 637 | 46 815 | 9 448 | 50 | 951 | 2 720 | 97 |
| 65 a 69..... | 44 294 | 4 966 | 29 228 | 7 857 | 25 | 597 | 1 565 | 56 |
| 70 a 74..... | 30 729 | 3 667 | 18 157 | 7 514 | 10 | 392 | 944 | 45 |
| 75 y más años... | 30 399 | 3 315 | 15 153 | 10 842 | 12 | 310 | 718 | 49 |
| Edad ignorada... | 12 698 | 2 877 | 1 833 | 217 | 3 | 64 | 230 | 7 474 |
| MUJERES | | | | | | | | |
| Todos los grupos | 1 922 907 | 715 586 | 896 679 | 204 697 | 2 483 | 32 205 | 65 705 | 5 552 |
| 15 a 19..... | 290 913 | 264 812 | 22 646 | 199 | 34 | 411 | 2 705 | 106 |
| 20 a 24..... | 298 744 | 173 727 | 111 402 | 1 226 | 142 | 2 387 | 9 605 | 255 |
| 25 a 29..... | 234 270 | 80 977 | 135 921 | 2 970 | 263 | 3 503 | 10 519 | 117 |
| 30 a 34..... | 195 026 | 45 355 | 130 082 | 5 485 | 350 | 3 967 | 9 653 | 134 |
| 35 a 39..... | 197 132 | 35 296 | 135 207 | 9 755 | 424 | 4 827 | 10 491 | 132 |
| 40 a 44..... | 158 806 | 26 545 | 105 692 | 13 973 | 416 | 4 244 | 7 796 | 138 |
| 45 a 49..... | 133 116 | 20 969 | 83 907 | 18 307 | 336 | 3 886 | 5 608 | 103 |
| 50 a 54..... | 116 250 | 18 867 | 65 652 | 24 444 | 221 | 3 333 | 3 606 | 127 |
| 55 a 59..... | 81 587 | 12 734 | 41 136 | 23 226 | 129 | 2 165 | 2 102 | 95 |
| 60 a 64..... | 78 234 | 12 815 | 31 066 | 30 752 | 91 | 1 714 | 1 686 | 110 |
| 65 a 69..... | 48 503 | 7 633 | 16 208 | 22 895 | 34 | 891 | 783 | 59 |
| 70 a 74..... | 37 507 | 6 009 | 9 242 | 21 205 | 29 | 480 | 484 | 58 |
| 75 y más años... | 44 491 | 7 014 | 6 831 | 29 790 | 8 | 331 | 423 | 94 |
| Edad ignorada... | 8 328 | 1 831 | 1 687 | 470 | 6 | 66 | 244 | 4 024 |

De conformidad con la información que se suministra en el Cuadro N.º 5, el Censo de 1952 encontró que de 1.000 habitantes de 15 años y más, 399 eran solteros, 476 casados, 1 de estado conyugal anulado, 12 separados legalmente o de hecho, 34 convivientes y 74 viudos, siendo 4 las uniones ignoradas.

Con relación al censo de 1940 disminuyeron las proporciones de solteros, viudos y matrimonios anulados, y aumentó en cambio la de casados. De 1.000 habitantes de 15 años y más, había en 1940: 452 solteros, 466 casados, 2 anulados y 80 viudos, sin que hubieran sido considerados entonces los separados ni los convivientes.

Según sexo, los 399 solteros eran 207 hombres y 192 mujeres. El excedente masculino de solteros se explica por la más elevada edad media de los hombres para contraer matrimonio, como se observa en el Cuadro N.º 5.

Entre los 476 que declararon ser casados ascendieron a 235 los hombres y 241 las mujeres. Como en casi todos los países estas diferencias tie-

nen lugar cuando la población censada es la de hecho, sin incluir aquella, natural del país, que se encuentra en el exterior. Otra causal de disparidad puede provenir de la declaración del censado, que por constituir también un dato, se mantiene rigurosamente en la técnica censal moderna.

De los 12 separados legalmente o de hecho, fueron 4 hombres y 8 mujeres los que informaron estarlo.

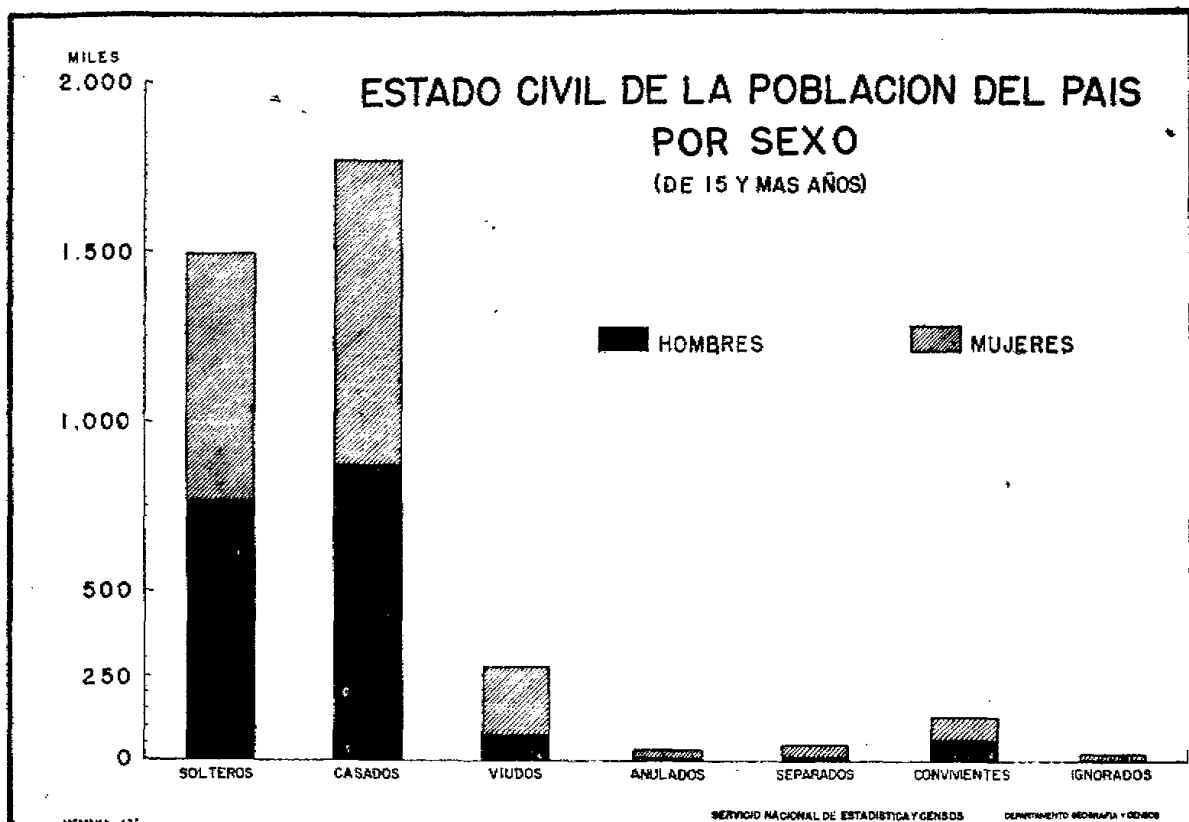
Los 34 convivientes resultaron ser 17 hombres y 17 mujeres.

Las 74 personas que indicaron ser viudas se dividieron en 19 hombres y 55 mujeres. La desproporción es elevada, pero se halla de acuerdo con la mayor mortalidad masculina universalmente registrada por la estadística.

Por último, quienes declararon sus uniones anuladas apenas llegan al 1 por 1.000, y entre las personas cuyo estado civil se ignoró se anotaron 3 hombres y 1 mujer.

Examinando la composición del estado conyugal de la población por edad, se verifica que de 1.000 habitantes de 15 años y más se encontraron en las edades de 15 a 44 años 359 solteros, 315 casados, 7 separados, 25 convivientes y 13 viudos, y en las edades de 45 años y más 40 solteros, 161 casados, 5 separados, 9 convivientes y 61 viudos, además de 1 persona soltera de edad ignorada y 4 de estado civil ignorado.

En cuanto a la composición por sexo de estas proporciones, en las edades de 15 a 44 años, los 359 solteros eran, 190 hombres y 169 mujeres; los 315 casados se distribuían en 142 hombres y 173 mujeres; los 7 que declararon estar separados eran 2 hombres y 5 mujeres; los 25 convivientes estaban formados por 11 hombres y 14 mujeres y los 13 viudos se repartían en 4 hombres y 9 mujeres. En las edades de 45 años y más, estas proporciones eran: para los 40 solteros, de 17 hombres y 23 mujeres; para los 161 casados, de 93 hombres y 68 mujeres; para los 5 separados, de 2 hombres y 3 mujeres; para los 9 convivientes, de 5 hombres y 4 mujeres, y para los 61 viudos, de 16 hombres y 45 mujeres, distribuyéndose los 5 restantes entre hombres y mujeres de edad ignorada (1 por mil) y 2 hombres y 2 mujeres de estado civil ignorado.



ESTADO CIVIL POR PROVINCIAS

Cuadro N.º 6.

POBLACION DE 15 AÑOS Y MAS, SEGUN ESTADO CIVIL POR PROVINCIAS Y SEXO

| PROVINCIAS Y SEXO | Total | Solteros | Casados | Viudos | Anulados | Separados (1) | Convivientes | Ignorados |
|---|------------------|------------------|------------------|----------------|--------------|---------------|----------------|---------------|
| POBLACION DE 15 AÑOS Y MAS | 3 724 407 | 1 486 277 | 1 771 067 | 275 430 | 3 582 | 46 339 | 126 761 | 14 951 |
| Hombres..... | 1 801 500 | 770 691 | 874 388 | 70 733 | 1 099 | 14 134 | 61 056 | 9 399 |
| Mujeres..... | 1 922 907 | 715 586 | 896 679 | 204 697 | 2 483 | 32 205 | 65 705 | 5 552 |
| Tarapacá | 67 626 | 26 879 | 30 880 | 4 802 | 34 | 960 | 3 849 | 222 |
| Hombres..... | 36 361 | 16 647 | 15 755 | 1 572 | 10 | 358 | 1 881 | 138 |
| Mujeres..... | 31 265 | 10 232 | 15 125 | 3 230 | 24 | 602 | 1 968 | 84 |
| Antofagasta | 121 927 | 48 670 | 56 995 | 7 581 | 82 | 1 893 | 6 129 | 577 |
| Hombres..... | 67 281 | 31 588 | 29 133 | 2 453 | 30 | 666 | 3 004 | 414 |
| Mujeres..... | 54 639 | 17 082 | 27 862 | 5 128 | 52 | 1 227 | 3 125 | 163 |
| Atacama | 48 607 | 20 659 | 20 675 | 3 242 | 29 | 472 | 3 440 | 90 |
| Hombres..... | 25 381 | 11 990 | 10 440 | 1 088 | 12 | 160 | 1 629 | 66 |
| Mujeres..... | 23 222 | 8 669 | 10 235 | 2 154 | 17 | 312 | 1 811 | 24 |
| Coquimbo | 153 749 | 71 229 | 62 596 | 9 925 | 72 | 1 052 | 8 373 | 502 |
| Hombres..... | 73 433 | 34 603 | 30 932 | 3 053 | 34 | 385 | 4 053 | 373 |
| Mujeres..... | 80 316 | 36 626 | 31 664 | 6 872 | 38 | 667 | 4 320 | 129 |
| Aconcagua | 79 010 | 33 900 | 36 474 | 5 428 | 33 | 764 | 2 231 | 186 |
| Hombres..... | 40 373 | 19 181 | 18 089 | 1 619 | 18 | 277 | 1 067 | 122 |
| Mujeres..... | 38 637 | 14 719 | 18 385 | 3 809 | 15 | 487 | 1 164 | 64 |
| Valparaíso | 332 807 | 124 425 | 166 059 | 26 836 | 371 | 5 102 | 8 888 | 1 121 |
| Hombres..... | 156 627 | 62 374 | 81 729 | 5 854 | 110 | 1 555 | 4 310 | 695 |
| Mujeres..... | 176 177 | 62 051 | 84 330 | 20 982 | 261 | 3 547 | 4 578 | 426 |
| Santiago | 1 168 565 | 445 094 | 575 888 | 88 693 | 2 025 | 22 298 | 27 768 | 6 799 |
| Hombres..... | 531 114 | 207 649 | 282 519 | 16 932 | 525 | 6 007 | 13 467 | 4 015 |
| Mujeres..... | 637 451 | 237 445 | 293 369 | 71 761 | 1 500 | 16 291 | 14 301 | 2 784 |
| O'Higgins | 135 819 | 51 264 | 68 872 | 10 046 | 74 | 1 698 | 3 478 | 387 |
| Hombres..... | 70 202 | 30 442 | 34 274 | 2 854 | 29 | 644 | 1 679 | 280 |
| Mujeres..... | 65 617 | 20 822 | 34 598 | 7 192 | 45 | 1 054 | 1 799 | 107 |
| Colchagua | 83 336 | 34 044 | 40 630 | 6 166 | 46 | 669 | 1 665 | 116 |
| Hombres..... | 42 356 | 19 208 | 20 201 | 1 787 | 23 | 255 | 796 | 86 |
| Mujeres..... | 40 980 | 14 836 | 20 429 | 4 379 | 23 | 414 | 869 | 30 |
| Curicó | 54 245 | 22 418 | 25 818 | 4 140 | 17 | 517 | 1 189 | 146 |
| Hombres..... | 27 500 | 12 627 | 12 797 | 1 210 | 4 | 198 | 561 | 103 |
| Mujeres..... | 26 745 | 9 791 | 13 021 | 2 930 | 13 | 319 | 628 | 43 |
| Talca | 106 277 | 42 475 | 50 259 | 9 550 | 58 | 891 | 2 466 | 598 |
| Hombres..... | 53 206 | 23 305 | 24 348 | 3 649 | 18 | 329 | 1 203 | 354 |
| Mujeres..... | 53 071 | 19 170 | 25 911 | 5 881 | 40 | 562 | 1 263 | 244 |
| Maipo | 44 441 | 19 062 | 20 471 | 3 613 | 34 | 244 | 754 | 263 |
| Hombres..... | 20 978 | 9 370 | 10 089 | 933 | 10 | 77 | 348 | 151 |
| Mujeres..... | 23 463 | 9 692 | 10 382 | 2 680 | 24 | 167 | 406 | 112 |
| Linares | 88 099 | 35 524 | 41 215 | 8 435 | 20 | 561 | 1 945 | 399 |
| Hombres..... | 44 423 | 19 686 | 20 005 | 3 361 | 9 | 192 | 928 | 242 |
| Mujeres..... | 43 676 | 15 838 | 21 210 | 5 074 | 11 | 369 | 1 017 | 157 |
| Nuble | 149 943 | 62 143 | 70 232 | 11 801 | 63 | 978 | 4 048 | 678 |
| Hombres..... | 73 287 | 32 569 | 34 518 | 3 440 | 19 | 327 | 1 898 | 516 |
| Mujeres..... | 76 656 | 29 574 | 35 714 | 8 361 | 44 | 651 | 2 150 | 162 |
| Concepción | 254 921 | 102 044 | 122 222 | 19 405 | 125 | 2 765 | 7 684 | 676 |
| Hombres..... | 123 701 | 53 321 | 60 670 | 4 727 | 37 | 836 | 3 652 | 458 |
| Mujeres..... | 131 220 | 48 723 | 61 552 | 14 678 | 88 | 1 929 | 4 032 | 218 |
| Arauco | 41 448 | 17 364 | 19 382 | 2 663 | 11 | 277 | 1 694 | 57 |
| Hombres..... | 21 278 | 9 807 | 9 660 | 829 | 7 | 121 | 819 | 35 |
| Mujeres..... | 20 170 | 7 557 | 9 722 | 1 834 | 4 | 156 | 875 | 22 |
| Bío-Bío | 80 060 | 33 256 | 37 371 | 5 384 | 31 | 463 | 3 311 | 244 |
| Hombres..... | 40 163 | 18 182 | 18 530 | 1 532 | 14 | 179 | 1 589 | 137 |
| Mujeres..... | 39 897 | 15 074 | 18 841 | 3 852 | 17 | 284 | 1 722 | 107 |
| Malleco | 93 161 | 37 784 | 43 606 | 6 327 | 38 | 584 | 4 576 | 246 |
| Hombres..... | 46 823 | 20 768 | 21 663 | 1 854 | 17 | 187 | 2 170 | 164 |
| Mujeres..... | 46 338 | 17 016 | 21 943 | 4 473 | 21 | 397 | 2 406 | 82 |
| Cautín | 213 782 | 89 480 | 92 802 | 15 215 | 160 | 1 507 | 14 018 | 600 |
| Hombres..... | 104 032 | 46 714 | 45 675 | 4 133 | 57 | 427 | 6 653 | 373 |
| Mujeres..... | 109 750 | 42 766 | 47 127 | 11 082 | 103 | 1 080 | 7 365 | 227 |
| Valdivia | 137 230 | 56 327 | 61 069 | 8 725 | 75 | 1 001 | 9 612 | 421 |
| Hombres..... | 70 921 | 32 245 | 30 476 | 2 861 | 27 | 364 | 4 699 | 249 |
| Mujeres..... | 66 309 | 24 082 | 30 593 | 5 864 | 48 | 637 | 4 913 | 172 |

(1) Legalmente y de hecho.

(Continúa)

Cuadro N.º 6
(Conclusión)

| PROVINCIAS Y SEXO | Total | Solteros | Casados | Viudos | Anulados | Separados (1) | Convivien- tes | Ignorados |
|-------------------------|---------------|---------------|---------------|--------------|-----------|------------------|-------------------|------------|
| Osorno | 74 317 | 32 048 | 32 452 | 4 735 | 62 | 529 | 4 282 | 209 |
| Hombres..... | 37 597 | 17 499 | 16 112 | 1 539 | 29 | 190 | 2 090 | 138 |
| Mujeres..... | 36 720 | 14 549 | 16 340 | 3 196 | 33 | 339 | 2 192 | 71 |
| Llanquihue | 80 310 | 32 863 | 38 998 | 5 053 | 43 | 415 | 2 778 | 160 |
| Hombres..... | 39 376 | 17 217 | 19 074 | 1 493 | 18 | 139 | 1 340 | 95 |
| Mujeres..... | 40 934 | 15 646 | 19 924 | 3 560 | 25 | 276 | 1 438 | 65 |
| Chiloé | 60 331 | 26 000 | 28 563 | 4 541 | 22 | 215 | 917 | 73 |
| Hombres..... | 24 685 | 9 841 | 13 341 | 976 | 12 | 52 | 427 | 36 |
| Mujeres..... | 35 646 | 16 159 | 15 222 | 3 565 | 10 | 163 | 490 | 37 |
| Aisén | 15 388 | 6 438 | 7 215 | 715 | 6 | 72 | 861 | 81 |
| Hombres..... | 8 592 | 4 154 | 3 693 | 244 | 3 | 27 | 404 | 67 |
| Mujeres..... | 6 796 | 2 284 | 3 522 | 471 | 3 | 45 | 457 | 14 |
| Magallanes | 39 007 | 14 887 | 20 323 | 2 429 | 51 | 412 | 805 | 100 |
| Hombres..... | 21 799 | 9 704 | 10 565 | 740 | 27 | 182 | 389 | 92 |
| Mujeres..... | 17 208 | 5 183 | 9 658 | 1 689 | 24 | 230 | 416 | 8 |

(1) Legalmente y de hecho.

La composición de la población, según el estado civil de las personas, aparece en el Cuadro N.º 6 por su distribución territorial en las 25 Provincias de la República.

Las proporciones por sexo de esta población arrojaron los coeficientes generales que se expresan a continuación:

| ESTADO CIVIL | Total | Hombres | Mujeres |
|--------------------|-------|---------|---------|
| Solteros | 1.000 | 518 | 482 |
| Casados | 1.000 | 494 | 506 |
| Viudos | 1.000 | 257 | 743 |
| Anulados | 1.000 | 307 | 693 |
| Separados | 1.000 | 305 | 695 |
| Convivientes | 1.000 | 482 | 518 |
| Ignorados | 1.000 | 629 | 371 |

En las provincias esta relación presentó los índices que se reúnen en la tabla siguiente:

| PROVINCIAS Y SEXO | % SOBRE EL TOTAL DE CADA ESTADO EN EL PAIS | | | | | | |
|--------------------------|--|------------|------------|------------|------------|-------------------|------------|
| | Solteros | Casados | Viudos | Anulados | Separados | Convivien- tes | Ignorados |
| Tarapacá | 1,8 | 1,8 | 1,7 | 0,9 | 2,1 | 3,0 | 1,5 |
| Hombres..... | 1,1 | 0,9 | 0,6 | 0,3 | 0,8 | 1,5 | 0,9 |
| Mujeres..... | 0,7 | 0,9 | 1,1 | 0,6 | 1,3 | 1,5 | 0,6 |
| Antofagasta | 3,3 | 3,2 | 2,8 | 2,3 | 4,1 | 4,9 | 3,9 |
| Hombres..... | 2,1 | 1,6 | 0,9 | 0,8 | 1,4 | 2,5 | 2,8 |
| Mujeres..... | 1,2 | 1,6 | 0,9 | 1,5 | 2,7 | 2,4 | 1,1 |
| Atacama | 1,4 | 1,2 | 1,2 | 0,8 | 1,0 | 2,7 | 0,6 |
| Hombres..... | 0,8 | 0,6 | 0,4 | 0,3 | 0,3 | 1,3 | 0,4 |
| Mujeres..... | 0,6 | 0,6 | 0,8 | 0,5 | 0,7 | 1,4 | 0,2 |
| Coquimbo | 4,8 | 3,5 | 3,6 | 2,0 | 2,3 | 6,6 | 3,3 |
| Hombres..... | 2,3 | 1,7 | 1,1 | 0,9 | 0,9 | 3,2 | 2,5 |
| Mujeres..... | 2,5 | 1,8 | 2,5 | 1,1 | 1,4 | 3,4 | 0,8 |
| Aconcagua | 2,3 | 2,0 | 2,0 | 0,9 | 1,6 | 1,8 | 1,2 |
| Hombres..... | 1,3 | 1,0 | 0,6 | 0,5 | 0,6 | 0,8 | 0,8 |
| Mujeres..... | 1,0 | 1,0 | 1,4 | 0,4 | 1,0 | 1,0 | 0,4 |

(Continúa)

(Conclusión)

| PROVINCIAS Y SEXO | % SOBRE EL TOTAL DE CADA ESTADO EN EL PAIS | | | | | | |
|-------------------------|--|---------|--------|----------|-----------|--------------|-----------|
| | Solteros | Casados | Viudos | Anulados | Separados | Convivientes | Ignorados |
| Valparaíso | 8,4 | 9,4 | 9,7 | 10,4 | 11,0 | 7,0 | 7,5 |
| Hombres..... | 4,2 | 4,6 | 2,1 | 3,1 | 3,3 | 3,4 | 4,7 |
| Mujeres | 4,2 | 4,8 | 7,6 | 7,3 | 7,7 | 3,6 | 2,8 |
| Santiago | 29,9 | 32,5 | 32,2 | 56,5 | 48,1 | 21,9 | 45,5 |
| Hombres..... | 14,0 | 16,1 | 6,2 | 14,7 | 13,0 | 10,7 | 26,9 |
| Mujeres | 15,9 | 16,4 | 26,0 | 41,8 | 25,1 | 11,2 | 18,6 |
| O'Higgins | 3,4 | 3,9 | 3,6 | 2,1 | 3,7 | 2,7 | 2,6 |
| Hombres..... | 2,0 | 1,9 | 1,0 | 0,8 | 1,4 | 1,3 | 1,9 |
| Mujeres | 1,4 | 2,0 | 2,6 | 1,3 | 2,3 | 1,4 | 0,7 |
| Colchagua | 2,2 | 2,3 | 2,2 | 1,2 | 1,4 | 1,3 | 0,8 |
| Hombres..... | 1,3 | 1,1 | 0,6 | 0,6 | 0,5 | 0,6 | 0,6 |
| Mujeres | 0,9 | 1,2 | 1,6 | 0,6 | 0,9 | 0,7 | 0,2 |
| Curicó | 1,5 | 1,5 | 1,5 | 0,5 | 1,1 | 0,9 | 1,0 |
| Hombres..... | 0,8 | 0,8 | 0,4 | 0,1 | 0,4 | 0,4 | 0,7 |
| Mujeres | 0,7 | 0,7 | 1,1 | 0,4 | 0,7 | 0,5 | 0,3 |
| Talca | 2,9 | 2,8 | 3,5 | 1,6 | 1,9 | 1,9 | 4,0 |
| Hombres..... | 1,6 | 1,4 | 1,4 | 0,5 | 0,7 | 0,9 | 2,4 |
| Mujeres | 1,3 | 1,4 | 2,1 | 1,1 | 1,2 | 1,0 | 1,6 |
| Maule | 1,3 | 1,2 | 1,3 | 0,9 | 0,5 | 0,6 | 1,7 |
| Hombres..... | 0,6 | 0,6 | 0,3 | 0,3 | 0,2 | 0,3 | 1,0 |
| Mujeres | 0,7 | 0,6 | 1,0 | 0,6 | 0,3 | 0,3 | 0,7 |
| Linares | 2,4 | 2,3 | 3,1 | 0,6 | 1,2 | 1,5 | 2,7 |
| Hombres..... | 1,3 | 1,1 | 1,2 | 0,3 | 0,4 | 0,7 | 1,6 |
| Mujeres | 1,1 | 1,2 | 1,9 | 0,3 | 0,8 | 0,8 | 1,1 |
| Ñuble | 4,2 | 4,0 | 4,3 | 1,7 | 2,1 | 3,2 | 4,5 |
| Hombres..... | 2,2 | 2,0 | 1,3 | 0,5 | 0,7 | 1,5 | 3,5 |
| Mujeres | 2,0 | 2,0 | 3,0 | 1,2 | 1,4 | 1,7 | 1,0 |
| Concepción | 6,9 | 6,9 | 7,0 | 3,5 | 6,0 | 6,1 | 4,6 |
| Hombres..... | 3,6 | 3,4 | 1,7 | 1,0 | 1,8 | 2,9 | 3,1 |
| Mujeres | 3,3 | 3,5 | 5,3 | 2,5 | 4,2 | 3,2 | 1,5 |
| Arauco | 1,2 | 1,1 | 1,0 | 0,3 | 0,6 | 1,3 | 0,4 |
| Hombres..... | 0,7 | 0,5 | 0,3 | 0,2 | 0,3 | 0,6 | 0,2 |
| Mujeres | 0,5 | 0,6 | 0,7 | 0,1 | 0,3 | 0,7 | 0,2 |
| Bío-Bío | 2,2 | 2,1 | 2,0 | 0,9 | 1,0 | 2,6 | 1,6 |
| Hombres..... | 1,2 | 1,0 | 0,6 | 0,4 | 0,4 | 1,2 | 0,9 |
| Mujeres | 1,0 | 1,1 | 1,4 | 0,5 | 0,6 | 1,4 | 0,7 |
| Malleco | 2,5 | 2,5 | 2,3 | 1,1 | 1,3 | 3,6 | 1,6 |
| Hombres..... | 1,4 | 1,3 | 0,7 | 0,5 | 0,4 | 1,7 | 1,1 |
| Mujeres | 1,1 | 1,2 | 1,6 | 0,6 | 0,9 | 1,9 | 0,5 |
| Cautín | 6,0 | 5,3 | 5,5 | 4,5 | 3,2 | 11,1 | 4,0 |
| Hombres..... | 3,1 | 2,6 | 1,5 | 1,6 | 0,9 | 5,3 | 2,5 |
| Mujeres | 2,9 | 2,7 | 4,0 | 2,9 | 2,3 | 5,8 | 1,5 |
| Valdivia | 3,8 | 3,4 | 3,2 | 2,1 | 2,2 | 7,6 | 2,8 |
| Hombres..... | 2,2 | 1,7 | 1,1 | 0,8 | 0,8 | 3,7 | 1,7 |
| Mujeres | 1,6 | 1,7 | 2,1 | 1,3 | 1,4 | 3,9 | 1,1 |
| Osorno | 2,2 | 1,8 | 1,7 | 1,7 | 1,1 | 3,4 | 1,4 |
| Hombres..... | 1,2 | 0,9 | 0,5 | 0,8 | 0,4 | 1,7 | 0,9 |
| Mujeres | 1,0 | 0,9 | 1,2 | 0,9 | 0,7 | 1,7 | 0,5 |
| Llanquihue | 2,2 | 2,2 | 1,8 | 1,2 | 0,9 | 2,3 | 1,1 |
| Hombres..... | 1,1 | 1,1 | 0,5 | 0,5 | 0,3 | 1,1 | 0,6 |
| Mujeres | 1,1 | 1,1 | 1,3 | 0,7 | 0,6 | 1,2 | 0,5 |
| Chiloé | 1,8 | 1,6 | 1,6 | 0,6 | 0,5 | 0,7 | 0,5 |
| Hombres..... | 0,7 | 0,7 | 0,3 | 0,3 | 0,1 | 0,3 | 0,2 |
| Mujeres | 1,1 | 0,9 | 1,3 | 0,3 | 0,4 | 0,4 | 0,3 |
| Aisén | 0,4 | 0,4 | 0,3 | 0,2 | 0,2 | 0,7 | 0,5 |
| Hombres..... | 0,3 | 0,2 | 0,1 | 0,1 | 0,1 | 0,3 | 0,4 |
| Mujeres | 0,1 | 0,2 | 0,2 | 0,1 | 0,1 | 0,4 | 0,1 |
| Magallanes | 1,0 | 1,1 | 0,9 | 1,5 | 0,9 | 0,6 | 0,7 |
| Hombres..... | 0,7 | 0,6 | 0,3 | 0,8 | 0,4 | 0,3 | 0,6 |
| Mujeres | 0,3 | 0,5 | 0,6 | 0,7 | 0,5 | 0,3 | 0,1 |

De cada 1.000 hombres de 15 años y más, el país tenía: 428 solteros, 485 casados, 39 viudos, 1 de estado conyugal anulado, 8 separados legalmente o de hecho, 34 convivientes, siendo 5 aquellos cuyo estado civil se ignoró.

De cada 1.000 mujeres de 15 años y más, el país tenía: 372 solteras, 467 casadas, 106 viudas, 1 de estado conyugal anulado, 17 separadas legalmente o de hecho, 34 convivientes y 3 de estado civil ignorado.

Dentro de la población de las Provincias el estado civil de las personas de 15 años y más arrojó en ellas los índices que se presentan en la tabla que va a continuación:

| PROVINCIAS Y SEXO | % DE CADA ESTADO CIVIL SOBRE LA POBLACION DE LA PROVINCIA | | | | | | | |
|--------------------------|---|----------|---------|--------|----------|-----------|--------------|-----------|
| | Total | Solteros | Casados | Viudos | Anulados | Separados | Convivientes | Ignorados |
| Tarapacá | 100 | 39,7 | 45,8 | 7,1 | — | 1,4 | 5,7 | 0,3 |
| Hombres..... | 100 | 45,8 | 43,3 | 4,3 | — | 1,0 | 5,2 | 0,4 |
| Mujeres..... | 100 | 32,7 | 48,4 | 10,3 | 0,1 | 1,9 | 6,3 | 0,3 |
| Antofagasta | 100 | 39,9 | 46,8 | 6,2 | 0,1 | 1,6 | 5,0 | 0,4 |
| Hombres..... | 100 | 47,0 | 43,3 | 3,6 | — | 1,0 | 4,5 | 0,6 |
| Mujeres..... | 100 | 31,3 | 51,0 | 9,4 | 0,1 | 2,2 | 5,7 | 0,3 |
| Atacama | 100 | 42,5 | 42,5 | 6,7 | — | 1,0 | 7,1 | 0,2 |
| Hombres..... | 100 | 47,3 | 41,1 | 4,3 | — | 0,6 | 6,4 | 0,3 |
| Mujeres..... | 100 | 37,3 | 44,1 | 9,3 | 0,1 | 1,3 | 7,8 | 0,1 |
| Coquimbo | 100 | 46,4 | 40,7 | 6,5 | — | 0,7 | 5,4 | 0,3 |
| Hombres..... | 100 | 47,2 | 42,1 | 4,2 | — | 0,5 | 5,5 | 0,5 |
| Mujeres..... | 100 | 45,6 | 39,4 | 8,6 | — | 0,8 | 5,4 | 0,2 |
| Aconcagua | 100 | 42,9 | 46,2 | 6,9 | — | 1,0 | 2,8 | 0,2 |
| Hombres..... | 100 | 47,6 | 44,8 | 4,0 | — | 0,7 | 2,6 | 0,3 |
| Mujeres..... | 100 | 38,1 | 47,6 | 9,8 | — | 1,3 | 3,0 | 0,2 |
| Valparaíso | 100 | 37,4 | 49,9 | 8,1 | 0,1 | 1,5 | 2,7 | 0,3 |
| Hombres..... | 100 | 39,8 | 52,2 | 3,7 | 0,1 | 1,0 | 2,8 | 0,4 |
| Mujeres..... | 100 | 35,3 | 47,9 | 11,9 | 0,1 | 2,0 | 2,6 | 0,2 |
| Santiago | 100 | 38,0 | 49,3 | 7,6 | 0,2 | 1,9 | 2,4 | 0,6 |
| Hombres..... | 100 | 39,1 | 53,2 | 3,2 | 0,1 | 1,1 | 2,5 | 0,8 |
| Mujeres..... | 100 | 37,2 | 46,1 | 11,3 | 0,2 | 2,6 | 2,2 | 0,4 |
| O'Higgins | 100 | 37,7 | 50,7 | 7,4 | 0,1 | 1,2 | 2,6 | 0,3 |
| Hombres..... | 100 | 43,4 | 48,8 | 4,1 | — | 0,9 | 2,4 | 0,4 |
| Mujeres..... | 100 | 31,7 | 52,7 | 11,0 | 0,1 | 1,6 | 2,7 | 0,2 |
| Colchagua | 100 | 40,9 | 48,8 | 7,3 | 0,1 | 0,8 | 2,0 | 0,1 |
| Hombres..... | 100 | 45,3 | 47,7 | 4,2 | 0,1 | 0,6 | 1,9 | 0,2 |
| Mujeres..... | 100 | 36,2 | 49,8 | 10,7 | 0,1 | 1,0 | 2,1 | 0,1 |
| Curicó | 100 | 41,3 | 47,6 | 7,6 | — | 1,0 | 2,2 | 0,3 |
| Hombres..... | 100 | 45,9 | 45,6 | 4,4 | — | 0,7 | 2,0 | 0,4 |
| Mujeres..... | 100 | 36,6 | 48,7 | 11,0 | — | 1,2 | 2,3 | 0,2 |
| Talca | 100 | 40,0 | 47,3 | 8,9 | 0,1 | 0,8 | 2,3 | 0,6 |
| Hombres..... | 100 | 43,8 | 45,8 | 6,8 | — | 0,6 | 2,3 | 0,7 |
| Mujeres..... | 100 | 36,1 | 48,8 | 11,1 | 0,1 | 1,0 | 2,4 | 0,5 |
| Maule | 100 | 42,9 | 46,1 | 8,1 | 0,1 | 0,5 | 1,7 | 0,6 |
| Hombres..... | 100 | 47,7 | 48,1 | 4,4 | — | 0,4 | 1,7 | 0,7 |
| Mujeres..... | 100 | 41,3 | 44,3 | 11,4 | 0,1 | 0,7 | 1,7 | 0,5 |
| Linares | 100 | 40,3 | 46,8 | 9,6 | — | 0,6 | 2,2 | 0,5 |
| Hombres..... | 100 | 44,3 | 45,1 | 7,6 | — | 0,4 | 2,1 | 0,5 |
| Mujeres..... | 100 | 36,3 | 48,6 | 11,6 | — | 0,8 | 2,3 | 0,4 |
| Ñuble | 100 | 41,4 | 46,8 | 7,9 | — | 0,7 | 2,7 | 0,5 |
| Hombres..... | 100 | 44,4 | 47,2 | 4,7 | — | 0,4 | 2,6 | 0,7 |
| Mujeres..... | 100 | 38,6 | 46,6 | 10,9 | 0,1 | 0,8 | 2,8 | 0,2 |
| Concepción | 100 | 40,1 | 47,9 | 7,6 | — | 1,1 | 3,0 | 0,3 |
| Hombres..... | 100 | 43,1 | 49,0 | 3,8 | — | 0,7 | 3,0 | 0,4 |
| Mujeres..... | 100 | 37,1 | 46,9 | 11,2 | 0,1 | 1,5 | 3,0 | 0,2 |
| Arauco | 100 | 41,9 | 46,8 | 6,4 | — | 0,7 | 4,1 | 0,1 |
| Hombres..... | 100 | 46,1 | 45,4 | 3,9 | — | 0,5 | 3,8 | 0,2 |
| Mujeres..... | 100 | 37,5 | 48,2 | 9,1 | — | 0,8 | 4,3 | 0,1 |
| Bío-Bío | 100 | 41,5 | 46,8 | 6,7 | — | 0,6 | 4,1 | 0,3 |
| Hombres..... | 100 | 45,3 | 46,2 | 3,8 | — | 0,4 | 4,0 | 0,3 |
| Mujeres..... | 100 | 37,8 | 47,2 | 9,7 | — | 0,7 | 4,3 | 0,3 |
| Malleco | 100 | 40,6 | 46,8 | 6,8 | — | 0,6 | 4,9 | 0,3 |
| Hombres..... | 100 | 44,4 | 45,3 | 3,9 | — | 0,4 | 4,6 | 0,4 |
| Mujeres..... | 100 | 36,7 | 47,4 | 9,7 | — | 0,8 | 5,2 | 0,2 |
| Cautín | 100 | 41,8 | 43,4 | 7,1 | 0,1 | 0,7 | 6,6 | 0,3 |
| Hombres..... | 100 | 44,9 | 43,9 | 3,9 | 0,1 | 0,4 | 6,4 | 0,4 |
| Mujeres..... | 100 | 39,0 | 42,9 | 10,1 | 0,1 | 1,0 | 6,7 | 0,2 |

(Continúa)

(Conclusión)

| PROVINCIAS Y SEXO | % DE CADA ESTADO CIVIL SOBRE LA POBLACION DE LA PROVINCIA | | | | | | | |
|-------------------------|---|----------|---------|--------|----------|-----------|--------------|-----------|
| | Total | Solteros | Casados | Viudos | Anulados | Separados | Convivientes | Ignorados |
| Valdivia | 100 | 41,0 | 44,5 | 6,4 | 0,1 | 0,7 | 7,0 | 0,3 |
| Hombres..... | 100 | 45,5 | 43,0 | 4,0 | — | 0,5 | 6,6 | 0,4 |
| Mujeres..... | 100 | 36,3 | 46,1 | 8,8 | 0,1 | 1,0 | 7,4 | 0,3 |
| Osorno | 100 | 43,1 | 42,6 | 6,4 | 0,1 | 0,7 | 5,8 | 0,3 |
| Hombres..... | 100 | 46,5 | 42,9 | 4,0 | 0,1 | 0,5 | 5,6 | 0,4 |
| Mujeres..... | 100 | 39,6 | 44,5 | 8,7 | 0,1 | 0,9 | 6,0 | 0,2 |
| Llanquihue | 100 | 40,9 | 48,5 | 6,3 | 0,1 | 0,5 | 3,5 | 0,2 |
| Hombres..... | 100 | 43,7 | 48,5 | 3,8 | — | 0,4 | 3,4 | 0,2 |
| Mujeres..... | 100 | 38,2 | 48,6 | 8,7 | 0,1 | 0,7 | 3,5 | 0,2 |
| Chiloé | 100 | 43,1 | 47,4 | 7,5 | — | 0,4 | 1,5 | 0,1 |
| Hombres..... | 100 | 39,9 | 54,1 | 4,0 | — | 0,2 | 1,7 | 0,1 |
| Mujeres..... | 100 | 45,3 | 42,7 | 10,0 | — | 0,5 | 1,4 | 0,1 |
| Aisén | 100 | 41,9 | 46,9 | 4,6 | — | 0,5 | 5,6 | 0,5 |
| Hombres..... | 100 | 48,4 | 43,0 | 2,8 | — | 0,3 | 4,7 | 0,8 |
| Mujeres..... | 100 | 33,6 | 51,9 | 6,9 | — | 0,7 | 6,7 | 0,2 |
| Magallanes | 100 | 38,2 | 52,1 | 8,2 | 0,1 | 1,0 | 2,1 | 0,3 |
| Hombres..... | 100 | 44,6 | 48,9 | 3,4 | 0,1 | 0,8 | 1,8 | 0,4 |
| Mujeres..... | 100 | 30,2 | 56,2 | 9,8 | 0,1 | 1,3 | 2,4 | — |

Cuadro N.º 7.

POBLACION TOTAL DEL PAIS, CHILENOS Y EXTRANJEROS POR GRUPOS DE EDADES Y SEXO

| GRUPOS DE EDADES | TOTAL GENERAL | CHILENOS | | | EXTRANJEROS | | |
|--------------------------|------------------|-----------|--------------------|---------------------|-------------|----------------|---------------|
| | | Total | Por Nac- miento | Naciona- lizados | Total | Area Urbana | Area Rural |
| TOTAL AMBOS SEXOS | | | | | | | |
| Todos los grupos | 5 932 995 | 5 836 484 | 5 828 548 | 7 936 | 96 511 | 83 297 | 13 214 |
| 0 - 4 | 779 139 | 777 505 | 777 438 | 67 | 1 634 | 1 228 | 406 |
| 5 - 9 | 778 977 | 776 427 | 776 287 | 140 | 2 550 | 2 015 | 535 |
| 10 - 14 | 650 472 | 647 934 | 647 865 | 129 | 2 538 | 1 951 | 587 |
| 15 - 19 | 571 883 | 568 469 | 568 307 | 162 | 3 414 | 2 416 | 998 |
| 20 - 24 | 573 010 | 567 974 | 567 684 | 290 | 5 036 | 3 925 | 1 111 |
| 25 - 29 | 446 485 | 440 071 | 439 654 | 417 | 6 414 | 5 372 | 1 042 |
| 30 - 34 | 380 011 | 373 639 | 373 148 | 491 | 6 372 | 5 470 | 902 |
| 35 - 39 | 375 724 | 368 013 | 367 322 | 691 | 7 711 | 6 801 | 910 |
| 40 - 44 | 322 030 | 312 064 | 311 106 | 958 | 9 966 | 8 940 | 1 026 |
| 45 - 49 | 260 273 | 250 066 | 249 012 | 1 054 | 10 207 | 9 151 | 1 056 |
| 50 - 54 | 230 568 | 220 431 | 219 487 | 944 | 10 137 | 9 080 | 1 057 |
| 55 - 59 | 160 522 | 152 501 | 151 719 | 782 | 8 021 | 7 124 | 897 |
| 60 - 64 | 146 952 | 138 960 | 138 291 | 669 | 7 992 | 7 054 | 938 |
| 65 - 69 | 92 797 | 86 949 | 86 419 | 530 | 5 848 | 5 163 | 685 |
| 70 - 74 | 68 236 | 64 112 | 63 799 | 313 | 4 124 | 3 656 | 468 |
| 75 - 79 | 34 868 | 32 564 | 32 415 | 149 | 2 301 | 2 035 | 266 |
| 80 - 84 | 23 082 | 22 010 | 21 933 | 77 | 1 072 | 929 | 143 |
| 85 - 89 | 8 797 | 8 383 | 8 338 | 45 | 414 | 375 | 39 |
| 90 - 94 | 4 666 | 4 524 | 4 516 | 8 | 142 | 113 | 29 |
| 95 - 99 | 2 049 | 2 003 | 2 002 | 1 | 46 | 39 | 7 |
| 100 y más años | 1 431 | 1 411 | 1 408 | 3 | 20 | 11 | 9 |
| Ignorados | 21 026 | 20 474 | 20 458 | 16 | 552 | 449 | 103 |
| HOMBRES | | | | | | | |
| Todos los grupos | 2 912 558 | 2 856 316 | 2 851 248 | 5 068 | 56 242 | 47 493 | 8 749 |
| 0 - 4 | 391 717 | 390 904 | 390 869 | 35 | 813 | 607 | 206 |
| 5 - 9 | 391 881 | 390 563 | 390 491 | 72 | 1 318 | 1 038 | 280 |
| 10 - 14 | 327 450 | 326 103 | 326 039 | 64 | 1 357 | 1 031 | 326 |
| 15 - 19 | 280 970 | 278 943 | 278 863 | 80 | 2 027 | 1 251 | 776 |
| 20 - 24 | 274 266 | 271 361 | 271 209 | 152 | 2 905 | 2 120 | 785 |
| 25 - 29 | 212 215 | 208 581 | 208 372 | 209 | 3 634 | 2 913 | 721 |
| 30 - 34 | 184 985 | 181 490 | 181 221 | 269 | 3 495 | 2 919 | 576 |
| 35 - 39 | 178 592 | 174 259 | 173 875 | 384 | 4 333 | 3 772 | 561 |
| 40 - 44 | 163 224 | 157 322 | 156 709 | 613 | 5 902 | 5 256 | 646 |
| 45 - 49 | 127 157 | 120 916 | 120 205 | 711 | 6 241 | 5 534 | 707 |
| 50 - 54 | 114 318 | 108 056 | 107 387 | 669 | 6 262 | 5 538 | 724 |
| 55 - 59 | 78 935 | 73 958 | 73 415 | 543 | 4 977 | 4 328 | 649 |
| 60 - 64 | 68 718 | 63 771 | 63 278 | 493 | 4 947 | 4 293 | 654 |
| 65 - 69 | 44 294 | 40 879 | 40 507 | 372 | 3 415 | 2 957 | 458 |
| 70 - 74 | 30 729 | 28 457 | 28 237 | 220 | 2 272 | 1 952 | 320 |
| 75 - 79 | 15 390 | 14 205 | 14 113 | 92 | 1 185 | 1 032 | 153 |
| 80 - 84 | 8 884 | 8 365 | 8 321 | 44 | 519 | 442 | 77 |
| 85 - 89 | 3 384 | 3 215 | 3 185 | 30 | 169 | 149 | 20 |
| 90 - 94 | 1 557 | 1 492 | 1 487 | 5 | 55 | 52 | 13 |
| 95 - 99 | 724 | 705 | 704 | 1 | 19 | 16 | 3 |
| 100 y más años | 460 | 451 | 451 | — | 9 | 3 | 6 |
| Ignorados | 12 698 | 12 320 | 12 310 | 10 | 378 | 290 | 88 |
| MUJERES | | | | | | | |
| Todos los grupos | 3 020 437 | 2 980 168 | 2 977 300 | 2 868 | 40 269 | 35 804 | 4 465 |
| 0 - 4 | 387 422 | 386 601 | 386 569 | 32 | 821 | 621 | 200 |
| 5 - 9 | 387 096 | 385 864 | 385 796 | 68 | 1 232 | 977 | 255 |
| 10 - 14 | 323 012 | 321 831 | 321 766 | 65 | 1 181 | 920 | 261 |
| 15 - 19 | 290 913 | 289 526 | 289 444 | 82 | 1 387 | 1 165 | 222 |
| 20 - 24 | 298 744 | 296 613 | 296 475 | 138 | 2 131 | 1 805 | 326 |
| 25 - 29 | 234 270 | 231 490 | 231 282 | 208 | 2 780 | 2 459 | 321 |
| 30 - 34 | 195 026 | 192 149 | 191 927 | 222 | 2 877 | 2 551 | 326 |
| 35 - 39 | 197 132 | 193 754 | 193 447 | 307 | 3 378 | 3 029 | 349 |
| 40 - 44 | 158 806 | 154 742 | 154 397 | 345 | 4 064 | 3 684 | 380 |
| 45 - 49 | 133 116 | 129 150 | 128 807 | 343 | 3 966 | 3 617 | 349 |
| 50 - 54 | 116 250 | 112 375 | 112 100 | 275 | 3 875 | 3 542 | 333 |
| 55 - 59 | 81 587 | 78 543 | 78 304 | 239 | 3 044 | 2 796 | 248 |
| 60 - 64 | 78 234 | 75 189 | 73 013 | 176 | 3 045 | 2 761 | 284 |
| 65 - 69 | 48 503 | 46 070 | 45 912 | 158 | 2 433 | 2 206 | 227 |
| 70 - 74 | 37 507 | 35 655 | 35 562 | 93 | 1 852 | 1 704 | 148 |
| 75 - 79 | 19 475 | 18 359 | 18 302 | 57 | 1 116 | 1 003 | 113 |
| 80 - 84 | 14 198 | 13 645 | 13 612 | 33 | 553 | 487 | 66 |
| 85 - 89 | 5 413 | 5 168 | 5 153 | 15 | 245 | 226 | 19 |
| 90 - 94 | 3 109 | 3 032 | 3 029 | 3 | 77 | 61 | 16 |
| 95 - 99 | 1 325 | 1 298 | 1 298 | — | 27 | 23 | 4 |
| 100 y más años | 971 | 960 | 957 | 3 | 11 | 8 | 3 |
| Ignorados | 8 328 | 8 154 | 8 148 | 6 | 174 | 159 | 15 |

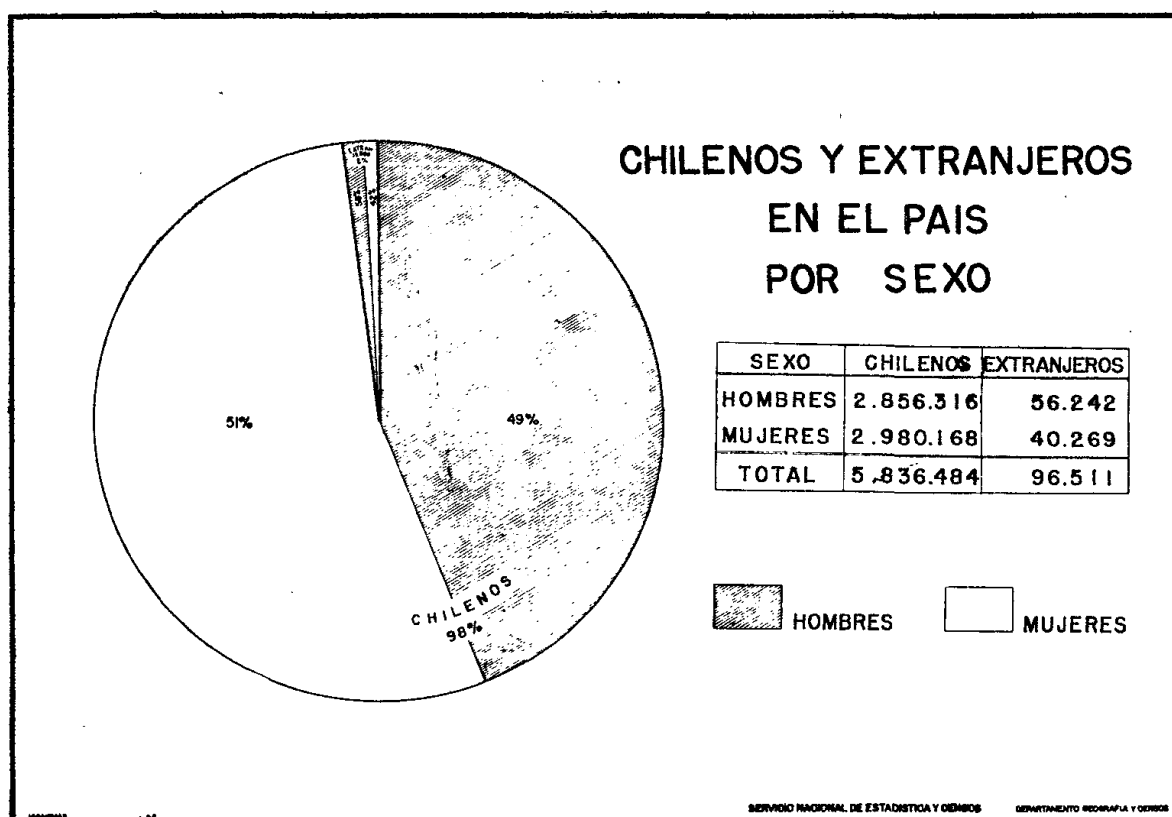
El Cuadro N.º 7 ofrece la información allegada por el censo de 1952, sobre los extranjeros residentes en Chile, según sus atributos de sexo y edad, en las dos áreas de empadronamiento urbana y rural.

Por razones que no es del caso analizar en esta oportunidad, la inmigración, a contar de la vida independiente del país, no representa como en otras naciones americanas (Estados Unidos, Argentina y Brasil, por ejemplo), masas de población considerables. Tuvo sin embargo cierta significación cuando los gobiernos estimularon la venida de inmigrantes seleccionados. La inmigración aumentó progresivamente, a partir de la segunda mitad del siglo pasado hasta 1907, año del censo, en que fue registrada la cifra máxima. Desde esa fecha se marcan descensos en los diferentes recuentos censales, hasta el de 1952: En 1895, de cada 1.000 habitantes de la población de entonces 28 eran extranjeros; en 1907, se hallaron 42 por 1.000, cifra que representa el máximo de los inmigrantes residentes en Chile; en 1920 eran 32 por 1.000; en 1930 descendieron a 25; en 1940, a 22, y en 1952 a 16 por 1.000.

El número de 7.936 nacionalizados nos indica un bajo coeficiente de los que se incorporan a la nacionalidad (1 por cada 1.000 habitantes de la población total), pero es necesario indicar que la mayoría de los hijos de los que figuran como extranjeros, pasan a ser chilenos por haber nacido en el territorio.

Las mayores cuotas de población extranjera corresponden a hombres. De cada 1.000 extranjeros censados en 1952 fueron hallados 583 hombres y 417 mujeres.

La composición por edades de la población extranjera señaló una proporción bastante pequeña de niños y adolescentes, y proporciones relativamente altas para adultos y personas provecas. De cada 1.000 ex-



trajeros, 70 se hallaban en las edades de 0 a 14 años, 779 en las de 15 a 64 años y 145 en las de 65 años y más, siendo 6 los de edad ignorada.

Según el atributo de sexo, la composición de la población extranjera por edades indica que en ella existía en 1952 mayor número de hombres que de mujeres en los grupos de edades mencionadas. De cada 1.000 extranjeros, los 70 que se encontraban en las edades de 0 a 14 años eran 37 hombres y 33 mujeres; los 779 de 15 a 64 años comprendían 462 hombres y 317 mujeres, y los 145 de 65 años y más se discriminaban en 80 hombres y 65 mujeres, resultando ser los 6 de edad ignorada, 4 hombres y 2 mujeres.

La distribución territorial de la población extranjera demuestra que la mayor proporción de ella se encuentra ubicada en el área urbana del país, como que de 96.511 personas, 83.297 vivían en ciudades y pueblos. En otras palabras, de cada 1.000 extranjeros 863 se encontraban en las áreas urbanas.

CHILENOS Y EXTRANJEROS POR PROVINCIAS Y SEXO

Cuadro N.º 8

POBLACION TOTAL DEL PAIS, CHILENOS Y EXTRANJEROS POR PROVINCIAS Y SEXO

| PROVINCIAS Y SEXO | Total | CHILENOS | | | EXTRANJEROS | | |
|--------------------------|------------------|------------------|---------------------|--------------------|---------------|----------------|---------------|
| | | Total | Por Naci- miento | Nacionali- zado | Total | Area Urbana | Area Rural |
| REPUBLICA | 5 932 995 | 5 836 484 | 5 828 548 | 7 936 | 96 511 | 83 297 | 13 214 |
| Hombres..... | 2 912 558 | 2 856 316 | 2 851 248 | 5 068 | 56 242 | 47 493 | 8 749 |
| Mujeres..... | 3 020 437 | 2 980 168 | 2 977 300 | 2 868 | 40 269 | 35 804 | 4 465 |
| Tarapacá | 102 789 | 96 742 | 96 535 | 207 | 6 047 | 2 774 | 3 273 |
| Hombres..... | 54 034 | 49 888 | 49 765 | 123 | 4 146 | 1 667 | 2 479 |
| Mujeres..... | 48 755 | 46 854 | 46 770 | 84 | 1 901 | 1 107 | 794 |
| Antofagasta | 184 824 | 179 681 | 179 496 | 185 | 5 143 | 4 226 | 917 |
| Hombres..... | 98 750 | 95 326 | 95 201 | 125 | 3 424 | 2 700 | 724 |
| Mujeres..... | 86 074 | 84 355 | 84 295 | 60 | 1 719 | 1 526 | 193 |
| Atacama | 80 113 | 79 176 | 79 129 | 47 | 937 | 672 | 265 |
| Hombres..... | 41 130 | 40 505 | 40 474 | 31 | 625 | 438 | 187 |
| Mujeres..... | 38 983 | 38 671 | 38 655 | 16 | 312 | 234 | 78 |
| Coquimbo | 262 169 | 260 655 | 260 573 | 82 | 1 514 | 1 057 | 457 |
| Hombres..... | 127 898 | 126 912 | 126 844 | 58 | 996 | 699 | 297 |
| Mujeres..... | 134 271 | 133 753 | 133 729 | 24 | 518 | 358 | 160 |
| Aconcagua | 128 378 | 127 505 | 127 395 | 110 | 873 | 586 | 287 |
| Hombres..... | 65 272 | 64 759 | 64 701 | 58 | 513 | 353 | 160 |
| Mujeres..... | 63 106 | 62 746 | 62 694 | 52 | 360 | 233 | 127 |
| Valparaíso | 498 254 | 487 540 | 486 648 | 892 | 10 714 | 10 254 | 460 |
| Hombres..... | 239 139 | 232 841 | 232 261 | 580 | 6 298 | 6 019 | 279 |
| Mujeres..... | 259 115 | 254 699 | 254 387 | 312 | 4 416 | 4 235 | 181 |
| Santiago | 1 754 954 | 1 704 237 | 1 699 490 | 4 747 | 50 717 | 49 068 | 1 649 |
| Hombres..... | 824 908 | 796 771 | 793 830 | 2 941 | 28 137 | 27 103 | 1 034 |
| Mujeres..... | 930 046 | 907 466 | 905 660 | 1 806 | 22 580 | 21 965 | 615 |
| O'Higgins | 224 593 | 223 142 | 223 076 | 66 | 1 451 | 1 053 | 398 |
| Hombres..... | 115 263 | 114 341 | 114 292 | 49 | 922 | 680 | 242 |
| Mujeres..... | 109 330 | 108 801 | 108 784 | 17 | 529 | 373 | 156 |
| Colchagua | 139 531 | 138 982 | 138 939 | 43 | 549 | 387 | 162 |
| Hombres..... | 71 228 | 70 875 | 70 843 | 32 | 351 | 251 | 100 |
| Mujeres..... | 68 305 | 68 107 | 68 096 | 11 | 198 | 136 | 62 |
| Curicó | 89 432 | 88 853 | 88 812 | 41 | 579 | 427 | 152 |
| Hombres..... | 45 326 | 44 974 | 44 942 | 32 | 352 | 250 | 102 |
| Mujeres..... | 44 106 | 43 879 | 43 870 | 9 | 227 | 177 | 50 |
| Talca | 173 693 | 172 717 | 172 627 | 90 | 976 | 640 | 336 |
| Hombres..... | 87 371 | 86 800 | 86 750 | 50 | 571 | 364 | 207 |
| Mujeres..... | 86 322 | 85 917 | 85 877 | 40 | 405 | 276 | 129 |
| Maule | 72 181 | 71 987 | 71 966 | 21 | 194 | 157 | 37 |
| Hombres..... | 34 899 | 34 776 | 34 758 | 18 | 123 | 102 | 21 |
| Mujeres..... | 37 282 | 37 211 | 37 208 | 3 | 71 | 55 | 16 |
| Linares | 146 257 | 145 636 | 145 567 | 69 | 621 | 398 | 223 |
| Hombres..... | 74 050 | 73 670 | 73 633 | 37 | 380 | 239 | 141 |
| Mujeres..... | 72 207 | 71 966 | 71 934 | 32 | 241 | 159 | 82 |
| Nuble | 251 342 | 250 427 | 250 326 | 101 | 915 | 632 | 283 |
| Hombres..... | 124 800 | 124 231 | 124 163 | 68 | 569 | 383 | 186 |
| Mujeres..... | 126 542 | 126 196 | 126 163 | 33 | 346 | 249 | 97 |
| Concepción | 411 566 | 408 231 | 407 956 | 275 | 3 335 | 3 086 | 249 |
| Hombres..... | 201 753 | 199 742 | 199 541 | 201 | 2 011 | 1 851 | 160 |
| Mujeres..... | 209 813 | 208 489 | 208 415 | 74 | 1 324 | 1 235 | 89 |
| Arauco | 72 289 | 72 131 | 72 116 | 15 | 158 | 85 | 73 |
| Hombres..... | 36 874 | 36 778 | 36 766 | 12 | 96 | 58 | 38 |
| Mujeres..... | 35 415 | 35 353 | 35 350 | 3 | 62 | 27 | 35 |
| Bío-Bío | 138 292 | 137 713 | 137 678 | 35 | 579 | 386 | 193 |
| Hombres..... | 69 719 | 69 363 | 69 331 | 32 | 356 | 231 | 125 |
| Mujeres..... | 68 573 | 68 350 | 68 347 | 3 | 223 | 155 | 68 |
| Malleco | 159 419 | 158 442 | 158 365 | 77 | 977 | 617 | 360 |
| Hombres..... | 80 108 | 79 560 | 79 509 | 51 | 548 | 342 | 206 |
| Mujeres..... | 79 311 | 78 882 | 78 856 | 26 | 429 | 275 | 154 |
| Cautín | 365 072 | 362 465 | 362 257 | 208 | 2 607 | 1 779 | 828 |
| Hombres..... | 180 769 | 179 370 | 179 248 | 122 | 1 399 | 946 | 453 |
| Mujeres..... | 184 303 | 183 095 | 183 009 | 86 | 1 208 | 833 | 375 |

(Continúa)

(Conclusión)

| PROVINCIAS Y SEXO | Total | CHILENOS | | | EXTRANJEROS | | |
|-------------------------|----------------|----------------|----------------|----------------|--------------|--------------|------------|
| | | Total | Por Nacimiento | Nacionalizados | Total | Area Urbana | Area Rural |
| Valdivia | 232 647 | 230 974 | 230 789 | 185 | 1 673 | 1 131 | 542 |
| Hombres..... | 119 035 | 118 019 | 117 893 | 121 | 1 016 | 684 | 332 |
| Mujeres..... | 113 612 | 112 955 | 112 891 | 64 | 657 | 447 | 210 |
| Osorno | 123 059 | 122 056 | 121 958 | 98 | 1 003 | 762 | 241 |
| Hombres..... | 62 158 | 61 551 | 61 484 | 67 | 607 | 451 | 156 |
| Mujeres..... | 60 901 | 60 505 | 60 474 | 31 | 396 | 311 | 85 |
| Llanquihue | 139 986 | 138 955 | 138 863 | 92 | 1 031 | 598 | 433 |
| Hombres..... | 69 292 | 68 722 | 68 657 | 65 | 570 | 325 | 245 |
| Mujeres..... | 70 694 | 70 233 | 70 206 | 27 | 461 | 273 | 188 |
| Chiloé | 100 687 | 100 066 | 100 026 | 40 | 621 | 120 | 501 |
| Hombres..... | 44 930 | 44 624 | 44 596 | 28 | 306 | 66 | 240 |
| Mujeres..... | 55 757 | 55 442 | 55 430 | 12 | 315 | 54 | 261 |
| Aisen | 26 262 | 25 555 | 25 503 | 52 | 707 | 334 | 373 |
| Hombres..... | 14 032 | 13 630 | 13 593 | 37 | 402 | 190 | 212 |
| Mujeres..... | 12 230 | 11 925 | 11 910 | 15 | 305 | 144 | 161 |
| Magallanes | 55 206 | 52 616 | 52 458 | 158 | 2 590 | 2 068 | 522 |
| Hombres..... | 29 822 | 28 298 | 28 168 | 130 | 1 524 | 1 101 | 423 |
| Mujeres..... | 25 384 | 24 318 | 24 290 | 28 | 1 066 | 967 | 99 |

El Cuadro N° 8 reúne la población total del país, masculina y femenina, por Provincia de residencia, según se trate de chilenos por nacimiento, por nacionalización o extranjeros, siendo presentados éstos últimos, además, de acuerdo con las áreas urbana y rural en que fueron empadronados.

Sobre el total de 5.932.995 habitantes de la República el Censo indicó que 5.836.484 son chilenos (el 98,4%); de éstos sólo 7.936 (el 0,1%) lo son por haberse nacionalizado. La población extranjera, en toda la República fue, como se ha dicho en el comentario anterior, de 96.511 personas, de las cuales el 1,4% sobre la población total del país vive en las áreas urbanas y solamente el 0,2% en las rurales.

Se encontró una proporción de 63,9% y 36,1% entre los hombres y mujeres nacionalizados, respectivamente. La distribución de esta población, según provincia de residencia señaló los siguientes índices:

| PROVINCIAS | % SOBRE EL TOTAL DE NACIONALIZADOS | | |
|------------------------|------------------------------------|-------------|-------------|
| | Total | Hombres | Mujeres |
| TOTAL | 100,0 | 63,9 | 36,1 |
| Santiago | 59,8 | 37,0 | 22,8 |
| Valparaíso | 11,2 | 7,3 | 3,9 |
| Concepción | 3,5 | 2,6 | 0,9 |
| Tarapacá | 2,6 | 1,5 | 1,1 |
| Cautín | 2,6 | 1,5 | 1,1 |
| Antofagasta | 2,4 | 1,6 | 0,8 |
| Valdivia | 2,3 | 1,5 | 0,8 |
| Magallanes | 2,0 | 1,6 | 0,4 |
| Aconcagua | 1,4 | 0,7 | 0,7 |
| Nuble | 1,3 | 0,9 | 0,4 |
| Llanquihue | 1,2 | 0,8 | 0,4 |
| Osorno | 1,2 | 0,8 | 0,4 |
| Talca | 1,1 | 0,6 | 0,5 |
| Coquimbo | 1,0 | 0,7 | 0,3 |
| Malleco | 1,0 | 0,7 | 0,3 |
| Demás provincias | 5,4 | 4,1 | 1,3 |

La proporción de nacionalizados dentro de la población de cada Provincia resulta insignificante, 0,3% en la Provincia de Santiago; 0,3% en la de Magallanes; 0,2% en la de Valparaíso; 0,2% en la de Tarapacá, y 0,1%, respectivamente, en las de Antofagasta, Aconcagua y Valdivia, careciendo de representación las Provincias restantes.

En cuanto a los extranjeros, hombres y mujeres, su distribución territorial era la siguiente en 1952:

| PROVINCIAS | POBLACION EXTRANJERA | | | | | |
|------------------------|----------------------|-------|---------|------|---------|------|
| | Total | % | Hombres | % | Mujeres | % |
| REPUBLICA | 96.511 | 100,0 | 56.242 | 58,3 | 40.269 | 41,7 |
| Santiago | 50.717 | 52,6 | 28.137 | 29,2 | 22.580 | 23,4 |
| Valparaíso | 10.714 | 11,1 | 6.298 | 6,5 | 4.416 | 4,6 |
| Tarapacá | 6.047 | 6,3 | 4.146 | 4,3 | 1.901 | 2,0 |
| Antofagasta | 5.143 | 5,3 | 3.424 | 3,5 | 1.719 | 1,8 |
| Concepción | 3.335 | 3,5 | 2.011 | 2,1 | 1.324 | 1,4 |
| Cautín | 2.607 | 2,7 | 1.399 | 1,4 | 1.208 | 1,3 |
| Magallanes | 2.590 | 2,7 | 1.524 | 1,6 | 1.066 | 1,1 |
| Prov. restantes (18) . | 15.358 | 15,8 | 9.303 | 9,7 | 6.055 | 6,1 |

La ubicación de esta población en el área urbana del país suministró los índices máximos en las Provincias de Santiago (58,9%); Valparaíso; (12,3%) y Antofagasta (5,1%). En el resto de las Provincias los porcentajes variaron entre el 3,3% en Tarapacá y el 0,1% en las de Arauco y Chiloé.

En el área rural del país, la mayor concentración de extranjeros fue encontrada en las Provincias de Tarapacá (24,8%); Santiago (12,5%); Antofagasta (6,9%); Cautín (6,3%); Valdivia (4,1%), y Magallanes (3,9%). Las demás tenían un índice inferior a este último.

Con relación a la población de cada Provincia, el índice mayor de extranjeros se encontró en la Provincia de Tarapacá, el 5,9% de sus habitantes. Le seguía la Provincia de Magallanes, en cuya población fue registrado un 4,7% de extranjeros. El tercero, cuarto, quinto, sexto y séptimo lugares estaban ocupados por las Provincias de Santiago (2,9%), Antofagasta (2,8%), Aisén (2,7%), Valparaíso (2,2%) y Atacama (1,2%). En las demás Provincias los extranjeros no alcanzaban a ser el 1% de la población.

En la población chilena por nacimiento fueron censados 130.547 araucanos, entre aquellos de reducciones indígenas y las personas que declararon a los empadronadores poseer tal condición. La cifra indica que esta población es el 2,2% del total de habitantes del país. Del número de hombres del país, el 2,23% es de hombres araucanos, y del número de mujeres, el 2,17% corresponde a mujeres araucanas.

Esta población chilena estaba distribuída territorialmente en las 25 Provincias de la manera siguiente:

| PROVINCIAS | CHILENOS POR NACIMIENTO POBLACION ARAUCANA | | |
|--------------------------|---|---------------|---------------|
| | Total | Hombres | Mujeres |
| TOTALES | 130.747 | 65.135 | 65.612 |
| Tarapacá | — | — | — |
| Antofagasta | 2 | — | 2 |
| Atacama | 2 | — | 2 |
| Coquimbo | 18 | 12 | 6 |
| Aconcagua | 11 | 3 | 8 |
| Valparaíso | 50 | 29 | 21 |
| Santiago | 871 | 434 | 437 |
| O'Higgins | 18 | 9 | 9 |
| Colchagua | 14 | 4 | 10 |
| Curicó | 5 | 3 | 2 |
| Talca | 13 | 9 | 4 |
| Maule | 5 | — | 5 |
| Linares | 6 | 2 | 4 |
| Ñuble | 8 | 4 | 4 |
| Concepción | 48 | 26 | 22 |
| Arauco | 4.291 | 2.475 | 1.816 |
| Bío-Bío | 2.248 | 1.176 | 1.072 |
| Malleco | 19.361 | 9.662 | 9.699 |
| Cautín | 95.710 | 47.021 | 48.689 |
| Valdivia | 7.669 | 4.044 | 3.625 |
| Osorno | 275 | 153 | 122 |
| Llanquihue | 10 | 6 | 4 |
| Chiloé | 16 | 8 | 8 |
| Aisén | 4 | 3 | 1 |
| Magallanes | 92 | 52 | 40 |

Como puede observarse, la concentración mayor de la población araucana se encontraba en las provincias de Cautín, Malleco, Valdivia, Arauco y Bío-Bío, el 98,8% de la población total araucana. En 1940, cerca del 100% se hallaba radicado en estas mismas Provincias. La tabla siguiente da a conocer las variaciones ocurridas en el período intercensal 1940-52:

| PROVINCIAS | POBLACION ARAUCANA—% SOBRE LA POBLACION DE LA PROVINCIA | | | |
|--------------------|--|------|------------|------|
| | 1940 | | 1952 | |
| | Habitantes | % | Habitantes | % |
| Cautín | 91.383 | 24,4 | 95.710 | 26,2 |
| Malleco | 15.691 | 10,1 | 19.361 | 12,1 |
| Valdivia | 3.622 | 1,8 | 7.669 | 3,3 |
| Arauco | 2.933 | 4,4 | 4.291 | 5,9 |
| Bío-Bío | 1.451 | 1,1 | 2.248 | 1,6 |

Cuadro N.º 9.

POBLACION TOTAL, SEGUN LUGAR DE NACIMIENTO Y PROVINCIA DE RESIDENCIA POR SEXO

| PROVINCIA DE RESIDENCIA | TOTAL GENERAL | | | LUGAR DE NACIMIENTO | | | | | |
|-------------------------|------------------|------------------|------------------|---------------------|------------------|------------------|--------------------------|---------------|---------------|
| | | | | NACIDOS EN CHILE | | | NACIDOS EN EL EXTRANJERO | | |
| | Total | Hombres | Mujeres | Total | Hombres | Mujeres | Total | Hombres | Mujeres |
| REPUBLICA | 5 932 995 | 2 912 558 | 3 020 437 | 5 829 117 | 2 851 672 | 2 977 445 | 103 878 | 60 886 | 42 992 |
| Tarapacá | 102 789 | 54 034 | 48 755 | 96 603 | 49 820 | 46 783 | 6 186 | 4 214 | 1 972 |
| Antofagasta | 184 824 | 98 750 | 86 074 | 179 556 | 95 243 | 84 313 | 5 268 | 3 507 | 1 761 |
| Atacama | 80 113 | 41 130 | 38 983 | 79 156 | 40 499 | 38 657 | 957 | 631 | 326 |
| Coquimbo | 262 169 | 137 898 | 134 271 | 260 554 | 126 824 | 133 730 | 1 615 | 1 074 | 541 |
| Aconcagua | 128 378 | 65 272 | 63 106 | 127 416 | 64 701 | 62 715 | 1 962 | 571 | 391 |
| Valparaíso | 498 254 | 239 139 | 259 115 | 486 662 | 232 277 | 254 385 | 11 592 | 6 862 | 4 730 |
| Santiago | 1 754 954 | 824 908 | 930 046 | 1 699 504 | 793 817 | 905 687 | 55 450 | 31 091 | 24 359 |
| O'Higgins | 224 593 | 115 263 | 109 330 | 223 106 | 114 343 | 108 763 | 1 487 | 920 | 567 |
| Colchagua | 139 531 | 71 226 | 68 305 | 138 968 | 70 865 | 68 103 | 563 | 361 | 202 |
| Curicó | 89 432 | 45 326 | 44 106 | 88 815 | 44 950 | 43 865 | 617 | 376 | 241 |
| Talca | 173 693 | 87 371 | 86 322 | 172 604 | 86 746 | 85 858 | 1 089 | 625 | 464 |
| Maule | 72 181 | 34 899 | 37 282 | 71 990 | 34 776 | 37 214 | 191 | 123 | 68 |
| Linares | 146 257 | 74 050 | 72 207 | 145 561 | 73 626 | 71 935 | 696 | 424 | 272 |
| Nuble | 251 342 | 124 800 | 126 542 | 250 353 | 124 181 | 126 172 | 989 | 619 | 370 |
| Concepción | 411 566 | 201 753 | 209 813 | 408 053 | 199 595 | 208 458 | 3 513 | 2 158 | 1 355 |
| Arauco | 72 289 | 36 874 | 35 415 | 72 133 | 36 773 | 35 360 | 156 | 101 | 55 |
| Bío-Bío | 138 292 | 69 719 | 68 573 | 137 724 | 69 368 | 68 356 | 568 | 351 | 217 |
| Malleco | 159 419 | 80 108 | 79 311 | 158 412 | 79 536 | 78 876 | 1 007 | 572 | 435 |
| Cautín | 365 072 | 180 769 | 184 303 | 362 299 | 179 277 | 183 022 | 2 773 | 1 492 | 1 281 |
| Valdivia | 232 647 | 119 035 | 113 612 | 230 772 | 117 873 | 112 899 | 1 875 | 1 162 | 713 |
| Osoorno | 123 059 | 62 158 | 60 901 | 121 964 | 61 494 | 60 470 | 1 095 | 664 | 431 |
| Llanquihue | 139 986 | 69 292 | 70 694 | 138 941 | 68 694 | 70 247 | 1 045 | 598 | 447 |
| Chiloé | 100 687 | 44 930 | 55 757 | 100 017 | 44 596 | 55 421 | 670 | 334 | 336 |
| Aisen | 26 262 | 14 032 | 12 230 | 25 438 | 13 572 | 11 866 | 824 | 460 | 364 |
| Magallanes | 55 206 | 29 822 | 25 384 | 52 516 | 28 226 | 24 290 | 2 690 | 1 596 | 1 094 |

| PROVINCIA DE RESIDENCIA | LUGAR DE NACIMIENTO | | | | | | | | |
|-------------------------|---------------------|--------------|--------------|--------------|--------------|--------------|--------------|--------------|--------------|
| | ESTADOS UNIDOS | | | ARGENTINA | | | BOLIVIA | | |
| | Total | Hombres | Mujeres | Total | Hombres | Mujeres | Total | Hombres | Mujeres |
| REPUBLICA | 2 218 | 1 203 | 1 015 | 9 537 | 4 587 | 4 950 | 6 063 | 3 674 | 2 389 |
| Tarapacá | 83 | 75 | 8 | 100 | 58 | 42 | 2 355 | 1 531 | 824 |
| Antofagasta | 358 | 228 | 130 | 332 | 190 | 142 | 2 120 | 1 299 | 821 |
| Atacama | 86 | 43 | 43 | 235 | 128 | 107 | 40 | 27 | 13 |
| Coquimbo | 73 | 45 | 28 | 118 | 66 | 52 | 51 | 24 | 27 |
| Aconcagua | 4 | 2 | 2 | 152 | 67 | 85 | 11 | 6 | 5 |
| Valparaíso | 158 | 90 | 68 | 724 | 328 | 396 | 202 | 101 | 101 |
| Santiago | 959 | 494 | 465 | 4 235 | 2 079 | 2 156 | 1 067 | 578 | 489 |
| O'Higgins | 123 | 81 | 42 | 96 | 39 | 57 | 40 | 21 | 19 |
| Colchagua | 4 | 2 | 2 | 28 | 11 | 17 | 3 | 2 | 1 |
| Curicó | 16 | 8 | 8 | 66 | 37 | 29 | 6 | 4 | 2 |
| Talca | 13 | 10 | 3 | 216 | 97 | 119 | 20 | 9 | 11 |
| Maule | 4 | — | 4 | 12 | 6 | 6 | 2 | 1 | 1 |
| Linares | 9 | 2 | 7 | 74 | 34 | 40 | 8 | 6 | 2 |
| Nuble | 20 | 10 | 10 | 236 | 111 | 125 | 11 | 5 | 6 |
| Concepción | 106 | 3 | 103 | 212 | 125 | 87 | 34 | 18 | 16 |
| Arauco | — | — | — | 18 | 11 | 7 | 14 | 1 | 13 |
| Bío-Bío | 8 | 5 | 3 | 86 | 27 | 59 | 1 | — | 1 |
| Malleco | 20 | 13 | 7 | 178 | 65 | 113 | 2 | 2 | — |
| Cautín | 53 | 23 | 30 | 372 | 144 | 228 | 26 | 14 | 12 |
| Valdivia | 22 | 9 | 13 | 230 | 127 | 103 | 23 | 10 | 13 |
| Osoorno | 12 | 8 | 4 | 92 | 43 | 49 | 7 | 3 | 4 |
| Llanquihue | 29 | 18 | 11 | 220 | 93 | 127 | 13 | 8 | 5 |
| Chiloé | 5 | 3 | 2 | 455 | 202 | 253 | 1 | 1 | — |
| Aisen | — | — | — | 544 | 255 | 289 | — | — | — |
| Magallanes | 53 | 31 | 22 | 408 | 204 | 204 | 6 | 3 | 3 |

(Continúa)

Cuadro N.º 9 (Continuación)

| PROVINCIA DE RESIDENCIA | LUGAR DE NACIMIENTO | | | | | | | | |
|-------------------------|---------------------|--------------|--------------|---------------|--------------|--------------|--------------|------------|------------|
| | PERU | | | ALEMANIA | | | AUSTRIA | | |
| | Total | Hombres | Mujeres | Total | Hombres | Mujeres | Total | Hombres | Mujeres |
| REPUBLICA | 4 432 | 2 565 | 1 867 | 13 044 | 7 323 | 5 721 | 1 482 | 767 | 715 |
| Tarapacá | 2 208 | 1 439 | 769 | 62 | 44 | 18 | 7 | 5 | 2 |
| Antofagasta | 187 | 101 | 86 | 108 | 72 | 36 | 25 | 14 | 11 |
| Atacama | 20 | 11 | 9 | 32 | 27 | 5 | 5 | 3 | 2 |
| Coquimbo | 33 | 12 | 21 | 130 | 88 | 42 | 15 | 14 | 1 |
| Aconcagua | 27 | 13 | 14 | 66 | 42 | 24 | 2 | 2 | — |
| Valparaíso | 301 | 132 | 169 | 1 568 | 905 | 663 | 107 | 60 | 47 |
| Santiago | 1 418 | 731 | 687 | 7 267 | 3 855 | 3 412 | 1 090 | 531 | 559 |
| O'Higgins | 24 | 14 | 10 | 75 | 49 | 26 | 13 | 9 | 4 |
| Colchagua | 10 | 6 | 4 | 34 | 25 | 9 | 7 | 3 | 4 |
| Curicó | 10 | 7 | 3 | 25 | 16 | 9 | 5 | 4 | 1 |
| Talca | 10 | 5 | 5 | 64 | 41 | 23 | 1 | 1 | — |
| Maule | 1 | — | 1 | 24 | 10 | 14 | 1 | 1 | — |
| Linares | 3 | 2 | 1 | 29 | 22 | 7 | 2 | 2 | — |
| Nuble | 19 | 10 | 9 | 86 | 47 | 39 | 5 | 4 | 1 |
| Concepción | 72 | 42 | 30 | 599 | 377 | 222 | 70 | 38 | 32 |
| Arauco | 1 | 1 | — | 27 | 20 | 7 | — | — | — |
| Bío-Bío | 19 | 9 | 10 | 85 | 63 | 222 | 9 | 6 | 3 |
| Malleco | 8 | 2 | 6 | 140 | 81 | 59 | 11 | 5 | 6 |
| Cautín | 34 | 18 | 16 | 767 | 409 | 358 | 23 | 15 | 8 |
| Valdivia | 9 | 2 | 7 | 765 | 456 | 309 | 33 | 21 | 12 |
| Osorno | 7 | 2 | 5 | 457 | 280 | 177 | 14 | 7 | 7 |
| Llanquihue | 5 | 3 | 2 | 412 | 244 | 168 | 21 | 12 | 9 |
| Chiloé | — | — | — | 66 | 43 | 23 | 4 | 3 | 1 |
| Aisén | 2 | 1 | 1 | 29 | 20 | 9 | 4 | 2 | 2 |
| Magallanes | 4 | 2 | 2 | 127 | 87 | 40 | 8 | 5 | 3 |

| PROVINCIA DE RESIDENCIA | LUGAR DE NACIMIENTO | | | | | | | | |
|-------------------------|---------------------|---------------|--------------|--------------|--------------|--------------|--------------|------------|------------|
| | ESPAÑA | | | FRANCIA | | | HUNGRIA | | |
| | Total | Hombres | Mujeres | Total | Hombres | Mujeres | Total | Hombres | Mujeres |
| REPUBLICA | 22 366 | 13 550 | 8 816 | 3 423 | 1 703 | 1 720 | 1 152 | 693 | 459 |
| Tarapacá | 204 | 143 | 61 | 18 | 9 | 9 | 6 | 4 | 2 |
| Antofagasta | 390 | 270 | 112 | 15 | 8 | 7 | 5 | 4 | 1 |
| Atacama | 66 | 44 | 22 | 42 | 8 | 4 | 8 | 4 | 4 |
| Coquimbo | 220 | 161 | 59 | 13 | 9 | 4 | 1 | 1 | — |
| Aconcagua | 254 | 162 | 92 | 38 | 23 | 15 | 8 | 3 | 5 |
| Valparaíso | 2 836 | 1 687 | 1 149 | 375 | 176 | 199 | 35 | 23 | 12 |
| Santiago | 13 716 | 8 064 | 5 652 | 2 170 | 996 | 1 174 | 993 | 583 | 410 |
| O'Higgins | 553 | 352 | 201 | 38 | 23 | 15 | 5 | 2 | 3 |
| Colchagua | 263 | 185 | 78 | 5 | 5 | — | — | — | — |
| Curicó | 263 | 168 | 95 | 23 | 11 | 12 | 2 | 2 | — |
| Talca | 356 | 214 | 142 | 51 | 27 | 24 | 1 | 1 | — |
| Maule | 59 | 40 | 19 | 19 | 14 | 5 | 1 | 1 | — |
| Linares | 209 | 144 | 65 | 26 | 16 | 10 | 7 | 6 | 1 |
| Nuble | 256 | 187 | 69 | 27 | 19 | 8 | 9 | 6 | 3 |
| Concepción | 741 | 452 | 289 | 146 | 72 | 74 | 17 | 14 | 3 |
| Arauco | 32 | 22 | 10 | 23 | 19 | 4 | — | — | — |
| Bío-Bío | 122 | 83 | 39 | 35 | 20 | 15 | 5 | 2 | 3 |
| Malleco | 124 | 95 | 29 | 39 | 39 | — | 2 | 2 | — |
| Cautín | 554 | 315 | 239 | 156 | 84 | 72 | 13 | 11 | 2 |
| Valdivia | 313 | 223 | 90 | 75 | 54 | 21 | 12 | 8 | 4 |
| Osorno | 135 | 93 | 42 | 55 | 37 | 18 | 11 | 6 | 5 |
| Llanquihue | 93 | 56 | 37 | 16 | 9 | 7 | 5 | 5 | — |
| Chiloé | 34 | 25 | 9 | 9 | 4 | 5 | — | — | — |
| Aisén | 72 | 47 | 25 | 8 | 8 | — | 1 | 1 | — |
| Magallanes | 501 | 310 | 191 | 31 | 13 | 18 | 5 | 4 | 1 |

(Continúa)

Cuadro N.º 9 (Continuación)

| PROVINCIA DE RESIDENCIA | LUGAR DE NACIMIENTO | | | | | | | | |
|-------------------------|---------------------|--------------|--------------|---------------|--------------|--------------|--------------|------------|------------|
| | INGLATERRA | | | ITALIA | | | POLONIA | | |
| | Total | Hombres | Mujeres | Total | Hombres | Mujeres | Total | Hombres | Mujeres |
| REPUBLICA | 2 201 | 1 173 | 1 028 | 11 607 | 7 436 | 4 171 | 1 691 | 936 | 755 |
| Tarapacá | 17 | 8 | 9 | 351 | 252 | 99 | 4 | 4 | — |
| Antofagasta | 202 | 141 | 61 | 146 | 97 | 49 | 18 | 12 | 6 |
| Atacama | 17 | 9 | 8 | 77 | 54 | 23 | 1 | 1 | — |
| Coquimbo | 24 | 18 | 6 | 240 | 151 | 89 | 9 | 9 | — |
| Aconcagua | 18 | 10 | 8 | 170 | 112 | 58 | 7 | 4 | 3 |
| Valparaíso | 419 | 233 | 186 | 2 632 | 1 753 | 879 | 86 | 50 | 36 |
| Santiago | 932 | 426 | 506 | 6 318 | 3 908 | 2 410 | 1 430 | 774 | 656 |
| O'Higgins | 48 | 32 | 16 | 119 | 80 | 39 | 10 | 3 | 7 |
| Colchagua | 2 | 2 | — | 77 | 47 | 30 | — | — | — |
| Curicó | 1 | 1 | — | 94 | 47 | 47 | 3 | 2 | 1 |
| Talca | 3 | 1 | 2 | 133 | 82 | 51 | 6 | 4 | 2 |
| Maule | 2 | 1 | 1 | 25 | 19 | 6 | — | — | — |
| Linares | 4 | 4 | — | 62 | 36 | 26 | 4 | 3 | 1 |
| Nuble | 9 | 5 | 4 | 113 | 84 | 29 | 5 | 3 | 2 |
| Concepción | 112 | 60 | 52 | 514 | 342 | 172 | 41 | 23 | 18 |
| Arauco | 1 | 1 | — | 15 | 12 | 3 | — | — | — |
| Bío-Bío | 9 | 6 | 3 | 40 | 28 | 12 | 3 | 3 | — |
| Malleco | 15 | 15 | — | 90 | 90 | — | 7 | 3 | 4 |
| Cautín | 65 | 30 | 35 | 87 | 57 | 30 | 21 | 13 | 8 |
| Valdivia | 29 | 17 | 12 | 63 | 45 | 18 | 15 | 11 | 4 |
| Osorno | 21 | 7 | 14 | 16 | 13 | 3 | 3 | 2 | 1 |
| Llanquihue | 9 | 7 | 2 | 43 | 21 | 22 | 9 | 6 | 3 |
| Chiloé | 12 | 5 | 7 | 5 | 4 | 1 | 1 | 1 | — |
| Aisén | 6 | 5 | 1 | 32 | 23 | 9 | — | — | — |
| Magallanes | 224 | 129 | 95 | 145 | 79 | 66 | 8 | 5 | 3 |

| PROVINCIA DE RESIDENCIA | LUGAR DE NACIMIENTO | | | | | | | | |
|-------------------------|---------------------|------------|------------|--------------|------------|------------|--------------|------------|------------|
| | RUMANIA | | | RUSIA | | | SUIZA | | |
| | Total | Hombres | Mujeres | Total | Hombres | Mujeres | Total | Hombres | Mujeres |
| REPUBLICA | 1 479 | 822 | 657 | 1 779 | 954 | 825 | 1 073 | 627 | 446 |
| Tarapacá | 2 | 2 | — | 5 | 3 | 2 | 1 | 1 | — |
| Antofagasta | 5 | 2 | 3 | 11 | 9 | 2 | 10 | 8 | 2 |
| Atacama | 5 | 4 | 1 | 12 | 7 | 5 | 2 | 2 | — |
| Coquimbo | 2 | 2 | — | 10 | 4 | 6 | 5 | 5 | — |
| Aconcagua | 13 | 6 | 7 | 9 | 5 | 4 | 5 | 4 | 1 |
| Valparaíso | 67 | 44 | 23 | 126 | 69 | 57 | 93 | 60 | 33 |
| Santiago | 1 294 | 696 | 598 | 1 437 | 754 | 683 | 542 | 286 | 256 |
| O'Higgins | 2 | 1 | 1 | 15 | 10 | 5 | 20 | 14 | 6 |
| Colchagua | 1 | 1 | — | 9 | 4 | 5 | 3 | 3 | — |
| Curicó | 2 | 2 | — | 2 | 2 | — | 8 | 3 | 5 |
| Talca | 5 | 3 | 2 | 3 | 2 | 1 | 20 | 6 | 14 |
| Maule | — | — | — | 2 | — | 2 | 4 | 4 | — |
| Linares | 2 | 2 | — | 2 | 1 | 1 | 5 | 5 | — |
| Nuble | 6 | 4 | 2 | 6 | 5 | 1 | 6 | 4 | 2 |
| Concepción | 11 | 8 | 3 | 58 | 36 | 22 | 38 | 25 | 13 |
| Arauco | — | — | — | — | — | — | 4 | 1 | 3 |
| Bío-Bío | 2 | — | 2 | 3 | 2 | 1 | 15 | 11 | 4 |
| Malleco | 3 | 2 | 1 | 5 | 1 | 4 | 54 | 54 | — |
| Cautín | 11 | 3 | 8 | 17 | 11 | 6 | 135 | 67 | 68 |
| Valdivia | 14 | 9 | 5 | 6 | 4 | 2 | 37 | 19 | 18 |
| Osorno | 5 | 5 | — | 10 | 3 | 7 | 26 | 15 | 11 |
| Llanquihue | 2 | 2 | — | 21 | 14 | 7 | 14 | 10 | 4 |
| Chiloé | — | — | — | 2 | 1 | 1 | 4 | 2 | 2 |
| Aisén | 25 | 24 | 1 | 1 | 1 | — | 2 | 2 | — |
| Magallanes | — | — | — | 7 | 6 | 1 | 20 | 16 | 4 |

(Continúa)

Cuadro N.º 9 (Continuación)

| PROVINCIA DE RESIDENCIA | LUGAR DE NACIMIENTO | | | | | | | | |
|-------------------------------|---------------------|--------------|--------------|--------------|------------|-----------|--------------|--------------|------------|
| | YUGOESLAVIA | | | CHINA | | | PALESTINA | | |
| | Total | Hombres | Mujeres | Total | Hombres | Mujeres | Total | Hombres | Mujeres |
| REPUBLICA | 4 063 | 2 605 | 1 458 | 1 051 | 965 | 86 | 2 140 | 1 336 | 804 |
| Tarapacá | 113 | 92 | 21 | 306 | 289 | 17 | 5 | 4 | 1 |
| Antofagasta | 557 | 386 | 171 | 268 | 263 | 5 | 26 | 19 | 7 |
| Atacama | 70 | 51 | 19 | 71 | 69 | 2 | 3 | 1 | 2 |
| Coquimbo | 124 | 88 | 36 | 21 | 20 | 1 | 63 | 49 | 14 |
| Aconcagua | 31 | 23 | 8 | — | — | — | 69 | 45 | 24 |
| Valparaíso | 233 | 181 | 52 | 37 | 32 | 5 | 293 | 180 | 113 |
| Santiago | 1 650 | 999 | 651 | 340 | 288 | 52 | 830 | 494 | 336 |
| O'Higgins | 26 | 19 | 7 | — | — | — | 58 | 36 | 22 |
| Colchagua | 10 | 5 | 5 | — | — | — | 60 | 29 | 31 |
| Curicó | 11 | 7 | 4 | — | — | — | 44 | 26 | 18 |
| Talca | 15 | 10 | 5 | — | — | — | 71 | 43 | 28 |
| Maule | — | — | — | — | — | — | 17 | 14 | 3 |
| Linares | 16 | 10 | 6 | — | — | — | 70 | 43 | 27 |
| Nuble | 9 | 6 | 3 | — | — | — | 86 | 51 | 35 |
| Concepción | 52 | 33 | 19 | 4 | 2 | 2 | 111 | 72 | 39 |
| Arauco | 1 | — | — | — | — | — | 6 | 4 | 2 |
| Bío-Bío | 17 | 12 | 5 | — | — | — | 50 | 32 | 18 |
| Malleco | 6 | 6 | — | — | — | — | 60 | 40 | 20 |
| Cautín | 63 | 38 | 25 | 1 | — | 1 | 122 | 79 | 43 |
| Valdivia | 26 | 15 | 11 | — | — | — | 44 | 33 | 11 |
| Osorno | 8 | 7 | 1 | 1 | 1 | — | 16 | 9 | 7 |
| Llanquihue | 18 | 13 | 5 | 1 | — | 1 | 9 | 6 | 3 |
| Chiloé | 11 | 7 | 4 | — | — | — | 6 | 6 | — |
| Aisen | 2 | 1 | 1 | — | — | — | 9 | 9 | — |
| Magallanes | 994 | 596 | 398 | 1 | 1 | — | 12 | 12 | — |

| PROVINCIA DE RESIDENCIA | LUGAR DE NACIMIENTO | | | | | | | | |
|-------------------------------|---------------------|------------|------------|----------------------------------|--------------|--------------|------------------------------|--------------|--------------|
| | SIRIA | | | OTROS PAISES AMERI- CANOS (1) | | | OTROS PAISES EUROPEOS (2) | | |
| | Total | Hombres | Mujeres | Total | Hombres | Mujeres | Total | Hombres | Mujeres |
| REPUBLICA | 1 290 | 833 | 457 | 4 238 | 2 503 | 1 735 | 4 305 | 2 617 | 1 688 |
| Tarapacá | — | — | — | 191 | 133 | 58 | 59 | 55 | 4 |
| Antofagasta | 31 | 27 | 4 | 114 | 77 | 37 | 249 | 206 | 43 |
| Atacama | 4 | 3 | 1 | 45 | 19 | 26 | 37 | 32 | 5 |
| Coquimbo | 54 | 46 | 8 | 73 | 27 | 46 | 189 | 150 | 39 |
| Aconcagua | 10 | 9 | 1 | 21 | 7 | 14 | 19 | 9 | 10 |
| Valparaíso | 80 | 43 | 37 | 531 | 292 | 239 | 394 | 238 | 155 |
| Santiago | 826 | 505 | 321 | 2 601 | 1 504 | 1 097 | 2 322 | 1 360 | 962 |
| O'Higgins | 75 | 43 | 32 | 40 | 26 | 14 | 43 | 34 | 9 |
| Colchagua | — | — | — | 14 | 9 | 5 | 25 | 17 | 8 |
| Curicó | 8 | 6 | 2 | 7 | 5 | 2 | 14 | 12 | 2 |
| Talca | 9 | 9 | — | 34 | 22 | 12 | 37 | 23 | 14 |
| Maule | 3 | 3 | — | 9 | 3 | 6 | 2 | 2 | — |
| Linares | 15 | 10 | 5 | 16 | 11 | 5 | 20 | 12 | 8 |
| Nuble | 14 | 13 | 1 | 21 | 15 | 6 | 24 | 16 | 8 |
| Concepción | 11 | 9 | 2 | 281 | 219 | 62 | 219 | 149 | 70 |
| Arauco | 1 | 1 | — | 2 | 1 | 1 | 4 | 4 | — |
| Bío-Bío | 9 | 7 | 2 | 10 | 7 | 3 | 15 | 8 | 7 |
| Malleco | 15 | 14 | 1 | 17 | 11 | 6 | 192 | 15 | 177 |
| Cautín | 12 | 10 | 2 | 82 | 48 | 34 | 104 | 69 | 35 |
| Valdivia | 4 | 4 | — | 32 | 19 | 13 | 92 | 52 | 40 |
| Osorno | 89 | 52 | 37 | 17 | 13 | 4 | 68 | 42 | 26 |
| Llanquihue | 8 | 7 | 1 | 34 | 15 | 19 | 35 | 28 | 7 |
| Chiloé | — | — | — | 14 | 4 | 10 | 32 | 17 | 15 |
| Aisen | 7 | 7 | — | 7 | 7 | — | 36 | 13 | 23 |
| Magallanes | 5 | 5 | — | 25 | 9 | 16 | 74 | 54 | 20 |

(Continúa)

1) Canadá, México, Costa Rica, Cuba, El Salvador, Guatemala, Honduras, Nicaragua, Panamá, Puerto Rico, República Dominicana, Brasil, Colombia, Ecuador, Paraguay, Uruguay, Venezuela y Guayanas.

2) Albania, Bélgica, Bulgaria, Checoslovaquia, Dinamarca, Finlandia, Grecia, Holanda, Irlanda, Noruega, Portugal y Suecia.

Cuadro N.º 9 (Conclusión)

| PROVINCIA DE RESIDENCIA | LUGAR DE NACIMIENTO | | | | | |
|-------------------------------|----------------------------|--------------|------------|--------------|------------|------------|
| | OTROS PAISES ASIATICOS (1) | | | OTROS PAISES | | |
| | Total | Hombres | Mujeres | Total | Hombres | Mujeres |
| REPUBLICA | 1 749 | 1 156 | 593 | 1 495 | 858 | 637 |
| Tarapacá | 68 | 51 | 17 | 21 | 12 | 9 |
| Antofagasta | 67 | 52 | 15 | 24 | 14 | 10 |
| Atacama | 102 | 78 | 24 | 7 | 6 | 1 |
| Coquimbo | 120 | 77 | 43 | 27 | 8 | 19 |
| Aconcagua | 15 | 9 | 6 | 13 | 8 | 5 |
| Valparaíso | 168 | 106 | 62 | 127 | 79 | 48 |
| Santiago | 871 | 541 | 330 | 1 142 | 645 | 497 |
| O'Higgins | 50 | 26 | 24 | 14 | 6 | 8 |
| Colchagua | 5 | 4 | 1 | 3 | 1 | 2 |
| Curicó | 4 | 3 | 1 | 3 | 3 | — |
| Talca | 16 | 14 | 2 | 5 | 1 | 4 |
| Maule | 4 | 4 | — | — | — | — |
| Linares | 10 | 9 | 1 | 5 | 4 | 1 |
| Nuble | 18 | 13 | 5 | 3 | 1 | 2 |
| Concepción | 44 | 29 | 15 | 20 | 10 | 10 |
| Arauco | 6 | 3 | 3 | 1 | — | 1 |
| Bío-Bío | 24 | 19 | 5 | 2 | 1 | — |
| Mauleco | 17 | 15 | 2 | 2 | 2 | — |
| Cautín | 38 | 25 | 13 | 17 | 9 | 8 |
| Valdivia | 29 | 22 | 7 | 2 | 2 | — |
| Osorno | 22 | 14 | 8 | 3 | 2 | 1 |
| Llanquihue | 17 | 13 | 4 | 11 | 8 | 3 |
| Chiloé | 6 | 5 | 1 | 3 | 1 | 2 |
| Aisen | 19 | 16 | 3 | 18 | 18 | — |
| Magallanes | 9 | 8 | 1 | 23 | 17 | 6 |

(1) India, Irán, Japón, Líbano, Pakistán, Turquía, Egipto y Australia.

Los datos de la población total del país, masculina y femenina, se presentan en el Cuadro N.º 9 con discriminación de los nacidos en Chile y en el extranjero y según la provincia de residencia.

La cifra de nacidos en el extranjero (103.878) es inferior al total de extranjeros y nacionalizados (104.407), porque deben considerarse las cuotas de población de hijos de extranjeros nacidos en Chile, que fueron empadronados el día del Censo. La cifra total de nacidos en el extranjero arroja los siguientes índices para la República:

| Lugar de nacimiento | Total | Hombres | Mujeres |
|------------------------|------------|-------------|-------------|
| REPUBLICA | 100 | 49,1 | 50,9 |
| En Chile | 98,4 | 48,1 | 50,3 |
| En el Extranjero | 1,6 | 1,0 | 0,6 |

La distribución de esta población según la Provincia de residencia puede observarse en los siguientes índices:

| PROVINCIA DE RESIDENCIA | % SOBRE EL TOTAL DE HABITANTES DE LA PROVINCIA | | | | | | | | |
|-------------------------------|--|---------|---------|------------------|---------|---------|-----------------------|---------|---------|
| | Total General | | | Nacidos en Chile | | | Nac. en el Extranjero | | |
| | Total | Hombres | Mujeres | Total | Hombres | Mujeres | Total | Hombres | Mujeres |
| Tarapacá | 100,0 | 52,6 | 47,4 | 94,0 | 48,5 | 45,5 | 6,0 | 4,1 | 1,9 |
| Antofagasta | 100,0 | 53,4 | 46,6 | 97,1 | 51,5 | 45,6 | 2,9 | 1,9 | 1,0 |
| Atacama | 100,0 | 51,3 | 48,7 | 98,8 | 50,5 | 48,3 | 1,2 | 0,8 | 0,4 |
| Coquimbo | 100,0 | 48,8 | 51,2 | 99,4 | 48,4 | 51,0 | 0,6 | 0,4 | 0,2 |
| Aconcagua | 100,0 | 50,8 | 49,2 | 99,3 | 50,4 | 48,9 | 0,7 | 0,4 | 0,3 |
| Valparaíso | 100,0 | 48,0 | 52,0 | 97,7 | 46,6 | 51,1 | 2,3 | 1,4 | 0,9 |
| Santiago | 100,0 | 47,0 | 53,0 | 96,8 | 45,2 | 51,6 | 3,2 | 1,8 | 1,4 |
| O'Higgins | 100,0 | 51,3 | 48,7 | 99,3 | 50,9 | 48,4 | 0,7 | 0,4 | 0,3 |
| Colchagua | 100,0 | 51,0 | 49,0 | 99,6 | 50,8 | 48,8 | 0,4 | 0,2 | 0,2 |
| Curicó | 100,0 | 50,7 | 49,3 | 99,3 | 50,3 | 49,0 | 0,7 | 0,4 | 0,3 |
| Talca | 100,0 | 50,3 | 49,7 | 99,4 | 49,9 | 49,5 | 0,6 | 0,4 | 0,2 |
| Maule | 100,0 | 48,3 | 51,7 | 99,7 | 48,1 | 51,6 | 0,3 | 0,2 | 0,1 |
| Linares | 100,0 | 50,6 | 49,4 | 99,5 | 50,3 | 49,2 | 0,5 | 0,3 | 0,2 |
| Ñuble | 100,0 | 49,7 | 50,3 | 99,6 | 49,4 | 50,2 | 0,4 | 0,3 | 0,1 |
| Concepción | 100,0 | 49,0 | 51,0 | 99,2 | 48,5 | 50,7 | 0,8 | 0,5 | 0,3 |
| Arauco | 100,0 | 51,0 | 49,0 | 99,8 | 50,9 | 48,9 | 0,2 | 0,1 | 0,1 |
| Bío-Bío | 100,0 | 50,4 | 49,6 | 99,6 | 50,2 | 49,4 | 0,4 | 0,2 | 0,2 |
| Malleco | 100,0 | 50,2 | 49,8 | 99,4 | 49,9 | 49,5 | 0,6 | 0,3 | 0,3 |
| Cautín | 100,0 | 49,5 | 50,5 | 99,2 | 49,1 | 50,1 | 0,8 | 0,4 | 0,4 |
| Valdivia | 100,0 | 51,2 | 48,8 | 99,2 | 50,7 | 48,5 | 0,8 | 0,5 | 0,3 |
| Osorno | 100,0 | 50,5 | 49,5 | 99,1 | 50,0 | 49,1 | 0,9 | 0,5 | 0,4 |
| Llanquihue | 100,0 | 49,5 | 50,5 | 99,3 | 49,1 | 50,2 | 0,7 | 0,4 | 0,3 |
| Chiloé | 100,0 | 44,6 | 55,4 | 99,3 | 44,3 | 55,0 | 0,7 | 0,3 | 0,4 |
| Aisén | 100,0 | 53,4 | 46,6 | 96,9 | 51,7 | 45,2 | 3,1 | 1,7 | 1,4 |
| Magallanes | 100,0 | 54,0 | 46,0 | 95,1 | 51,1 | 44,0 | 4,9 | 2,9 | 2,0 |

Demuestra la tabla precedente que el mayor número de nacidos en el extranjero dentro de la población de la provincia correspondió a la de Tarapacá (6%), seguida de la de Magallanes (4,9%), Santiago (3,2%), Aisén (3,1%), Antofagasta (2,9%), Valparaíso (2,3%) y Atacama (1,2%), teniendo las demás menos del 1% de nacidos en el extranjero dentro de su población.

La distribución de esta población nacida en el extranjero en masculina y femenina arrojó los siguientes índices dentro de los habitantes de cada provincia:

| PROVINCIA DE RESIDENCIA | NACIDOS EN EL EXTRANJERO | | |
|----------------------------|--------------------------|-------------|-------------|
| | Total | Hombres | Mujeres |
| REPUBLICA | 100,0 | 58,6 | 41,4 |
| Tarapacá | 100,0 | 68,1 | 31,9 |
| Antofagasta | 100,0 | 66,6 | 33,4 |
| Atacama | 100,0 | 65,9 | 34,1 |
| Coquimbo | 100,0 | 66,5 | 33,5 |
| Aconcagua | 100,0 | 59,4 | 40,6 |
| Valparaíso | 100,0 | 59,2 | 40,8 |
| Santiago | 100,0 | 56,1 | 43,9 |
| O'Higgins | 100,0 | 61,9 | 38,1 |
| Colchagua | 100,0 | 64,1 | 35,9 |
| Curicó | 100,0 | 60,9 | 39,1 |
| Talca | 100,0 | 57,4 | 42,6 |
| Maule | 100,0 | 64,4 | 35,6 |
| Linares | 100,0 | 60,9 | 39,1 |
| Ñuble | 100,0 | 62,6 | 37,4 |
| Concepción | 100,0 | 61,4 | 38,6 |
| Arauco | 100,0 | 64,7 | 35,3 |

| PROVINCIAS DE RESIDENCIA | NACIDOS EN EL EXTRANJERO | | |
|-----------------------------|--------------------------|---------|---------|
| | Total | Hombres | Mujeres |
| Bío-Bío | 100,0 | 61,8 | 38,2 |
| Malleco | 100,0 | 56,8 | 43,2 |
| Cautín | 100,0 | 53,8 | 46,2 |
| Valdivia | 100,0 | 62,0 | 38,0 |
| Osorno | 100,0 | 60,6 | 39,4 |
| Llanquihue | 100,0 | 57,2 | 42,8 |
| Chiloé | 100,0 | 49,9 | 50,1 |
| Aisén | 100,0 | 55,8 | 44,2 |
| Magallanes | 100,0 | 59,3 | 40,7 |

Como puede observarse, el índice de hombres nacidos en el extranjero es superior al de mujeres de igual condición dentro de la población de cada una de las Provincias, a diferencia de Chiloé, en donde el porcentaje de éstas resultó ligeramente superior al de hombres nacidos en el extranjero.

Según el país de nacimiento, la distribución de esta población se señaló los siguientes índices en la República:

| PAIS DE NACIMIENTO | % SOBRE EL TOTAL DE NACIDOS EN OTROS PAISES | | |
|-----------------------------------|--|-------------|-------------|
| | Total | Hombres | Mujeres |
| REPUBLICA | 99,9 | 58,5 | 41,4 |
| Estados Unidos | 2,2 | 1,2 | 1,0 |
| Argentina | 9,2 | 4,4 | 4,8 |
| Bolivia | 5,8 | 3,5 | 2,3 |
| Perú | 4,3 | 2,5 | 1,8 |
| Alemania | 12,6 | 7,1 | 5,5 |
| Austria | 1,4 | 0,7 | 0,7 |
| España | 21,5 | 13,0 | 8,5 |
| Francia | 3,3 | 1,6 | 1,7 |
| Hungría | 1,1 | 0,7 | 0,4 |
| Inglaterra | 2,1 | 1,1 | 1,0 |
| Italia | 11,2 | 7,2 | 4,0 |
| Polonia | 1,6 | 0,9 | 0,7 |
| Rumania | 1,4 | 0,8 | 0,6 |
| Rusia | 1,7 | 0,9 | 0,8 |
| Suiza | 1,0 | 0,6 | 0,4 |
| Yugoeslavia | 3,9 | 2,5 | 1,4 |
| China | 1,0 | 0,9 | 0,1 |
| Palestina | 2,1 | 1,3 | 0,8 |
| Siria | 1,2 | 0,8 | 0,4 |
| Otros países americanos | 4,1 | 2,4 | 1,7 |
| Otros países europeos | 4,1 | 2,5 | 1,6 |
| Otros países asiáticos | 1,7 | 1,1 | 0,6 |
| Otros países | 1,4 | 0,8 | 0,6 |

Según el país de nacimiento, las cuotas mayores correspondían en Tarapacá a los bolivianos y a los peruanos, ya que los primeros eran el 38,1% y los segundos el 35,8% del total de nacidos en otros países, radicados en la Provincia, siendo el resto de las demás nacionalidades el 26,1% en conjunto. También los bolivianos daban la mayor proporción a la Provincia de Antofagasta, donde eran el 40,2%. Los demás (el 59,8%) se distribuían en cuotas pequeñas. Los bolivianos eran en las dos Provincias el 74% de los bolivianos residentes en Chile. Los peruanos radicados en Tarapacá eran el 50% del total de ellos en el país.

En la Provincia de Valparaíso los índices mayores fueron suministrados por españoles, italianos y alemanes, que dieron en conjunto el 60,7% (españoles 24,5%; italianos 22,7%, y alemanes 13,5%) del total de nacidos en el extranjero que viven en esa Provincia. Los italianos radicados en esta Provincia eran el 22,7% del total de italianos en el país; los españoles, el 12,7% de los de esta nacionalidad que trabajan en Chile y del total de alemanes radicados en la nación, el 12% se hallaba en Valparaíso.

En la Provincia de Santiago los residentes nacidos en el extranjero arrojaron las siguientes proporciones, según el país de su nacimiento:

| PAIS DE NACIMIENTO | NACIDOS EN EL EXTRANJERO RESIDENTES EN LA PROVINCIA % | | |
|--|---|-------------|-------------|
| | Total | Hombres | Mujeres |
| PROVINCIA DE SANTIAGO | 100,0 | 56,2 | 43,8 |
| AMERICA | | | |
| Estados Unidos | 1,7 | 0,9 | 0,8 |
| Argentina | 7,6 | 3,7 | 3,9 |
| Bolivia | 1,9 | 1,0 | 0,9 |
| Perú | 2,6 | 1,4 | 1,2 |
| EUROPA | | | |
| Alemania | 13,1 | 7,0 | 6,1 |
| Austria | 2,0 | 1,0 | 1,0 |
| España | 24,7 | 14,5 | 10,2 |
| Francia | 3,9 | 1,8 | 2,1 |
| Hungría | 1,8 | 1,1 | 0,7 |
| Inglaterra | 1,7 | 0,8 | 0,9 |
| Italia | 11,3 | 7,0 | 4,3 |
| Polonia | 2,6 | 1,4 | 1,2 |
| Rumania | 2,3 | 1,2 | 1,1 |
| Rusia | 2,6 | 1,4 | 1,2 |
| Suiza | 1,0 | 0,5 | 0,5 |
| Yugoeslavia | 3,0 | 1,8 | 1,2 |
| ASIA | | | |
| China | 0,6 | 0,5 | 0,1 |
| Palestina | 1,5 | 0,9 | 0,6 |
| Siria | 1,5 | 0,9 | 0,6 |
| Otros países americanos | 4,7 | 2,7 | 2,0 |
| Otros países europeos | 4,2 | 2,5 | 1,7 |
| Otros países asiáticos | 1,6 | 1,0 | 0,6 |
| Otros países | 2,1 | 1,2 | 0,9 |

Según la tabla precedente los nacidos en España constituían cerca de la cuarta parte de los nacidos en el extranjero residentes en la Provincia de Santiago, ocupando el segundo lugar en esta proporción los alemanes, con el 13,1% y el tercero los italianos, con el 11,3%. En cuarto lugar se situaban los argentinos, 7,6%. Los demás estaban por debajo del 5%. Los hombres nacidos en España resultaron ser el 26% de los hombres nacidos en el extranjero residentes en la Provincia, y las mujeres de igual procedencia el 23,2% de la población femenina nacida en el extranjero que se halló en la Provincia. Estas proporciones fueron de 12,4% y 14,0% para hombres y mujeres alemanes, y de 12,6% y 9,9% para hombres y mujeres italianos de nacimiento.

La relativamente alta concentración de esta población en la Provincia de Santiago revela que en ella se encontró el 87,5% de los nacidos en Rumania que viven en el país, el 84,6% de los nacidos en Polonia, el 80,8% de los nacidos en Rusia, el 73,6% de los nacidos en Austria, el 63,4% de los nacidos en Francia, el 63,3% de los nacidos en España el 55,7% de los nacidos en Alemania, el 54,5% de los nacidos en Italia, el 44,4% de los nacidos en Argentina, el 40,6% de los nacidos en Yugoslavia, el 32% de los nacidos en Perú y el 17,7% de los nacidos en Bolivia.

Esta relación es la siguiente para todas las Provincias, teniendo en cuenta ocho de las naciones de más importancia que figuran en el Cuadro N° 9:

| PROVINCIA DE RESIDENCIA | NACIDOS EN EL EXTRANJERO, RESIDENTES EN EL PAIS -%- —ALGUNOS PAISES— | | | | | | | |
|-------------------------------|---|--------------|--------------|--------------|--------------|--------------|--------------|--------------|
| | Estados Unidos | Argentina | Bolivia | Perú | Alemania | España | Inglaterra | Italia |
| Total | 100,0 | 100,0 | 100,0 | 100,0 | 100,0 | 100,0 | 100,0 | 100,0 |
| Tarapacá | 3,7 | 1,0 | 33,8 | 49,8 | 0,5 | 0,9 | 0,8 | 3,0 |
| Antofagasta | 16,1 | 3,5 | 35,0 | 4,2 | 0,8 | 1,7 | 9,2 | 1,3 |
| Atacama | 3,9 | 2,5 | 0,7 | 0,5 | 0,2 | 0,3 | 0,8 | 0,7 |
| Coquimbo | 3,3 | 1,2 | 0,8 | 0,7 | 1,0 | 1,0 | 1,1 | 2,1 |
| Aconcagua | 0,2 | 1,6 | 0,2 | 0,6 | 0,5 | 1,1 | 0,8 | 1,5 |
| Valparaíso | 7,1 | 7,6 | 3,4 | 6,9 | 12,0 | 12,7 | 19,0 | 22,7 |
| Santiago | 43,3 | 44,4 | 17,7 | 32,0 | 55,6 | 61,4 | 42,3 | 54,5 |
| O'Higgins | 5,5 | 1,0 | 0,7 | 0,5 | 0,6 | 2,5 | 2,2 | 1,0 |
| Colchagua | 0,2 | 0,3 | — | 0,2 | 0,3 | 1,2 | 0,1 | 0,7 |
| Curicó | 0,7 | 0,7 | 0,1 | 0,2 | 0,2 | 1,2 | — | 0,8 |
| Talca | 0,6 | 2,3 | 0,3 | 0,2 | 0,5 | 1,6 | 0,1 | 1,1 |
| Maule | 0,2 | 0,1 | — | — | 0,2 | 0,3 | 0,1 | 0,2 |
| Linares | 0,4 | 1,8 | 0,1 | 0,1 | 0,2 | 0,9 | 0,2 | 0,5 |
| Ñuble | 0,9 | 2,5 | 0,2 | 0,4 | 0,7 | 1,1 | 0,4 | 1,0 |
| Concepción | 4,8 | 2,2 | 0,6 | 1,7 | 4,6 | 3,3 | 5,1 | 4,4 |
| Arauco | — | 0,2 | 0,2 | — | 0,2 | 0,1 | — | 0,1 |
| Bío-Bío | 0,4 | 0,9 | — | 0,4 | 0,6 | 0,5 | 0,4 | 0,3 |
| Malleco | 0,9 | 1,9 | — | 0,2 | 1,1 | 0,6 | 0,7 | 0,8 |
| Cautín | 2,4 | 3,8 | 0,4 | 0,8 | 5,9 | 2,5 | 3,0 | 0,7 |
| Valdivia | 1,0 | 2,4 | 0,4 | 0,2 | 5,9 | 1,4 | 1,3 | 0,5 |
| Osorno | 0,5 | 1,0 | 0,1 | 0,2 | 3,5 | 0,6 | 1,0 | 0,1 |
| Llanquihue | 1,3 | 2,3 | 0,2 | 0,1 | 3,2 | 0,4 | 0,4 | 0,4 |
| Chiloé | 0,2 | 4,8 | — | — | 0,5 | 0,2 | 0,5 | — |
| Aisen | — | 5,7 | — | — | 0,2 | 0,3 | 0,3 | 0,3 |
| Magallanes | 2,4 | 4,3 | 0,1 | 0,1 | 1,0 | 2,2 | 10,2 | 1,3 |

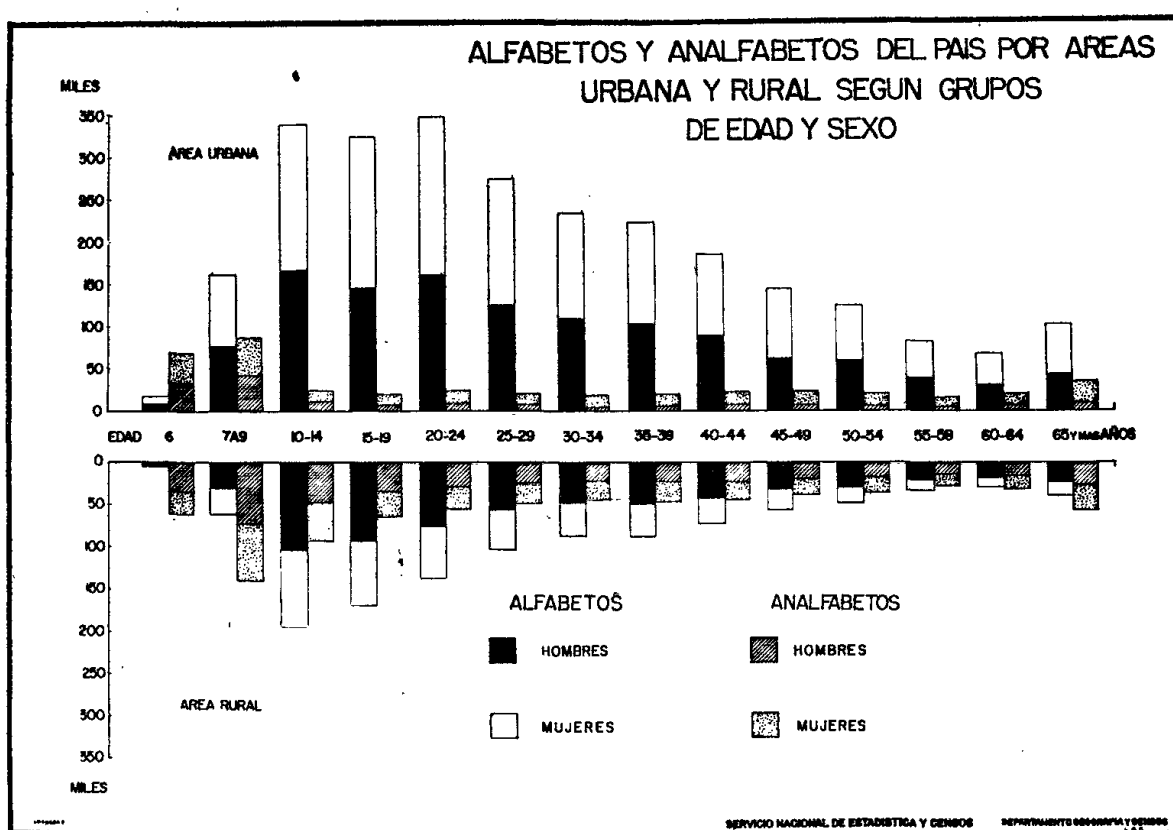
De acuerdo con la composición de sus residentes nacidos en el extranjero, las Provincias, a más de las ya citadas, dieron los siguientes índices máximos: en la de Atacama el índice máximo de residentes nacidos en el extranjero fue el de argentinos, 24,6%, seguido de los norteamericanos, 9%. En la de Coquimbo, los italianos, 14,9% y los españoles, 13,6%. En la de Aconcagua, españoles, 26,4%; italianos, 17,7% y argentinos, 15,8%. En la de O'Higgins, españoles, 37,2% y norteamericanos, 8,3%. En la de Colchagua, españoles, 46,8%; italianos; 13,7% y palestinos, 10,7%. En la de Curicó, españoles, 42,6% e italianos, 15,2%. En la de Talca, españoles, 32,7%; argentinos, 19,7% e italianos, 12,2%. En la de Maule, españoles, 30,9%; italianos, 13,1% y alemanes, 12,6%. En la de Linares, españoles, 30,0% y argentinos, 24,8%. En la de Ñuble, españoles, 25,9% y argentinos, 23,9%. En la de Concepción, españoles, 21,1%; alemanes 17,0% e italianos, 14,6%. En la de Arauco, españoles, 20,6%; alemanes, 17,3%; franceses, 14,8% y argentinos, 11,6%. En la de Bío-Bío, españoles, 21,5%; argentinos, 15,1% y alemanes, 15,0%. En la de Malleco, argentinos, 17,6%; alemanes, 13,9% y españoles, 15,2%. En la de Cautín, alemanes, 27,7%; españoles, 20,0% y argentinos, 13,4%. En la de Valdivia, alemanes, 40,8%; españoles, 16,7% y argentinos, 12,3%. En la de Osorno, alemanes, 41,7%; españoles, 12,3%; argentinos, 8,4% y sirios, 8,1%. En la de Llanquihue, alemanes, 39,4% y argentinos, 21,1%. En la de Chiloé, argentinos, 68,0%. En la de Aisén, argentinos, 66,1%; y en la de Magallanes, yugoeslavos, 37,0%; españoles, 18,6% y argentinos, 15,2%.

Cuadro N.º 10.
POBLACION TOTAL DEL PAIS ALFABETA Y ANALFABETA POR GRUPOS DE EDADES Y SEXO,
SEGUN AREAS URBANA Y RURAL
(Personas de 6 y más años)

| GRUPOS DE EDADES | AREA URBANA | | | | | | | | |
|----------------------------|-------------|-----------|-----------|-------------|---------|---------|-----------------------|---------|---------|
| | Alfabetos | | | Analfabetos | | | De condición ignorada | | |
| | Total | Hombres | Mujeres | Total | Hombres | Mujeres | Total | Hombres | Mujeres |
| Todos los grupos | 2 607 049 | 1 223 906 | 1 383 143 | 415 014 | 165 857 | 249 157 | 24 753 | 13 232 | 11 521 |
| 6 años | 15 836 | 7 719 | 8 117 | 67 939 | 34 175 | 33 164 | 2 144 | 1 064 | 1 080 |
| En edad escolar | 498 018 | 242 365 | 255 653 | 110 267 | 54 576 | 55 691 | 3 099 | 1 539 | 1 560 |
| 7 - 9 | 161 021 | 78 564 | 82 457 | 86 159 | 43 067 | 43 092 | 1 956 | 967 | 989 |
| 10 - 14 | 336 997 | 163 801 | 173 196 | 24 108 | 11 509 | 12 599 | 1 143 | 572 | 571 |
| En edad post-escolar | 2 089 230 | 971 700 | 1 117 530 | 236 224 | 76 858 | 159 366 | 9 743 | 4 623 | 5 120 |
| 15 - 19 | 320 966 | 145 412 | 175 554 | 17 968 | 6 411 | 11 557 | 1 026 | 491 | 535 |
| 20 - 24 | 349 668 | 158 985 | 190 683 | 23 631 | 8 510 | 15 121 | 1 360 | 665 | 695 |
| 25 - 29 | 271 279 | 124 464 | 146 815 | 20 472 | 6 899 | 13 573 | 1 047 | 516 | 531 |
| 30 - 34 | 229 144 | 108 218 | 120 926 | 18 904 | 6 532 | 12 372 | 872 | 442 | 430 |
| 35 - 39 | 220 062 | 101 411 | 118 651 | 20 428 | 6 684 | 13 744 | 895 | 452 | 443 |
| 40 - 44 | 180 833 | 89 912 | 90 921 | 21 316 | 7 264 | 14 052 | 854 | 431 | 423 |
| 45 - 49 | 143 434 | 68 821 | 74 613 | 20 399 | 6 448 | 13 951 | 686 | 334 | 352 |
| 50 - 54 | 122 645 | 59 950 | 62 696 | 20 510 | 6 317 | 14 193 | 661 | 333 | 328 |
| 55 - 59 | 82 439 | 39 786 | 42 653 | 16 968 | 5 359 | 11 609 | 462 | 193 | 269 |
| 60 - 64 | 68 046 | 31 491 | 36 555 | 18 990 | 5 301 | 13 689 | 565 | 238 | 327 |
| 65 y más años | 100 713 | 43 250 | 57 463 | 36 638 | 11 133 | 25 505 | 1 315 | 528 | 787 |
| En edad ignorada | 3 965 | 2 122 | 1 843 | 584 | 248 | 336 | 9 767 | 6 006 | 3 761 |
| | | | | Area Rural | | | | | |
| Todos los grupos | 1 125 738 | 621 583 | 504 155 | 794 521 | 400 619 | 393 902 | 20 889 | 11 408 | 9 481 |
| 6 años | 3 596 | 1 794 | 1 802 | 69 191 | 35 217 | 33 974 | 1 719 | 904 | 815 |
| En edad escolar | 255 393 | 132 465 | 122 928 | 232 014 | 121 072 | 110 942 | 4 341 | 2 215 | 2 126 |
| 7 - 9 | 61 663 | 31 065 | 30 598 | 139 526 | 71 909 | 67 617 | 2 335 | 1 200 | 1 135 |
| 10 - 14 | 193 730 | 101 400 | 92 330 | 92 488 | 49 163 | 43 325 | 2 006 | 1 015 | 991 |
| En edad post-escolar | 865 201 | 486 288 | 378 913 | 492 136 | 243 631 | 248 505 | 10 847 | 5 702 | 5 145 |
| 15 - 19 | 168 696 | 92 164 | 76 532 | 61 565 | 35 581 | 25 984 | 1 662 | 911 | 751 |
| 20 - 24 | 142 314 | 76 887 | 65 427 | 54 512 | 28 382 | 26 130 | 1 525 | 837 | 688 |
| 25 - 29 | 103 599 | 55 678 | 47 921 | 48 977 | 24 029 | 24 948 | 1 111 | 629 | 482 |
| 30 - 34 | 86 790 | 48 277 | 38 513 | 43 311 | 20 959 | 22 352 | 990 | 557 | 433 |
| 35 - 39 | 86 649 | 47 711 | 38 938 | 46 747 | 21 865 | 24 882 | 943 | 469 | 474 |
| 40 - 44 | 72 304 | 42 685 | 29 619 | 45 739 | 22 429 | 23 310 | 984 | 503 | 481 |
| 45 - 49 | 56 078 | 32 603 | 23 475 | 38 980 | 18 583 | 20 397 | 696 | 368 | 328 |
| 50 - 54 | 48 912 | 29 450 | 19 462 | 37 112 | 17 883 | 19 229 | 727 | 385 | 342 |
| 55 - 59 | 32 766 | 19 973 | 12 793 | 27 416 | 13 369 | 14 047 | 471 | 255 | 216 |
| 60 - 64 | 27 608 | 16 930 | 10 678 | 31 184 | 14 495 | 16 689 | 559 | 263 | 296 |
| 65 y más años | 39 485 | 23 930 | 15 555 | 56 593 | 26 056 | 30 537 | 1 179 | 525 | 654 |
| En edad ignorada | 1 548 | 1 036 | 512 | 1 180 | 699 | 481 | 3 982 | 2 587 | 1 395 |

Las investigaciones efectuadas por el Censo de 1952 sobre la instrucción de la población, teniendo en cuenta la edad y el sexo, en las dos áreas de empadronamiento, urbana y rural, constan en el Cuadro N.º 10.

La población de 6 años y más fue en 1952 de 4.987.964, lo que representa el 84% del total de habitantes del país. De ella sabían leer y escribir 3.732.787, o sea, el 75%, índice que expresa el alfabetismo general de la República. Excluyendo la población analfabeta de edad escolar (desde las 6 hasta los 14 años de edad), por razón de encontrarse para ingresar a la escuela o en el proceso de aprendizaje, lo que hace de ella una población transitoria en cuanto a su analfabetismo, el número de personas que no sabían leer ni escribir era de 728.360, lo que señala un índice general de analfabetismo del 14,6% y un índice del 9,6% para los niños cuyo analfabetismo puede considerarse como transitorio, correspondiendo el 0,8% para los de condición ignorada.



La distribución territorial de esta población indica que en el área urbana sabían leer y escribir 2.607.049 personas de 6 años y más y en la rural 1.125.738. En números relativos, estas cifras demuestran que el área urbana abrigaba al 86% de alfabetos dentro de su población de 6 años y más y la rural al 58% de alfabetos dentro de sus habitantes de 6 años y más. La población analfabeta ya indicada, o sea, la de 15 años y más, excluyendo la analfabeta de 6 a 14 años, se distribuía así: 236.224 en el área urbana (el 10% de su total) y 492.136 en la rural (el 36% de las personas de 15 años y más que habitan en ésta área).

De acuerdo con la información suministrada por los declarantes, la población escolar (de 7 a 14 años) fue de 1.103.132 habitantes en todo el país, de los cuales sabían leer 753.411 y no sabían leer 342.281. Los ignorados de este grupo sumaron 7.440. De estas cifras se desprende: Primero, que la población escolar era el 19% de la población total del país; segundo, que el índice general del alfabetismo de la población escolar fue del 68%, y tercero, que en consecuencia el porcentaje de la población escolar sin instrucción alcanzó a un 32%, índice que no es elevado si se considera que los 342.281 niños que no sabían leer en 1952 se hallaban, como se ha dicho, en proceso de aprendizaje y en el de su ingreso a la escuela.

Otros datos que se desprenden del Cuador N° 10, y que son aprovechables para la aplicación de la Ley de Instrucción Primaria son los siguientes: los 342.281 niños sin instrucción se dividían en 175.648 hombres y 166.633 mujeres, los que por áreas de empadronamiento daban las siguientes cifras:

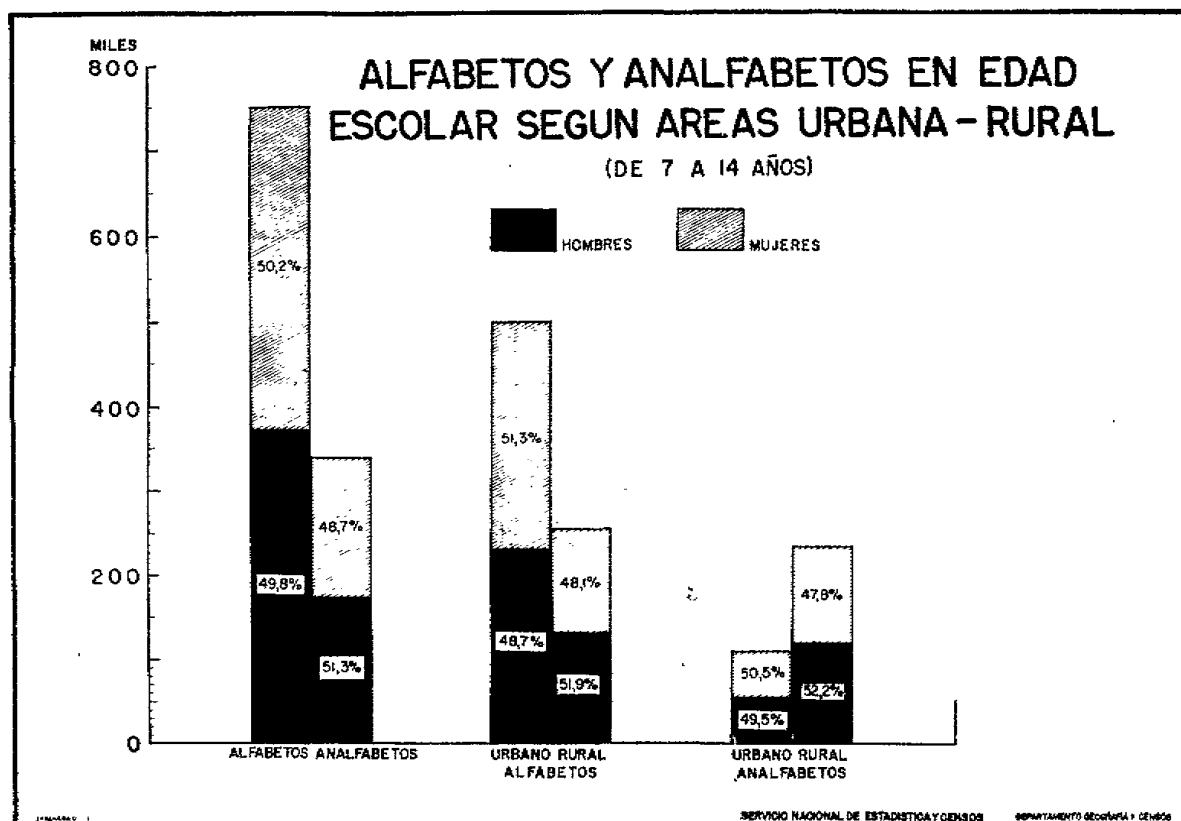
ANALFABETISMO DE LA POBLACION ESCOLAR EN LAS DOS AREAS

| Sexo | Ambas áreas | Urbana | % | Rural | % |
|-------------------|-------------|---------|------|---------|------|
| TOTAL | 342.281 | 110.267 | 32,2 | 232.014 | 67,8 |
| Hombres | 175.648 | 54.576 | 31,1 | 121.072 | 68,9 |
| Mujeres | 166.633 | 55.691 | 33,4 | 110.942 | 66,6 |

En la población escolar, el 81% de los que sabían leer y escribir se hallaban en el área urbana y el 52% en la rural; y por lo tanto la distribución territorial de los niños analfabetos demostró que el 19% estaba en el área urbana, mientras que en el área rural ellos alcanzaban a un 48%.

Aun cuando en Chile la escuela es obligatoria desde los 7 años de edad, el Censo encontró un número de 19.432 niños de 6 años que ya sabían leer, de los cuales 15.836 en el área urbana y 3.596 en la rural, de un total de 85.919 niños de 6 años de edad en el área urbana y 74.506 en la rural, lo que quiere decir que el 18% de éstos en las áreas urbanas y el 5% en las rurales ya sabían leer.

La población post-escolar, o sea, la de 15 años y más, fue de 3.703.381 personas, de las cuales declararon que sabían leer y escribir, 2.954.431 y que no sabían leer 728.360. Los ignorados sumaron 20.590. Este grupo representa el 62% de la población total del país; su índice de alfabetismo alcanza a ser del 80%, o lo que es lo mismo, hay un 20% de personas en estas edades que no saben leer y escribir.



De acuerdo con la distribución territorial, el área urbana del país abrigaba al 89% de alfabetos de su población post-escolar, en tanto que el área rural sólo reunía al 63%. Por tanto, los analfabetos post-escolares del área urbana eran el 11% y en el área rural llegaban al 37%.

Desde el punto de vista de la edad, el índice de alfabetismo señala variaciones dentro de las áreas respectivas, desde el más alto nivel representado por las personas de 15 a 19 años que saben leer, hasta los mínimos de alfabetismo que se presentan en los dos extremos de edades, de 7 a 9 y de 65 años y más. La tabla de alfabetismo por grupos de edades indica las siguientes proporciones para las dos áreas:

| Grupos de edades | % de Alfabetismo | |
|--------------------|------------------|------------|
| | AREA URBANA | AREA RURAL |
| 7 — 9 | 65,0 | 30,0 |
| 10 — 14 | 93,0 | 67,0 |
| 15 — 19 | 94,0 | 73,0 |
| 20 — 24 | 93,0 | 72,0 |
| 25 — 29 | 93,0 | 67,0 |
| 30 — 34 | 92,0 | 66,0 |
| 35 — 39 | 91,0 | 64,0 |
| 55 — 59 | 89,0 | 61,0 |
| 60 — 64 | 87,0 | 59,0 |
| 65 y más | 85,0 | 56,0 |
| 40 — 44 | 83,0 | 54,0 |
| 45 — 49 | 78,0 | 47,0 |
| 50 — 54 | 73,0 | 41,0 |

Según sexo, se observa que en base a la información de los declarantes la población presentó en 1952 una proporción femenina mayor de alfabetismo en las áreas urbanas, en tanto que en las rurales el alfabetismo fue superior en los hombres. En efecto, en el área urbana los hombres que sabían leer y escribir eran 1.223.906 y las mujeres 1.383.143, lo que en índices quiere decir que los hombres eran el 47% y las mujeres el 53%. En cambio, en el área rural los hombres que sabían leer y escribir eran 621.583 y las mujeres 504.155 y por lo tanto el índice fue de 55% para los hombres alfabetos y de 45% para las mujeres de igual condición.

Por grupos de edad, estas proporciones de la población alfabetada masculina y femenina fueron las siguientes en 1952 en las dos áreas de empadronamiento, urbana y rural:

| Grupos de edades | % DE ALFABETISMO | | | |
|--------------------|------------------|---------|---------|---------|
| | URBANA | | RURAL | |
| | Hombres | Mujeres | Hombres | Mujeres |
| 6 años | 48,7 | 51,3 | 49,9 | 50,1 |
| 7 — 9 | 48,8 | 51,2 | 50,4 | 49,6 |
| 10 — 14 | 48,6 | 51,4 | 52,3 | 47,7 |
| 15 — 19 | 45,3 | 54,7 | 54,6 | 45,4 |
| 20 — 24 | 45,5 | 54,5 | 54,0 | 46,0 |
| 25 — 29 | 45,9 | 54,1 | 53,7 | 46,3 |
| 30 — 34 | 47,2 | 52,8 | 55,6 | 44,4 |
| 35 — 39 | 46,1 | 53,9 | 55,1 | 44,9 |
| 40 — 44 | 49,7 | 50,3 | 59,0 | 41,0 |
| 45 — 49 | 48,0 | 52,0 | 58,1 | 41,9 |
| 50 — 54 | 48,9 | 51,1 | 60,2 | 39,8 |
| 55 — 59 | 48,3 | 51,7 | 61,0 | 39,0 |
| 60 — 64 | 46,3 | 53,7 | 61,3 | 38,7 |
| 65 y más | 42,9 | 57,1 | 60,6 | 39,4 |

ALFABETISMO POR PROVINCIAS

Cuadro N.º 11

POBLACION TOTAL DEL PAIS, ALFABETA Y ANALFABETA, POR PROVINCIAS Y SEXO, SEGUN AREAS URBANAS Y RURAL

(Personas de 6 y más años)

| PROVINCIAS Y SEXO | TOTAL GENERAL | ALFABETOS | | | ANALFABETOS | | | De condición ignorada |
|-------------------------|------------------|------------------|------------------|----------------|----------------|----------------|---------------|-----------------------|
| | | Total | Area Urbana | Area rural | Total | Area Urbana | Area rural | |
| REPUBLICA ... | 4 987 964 | 3 732 787 | 2 607 049 | 1 125 738 | 1 209 535 | 415 014 | 794 521 | 45 642 |
| Hombres..... | 2 436 605 | 1 845 489 | 1 223 906 | 621 583 | 566 476 | 165 857 | 400 619 | 24 640 |
| Mujeres..... | 2 551 359 | 1 887 298 | 1 383 143 | 504 155 | 643 059 | 249 157 | 393 902 | 21 002 |
| Tarapacá..... | 87 023 | 74 339 | 47 916 | 26 423 | 11 518 | 4 158 | 7 360 | 1 166 |
| Hombres..... | 46 066 | 40 139 | 24 174 | 15 965 | 5 306 | 1 845 | 3 461 | 621 |
| Mujeres..... | 40 957 | 34 200 | 23 742 | 10 458 | 6 212 | 2 313 | 3 899 | 545 |
| Antofagasta..... | 156 892 | 134 947 | 122 783 | 12 164 | 20 725 | 16 030 | 4 695 | 1 220 |
| Hombres..... | 84 786 | 73 767 | 65 268 | 8 499 | 10 272 | 7 732 | 2 540 | 747 |
| Mujeres..... | 72 106 | 61 180 | 57 515 | 3 665 | 10 453 | 8 298 | 2 155 | 473 |
| Atacama..... | 66 630 | 51 551 | 29 365 | 22 186 | 14 653 | 5 115 | 9 538 | 426 |
| Hombres..... | 34 502 | 26 782 | 13 972 | 12 810 | 7 481 | 2 231 | 5 250 | 239 |
| Mujeres..... | 32 128 | 24 769 | 15 393 | 9 376 | 7 172 | 2 884 | 4 288 | 187 |
| Coquimbo..... | 217 664 | 147 291 | 73 897 | 73 394 | 68 746 | 13 341 | 55 405 | 1 627 |
| Hombres..... | 105 659 | 71 510 | 33 754 | 37 756 | 33 241 | 5 492 | 27 749 | 908 |
| Mujeres..... | 112 005 | 75 781 | 40 143 | 35 638 | 35 505 | 7 849 | 27 656 | 719 |
| Aconcagua..... | 108 275 | 77 573 | 36 629 | 40 944 | 30 045 | 6 978 | 23 067 | 657 |
| Hombres..... | 55 083 | 39 332 | 17 032 | 22 300 | 15 390 | 3 052 | 12 338 | 361 |
| Mujeres..... | 53 192 | 38 241 | 19 597 | 18 644 | 14 655 | 3 926 | 10 729 | 296 |
| Valparaíso..... | 427 894 | 365 954 | 326 120 | 39 834 | 58 542 | 37 744 | 20 798 | 3 398 |
| Hombres..... | 203 619 | 174 351 | 152 476 | 21 875 | 27 397 | 15 829 | 11 568 | 1 871 |
| Mujeres..... | 224 275 | 191 603 | 173 644 | 17 959 | 31 145 | 21 915 | 9 230 | 1 527 |
| Santiago..... | 1 494 516 | 1 263 666 | 1 142 899 | 120 767 | 216 009 | 147 724 | 68 285 | 14 841 |
| Hombres..... | 693 507 | 589 091 | 523 887 | 65 204 | 96 170 | 58 543 | 37 597 | 8 246 |
| Mujeres..... | 801 009 | 674 575 | 619 012 | 55 563 | 119 839 | 89 181 | 30 688 | 6 595 |
| O'Higgins..... | 186 201 | 125 950 | 61 502 | 64 448 | 58 878 | 14 048 | 44 830 | 1 373 |
| Hombres..... | 95 851 | 63 775 | 29 848 | 33 927 | 31 288 | 6 237 | 25 051 | 788 |
| Mujeres..... | 90 350 | 62 175 | 31 654 | 30 521 | 27 590 | 7 811 | 19 779 | 585 |
| Colchagua..... | 115 815 | 67 263 | 24 670 | 42 593 | 47 618 | 6 371 | 41 247 | 934 |
| Hombres..... | 59 065 | 33 797 | 11 733 | 22 064 | 24 767 | 2 835 | 21 932 | 501 |
| Mujeres..... | 56 750 | 33 466 | 12 937 | 20 529 | 22 851 | 3 536 | 19 315 | 433 |
| Curicó..... | 74 224 | 46 011 | 22 899 | 23 112 | 27 624 | 5 235 | 22 389 | 589 |
| Hombres..... | 37 651 | 22 988 | 10 601 | 12 387 | 14 313 | 2 140 | 12 173 | 350 |
| Mujeres..... | 36 573 | 23 023 | 12 298 | 10 725 | 13 311 | 3 095 | 10 216 | 239 |
| Talca..... | 144 083 | 91 537 | 47 333 | 44 204 | 50 591 | 10 154 | 40 437 | 1 955 |
| Hombres..... | 72 340 | 45 624 | 21 268 | 24 356 | 25 614 | 3 825 | 21 789 | 1 102 |
| Mujeres..... | 71 743 | 45 913 | 26 065 | 19 848 | 24 977 | 6 329 | 18 648 | 853 |
| Maule..... | 60 905 | 38 733 | 18 181 | 20 552 | 21 615 | 4 346 | 17 269 | 557 |
| Hombres..... | 29 241 | 18 667 | 7 990 | 10 677 | 10 278 | 1 564 | 8 714 | 296 |
| Mujeres..... | 31 664 | 20 066 | 10 191 | 9 875 | 11 337 | 2 782 | 8 555 | 261 |
| Linares..... | 121 359 | 75 792 | 29 917 | 45 875 | 44 164 | 7 441 | 36 723 | 1 403 |
| Hombres..... | 61 412 | 38 348 | 13 784 | 24 564 | 22 331 | 2 966 | 19 365 | 733 |
| Mujeres..... | 59 947 | 37 444 | 16 133 | 21 311 | 21 833 | 4 475 | 17 358 | 670 |
| Ñuble..... | 209 786 | 129 494 | 58 611 | 70 883 | 78 618 | 15 781 | 62 837 | 1 674 |
| Hombres..... | 103 972 | 64 040 | 26 092 | 37 948 | 39 009 | 6 042 | 32 967 | 923 |
| Mujeres..... | 105 814 | 65 454 | 32 519 | 32 935 | 39 609 | 9 739 | 29 870 | 751 |
| Concepción..... | 342 388 | 257 766 | 212 400 | 45 366 | 81 839 | 47 246 | 34 593 | 2 783 |
| Hombres..... | 167 119 | 129 271 | 104 712 | 24 559 | 36 400 | 18 574 | 17 826 | 1 448 |
| Mujeres..... | 175 269 | 128 495 | 107 688 | 20 807 | 45 439 | 28 672 | 16 767 | 1 335 |
| Arauco..... | 59 049 | 34 565 | 12 424 | 22 141 | 24 236 | 4 607 | 19 629 | 248 |
| Hombres..... | 30 219 | 18 597 | 5 953 | 12 644 | 11 489 | 1 928 | 9 561 | 133 |
| Mujeres..... | 28 830 | 15 968 | 6 471 | 9 497 | 12 747 | 2 679 | 10 068 | 115 |
| Bío-Bío..... | 114 203 | 69 357 | 29 125 | 40 232 | 43 669 | 7 994 | 35 675 | 1 177 |
| Hombres..... | 57 678 | 35 729 | 13 372 | 22 357 | 21 349 | 3 134 | 18 215 | 600 |
| Mujeres..... | 56 525 | 33 628 | 15 753 | 17 875 | 22 320 | 4 860 | 17 460 | 577 |
| Malleco..... | 132 167 | 78 303 | 40 911 | 37 392 | 52 448 | 11 273 | 41 175 | 1 416 |
| Hombres..... | 66 412 | 40 977 | 19 091 | 21 886 | 24 740 | 4 423 | 20 317 | 695 |
| Mujeres..... | 65 755 | 37 326 | 21 820 | 15 506 | 27 708 | 6 850 | 20 858 | 721 |
| Cautín..... | 305 008 | 198 385 | 86 035 | 112 350 | 102 972 | 16 698 | 86 274 | 3 651 |
| Hombres..... | 150 429 | 104 291 | 39 554 | 64 737 | 44 349 | 6 077 | 38 272 | 1 789 |
| Mujeres..... | 154 579 | 94 094 | 46 481 | 47 613 | 58 623 | 10 621 | 48 002 | 1 862 |

(Continúa)

Cuadro N.º 11
(Conclusión)

| PROVINCIAS Y SEXO | TOTAL GENERAL | ALFABETOS | | | ANALFABETOS | | | De condi- ción igno- rada |
|-------------------------|------------------|----------------|----------------|---------------|---------------|----------------|---------------|---------------------------------|
| | | Total | Area Urbana | Area Rural | Total | Area Urbana | Area Rural | |
| Valdivia | 192 176 | 130 500 | 60 091 | 70 409 | 59 702 | 12 281 | 47 421 | 1 974 |
| Hombres..... | 98 729 | 70 845 | 29 235 | 41 610 | 26 859 | 4 446 | 22 413 | 1 025 |
| Mujeres..... | 93 447 | 59 665 | 30 856 | 28 799 | 32 843 | 7 835 | 25 008 | 949 |
| Osorno | 102 666 | 73 092 | 35 159 | 37 933 | 28 765 | 7 063 | 21 702 | 809 |
| Hombres..... | 51 993 | 39 403 | 17 039 | 22 364 | 12 177 | 2 359 | 9 818 | 413 |
| Mujeres..... | 50 673 | 33 689 | 18 120 | 15 569 | 16 588 | 4 704 | 11 884 | 396 |
| Llanquihue | 114 664 | 81 221 | 31 845 | 49 376 | 32 606 | 5 956 | 26 650 | 837 |
| Hombres..... | 56 536 | 42 758 | 15 118 | 27 640 | 13 388 | 2 012 | 11 376 | 390 |
| Mujeres..... | 58 128 | 38 463 | 16 727 | 21 736 | 19 218 | 3 944 | 15 274 | 447 |
| Chiloé | 84 545 | 60 649 | 13 158 | 47 491 | 23 393 | 2 210 | 21 183 | 503 |
| Hombres..... | 36 699 | 28 165 | 5 940 | 22 225 | 8 321 | 734 | 7 587 | 213 |
| Mujeres..... | 47 846 | 32 484 | 7 218 | 25 266 | 15 072 | 1 476 | 13 596 | 290 |
| Aisén | 21 424 | 15 105 | 7 767 | 7 338 | 6 017 | 1 723 | 4 294 | 302 |
| Hombres..... | 11 625 | 8 694 | 3 983 | 4 711 | 2 742 | 619 | 2 123 | 189 |
| Mujeres..... | 9 799 | 6 411 | 3 784 | 2 627 | 3 275 | 1 104 | 2 171 | 113 |
| Magallanes | 48 407 | 43 743 | 35 412 | 8 331 | 4 542 | 3 497 | 1 045 | 122 |
| Hombres..... | 26 412 | 24 548 | 18 030 | 6 518 | 1 805 | 1 188 | 617 | 59 |
| Mujeres..... | 21 995 | 19 195 | 17 382 | 1 813 | 2 737 | 2 309 | 428 | 63 |

El Cuadro N.º 11 ofrece la información suministrada en 1952 por los censados, según la distribución territorial de los alfabetos y los analfabetos, hombres y mujeres, en las 25 Provincias y las dos áreas de empadronamiento, urbana y rural.

De acuerdo con las cifras absolutas que aparecen en el Cuadro, la Provincia con el máximo de alfabetos del país fue la de Santiago, ya que de cada 1.000 alfabetos del país, tenía 338. En segundo lugar se situó la Provincia de Valparaíso (98 por 1.000); en tercero, la de Concepción (69 por 1.000), y en cuarto la de Cautín (53 por 1.000). Siguió a éstas las Provincias de Coquimbo (39 por 1.000), Antofagasta (36 por 1.000) Ñuble (35 por 1.000), Valdivia (35 por 1.000), O'Higgins (34 por 1.000), Talca (25 por 1.000), Llanquihue (22 por 1.000), Aconcagua (21 por 1.000), Malleco (21 por 1.000), y las de Tarapacá, Linares y Osorno, que contaban cada una con 20 alfabetos por cada 1.000 alfabetos del país. Menos de esta proporción se anotaron en Bio-Bío (19 por 1.000), Colchagua (18 por 1.000), Chiloé (16 por 1.000), Atacama (14 por 1.000), Curicó (12 por 1.000), Magallanes (12 por 1.000) y Maule (10 por 1.000). Las Provincias que dieron los mínimos en esta proporción fueron las de Arauco (9 por 1.000) y Aisén, que solo dio 4 personas alfabetas por cada 1.000 habitantes alfabetos de la República.

En la población de 6 años y más el país contaba en 1952 con 3.732.787 alfabetos, de los cuales 1.845.489 eran hombres y 1.887.298 mujeres. En coeficientes, estas cifras absolutas indican que de cada 1.000 alfabetos de la nación 494 eran hombres y 506 mujeres, que se distribuían en las Provincias de la siguiente manera:

| PROVINCIA | DE CADA 1.000 ALFABETOS DEL PAÍS | |
|-----------------------|----------------------------------|---------|
| | Hombres | Mujeres |
| TOTAL | 494 | 506 |
| Tarapacá | 11 | 9 |
| Antofagasta | 20 | 16 |
| Atacama | 7 | 7 |
| Coquimbo | 19 | 20 |
| Aconcagua | 11 | 10 |
| Valparaíso | 47 | 51 |
| Santiago | 157 | 181 |
| O'Higgins | 17 | 17 |
| Colchagua | 9 | 9 |
| Curicó | 6 | 6 |
| Talca | 12 | 13 |
| Maule | 5 | 5 |
| Linares | 10 | 10 |
| Ñuble | 17 | 18 |
| Concepción | 35 | 34 |
| Arauco | 5 | 4 |
| Bío-Bío | 10 | 9 |
| Malleco | 11 | 10 |
| Cautín | 27 | 26 |
| Valdivia | 19 | 16 |
| Osorno | 11 | 9 |
| Llanquihue | 11 | 11 |
| Chiloé | 8 | 8 |
| Aisén | 2 | 2 |
| Magallanes | 7 | 5 |

En el área urbana del país, de los 2.607 alfabetos, 1.223.906 eran hombres y 1.383.143 mujeres, lo que indica que de cada 1.000 alfabetos del área urbana 469 eran hombres y 531 mujeres. En el área rural los alfabetos del país fueron 1.125.738, de los cuales había 621.583 hombres y 504.155 mujeres. En otros términos, de 1.000 alfabetos del área rural, 552 eran hombres y 448 mujeres. La tabla siguiente da a conocer la proporción de alfabetos, hombres y mujeres, en las áreas urbana y rural de las 25 Provincias:

| PROVINCIAS | DE CADA 1.000 ALFABETOS DEL AREA URBANA DEL PAIS | | | DE CADA 1.000 ALFABETOS DEL AREA RURAL DEL PAIS | | |
|-------------------|--|---------|---------|---|---------|---------|
| | AREA URBANA | | | AREA RURAL | | |
| | Total | Hombres | Mujeres | Total | Hombres | Mujeres |
| REPUBLICA | 1.000 | 469 | 531 | 1.000 | 552 | 448 |
| Tarapacá | 18 | 9 | 9 | 23 | 14 | 9 |
| Antofagasta | 48 | 25 | 23 | 10 | 7 | 3 |
| Atacama | 11 | 5 | 6 | 20 | 11 | 9 |
| Coquimbo | 28 | 13 | 15 | 65 | 33 | 32 |
| Aconcagua | 14 | 7 | 7 | 37 | 20 | 17 |
| Valparaíso | 126 | 59 | 67 | 35 | 19 | 16 |
| Santiago | 438 | 201 | 237 | 107 | 58 | 49 |
| O'Higgins | 24 | 11 | 13 | 57 | 30 | 27 |
| Colchagua | 9 | 4 | 5 | 38 | 20 | 18 |
| Curicó | 9 | 4 | 5 | 20 | 11 | 9 |
| Talca | 18 | 8 | 10 | 40 | 22 | 18 |
| Maule | 7 | 3 | 4 | 18 | 9 | 9 |
| Linares | 11 | 5 | 6 | 40 | 21 | 19 |
| Ñuble | 22 | 10 | 12 | 63 | 34 | 29 |
| Concepción | 81 | 40 | 41 | 41 | 23 | 18 |
| Arauco | 5 | 2 | 3 | 20 | 11 | 9 |
| Bío-Bío | 11 | 5 | 6 | 36 | 20 | 16 |
| Malleco | 16 | 7 | 9 | 33 | 19 | 14 |
| Cautín | 34 | 16 | 18 | 100 | 58 | 42 |
| Valdivia | 23 | 11 | 12 | 63 | 37 | 26 |
| Osorno | 13 | 7 | 6 | 34 | 20 | 14 |
| Llanquihue | 12 | 6 | 6 | 44 | 25 | 19 |
| Chiloé | 5 | 2 | 3 | 42 | 20 | 22 |
| Aisén | 3 | 2 | 1 | 6 | 4 | 2 |
| Magallanes | 14 | 7 | 7 | 8 | 6 | 2 |

De los analfabetos del país, que totalizaron 1.209.535 personas, la Provincia de Santiago tenía el mayor coeficiente, pues de cada 1.000 analfabetos de la nación en ella fueron censados 179. En segundo lugar se colocó la Provincia de Cautín, con 85 analfabetos por cada 1.000 analfabetos de la República. En tercer lugar se situó la de Concepción (68 por 1.000); en cuarto la de Ñuble (65 por 1.000); en quinto la de Coquimbo (57 por 1.000); en sexto, la de Valdivia (49 por 1.000) y la de O'Higgins (49 por 1.000); en séptimo, la de Valparaíso (48 por 1.000); en octavo, la de Malleco (43 por 1.000); en noveno, la de Talca (42 por 1.000) y en décimo, la de Colchagua (39 por 1.000). A excepción de Linares y Bío-Bío, que tuvieron cada una 36 por cada 1.000 analfabetos del país, las restantes se situaron por debajo del 30 por 1.000. Llanquihue produjo en esta proporción el 27 por 1.000, Aconcagua el 25 por 1.000, Osorno el 24 por 1.000, Curicó el 23 por 1.000, Arauco el 20 por 1.000, Chiloé el 19 por 1.000, Maule el 18 por 1.000, Antofagasta el 17 por 1.000, Atacama el 12 por 1.000, Tarapacá el 10 por 1.000, Aisén el 5 por 1.000 y Magallanes el 4 por 1.000 de los analfabetos de la República.

La cifra total de analfabetos se distribuía en 566.476 personas de la población masculina y 643.059 de la femenina. Trasladas a relativas, estas cifras indican que de cada 1.000 personas analfabetas de la nación 468 eran hombres y 532 mujeres. En la tabla que se inserta a continuación pueden observarse las variaciones que corresponden a las Provincias en esta proporción:

| PROVINCIAS | DE CADA 1.000 ANALFABETOS | |
|-----------------------|---------------------------|---------|
| | Hombres | Mujeres |
| REPUBLICA | 468 | 532 |
| Tarapacá | 4 | 6 |
| Antofagasta | 8 | 9 |
| Atacama | 6 | 6 |
| Coquimbo | 28 | 29 |
| Aconcagua | 13 | 12 |
| Valparaíso | 23 | 25 |
| Santiago | 80 | 99 |
| O'Higgins | 26 | 23 |
| Colchagua | 20 | 19 |
| Curicó | 12 | 11 |
| Talca | 21 | 21 |
| Maule | 9 | 9 |
| Linares | 18 | 18 |
| Ñuble | 32 | 33 |
| Concepción | 30 | 38 |
| Arauco | 9 | 11 |
| Bío-Bío | 18 | 18 |
| Malleco | 20 | 23 |
| Cautín | 37 | 48 |
| Valdivia | 22 | 27 |
| Osorno | 10 | 14 |
| Llanquihue | 11 | 16 |
| Chiloé | 7 | 12 |
| Aisén | 2 | 3 |
| Magallanes | 2 | 2 |

En el área urbana del país se registraron 415.014 personas analfabetas, de las cuales 165.857 hombres y 249.157 mujeres. En coeficientes, ello quiere decir que de cada 1.000 analfabetos del área urbana del país, 400 eran hombres y 600 eran mujeres. En el área rural, los analfabetos de la República fueron 794.521, que se distribuyeron en 400.619 hombres y 393.902 mujeres, o sea, que de cada 1.000 analfabetos del área rural, 504 formaban parte de la población masculina y 496 de la femenina. Estos coeficientes son el resultado de las siguientes proporciones que fueron señaladas en las Provincias:

| PROVINCIAS | DE CADA 1.000 ANALFABETOS DEL ÁREA URBANA DEL PAIS | | | DE CADA 1.000 ANALFABETOS DEL ÁREA RURAL DEL PAIS | | |
|------------------|--|------------|------------|---|------------|------------|
| | AREA URBANA | | | AREA RURAL | | |
| | Total | Hombres | Mujeres | Total | Hombres | Mujeres |
| REPUBLICA | 1.000 | 400 | 600 | 1.000 | 504 | 496 |
| Tarapacá | 10 | 4 | 6 | 9 | 4 | 5 |
| Antofagasta | 39 | 19 | 20 | 6 | 3 | 3 |
| Atacama | 12 | 5 | 7 | 12 | 7 | 5 |
| Coquimbo | 32 | 13 | 19 | 70 | 35 | 35 |
| Aconcagua | 17 | 7 | 10 | 29 | 16 | 13 |
| Valparaíso | 91 | 38 | 53 | 26 | 15 | 11 |
| Santiago | 356 | 141 | 215 | 86 | 47 | 39 |
| O'Higgins | 34 | 15 | 19 | 56 | 32 | 24 |
| Colchagua | 16 | 7 | 9 | 52 | 28 | 24 |
| Curicó | 13 | 5 | 8 | 28 | 15 | 13 |
| Talca | 24 | 9 | 15 | 51 | 27 | 24 |
| Maule | 11 | 4 | 7 | 22 | 11 | 11 |
| Linares | 18 | 7 | 11 | 46 | 24 | 22 |
| Nuble | 38 | 15 | 23 | 79 | 41 | 38 |
| Concepción | 114 | 45 | 69 | 43 | 22 | 21 |
| Arauco | 11 | 5 | 6 | 25 | 12 | 13 |
| Bio-Bio | 19 | 8 | 11 | 45 | 23 | 22 |
| Malleco | 27 | 11 | 16 | 52 | 26 | 26 |
| Cautín | 40 | 15 | 25 | 109 | 48 | 61 |
| Valdivia | 30 | 11 | 19 | 60 | 28 | 32 |
| Osorno | 17 | 6 | 11 | 27 | 12 | 15 |
| Llanquihue | 14 | 4 | 10 | 34 | 14 | 20 |
| Chiloé | 5 | 2 | 3 | 27 | 10 | 17 |
| Aisén | 4 | 1 | 3 | 5 | 3 | 2 |
| Magallanes | 8 | 3 | 5 | 1 | 1 | — |

La estructura de la población de 6 años y más de cada Provincia, de acuerdo con su alfabetismo y su analfabetismo, demuestra que en la Provincia de Magallanes de 48.407 habitantes de 6 años y más 43.743 sabían leer y escribir y 4.542 no sabían leer y escribir o, lo que es lo mismo, de cada 1.000 personas de su población de 6 años y más 904 eran alfabetos y 94 analfabetos, siendo 2 los de condición ignorada. En la Provincia de Antofagasta estas proporciones eran las siguientes: de cada 1.000 de sus habitantes, 860 sabían leer, 132 no sabían y 8 eran de condición ignorada. Con el objeto de conocer esta composición de las Provincias se expone a continuación en la forma de tabla, acompañándola a la vez por los atributos de población masculina y femenina:

| PROVINCIAS | DE CADA 1.000 HABITANTES DE LA PROVINCIA | | | | | |
|------------------|--|-------------|------------|-------------|------------|-------------|
| | Total | | Hombres | | Mujeres | |
| | Alfabetos | Analfabetos | Alfabetos | Analfabetos | Alfabetos | Analfabetos |
| REPUBLICA | 748 | 242 | 370 | 113 | 378 | 129 |
| Tarapacá | 854 | 132 | 461 | 61 | 393 | 71 |
| Antofagasta | 860 | 132 | 470 | 65 | 390 | 67 |
| Atacama | 774 | 220 | 402 | 112 | 372 | 108 |
| Coquimbo | 677 | 316 | 329 | 153 | 348 | 163 |
| Aconcagua | 716 | 277 | 363 | 142 | 353 | 135 |
| Valparaíso | 855 | 137 | 407 | 64 | 448 | 73 |
| Santiago | 845 | 146 | 394 | 64 | 451 | 81 |
| O'Higgins | 676 | 316 | 342 | 168 | 334 | 148 |
| Colchagua | 581 | 411 | 292 | 214 | 289 | 197 |
| Curicó | 620 | 372 | 310 | 193 | 310 | 179 |
| Talca | 635 | 351 | 317 | 178 | 318 | 173 |
| Maule | 636 | 355 | 307 | 169 | 329 | 186 |
| Linares | 625 | 364 | 316 | 184 | 309 | 180 |
| Nuble | 617 | 375 | 305 | 186 | 312 | 189 |
| Concepción | 753 | 239 | 378 | 106 | 375 | 133 |
| Arauco | 585 | 410 | 315 | 194 | 270 | 216 |
| Bio-Bio | 607 | 382 | 313 | 187 | 294 | 195 |
| Malleco | 592 | 397 | 310 | 187 | 282 | 210 |
| Cautín | 650 | 338 | 342 | 145 | 308 | 193 |
| Valdivia | 679 | 311 | 369 | 140 | 310 | 171 |
| Osorno | 712 | 280 | 834 | 119 | 328 | 161 |
| Llanquihue | 708 | 284 | 373 | 117 | 335 | 167 |
| Chiloé | 717 | 277 | 383 | 99 | 384 | 178 |
| Aisén | 705 | 281 | 406 | 128 | 299 | 153 |
| Magallanes | 904 | 94 | 507 | 37 | 397 | 57 |

De acuerdo con la composición de su población, la Provincia de Magallanes es la que da el mayor coeficiente de alfabetos, seguida por las de Antofagasta y Santiago, pero en el área urbana de estas dos últimas se hallan los coeficientes más altos de alfabetismo de sus poblaciones respectivas. En Antofagasta los 860 alfabetos por cada 1.000 de sus habitantes de 6 años y más se distribuían de la siguiente manera por áreas de empadronamiento: en el área urbana 783 y en la rural 77. En cuanto a Santiago, de los 846 alfabetos por cada 1.000 de sus habitantes se ubicaron 765 en el área urbana de la Provincia y 81 en la rural. Estas proporciones se presentan a continuación para las 25 Provincias:

| PROVINCIAS | DE CADA 1.000 HABITANTES DE LA PROVINCIA | | | |
|-------------------|--|-------------|------------|-------------|
| | AREA URBANA | | AREA RURAL | |
| | Alfabetos | Analfabetos | Alfabetos | Analfabetos |
| REPUBLICA | 522 | 82 | 226 | 159 |
| Tarapacá | 551 | 47 | 303 | 85 |
| Antofagasta | 783 | 102 | 77 | 30 |
| Atacama | 441 | 77 | 333 | 143 |
| Coquimbo | 340 | 61 | 337 | 255 |
| Aconcagua | 338 | 64 | 378 | 213 |
| Valparaíso | 762 | 88 | 93 | 49 |
| Santiago | 765 | 99 | 80 | 46 |
| O'Higgins | 330 | 75 | 346 | 241 |
| Colchagua | 213 | 55 | 368 | 356 |
| Curicó | 309 | 71 | 311 | 301 |
| Talca | 328 | 70 | 307 | 281 |
| Maule | 299 | 71 | 337 | 284 |
| Linares | 247 | 61 | 378 | 303 |
| Nuble | 279 | 75 | 338 | 300 |
| Concepción | 621 | 138 | 132 | 101 |
| Arauco | 210 | 78 | 375 | 332 |
| Bío-Bío | 255 | 70 | 352 | 312 |
| Malleco | 309 | 85 | 283 | 312 |
| Cautín | 282 | 55 | 368 | 283 |
| Valdivia | 313 | 64 | 366 | 247 |
| Osorno | 342 | 69 | 370 | 211 |
| Llanquihue | 278 | 52 | 430 | 232 |
| Chiloé | 155 | 26 | 562 | 251 |
| Aisén | 363 | 81 | 342 | 200 |
| Magallanes | 732 | 72 | 172 | 22 |

Según sexo, la composición de las Provincias, de acuerdo con la instrucción de su población en las dos áreas, urbana y rural, presentó en 1952 los coeficientes que se anotan a continuación:

| PROVINCIAS | DE CADA 1.000 HABITANTES DE LA PROVINCIA | | | | | | | |
|-------------------|--|-------------|-----------|-------------|------------|-------------|-----------|-------------|
| | AREA URBANA | | | | AREA RURAL | | | |
| | Hombres | | Mujeres | | Hombres | | Mujeres | |
| | Alfabetos | Analfabetos | Alfabetos | Analfabetos | Alfabetos | Analfabetos | Alfabetos | Analfabetos |
| REPUBLICA | 245 | 33 | 277 | 50 | 125 | 80 | 101 | 79 |
| Tarapacá | 278 | 21 | 273 | 26 | 183 | 40 | 120 | 45 |
| Antofagasta | 416 | 49 | 367 | 53 | 54 | 16 | 23 | 14 |
| Atacama | 210 | 33 | 231 | 44 | 192 | 79 | 141 | 64 |
| Coquimbo | 156 | 25 | 184 | 36 | 173 | 128 | 164 | 127 |
| Aconcagua | 157 | 28 | 181 | 36 | 206 | 114 | 172 | 99 |
| Valparaíso | 356 | 37 | 406 | 51 | 51 | 27 | 42 | 22 |
| Santiago | 351 | 39 | 414 | 60 | 43 | 25 | 37 | 21 |
| O'Higgins | 160 | 33 | 170 | 42 | 182 | 135 | 164 | 106 |
| Colchagua | 101 | 25 | 112 | 30 | 191 | 189 | 177 | 167 |
| Curicó | 143 | 29 | 166 | 42 | 167 | 164 | 144 | 137 |
| Talca | 148 | 27 | 180 | 43 | 169 | 151 | 138 | 130 |
| Maule | 132 | 26 | 167 | 45 | 175 | 143 | 162 | 141 |
| Linares | 114 | 24 | 133 | 37 | 202 | 160 | 176 | 143 |
| Nuble | 124 | 29 | 155 | 46 | 181 | 157 | 157 | 143 |
| Concepción | 306 | 54 | 315 | 84 | 72 | 52 | 60 | 49 |
| Arauco | 101 | 33 | 109 | 45 | 214 | 161 | 161 | 171 |
| Bío-Bío | 117 | 28 | 138 | 42 | 196 | 159 | 156 | 153 |
| Malleco | 144 | 33 | 165 | 52 | 166 | 154 | 117 | 158 |
| Cautín | 130 | 20 | 152 | 35 | 212 | 125 | 156 | 158 |
| Valdivia | 152 | 23 | 161 | 41 | 217 | 117 | 149 | 130 |
| Osorno | 166 | 23 | 176 | 46 | 218 | 96 | 152 | 115 |
| Llanquihue | 132 | 18 | 146 | 34 | 241 | 99 | 189 | 133 |
| Chiloé | 70 | 9 | 85 | 17 | 263 | 90 | 299 | 161 |
| Aisén | 186 | 29 | 177 | 52 | 220 | 99 | 122 | 101 |
| Magallanes | 372 | 24 | 360 | 48 | 135 | 13 | 37 | 9 |

Cuadro N.º 12.

POBLACION EN ASISTENCIA ESCOLAR POR GRUPOS DE EDADES Y SEXO, SEGUN CLASE DE INSTRUCCION

(Personas de 6 y más años)

| GRUPOS DE EDADES | Total GENERAL | CLASE DE INSTRUCCION | | | | | | No Asisten | |
|--------------------------|---------------|----------------------|---------|---------|------------|----------------|----------|------------|-----------|
| | | Primaria | | | Secundaria | Univer-sitaria | Especial | | |
| | | Total | Urbana | Rural | | | | | |
| TOTAL AMBOS SEXOS | | | | | | | | | |
| Todos los grupos | 4 987 964 | 998 006 | 804 438 | 513 546 | 290 892 | 118 289 | 16 372 | 58 907 | 3 989 958 |
| 6 años | 160 425 | 40 254 | 40 216 | 30 723 | 9 493 | — | — | 38 | 120 171 |
| En edad escolar | 1 103 132 | 781 343 | 718 394 | 454 601 | 263 793 | 52 822 | — | 10 127 | 321 789 |
| 7 - 9 | 452 660 | 299 642 | 299 326 | 200 691 | 98 635 | — | — | 316 | 153 018 |
| 10 - 14 | 650 472 | 481 701 | 419 068 | 253 910 | 165 158 | 52 822 | — | 9 811 | 168 771 |
| En edad post-escolar | 3 703 381 | 175 873 | 45 454 | 28 054 | 17 400 | 65 419 | 16 345 | 48 655 | 3 527 508 |
| 15 - 19 | 571 883 | 136 121 | 38 351 | 22 560 | 15 791 | 59 382 | 4 978 | 33 410 | 435 762 |
| 20 - 24 | 573 010 | 26 592 | 2 721 | 2 090 | 631 | 4 669 | 9 027 | 10 115 | 546 418 |
| 25 - 29 | 446 485 | 5 571 | 1 148 | 918 | 230 | 512 | 1 546 | 2 365 | 440 914 |
| 30 y más años | 2 112 003 | 7 589 | 3 234 | 2 486 | 748 | 856 | 734 | 2 765 | 2 104 414 |
| En edad ignorada | 21 026 | 536 | 374 | 168 | 206 | 48 | 27 | 87 | 20 490 |
| HOMBRES | | | | | | | | | |
| Todos los grupos | 2 436 605 | 508 865 | 411 911 | 254 832 | 157 079 | 58 157 | 10 045 | 28 752 | 1 927 740 |
| 6 años | 80 873 | 20 045 | 20 025 | 15 097 | 4 928 | — | — | 20 | 60 828 |
| En edad escolar | 554 232 | 337 533 | 365 945 | 224 670 | 141 275 | 26 417 | — | 5 171 | 156 699 |
| 7 - 9 | 226 772 | 150 019 | 149 871 | 98 791 | 51 080 | — | — | 148 | 76 753 |
| 10 - 14 | 327 460 | 247 514 | 216 074 | 125 879 | 90 195 | 26 417 | — | 5 023 | 79 946 |
| En edad post-escolar | 1 788 802 | 90 936 | 25 708 | 14 977 | 10 731 | 31 713 | 10 023 | 23 492 | 1697 866 |
| 15 - 19 | 280 970 | 69 326 | 21 651 | 11 802 | 9 849 | 28 795 | 2 806 | 16 074 | 211 644 |
| 20 - 24 | 274 266 | 14 220 | 1 501 | 1 163 | 338 | 2 257 | 5 654 | 4 868 | 259 986 |
| 25 - 29 | 212 215 | 3 191 | 661 | 543 | 118 | 247 | 1 147 | 1 136 | 209 024 |
| 30 y más años | 1 021 351 | 4 139 | 1 895 | 1 469 | 426 | 414 | 416 | 1 414 | 1 017 212 |
| En edad ignorada | 12 692 | 351 | 233 | 88 | 145 | 27 | 22 | 69 | 12 347 |
| MUJERES | | | | | | | | | |
| Todos los grupos | 2 551 359 | 489 141 | 392 527 | 258 714 | 133 813 | 60 132 | 6 327 | 30 155 | 2 062 218 |
| 6 años | 79 552 | 20 209 | 20 191 | 15 626 | 4 565 | — | — | 18 | 59 343 |
| En edad escolar | 548 900 | 383 810 | 352 449 | 229 931 | 122 518 | 26 405 | — | 4 956 | 165 090 |
| 7 - 9 | 225 888 | 149 623 | 149 455 | 101 900 | 47 555 | — | — | 168 | 76 265 |
| 10 - 14 | 323 012 | 234 187 | 202 994 | 128 031 | 74 963 | 26 405 | — | 4 788 | 88 825 |
| En edad post-escolar | 1 914 579 | 84 937 | 19 746 | 13 077 | 6 669 | 33 706 | 6 322 | 25 163 | 1 829 642 |
| 15 - 19 | 290 913 | 66 795 | 16 700 | 10 758 | 5 942 | 30 587 | 2 172 | 17 336 | 224 118 |
| 20 - 24 | 298 744 | 12 312 | 1 220 | 927 | 293 | 2 412 | 3 433 | 5 247 | 286 432 |
| 25 - 29 | 234 270 | 2 380 | 487 | 375 | 112 | 265 | 399 | 1 229 | 231 890 |
| 30 y más años | 1 090 652 | 3 450 | 1 339 | 1 017 | 322 | 442 | 318 | 1 351 | 1 087 202 |
| En edad ignorada | 8 328 | 185 | 141 | 80 | 61 | 21 | 5 | 18 | 8 143 |

El Cuadro N.º 12 expresa el volumen de la asistencia escolar registrada por el Censo de 1952 y los rumbos de ésta, según las diferentes clases de instrucción. La información se suministra por sexo y grupos de edades, lo mismo que por áreas, urbana y rural para la asistencia a la escuela primaria.

El número total de personas que estaba concurriendo en 1952, para la fecha del Censo, a recibir instrucción en los diferentes organismos educacionales, fue de 998.006 sobre un total de 4.987.964 habitantes de 6 años y más de edad. Aquellos de esta misma población que no asistían, fueron contados en 3.989.958. Esto quiere decir que de cada 1.000 personas de 6 años y más, 200 se hallaban en asistencia escolar y 800 ya habían recibido instrucción o aún no habían ingresado a la escuela.

La cuota mayor de asistentes se registró en la instrucción primaria; le seguía la secundaria y luego la especial, siendo la menor la universitaria. De cada 1.000 personas que asistían a recibir instrucción 806 correspondían a primaria, 119 a secundaria, 59 a especial y 16 a las universidades.

Teniendo en cuenta la edad de los asistentes, el mayor número de ellos lo proporcionaron los adolescentes, de los 10 a los 14 años. Eran ellos 481.701, o sea, que de cada 1.000 niños de estas edades en el país, 741 asistían a recibir instrucción y 259 no concurrían. Como es lógico, el número mayor de asistentes de estas edades se encontró en la instrucción primaria, quedando sin embargo, algún coeficiente apreciable para la secundaria, seguramente correspondiente a los 14 años, y una más pequeña para la especial, que se relaciona con talleres artesanales y otros centros educacionales por el estilo. De cada 1.000 niños y adolescentes de 10 a 14 años del país que recibían instrucción, 870 se encontraban en la escuela primaria, 110 en la secundaria y 20 en la especial. Si tomamos cada 1.000 personas de estas edades que recibían instrucción como punto de comparación por el atributo de sexo, la distribución, según clase de instrucción suministra las siguientes proporciones:

| Clase de instrucción | De cada 1.000 hombres de 10 a 14 años que reciben instrucción | De cada 1.000 mujeres de 10 a 14 años que reciben instrucción |
|----------------------|---|---|
| TOTAL | 1.000 | 1.000 |
| Primaria | 873 | 867 |
| Secundaria | 107 | 113 |
| Especial | 20 | 20 |

El segundo grupo de edad, cuya asistencia escolar da cifras importantes es el de los 7 a los 9 años. Con una población de 299.642 niños, indica que de cada 1.000 habitantes de estas edades en el país, concurrían a la escuela 662, siendo 338 los inasistentes. Todos se hallaban en la instrucción primaria, a excepción de 316 que recibían instrucción especial. De 1.000 niños de 7 a 9 años que practicaban la asistencia escolar, 999 iban a la escuela primaria y tan solo un 1 por mil se encontraba en la instrucción especial. Según sexo, la proporción en cada 1.000 fue la siguiente: niños de 7 a 9 años en instrucción primaria 999 y en especial, 1; niñas de las mismas edades en primaria 999 y en la especial 1.

En la población de 6 años, de un total de 160.425 en el país, la cuarta parte, 40.254 niños asistía a la escuela. En otras palabras, de cada 1.000 niños del país en esta edad, 251 estaban recibiendo instrucción. En la primaria se encontraban 40.216 y en la especial 38, de los cuales eran 20.025 niños y 20.191 niñas en primaria y 20 niños y 18 niñas en instrucción especial. Ello quiere decir que en 1952 de cada 1.000 niños del país, de 6 años de edad, 248 concurrían a la escuela y de cada 1.000 niñas, 254 se hallaban en igual condición.

El grupo mayor de la educación secundaria lo constituyen las personas de 15 a 19 años de edad. De cada 1.000 habitantes del país en estas edades, 238 asistían a los establecimientos educacionales y 762 no lo hacían, bien por haber ya cursado sus estudios, bien por no haber ingresado a esta categoría de instrucción. De cada 1.000 de los asistentes de 15 a 19 años, 436 lo hacían a la instrucción secundaria, 282 a la primaria, 245 a la especial y 37 a la universitaria. Por sexo, de cada 1.000 hombres de 15 a 19 años del país, 247 recibían instrucción y 230 de cada 1.000 mujeres.

Con el objeto de observar la proporción en que las 136.121 personas, hombres y mujeres de 15 a 19 años, asistían a recibir instrucción, según la clase de ésta, se inserta la siguiente tabla:

| Clase de instrucción | De cada 1.000 hombres de 15 a 19 años que reciben instrucción | De cada 1.000 mujeres de 15 a 19 años que reciben instrucción |
|-------------------------|---|---|
| TOTAL | 1.000 | 1.000 |
| Primaria | 312 | 250 |
| Secundaria | 416 | 458 |
| Universitaria | 40 | 33 |
| Especial | 232 | 259 |

En las edades de los 20 a los 24 se encontró el mayor número de concurrentes a la instrucción universitaria y la especial. La cifra absoluta de asistentes de estas edades fue de 26.592 a todas las clases de instrucción, de un total de 573.010 personas de 20 a 24 años que resultaron escrutadas en el país, o, lo que es lo mismo, de cada 1.000 habitantes de estas edades en la nación, 46 concurrían a instrucción escolar. Desde el punto de vista de la clase de instrucción que estaban recibiendo los asistentes de estas edades, 342 lo hacían a las universidades, 380 a la educación especial, 176 a la secundaria y 102 a la primaria.

En la población masculina de 20 a 24 años del país, de cada 1.000 había 52 que asistían a instrucción y en la femenina lo hacían 41 mujeres de cada 1.000. Por clase de instrucción, la asistencia escolar señaló las siguientes proporciones para hombres y mujeres de estas edades:

| Clase de instrucción | De cada 1.000 hombres de 20 a 24 años que reciben instrucción | De cada 1.000 mujeres de 20 a 24 años que reciben instrucción |
|-------------------------|---|---|
| TOTAL | 1.000 | 1.000 |
| Primaria | 105 | 99 |
| Secundaria | 158 | 196 |
| Universitaria | 396 | 279 |
| Especial | 341 | 426 |

De los 446.485 habitantes de 25 a 29 años con que contaba el país en 1952 concurrían a los establecimientos de educación 5.571, o sea, que de cada 1.000 se hallaban en asistencia escolar 12. Tomando como base a 1.000 de los que recibían educación, su distribución era la siguiente en las diferentes clases de instrucción: a primaria 206; a secundaria 92; a universitaria 278, y a especial 424.

Los hombres de 25 a 29 años escrutados en el país resultaron ser 212.215, de los que practicaban la asistencia escolar 3.191; las mujeres censadas en las mismas edades eran en el país 234.270, de las cuales se hallaban recibiendo instrucción 2.380. En coeficientes, esto significa que de cada 1.000 hombres del país en esas edades, 15 asistían a instrucción escolar, y de cada 1.000 mujeres del país en las mencionadas edades, 10 estaban concurriendo a establecimientos de educación. Según clase de instrucción, los hombres y mujeres de 25 a 29 años de edad en asistencia escolar reflejaron las siguientes proporciones:

| Clase de instrucción | De cada 1.000 hombres de 25 a 29 años que reciben instrucción | De cada 1.000 mujeres de 25 a 29 años que reciben instrucción |
|-------------------------|---|---|
| TOTAL | 1.000 | 1.000 |
| Primaria | 207 | 205 |
| Secundaria | 77 | 111 |
| Universitaria | 359 | 168 |
| Especial | 357 | 516 |

Se ha reunido en el Cuadro N° 12 la población de los 30 años de edad en adelante para los efectos de la asistencia escolar en estas edades. Esa población fue en el país de 2.112.003 personas, de los que 7.589 asistían en 1952 a planteles de educación. En otros términos, de cada 1.000 habitantes de 30 años y más del país, 4 se encontraban en asistencia escolar. Según la clase de instrucción, el Censo reveló que de cada 1.000 personas de 30 años y más que asistía a los establecimientos de educación, 426 lo hacían a primaria, a institutos nocturnos, 112 a secundaria, 97 a universitaria y 365 a especial.

En la población masculina del país de 30 años y más, que fue de 1.021.351, se registraron en asistencia escolar 4.039; las mujeres de estas

edades eran 1.090.652, de las cuales asistían a instrucción 3.450, o sea, que de 1.000 hombres de 30 años y más del país, 4 concurrían a instrucción, y de 1.000 mujeres del país en las mismas edades, 3 se hallaban en asistencia escolar.

La asistencia escolar en las edades de 30 años y más, de hombres y mujeres, registró las siguientes proporciones en las diferentes clases de instrucción, las que para primaria y especial se refieren generalmente a institutos nocturnos:

| Clase de instrucción | De cada 1.000 hombres de 30 años y más que reciben instrucción | De cada 1.000 mujeres de 30 años y más que reciben instrucción |
|-------------------------|--|--|
| TOTAL | 1.000 | 1.000 |
| Primaria | 458 | 388 |
| Secundaria | 100 | 128 |
| Universitaria | 100 | 92 |
| Especial | 342 | 392 |

A una porción de la población chilena, 21.026 personas, no fue posible averiguar la edad, aun cuando sí la clase de instrucción que recibían las 536 personas de este grupo que fueron halladas en asistencia escolar. Las cifras del Cuadro Nº 12 demuestran que la mayor parte de ellos, 374 asistían a la escuela primaria.

La asistencia escolar en cuanto a instrucción primaria se ha distribuido por áreas de empadronamiento, urbana y rural, debido al uso frecuente que este dato está llamado a tener en los estudios sobre educación y en los planes sobre escuela primaria. Las proporciones por sexo, de esta relación, se hacen constar en la siguiente tabla:

| GRUPOS DE EDADES | INSTRUCCION PRIMARIA | | | | | |
|--------------------|----------------------|---|------------|-------|---|------------|
| | TOTAL | DE CADA 1.000 HOMBRES EN ASISTENCIA ESCOLAR | | TOTAL | DE CADA 1.000 MUJERES EN ASISTENCIA ESCOLAR | |
| | | Area Urbana | Area Rural | | Area Urbana | Area Rural |
| 6 años..... | 1.090 | 764 | 236 | 1.000 | 774 | 226 |
| 7 - 9..... | 1.000 | 670 | 330 | 1.000 | 682 | 318 |
| 10 - 14..... | 1.000 | 606 | 394 | 1.000 | 631 | 369 |
| 15 - 19..... | 1.000 | 588 | 412 | 1.000 | 644 | 356 |
| 20 - 24..... | 1.000 | 775 | 225 | 1.000 | 760 | 240 |
| 25 - 29..... | 1.000 | 821 | 179 | 1.000 | 770 | 230 |
| 30 años y más..... | 1.000 | 775 | 225 | 1.000 | 760 | 240 |

* * *

En resumen, de cada 1.000 de las 998.006 personas que reciben instrucción, 510 corresponde a hombres y 490 a mujeres. Esta diferencia de 20 por 1.000 a favor de los hombres se hace mayor entre las personas que reciben instrucción universitaria, 220 por 1.000.

Las proporciones de las 998.006 personas que reciben instrucción son las siguientes, según sus edades:

| Edad | De cada 1.000 en asistencia escolar |
|--------------------|-------------------------------------|
| TOTAL | 1.000 |
| 6 años | 40 |
| 7 — 9 | 300 |
| 10 — 14 | 482 |
| 15 — 19 | 136 |
| 20 — 24 | 27 |
| 25 — 29 | 6 |
| 30 y más | 8 |
| Ignorada | 1 |

Del total de personas asistentes a la instrucción primaria la proporción máxima corresponde al grupo de 10 a 14 años, 521, de estas edades por cada 1.000 asistentes. En la secundaria, el grupo mayor era en 1952 el de las edades de 15 a 19 años, 502 personas por cada 1.000 concurrentes. En la universitaria, el de los 20 a los 24 años, 555 por cada 1.000 de las personas que recibían esta instrucción. En la especial, el de los 15 a 19 años, que alcanzó a ser de 567 por cada 1.000 asistentes a esta clase de instrucción.

Cuadro N.º 13.

POBLACION DEL PAIS EN ASISTENCIA ESCOLAR POR PROVINCIAS Y SEXO, SEGUN CLASE
DE INSTRUCCION
(Personas de 6 y más años)

| PROVINCIAS Y SEXO | Total General | POBLACION EN ASISTENCIA ESCOLAR | | | | | | No inclui- dos en la Asisten- cia Esco- lar | |
|----------------------|------------------|---------------------------------|----------------|----------------|----------------|-----------------|--------------------|---|------------------|
| | | Total | PRIMARIA | | | Secun- daria | Univer- sitaria | | Especial (1) |
| | | | Total | Area Urbana | Area Rural | | | | |
| REPUBLICA | 4 987 964 | 998 006 | 804 438 | 513 546 | 290 892 | 118 289 | 16 372 | 58 907 | 3 989 958 |
| Hombres..... | 2 436 605 | 508 865 | 411 911 | 254 832 | 157 079 | 58 157 | 10 045 | 28 752 | 1 927 740 |
| Mujeres..... | 2 551 359 | 489 141 | 392 527 | 258 714 | 133 813 | 60 132 | 6 327 | 30 155 | 2 062 218 |
| Tarapacá | 87 023 | 19 207 | 14 827 | 9 141 | 5 686 | 2 242 | 21 | 2 117 | 67 816 |
| Hombres..... | 46 066 | 9 621 | 7 597 | 4 626 | 2 971 | 1 031 | 8 | 985 | 36 445 |
| Mujeres..... | 40 957 | 9 586 | 7 230 | 4 515 | 2 715 | 1 211 | 13 | 1 132 | 31 371 |
| Antofagasta | 156 892 | 32 370 | 25 651 | 24 046 | 1 605 | 3 240 | 55 | 3 424 | 124 522 |
| Hombres..... | 84 786 | 16 250 | 13 014 | 12 207 | 807 | 1 632 | 36 | 1 562 | 68 536 |
| Mujeres..... | 72 106 | 16 120 | 12 637 | 11 839 | 798 | 1 608 | 19 | 1 866 | 55 986 |
| Atacama | 66 630 | 14 711 | 12 127 | 7 277 | 4 850 | 1 181 | 17 | 1 386 | 51 919 |
| Hombres..... | 34 502 | 7 618 | 6 141 | 3 612 | 2 529 | 524 | 15 | 932 | 25 884 |
| Mujeres..... | 32 128 | 7 093 | 5 986 | 3 665 | 2 321 | 657 | 2 | 444 | 25 035 |
| Coquimbo | 217 664 | 46 399 | 39 414 | 17 304 | 22 110 | 4 034 | 56 | 2 895 | 171 265 |
| Hombres..... | 105 659 | 23 339 | 20 143 | 8 564 | 11 579 | 1 734 | 38 | 1 394 | 82 320 |
| Mujeres..... | 112 005 | 23 060 | 19 271 | 8 740 | 10 531 | 2 270 | 18 | 1 501 | 88 945 |
| Aconcagua | 108 275 | 22 890 | 19 353 | 8 145 | 11 208 | 2 352 | 58 | 1 127 | 85 385 |
| Hombres..... | 55 083 | 11 663 | 9 833 | 4 015 | 5 818 | 1 225 | 38 | 567 | 43 420 |
| Mujeres..... | 53 192 | 11 227 | 9 520 | 4 130 | 5 390 | 1 127 | 20 | 560 | 41 965 |
| Valparaíso | 427 894 | 92 324 | 69 092 | 59 297 | 9 795 | 14 064 | 1 716 | 7 452 | 335 570 |
| Hombres..... | 203 619 | 45 778 | 34 504 | 29 349 | 5 155 | 6 902 | 1 067 | 3 302 | 157 841 |
| Mujeres..... | 224 275 | 46 546 | 34 588 | 29 948 | 4 640 | 7 162 | 649 | 4 147 | 177 729 |
| Santiago | 1 494 516 | 312 513 | 226 057 | 194 486 | 31 571 | 51 486 | 12 169 | 22 801 | 1 182 003 |
| Hombres..... | 693 507 | 157 475 | 113 518 | 96 585 | 16 933 | 25 946 | 7 633 | 10 352 | 536 032 |
| Mujeres..... | 801 009 | 155 038 | 112 539 | 97 901 | 14 638 | 25 520 | 4 536 | 12 443 | 645 971 |
| O'Higgins | 186 201 | 35 287 | 31 374 | 13 680 | 17 694 | 2 569 | 113 | 1 231 | 150 914 |
| Hombres..... | 95 851 | 18 140 | 16 135 | 6 834 | 9 301 | 1 373 | 63 | 569 | 77 711 |
| Mujeres..... | 90 350 | 17 147 | 15 239 | 6 846 | 8 393 | 1 196 | 50 | 662 | 73 203 |
| Colchagua | 115 815 | 18 457 | 16 422 | 5 579 | 10 843 | 1 541 | 39 | 455 | 97 358 |
| Hombres..... | 59 065 | 9 568 | 8 572 | 2 799 | 5 773 | 784 | 30 | 182 | 49 497 |
| Mujeres..... | 56 750 | 8 889 | 7 850 | 2 780 | 5 070 | 757 | 9 | 273 | 47 861 |
| Curicó | 74 224 | 12 764 | 10 722 | 5 050 | 5 672 | 1 502 | 31 | 509 | 61 460 |
| Hombres..... | 37 651 | 6 558 | 5 524 | 2 485 | 3 039 | 699 | 18 | 317 | 31 093 |
| Mujeres..... | 35 573 | 6 206 | 5 198 | 2 565 | 2 633 | 803 | 13 | 192 | 30 367 |
| Talca | 144 083 | 23 738 | 19 895 | 10 796 | 9 099 | 2 544 | 53 | 1 246 | 120 345 |
| Hombres..... | 72 340 | 11 943 | 10 246 | 5 324 | 4 922 | 1 090 | 37 | 570 | 60 397 |
| Mujeres..... | 71 743 | 11 795 | 9 649 | 5 472 | 4 177 | 1 454 | 16 | 676 | 59 948 |
| Maule | 60 905 | 10 467 | 8 925 | 4 488 | 4 437 | 1 218 | 14 | 310 | 50 438 |
| Hombres..... | 29 241 | 5 288 | 4 585 | 2 154 | 2 431 | 531 | 5 | 167 | 23 953 |
| Mujeres..... | 31 664 | 5 179 | 4 340 | 2 334 | 2 006 | 687 | 9 | 143 | 26 485 |
| Linares | 121 359 | 20 076 | 17 713 | 7 079 | 10 634 | 1 918 | 42 | 403 | 101 283 |
| Hombres..... | 61 412 | 10 282 | 9 203 | 3 431 | 5 772 | 951 | 28 | 100 | 51 130 |
| Mujeres..... | 59 947 | 9 794 | 8 510 | 3 648 | 4 862 | 967 | 14 | 303 | 50 153 |
| Ñuble | 209 786 | 37 600 | 32 866 | 15 272 | 17 594 | 2 932 | 162 | 1 640 | 172 186 |
| Hombres..... | 103 972 | 19 490 | 17 135 | 7 475 | 9 690 | 1 311 | 40 | 974 | 84 482 |
| Mujeres..... | 105 814 | 18 110 | 15 701 | 7 797 | 7 904 | 1 621 | 122 | 666 | 87 704 |
| Concepción | 342 388 | 71 939 | 57 850 | 46 936 | 10 914 | 7 558 | 1 659 | 4 872 | 270 449 |
| Hombres..... | 167 119 | 36 976 | 29 457 | 23 562 | 5 905 | 3 379 | 876 | 3 254 | 130 143 |
| Mujeres..... | 175 269 | 34 963 | 28 383 | 23 374 | 5 009 | 4 179 | 783 | 1 618 | 140 306 |
| Arauco | 59 049 | 10 044 | 9 310 | 3 297 | 6 013 | 434 | 9 | 291 | 49 005 |
| Hombres..... | 30 219 | 5 323 | 4 902 | 1 566 | 3 336 | 216 | 7 | 192 | 24 896 |
| Mujeres..... | 28 830 | 4 721 | 4 408 | 1 731 | 2 677 | 218 | 2 | 93 | 24 109 |
| Bío-Bío | 114 203 | 19 504 | 17 297 | 8 076 | 9 221 | 1 669 | 12 | 526 | 94 699 |
| Hombres..... | 57 678 | 10 267 | 9 123 | 4 080 | 5 043 | 816 | 11 | 317 | 47 411 |
| Mujeres..... | 56 525 | 9 237 | 8 174 | 3 996 | 4 178 | 853 | 1 | 209 | 47 288 |
| Malleco | 132 167 | 23 619 | 20 385 | 11 329 | 9 056 | 2 327 | 25 | 882 | 108 548 |
| Hombres..... | 66 412 | 12 341 | 10 671 | 5 488 | 5 183 | 1 151 | 14 | 505 | 54 071 |
| Mujeres..... | 65 755 | 11 278 | 9 714 | 5 841 | 3 873 | 1 176 | 11 | 377 | 54 477 |

(Continúa)

(1) La instrucción especial incluye: Agricultura y pesca, arte teatral, artes aplicadas, artes decorativas, artesanía en madera, artesanía en metales, ayudantía en laboratorios clí-

Cuadro N.º 13 (Conclusión)

| PROVINCIAS Y SEXO | Total General | POBLACION EN ASISTENCIA ESCOLAR | | | | | | | No incluid- os en la Asisten- cia Escolar |
|-----------------------|------------------|---------------------------------|---------------|----------------|-----------------|--------------------|-----------|---------------|---|
| | | Total | PRIMARIA | | Secun- daria | Univer- sitaria | Especial | | |
| | | | Total | Area Urbana | | | | Area Rural | |
| Cautín | 305 008 | 65 636 | 58 964 | 22 216 | 36 748 | 4 846 | 28 | 1 798 | 239 372 |
| Hombres..... | 150 429 | 34 724 | 31 375 | 10 892 | 20 483 | 2 422 | 15 | 912 | 115 705 |
| Mujeres..... | 154 579 | 30 912 | 27 589 | 11 324 | 16 265 | 2 424 | 13 | 886 | 123 667 |
| Valdivia | 192 176 | 34 975 | 31 212 | 13 830 | 17 382 | 2 578 | 46 | 1 139 | 157 201 |
| Hombres..... | 98 729 | 18 381 | 16 498 | 6 893 | 9 605 | 1 268 | 39 | 576 | 80 348 |
| Mujeres..... | 93 447 | 16 594 | 14 714 | 6 937 | 7 777 | 1 310 | 7 | 563 | 76 853 |
| Ocoorno | 102 666 | 18 635 | 16 216 | 7 369 | 8 847 | 1 986 | 18 | 415 | 84 031 |
| Hombres..... | 51 993 | 9 933 | 8 681 | 3 709 | 4 972 | 1 031 | 10 | 211 | 42 060 |
| Mujeres..... | 50 673 | 8 702 | 7 535 | 3 660 | 3 875 | 955 | 8 | 204 | 41 971 |
| Llanquihue ... | 114 664 | 22 999 | 20 990 | 7 705 | 13 285 | 1 439 | 12 | 558 | 91 665 |
| Hombres..... | 56 536 | 11 958 | 10 926 | 3 744 | 7 182 | 745 | 5 | 282 | 44 578 |
| Mujeres..... | 58 128 | 11 041 | 10 064 | 3 961 | 6 103 | 694 | 7 | 276 | 47 087 |
| Chiloé | 84 545 | 19 702 | 18 078 | 2 894 | 15 184 | 1 151 | 2 | 471 | 64 843 |
| Hombres..... | 36 699 | 9 920 | 9 224 | 1 366 | 7 858 | 564 | — | 132 | 26 779 |
| Mujeres..... | 47 846 | 9 782 | 8 854 | 1 528 | 7 326 | 587 | 2 | 339 | 38 064 |
| Aisén | 21 424 | 3 107 | 2 907 | 1 969 | 938 | 149 | 1 | 50 | 18 317 |
| Hombres..... | 11 625 | 1 642 | 1 532 | 1 017 | 515 | 79 | 1 | 30 | 9 983 |
| Mujeres..... | 9 799 | 1 465 | 1 375 | 952 | 423 | 70 | — | 20 | 8 334 |
| Magallanes ... | 48 407 | 9 043 | 6 791 | 6 285 | 506 | 1 329 | 14 | 909 | 39 364 |
| Hombres..... | 26 412 | 4 387 | 3 332 | 3 055 | 277 | 703 | 11 | 341 | 22 025 |
| Mujeres..... | 21 995 | 4 656 | 3 459 | 3 230 | 229 | 626 | 3 | 568 | 17 339 |

Se han concentrado en el Cuadro N.º 13 los datos de la asistencia escolar, según la distribución territorial y el atributo de sexo. La información discrimina la clase de instrucción que reciben los asistentes, y para la escuela primaria se especifican las áreas, urbana y rural, en que se divide el país. Se agrega una columna sobre los que no asistían en 1952 a ninguna clase de instrucción, en la que se hallan reunidos quienes recibieron ya su instrucción y quienes aún no han concurrido a la escuela.

La máxima asistencia escolar corresponde a la Provincia de Santiago, ya que del total de 998.006 asistentes del país estaban recibiendo instrucción 312.513 personas, lo que indica que de cada 1.000 concurrentes a instrucción en el país la Provincia de Santiago contaba con 313. Ocupaba el segundo lugar la Provincia de Valparaíso, con 92.324 personas asistentes a los establecimientos de educación, o sea, 93 por cada 1.000 concurrentes a estos organismos en el país. Las Provincias de Concepción y Cautín se situaban en el tercero y cuarto lugar, con 72, por 1 000 y 66 por 1000, respectivamente. La asistencia escolar en las demás Provincias era inferior a las citadas. Estas proporciones, por sexo, se presentan en la tabla siguiente:

nicos, dentales y químicos, balles y danzas, bellas artes, bonetería, bordados, cantería, canto y declamación, carpintería, cerámica, choferismo, comercio, construcción, contabilidad, costuras, dactilografía, danzas y balles, decoración interior, dibujo industrial, diseño de modas, ebanistería, economía doméstica, electricidad, escenografía, escultura, esmaltes, forja artística, fundición, garzonería, grabado, herrería, hilandería, idiomas; juguetería, manicure, maquinismo comercial, maquinismo, masajes, mecánica dental, minería, música, pastelería, pedicure, peluquería, periodismo, pilotaje aéreo civil, pintura artística, practicantes, publicidad, propaganda, radio, relojería, respostería, sastrería (corte y confección), tallado en madera, metales y piedra, taquigrafía, tejidos, telefonía, telegrafía, tipografía, topografía, tornería, vendedores y otras especialidades.

| Provincias | Total | ASISTENCIA ESCOLAR A TODAS LAS CLASES DE INSTRUCCION (DE CADA 1.000 ASISTENTES) | |
|----------------------------|--------------|---|------------|
| | | Hombres | Mujeres |
| REPUBLICA | 1.000 | 510 | 490 |
| Tarapacá | 19 | 10 | 9 |
| Antofagasta | 32 | 16 | 16 |
| Atacama | 15 | 8 | 7 |
| Coquimbo | 46 | 23 | 23 |
| Aconcagua | 23 | 12 | 11 |
| Valparaíso | 93 | 46 | 47 |
| Santiago | 313 | 158 | 155 |
| O'Higgins | 35 | 18 | 17 |
| Colchagua | 18 | 10 | 8 |
| Curicó | 13 | 7 | 6 |
| Talca | 24 | 12 | 12 |
| Maule | 10 | 5 | 5 |
| Linares | 20 | 10 | 10 |
| Ñuble | 38 | 20 | 18 |
| Concepción | 72 | 37 | 35 |
| Arauco | 10 | 5 | 5 |
| Bío-Bío | 20 | 10 | 10 |
| Malleco | 24 | 12 | 12 |
| Cautín | 66 | 35 | 31 |
| Valdivia | 35 | 18 | 17 |
| Osorno | 19 | 10 | 9 |
| Llanquihue | 23 | 12 | 11 |
| Chiloé | 20 | 10 | 10 |
| Aisén | 3 | 2 | 1 |
| Magallanes | 9 | 4 | 5 |

La asistencia escolar en la instrucción primaria dió las cifras más altas en las Provincias de Santiago, Valparaíso, Cautín y Concepción, en su orden. Los mínimos correspondieron a Aisén y Magallanes. La proporción en que se situó cada Provincia se presenta a continuación:

| Provincias | ASISTENCIA ESCOLAR A INSTRUCCION PRIMARIA (DE CADA 1.000 ASISTENTES A PRIMARIA) | | |
|----------------------------|---|------------|------------|
| | Total | Hombres | Mujeres |
| REPUBLICA | 1.000 | 512 | 488 |
| Tarapacá | 18 | 9 | 9 |
| Antofagasta | 32 | 16 | 16 |
| Atacama | 15 | 8 | 7 |
| Coquimbo | 49 | 25 | 24 |
| Aconcagua | 24 | 12 | 12 |
| Valparaíso | 86 | 43 | 43 |
| Santiago | 282 | 142 | 140 |
| O'Higgins | 39 | 20 | 19 |
| Colchagua | 20 | 11 | 9 |
| Curicó | 13 | 7 | 6 |
| Talca | 25 | 13 | 12 |
| Maule | 11 | 6 | 5 |
| Linares | 22 | 11 | 11 |
| Ñuble | 41 | 21 | 20 |
| Concepción | 72 | 37 | 35 |
| Arauco | 12 | 6 | 6 |
| Bío-Bío | 22 | 11 | 11 |
| Malleco | 25 | 13 | 12 |
| Cautín | 73 | 39 | 34 |
| Valdivia | 39 | 20 | 19 |
| Osorno | 20 | 11 | 9 |
| Llanquihue | 26 | 14 | 12 |
| Chiloé | 22 | 11 | 11 |
| Aisén | 4 | 2 | 2 |
| Magallanes | 8 | 4 | 4 |

La discriminación de la asistencia escolar en la instrucción primaria fue extendida por la investigación censal de 1952 a las dos áreas de empadronamiento, urbana y rural, en consideración de las aplicaciones que esta información está llamada a tener en los estudios sobre educación. La tabla inserta enseguida da a conocer esta discriminación:

| PROVINCIAS | ASISTENCIA ESCOLAR A INSTRUCCION PRIMARIA (DE CADA 1.000 ASISTENTES A PRIMARIA) | | | | | |
|-----------------------|---|-------------|------------|------------------|------------|------------|
| | TOTAL AREA URBANA | AREA URBANA | | TOTAL AREA RURAL | AREA RURAL | |
| | | Hombres | Mujeres | | Hombres | Mujeres |
| REPUBLICA..... | 1.000 | 496 | 504 | 1.000 | 540 | 460 |
| Tarapacá | 18 | 9 | 9 | 19 | 10 | 9 |
| Antofagasta | 47 | 24 | 23 | 6 | 3 | 3 |
| Atacama | 14 | 7 | 7 | 17 | 9 | 8 |
| Coquimbo..... | 34 | 17 | 17 | 76 | 40 | 33 |
| Aconcagua..... | 16 | 8 | 8 | 39 | 20 | 19 |
| Valparaíso | 115 | 57 | 58 | 34 | 18 | 16 |
| Santiago | 379 | 188 | 191 | 108 | 58 | 50 |
| O'Higgins | 27 | 13 | 14 | 61 | 32 | 29 |
| Colchagua | 11 | 5 | 6 | 37 | 20 | 17 |
| Curicó | 10 | 5 | 5 | 19 | 10 | 9 |
| Talca..... | 21 | 10 | 11 | 31 | 17 | 14 |
| Maule | 9 | 4 | 5 | 15 | 8 | 7 |
| Linares..... | 14 | 7 | 7 | 37 | 20 | 17 |
| Ñuble | 30 | 15 | 15 | 60 | 33 | 27 |
| Concepción..... | 91 | 46 | 45 | 38 | 20 | 18 |
| Arauco | 6 | 3 | 3 | 21 | 12 | 9 |
| Bío-Bío | 16 | 8 | 8 | 32 | 17 | 15 |
| Malleco..... | 22 | 11 | 11 | 31 | 18 | 13 |
| Cautín..... | 43 | 21 | 22 | 126 | 70 | 56 |
| Valdivia | 27 | 13 | 14 | 60 | 33 | 27 |
| Osorno | 14 | 7 | 7 | 30 | 17 | 13 |
| Llanquihue..... | 15 | 7 | 8 | 46 | 25 | 21 |
| Chiloé | 6 | 3 | 3 | 52 | 27 | 25 |
| Aisén | 3 | 2 | 1 | 3 | 2 | 1 |
| Magallanes..... | 12 | 6 | 6 | 2 | 1 | 1 |

La asistencia a la instrucción secundaria dió para la Provincia de Santiago 51.486 de un total de 118.289 personas que estaban concurrendo a los establecimientos de educación secundaria del país, lo que indica que de cada 1.000 asistentes, la Provincia de Santiago tenía 435, que fue el mayor coeficiente registrado. Estas proporciones, fueron para Valparaíso de 119 por 1.000, Concepción (63 por 1.000) y (Cautín 41 por 1.000). La asistencia de hombres y mujeres a la instrucción secundaria colocó a las 25 Provincias en la siguiente proporción:

| Provincias | ASISTENCIA ESCOLAR A INSTRUCCION SECUNDARIA (DE CADA 1.000 ASISTENTES A SECUNDARIA) | | |
|----------------------------|---|------------|------------|
| | Total | Hombres | Mujeres |
| REPUBLICA | 1.000 | 492 | 508 |
| Tarapacá | 19 | 9 | 10 |
| Antofagasta | 27 | 13 | 14 |
| Atacama | 10 | 4 | 6 |
| Coquimbo | 34 | 15 | 19 |
| Aconcagua | 20 | 10 | 10 |
| Valparaíso | 119 | 58 | 61 |
| Santiago | 435 | 220 | 215 |
| O'Higgins | 22 | 12 | 10 |
| Colchagua | 13 | 7 | 6 |
| Curicó | 13 | 6 | 7 |
| Talca | 22 | 9 | 13 |
| Maule | 10 | 4 | 6 |
| Linares | 16 | 8 | 8 |
| Ñuble | 25 | 11 | 14 |
| Concepción | 63 | 29 | 34 |
| Arauco | 4 | 2 | 2 |
| Bío-Bío | 14 | 7 | 7 |
| Malleco | 20 | 10 | 10 |
| Cautín | 41 | 20 | 21 |
| Valdivia | 22 | 11 | 11 |
| Osorno | 17 | 9 | 8 |
| Llanquihue | 12 | 6 | 6 |
| Chiloé | 10 | 5 | 5 |
| Aisén | 1 | 1 | — |
| Magallanes | 11 | 6 | 5 |

Como se ve, suministraron los mínimos de asistencia a instrucción secundaria las Provincias de Arauco, (4 por 1.000) y Aisén, que solo dió el 1 por 1.000 de los concurrentes a esta clase de enseñanza en el país.

La asistencia a la instrucción universitaria fue en el país en 1952, de acuerdo con las declaraciones de los empadronados, de 16.372 personas, de las que había en la Provincia de Santiago 12.169, en la de Valparaíso 1.716 y en la de Concepción 1.659. Significan estas cifras que de cada 1.000 asistentes universitarios la Provincia de Santiago tenía 743, la de Valparaíso 105 y la de Concepción 101. Por sexos, 466 eran hombres y 277 mujeres en Santiago; 65 hombres y 40 mujeres integraban el coeficiente de Valparaíso y en Concepción éste se discriminaba en 54 hombres y 47 mujeres. Como el Censo fue de hecho, declararon estar concurriendo a esta clase de instrucción 828 universitarios que se encontraban el día del empadronamiento en el resto de las Provincias. En el total general, los coeficientes indican que de cada 1.000 universitarios asistentes a instrucción en el país 614 eran hombres y 386 mujeres.

La asistencia a la instrucción especial que incluye diferentes establecimientos de enseñanza técnica, enumerados en otro lugar de este tomo, era en la fecha del Censo de 58.907 personas, de las cuales 28.752 eran hombres y 30.155 mujeres, lo que en otros términos quiere decir que de cada 1.000 asistentes a esta enseñanza 488 eran hombres y 512 mujeres. La relación por Provincias de esta proporción puede verse en la tabla siguiente:

| Provincias | ASISTENCIA ESCOLAR A INSTRUCCION ESPECIAL (DE CADA 1.000 ASISTENTES A ESTA ENSEÑANZA) | | |
|----------------------------|---|------------|------------|
| | Total | Hombres | Mujeres |
| REPUBLICA | 1.000 | 488 | 512 |
| Tarapacá | 36 | 17 | 19 |
| Antofagasta | 58 | 27 | 31 |
| Atacama | 24 | 16 | 8 |
| Coquimbo | 49 | 24 | 25 |
| Aconcagua | 19 | 10 | 9 |
| Valparaíso | 126 | 56 | 70 |
| Santiago | 387 | 175 | 212 |
| O'Higgins | 21 | 10 | 11 |
| Colchagua | 8 | 3 | 5 |
| Curicó | 9 | 5 | 4 |
| Talca | 21 | 10 | 11 |
| Maule | 5 | 3 | 2 |
| Linares | 7 | 2 | 5 |
| Ñuble | 28 | 17 | 11 |
| Concepción | 83 | 54 | 29 |
| Arauco | 5 | 3 | 2 |
| Bío-Bío | 9 | 5 | 4 |
| Malleco | 15 | 9 | 6 |
| Cautín | 31 | 15 | 16 |
| Valdivia | 19 | 10 | 9 |
| Osorno | 7 | 4 | 3 |
| Llanquihue | 9 | 5 | 4 |
| Chiloé | 8 | 2 | 6 |
| Aisén | 1 | — | 1 |
| Magallanes | 15 | 6 | 9 |

La proporción del número de asistentes a los establecimientos de enseñanza con relación al total de habitantes de 6 años y más en cada Provincia, reveló que la Provincia de Chiloé presenta la mayor porción de sus habitantes de 6 años y más en asistencia escolar, pues de 84.545 mantenía a 19.702 en esta condición, lo que denota que de cada 1.000 de su población de 6 años y más 233 concurrían a recibir enseñanza. Las Provincias de Tarapacá y Atacama mostraron también una absorción alta de sus habitantes de 6 años y más, por los establecimientos educativos, ya que cada uno de ellos contaba con 221 asistentes por cada 1.000 personas

de su población en estas edades. Valparaíso, Cautín, Coquimbo, Aconcagua, Concepción, Santiago, Antofagasta y Llanquihue se situaban asimismo en cuanto al total de su población de 6 años y más por sobre el coeficiente nacional, que como se ha dicho anteriormente fue de 200 asistentes por cada 1.000 personas del país de las mencionadas edades. La tabla que expresa estas proporciones se inserta en seguida:

| Provincias | DE CADA 1.000 HABITANES DE 6 AÑOS Y MAS DE LA PROVINCIA | | |
|----------------------------|--|------------|------------|
| | Total | Asisten | No Asisten |
| REPUBLICA | 1.000 | 200 | 800 |
| Tarapacá | 1.000 | 221 | 779 |
| Antofagasta | 1.000 | 206 | 794 |
| Atacama | 1.000 | 221 | 779 |
| Coquimbo | 1.000 | 213 | 787 |
| Aconcagua | 1.000 | 211 | 789 |
| Valparaíso | 1.000 | 216 | 784 |
| Santiago | 1.000 | 209 | 791 |
| O'Higgins | 1.000 | 190 | 810 |
| Colchagua | 1.000 | 159 | 841 |
| Curicó | 1.000 | 172 | 828 |
| Talca | 1.000 | 165 | 835 |
| Maule | 1.000 | 172 | 828 |
| Linares | 1.000 | 165 | 835 |
| Ñuble | 1.000 | 179 | 821 |
| Concepción | 1.000 | 210 | 790 |
| Arauco | 1.000 | 170 | 830 |
| Bío-Bío | 1.000 | 171 | 829 |
| Malleco | 1.000 | 179 | 821 |
| Cautín | 1.000 | 215 | 785 |
| Valdivia | 1.000 | 182 | 818 |
| Osorno | 1.000 | 182 | 818 |
| Llanquihue | 1.000 | 201 | 799 |
| Chiloé | 1.000 | 233 | 767 |
| Aisén | 1.000 | 145 | 855 |
| Magallanes | 1.000 | 187 | 813 |

Se desprende de la tabla precedente que el menor número de asistentes escolares, de acuerdo con los habitantes de 6 años y más de su población corresponde a las Provincias de Aisén, Colchagua, Talca, Linares, Arauco, Bío-Bío, Curicó, Maule, Ñuble, Malleco, Valdivia, Osorno y Magallanes, las cuales se colocan por debajo del coeficiente nacional de asistencia a los establecimientos educativos.

Según sexo, la asistencia escolar en las Provincias, da las siguientes proporciones en comparación con su población de 6 años y más:

| PROVINCIAS | TOTAL | DE CADA 1.000 HOMBRES DE 6 AÑOS Y MAS DE LA PROVINCIA | | TOTAL | DE CADA 1.000 MUJERES DE 6 AÑOS Y MAS DE LA PROVINCIA | |
|------------------------|--------------|---|------------|--------------|---|------------|
| | | Asisten | No Asisten | | Asisten | No Asisten |
| REPUBLICA | 1.000 | 209 | 791 | 1.000 | 192 | 808 |
| Tarapacá..... | 1.000 | 209 | 791 | 1.000 | 234 | 766 |
| Antofagasta..... | 1.000 | 192 | 808 | 1.000 | 224 | 776 |
| Atacama..... | 1.000 | 221 | 779 | 1.000 | 221 | 779 |
| Coquimbo..... | 1.000 | 221 | 779 | 1.000 | 206 | 794 |
| Aconcagua..... | 1.000 | 212 | 788 | 1.000 | 211 | 789 |
| Valparaíso..... | 1.000 | 225 | 775 | 1.000 | 202 | 798 |
| Santiago..... | 1.000 | 227 | 773 | 1.000 | 194 | 806 |
| O'Higgins..... | 1.000 | 189 | 811 | 1.000 | 190 | 810 |
| Colchagua..... | 1.000 | 162 | 838 | 1.000 | 157 | 843 |
| Curicó..... | 1.000 | 174 | 826 | 1.000 | 170 | 830 |
| Talca..... | 1.000 | 165 | 835 | 1.000 | 167 | 833 |
| Maule..... | 1.000 | 181 | 819 | 1.000 | 164 | 836 |
| Linares..... | 1.000 | 167 | 833 | 1.000 | 163 | 837 |
| Ñuble..... | 1.000 | 187 | 813 | 1.000 | 171 | 829 |
| Concepción..... | 1.000 | 221 | 779 | 1.000 | 199 | 801 |
| Arauco..... | 1.000 | 176 | 824 | 1.000 | 164 | 836 |
| Bío-Bío..... | 1.000 | 178 | 822 | 1.000 | 163 | 837 |
| Malleco..... | 1.000 | 186 | 814 | 1.000 | 172 | 828 |
| Cautín..... | 1.000 | 231 | 769 | 1.000 | 200 | 800 |
| Valdivia..... | 1.000 | 186 | 814 | 1.000 | 178 | 822 |
| Osorno..... | 1.000 | 191 | 809 | 1.000 | 172 | 828 |
| Llanquihue..... | 1.000 | 212 | 788 | 1.000 | 190 | 810 |
| Chiloé..... | 1.000 | 270 | 730 | 1.000 | 204 | 796 |
| Aisén..... | 1.000 | 141 | 859 | 1.000 | 150 | 850 |
| Magallanes..... | 1.000 | 166 | 834 | 1.000 | 212 | 788 |

En cuanto a las diferentes clases de instrucción la asistencia escolar demostró que de los 998.006 asistentes, 804.438 lo hacían a la escuela primaria, 118.289 a la secundaria, 16.372 a la universitaria y 58.907 a la especial. Revelan estas cifras que de cada 1.000 asistentes a los planteles de enseñanza de la República, 806 correspondían a la primaria, 119 a secundaria, 16 a la universitaria y 59 a especial. Por sexo, esta relación fue la siguiente: de cada 1.000 hombres de asistencia escolar, 809 eran de primaria, 114 de secundaria, 20 de universitaria y 57 de especial, y entre las mujeres estas proporciones fueron de 802 para primaria, 123 secundaria, 13 universitaria y 62 especial por cada 1.000 de ellas que estaban recibiendo instrucción.

En las Provincias, la distribución de los asistentes en las diferentes clases de instrucción dió los coeficientes que se indican a continuación, tanto para el total de la Provincia como para el de hombres y mujeres:

| PROVINCIAS | Total | ASISTENCIA ESCOLAR (DE 1.000 ASISTENTES DE CADA SEXO) | | | |
|--------------------------|--------------|---|------------|----------------------|------------|
| | | Primaria | Secundaria | Universitaria (1) | Especial |
| Tarapacá | 1.000 | 772 | 117 | 1 | 110 |
| Hombres..... | 1.000 | 790 | 107 | 1 | 102 |
| Mujeres..... | 1.000 | 755 | 126 | 1 | 118 |
| Antofagasta | 1.000 | 792 | 100 | 2 | 106 |
| Hombres..... | 1.000 | 801 | 100 | 2 | 97 |
| Mujeres..... | 1.000 | 784 | 100 | 1 | 115 |
| Atacama | 1.000 | 824 | 80 | 1 | 95 |
| Hombres..... | 1.000 | 806 | 64 | 2 | 123 |
| Mujeres..... | 1.000 | 844 | 93 | — | 63 |
| Coquimbo | 1.000 | 849 | 87 | 1 | 63 |
| Hombres..... | 1.000 | 863 | 76 | 1 | 60 |
| Mujeres..... | 1.000 | 835 | 98 | 1 | 65 |
| Aconcagua | 1.000 | 845 | 103 | 3 | 49 |
| Hombres..... | 1.000 | 843 | 105 | 3 | 49 |
| Mujeres..... | 1.000 | 848 | 100 | 2 | 50 |
| Valparaíso | 1.000 | 748 | 152 | 19 | 81 |
| Hombres..... | 1.000 | 754 | 151 | 23 | 72 |
| Mujeres..... | 1.000 | 743 | 154 | 14 | 89 |

(Continúa)

(1) Debido a que el Censo fué de hecho, se registraron 828 universitarios que se encontraban el día del empadronamiento en provincias donde no existe esta clase de instrucción.

(Conclusión)

| PROVINCIAS | TOTAL | ASISTENCIA ESCOLAR (DE 1.000 ASISTENTES DE CADA SEXO) | | | |
|-------------------------|--------------|---|------------|---------------|------------|
| | | Primaria | Secundaria | Universitaria | Especial |
| Santiago | 1.000 | 723 | 165 | 39 | 73 |
| Hombres..... | 1.000 | 721 | 165 | 48 | 66 |
| Mujeres..... | 1.000 | 726 | 165 | 29 | 86 |
| O'Higgins | 1.000 | 889 | 73 | 3 | 35 |
| Hombres..... | 1.000 | 890 | 76 | 3 | 31 |
| Mujeres..... | 1.000 | 888 | 70 | 3 | 39 |
| Colchagua | 1.000 | 890 | 83 | 2 | 25 |
| Hombres..... | 1.000 | 896 | 82 | 3 | 19 |
| Mujeres..... | 1.000 | 883 | 85 | 1 | 31 |
| Curicó | 1.000 | 840 | 118 | 2 | 40 |
| Hombres..... | 1.000 | 842 | 107 | 3 | 48 |
| Mujeres..... | 1.000 | 838 | 129 | 2 | 31 |
| Talca | 1.000 | 839 | 107 | 2 | 52 |
| Hombres..... | 1.000 | 858 | 91 | 3 | 48 |
| Mujeres..... | 1.000 | 819 | 123 | 1 | 57 |
| Maule | 1.000 | 853 | 116 | 1 | 30 |
| Hombres..... | 1.000 | 867 | 100 | 1 | 32 |
| Mujeres..... | 1.000 | 837 | 133 | 2 | 28 |
| Linares | 1.000 | 882 | 96 | 2 | 20 |
| Hombres..... | 1.000 | 895 | 92 | 3 | 10 |
| Mujeres..... | 1.000 | 869 | 99 | 1 | 31 |
| Nuble | 1.000 | 874 | 78 | 4 | 44 |
| Hombres..... | 1.000 | 881 | 67 | 2 | 50 |
| Mujeres..... | 1.000 | 867 | 89 | 7 | 37 |
| Concepción | 1.000 | 804 | 105 | 23 | 68 |
| Hombres..... | 1.000 | 797 | 91 | 24 | 88 |
| Mujeres..... | 1.000 | 812 | 120 | 22 | 46 |
| Arauco | 1.000 | 927 | 43 | 1 | 29 |
| Hombres..... | 1.000 | 921 | 41 | 1 | 37 |
| Mujeres..... | 1.000 | 934 | 46 | — | 20 |
| Bío-Bío | 1.000 | 886 | 86 | 1 | 27 |
| Hombres..... | 1.000 | 889 | 79 | 1 | 31 |
| Mujeres..... | 1.000 | 885 | 92 | — | 23 |
| Malleco | 1.000 | 863 | 99 | 1 | 37 |
| Hombres..... | 1.000 | 865 | 93 | 1 | 41 |
| Mujeres..... | 1.000 | 862 | 104 | 1 | 33 |
| Cautín | 1.000 | 899 | 74 | — | 27 |
| Hombres..... | 1.000 | 904 | 70 | — | 26 |
| Mujeres..... | 1.000 | 893 | 78 | — | 29 |
| Valdivia | 1.000 | 892 | 74 | 1 | 33 |
| Hombres..... | 1.000 | 898 | 69 | 2 | 31 |
| Mujeres..... | 1.000 | 887 | 79 | — | 34 |
| Osorno | 1.000 | 870 | 107 | 1 | 22 |
| Hombres..... | 1.000 | 874 | 104 | 1 | 21 |
| Mujeres..... | 1.000 | 866 | 110 | 1 | 23 |
| Llanquihue | 1.000 | 912 | 63 | 1 | 24 |
| Hombres..... | 1.000 | 914 | 62 | — | 24 |
| Mujeres..... | 1.000 | 911 | 63 | 1 | 25 |
| Chiloé | 1.000 | 918 | 58 | — | 24 |
| Hombres..... | 1.000 | 930 | 57 | — | 13 |
| Mujeres..... | 1.000 | 905 | 60 | — | 35 |
| Aisén | 1.000 | 936 | 48 | — | 16 |
| Hombres..... | 1.000 | 933 | 48 | 1 | 18 |
| Mujeres..... | 1.000 | 938 | 48 | — | 14 |
| Magallanes | 1.000 | 750 | 147 | 2 | 101 |
| Hombres..... | 1.000 | 760 | 160 | 2 | 78 |
| Mujeres..... | 1.000 | 743 | 134 | 1 | 122 |

La asistencia a la escuela primaria, según áreas de empadronamiento demostró que del total de 804.438 personas que estaban recibiendo instrucción en el país 513.546 lo hacían a las escuelas urbanas y 290.892 a las escuelas rurales, y que de esas personas pertenecían a las escuelas urbanas 254.832 hombres y 258.714 mujeres, mientras que en las rurales se hallaron 157.079 hombres y 133.813 mujeres. En números relativos, estas cifras indican que de cada 1.000 asistentes a la instrucción primaria, el

país tenía 638 en las escuelas urbanas y 362 en las rurales. De cada 1.000 asistentes de la población masculina contaba con 619 en las escuelas urbanas y 318 en las rurales, y de cada 1.000 mujeres que recibían instrucción había 659 en las escuelas urbanas y 341 en las rurales. En las Provincias la asistencia a las escuelas urbanas y rurales señaló las siguientes proporciones:

| PROVINCIAS | TOTAL | INSTRUCCION PRIMARIA (DE CADA 1.000 ASISTENTES DE LA PROVINCIA) | |
|-------------------|-------|--|------------|
| | | AREA URBANA | AREA RURAL |
| Tarapacá | 1.000 | 617 | 383 |
| Antofagasta | 1.000 | 937 | 63 |
| Atacama | 1.000 | 600 | 400 |
| Coquimbo | 1.000 | 439 | 561 |
| Aconcagua | 1.000 | 421 | 579 |
| Valparaíso | 1.000 | 858 | 142 |
| Santiago | 1.000 | 860 | 140 |
| O'Higgins | 1.000 | 436 | 564 |
| Colchagua | 1.000 | 340 | 660 |
| Curicó | 1.000 | 471 | 529 |
| Talca | 1.000 | 543 | 457 |
| Maule | 1.000 | 503 | 497 |
| Linares | 1.000 | 400 | 600 |
| Nuble | 1.000 | 465 | 535 |
| Concepción | 1.000 | 811 | 189 |
| Arauco | 1.000 | 354 | 646 |
| Bío-Bío | 1.000 | 467 | 533 |
| Malleco | 1.000 | 556 | 444 |
| Cautín | 1.000 | 377 | 623 |
| Valdivia | 1.000 | 443 | 557 |
| Osorno | 1.000 | 454 | 546 |
| Llanquihue | 1.000 | 367 | 633 |
| Chiloé | 1.000 | 160 | 840 |
| Aisén | 1.000 | 678 | 322 |
| Magallanes | 1.000 | 925 | 75 |

La asistencia escolar de la población masculina y femenina de 6 años y más de las Provincias, indicó las siguientes proporciones en las escuelas de las áreas urbanas y de las rurales:

| PROVINCIAS | TOTAL | INSTRUCCION PRIMARIA (DE 1.000 ASISTENTES DE CADA SEXO) | | | | |
|-------------------|-------|--|------------|-------|-------------|------------|
| | | Hombres | | TOTAL | Mujeres | |
| | | Area Urbana | Area Rural | | Area Urbana | Area Rural |
| Tarapacá | 1.000 | 609 | 391 | 1.000 | 624 | 376 |
| Antofagasta | 1.000 | 938 | 62 | 1.000 | 937 | 63 |
| Atacama | 1.000 | 588 | 412 | 1.000 | 612 | 388 |
| Coquimbo | 1.000 | 425 | 575 | 1.000 | 454 | 546 |
| Aconcagua | 1.000 | 408 | 592 | 1.000 | 434 | 566 |
| Valparaíso | 1.000 | 851 | 149 | 1.000 | 866 | 134 |
| Santiago | 1.000 | 851 | 149 | 1.000 | 870 | 130 |
| O'Higgins | 1.000 | 424 | 576 | 1.000 | 449 | 551 |
| Colchagua | 1.000 | 327 | 673 | 1.000 | 354 | 646 |
| Curicó | 1.000 | 450 | 550 | 1.000 | 493 | 507 |
| Talca | 1.000 | 520 | 480 | 1.000 | 567 | 433 |
| Maule | 1.000 | 470 | 530 | 1.000 | 538 | 462 |
| Linares | 1.000 | 373 | 627 | 1.000 | 429 | 571 |
| Nuble | 1.000 | 435 | 565 | 1.000 | 497 | 503 |
| Concepción | 1.000 | 800 | 200 | 1.000 | 824 | 176 |
| Arauco | 1.000 | 319 | 681 | 1.000 | 397 | 603 |
| Bío-Bío | 1.000 | 447 | 553 | 1.000 | 439 | 511 |
| Malleco | 1.000 | 514 | 486 | 1.000 | 601 | 399 |
| Cautín | 1.000 | 347 | 653 | 1.000 | 410 | 590 |
| Valdivia | 1.000 | 418 | 582 | 1.000 | 471 | 529 |
| Osorno | 1.000 | 427 | 573 | 1.000 | 486 | 514 |
| Llanquihue | 1.000 | 343 | 657 | 1.000 | 394 | 606 |
| Chiloé | 1.000 | 148 | 852 | 1.000 | 173 | 827 |
| Aisén | 1.000 | 664 | 336 | 1.000 | 692 | 308 |
| Magallanes | 1.000 | 917 | 83 | 1.000 | 934 | 66 |

NIVEL EDUCACIONAL POR SEXO Y EDAD

Cuadro N.º 14

NIVEL EDUCACIONAL (CLASE DE INSTRUCCION) DE LA POBLACION DEL PAIS POR GRUPOS DE EDADES Y SEXO

(Personas de 6 y más años)

| GRUPOS DE EDADES | CON INSTRUCCION | | | | | |
|-------------------------------|------------------|------------------|----------------|---------------|----------------|---------------|
| | Total | Primaria | Secundaria | Universitaria | Especial | Ignorada |
| Todos los grupos | 3 732 787 | 2 776 059 | 665 657 | 79 246 | 121 074 | 90 751 |
| 6..... | 19 432 | 18 648 | — | — | 23 | 761 |
| 7 - 9 | 222 684 | 220 796 | — | — | 84 | 1 804 |
| 10 - 14 | 530 727 | 471 551 | 49 649 | — | 5 804 | 3 723 |
| 15 - 19 | 489 662 | 345 027 | 104 839 | 5 362 | 26 966 | 7 468 |
| 20 - 24 | 491 982 | 343 239 | 100 133 | 14 816 | 22 980 | 10 814 |
| 25 - 29 | 374 878 | 258 475 | 81 600 | 10 900 | 14 759 | 9 144 |
| 30 - 34 | 315 934 | 218 577 | 69 595 | 9 666 | 9 793 | 8 303 |
| 35 - 39 | 306 711 | 212 787 | 66 326 | 9 700 | 9 347 | 8 551 |
| 40 - 44 | 253 137 | 175 665 | 53 332 | 7 801 | 8 563 | 7 776 |
| 45 - 49 | 199 512 | 137 550 | 41 951 | 6 265 | 7 029 | 6 717 |
| 50 - 54 | 171 558 | 119 240 | 34 424 | 5 597 | 5 970 | 6 327 |
| 55 - 59 | 115 205 | 81 266 | 22 095 | 3 396 | 3 800 | 4 648 |
| 60 - 64 | 95 654 | 68 948 | 17 071 | 2 375 | 2 662 | 4 598 |
| 65 y más años..... | 140 198 | 101 610 | 23 961 | 3 228 | 3 088 | 8 311 |
| Ignorados | 5 513 | 2 680 | 681 | 140 | 206 | 1 806 |
| HOMBRES | | | | | | |
| Todos los grupos | 1 845 489 | 1 362 798 | 313 104 | 52 822 | 70 663 | 46 10 |
| 6..... | 9 513 | 9 122 | — | — | 11 | 380 |
| 7 - 9 | 109 629 | 108 738 | — | — | 44 | 847 |
| 10 - 14 | 265 201 | 235 486 | 24 786 | — | 3 187 | 1 742 |
| 15 - 19 | 237 576 | 167 305 | 49 480 | 2 950 | 14 403 | 3 438 |
| 20 - 24 | 235 872 | 163 135 | 46 531 | 8 652 | 12 441 | 5 113 |
| 25 - 29 | 180 142 | 123 977 | 36 592 | 6 894 | 8 167 | 4 512 |
| 30 - 34 | 156 495 | 108 010 | 32 075 | 6 282 | 5 868 | 4 260 |
| 35 - 39 | 149 122 | 102 545 | 29 974 | 6 534 | 5 730 | 4 339 |
| 40 - 44 | 132 597 | 90 555 | 26 385 | 5 569 | 5 781 | 4 307 |
| 45 - 49 | 101 424 | 68 218 | 20 370 | 4 509 | 4 695 | 3 632 |
| 50 - 54 | 89 400 | 60 440 | 17 128 | 4 251 | 4 081 | 3 500 |
| 55 - 59 | 59 759 | 41 002 | 11 046 | 2 641 | 2 547 | 2 523 |
| 60 - 64 | 48 421 | 34 286 | 8 150 | 1 866 | 1 677 | 2 442 |
| 65 y más años..... | 67 180 | 48 514 | 10 261 | 2 592 | 1 881 | 3 932 |
| Ignorados | 3 158 | 1 465 | 326 | 82 | 150 | 1 135 |
| MUJERES | | | | | | |
| Todos los grupos | 1 887 298 | 1 413 261 | 352 553 | 26 424 | 50 411 | 44 649 |
| 6..... | 9 919 | 9 526 | — | — | 12 | 381 |
| 7 - 9 | 113 055 | 112 058 | — | — | 40 | 957 |
| 10 - 14 | 265 526 | 236 065 | 24 863 | — | 2 617 | 1 981 |
| 15 - 19 | 252 086 | 177 722 | 55 359 | 2 412 | 12 563 | 4 030 |
| 20 - 24 | 256 110 | 180 104 | 53 602 | 6 164 | 10 539 | 5 701 |
| 25 - 29 | 194 736 | 134 498 | 45 008 | 4 006 | 6 592 | 4 632 |
| 30 - 34 | 159 439 | 110 567 | 37 520 | 3 384 | 3 925 | 4 043 |
| 35 - 39 | 157 589 | 110 242 | 36 352 | 3 166 | 3 617 | 4 212 |
| 40 - 44 | 120 540 | 85 110 | 26 947 | 2 232 | 2 782 | 3 469 |
| 45 - 49 | 98 088 | 69 332 | 21 581 | 1 756 | 2 334 | 3 085 |
| 50 - 54 | 82 158 | 58 800 | 17 296 | 1 346 | 1 889 | 2 827 |
| 55 - 59 | 55 446 | 40 264 | 11 049 | 755 | 1 253 | 2 125 |
| 60 - 64 | 47 233 | 34 662 | 8 921 | 509 | 985 | 2 156 |
| 65 y más años..... | 73 018 | 53 096 | 13 700 | 636 | 1 207 | 4 379 |
| Ignorados | 2 355 | 1 215 | 355 | 58 | 56 | 671 |

En el Cuadro N.º 14 se reúne la información allegada por el Censo de 1952 sobre el grado de instrucción de las personas de 6 años y más que fueron empadronadas como alfabetas dentro de la población total del país. Los datos se refieren a quienes habían aprobado por lo menos un año en la instrucción primaria, secundaria, universitaria o especial. El Cuadro se presenta, además, por grupos de edades y sexo.

Los índices de la distribución de la población de 6 años y más de la República, 4.987.964 habitantes, según la clase de instrucción de los alfabetos y la discriminación de los analfabetos adultos y en edad escolar, fueron los siguientes para 1952:

| Con y sin instrucción | Habitantes | % |
|---|------------------|--------------|
| TOTAL | 4.987.964 | 100,0 |
| Con instrucción | 3.732.787 | 74,8 |
| Primaria | 2.776.059 | 55,7 |
| Secundaria | 665.657 | 13,3 |
| Universitaria | 79.246 | 1,6 |
| Especial | 121.074 | 2,4 |
| Ignorada | 90.751 | 1,8 |
| Sin instrucción | 1.209.535 | 24,2 |
| Analfabetos de 15 años y más | 728.360 | 14,6 |
| Analfabetos de 6 a 14 años | 479.411 | 9,6 |
| Analfabetos de edad ignorada | 1.764 | — |
| Personas de alfabetismo ignorado | 45.642 | 1,0 |

Las personas de 6 años y más del país, hombres y mujeres, que poseían instrucción, 3.732.787, presentaron los siguientes índices de su nivel educacional, según la clase de instrucción que habían recibido:

| Clase de instrucción | % SOBRE EL TOTAL CON INSTRUCCION | | |
|-------------------------|----------------------------------|-------------|-------------|
| | Total | Hombres | Mujeres |
| TOTAL | 100,0 | 49,4 | 50,6 |
| Primaria | 74,4 | 36,5 | 37,9 |
| Secundaria | 17,8 | 8,4 | 9,4 |
| Universitaria | 2,1 | 1,4 | 0,7 |
| Especial | 3,3 | 1,9 | 1,4 |
| Ignorada | 2,4 | 1,2 | 1,2 |

La distribución de esta población masculina y femenina, según el atributo de edad, demostró que entre los 10 y los 29 años se hallaba el grupo mayor de personas que habían recibido instrucción, el 50,5% de los cuales el 24,6% hombres y el 25,9% mujeres. El 49,5% restante se distribuía en las edades de 6 a 9 años y en las de 30 años en adelante. La tabla que indica esta relación es la siguiente:

| Grupos de edad | % SOBRE EL TOTAL CON INSTRUCCION | | |
|------------------------|----------------------------------|-------------|-------------|
| | Total | Hombres | Mujeres |
| TOTAL | 100,0 | 49,4 | 50,6 |
| 6 años | 0,5 | 0,2 | 0,3 |
| 7 — 9 | 6,0 | 2,9 | 3,1 |
| 10 — 14 | 14,2 | 7,1 | 7,1 |
| 15 — 19 | 13,1 | 6,4 | 6,7 |
| 20 — 24 | 13,2 | 6,3 | 6,9 |
| 25 — 29 | 10,0 | 4,8 | 5,2 |
| 30 — 34 | 8,5 | 4,2 | 4,3 |
| 35 — 39 | 8,2 | 4,0 | 4,2 |
| 40 — 44 | 6,8 | 3,6 | 3,2 |
| 45 — 49 | 5,3 | 2,7 | 2,6 |
| 50 — 54 | 4,6 | 2,4 | 2,2 |
| 55 — 59 | 3,1 | 1,6 | 1,5 |
| 60 — 64 | 2,6 | 1,3 | 1,3 |
| 65 y más | 3,8 | 1,8 | 2,0 |
| Ignorada | 0,1 | 0,1 | — |

En la tabla siguiente pueden observarse las variaciones que se presentan en los grupos de edad de quienes tenían en 1952 por lo menos un año cumplido en la instrucción primaria, secundaria, universitaria y especial.

| Edad | % SOBRE EL TOTAL CON INSTRUCCION PRIMARIA | | |
|------------------------|---|-------------|-------------|
| | Total | Hombres | Mujeres |
| TOTAL | 100,0 | 49,1 | 50,9 |
| 6 años | 0,7 | 0,3 | 0,4 |
| 7 — 9 | 8,0 | 3,9 | 4,1 |
| 10 — 14 | 17,0 | 8,4 | 8,6 |
| 15 — 19 | 12,3 | 6,0 | 6,3 |
| 20 — 24 | 12,3 | 5,8 | 6,5 |
| 25 — 29 | 9,3 | 4,5 | 4,8 |
| 30 — 34 | 7,9 | 3,9 | 4,0 |
| 35 — 39 | 7,7 | 3,7 | 4,0 |
| 40 — 44 | 6,3 | 3,2 | 3,1 |
| 45 — 49 | 5,0 | 2,5 | 2,5 |
| 50 — 54 | 4,3 | 2,2 | 2,1 |
| 55 — 59 | 2,9 | 1,5 | 1,4 |
| 60 — 64 | 2,5 | 1,3 | 1,2 |
| 65 y más | 3,7 | 1,8 | 1,9 |
| Ignorada | 0,1 | 0,1 | — |

(Continúa)

(Continuación)

| Edad | % SOBRE EL TOTAL CON INSTRUCCION SECUNDARIA | | |
|--------------------|---|-------------|-------------|
| | Total | Hombres | Mujeres |
| TOTAL | 100,0 | 47,0 | 53,0 |
| 6 años | — | — | — |
| 7 — 9 | — | — | — |
| 10 — 14 | 7,5 | 3,8 | 3,7 |
| 15 — 19 | 15,6 | 7,3 | 8,3 |
| 20 — 24 | 15,0 | 7,0 | 8,0 |
| 25 — 29 | 12,3 | 5,5 | 6,8 |
| 30 — 34 | 10,5 | 4,8 | 5,7 |
| 35 — 39 | 10,0 | 4,5 | 5,5 |
| 40 — 44 | 8,0 | 4,0 | 4,0 |
| 45 — 49 | 6,3 | 3,1 | 3,2 |
| 50 — 54 | 5,2 | 2,6 | 2,6 |
| 55 — 59 | 3,3 | 1,6 | 1,7 |
| 60 — 64 | 2,6 | 1,3 | 1,3 |
| 65 y más | 3,6 | 1,5 | 2,1 |
| Ignorada | 0,1 | — | 0,1 |

| Edad | % SOBRE EL TOTAL CON INSTRUCCION UNIVERSITARIA | | |
|--------------------|--|-------------|-------------|
| | Total | Hombres | Mujeres |
| TOTAL | 100,0 | 66,7 | 33,3 |
| 6 años | — | — | — |
| 7 — 9 | — | — | — |
| 10 — 14 | — | — | — |
| 15 — 19 | 6,8 | 3,8 | 3,0 |
| 20 — 24 | 18,7 | 10,9 | 7,8 |
| 25 — 29 | 13,8 | 8,7 | 5,1 |
| 30 — 34 | 12,2 | 7,9 | 4,3 |
| 35 — 39 | 12,2 | 8,2 | 4,0 |
| 40 — 44 | 9,8 | 7,0 | 2,8 |
| 45 — 49 | 7,9 | 5,7 | 2,2 |
| 50 — 54 | 7,1 | 5,4 | 1,7 |
| 55 — 59 | 4,3 | 3,3 | 1,0 |
| 60 — 64 | 3,0 | 2,4 | 0,6 |
| 65 y más | 4,1 | 3,3 | 0,8 |
| Ignorada | 0,1 | 0,1 | — |

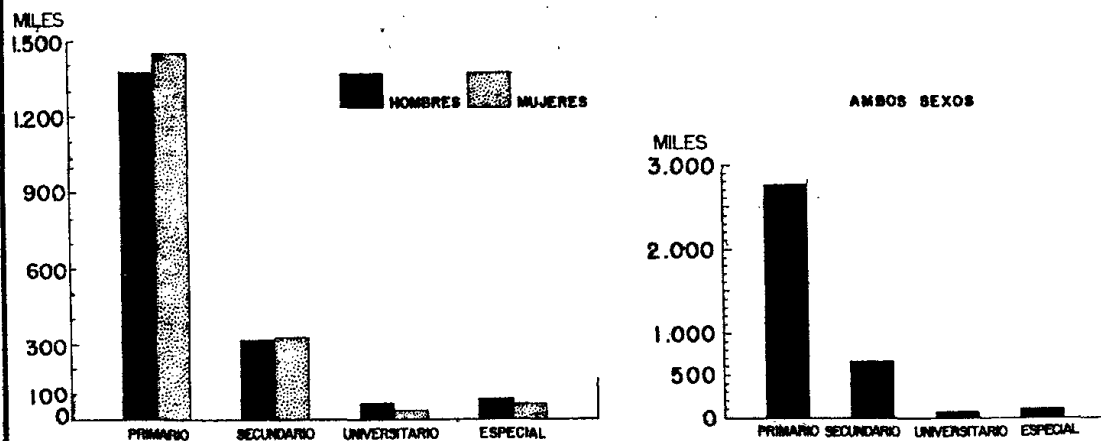
(Continúa)

(Conclusión)

| Edad | % SOBRE EL TOTAL CON INSTRUCCION ESPECIAL | | |
|------------------------|---|-------------|-------------|
| | Total | Hombres | Mujeres |
| TOTAL | 100,0 | 58,4 | 41,6 |
| 6 años | — | — | — |
| 7 — 9 | — | — | — |
| 10 — 14 | 4,8 | 2,6 | 2,2 |
| 15 — 19 | 22,3 | 11,9 | 10,4 |
| 20 — 24 | 19,0 | 10,3 | 8,7 |
| 25 — 29 | 12,2 | 6,8 | 5,4 |
| 30 — 34 | 8,1 | 4,8 | 3,3 |
| 35 — 39 | 7,7 | 4,7 | 3,0 |
| 40 — 44 | 7,1 | 4,8 | 2,3 |
| 45 — 49 | 5,8 | 3,9 | 1,9 |
| 50 — 54 | 5,0 | 3,4 | 1,6 |
| 55 — 59 | 3,1 | 2,1 | 1,0 |
| 60 — 64 | 2,2 | 1,4 | 0,8 |
| 65 y más | 2,6 | 1,6 | 1,0 |
| Ignorada | 0,1 | 0,1 | — |

Como puede observarse, en la primaria los índices mayores van de los 7 a los 39 años, 74,5% en conjunto, de los que 36,2% hombres y 38,3% mujeres; en la secundaria, el grupo mayor está constituido por las perso-

NIVEL EDUCACIONAL DE LA POBLACION DEL PAIS POR SEXO



nas de los 15 a los 39 años 63,4%, de los cuales corresponde el 29,1% a hombres y el 34,3% a mujeres; en la universitaria, el máximo porcentaje lo suministran las edades de los 20 a los 39 años, 56,9%, que se reparten en un 35,7% para los hombres y un 21,2% para las mujeres, y en la especial, las personas entre los 15 y los 29 años constitúan el 53,5% de quienes habían cumplido años de estudios en esta clase de instrucción, siendo de ellas el 29,0% hombres y el 24,5% mujeres.

NIVEL EDUCACIONAL POR PROVINCIAS

Cuadro N.º 15

NIVEL EDUCACIONAL (CLASE DE INSTRUCCION) DE LA POBLACION DEL PAIS POR PROVINCIAS Y SEXO

(Personas de 6 años y más)

| PROVINCIAS Y SEXO | CON INSTRUCCION | | | | | |
|--------------------------|------------------|------------------|----------------|---------------|----------------|---------------|
| | Total | Primaria | Secundaria | Universitaria | Especial | Ignorada |
| REPUBLICA | 3 732 787 | 2 776 059 | 665 657 | 79 246 | 121 074 | 90 751 |
| Hombres..... | 1 845 489 | 1 362 798 | 313 104 | 52 822 | 70 663 | 46 102 |
| Mujeres | 1 887 298 | 1 413 261 | 352 553 | 26 424 | 50 411 | 44 649 |
| Tarapacá | 74 339 | 56 887 | 10 494 | 667 | 5 006 | 1 285 |
| Hombres..... | 40 139 | 30 297 | 5 438 | 476 | 3 167 | 761 |
| Mujeres | 34 200 | 26 590 | 5 056 | 191 | 1 839 | 524 |
| Antofagasta | 134 947 | 102 508 | 20 439 | 1 485 | 7 687 | 2 828 |
| Hombres..... | 73 767 | 55 354 | 11 047 | 1 077 | 4 467 | 1 822 |
| Mujeres | 61 180 | 47 154 | 9 392 | 408 | 3 220 | 1 006 |
| Atacama | 51 551 | 40 384 | 6 560 | 437 | 2 853 | 1 317 |
| Hombres..... | 26 782 | 20 629 | 3 190 | 318 | 1 889 | 756 |
| Mujeres | 24 769 | 19 755 | 3 370 | 119 | 964 | 561 |
| Coquimbo | 147 291 | 118 856 | 16 894 | 1 304 | 6 362 | 3 875 |
| Hombres..... | 71 510 | 57 045 | 7 965 | 963 | 3 478 | 2 059 |
| Mujeres | 75 781 | 61 811 | 8 929 | 341 | 2 884 | 1 816 |
| Aconcagua | 77 573 | 62 577 | 11 443 | 807 | 1 809 | 937 |
| Hombres..... | 39 332 | 31 616 | 5 785 | 556 | 911 | 464 |
| Mujeres | 38 241 | 30 961 | 5 658 | 251 | 898 | 473 |
| Valparaíso | 365 954 | 252 424 | 83 357 | 8 935 | 13 469 | 7 769 |
| Hombres..... | 174 352 | 117 231 | 39 124 | 5 866 | 8 360 | 3 771 |
| Mujeres | 191 602 | 135 193 | 44 233 | 3 069 | 5 109 | 3 998 |
| Santiago | 1 263 666 | 820 108 | 316 635 | 48 510 | 43 602 | 34 811 |
| Hombres..... | 589 091 | 373 342 | 143 058 | 32 330 | 24 274 | 16 087 |
| Mujeres | 674 575 | 446 766 | 173 577 | 16 180 | 19 328 | 18 724 |
| O'Higgins | 125 950 | 103 249 | 16 548 | 1 422 | 2 622 | 2 109 |
| Hombres..... | 63 775 | 51 865 | 8 342 | 969 | 1 459 | 1 140 |
| Mujeres | 62 175 | 51 384 | 8 206 | 453 | 1 163 | 969 |
| Colchagua | 67 263 | 56 312 | 7 574 | 659 | 1 072 | 1 646 |
| Hombres..... | 33 797 | 28 227 | 3 698 | 462 | 582 | 828 |
| Mujeres | 33 466 | 28 085 | 3 876 | 197 | 490 | 818 |
| Curicó | 46 011 | 36 465 | 6 945 | 482 | 916 | 1 203 |
| Hombres..... | 22 988 | 18 093 | 3 357 | 347 | 584 | 607 |
| Mujeres | 23 023 | 18 372 | 3 588 | 135 | 332 | 596 |
| Talca | 91 537 | 71 883 | 12 278 | 1 053 | 3 138 | 3 185 |
| Hombres..... | 45 624 | 35 960 | 5 586 | 736 | 1 613 | 1 729 |
| Mujeres | 45 913 | 35 923 | 6 692 | 317 | 1 525 | 1 456 |
| Maule | 38 733 | 31 614 | 4 745 | 308 | 692 | 1 374 |
| Hombres..... | 18 667 | 15 196 | 2 154 | 216 | 408 | 693 |
| Mujeres | 20 066 | 16 418 | 2 591 | 92 | 284 | 681 |
| Linares | 75 792 | 63 528 | 8 902 | 706 | 1 169 | 1 487 |
| Hombres..... | 38 348 | 32 188 | 4 271 | 503 | 611 | 775 |
| Mujeres | 37 444 | 31 340 | 4 631 | 203 | 558 | 712 |
| Ñuble | 129 494 | 108 015 | 13 729 | 1 186 | 3 558 | 3 006 |
| Hombres..... | 64 040 | 53 590 | 6 147 | 745 | 2 045 | 1 513 |
| Mujeres | 65 454 | 54 425 | 7 582 | 441 | 1 513 | 1 493 |
| Concepción | 257 766 | 197 068 | 39 942 | 5 076 | 10 443 | 5 237 |
| Hombres..... | 129 271 | 96 900 | 19 113 | 2 947 | 7 499 | 2 812 |
| Mujeres | 128 495 | 100 168 | 20 829 | 2 129 | 2 944 | 2 425 |
| Arauco | 34 565 | 30 060 | 2 616 | 240 | 652 | 997 |
| Hombres..... | 18 597 | 16 078 | 1 295 | 159 | 448 | 617 |
| Mujeres | 15 968 | 13 982 | 1 321 | 81 | 204 | 380 |
| Bío-Bío | 69 357 | 57 629 | 7 300 | 642 | 1 367 | 2 419 |
| Hombres..... | 35 729 | 29 655 | 3 525 | 443 | 843 | 1 263 |
| Mujeres | 33 628 | 27 974 | 3 775 | 199 | 524 | 1 156 |
| Malleco | 78 303 | 63 675 | 9 752 | 630 | 2 034 | 2 212 |
| Hombres..... | 40 977 | 33 495 | 4 823 | 406 | 982 | 1 271 |
| Mujeres | 37 326 | 30 180 | 4 929 | 224 | 1 052 | 941 |
| Cautín | 198 385 | 165 093 | 22 477 | 1 543 | 4 137 | 5 135 |
| Hombres..... | 104 291 | 87 437 | 10 738 | 1 020 | 2 301 | 2 795 |
| Mujeres | 94 094 | 77 656 | 11 739 | 523 | 1 836 | 2 340 |
| Valdivia | 130 500 | 106 963 | 15 426 | 1 101 | 2 922 | 4 088 |
| Hombres..... | 70 845 | 58 493 | 7 642 | 796 | 1 598 | 2 316 |
| Mujeres | 59 655 | 48 470 | 7 784 | 305 | 1 324 | 1 772 |

(Continúa)

Cuadro N.º 15 (Conclusión)

| PROVINCIAS Y SEXO | CON INSTRUCCION | | | | | |
|-------------------------|-----------------|----------|------------|---------------|----------|----------|
| | Total | Primaria | Secundaria | Universitaria | Especial | Ignorada |
| Osorno | 73 092 | 59 930 | 10 442 | 636 | 931 | 1 159 |
| Hombres..... | 39 403 | 32 557 | 5 171 | 442 | 611 | 622 |
| Mujeres..... | 33 689 | 27 373 | 5 271 | 186 | 320 | 537 |
| Llanquihue | 81 221 | 69 511 | 8 226 | 507 | 1 822 | 1 155 |
| Hombres..... | 42 758 | 36 393 | 4 325 | 365 | 1 026 | 649 |
| Mujeres..... | 38 463 | 33 118 | 3 901 | 142 | 796 | 506 |
| Chiloé | 60 649 | 54 603 | 3 589 | 208 | 1 103 | 1 145 |
| Hombres..... | 28 165 | 25 200 | 1 825 | 154 | 490 | 496 |
| Mujeres..... | 32 484 | 29 403 | 1 764 | 55 | 613 | 649 |
| Aisén | 15 105 | 13 075 | 1 437 | 181 | 222 | 190 |
| Hombres..... | 8 694 | 7 415 | 857 | 144 | 157 | 121 |
| Mujeres..... | 6 411 | 5 660 | 580 | 37 | 65 | 69 |
| Magallanes | 43 743 | 33 642 | 7 907 | 526 | 1 486 | 182 |
| Hombres..... | 24 547 | 18 542 | 4 628 | 382 | 860 | 135 |
| Mujeres..... | 19 196 | 15 100 | 3 279 | 144 | 626 | 47 |

El nivel educacional de la población masculina y femenina (personas de 6 años y más) se presenta en el Cuadro N.º 15, según su distribución en dividían, según la clase de ésta, en las siguientes proporciones de hombres las 25 Provincias.

Los 3.732.787 habitantes de la República que poseían instrucción se y mujeres:

| Clase de instrucción | Total % | Hombres % | Mujeres % |
|----------------------------|---------|-----------|-----------|
| REPUBLICA | 100 | 49,4 | 50,6 |
| Primaria | 100 | 49,1 | 50,9 |
| Secundaria | 100 | 47,0 | 53,0 |
| Universitaria | 100 | 66,7 | 33,3 |
| Especial | 100 | 58,4 | 41,6 |
| Ignorada | 100 | 50,8 | 49,2 |

La distribución de estos índices en las Provincias demostró que la de Santiago tenía el 33,9% de las personas con instrucción, seguida de la de Valparaíso (9,8%), Concepción (6,9%) y Cautín (5,3%). Estas Provincias presentaron, pues, una concentración del 55,9% de las personas que habían recibido instrucción, distribuyéndose el 44,1% restante en el resto de las Provincias del país.

De acuerdo con la clase de instrucción la Provincia de Santiago tenía el 29,5% de las personas del país que habían recibido instrucción primaria, la de Valparaíso el 9,1%, la de Concepción el 7,1% y la de Cautín el 5,9%. Seguían inmediatamente después las Provincias de Coquimbo (4,3%), Nuble (3,9%), Valdivia (3,9%) Antofagasta (3,7%) y O'Higgins (3,7%). El 28,9% restante se distribuía en las demás Provincias.

La Provincia de Santiago abrigaba al 47,6% de las personas del país que habían recibido instrucción secundaria, la de Valparaíso el 12,5%, la de Concepción el 6,0%, la de Cautín el 3,4% y la de Antofagasta el 3,1%. El 27,4% se repartía en las Provincias restantes.

Para la fecha del Censo residían en la Provincia de Santiago el 61,2% de las personas del país que habían recibido instrucción universitaria, en

la de Valparaíso el 11,3%, en la de Concepción el 6,4% y en la de Cautín el 2,0%. De las demás Provincias, se hallaban cerca de este último índice las de Antofagasta (1,9%), O'Higgins (1,8%) y Coquimbo (1,6%); las otras reunían en conjunto al 13,8% de quienes tenían esta clase de instrucción.

El 36,0% de quienes habían recibido instrucción especial se encontró en la Provincia de Santiago, el 11,1% en la de Valparaíso, el 8,6% en la de Concepción, el 6,3% en la de Antofagasta, el 5,3% en la de Coquimbo y el 4,1% en la de Tarapacá. Señalaron también índices mencionables las Provincias de Cautín (3,4%), Ñuble (2,9%), Talca (2,6%), Valdivia (2,4%); Atacama (2,4%) y O'Higgins (2,2%). En las demás Provincias, en conjunto se hallaba el 15,1% de las personas con instrucción especial.

La proporción, tanto para hombres como para mujeres, según la clase de instrucción arrojó los siguientes índices en el país:

| Clase de instrucción | Total % | Hombres % | Mujeres % |
|----------------------|---------|-----------|-----------|
| TOTAL | 100,0 | 100,0 | 100,0 |
| Primaria | 74,4 | 73,8 | 74,8 |
| Secundaria | 17,8 | 17,0 | 18,7 |
| Universitaria | 2,1 | 2,9 | 1,4 |
| Especial | 3,3 | 3,8 | 2,7 |
| Ignorada | 2,4 | 2,5 | 2,4 |

El nivel educacional en la población de las Provincias arrojó los siguientes índices, según la clase de instrucción recibida por sus habitantes, hombres y mujeres, de 6 años y más:

| PROVINCIAS Y SEXO | % DE PERSONAS CON INSTRUCCION EN LA POBLACION DE LAS PROVINCIAS | | | | | |
|-------------------|---|----------|------------|---------------|----------|----------|
| | Total | Primaria | Secundaria | Universitaria | Especial | Ignorada |
| Tarapacá | 100,0 | 76,6 | 14,1 | 0,9 | 6,7 | 1,7 |
| Hombres | 100,0 | 75,5 | 13,5 | 1,2 | 7,9 | 1,9 |
| Mujeres | 100,0 | 77,7 | 14,8 | 0,6 | 5,4 | 1,5 |
| Antofagasta | 100,0 | 76,0 | 15,1 | 1,1 | 5,7 | 2,1 |
| Hombres | 100,0 | 75,0 | 15,0 | 1,5 | 6,0 | 2,5 |
| Mujeres | 100,0 | 77,1 | 15,3 | 0,7 | 5,3 | 1,6 |
| Atacama | 100,0 | 78,4 | 12,7 | 0,8 | 5,5 | 2,6 |
| Hombres | 100,0 | 77,0 | 11,9 | 1,2 | 7,1 | 2,8 |
| Mujeres | 100,0 | 79,7 | 13,6 | 0,5 | 3,9 | 2,3 |
| Coquimbo | 100,0 | 80,7 | 11,5 | 0,9 | 4,3 | 2,6 |
| Hombres | 100,0 | 79,8 | 11,1 | 1,3 | 4,9 | 2,9 |
| Mujeres | 100,0 | 81,6 | 11,8 | 0,4 | 3,8 | 2,4 |
| Aconcagua | 100,0 | 80,7 | 14,8 | 1,0 | 2,3 | 1,2 |
| Hombres | 100,0 | 80,4 | 14,7 | 1,4 | 2,3 | 1,2 |
| Mujeres | 100,0 | 81,0 | 14,8 | 0,7 | 2,3 | 1,2 |
| Valparaíso | 100,0 | 69,0 | 22,8 | 2,4 | 3,7 | 2,1 |
| Hombres | 100,0 | 67,2 | 22,4 | 3,4 | 4,8 | 2,2 |
| Mujeres | 100,0 | 70,5 | 23,1 | 1,6 | 2,7 | 2,1 |
| Santiago | 100,0 | 64,9 | 25,1 | 3,8 | 3,4 | 2,8 |
| Hombres | 100,0 | 63,4 | 24,3 | 5,5 | 4,1 | 2,7 |
| Mujeres | 100,0 | 66,2 | 25,7 | 2,4 | 2,9 | 2,8 |
| O'Higgins | 100,0 | 82,0 | 13,1 | 1,1 | 2,1 | 1,7 |
| Hombres | 100,0 | 81,3 | 13,1 | 1,5 | 2,3 | 1,8 |
| Mujeres | 100,0 | 82,6 | 13,2 | 0,7 | 1,9 | 1,6 |
| Colchagua | 100,0 | 83,7 | 11,3 | 1,0 | 1,6 | 2,4 |
| Hombres | 100,0 | 83,6 | 10,9 | 1,4 | 1,7 | 2,4 |
| Mujeres | 100,0 | 83,9 | 11,6 | 0,6 | 1,5 | 2,4 |

(Continúa)

(Conclusión)

| PROVINCIAS Y SEXO | % DE PERSONAS CON INSTRUCCION EN LA POBLACION DE LAS PROVINCIAS | | | | | |
|-------------------------|---|----------|------------|---------------|----------|----------|
| | Total | Primaria | Secundaria | Universitaria | Especial | Ignorada |
| Curicó | 100,0 | 79,3 | 15,1 | 1,0 | 2,0 | 2,6 |
| Hombres..... | 100,0 | 78,8 | 14,6 | 1,5 | 2,5 | 2,6 |
| Mujeres..... | 100,0 | 79,8 | 15,6 | 0,6 | 1,4 | 2,6 |
| Talca | 100,0 | 78,6 | 13,4 | 1,1 | 3,4 | 3,5 |
| Hombres..... | 100,0 | 78,9 | 12,2 | 1,6 | 2,5 | 3,8 |
| Mujeres..... | 100,0 | 78,2 | 14,6 | 0,7 | 3,3 | 3,2 |
| Maule | 100,0 | 81,7 | 12,2 | 0,8 | 1,8 | 3,5 |
| Hombres..... | 100,0 | 81,4 | 11,5 | 1,2 | 2,2 | 3,7 |
| Mujeres..... | 100,0 | 81,8 | 12,9 | 0,5 | 1,4 | 3,4 |
| Linares | 100,0 | 83,9 | 11,7 | 0,9 | 1,5 | 2,0 |
| Hombres..... | 100,0 | 83,9 | 11,2 | 1,3 | 1,6 | 2,0 |
| Mujeres..... | 100,0 | 83,7 | 12,4 | 0,5 | 1,5 | 1,9 |
| Nuble | 100,0 | 83,5 | 10,6 | 0,9 | 2,7 | 2,3 |
| Hombres..... | 100,0 | 83,6 | 9,6 | 1,2 | 3,2 | 2,4 |
| Mujeres..... | 100,0 | 83,1 | 11,6 | 0,7 | 2,3 | 2,3 |
| Concepción | 100,0 | 76,5 | 15,5 | 2,0 | 4,0 | 2,0 |
| Hombres..... | 100,0 | 75,0 | 14,7 | 2,3 | 5,8 | 2,2 |
| Mujeres..... | 100,0 | 78,0 | 16,2 | 1,7 | 2,2 | 1,9 |
| Arauco | 100,0 | 87,0 | 7,6 | 0,7 | 1,9 | 2,8 |
| Hombres..... | 100,0 | 86,5 | 7,0 | 0,8 | 2,4 | 3,3 |
| Mujeres..... | 100,0 | 87,6 | 8,3 | 0,5 | 1,3 | 2,3 |
| Bío-Bío | 100,0 | 83,1 | 10,5 | 0,9 | 2,0 | 3,5 |
| Hombres..... | 100,0 | 83,0 | 9,9 | 1,2 | 2,4 | 3,5 |
| Mujeres..... | 100,0 | 83,2 | 11,2 | 0,6 | 1,6 | 3,4 |
| Malleco | 100,0 | 81,3 | 12,5 | 0,8 | 2,6 | 2,8 |
| Hombres..... | 100,0 | 81,7 | 11,8 | 1,0 | 2,4 | 3,1 |
| Mujeres..... | 100,0 | 80,9 | 13,2 | 0,6 | 2,8 | 2,5 |
| Cautín | 100,0 | 83,2 | 11,3 | 0,8 | 2,1 | 2,6 |
| Hombres..... | 100,0 | 83,8 | 10,3 | 1,0 | 2,2 | 2,7 |
| Mujeres..... | 100,0 | 82,5 | 12,5 | 0,6 | 1,9 | 2,5 |
| Valdivia | 100,0 | 82,0 | 11,9 | 0,8 | 2,2 | 3,1 |
| Hombres..... | 100,0 | 82,6 | 10,8 | 1,1 | 2,2 | 3,3 |
| Mujeres..... | 100,0 | 81,2 | 13,1 | 0,5 | 2,2 | 3,0 |
| Osorno | 100,0 | 82,0 | 14,2 | 0,9 | 1,3 | 1,6 |
| Hombres..... | 100,0 | 82,5 | 13,1 | 1,1 | 1,6 | 1,6 |
| Mujeres..... | 100,0 | 81,2 | 15,6 | 0,6 | 1,0 | 1,6 |
| Llanquihue | 100,0 | 85,7 | 10,1 | 0,6 | 2,2 | 1,4 |
| Hombres..... | 100,0 | 85,1 | 10,1 | 0,9 | 2,4 | 1,5 |
| Mujeres..... | 100,0 | 86,1 | 10,1 | 0,4 | 2,1 | 1,3 |
| Chiloé | 100,0 | 90,0 | 5,9 | 0,3 | 1,8 | 1,9 |
| Hombres..... | 100,0 | 89,5 | 6,5 | 0,5 | 1,7 | 1,8 |
| Mujeres..... | 100,0 | 90,5 | 5,4 | 0,2 | 1,9 | 2,0 |
| Aisén | 100,0 | 86,6 | 9,5 | 1,2 | 1,5 | 1,2 |
| Hombres..... | 100,0 | 85,3 | 9,9 | 1,7 | 1,8 | 1,3 |
| Mujeres..... | 100,0 | 88,3 | 9,0 | 0,6 | 1,0 | 1,1 |
| Magallanes | 100,0 | 76,9 | 18,1 | 1,2 | 3,4 | 0,4 |
| Hombres..... | 100,0 | 75,5 | 18,9 | 1,6 | 3,5 | 0,5 |
| Mujeres..... | 100,0 | 78,7 | 17,1 | 0,7 | 3,3 | 0,2 |

RELIGION POR SEXO Y EDAD

Cuadro N.º 16

POBLACION TOTAL DEL PAIS, SEGUN RELIGION, POR GRUPOS DE EDADES Y SEXO

| GRUPOS DE EDADES | Todas las religiones | Católicos | Orto-doxos (1) | Protes-tantes (2) | Judíos (3) | Maho-metanos (4) | Budistas (5) | Teósofos (6) | Sin reli-gión | Religión Ignorada |
|--------------------------|----------------------|-----------|----------------|-------------------|------------|------------------|--------------|--------------|---------------|-------------------|
| TOTAL AMBOS SEXOS | | | | | | | | | | |
| Todos los grupos | 5 932 995 | 5 313 473 | 3 394 | 240 856 | 11 496 | 956 | 286 | 670 | 189 717 | 172 147 |
| 0 a 4..... | 779 139 | 651 802 | 170 | 27 447 | 849 | 71 | 5 | 13 | 30 037 | 68 745 |
| 5 a 9..... | 778 477 | 691 782 | 211 | 30 922 | 966 | 69 | 10 | 15 | 22 295 | 32 707 |
| 10 a 14..... | 650 472 | 596 495 | 140 | 27 830 | 797 | 56 | 4 | 13 | 14 037 | 11 100 |
| 15 a 19..... | 571 883 | 526 619 | 166 | 23 032 | 647 | 55 | 8 | 9 | 14 484 | 6 863 |
| 20 a 24..... | 573 010 | 523 811 | 201 | 21 648 | 731 | 84 | 14 | 15 | 19 227 | 7 279 |
| 25 a 29..... | 446 485 | 405 316 | 261 | 17 068 | 784 | 66 | 10 | 11 | 16 547 | 6 422 |
| 30 a 34..... | 380 011 | 344 158 | 254 | 14 859 | 697 | 52 | 11 | 7 | 14 252 | 5 721 |
| 35 a 39..... | 375 724 | 340 005 | 257 | 15 374 | 826 | 55 | 10 | 24 | 13 925 | 5 248 |
| 40 a 44..... | 322 030 | 290 534 | 287 | 13 980 | 999 | 68 | 23 | 22 | 11 617 | 4 500 |
| 45 a 49..... | 260 773 | 234 451 | 296 | 11 630 | 1 030 | 57 | 35 | 14 | 9 169 | 3 591 |
| 50 a 54..... | 230 568 | 207 482 | 365 | 10 716 | 935 | 64 | 40 | 29 | 7 862 | 3 075 |
| 55 a 59..... | 160 522 | 144 400 | 275 | 7 752 | 732 | 89 | 34 | 13 | 5 159 | 2 068 |
| 60 a 64..... | 146 952 | 132 781 | 204 | 7 197 | 563 | 75 | 34 | 17 | 4 225 | 1 856 |
| 65 a 69..... | 92 797 | 84 096 | 137 | 4 552 | 429 | 42 | 25 | 7 | 2 458 | 1 051 |
| 70 a 74..... | 68 236 | 62 200 | 81 | 3 233 | 271 | 29 | 15 | 4 | 1 582 | 821 |
| 75 a 79..... | 34 865 | 31 874 | 49 | 1 671 | 136 | 9 | 3 | 14 | 726 | 383 |
| 80 a 84..... | 23 082 | 21 290 | 17 | 955 | 47 | 9 | 3 | 7 | 471 | 283 |
| 85 a 89..... | 8 797 | 8 164 | 8 | 336 | 18 | 3 | — | 2 | 160 | 106 |
| 90 a 94..... | 4 666 | 4 326 | 3 | 184 | 3 | 1 | — | — | 90 | 59 |
| 95 a 99..... | 2 049 | 1 885 | 1 | 84 | 2 | — | — | — | 46 | 30 |
| 100 y más años | 1 431 | 1 281 | 1 | 51 | 1 | — | — | 2 | 53 | 42 |
| Edad ignorada | 21 026 | 8 721 | 10 | 335 | 33 | 1 | 2 | 432 | 1 295 | 10 197 |
| HOMBRES | | | | | | | | | | |
| Todos los grupos | 2 912 558 | 2 572 875 | 1 958 | 117 919 | 5 774 | 656 | 228 | 489 | 116 871 | 95 788 |
| 0 a 4..... | 391 717 | 326 664 | 82 | 13 892 | 432 | 31 | — | 5 | 15 517 | 35 094 |
| 5 a 9..... | 391 881 | 348 215 | 111 | 15 284 | 481 | 34 | 5 | 3 | 11 453 | 16 295 |
| 10 a 14..... | 327 460 | 298 826 | 68 | 13 873 | 408 | 38 | 3 | 5 | 7 647 | 6 592 |
| 15 a 19..... | 280 970 | 256 648 | 88 | 10 973 | 309 | 27 | 3 | 5 | 8 701 | 4 216 |
| 20 a 24..... | 274 266 | 246 897 | 105 | 10 320 | 324 | 52 | 10 | 8 | 12 109 | 4 441 |
| 25 a 29..... | 212 215 | 188 726 | 137 | 8 240 | 373 | 35 | 4 | 6 | 10 517 | 4 177 |
| 30 a 34..... | 184 985 | 163 813 | 155 | 7 279 | 321 | 33 | 6 | 2 | 9 607 | 3 769 |
| 35 a 39..... | 178 592 | 157 847 | 145 | 7 457 | 380 | 33 | 8 | 13 | 9 363 | 3 346 |
| 40 a 44..... | 163 224 | 144 214 | 170 | 7 120 | 511 | 53 | 14 | 12 | 8 195 | 2 935 |
| 45 a 49..... | 127 157 | 111 865 | 174 | 5 635 | 561 | 40 | 30 | 8 | 6 459 | 2 385 |
| 50 a 54..... | 114 318 | 100 490 | 197 | 5 299 | 519 | 48 | 35 | 16 | 5 702 | 2 012 |
| 55 a 59..... | 78 935 | 69 208 | 187 | 3 771 | 372 | 80 | 32 | 9 | 3 892 | 1 384 |
| 60 a 64..... | 68 718 | 60 579 | 145 | 3 420 | 320 | 66 | 32 | 15 | 3 023 | 1 118 |
| 65 a 69..... | 44 294 | 39 154 | 84 | 2 256 | 229 | 40 | 25 | 6 | 1 811 | 689 |
| 70 a 74..... | 30 729 | 27 421 | 48 | 1 550 | 137 | 25 | 14 | 3 | 1 070 | 461 |
| 75 a 79..... | 15 390 | 13 853 | 35 | 732 | 64 | 8 | 3 | 3 | 475 | 217 |
| 80 a 84..... | 8 884 | 8 048 | 12 | 382 | 13 | 7 | 2 | 2 | 271 | 147 |
| 85 a 89..... | 3 384 | 3 093 | 6 | 139 | 5 | 3 | — | 1 | 86 | 51 |
| 90 a 94..... | 1 557 | 1 419 | 1 | 69 | 1 | 1 | — | — | 44 | 22 |
| 95 a 99..... | 724 | 667 | 1 | 31 | — | — | — | — | 15 | 9 |
| 100 y más años | 460 | 400 | 1 | 18 | — | — | — | 1 | 21 | 19 |
| Edad ignorada | 12 698 | 4 828 | 6 | 179 | 14 | 1 | 2 | 366 | 893 | 6 409 |
| MUJERES | | | | | | | | | | |
| Todos los grupos | 3 020 437 | 2 740 598 | 1 436 | 122 937 | 5 722 | 300 | 58 | 181 | 72 846 | 76 359 |
| 0 a 4..... | 387 422 | 325 138 | 88 | 13 555 | 417 | 40 | 5 | 8 | 14 520 | 33 651 |
| 5 a 9..... | 387 096 | 343 567 | 100 | 15 638 | 485 | 35 | 5 | 12 | 10 842 | 16 412 |
| 10 a 14..... | 323 012 | 297 669 | 72 | 13 957 | 389 | 18 | 1 | 8 | 6 390 | 4 508 |
| 15 a 19..... | 290 913 | 269 971 | 78 | 12 059 | 338 | 28 | 5 | 4 | 5 783 | 2 647 |
| 20 a 24..... | 298 744 | 276 914 | 96 | 11 328 | 407 | 32 | 4 | 7 | 7 118 | 2 838 |
| 25 a 29..... | 234 270 | 216 590 | 124 | 8 828 | 411 | 31 | 6 | 5 | 6 030 | 2 245 |
| 30 a 34..... | 195 026 | 180 345 | 99 | 7 580 | 376 | 19 | 5 | 5 | 4 645 | 1 952 |
| 35 a 39..... | 197 132 | 182 158 | 112 | 7 917 | 446 | 22 | 2 | 11 | 4 562 | 1 902 |
| 40 a 44..... | 158 806 | 146 320 | 117 | 6 860 | 488 | 15 | 9 | 10 | 3 422 | 1 565 |
| 45 a 49..... | 133 116 | 122 586 | 122 | 5 995 | 469 | 17 | 5 | 6 | 2 710 | 1 206 |
| 50 a 54..... | 116 250 | 106 992 | 168 | 5 417 | 416 | 16 | 5 | 13 | 2 160 | 1 063 |
| 55 a 59..... | 81 587 | 75 192 | 88 | 3 981 | 360 | 9 | 2 | 4 | 1 267 | 684 |
| 60 a 64..... | 78 234 | 72 202 | 59 | 3 777 | 243 | 9 | 2 | 2 | 1 202 | 738 |
| 65 a 69..... | 48 503 | 44 942 | 53 | 2 296 | 200 | 2 | — | 1 | 647 | 362 |
| 70 a 74..... | 37 507 | 34 779 | 33 | 1 683 | 134 | 4 | — | 1 | 512 | 360 |
| 75 a 79..... | 19 475 | 18 021 | 14 | 939 | 72 | 1 | — | 11 | 251 | 166 |
| 80 a 84..... | 14 198 | 13 242 | 5 | 573 | 34 | 2 | — | 5 | 200 | 136 |
| 85 a 89..... | 5 413 | 5 071 | 2 | 197 | 13 | — | — | 1 | 74 | 55 |
| 90 a 94..... | 3 109 | 2 907 | 2 | 115 | 2 | — | — | — | 46 | 37 |
| 95 a 99..... | 1 325 | 1 218 | — | 53 | 2 | — | — | — | 31 | 21 |
| 100 y más años | 971 | 881 | — | 33 | 1 | — | — | 1 | 32 | 23 |
| Edad ignorada | 8 328 | 3 893 | 4 | 156 | 19 | — | — | 66 | 402 | 3 788 |

(1) Incluye griega, ortodoxa, rusa. (2) Incluye adventistas, adventistas del 7.º día, albigenes, anabaptistas, anglicanos, baptistas, calvinistas, cuáqueros, episcopalianos, evangélicos, hermanos apostólicos, luteranos, menonitas, metodistas, menonistas, moraves, mormones, pentecostales, puritanos, sabbatistas, salvacionistas, testigos de Jehová. (3) Incluye hebreos, israelitas, judíos, mosaica. (4) Incluye islamitas, mahometanos, musulmanes. (5) Incluye brahmanistas, budistas, confucistas, coptos, orientales, shintoístas. (6) Incluye teósofos, espiritualistas, paganos, panteístas, rosacruces.

La composición de la población, según su religión, expresada en el Cuadro Nº 16, indica que en el país predomina la católica romana, a la que pertenecen 896 por cada mil habitantes, situándose en segundo lugar la protestante con 41 por 1.000, en tercero la judía con el 2 por 1.000, en cuarto la ortodoxa con el 1 por 1.000. El 31 por 1.000 declararon ser ateos, librepensadores y sin religión, y aquellos a quienes no fue posible determinar su religión alcanzaron al 29 por 1.000.

Durante el ciclo de 45 años señalado por los censos de 1907 a 1952, se observan las siguientes proporciones en las creencias religiosas de la población:

| CENSOS | TOTAL | DE CADA 1.000 HABITANTES | | | | | | | |
|-----------|-------|--------------------------|-------------------|--------|----------------|----------|---|-------------------|---------------------------|
| | | Católicos | Protes- tantes | Judíos | Orto- doxos | Teósofos | Ateos, in- cluye libre- pensadores y sin reli- gión | Evan- gelistas | Otros e igno- rados |
| 1907..... | 1.000 | 981 | 10 | — | — | — | 1 | — | 8 |
| 1920..... | 1.000 | 958 | 14 | 1 | — | — | 26 | — | 1 |
| 1930..... | 1.000 | 977 | 8 | 1 | — | 1 | 6 | 7 | — |
| 1940..... | 1.000 | 896 | 24 | 2 | 1 | — | 33 | — | 44 |
| 1952..... | 1.000 | 896 | 41 | 2 | 1 | — | 31 | — | 29 |

La tabla que antecede demuestra, con la excepción del Censo de 1930 que no parece normal, que hay un mayor aumento del protestantismo y de los ateos, libre pensadores y sin religión, manteniéndose estacionario el número de católicos para el periodo 1940-1952.

El Censo de 1952, según los datos obtenidos de los declarantes, indicó un mayor número de mujeres católicas que hombres. De los 896 por por 1.000, 434 eran hombres y 462 mujeres y en números absolutos declararon ser católicos 2.572.875 hombres y 2.740.598 mujeres.

Los datos de los diferentes credos religiosos por edades, contenidos en el Cuadro Nº 15, ofrecen las siguientes proporciones:

| EDAD | TOTAL | DE CADA 1.000 HABITANTES | | | | | |
|--------------------|--------------|--------------------------|--------------|----------|-----------|--|----------------------|
| | | Católicos | Protestantes | Judíos | Ortodoxos | Ateos, libre pensadores y sin religión | Religión ignorada |
| Total | 1.000 | 896 | 41 | 2 | 1 | 31 | 29 |
| 0 - 14 | 373 | 327 | 15 | 1 | — | 11 | 19 |
| 15 - 64 | 584 | 531 | 24 | 1 | 1 | 19 | 8 |
| 65 y más | 39 | 36 | 2 | — | — | 1 | — |
| Ignorada..... | 4 | 2 | — | — | — | — | 2 |

Se advierte una gran proporción en las edades de 0 a 14 años en la mayoría de las religiones, hecho que puede observarse en la distribución por edades de la población.

Todas las demás religiones que se practican en el país aparecen con cifras de población más pequeñas que las mencionadas,

RELIGION POR PROVINCIAS

Cuadro N.º 17

POBLACION TOTAL DEL PAIS, SEGUN RELIGION, POR PROVINCIAS Y SEXO

| PROVINCIA | TODAS LAS RELIGIONES | Católicos | Ortodoxos | Protestantes | Judíos | Mahometanos | Budistas | Teósofos | Sin religión | Religión ignorada |
|-------------------------|----------------------|------------------|--------------|----------------|---------------|-------------|------------|------------|----------------|-------------------|
| REPUBLICA | 5 932 995 | 5 313 473 | 3 394 | 240 856 | 11 496 | 956 | 286 | 670 | 189 717 | 172 147 |
| Hombres..... | 2 912 558 | 2 572 875 | 1 958 | 117 919 | 5 774 | 656 | 228 | 489 | 116 871 | 95 788 |
| Mujeres..... | 3 020 437 | 2 740 598 | 1 436 | 122 937 | 5 722 | 300 | 58 | 181 | 72 846 | 76 359 |
| Tarapacá..... | 102 789 | 92 506 | 16 | 1 522 | 12 | 6 | 70 | 12 | 4 338 | 4 307 |
| Hombres..... | 54 034 | 47 759 | 13 | 818 | 7 | 5 | 66 | 4 | 3 011 | 2 351 |
| Mujeres..... | 48 755 | 44 747 | 3 | 704 | 5 | 1 | 4 | 8 | 1 327 | 1 956 |
| Antofagasta..... | 184 624 | 160 757 | 126 | 4 417 | 15 | 44 | 38 | 5 | 13 572 | 5 850 |
| Hombres..... | 98 750 | 83 289 | 83 | 2 268 | 12 | 33 | 35 | 4 | 9 672 | 3 354 |
| Mujeres..... | 86 074 | 77 458 | 43 | 2 149 | 3 | 11 | 3 | 1 | 3 900 | 2 496 |
| Atacama..... | 80 113 | 66 652 | 25 | 1 378 | 46 | 3 | 13 | 10 | 6 716 | 5 270 |
| Hombres..... | 41 130 | 33 118 | 20 | 661 | 25 | 3 | 13 | 5 | 4 499 | 2 786 |
| Mujeres..... | 38 983 | 33 534 | 5 | 717 | 21 | — | — | 5 | 2 217 | 2 484 |
| Coquimbo..... | 262 169 | 236 904 | 78 | 4 072 | 88 | 46 | 7 | 5 | 11 484 | 9 485 |
| Hombres..... | 127 898 | 113 594 | 50 | 2 013 | 43 | 33 | 7 | 2 | 7 101 | 5 055 |
| Mujeres..... | 134 271 | 123 310 | 28 | 2 059 | 45 | 13 | — | 3 | 4 383 | 4 430 |
| Aconcagua..... | 128 378 | 118 166 | 46 | 2 613 | 42 | 17 | — | 2 | 3 269 | 4 232 |
| Hombres..... | 65 272 | 59 519 | 29 | 1 309 | 21 | 6 | — | 1 | 2 168 | 2 219 |
| Mujeres..... | 63 106 | 58 647 | 17 | 1 304 | 21 | 11 | — | 1 | 1 092 | 2 013 |
| Valparaíso..... | 498 254 | 456 195 | 279 | 17 615 | 801 | 49 | 10 | 19 | 12 407 | 10 879 |
| Hombres..... | 239 139 | 216 250 | 149 | 8 459 | 404 | 39 | 6 | 13 | 7 977 | 5 842 |
| Mujeres..... | 259 115 | 239 945 | 130 | 9 156 | 397 | 10 | 4 | 6 | 4 430 | 5 037 |
| Santiago..... | 1 754 954 | 1 575 404 | 2 440 | 60 974 | 9 574 | 362 | 102 | 77 | 56 287 | 49 734 |
| Hombres..... | 824 908 | 726 107 | 1 383 | 29 128 | 4 773 | 238 | 76 | 43 | 36 252 | 26 908 |
| Mujeres..... | 930 046 | 849 297 | 1 057 | 31 846 | 4 801 | 124 | 26 | 34 | 20 035 | 22 826 |
| O'Higgins..... | 224 593 | 211 060 | 52 | 5 260 | 64 | 40 | 11 | 4 | 4 411 | 3 691 |
| Hombres..... | 115 263 | 107 533 | 33 | 2 686 | 33 | 31 | 8 | 1 | 2 945 | 1 923 |
| Mujeres..... | 109 330 | 103 527 | 19 | 2 574 | 31 | 9 | 3 | 3 | 1 466 | 1 698 |
| Colchagua..... | 139 531 | 133 001 | 53 | 1 952 | 5 | 6 | — | 3 | 1 940 | 2 571 |
| Hombres..... | 71 226 | 67 507 | 29 | 1 025 | 4 | 6 | — | 1 | 1 259 | 1 395 |
| Mujeres..... | 68 305 | 65 494 | 24 | 927 | 1 | — | — | 2 | 681 | 1 176 |
| Curicó..... | 89 432 | 83 502 | 37 | 2 753 | 23 | 10 | — | 10 | 1 680 | 1 417 |
| Hombres..... | 45 326 | 41 986 | 17 | 1 410 | 17 | 5 | — | 7 | 1 098 | 786 |
| Mujeres..... | 44 106 | 41 516 | 20 | 1 343 | 6 | 5 | — | 3 | 582 | 631 |
| Talca..... | 173 693 | 153 672 | 2 | 5 178 | 13 | 30 | 2 | 301 | 4 699 | 9 796 |
| Hombres..... | 87 371 | 76 026 | 1 | 2 595 | 9 | 25 | 2 | 291 | 2 857 | 5 565 |
| Mujeres..... | 86 322 | 77 646 | 1 | 2 583 | 4 | 5 | — | 10 | 1 842 | 4 231 |
| Maule..... | 72 181 | 67 557 | 8 | 2 053 | 2 | 11 | — | 91 | 792 | 1 667 |
| Hombres..... | 34 899 | 32 208 | 7 | 1 020 | 2 | 9 | — | 65 | 415 | 1 173 |
| Mujeres..... | 37 282 | 35 349 | 1 | 1 033 | — | 2 | — | 26 | 377 | 494 |
| Linares..... | 146 257 | 136 281 | 10 | 2 766 | 22 | 22 | — | 10 | 2 935 | 4 211 |
| Hombres..... | 74 050 | 68 987 | 5 | 1 442 | 14 | 11 | — | 10 | 1 620 | 1 961 |
| Mujeres..... | 72 207 | 67 294 | 5 | 1 324 | 8 | 11 | — | — | 1 315 | 2 250 |
| Ñuble..... | 251 342 | 221 740 | 10 | 10 630 | 36 | 29 | 12 | 24 | 7 113 | 11 748 |
| Hombres..... | 124 800 | 108 606 | 7 | 5 187 | 24 | 23 | 2 | 9 | 4 151 | 6 791 |
| Mujeres..... | 126 542 | 113 134 | 3 | 5 443 | 12 | 6 | 10 | 15 | 2 962 | 4 957 |
| Concepción..... | 411 566 | 349 578 | 81 | 30 598 | 201 | 46 | 4 | 4 | 13 704 | 17 350 |
| Hombres..... | 201 753 | 168 998 | 50 | 14 645 | 113 | 30 | 2 | 4 | 6 846 | 11 065 |
| Mujeres..... | 209 813 | 180 580 | 31 | 15 953 | 88 | 16 | 2 | — | 6 858 | 6 285 |
| Arauco..... | 72 289 | 58 039 | 2 | 5 076 | 3 | 12 | 2 | 1 | 6 334 | 2 820 |
| Hombres..... | 36 874 | 29 317 | 1 | 2 498 | 2 | 10 | 2 | — | 3 597 | 1 447 |
| Mujeres..... | 35 415 | 28 722 | 1 | 2 578 | 1 | 2 | — | 1 | 2 737 | 1 373 |
| Bío-Bío..... | 138 292 | 126 012 | 20 | 5 360 | 21 | 23 | 2 | 29 | 3 029 | 3 796 |
| Hombres..... | 69 719 | 63 113 | 10 | 2 684 | 12 | 18 | 1 | 8 | 1 548 | 2 325 |
| Mujeres..... | 68 573 | 62 899 | 10 | 2 676 | 9 | 5 | 1 | 21 | 1 481 | 1 471 |
| Malleco..... | 159 419 | 139 521 | 30 | 9 232 | 16 | 45 | 4 | 3 | 6 663 | 3 905 |
| Hombres..... | 80 108 | 69 557 | 17 | 4 591 | 9 | 33 | 2 | 2 | 3 763 | 2 134 |
| Mujeres..... | 79 311 | 69 964 | 13 | 4 641 | 7 | 12 | 2 | 1 | 2 900 | 1 771 |
| Cautín..... | 365 072 | 304 019 | 20 | 33 672 | 275 | 42 | 6 | 49 | 11 474 | 15 515 |
| Hombres..... | 180 769 | 149 868 | 12 | 16 468 | 135 | 33 | 3 | 14 | 5 785 | 8 451 |
| Mujeres..... | 184 303 | 154 151 | 8 | 17 204 | 140 | 9 | 3 | 35 | 5 689 | 7 064 |
| Valdivia..... | 232 647 | 204 202 | 15 | 18 256 | 120 | 42 | — | 8 | 8 058 | 1 946 |
| Hombres..... | 119 035 | 103 862 | 10 | 9 182 | 59 | 24 | — | 2 | 4 823 | 1 073 |
| Mujeres..... | 113 612 | 100 340 | 5 | 9 074 | 61 | 18 | — | 6 | 3 235 | 873 |
| Osorno..... | 123 059 | 112 374 | 10 | 6 573 | 35 | 37 | 1 | — | 3 324 | 705 |
| Hombres..... | 62 156 | 56 523 | 7 | 3 239 | 15 | 18 | 1 | — | 1 989 | 366 |
| Mujeres..... | 60 901 | 55 851 | 3 | 3 334 | 20 | 19 | — | — | 1 335 | 339 |

(Continúa)

Cuadro N.º 17 (Conclusión)

| PROVINCIAS | TODAS LAS RELIGIONES | Católicos | Ortodoxos | Protestantes | Judíos | Mahometanos | Budistas | Teósofos | Sin religión | Religión ignorada |
|-------------------|----------------------|----------------|-----------|--------------|-----------|-------------|----------|----------|--------------|-------------------|
| Llanquihue | 139 986 | 131 876 | 12 | 6 147 | 68 | 19 | — | 1 | 1 515 | 348 |
| Hombres..... | 69 292 | 64 997 | 8 | 3 107 | 32 | 9 | — | 1 | 941 | 197 |
| Mujeres..... | 70 694 | 65 879 | 4 | 3 040 | 36 | 10 | — | — | 574 | 151 |
| Chiloé | 100 687 | 98 190 | 2 | 1 208 | — | 3 | — | — | 956 | 328 |
| Hombres..... | 44 930 | 43 579 | 2 | 606 | — | 3 | — | — | 579 | 161 |
| Mujeres..... | 55 757 | 54 611 | — | 602 | — | — | — | — | 377 | 167 |
| Aisén | 26 262 | 23 761 | 2 | 541 | — | 6 | 1 | — | 1 621 | 330 |
| Hombres..... | 14 032 | 12 541 | 1 | 289 | — | 6 | 1 | — | 1 005 | 189 |
| Mujeres..... | 12 230 | 11 220 | 1 | 252 | — | — | — | — | 616 | 141 |
| Magallanes | 55 206 | 52 504 | 18 | 1 010 | 14 | 6 | 1 | 2 | 1 405 | 246 |
| Hombres..... | 29 822 | 28 031 | 14 | 589 | 9 | 5 | 1 | 2 | 970 | 201 |
| Mujeres..... | 25 384 | 24 473 | 4 | 421 | 5 | 1 | — | — | 435 | 45 |

La distribución territorial de la población, según el atributo de la religión que profesa, en el Cuadro N.º 17.

El hecho de que la Provincia de Santiago abrigue a cerca del 30% de la población nacional, determina que en ella se encuentren los índices máximos de las diferentes religiones que se practican en el país. En esta Provincia, en efecto, fueron censados el 30% de los católicos, el 72% de los ortodoxos, el 25% de los protestantes, el 83% de los judíos, el 38% de los mahometanos, el 36% de los budistas, el 12% de los teósofos y el 30% de los ateos, librepensadores y sin religión, índices no alcanzados por las otras Provincias en ninguno de los credos religiosos.

De Ñuble a Llanquihue se registraron las cuotas máximas de población protestante en relación a su total nacional de 240.856 adeptos. Los índices mostraron que los protestantes del país contaban con el 5% en Ñuble, el 13% en Concepción, el 2% en Arauco, el 4% en Malleco, el 14% en Cautín, el 8% en Valdivia, el 3% en Osorno y el 3% en Llanquihue, proporciones más altas que las de cualquiera de las otras Provincias, con excepción de la de Santiago.

En Tarapacá fueron anotados cerca de la cuarta parte de los budistas del país y en Antofagasta el 13% de ellos. Los teósofos eran en Talca el 45% de quienes practican este credo en Chile, de los que había en Maule cerca del 14%. En cuanto a los católicos romanos, el índice que le sigue a la Provincia de Santiago es el de Valparaíso, con 9% y a ésta el de Concepción con 7%. Las demás Provincias, a excepción de Cautín (6%) están por debajo del 5%.

La proporción mayor de mujeres que de hombres en las diferentes religiones sigue la estructura demográfica del país de población femenina ligeramente más alta que la masculina, con algunas excepciones que corresponden generalmente a las cuotas de inmigrantes que residen en la República, como ortodoxos, judíos, musulmanes, budistas y teósofos, que señalan mayor proporción masculina que femenina dentro de sus adeptos.

En las regiones del Sur se presenta el caso de mayor número de mujeres que de hombres protestantes en la población de las Provincias, que en Concepción arroja un índice de 52% y en cada una de las de Ñuble, Arauco, Malleco, Cautín y Osorno es de un 51%.

La composición de la población de las Provincias, según la religión profesada por sus habitantes da los índices máximos de católicos en Chiloé, Provincia en la que más del 55% de su población es femenina. El índice mínimo de católicos dentro de su población corresponde a la Provincia de Arauco.

El mayor índice de protestantes dentro de su población se encontró en la Provincia de Cautín. Dieron también índices apreciables de protestantes en la composición religiosa de sus habitantes las Provincias de Val-

divia, Concepción, Arauco, Malleco y Osorno, no alcanzados por ninguna otro Provincia del país.

La Provincia de Arauco suministró el mayor índice de ateos, libre-pensadores y sin religión en el conjunto de sus habitantes, seguida por las de Atacama, Antofagasta, y Aisén. Las demás se situaron con diferencias de la mitad o más sobre las cuatro citadas.

La tabla que se inserta en seguida da cuenta de esta composición religiosa de la población en las 25 Provincias:

PORCENTAJE SOBRE EL TOTAL DE LA POBLACION DE CADA PROVINCIA

| PROVINCIAS | Total | Católicos | Ortodoxos | Protestan- tes | Judíos | Otras religiones | Ateos, librepensa- dores y sin religión | Ignorados |
|-------------------|-------|-----------|-----------|-------------------|--------|---------------------|--|-----------|
| REPUBLICA ... | 100,0 | 89,5 | 0,1 | 4,1 | 0,2 | — | 3,2 | 2,9 |
| Tarapacá | 100,0 | 90,0 | — | 1,5 | — | 0,1 | 4,2 | 4,2 |
| Antofagasta | 100,0 | 87,0 | 0,1 | 2,4 | — | — | 7,3 | 3,2 |
| Atacama | 100,0 | 83,2 | — | 1,7 | 0,1 | — | 8,4 | 6,6 |
| Coquimbo | 100,0 | 90,4 | — | 1,6 | — | — | 4,4 | 3,6 |
| Aconcagua | 100,0 | 92,2 | — | 2,0 | — | — | 2,5 | 3,3 |
| Valparaíso | 100,0 | 91,5 | 0,1 | 3,5 | 0,2 | — | 2,5 | 2,2 |
| Santiago | 100,0 | 89,9 | 0,1 | 3,5 | 0,5 | — | 3,2 | 2,8 |
| O'Higgins | 100,0 | 94,1 | — | 2,3 | — | — | 2,0 | 1,6 |
| Colchagua | 100,0 | 95,4 | — | 1,4 | — | — | 1,4 | 1,8 |
| Curicó | 100,0 | 93,4 | — | 3,1 | — | — | 1,9 | 1,6 |
| Talca | 100,0 | 88,5 | — | 3,0 | — | 0,2 | 2,7 | 5,6 |
| Maule | 100,0 | 93,7 | — | 2,8 | — | 0,1 | 1,1 | 2,3 |
| Linares | 100,0 | 93,2 | — | 1,9 | — | — | 2,0 | 2,9 |
| Nuble | 100,0 | 88,3 | — | 4,2 | — | — | 2,8 | 4,7 |
| Concepción | 100,0 | 84,9 | — | 7,4 | — | — | 3,3 | 4,2 |
| Arauco | 100,0 | 80,3 | — | 7,0 | — | — | 8,8 | 3,9 |
| Bío-Bío | 100,0 | 91,2 | — | 3,9 | — | — | 2,2 | 2,7 |
| Malleco | 100,0 | 87,6 | — | 5,8 | — | — | 4,2 | 2,4 |
| Cautín | 100,0 | 83,4 | — | 9,2 | 0,1 | — | 3,1 | 4,2 |
| Valdivia | 100,0 | 87,8 | — | 7,8 | 0,1 | — | 3,5 | 0,8 |
| Osorno | 100,0 | 91,4 | — | 5,3 | — | — | 2,7 | 0,6 |
| Llanquihue | 100,0 | 94,3 | — | 4,4 | — | — | 1,1 | 0,2 |
| Chiloé | 100,0 | 97,6 | — | 1,2 | — | — | 0,9 | 0,3 |
| Aisén | 100,0 | 90,4 | — | 2,1 | — | — | 6,2 | 1,3 |
| Magallanes | 100,0 | 95,3 | — | 1,8 | — | — | 2,5 | 0,4 |

Cuadro N.º 18.

DEFECTOS FISICOS, POR GRUPOS DE EDADES Y SEXO

(Ciegos y Sordo-Mudos)

| GRUPOS DE EDADES | CIEGOS | | | SORDO-MUDOS | | |
|------------------------|--------|---------|---------|-------------|---------|---------|
| | Total | Hombres | Mujeres | Total | Hombres | Mujeres |
| Todos los grupos | 4 646 | 2 576 | 2 070 | 5 051 | 2 829 | 2 222 |
| 0 - 4 | 137 | 78 | 59 | 59 | 36 | 23 |
| 5 - 9 | 149 | 60 | 89 | 455 | 271 | 184 |
| 10 - 14 | 182 | 95 | 87 | 727 | 399 | 328 |
| 15 - 19 | 188 | 102 | 86 | 498 | 283 | 215 |
| 20 - 24 | 220 | 134 | 86 | 391 | 240 | 151 |
| 25 - 29 | 200 | 128 | 72 | 287 | 166 | 121 |
| 30 - 34 | 207 | 128 | 79 | 222 | 135 | 87 |
| 35 - 39 | 199 | 136 | 63 | 220 | 125 | 95 |
| 40 - 44 | 262 | 175 | 87 | 262 | 134 | 128 |
| 45 - 49 | 237 | 157 | 80 | 217 | 131 | 86 |
| 50 - 54 | 314 | 176 | 138 | 244 | 133 | 111 |
| 55 - 59 | 271 | 158 | 113 | 189 | 100 | 89 |
| 60 - 64 | 432 | 228 | 204 | 271 | 144 | 127 |
| 65 - 69 | 341 | 191 | 150 | 235 | 139 | 96 |
| 70 - 74 | 399 | 205 | 194 | 254 | 131 | 123 |
| 75 - 79 | 286 | 147 | 139 | 164 | 97 | 67 |
| 80 - 84 | 305 | 133 | 172 | 162 | 69 | 93 |
| 85 - 89 | 140 | 59 | 81 | 78 | 35 | 43 |
| 90 - 94 | 92 | 41 | 51 | 62 | 27 | 25 |
| 95 - 99 | 37 | 21 | 16 | 24 | 12 | 12 |
| 100 y más años | 35 | 14 | 21 | 17 | 7 | 10 |
| Edad ignorada | 13 | 10 | 3 | 23 | 15 | 8 |

Cuadro N.º 19.

DEFECTOS FISICOS, POR PROVINCIAS Y SEXO

(Ciegos y Sordo-Mudos)

| PROVINCIAS | CIEGOS | | | SORDO-MUDOS | | |
|-------------------|--------|---------|---------|-------------|---------|---------|
| | Total | Hombres | Mujeres | Total | Hombres | Mujeres |
| REPUBLICA..... | 4 646 | 2 576 | 2 070 | 5 051 | 2 829 | 2 222 |
| Tarapacá | 76 | 53 | 23 | 123 | 79 | 44 |
| Antofagasta | 131 | 81 | 50 | 127 | 78 | 49 |
| Atacama | 79 | 50 | 29 | 81 | 50 | 31 |
| Coquimbo..... | 338 | 182 | 156 | 251 | 158 | 93 |
| Aconcagua..... | 142 | 72 | 70 | 182 | 62 | 120 |
| Valparaíso | 421 | 229 | 192 | 371 | 208 | 163 |
| Santiago | 1 432 | 745 | 687 | 1 331 | 704 | 627 |
| O'Higgins | 187 | 102 | 85 | 163 | 99 | 64 |
| Colchagua | 114 | 65 | 49 | 115 | 64 | 51 |
| Curicó | 62 | 30 | 32 | 59 | 37 | 22 |
| Talca..... | 115 | 65 | 50 | 153 | 82 | 71 |
| Maule | 43 | 43 | — | 45 | 20 | 25 |
| Linares..... | 74 | 40 | 34 | 127 | 69 | 58 |
| Nuble | 84 | 56 | 28 | 235 | 128 | 107 |
| Concepción | 262 | 143 | 119 | 300 | 162 | 138 |
| Arauco | 56 | 37 | 19 | 108 | 68 | 40 |
| Bío-Bío | 54 | 48 | 6 | 100 | 64 | 36 |
| Malleco..... | 99 | 59 | 40 | 121 | 69 | 52 |
| Cautín..... | 180 | 101 | 79 | 316 | 219 | 97 |
| Valdivia | 200 | 121 | 79 | 231 | 131 | 100 |
| Osorno | 92 | 52 | 40 | 127 | 74 | 53 |
| Llanquihue..... | 135 | 65 | 70 | 160 | 90 | 70 |
| Chiloé | 207 | 86 | 121 | 155 | 79 | 76 |
| Aisén | 11 | 8 | 3 | 25 | 9 | 16 |
| Magallanes..... | 52 | 43 | 9 | 45 | 26 | 19 |

Tradicionalmente la estadística censal se ha extendido hasta la investigación sobre los defectos físicos, concretándose en los últimos censos a los ciegos y sordo-mudos. Cefida a estos límites, la información tiende a ser de utilidad para la asistencia social más que para los asuntos que atañen a la esfera económica. En los Cuadros Nos. 18 y 19, se reúnen los datos allegados en 1952 sobre ciegos y sordo-mudos, con discriminación de grupos de edades y sexo y distribución territorial por Provincias. Las cifras se refieren no solamente a quienes se encuentran recluidos en organismos de protección social, sino que a todas las personas que fueron encontradas por los empadronadores en esta condición.

El número total de ciegos y sordo-mudos, de 9.697, es relativamente pequeño, el 0,1% de la población total del país. De tal cifra, el 52% corresponde a sordo-mudos y el 48% a ciegos.

Entre los ciegos (4.646), el mayor número fue el de hombres en todos los grupos de edades, a excepción de los niños ciegos de 5 a 9 años y los ancianos de los 80 a los 94 años, edades en que la cuota mayor de ciegos correspondía a mujeres. El grupo más alto de ciegos se encontró entre los 60 y 64 años. También se halló una cifra relativamente elevada de ellos entre los 70 y 74 años. Entre los niños de 0 a 4 años los 137 que fueron censados corresponden en su mayoría a nacidos ciegos.

De los sordo-mudos (5.051), el 56% correspondió a hombres y el 44% a mujeres. En todos los grupos de edades los hombres estaban en mayor número, y tan solo entre los 80 y los 89 años se señaló alguna mayoría de mujeres. El mayor grupo de sordo-mudos se registró en las edades de 10 a 14 años. Entre los 10 y los 19 años se empadronó cerca de la cuarta parte de las personas sordo-mudas.

Por Provincias, las más notorias observaciones se refieren a los ciegos en las Provincias de Coquimbo (338) y Valdivia (200), ya que las cifras mayores de ellos en las de Santiago, Valparaíso, y Concepción están relacionadas con el mayor número de habitantes en estas Provincias. También en la de Chiloé fue sobrepasada esta relación, 207 ciegos, de los que hubo mayoría de mujeres debido a la mayor población femenina en esta Provincia.

También entre los sordo-mudos, aparte de los registrados en las Provincias de más población, (Santiago, Valparaíso, Concepción y Cautín), dieron cuotas relativamente altas Coquimbo (251) y Ñuble (235). A excepción de Aconcagua y Chiloé el resto de las Provincias tenía más hombres que mujeres en esta condición.

CUADRO N.º 20

POBLACION DEL PAIS ECONOMICAMENTE ACTIVA E INACTIVA POR GRUPOS DE EDADES Y SEXO, SEGUN AREAS URBANA Y RURAL

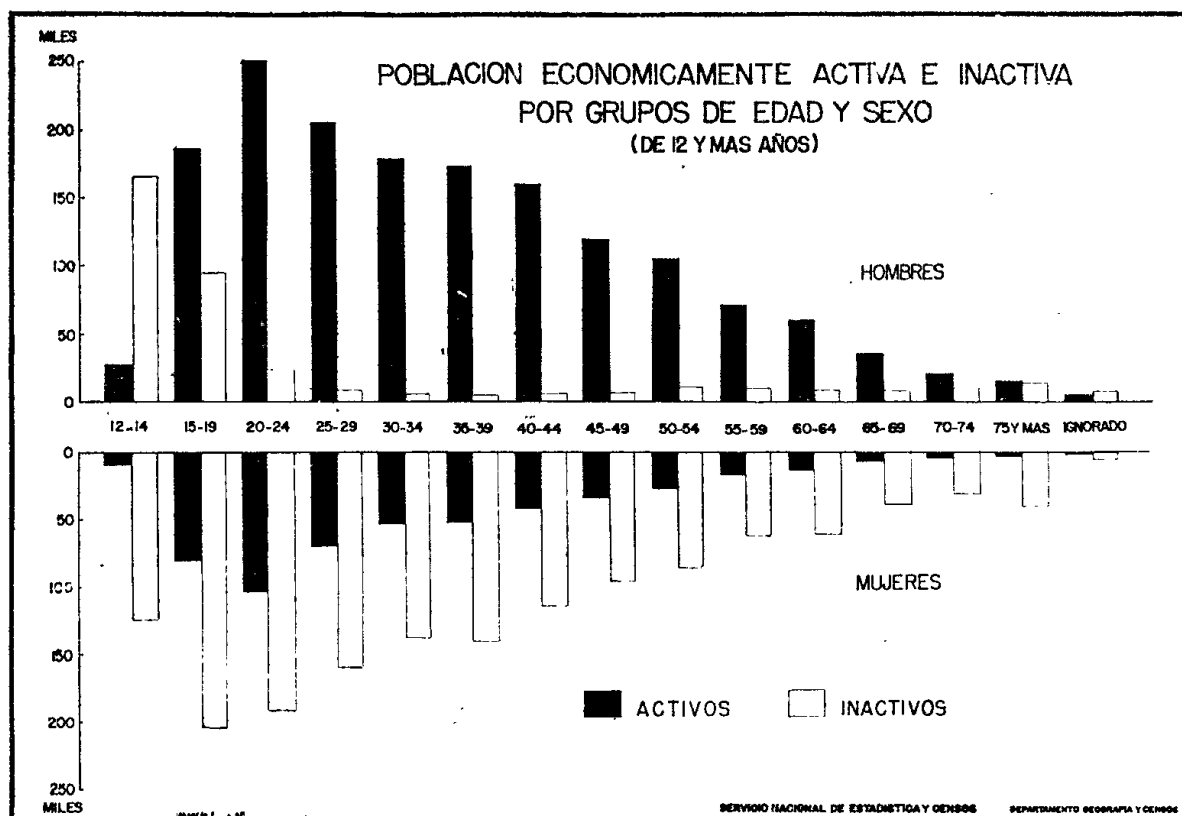
| GRUPOS DE EDADES | Total General | ECONOMICAMENTE ACTIVOS | | | ECONOMICAMENTE INACTIVOS | | |
|--------------------------|------------------|------------------------|----------------|---------------|--------------------------|----------------|---------------|
| | | Total | Area Urbana | Area Rural | Total | Area Urbana | Area Rural |
| TOTAL AMBOS SEXOS | | | | | | | |
| Todos los grupos | 5 932 995 | 2 155 293 | 1 344 618 | 810 675 | 3 777 702 | 2 228 504 | 1 549 198 |
| 0 a 11 | 1 829 282 | — | — | — | 1 829 282 | 1 013 034 | 816 248 |
| 12 | 146 061 | 6 196 | 1 881 | 4 315 | 139 865 | 77 193 | 62 672 |
| 13 | 114 338 | 9 187 | 3 392 | 5 795 | 105 151 | 61 493 | 43 658 |
| 14 | 118 907 | 21 012 | 8 654 | 12 358 | 97 895 | 57 946 | 39 949 |
| 15 a 19 | 571 883 | 268 876 | 147 467 | 121 409 | 303 007 | 192 493 | 110 514 |
| 20 a 24 | 573 010 | 356 449 | 237 948 | 118 501 | 216 561 | 136 727 | 79 834 |
| 25 a 29 | 446 485 | 276 226 | 186 432 | 89 794 | 170 259 | 106 366 | 63 893 |
| 30 a 34 | 380 011 | 234 781 | 157 374 | 77 407 | 145 230 | 91 547 | 53 683 |
| 35 a 39 | 375 724 | 228 330 | 149 956 | 78 374 | 147 394 | 91 428 | 55 966 |
| 40 a 44 | 322 030 | 202 009 | 129 117 | 72 892 | 120 021 | 73 886 | 46 135 |
| 45 a 49 | 260 273 | 156 280 | 98 837 | 57 443 | 103 993 | 65 682 | 38 311 |
| 50 a 54 | 230 568 | 133 932 | 81 269 | 52 663 | 96 636 | 62 548 | 34 088 |
| 55 a 59 | 160 522 | 89 407 | 52 724 | 36 683 | 71 115 | 47 145 | 23 970 |
| 60 a 64 | 146 952 | 74 425 | 40 324 | 34 101 | 72 527 | 47 277 | 25 250 |
| 65 a 69 | 92 797 | 44 024 | 23 150 | 20 874 | 48 773 | 33 232 | 15 541 |
| 70 a 74 | 68 236 | 26 850 | 12 937 | 13 913 | 41 386 | 26 897 | 14 489 |
| 75 y más años | 74 890 | 20 375 | 8 681 | 11 694 | 54 515 | 33 768 | 20 747 |
| Edad ignorada | 21 020 | 6 934 | 4 475 | 2 459 | 14 092 | 9 842 | 4 250 |
| HOMBRES | | | | | | | |
| Todos los grupos | 2 912 558 | 1 616 152 | 910 325 | 705 827 | 1 296 406 | 756 631 | 539 775 |
| 0 a 11 | 919 367 | — | — | — | 919 367 | 503 733 | 415 634 |
| 12 | 74 591 | 4 383 | 888 | 3 495 | 70 208 | 37 864 | 32 344 |
| 13 | 57 300 | 6 354 | 1 715 | 4 639 | 50 946 | 29 422 | 21 524 |
| 14 | 59 800 | 14 743 | 4 587 | 10 156 | 45 057 | 27 174 | 17 883 |
| 15 a 19 | 280 970 | 186 125 | 83 321 | 102 804 | 94 845 | 68 993 | 25 852 |
| 20 a 24 | 274 266 | 251 574 | 149 503 | 102 071 | 22 692 | 18 673 | 4 019 |
| 25 a 29 | 212 215 | 204 906 | 126 121 | 78 785 | 7 309 | 5 758 | 1 551 |
| 30 a 34 | 184 985 | 180 079 | 111 311 | 68 768 | 4 906 | 3 881 | 1 025 |
| 35 a 39 | 178 592 | 174 001 | 104 925 | 69 076 | 4 591 | 3 622 | 969 |
| 40 a 44 | 163 224 | 158 190 | 93 662 | 64 528 | 5 034 | 3 945 | 1 089 |
| 45 a 49 | 127 157 | 120 923 | 70 490 | 50 433 | 6 234 | 5 113 | 1 121 |
| 50 a 54 | 114 318 | 105 364 | 59 134 | 46 230 | 8 954 | 7 466 | 1 488 |
| 55 a 59 | 78 935 | 71 105 | 38 763 | 32 342 | 7 830 | 6 575 | 1 255 |
| 60 a 64 | 68 718 | 59 158 | 29 474 | 29 684 | 9 560 | 7 556 | 2 004 |
| 65 a 69 | 44 294 | 35 865 | 17 403 | 18 462 | 8 429 | 6 594 | 1 835 |
| 70 a 74 | 30 729 | 21 785 | 9 660 | 12 125 | 8 944 | 6 336 | 2 608 |
| 75 y más años | 30 399 | 16 316 | 6 283 | 10 033 | 14 083 | 8 635 | 5 448 |
| Edad ignorada | 12 698 | 5 281 | 3 085 | 2 196 | 7 417 | 5 291 | 2 126 |
| MUJERES | | | | | | | |
| Todos los grupos | 3 020 437 | 539 141 | 434 293 | 104 848 | 2 481 296 | 1 471 873 | 1 009 423 |
| 0 a 11 | 909 915 | — | — | — | 909 915 | 509 301 | 400 614 |
| 12 | 71 470 | 1 813 | 993 | 820 | 69 657 | 39 329 | 30 328 |
| 13 | 57 038 | 2 833 | 1 677 | 1 156 | 54 205 | 32 071 | 22 134 |
| 14 | 59 107 | 6 269 | 4 067 | 2 202 | 52 838 | 30 772 | 22 066 |
| 15 a 19 | 290 913 | 82 751 | 64 146 | 18 605 | 208 162 | 123 500 | 84 662 |
| 20 a 24 | 298 744 | 104 875 | 88 445 | 16 430 | 193 869 | 118 054 | 75 815 |
| 25 a 29 | 234 270 | 71 320 | 60 311 | 11 009 | 162 950 | 100 608 | 62 342 |
| 30 a 34 | 195 026 | 54 702 | 46 063 | 8 639 | 140 324 | 87 666 | 52 658 |
| 35 a 39 | 197 132 | 54 329 | 45 031 | 9 298 | 142 803 | 87 806 | 54 997 |
| 40 a 44 | 158 806 | 43 819 | 35 455 | 8 364 | 114 987 | 69 941 | 45 046 |
| 45 a 49 | 133 116 | 35 357 | 28 347 | 7 010 | 97 759 | 60 569 | 37 190 |
| 50 a 54 | 116 250 | 28 568 | 22 136 | 6 433 | 87 682 | 55 082 | 32 600 |
| 55 a 59 | 81 587 | 18 302 | 13 961 | 4 341 | 63 285 | 40 570 | 22 715 |
| 60 a 64 | 78 234 | 15 267 | 10 850 | 4 417 | 62 967 | 39 721 | 23 246 |
| 65 a 69 | 48 503 | 8 159 | 5 747 | 2 412 | 40 344 | 26 638 | 13 706 |
| 70 a 74 | 37 507 | 5 065 | 3 277 | 1 788 | 32 442 | 20 561 | 11 881 |
| 75 y más años | 44 491 | 4 059 | 2 398 | 1 661 | 40 432 | 25 133 | 15 299 |
| Edad ignorada | 8 328 | 1 653 | 1 390 | 263 | 6 675 | 4 551 | 2 124 |

Del total de habitantes de la República, 5.932.995, según el Censo de 1952, los declarantes de 12 años y más que quedaron clasificados como población económicamente activa fueron 2.155.293, o sea que de cada 1.000 personas que fueron censadas, 363 ejercían una actividad económica. En 1930 esta relación era de 306 por mil y en 1940 fue de 356 por mil.

La población masculina de los 12 años en adelante ascendió a 1.616.152 habitantes económicamente activos y la femenina de las mismas edades fue de 539.141 personas, lo que quiere decir que en el total de po-

blación económicamente activa, de cada 1.000 personas 750 eran hombres y el resto correspondía a mujeres.

De los 20 a los 29 años, según consta en el Cuadro Nº 20, se encuentra la cuota máxima de hombres en edad productiva, con 456.480, lo que indica que eran cerca de la tercera parte de la población económicamente activa. En otras palabras, en estas edades se hallaban 211 de los 750 hombres por cada 1.000 personas económicamente activas. Igual proporción indicó el Censo para las mujeres de 20 a 29 años ocupadas en actividades económicas, pues eran 176.195, lo que equivale a decir que de las 250 mujeres por cada 1.000 personas de la población activa, 82 se hallaban en estas edades.



La población económicamente activa femenina es más joven que la masculina, lo que puede observarse si se considera que de cada 1.000 hombres económicamente activos, 282 estaban en las edades de 20 a 29 años, mientras que por cada 1.000 mujeres económicamente activas el Censo encontró 327 entre los 20 y los 29 años.

Se comprueba también el mismo fenómeno si se observa que de cada 1.000 hombres que trabajan, 115 de ellos se hallaban entre los 15 y los 19 años, mientras que en las mismas edades las mujeres dedicadas al trabajo estaban en la proporción de 153 por cada mil mujeres económicamente activas.

El Cuadro demuestra que la población económicamente hábil, o lo que es lo mismo, la que se hallaba en 1952 en las edades de 15 a 54 años, era de 3.159.984 personas. En 1940, esta misma población fue de 2.728.712 y en 1930 de 2.350.654. Estos números absolutos indican que del total de habitantes de 1930, correspondían 550 por cada 1.000 a la población económicamente hábil, proporción que disminuyó a 540 por 1.000 en la de 1940 y a 530 en la de 1952.

Pero si el coeficiente de la población económicamente hábil disminuyó dentro de la población total del país, aumentó en cambio dentro de

la población activa. En 1930 la población activa (1.460.468, incluyendo los desocupados) era el 620 por 1.000 de la población económicamente hábil. En 1940 (1.812.176, incluyendo los desocupados y excluyendo patrones rentistas, estudiantes y reclusos), fue de 660 por mil; en 1952, la población activa (2.155.293) alcanzó al 680 por mil de la población económicamente hábil.

El crecimiento de la población activa del país tuvo algunas variaciones en los últimos 22 años. De 1930 a 1940 de cada mil personas se incorporaron anualmente 22 a la población activa; de 1940 a 1952, de cada mil habitantes entraron 16 a formar parte de la población activa.

El ingreso de la mujer a las actividades económicas señaló cierta intensidad durante el decenio 1940-1952. En 1940, de cada 1.000 mujeres de 15 a 59 años, 273 formaban parte de la población activa y en 1952 se enumeraron 290 por 1.000 de las mismas edades.

Según grupos de edades, la población activa presenta las siguientes variaciones del Censo de 1940 al de 1952:

POBLACION ACTIVA POR GRUPOS DE EDADES Y SEXO

(Censo 1940) (1)

| EDAD | TOTAL | | HOMBRES | | MUJERES | |
|------------------------|------------|-------|------------|-------|------------|-------|
| | Habitantes | % | Habitantes | % | Habitantes | % |
| Todos los Grupos | 1 812 176 | 100,0 | 1 364 904 | 100,0 | 447 272 | 100,0 |
| 12 - 14 | 38 997 | 2,2 | 25 058 | 1,8 | 13 939 | 3,1 |
| 15 - 19 | 223 284 | 12,3 | 162 281 | 11,9 | 61 003 | 13,6 |
| 20 - 29 | 518 151 | 28,6 | 383 614 | 28,1 | 134 537 | 30,1 |
| 30 - 39 | 407 839 | 22,5 | 313 501 | 23,0 | 94 338 | 21,1 |
| 40 - 59 | 478 497 | 26,4 | 371 658 | 27,2 | 106 839 | 23,9 |
| 60 y más años | 145 408 | 8,0 | 108 792 | 8,0 | 36 616 | 8,2 |

(1) Incluye servidumbre y desocupados y excluye rentistas, estudiantes y reclusos en la categoría de patrones, que fueron considerados dentro de la población activa en el censo de 1940.

(Censo 1952) (2)

| EDAD | TOTAL | | HOMBRES | | MUJERES | |
|------------------------|------------|-------|------------|-------|------------|-------|
| | Habitantes | % | Habitantes | % | Habitantes | % |
| Todos los Grupos | 2 155 293 | 100,0 | 1 616 152 | 100,0 | 539 141 | 100,0 |
| 12 - 14 | 36 395 | 1,7 | 25 480 | 1,6 | 10 915 | 2,0 |
| 15 - 19 | 268 876 | 12,5 | 186 125 | 11,5 | 82 751 | 15,3 |
| 20 - 29 | 632 675 | 29,3 | 456 480 | 28,3 | 176 195 | 32,8 |
| 30 - 39 | 463 111 | 21,5 | 354 080 | 21,9 | 109 031 | 20,2 |
| 40 - 59 | 581 628 | 27,0 | 455 582 | 28,2 | 126 046 | 23,4 |
| 60 y más años | 165 674 | 7,7 | 133 124 | 8,2 | 32 550 | 6,0 |
| Edad ignorada | 6 934 | 0,3 | 5 281 | 0,3 | 1 653 | 0,3 |

(2) Incluye desocupados y excluye los que trabajan por primera vez.

La población económicamente inactiva fue en 1952 de 3.777.702, lo que indica que de cada 1.000 habitantes del país, 637 resultaron ser económicamente inactivos. Esta proporción relativamente elevada, presenta sin embargo una disminución del número de inactivos que fueron registrados en la población de los censos de 1930 y 1940, pues en 1930 eran 659 los inactivos por cada 1.000 habitantes y en 1940 habían descendido a 639.

Según estas proporciones cada persona empleada en una ocupación económicamente remunerada mantenía en 1930, en promedio, a 1,9 habitantes, en 1940 a 1,8 y en 1952 a 1,7.

De acuerdo con las áreas de empadronamiento, urbana y rural, la población activa se encuentra en proporción mayor en el área urbana que en la rural, ya que de cada 1.000 activos en ésta se hallaron 376. En la población económicamente inactiva, de cada 1.000 personas, 410 fueron registradas en el área rural y 590 en la urbana.

Según sexo, de cada 1.000 hombres económicamente activos, 563 correspondían al área urbana, mientras que de cada 1.000 mujeres económicamente activas había 806 en el área urbana. En la población económicamente inactiva, de cada mil hombres, 584 se encontraban en el área urbana y 416 en la rural y de cada 1.000 mujeres, 806 vivían en el área urbana y 194 en la rural.

Cuadro N.º 21.

POBLACION DEL PAIS ECONOMICAMENTE ACTIVA E INACTIVA POR PROVINCIAS Y SEXO SEGUN
AREAS URBANA Y RURAL
(Personas de 12 y más años)

| PROVINCIAS Y SEXO | Población Total | ECONOMICAMENTE ACTIVOS | | | ECONOMICAMENTE INACTIVOS | | |
|-------------------|--------------------|------------------------|----------------|---------------|--------------------------|----------------|---------------|
| | | Total | Area Urbana | Area Rural | Total | Area Urbana | Area Rural |
| REPUBLICA | 4 103 713 | 2 155 293 | 1 344 618 | 810 675 | 1 948 420 | 1 215 470 | 732 950 |
| Hombres..... | 1 993 191 | 1 616 152 | 910 325 | 705 827 | 377 039 | 252 898 | 124 141 |
| Mujeres | 2 110 522 | 539 141 | 434 293 | 104 848 | 1 571 381 | 962 572 | 608 809 |
| Tarapacá | 73 590 | 38 846 | 22 575 | 16 271 | 34 744 | 22 556 | 12 188 |
| Hombres..... | 39 415 | 32 299 | 17 644 | 14 655 | 7 116 | 5 010 | 2 106 |
| Mujeres | 34 175 | 6 547 | 4 931 | 1 616 | 27 628 | 17 546 | 10 082 |
| Antofagasta | 132 412 | 72 264 | 62 352 | 9 912 | 60 148 | 55 529 | 4 619 |
| Hombres..... | 72 542 | 60 985 | 51 717 | 9 268 | 11 557 | 10 932 | 625 |
| Mujeres | 59 870 | 11 279 | 10 635 | 644 | 48 591 | 44 597 | 3 994 |
| Atacama | 53 823 | 28 040 | 13 157 | 14 883 | 25 783 | 14 998 | 10 785 |
| Hombres..... | 28 086 | 22 959 | 9 723 | 13 236 | 5 127 | 3 392 | 1 735 |
| Mujeres | 25 737 | 5 081 | 3 434 | 1 647 | 20 656 | 11 606 | 9 050 |
| Coquimbo | 173 041 | 86 112 | 35 457 | 50 655 | 86 929 | 37 136 | 49 793 |
| Hombres..... | 83 080 | 66 762 | 24 289 | 42 473 | 16 318 | 77 861 | 88 457 |
| Mujeres | 89 961 | 19 350 | 11 168 | 8 182 | 70 611 | 29 275 | 41 336 |
| Aconcagua | 87 703 | 47 229 | 19 256 | 27 973 | 40 474 | 16 967 | 23 507 |
| Hombres..... | 44 735 | 37 133 | 12 984 | 24 149 | 7 602 | 3 450 | 4 152 |
| Mujeres | 42 968 | 10 096 | 6 272 | 3 824 | 32 872 | 13 517 | 19 355 |
| Valparaíso | 361 116 | 187 006 | 159 408 | 27 598 | 174 110 | 152 235 | 21 875 |
| Hombres..... | 170 559 | 136 048 | 111 893 | 24 155 | 34 511 | 30 810 | 3 701 |
| Mujeres | 190 557 | 50 958 | 47 515 | 3 443 | 139 599 | 121 425 | 18 174 |
| Santiago | 1 263 662 | 689 412 | 606 812 | 82 600 | 574 250 | 504 247 | 70 003 |
| Hombres..... | 578 017 | 461 520 | 390 381 | 71 139 | 116 497 | 103 298 | 13 199 |
| Mujeres | 685 645 | 227 892 | 216 431 | 11 461 | 457 753 | 400 949 | 56 804 |
| O'Higgins | 150 628 | 80 268 | 32 799 | 47 469 | 70 360 | 30 015 | 40 345 |
| Hombres..... | 77 902 | 65 546 | 23 903 | 41 643 | 12 356 | 5 961 | 6 395 |
| Mujeres | 72 726 | 14 722 | 8 896 | 5 826 | 58 004 | 24 054 | 33 950 |
| Colchagua | 93 038 | 48 550 | 13 410 | 35 140 | 44 488 | 12 369 | 32 119 |
| Hombres..... | 47 432 | 40 027 | 9 181 | 30 846 | 7 405 | 2 779 | 4 626 |
| Mujeres | 45 606 | 8 523 | 4 229 | 4 294 | 37 083 | 9 590 | 27 493 |
| Curicó..... | 60 239 | 31 501 | 12 000 | 19 501 | 28 738 | 11 479 | 17 259 |
| Hombres..... | 30 553 | 25 449 | 7 902 | 17 547 | 5 104 | 2 559 | 2 545 |
| Mujeres | 29 686 | 6 052 | 4 098 | 1 954 | 23 634 | 8 920 | 14 714 |
| Talca | 117 434 | 61 498 | 24 366 | 37 132 | 55 936 | 23 473 | 32 463 |
| Hombres..... | 59 039 | 48 898 | 15 604 | 33 294 | 10 141 | 4 802 | 5 339 |
| Mujeres | 58 395 | 12 600 | 8 762 | 3 838 | 45 795 | 18 671 | 27 124 |
| Maule | 49 544 | 23 729 | 8 598 | 15 131 | 25 815 | 10 063 | 15 752 |
| Hombres..... | 23 544 | 18 735 | 5 592 | 13 143 | 4 809 | 2 151 | 2 658 |
| Mujeres | 26 000 | 4 994 | 3 006 | 1 988 | 21 006 | 7 912 | 13 094 |
| Linares | 97 877 | 50 584 | 15 372 | 35 212 | 47 293 | 15 593 | 31 700 |
| Hombres..... | 49 540 | 41 355 | 10 294 | 31 061 | 8 185 | 3 328 | 4 857 |
| Mujeres | 48 337 | 9 229 | 5 078 | 4 151 | 39 108 | 12 265 | 26 843 |
| Ñuble | 168 378 | 85 587 | 29 609 | 55 978 | 82 791 | 31 037 | 51 754 |
| Hombres..... | 82 907 | 67 919 | 19 003 | 48 916 | 14 988 | 6 511 | 8 477 |
| Mujeres | 85 471 | 17 668 | 10 606 | 7 062 | 67 803 | 24 526 | 43 277 |

(Continúa)

Cuadro N.º 21
(Conclusión)

| PROVINCIAS Y SEXO | Población Total | ECONOMICAMENTE ACTIVOS | | | ECONOMICAMENTE INACTIVOS | | |
|-------------------------|--------------------|------------------------|----------------|---------------|--------------------------|----------------|---------------|
| | | Total | Area Urbana | Area Rural | Total | Area Urbana | Area Rural |
| Concepción | 280 435 | 143 890 | 110 726 | 33 164 | 136 545 | 104 780 | 31 765 |
| Hombres..... | 136 441 | 108 035 | 79 049 | 28 986 | 28 406 | 22 665 | 5 741 |
| Mujeres | 143 994 | 35 855 | 31 677 | 4 178 | 108 139 | 82 115 | 26 024 |
| Arauco | 46 557 | 23 691 | 6 938 | 16 753 | 22 866 | 6 739 | 16 127 |
| Hombres..... | 23 931 | 19 670 | 4 862 | 14 808 | 4 251 | 1 395 | 2 866 |
| Mujeres | 22 626 | 4 021 | 2 076 | 1 945 | 18 605 | 5 344 | 13 261 |
| Bío-Bío | 90 274 | 45 976 | 14 699 | 31 277 | 44 298 | 15 320 | 28 978 |
| Hombres..... | 45 472 | 37 463 | 9 752 | 27 711 | 8 009 | 3 308 | 4 701 |
| Mujeres | 44 802 | 8 513 | 4 947 | 3 566 | 36 289 | 12 012 | 24 277 |
| Malleco | 105 055 | 51 466 | 19 879 | 31 587 | 53 589 | 22 653 | 30 936 |
| Hombres..... | 52 898 | 42 276 | 13 675 | 28 601 | 10 622 | 5 128 | 5 494 |
| Mujeres | 52 157 | 9 190 | 6 204 | 2 986 | 42 967 | 17 525 | 25 442 |
| Cautín | 243 593 | 117 453 | 42 050 | 75 423 | 126 140 | 43 214 | 82 926 |
| Hombres..... | 119 499 | 94 187 | 27 205 | 66 982 | 25 312 | 10 063 | 15 249 |
| Mujeres | 124 094 | 23 266 | 14 825 | 8 441 | 100 828 | 33 151 | 67 677 |
| Valdivia | 153 754 | 80 513 | 31 539 | 48 974 | 73 241 | 28 466 | 44 775 |
| Hombres..... | 79 341 | 65 851 | 21 578 | 44 273 | 13 490 | 6 120 | 7 370 |
| Mujeres | 74 413 | 14 662 | 9 961 | 4 701 | 59 751 | 22 345 | 37 405 |
| Osorno | 83 180 | 44 410 | 19 122 | 25 288 | 38 770 | 16 273 | 22 497 |
| Hombres..... | 42 126 | 35 205 | 12 672 | 22 533 | 6 921 | 3 352 | 3 569 |
| Mujeres | 41 054 | 9 205 | 6 450 | 2 755 | 31 849 | 12 921 | 18 928 |
| Llanquihue | 91 037 | 47 829 | 16 299 | 31 530 | 43 208 | 14 803 | 28 405 |
| Hombres..... | 44 718 | 36 982 | 10 693 | 26 289 | 7 736 | 3 176 | 4 560 |
| Mujeres | 46 319 | 10 847 | 5 606 | 5 241 | 35 472 | 11 627 | 23 845 |
| Chiloé | 68 221 | 35 285 | 6 597 | 28 688 | 32 936 | 6 300 | 26 633 |
| Hombres..... | 28 660 | 22 446 | 4 031 | 18 415 | 6 214 | 1 441 | 4 776 |
| Mujeres | 39 561 | 12 839 | 2 566 | 10 273 | 26 722 | 4 859 | 21 863 |
| Aisén | 17 201 | 9 849 | 4 162 | 5 687 | 7 352 | 3 426 | 3 926 |
| Hombres..... | 9 507 | 8 251 | 3 030 | 5 221 | 1 256 | 610 | 646 |
| Mujeres | 7 694 | 1 598 | 1 132 | 466 | 6 096 | 2 816 | 3 280 |
| Magallanes | 41 921 | 24 305 | 17 456 | 6 849 | 17 616 | 15 799 | 1 817 |
| Hombres..... | 23 247 | 20 151 | 13 668 | 6 483 | 3 096 | 2 796 | 300 |
| Mujeres | 18 674 | 4 154 | 3 788 | 366 | 14 520 | 13 003 | 1 517 |

La distribución territorial de la población económicamente activa, que se presenta en el Cuadro N.º 21, indica que la mayor concentración de activos se hallaba en la Provincia de Santiago, ya que de cada 1.000 habitantes activos del país abrigaba a 320. La Provincia de Valparaíso le seguía en segundo término, con 87 por 1.000. El tercer lugar fue ocupado por la Provincia de Concepción, con 67 por 1.000, y el cuarto por la de Cautín, 54 por 1.000. Esta proporción fue de 40 por 1.000 en la Provincia de Cóbquimbo, lo mismo que en la de Ñuble. Las de O'Higgins y Valdivia dieron cada una 37 por 1.000 y la de Antofagasta un 33 por 1.000. Las demás contaban con menos de 30. El mínimo correspondió a la Provincia de Aisén, que en 1952 solo tenía 5 personas activas por cada 1.000 activos de la República. La tabla siguiente da a conocer esta relación, por sexo:

| Provincias | DE CADA 1.000 ACTIVOS DEL PAIS | | |
|------------------------|--------------------------------|------------|------------|
| | Total | Hombres | Mujeres |
| TOTAL | 1.000 | 750 | 250 |
| Tarapacá | 18 | 15 | 3 |
| Antofagasta | 33 | 28 | 5 |
| Atacama | 13 | 11 | 2 |
| Coquimbo | 40 | 31 | 9 |
| Aconcagua | 22 | 17 | 5 |
| Valparaíso | 87 | 63 | 24 |
| Santiago | 320 | 214 | 106 |
| O'Higgins | 37 | 30 | 7 |
| Colchagua | 23 | 19 | 4 |
| Curicó | 15 | 12 | 3 |
| Talca | 29 | 23 | 6 |
| Maule | 11 | 9 | 2 |
| Linares | 23 | 19 | 4 |
| Ñuble | 40 | 32 | 8 |
| Concepción | 67 | 50 | 17 |
| Arauco | 11 | 9 | 2 |
| Bio-Bio | 21 | 17 | 4 |
| Malleco | 24 | 20 | 4 |
| Cautín | 54 | 43 | 11 |
| Valdivia | 37 | 31 | 6 |
| Osorno | 21 | 17 | 4 |
| Llanquihue | 22 | 17 | 5 |
| Chiloé | 16 | 10 | 6 |
| Aisén | 5 | 4 | 1 |
| Magallanes | 11 | 9 | 2 |

Las concentraciones mayores de activos en el área urbana y en la rural se registraron en la Provincia de Santiago, en cuya área urbana residían 451 personas activas de cada 1.000 activos del área urbana del país y en su área rural 102 activos de cada 1.000 activos del área rural de la República. Las variaciones en la distribución por áreas de empadronamiento, urbana y rural de la población activa, considerada por el atributo de sexo, pueden observarse en la siguiente tabla:

| PROVINCIAS | DE CADA 1.000 ACTIVOS DEL AREA URBANA DEL PAIS | | | DE CADA 1.000 ACTIVOS DEL AREA RURAL DEL PAIS | | |
|----------------------------|--|------------|------------|---|------------|------------|
| | Total | Hombres | Mujeres | Total | Hombres | Mujeres |
| REPUBLICA | 1.000 | 677 | 323 | 1.000 | 871 | 129 |
| Tarapacá | 17 | 13 | 4 | 20 | 18 | 2 |
| Antofagasta | 43 | 38 | 8 | 12 | 11 | 1 |
| Atacama | 10 | 7 | 3 | 18 | 16 | 2 |
| Coquimbo | 26 | 18 | 8 | 62 | 52 | 10 |
| Aconcagua | 15 | 10 | 5 | 35 | 30 | 5 |
| Valparaíso | 119 | 84 | 35 | 34 | 30 | 4 |
| Santiago | 451 | 290 | 161 | 102 | 88 | 14 |
| O'Higgins | 24 | 18 | 6 | 59 | 52 | 7 |
| Colchagua | 10 | 7 | 3 | 43 | 38 | 5 |
| Curicó | 9 | 6 | 3 | 24 | 22 | 2 |
| Talca | 18 | 12 | 6 | 46 | 41 | 5 |
| Maule | 6 | 4 | 2 | 19 | 16 | 3 |
| Linares | 11 | 8 | 3 | 43 | 38 | 5 |
| Ñuble | 22 | 14 | 8 | 69 | 60 | 9 |
| Concepción | 83 | 59 | 24 | 41 | 36 | 5 |
| Arauco | 6 | 4 | 2 | 21 | 18 | 3 |
| Bio-Bio | 11 | 7 | 4 | 39 | 35 | 4 |
| Malleco | 15 | 10 | 5 | 39 | 35 | 4 |
| Cautín | 31 | 20 | 11 | 93 | 83 | 10 |
| Valdivia | 23 | 16 | 7 | 61 | 55 | 6 |
| Osorno | 14 | 9 | 5 | 31 | 23 | 3 |
| Llanquihue | 12 | 8 | 4 | 39 | 33 | 6 |
| Chiloé | 5 | 3 | 2 | 35 | 22 | 13 |
| Aisén | 3 | 2 | 1 | 7 | 6 | 1 |
| Magallanes | 13 | 10 | 3 | 8 | 8 | — |

Del total de su población la Provincia de Santiago, tenía 393 activos por cada 1.000 de sus habitantes; por cada 1.000 habitantes de su área urbana tenía 346 activos y por cada 1.000 de su área rural, 47. Por sexo, su total de 393 activos se dividía en 263 hombres y 130 mujeres. En el área urbana de la Provincia: los 346 activos se discriminaban en 222 hombres y 124 mujeres; y en la rural, los 47 activos eran 41 hombres y 6 mujeres. Para observar esta estructura de la población de cada una de las provincias, se incluyen los datos pertinentes en la tabla que va a continuación:

| PROVINCIAS | Total | POBLACION ACTIVA (DE CADA 1.000 HABITANTES DE LA PROVINCIA) | | | | | |
|-------------------|-------|--|---------|---------|------------|---------|---------|
| | | AREA URBANA | | | AREA RURAL | | |
| | | Total | Hombres | Mujeres | Total | Hombres | Mujeres |
| REPUBLICA | 363 | 226 | 153 | 73 | 137 | 119 | 18 |
| Tarapacá | 378 | 220 | 172 | 48 | 158 | 142 | 16 |
| Antofagasta | 391 | 337 | 280 | 57 | 54 | 50 | 4 |
| Atacama | 350 | 164 | 121 | 43 | 186 | 166 | 20 |
| Coquimbo | 328 | 135 | 93 | 42 | 193 | 162 | 31 |
| Aconcagua | 368 | 150 | 101 | 49 | 218 | 188 | 30 |
| Valparaíso | 375 | 320 | 225 | 95 | 55 | 48 | 7 |
| Santiago | 393 | 346 | 222 | 124 | 47 | 41 | 6 |
| O'Higgins | 357 | 146 | 106 | 40 | 211 | 185 | 26 |
| Colchagua | 348 | 96 | 66 | 30 | 252 | 221 | 31 |
| Curicó | 352 | 134 | 88 | 46 | 218 | 196 | 22 |
| Talca | 354 | 140 | 90 | 50 | 214 | 192 | 22 |
| Maule | 329 | 119 | 77 | 42 | 210 | 183 | 27 |
| Linares | 346 | 105 | 70 | 35 | 241 | 213 | 28 |
| Nuble | 341 | 118 | 76 | 42 | 223 | 195 | 28 |
| Concepción | 350 | 269 | 192 | 77 | 81 | 70 | 11 |
| Arauco | 328 | 96 | 67 | 29 | 232 | 205 | 27 |
| Bío-Bío | 332 | 106 | 71 | 35 | 226 | 200 | 26 |
| Malleco | 323 | 125 | 86 | 39 | 198 | 179 | 19 |
| Cautín | 322 | 115 | 75 | 40 | 207 | 183 | 24 |
| Valdivia | 346 | 136 | 93 | 43 | 210 | 190 | 20 |
| Osorno | 361 | 155 | 103 | 52 | 206 | 183 | 23 |
| Llanquihue | 342 | 117 | 76 | 41 | 225 | 188 | 37 |
| Chiloé | 350 | 65 | 40 | 25 | 285 | 183 | 102 |
| Aisén | 375 | 158 | 115 | 43 | 217 | 199 | 18 |
| Magallanes | 440 | 316 | 248 | 68 | 124 | 117 | 67 |

La densidad de la población económicamente activa revela que en 1952 la República tenía 2,9 personas económicamente activas por kilómetro cuadrado. Esta relación varía notoriamente de unas provincias a otras. Mientras que la Provincia de Santiago reunía a cerca de 40 habitantes activos por kilómetro cuadrado, la de Valparaíso a cerca de 39 y la de Concepción a 25 activos por kilómetro cuadrado, las demás, a excepción de la Provincia de O'Higgins que contaba con 11 activos por kilómetro cuadrado, estaban por debajo de los 10 habitantes activos por cada uno de sus kilómetros cuadrados. En efecto, las provincias de Cautín, Talca, Nuble, Colchagua, Curicó, Linares, Osorno, Aconcagua, Maule, Arauco, Bío-Bío; tenían, respectivamente, 6,8; 6,4; 6,0; 5,8; 5,5; 5,2; 4,9; 4,6; 4,2; 4,1; y 4,1 activos por kilómetro cuadrado. En la Provincia de Valdivia se hallaron 3,8 personas económicamente activas por kilómetro cuadrado, relación que en la de Malleco fue de 3,6, en la de Llanquihue 2,6 y en la de Coquimbo 2,2 habitantes activos por kilómetro cuadrado. Suministraron los mínimos en esta proporción las provincias de Chiloé (1,5 activos por km².), Tarapacá, Antofagasta, Atacama, Magallanes y Aisén, que no alcanzaban a tener en 1952 una persona económicamente activa por kilómetro cuadrado.

La población económicamente inactiva del país, considerada desde los 0 años y más, que como lo indica el Cuadro N° 21 fue de 3.777.702, presentó en 1952 la siguiente distribución territorial, según sexo:

| PROVINCIAS | DE CADA 1.000 INACTIVOS DEL PAIS | | |
|------------------|----------------------------------|------------|------------|
| | Total | Hombres | Mujeres |
| REPUBLICA | 1.000 | 343 | 657 |
| Tarapacá | 17 | 6 | 11 |
| Antofagasta | 30 | 10 | 20 |
| Atacama | 14 | 5 | 9 |
| Coquimbo | 47 | 16 | 31 |
| Aconcagua | 21 | 7 | 14 |
| Valparaíso | 82 | 27 | 55 |
| Santiago | 282 | 96 | 186 |
| O'Higgins | 38 | 13 | 25 |
| Colchagua | 24 | 8 | 16 |
| Curicó | 15 | 5 | 10 |
| Talca | 30 | 10 | 20 |
| Maule | 13 | 4 | 9 |
| Linares | 26 | 9 | 17 |
| Nuble | 44 | 15 | 29 |
| Concepción | 71 | 25 | 46 |
| Arauco | 13 | 5 | 8 |
| Bío-Bío | 24 | 9 | 15 |
| Malleco | 29 | 10 | 19 |
| Cautín | 66 | 23 | 43 |
| Valdivia | 40 | 14 | 26 |
| Osorno | 21 | 7 | 14 |
| Llanquihue | 24 | 8 | 16 |
| Chiloé | 17 | 6 | 11 |
| Aisén | 4 | 2 | 2 |
| Magallanes | 8 | 3 | 5 |

El máximo coeficiente de inactivos del área urbana del país correspondió a la Provincia de Santiago y el máximo del área rural a la de Cautín. Las variaciones que presentan las provincias en esta proporción se insertan en la tabla siguiente, tanto para la población masculina como femenina:

| PROVINCIAS | DE CADA 1.000 INACTIVOS DEL AREA URBANA DEL PAIS | | | DE CADA 1.000 INACTIVOS DEL AREA RURAL DEL PAIS | | |
|------------------|--|------------|------------|---|------------|------------|
| | Total | Hombres | Mujeres | Total | Hombres | Mujeres |
| REPUBLICA | 1.000 | 340 | 660 | 1.000 | 348 | 652 |
| Tarapacá | 17 | 5 | 12 | 16 | 5 | 11 |
| Antofagasta | 46 | 15 | 31 | 6 | 2 | 4 |
| Atacama | 13 | 5 | 8 | 15 | 5 | 10 |
| Coquimbo | 30 | 10 | 20 | 70 | 25 | 45 |
| Aconcagua | 14 | 5 | 9 | 32 | 11 | 21 |
| Valparaíso | 119 | 39 | 80 | 30 | 11 | 19 |
| Santiago | 412 | 139 | 273 | 97 | 35 | 62 |
| O'Higgins | 26 | 9 | 17 | 56 | 19 | 37 |
| Colchagua | 10 | 4 | 6 | 44 | 15 | 29 |
| Curicó | 10 | 3 | 7 | 24 | 8 | 16 |
| Talca | 20 | 7 | 13 | 44 | 15 | 29 |
| Maule | 8 | 3 | 5 | 20 | 7 | 13 |
| Linares | 13 | 4 | 9 | 43 | 15 | 28 |
| Nuble | 26 | 9 | 17 | 69 | 24 | 45 |
| Concepción | 91 | 32 | 59 | 42 | 15 | 27 |
| Arauco | 6 | 2 | 4 | 22 | 7 | 15 |
| Bío-Bío | 14 | 5 | 9 | 40 | 14 | 26 |
| Malleco | 19 | 7 | 12 | 43 | 15 | 28 |
| Cautín | 35 | 12 | 23 | 109 | 38 | 71 |
| Valdivia | 24 | 8 | 16 | 63 | 22 | 41 |
| Osorno | 14 | 5 | 9 | 31 | 11 | 20 |
| Llanquihue | 13 | 5 | 8 | 41 | 14 | 27 |
| Chiloé | 5 | 2 | 3 | 35 | 12 | 23 |
| Aisén | 3 | 1 | 2 | 6 | 2 | 4 |
| Magallanes | 12 | 4 | 8 | 2 | 1 | 1 |

Correspondieron los menores coeficientes de inactivos dentro de su población a las Provincias de Magallanes, Santiago y Antofagasta. De cada 1.000 de sus habitantes Magallanes contaba con 560 inactivos, Santiago con 607 y Antofagasta con 609, a partir de los 0 años de edad. El mayor coeficiente de población inactiva fue registrado en la Provincia de Cautín. De cada 1.000 de sus habitantes se encontraron en esta condición 678

personas. La tabla siguiente indica las proporciones de la población inactiva dentro de los habitantes de cada una de las 25 Provincias, con especificación de sexo, en las dos áreas de empadronamiento, urbana y rural:

| PROVINCIAS | TOTAL | POBLACION INACTIVA (DE 0 AÑOS Y MAS) (DE CADA 1.000 HABITANTES DE LA PROVINCIA) | | | | | |
|------------------------|------------|--|------------|------------|------------|-----------|------------|
| | | AREA URBANA | | | AREA RURAL | | |
| | | Total | Hombres | Mujeres | Total | Hombres | Mujeres |
| REPUBLICA | 637 | 376 | 128 | 248 | 261 | 91 | 170 |
| Tarapacá | 622 | 378 | 128 | 250 | 244 | 84 | 160 |
| Antofagasta | 609 | 555 | 187 | 368 | 54 | 17 | 37 |
| Atacama | 650 | 353 | 123 | 230 | 297 | 103 | 194 |
| Coquimbo | 672 | 259 | 88 | 171 | 413 | 145 | 268 |
| Aconcagua | 632 | 247 | 84 | 163 | 385 | 135 | 250 |
| Valparaíso | 625 | 533 | 175 | 358 | 92 | 32 | 60 |
| Santiago | 607 | 521 | 176 | 345 | 86 | 31 | 55 |
| O'Higgins | 643 | 258 | 88 | 170 | 385 | 134 | 251 |
| Colchagua | 652 | 165 | 58 | 107 | 487 | 165 | 322 |
| Curicó | 648 | 239 | 84 | 155 | 409 | 139 | 270 |
| Talca | 646 | 254 | 87 | 167 | 392 | 134 | 258 |
| Maule | 671 | 248 | 82 | 166 | 423 | 141 | 282 |
| Linares | 654 | 198 | 68 | 130 | 456 | 155 | 301 |
| Nuble | 659 | 232 | 79 | 153 | 427 | 147 | 280 |
| Concepción | 650 | 492 | 173 | 319 | 158 | 55 | 103 |
| Arauco | 672 | 190 | 67 | 123 | 482 | 171 | 311 |
| Bío-Bío | 668 | 213 | 74 | 139 | 455 | 159 | 296 |
| Malleco | 677 | 262 | 91 | 171 | 415 | 146 | 269 |
| Cautín | 678 | 216 | 75 | 141 | 462 | 162 | 300 |
| Valdivia | 654 | 235 | 82 | 153 | 419 | 147 | 272 |
| Osorno | 639 | 249 | 85 | 144 | 390 | 134 | 256 |
| Llanquihue | 658 | 206 | 72 | 134 | 452 | 159 | 293 |
| Chiloé | 650 | 114 | 40 | 74 | 536 | 183 | 353 |
| Aisén | 625 | 286 | 101 | 185 | 339 | 119 | 220 |
| Magallanes | 560 | 498 | 155 | 343 | 62 | 20 | 42 |

En casi todas las provincias el número de los inactivos por cada activo estuvo muy cerca de los 2 habitantes. En las Provincias de Coquimbo, Maule, Arauco, Bío-Bío, Malleco, cada activo debía mantener, en promedio, a dos habitantes. En Cautín esta relación era la más alta de todo el país (2,1 inactivos por cada activo). En Atacama, Colchagua, Linares, Nuble, Concepción, Valdivia, Llanquihue y Chiloé cada activo sostenía en promedio a 1,9 habitantes, en tanto que esta proporción disminuía a 1,8 en O'Higgins, Curicó, Talca y Osorno y a 1,7 en Tarapacá y Antofagasta. En la Provincia de Santiago, donde existe una alta densidad de población activa, cada activo tenía a su cargo, en promedio, un número de personas igual al que representa esta relación en los Estados Unidos, o sea, 1,5 habitantes. En Magallanes, a la inversa, debido a la poca densidad económica en un territorio de colonización, cada activo sostiene en promedio a 1,3 de sus habitantes.

CUADRO N.º 22
POBLACION DEL PAIS ECONOMICAMENTE ACTIVA, SEGUN CATEGORIAS, POR PROVINCIAS
Y SEXO
(Personas de 12 y más años)

| PROVINCIAS Y SEXO | TOTAL Activos | Trabaja con remunera- ción en dinero o especie | Ayuda sin remunera- ción a un familiar | Cesante o desocupado | Quehaceres del hogar y además ayuda con trab. remun. | Estudiante y además ayuda con trabajo re- munerado |
|-------------------------|------------------|--|---|----------------------------|--|--|
| REPUBLICA | 2 155 293 | 1 998 363 | 49 803 | 46 576 | 55 565 | 4 986 |
| Hombres..... | 1 616 152 | 1 540 770 | 33 281 | 38 416 | — | 3 685 |
| Mujeres..... | 539 141 | 457 593 | 16 522 | 8 160 | 55 565 | 1 301 |
| Tarapacá..... | 38 846 | 35 984 | 739 | 1 108 | 944 | 71 |
| Hombres..... | 32 299 | 30 800 | 417 | 1 038 | — | 44 |
| Mujeres..... | 6 547 | 5 184 | 322 | 70 | 944 | 27 |
| Antofagasta..... | 72 264 | 68 262 | 419 | 1 822 | 1 700 | 61 |
| Hombres..... | 60 988 | 59 081 | 204 | 1 657 | — | 43 |
| Mujeres..... | 11 279 | 9 181 | 215 | 165 | 1 700 | 18 |
| Atacama..... | 28 040 | 26 343 | 437 | 433 | 794 | 33 |
| Hombres..... | 22 959 | 22 267 | 283 | 389 | — | 20 |
| Mujeres..... | 5 081 | 4 076 | 154 | 44 | 794 | 13 |
| Coquimbo..... | 86 112 | 78 124 | 3 243 | 1 349 | 3 176 | 220 |
| Hombres..... | 66 762 | 63 130 | 2 300 | 1 181 | — | 151 |
| Mujeres..... | 19 350 | 14 994 | 943 | 168 | 3 176 | 69 |
| Aconcagua..... | 47 229 | 44 031 | 1 117 | 627 | 1 382 | 72 |
| Hombres..... | 37 133 | 35 829 | 754 | 497 | — | 53 |
| Mujeres..... | 10 096 | 8 202 | 363 | 130 | 1 382 | 19 |
| Valparaíso..... | 187 006 | 174 237 | 2 075 | 5 558 | 4 684 | 452 |
| Hombres..... | 136 048 | 130 001 | 1 042 | 4 679 | — | 326 |
| Mujeres..... | 50 958 | 44 236 | 1 033 | 879 | 4 684 | 126 |
| Santiago..... | 689 412 | 642 573 | 6 795 | 21 323 | 15 763 | 2 958 |
| Hombres..... | 451 520 | 440 110 | 2 567 | 16 646 | — | 2 197 |
| Mujeres..... | 227 892 | 202 463 | 4 228 | 4 677 | 15 763 | 761 |
| O'Higgins..... | 80 268 | 75 712 | 1 019 | 1 273 | 2 217 | 47 |
| Hombres..... | 65 546 | 63 738 | 633 | 1 400 | — | 35 |
| Mujeres..... | 14 722 | 11 974 | 386 | 133 | 2 217 | 12 |
| Colchagua..... | 48 550 | 45 760 | 592 | 418 | 1 705 | 75 |
| Hombres..... | 40 027 | 39 217 | 399 | 353 | — | 58 |
| Mujeres..... | 8 523 | 6 543 | 193 | 65 | 1 705 | 17 |
| Curicó..... | 31 501 | 29 863 | 526 | 289 | 781 | 42 |
| Hombres..... | 25 449 | 24 789 | 385 | 246 | — | 29 |
| Mujeres..... | 6 052 | 5 074 | 141 | 43 | 781 | 13 |
| Talca..... | 61 498 | 58 119 | 1 023 | 837 | 1 490 | 29 |
| Hombres..... | 48 898 | 47 446 | 740 | 693 | — | 19 |
| Mujeres..... | 12 600 | 10 673 | 283 | 144 | 1 490 | 10 |
| Maule..... | 23 729 | 21 787 | 785 | 307 | 830 | 20 |
| Hombres..... | 18 735 | 17 888 | 563 | 270 | — | 14 |
| Mujeres..... | 4 994 | 3 899 | 222 | 37 | 830 | 6 |
| Linares..... | 50 584 | 47 822 | 1 073 | 412 | 1 232 | 45 |
| Hombres..... | 41 355 | 40 137 | 838 | 353 | — | 27 |
| Mujeres..... | 9 229 | 7 685 | 235 | 59 | 1 232 | 18 |
| Ñuble..... | 85 587 | 78 536 | 3 348 | 817 | 2 644 | 242 |
| Hombres..... | 67 919 | 64 426 | 2 646 | 635 | — | 212 |
| Mujeres..... | 17 668 | 14 110 | 702 | 182 | 2 644 | 30 |
| Concepción..... | 143 890 | 135 096 | 2 320 | 2 767 | 3 584 | 123 |
| Hombres..... | 108 035 | 104 113 | 1 441 | 2 397 | — | 84 |
| Mujeres..... | 35 855 | 30 983 | 879 | 370 | 3 584 | 39 |
| Arauco..... | 23 691 | 21 999 | 888 | 369 | 415 | 20 |
| Hombres..... | 19 670 | 18 589 | 729 | 336 | — | 16 |
| Mujeres..... | 4 021 | 3 410 | 159 | 33 | 415 | 4 |
| Bío-Bío..... | 45 976 | 43 008 | 1 423 | 498 | 1 002 | 45 |
| Hombres..... | 37 463 | 35 866 | 1 148 | 412 | — | 37 |
| Mujeres..... | 8 513 | 7 142 | 275 | 86 | 1 002 | 8 |
| Malleco..... | 51 466 | 46 843 | 2 350 | 938 | 1 285 | 50 |
| Hombres..... | 42 276 | 39 436 | 1 949 | 856 | — | 36 |
| Mujeres..... | 9 190 | 7 408 | 401 | 82 | 1 285 | 14 |
| Cautín..... | 117 453 | 105 215 | 7 110 | 1 664 | 3 309 | 155 |
| Hombres..... | 94 187 | 86 572 | 6 120 | 1 386 | — | 109 |
| Mujeres..... | 23 266 | 18 643 | 990 | 278 | 3 309 | 46 |
| Valdivia..... | 80 513 | 75 273 | 2 311 | 1 237 | 1 606 | 86 |
| Hombres..... | 65 851 | 62 745 | 1 970 | 1 067 | — | 69 |
| Mujeres..... | 14 662 | 12 528 | 341 | 170 | 1 606 | 17 |

(Continúa)

Cuadro N.º 22
(Conclusión)

| PROVINCIAS Y SEXO | TOTAL ACTIVOS | Trabaja con remunera- ción en dinero o especie | Ayuda sin remunera- ción a un familiar | Cesante o desocupado | Quehaceres del hogar y además ayuda con trab. remun. | Estudiante y además ayuda con trabajo re- munerado |
|-------------------------|------------------|--|---|----------------------------|--|--|
| Osorno | 44 410 | 41 959 | 993 | 627 | 780 | 51 |
| Hombres..... | 35 205 | 33 769 | 870 | 524 | — | 42 |
| Mujeres..... | 9 205 | 8 190 | 123 | 103 | 780 | 9 |
| Llanquihue | 47 829 | 41 964 | 3 368 | 706 | 1 756 | 35 |
| Hombres..... | 36 982 | 33 874 | 2 497 | 584 | — | 27 |
| Mujeres..... | 10 847 | 8 090 | 871 | 122 | 1 756 | 8 |
| Chiloé | 35 285 | 27 879 | 5 232 | 178 | 1 963 | 33 |
| Hombres..... | 22 446 | 20 023 | 2 254 | 146 | — | 23 |
| Mujeres..... | 12 839 | 7 856 | 2 978 | 32 | 1 963 | 10 |
| Aisén | 9 849 | 8 860 | 543 | 257 | 180 | 9 |
| Hombres..... | 8 251 | 7 538 | 489 | 219 | — | 5 |
| Mujeres..... | 1 598 | 1 322 | 54 | 38 | 180 | 4 |
| Magallanes | 24 305 | 23 114 | 74 | 762 | 343 | 12 |
| Hombres..... | 20 151 | 19 387 | 43 | 712 | — | 9 |
| Mujeres..... | 4 154 | 3 727 | 31 | 50 | 343 | 3 |

La población activa por categorías, de que se informa en el Cuadro N.º 22, estaba compuesta por las personas que trabajan con remuneración en dinero o especie, de las cuales se contaron en el país 1.997.205; por quienes ayudaban sin remuneración a un familiar, que alcanzaron a 49.803; por los cesantes o desocupados, cuyo número fue de 46.576; por las mujeres que además de los quehaceres del hogar ayudan al sostenimiento de éste con trabajo remunerado y que fueron 56.725, y por quienes además de ser estudiantes recibían pago por alguna actividad económica, de los que se escrutaron 4.986.

De acuerdo con estas cifras, la población activa de la República, masculina y femenina, presentó las siguientes proporciones:

| Categorías | % SOBRE EL TOTAL DE ACTIVOS DEL PAIS | | |
|---|---|---------|---------|
| | Total | Hombres | Mujeres |
| TOTAL | 100,0 | 74,9 | 25,1 |
| Trabaja con remuneración (1) .. | 92,7 | 71,4 | 21,3 |
| Ayuda sin remuneración | 2,3 | 1,5 | 0,8 |
| Cesante o desocupado | 2,2 | 1,8 | 0,4 |
| Quehaceres del hogar y además ayu- da con trabajo remunerado ... | 2,6 | — | 2,6 |
| Estudiante y además ayuda con tra- bajo remunerado | 0,2 | 0,2 | — |

(1) Incluye a todas las personas que ejercen actividades retribuidas por salario o sueldo, en dinero o especies, honorarios por servicios profesionales prestados y comisiones remuneradas. Dentro de esta categoría figuran asimismo las Fuerzas Armadas, inclusive los conscriptos, como también el Cuerpo de Carabineros.

La mayoría de las provincias pasa del índice nacional de las personas que trabajan con remuneración. Los mínimos corresponden a Chiloé, Llanquihue y Cautín, con el 78,9%, el 87,6% y el 89,5% del total de las personas activas de su población, respectivamente. A estos índices relativamente bajos corresponde un volumen mayor de quienes ayudaban sin remuneración a sus familiares en alguna actividad económica los que en Chiloé fueron el 14,8%, en Llanquihue el 7% y en Cautín el 6,1% del total de activos de cada una de estas provincias.

La tabla siguiente da a conocer estas proporciones en las 25 provincias:

| PROVINCIAS | TOTAL | % SOBRE EL TOTAL DE ACTIVOS DE LA PROVINCIA | | | | |
|-------------------|-------|---|------------------------|----------------------|--|--|
| | | Trabaja con remuneración | Ayuda sin remuneración | Cesante o desocupado | Quehaceres del hogar y además ayuda con remuneración | Estudiante y además ayuda con remuneración |
| Tarapacá | 100 | 92,5 | 1,9 | 2,9 | 2,5 | 0,2 |
| Antofagasta | 100 | 94,4 | 0,6 | 2,5 | 2,4 | 0,1 |
| Atacama | 100 | 93,9 | 1,6 | 1,5 | 2,9 | 0,1 |
| Coquimbo | 100 | 90,6 | 3,8 | 1,5 | 3,8 | 0,3 |
| Aconcagua | 100 | 93,2 | 2,4 | 1,3 | 3,0 | 0,1 |
| Valparaíso | 100 | 93,1 | 1,1 | 3,0 | 2,6 | 0,2 |
| Santiago | 100 | 93,2 | 1,0 | 3,1 | 2,3 | 0,4 |
| O'Higgins | 100 | 94,3 | 1,3 | 1,6 | 2,8 | — |
| Colchagua | 100 | 94,2 | 1,2 | 0,9 | 3,6 | 0,1 |
| Curicó | 100 | 94,8 | 1,7 | 0,9 | 2,5 | 0,1 |
| Talca | 100 | 94,5 | 1,7 | 1,4 | 2,4 | — |
| Maule | 100 | 91,7 | 2,3 | 1,3 | 3,6 | 0,1 |
| Linares | 100 | 94,5 | 2,1 | 0,8 | 2,5 | 0,1 |
| Ñuble | 100 | 91,6 | 3,9 | 1,0 | 3,3 | 0,2 |
| Concepción | 100 | 93,8 | 1,6 | 1,9 | 2,6 | 0,1 |
| Arauco | 100 | 92,8 | 3,7 | 1,6 | 1,8 | 0,1 |
| Bío-Bío | 100 | 93,5 | 3,1 | 1,1 | 2,2 | 0,1 |
| Malleco | 100 | 90,9 | 4,6 | 1,8 | 2,6 | 0,1 |
| Cautín | 100 | 89,5 | 6,1 | 1,4 | 2,9 | 0,1 |
| Valdivia | 100 | 93,5 | 2,9 | 1,5 | 2,0 | 0,1 |
| Osorno | 100 | 94,5 | 2,2 | 1,4 | 1,8 | 0,1 |
| Llanquihue | 100 | 87,6 | 7,0 | 1,5 | 3,8 | 0,1 |
| Chiloé | 100 | 78,9 | 14,8 | 0,5 | 5,7 | 0,1 |
| Aisén | 100 | 90,0 | 5,5 | 2,6 | 1,8 | 0,1 |
| Magallanes | 100 | 95,2 | 0,3 | 3,1 | 1,4 | — |

La incorporación de la mujer al trabajo remunerado dentro de la población económicamente activa de cada provincia resultó ser mayor en la de Chiloé, donde del 78,9% a que ascendieron los trabajadores remunerados dentro de la población activa de la provincia, el 56,6% correspondía a hombres y el 22,3% a mujeres, siendo por tanto de 34,3% la mayoría de hombres sobre mujeres en esta condición. En la Provincia de Santiago se registró también un elevado índice de mujeres dedicadas a trabajos remunerados, pues del total de 93,2% de esta condición dentro de su población activa, 63,8% eran hombres y 29,4% mujeres, lo que quiere decir que los

hombres eran 34,4% más que las mujeres ocupadas en trabajos remunerados. Esta proporción no fue alcanzada por ninguna de las otras provincias, las cuales, a excepción de Valparaíso, contaron con diferencias de más del 50% a favor de los hombres en esta categoría de la actividad económica. Los índices en que se relacionan estas proporciones se dan a conocer en la siguiente tabla:

| Provincias | TRABAJAN CON REMUNERACION (% SOBRE EL TOTAL DE ACTIVOS DE LA PROVINCIA) | | |
|-----------------------|--|---------|---------|
| | Total | Hombres | Mujeres |
| Tarapacá | 92,5 | 79,2 | 13,3 |
| Antofagasta | 94,4 | 81,7 | 12,7 |
| Atacama | 96,9 | 79,3 | 14,6 |
| Coquimbo | 90,6 | 73,2 | 17,4 |
| Aconcagua | 93,2 | 75,8 | 17,4 |
| Valparaíso | 93,1 | 69,5 | 23,6 |
| Santiago | 93,2 | 63,8 | 29,4 |
| O'Higgins | 94,3 | 79,5 | 14,8 |
| Colchagua | 94,2 | 80,7 | 13,5 |
| Curicó | 94,8 | 78,7 | 16,1 |
| Talca | 94,5 | 77,1 | 17,4 |
| Maule | 91,7 | 75,3 | 16,4 |
| Linares | 94,5 | 79,3 | 15,2 |
| Ñuble | 91,6 | 75,1 | 16,5 |
| Concepción | 93,8 | 72,3 | 21,5 |
| Arauco | 92,8 | 78,4 | 14,4 |
| Bío-Bío | 93,5 | 78,0 | 15,5 |
| Malleco | 90,9 | 76,5 | 14,4 |
| Cautín | 89,5 | 73,6 | 15,9 |
| Valdivia | 93,5 | 77,9 | 15,6 |
| Osorno | 94,5 | 76,0 | 18,5 |
| Llanquihue | 87,6 | 70,7 | 16,9 |
| Chiloé | 78,9 | 56,6 | 22,3 |
| Aisén | 90,0 | 76,5 | 13,5 |
| Magallanes | 95,2 | 79,8 | 15,4 |

La categoría de los que ayudan sin remuneración a un familiar no dio índices apreciables para las mujeres dentro de la población activa de las provincias, a excepción de Chiloé, donde la proporción de mujeres de esta condición era mayor a la de hombres (8,4% por 6,4%). También en la Provincia de Santiago esta categoría señaló mayor índice de mujeres que de hombres en su población activa (0,6% por 0,4%). En el resto de las provincias, fue mayor el número de hombres que ayudaban sin remuneración a un familiar. La tabla siguiente reúne los índices correspondientes a esta investigación:

| Provincias | AYUDAN SIN REMUNERACION A UN FAMILIAR (% SOBRE EL TOTAL DE ACTIVOS DE LA PROVINCIA) | | |
|-----------------------|--|---------|---------|
| | Total | Hombres | Mujeres |
| Tarapacá | 1,9 | 1,1 | 0,8 |
| Antofagasta | 0,6 | 0,3 | 0,3 |
| Atacama | 1,6 | 1,0 | 0,6 |
| Coquimbo | 3,8 | 2,7 | 1,1 |
| Aconcagua | 2,4 | 1,6 | 0,8 |
| Valparaíso | 1,1 | 0,6 | 0,5 |
| Santiago | 1,0 | 0,4 | 0,6 |
| O'Higgins | 1,3 | 0,8 | 0,5 |
| Colchagua | 1,2 | 0,8 | 0,4 |
| Curicó | 1,7 | 1,2 | 0,5 |
| Talca | 1,7 | 1,2 | 0,5 |
| Maule | 3,3 | 2,4 | 0,9 |
| Linares | 2,1 | 1,6 | 0,5 |
| Ñuble | 3,9 | 3,1 | 0,8 |
| Concepción | 1,6 | 1,0 | 0,6 |
| Arauco | 3,7 | 3,0 | 0,7 |
| Bio-Bio | 3,1 | 2,5 | 0,6 |
| Malleco | 4,6 | 3,8 | 0,8 |
| Cautín | 6,1 | 5,2 | 0,9 |
| Valdivia | 2,9 | 2,5 | 0,4 |
| Osorno | 2,2 | 2,0 | 0,2 |
| Llanquihue | 7,0 | 5,2 | 1,8 |
| Chiloé | 14,8 | 6,4 | 8,4 |
| Aisén | 5,5 | 5,0 | 0,5 |
| Magallanes | 0,3 | 0,2 | 0,1 |

La proporción de los hombres cesantes o desocupados fue superior que la correspondiente a la mujer dentro de la población activa, tanto del país como de las provincias. La tabla siguiente muestra la distribución de los desocupados en relación con el total de la población activa de las provincias:

| Provincias | CESANTES O DESOCUPADOS (% SOBRE EL TOTAL DE ACTIVOS DE LA PROVINCIA) | | |
|-----------------------|---|---------|---------|
| | Total | Hombres | Mujeres |
| Tarapacá | 2,9 | 2,6 | 0,3 |
| Antofagasta | 2,5 | 2,3 | 0,2 |
| Atacama | 1,5 | 1,4 | 0,1 |
| Coquimbo | 1,5 | 1,3 | 0,2 |
| Aconcagua | 1,3 | 1,0 | 0,3 |
| Valparaíso | 3,0 | 2,5 | 0,5 |
| Santiago | 3,1 | 2,4 | 0,7 |
| O'Higgins | 1,6 | 1,4 | 0,2 |
| Colchagua | 0,9 | 0,7 | 0,2 |
| Curicó | 0,9 | 0,8 | 0,1 |
| Talca | 1,4 | 1,2 | 0,2 |
| Maule | 1,3 | 1,1 | 0,2 |
| Linares | 0,8 | 0,7 | 0,1 |
| Ñuble | 1,0 | 0,8 | 0,2 |
| Concepción | 1,9 | 1,6 | 0,3 |
| Arauco | 1,6 | 1,5 | 0,1 |
| Bío-Bío | 1,1 | 0,9 | 0,2 |
| Malleco | 1,8 | 1,6 | 0,2 |
| Cautín | 1,4 | 1,2 | 0,2 |
| Valdivia | 1,5 | 1,3 | 0,2 |
| Osorno | 1,4 | 1,2 | 0,2 |
| Llanquihue | 1,5 | 1,2 | 0,3 |
| Chiloé | 0,5 | 0,4 | 0,1 |
| Aisén | 2,6 | 2,2 | 0,4 |
| Magallanes | 3,1 | 2,9 | 0,2 |

En cuanto a la participación de los estudiantes, hombres y mujeres, en las actividades económicas del país por ejercer ayuda familiar por medio de trabajo remunerado, ella estaba en la Provincia de Santiago en la proporción del 0,3% para los hombres y el 0,1% para las mujeres dentro de su población activa; el 0,2% para los hombres y el 0,1% para las mujeres en la de Coquimbo; el 0,1% para los hombres y el 0,1% para las mujeres en la de Valparaíso, y el 0,1% para los hombres y 0,1% para las mujeres en la de Tarapacá. En las demás provincias no se registraron mujeres estudiantes incorporadas a funciones económicas remuneradas, siendo los estudiantes del sexo masculino que trabajaban el 0,1% en cada una de ellas, a excepción de Ñuble, donde esta relación era del 0,2% de estudiantes activos (hombres) sobre el total de la población activa de la provincia.

La distribución de las categorías de la población activa en el país demuestra que la Provincia de Santiago tenía en 1952 el 32,2% de los trabajadores remunerados de la República, el 45,8% de los cesantes o desocupados, el 28,3% de las mujeres dedicadas a los quehaceres del hogar y que además trabajaban por una remuneración y el 59,3% de los estudiantes devengaban un estipendio por actividades económicas, ocupando la provincia el primer lugar en estas categorías. La Provincia de Valparaíso le seguía con el 8,7%, el 11,9%, el 8,4% y el 9,1% en el orden de las categorías

citadas. Con el objeto de observar estas proporciones tanto en la República como en las 25 provincias se incluye la tabla siguiente:

| PROVINCIAS Y SEXO | % SOBRE EL TOTAL DE CADA CATEGORIA | | | | |
|--------------------------|---|--|----------------------------|--|---|
| | Trabaja con remuneración en dinero o especie | Ayuda sin remuneración a un familiar | Cesante o desocupado | Q. del Ho- gar y además ayuda con trabajo remu- nerado | Estudiante y además ayu- da con trabajo remunerado |
| REPUBLICA | 100,0 | 100,0 | 100,0 | 100,0 | 100,0 |
| Hombres..... | 77,1 | 66,8 | 82,5 | — | 73,9 |
| Mujeres | 22,9 | 33,2 | 17,5 | 100,0 | 26,1 |
| Tarapacá | 1,8 | 1,4 | 2,4 | 1,7 | 1,4 |
| Hombres..... | 1,5 | 0,8 | 2,2 | — | 0,9 |
| Mujeres | 0,3 | 0,6 | 0,2 | 1,7 | 0,5 |
| Antofagasta | 3,4 | 0,8 | 3,9 | 3,1 | 1,2 |
| Hombres..... | 3,0 | 0,4 | 3,1 | — | 0,8 |
| Mujeres | 0,4 | 0,4 | 0,8 | 3,1 | 0,4 |
| Atacama | 1,3 | 0,9 | 0,9 | 1,4 | 0,7 |
| Hombres..... | 1,1 | 0,6 | 0,8 | — | 0,4 |
| Mujeres | 0,2 | 0,3 | 0,1 | 1,4 | 0,3 |
| Coquimbo | 3,9 | 6,5 | 2,9 | 5,7 | 4,4 |
| Hombres..... | 3,2 | 4,6 | 2,5 | — | 3,0 |
| Mujeres | 0,7 | 1,9 | 0,4 | 5,7 | 1,4 |
| Aconcagua | 2,2 | 2,2 | 1,3 | 2,5 | 1,4 |
| Hombres..... | 1,8 | 1,5 | 1,1 | — | 1,1 |
| Mujeres | 0,4 | 0,7 | 0,2 | 2,5 | 0,3 |
| Valparaíso | 8,7 | 4,2 | 11,9 | 8,4 | 9,1 |
| Hombres..... | 6,5 | 2,1 | 10,0 | — | 6,5 |
| Mujeres | 2,2 | 2,1 | 1,9 | 8,4 | 2,6 |
| Santiago | 32,2 | 13,6 | 45,8 | 28,3 | 59,3 |
| Hombres..... | 22,0 | 5,1 | 35,8 | — | 44,1 |
| Mujeres | 10,2 | 8,5 | 10,0 | 28,3 | 15,2 |
| O'Higgins | 3,8 | 2,0 | 2,7 | 4,0 | 0,9 |
| Hombres..... | 3,2 | 1,3 | 2,4 | — | 0,7 |
| Mujeres | 0,6 | 0,7 | 0,3 | 4,0 | 0,2 |
| Colchagua | 2,3 | 1,2 | 0,9 | 3,1 | 1,5 |
| Hombres..... | 2,0 | 0,8 | 0,8 | — | 1,2 |
| Mujeres | 0,3 | 0,4 | 0,1 | 3,1 | 0,3 |
| Curicó | 1,5 | 1,1 | 0,6 | 1,4 | 0,8 |
| Hombres..... | 1,2 | 0,8 | 0,5 | — | 0,6 |
| Mujeres | 0,3 | 0,3 | 0,1 | 1,4 | 0,2 |
| Talca | 2,9 | 2,1 | 1,8 | 2,7 | 0,6 |
| Hombres..... | 2,4 | 1,5 | 1,5 | — | 0,4 |
| Mujeres | 0,5 | 0,6 | 0,3 | 2,7 | 0,2 |
| Maule | 1,1 | 1,6 | 0,7 | 1,5 | 0,4 |
| Hombres..... | 0,9 | 1,1 | 0,6 | — | 0,3 |
| Mujeres | 0,2 | 0,5 | 0,1 | 1,5 | 0,1 |
| Linajes | 2,4 | 2,2 | 0,9 | 2,2 | 0,9 |
| Hombres..... | 2,0 | 1,7 | 0,8 | — | 0,5 |
| Mujeres | 0,4 | 0,5 | 0,1 | 2,2 | 0,4 |
| Nuble | 3,9 | 6,7 | 1,8 | 4,8 | 4,9 |
| Hombres..... | 3,2 | 5,3 | 1,4 | — | 4,3 |
| Mujeres | 0,7 | 1,4 | 0,4 | 4,8 | 0,6 |
| Concepción | 6,8 | 4,7 | 5,9 | 6,5 | 2,5 |
| Hombres..... | 5,2 | 2,9 | 5,1 | — | 1,7 |
| Mujeres | 1,6 | 1,8 | 0,8 | 6,5 | 0,8 |
| Arauco | 1,1 | 1,8 | 0,8 | 0,7 | 0,4 |
| Hombres..... | 0,9 | 1,5 | 0,7 | — | 0,3 |
| Mujeres | 0,2 | 0,3 | 0,1 | 0,7 | 0,1 |
| Bío-Bío | 2,2 | 2,9 | 1,1 | 1,8 | 0,9 |
| Hombres..... | 1,8 | 2,3 | 0,9 | — | 0,7 |
| Mujeres | 0,4 | 0,6 | 0,2 | 1,8 | 0,2 |
| Malleco | 2,3 | 4,7 | 2,0 | 2,3 | 1,0 |
| Hombres..... | 2,0 | 3,9 | 1,8 | — | 0,7 |
| Mujeres | 0,3 | 0,8 | 0,2 | 2,3 | 0,3 |
| Cautín | 5,3 | 14,3 | 3,6 | 6,0 | 3,1 |
| Hombres..... | 4,3 | 12,3 | 3,0 | — | 2,2 |
| Mujeres | 1,0 | 2,0 | 0,6 | 6,0 | 0,9 |

(Continúa)

(Conclusión)

| PROVINCIAS Y SEXO | % SOBRE EL TOTAL DE CADA CATEGORIA | | | | |
|-------------------------|---|--|----------------------------|---|---|
| | Trabaja con remuneración en dinero o especie | Ayuda sin remuneración a un familiar | Cesante o desocupado | Q. del Ho- gar y además ayuda con trabajo remun- nerado | Estudiante y además ayu- da con trabajo remunerado |
| Valdivia | 3,7 | 4,6 | 2,7 | 2,9 | 1,7 |
| Hombres..... | 3,1 | 3,9 | 2,3 | — | 1,4 |
| Mujeres..... | 0,6 | 0,7 | 0,4 | 2,9 | 0,3 |
| Osorno | 2,1 | 2,0 | 1,3 | 1,4 | 1,0 |
| Hombres..... | 1,7 | 1,7 | 1,1 | — | 0,8 |
| Mujeres..... | 0,4 | 0,3 | 0,2 | 1,4 | 0,2 |
| Llanquihue | 2,1 | 6,8 | 1,5 | 3,2 | 0,7 |
| Hombres..... | 1,7 | 5,1 | 1,3 | — | 0,5 |
| Mujeres..... | 0,4 | 1,7 | 0,2 | 3,2 | 0,2 |
| Chiloé | 1,4 | 10,5 | 0,4 | 3,5 | 0,7 |
| Hombres..... | 1,0 | 4,5 | 0,3 | — | 0,5 |
| Mujeres..... | 0,4 | 6,0 | 0,1 | 3,5 | 0,2 |
| Aisén | 0,4 | 1,1 | 0,6 | 0,3 | 0,2 |
| Hombres..... | 0,3 | 1,0 | 0,5 | — | 0,1 |
| Mujeres..... | 0,1 | 0,1 | 0,1 | 0,3 | 0,1 |
| Magallanes | 1,2 | 0,1 | 1,6 | 0,6 | 0,3 |
| Hombres..... | 1,0 | 0,1 | 1,5 | — | 0,2 |
| Mujeres..... | 0,2 | — | 0,1 | 0,6 | 0,1 |

Cuadro N.º 23

POBLACION DEL PAIS ECONOMICAMENTE INACTIVA, SEGUN CATEGORIAS, POR PROVINCIAS Y SEXO

(Personas de 12 y más años)

| PROVINCIAS Y SEXO | Total Inactivos | Quehaceres del hogar sin otra ocupación | Estudiantes | Rentistas | Jubilado o pensionado | Inválido o recluso | Niños, ancianos etc. | Busca trabajo por primera vez | Característica indeterminada |
|--------------------------|------------------|---|----------------|---------------|-----------------------|--------------------|----------------------|-------------------------------|------------------------------|
| REPUBLICA | 1 948 420 | 1 272 018 | 418 485 | 19 393 | 37 323 | 39 484 | 104 147 | 32 438 | 25 132 |
| Hombres..... | 377 039 | — | 214 771 | 9 288 | 28 729 | 27 200 | 51 387 | 25 661 | 20 003 |
| Mujeres | 1 571 381 | 1 272 018 | 203 714 | 10 105 | 8 594 | 12 284 | 52 760 | 6 777 | 5 129 |
| Tarapacá | 34 744 | 22 132 | 8 646 | 208 | 574 | 475 | 1 233 | 723 | 753 |
| Hombres..... | 7 116 | — | 4 324 | 122 | 527 | 384 | 642 | 613 | 504 |
| Mujeres | 27 628 | 22 132 | 4 322 | 86 | 47 | 91 | 591 | 110 | 249 |
| Antofagasta | 60 148 | 39 670 | 14 275 | 233 | 823 | 900 | 2 248 | 1 162 | 837 |
| Hombres..... | 11 557 | — | 7 125 | 140 | 741 | 707 | 1 190 | 974 | 680 |
| Mujeres | 48 591 | 39 670 | 7 150 | 93 | 82 | 193 | 1 058 | 188 | 157 |
| Atacama | 25 783 | 17 035 | 5 958 | 204 | 346 | 281 | 1 364 | 320 | 275 |
| Hombres..... | 5 127 | — | 3 266 | 88 | 273 | 207 | 792 | 253 | 248 |
| Mujeres | 20 656 | 17 035 | 2 692 | 116 | 73 | 74 | 572 | 67 | 27 |
| Coquimbo | 86 929 | 57 684 | 18 285 | 485 | 1 122 | 1 313 | 5 493 | 1 420 | 1 127 |
| Hombres..... | 16 318 | — | 8 926 | 224 | 881 | 934 | 3 126 | 1 183 | 1 044 |
| Mujeres | 70 611 | 57 684 | 9 359 | 261 | 241 | 379 | 2 367 | 237 | 83 |
| Aconcagua | 40 474 | 26 982 | 8 740 | 404 | 591 | 813 | 1 978 | 545 | 421 |
| Hombres..... | 7 602 | — | 4 525 | 190 | 458 | 595 | 1 068 | 384 | 382 |
| Mujeres | 32 872 | 26 982 | 4 215 | 214 | 133 | 218 | 910 | 161 | 39 |
| Valparaíso | 174 110 | 111 172 | 39 971 | 2 371 | 6 126 | 3 446 | 6 293 | 2 685 | 2 046 |
| Hombres..... | 34 511 | — | 19 657 | 1 216 | 5 000 | 2 255 | 2 774 | 2 048 | 1 561 |
| Mujeres | 139 599 | 111 172 | 20 314 | 1 155 | 1 126 | 1 191 | 3 519 | 637 | 485 |
| Santiago | 574 250 | 356 637 | 135 293 | 8 493 | 15 794 | 16 736 | 23 407 | 9 636 | 8 254 |
| Hombres..... | 116 497 | — | 67 596 | 3 648 | 11 458 | 10 840 | 10 314 | 6 572 | 6 069 |
| Mujeres | 457 753 | 356 637 | 67 697 | 4 845 | 4 336 | 5 896 | 13 093 | 3 064 | 2 185 |
| O'Higgins | 70 360 | 48 805 | 12 849 | 673 | 905 | 1 212 | 4 046 | 1 036 | 834 |
| Hombres..... | 12 356 | — | 6 825 | 340 | 677 | 923 | 1 981 | 872 | 738 |
| Mujeres | 58 004 | 48 805 | 6 024 | 333 | 228 | 289 | 2 065 | 164 | 96 |
| Colchagua | 44 488 | 31 703 | 6 842 | 435 | 544 | 857 | 3 216 | 466 | 425 |
| Hombres..... | 7 405 | — | 3 570 | 253 | 417 | 652 | 1 698 | 408 | 407 |
| Mujeres | 37 083 | 31 703 | 3 272 | 182 | 127 | 205 | 1 518 | 58 | 18 |
| Curicó | 28 738 | 19 587 | 5 117 | 318 | 366 | 491 | 2 197 | 362 | 300 |
| Hombres..... | 5 104 | — | 2 679 | 161 | 274 | 376 | 1 049 | 318 | 247 |
| Mujeres | 23 634 | 19 587 | 2 438 | 157 | 92 | 115 | 1 148 | 44 | 53 |
| Talca | 55 936 | 38 085 | 9 728 | 457 | 807 | 1 153 | 4 060 | 855 | 791 |
| Hombres..... | 10 141 | — | 4 932 | 228 | 678 | 730 | 2 232 | 751 | 590 |
| Mujeres | 45 795 | 38 085 | 4 796 | 229 | 129 | 423 | 1 828 | 104 | 201 |
| Maule | 25 815 | 17 352 | 4 397 | 351 | 377 | 399 | 1 957 | 570 | 412 |
| Hombres..... | 4 809 | — | 2 279 | 230 | 281 | 253 | 973 | 486 | 307 |
| Mujeres | 21 006 | 17 352 | 2 118 | 121 | 96 | 146 | 984 | 84 | 105 |
| Linares | 47 293 | 32 837 | 7 846 | 595 | 537 | 1 056 | 3 188 | 608 | 626 |
| Hombres..... | 8 185 | — | 4 082 | 298 | 393 | 813 | 1 617 | 506 | 476 |
| Mujeres | 39 108 | 32 837 | 3 764 | 297 | 144 | 243 | 1 571 | 102 | 150 |
| Ñuble | 82 791 | 56 502 | 15 068 | 655 | 1 107 | 1 277 | 6 040 | 1 118 | 1 024 |
| Hombres..... | 14 988 | — | 8 068 | 302 | 859 | 841 | 3 098 | 922 | 898 |
| Mujeres | 67 803 | 56 502 | 7 000 | 353 | 248 | 436 | 2 942 | 196 | 126 |
| Concepción | 136 545 | 87 314 | 30 685 | 1 135 | 3 047 | 2 354 | 7 465 | 3 214 | 1 331 |
| Hombres..... | 28 406 | — | 16 280 | 563 | 2 503 | 1 658 | 3 613 | 2 636 | 1 153 |
| Mujeres | 108 139 | 87 314 | 14 405 | 572 | 544 | 696 | 3 852 | 578 | 178 |
| Arauco | 22 866 | 15 774 | 3 902 | 111 | 141 | 485 | 1 890 | 361 | 202 |
| Hombres..... | 4 261 | — | 2 206 | 43 | 99 | 404 | 991 | 324 | 194 |
| Mujeres | 18 605 | 15 774 | 1 696 | 68 | 42 | 81 | 899 | 37 | 8 |
| Bío-Bío | 44 298 | 30 659 | 7 968 | 253 | 448 | 551 | 3 210 | 704 | 505 |
| Hombres..... | 8 009 | — | 4 313 | 148 | 350 | 363 | 1 786 | 610 | 439 |
| Mujeres | 36 289 | 30 659 | 3 655 | 105 | 98 | 188 | 1 424 | 94 | 66 |
| Malleco | 53 589 | 35 065 | 10 630 | 306 | 701 | 861 | 4 094 | 877 | 1 055 |
| Hombres..... | 10 622 | — | 5 677 | 169 | 558 | 665 | 2 169 | 786 | 598 |
| Mujeres | 42 967 | 35 065 | 4 953 | 137 | 143 | 196 | 1 925 | 91 | 457 |
| Cautín | 126 140 | 82 314 | 28 911 | 598 | 1153 | 1 666 | 7 380 | 2 261 | 1 857 |
| Hombres..... | 25 312 | — | 15 588 | 316 | 947 | 1 151 | 3 681 | 1 935 | 1 694 |
| Mujeres | 100 828 | 82 314 | 13 323 | 282 | 206 | 515 | 3 699 | 326 | 163 |
| Valdivia | 73 241 | 50 328 | 13 965 | 409 | 651 | 1 208 | 4 742 | 1 148 | 790 |
| Hombres..... | 13 490 | — | 7 522 | 235 | 529 | 1 038 | 2 510 | 1 026 | 630 |
| Mujeres | 59 751 | 50 328 | 6 443 | 174 | 122 | 170 | 2 232 | 122 | 160 |

(Continúa)

Cuadro N.º 23. (Conclusión)

| PROVINCIAS Y SEXO | Total Inactivos | Quehace- res del hogar sin otra ocupación | Estu- dian- tes | Rentis- tas | Jubilado o pensionado | Inválido o recluído | Niños, ancianos etc. | Busca trabajo por pri- mera vez | Caracte- rística indeter- minada |
|-------------------------|--------------------|---|-----------------------|----------------|-----------------------------|---------------------------|----------------------------|---|---|
| Osorno | 38 770 | 26 951 | 7 391 | 216 | 257 | 618 | 2 410 | 618 | 309 |
| Hombres..... | 6 921 | — | 4 043 | 107 | 192 | 531 | 1 258 | 515 | 275 |
| Mujeres..... | 31 849 | 26 951 | 3 348 | 109 | 65 | 87 | 1 152 | 103 | 34 |
| Llanquihue | 43 208 | 29 188 | 9 015 | 244 | 418 | 520 | 2 641 | 730 | 452 |
| Hombres..... | 7 736 | — | 4 747 | 127 | 294 | 371 | 1 154 | 637 | 406 |
| Mujeres..... | 35 472 | 29 188 | 4 268 | 117 | 124 | 149 | 1 487 | 93 | 46 |
| Chiloé | 32 936 | 20 964 | 8 160 | 62 | 241 | 441 | 2 248 | 524 | 296 |
| Hombres..... | 6 214 | — | 4 138 | 33 | 123 | 228 | 936 | 474 | 282 |
| Mujeres..... | 26 722 | 20 964 | 4 022 | 29 | 118 | 213 | 1 312 | 50 | 14 |
| Aisén | 7 352 | 5 261 | 1 080 | 38 | 35 | 34 | 625 | 197 | 82 |
| Hombres..... | 1 256 | — | 576 | 25 | 29 | 18 | 354 | 185 | 69 |
| Mujeres..... | 6 096 | 5 261 | 504 | 13 | 6 | 16 | 271 | 12 | 13 |
| Magallanes | 17 616 | 12 017 | 3 763 | 139 | 212 | 337 | 722 | 298 | 128 |
| Hombres..... | 3 096 | — | 1 827 | 82 | 188 | 23 | 381 | 243 | 112 |
| Mujeres..... | 14 520 | 12 017 | 1 936 | 57 | 24 | 74 | 341 | 55 | 16 |

La población económicamente inactiva, masculina y femenina, según sus categorías, aparece en el Cuadro N.º 23, de acuerdo con su distribución territorial en las 25 provincias de la República.

La población inactiva estaba dividida en 1952 en la siguiente forma:

| | DE CADA 1.000 INACTIVOS DEL PAIS | | | | | |
|-------------------------------------|----------------------------------|--------------|------------------|------------|------------------|------------|
| | TOTAL , | | HOMBRES | | MUJERES | |
| | Habitantes | ‰ | Habitantes | ‰ | Habitantes | ‰ |
| Totales | 3 777 702 | 1.000 | 1 296 406 | 343 | 2 481 296 | 657 |
| Quehaceres del hogar..... | 1 272 018 | 337 | — | — | 1 272 018 | 337 |
| Estudiantes..... | 418 485 | 111 | 214 771 | 57 | 203 714 | 54 |
| Rentistas..... | 19 393 | 5 | 9 288 | 2 | 10 105 | 3 |
| Jubilados y pensionados..... | 37 323 | 10 | 28 729 | 8 | 8 594 | 2 |
| Inválidos y recluídos..... | 39 484 | 10 | 27 200 | 7 | 12 284 | 3 |
| Niños y ancianos..... | 104 147 | 28 | 51 387 | 14 | 52 760 | 14 |
| Buscan trabajo por primera vez..... | 32 438 | 9 | 25 661 | 7 | 6 777 | 2 |
| Menores de 12 años..... | 1 829 282 | 484 | 919 367 | 243 | 909 915 | 241 |
| Otros no identificados..... | 25 132 | 6 | 20 003 | 5 | 5 129 | 1 |

De esta población económicamente inactiva, en la de 12 años y más que resultó ser de 1.948.420 personas, de cada 1.000 se registraron 193 hombres y 807 mujeres. Los coeficientes, según categorías, dieron las siguientes proporciones dentro de esta población:

| | DE CADA 1.000 INACTIVOS DE 12 AÑOS Y MAS | | |
|-------------------------------------|--|------------|------------|
| | Total | Hombres | Mujeres |
| TOTALES | 1.000 | 193 | 807 |
| Quehaceres del hogar..... | 653 | — | 653 |
| Estudiantes..... | 215 | 110 | 105 |
| Rentistas..... | 10 | 5 | 5 |
| Jubilados y Pensionados..... | 19 | 15 | 4 |
| Inválidos y Recluídos..... | 20 | 14 | 6 |
| Niños y Ancianos..... | 53 | 26 | 27 |
| Buscan trabajo por primera vez..... | 17 | 13 | 4 |
| Otros no identificados..... | 13 | 10 | 3 |

Las variaciones de esta proporción en la población económicamente inactiva de las provincias fueron relativamente notorias. Algunas provincias tenían en la estructura de su población inactiva un coeficiente de hombres mayor que el nacional de 193. Los máximos correspondieron a las de Concepción (208), Tarapacá (205), Santiago (203) y Cautín (201). Les siguieron Atacama (199), Valparaíso (198) y Malleco (198). En el resto de las provincias se registró dentro de su población inactiva un coeficiente de hombres inferior al nacional, siendo en ellas, por tanto, mayor el número de mujeres inactivas. El coeficiente nacional de mujeres inactivas, de 807, fue superado por las provincias de Colchagua (834), Aisén (829), Linares (827), O'Higgins (824), Magallanes (824), Curicó (822), Llanquihue (821), Chiloé (821), Ñuble (819), Bío-Bío (819), Talca (819), Valdivia (816), Maule (814), Arauco (814), Coquimbo (812), Aconcagua (812), Chiloé (811) y Antofagasta (808).

Según las diferentes categorías de la población inactiva de las provincias, estos coeficientes se distribuían de la siguiente manera, por el atributo de sexo, en las 25 provincias:

| PROVINCIAS Y SEXO | DE CADA 1.000 INACTIVOS DE LA PROVINCIA (Personas de 12 años y más) | | | | | | | |
|--------------------------|--|-------------|-----------|-------------------------|----------------------|----------------------|------------------------|------------------------------|
| | Quehaceres del hogar sin otra ocupación | Estudiantes | Rentistas | Jubilados o pensionados | Inválidos y reclusos | Niños, ancianos etc. | Buscadores por 1.ª vez | Característica indeterminada |
| Tarapacá | 637 | 249 | 6 | 17 | 14 | 35 | 21 | 21 |
| Hombres..... | — | 125 | 3 | 16 | 11 | 18 | 18 | 14 |
| Mujeres..... | 637 | 124 | 3 | 1 | 3 | 17 | 3 | 7 |
| Antofagasta | 660 | 237 | 4 | 14 | 15 | 37 | 19 | 14 |
| Hombres..... | — | 118 | 2 | 13 | 12 | 20 | 16 | 11 |
| Mujeres..... | 660 | 119 | 2 | 1 | 3 | 17 | 3 | 3 |
| Atacama | 660 | 231 | 8 | 14 | 11 | 53 | 12 | 11 |
| Hombres..... | — | 127 | 3 | 11 | 8 | 31 | 9 | 10 |
| Mujeres..... | 660 | 104 | 5 | 3 | 3 | 22 | 3 | 1 |
| Coquimbo | 663 | 210 | 6 | 13 | 15 | 63 | 17 | 13 |
| Hombres..... | — | 102 | 3 | 10 | 11 | 36 | 14 | 12 |
| Mujeres..... | 663 | 108 | 3 | 3 | 4 | 27 | 3 | 1 |
| Aconcagua | 667 | 216 | 10 | 15 | 20 | 49 | 13 | 10 |
| Hombres..... | — | 112 | 5 | 11 | 15 | 27 | 9 | 9 |
| Mujeres..... | 667 | 104 | 5 | 4 | 5 | 22 | 4 | 1 |
| Valparaíso | 639 | 229 | 14 | 35 | 20 | 36 | 15 | 12 |
| Hombres..... | — | 112 | 7 | 29 | 13 | 16 | 12 | 9 |
| Mujeres..... | 639 | 117 | 7 | 6 | 7 | 20 | 3 | 3 |
| Santiago | 621 | 236 | 15 | 27 | 29 | 41 | 17 | 14 |
| Hombres..... | — | 118 | 7 | 20 | 19 | 18 | 11 | 10 |
| Mujeres..... | 621 | 118 | 8 | 7 | 10 | 23 | 6 | 4 |
| O'Higgins | 694 | 183 | 10 | 13 | 17 | 57 | 14 | 12 |
| Hombres..... | — | 97 | 5 | 10 | 13 | 28 | 12 | 11 |
| Mujeres..... | 694 | 86 | 5 | 3 | 4 | 29 | 2 | 1 |
| Colchagua | 713 | 154 | 10 | 12 | 20 | 72 | 10 | 9 |
| Hombres..... | — | 80 | 6 | 9 | 15 | 38 | 9 | 9 |
| Mujeres..... | 713 | 74 | 4 | 3 | 5 | 34 | 1 | — |
| Curicó | 681 | 178 | 11 | 13 | 17 | 76 | 13 | 11 |
| Hombres..... | — | 93 | 6 | 10 | 13 | 36 | 11 | 9 |
| Mujeres..... | 681 | 85 | 5 | 3 | 4 | 40 | 2 | 2 |
| Talca | 681 | 174 | 8 | 14 | 21 | 73 | 15 | 14 |
| Hombres..... | — | 88 | 4 | 12 | 13 | 40 | 13 | 11 |
| Mujeres..... | 681 | 86 | 4 | 2 | 8 | 33 | 2 | 3 |
| Maule | 672 | 170 | 14 | 15 | 15 | 76 | 22 | 16 |
| Hombres..... | — | 88 | 9 | 11 | 9 | 38 | 19 | 12 |
| Mujeres..... | 672 | 82 | 5 | 5 | 6 | 38 | 3 | 4 |
| Linares | 694 | 166 | 13 | 11 | 22 | 67 | 13 | 14 |
| Hombres..... | — | 86 | 6 | 8 | 17 | 34 | 11 | 11 |
| Mujeres..... | 694 | 80 | 7 | 3 | 5 | 33 | 2 | 3 |

(Continúa)

(Conclusión)

| PROVINCIAS Y SEXO | DE CADA 1.000 INACTIVOS DE LA PROVINCIA (Personas de 12 años y más) | | | | | | | |
|-------------------------|--|------------------|-----------|-------------------------------|-----------------------------|---------------------------|---------------------------------|---|
| | Quehace- res del hogar sin otra ocupación | Estudian- tes | Rentistas | Jubilados o pensionados | Inválidos y recluidos | Niños ancianos etc. | Busca trabajo por 1.ª vez | Caracterís- tica indetermi- nada |
| Nuble | 682 | 183 | 8 | 13 | 15 | 73 | 13 | 13 |
| Hombres..... | — | 93 | 4 | 10 | 10 | 37 | 11 | 11 |
| Mujeres | 682 | 85 | 4 | 3 | 5 | 36 | 2 | 2 |
| Concepción | 639 | 225 | 8 | 22 | 17 | 55 | 24 | 10 |
| Hombres..... | — | 119 | 4 | 18 | 12 | 27 | 19 | 9 |
| Mujeres | 639 | 106 | 4 | 4 | 5 | 28 | 5 | 1 |
| Arauco | 690 | 170 | 5 | 6 | 21 | 83 | 16 | 9 |
| Hombres..... | — | 96 | 2 | 4 | 18 | 43 | 14 | 9 |
| Mujeres | 690 | 74 | 3 | 2 | 3 | 40 | 2 | — |
| Bío-Bío | 692 | 180 | 6 | 10 | 12 | 72 | 16 | 12 |
| Hombres..... | — | 97 | 3 | 8 | 8 | 40 | 14 | 11 |
| Mujeres | 692 | 83 | 3 | 2 | 4 | 32 | 2 | 1 |
| Malleco | 655 | 199 | 6 | 13 | 16 | 76 | 16 | 19 |
| Hombres..... | — | 107 | 3 | 10 | 12 | 40 | 14 | 11 |
| Mujeres | 655 | 92 | 3 | 3 | 4 | 36 | 2 | 8 |
| Cautín | 652 | 230 | 5 | 9 | 13 | 58 | 18 | 15 |
| Hombres..... | — | 124 | 3 | 7 | 9 | 29 | 15 | 14 |
| Mujeres | 652 | 106 | 2 | 2 | 4 | 29 | 3 | 1 |
| Valdivia | 687 | 191 | 6 | 9 | 16 | 64 | 16 | 11 |
| Hombres..... | — | 103 | 4 | 7 | 14 | 34 | 14 | 8 |
| Mujeres | 687 | 88 | 2 | 2 | 2 | 30 | 2 | 3 |
| Osorno | 695 | 190 | 6 | 7 | 16 | 62 | 16 | 8 |
| Hombres..... | — | 105 | 3 | 5 | 14 | 32 | 13 | 7 |
| Mujeres | 695 | 85 | 3 | 2 | 2 | 30 | 3 | 1 |
| Llanquihue | 676 | 209 | 6 | 10 | 12 | 61 | 17 | 9 |
| Hombres..... | — | 110 | 3 | 7 | 9 | 27 | 15 | 8 |
| Mujeres | 676 | 99 | 3 | 3 | 3 | 34 | 2 | 1 |
| Chiloé | 637 | 248 | 2 | 7 | 13 | 68 | 16 | 9 |
| Hombres..... | — | 126 | 1 | 4 | 7 | 28 | 14 | 9 |
| Mujeres | 637 | 122 | 1 | 3 | 6 | 40 | 2 | — |
| Aisén | 716 | 147 | 5 | 5 | 4 | 85 | 27 | 11 |
| Hombres..... | — | 79 | 3 | 4 | 2 | 49 | 25 | 9 |
| Mujeres | 716 | 68 | 2 | 1 | 2 | 36 | 2 | 2 |
| Magallanes | 682 | 214 | 8 | 12 | 19 | 41 | 17 | 7 |
| Hombres..... | — | 103 | 5 | 11 | 15 | 22 | 14 | 6 |
| Mujeres | 682 | 111 | 3 | 1 | 4 | 19 | 3 | 1 |

La distribución de la población inactiva de la República demostró que el mayor número de ella se encontraba radicada en la Provincia de Santiago, en la cual de cada 1.000 inactivos del país había en 1952 un total de 295, de los que 60 eran hombres y 235 mujeres. Le seguía Valparaíso con una diferencia de 206 inactivos menos que la Provincia de Santiago, o sea, con 89, de los que 17 hombres y 72 mujeres. Las demás, a excepción de Concepción (70) y Cautín (65), tenían menos de 50 inactivos de cada 1.000 de ellos en la República. La tabla que indica estas proporciones es la siguiente:

| Provincias | DE CADA 1.000 INACTIVOS DE LA REPUBLICA (Personas de 12 años y más) | | |
|----------------------------|---|------------|------------|
| | Total | Hombres | Mujeres |
| REPUBLICA | 1.000 | 193 | 807 |
| Tarapacá | 18 | 4 | 14 |
| Antofagasta | 31 | 6 | 25 |
| Atacama | 13 | 3 | 10 |
| Coquimbo | 45 | 8 | 37 |
| Aconcagua | 21 | 3 | 18 |
| Valparaíso | 89 | 17 | 72 |
| Santiago | 294 | 60 | 234 |
| O'Higgins | 36 | 6 | 30 |
| Colchagua | 23 | 4 | 19 |
| Curicó | 15 | 3 | 12 |
| Talca | 29 | 5 | 24 |
| Maule | 13 | 2 | 11 |
| Linares | 24 | 4 | 20 |
| Ñuble | 42 | 7 | 35 |
| Concepción | 70 | 15 | 55 |
| Arauco | 12 | 2 | 10 |
| Bío-Bío | 23 | 4 | 19 |
| Malleco | 27 | 5 | 22 |
| Cautín | 65 | 14 | 51 |
| Valdivia | 38 | 7 | 31 |
| Osorno | 20 | 4 | 16 |
| Llanquihue | 22 | 4 | 18 |
| Chilc  | 17 | 3 | 14 |
| Ais n | 4 | 1 | 3 |
| Magallanes | 9 | 2 | 7 |

De acuerdo con las categor as de la poblaci n inactiva, la Provincia de Santiago suministr  el m ximo de mujeres dedicadas a quehaceres del hogar. De cada 1.000 de ellas que en el pa s pertenecian a esta categor a de los econ micamente inactivos, la provincia produjo 280. Las dem s provincias dieron coeficientes mucho menores (Valpara so, 88; Concepci n, 69; y Caut n 65). A excepci n de Coquimbo (45),  uble (44) y Valdivia (40) el resto fue registrado con menos de 40 por cada 1.000 del pa s. Los m nimos correspondieron a Ais n y Magallanes, que no alcanzaron al 1 por 1.000 de las mujeres dedicadas a quehaceres del hogar en el pa s.

Entre los inv lidos y reclusos se incluy  a las personas que por invalidez estaban o no asiladas, a las de las prisiones y a las que se encontraban en conventos o monasterios fuera de las actividades econ micas. Esta categor a de inactivos dio su mayor coeficiente en la Provincia de Santiago, donde fueron censados 424 de cada 1.000 de ellos en el pa s, de los que 275 eran hombres y 149 mujeres. Los m nimos fueron los de Ais n y Magallanes (menos de 1 por 1.000 del pa s).

Quienes en la fecha del Censo buscaban trabajo por primera vez fueron incluidos dentro de la poblaci n inactiva, dadas las caracter sticas

de la realidad chilena. Sin embargo, se han tabulado independientemente de cualquiera otra categoría, con el objeto de facilitar los estudios sobre esta población. La tabla siguiente los presenta, según la distribución del total de ellos en las 25 provincias:

| Provincias | BUSCAN TRABAJO POR PRIMERA VEZ DE CADA 1.000 DEL PAIS (Personas de 12 años y más) | | |
|----------------------------|---|------------|------------|
| | Total | Hombres | Mujeres |
| REPUBLICA | 1.000 | 791 | 209 |
| Tarapacá | 22 | 19 | 3 |
| Antofagasta | 36 | 30 | 6 |
| Atacama | 10 | 8 | 2 |
| Coquimbo | 44 | 36 | 8 |
| Aconcagua | 17 | 12 | 5 |
| Valparaíso | 83 | 63 | 20 |
| Santiago | 297 | 203 | 94 |
| O'Higgins | 32 | 27 | 5 |
| Colchagua | 14 | 12 | 2 |
| Curicó | 11 | 10 | 1 |
| Talca | 26 | 23 | 3 |
| Maule | 18 | 15 | 3 |
| Linares | 19 | 16 | 3 |
| Ñuble | 34 | 28 | 6 |
| Concepción | 99 | 81 | 18 |
| Arauco | 11 | 10 | 1 |
| Bío-Bío | 22 | 19 | 3 |
| Malleco | 27 | 24 | 3 |
| Cautín | 70 | 60 | 10 |
| Valdivia | 36 | 32 | 4 |
| Osorno | 19 | 16 | 3 |
| Llanquihue | 22 | 19 | 3 |
| Chiloé | 16 | 15 | 1 |
| Aisén | 6 | 6 | — |
| Magallanes | 9 | 7 | 2 |

CUADRO N.º 24

POBLACION DEL PAIS, SEGUN RAMAS DE LA ACTIVIDAD ECONOMICA, POR GRUPOS DE EDADES
Y SEXO

| GRUPOS Y EDADES | Agricultura, Silvicultura, Caza y Pesca | Explotación de Minas y Canteras | Industrias Manufactureras | Construcción | Electricidad, Agua, Gas y Servicios Sanitarios | Comercio | Transportes, Almacenaje y Comunicaciones | Servicios | Actividades no bien especificadas |
|----------------------------|---|---------------------------------|---------------------------|--------------|--|----------|--|-----------|-----------------------------------|
| Todos los grupos | 648 054 | 191 368 | 408 713 | 102 317 | 20 464 | 222 880 | 95 274 | 478 913 | 77 310 |
| 12 | 3 539 | 43 | 366 | 37 | 7 | 237 | 36 | 1 757 | 144 |
| 13 | 4 886 | 81 | 769 | 103 | 10 | 480 | 53 | 2 522 | 283 |
| 14 | 10 527 | 246 | 2 455 | 347 | 19 | 1 222 | 153 | 5 364 | 676 |
| 15 a 19 | 99 088 | 7 414 | 48 520 | 9 122 | 955 | 18 995 | 4 754 | 69 669 | 10 359 |
| 20 a 24 | 87 494 | 18 273 | 75 873 | 15 597 | 2 862 | 31 196 | 13 884 | 97 506 | 13 764 |
| 25 a 29 | 67 281 | 15 793 | 59 514 | 14 151 | 2 743 | 28 008 | 15 475 | 63 213 | 10 048 |
| 30 a 34 | 59 024 | 12 659 | 47 994 | 12 809 | 2 758 | 25 958 | 13 677 | 51 711 | 8 191 |
| 35 a 39 | 61 009 | 11 753 | 44 878 | 12 259 | 2 747 | 26 689 | 12 996 | 48 669 | 7 330 |
| 40 a 44 | 57 867 | 10 035 | 37 461 | 10 960 | 2 418 | 23 892 | 11 609 | 41 398 | 6 369 |
| 45 a 49 | 46 244 | 7 744 | 27 914 | 8 104 | 1 865 | 19 523 | 8 290 | 31 658 | 4 938 |
| 50 a 54 | 43 920 | 6 503 | 23 181 | 6 851 | 1 521 | 16 848 | 6 245 | 24 383 | 4 480 |
| 55 a 59 | 31 571 | 4 282 | 15 113 | 4 526 | 1 054 | 11 000 | 3 665 | 15 048 | 3 148 |
| 60 a 64 | 30 307 | 3 110 | 11 496 | 3 583 | 696 | 8 642 | 2 287 | 11 647 | 2 657 |
| 65 a 69 | 19 053 | 1 833 | 6 486 | 1 941 | 406 | 5 132 | 1 087 | 6 292 | 1 800 |
| 70 a 74 | 13 163 | 804 | 3 492 | 1 052 | 194 | 2 873 | 481 | 3 757 | 1 034 |
| 75 y más | 11 248 | 459 | 2 367 | 589 | 153 | 1 669 | 303 | 2 634 | 953 |
| Edad ignorada | 1 803 | 336 | 840 | 286 | 58 | 516 | 276 | 1 685 | 1 136 |

| HOMBRES | | | | | | | | | |
|----------------------------|---------|--------|---------|---------|--------|---------|--------|---------|--------|
| Todos los grupos | 605 970 | 99 011 | 276 863 | 101 132 | 19 782 | 166 906 | 89 668 | 192 757 | 64 063 |
| 12 | 3 195 | 39 | 274 | 34 | 7 | 196 | 33 | 484 | 121 |
| 13 | 4 345 | 73 | 570 | 99 | 9 | 421 | 51 | 550 | 236 |
| 14 | 9 528 | 234 | 1 723 | 340 | 17 | 1 031 | 147 | 1 146 | 577 |
| 15 a 19 | 92 389 | 7 216 | 30 903 | 8 969 | 911 | 14 792 | 4 479 | 17 965 | 8 501 |
| 20 a 24 | 82 309 | 17 619 | 48 384 | 15 364 | 2 719 | 22 630 | 12 695 | 38 910 | 10 944 |
| 25 a 29 | 63 608 | 15 367 | 40 468 | 13 948 | 2 632 | 20 701 | 14 339 | 25 748 | 8 095 |
| 30 a 34 | 55 754 | 12 389 | 33 599 | 12 656 | 2 649 | 19 248 | 12 891 | 24 084 | 6 809 |
| 35 a 39 | 57 243 | 11 499 | 30 832 | 12 128 | 2 635 | 18 981 | 12 289 | 22 324 | 6 070 |
| 40 a 44 | 54 244 | 9 878 | 26 422 | 10 858 | 2 363 | 17 711 | 11 035 | 20 237 | 5 442 |
| 45 a 49 | 43 160 | 7 611 | 19 321 | 8 036 | 1 813 | 14 477 | 7 901 | 14 427 | 4 177 |
| 50 a 54 | 40 916 | 6 409 | 16 231 | 6 795 | 1 502 | 13 039 | 6 003 | 10 647 | 3 822 |
| 55 a 59 | 29 549 | 4 243 | 10 626 | 4 506 | 1 038 | 8 593 | 3 525 | 6 284 | 2 741 |
| 60 a 64 | 28 010 | 3 062 | 8 169 | 3 558 | 686 | 6 878 | 2 202 | 4 300 | 2 298 |
| 65 a 69 | 17 726 | 1 804 | 4 671 | 1 928 | 400 | 4 166 | 1 055 | 2 507 | 1 608 |
| 70 a 74 | 12 093 | 792 | 2 503 | 1 047 | 194 | 2 343 | 467 | 1 440 | 906 |
| 75 y más | 10 202 | 445 | 1 572 | 584 | 152 | 1 288 | 293 | 971 | 809 |
| Edad ignorada | 1 699 | 331 | 595 | 282 | 55 | 411 | 263 | 733 | 912 |

| MUJERES | | | | | | | | | |
|----------------------------|--------|-------|---------|-------|-----|--------|-------|---------|--------|
| Todos los grupos | 42 084 | 2 357 | 131 850 | 1 185 | 682 | 55 974 | 5 606 | 286 156 | 13 247 |
| 12 | 374 | 4 | 92 | 3 | — | 41 | 3 | 1 273 | 23 |
| 13 | 541 | 8 | 199 | 4 | 1 | 59 | 2 | 1 972 | 47 |
| 14 | 999 | 12 | 732 | 7 | 2 | 191 | 9 | 4 218 | 99 |
| 15 a 19 | 6 699 | 198 | 17 617 | 153 | 44 | 4 203 | 275 | 51 704 | 1 858 |
| 20 a 24 | 5 185 | 654 | 27 489 | 233 | 143 | 8 566 | 1 189 | 58 596 | 2 820 |
| 25 a 29 | 3 673 | 426 | 19 046 | 203 | 111 | 7 307 | 1 136 | 37 465 | 1 953 |
| 30 a 34 | 3 270 | 270 | 14 395 | 153 | 109 | 6 710 | 786 | 27 627 | 1 382 |
| 35 a 39 | 3 766 | 254 | 14 046 | 131 | 112 | 7 708 | 707 | 26 345 | 1 260 |
| 40 a 44 | 3 623 | 157 | 11 039 | 102 | 55 | 6 181 | 574 | 21 161 | 927 |
| 45 a 49 | 3 084 | 133 | 8 593 | 68 | 52 | 5 046 | 389 | 17 231 | 761 |
| 50 a 54 | 3 004 | 94 | 6 950 | 56 | 19 | 3 809 | 242 | 13 736 | 658 |
| 55 a 59 | 2 022 | 39 | 4 487 | 20 | 16 | 2 407 | 140 | 8 764 | 407 |
| 60 a 64 | 2 297 | 48 | 3 327 | 25 | 10 | 1 764 | 85 | 7 347 | 364 |
| 65 a 69 | 1 327 | 29 | 1 809 | 13 | 6 | 966 | 32 | 3 785 | 192 |
| 70 a 74 | 1 070 | 12 | 989 | 5 | — | 530 | 14 | 2 317 | 128 |
| 75 y más | 1 046 | 14 | 795 | 5 | 1 | 381 | 10 | 1 663 | 144 |
| Edad ignorada | 104 | 5 | 245 | 4 | 1 | 105 | 13 | 952 | 224 |

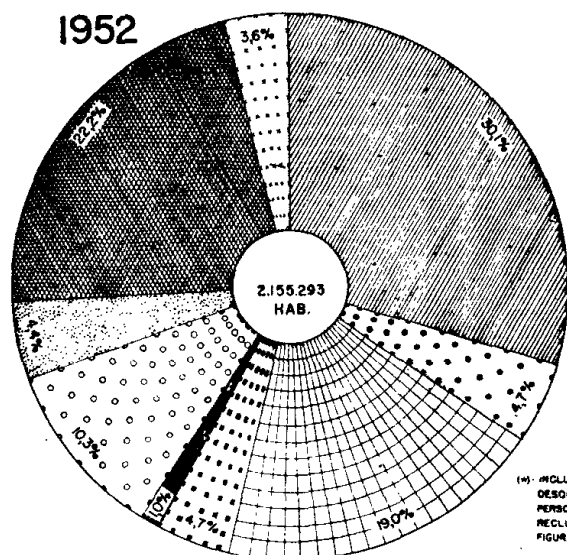
Los datos de la población activa por ramas de actividad económica, según especificaciones de edad y sexo, constan en el Cuadro N.º 24.

El Censo de 1952 halló a la población activa de la República, masculina y femenina, distribuida en las siguientes proporciones en las diferentes ramas de la actividad económica:

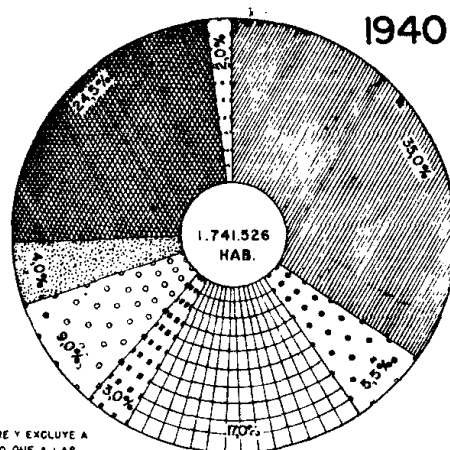
| RAMA DE ACTIVIDAD | POBLACIÓN ACTIVA DEL PAÍS (DE CADA 1.000 ACTIVOS) | | | | | |
|--|--|--------------|------------------|------------|----------------|------------|
| | TOTAL | | HOMBRES | | MUJERES | |
| | Habitantes | ‰ | Habitantes | ‰ | Habitantes | ‰ |
| Totales | 2 155 293 | 1.000 | 1 616 152 | 750 | 539 141 | 250 |
| Agricultura, silvicultura, caza y pesca | 648 054 | 301 | 605 970 | 281 | 42 084 | 20 |
| Explotación de minas y canteras | 101 368 | 47 | 99 011 | 46 | 2 357 | 1 |
| Industrias Manufactureras | 408 713 | 190 | 276 863 | 129 | 131 850 | 61 |
| Construcción | 102 317 | 48 | 101 132 | 47 | 1 185 | 1 |
| Electricidad, gas, agua y servicio sanitario | 20 464 | 9 | 19 782 | 9 | 682 | — |
| Comercio | 222 800 | 103 | 166 906 | 77 | 55 974 | 25 |
| Transportes, almacenaje, comunicaciones | 95 274 | 44 | 89 668 | 42 | 5 606 | 2 |
| Servicios | 478 913 | 222 | 192 757 | 89 | 286 156 | 133 |
| Otras no especificadas | 77 310 | 36 | 64 063 | 30 | 13 247 | 6 |

POBLACION ACTIVA POR RAMAS DE ACTIVIDAD ECONOMICA

1952



1940*



(*) INCLUYE A SERVIDUMBRE Y EXCLUYE A DESOCCUPADOS LO MISMO QUE A LAS PERSONAS RENTISTAS, ESTUDIANTES Y RECLUIDOS QUE EN EL CENSO DE 1940 FIGURAN COMO PATRONES.

AGRICULTURA MINERIA INDUSTRIA CONSTRUCCION ELECTRICIDAD AGUA-GAS COMERCIO TRANSPORTES COMUNICACIONES SERVICIOS NO DEFINIDOS

SERVICIO NACIONAL DE ESTADISTICA Y CENSOS DEPARTAMENTO GEOGRAFIA Y CENSOS

Según la edad, la población activa del país que se hallaba incorporada a las ramas de la economía presentó las siguientes variaciones:

| RAMA DE ACTIVIDAD | EDAD EN AÑOS CUMPLIDOS (%) | | | | | | | | |
|--|----------------------------|--------------|--------------|--------------|--------------|--------------|--------------|--------------|--------------|
| | 12 | 13 | 14 | 15-19 | 20-24 | 25-29 | 30-34 | 35-39 | 40-44 |
| Totales | 100,0 | 100,0 | 100,0 | 100,0 | 100,0 | 100,0 | 100,0 | 100,0 | 100,0 |
| Agricultura, silvicultura, caza y pesca | 57,6 | 53,2 | 50,1 | 36,8 | 24,5 | 24,4 | 25,1 | 26,7 | 28,6 |
| Explotación de minas y canteras | 0,7 | 0,9 | 1,2 | 2,8 | 5,1 | 5,8 | 5,4 | 5,1 | 5,0 |
| Industrias manufactureras | 5,9 | 8,4 | 11,7 | 18,0 | 21,3 | 21,5 | 20,4 | 19,7 | 18,5 |
| Construcción | 0,6 | 1,1 | 1,7 | 3,4 | 4,4 | 5,1 | 5,5 | 5,4 | 5,4 |
| Electricidad, gas, agua y servicio sanitario | 0,1 | 0,1 | 0,1 | 0,4 | 0,8 | 1,0 | 1,1 | 1,2 | 1,2 |
| Comercio | 3,8 | 5,2 | 5,8 | 7,1 | 8,8 | 10,1 | 11,1 | 11,7 | 11,8 |
| Transportes, almacenaje y comunicaciones | 0,6 | 0,6 | 0,7 | 1,8 | 3,9 | 5,6 | 5,8 | 5,7 | 5,8 |
| Servicios | 28,4 | 27,4 | 25,5 | 25,8 | 27,3 | 22,9 | 22,1 | 21,3 | 20,5 |
| Otras no especificadas | 2,3 | 3,1 | 3,2 | 3,9 | 3,9 | 3,6 | 3,5 | 3,2 | 3,2 |

(Continúa)

(Conclusión)

| RAMA DE ACTIVIDAD | EDAD EN AÑOS CUMPLIDOS (%) | | | | | | | |
|--|----------------------------|-------|-------|-------|-------|-------|----------|----------|
| | 45-49 | 50-54 | 55-59 | 60-64 | 65-69 | 70-74 | 75 y más | Ignorada |
| Totales | 100,0 | 100,0 | 100,0 | 100,0 | 100,0 | 100,0 | 100,0 | 100,0 |
| Agricultura, silvicultura, caza y pesca | 29,5 | 32,8 | 35,3 | 40,8 | 43,2 | 49,0 | 55,2 | 26,0 |
| Explotación de minas y canteras | 5,0 | 4,9 | 4,8 | 4,2 | 4,2 | 3,0 | 2,3 | 4,8 |
| Industrias manufactureras | 17,9 | 17,3 | 16,9 | 15,4 | 14,7 | 13,0 | 11,6 | 12,1 |
| Construcción | 5,2 | 5,1 | 5,1 | 4,8 | 4,4 | 3,9 | 2,9 | 4,1 |
| Electricidad, gas, agua y servicio sanitario | 1,2 | 1,1 | 1,2 | 0,9 | 0,9 | 0,7 | 0,8 | 0,8 |
| Comercio | 12,5 | 12,6 | 12,3 | 11,6 | 11,7 | 10,7 | 8,2 | 7,4 |
| Transportes, almacenaje y comunicaciones | 5,3 | 4,7 | 4,1 | 3,1 | 2,5 | 1,8 | 1,5 | 4,0 |
| Servicios | 20,2 | 18,2 | 16,8 | 15,6 | 14,3 | 14,0 | 12,9 | 24,3 |
| Otras no especificadas | 3,2 | 3,3 | 3,5 | 3,6 | 4,1 | 3,9 | 4,6 | 16,5 |

Como se observa en la tabla precedente los adolescentes activos de 12 a 14 años se encuentran preferentemente en la agricultura y en la rama de servicios. Su incorporación a las industrias manufactureras es progresiva, señalándose el 6% para los de 12 años, el 8% para los de 13 y el 12% para los de 14. En el comercio se encuentra también alguna progresión (4% en los de 12 años, 5% en los de 13 y 6% en los de 14). Las demás ramas de actividad absorben índices pequeños de niños de estas edades (en la construcción se registró el 1% de los activos de 13 años y el 2% de los de 14, y en explotación de minas y canteras el 1% de los de 14). En los activos de 15 a 19 años, el 37% trabajaba en agricultura, el 26% en servicios y el 18% en industrias. A partir de los 20 años hasta los 75 y más, los aportes de las edades a la agricultura son gradualmente crecientes. En las personas activas de 75 años y más el 55% trabaja en agricultura. Todas las edades dan a la agricultura su mayor porcentaje, a excepción de la de 20 a 24 años, que tiene el 27% en servicios y cerca del 25% en agricultura. Las personas que suministran mayores contingentes a la industria son las de 20 a 34 años; en la construcción, de los 25 a los 59; en el comercio, desde los 12 va en ascenso hasta los 59, para comenzar su descenso de los 60 en adelante; en los servicios, el descenso empieza desde los 25 años en todas las edades. En la explotación de minas se encontró el 5% de las personas activas de 20 a 24 años, índice que se mantiene con ligeras variaciones en todas las edades subsiguientes, hasta los 59 años. A partir de los 60 se inicia el descenso. En transportes y comunicaciones los índices mayores los suministraron los activos de 25 a 44 años, edad a partir de la cual se inicia el descenso.

Con el fin de observar la distribución de esta población por sexo, se inserta la tabla siguiente:

| RAMA DE ACTIVIDAD | EDAD EN AÑOS CUMPLIDOS (%) | | | | | | | | | |
|--|----------------------------|------|---------|------|---------|------|-------|------|-------|------|
| | 12 años | | 13 años | | 14 años | | 15-19 | | 20-24 | |
| | H. | M. | H. | M. | H. | M. | H. | M. | H. | M. |
| Totales | 70,7 | 29,3 | 69,2 | 30,8 | 70,2 | 29,8 | 69,2 | 30,8 | 70,8 | 29,2 |
| Agricultura, silvicultura, caza y pesca | 51,6 | 6,0 | 47,3 | 5,9 | 45,3 | 4,8 | 34,3 | 2,5 | 23,1 | 1,4 |
| Explotación de minas y canteras | 0,6 | 0,1 | 0,8 | 0,1 | 1,1 | 0,1 | 2,7 | 0,1 | 4,9 | 0,2 |
| Industrias manufactureras | 4,4 | 1,5 | 6,2 | 2,2 | 8,2 | 3,5 | 11,5 | 6,5 | 13,6 | 7,7 |
| Construcción | 0,6 | — | 1,1 | — | 1,7 | — | 3,3 | 0,1 | 4,3 | 0,1 |
| Electricidad, gas, agua y servicio sanitario | 0,1 | — | 0,1 | — | 0,1 | — | 0,4 | — | 0,8 | — |
| Comercio | 3,1 | 0,7 | 4,6 | 0,6 | 4,9 | 0,9 | 5,5 | 1,6 | 6,4 | 2,4 |
| Transportes, almacenaje, comunicaciones | 0,6 | — | 0,6 | — | 0,7 | — | 1,7 | 0,1 | 3,6 | 0,3 |
| Servicios | 7,8 | 20,6 | 5,9 | 21,5 | 5,5 | 20,0 | 6,6 | 19,2 | 10,9 | 16,4 |
| Otras no especificadas | 1,9 | 0,4 | 2,6 | 0,5 | 2,7 | 0,5 | 3,2 | 0,7 | 3,2 | 0,7 |

(Continúa)

(Conclusión)

| RAMA DE ACTIVIDAD | EDAD EN AÑOS CUMPLIDOS (%) | | | | | | | | | |
|---|----------------------------|-------------|-------------|-------------|-------------|-------------|-------------|-------------|-------------|-------------|
| | 25-29 | | 30-34 | | 35-39 | | 40-44 | | 45-49 | |
| | H. | M. | H. | M. | H. | M. | H. | M. | H. | M. |
| Totales | 74,2 | 25,8 | 76,7 | 23,3 | 76,2 | 23,8 | 78,3 | 21,7 | 77,4 | 22,6 |
| Agricultura, silvicultura, caza y pesca | 23,1 | 1,3 | 23,7 | 1,4 | 25,1 | 1,6 | 26,8 | 1,8 | 27,5 | 2,0 |
| Explotación de minas y canteras | 5,6 | 0,2 | 5,3 | 0,1 | 5,0 | 0,1 | 4,9 | 0,1 | 4,9 | 0,1 |
| Industrias manufactureras | 14,6 | 6,9 | 14,3 | 6,1 | 13,5 | 6,2 | 13,1 | 5,4 | 12,3 | 5,6 |
| Construcción | 5,0 | 0,1 | 5,4 | 0,1 | 5,3 | 0,1 | 5,4 | — | 5,2 | — |
| Electricidad, gas, agua, y servicio sanitario | 1,0 | — | 1,1 | — | 1,2 | — | 1,2 | — | 1,2 | — |
| Comercio | 7,5 | 2,6 | 8,2 | 2,9 | 8,3 | 3,4 | 8,7 | 3,1 | 9,3 | 3,2 |
| Transportes, almacenaje, comunicaciones | 5,2 | 0,4 | 5,5 | 0,3 | 5,4 | 0,3 | 5,5 | 0,3 | 5,1 | 0,2 |
| Servicios | 9,3 | 13,6 | 10,3 | 11,8 | 9,8 | 11,5 | 10,0 | 10,5 | 9,2 | 11,0 |
| Otras no especificadas | 2,9 | 0,7 | 2,9 | 0,6 | 2,6 | 0,6 | 2,7 | 0,5 | 2,7 | 0,5 |

| RAMA DE ACTIVIDAD | EDAD EN AÑOS CUMPLIDOS (%) | | | | | | | | | |
|--|----------------------------|-------------|-------------|-------------|-------------|-------------|-------------|-------------|-------------|-------------|
| | 50-54 | | 55-59 | | 60-64 | | 65-69 | | 70-74 | |
| | H. | M. | H. | M. | H. | M. | H. | M. | H. | M. |
| Totales | 78,7 | 21,3 | 79,5 | 20,5 | 79,5 | 20,5 | 81,5 | 18,5 | 81,1 | 18,9 |
| Agricultura, silvicultura, caza y pesca | 30,6 | 2,2 | 33,0 | 2,3 | 37,6 | 3,2 | 40,2 | 3,0 | 45,0 | 4,0 |
| Explotación de minas y canteras | 4,8 | 0,1 | 4,8 | — | 4,1 | 0,1 | 4,1 | 0,1 | 3,0 | — |
| Industrias manufactureras | 12,1 | 5,2 | 11,9 | 5,0 | 11,0 | 4,4 | 10,6 | 4,1 | 9,3 | 3,7 |
| Construcción | 5,1 | — | 5,1 | — | 4,8 | — | 4,4 | — | 3,9 | — |
| Electricidad, gas, agua y servicio sanitario | 1,1 | — | 1,2 | — | 0,9 | — | 0,9 | — | 0,7 | — |
| Comercio | 9,8 | 2,8 | 9,6 | 2,7 | 9,2 | 2,4 | 9,5 | 2,2 | 8,7 | 2,0 |
| Transportes, almacenaje, comunicaciones | 4,5 | 0,2 | 3,9 | 0,2 | 3,0 | 0,1 | 2,4 | 0,1 | 1,8 | — |
| Servicios | 7,9 | 10,3 | 7,0 | 9,8 | 5,8 | 9,8 | 5,7 | 8,6 | 5,4 | 8,6 |
| Otras no especificadas | 2,8 | 0,5 | 3,0 | 0,5 | 3,1 | 0,5 | 3,7 | 0,4 | 3,3 | 0,6 |

| RAMA DE ACTIVIDAD | EDAD EN AÑOS CUMPLIDOS (%) | | | |
|--|----------------------------|----|---------------|----|
| | 75 años y más | | Edad Ignorada | |
| | H. | M. | H. | M. |
| Totales | 80,1 | | 19,9 | |
| Agricultura, silvicultura, caza y pesca | 50,1 | | 5,1 | |
| Explotación de minas y canteras | 2,2 | | 0,1 | |
| Industrias manufactureras | 7,7 | | 3,9 | |
| Construcción | 2,9 | | — | |
| Electricidad, gas, agua y servicio sanitario | 0,8 | | — | |
| Comercio | 6,3 | | 1,9 | |
| Transportes, almacenaje, comunicaciones | 1,5 | | — | |
| Servicios | 4,7 | | 8,2 | |
| Otras no especificadas | 3,9 | | 0,7 | |
| | | | 76,2 | |
| | | | 23,8 | |
| | | | 24,5 | |
| | | | 1,5 | |
| | | | 4,7 | |
| | | | 0,1 | |
| | | | 8,6 | |
| | | | 3,5 | |
| | | | 4,0 | |
| | | | 0,1 | |
| | | | — | |
| | | | 0,8 | |
| | | | — | |
| | | | 5,9 | |
| | | | 1,5 | |
| | | | 3,8 | |
| | | | 0,2 | |
| | | | 10,6 | |
| | | | 13,7 | |
| | | | 13,3 | |
| | | | 3,2 | |

La proporción mayor de personas dedicadas a la agricultura, silvicultura, caza y pesca se encontró en las edades de 15 a 29 años, las que alcanzaron a ser el 39% de quienes ejercían esta actividad, de las cuales 37% hombres y 29% mujeres. En la minería, las edades que suministraron el índice máximo fueron las de 20 a 39 años, que ascendieron al 58% de los activos de esta rama, siendo de ellos el 56% hombres y el 2% mujeres. Las personas entre los 15 y los 39 años dieron el índice máximo de quienes se ocupaban en la industria manufacturera, al ascender al 68% (45% hombres y 23% mujeres). En la construcción, las edades predominantes eran las de los 20 a los 44 años, el 64%, que se distribuía en un 63% de hombres y un 1% de mujeres. Entre los 20 y los 44 años se halló la mayor proporción de activos en la rama de electricidad, gas, agua y servicios sanitarios,

el 66%, de los que 63% hombres y 3% mujeres. El 61% de las personas dedicadas al comercio se encontraba entre los 20 y los 44 años (44% hombres y 17% mujeres). En los transportes, almacenaje y comunicaciones, la mayoría de las personas (71%) estaban entre los 20 y los 44 años, 66% hombres y 5% mujeres. Del total de las personas ocupadas en servicios, las de 15 a 39 años eran el 69%, y de éstas 27% hombres y 42% mujeres. En las actividades no bien especificadas, el mayor porcentaje correspondió a quienes tenían de 15 a 34 años, el 55%, de los que 45% hombres y el 10% mujeres.

Las mayores ocupaciones de la mujer continúan siendo los servicios y la industria. De 1940 a 1952 tuvo lugar una disminución de su contribución en servicios, cercana al 3%, compensada por una mayor incorporación a la industria, también de un 3% en dicho período. La tabla siguiente presenta las variaciones de la intervención de la mujer en las actividades económicas en un lapso de 22 años, de 1930 a 1952:

| Rama de actividad | DISTRIBUCION DE LAS MUJERES ECONOMICAMENTE ACTIVAS (%) | | |
|-----------------------------|---|-------|-------|
| | CENSOS | | |
| | 1930 | 1940 | 1952 |
| TOTALES | 100,0 | 100,0 | 100,0 |
| Servicios | 53,2 | 56,8 | 54,1 |
| Industria | 26,6 | 22,0 | 25,2 |
| Comercio | 7,9 | 8,6 | 10,4 |
| Agricultura | 9,7 | 9,4 | 7,8 |
| Otras actividades | 2,6 | 3,2 | 2,5 |

La tabla demuestra que en el decenio 1930-40, crece la incorporación de la mujer a los servicios a expensas de la industria, que disminuye en cerca de un 5%, lo mismo que de la agricultura. En 1952 se advierte una recuperación en las actividades femeninas en servicios e industrias hacia las condiciones de 1930. Entre 1940 y 1952 las ocupaciones crecientes de la mujer son el comercio y la industria y la decreciente continúa siendo la agricultura.

ACTIVOS EN ALGUNAS INDUSTRIAS IMPORTANTES POR SEXO Y EDAD

CUADRO N.º 25

POBLACION ECONOMICAMENTE ACTIVA POR GRUPOS DE EDADES Y SEXO

En carbón, cobre, salitre y yodo, industrias alimenticias y de bebidas y comercio por mayor y menor

| EDAD | Carbón | Cobre | Salitre y yodo | INDUSTRIAS | | COMERCIO | |
|------------------------|--------|--------|-------------------|--------------|------------|-----------|-----------|
| | | | | Alimenticias | De bebidas | Por mayor | Por menor |
| Todos los grupos | 22 509 | 30 091 | 27 078 | 45 620 | 6 657 | 14 788 | 1 68 517 |
| 12..... | 1 | 12 | 5 | 60 | 3 | 5 | 231 |
| 13..... | 9 | 23 | 12 | 125 | 8 | 11 | 455 |
| 14..... | 33 | 61 | 39 | 321 | 30 | 23 | 1 207 |
| 15 - 19..... | 1 581 | 1 972 | 1 524 | 5 763 | 582 | 905 | 16 014 |
| 20 - 24..... | 4 250 | 5 659 | 4 894 | 7 613 | 1 013 | 2 543 | 21 923 |
| 25 - 29..... | 3 598 | 4 985 | 4 254 | 5 953 | 983 | 2 189 | 18 975 |
| 30 - 34..... | 2 842 | 4 033 | 3 156 | 5 285 | 873 | 1 909 | 18 243 |
| 35 - 39..... | 2 800 | 3 674 | 2 850 | 5 270 | 856 | 1 772 | 19 625 |
| 40 - 44..... | 2 217 | 2 902 | 2 639 | 4 497 | 701 | 1 474 | 18 147 |
| 45 - 49..... | 1 592 | 2 215 | 2 236 | 3 424 | 491 | 1 253 | 15 149 |
| 50 - 54..... | 1 318 | 1 770 | 1 994 | 2 856 | 427 | 1 071 | 13 453 |
| 55 - 59..... | 1 029 | 1 115 | 1 362 | 1 775 | 239 | 679 | 8 962 |
| 60 - 64..... | 599 | 789 | 1 050 | 1 292 | 221 | 459 | 7 288 |
| 65 - 69..... | 319 | 479 | 619 | 705 | 115 | 262 | 4 393 |
| 70 - 74..... | 150 | 190 | 271 | 356 | 66 | 140 | 2 533 |
| 75 y más años..... | 120 | 92 | 108 | 234 | 34 | 51 | 1 515 |
| Ignorados..... | 51 | 120 | 85 | 91 | 15 | 42 | 406 |

| HOMBRES | | | | | | | |
|------------------------|--------|--------|--------|--------|-------|--------|---------|
| Todos los grupos | 22 144 | 29 406 | 26 104 | 37 752 | 5 902 | 12 624 | 123 172 |
| 12..... | 1 | 12 | 4 | 51 | 3 | — | 191 |
| 13..... | 9 | 19 | 12 | 96 | 7 | 11 | 391 |
| 14..... | 33 | 5 | 37 | 229 | 28 | 21 | 962 |
| 15 - 19..... | 1 549 | 1 934 | 1 438 | 4 179 | 491 | 720 | 12 410 |
| 20 - 24..... | 4 168 | 5 463 | 4 575 | 5 996 | 871 | 1 952 | 15 741 |
| 25 - 29..... | 3 541 | 4 854 | 4 067 | 5 049 | 865 | 1 757 | 13 700 |
| 30 - 34..... | 2 794 | 3 947 | 3 033 | 4 575 | 777 | 1 607 | 13 100 |
| 35 - 39..... | 2 765 | 3 594 | 2 752 | 4 487 | 764 | 1 541 | 13 464 |
| 40 - 44..... | 2 186 | 2 853 | 2 586 | 3 912 | 631 | 1 291 | 12 978 |
| 45 - 49..... | 1 566 | 2 171 | 2 192 | 2 938 | 428 | 1 164 | 10 779 |
| 50 - 54..... | 1 306 | 1 740 | 1 965 | 2 446 | 393 | 1 015 | 10 070 |
| 55 - 59..... | 1 013 | 1 110 | 1 346 | 1 520 | 224 | 645 | 6 779 |
| 60 - 64..... | 587 | 778 | 1 035 | 1 096 | 202 | 438 | 5 626 |
| 65 - 69..... | 314 | 473 | 611 | 595 | 110 | 251 | 3 503 |
| 70 - 74..... | 147 | 189 | 267 | 302 | 63 | 133 | 2 019 |
| 75 y más años..... | 114 | 92 | 103 | 199 | 32 | 44 | 1 150 |
| Ignorados..... | 51 | 119 | 81 | 82 | 13 | 34 | 312 |

| MUJERES | | | | | | | |
|------------------------|-----|-----|-----|-------|-----|-------|--------|
| Todos los grupos | 365 | 685 | 974 | 7 868 | 755 | 2 164 | 45 342 |
| 12..... | — | — | 1 | 9 | — | 5 | 40 |
| 13..... | — | 4 | — | 29 | 1 | — | 65 |
| 14..... | — | 3 | 2 | 92 | 2 | 2 | 245 |
| 15 - 19..... | 32 | 38 | 86 | 1 584 | 91 | 185 | 3 604 |
| 20 - 24..... | 82 | 196 | 319 | 1 617 | 142 | 591 | 6 182 |
| 25 - 29..... | 57 | 131 | 187 | 904 | 118 | 432 | 5 275 |
| 30 - 34..... | 48 | 86 | 103 | 710 | 96 | 302 | 5 143 |
| 35 - 39..... | 35 | 80 | 98 | 783 | 92 | 231 | 6 161 |
| 40 - 44..... | 31 | 49 | 53 | 585 | 70 | 183 | 5 169 |
| 45 - 49..... | 26 | 44 | 44 | 486 | 63 | 89 | 4 370 |
| 50 - 54..... | 12 | 30 | 29 | 410 | 34 | 56 | 3 386 |
| 55 - 59..... | 16 | 5 | 16 | 255 | 15 | 34 | 2 184 |
| 60 - 64..... | 12 | 11 | 15 | 196 | 19 | 21 | 1 655 |
| 65 - 69..... | 5 | 6 | 8 | 110 | 5 | 11 | 895 |
| 70 - 74..... | 3 | 1 | 4 | 54 | 3 | 7 | 514 |
| 75 y más años..... | 6 | — | 5 | 35 | 2 | 7 | 363 |
| Ignorados..... | — | 1 | 4 | 9 | 2 | 8 | 90 |

La investigación sobre la población activa en algunas de las industrias más importantes de la economía aparece en el Cuadro N.º 25. En él se suministran los datos referentes al cobre, al salitre y yodo, al carbón, a las industrias alimenticias y de bebidas y al comercio por mayor y menor. La información incluye la población masculina y femenina, conjuntamente con su discriminación por grupos de edad.

La proporción de las industrias mineras representadas en el Cuadro sobre el total de su respectiva rama económica fue la siguiente:

| Rama de actividad | % SOBRE EL TOTAL DE MINERIA | | |
|--------------------------|-----------------------------|---------|---------|
| | Total | Hombres | Mujeres |
| TOTAL | 100,0 | 97,7 | 2,3 |
| Cobre | 29,7 | 29,0 | 0,7 |
| Salitre y Yodo | 26,7 | 25,7 | 1,0 |
| Carbón | 22,2 | 21,8 | 0,4 |
| Otras | 21,4 | 21,2 | 0,2 |

Las industrias alimenticias señalaron un índice del 11,2% de las industrias manufactureras y las de bebidas un 1,6% de las mismas. En cuanto al comercio, los porcentajes sobre su total fueron los siguientes:

| Comercio | % SOBRE EL TOTAL DE COMERCIO | | |
|---|------------------------------|---------|---------|
| | Total | Hombres | Mujeres |
| TOTAL | 100,0 | 74,9 | 25,1 |
| Por Mayor | 6,7 | 5,7 | 1,0 |
| Por Menor | 75,6 | 55,3 | 20,3 |
| Otras Actividades Comerciales | 17,7 | 13,9 | 3,8 |

En las ramas económicas que aparecen en el Cuadro la incorporación de la mujer se hace notoria en el comercio al por menor, en la industria alimenticia, en el comercio al por mayor y en la industria de bebidas, en su orden, siendo mínima en las ramas mineras. La tabla que expresa estas proporciones es la siguiente:

| Rama de actividad | % SOBRE EL TOTAL DE CADA INDUSTRIA | | |
|----------------------------------|------------------------------------|---------|---------|
| | Total | Hombres | Mujeres |
| Minería | | | |
| Cobre | 100 | 97,7 | 2,3 |
| Salitre y Yodo | 100 | 96,4 | 3,6 |
| Carbón | 100 | 98,4 | 1,6 |
| Industrias Manufactureras | | | |
| Alimenticias | 100 | 82,8 | 17,2 |
| De Bebidas | 100 | 88,7 | 11,3 |
| Comercio | | | |
| Por Mayor | 100 | 85,4 | 14,6 |
| Por Menor | 100 | 73,1 | 26,9 |

Con respecto a la edad, las incidencias mayores aparecidas en el Cuadro son las siguientes:

Las edades predominantes en las actividades mineras del cobre son las de los 20 a los 29 años, el 35,4%. Después de los 30 años empieza a descender la representación por edades en esta industria.

En el salitre y yodo el proceso es igual: 33,8% del personal activo se encuentra entre los 20 y los 29 años y a partir de los 30 se inicia el descenso.

También en la industria del carbón el mayor grupo de personas activas está entre los 20 y los 29 años, el 34,9%. Lo mismo que en el cobre y salitre, el índice pasa del 10% en las edades de 30 a 34 años y en las de 35 a 39 años, y a partir de los 40 la representación se hace escasa, en progresión descendente.

La mayoría del personal en las industrias alimenticias está en las edades de los 15 a los 44 años, el 75,4%, de los cuales 61,9% son hombres y el 13,5% mujeres.

En la industria de bebidas, el personal de 20 a 44 años es el 66,6% del total de personas ocupadas en esta actividad. El 58,8% corresponde a hombres y el 7,8% a mujeres.

En el comercio al por mayor el índice máximo está representado en las edades de 20 a 44 años, 66,9%, de los que 55,2% hombres y 11,7% mujeres.

En el comercio al por menor, el mayor porcentaje corresponde a las edades de 15 a 44 años, 67,0%, que se distribuye en 48,3% para los hombres y el 18,7% para las mujeres.

Cuadro N.º 26.

POBLACION ECONOMICAMENTE ACTIVA POR PROVINCIAS Y SEXO

En carbón, cobre, salitre y yodo, industrias alimenticias y de bebidas, y comercio por mayor y menor

| PROVINCIAS Y SEXO | Carbón | Cobre | Salitre y yodo | INDUSTRIAS | | COMERCIO | |
|--------------------------|---------------|---------------|-------------------|---------------|--------------|---------------|----------------|
| | | | | Alimenticias | De bebidas | Por mayor | Por menor |
| REPUBLICA | 22 508 | 30 091 | 27 078 | 45 620 | 6 657 | 14 788 | 168 517 |
| Hombres..... | 22 144 | 29 406 | 26 104 | 37 752 | 5 902 | 12 624 | 123 175 |
| Mujeres..... | 365 | 685 | 974 | 7 868 | 755 | 2 164 | 45 342 |
| Tarapacá | 1 505 | 105 | 7 296 | 1 143 | 60 | 204 | 2 932 |
| Hombres..... | 1 444 | 104 | 7 052 | 864 | 52 | 179 | 2 162 |
| Mujeres..... | 61 | 1 | 244 | 279 | 8 | 25 | 770 |
| Antofagasta | 8 | 9 857 | 18 745 | 965 | 283 | 474 | 4 377 |
| Hombres..... | 8 | 9 506 | 18 211 | 801 | 260 | 427 | 3 271 |
| Mujeres..... | — | 351 | 534 | 164 | 23 | 47 | 1 106 |
| Atacama | 3 | 7 419 | 93 | 366 | 33 | 109 | 1 739 |
| Hombres..... | 3 | 7 263 | 91 | 338 | 25 | 104 | 1 285 |
| Mujeres..... | — | 156 | 2 | 28 | 8 | 5 | 454 |
| Coquimbo | 9 | 2 582 | 129 | 1 227 | 283 | 235 | 6 022 |
| Hombres..... | 9 | 2 557 | 125 | 958 | 238 | 211 | 4 313 |
| Mujeres..... | — | 25 | 4 | 269 | 45 | 24 | 1 709 |
| Aconcagua | 11 | 1 262 | 6 | 1 391 | 86 | 109 | 3 393 |
| Hombres..... | 11 | 1 249 | 6 | 906 | 77 | 96 | 2 610 |
| Mujeres..... | — | 13 | — | 485 | 9 | 13 | 783 |
| Valparaíso | 161 | 569 | 175 | 6 989 | 819 | 2 341 | 18 139 |
| Hombres..... | 153 | 559 | 143 | 5 917 | 754 | 1 944 | 14 046 |
| Mujeres..... | 8 | 10 | 32 | 1 072 | 65 | 397 | 4 093 |
| Santiago | 183 | 1 366 | 496 | 17 464 | 2 913 | 8 182 | 69 098 |
| Hombres..... | 153 | 1 334 | 378 | 14 571 | 2 506 | 6 791 | 51 460 |
| Mujeres..... | 30 | 32 | 118 | 2 893 | 407 | 1 391 | 17 638 |
| O'Higgins | 8 | 6 802 | 9 | 1 896 | 104 | 110 | 5 591 |
| Hombres..... | 7 | 6 706 | 5 | 1 588 | 98 | 102 | 4 203 |
| Mujeres..... | 1 | 96 | 4 | 308 | 6 | 8 | 1 388 |
| Colchagua | 9 | 25 | — | 683 | 30 | 96 | 2 696 |
| Hombres..... | 4 | 25 | — | 538 | 28 | 89 | 2 116 |
| Mujeres..... | 5 | — | — | 145 | 2 | 7 | 580 |
| Curicó | 5 | 7 | 1 | 497 | 51 | 92 | 2 254 |
| Hombres..... | 5 | 7 | 1 | 414 | 46 | 90 | 1 670 |
| Mujeres..... | — | — | — | 83 | 5 | 2 | 574 |
| Talca | 6 | 12 | 14 | 1 274 | 507 | 135 | 4 215 |
| Hombres..... | 6 | 12 | 10 | 1 009 | 459 | 131 | 2 953 |
| Mujeres..... | — | — | 4 | 265 | 48 | 4 | 1 262 |
| Maule | 5 | 6 | 7 | 181 | 11 | 25 | 1 295 |
| Hombres..... | 5 | 5 | 7 | 150 | 8 | 25 | 850 |
| Mujeres..... | — | 1 | — | 31 | 3 | — | 445 |
| Linares | 4 | 13 | 6 | 647 | 297 | 62 | 3 185 |
| Hombres..... | 3 | 13 | 6 | 525 | 261 | 58 | 2 213 |
| Mujeres..... | 1 | — | — | 122 | 36 | 4 | 972 |
| Ñuble | 9 | 37 | 6 | 894 | 88 | 162 | 5 208 |
| Hombres..... | 9 | 37 | 4 | 735 | 74 | 152 | 3 533 |
| Mujeres..... | — | — | 2 | 159 | 14 | 10 | 1 675 |
| Concepción | 16 380 | 11 | 22 | 3 498 | 341 | 994 | 11 488 |
| Hombres..... | 16 155 | 11 | 17 | 2 793 | 311 | 863 | 7 160 |
| Mujeres..... | 225 | — | 5 | 705 | 30 | 131 | 4 328 |
| Arauco | 2 918 | 3 | — | 160 | 2 | 36 | 1 343 |
| Hombres..... | 2 890 | 3 | — | 124 | 2 | 34 | 713 |
| Mujeres..... | 28 | — | — | 36 | — | 2 | 630 |
| Bío-Bío | 9 | — | 2 | 633 | 23 | 76 | 2 317 |
| Hombres..... | 8 | — | 2 | 551 | 22 | 72 | 1 548 |
| Mujeres..... | 1 | — | — | 82 | 1 | 4 | 769 |
| Malleco | 7 | — | 14 | 682 | 50 | 79 | 2 830 |
| Hombres..... | 7 | — | 13 | 646 | 45 | 74 | 2 036 |
| Mujeres..... | — | — | 1 | 36 | 5 | 5 | 794 |
| Cautín | 15 | 7 | 15 | 1 296 | 161 | 381 | 7 623 |
| Hombres..... | 15 | 7 | 8 | 1 163 | 149 | 353 | 5 519 |
| Mujeres..... | — | — | 7 | 133 | 12 | 28 | 2 104 |

(Continúa).

Cuadro N.º 26
(Conclusión)

| PROVINCIAS Y SEXO | Carbón | Cobre | Salitre y yodo | INDUSTRIAS | | COMERCIO | |
|-------------------------|--------|-------|-------------------|--------------|------------|-----------|-----------|
| | | | | Alimenticias | De bebidas | Por mayor | Por menor |
| Valdivia | 412 | 5 | 15 | 1 011 | 262 | 347 | 4 664 |
| Hombres..... | 411 | 5 | 14 | 895 | 244 | 324 | 3 354 |
| Mujeres..... | 1 | — | 1 | 116 | 18 | 23 | 1 310 |
| Osorno | 4 | 1 | 24 | 864 | 120 | 189 | 2 442 |
| Hombres..... | 3 | 1 | 8 | 808 | 113 | 175 | 1 814 |
| Mujeres..... | 1 | — | 16 | 56 | 7 | 14 | 628 |
| Llanquihue | 8 | — | 1 | 896 | 54 | 176 | 2 622 |
| Hombres..... | 8 | — | 1 | 580 | 54 | 162 | 1 984 |
| Mujeres..... | — | — | — | 316 | — | 14 | 638 |
| Chiloé | 1 | — | — | 141 | 13 | 44 | 1 046 |
| Hombres..... | 1 | — | — | 100 | 11 | 42 | 770 |
| Mujeres..... | — | — | — | 41 | 2 | 2 | 276 |
| Aisén | — | 1 | — | 79 | 5 | 44 | 424 |
| Hombres..... | — | 1 | — | 63 | 5 | 40 | 325 |
| Mujeres..... | — | — | — | 16 | — | 4 | 99 |
| Magallanes | 829 | 1 | 2 | 743 | 61 | 86 | 1 574 |
| Hombres..... | 826 | 1 | 2 | 715 | 60 | 86 | 1 257 |
| Mujeres..... | 3 | — | — | 28 | 1 | — | 317 |

La distribución territorial de las industrias del cobre, el salitre y yodo, el carbón, lo mismo que de las alimenticias y de bebidas y el comercio por mayor y menor se da a conocer en el Cuadro N.º 26.

El 29,7% que corresponde al cobre sobre el total de la minería, estaba distribuido de la siguiente manera en las provincias donde se explotaban en 1952 criaderos de este mineral:

| Provincias | COBRE | | |
|------------------------|---|---------|---------|
| | DISTRIBUCION DEL % SOBRE EL TOTAL DE LA INDUSTRIA MINERA | | |
| | Total | Hombres | Mujeres |
| REPUBLICA | 29,7 | 29,0 | 0,7 |
| Antofagasta | 9,7 | 9,4 | 0,3 |
| Atacama | 7,3 | 7,2 | 0,1 |
| Coquimbo | 2,5 | 2,5 | — |
| Aconcagua | 1,2 | 1,2 | — |
| Santiago | 1,3 | 1,3 | — |
| O'Higgins | 6,7 | 6,6 | 0,1 |
| Demás provincias | 1,0 | 0,8 | 0,2 |

El salitre y yodo, cuya representación en la industria minera resultó ser de 26,7%, presentó los siguientes índices, según las provincias en las que se practica su producción:

| Provincias | SALITRE Y YODO | | |
|-------------------------|--|---------|---------|
| | DISTRIBUCION DEL % SOBRE EL TOTAL DE LA INDUSTRIA MINERA | | |
| | Total | Hombres | Mujeres |
| REPUBLICA | 26,7 | 25,7 | 1,0 |
| Tarapacá | 7,2 | 7,0 | 0,2 |
| Antofagasta | 18,5 | 18,0 | 0,5 |
| Coquimbo | 0,1 | 0,1 | — |
| Valparaíso | 0,2 | 0,1 | 0,1 |
| Santiago | 0,5 | 0,4 | 0,1 |
| Demás provincias | 0,2 | 0,1 | 0,1 |

El índice de 22,2% que correspondió al carbón en la rama de la minería nacional se discriminó de acuerdo con la siguiente proporción en cada una de las provincias que lo producen:

| Provincias | CARBON | | |
|-------------------------|--|---------|---------|
| | DISTRIBUCION DEL % SOBRE EL TOTAL DE LA INDUSTRIA MINERA | | |
| | Total | Hombres | Mujeres |
| REPUBLICA | 22,2 | 21,8 | 0,4 |
| Tarapacá | 1,5 | 1,4 | 0,1 |
| Concepción | 16,2 | 15,9 | 0,3 |
| Arauco | 2,9 | 2,9 | — |
| Magallanes | 0,8 | 0,8 | — |
| Demás provincias | 0,8 | 0,8 | — |

Del porcentaje de las industrias alimenticias sobre el total de las industrias manufactureras (11,2%), las provincias tenían los índices que se expresan a continuación:

| Provincias | INDUSTRIAS ALIMENTICIAS | | |
|----------------------------|--|---------|---------|
| | DISTRIBUCION DEL % SOBRE EL TOTAL DE INDUSTRIAS MANUFACTURERAS | | |
| | Total | Hombres | Mujeres |
| REPUBLICA | 11,2 | 9,2 | 2,0 |
| Tarapacá | 0,3 | 0,2 | 0,1 |
| Coquimbo | 0,3 | 0,2 | 0,1 |
| Aconcagua | 0,3 | 0,2 | 0,1 |
| Valparaíso | 1,7 | 1,4 | 0,3 |
| Santiago | 4,3 | 3,6 | 0,7 |
| O'Higgins | 0,5 | 0,4 | 0,1 |
| Talca | 0,3 | 0,2 | 0,1 |
| Concepción | 0,9 | 0,7 | 0,2 |
| Cautín | 0,3 | 0,3 | — |
| Valdivia | 0,2 | 0,2 | — |
| Demás provincias | 2,1 | 1,8 | 0,3 |

En la industria de bebidas, el índice de 1,6% sobre el total de las industrias manufactureras con que figuró se distribuía por provincias de la siguiente manera:

| Provincias | INDUSTRIAS DE BEBIDAS | | |
|----------------------------|--|---------|---------|
| | DISTRIBUCION DEL % SOBRE EL TOTAL DE INDUSTRIAS MANUFACTURERAS | | |
| | Total | Hombres | Mujeres |
| REPUBLICA | 1,6 | 1,4 | 0,2 |
| Valparaíso | 0,2 | 0,2 | — |
| Santiago | 0,7 | 0,6 | 0,1 |
| Talca | 0,1 | 0,1 | — |
| Demás provincias | 0,6 | 0,5 | 0,1 |

Los porcentajes de la rama del Comercio que correspondían a comercio por mayor (6,7%) y comercio por menor (75,6%), tuvieron la siguiente representación por provincias:

| Provincias | COMERCIO POR MAYOR | | |
|----------------------------|---|------------|------------|
| | DISTRIBUCION DEL % SOBRE EL TOTAL DE COMERCIO | | |
| | Total | Hombres | Mujeres |
| REPUBLICA | 6,7 | 5,7 | 1,0 |
| Antofagasta | 0,2 | 0,2 | — |
| Valparaíso | 1,0 | 0,9 | 0,1 |
| Santiago | 3,7 | 3,0 | 0,7 |
| Concepción | 0,4 | 0,3 | 0,1 |
| Demás provincias | 1,4 | 1,3 | 0,1 |

| Provincias | COMERCIO POR MENOR | | |
|----------------------------|---|-------------|-------------|
| | DISTRIBUCION DEL % SOBRE EL TOTAL DE COMERCIO | | |
| | Total | Hombres | Mujeres |
| REPUBLICA | 75,6 | 55,3 | 20,3 |
| Tarapacá | 1,3 | 1,0 | 0,3 |
| Antofagasta | 2,0 | 1,5 | 0,5 |
| Atacama | 0,8 | 0,6 | 0,2 |
| Coquimbo | 2,7 | 1,9 | 0,8 |
| Aconcagua | 1,5 | 1,1 | 0,4 |
| Valparaíso | 8,1 | 6,3 | 1,8 |
| Santiago | 31,0 | 23,1 | 7,9 |
| O'Higgins | 2,5 | 1,9 | 0,6 |
| Colchagua | 1,2 | 0,9 | 0,3 |
| Curicó | 1,0 | 0,8 | 0,2 |
| Talca | 1,9 | 1,3 | 0,6 |
| Maule | 0,6 | 0,4 | 0,2 |
| Linares | 1,4 | 1,0 | 0,4 |
| Ñuble | 2,3 | 1,5 | 0,8 |
| Concepción | 5,2 | 3,3 | 1,9 |
| Arauco | 0,6 | 0,3 | 0,3 |
| Bío-Bío | 1,0 | 0,7 | 0,3 |
| Malleco | 1,3 | 0,9 | 0,4 |
| Cautín | 3,4 | 2,5 | 0,9 |
| Valdivia | 2,1 | 1,5 | 0,6 |
| Osorno | 1,1 | 0,8 | 0,3 |
| Llanquihue | 1,2 | 0,9 | 0,3 |
| Chiloé | 0,5 | 0,4 | 0,1 |
| Aisén | 0,2 | 0,1 | 0,1 |
| Magallanes | 0,7 | 0,6 | 0,1 |

La representación de las provincias dentro de cada uno de los rubros considerados en el Cuadro N° 26 demostró que en la minería del cobre correspondió el 32,8% a la de Antofagasta, el 24,7% a la de Atacama, el 22,6% a la de O'Higgins, el 8,6% a la de Coquimbo, el 4,5% a la de Santiago, el 4,2% a la de Aconcagua y el 1,9% a la de Valparaíso, perteneciendo el resto (0,7%) a las demás provincias.

En la industria del salitre y yodo, Antofagasta tenía el 69,2%, Tarapacá el 26,9%, Santiago el 1,8%, Valparaíso el 0,6%; Coquimbo el 0,5% y el 1,0% restante se distribuía en otras provincias.

Concepción tenía el 72,8% de la población activa en la industria del carbón, Arauco el 13,0%, Tarapacá el 6,7%, Magallanes el 3,7%, Valdivia el 1,8%, Santiago el 0,8%, Valparaíso el 0,7% y las demás provincias el 0,5%.

En las industrias alimenticias y de bebidas, estas proporciones arrojarán los siguientes índices:

| PROVINCIAS | % SOBRE EL TOTAL DE INDUSTRIAS ALIMENTICIAS | | | % SOBRE EL TOTAL DE INDUSTRIAS DE BEBIDAS | | |
|------------------------|---|-------------|-------------|---|-------------|-------------|
| | Total | Hombres | Mujeres | Total | Hombres | Mujeres |
| REPUBLICA | 100 | 82,8 | 17,2 | 100 | 88,7 | 11,3 |
| Tarapacá | 2,5 | 1,9 | 0,6 | 0,9 | 0,8 | 0,1 |
| Antofagasta | 2,1 | 1,8 | 0,3 | 4,2 | 3,9 | 0,3 |
| Atacama | 0,8 | 0,7 | 0,1 | 0,5 | 0,4 | 0,1 |
| Coquimbo | 2,7 | 2,1 | 0,6 | 4,3 | 3,6 | 0,7 |
| Aconcagua | 3,0 | 2,0 | 1,0 | 1,3 | 1,2 | 0,1 |
| Valparaíso | 15,3 | 13,0 | 2,3 | 12,3 | 11,3 | 1,0 |
| Santiago | 38,3 | 32,0 | 6,3 | 43,8 | 37,6 | 6,2 |
| O'Higgins | 4,2 | 3,5 | 0,7 | 1,6 | 1,5 | 0,1 |
| Colchagua | 1,5 | 1,2 | 0,3 | 0,4 | 0,4 | — |
| Curicó | 1,1 | 0,9 | 0,2 | 0,8 | 0,7 | 0,1 |
| Talca | 2,8 | 2,2 | 0,6 | 7,6 | 6,9 | 0,7 |
| Maule | 0,4 | 0,3 | 0,1 | 0,2 | 0,2 | — |
| Linares | 1,4 | 1,1 | 0,3 | 4,5 | 3,9 | 0,6 |
| Ñuble | 2,0 | 1,6 | 0,4 | 1,3 | 1,1 | 0,2 |
| Concepción | 7,6 | 6,1 | 1,5 | 5,1 | 4,7 | 0,4 |
| Arauco | 0,4 | 0,3 | 0,1 | — | — | — |
| Bío-Bío | 1,4 | 1,2 | 0,2 | 0,3 | 0,3 | — |
| Malleco | 1,5 | 1,4 | 0,1 | 0,8 | 0,7 | 0,1 |
| Cautín | 2,8 | 2,5 | 0,3 | 2,4 | 2,2 | 0,2 |
| Valdivia | 2,2 | 2,0 | 0,2 | 3,9 | 3,6 | 0,3 |
| Osorno | 1,9 | 1,8 | 0,1 | 1,8 | 1,7 | 0,1 |
| Llanquihue | 2,0 | 1,3 | 0,7 | 0,8 | 0,8 | — |
| Chiloé | 0,3 | 0,2 | 0,1 | 0,2 | 0,2 | — |
| Aisén | 0,2 | 0,2 | — | 0,1 | 0,1 | — |
| Magallanes | 1,6 | 1,5 | 0,1 | 0,9 | 0,9 | — |

En la rama del Comercio, los índices fueron los siguientes para el comercio por mayor y menor:

| PROVINCIAS | % SOBRE EL TOTAL DE COMERCIO POR MAYOR | | | % SOBRE EL TOTAL DE COMERCIO POR MENOR | | |
|------------------------|--|-------------|-------------|--|-------------|-------------|
| | Total | Hombres | Mujeres | Total | Hombres | Mujeres |
| REPUBLICA | 100 | 85,4 | 14,6 | 100 | 73,1 | 26,9 |
| Tarapacá..... | 1,4 | 1,2 | 0,2 | 1,7 | 1,3 | 0,4 |
| Antofagasta..... | 3,2 | 2,9 | 0,3 | 2,6 | 1,9 | 0,7 |
| Atacama..... | 0,7 | 0,7 | — | 1,0 | 0,8 | 0,2 |
| Coquimbo..... | 1,6 | 1,4 | 0,2 | 3,6 | 2,6 | 1,0 |
| Aconcagua..... | 0,7 | 0,6 | 0,1 | 2,0 | 1,5 | 0,5 |
| Valparaíso..... | 15,9 | 13,2 | 2,7 | 10,8 | 8,3 | 2,5 |
| Santiago..... | 55,3 | 45,9 | 9,4 | 41,0 | 30,5 | 10,5 |
| O'Higgins..... | 0,8 | 0,7 | 0,1 | 3,3 | 2,5 | 0,8 |
| Colchagua..... | 0,6 | 0,6 | — | 1,6 | 1,3 | 0,3 |
| Curicó..... | 0,6 | 0,6 | — | 1,3 | 1,0 | 0,3 |
| Talca..... | 0,9 | 0,9 | — | 2,5 | 1,8 | 0,7 |
| Maule..... | 0,2 | 0,2 | — | 0,8 | 0,5 | 0,3 |
| Linares..... | 0,4 | 0,4 | — | 1,9 | 1,3 | 0,6 |
| Nuble..... | 1,1 | 1,0 | 0,1 | 3,1 | 2,1 | 1,0 |
| Concepción..... | 6,7 | 5,8 | 0,9 | 6,8 | 4,2 | 2,6 |
| Arauco..... | 0,2 | 0,2 | — | 0,8 | 0,4 | 0,4 |
| Bío-Bío..... | 0,5 | 0,5 | — | 1,4 | 0,9 | 0,5 |
| Malleco..... | 0,5 | 0,5 | — | 1,7 | 1,2 | 0,5 |
| Cautín..... | 2,6 | 2,4 | 0,2 | 4,5 | 3,3 | 1,2 |
| Valdivia..... | 2,4 | 2,2 | 0,2 | 2,8 | 2,0 | 0,8 |
| Osorno..... | 1,3 | 1,2 | 0,1 | 1,4 | 1,1 | 0,3 |
| Llanquihue..... | 1,2 | 1,1 | 0,1 | 1,6 | 1,2 | 0,4 |
| Chiloé..... | 0,3 | 0,3 | — | 0,6 | 0,5 | 0,1 |
| Aisén..... | 0,3 | 0,3 | — | 0,3 | 0,2 | 0,1 |
| Magallanes..... | 0,6 | 0,6 | — | 0,9 | 0,7 | 0,2 |

RAMAS DE ACTIVIDAD ECONOMICA, POR PROVINCIAS

Cuadro N.º 27.

POBLACION DEL PAIS, SEGUN RAMAS DE ACTIVIDAD ECONOMICA, POR PROVINCIAS Y SEXO

(Personas de 12 y más años)

| PROVINCIAS Y SEXO | TODAS LAS RAMAS | Agricultura, silvicultura, caza y pesca | Explotación de minas y canteras | Industrias manufactureras | Construcción | Electricidad, agua, gas y servicios sanitarios | Comercio | Transporte, almacenaje y comunicaciones | Servicios | Actividades no bien especificadas |
|-------------------------|------------------|---|---------------------------------|---------------------------|----------------|--|----------------|---|----------------|-----------------------------------|
| REPUBLICA | 2 155 293 | 648 054 | 101 368 | 408 713 | 102 317 | 20 464 | 222 880 | 95 274 | 478 912 | 77 311 |
| Hombres..... | 1 616 152 | 605 970 | 99 011 | 276 863 | 101 132 | 19 732 | 166 906 | 89 638 | 192 757 | 64 063 |
| Mujeres..... | 539 141 | 42 084 | 2 357 | 131 850 | 1 185 | 682 | 55 974 | 5 606 | 286 155 | 13 248 |
| Tarapacá..... | 38 846 | 5 320 | 9 208 | 4 061 | 1 564 | 346 | 3 706 | 3 736 | 8 966 | 1 939 |
| Hombres..... | 32 299 | 4 637 | 8 924 | 2 540 | 1 559 | 334 | 2 807 | 3 619 | 6 180 | 1 668 |
| Mujeres..... | 6 547 | 683 | 284 | 1 431 | 14 | 12 | 899 | 117 | 2 786 | 271 |
| Antofagasta..... | 72 264 | 1 744 | 31 672 | 7 131 | 3 805 | 366 | 5 531 | 6 640 | 12 942 | 2 433 |
| Hombres..... | 60 935 | 1 557 | 30 715 | 4 535 | 3 749 | 344 | 4 273 | 6 353 | 7 339 | 2 057 |
| Mujeres..... | 11 279 | 187 | 957 | 2 593 | 55 | 22 | 1 253 | 284 | 5 553 | 366 |
| Atacama..... | 28 040 | 4 401 | 10 277 | 2 779 | 719 | 104 | 2 266 | 1 895 | 4 860 | 739 |
| Hombres..... | 22 959 | 4 066 | 10 079 | 1 814 | 713 | 98 | 1 739 | 1 814 | 1 938 | 638 |
| Mujeres..... | 5 031 | 335 | 193 | 965 | 6 | 6 | 497 | 81 | 2 892 | 101 |
| Coquimbo..... | 86 112 | 30 734 | 8 686 | 8 883 | 7 283 | 1 829 | 7 452 | 3 936 | 14 464 | 2 795 |
| Hombres..... | 66 762 | 27 333 | 8 604 | 5 260 | 7 235 | 1 801 | 5 572 | 3 753 | 4 751 | 2 413 |
| Mujeres..... | 19 350 | 3 371 | 82 | 3 623 | 48 | 28 | 1 880 | 233 | 9 703 | 382 |
| Aconcagua..... | 47 229 | 20 329 | 1 880 | 5 873 | 1 924 | 252 | 3 862 | 1 764 | 9 988 | 1 357 |
| Hombres..... | 37 133 | 19 088 | 1 862 | 3 390 | 1 904 | 244 | 3 001 | 1 651 | 4 873 | 1 120 |
| Mujeres..... | 10 096 | 1 241 | 18 | 2 483 | 20 | 8 | 861 | 113 | 5 115 | 237 |
| Valparaíso..... | 187 006 | 25 314 | 2 292 | 42 679 | 10 914 | 2 541 | 25 413 | 13 602 | 55 259 | 8 992 |
| Hombres..... | 136 048 | 23 716 | 2 222 | 29 516 | 10 763 | 2 428 | 19 834 | 12 948 | 27 444 | 7 177 |
| Mujeres..... | 50 953 | 1 593 | 70 | 13 163 | 151 | 113 | 5 579 | 654 | 27 815 | 1 815 |
| Santiago..... | 699 412 | 70 338 | 4 866 | 201 035 | 42 935 | 8 508 | 99 633 | 32 063 | 200 895 | 29 139 |
| Hombres..... | 461 520 | 66 602 | 4 535 | 136 074 | 42 347 | 8 199 | 75 150 | 29 779 | 75 936 | 22 798 |
| Mujeres..... | 227 892 | 3 736 | 281 | 64 951 | 538 | 309 | 24 483 | 2 284 | 124 909 | 6 341 |
| O'Higgins..... | 80 268 | 39 388 | 7 146 | 8 332 | 2 861 | 448 | 6 229 | 1 943 | 11 962 | 1 959 |
| Hombres..... | 65 546 | 37 790 | 7 035 | 5 484 | 2 839 | 435 | 4 742 | 1 780 | 3 772 | 1 669 |
| Mujeres..... | 14 722 | 1 593 | 111 | 2 848 | 22 | 13 | 1 487 | 163 | 8 190 | 290 |
| Colchagua..... | 48 550 | 30 630 | 287 | 4 609 | 1 176 | 173 | 3 051 | 1 174 | 6 728 | 722 |
| Hombres..... | 40 027 | 29 391 | 284 | 2 613 | 1 165 | 163 | 2 426 | 1 081 | 2 252 | 642 |
| Mujeres..... | 8 533 | 1 239 | 3 | 1 996 | 11 | 10 | 625 | 93 | 4 466 | 80 |
| Curicó..... | 31 501 | 17 476 | 43 | 3 049 | 1 039 | 158 | 2 620 | 816 | 5 493 | 807 |
| Hombres..... | 25 449 | 16 912 | 42 | 1 995 | 1 033 | 148 | 2 009 | 759 | 1 830 | 721 |
| Mujeres..... | 6 052 | 534 | 1 | 1 054 | 6 | 10 | 611 | 57 | 3 663 | 86 |
| Talca..... | 61 498 | 30 102 | 468 | 7 927 | 2 068 | 1 810 | 4 970 | 1 765 | 9 841 | 2 547 |
| Hombres..... | 48 892 | 28 993 | 450 | 4 933 | 2 052 | 1 784 | 3 591 | 1 631 | 3 120 | 2 279 |
| Mujeres..... | 12 600 | 1 104 | 8 | 2 944 | 16 | 26 | 1 379 | 134 | 6 721 | 258 |
| Maule..... | 23 729 | 13 263 | 74 | 2 369 | 1 034 | 117 | 1 410 | 475 | 3 893 | 1 094 |
| Hombres..... | 18 735 | 12 596 | 73 | 1 126 | 1 024 | 112 | 951 | 439 | 1 447 | 97 |
| Mujeres..... | 4 994 | 657 | 1 | 1 243 | 10 | 5 | 459 | 36 | 2 446 | 127 |
| Linares..... | 50 584 | 30 274 | 57 | 4 801 | 1 972 | 175 | 3 500 | 1 022 | 7 945 | 838 |
| Hombres..... | 41 355 | 29 077 | 54 | 2 915 | 1 950 | 172 | 2 476 | 945 | 3 003 | 753 |
| Mujeres..... | 9 229 | 1 197 | 3 | 1 886 | 12 | 3 | 1 024 | 77 | 4 942 | 85 |
| Nuble..... | 85 587 | 50 696 | 94 | 8 512 | 3 084 | 326 | 5 870 | 1 666 | 13 268 | 2 071 |
| Hombres..... | 67 919 | 48 076 | 88 | 4 850 | 3 054 | 346 | 4 108 | 1 531 | 4 072 | 1 824 |
| Mujeres..... | 17 668 | 2 620 | 6 | 3 662 | 30 | 10 | 1 762 | 135 | 9 19 | 247 |

(Continúa)

Cuadro N.º 27
(Conclusión)

| PROVINCIAS Y SEXO | TODAS LAS RAMAS | Agricultura, silvicultura, caza y pesca | Explotación de minas y canteras | Industrias manufactureras | Construcción | Electricidad, agua, gas y servicios sanitarios | Comercio | Transporte, almacenaje y comunicaciones | Servicios | Actividades no bien especificadas |
|-------------------------|-----------------------|---|---------------------------------|---------------------------|--------------|--|---------------|---|---------------|-----------------------------------|
| Concepción | 143 890 | 25 216 | 17 093 | 34 583 | 5 760 | 1 135 | 14 637 | 6 316 | 34 459 | 4 691 |
| Hombres..... | 108 035 | 23 713 | 16 85 | 25 036 | 5 704 | 1 086 | 9 707 | 5 957 | 16 013 | 3 961 |
| Mujeres..... | 35 855 | 1 503 | 235 | 9 547 | 56 | 49 | 4 930 | 359 | 18 446 | 730 |
| Arauco..... | 23 691 | 12 683 | 3 129 | 1 955 | 564 | 97 | 1 504 | 571 | 2 896 | 292 |
| Hombres..... | 19 670 | 12 064 | 3 098 | 1 226 | 559 | 96 | 855 | 539 | 966 | 267 |
| Mujeres..... | 4 021 | 619 | 31 | 729 | 5 | 1 | 649 | 32 | 1 930 | 25 |
| Bío-Bío..... | 45 976 | 27 529 | 18 | 4 171 | 1 339 | 440 | 2 748 | 964 | 6 857 | 1 910 |
| Hombres..... | 37 463 | 25 864 | 17 | 2 847 | 1 330 | 432 | 1 920 | 901 | 2 474 | 1 678 |
| Mujeres..... | 8 513 | 1 665 | 1 | 1 324 | 9 | 8 | 828 | 63 | 4 383 | 232 |
| Malleco..... | 51 466 | 27 667 | 138 | 6 305 | 1 504 | 209 | 3 224 | 1 604 | 8 337 | 2 478 |
| Hombres..... | 42 276 | 26 572 | 135 | 4 554 | 1 486 | 201 | 2 365 | 1 514 | 3 252 | 2 193 |
| Mujeres..... | 9 190 | 1 095 | 3 | 1 747 | 18 | 8 | 859 | 90 | 5 085 | 285 |
| Cautín..... | 117 453 | 65 475 | 259 | 13 979 | 2 645 | 449 | 9 023 | 2 883 | 18 315 | 4 425 |
| Hombres..... | 94 187 | 62 284 | 244 | 9 018 | 2 617 | 433 | 6 738 | 2 692 | 6 273 | 3 888 |
| Mujeres..... | 23 266 | 3 191 | 15 | 4 961 | 28 | 16 | 2 285 | 191 | 12 042 | 537 |
| Valdivia..... | 80 513 | 36 674 | 761 | 14 917 | 2 271 | 298 | 5 954 | 3 752 | 13 162 | 2 724 |
| Hombres..... | 65 851 | 35 402 | 758 | 12 014 | 2 252 | 289 | 4 515 | 3 637 | 4 545 | 2 439 |
| Mujeres..... | 14 662 | 1 272 | 3 | 2 903 | 19 | 9 | 1 439 | 115 | 8 617 | 285 |
| Osorno..... | 44 410 | 21 508 | 63 | 7 073 | 1 756 | 234 | 3 186 | 1 355 | 8 295 | 940 |
| Hombres..... | 35 205 | 20 608 | 46 | 5 388 | 1 741 | 228 | 2 483 | 1 280 | 2 545 | 796 |
| Mujeres..... | 9 205 | 810 | 17 | 1 685 | 15 | 6 | 703 | 75 | 5 750 | 144 |
| Llanquihue..... | 47 829 | 26 606 | 34 | 6 147 | 1 498 | 142 | 3 140 | 1 744 | 7 556 | 962 |
| Hombres..... | 36 982 | 23 542 | 34 | 4 375 | 1 487 | 138 | 2 442 | 1 677 | 2 466 | 828 |
| Mujeres..... | 10 847 | 3 604 | — | 1 772 | 14 | 4 | 698 | 71 | 5 090 | 134 |
| Chiloé..... | 35 285 | 24 958 | 17 | 2 716 | 768 | 49 | 1 186 | 792 | 3 945 | 854 |
| Hombres..... | 22 446 | 16 481 | 14 | 1 520 | 757 | 48 | 899 | 744 | 1 218 | 765 |
| Mujeres..... | 12 839 | 8 477 | 3 | 1 196 | 11 | 1 | 287 | 48 | 2 727 | 89 |
| Aisén..... | 9 849 | 4 317 | 391 | 1 009 | 559 | 30 | 546 | 407 | 2 112 | 478 |
| Hombres..... | 8 251 | 4 116 | 391 | 781 | 552 | 30 | 434 | 395 | 1 146 | 406 |
| Mujeres..... | 1 598 | 201 | — | 228 | 7 | — | 112 | 12 | 1 146 | 72 |
| Magallanes..... | 24 305 | 5 412 | 2 415 | 3 818 | 1 275 | 228 | 2 219 | 2 339 | 6 474 | 125 |
| Hombres..... | 20 151 | 5 365 | 2 389 | 2 965 | 1 262 | 223 | 1 839 | 2 250 | 3 752 | 106 |
| Mujeres..... | 4 154 | 47 | 26 | 853 | 13 | 5 | 380 | 89 | 2 722 | 19 |

La distribución territorial de la población económicamente activa, masculina y femenina, según las ramas de la actividad económica, se da a conocer en el Cuadro N.º 27.

De acuerdo con sus cifras, la incorporación mayor de la mujer a las actividades económicas era en 1952, relativamente a su población, la correspondiente a la Provincia de Chiloé, donde de cada 1.000 activos se encontraron 364 mujeres. Le seguía la Provincia de Santiago, con 331 mujeres por cada 1.000 personas de su población activa. Dieron también cifras apreciables de mujeres dedicadas a ocupaciones económicas: Valparaíso, 272 por cada 1.000 de sus activos y Concepción, 249. La tabla siguiente señala la composición por sexo de la población económicamente activa de las provincias:

| Provincias | DE CADA 1.000 PERSONAS ECONOMICAMENTE ACTIVAS DE LA PROVINCIA | | |
|-----------------------|---|---------|---------|
| | Total | Hombres | Mujeres |
| Tarapacá | 1.000 | 831 | 169 |
| Antofagasta | 1.000 | 844 | 156 |
| Atacama | 1.000 | 819 | 181 |
| Coquimbo | 1.000 | 775 | 225 |
| Aconcagua | 1.000 | 788 | 212 |
| Valparaíso | 1.000 | 728 | 272 |
| Santiago | 1.000 | 669 | 331 |
| O'Higgins | 1.000 | 817 | 183 |
| Colchagua | 1.000 | 824 | 176 |
| Curicó | 1.000 | 808 | 192 |
| Talca | 1.000 | 796 | 204 |
| Maule | 1.000 | 790 | 210 |
| Linares | 1.000 | 818 | 182 |
| Ñuble | 1.000 | 794 | 206 |
| Concepción | 1.000 | 751 | 249 |
| Arauco | 1.000 | 830 | 170 |
| Bío-Bío | 1.000 | 815 | 185 |
| Malleco | 1.000 | 821 | 179 |
| Cautín | 1.000 | 802 | 198 |
| Valdivia | 1.000 | 818 | 182 |
| Osorno | 1.000 | 793 | 207 |
| Llanquihue | 1.000 | 773 | 227 |
| Chiloé | 1.000 | 636 | 364 |
| Aísén | 1.000 | 838 | 162 |
| Magallanes | 1.000 | 829 | 171 |

En la Provincia de Chiloé se hallaron 707 personas dedicadas a la agricultura, silvicultura, caza y pesca, de cada 1.000 activos de su población. Este coeficiente fue el más alto de la República en dicha rama. Le siguieron Colchagua, 631 y Bío-Bío, 599. Los mínimos en esta proporción fueron señalados en las provincias de Antofagasta y Santiago, donde sólo habían 24 y 102 por 1.000 de sus activos, respectivamente, ocupados en tareas agrícolas.

De cada 1.000 de sus activos las provincias de Tarapacá, Antofagasta y Atacama dieron el mayor coeficiente en minería, 237, 438 y 367 personas, respectivamente.

La Provincia de Santiago dio su mayor coeficiente en las industrias manufactureras, 292 personas de cada 1.000 de su población activa, que también fue el máximo coeficiente de industrias, no alcanzado por ninguna otra. En el rubro de servicios, sin embargo, esta provincia tenía un coeficiente igual al de industrias (292 por 1.000). Ocupaba el segundo lugar la provincia de Concepción, que dio su mayor coeficiente en industrias, 240 por 1.000, seguido de sus servicios, 239 por 1.000. En la de Valparaíso, los coeficientes mayores se anotaron en industrias, 228, y servicios, 295 por 1.000 de sus activos. En el resto de las provincias, los mayores coeficientes dentro de su población activa fueron encontrados en agricultura.

La estructura de la población activa de cada una de las provincias presentó las siguientes proporciones en las diferentes ramas económicas, según sexo:

| PROVINCIAS | % SOBRE EL TOTAL DE PERSONAS ACTIVAS DE LA PROVINCIA | | | | | | | | |
|-------------|--|---------|---------|---------------------------------|---------|---------|---------------------------|---------|---------|
| | AGRICULTURA, SILVICULTURA, CAZA Y PESCA | | | EXPLOTACION DE MINAS Y CANTERAS | | | INDUSTRIAS MANUFACTURERAS | | |
| | Total | Hombres | Mujeres | Total | Hombres | Mujeres | Total | Hombres | Mujeres |
| Tarapacá | 13,7 | 11,9 | 1,8 | 23,7 | 23,0 | 0,7 | 10,5 | 6,6 | 3,9 |
| Antofagasta | 2,4 | 2,1 | 0,3 | 43,8 | 42,5 | 1,3 | 9,9 | 6,3 | 3,6 |
| Atacama | 15,7 | 14,5 | 1,2 | 35,7 | 35,9 | 0,8 | 9,9 | 6,5 | 3,4 |
| Coquimbo | 35,7 | 31,8 | 3,9 | 10,1 | 10,0 | 0,1 | 10,3 | 6,1 | 4,2 |
| Aconcagua | 43,0 | 40,4 | 2,6 | 4,0 | 4,0 | — | 12,5 | 7,2 | 5,3 |
| Valparaíso | 13,5 | 12,7 | 0,8 | 1,2 | 1,2 | — | 22,8 | 15,8 | 7,0 |
| Santiago | 10,2 | 9,7 | 0,5 | 0,7 | 0,7 | — | 29,2 | 19,7 | 9,5 |
| O'Higgins | 49,1 | 47,1 | 2,0 | 8,9 | 8,8 | 0,1 | 10,4 | 6,9 | 3,5 |
| Colchagua | 63,1 | 60,5 | 2,6 | 0,6 | 0,6 | — | 9,5 | 5,4 | 4,1 |
| Curicó | 55,5 | 53,7 | 1,8 | 0,1 | 0,1 | — | 9,7 | 6,3 | 3,4 |
| Talca | 48,9 | 47,1 | 1,8 | 0,8 | 0,8 | — | 12,9 | 8,1 | 4,8 |
| Maule | 55,9 | 53,1 | 2,8 | 0,3 | 0,3 | — | 10,0 | 4,7 | 5,3 |
| Linares | 59,8 | 57,5 | 2,3 | 0,1 | 0,1 | — | 9,5 | 5,8 | 3,7 |
| Nuble | 59,3 | 57,2 | 3,1 | 0,1 | 0,1 | — | 9,9 | 5,7 | 4,2 |
| Concepción | 17,5 | 16,5 | 1,0 | 11,9 | 11,7 | 0,2 | 24,0 | 17,4 | 6,6 |
| Arauco | 53,5 | 50,8 | 2,7 | 13,2 | 13,1 | 0,1 | 8,3 | 5,2 | 3,1 |
| Bio-Bio | 59,9 | 57,3 | 2,6 | — | — | — | 9,1 | 6,2 | 2,9 |
| Malleco | 53,8 | 51,7 | 2,1 | 0,3 | 0,3 | — | 12,2 | 8,8 | 3,4 |
| Cautín | 55,7 | 53,0 | 2,7 | 0,2 | 0,2 | — | 11,9 | 7,7 | 4,2 |
| Valdivia | 45,6 | 44,0 | 1,6 | 0,9 | 0,9 | — | 18,5 | 14,9 | 3,6 |
| Osorno | 48,4 | 46,6 | 1,8 | 0,1 | 0,1 | — | 15,9 | 12,1 | 3,8 |
| Llanquihue | 55,6 | 49,2 | 6,4 | — | — | — | 12,9 | 9,2 | 3,7 |
| Chiloé | 70,7 | 45,7 | 24,0 | — | — | — | 7,7 | 4,3 | 3,4 |
| Aisén | 13,9 | 41,8 | 2,1 | 4,0 | 4,0 | — | 10,2 | 7,9 | 2,3 |
| Magallanes | 22,3 | 22,1 | 0,2 | 9,9 | 9,8 | 0,1 | 15,7 | 12,2 | 3,5 |

| PROVINCIAS | CONSTRUCCION | | | ELECTRICIDAD, AGUA, GAS Y SERVICIOS SANITARIOS | | | COMERCIO | | |
|-------------|--------------|---------|---------|--|---------|---------|----------|---------|---------|
| | Total | Hombres | Mujeres | Total | Hombres | Mujeres | Total | Hombres | Mujeres |
| Tarapacá | 4,0 | 4,0 | — | 0,9 | 0,9 | — | 9,5 | 7,2 | 2,3 |
| Antofagasta | 5,3 | 5,2 | 0,1 | 0,5 | 0,5 | — | 7,6 | 5,9 | 1,7 |
| Atacama | 2,5 | 2,5 | — | 0,4 | 0,4 | — | 8,1 | 6,3 | 1,8 |
| Coquimbo | 8,5 | 8,4 | 0,1 | 2,1 | 2,1 | — | 8,7 | 6,5 | 2,2 |
| Aconcagua | 4,1 | 4,1 | — | 0,5 | 0,5 | — | 8,2 | 6,1 | 1,8 |
| Valparaíso | 5,9 | 5,8 | 0,1 | 1,4 | 1,3 | 0,1 | 13,6 | 10,6 | 3,0 |
| Santiago | 6,2 | 6,1 | 0,1 | 1,2 | 1,2 | — | 14,5 | 10,9 | 3,6 |
| O'Higgins | 3,6 | 3,6 | — | 0,5 | 0,5 | — | 7,8 | 5,9 | 1,9 |
| Colchagua | 2,4 | 2,4 | — | 0,3 | 0,3 | — | 6,3 | 5,0 | 1,3 |
| Curicó | 3,3 | 3,3 | — | 0,5 | 0,5 | — | 8,3 | 6,4 | 1,9 |
| Talca | 3,4 | 3,4 | — | 2,9 | 2,9 | — | 8,1 | 5,8 | 2,3 |
| Maule | 4,4 | 4,4 | — | 0,5 | 0,5 | — | 5,9 | 4,0 | 1,9 |
| Linares | 3,9 | 3,9 | — | 0,3 | 0,3 | — | 6,9 | 4,9 | 2,0 |
| Nuble | 3,6 | 3,6 | — | 0,4 | 0,4 | — | 6,9 | 4,8 | 2,1 |
| Concepción | 4,0 | 4,0 | — | 0,8 | 0,8 | — | 10,2 | 6,7 | 3,5 |
| Arauco | 2,4 | 2,4 | — | 0,4 | 0,4 | — | 6,3 | 3,6 | 2,7 |
| Bio-Bio | 2,9 | 2,9 | — | 0,9 | 0,9 | — | 6,0 | 4,2 | 1,8 |
| Malleco | 2,9 | 2,9 | — | 0,4 | 0,4 | — | 6,3 | 4,6 | 1,7 |
| Cautín | 2,2 | 2,2 | — | 0,4 | 0,4 | — | 7,7 | 5,8 | 1,9 |
| Valdivia | 2,8 | 2,8 | — | 0,4 | 0,4 | — | 7,4 | 5,6 | 1,8 |
| Osorno | 4,0 | 4,0 | — | 0,5 | 0,5 | — | 7,2 | 5,6 | 1,6 |
| Llanquihue | 3,1 | 3,1 | — | 0,3 | 0,3 | — | 6,6 | 5,1 | 1,5 |
| Chiloé | 2,2 | 2,2 | — | 0,1 | 0,1 | — | 3,4 | 2,5 | 0,9 |
| Aisén | 5,7 | 5,6 | 0,1 | 0,3 | 0,3 | — | 5,5 | 4,4 | 1,1 |
| Magallanes | 5,3 | 5,2 | 0,1 | 0,9 | 0,9 | — | 9,2 | 7,6 | 1,6 |

(Continúa)

(Conclusión)

| PROVINCIAS | TRANSPORTES, ALMACENAJE Y COMUNICACIONES | | | SERVICIOS | | | ACTIVIDADES NO BIEN ESPECIFICADAS | | |
|-------------------|--|---------|---------|-----------|---------|---------|-----------------------------------|---------|---------|
| | Total | Hombres | Mujeres | Total | Hombres | Mujeres | Total | Hombres | Mujeres |
| Tarapacá | 9,6 | 9,3 | 0,3 | 23,1 | 15,9 | 7,2 | 5,0 | 4,3 | 0,7 |
| Antofagasta | 9,2 | 8,8 | 0,4 | 17,9 | 10,2 | 7,7 | 3,4 | 2,9 | 0,5 |
| Atacama | 6,8 | 6,5 | 0,3 | 17,3 | 7,0 | 10,3 | 2,6 | 2,3 | 0,3 |
| Coquimbo | 4,6 | 4,3 | 0,3 | 16,8 | 5,5 | 11,3 | 3,2 | 2,8 | 0,4 |
| Aconcagua | 3,7 | 3,5 | 0,2 | 21,1 | 10,3 | 10,8 | 2,9 | 2,4 | 0,5 |
| Valparaíso | 7,3 | 6,9 | 0,4 | 29,5 | 14,7 | 14,8 | 4,8 | 3,8 | 1,0 |
| Santiago | 4,6 | 4,3 | 0,3 | 29,2 | 11,0 | 18,2 | 4,2 | 3,3 | 0,9 |
| O'Higgins | 2,4 | 2,2 | 0,2 | 14,9 | 4,7 | 10,2 | 2,4 | 2,0 | 0,4 |
| Colchagua | 2,4 | 2,2 | 0,2 | 13,9 | 4,7 | 9,2 | 1,5 | 1,3 | 0,2 |
| Curicó | 2,6 | 2,4 | 0,2 | 17,4 | 5,8 | 11,6 | 2,6 | 2,3 | 0,3 |
| Talca | 2,9 | 2,7 | 0,2 | 16,0 | 5,1 | 10,9 | 4,1 | 3,7 | 0,4 |
| Maule | 2,0 | 1,8 | 0,2 | 16,4 | 6,1 | 10,3 | 4,6 | 4,1 | 0,5 |
| Linares | 2,1 | 1,9 | 0,2 | 15,7 | 5,9 | 9,8 | 1,7 | 1,5 | 0,2 |
| Nuble | 1,9 | 1,7 | 0,2 | 15,5 | 4,8 | 10,7 | 2,4 | 2,1 | 0,3 |
| Concepción | 4,4 | 4,1 | 0,3 | 23,9 | 11,1 | 12,8 | 3,3 | 2,8 | 0,5 |
| Arauco | 2,4 | 2,3 | 0,1 | 12,3 | 4,1 | 8,2 | 1,2 | 1,1 | 0,1 |
| Bío-Bío | 2,1 | 2,0 | 0,1 | 14,9 | 5,4 | 9,5 | 4,2 | 3,6 | 0,6 |
| Malleco | 3,1 | 2,9 | 0,2 | 16,2 | 6,3 | 9,9 | 4,1 | 4,2 | 0,6 |
| Cautín | 2,5 | 2,3 | 0,2 | 15,6 | 5,3 | 10,6 | 3,8 | 3,3 | 0,5 |
| Valdivia | 4,7 | 4,6 | 0,1 | 16,3 | 5,6 | 10,7 | 3,4 | 3,0 | 0,4 |
| Osorno | 3,1 | 2,9 | 0,2 | 16,7 | 5,7 | 13,0 | 2,1 | 1,8 | 0,3 |
| Llanquihue | 3,6 | 3,5 | 0,1 | 15,8 | 5,2 | 10,6 | 2,1 | 1,7 | 0,4 |
| Chiloé | 2,2 | 2,1 | 0,1 | 11,2 | 3,5 | 7,7 | 2,5 | 2,2 | 0,3 |
| Aisén | 4,1 | 4,0 | 0,1 | 21,4 | 11,6 | 9,8 | 4,9 | 4,2 | 0,7 |
| Magallanes | 9,6 | 9,3 | 0,3 | 26,6 | 15,4 | 11,2 | 0,5 | 0,4 | 0,1 |

La representación de las provincias dentro de la población activa del país dio en la de Santiago los índices mayores en todas las ramas de las ocupaciones económicas, el 49,3% en industrias manufactureras, el 44,7% en el comercio, el 42% en la construcción, el 42% en los servicios, el 41,6% en electricidad, agua, gas y servicios sanitarios, el 33,7% en transportes, almacenaje y comunicaciones y el 10,9% en agricultura, Hizo excepción la minería (4,8%) que dió los mayores porcentajes del país en Antofagasta, Concepción, Atacama y Tarapacá, con el 31,2%, el 16,9% el 10,1% y el 9,1%, en su orden, siendo éstos los índices máximos de la actividad minera de la República.

De las personas que ejercían su actividad en la industria manufacturera del país, la Provincia de Valparaíso ocupaba el segundo lugar, después de la de Santiago, con el 10,4%, seguida de la de Concepción que contaba con el 8,5% de ellas.

Del total nacional de activos en el rubro de construcción, el segundo lugar después de la Provincia de Santiago, correspondía a la de Valparaíso, que contaba con el 10,7% de ellos y el tercero a la de Concepción, con el 5,6% de quienes tenían esta actividad en el país.

En electricidad, seguían a la Provincia de Santiago las de Valparaíso, Coquimbo, Talca y Concepción, con el 12,5%, el 8,9%, el 8,8% y el 5,5%, en su orden, sobre el total de esta rama de actividad económica en el país.

En el comercio, las provincias de Valparaíso y Concepción tenían el 11,4% y el 6,6% del total nacional de esta clase de activos, ocupando el segundo y el tercer lugar en el país, después de la de Santiago, la cual tenía el 33,3% más que Valparaíso y el 38,1% más que Concepción, diferencias que corresponden a la aglomeración urbana de la ciudad de Santiago.

En transportes, almacenaje y comunicaciones seguían también con gran diferencia sobre la Provincia de Santiago en segundo, tercero y cuarto término las de Valparaíso, Antofagasta y Concepción, la primera con 19,4% menos que la de Santiago, o sea, con el 14,3%, la segunda con 26,7% menos, esto es con el 7,0% y la tercera con el 27,1% menos, lo que quiere decir que ocupaba el 6,6% de las personas dedicadas a esta actividad en la República.

En la rama de servicios, las provincias de Valparaíso y Concepción seguían inmediatamente después de la de Santiago, con 11,5% y 7,2%, mien-

tras que la de Santiago, como se ha dicho, ocupaba el 42% de las personas que en el país ejercían esta actividad.

Las demás provincias presentaron en las diferentes ramas de la actividad económica índices inferiores a los mencionados. Con el objeto de observar su representación se inserta la tabla correspondiente:

| PROVINCIAS Y SEXO | % SOBRE EL TOTAL DE ACTIVOS DEL PAIS EN CADA RAMA (1) | | | | | | | | |
|-------------------------|---|---------------------------------------|-----------------------------------|-------------------|---|---------------|---|----------------|---|
| | Agricultura, Silvicultura, caza y pesca | Explotación de minas y carteras | Industrias manu- factureras | Cons- trucción | Electric., agua, gas y servi- cios sanita- rios | Comer- cio | Trans- porte, alma- cenaje y comu- nicacio- nes | Servi- cios | Activida- des no bien es- pecifica- das |
| Tarapacá | 0,8 | 9,1 | 1,0 | 1,5 | 1,7 | 1,7 | 3,9 | 1,9 | 2,5 |
| Hombres | 0,7 | 8,8 | 0,6 | 1,5 | 1,6 | 1,3 | 3,8 | 1,3 | 2,2 |
| Mujeres | 0,1 | 0,3 | 0,4 | — | 0,1 | 0,4 | 0,1 | 0,6 | 0,3 |
| Antofagasta | 0,3 | 31,2 | 1,7 | 3,8 | 1,8 | 2,5 | 7,0 | 2,7 | 3,2 |
| Hombres | 0,3 | 30,3 | 1,1 | 3,7 | 1,7 | 1,9 | 6,7 | 1,5 | 2,7 |
| Mujeres | — | 0,9 | 0,6 | 0,1 | 0,1 | 0,6 | 0,3 | 1,2 | 0,5 |
| Atacama | 0,7 | 10,1 | 0,7 | 0,7 | 0,5 | 1,0 | 2,0 | 1,0 | 1,0 |
| Hombres | 0,6 | 9,9 | 0,5 | 0,7 | 0,5 | 0,8 | 1,9 | 0,4 | 0,8 |
| Mujeres | 0,1 | 0,2 | 0,2 | — | — | 0,2 | 0,1 | 0,6 | 0,2 |
| Coquimbo | 4,7 | 8,6 | 2,2 | 7,1 | 8,9 | 3,3 | 4,2 | 3,0 | 3,6 |
| Hombres | 4,2 | 8,5 | 1,3 | 7,1 | 8,8 | 2,5 | 3,9 | 1,0 | 3,1 |
| Mujeres | 0,5 | 0,1 | 0,9 | — | 0,1 | 0,8 | 0,3 | 2,0 | 0,5 |
| Aconcagua | 3,1 | 1,9 | 1,4 | 1,9 | 1,2 | 1,7 | 1,9 | 2,1 | 1,8 |
| Hombres | 2,9 | 1,9 | 0,8 | 1,9 | 1,2 | 1,3 | 1,8 | 1,0 | 1,5 |
| Mujeres | 0,2 | — | 0,6 | — | — | 0,4 | 0,1 | 1,1 | 0,3 |
| Valparaíso | 3,9 | 2,3 | 10,4 | 10,7 | 12,5 | 11,4 | 14,3 | 11,5 | 11,6 |
| Hombres | 3,7 | 2,2 | 7,2 | 10,6 | 11,9 | 8,9 | 13,6 | 5,7 | 9,3 |
| Mujeres | 0,2 | 0,1 | 3,2 | 0,1 | 0,6 | 2,5 | 0,7 | 5,8 | 2,3 |
| Santiago | 10,8 | 4,8 | 49,3 | 42,0 | 41,6 | 44,7 | 33,7 | 42,0 | 37,7 |
| Hombres | 10,3 | 4,5 | 33,4 | 41,4 | 40,1 | 33,7 | 31,3 | 15,9 | 29,5 |
| Mujeres | 0,6 | 0,3 | 15,9 | 0,6 | 1,5 | 11,0 | 2,4 | 26,1 | 8,2 |
| O'Higgins | 6,1 | 7,0 | 2,0 | 2,8 | 2,2 | 2,8 | 2,0 | 2,5 | 2,5 |
| Hombres | 5,9 | 6,9 | 1,3 | 2,8 | 2,1 | 2,1 | 1,8 | 0,8 | 2,1 |
| Mujeres | 0,2 | 0,1 | 0,7 | — | 0,1 | 0,7 | 0,2 | 1,7 | 0,4 |
| Colchagua | 4,7 | 0,3 | 1,1 | 1,1 | 0,8 | 1,4 | 1,2 | 1,4 | 0,9 |
| Hombres | 4,5 | 0,3 | 0,6 | 1,1 | 0,8 | 1,1 | 1,1 | 0,5 | 0,8 |
| Mujeres | 0,2 | — | 0,5 | — | — | 0,3 | 0,1 | 0,9 | 0,1 |
| Curicó | 2,7 | — | 0,8 | 1,0 | 0,8 | 1,2 | 0,9 | 1,2 | 1,0 |
| Hombres | 2,6 | — | 0,5 | 1,0 | 0,8 | 0,9 | 0,8 | 0,4 | 0,9 |
| Mujeres | 0,1 | — | 0,3 | — | — | 0,3 | 0,1 | 0,8 | 0,1 |
| Talca | 4,6 | 0,5 | 1,9 | 2,0 | 8,8 | 2,2 | 1,9 | 2,1 | 3,3 |
| Hombres | 4,4 | 0,5 | 1,2 | 2,0 | 8,7 | 1,6 | 1,8 | 0,7 | 2,9 |
| Mujeres | 0,2 | — | 0,7 | — | 0,1 | 0,6 | 0,1 | 1,4 | 0,4 |
| Maule | 2,0 | 0,1 | 0,6 | 1,0 | 0,6 | 0,6 | 0,5 | 0,8 | 1,4 |
| Hombres | 1,9 | 0,1 | 0,3 | 1,0 | 0,6 | 0,4 | 0,5 | 0,3 | 1,2 |
| Mujeres | 0,1 | — | 0,3 | — | — | 0,2 | — | 0,5 | 0,2 |
| Linares | 4,7 | 0,1 | 1,2 | 1,9 | 0,9 | 1,6 | 1,1 | 1,7 | 1,1 |
| Hombres | 4,5 | 0,1 | 0,7 | 1,9 | 0,9 | 1,1 | 1,0 | 0,7 | 1,0 |
| Mujeres | 0,2 | — | 0,5 | — | — | 0,5 | 0,1 | 1,0 | 0,1 |
| Ñuble | 7,8 | 0,1 | 2,1 | 3,0 | 1,6 | 2,7 | 1,7 | 2,8 | 2,7 |
| Hombres | 7,4 | 0,1 | 1,2 | 3,0 | 1,6 | 1,9 | 1,6 | 0,9 | 2,4 |
| Mujeres | 0,4 | — | 0,9 | — | — | 0,8 | 0,1 | 1,9 | 0,3 |
| Concepción | 3,9 | 16,9 | 8,5 | 5,6 | 5,5 | 6,6 | 6,6 | 7,2 | 6,1 |
| Hombres | 3,7 | 15,6 | 6,1 | 5,5 | 5,3 | 4,4 | 6,2 | 3,3 | 5,2 |
| Mujeres | 0,2 | 0,3 | 2,4 | 0,1 | 0,2 | 2,2 | 0,4 | 3,9 | 0,9 |
| Arauco | 2,0 | 3,1 | 0,5 | 0,6 | 0,5 | 0,7 | 0,6 | 0,6 | 0,4 |
| Hombres | 1,9 | 3,1 | 0,3 | 0,6 | 0,5 | 0,4 | 0,6 | 0,2 | 0,4 |
| Mujeres | 0,1 | — | 0,2 | — | — | 0,3 | — | 0,4 | — |
| Bío Bío | 4,2 | — | 1,0 | 1,3 | 2,2 | 1,3 | 1,0 | 1,4 | 2,5 |
| Hombres | 4,0 | — | 0,7 | 1,3 | 2,2 | 0,9 | 0,9 | 0,5 | 2,2 |
| Mujeres | 0,2 | — | 0,3 | — | — | 0,4 | 0,1 | 0,9 | 0,3 |
| Malleco | 4,3 | 0,1 | 1,5 | 1,5 | 1,0 | 1,4 | 1,7 | 1,7 | 3,2 |
| Hombres | 4,1 | 0,1 | 1,1 | 1,5 | 1,0 | 1,0 | 1,6 | 0,6 | 2,8 |
| Mujeres | 0,2 | — | 0,4 | — | — | 0,4 | 0,1 | 1,1 | 0,4 |
| Cautín | 10,1 | 0,3 | 3,4 | 2,6 | 2,2 | 4,0 | 3,0 | 3,8 | 5,7 |
| Hombres | 9,6 | 0,3 | 2,2 | 2,6 | 2,1 | 3,0 | 2,8 | 1,3 | 5,0 |
| Mujeres | 0,5 | — | 1,2 | — | 0,1 | 1,0 | 0,2 | 2,5 | 0,7 |

(Continúa)

(1) Cuando la suma de los porcentajes de las provincias no alcanza al total de la República, se debe a que la cifra absoluta, en el caso de las mujeres, no tiene representación por ser muy pequeña.

(Conclusión)

| PROVINCIAS Y SEXO | % SOBRE EL TOTAL DE ACTIVOS DEL PAIS EN CADA RAMA | | | | | | | | |
|-------------------------|---|---------------------------------------|---------------------------------|-------------------|--|---------------|--|-----------|---|
| | Agricultura, Silvicultura, caza y pesca | Explotación de minas y canteras | Industrias manu- facturas | Cons- trucción | Electric., agua, gas y servicios sanita- rios | Comer- cio | Trans- porte, almace- naje y comuni- caciones | Servicios | Activida- des no bien es- pecifica- das |
| Valdivia | 5,7 | 0,7 | 3,6 | 2,2 | 1,5 | 2,7 | 3,9 | 2,7 | 3,5 |
| Hombres..... | 5,5 | 0,7 | 2,9 | 2,2 | 1,4 | 2,1 | 3,8 | 0,9 | 3,2 |
| Mujeres..... | 0,2 | — | 0,7 | — | — | 0,6 | 0,1 | 1,8 | 0,3 |
| Osorno | 3,3 | — | 1,7 | 1,7 | 1,1 | 1,4 | 1,4 | 1,7 | 1,2 |
| Hombres..... | 3,2 | — | 1,3 | 1,7 | 1,1 | 1,1 | 1,3 | 0,5 | 1,0 |
| Mujeres..... | 0,1 | — | 0,4 | — | — | 0,3 | 0,1 | 1,2 | 0,2 |
| Llanquihue | 4,1 | — | 1,5 | 1,5 | 0,7 | 1,4 | 1,8 | 1,6 | 1,2 |
| Hombres..... | 3,6 | — | 1,1 | 1,5 | 0,7 | 1,1 | 1,7 | 0,5 | 1,0 |
| Mujeres..... | 0,5 | — | 0,4 | — | — | 0,3 | 0,1 | 1,1 | 0,2 |
| Chiloé | 3,9 | — | 0,7 | 0,8 | 0,2 | 0,5 | 0,8 | 0,8 | 1,1 |
| Hombres..... | 2,5 | — | 0,4 | 0,8 | 0,2 | 0,4 | 0,8 | 0,3 | 1,0 |
| Mujeres..... | 1,4 | — | 0,3 | — | — | 0,1 | — | 0,5 | 0,1 |
| Aisén | 0,7 | 0,4 | 0,2 | 0,5 | 0,1 | 0,2 | 0,4 | 0,4 | 0,6 |
| Hombres..... | 0,7 | 0,4 | 0,2 | 0,5 | 0,1 | 0,2 | 0,4 | 0,2 | 0,5 |
| Mujeres..... | — | — | 0,1 | — | — | — | — | 0,2 | 0,1 |
| Magallanes | 0,8 | 2,4 | 0,9 | 1,2 | 1,1 | 1,0 | 2,5 | 1,4 | 0,2 |
| Hombres..... | 0,8 | 2,4 | 0,7 | 1,2 | 1,1 | 0,8 | 2,4 | 0,8 | 0,2 |
| Mujeres..... | — | — | 0,2 | — | — | 0,2 | 0,1 | 0,6 | — |

Cuadro N.º 28.

POBLACION TOTAL ECONOMICAMENTE ACTIVA, POR RAMAS DE ACTIVIDAD ECONOMICA,
SEGUN OCUPACION HABITUAL Y SEXO

| OCUPACION HABITUAL (Grupos Principales) | Total | Agricul- tura, Sil- vicultura, Caza y Pesca | Explota- ción de Minas y Canteras | Indus- trias Ma- ufactureras | Construc- ción |
|---|------------------|---|--|------------------------------------|-------------------|
| AMBOS SEXOS | | | | | |
| Total | 2 155 293 | 648 054 | 101 368 | 408 713 | 102 317 |
| Profesionales, técnicos y trabajadores afines..... | 92 195 | 2 633 | 2 383 | 9 355 | 2 195 |
| Gerentes, administradores y funcionarios de cate- goría directiva | 137 616 | 1 172 | 1 152 | 20 495 | 5 820 |
| Oficinistas y trabajadores afines | 160 621 | 4 598 | 6 331 | 24 270 | 2 604 |
| Vendedores y similares | 54 801 | 860 | 308 | 6 846 | 156 |
| Agricultores, pescadores, cazadores, madereros y tra- bajadores afines | 608 390 | 608 390 | — | — | — |
| Trabajadores en ocupación minera, cantera y afines.. | 60 044 | — | 60 044 | — | — |
| Trabajadores en conducción de medios de transportes | 52 385 | 2 053 | 2 423 | 5 897 | 1 183 |
| Artesanos, operarios de fábricas y trabajadores afines. | 512 798 | 14 261 | 23 003 | 319 329 | 67 911 |
| Trabajadores manuales y jornaleros N. E. O. C. (1).. | 40 119 | 387 | 1 409 | 3 395 | 17 487 |
| Trabajadores de servicios y similares | 300 068 | 4 306 | 2 904 | 6 416 | 2 317 |
| Otros trabajadores N. E. O. C. y ocupaciones no espe- cificadas..... | 136 255 | 9 394 | 1 411 | 12 710 | 2 644 |
| HOMBRES | | | | | |
| Total | 1 616 152 | 605 970 | 99 011 | 276 863 | 101 132 |
| Profesionales, técnicos y trabajadores afines..... | 52 019 | 2 520 | 2 173 | 8 284 | 2 141 |
| Gerentes, administradores y funcionarios de categoría directiva | 98 400 | 1 063 | 1 106 | 14 634 | 5 776 |
| Oficinistas y trabajadores afines | 116 100 | 4 257 | 5 401 | 17 556 | 2 249 |
| Vendedores y similares | 40 509 | 823 | 240 | 4 082 | 141 |
| Agricultores, pescadores, cazadores, madereros y tra- bajadores afines | 570 271 | 570 271 | — | — | — |
| Trabajadores en ocupación minera, cantera y afines.. | 59 606 | — | 59 606 | — | — |
| Trabajadores en conducción de medios de transportes | 51 930 | 2 011 | 2 417 | 5 791 | 1 175 |
| Artesanos, operarios de fábricas y trabajadores afines. | 394 050 | 13 710 | 22 784 | 209 520 | 67 446 |
| Trabajadores manuales y jornaleros N. E. O. C. | 35 410 | 342 | 1 397 | 2 958 | 17 383 |
| Trabajadores de servicios y similares | 81 277 | 3 341 | 2 635 | 4 827 | 2 220 |
| Otros trabajadores N. E. O. C. y ocupaciones no espe- cificadas..... | 116 520 | 7 632 | 1 252 | 9 201 | 2 601 |
| MUJERES | | | | | |
| Total | 539 141 | 42 084 | 2 357 | 131 850 | 1 185 |
| Profesionales, técnicos y trabajadores afines..... | 40 176 | 113 | 210 | 1 071 | 54 |
| Gerentes, administradores y funcionarios de categoría directiva | 39 216 | 109 | 46 | 5 861 | 44 |
| Oficinistas y trabajadores afines | 44 521 | 341 | 930 | 6 704 | 355 |
| Vendedores y similares | 14 292 | 37 | 68 | 2 764 | 15 |
| Agricultores, pescadores, cazadores, madereros y tra- bajadores afines | 33 119 | 38 119 | — | — | — |
| Trabajadores en ocupación minera, cantera y afines.. | 438 | — | 438 | — | — |
| Trabajadores en conducción de medios de transportes | 455 | 42 | 6 | 106 | 8 |
| Artesanos, operarios de fábricas y trabajadores afines.. | 118 748 | 551 | 219 | 109 809 | 465 |
| Trabajadores manuales y jornaleros N. E. O. C. | 4 709 | 45 | 12 | 437 | 104 |
| Trabajadores de servicios y similares | 218 791 | 965 | 269 | 1 589 | 97 |
| Otros trabajadores N. E. O. C. y ocupaciones no espe- cificadas..... | 19 676 | 1 732 | 159 | 3 509 | 43 |

(Continúa)

(1) No especificados en otra categoría.

Cuadro N.º 28 (Conclusión)

**POBLACION TOTAL ECONOMICAMENTE ACTIVA POR RAMAS DE ACTIVIDAD ECONOMICA, SEGUN
OCUPACION HABITUAL Y SEXO**

| OCUPACION HABITUAL (Grupos Principales) | Electri- cidad Agua, Gas y Servi- cios Sanitarios | Comercio | Transpor- tes, Alma- cenaje y Comunica- ciones | Servicios | Mal Definidos |
|---|--|----------------|--|----------------|------------------|
| AMBOS SEXOS | | | | | |
| Total | 20 464 | 222 880 | 95 274 | 478 912 | 77 311 |
| Profesionales, técnicos y trabajadores afines | 864 | 4 933 | 1 553 | 67 208 | 1 071 |
| Gerentes, administradores y funcionarios de categoría directiva | 211 | 89 821 | 2 325 | 15 612 | 1 008 |
| Oficinistas y trabajadores afines | 3 003 | 49 111 | 20 313 | 38 916 | 11 475 |
| Vendedores y similares | 107 | 43 421 | 330 | 2 106 | 667 |
| Agricultores, pescadores, cazadores, madereros y tra- bajadores afines | — | — | — | — | — |
| Trabajadores en ocupación minera, cantera y afines .. | — | — | — | — | — |
| Trabajadores en conducción de medios de transportes | 621 | 3 573 | 33 285 | 2 610 | 740 |
| Artesanos, operarios de fábricas y trabajadores afines .. | 10 581 | 19 055 | 23 092 | 14 200 | 21 366 |
| Trabajadores manuales y jornaleros N. E. O. C. | 207 | 1 816 | 9 887 | 5 175 | 356 |
| Trabajadores de servicios y similares | 2 211 | 6 228 | 2 420 | 271 861 | 1 405 |
| Otros trabajadores N. E. O. C. y ocupaciones no espe- cificadas | 2 659 | 4 922 | 2 069 | 61 224 | 39 223 |
| HOMBRES | | | | | |
| Total | 19 782 | 166 906 | 89 668 | 192 757 | 64 063 |
| Profesionales, técnicos y trabajadores afines | 817 | 3 357 | 1 462 | 30 450 | 815 |
| Gerentes, administradores y funcionarios de categoría directiva | 204 | 64 237 | 2 237 | 8 278 | 865 |
| Oficinistas y trabajadores afines | 2 549 | 35 071 | 15 787 | 25 117 | 8 103 |
| Vendedores y similares | 104 | 33 214 | 296 | 1 080 | 529 |
| Agricultores, pescadores, cazadores, madereros y tra- bajadores afines | — | — | — | — | — |
| Trabajadores en ocupación minera, cantera y afines .. | — | — | — | — | — |
| Trabajadores en conducción de medios de transportes | 621 | 3 517 | 33 142 | 2 520 | 736 |
| Artesanos, operarios de fábricas y trabajadores afines .. | 10 486 | 16 664 | 22 710 | 11 263 | 19 467 |
| Trabajadores manuales y jornaleros N. E. O. C. | 206 | 1 764 | 9 832 | 1 188 | 340 |
| Trabajadores de servicios y similares | 2 171 | 5 459 | 2 277 | 57 217 | 1 130 |
| Otros trabajadores N. E. O. C. y ocupaciones no espe- cificadas | 2 624 | 3 623 | 1 925 | 55 644 | 32 078 |
| MUJERES | | | | | |
| Total | 682 | 55 974 | 5 606 | 286 155 | 13 248 |
| Profesionales, técnicos y trabajadores afines | 47 | 1 576 | 91 | 36 758 | 256 |
| Gerentes, administradores y funcionarios de categoría directiva | 7 | 25 534 | 88 | 7 334 | 143 |
| Oficinistas y trabajadores afines | 454 | 14 040 | 4 526 | 13 799 | 3 372 |
| Vendedores y similares | 3 | 10 207 | 34 | 1 026 | 138 |
| Agricultores, pescadores, cazadores, madereros y tra- bajadores y afines | — | — | — | — | — |
| Trabajadores en ocupación mineja, cantera y afines .. | — | — | — | — | — |
| Trabajadores en conducción de medios de transportes | — | 56 | 143 | 90 | 4 |
| Artesanos, operarios de fábricas y trabajadores afines .. | 95 | 2 391 | 382 | 2 937 | 1 899 |
| Trabajadores manuales y jornaleros N. E. O. C. | 1 | 52 | 55 | 3 987 | 16 |
| Trabajadores de servicios y similares | 40 | 769 | 143 | 214 644 | 275 |
| Otros trabajadores N. E. O. C. y ocupaciones no espe- cificadas | 35 | 1 299 | 144 | 5 550 | 7 145 |

El escrutinio de la ocupación habitual de la población económica-mente activa, masculina y femenina, en las diferentes ramas de actividad, aparece en el Cuadro N.º 28.

De acuerdo con sus cifras, los trabajadores en la agricultura y sus afines (silvicultura, pesca y caza) eran el 28% de la población activa del país. De ellos, el 26% eran hombres y el 2% mujeres. Le seguían en importancia los artesanos, obreros de fábricas y otros trabajadores similares, los que alcanzaron a un 24%, de los que el 18% hombres y el 6% mujeres. El tercer lugar correspondía a los trabajadores ocupados en servicios y labores afines, de los que fueron escrutados un 14%, con una proporción del

4% para hombres y del 10% para las mujeres. Los empleados (oficinistas y trabajadores afines) ocuparon el cuarto lugar, con un índice del 7% (5% hombres y 2% mujeres). En quinto lugar figuraron los trabajadores de minería, canteras y afines, con el 3%, del que las mujeres no alcanzaron porcentaje mencionable. Por último, el sexto lugar fue ocupado por los trabajadores en conducción de medios de transporte, los que fueron un poco más del 2%, del que correspondía una mínima representación a mujeres. Se empadronaron otras categorías de trabajadores manuales y jornaleros, no dependientes directamente de las organizaciones de las ramas específicas de actividad económica, los cuales, junto con aquellos de ocupaciones mal especificadas, totalizaron un índice del 8% (7% hombres y 1% mujeres). Quienes se dedicaban al comercio (vendedores y similares) resultaron ser un 3% de los activos del país (2% hombres y 1% mujeres). Los profesionales, técnicos y trabajadores afines fueron un poco más del 4%, de los que más del 2% hombres y cerca del 2% mujeres. Por último, quienes ocupaban cargos de gerentes, administradores o funciones de categoría directiva eran poco más del 6% de la población activa nacional (más del 4% hombres y cerca del 2% mujeres).

Los índices anteriores demuestran que la población activa del país se distribuía en 1952 en los siguientes grandes rubros:

| Ocupación habitual | % SOBRE EL TOTAL DE ACTIVOS DEL PAIS | | |
|----------------------------|--------------------------------------|---------|---------|
| | Total | Hombres | Mujeres |
| TOTAL | 100,0 | 75,0 | 25,0 |
| Personal Directivo | 10,7 | 7,0 | 3,7 |
| Empleados | 7,5 | 5,4 | 2,1 |
| Trabajadores | 79,3 | 60,7 | 18,6 |
| Vendedores y Similares ... | 2,5 | 1,9 | 0,6 |

Como puede observarse, no siempre coincide en el Cuadro N° 28 la ocupación habitual con la rama de actividad económica. En el "Manual del Empadronador" se dejó establecido que "si el censado ejerce dos o más ocupaciones simultáneamente, deberá anotarse sólo la que él considere como principal, ya sea porque le produce más renta o porque ocupa la mayor parte de su tiempo". Teniendo en cuenta en esta forma la declaración del empadronado se ha creído oportuno sin embargo, conservar su información dentro de la rama de actividad en que se le encontró, con el objeto de poder observar las inter-relaciones entre actividades económicas que tienen lugar en la práctica, tales como las de minería con agricultura en la Provincia de Coquimbo, las de agricultura con comercio en la de Chiloé y otras que se verifican en torno a la industria manufacturera, a la producción de energía eléctrica, a la construcción, al comercio y a otras actividades. El interés que para los estudios económicos reviste esta interrelación nos ha conducido al criterio de no distribuir estas cuotas de población, por pequeñas que sean, dentro de las ramas de actividad económicas correlativas a sus declaraciones sobre ocupación habitual, lo que

conviene advertir para la interpretación correcta del Cuadro N° 28. Hecha esta aclaración necesaria, los índices en las diferentes ramas de actividad económica presentaron las siguientes proporciones, en la población masculina y femenina:

| Rama de Actividad Económica | % SOBRE EL TOTAL DE ACTIVOS DE CADA RAMA | | |
|--|--|---------|---------|
| | Total | Hombres | Mujeres |
| Agricultura, Silvicultura, caza y pesca | 100 | 93,5 | 6,5 |
| Explotación de minas y canteras | 100 | 97,7 | 2,3 |
| Industrias Manufactureras | 100 | 67,7 | 32,3 |
| Construcción | 100 | 98,8 | 1,2 |
| Electricidad, agua, gas y servicios sanitarios | 100 | 96,7 | 3,3 |
| Comercio | 100 | 74,9 | 25,1 |
| Transportes, Almacenaje y Comunicaciones | 100 | 94,1 | 5,9 |
| Servicios | 100 | 40,2 | 59,8 |
| Mal definidos | 100 | 82,9 | 17,1 |

De acuerdo con los grandes rubros de ocupación habitual, los índices en las diferentes ramas de actividad económica presentaron las siguientes variaciones:

| OCUPACION HABITUAL | % SOBRE EL TOTAL DE ACTIVOS DEL PAIS | | | | | | | | |
|----------------------------------|---|-------------|------------|---------------------------------|-------------|-------------|--------------------------|-------------|-------------|
| | Agricultura, silvicultura, caza y pesca | | | Explotación de minas y canteras | | | Industrias manufacturera | | |
| | Total | Hombres | Mujeres | Total | Hombres | Mujeres | Total | Hombres | Mujeres |
| Total | 100,0 | 93,5 | 6,5 | 100,0 | 97,7 | 12,3 | 100,0 | 67,7 | 32,3 |
| Personal Directivo | 0,6 | 0,6 | — | 3,4 | 3,2 | 0,2 | 7,3 | 5,6 | 1,7 |
| Empleados | 0,7 | 0,7 | — | 6,2 | 5,3 | 0,9 | 5,9 | 4,3 | 1,6 |
| Trabajadores | 98,6 | 92,1 | 6,5 | 90,1 | 89,0 | 11,1 | 85,1 | 53,8 | 28,3 |
| Vendedores y similares | 0,1 | 0,1 | — | 0,3 | 0,2 | 0,1 | 1,7 | 1,0 | 0,7 |

| OCUPACION HABITUAL | % SOBRE EL TOTAL DE ACTIVOS DEL PAIS | | | | | | | | |
|----------------------------------|--------------------------------------|-------------|------------|--------------------|-------------|------------|--------------|-------------|-------------|
| | CONSTRUCCION | | | ELECTRICIDAD, ETC. | | | COMERCIO | | |
| | Total | Hombres | Mujeres | Total | Hombres | Mujeres | Total | Hombres | Mujeres |
| Total | 100,0 | 98,8 | 1,2 | 100,0 | 96,7 | 3,3 | 100,0 | 74,9 | 25,1 |
| Personal Directivo | 7,8 | 7,7 | 0,1 | 5,2 | 5,0 | 0,2 | 42,5 | 30,3 | 12,2 |
| Empleados | 2,5 | 2,2 | 0,3 | 14,7 | 12,5 | 2,2 | 22,0 | 15,7 | 6,3 |
| Trabajadores | 89,5 | 88,7 | 0,8 | 79,6 | 78,7 | 0,9 | 16,0 | 14,0 | 2,0 |
| Vendedores y similares | 0,2 | 0,2 | — | 0,5 | 0,5 | — | 19,5 | 14,9 | 4,6 |

(Continúa)

(Conclusión)

| OCUPACION HABITUAL | % SOBRE EL TOTAL DE ACTIVOS DEL PAIS | | | | | | | | |
|----------------------------|--------------------------------------|---------|---------|-----------|---------|---------|---------------|---------|---------|
| | TRANSPORTES, ETC. | | | SERVICIOS | | | MAL DEFINIDOS | | |
| | Total | Hombres | Mujeres | Total | Hombres | Mujeres | Total | Hombres | Mujeres |
| Total | 100,0 | 94,1 | 5,9 | 100,0 | 40,2 | 59,8 | 100,0 | 82,9 | 17,1 |
| Personal Directivo..... | 4,0 | 3,8 | 0,2 | 17,3 | 8,2 | 9,1 | 2,7 | 2,2 | 0,5 |
| Empleados | 21,4 | 16,6 | 4,8 | 8,1 | 5,2 | 2,9 | 14,8 | 10,4 | 4,4 |
| Trabajadores | 74,3 | 73,4 | 0,9 | 74,2 | 26,6 | 47,6 | 81,6 | 69,6 | 12,0 |
| Vendedores y similares.... | 0,3 | 0,3 | — | 0,4 | 0,2 | 0,2 | 0,9 | 0,7 | 0,2 |

El mayor número de profesionales, técnicos y trabajadores afines fue encontrado en la rama de servicios, que de acuerdo con la Nomenclatura Nacional de Actividades Económicas, recomendada por el Consejo Económico y Social de las N. U., incluye servicios gubernamentales, servicios prestados al público y a las empresas comerciales, de esparcimiento y servicios personales. Esta categoría ocupacional tenía el 72,9% de su personal nacional en dicha rama económica; el 10,1% en la industria manufacturera; el 5,3% en la rama de comercio; el 2,9% en agricultura; el 2,6% en minería; el 1,7% en transportes y el 0,9% en electricidad, agua, gas y servicios sanitarios, habiendo sido mal definidos el 1,2% de ellos.

La mayoría de los gerentes, administradores y funcionarios de categoría directiva se encontró en la rama de comercio (el 65,3%), siguiéndole la industria manufacturera (14,9%), la rama de servicios (el 11,3%) y la construcción (4,2%). Los mínimos se indicaron en agricultura (0,9%), minería (0,8%), electricidad, agua, gas y servicios sanitarios (0,2%) y transportes (1,7%). Los mal definidos en esta categoría fueron un 0,7%.

Entre los empleados, el porcentaje mayor de su actividad fue indicado en el comercio (30,7%), seguido de los servicios, donde se encontró el 24,2% de ellos. Las industrias manufactureras reunían al 15,1% y los transportes el 12,6%. Los mínimos en esta categoría se registraron en minería (3,9%), agricultura, silvicultura, caza y pesca (2,9%), electricidad, agua, gas y servicios sanitarios (1,8%) y construcción (1,6%). Las personas empleadas que quedaron mal definidas alcanzaron a ser un 7,1%.

Los vendedores y similares, que son aquellas personas dedicadas a la venta de productos, bienes raíces, valores o servicios, los agentes viajeros, martilleros, demostradores y solicitantes de pedidos, agentes de propaganda y ocupaciones afines, tuvieron lógicamente su representación máxima en el rubro de "comercio" (79,2%), pero señalaron un índice apreciable en industrias manufactureras (12,5%) y en servicios (3,8%). En la agricultura se empadronó el 1,6% de esta categoría de activos, en minería un 0,6%, en transportes un 0,6%, en construcción 0,3% y en electricidad, agua, gas y servicios sanitarios un 0,2%. El 1,2% de los vendedores y similares quedó defectuosamente definido.

Por la calidad de las labores que realizan los trabajadores de la conducción de medios de transporte, su incorporación a las diferentes ramas de actividad económica es un hecho que el Censo registró en la siguiente proporción: en los transportes como rama de actividad económica independiente, el 63,5% de trabajadores; en las industrias manufactureras, el 11,3%; en el comercio, el 6,8%; en los servicios, el 5,0%; en la minería, el 4,6%; en la agricultura silvicultura, caza y pesca, el 3,9%; en la construcción, el 2,3%; en la electricidad, agua, gas y servicios sanitarios, el 1,2% y en actividades de transporte mal definidas, el 1,4%.

Los artesanos, operarios de fábricas y trabajadores afines se encontraban en la industria manufacturera en un 62,3%, en la construcción en un 13,2%, en la minería en un 4,5%, en los transportes, almacenaje y comunicaciones en un 4,5%, en la agricultura, la actividad maderera, la caza y pesca en un 2,8%, en los servicios, en un 2,7% y en la rama de electricidad, agua, gas y servicios sanitarios, en un 2,1%. Los mal definidos de esta categoría fueron un 4,2%.

Los trabajadores manuales y jornaleros que no quedan especificados en otras categorías, son los no calificados que se ocupan en labores de muy poco o ningún adiestramiento o experiencia y aquellos que teniendo experiencia o adiestramiento previos se ocupan en trabajos manuales misceláneos, sin que puedan ni aquellos ni éstos catalogarse expresamente en ninguna rama de actividad determinada. De ellos, el mayor número se halló en la construcción (43,6%) y en los transportes, almacenaje y comunicaciones (24,6%). En servicios había un 12,9%, en la industria manufacturera un 8,5%, en el comercio un 4,5%, en la minería un 3,5%, en la agricultura, maderería, caza y pesca un 1,0% y en la producción de energía eléctrica, agua, gas y servicios sanitarios un 0,5%. Quedaron mal definidos un 0,9% de ellos.

Quienes tenían categoría de trabajadores en la ocupación de servicios y similares eran en la rama económica de servicios un 90,6%, en la industria manufacturera un 2,1%, en el comercio un 2,1%, en la agricultura un 1,4%, en la minería un 1,0%, en la construcción un 0,8%, en los transportes un 0,8%, en la electricidad un 0,7% y en ramas mal definidas un 0,5%.

Los demás trabajadores que no fueron incluidos en las categorías anteriores y aquellos cuyas ocupaciones no fueron bien identificadas o resultaron mal declaradas, se distribuían en las diferentes ramas de actividad económica de la siguiente manera: en servicios, el 44,9%; en agricultura, silvicultura, caza y pesca, el 6,9%; en las industrias manufactureras, el 9,3%; en el comercio, el 3,6%; en la construcción, el 2,0%; en la minería, el 1,0%; en los transportes, el 1,5% y en electricidad, agua, gas y servicios sanitarios, el 2,0%, resultando el 28,8% de las personas de esta categoría mal definidas en cuanto a la rama de actividad económica en que se ocupaban.

Según sexo, la población económicamente activa del país se distribuía de la manera siguiente, de acuerdo con las ramas de actividad económica:

| Rama de Actividad | % SOBRE LA POBLACION ACTIVA | | |
|--|-----------------------------|---------|---------|
| | Total | Hombres | Mujeres |
| TOTAL | 100,0 | 75,0 | 25,0 |
| Agricultura, Silvicultura, Caza y Pesca | 30,1 | 28,1 | 2,0 |
| Explotación de minas y canteras | 4,7 | 4,6 | 0,1 |
| Industrias Manufactureras | 19,0 | 12,9 | 6,1 |
| Construcción | 4,8 | 4,7 | 0,1 |
| Electricidad, Agua, Gas y Servicios Sanitarios | 0,9 | 0,9 | — |
| Comercio | 10,3 | 7,7 | 2,6 |
| Transportes, Almacenaje y Comunicaciones | 4,4 | 4,2 | 0,2 |
| Servicios | 22,2 | 8,9 | 13,3 |
| Mal definidos | 3,6 | 3,0 | 0,6 |

Como puede observarse, la rama principal de actividad económica continúa siendo la agricultura; los servicios, que ocupan el segundo lugar, se sitúan en importancia por encima de la industria manufacturera, a la que corresponde el tercer lugar. El comercio marcha en cuarto lugar, la construcción en quinto, la minería en sexto, los transportes en séptimo y la electricidad, agua, gas y servicios sanitarios en último término. Las ramas predominantes en el trabajo de la mujer son: la de servicios en primer lugar; industrias, en segundo; comercio, en tercero, y agricultura, en cuarto.

De acuerdo con la ocupación habitual la proporción de la población económicamente activa, masculina y femenina, presentó las siguientes variaciones:

| Ocupación habitual | % SOBRE EL TOTAL DE LA POBLACION ACTIVA DEL PAIS | | |
|--|--|---------|---------|
| | Total | Hombres | Mujeres |
| Profesionales, técnicos y trabajadores afines | 100 | 56,4 | 43,6 |
| Gerentes, administradores y funcionarios de categoría directiva | 100 | 71,5 | 28,5 |
| Oficinistas y trabajadores afines | 100 | 72,3 | 27,7 |
| Vendedores y similares . . . | 100 | 73,9 | 26,1 |
| Agricultores, pescadores, cazadores, madereros y trabajadores afines | 100 | 93,7 | 6,3 |
| Trabajadores en ocupación minera, cantera y afines. | 100 | 99,3 | 0,7 |
| Trabajadores en conducción de medios de transportes . | 100 | 99,1 | 0,9 |
| Artesanos, operarios de fábricas y trabajadores afines | 100 | 76,8 | 23,2 |
| Trabajadores manuales y jornaleros N. E. O. C. . | 100 | 88,3 | 11,7 |
| Trabajadores de servicios y similares | 100 | 27,1 | 72,9 |
| Otros trabajadores N. E. O. C. y ocupaciones no especificadas | 100 | 85,6 | 14,4 |

Las mujeres se encontraban en mayoría en la rama de servicios en las siguientes ocupaciones: trabajadores de servicios y similares (71,6% mujeres, 19,0% hombres), profesionales, técnicos y trabajadores afines (39,9% mujeres, 33,0% hombres) y trabajadores manuales (9,9% mujeres, 3,0% hombres), correspondiendo las diferencias sobre la tabla anterior a las demás ramas económicas.

La segunda rama de ocupación importante para la mujer fue la de industrias manufactureras, en la categoría de operarios de fábrica. De 23,2% con que aparecen representadas en la tabla anterior tenían el 21,4% índice que revela su importancia en comparación con el de los hombres (40,9%) en la misma categoría y en la misma rama económica.

Otra rama de ocupación importante para la mujer es la del comercio, en las categorías de vendedores y similares; gerentes, administradores y funcionarios de categoría directiva, y oficinistas y trabajadores afines. En la primera, del 26,1% que les correspondía, según la tabla precedente, se hallaba el 18,6%; en la segunda contaban con el 18,5% y en la tercera, con el 8,9%.

Cuadro N.º 29.

POBLACION TOTAL ECONOMICAMENTE ACTIVA, SEGUN OCUPACION HABITUAL Y POSICION OCUPACIONAL, POR SEXO

(12 años y más)

| OCUPACION HABITUAL | Total | Empleados | Trabajadores por cuenta propia | Empleados | Obreros | Sin dato |
|--|------------------|---------------|--------------------------------|----------------|------------------|---------------|
| AMBOS SEXOS | | | | | | |
| Total | 2 155 293 | 44 862 | 466 203 | 417 288 | 1 145 310 | 81 630 |
| Profesionales, técnicos y trabajadores afines | 92 195 | 2 712 | 14 845 | 70 735 | 3 379 | 524 |
| Gerentes, administradores y funcionarios de categoría directiva | 137 616 | 19 074 | 96 527 | 12 029 | 2 821 | 7 165 |
| Oficinistas y trabajadores afines | 160 621 | 666 | 4 018 | 148 259 | 6 926 | 752 |
| Vendedores y similares | 54 801 | 776 | 27 173 | 21 565 | 3 881 | 1 406 |
| Agricultores, pescadores, cazadores, madereros y trabajadores afines | 608 390 | 15 704 | 156 780 | 15 628 | 392 768 | 27 510 |
| Trabajadores en ocupación minera, cantera y afines | 60 044 | 121 | 2 700 | 564 | 56 478 | 181 |
| Trabajadores en conducción de medios de transportes | 52 385 | 314 | 13 718 | 26 240 | 11 809 | 304 |
| Artesanos, operarios de fábrica y trabajadores afines | 512 798 | 3 242 | 106 219 | 27 834 | 370 895 | 4 608 |
| Trabajadores manuales y jornaleros N. E. O. C. | 40 119 | 65 | 1 165 | 535 | 37 817 | 537 |
| Trabajadores de servicios similares | 300 068 | 1 576 | 31 827 | 36 308 | 229 351 | 1 006 |
| Otros trabajadores N. E. O. C. y ocupaciones no especificadas | 136 256 | 612 | 11 231 | 57 591 | 29 185 | 37 637 |
| HOMBRES | | | | | | |
| Total | 1 616 152 | 39 477 | 326 146 | 321 462 | 869 579 | 59 488 |
| Profesionales, técnicos y trabajadores afines | 52 019 | 2 425 | 10 530 | 36 075 | 2 698 | 291 |
| Gerentes, administradores y funcionarios de categoría directiva | 98 400 | 16 977 | 66 336 | 10 588 | 2 121 | 2 378 |
| Oficinistas y trabajadores afines | 116 100 | 566 | 3 011 | 106 261 | 5 953 | 309 |
| Vendedores y similares | 40 509 | 547 | 21 205 | 15 290 | 2 929 | 538 |
| Agricultores, pescadores, cazadores, madereros y trabajadores afines | 570 271 | 14 269 | 141 567 | 15 367 | 376 826 | 22 242 |
| Trabajadores en ocupación minera, cantera y afines | 59 606 | 120 | 2 653 | 522 | 56 143 | 168 |
| Trabajadores en conducción de medios de transportes | 51 930 | 312 | 13 608 | 26 086 | 11 635 | 289 |
| Artesanos, operarios de fábrica y trabajadores afines | 394 050 | 2 719 | 54 054 | 23 625 | 310 654 | 2 998 |
| Trabajadores manuales y jornaleros N. E. O. C. | 35 410 | 58 | 661 | 462 | 33 712 | 517 |
| Trabajadores de servicios similares | 81 277 | 993 | 5 879 | 31 937 | 42 129 | 339 |
| Otros trabajadores N. E. O. C. y ocupaciones no especificadas | 116 580 | 491 | 6 642 | 55 249 | 24 779 | 29 419 |
| MUJERES | | | | | | |
| Total | 539 141 | 5 385 | 140 057 | 95 826 | 275 731 | 22 142 |
| Profesionales, técnicos y trabajadores afines | 40 176 | 287 | 4 315 | 34 660 | 681 | 233 |
| Gerentes, administradores y funcionarios de categoría directiva | 39 216 | 2 097 | 30 191 | 1 441 | 700 | 4 787 |
| Oficinistas y trabajadores afines | 44 521 | 100 | 1 007 | 41 998 | 973 | 443 |
| Vendedores y similares | 14 292 | 229 | 5 968 | 6 275 | 952 | 868 |
| Agricultores, pescadores, cazadores, madereros y trabajadores afines | 38 119 | 1 435 | 15 213 | 261 | 15 942 | 5 268 |
| Trabajadores en ocupación minera, cantera y afines | 438 | 1 | 47 | 42 | 335 | 13 |
| Trabajadores en conducción de medios de transportes | 455 | 2 | 110 | 154 | 174 | 15 |
| Artesanos, operarios de fábrica y trabajadores afines | 118 748 | 523 | 52 165 | 4 209 | 60 241 | 1 610 |
| Trabajadores manuales y jornaleros N. E. O. C. | 4 709 | 7 | 504 | 73 | 4 105 | 20 |
| Trabajadores de servicios y similares | 218 791 | 583 | 25 948 | 4 371 | 187 222 | 667 |
| Otros trabajadores N. E. O. C. y ocupaciones no especificadas | 19 676 | 121 | 4 589 | 2 342 | 4 406 | 8 218 |

De acuerdo con la posición ocupacional (Cuadro N° 29), la población activa del país, masculina y femenina, estaba distribuída en 1952 de la siguiente manera:

| Posición ocupacional | % SOBRE EL TOTAL DE ACTIVOS | | |
|--|-----------------------------|---------|---------|
| | Total | Hombres | Mujeres |
| TOTAL | 100,0 | 75,0 | 25,0 |
| Empleadores | 2,1 | 1,9 | 0,2 |
| Trabajadores por cuenta propia | 21,6 | 15,1 | 6,5 |
| Empleados | 19,4 | 14,9 | 4,5 |
| Obreros | 53,1 | 40,3 | 12,8 |
| Sin dato | 3,8 | 2,8 | 1,0 |

Los obreros eran, por tanto, más de la mitad de la población activa del país, entrando en esta denominación no solamente los operarios de la industria manufacturera, sino también todos los asalariados de las diferentes ramas de actividad económica que tienen condición expresa de trabajadores manuales. Le seguían los trabajadores por cuenta propia, con un índice relativamente elevado del 21,6%, o sea, un poco menos de la mitad del porcentaje de obreros. Los empleados ocupaban el tercer término y los empleadores tan solo llegaron a un 2%.

La cuarta parte de la población activa del país correspondía a mujeres y de ellas la mitad se hallaban en la categoría de obreras. El segundo lugar lo ocupaban las trabajadoras por cuenta propia, el tercero las empleadas y el índice de empleadoras resultó mínimo (apenas un escaso 0,2%).

La investigación sobre la ocupación habitual de esta población demostró que los rasgos decisivos eran los siguientes: en la categoría de profesionales, técnicos y trabajadores afines la mayoría figuró como empleados (el 76,7%).

En la de gerentes, administradores y funcionarios de categoría directiva el índice máximo fue el de los trabajadores por cuenta propia (70,2%).

En los oficinistas y trabajadores afines, a más de los empleados, que resultaron ser un 92,3%, había un 4,3% de obreros que ejercían este tipo de funciones.

Los vendedores y similares se hallaban en un 49,6% en la categoría de trabajadores por cuenta propia y en un 39,3% en la de empleados.

El 64,6% de los agricultores, pescadores, cazadores, madereros y afines figuró en la categoría de obreros, o sea, trabajadores asalariados y un 25,8% trabajaba por su cuenta.

Entre los mineros, el máximo correspondió a obreros (94,1%), siendo un 4,5% quienes trabajaban por cuenta propia.

El 50% de los trabajadores en conducción de medios de transporte lo hacía como empleados, el 26,2% por cuenta propia y el 22,5% como obreros.

De los artesanos, operarios de fábrica y trabajadores afines el 72,4% eran obreros y el 20,7% trabajaban por su cuenta.

Un 94,3% de los trabajadores manuales y jornaleros estaban ocupados como obreros y sólo un 2,9% cumplían estas tareas en forma independiente.

Entre aquellas personas que se ocupaban en funciones de servicio y sus similares, un 76,3% lo hacía como obreras, un 12,3% como empleadas y un 10,6% trabajaba por su cuenta.

Por último, los trabajadores cuya rama de actividad económica no fue bien determinada, lo mismo que su ocupación habitual, pero cuya posición ocupacional se conoció, fueron un 42,3% en la categoría de empleados, un 21,4% en la de obreros y un 8,2% en la de trabajadores por su cuenta. Entre ellos hubo un 27,6 de posición ocupacional ignorada.

La distribución de hombres y mujeres en cada una de las categorías de la posición ocupacional arrojó los siguientes índices:

| Posición ocupacional | % SOBRE EL TOTAL DE CADA CATEGORIA | | |
|--|------------------------------------|---------|---------|
| | Total | Hombres | Mujeres |
| Empleadores | 100 | 88,0 | 12,0 |
| Trabajadores por cuenta propia | 100 | 70,0 | 30,0 |
| Empleados | 100 | 77,0 | 23,0 |
| Obreros | 100 | 75,9 | 24,1 |
| Sin dato | 100 | 72,9 | 27,1 |

La posición ocupacional de la población activa, según sus ocupaciones habituales, demostró que entre los empleadores el índice mayor correspondía a gerentes, administradores y funcionarios de categoría directiva (42,6%), señalándose un 35,0% en la categoría de agricultores, pescadores, cazadores, madereros y afines. En artesanos y operarios de fábrica había un 7,2% de empleadores; en la ocupación de profesionales, técnicos y similares un 6,0% y en las de trabajadores de servicios un 3,5%. Las demás ocupaciones habituales reunían, en conjunto, un 5,7% de empleadores.

La representación principal para quienes ejercían actividades por cuenta propia se halló en los agricultores, pescadores, cazadores, madereros y afines (33,7%), seguida de los artesanos, operarios de fábrica y similares (22,8%) y de los gerentes, administradores y funcionarios de categoría directiva (20,7%). Los trabajadores de servicios y similares fueron

en esta categoría un 6,8%, los vendedores y similares un 5,8% y los profesionales, técnicos y afines un 3,2%. El resto de ocupaciones agrupó a un 7% de trabajadores por su cuenta.

Entre los empleados, a más de la categoría de oficinistas y trabajadores afines, que dio un índice del 35,5%, se registró un 17% ocupados como profesionales, técnicos y trabajadores afines, un 8,7% en calidad de trabajadores en servicios y similares, un 6,7% en la denominación de artesanos, operarios de fábrica y trabajadores afines, un 6,3% en la de trabajadores en conducción de medios de transporte y un 5,2% en la de vendedores y similares. Los demás tenían en conjunto un índice del 20,6%.

Según la denominación que se ha dado de ellos, los obreros tenían su más alta representación en las ocupaciones de agricultores, pescadores, cazadores, madereros y trabajadores afines (34,3%); artesanos, operarios de fábrica y similares (32,5%) y trabajadores de servicios y afines (20%). Las otras ocupaciones habituales reunieron a un 13,2% de obreros.

Las mujeres tenían sus más altos índices dentro de la población activa del país en las ramas siguientes: del 24,1% que les correspondía en la categoría de obreros, las trabajadoras de servicios y similares contaban con el 16,3%, las operarias de fábrica con el 5,3% y las dedicadas a la agricultura con el 1,4%, siendo el 1,1% restante la suma de las demás ocupaciones habituales.

En la categoría de trabajadores por cuenta propia las mujeres eran el 30% como lo indica la tabla anterior. De este 30%, el 11,2% era de mujeres que se ocupaban en artesanía, en funciones fabriles o trabajos afines, el 6,5% eran gerentes administradoras o funcionarias de categoría directiva, el 5,5% trabajaba en servicios y similares, el 3,3% en agricultura, el 1,3% como vendedoras y similares y el 0,9% en calidad de profesionales, técnicas y trabajadores afines. El 1,3% restante era de oficinistas, trabajadoras manuales y no bien especificadas.

Las mujeres empleadas eran el 23% de los empleados del país (ver tabla anterior) y en esta categoría su mayor representación estuvo en la ocupación de oficinistas y afines, con el 10,0% y en profesionales, técnicas y afines, con el 8,4%. En el comercio eran el 1,5% de los empleados del país. El 3,1% restante se distribuía en las demás ocupaciones.

La posición ocupacional de empleadores le dio a las mujeres una representación del 12% del total de ellos en el país. De este 12% de empleadores, el 4,7% lo hacía en su condición de gerentes, administradoras y funcionarias de categoría directiva, el 3,2% como agricultoras y afines, el 1,3% en los trabajos de servicios y similares, y el 1,2% en ocupaciones artesanales, fabriles y afines. En calidad de empleadoras había un 0,6% que lo hacía como profesionales, técnicas y trabajadoras afines, un 0,5% como vendedoras y similares y un 0,2% como oficinistas. El 0,3% de las empleadoras quedó mal especificado.

Cuadro N.º 30

POBLACION ACTIVA, SEGUN POSICION OCUPACIONAL Y RAMA DE LA ACTIVIDAD ECONOMICA,
 POR SEXO
 (12 años y más).

| RAMA ACTIVIDAD ECONOMICA | POSICION OCUPACIONAL | | | | | | | | |
|---|----------------------|------------------|----------------|---------------|---------------|--------------|---------------------------|----------------|----------------|
| | Total | | | Empleadores | | | Trabaja por Cuenta propia | | |
| | Total | Hombres | Mujeres | Total | Hombres | Mujeres | Total | Hombres | Mujeres |
| Total | 2 155 293 | 1 616 152 | 539 141 | 44 862 | 39 477 | 5 385 | 466 203 | 326 146 | 140 057 |
| Agricultura..... ¹ | 648 054 | 605 970 | 42 084 | 16 316 | 14 844 | 1 472 | 156 770 | 142 769 | 14 001 |
| Minería..... ² | 101 368 | 99 011 | 2 357 | 575 | 538 | 37 | 3 306 | 3 219 | 87 |
| Industria..... ³ | 408 713 | 276 863 | 131 850 | 10 718 | 9 688 | 1 030 | 111 028 | 51 189 | 59 839 |
| Construcción..... ⁵ | 102 317 | 101 132 | 1 185 | 1 431 | 1 364 | 67 | 12 747 | 12 629 | 118 |
| Electricidad-Agua-Gas..... ⁴ | 20 464 | 19 782 | 682 | 51 | 47 | 4 | 141 | 131 | 10 |
| Comercio..... ⁶ | 222 880 | 166 906 | 55 974 | 9 437 | 8 255 | 1 182 | 101 483 | 75 245 | 26 238 |
| Transporte..... ⁷ | 95 274 | 89 668 | 5 606 | 962 | 935 | 27 | 14 215 | 14 098 | 117 |
| Servicios..... ⁸⁻⁹ | 478 912 | 192 757 | 286 155 | 4 667 | 3 200 | 1 467 | 57 267 | 19 203 | 38 064 |
| Mal definidos..... ⁰ | 77 311 | 64 063 | 13 248 | 705 | 606 | 99 | 9 246 | 7 663 | 1 583 |

| RAMA ACTIVIDAD ECONOMICA | POSICION OCUPACIONAL | | | | | | | | |
|----------------------------|----------------------|----------------|---------------|-----------------|----------------|----------------|---------------|---------------|---------------|
| | Empleados | | | Obreros | | | Sin dato | | |
| | Total | Hombres | Mujeres | Total | Hombres | Mujeres | Total | Hombres | Mujeres |
| Total | 417 288 | 321 462 | 95 826 | 1145 310 | 869 579 | 275 731 | 81 630 | 59 488 | 22 142 |
| Agricultura..... | 22 741 | 22 151 | 590 | 416 230 | 397 183 | 19 047 | 35 997 | 29 023 | 6 974 |
| Minería..... | 11 960 | 10 761 | 1 199 | 85 014 | 84 112 | 902 | 513 | 381 | 132 |
| Industria..... | 52 592 | 41 319 | 11 273 | 229 402 | 172 140 | 57 262 | 4 973 | 2 527 | 2 446 |
| Construcción..... | 7 385 | 6 966 | 419 | 80 201 | 79 655 | 546 | 553 | 518 | 35 |
| Electricidad-Agua-Gas..... | 5 581 | 5 070 | 511 | 14 587 | 14 440 | 147 | 104 | 94 | 10 |
| Comercio..... | 77 257 | 56 841 | 20 416 | 26 536 | 23 524 | 3 012 | 8 167 | 3 041 | 5 126 |
| Transporte..... | 43 289 | 38 259 | 5 030 | 36 167 | 35 758 | 409 | 641 | 618 | 23 |
| Servicios..... | 182 603 | 129 936 | 52 667 | 231 452 | 39 565 | 191 887 | 2 923 | 853 | 2 070 |
| Mal definidos..... | 13 880 | 10 159 | 3 721 | 25 721 | 23 202 | 2 519 | 27 759 | 22 433 | 5 326 |

El Cuadro Nº 30 presenta la población activa del país, masculina y femenina, según su posición ocupacional dentro de las ramas de la actividad económica.

De acuerdo con sus cifras, el índice mayor de empleadores fué encontrado en la agricultura (el 36,4% de ellos en el país); le seguía la industria, donde fueron escrutados el 23,9% de ellos; en tercer lugar el comercio, con el 21,0%, y en cuarto lugar los servicios, que abrigaban al 10,4% del total de empleadores de la República. Los transportes contaban con el 2,1%, y la construcción, con el 3,2%. De ellos, la minería contaba con el 1,3% y electricidad, agua, gas y servicios sanitarios con el 0,1%. Mal definidos en cuanto á la rama de actividad en que ejercían las funciones de empleadores, resultaron el 1,6% de éstos.

El mayor índice de trabajadores por cuenta propia se encontró en agricultura (el 33,7% del total de ellos en el país). La industria reunía al 23,3%, el comercio al 21,8% y los servicios al 12,3%. Los mínimos correspondieron al transporte (3,0%), la construcción (2,7%) y la minería 0,7%. Un 2,0% de los trabajadores por cuenta propia no fué posible clasificarlos, según las ramas de actividad económica en que ejercían sus funciones.

En los servicios se empadronó el mayor índice de empleados de la república, con un 43,8% de ellos. Al comercio correspondió el segundo lugar, con el 18,5%. El tercer lugar fué señalado por la industria, con el 12,6% de ellos; y el cuarto por el transporte (10,4%). En la agricultura fué censado el 5,4% de los empleados del país, en la minería el 2,9%, en la construcción el 1,8% y en electricidad, agua, gas y servicios sanitarios, el 1,3%. No fué posible discriminar la rama de actividad en la cual ejercían cargo de empleados el 3,3% del total de ellos en el país.

En la categoría de trabajadores y obreros, la agricultura dió el 36,3% de ellos en todo el país, los servicios el 20,3%, la industria el 20,0%, la minería el 7,4% la construcción el 7,0%, el transporte el 3,2%, el comercio el 2,3% y la rama de electricidad agua, gas y servicios sanitarios el 1,3%. Mal definidos resultaron el 2,2%, por no saberse la rama de actividad económica en que trabajaban como obreros.

De cada 100 personas a quienes no fué posible averiguar la posición ocupacional, 44,1% se hallaron en la agricultura, 10% en el comercio, 6,1% en la industria, 3,6% en los servicios, 0,8% en el transporte, el 0,7% en la construcción, el 0,6% en la minería y el 0,1% en electricidad, correspondiendo el 34% a quienes tampoco pudo señalárseles la rama de actividad.

Los hombres que ejercían categoría de empleadores en el país dieron su mayor índice en agricultura (el 37,7% de ellos), en industrias el 24,5%, en comercio el 20,9% y en servicios el 8,1%. Los índices mínimos correspondieron a construcción (3,4%), transporte (2,4%), minería (1,4%) y electricidad, agua, gas y servicios sanitarios (0,1%). Mal definidos resultaron el 1,5% de ellos.

Entre los hombres que trabajan por cuenta propia, el 43,8% se encontró en agricultura, el 23,1% en comercio, el 15,7% en la industria, el 5,9% en servicios, el 4,3% en el transporte, el 3,9% en la construcción, y el 1,0% en minería. No se definió la rama de actividad del 2,3% de ellos.

Los hombres empleados tuvieron su mayor representación en los servicios (el 40,4%), el comercio (17,7%), la industria (12,8%) y el transporte (11,9%). En agricultura los empleados alcanzaron a un 6,9%. Los mínimos se encontraron en minería (3,3%), construcción (2,2%) y electricidad, agua, gas y servicios sanitarios (1,6%). Al 3,2% de ellos no fué posible definirles la rama en la cual cumplían tareas de empleados.

Los hombres cuya posición ocupacional era la de trabajadores u obreros se hallaron en la agricultura en un 45,7%, en la industria en un

19,7%, en la minería en un 9,7%, en la construcción en un 9,2%, en los servicios en un 4,5%, en el transporte en un 4,1%, en el comercio en un 2,7% y en electricidad, agua, gas y servicios sanitarios en un 1,7%. Mal definidos alcanzaron a ser un 2,7% de ellos.

De cada 100 hombres a los cuales no les fué registrada convenientemente la posición ocupacional, había 48,8% en agricultura, 5,1% en comercio, 4,2% en industria, 1,4% en servicios; 1,0% en transportes; 0,9% en construcción, 0,6% en minería y 0,2% en electricidad, agua, gas y servicios sanitarios. Al 37,8% restante no se le supo ni la posición ocupacional ni la rama de actividad económica en que trabajaba.

El mayor índice de mujeres empleadoras se empadronó en la agricultura (27,4%), los servicios (27,3%), el comercio (21,9%) y la industria (19,1%). Los mínimos se registraron en construcción (1,2%), minería (0,7%), transporte (0,5%) y electricidad, agua, gas y servicios sanitarios (0,1%). Mal definidas resultaron el 1,8% de ellas.

Las mujeres que tenían la categoría de trabajadoras por cuenta propia dieron su mayor índice en la industria (42,7%), los servicios (27,2%), el comercio (18,7%) y la agricultura (10,0%). Los índices mínimos se anotaron en minería (0,1%), construcción (0,1%) y transporte (0,1%). No se determinó la rama de actividad al 1,1% de las mujeres que trabajaban por cuenta propia.

Las mujeres empleadas tenían su mayor representación en servicios (55,0%), comercio (21,3%) e industria (11,9%). Su índice en transportes fué del 5,2%, en minería del 1,2%, en agricultura del 0,6%, en electricidad, agua, gas y servicios sanitarios del 0,5% y en construcción, del 0,4%. En ramas de actividad mal definida había el 3,9% de empleadas.

El mayor índice de mujeres obreras se encontró en los servicios (69,6%), en la industria (20,8%) y en la agricultura (6,9%). En comercio (1,1%), en minería (0,3%), en construcción (0,2%), en electricidad, agua, gas y servicios sanitarios (0,1%) y en transporte (0,1%). En ramas de actividad mal definidas el 1,9%.

De cada 100 mujeres a las cuales no se les determinó la posición ocupacional, el 31,5% correspondió a la agricultura, el 23,2% al comercio, el 11,0% a la industria, el 9,3% a los servicios; el 0,6% a la minería, el 0,2% a la construcción y el 0,1% al transporte. Al 24,1% restante se les anotó defectuosamente, además de la posición ocupacional, la rama de actividad económica en que trabajaban.

La distribución de la posición ocupacional dentro de cada rama de actividad económica arrojó los siguientes índices, según sexo:

AGRICULTURA, SILVICULTURA, CAZA Y PESCA

| Posición Ocupacional | Total | % | |
|------------------------------|-------|---------|---------|
| | | Hombres | Mujeres |
| Total | 100,0 | 93,5 | 6,5 |
| Empleadores | 2,5 | 2,3 | 0,2 |
| Trabaja por cuenta propia .. | 24,2 | 22,0 | 2,2 |
| Empleados | 3,5 | 3,4 | 0,1 |
| Obreros | 64,2 | 61,3 | 2,9 |
| Sin dato | 5,6 | 4,5 | 1,1 |

EXPLOTACION DE MINAS Y CANTERAS

| Posición Ocupacional | Total | % | |
|------------------------------|-------|---------|---------|
| | | Hombres | Mujeres |
| Total | 100,0 | 97,7 | 2,3 |
| Empleadores | 0,6 | 0,5 | 0,1 |
| Trabaja por cuenta propia .. | 3,3 | 3,2 | 0,1 |
| Empleados | 11,8 | 10,6 | 1,2 |
| Obreros | 83,8 | 83,0 | 0,8 |
| Sin dato | 0,5 | 0,4 | 0,1 |

INDUSTRIAS MANUFACTURERAS

| Posición Ocupacional | Total | % | |
|------------------------------|-------|---------|---------|
| | | Hombres | Mujeres |
| Total | 100,0 | 67,7 | 32,3 |
| Empleadores | 2,6 | 2,4 | 0,2 |
| Trabaja por cuenta propia .. | 27,2 | 12,5 | 14,7 |
| Empleados | 12,9 | 10,1 | 2,8 |
| Obreros | 56,1 | 42,1 | 14,0 |
| Sin dato | 1,2 | 0,6 | 0,6 |

CONSTRUCCION

| Posición Ocupacional | Total | % | |
|------------------------------|-------|---------|---------|
| | | Hombres | Mujeres |
| Total | 100,0 | 98,8 | 1,2 |
| Empleadores | 1,4 | 1,3 | 0,1 |
| Trabaja por cuenta propia .. | 12,4 | 12,3 | 0,1 |
| Empleados | 7,2 | 6,8 | 0,4 |
| Obreros | 78,5 | 77,9 | 0,6 |
| Sin dato | 0,5 | 0,5 | — |

ELECTRICIDAD, AGUA, GAS Y SERVICIOS SANITARIOS

| Posición Ocupacional | Total | % | |
|------------------------------|-------|---------|---------|
| | | Hombres | Mujeres |
| Total | 100,0 | 96,7 | 3,3 |
| Empleadores | 0,2 | 0,2 | — |
| Trabaja por cuenta propia .. | 0,7 | 0,6 | 0,1 |
| Empleados | 27,3 | 24,8 | 2,5 |
| Obreros | 71,3 | 70,6 | 0,7 |
| Sin dato | 0,5 | 0,5 | — |

COMERCIO

| Posición Ocupacional | Total | % | |
|------------------------------|-------|---------|---------|
| | | Hombres | Mujeres |
| Total | 100,0 | 74,9 | 25,1 |
| Empleadores | 4,2 | 3,7 | 0,5 |
| Trabaja por cuenta propia .. | 45,5 | 33,7 | 11,8 |
| Empleados | 34,7 | 25,5 | 9,2 |
| Obreros | 11,9 | 10,6 | 1,3 |
| Sin dato | 3,7 | 1,4 | 2,3 |

TRANSPORTES, ALMACENAJE Y COMUNICACIONES

| Posición Ocupacional | Total | % | |
|------------------------------|-------|---------|---------|
| | | Hombres | Mujeres |
| Total | 100,0 | 94,1 | 5,9 |
| Empleadores | 1,0 | 1,0 | — |
| Trabaja por cuenta propia .. | 14,9 | 14,8 | 0,1 |
| Empleados | 45,4 | 40,2 | 5,2 |
| Obreros | 38,0 | 37,5 | 0,5 |
| Sin dato | 0,7 | 0,6 | 0,1 |

SERVICIOS

| Posición Ocupacional | Total | % | |
|------------------------------|-------|---------|---------|
| | | Hombres | Mujeres |
| Total | 100,0 | 40,2 | 59,8 |
| Empleadores | 1,0 | 0,7 | 0,3 |
| Trabaja por cuenta propia .. | 12,0 | 4,0 | 8,0 |
| Empleados | 38,1 | 27,1 | 11,1 |
| Obreros | 48,3 | 8,2 | 40,1 |
| Sin dato | 0,6 | 0,2 | 0,4 |

RAMA DE ACTIVIDAD ECONOMICA MAL DEFINIDA

| Posición Ocupacional | Total | % | |
|------------------------------|-------|---------|---------|
| | | Hombres | Mujeres |
| Total | 100,0 | 82,9 | 17,1 |
| Empleadores | 0,9 | 0,8 | 0,1 |
| Trabaja por cuenta propia .. | 12,0 | 10,0 | 2,0 |
| Empleados | 17,9 | 13,1 | 4,8 |
| Obreros | 33,3 | 30,3 | 3,3 |
| Sin dato | 35,9 | 29,0 | 6,9 |

Cuadro N.º 31

POBLACION ACTIVA SEGUN OCUPACION HABITUAL Y SEXO

| OCUPACION HABITUAL | Total | Hombres | Mujeres |
|--|-----------------|------------------|----------------|
| Total | 2155 293 | 1 616 152 | 539 141 |
| Grupo principal 0.—Profesionales técnicos y trabajadores afines | 92 195 | 52 019 | 40 176 |
| Ingenieros y profesionales técnicos afines | 16 466 | 15 872 | 594 |
| Químicos, farmacéuticos y técnicos de laboratorio | 4 525 | 3 111 | 1 414 |
| Profesores, maestros y científicos n. e. o. c..... | 30 908 | 10 485 | 20 423 |
| Abogados, jueces y trabajadores afines | 4 239 | 3 930 | 309 |
| Médicos y profesionales afines | 20 012 | 8 257 | 11 755 |
| Artistas, escritores, entretenedores y trabajadores afines..... | 7 489 | 6 062 | 1 427 |
| Religiosos y trabajadores caritativos y sociales .. | 5 864 | 2 363 | 3 501 |
| Otros profesionales y trabajadores afines n. e. o. c. | 2 692 | 1 939 | 753 |
| Grupo principal 1.—Gerentes, administradores y funcionarios de categoría directiva | 137 616 | 98 400 | 39 216 |
| Funcionarios directivos de la Administr. Pública | 2 974 | 2 009 | 965 |
| Gerentes, administradores y propietarios de comercio por mayor y menor | 105 457 | 73 840 | 31 617 |
| Otros gerentes, administradores propietarios..... | 29 185 | 22 551 | 6 634 |
| Grupo principal 2.—Oficinistas y trabajadores afines | 160 621 | 116 100 | 44 521 |
| Taquígrafos, mecanógrafos y operarios de máquinas de oficina..... | 4 418 | 1 555 | 2 863 |
| Contabilistas, tenedores de libros, cajeros, contadores, cobradores | 20 647 | 15 352 | 5 295 |
| Otros oficinistas y trabajadores afines..... | 135 556 | 99 193 | 36 363 |
| Grupo principal 3.—Vendedores similares.. | 54 801 | 40 509 | 14 292 |
| Vendedores al por mayor y menor y vendedores ambulantes..... | 47 156 | 33 371 | 13 785 |
| Otros vendedores y trabajadores afines..... | 7 645 | 7 138 | 507 |
| Grupo principal 4.—Agricultores, pescadores, cazadores, madereros y trabajadores afines. | 608 390 | 570 271 | 38 119 |
| Agricultores y ganaderos..... | 190 650 | 169 259 | 21 391 |
| Trabajadores agrícolas y jardineros | 406 225 | 389 872 | 16 353 |
| Pescadores, cazadores y tramperos | 8 287 | 7 988 | 299 |
| Madereros y trabajadores afines | 3 228 | 3 152 | 76 |
| Grupo principal 5.—Trabajadores en ocupación minera, cantera y afines | 60 044 | 59 606 | 438 |
| Trabajadores de minas de carbón y metalíferas... | 40 894 | 40 691 | 203 |
| Trabajadores de canteras, petróleo y minas no metalíferas | 19 150 | 18 915 | 235 |
| Grupo principal 6.—Trabajadores en conducción de medios de transportes | 52 385 | 51 930 | 455 |
| Choferes y repartidores | 44 880 | 44 559 | 321 |
| Maquinistas y fogoneros de motores..... | 2 292 | 2 248 | 44 |
| Otros trabajadores ocupados en la conducción de transporte..... | 5 213 | 5 123 | 90 |
| Grupo principal 7.—Artesanos, operarios de fábrica y trabajadores afines | 512 798 | 394 050 | 118 748 |
| Mecánicos, artesanos afines en trabajo de metal. Carpinteros, ebanistas y artesanos afines en trabajos de madera | 78 143 | 77 059 | 1 084 |
| Electricistas, albañiles, pintores, fontaneros y artesanos afines..... | 54 243 | 53 745 | 498 |
| Hilanderos, tejedores y trabajadores en ocupaciones afines | 68 126 | 67 068 | 1 058 |
| Cortadores, trabajadores de costura de vestir, tejidos, pieles, cueros..... | 36 439 | 15 593 | 20 846 |
| Trabajadores en productos alimenticios | 109 805 | 34 959 | 74 846 |
| Otros artesanos y trabajadores afines | 35 142 | 28 821 | 6 321 |
| Trabajadores en ocupación mecánica ajena al proceso de producción | 10 909 | 10 241 | 668 |
| Operarios y jornaleros de fábrica n. e. o. c..... | 22 157 | 21 509 | 648 |
| | 97 834 | 85 055 | 12 779 |
| Grupo principal 8.—Trabajadores manuales y jornaleros n. e. o. c. | 40 119 | 35 410 | 4 709 |
| Obreros y jornaleros de construcción..... | 16 883 | 16 741 | 142 |
| Estibadores, cargadores y otros jornaleros de transporte | 17 285 | 17 166 | 119 |
| Otros trabajadores manuales y jornaleros n. e. o. c. | 5 951 | 1 503 | 4 448 |
| Grupo principal 9.—Trabajadores de servicios y similares | 300 068 | 81 277 | 218 791 |
| Trabajadores del servicio de protección | 33 039 | 27 603 | 5 436 |
| Trabajadores del servicio doméstico | 182 241 | 10 911 | 171 330 |
| Barberos, embellecedores y trabajadores sanitarios no profesionales | 12 961 | 6 537 | 6 424 |
| Otros trabajadores de servicios | 71 827 | 36 226 | 35 601 |
| Grupo principal 10.—Otros trabajadores n. e. o. c. y ocupaciones no especificadas | 136 256 | 116 580 | 19 676 |

INDICE

I N D I C E

| | <u>Pág.</u> |
|--|-------------|
| Introducción | 5 |
| RASGOS GEOGRAFICOS | |
| Descripción del país | 7 |
| HISTORIA CENSAL | |
| Reseña de la historia censal del país | 11 |
| CUADROS COMPARATIVOS | |
| Cuadro Nº 1.— Población del obispado de Santiago, por corregimientos, estado civil y castas, según el recuento efectuado el año 1779 | 36 |
| Cuadro Nº 2.— Resumen general de la población del obispado de Santiago, según el censo de 1813 | 36 |
| Cuadro Nº 3.— Población del obispado de Concepción, por castas y sexo, según el censo de 1812 | 37 |
| Cuadro Nº 4.— Población total del país desde el censo del año 1835 al de 1952 | 38 |
| Cuadro Nº 5.— Cuadro comparativo de la población del país, por provincias y sexo, desde el censo del año 1865 al de 1952 | 39 |
| Cuadro Nº 6.— Cuadro comparativo de la población del país, por provincias, sexo y grupos de edad, según los censos de 1865 y 1875 | 40 |
| Cuadro Nº 7.— Cuadro comparativo de la población del país, por grupos de edad, desde el censo del año 1885 al de 1952 | 43 |
| Cuadro Nº 8.— Densidad de la población del país por provincias, desde el censo del año 1835 al de 1952 | 43 |
| Cuadro Nº 9.— Población del país por provincias, según áreas urbana y rural, desde el censo del año 1865 al de 1952 | 44 |
| Cuadro Nº 10.— Población de las ciudades más importantes, desde el censo del año 1854 al de 1952 | 45 |

CENSO DE 1952

| | |
|---|----|
| Antecedentes del XII Censo General de Población y I de Vivienda | 47 |
|---|----|

CUADROS NACIONALES

Atributos biológicos y distribución geográfica

| | |
|--|-----|
| Cuadro Nº 1.— Población total del país por edades y sexo, según áreas urbana y rural | 103 |
| Cuadro Nº 2.— Población total del país por provincias y sexo, según áreas urbana y rural | 111 |

| | <u>Pág.</u> |
|--|-------------|
| Cuadro Nº 3.— Población total del país, según provincia de nacimiento y de residencia (migraciones internas) | 119 |
| Cuadro Nº 4.— Población, superficie y densidad del país por provincias, departamentos y comunas | 123 |
| Situación legal de la población | |
| Cuadro Nº 5.— Población de 15 años y más por grupos de edades, según estado civil y sexo | 134 |
| Cuadro Nº 6.— Población de 15 años y más, según estado civil, por provincias y sexo | 136 |
| Cuadro Nº 7.— Población total del país, chilenos y extranjeros, por grupos de edades y sexo | 141 |
| Cuadro Nº 8.— Población total del país, chilenos y extranjeros, por provincias y sexo | 144 |
| Cuadro Nº 9.— Población total, según lugar de nacimiento y provincia de residencia, por sexo | 149 |
| Características educacionales | |
| Cuadro Nº 10.— Población total del país, alfabeta y analfabeta, por grupos de edades y sexo | 159 |
| Cuadro Nº 11.— Población total del país, alfabeta y analfabeta, por provincias y sexo, según áreas urbana y rural | 164 |
| Cuadro Nº 12.— Población en asistencia escolar por grupos de edades y sexo, según clase de instrucción | 171 |
| Cuadro Nº 13.— Población del país en asistencia escolar por provincias y sexo, según clase de instrucción | 177 |
| Cuadro Nº 14.— Nivel educacional (clase de instrucción) de la población del país por grupos de edades y sexo | 188 |
| Cuadro Nº 15.— Nivel educacional (clase de instrucción) de la población del país por provincias y sexo | 194 |
| Religión | |
| Cuadro Nº 16.— Población total del país, según religión, por grupos de edades y sexo | 198 |
| Cuadro Nº 17.— Población total del país, según religión, por provincias y sexo | 200 |
| Defectos físicos (ciegos y sordomudos) | |
| Cuadro Nº 18.— Defectos físicos, por grupos de edades y sexo | 203 |
| Cuadro Nº 19.— Defectos físicos, por provincias y sexo | 203 |
| Características económicas | |
| Cuadro Nº 20.— Población del país económicamente activa e inactiva por grupos de edades y sexo, según áreas urbana y rural | 205 |
| Cuadro Nº 21.— Población del país económicamente activa e inactiva por provincias y sexo, según áreas urbana y rural | 209 |
| Cuadro Nº 22.— Población del país económicamente activa, según categorías, por provincias y sexo | 215 |
| Cuadro Nº 23.— Población del país económicamente inactiva, según categorías, por provincias y sexo | 223 |
| Cuadro Nº 24.— Población del país, según ramas de actividad económica, por grupos de edades y sexo | 229 |
| Cuadro Nº 25.— Población económicamente activa por grupos de edades y sexo (En carbón, cobre, salitre y yodo, industrias alimenticias y de bebidas y comercio por mayor y menor) | 234 |

| | <u>Pág.</u> |
|--|-------------|
| Cuadro Nº 26.— Población económicamente activa por provincias y sexo (En carbón, cobre, salitre y yodo, industrias alimenticias y de bebidas y comercio por mayor y menor) | 237 |
| Cuadro Nº 27.— Población del país, según ramas de actividad económica, por provincias y sexo | 244 |
| Cuadro Nº 28.— Población total económicamente activa, por ramas de actividad económica, según ocupación habitual y sexo | 251 |
| Cuadro Nº 29.— Población total económicamente activa, según ocupación habitual y posición ocupacional, por sexo | 259 |
| Cuadro Nº 30.— Población activa, según posición ocupacional y rama de la actividad económica, por sexo | 263 |
| Cuadro Nº 31.— Población activa, según ocupación habitual, por sexo | 269 |

G R A F I C O S

| | |
|--|-----|
| 1.— Carta Etnográfica de Chile a la llegada de los españoles | 87 |
| 2.— División territorial de la República de Chile, año 1848 | 89 |
| 3.— División administrativa de la República de Chile, por provincias, año 1895 | 91 |
| 4.— División administrativa de la República de Chile, por provincias, año 1930 | 93 |
| 5.— División administrativa actual de la República de Chile, por provincias, año 1952 | 95 |
| 6.— Ubicación geográfica de los centros poblados, con más de 5.000 habitantes, según Censo de 1952 | 97 |
| 7.— Población por sexo y grupos quinquenales de edad, Censo de 1952 | 101 |
| 8.— Población total del país por sexo y edades (perecuación de tercer grado) | 105 |
| 9.— Población total del país por provincias y según áreas urbana y rural | 109 |
| 10.— Población total del país en urbana y rural | 111 |
| 11.— Población total del país, por provincias, según áreas urbana y rural.— Censos 1940-1952 | 117 |
| 12.— Densidad de la población del país | 126 |
| 13.— Densidad de la población de los países de Norte y Sud América | 129 |
| 14.— Población de Chile a través de sus censos | 131 |
| 15.— Estado Civil de la población del país por sexo (de 15 y más años) | 135 |
| 16.— Chilenos y extranjeros en el país, por sexo | 142 |
| 17.— Alfabetos y analfabetos del país por áreas urbana y rural, según grupos de edad y sexo | 160 |
| 18.— Alfabetos y analfabetos en edad escolar, según áreas urbana y rural (de 7 a 14 años) | 161 |
| 19.— Nivel educacional de la población del país, por sexo | 192 |
| 20.— Población económicamente activa e inactiva por grupos de edad y sexo (de 12 años y más) | 206 |
| 21.— Población activa, por ramas de actividad económica (1940-1952) | 230 |

Reproducción de la Cédula de Empadronamiento del XII Censo General de Población y I de Vivienda.
 Hoja de Control de Empadronamiento.
 Reproducción de la "Tarjeta Infantil".

Este primer tomo del XII Censo General de Población y I de Vivienda se terminó por el Servicio Nacional de Estadística y Censos —Departamento de Geografía y Censos— en el mes de Febrero de 1956. Acabóse de imprimir el lunes 17 de Septiembre de 1956 en la Empresa Periódica "Gutenberg", calle Gorbea 2790 de la ciudad de Santiago de Chile.

UBICACION GEOGRAFICA

1) PROVINCIA _____
 2) DEPARTAMENTO _____
 3) COMUNA _____
 4) DISTRITO _____
 5) ZONA N.º _____

6) LUGAR O LOCALIDAD _____
 a) NOMBRE _____
 b) CATEGORIA _____
 c) CALLE _____
 d) PISO N.º _____

XII CENSO GENERAL DE POBLACION I.º CENSO DE VIVIENDA

24 DE ABRIL DE 1952

ANTES DE LLENAR ESTA CUESTA, LEANSE LAS INSTRUCCIONES DE LA VUELTA

P O B L A C I O N

MINISTERIO DE ECONOMIA Y COMERCIO
DIRECCION GENERAL DE ESTADISTICA

CEPULA N.º _____
 EMPADRONADOR SR. _____
 DOMICILIO: CALLE _____
 JEFE DE DISTRITO SR. _____

CARACTERISTICAS ECONOMICAS

| N.º DE ORDEN | NOMBRES Y APELLIDOS | SEXO | EDAD | ESTADO CIVIL | NACIONALIDAD | LUGAR DE NACIMIENTO | RELIGION | INSTRUCCION | INSTRUCCION MULTIPLE | DEFECTOS FISICOS | CATEGORIA | Ocupacion habitual | Rama de la actividad economica | Porcion otorgada |
|--------------|---------------------|------|------|--------------|--------------|---------------------|----------|-------------|----------------------|------------------|-----------|--------------------|--------------------------------|------------------|
| 1 | ... | ... | ... | ... | ... | ... | ... | ... | ... | ... | ... | ... | ... | ... |
| 2 | ... | ... | ... | ... | ... | ... | ... | ... | ... | ... | ... | ... | ... | ... |
| 3 | ... | ... | ... | ... | ... | ... | ... | ... | ... | ... | ... | ... | ... | ... |
| 4 | ... | ... | ... | ... | ... | ... | ... | ... | ... | ... | ... | ... | ... | ... |
| 5 | ... | ... | ... | ... | ... | ... | ... | ... | ... | ... | ... | ... | ... | ... |
| 6 | ... | ... | ... | ... | ... | ... | ... | ... | ... | ... | ... | ... | ... | ... |
| 7 | ... | ... | ... | ... | ... | ... | ... | ... | ... | ... | ... | ... | ... | ... |
| 8 | ... | ... | ... | ... | ... | ... | ... | ... | ... | ... | ... | ... | ... | ... |
| 9 | ... | ... | ... | ... | ... | ... | ... | ... | ... | ... | ... | ... | ... | ... |
| 10 | ... | ... | ... | ... | ... | ... | ... | ... | ... | ... | ... | ... | ... | ... |
| 11 | ... | ... | ... | ... | ... | ... | ... | ... | ... | ... | ... | ... | ... | ... |
| 12 | ... | ... | ... | ... | ... | ... | ... | ... | ... | ... | ... | ... | ... | ... |

1) CATEGORIA DE LA VIVIENDA

2) MATERIAL PREDOMINANTE

3) ABASTECIMIENTO DE AGUA

4) SERVICIO SANITARIO

5) ALIMBRADO

6) TENENCIA

1) CATEGORIA DE LA VIVIENDA

2) MATERIAL PREDOMINANTE

3) ABASTECIMIENTO DE AGUA

4) SERVICIO SANITARIO

5) ALIMBRADO

6) TENENCIA

7) OBSERVACIONES:

8) AIREADO MENSUAL (en m²)

9) OBSERVACIONES:

10) OBSERVACIONES:

REPUBLICA DE CHILE DIRECCION GENERAL DE ESTADISTICA XII CENSO GENERAL DE POBLACION Y I.º DE VIVIENDA 24 DE ABRIL DE 1952 INSTRUCCIONES PARA LLENAR LA CEDULA

DEFINICIONES BASICAS

FAMILIA CENSAI.—Es el conjunto de personas que la noche anterior al día del censo conviven en una vivienda, sean o no miembros de un mismo hogar, y que forman una unidad económica o social.

Se entenderá como hogar a una o más personas que conviven en una vivienda y que forman una unidad económica o social. No se entenderá como hogar a una o más personas que conviven en una vivienda pero que no forman una unidad económica o social, tales como: un grupo de trabajadores que conviven en una vivienda pero que no forman una unidad económica o social, un grupo de estudiantes que conviven en una vivienda pero que no forman una unidad económica o social, un grupo de personas que conviven en una vivienda pero que no forman una unidad económica o social, etc.

GRUPO NO FAMILIAR.—Es el conjunto de personas que viven en una vivienda pero que no forman una familia, tales como: un grupo de personas que conviven en una vivienda pero que no forman una unidad económica o social, un grupo de personas que conviven en una vivienda pero que no forman una unidad económica o social, etc.

EDIFICIO.—Se entiende por edificio toda construcción, cualquiera que sea su importancia, su material y destino y que sirve o no de habitación, que no sea un terreno baldío. El edificio puede estar por completo o en parte terminado. Puede ser una casa o un conjunto de piezas destinadas a habitación, o por "edificios propios de cocheras", se entiende toda instalación que permita preparar el alimento de la familia dentro del recinto de su vivienda.

LA CEDULA CENSAI.—Es el formulario que se debe llenar en cada vivienda y que sirve para registrar los datos de la familia y de las personas que conviven en ella. La cedula censal se divide en tres partes: la primera para la familia, la segunda para las personas que conviven en ella y la tercera para el grupo no familiar.

A-UBICACION GEOGRAFICA.—Se refiere a la ubicación geográfica de la vivienda, es decir, a la comuna, a la zona de empadronamiento y al sector.

POBLACION.—Se refiere a la población que vive en una vivienda, es decir, a la familia y a las personas que conviven en ella.

NOBRES Y APELLIDOS.—Se refiere a los nombres y apellidos de las personas que conviven en una vivienda.

RELACIONES DE parentesco.—Se refiere a las relaciones de parentesco entre las personas que conviven en una vivienda.

EDAD.—Se refiere a la edad de las personas que conviven en una vivienda.

SEXO.—Se refiere al sexo de las personas que conviven en una vivienda.

ESTADO CIVIL.—Se refiere al estado civil de las personas que conviven en una vivienda.

INDUSTRIA Y OFICIO.—Se refiere a la actividad económica de las personas que conviven en una vivienda.

RENTA.—Se refiere a la renta que percibe una persona que convive en una vivienda.

VALOR DE LA VIVIENDA.—Se refiere al valor de la vivienda que se está llenando.

VALOR DE LA VIVIENDA.—Se refiere al valor de la vivienda que se está llenando.

COLUMNA Nº 1.—Nombre de la persona censada en esta vivienda.

COLUMNA Nº 2.—Apellido de la persona censada en esta vivienda.

COLUMNA Nº 3.—Relación de parentesco con el jefe de familia.

COLUMNA Nº 4.—Edad de la persona censada en esta vivienda.

COLUMNA Nº 5.—Sexo de la persona censada en esta vivienda.

COLUMNA Nº 6.—Estado civil de la persona censada en esta vivienda.

COLUMNA Nº 7.—Industria u oficio de la persona censada en esta vivienda.

COLUMNA Nº 8.—Renta que percibe la persona censada en esta vivienda.

COLUMNA Nº 9.—Valor de la vivienda.

COLUMNA Nº 10.—Valor de la vivienda.

COLUMNA Nº 11.—Valor de la vivienda.

COLUMNA Nº 12.—Valor de la vivienda.

COLUMNA Nº 13.—Valor de la vivienda.

COLUMNA Nº 14.—Valor de la vivienda.

COLUMNA Nº 15.—Valor de la vivienda.

COLUMNA Nº 16.—Valor de la vivienda.

COLUMNA Nº 17.—Valor de la vivienda.

COLUMNA Nº 18.—Valor de la vivienda.

COLUMNA Nº 19.—Valor de la vivienda.

COLUMNA Nº 20.—Valor de la vivienda.

COLUMNA Nº 21.—Valor de la vivienda.

COLUMNA Nº 22.—Valor de la vivienda.

COLUMNA Nº 23.—Valor de la vivienda.

COLUMNA Nº 24.—Valor de la vivienda.

COLUMNA Nº 25.—Valor de la vivienda.

COLUMNA Nº 1.—Nombre de la persona censada en esta vivienda.

COLUMNA Nº 2.—Apellido de la persona censada en esta vivienda.

COLUMNA Nº 3.—Relación de parentesco con el jefe de familia.

COLUMNA Nº 4.—Edad de la persona censada en esta vivienda.

COLUMNA Nº 5.—Sexo de la persona censada en esta vivienda.

COLUMNA Nº 6.—Estado civil de la persona censada en esta vivienda.

COLUMNA Nº 7.—Industria u oficio de la persona censada en esta vivienda.

COLUMNA Nº 8.—Renta que percibe la persona censada en esta vivienda.

COLUMNA Nº 9.—Valor de la vivienda.

COLUMNA Nº 10.—Valor de la vivienda.

COLUMNA Nº 11.—Valor de la vivienda.

COLUMNA Nº 12.—Valor de la vivienda.

COLUMNA Nº 13.—Valor de la vivienda.

COLUMNA Nº 14.—Valor de la vivienda.

COLUMNA Nº 15.—Valor de la vivienda.

COLUMNA Nº 16.—Valor de la vivienda.

COLUMNA Nº 17.—Valor de la vivienda.

COLUMNA Nº 18.—Valor de la vivienda.

COLUMNA Nº 19.—Valor de la vivienda.

COLUMNA Nº 20.—Valor de la vivienda.

COLUMNA Nº 21.—Valor de la vivienda.

COLUMNA Nº 22.—Valor de la vivienda.

COLUMNA Nº 23.—Valor de la vivienda.

COLUMNA Nº 24.—Valor de la vivienda.

COLUMNA Nº 25.—Valor de la vivienda.

COLUMNA Nº 1.—Nombre de la persona censada en esta vivienda.

COLUMNA Nº 2.—Apellido de la persona censada en esta vivienda.

COLUMNA Nº 3.—Relación de parentesco con el jefe de familia.

COLUMNA Nº 4.—Edad de la persona censada en esta vivienda.

COLUMNA Nº 5.—Sexo de la persona censada en esta vivienda.

COLUMNA Nº 6.—Estado civil de la persona censada en esta vivienda.

COLUMNA Nº 7.—Industria u oficio de la persona censada en esta vivienda.

COLUMNA Nº 8.—Renta que percibe la persona censada en esta vivienda.

COLUMNA Nº 9.—Valor de la vivienda.

COLUMNA Nº 10.—Valor de la vivienda.

COLUMNA Nº 11.—Valor de la vivienda.

COLUMNA Nº 12.—Valor de la vivienda.

COLUMNA Nº 13.—Valor de la vivienda.

COLUMNA Nº 14.—Valor de la vivienda.

COLUMNA Nº 15.—Valor de la vivienda.

COLUMNA Nº 16.—Valor de la vivienda.

COLUMNA Nº 17.—Valor de la vivienda.

COLUMNA Nº 18.—Valor de la vivienda.

COLUMNA Nº 19.—Valor de la vivienda.

COLUMNA Nº 20.—Valor de la vivienda.

COLUMNA Nº 21.—Valor de la vivienda.

COLUMNA Nº 22.—Valor de la vivienda.

COLUMNA Nº 23.—Valor de la vivienda.

COLUMNA Nº 24.—Valor de la vivienda.

COLUMNA Nº 25.—Valor de la vivienda.

HOJA DE CONTROL DEL EMPADRONAMIENTO (Continuación)

| ENTIDAD DE POBLACION | | DIRECCION DE LOS EDIFICIOS | | | CARACTERISTICAS DE LOS EDIFICIOS | | | EMPADRONAMIENTO POR VIVIENDA | | | OBSERVACIONES |
|---|-----------|----------------------------|----|---------------|----------------------------------|------------|---------|------------------------------|-------|--------------------------------------|---------------|
| Nombre | Categoría | Calle | Nº | Destino o uso | Pisos p. Edificios | Nº Cédulas | Hombres | Mujeres | Total | Para aclarar algún hecho importante. | |
| 1 | 2 | 3 | 4 | 5 | 6 | 7 | 8 | 9 | 10 | 11 | |
| 21 | | | | | | | | | | 21 | |
| 22 | | | | | | | | | | 22 | |
| 23 | | | | | | | | | | 23 | |
| 24 | | | | | | | | | | 24 | |
| 25 | | | | | | | | | | 25 | |
| 26 | | | | | | | | | | 26 | |
| 27 | | | | | | | | | | 27 | |
| 28 | | | | | | | | | | 28 | |
| 29 | | | | | | | | | | 29 | |
| 30 | | | | | | | | | | 30 | |
| 31 | | | | | | | | | | 31 | |
| 32 | | | | | | | | | | 32 | |
| 33 | | | | | | | | | | 33 | |
| 34 | | | | | | | | | | 34 | |
| SUBTOTAL | | | | | | | | | | | |
| SUBTOTAL TRASLADADO DE LA VUELTA | | | | | | | | | | | |
| TOTAL GENERAL | | | | | | | | | | | |

SUBTOTAL
 SUBTOTAL TRASLADADO DE LA VUELTA
 TOTAL GENERAL

C. RESUMEN ESTADISTICO DEL EMPADRONAMIENTO. Zona Nº. Urbana Rural (Para ser hecho en la Oficina Censal)

| EDIFICIOS CLASIFICADOS SEGUN SU USO | TIPOS CON VIVIENDA | | | | TIPOS SIN VIVIENDA | | | |
|--|--------------------|-----------------|--------------------|-------|--|----------------|-----------------|--|
| | DENOMINACIONES | Número por Tipo | Personas por Tipos | | | DENOMINACIONES | Número por Tipo | |
| Habitación, exclusivamente: | | Hombres | Mujeres | Total | | | | |
| Habitación preferentemente, y en parte otros fines; | | | | | Comercial, exclusivamente; | | | |
| Comercial preferentemente, y en parte habitación; | | | | | Industrial, exclusivamente; | | | |
| Industrial preferentemente, y en parte habitación; | | | | | Servicio Público, exclusivamente; | | | |
| Servicio Público preferentemente, y en parte habitación. | | | | | Comercial e Industrial. | | | |
| SUMAS TOTALES | | | | | SUBTOTAL TIPOS SIN VIVIENDA | | | |
| | | | | | SUBTOTAL TIPOS CON VIVIENDA | | | |
| | | | | | TOTAL GENERAL DE EDIFICIOS | | | |

USO DE ESTA HOJA DE CONTROL DEL EMPADRONAMIENTO.

INSTRUCCIONES PARA EL EMPADRONADOR.

I. Lea cuidadosamente en el Capítulo IX del MANUAL DEL EMPADRONADOR los párrafos 72, 73, y 74.

II. Para anotar en la Columna 5 de esta Hoja, las "Características de los edificios", según su destino o uso, escriba, según el caso, la "denominación" correspondiente tomándola del "RESUMEN ESTADISTICO DEL EMPADRONAMIENTO"; Columnas "Tipos con Vivienda" y "Tipos sin Vivienda".

III. Al terminar el empadronamiento en su Zona, sume los datos anotados en las columnas 8, 9 y 10 del anverso, de esta Hoja de Control, relativos a "personas empadronadas"; anote los subtotales correspondientes, al pie de cada columna.

IV. Si tuvo que utilizar, también, este lado de la Hoja, sume, asimismo, los datos de las mencionadas columnas, anote al pie los subtotales correspondientes; luego, traslade los subtotales al anverso, anotándolos debajo de los anteriores. Por último, sume dichos totales y los resultados anótelos en la línea "Total General".

V. Si por excepción, hubiere utilizado más de una Hoja de Control, determine los Totales Generales correspondientes a todas ellas, sumando en la última-los Subtotales de todas las Hojas utilizadas en la Zona.

ADVERTENCIA AL EMPADRONADOR: No anote ningún dato en el Cuadro "C. Resumen Estadístico del Empadronamiento".

Firma del Empadronador

Yo Ego

Jefe Censal de Distrito

REPÚBLICA DE CHILE
XII CENSO GENERAL DE POBLACION Y I.° DE VIVIENDA
24 DE ABRIL DE 1952

HOJA DE CONTROL DEL EMPADRONAMIENTO

ADVERTENCIA AL EMPADRONADOR: PARA LLENAR ESTA HOJA DE CONTROL, LEA LAS INSTRUCCIONES EN EL MANUAL DEL EMPADRONADOR, PÁRRAFOS 72, 73 Y 74.

A. UBICACION GEOGRAFICA.
 1. PROVINCIA
 2. DEPARTAMENTO
 3. COMUNA
 4. DISTRITO
 5. ZONA N.º URBANA RURAL

B. EDIFICIOS, VIVIENDA Y POBLACION

EMPADRONADOR SR.
 DOMICILIO: CALLE N.º
 LUGAR o LOCALIDAD
 JEFE DE DISTRITO SR.

| Numeración de las líneas | UBICACION DE LOS EDIFICIOS | | | | CARACTERISTICAS DE LOS EDIFICIOS | | | EMPADRONAMIENTO POR VIVIENDA | | | OBSERVACIONES | Numeración de las líneas |
|--------------------------|----------------------------|---------------------------|----------------------------|--|----------------------------------|--|------------------------------------|--|-----------------------|----|---------------|--------------------------|
| | ENTIDAD DE POBLACION | CATEGORIA DE CADA ENTIDAD | DIRECCION DE LOS EDIFICIOS | Nombre de la Calle o Camino en que está ubicado el Edificio. | Número o Números | Destino o uso de cada Edificio, según sea para habitación, comercio, industria o servicio público. (Ver a la vuelta: Edificios Clasificados, 9 Tipos). | Nº total de pisos de cada Edificio | Numera- ción co- relativa de las Cédulas | PERSONAS EMPADRONADAS | | | |
| | 1 | 2 | 3 | 4 | 5 | 6 | 7 | 8 | 9 | 10 | 11 | |
| 1 | | | | | | | | | | | | 1 |
| 2 | | | | | | | | | | | | 2 |
| 3 | | | | | | | | | | | | 3 |
| 4 | | | | | | | | | | | | 4 |
| 5 | | | | | | | | | | | | 5 |
| 6 | | | | | | | | | | | | 6 |
| 7 | | | | | | | | | | | | 7 |
| 8 | | | | | | | | | | | | 8 |
| 9 | | | | | | | | | | | | 9 |
| 10 | | | | | | | | | | | | 10 |
| 11 | | | | | | | | | | | | 11 |
| 12 | | | | | | | | | | | | 12 |
| 13 | | | | | | | | | | | | 13 |
| 14 | | | | | | | | | | | | 14 |
| 15 | | | | | | | | | | | | 15 |
| 16 | | | | | | | | | | | | 16 |
| 17 | | | | | | | | | | | | 17 |
| 18 | | | | | | | | | | | | 18 |
| 19 | | | | | | | | | | | | 19 |
| 20 | | | | | | | | | | | | 20 |

PERSONAS EMPADRONADAS, POR SEXO: SUB-TOTALES
PARA SER TRASLADADOS A LA VUELTA

Carlos Cisneros R.

PROVINCIA

DE

Concepción



XII Censo General de
Población y I de Vivienda
Levantado el 24 de Abril
del año 1952

SERVICIO NACIONAL DE ESTADÍSTICA Y CENSOS
SANTIAGO DE CHILE

RESEÑA HISTORICA

La Provincia de Concepción, tuvo su origen en la Ley de 30 de Agosto de 1826 que creó las 8 primitivas provincias de la República. El Art.6° de dicha Ley determinó su territorio que abarcaba, desde el río Itata hasta el río Mehuín o Lingue y una línea imaginaria que unía este río con la confluencia de los ríos Cruces y Leufucade y los cerros de Huiple hasta la cordillera de Los Andes. Este límite correspondía al límite norte del territorio que hasta ese entonces se reconoció como Gobierno de Valdivia.

De acuerdo con el Reglamento de Elecciones de fecha 16 de Diciembre de 1818, esta antigua Provincia de Concepción se encontraba dividida en los partidos de Chillán, Los Angeles, Concepción, Rere, Coelemu, Puchacay, Lautaro y Talcahuano y estaba bajo un Gobierno Militar Independiente; estos mismos partidos pasaron a ser años más tarde (1833) departamentos.

Numerosas Leyes posteriores, que crearon las provincias de: Kuble, Bio-Bio, Arauco, Malleco, y Cautín, redujeron sucesivamente esta provincia a los siguientes límites: (1875) "Por el Norte, el río Cholguán, desde su nacimiento en Los Andes hasta que entra en el Itata y el curso de este río hasta el mar; al Sur, el río Laraquete, desde su desembocadura hasta su origen, desde este punto el camino que conduce al departamento de Lautaro y el curso de los ríos Taboleo y Laja; al Este, Los Andes, y al Oeste, el mar".

Este territorio quedó dividido en los departamentos de Concepción, Lautaro, Rere, Coelemu, Puchacay y Talcahuano..

El Decreto F.L. N° 354 de fecha 17 de Marzo de 1925 fijó los límites de los departamentos de Coelemu, Puchacay, Concepción, Talcahuano, Rere y Lautaro, cuya organización comunal en aquella época era la siguiente:

Departamento de Coelemu con las comunas de Coelemu, Tomé, Ránquil y Rafael; departamento de Talcahuano, con la comuna de Talcahuano, departamento de Concepción, con las comunas de Concepción, Chiguayante, Hualqui y Penco; departamento de Puchacay con las comunas de Florida y Quillón; departamento de Rere con las comunas de Lumbel, San Luis de Gonzaga; Talcamávida, Las Perlas y Tucapel; departamento de Lautaro con las comunas de Coronel, Lota y Santa Juana.

El Decreto Ley N° 803 de 22 de Diciembre de 1925, fijó el territorio de estas comunas sobre la base de antiguas subdelegaciones.

Más tarde se dictó el Decreto F.L. N° 8582 de 30 de Diciembre de 1927 que modificó los límites en algunos departamentos del país. En lo que respecta a esta provincia, ella quedó dividida en los departamentos de: Tomé, Concepción, Yumbel (ex Rere), Coronel y Arauco con capital en Lebu.

El departamento de Tomé quedó formado por el mismo territorio del antiguo de Coelemu con capital en la ciudad de Tomé; el departamento de Concepción, quedó formado por los antiguos departamentos de Concepción, Talcahuano y Puchacay, a excepción del territorio de la comuna de Quillón que pasó a formar parte del departamento de Bulnes de la provincia de Ñuble, su cabecera fué, como hoy día, la ciudad de Concepción; el departamento de Yumbel quedó formado por el territorio del departamento de Rere, menos la comuna de Tupapel que pasó a integrar el departamento de Yungay de la provincia de Ñuble; el departamento de Coronel quedó formado por el territorio de los departamentos de Lautaro y Arauco y por una parte del departamento de Lebu; la cabecera de este departamento fué la ciudad de Coronel; el departamento de Arauco quedó formado por el antiguo departamento de Cañete y por la parte de Lebu que no pasó a integrar el territorio de Coronel; su cabecera fué la ciudad de Lebu.

Conforme a este último Decreto F.L. la división comunal de la provincia de Concepción fué la siguiente:

| | |
|----------------------------|----------------------|
| Departamento de Tomé | Comuna de Tomé |
| | " de Coelemu |
| | Comuna de Concepción |
| | " de Talcahuano |
| Departamento de Concepción | " de Penco |
| | " de Hualqui |
| | " de Florida |
| | Comuna de Yumbel |
| Departamento de Yumbel | " de Cabrero |
| | " de San Rosendo |
| | Comuna de Coronel |
| | " de Lota |
| Departamento de Coronel | " de Santa Juana |
| | " de Arauco |
| | " de Curanilahue |
| | Comuna de Lebu |
| Departamento de Arauco | " de Cañete |
| | " de Contulmo |

La Ley N° 5309 de fecha 4 de Diciembre de 1933 creó el departamento de Talcahuano y por último, la Ley N° 5401 de 7 de Febrero de 1934 que restableció la antigua provincia de Arauco, desmembró de

la provincia de Concepción las comunas subdelegaciones de Arauco y Curanilahue para formar el departamento de Arauco; la comuna de Lebu para formar el departamento del mismo nombre y las comunas subdelegaciones de Cañete y Contulmo para formar el departamento de Cañete.

El Art. 5° de esta Ley determinó que el departamento de Arauco pasaría a denominarse Coronel comprendiendo las comunas de Coronel. Lota y Santa Juana dentro de la provincia de Concepción.

La Ley N° 6743 de 29 de Octubre de 1940 crea la comuna de Ránquil en el departamento de Tomé con territorio de la comuna de Coelemu.

La ciudad de Concepción, capital de la provincia, se encuentra situada entre los ríos Andalién y Bio-Bio a unos 13 metros de altitud. Su fundación data del año 1550. El 23 de Febrero de aquel año el Conquistador de Chile, don Pedro de Valdivia, la fundó con el nombre de Concepción de la Madre Santísima de La Luz, a orillas del mar, en el mismo lugar que actualmente ocupa el puerto de Penco, es decir a 16 kilómetros al norte. Sólo precedieron a su fundación, Santiago en 1541, Valparaiso en 1543 y La Serena en 1544.

Durante este transcurso de 3 siglos y medio, Concepción ha pasado por varios cambios. Atacada y destruida varias veces por los araucanos, fué completamente arruinada por el terremoto del 25 de Mayo de 1751. En Diciembre del mismo año se inició su traslado al lugar que hoy ocupa, recibiendo el título de Ciudad de La Concepción el 24 de Noviembre de 1764. Pero el terremoto de 20 de Febrero de 1835 la destruyó en parte, recuperándose más tarde.

- - - - -

PROVINCIA DE CONCEPCION

Sus límites son:

Al Norte, el río Itata, desde su desembocadura en el Océano - Pacífico hasta su confluencia con el río Ñuble.

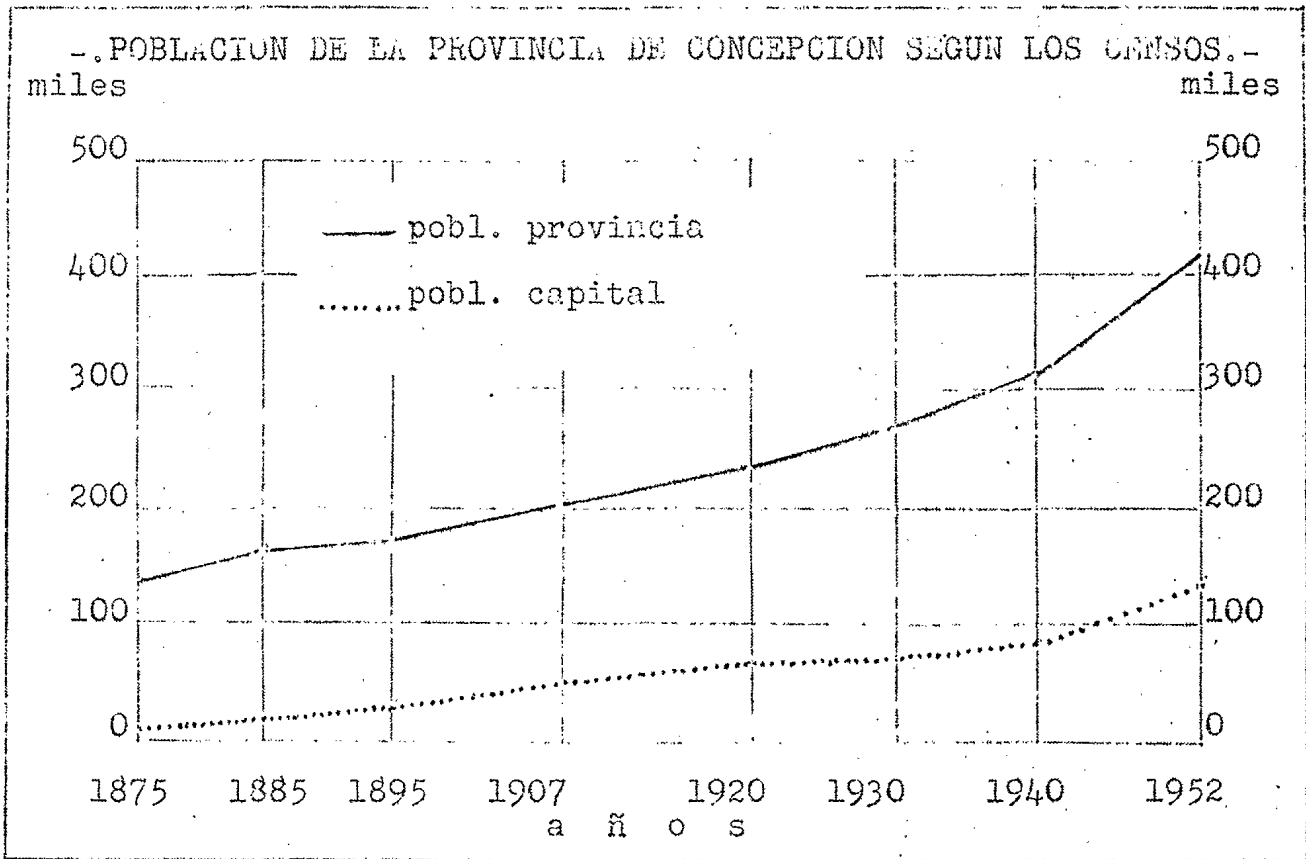
Al Este, el río Itata, desde su confluencia con el río Ñuble hasta la desembocadura del estero Quitrico; el estero Quitrico, desde su desembocadura en el río Itata hasta su origen en el cerro Cayumanque; la línea de mayor pendiente, desde el origen del estero Quitrico hasta la cumbre del cerro Cayumanque; el meridiano astronómico desde la cumbre del cerro Cayumanque, desde dicha cumbre hasta el camino de Peñablanca; el camino de Peñablanca, desde el meridiano astronómico del cerro Cayumanque hasta el estero del Milagro; el estero del Milagro, desde el camino de Peñablanca hasta su confluencia con la quebrada de Las Cruces; la quebrada de Las Cruces o de Queime, desde su confluencia con el estero Milagro hasta su origen; la línea de mayor pendiente, desde el origen de la quebrada de Queime hasta la cumbre del cerro de Queime, la línea de cumbres del cerro de Queimes hasta el cerro de Las Zanjas; la línea de cumbres de la loma del Pedregal, desde el cerro de Las Zanjas hasta la confluencia de las quebradas de Santa Gertrudis y del Molino Viejo; la quebrada de Santa Gertrudis, desde su confluencia con la quebrada del Molino Viejo hasta su origen; la línea de mayor pendiente, desde el origen de la quebrada de Santa Gertrudis hasta la cumbre del cerro Las Minas; la línea de cumbres, desde el cerro Las Minas hasta el cerro Colchagua; una línea recta, desde la cumbre del cerro Colchagua hasta la confluencia de los esteros Llollahue y Colchagua; el estero Llollahue o Provoque, desde su confluencia con el estero Colchagua hasta su origen; la línea de mayor pendiente, desde el origen del estero Provoque hasta la cumbre del cerro Los Oropeles y la línea de cumbres, desde el cerro Los Oropeles hasta el cerro Mondaca; una línea recta, desde la cumbre del cerro Mondaca hasta el origen del estero Pachagua; el estero Pachagua, desde su origen hasta su confluencia con el estero Paso Hondo; el estero Paso Hondo, desde su confluencia con el estero Pachagua hasta el camino de Peñuelas; el camino de Peñuelas, desde el estero Paso Hondo hasta el río Itata en el lugar de Huallepén, y el río Itata, desde el camino de Peñuelas hasta la bocatoma del canal de Colicheo; una línea recta desde la bocatoma del canal de Colicheo en el río Itata, hasta la cumbre del Médano Alto; y una línea recta, desde la cumbre del Médano Alto hasta la puntilla del Pangal del Laja sobre el río Laja.

Al Sur, el río Laja, desde la puntilla del Pangal hasta su confluencia con el río Bío-Bío y el río Bío-Bío, desde su confluencia con el río Laja hasta la desembocadura del río Reli; el río Reli, desde su desembocadura en el río Bío-Bío hasta la desembocadura del estero Colihue; el estero Colihue, desde su desembocadura en el río Reli hasta su origen en el pajonal de los Pillos; el estero Colico, desde su desembocadura en el pajonal de los Pillos hasta su origen en el cerro Coposo; la línea de mayor pendiente, desde el origen del estero Colico hasta la cumbre del cerro Coposo; la línea de mayor pendiente, desde la cumbre del cerro Coposo hasta el origen del esterito de Los Gansos; el esterito Los Gansos, desde su origen hasta su desembocadura en el estero Chacay; el estero Chacay, desde la desembocadura del esterito Los Gansos hasta su confluencia en el estero San Gerónimo; el estero San Gerónimo, desde su confluencia con el estero Chacay hasta la desembocadura del estero Las Moras; el estero Las Moras, desde su desembocadura en el este-

ro San Gerónimo hasta su origen; la línea de cumbres de la cordillera de Nahuelbuta, desde el origen del estero Las Moras hasta la línea de cumbres que limita por el sur la hoya del río Cabrera; la línea de cumbres que limita por el sur la hoya del río Cabrera, desde la cordillera de Nahuelbuta hasta el origen del estero Las Necesidades; el estero Las Necesidades, desde su origen hasta su desembocadura en el río Carampangue; y el río Carampangue, desde la desembocadura del estero Las Necesidades hasta su confluencia con el río Cabrera; el río Cabrera, desde su confluencia con el río Carampangue hasta la desembocadura de la quebrada La Longaniza; la línea de cumbres que limita por el poniente la hoya de la quebrada de La Longaniza, desde la desembocadura de esta quebrada en el río Cabrera hasta el cerro Alto La Gloria; la línea de cumbres del cordón de los cerros de Santa Juana, desde el cerro Alto La Gloria hasta la desembocadura de la quebrada Agua del Oro en el río Lía pasando por los cerros Piedras, El Fino, Santa Juana, Crestas, Roblería y La Hera; el río Lía, desde la desembocadura de la quebrada Agua del Oro, hasta la desembocadura de la quebrada La Faena; la quebrada La Faena, desde su desembocadura en el río Lía hasta su origen en el portezuelo La Faena; el estero Los Chupones, desde su origen en el portezuelo La Faena hasta su desembocadura en el río Laraquete y el río Laraquete, desde la desembocadura del estero Los Chupones hasta su desembocadura en el Océano Pacífico.

Al Oeste, el Océano Pacífico, desde la desembocadura del río Laraquete hasta la desembocadura del río Itata.

La cabecera de la Provincia de Concepción es la ciudad de su título.



| Provincia Deptos y Comunas. | 1875 | 1885 | 1895 | 1907 | 1920 | 1930 | 1940 | 1952 |
|-----------------------------------|--------|--------|--------|--------|--------|--------|--------|---------|
| PROV. CONCEPCION | 134305 | 163804 | 171205 | 200358 | 229419 | 268421 | 308241 | 411.566 |
| Depto. Tomé | 28177 | 32945 | 27942 | 24822 | 26411 | 28407 | 34455 | 46243 |
| Comuna Tomé | 15748 | 18894 | 15640 | 13250 | 14901 | 16416 | 20732 | 29848 |
| " Coelemu | 12429 | 14051 | 12302 | 11572 | 11510 | 11991 | 8569 | 10489 |
| " Ranquil(1) | -- | -- | -- | -- | -- | -- | 5154 | 5906 |
| Depto. Talcahuano | 4792 | 6716 | 12285 | 25641 | 30098 | 38127 | 41536 | 63777 |
| Comuna Talcahuano | 4792 | 6716 | 12285 | 25641 | 30098 | 38127 | 41536 | 63777 |
| Depto. Concepción | 42782 | 52762 | 64975 | 80303 | 90817 | 106107 | 121597 | 170.457 |
| Comuna Concepción | 19740 | 26165 | 41208 | 57155 | 67064 | 80597 | 92364 | 134008 |
| " Penco | 5420 | 7517 | 7978 | 9403 | 10013 | 11189 | 15244 | 22606 |
| " Hualqui | 6000 | 6620 | 6564 | 5822 | 5585 | 5814 | 5857 | 6229 |
| " Florida | 11622 | 12460 | 9225 | 7923 | 8155 | 8507 | 8132 | 7614 |
| Depto. Coronel | 31329 | 32004 | 34409 | 38888 | 48071 | 58687 | 71613 | 91332 |
| Comuna Coronel | 14509 | 10520 | 12847 | 16956 | 19962 | 20632 | 28027 | 36280 |
| " Lota | 9559 | 12855 | 12110 | 12509 | 17981 | 27736 | 34445 | 45411 |
| " Sta. Juana | 7261 | 8629 | 9452 | 9423 | 10128 | 10319 | 9141 | 9641 |
| Depto. Yumbel | 27225 | 39377 | 31594 | 30704 | 34022 | 37093 | 39040 | 39757 |
| Comuna Yumbel | 6322 | 8753 | 8629 | 9326 | 10789 | 12475 | 14209 | 15911 |
| " Cabrero | 6278 | 6044 | 7351 | 7611 | 8441 | 9842 | 10561 | 10145 |
| " S. Rosendo | 14625 | 24580 | 15614 | 13767 | 14792 | 14776 | 14270 | 13701 |
| CIUDAD CONCEPCION | 18277 | 24180 | 39837 | 55330 | 64074 | 77589 | 85873 | 131761 |

1.- Creada por Ley N° 6743 de 29-X-1940 con territorio de la comuna de Coelemu.

POBLACION URBANA Y RURAL DE LA PROVINCIA DE
CONCEPCION.

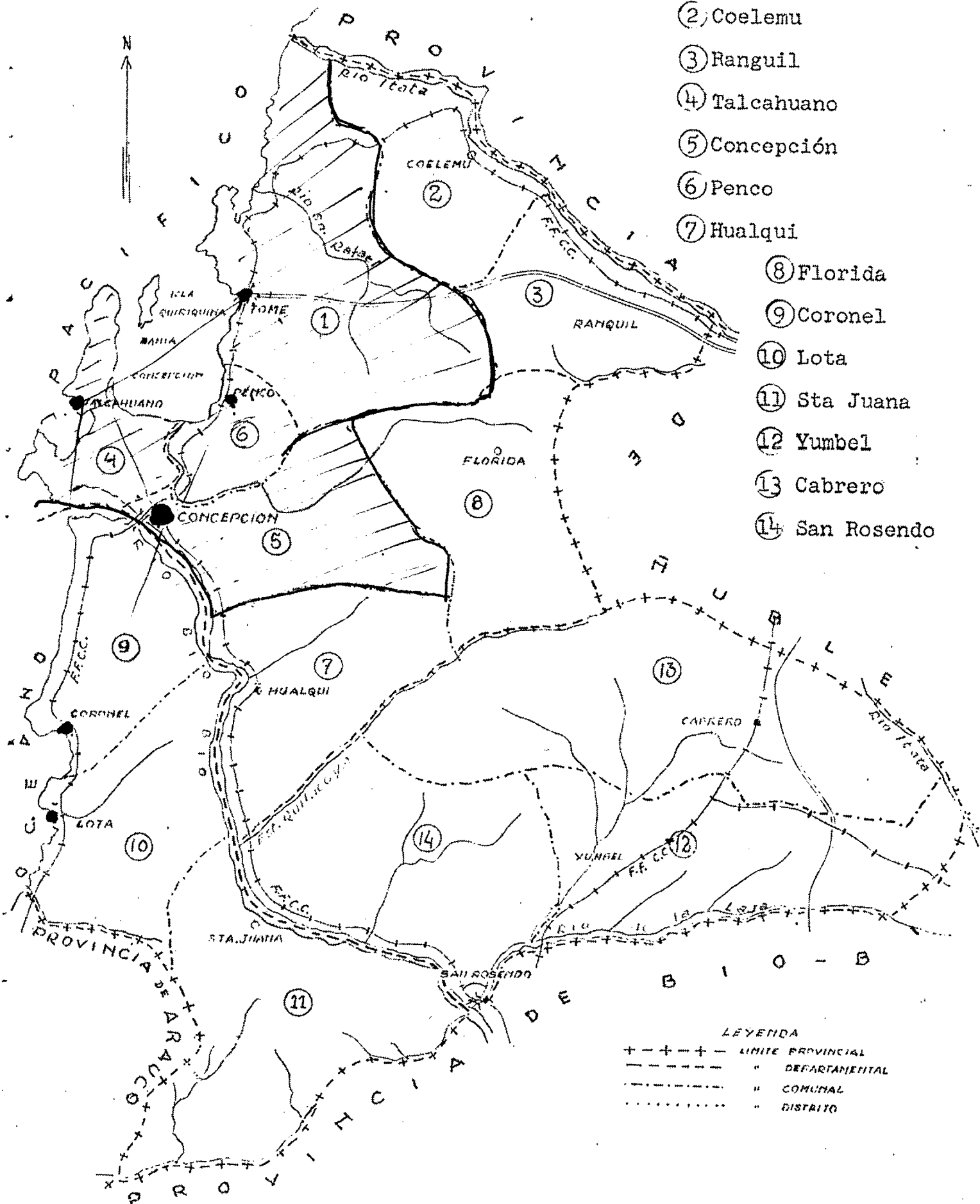
| | Vivien- das | Hombres | Mujeres | TOTAL |
|-----------------------------------|----------------|---------|---------|---------|
| <u>DEPARTAMENTO DE TOME</u> | | | | |
| Urbano: | | | | |
| Comuna de Tomé | 4.239 | 9.808 | 11.542 | 21.350 |
| Comuna de Coelemu | 748 | 1.513 | 1.082 | 3.495 |
| Comuna de Ranquil | 142 | 309 | 403 | 712 |
| Total Urbano Departamento | 5.129 | 11.630 | 13.927 | 25.557 |
| Rural: | | | | |
| Comuna de Tomé | 1.318 | 4.610 | 3.888 | 8.498 |
| Comuna de Coelemu | 1.179 | 3.818 | 3.176 | 6.964 |
| Comuna de Ranquil | 883 | 2.842 | 2.352 | 5.194 |
| Total Rural Departamento | 3.380 | 11.270 | 9.416 | 20.686 |
| <u>DEPARTAMENTO DE TALCAHUANO</u> | | | | |
| Urbano: | | | | |
| Comuna de Talcahuano | 10.588 | 29.624 | 28.366 | 57.990 |
| Total Urbano Departamento | 10.588 | 29.624 | 28.366 | 57.990 |
| Rural: | | | | |
| Comuna de Talcahuano | 1.051 | 2.991 | 2.796 | 5.787 |
| Total Rural Departamento | 1.051 | 2.991 | 2.796 | 5.787 |
| <u>DEPARTAMENTO DE CONCEPCION</u> | | | | |
| Urbano: | | | | |
| Comuna de Concepción | 24.516 | 60.254 | 71.588 | 131.842 |
| Comuna de Penco | 2.957 | 7.094 | 7.365 | 14.459 |
| Comuna de Hualqui | 530 | 1.043 | 1.385 | 2.428 |
| Comuna de Florida | 216 | 424 | 534 | 958 |
| Total Urbano Departamento | 28.219 | 68.815 | 80.872 | 149.687 |
| Rural: | | | | |
| Comuna de Concepción | 429 | 1.096 | 1.070 | 2.166 |
| Comuna de Penco | 1.389 | 4.265 | 3.882 | 8.147 |
| Comuna de Hualqui | 663 | 1.984 | 1.817 | 3.801 |
| Comuna de Florida | 1.031 | 3.564 | 3.092 | 6.656 |
| Total Rural Departamento | 3.512 | 10.909 | 9.861 | 20.770 |
| <u>DEPARTAMENTO DE CORONEL</u> | | | | |
| Urbano: | | | | |
| Comuna de Coronel | 4.973 | 13.061 | 13.060 | 26.121 |

Provincia de Concepción
(Continuación)
2.

| | Vivien- das | Hombres | Mujeres | TOTAL |
|--|----------------|---------|---------|---------|
| Comuna de Lota | 6.655 | 20.884 | 19.748 | 40.632 |
| Comuna Santa Juana | 280 | 730 | 918 | 1.648 |
| Total Urbano Departamento | 11.908 | 34.675 | 33.726 | 68.401 |
| Rural: | | | | |
| Comuna de Coronel | 1.651 | 5.191 | 4.968 | 10.159 |
| Comuna de Lota | 909 | 2.404 | 2.285 | 4.779 |
| Comuna de Santa Juana | 1.329 | 4.167 | 3.826 | 7.993 |
| Total Rural Departamento | 3.889 | 11.852 | 11.079 | 22.931 |
| <u>DEPARTAMENTO DE YUMBEL</u> | | | | |
| Urbano: | | | | |
| Comuna de Yumbel | 959 | 2.516 | 2.943 | 5.459 |
| Comuna de Cabrero | 404 | 841 | 1.038 | 1.879 |
| Comuna de San Rosendo | 847 | 1.964 | 2.360 | 4.324 |
| Total Urbano Departamento | 2.210 | 5.321 | 6.341 | 11.662 |
| Rural: | | | | |
| Comuna de Yumbel | 1.809 | 5.450 | 5.002 | 10.452 |
| Comuna de Cabrero | 1.222 | 4.433 | 3.833 | 8.266 |
| Comuna de San Rosendo | 1.582 | 4.783 | 4.594 | 9.377 |
| Total Rural Departamento | 4.613 | 14.666 | 13.429 | 28.095 |
| <u>RESUMEN DE LA PPOVINCIA DE CONCEPCION</u> | | | | |
| Total Población Urbana | 58.054 | 150.065 | 163.232 | 313.297 |
| Total Población Rural | 16.445 | 51.688 | 46.581 | 98.269 |
| <u>TOTAL POBLACION PPOVINCIA</u> | 74.499 | 201.753 | 209.813 | 411.566 |

PROVINCIA DE CONCEPCION

- ① Tome
- ② Coelemu
- ③ Ranguil
- ④ Talcahuano
- ⑤ Concepción
- ⑥ Penco
- ⑦ Hualqui
- ⑧ Florida
- ⑨ Coronel
- ⑩ Lota
- ⑪ Sta Juana
- ⑫ Yumbel
- ⑬ Cabrero
- ⑭ San Rosendo



PROVINCIA DE CONCEPCION

DEPARTAMENTO DE TOME

Sus límites son:

Al Norte, el río Itata, desde su desembocadura en el Océano Pacífico hasta su confluencia con el río Ñuble.-

Al Este, el río Itata, desde su confluencia con el río Ñuble, hasta la desembocadura del estero Quitrico.-

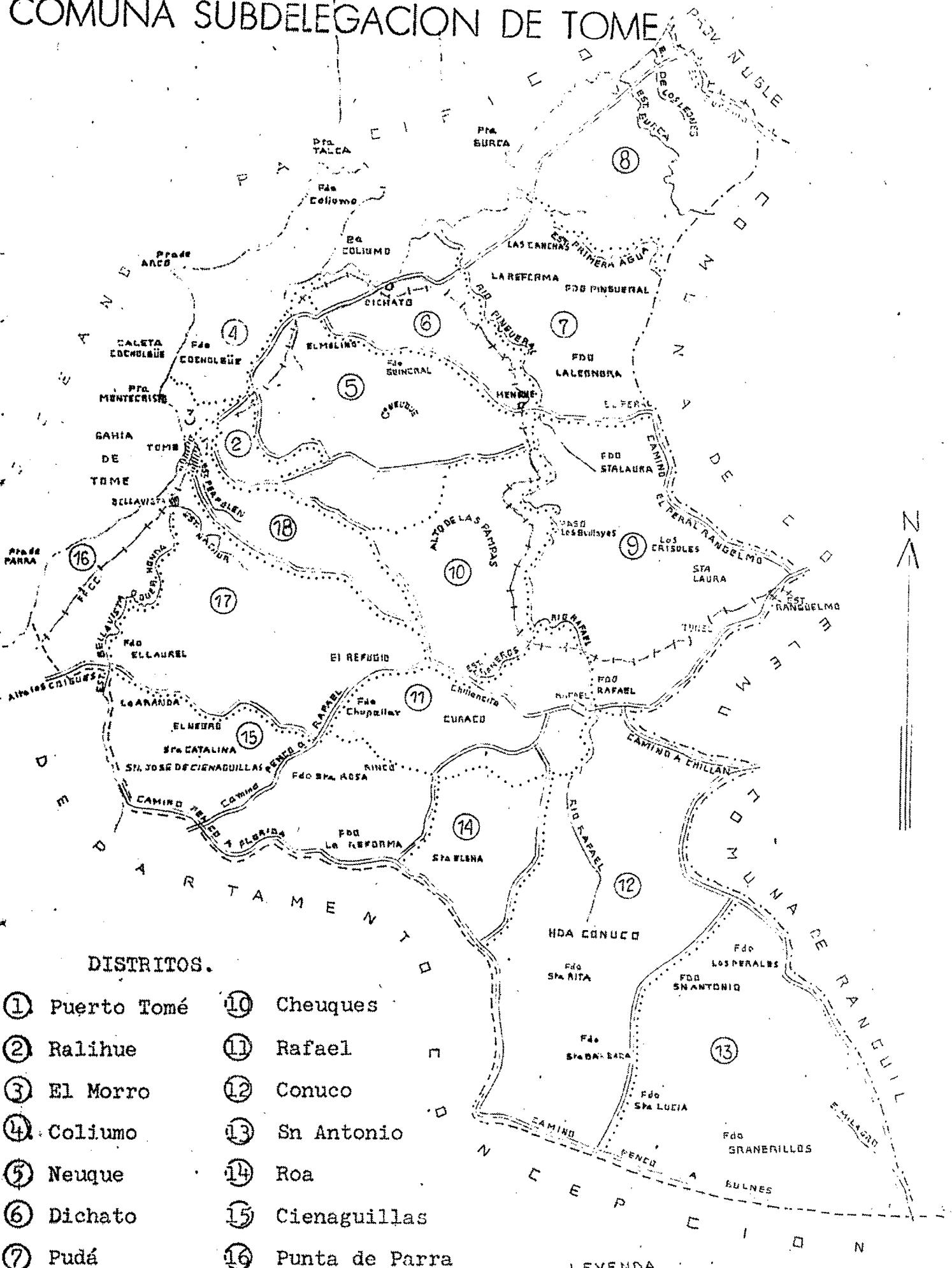
Al Sur, el estero Quitrico, desde su desembocadura en el río Itata, hasta su origen en el cerro Cayumanque; la línea de mayor pendiente, desde el origen del estero de Quitrico hasta la cumbre del Cayumanque; el meridiano astronómico de la cumbre del cerro de Cayumanque, desde dicha cumbre hasta el camino de Peñablanca; el camino de Peñablanca, desde el meridiano astronómico del cerro de Cayumanque, hasta el estero del Milagro; el estero del Milagro, desde el camino de Peñablanca hasta el camino de Bulnes a Penco; el camino de Bulnes a Penco, desde el estero del Milagro, hasta el camino que conduce al paso de las Quilas desde el camino de Bulnes a Penco, hasta el camino de La Florida a Penco; el camino de La Florida a Penco, desde el camino de Las Quilas hasta el estero de Quebrada Honda; el estero de Quebrada Honda, desde el camino de Florida a Penco, hasta el camino del Laurel; el camino del Laurel, desde el estero de Quebrada Honda hasta el alto de los Coihues; la línea de cumbres desde el alto de los Coihues, hasta el origen del estero de Primer Agua, y el estero de Primer Agua, desde su origen hasta su desembocadura en el Océano Pacífico.-

Al Oeste, el Océano Pacífico, desde la desembocadura del estero de Primer Agua, hasta la desembocadura del río Itata.-

La cabecera del departamento de Tomé es la ciudad de su título.-

- - - - -

COMUNA SUBDELEGACION DE TOME



DISTRITOS.

- | | |
|---------------------------|------------------|
| ① Puerto Tomé | ⑩ Cheuques |
| ② Ralihue | ⑪ Rafael |
| ③ El Morro | ⑫ Conuco |
| ④ Coliumo | ⑬ Sn Antonio |
| ⑤ Neuque | ⑭ Roa |
| ⑥ Dichato | ⑮ Cienaguillas |
| ⑦ Pudá | ⑯ Punta de Parra |
| ⑧ Purema | ⑰ Coroney |
| ⑨ Las Animas de Ranguelmo | ⑱ Tomé Rural |

LEYENDA

- LIMITE DEPARTAMENTAL
- - - - - " COMUNAL
- " DISTRITO

PROVINCIA DE CONCEPCION

COMUNA-SUBDELEGACION DE TOME

Sus límites son:

Al Norte, el estero Purema, desde su desembocadura en el Océano Pacífico hasta el meridiano astronómico del cerro Roble Gacho.-

Al Este, el meridiano astronómico del cerro Roble Gacho, desde el estero Purema hasta el cerro Roble Gacho; la línea de linderos que separa el fundo El Mirador, por una parte, de los fundos Pingueral y La Leonera por la otra, desde el cerro Roble Gacho hasta el camino de Alto El Peral a Ranguelmo; el camino de Alto El Peral a Ranguelmo, desde la línea de linderos antes mencionada hasta el camino de Coelemu a Ranguelmo y Rafael; el camino de Coelemu a Ranguelmo y Rafael, desde el camino de Alto El Peral a Ranguelmo hasta el camino de Tomé a Chillán que pasa por Rafael; el camino de Tomé a Chillán que pasa por Rafael, desde el camino de Coelemu a Ranguelmo y Rafael hasta el camino público de Conuco, y el camino público de Conuco, desde el camino de Tomé a Chillán que pasa por Rafael hasta el camino de Peñablanca.-

Al Sur, el camino de Peñablanca, desde el camino público de Conuco hasta el estero El Milagro; el estero El Milagro, desde el camino de Peñablanca hasta el camino público de Bulnes a Penco; el camino público de Bulnes a Penco, desde el estero El Milagro hasta el estero Quebrada Honda o Bellavista; el estero Quebrada Honda o Bellavista, desde el camino público de Bulnes a Penco hasta el camino de El Laurel a Alto El Espino; el camino de El Laurel a Alto El Espino, desde el estero Quebrada Honda o Bellavista hasta el Alto Los Coigües; la línea de cumbres, desde el Alto Los Coigües hasta el origen del estero Primer Agua, y el estero Primer Agua, desde su origen hasta su desembocadura en el Océano Pacífico.-

Al Oeste, el Océano Pacífico, desde la desembocadura del estero Primer Agua hasta la desembocadura del estero Purema.-

La comuna-subdelegación de Tomé se divide en diez y ocho distritos, a saber:

I° Puerto de Tomé; 2° Ralihue; 3° El Morro; 4° Coliumo; 5° Neuque; 6° Dichato; 7° Pudá; 8° Purema; 9° Las Animas de Ranguelmo; 10° Cheuques; 11° Rafael; 12° Conuco; 13° San Antonio; 14° Roa; 15° Cienaguillas; 16° Punta de Parraya; 17° Coroney y 18° Tomé Rural.-

- - - - -

COMUNA-SUBDELEGACION TOMÉ

| Distritos y Localidades | | | Número de Habitantes | | |
|------------------------------|----------------|-----------------|----------------------|--------------|--------------|
| Nombre | Cate- goría | Vivien- cias | Hombres | Mujeres | TOTAL |
| <u>Distrito 1°: Tomé</u> | Dist. | <u>1.600</u> | <u>3.833</u> | <u>4.560</u> | <u>8.393</u> |
| Tomé | Cs. | 1.600 | 3.833 | 4.560 | 8.393 |
| <u>Distrito 2°: Ralhue</u> | Dist. | <u>737</u> | <u>1.775</u> | <u>2.057</u> | <u>3.832</u> |
| Jollen | Cs. | 10 | 25 | 29 | 54 |
| Tomé | Jd. | 727 | 1.750 | 2.028 | 3.778 |
| <u>Distrito 3°: El Morro</u> | Dist. | <u>742</u> | <u>1.874</u> | <u>2.118</u> | <u>3.992</u> |
| Tomé | Jd. | 742 | 1.874 | 2.118 | 3.992 |
| <u>Distrito 4°: Coliumo</u> | Dist. | <u>215</u> | <u>629</u> | <u>560</u> | <u>1.189</u> |
| Bolco (El) | Cs. | 1 | 2 | 2 | 4 |
| Caleta Jocholgue | " | 64 | 167 | 157 | 324 |
| Coliumo | Al. | 105 | 348 | 293 | 641 |
| Frutillares | Jd. | 25 | 50 | 63 | 113 |
| Greda (La) | " | 1 | 1 | 1 | 2 |
| Higuera (La) | Pd. | 1 | 4 | 2 | 5 |
| Morros (Los) | Cs. | 1 | 3 | - | 3 |
| Mercedes (Las) | Pd. | 1 | 2 | 1 | 3 |
| Quinta Williams | " | 1 | 1 | 3 | 4 |
| San Carlos | " | 12 | 37 | 33 | 70 |
| San Luis | Cs. | 1 | 2 | 3 | 5 |
| Santa Emperatriz | " | 1 | 9 | 2 | 11 |
| Santa Teresa | Fd. | 1 | 3 | - | 3 |
| <u>Distrito 5°: Neuque</u> | Dist. | <u>174</u> | <u>488</u> | <u>423</u> | <u>911</u> |
| Canchas (Las) | Cs. | 1 | 3 | 1 | 4 |
| Canchas (Las) | Pd. | 2 | 5 | 7 | 12 |
| Caprera | Cs. | 7 | 15 | 18 | 33 |
| Caprera | Fd. | 1 | 4 | 2 | 6 |
| Frutillar | Cs. | 46 | 99 | 107 | 206 |
| Gloria (La) | " | 3 | 10 | 7 | 17 |
| Gloria (La) | Fd. | 7 | 28 | 12 | 40 |
| Guineral | " | 3 | 10 | 10 | 20 |
| Helechos (Los) | Pre. | 1 | 1 | 2 | 3 |
| Neuque | Al. | 65 | 181 | 169 | 350 |
| Neuque | Fd. | 1 | 3 | 2 | 5 |
| Molino | " | 1 | 6 | 5 | 11 |
| Quillayes (Los) | " | 1 | 6 | - | 6 |
| Quinta | Cs. | 1 | 2 | 2 | 4 |
| San Francisco | " | 29 | 98 | 69 | 167 |
| San Juan | Up. | 2 | 6 | 2 | 8 |
| San Juan | Pd. | 2 | 5 | 4 | 9 |

| Distritos y Localidades | | | Número de Habitantes | | |
|---|-----------|-----------|----------------------|---------|-------|
| Nombre | Categoría | Viviendas | Hombres | Mujeres | TOTAL |
| <u>Distr. 5°: (Continuación)</u> | | | | | |
| Veguillas | Cs. | 1 | 6 | 4 | 10 |
| <u>Distrito 6°: Dichato</u> | | | | | |
| Coliumo | Fd. | 6 | 22 | 12 | 34 |
| Dichato | " | 9 | 27 | 24 | 51 |
| Dichato | Al. | 145 | 342 | 396 | 738 |
| Guineral | Co. | 1 | 8 | - | 8 |
| Guineral | Fd. | 7 | 19 | 15 | 34 |
| Molino (El) | " | 5 | 18 | 11 | 29 |
| Pingueral | " | 9 | 26 | 20 | 46 |
| <u>Distrito 7°: Pudá</u> | | | | | |
| Angostura | Fd. | 1 | 4 | 3 | 7 |
| Canchas (Las) | " | 9 | 28 | 19 | 47 |
| Cipreses (Los) | " | 1 | 2 | 3 | 5 |
| Gréda (La) | " | 1 | 2 | 1 | 3 |
| Lonjas (Las) | " | 2 | 6 | 4 | 10 |
| Pudá | " | 6 | 19 | 16 | 35 |
| Ranaditas (Las) | " | 1 | - | 2 | 2 |
| Reforma (La) | " | 5 | 20 | 15 | 35 |
| <u>Distrito 8°: Purema</u> | | | | | |
| Burca | Fd. | 2 | 11 | 5 | 16 |
| Graneros | " | 5 | 14 | 16 | 30 |
| Pudá | " | 2 | 9 | 8 | 17 |
| Purema | " | 9 | 33 | 21 | 54 |
| Ratonera | " | 5 | 12 | 13 | 25 |
| Roble Gacho | " | 2 | 5 | 5 | 10 |
| <u>Distrito 9°: Animas de Ranquelmo</u> | | | | | |
| Leonera (La) | Fd. | 20 | 55 | 40 | 95 |
| Ranquelmo | " | 20 | 70 | 55 | 125 |
| San Francisco | Cs. | 36 | 136 | 104 | 240 |
| San Francisco | Fd. | 4 | 11 | 30 | 41 |
| San Rafael | " | 12 | 39 | 32 | 71 |
| <u>Distrito 10°: Chénque</u> | | | | | |
| Alamos (Los) | Fd. | 1 | 3 | 1 | 4 |
| Arenal | " | 1 | 1 | - | 1 |
| Arrayán (El) | " | 5 | 13 | 8 | 21 |

| Distritos y Localidades | | | Número de Habitantes | | |
|-----------------------------------|----------------|----------------|----------------------|---------|-------|
| Nombre | Cate- goría | Vivien- das | Hombres | Mujeres | TOTAL |
| <u>Distr. 10°: (Continuación)</u> | | | | | |
| Chillancito | Fd. | 2 | 5 | 5 | 10 |
| Lagunillas | " | 2 | 5 | 7 | 12 |
| Mansano (El) | " | 4 | 14 | 7 | 21 |
| Mi Cielo | " | 1 | 7 | 5 | 12 |
| Nachur | " | 4 | 8 | 9 | 17 |
| Pampos (Los) | " | 1 | 3 | 3 | 6 |
| Quillayes (Los) | " | 7 | 18 | 17 | 35 |
| Remadillas | " | 5 | 10 | 10 | 20 |
| Rayo (El) | " | 1 | 1 | 2 | 3 |
| San Alfonso | " | 1 | 3 | 3 | 6 |
| San Carlitos | " | 2 | 5 | 4 | 9 |
| San José | " | 5 | 9 | 10 | 19 |
| Santa Catalina | " | 1 | 3 | 3 | 6 |
| Santa Teresita | " | 1 | 5 | 1 | 6 |
| Sirena (La) | " | 7 | 35 | 17 | 52 |
| <u>Distrito 11°: Rafael</u> | Dist. | 190 | 450 | 454 | 884 |
| Agua Buena | Fd. | 1 | 2 | 4 | 6 |
| Carmen (El) | Fd. | 1 | 3 | 1 | 4 |
| Castaño (El) | " | 2 | 5 | 2 | 7 |
| Curaco | " | 1 | 1 | 1 | 2 |
| Chillancito | Cs. | 9 | 17 | 19 | 36 |
| Chillancito | Fd. | 2 | 4 | 3 | 7 |
| Chupallas | " | 3 | 7 | 4 | 11 |
| Chupallas (Las) | Pro. | 2 | 5 | 4 | 9 |
| Espino (El) | Cs. | 1 | 5 | 4 | 9 |
| Huapo | Fd. | 2 | 5 | 2 | 7 |
| Parra (La) | " | 1 | 2 | 3 | 5 |
| Parrón (El) | " | 1 | 5 | 4 | 9 |
| Peralito (El) | " | 1 | 4 | 6 | 10 |
| Pissis | Cs. | 32 | 86 | 74 | 160 |
| Pellines (Los) | " | 4 | 11 | 9 | 20 |
| Rafael | Al. | 92 | 203 | 228 | 431 |
| Rencho Grande | Fd. | 4 | 15 | 8 | 23 |
| Rinco | Cs. | 4 | 11 | 12 | 23 |
| Salto (El) | Fd. | 1 | 2 | 1 | 3 |
| San Agustín | " | 1 | 5 | 3 | 8 |
| San Carlitos | Cs. | 5 | 3 | 12 | 15 |
| San Carlitos | Fd. | 4 | 4 | 9 | 13 |
| San Isidro | " | 1 | 3 | 3 | 6 |
| San José | " | 3 | 7 | 4 | 11 |
| Santa Leonor | " | 1 | 1 | - | 1 |
| Santa Teresa | " | 1 | 2 | 1 | 3 |
| Unión | " | 4 | 10 | 6 | 16 |

| Distritos y Localidades | | | Número de Habitantes | | |
|----------------------------------|-----------------|----------------|----------------------|---------|-------|
| Nombre | Cate- gorías | Vivien- das | Hombres | Mujeres | TOT.L |
| <u>Distr. 11° (Continuación)</u> | | | | | |
| Villarrica | Fd. | 6 | 22 | 7 | 29 |
| <u>Distrito 12°: Conuco</u> | | | | | |
| Conuco | Fd. | 85 | 324 | 242 | 566 |
| Guindo (El) | " | 1 | 4 | 3 | 7 |
| Santa Bárbara | " | 3 | 11 | 14 | 25 |
| <u>Distrito 13°: San Antonio</u> | | | | | |
| Jarmen (El) | Fd. | 22 | 71 | 70 | 141 |
| Fundillo (El) | " | 1 | 4 | 4 | 8 |
| Crannerillos | " | 18 | 91 | 56 | 147 |
| Mayos (Los) | " | 1 | 5 | 1 | 6 |
| Milagro (El) | " | 3 | 8 | 9 | 17 |
| Paso Koco | " | 19 | 44 | 33 | 77 |
| Perales | " | 3 | 11 | 14 | 25 |
| Peñaflor | " | 1 | 2 | 2 | 4 |
| San Antonio | " | 11 | 32 | 33 | 65 |
| San Agustín | " | 1 | 4 | 3 | 7 |
| Santa Ana | " | 1 | 3 | - | 3 |
| Santa Clara | " | 1 | 1 | 2 | 3 |
| Santa Julia | " | 2 | 7 | 7 | 14 |
| Santa Lucía | " | 11 | 31 | 38 | 69 |
| Santa Margarita | " | 1 | 6 | 5 | 11 |
| Santa Rosa | " | 1 | 3 | 2 | 5 |
| <u>Distrito 14°: Roa</u> | | | | | |
| Aromo (El) | Hj. | 1 | 1 | 2 | 3 |
| Angostura (La) | " | 2 | 8 | 8 | 16 |
| Cañonera | " | 1 | 3 | 3 | 6 |
| Cariagas (Los) | " | 1 | 2 | - | 2 |
| Carrizales | " | 1 | 3 | 5 | 8 |
| Córdova (La) | Fd. | 4 | 11 | 9 | 20 |
| Culenco | Hj. | 2 | 5 | 5 | 10 |
| Curaco | Hj. | 7 | 22 | 12 | 34 |
| Curaco Alto | Fd. | 1 | 4 | 5 | 9 |
| Curaco Bajo | Hj. | 1 | 3 | 1 | 4 |
| Curaco Mahus | Fd. | 2 | 11 | 8 | 19 |
| Espino de Millahue | " | 1 | 3 | 6 | 9 |
| Espino Millahue | Rd. | 1 | 2 | 1 | 3 |
| Guindo (El) | Hj. | 3 | 6 | 8 | 14 |
| Higuera (La) | " | 1 | 5 | 2 | 7 |
| Huinan | Rd. | 1 | 3 | 1 | 4 |
| Lloicura | Hj. | 3 | 8 | 14 | 22 |

| Distritos y Localidades | | | Número de Habitantes | | |
|-----------------------------------|----------------|----------------|----------------------|------------|------------|
| Nombre | Cate- goría | Vivien- das | Hombres | Mujeres | TOTAL |
| <u>Distr. 14°: (Continuación)</u> | | | | | |
| Maitén | Hj. | 1 | 4 | 3 | 7 |
| Maitén Chico | " | 1 | 2 | 3 | 5 |
| Marius (Las) | Hjs. | 2 | 6 | 5 | 11 |
| Millahue | Pd. | 2 | 11 | 4 | 15 |
| Millahue | Rd. | 3 | 7 | 5 | 12 |
| Mirador | Hj. | 1 | 1 | 3 | 4 |
| Molino (El) | " | 1 | 5 | 3 | 8 |
| Pica de Gallo | " | 1 | 1 | 3 | 4 |
| Pinos (Los) | " | 1 | 3 | 2 | 5 |
| Roa | Pd. | 1 | 6 | 3 | 9 |
| Romerillo | Rd. | 1 | 6 | 4 | 10 |
| Rosa Macho | Hj. | 1 | 4 | 5 | 9 |
| San Andrés | Pd. | 1 | 5 | 3 | 8 |
| San Diego | Hj. | 1 | 5 | 3 | 8 |
| San Javier | " | 1 | 3 | 3 | 6 |
| San Juan de Millahue | Rd. | 1 | 3 | - | 3 |
| San Judas | Hj. | 1 | 3 | 3 | 6 |
| San Francisco | " | 1 | 6 | 5 | 11 |
| San Ignacio de Corralillo | Pd. | 1 | 4 | 4 | 8 |
| San Miguel de Corralillo | Pd. | 2 | 8 | 8 | 16 |
| San Pablo | Hj. | 1 | 2 | 4 | 6 |
| Santa Elena | Pd. | 7 | 24 | 16 | 40 |
| Santa Juana | Hjs. | 3 | 9 | 9 | 18 |
| Santa Rosa | " | 2 | 6 | 3 | 9 |
| Santa Rufina | Hj. | 1 | 2 | 2 | 4 |
| Santa Trinidad | " | 1 | 2 | 4 | 6 |
| Unión (La) | " | 1 | 5 | 3 | 8 |
| <u>Distrito 15°: Cienaguillas</u> | Dist. | <u>121</u> | <u>414</u> | <u>332</u> | <u>746</u> |
| Agua Buena | Pd. | 1 | 5 | 3 | 8 |
| Aislado | " | 2 | 5 | 3 | 8 |
| A. Amarilla | " | 2 | 6 | 5 | 11 |
| Aromo (El) | " | 1 | 4 | 3 | 7 |
| Bajo (El) | " | 1 | 1 | 2 | 3 |
| Bella-Vista | " | 1 | 6 | 4 | 10 |
| Bonazor | " | 1 | 5 | 3 | 8 |
| Buena Esperanza | " | 1 | 6 | 3 | 9 |
| Calabazo (El) | Pds. | 9 | 34 | 25 | 59 |
| Cancha (La) | Pd. | 1 | 2 | 3 | 5 |
| Capellania | " | 1 | 1 | 5 | 6 |
| Jarrizal | " | 2 | 6 | 8 | 14 |
| Jerro (El) | " | 1 | 5 | 4 | 9 |
| Cerro Alto | " | 1 | 3 | 1 | 4 |
| Joigües (Los) | " | 1 | 3 | 2 | 5 |
| Jórdova (La) | " | 3 | 6 | 7 | 13 |

| Distritos y Localidades | | | Número de Habitantes | | |
|-------------------------------------|----------------|----------------|----------------------|--------------|--------------|
| Nombre | Cate- goría | Vivien- das | Hombres | Mujeres | TOTAL |
| <u>Distrito 15°: (Continuación)</u> | | | | | |
| Cienaguillas | Fd. | 23 | 73 | 55 | 128 |
| Cipreses | " | 1 | 1 | 2 | 3 |
| Durasno (El) | " | 1 | 5 | 5 | 10 |
| Guindos (Los) | " | 1 | 6 | 2 | 8 |
| Juan Chico | " | 2 | 8 | 11 | 19 |
| Loma de Parra | " | 1 | 4 | 2 | 6 |
| Maitén (El) | Hj. | 6 | 16 | 14 | 30 |
| Manzano | Fd. | 3 | 8 | 4 | 12 |
| Minolera (El) | " | 2 | 9 | 6 | 15 |
| Molino del Chivato | " | 1 | 4 | 2 | 6 |
| Nogal (El) | " | 1 | 5 | 3 | 8 |
| Obra (La) | Hj. | 1 | 1 | 5 | 6 |
| Parrón (El) | Fd. | 1 | 6 | 3 | 9 |
| Porvenir (El) | " | 1 | 5 | 5 | 10 |
| Potreros (Los) | " | 1 | 3 | 4 | 7 |
| Petros (Los) | " | 1 | 5 | 3 | 8 |
| Punta de Agua | " | 3 | 8 | 6 | 14 |
| Quebrada Baja | " | 1 | 3 | 2 | 5 |
| Quinta (La) | " | 1 | 3 | 6 | 9 |
| Recreo (El) | " | 1 | 2 | 1 | 3 |
| Reforma (La) | " | 2 | 9 | 3 | 12 |
| Rinco | Fd. | 26 | 97 | 71 | 168 |
| Rinconada (La) | Fd. | 1 | 3 | 4 | 7 |
| San Antonio | " | 1 | 1 | 1 | 2 |
| San Luis | " | 1 | 3 | 2 | 5 |
| San Pedro | " | 1 | 7 | 4 | 11 |
| Santa Catalina | " | 2 | 5 | 8 | 13 |
| Santa Ester | " | 2 | 7 | 5 | 12 |
| Santa María | " | 1 | - | 4 | 4 |
| Vega (La) | " | 1 | 7 | 5 | 12 |
| Verzal (El) | Hj. | 1 | 2 | 5 | 7 |
| <u>Distrito 16°: Punta de Parra</u> | Dist. | <u>62</u> | <u>300</u> | <u>151</u> | <u>451</u> |
| Bellavista | Fd. | 16 | 29 | 35 | 64 |
| Bellavista | Fd. | 1 | 3 | 3 | 6 |
| Edén (El) | " | 4 | 12 | 9 | 21 |
| Laguillas | " | 1 | 2 | 2 | 4 |
| Lo Carmen | " | 2 | 9 | 9 | 18 |
| Punta de Parra | Fd. | 10 | 169 | 81 | 190 |
| Punta de Parra | Fd. | 5 | 16 | 14 | 30 |
| San José | " | 2 | 4 | 4 | 8 |
| Tilos (Los) | " | 21 | 56 | 54 | 110 |
| <u>Distrito 17°: Coroney</u> | Dist. | <u>686</u> | <u>1.676</u> | <u>1.894</u> | <u>3.570</u> |
| Agu. Buena | Cs. | 35 | 85 | 85 | 170 |

| Distritos y Localidades | | | Número de Habitantes | | |
|-------------------------------------|-----------|------------|----------------------|--------------|--------------|
| Nombre | Categoría | Viviendas | Hombres | Mujeres | TOTAL |
| <u>Distrito 17°: (Continuación)</u> | | | | | |
| Atillos (Los) | Cs. | 1 | 3 | 1 | 4 |
| Atillo (El) | Hj. | 3 | 8 | 4 | 12 |
| Atillo (El) | Fd. | 2 | 4 | 3 | 7 |
| Aserradero Loma Alta | Co. | 5 | 20 | 5 | 25 |
| Bellavista | Pb. | 542 | 1.301 | 1.549 | 2.850 |
| Bolado | Fd. | 1 | 1 | - | 1 |
| Bolado (El) | Hj. | 1 | 1 | 3 | 4 |
| Buenos Aires | Fd. | 1 | 1 | 1 | 2 |
| Coroney | Cs. | 3 | 12 | 5 | 17 |
| Coroney | Co. | 4 | 11 | 10 | 21 |
| Coroney | Hjs. | 14 | 35 | 32 | 67 |
| Coroney | Fd. | 1 | 1 | 2 | 3 |
| Chacrilla | Pro. | 1 | 3 | 2 | 5 |
| Chenque | Hj. | 5 | 10 | 13 | 23 |
| Finca (La) | Cs. | 1 | 4 | 5 | 9 |
| Güayo (El) | Hj. | 1 | 1 | 1 | 2 |
| Laureles (Los) | Fd. | 6 | 25 | 13 | 39 |
| Loma Alta | " | 1 | 5 | 4 | 9 |
| Loma Alta | Hj. | 12 | 28 | 29 | 57 |
| Loma Alta | Fd. | 1 | 2 | 5 | 7 |
| Mansano (El) | Hj. | 3 | 4 | 7 | 11 |
| Mañíos (Los) | Fd. | 1 | 5 | 5 | 10 |
| Membrillo (El) | Pro. | 1 | 2 | 3 | 5 |
| Nachur | Cs. | 1 | - | 2 | 2 |
| Nachur | Fd. | 1 | 5 | 4 | 9 |
| Peumo (El) | " | 1 | 5 | 2 | 5 |
| Punta de Parra | " | 7 | 23 | 19 | 42 |
| Queble (El) | " | 1 | 1 | 3 | 4 |
| Quebrado Honda | " | 1 | 6 | 2 | 8 |
| Ramadilla | Cs. | 4 | 6 | 3 | 14 |
| Rinconada (La) | Fd. | 1 | 6 | 6 | 12 |
| Rinconada | Hj. | 1 | 2 | 4 | 6 |
| Rincón Grande | Fd. | 4 | 9 | 9 | 18 |
| Roblerío | Hj. | 1 | 5 | 4 | 9 |
| San Carlitos | Cs. | 6 | 14 | 15 | 29 |
| San José | Fd. | 2 | 7 | 6 | 13 |
| San Luis | " | 3 | 4 | 8 | 12 |
| San Nicolás | " | 1 | 4 | 3 | 7 |
| Santa Filomena | " | 1 | 1 | 1 | 2 |
| Senorita | " | 1 | 3 | 3 | 6 |
| Tama (La) | Hj. | 2 | 4 | 3 | 7 |
| Tilos (Los) | Fd. | 1 | 3 | 2 | 5 |
| <u>Distrito 18°: Tomé Rural</u> | Dist. | <u>394</u> | <u>988</u> | <u>1.178</u> | <u>2.166</u> |
| Arpayán (El) | Fd. | 5 | 11 | 14 | 25 |

| Distritos y Localidades | | | Número de Habitantes | | |
|-------------------------------------|-----------|-----------|----------------------|---------|--------|
| Nombre | Categoría | Viviendas | Hombres | Mujeres | TOTAL |
| <u>Distrito 18°: (Continuación)</u> | | | | | |
| Jollin | Fd. | 5 | 16 | 17 | 33 |
| Leones (Los) | " | 1 | 5 | 2 | 7 |
| Loma Alta | " | 5 | 12 | 12 | 24 |
| Hachur | " | 4 | 10 | 10 | 20 |
| Peumos (Los) | " | 3 | 8 | 7 | 15 |
| San Juan | " | 6 | 19 | 12 | 31 |
| Tomé | Jd. | 365 | 907 | 1.104 | 2.011 |
| Total de la Comuna | | 5.557 | 14.418 | 15.430 | 29.848 |

PROVINCIA DE CONCEPCION

COMUNA-SUBDELEGACION DE COELEMU

Sus límites son:

Al Norte y Este, el río Itata, desde su desembocadura en el Océano Pacífico hasta el lindero poniente del fundo Majuelo; el lindero poniente de los fundos Batuco y Majuelo, desde el río Itata hasta el camino público del fundo Batuco, y el camino público del fundo Batuco, desde el lindero poniente del fundo Majuelo hasta el camino público de Chillán a Tomé.-

Al Sur, el camino público de Chillan a Tomé, desde el camino público del fundo Batuco hasta el camino público de Conuco a Coelemu.

Al Oeste, el camino público de Conuco a Coelemu, desde el camino público de Chillan a Tomé hasta el camino de Ranguelmo a Coelemu; el camino de Ranguelmo a Alto El Peral, desde el camino público de Conuco a Coelemu hasta el Alto El Peral; la línea de linderos que separa los fundos La Leonera y Pingueral por una parte, y del fundo El Mirador por la otra, desde el Alto El Peral hasta el cerro Roble Gacho; el meridiano astronómico del cerro Roble Gacho, desde dicho cerro hasta el estero Purema; el estero Purema, desde el meridiano astronómico del cerro Roble Gacho hasta su desembocadura en el Océano Pacífico, y el Océano Pacífico, desde la desembocadura del estero Purema hasta la desembocadura del río Itata.-

La comuna-subdelegación de Coelemu se divide en ocho distritos, a saber:

1° Coelemu Sur; 2° Totoral; 3° Camarico; 4° Tablón
5° Pirumávida; 6° Chupallar; 7° Vegas de Itata y 8° Coelemu Norte.-

COMUNA-SUBDELEGACION COELEMU

| Distritos y Localidades | | | Número de Habitantes | | |
|---------------------------------|----------------|----------------|----------------------|--------------|--------------|
| Nombre | Cate- goría | Vivien- das | Hombres | Mujeres | TOTAL |
| <u>Distrito 1°: Coelemu Sur</u> | Dist. | <u>517</u> | <u>1.063</u> | <u>1.410</u> | <u>2.473</u> |
| Coelemu | Pb. | 472 | 952 | 1.294 | 2.246 |
| Chorrillos | Fd. | 5 | 15 | 11 | 26 |
| Huanquehua | " | 12 | 30 | 24 | 54 |
| Mirador (El) | " | 2 | 4 | 6 | 10 |
| Miraflores | " | 2 | 5 | 8 | 13 |
| Orilla (La) | " | 2 | 2 | 6 | 8 |
| Pataguas (Las) | " | 12 | 24 | 36 | 60 |
| Santa Gertrudis | " | 6 | 16 | 12 | 28 |
| Totalalito | " | 6 | 15 | 13 | 28 |
| <u>Distrito 2°: Totoral</u> | Dist. | <u>58</u> | <u>249</u> | <u>189</u> | <u>438</u> |
| Calabozo (El) | Pb. | 1 | 5 | 5 | 10 |
| Coligues (Los) | " | 1 | 2 | 1 | 3 |
| Huaro | " | 14 | 46 | 42 | 88 |
| Magdalena | Est. | 5 | 18 | 15 | 33 |
| Magdalena | Fd. | 3 | 9 | 13 | 22 |
| Porvenir (El) | " | 1 | 4 | 2 | 6 |
| San Antonio | " | 1 | 4 | 3 | 7 |
| Totoral | " | 31 | 160 | 105 | 265 |
| Vista Hermosa | " | 1 | 1 | 3 | 4 |
| <u>Distrito 3°: Camarico</u> | Dist. | <u>321</u> | <u>1.105</u> | <u>891</u> | <u>1.996</u> |
| Bajos de Checura | Cs. | 13 | 60 | 43 | 103 |
| Centinela | " | 26 | 79 | 70 | 149 |
| Conuco Norte | Fd. | 5 | 17 | 17 | 34 |
| Checura Alto | Cs. | 32 | 105 | 86 | 191 |
| Huarilihue | " | 23 | 73 | 61 | 134 |
| Huarilihue Alto | " | 29 | 73 | 75 | 148 |
| Huarilihue Bajo | " | 29 | 96 | 77 | 173 |
| Huaro | " | 24 | 76 | 76 | 152 |
| Magdalena Alto | " | 14 | 49 | 42 | 91 |
| Magdalena Alto | Fd. | 7 | 20 | 29 | 49 |
| Magdalena y San Vicente | Cs. | 34 | 119 | 79 | 198 |
| Palmas (Las) | Fd. | 5 | 22 | 15 | 35 |
| Pinihue | Cs. | 16 | 70 | 52 | 122 |
| San Antonio | " | 10 | 46 | 33 | 79 |
| San Antonio | Fd. | 1 | 5 | 4 | 7 |
| San José | Cs. | 22 | 72 | 61 | 133 |
| San José de Pinihue | Fd. | 4 | 22 | 7 | 29 |
| Santa Elena | " | 5 | 24 | 8 | 32 |
| Tinaja Cura | Cs. | 22 | 79 | 58 | 137 |
| <u>Distrito 4°: Tablón</u> | Dist. | <u>117</u> | <u>445</u> | <u>327</u> | <u>772</u> |
| Armenia | Pd. | 4 | 43 | 11 | 54 |

| Distritos y Localidades | | Número de Habitantes | | | |
|------------------------------------|-----------|----------------------|------------|------------|------------|
| Nombre | Categoría | Viviendas | Hombres | Mujeres | TOTAL |
| <u>Distrito 2°: (Continuación)</u> | | | | | |
| Higuera (La) | Fd. | 1 | 5 | 2 | 7 |
| Manzanal | " | 1 | 5 | 4 | 9 |
| Hogal (El) | " | 1 | 4 | 2 | 6 |
| Nueva Aldea | Al. | 36 | 123 | 87 | 210 |
| Olivos (Los) | Pre. | 1 | 2 | 2 | 4 |
| Paso Hondo | Cs. | 32 | 87 | 101 | 188 |
| Pataguas (Las) | Fd. | 1 | 2 | 2 | 4 |
| Peralces | Pre. | 1 | 4 | 3 | 7 |
| Pino (El) | Fd. | 2 | 7 | 10 | 17 |
| Pinos (Los) | " | 1 | 2 | 2 | 4 |
| Porvenir (El) | " | 1 | 3 | 4 | 7 |
| Quitrico | " | 2 | 7 | 7 | 14 |
| Rincón | " | 1 | 3 | 1 | 4 |
| Rosas (Las) | " | 1 | 2 | 3 | 5 |
| San Antonio | " | 1 | 4 | 4 | 8 |
| San Fernando | " | 3 | 5 | 6 | 11 |
| San Francisco | " | 1 | 9 | 2 | 11 |
| San Jorge | " | 5 | 27 | 13 | 40 |
| San Luis | Pre. | 1 | 1 | 1 | 2 |
| Santa Trígida | Fd. | 2 | 2 | 5 | 7 |
| Santa Graciela | Pre. | 1 | 2 | 6 | 8 |
| Santa Julia | Fd. | 3 | 13 | 9 | 22 |
| Santa Rita | Pre. | 1 | 3 | 1 | 4 |
| Santa Lucía | Fd. | 4 | 14 | 11 | 25 |
| Santa Marta | " | 1 | 3 | 6 | 9 |
| Sauce (El) | " | 2 | 10 | 6 | 16 |
| Santa Rosa | " | 3 | 12 | 8 | 20 |
| Uvas Blancas | Cs. | 36 | 105 | 88 | 193 |
| Velenunquo | Fd. | 12 | 62 | 33 | 95 |
| <u>Distrito 3°: Ranquil</u> | Dist. | <u>156</u> | <u>535</u> | <u>397</u> | <u>932</u> |
| Buena Vista | Fd. | 2 | 9 | 4 | 13 |
| Capilla (La) | Cs. | 21 | 40 | 45 | 85 |
| Cerrito | Fd. | 1 | 4 | 2 | 6 |
| Higuera (La) | " | 1 | 1 | 3 | 4 |
| Lorena | " | 16 | 55 | 43 | 98 |
| Milagro | " | 10 | 46 | 30 | 76 |
| Naranjo (El) | Pre. | 1 | 4 | 3 | 7 |
| Navas | Fd. | 3 | 14 | 11 | 25 |
| Navas Alto | " | 1 | 4 | 2 | 6 |
| Quilo | " | 1 | 5 | 7 | 12 |
| Quinta (La) | " | 3 | 18 | 14 | 32 |
| Ranquil | " | 22 | 85 | 55 | 140 |
| San Agustín | " | 5 | 26 | 11 | 37 |
| San Eduardo | " | 3 | 8 | 7 | 15 |
| San Ignacio Palomares | Cc. | 22 | 47 | 46 | 93 |

| Distritos y Localidades | | Número de Habitantes | | | |
|------------------------------------|----------------|----------------------|---------|---------|-------|
| Nombre | Cate- goría | Vivien- das | Hombres | Mujeres | TOTAL |
| <u>Distrito 5°: (Continuación)</u> | | | | | |
| Caracol (El) | Pro. | 1 | 2 | 4 | 6 |
| Casicas (Las) | Pro. | 1 | 4 | 5 | 9 |
| Catales (Los) | Hjs. | 3 | 8 | 10 | 18 |
| Centinela | Pro. | 6 | 19 | 12 | 31 |
| Cerro (El) | Pro. | 1 | 3 | 9 | 12 |
| Ciprés (El) | Hjs. | 3 | 9 | 11 | 20 |
| Ciprés (El) | Pro. | 1 | 5 | 2 | 7 |
| Copaos (Los) | " | 3 | 22 | 11 | 33 |
| Chiflido (El) | " | 1 | 2 | 4 | 6 |
| Chupallar | Hjs. | 2 | 5 | 3 | 8 |
| Ermita (La) | Pro. | 4 | 13 | 14 | 27 |
| Ermita (La) | Hjs. | 7 | 21 | 15 | 36 |
| Esperanza (La) | Pro. | 9 | 30 | 22 | 52 |
| Flor (La) | Pro. | 1 | 5 | 1 | 6 |
| Fortuna (La) | " | 1 | 3 | 3 | 6 |
| Ganso (El) | Hjs. | 1 | 4 | 2 | 6 |
| Guindo (El) | Pro. | 1 | 4 | 2 | 6 |
| Higuera (La) | Hjs. | 1 | 2 | 4 | 6 |
| Laguna (La) | Pro. | 1 | 3 | 1 | 4 |
| Laurel (El) | " | 9 | 30 | 20 | 50 |
| Lingal (El) | " | 3 | 5 | 2 | 7 |
| Lo Venegas | Hjs. | 1 | 3 | 2 | 5 |
| Maitén (El) | Pro. | 1 | 5 | 3 | 8 |
| Manzano (El) | Hjs. | 2 | 7 | 7 | 14 |
| Manzano (El) | Pro. | 1 | 5 | 4 | 9 |
| Membrillar | Hjs. | 1 | 3 | 2 | 5 |
| Milagro (El) | Pro. | 6 | 20 | 17 | 37 |
| Nueva Vida | " | 1 | 10 | 6 | 16 |
| Niñas (Las) | Pro. | 1 | 1 | 3 | 4 |
| Obra (La) | Pro. | 2 | 12 | 6 | 18 |
| Orilla (La) | Pro. | 1 | 7 | 3 | 10 |
| Penca (La) | " | 1 | 5 | 2 | 7 |
| Pencos (Los) | Hjs. | 1 | 4 | 4 | 8 |
| Pequén (El) | Pro. | 4 | 10 | 9 | 19 |
| Peral (El) | " | 22 | 58 | 52 | 110 |
| Peral (El) | Pro. | 1 | 4 | 2 | 6 |
| Perales (Los) | " | 1 | 2 | 1 | 3 |
| Petmo (El) | Hjs. | 1 | 3 | 3 | 6 |
| Piedras (Las) | " | 1 | 1 | 3 | 4 |
| Piedras (Las) | Pro. | 1 | 2 | 3 | 5 |
| Pinos (Los) | Hjs. | 1 | 6 | 1 | 7 |
| Pinos (Los) | Pro. | 2 | 9 | 4 | 13 |
| Pintos (Los) | Pro. | 2 | 3 | 7 | 10 |
| Pingueras (El) | Pro. | 1 | 7 | 2 | 9 |
| Porvenir (El) | " | 1 | 4 | 3 | 7 |
| Quila (La) | " | 1 | 1 | 2 | 3 |

| Distritos y Localidades | | | Número de Habitantes | | |
|------------------------------------|----------------|-----------------|----------------------|------------|------------|
| Nombre | Cate- goría | Vivien- cias | Hombres | Mujeres | TOTAL |
| <u>Distrito 5°: (Continuación)</u> | | | | | |
| Quillay | Pro. | 1 | 4 | 3 | 7 |
| Quinta Alegre | Fd. | 4 | 19 | 7 | 26 |
| Radar (El) | " | 1 | 2 | 3 | 5 |
| Raíces (Las) | " | 9 | 34 | 14 | 48 |
| Retamo (El) | " | 1 | 1 | 2 | 3 |
| Robles (Los) | " | 9 | 31 | 17 | 48 |
| Robles (El) | Hj. | 1 | 4 | 8 | 12 |
| Rosul (El) | Fd. | 1 | 4 | 7 | 11 |
| Rosas (Las) | " | 1 | 2 | 5 | 7 |
| Recreo | " | 1 | 7 | 8 | 15 |
| San Antonio | Pro. | 1 | 1 | 3 | 4 |
| San Carlos | " | 2 | 5 | 5 | 10 |
| San Cristobal | " | 1 | 5 | 2 | 7 |
| San Jerónimo | Fd. | 1 | 5 | 6 | 11 |
| San Juan | Pres. | 2 | 6 | 3 | 9 |
| San Manuel | Pro. | 1 | 5 | 4 | 9 |
| San Mario | " | 1 | 3 | 1 | 4 |
| San Pedro | Fd. | 1 | 5 | 3 | 8 |
| Santa Ana | " | 5 | 14 | 15 | 29 |
| Santa Blanca | Pro. | 1 | 5 | 3 | 8 |
| Santa Cruz | Fd. | 2 | 8 | 3 | 11 |
| Santa Diadema | Pro. | 1 | 3 | 1 | 4 |
| Santa Fe | Fd. | 4 | 8 | 7 | 15 |
| Santa Filomena | " | 7 | 30 | 19 | 49 |
| Santa Filomena | Hjs. | 4 | 8 | 8 | 16 |
| Santa Frosia | Ca. | 1 | 3 | 4 | 7 |
| Santa Gertrudis | Pro. | 1 | 4 | 7 | 11 |
| Santa Magdalena | " | 2 | 6 | 8 | 14 |
| Santa María | " | 1 | 1 | 3 | 4 |
| Sauce (El) | Fd. | 1 | 3 | 1 | 4 |
| Sauzal (El) | Pro. | 1 | 1 | 2 | 3 |
| Sin Nombre | " | 1 | 3 | 4 | 7 |
| Tilos (Los) | Hj. | 1 | 4 | 2 | 6 |
| Tilo (El) | Pro. | 1 | 3 | 3 | 6 |
| Totora (La) | Fd. | 1 | 1 | 5 | 6 |
| Tranquillas (Las) | " | 4 | 13 | 14 | 27 |
| Unión (La) | " | 3 | 4 | 11 | 15 |
| Valles (Los) | Js. | 1 | 1 | 2 | 3 |
| Valle Hermoso | Fd. | 2 | 1 | 4 | 5 |
| Vegas (Las) | Pro. | 1 | 3 | 3 | 6 |
| Valle Hermoso | " | 1 | 4 | 3 | 7 |
| Villa Alegre | Fd. | 7 | 21 | 15 | 36 |
| <u>Distrito 6°: Chupalla</u> | Dist. | <u>65</u> | <u>185</u> | <u>172</u> | <u>357</u> |
| Ajenjo (El) | Pro. | 1 | 3 | 2 | 5 |
| Ajenjos (Los) | Fd. | 13 | 46 | 37 | 83 |

| Distritos y Localidades | | | Número de Habitantes | | |
|------------------------------------|----------------|----------------|----------------------|--------------|--------------|
| Nombre | Cate- goría | Vivien- das | Hombres | Mujeres | TOTAL |
| <u>Distrito 6°: (Continuación)</u> | | | | | |
| Chupallar | Cs. | 20 | 52 | 54 | 106 |
| Chupallar | Pre. | 1 | 2 | 1 | 3 |
| Mirador | Fd. | 4 | 14 | 6 | 20 |
| Mirador | Pre. | 10 | 25 | 27 | 52 |
| Pellín | Fd. | 8 | 22 | 26 | 48 |
| Toroico | " | 8 | 21 | 19 | 40 |
| <u>Distrito 7°: Vegas de Itata</u> | | | | | |
| | Dist. | <u>184</u> | <u>441</u> | <u>427</u> | <u>868</u> |
| Carpintería | Pre. | 1 | 2 | 1 | 3 |
| Fernandez (Juan) | Fd. | 4 | 10 | 10 | 20 |
| Graneros | " | 12 | 39 | 30 | 69 |
| Huay-Euay | " | 2 | 6 | 1 | 7 |
| Lumúvida | " | 8 | 22 | 18 | 40 |
| Meipo | Cs. | 12 | 27 | 28 | 55 |
| Mitito | Fd. | 2 | 12 | 5 | 17 |
| Montenegro | " | 8 | 31 | 20 | 51 |
| Palomo | " | 1 | 4 | 4 | 8 |
| Pangue | Cs. | 1 | 1 | - | 1 |
| Perales | " | 44 | 82 | 99 | 181 |
| Peumos (Los) | " | 9 | 19 | 15 | 34 |
| Piedra Parada | Fd. | 2 | 3 | 5 | 6 |
| Requilquil | Cs. | 20 | 38 | 57 | 95 |
| San Isidro | Fd. | 1 | 4 | 4 | 8 |
| Vegas de Itata | Cs. | 57 | 141 | 130 | 271 |
| <u>Distrito 8°: Coelemu Norte</u> | | | | | |
| | Dist. | <u>422</u> | <u>1.054</u> | <u>1.092</u> | <u>2.146</u> |
| Aromo (El) | Fd. | 2 | 5 | 3 | 9 |
| Bellavista | " | 17 | 60 | 41 | 101 |
| Calabozo | Cs. | 3 | 10 | 5 | 16 |
| Calabozo (El) | Fd. | 7 | 27 | 26 | 53 |
| Calcuta | " | 1 | 4 | 1 | 5 |
| Cielo (El) | " | 4 | 11 | 7 | 18 |
| Coelemu | Pb. | 276 | 560 | 691 | 1.251 |
| Chirongo | Fd. | 1 | 2 | 1 | 3 |
| Dinemapo | Cs. | 11 | 40 | 27 | 67 |
| Edén (El) | Fd. | 2 | 10 | 7 | 17 |
| Fernandez (Juan) | Cs. | 5 | 12 | 13 | 25 |
| Guindos (Los) | Fd. | 1 | 6 | 2 | 8 |
| Londres | " | 1 | 5 | 3 | 8 |
| Linos (Los) | " | 1 | 2 | 1 | 3 |
| Maitén (El) | " | 1 | 1 | 1 | 2 |
| Naranja (El) | " | 7 | 18 | 17 | 35 |
| Peña (La) | " | 1 | 1 | 2 | 3 |
| Peral (El) | " | 1 | 4 | 2 | 6 |

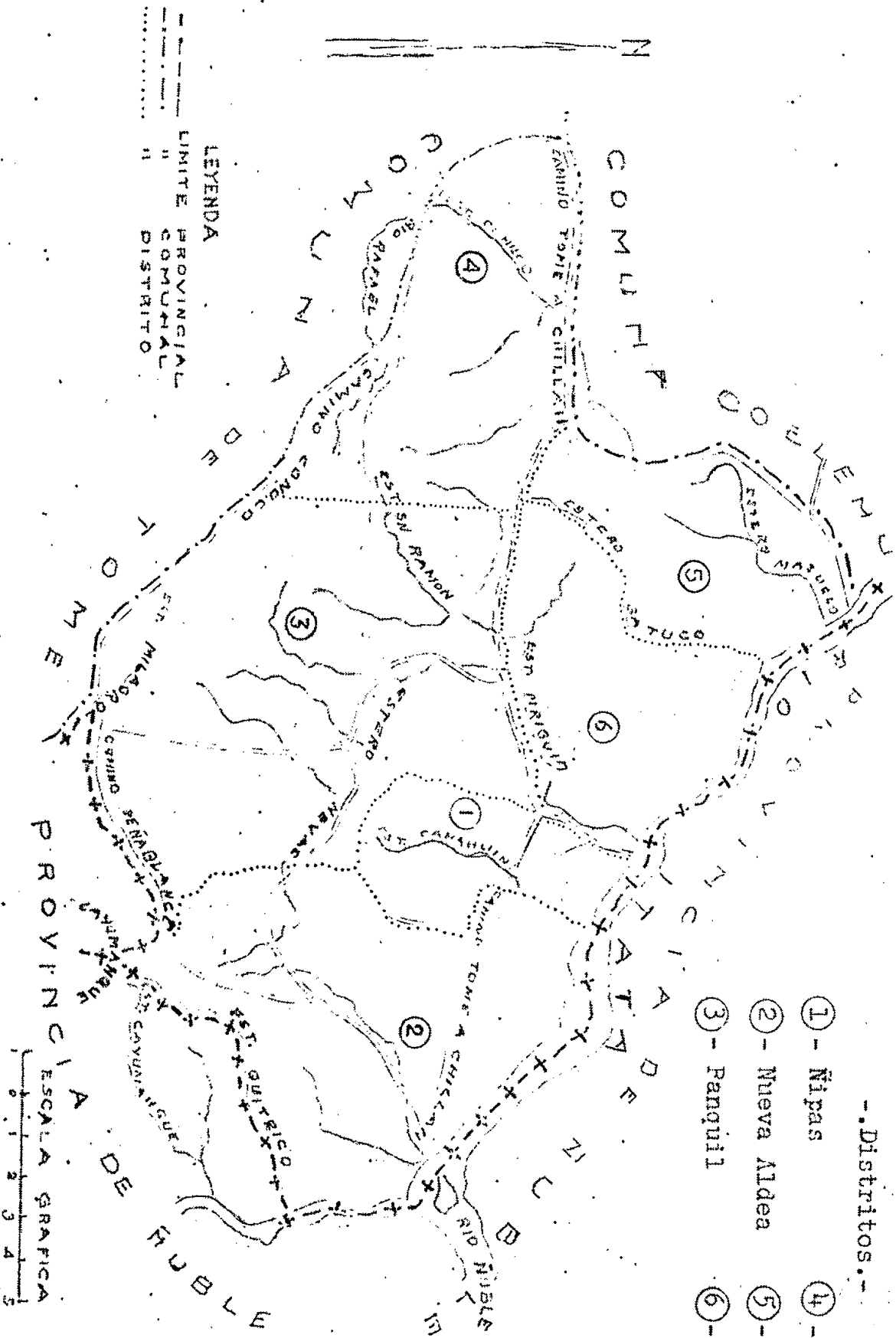
Comuna Coelemu.
(Continuación)
5.

| Distritos y Localidades | | | Número de Habitantes | | |
|------------------------------------|----------------|----------------|----------------------|---------|--------|
| Nombre | Cate- goria | Vivien- das | Hombres | Mujeres | TOTAL |
| <u>Distrito 8°: (Continuación)</u> | | | | | |
| Quilén | Fd. | 19 | 72 | 67 | 139 |
| Quiltén | " | 22 | 96 | 80 | 176 |
| Retamo (El) | Cs. | 11 | 33 | 28 | 61 |
| Retamo (El) | Fd. | 3 | 5 | 5 | 10 |
| Robles (Los) | " | 1 | 3 | 2 | 5 |
| Rosal (El) | " | 2 | 11 | 5 | 16 |
| Rosario (El) | " | 3 | 10 | 4 | 14 |
| Ruas (Las) | " | 2 | 5 | 4 | 9 |
| San Ambrosio | Cs. | 11 | 27 | 28 | 55 |
| Siberia (La) | Fd. | 2 | 5 | 4 | 9 |
| Torcico | " | 2 | 4 | 4 | 8 |
| Unión (La) | " | 2 | 4 | 10 | 14 |
| Total de la Comuna | | 1.927 | 5.331 | 5.158 | 10.489 |

COMUNA SUBDELEGACION DE RANQUIL

--.Distritos.--

- ① - Nipas
- ② - Nueva Aldea
- ③ - Panquihil
- ④ - Bulargo
- ⑤ - Valle Herrosó
- ⑥ - Agua Buena



LEYENDA
 - - - - - LIMITE PROVINCIAL
 - - - - - " " COMUNAL
 " " DISTRITO

ESCALA GRÁFICA
 0 1 2 3 4 5

CCMUNA-SUBDELEGACION RANQUIL

| Distritos y Localidades | | | Número de Habitantes | | |
|---------------------------------|----------------|----------------|----------------------|------------|--------------|
| Nombre | Cate- goria | Vivien- das | Hombres | Mujeres | TOTAL |
| <u>Distrito 1º: Nipas</u> | Dist. | <u>347</u> | <u>864</u> | <u>940</u> | <u>1.824</u> |
| Alario (El) | Pro. | 1 | 3 | 3 | 6 |
| Almendra | Co. | 1 | 2 | 2 | 4 |
| Alto del Cementerio | " | 9 | 35 | 21 | 56 |
| Alto Los Garridos | " | 3 | 11 | 6 | 17 |
| Alto Nipas | " | 13 | 32 | 25 | 57 |
| Aromos (Los) | Ed. | 1 | 6 | 1 | 7 |
| Bajo Cementerio | Co. | 5 | 13 | 17 | 30 |
| Bajo de San Ramón | " | 17 | 42 | 44 | 86 |
| Coleral | " | 6 | 18 | 12 | 30 |
| Helvetia | Ed. | 5 | 11 | 7 | 18 |
| Higuera (La) | " | 1 | 1 | 4 | 5 |
| Huape (El) | Co. | 7 | 21 | 18 | 39 |
| Lirios (Los) | Ed. | 1 | 3 | 1 | 4 |
| Lomas Coloradas | Co. | 20 | 48 | 44 | 92 |
| Maitén | Pro. | 1 | 5 | 4 | 9 |
| Manzanal | Co. | 21 | 57 | 48 | 105 |
| Metrenquil | Ed. | 8 | 24 | 24 | 48 |
| Molino (El) | " | 1 | 1 | 3 | 4 |
| Nipas | Pb. | 142 | 308 | 411 | 719 |
| Obra (La) | Ed. | 3 | 7 | 6 | 13 |
| Olivio (El) | " | 1 | 2 | 2 | 4 |
| Pasc Hondo | " | 2 | 16 | 5 | 21 |
| Pataguas (Las) | " | 3 | 11 | 10 | 21 |
| Porvenir | " | 1 | 3 | 6 | 9 |
| Pueblo Viejo | Co. | 28 | 61 | 72 | 133 |
| Quillay (El) | " | 3 | 7 | 4 | 11 |
| Rincón (El) | Ed. | 6 | 30 | 19 | 49 |
| San Antonio | " | 2 | 5 | 2 | 7 |
| San Jorge | " | 2 | 4 | 7 | 11 |
| San Miguel | " | 1 | 2 | 3 | 5 |
| San Pedro Chico | " | 1 | 5 | 2 | 7 |
| San Ramón | " | 1 | 7 | 5 | 12 |
| Santa Rosa | Hj. | 1 | 3 | 4 | 7 |
| Tuna (La) | Ed. | 1 | 1 | 4 | 5 |
| Uvas Blancas | Co. | 8 | 19 | 18 | 37 |
| Uvas Blancas | Ed. | 1 | 1 | 2 | 3 |
| Vegas de Concha | Co. | 18 | 55 | 64 | 119 |
| Vertientes (Las) | Ed. | 1 | 4 | 10 | 14 |
| <u>Distrito 2º: Nueva Aldea</u> | Dist. | <u>287</u> | <u>871</u> | <u>764</u> | <u>1.635</u> |
| Agua Buena | Co. | 20 | 67 | 47 | 114 |
| Aldea (La) | " | 24 | 53 | 32 | 115 |
| Carrizales | " | 31 | 97 | 86 | 185 |
| Centro (El) | " | 51 | 117 | 128 | 245 |
| Chepical Alto | Ed. | 2 | 7 | 6 | 13 |
| Chepical Bajo | " | 1 | 2 | 4 | 6 |

COMUNA-SUBDELEGACION RANQUIL

| Distritos y Localidades | | | Número de Habitantes | | |
|---------------------------------|-----------|------------|----------------------|------------|--------------|
| Nombre | Categoría | Viviendas | Hombres | Mujeres | TOTAL |
| <u>Distrito 1º: Nipas</u> | Dist. | <u>347</u> | <u>884</u> | <u>940</u> | <u>1.824</u> |
| Alamo (El) | Prc. | 1 | 5 | 3 | 6 |
| Almondro | Cs. | 1 | 2 | 2 | 4 |
| Alto del Cementerio | " | 9 | 35 | 21 | 56 |
| Alto Los Garridos | " | 3 | 11 | 6 | 17 |
| Alto Nipas | " | 13 | 32 | 25 | 57 |
| Aromos (Los) | Fd. | 1 | 6 | 1 | 7 |
| Bajo Cementerio | Cs. | 5 | 13 | 17 | 30 |
| Bajo de San Ramón | " | 17 | 42 | 44 | 86 |
| Coleral | " | 6 | 18 | 12 | 30 |
| Helvetia | Fd. | 5 | 11 | 7 | 18 |
| Higuera (La) | " | 1 | 1 | 4 | 5 |
| Huape (El) | Cs. | 7 | 21 | 18 | 39 |
| Lirios (Los) | Fd. | 1 | 3 | 1 | 4 |
| Lomas Coloradas | Cs. | 20 | 48 | 44 | 92 |
| Maitén | Prc. | 1 | 5 | 4 | 9 |
| Manzanal | Cs. | 21 | 57 | 48 | 105 |
| Metrenquil | Fd. | 8 | 24 | 24 | 48 |
| Molino (El) | " | 1 | 1 | 3 | 4 |
| Nipas | Pb. | 142 | 308 | 411 | 719 |
| Obra (La) | Fd. | 3 | 7 | 6 | 13 |
| Olivo (El) | " | 1 | 2 | 2 | 4 |
| Paso Hondo | " | 2 | 16 | 5 | 21 |
| Pataguas (Las) | " | 3 | 11 | 10 | 21 |
| Porvenir | " | 1 | 3 | 6 | 9 |
| Pueblo Viejo | Cs. | 28 | 61 | 72 | 133 |
| Quillay (El) | " | 3 | 7 | 4 | 11 |
| Rincón (El) | Fd. | 6 | 30 | 19 | 49 |
| San Antonio | " | 2 | 5 | 2 | 7 |
| San Jorge | " | 2 | 4 | 7 | 11 |
| San Miguel | " | 1 | 2 | 3 | 5 |
| San Pedro Chico | " | 1 | 5 | 2 | 7 |
| San Ramón | " | 1 | 7 | 5 | 12 |
| Santa Rosa | Hj. | 1 | 3 | 4 | 7 |
| Tuna (La) | Fd. | 1 | 1 | 4 | 5 |
| Uvas Blancas | Cs. | 8 | 19 | 18 | 37 |
| Uvas Blancas | Fd. | 1 | 1 | 2 | 3 |
| Vegas de Concha | Cs. | 18 | 55 | 64 | 119 |
| Vertientes (Las) | Fd. | 1 | 4 | 10 | 14 |
| <u>Distrito 2º: Nueva Aldea</u> | Dist. | <u>287</u> | <u>871</u> | <u>764</u> | <u>1.635</u> |
| Agua Buena | Cs. | 20 | 67 | 47 | 114 |
| Aldea (La) | " | 24 | 53 | 52 | 115 |
| Carrizales | " | 31 | 97 | 88 | 185 |
| Centro (El) | " | 51 | 117 | 128 | 245 |
| Chepical Alto | Fd. | 2 | 7 | 6 | 13 |
| Chepical Bajo | " | 1 | 2 | 4 | 6 |

| Distritos y Localidades | | | Número de Habitantes | | |
|------------------------------------|----------------|----------------|----------------------|------------|------------|
| Nombre | Cate- goría | Vivien- das | Hombres | Mujeres | TOTAL |
| <u>Distrito 2°: (Continuación)</u> | | | | | |
| Higuera (La) | Fd. | 1 | 5 | 2 | 7 |
| Manzanal | " | 1 | 5 | 4 | 9 |
| Hogal (El) | " | 1 | 4 | 2 | 6 |
| Nueva Aldea | Al. | 36 | 123 | 87 | 210 |
| Olivos (Los) | Pre. | 1 | 2 | 2 | 4 |
| Paso Honda | Cs. | 32 | 87 | 101 | 188 |
| Pataguas (Las) | Fd. | 1 | 2 | 2 | 4 |
| Peralos | Pre. | 1 | 4 | 3 | 7 |
| Pino (El) | Fd. | 2 | 7 | 10 | 17 |
| Pinos (Los) | " | 1 | 2 | 2 | 4 |
| Porvenir (El) | " | 1 | 3 | 4 | 7 |
| Quitrico | " | 2 | 7 | 7 | 14 |
| Rincón | " | 1 | 3 | 1 | 4 |
| Rosas (Las) | " | 1 | 2 | 3 | 5 |
| San Antonio | " | 1 | 4 | 4 | 8 |
| San Fernando | " | 3 | 5 | 6 | 11 |
| San Francisco | " | 1 | 9 | 2 | 11 |
| San Jorge | " | 5 | 27 | 13 | 40 |
| San Luis | Pre. | 1 | 1 | 1 | 2 |
| Santa Brígida | Fd. | 2 | 2 | 5 | 7 |
| Santa Graciela | Pre. | 1 | 2 | 6 | 8 |
| Santa Julia | Fd. | 3 | 13 | 9 | 22 |
| Santa Rita | Pre. | 1 | 3 | 1 | 4 |
| Santa Lucía | Fd. | 4 | 14 | 11 | 25 |
| Santa Marta | " | 1 | 3 | 6 | 9 |
| Sauce (El) | " | 2 | 10 | 6 | 16 |
| Santa Rosa | " | 3 | 12 | 8 | 20 |
| Uvas Blancas | Cs. | 36 | 105 | 88 | 193 |
| Velenunque | Fd. | 12 | 62 | 33 | 95 |
| <u>Distrito 3°: Ranquil</u> | Dist. | <u>156</u> | <u>535</u> | <u>397</u> | <u>932</u> |
| Buena Vista | Fd. | 2 | 9 | 4 | 13 |
| Capilla (La) | Cs. | 21 | 40 | 45 | 85 |
| Cerrito | Fd. | 1 | 4 | 2 | 6 |
| Higuera (La) | " | 1 | 1 | 3 | 4 |
| Lorena | " | 13 | 55 | 43 | 98 |
| Milagro | " | 10 | 46 | 30 | 76 |
| Naranjo (El) | Pre. | 1 | 4 | 3 | 7 |
| Navas | Fd. | 3 | 14 | 11 | 25 |
| Navas Alto | " | 1 | 4 | 2 | 6 |
| Quilo | " | 1 | 5 | 7 | 12 |
| Quinta (La) | " | 6 | 18 | 14 | 32 |
| Ranquil | " | 22 | 85 | 55 | 140 |
| San Agustín | " | 5 | 26 | 11 | 37 |
| San Eduardo | " | 5 | 8 | 7 | 15 |
| San Ignacio Palmares | Cs. | 22 | 47 | 46 | 93 |

| Distritos y Localidades | | | Número de Habitantes | | |
|------------------------------------|----------------|----------------|----------------------|---------|-------|
| Nombre | Cate- goría | Vivien- das | Hombres | Mujeres | TOTAL |
| <u>Distrito 3°: (Continuación)</u> | | | | | |
| San José | Fd. | 9 | 40 | 19 | 59 |
| San Juan | " | 3 | 16 | 7 | 23 |
| San Juan de Dios | " | 7 | 28 | 25 | 53 |
| San Nicolás | " | 3 | 11 | 15 | 26 |
| San Pedro | " | 3 | 12 | 9 | 21 |
| San Ramón | " | 5 | 21 | 11 | 32 |
| Santa Rosa | " | 6 | 21 | 13 | 34 |
| Sauce (El) | Pro. | 1 | 8 | 3 | 11 |
| Sauzal (El) | " | 1 | 2 | 2 | 4 |
| Traiguén | Fd. | 3 | 10 | 10 | 20 |
| <u>Distrito 4°: Bularco</u> | | | | | |
| Bularco | Dist. | 61 | 231 | 169 | 400 |
| Bularco | Fd. | 25 | 94 | 74 | 168 |
| Conuco | " | 7 | 18 | 13 | 31 |
| Peñalén | " | 6 | 30 | 20 | 50 |
| Rahuil | Cs. | 24 | 88 | 58 | 146 |
| San Luis | Fd. | 1 | 1 | 4 | 5 |
| <u>Distrito 5°: Valle Hermoso</u> | | | | | |
| Batuco | Dist. | 40 | 172 | 140 | 312 |
| Batuco | Fd. | 22 | 35 | 57 | 160 |
| Camarico | " | 2 | 8 | 6 | 14 |
| Cerro Verde | Cs. | 7 | 20 | 21 | 41 |
| Cerro Verde | Fd. | 1 | 3 | 1 | 4 |
| Cerro Verde Chico | " | 1 | 1 | - | 1 |
| Envidia (La) | " | 1 | 3 | 2 | 5 |
| Gran Chico | " | 1 | 5 | 5 | 10 |
| Guindo (El) | " | 1 | 1 | 4 | 5 |
| Hoyón (El) | " | 1 | 2 | 1 | 3 |
| María Teresa | " | 5 | 15 | 12 | 27 |
| Pinos (Los) | " | 1 | 2 | 3 | 5 |
| Relbún | " | 1 | 2 | 2 | 4 |
| Rosario (El) | " | 1 | 2 | 1 | 3 |
| San Antonio | " | 1 | 4 | 1 | 5 |
| Santa Marta | " | 1 | 2 | 6 | 8 |
| Tronquil | " | 2 | 9 | 8 | 17 |
| <u>Distrito 6°: El Barco</u> | | | | | |
| Aguilas (Las) | Dist. | 125 | 458 | 345 | 803 |
| Aguilas (Las) | Cs. | 2 | 13 | 7 | 20 |
| Aguilas (Las) | Fd. | 8 | 28 | 27 | 55 |
| Barco (El) | Cs. | 25 | 67 | 57 | 124 |
| Barco (El) | Hj. | 3 | 20 | 13 | 33 |
| Batuco | Fd. | 9 | 44 | 26 | 70 |

Comuna Ranquil.
(Continuación).

4.

| Distritos y Localidades | | | Número de Habitantes | | |
|-----------------------------------|----------------|----------------|----------------------|---------|--------|
| Nombre | Cate- goría | Vivien- das | Hombres | Mujeres | TOTAL |
| <u>Distrito 6°:(Continuación)</u> | | | | | |
| Cancha de los Botones | Cs. | 7 | 21 | 17 | 38 |
| Carmen (El) | Fd. | 3 | 6 | 8 | 14 |
| Galpón | " | 20 | 70 | 59 | 129 |
| Galponcito | Hj. | 1 | 2 | 2 | 4 |
| Granja (La) | Cp. | 1 | 18 | - | 18 |
| Islas y Rincones | Hj. | 1 | 3 | 7 | 10 |
| Nipas | Fd. | 9 | 37 | 17 | 54 |
| Quinta (La) | " | 2 | 13 | 7 | 20 |
| Ranquil | " | 4 | 19 | 11 | 30 |
| San Eduardo | " | 1 | 3 | 1 | 4 |
| San Ignacio | Cs. | 17 | 57 | 43 | 100 |
| San Pedro | Fd. | 6 | 24 | 26 | 50 |
| Santa Adela | " | 2 | 6 | 6 | 12 |
| Santa Filomena | " | 3 | 5 | 9 | 14 |
| Valle Hermoso | " | 1 | 2 | 2 | 4 |
| Total de la Comuna | | 1.025 | 3.151 | 2.755 | 5.906 |
| TOTAL DEPARTAMENTO DE TOME | | 8.509 | 22.900 | 23.343 | 46.243 |

PROVINCIA DE CONCEPCION

DEPARTAMENTO DE TALCAHUANO

Sus límites son:

Al Norte, el cerro de la Boca Grande de la Bahía de Talcahuano, en el Océano Pacífico.-

Al Este, una línea recta, desde el centro de la Boca Grande de la Bahía de Talcahuano hasta la desembocadura del río Andalién; el río Andalién, desde su desembocadura en el Océano Pacífico hasta el puente del ferrocarril de Concepción a Penco; una línea recta, desde el puente del ferrocarril de Concepción a Penco, sobre el río Andalién, hasta la cumbre del cerro Verde, y el meridiano astronómico del cerro Verde, desde la cumbre del cerro Verde hasta el río Bío-Bío.-

Al Sur, el río Bío-Bío, desde el meridiano astronómico del cerro Verde hasta su desembocadura en el Océano Pacífico.-

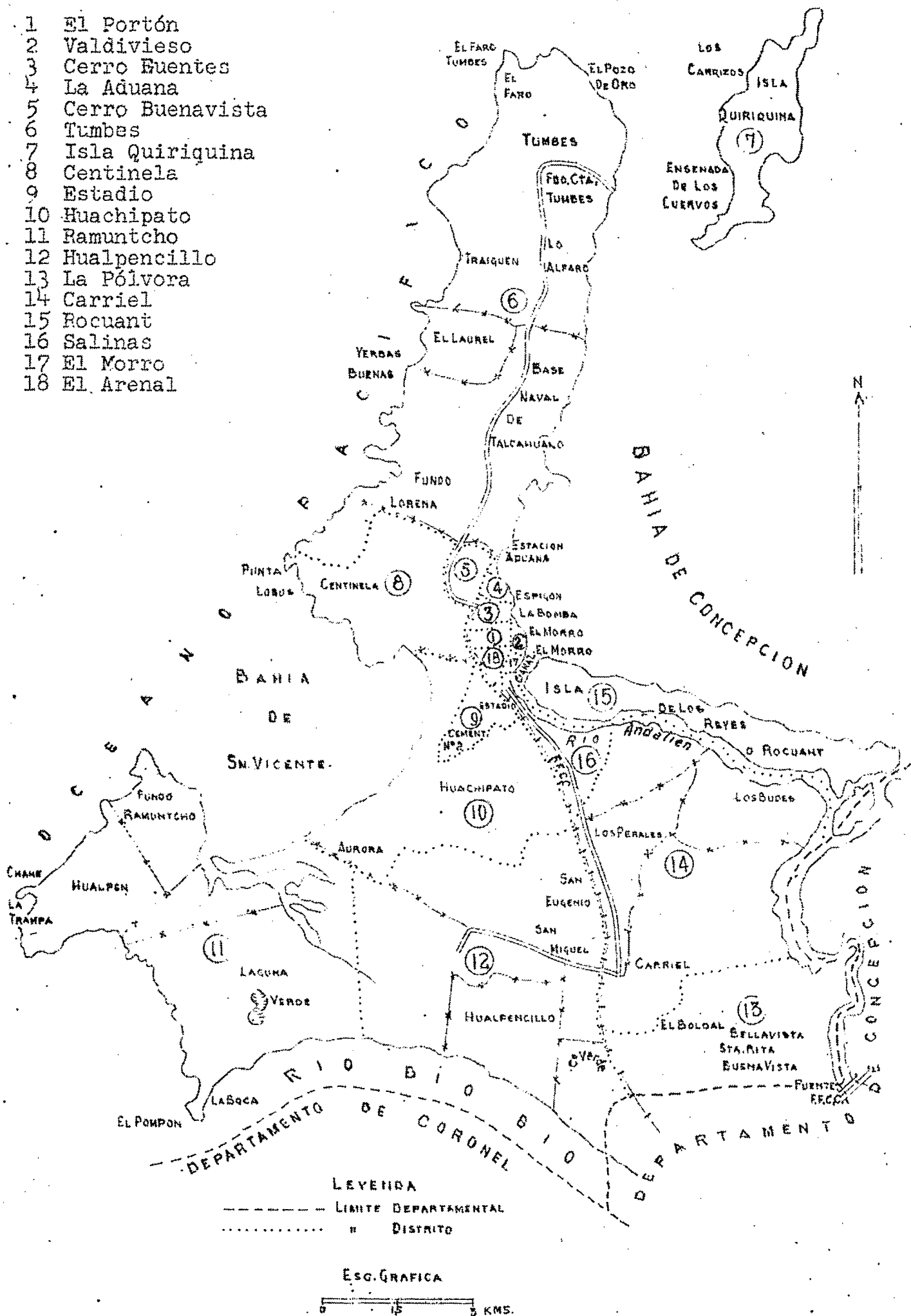
Al Oeste, el Océano Pacífico, desde la desembocadura del río Bío-Bío hasta el centro de la Boca Grande de la Bahía de Talcahuano.-

La isla de Quiriquina pertenece al departamento de Talcahuano.-

La cabecera del departamento de Talcahuano será la ciudad de su título.-

COMUNA SUBDELEGACION DE TALCAHUANO

- 1 El Portón
- 2 Valdivieso
- 3 Cerro Fuentes
- 4 La Aduana
- 5 Cerro Buenavista
- 6 Tumbes
- 7 Isla Quiriquina
- 8 Centinela
- 9 Estadio
- 10 Huachipato
- 11 Ramuntcho
- 12 Hualpencillo
- 13 La Pólvora
- 14 Carriel
- 15 Rocuant
- 16 Salinas
- 17 El Morro
- 18 El Arenal



PROVINCIA DE CONCEPCION

COMUNA SUBDELEGACION DE TALCAHUANO

Sus límites son:

Al Norte, el Océano Pacífico, desde la punta Tumbes hasta la Bahía de Concepcion.-

Al Este, la Bahía de Concepción, desde el Océano Pacífico hasta la desembocadura del río Andalién, y el río Andalien, desde su desembocadura en la Bahía de Concepción hasta el puente del ferrocarril de Penco a Concepción.-

Al Sur, una línea recta, desde el puente del ferrocarril de Penco a Concepción sobre el río Andalién hasta la cumbre del cerro Verde, y el meridiano astronómico de la cumbre del cerro Verde, desde la cumbre del cerro Verde hasta el río Bío-Bío, y el río Bío-Bío, desde el meridiano astronómico de la cumbre del cerro Verde hasta su desembocadura en el Océano Pacífico.-

Al Oeste, el Océano Pacífico, desde la desembocadura del río Bío-Bío hasta la punta Tumbes.-

La comuna-subdelegación de Talcahuano se divide en 18 distritos, a saber:

1° El Portón; 2° Valdivieso; 3° Cerro Fuentes;
4° La Aduana; 5° Cerro Buenavista; 6° Tumbes; 7° Isla Quiriquina;
8° Centinela; 9° Estadio; 10° Huachipato; 11° Ramuntcho;
12° Hualpencillo; 13° La Pólvora; 14° Carriel;
15° Rocuant; 16° Salinas; 17° El Morro y 18° El Arenal.-

COMUNA SUBDELEGACION TALCAHUANO

| Distritos y Localidades | | | Número de Habitantes | | |
|--|----------------|----------------|----------------------|---------|-------|
| Nombre | Cate- goría | Vivien- das | Hombres | Mujeres | TOTAL |
| <u>Distrito 1º: El Portón</u> | Dist. | 933 | 4.006 | 2.525 | 6.531 |
| Talcahuano | Cd. | 907 | 2.125 | 2.505 | 4.630 |
| Talcahuano | Ba. | 26 | 1.881 | 20 | 1.901 |
| <u>Distrito 2º: Valdivieso</u> | | 344 | 881 | 911 | 1.792 |
| Talcahuano | Cd. | 344 | 881 | 911 | 1.792 |
| <u>Distrito 3º: Cerro Fuentes</u> | | 1.293 | 2.940 | 3.507 | 6.447 |
| Talcahuano | Cd. | 1.293 | 2.940 | 3.507 | 6.447 |
| <u>Distrito 4º: La Aduana</u> | | 702 | 1.562 | 1.984 | 3.546 |
| Talcahuano | Cd. | 702 | 1.562 | 1.984 | 3.546 |
| <u>Distrito 5º: Cerro Buena- Vista</u> | | 1.279 | 2.866 | 3.170 | 6.036 |
| Loma Verde | Fd. | 8 | 24 | 23 | 47 |
| Talcahuano | Cd. | 1.271 | 2.842 | 3.147 | 5.989 |
| <u>Distrito 6º: Tumbes</u> | | 889 | 3.217 | 2.471 | 5.688 |
| Arboleda | Fd. | 4 | 9 | 9 | 18 |
| Avellano (El) | " | 11 | 39 | 39 | 78 |
| Caleta Soldado | Cs. | 5 | 14 | 8 | 22 |
| Caleta Candelaria | " | 21 | 52 | 49 | 101 |
| Caleta Cantera | " | 26 | 67 | 71 | 138 |
| Caleta San Pedro | " | 31 | 70 | 75 | 145 |
| Caleta Tumbes | " | 58 | 164 | 145 | 309 |
| Ex Cuartel Marianao | " | 10 | 24 | 26 | 50 |
| Ex Casino | R. | 3 | 8 | 9 | 17 |
| Guanguirre | Fd. | 1 | 2 | 4 | 6 |
| Laurel (El) | " | 3 | 9 | 15 | 24 |
| Lo Alfaro | " | 20 | 43 | 41 | 84 |
| Lorena | " | 1 | 2 | 3 | 5 |
| Manzano | " | 6 | 18 | 12 | 30 |
| Peral (El) | " | 2 | 5 | 2 | 7 |
| Playa Blanca | " | 3 | 13 | 8 | 21 |
| Punta Tumbes | " | 3 | 9 | 4 | 13 |
| Traiguén | " | 10 | 37 | 30 | 67 |
| Talcahuano | Cd. | 663 | 2.582 | 1.893 | 4.475 |
| Tumbes | Fd. | 7 | 26 | 28 | 54 |
| <u>Distrito 7º: Quiriquina</u> | | 68 | 1.086 | 155 | 1.241 |
| Isla Quiriquina | Pb. | 68 | 1.086 | 155 | 1.241 |

Comuna Talcahuano
(Continuación)

2.

| Distritos y Localidades | | Número de Habitantes | | | |
|-----------------------------------|----------------|----------------------|---------|---------|-------|
| Nombre | Cate- goría | Vivien- das | Hombres | Mujeres | TOTAL |
| <u>Distrito 8º: Centinela</u> | | 1.578 | 4.050 | 4.115 | 8.165 |
| Camino a Tumbes | Cs. | 7 | 18 | 12 | 30 |
| Cantera (La) | " | 19 | 48 | 53 | 101 |
| Centinela | Fd. | 18 | 48 | 54 | 102 |
| San Francisco | " | 6 | 9 | 10 | 19 |
| San Vicente | " | 29 | 91 | 73 | 164 |
| Talcahuano | Cd. | 1.499 | 3.836 | 3.913 | 7.749 |
| <u>Distrito 9º: Estadio</u> | | 719 | 1.968 | 1.978 | 3.946 |
| Talcahuano | Cd. | 719 | 1.968 | 1.978 | 3.946 |
| <u>Distrito 10º: Huachipato</u> | | 807 | 2.271 | 2.111 | 4.382 |
| Higueras (Las) | Fd. | 37 | 113 | 98 | 211 |
| Talcahuano | Cd. | 770 | 2.158 | 2.013 | 4.171 |
| <u>Distrito 11º: Ramuntcho</u> | | 138 | 413 | 360 | 773 |
| Escaleras | Fd. | 8 | 23 | 18 | 41 |
| Gudas (Las) | Cp. | 1 | 8 | 3 | 11 |
| Hualpén | Fd. | 20 | 56 | 58 | 114 |
| Hualpén Reque | " | 14 | 43 | 37 | 80 |
| Lenga | Cp. | 29 | 88 | 76 | 164 |
| Lenga | Fd. | 10 | 35 | 26 | 61 |
| Lobos (Los) | Cs. | 27 | 63 | 64 | 127 |
| Lobos (Los) | Fd. | 14 | 48 | 36 | 84 |
| Ramuntcho | Fa. | 2 | 7 | 5 | 12 |
| Ramuntcho | Fd. | 7 | 28 | 23 | 51 |
| Santa Eloísa | " | 6 | 14 | 14 | 28 |
| <u>Distrito 12º: Hualpencillo</u> | | 677 | 1.812 | 1.834 | 3.646 |
| Cancha de aterrizaje | Aer. | 5 | 14 | 18 | 32 |
| Cerro Verde | Cs. | 11 | 82 | 31 | 113 |
| Cerro Verde | Fd. | 5 | 13 | 19 | 32 |
| Club Hípico | Al. | 126 | 333 | 318 | 651 |
| Esmeralda | Pb. | 375 | 901 | 992 | 1.893 |
| Colondrinas (Las) | Fd. | 18 | 48 | 51 | 99 |
| Hualpen Pefuelas | " | 19 | 65 | 54 | 119 |
| Hualpencillo | " | 34 | 115 | 108 | 223 |
| Huertos Obreros | Parc. | 41 | 126 | 103 | 229 |
| Quezada Miguel | Cs. | 2 | 5 | 2 | 7 |
| San Eugenio | Fd. | 11 | 29 | 35 | 64 |
| San Miguel | " | 5 | 15 | 14 | 29 |
| Valenzuela | Cs. | 25 | 66 | 89 | 155 |

Comuna Talcahuano
(Continuación)

3.

| Distritos y Localidades | | Número de Habitantes | | | |
|----------------------------------|----------------|----------------------|---------|---------|--------|
| Nombre | Cate- goría | Vivien- das | Hombres | Mujeres | TOTAL |
| <u>Distrito 13º: La Pólvara</u> | | 58 | 178 | 154 | 332 |
| Bella Vista | Fd. | 4 | 13 | 7 | 20 |
| Boldad (El) | " | 14 | 32 | 32 | 64 |
| Buena Vista | " | 2 | 10 | 5 | 15 |
| Litral (El) | " | 3 | 10 | 7 | 17 |
| Lo Galindo | " | 2 | 9 | 6 | 15 |
| Monjas (Las) | " | 4 | 15 | 13 | 28 |
| Pinos (Los) | " | 1 | 5 | 4 | 9 |
| San Andrés | " | 4 | 13 | 8 | 21 |
| San Andrés de la Cruz | " | 1 | 3 | 5 | 8 |
| San Judas | " | 9 | 25 | 24 | 49 |
| San Pedro | " | 6 | 25 | 21 | 46 |
| Santa Rita | " | 3 | 8 | 8 | 16 |
| Santa Sabina | " | 5 | 10 | 14 | 24 |
| <u>Distrito 14º: Carriel</u> | | 183 | 510 | 518 | 1.028 |
| Budes (Los) | Fd. | 1 | 5 | 7 | 12 |
| Carriel Norte | " | 11 | 36 | 51 | 87 |
| Carriel Sur | " | 8 | 26 | 25 | 51 |
| Espinoza | Parc. | 6 | 21 | 18 | 39 |
| Manzano (El) | Fd. | 6 | 14 | 12 | 26 |
| Perales (Los) | " | 7 | 18 | 16 | 34 |
| Santa Leonor | Al. | 139 | 376 | 376 | 752 |
| Santa Maria | Cs. | 5 | 14 | 13 | 27 |
| <u>Distrito 15º: Rocuant</u> | | 20 | 44 | 44 | 88 |
| Isla Rocuant | Cs. | 20 | 44 | 44 | 88 |
| <u>Distrito 16º: Las Salinas</u> | | 432 | 1.136 | 1.238 | 2.374 |
| Talcahuano | Cd. | 432 | 1.136 | 1.238 | 2.374 |
| <u>Distrito 17º: El Morro</u> | | 332 | 808 | 902 | 1.710 |
| Talcahuano | Cd. | 332 | 808 | 902 | 1.710 |
| <u>Distrito 18º: El Arenal</u> | | 1.187 | 2.867 | 3.185 | 6.052 |
| Talcahuano | Cd. | 1.187 | 2.867 | 3.185 | 6.052 |
| Total de la Comuna..... | | 11.639 | 32.615 | 31.162 | 63.777 |
| Total Depto. de Talcahuano..... | | 11.639 | 32.615 | 31.162 | 63.777 |

PROVINCIA DE CONCEPCION

DEPARTAMENTO DE CONCEPCION

Sus límites son:

Al Norte, el estero de Primer Agua, desde su desembocadura en el Océano Pacífico hasta su origen; la línea de cumbres, desde el origen del estero de Primer Agua hasta el alto de los Coihues; el camino del Laurel, desde el alto de los Coihues hasta el estero de Quebrada Honda; el estero de Quebrada Honda, desde el camino del Laurel hasta el camino de Penco a Florida; el camino de Penco a Florida, desde el estero de Quebrada Honda hasta el camino que conduce al Paso de las Quilas por Primer Agua de los Aguayos; el camino de las Quilas, desde el camino de Penco a Florida hasta el camino de Penco a Bulnes, y el camino de Penco a Bulnes, desde el camino de Las Quilas hasta el estero del Milagro.-

Al Este, el estero del Milagro, Nitrihue o Coyanco, desde el camino de Penco a Bulnes hasta su confluencia con la quebrada de las Cruces; la quebrada de las Cruces o Queime, desde su confluencia con el estero Coyanco hasta su origen; la línea de mayor pendiente, desde el origen de la quebrada de Queime, hasta la cumbre del cerro de Queime; la línea de cumbres, desde el cerro de Queime hasta el cerro de Las Zanjás; la línea de cumbres de la Loma del Pedregal, desde el cerro de Las Zanjás, hasta la confluencia de las quebradas de Santa Gertrudis y Molino Viejo; la quebrada de Santa Gertrudis, desde su confluencia con la quebrada del Molino Viejo hasta su origen; la línea de mayor pendiente, desde el origen de la quebrada de Santa Gertrudis hasta la cumbre del cerro de Las Minas; la línea de cumbres, desde el cerro de Las Minas hasta el cerro Colchagua; una línea recta, desde la cumbre del cerro Colchagua hasta la confluencia de los esteros Llollagüe y Colchagua; el estero de Llollagüe o Provoque, desde su confluencia con el estero Colchagua hasta su origen; la línea de mayor pendiente, desde el origen del estero Provoque hasta la cumbre del cerro Los Oropeles, y la línea de cumbres, desde el cerro Los Oropeles hasta el cerro Moncada.-

Al Sur, la línea de cumbres, desde el cerro Moncada hasta el cerro Coipo, pasando por la Piedra Cargada; una línea recta, desde la cumbre del cerro del Coipo hasta el origen del estero Lircay; el estero Lircay, desde su origen hasta su confluencia con el río Quilacoya; el río Quilacoya, desde su confluencia con el estero Lircay hasta su confluencia con el río Bío-Bío; y el río Bío-Bío, desde su confluencia con el río Quilacoya hasta su desembocadura en el Océano Pacífico.-

Al Oeste, el Océano Pacífico, desde la desembocadura del estero de Primer Agua.-

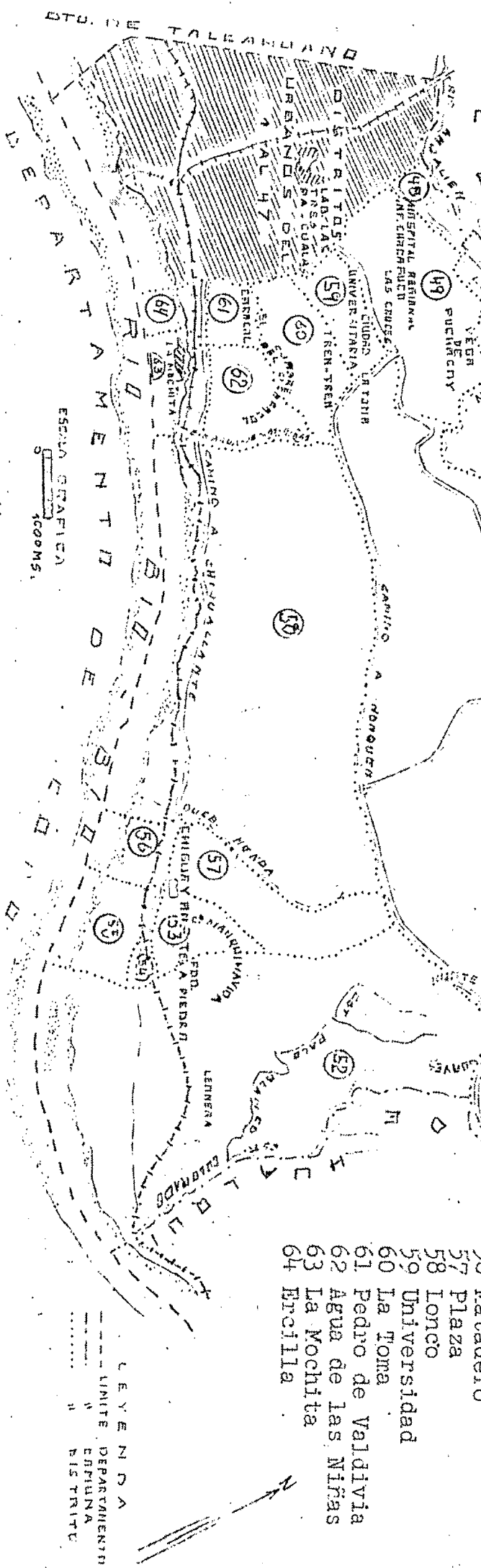
La isla Quiriquina pertenece al departamento de Concepción.-

La cabecera del departamento de Concepción es la ciudad de su título.-

COMUNA SUBDELEGACION DE CONCEPCION

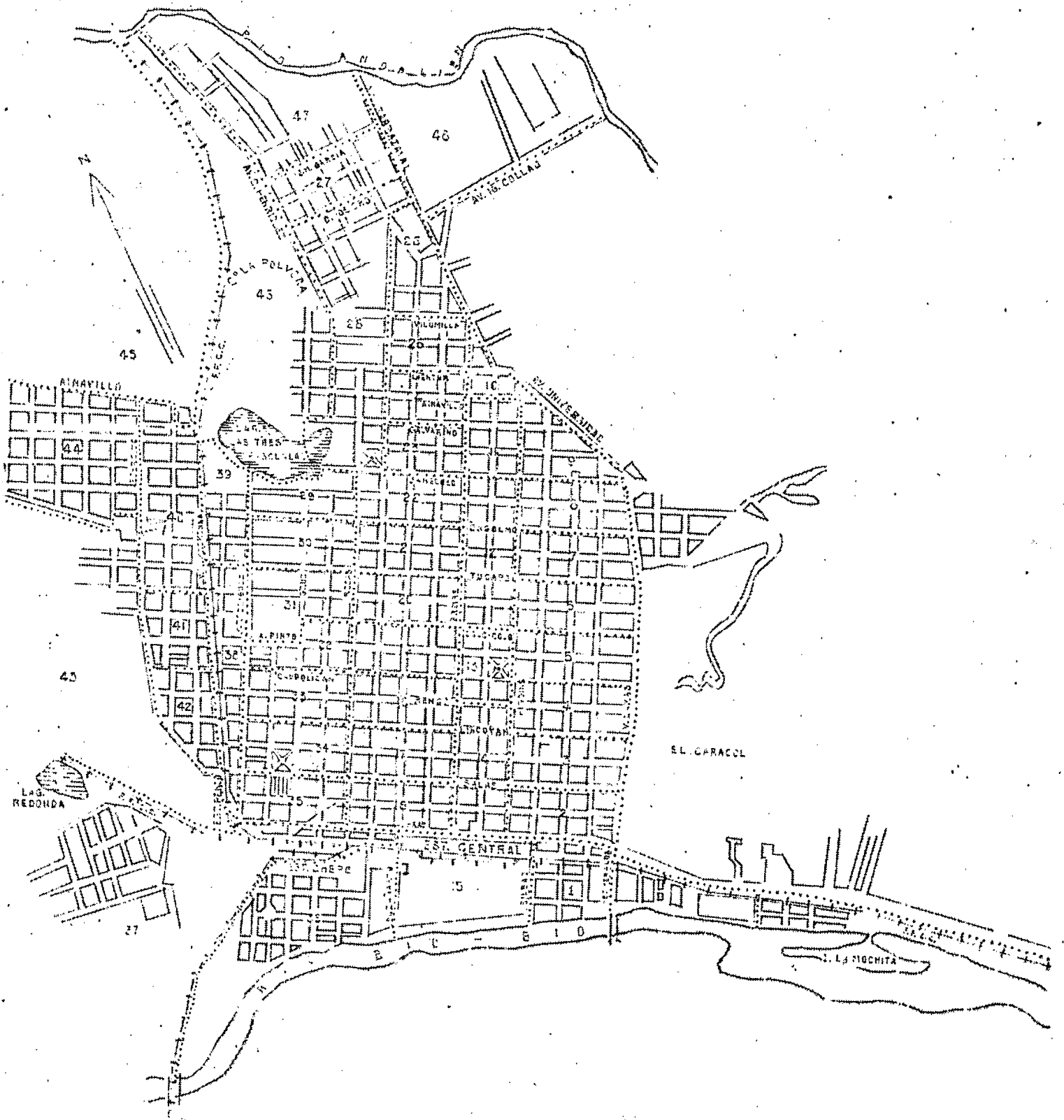
- | | | | | | | | | | | | |
|----|----------------|----|------------------|----|-----------|----|-------------------|----|----------------|----|---------------|
| 1 | Andres Bello | 14 | Plaza España | 24 | Ainavilla | 27 | Manzano | 31 | Cruz | 41 | Av. Argentini |
| 2 | Salas | 15 | Estación Central | 25 | Pelantero | 28 | Plaza Condell | 32 | Anibal Pinto | 42 | Est. Andali |
| 3 | Lincoyán | 16 | Serrano | 26 | Fresia | 29 | Manuel Rodriguez | 33 | Bulnes | 43 | Pajonal |
| 4 | Caupolicán | 17 | Angol | | | 30 | Martinez de Rosas | 34 | Plaza Cruz | 44 | Los Mendez |
| 5 | Colo-Colo | 18 | Fengo | | | | | 35 | Prieto | 45 | La Pampa |
| 6 | Tucapel | 19 | Carreras | | | | | 36 | Victorino | 46 | CeLa Polvo |
| 7 | Ongolmo | 20 | Castellón | | | | | 37 | Lastarria | 47 | Andalien |
| 8 | Janequeo | 21 | Opompeño | | | | | 38 | Cementerio | 48 | Puchacay |
| 9 | Hospital | 22 | Paicavi | | | | | 39 | Vicuña Mackena | 49 | Seminario |
| 10 | Lientur | 23 | Lautaro | | | | | 40 | Bandera | 50 | Larenas |
| 11 | Galvarino | | | | | | | | | 51 | Agua Potabi |
| 12 | Barros Arana | | | | | | | | | 52 | La Leonera |
| 13 | Plaza de Armas | | | | | | | | | | |

- | | |
|----|-------------------|
| 53 | Población Pape |
| 54 | Lechería |
| 55 | Chiguallante |
| 56 | Matadero |
| 57 | Plaza |
| 58 | Lonco |
| 59 | Universidad |
| 60 | La Toma |
| 61 | Pedro de Valdivia |
| 62 | Agua de las Nifas |
| 63 | La Mochita |
| 64 | Ercilla |



LEYENDA
 --- LIMITE DEPARTAMENTAL
 --- LIMITE COMUNAL
 --- LIMITE DISTRITAL

CONCEPCION (URBANO)



PROVINCIA DE CONCEPCION

COMUNA SUBDELEGACION DE CONCEPCION

Sus límites son:

Al Norte, el meridiano astronómico de la cumbre del cerro Verde, desde el río Bío-Bío hasta la cumbre del cerro Verde; una línea recta, desde la cumbre del cerro Verde hasta el puente del ferrocarril de Concepción a Penco sobre el río Andalién, y el río Andalién, desde el puente del ferrocarril de Concepción a Penco hasta el lindero poniente de la Chacra Santa Josefina.-

Al Este, el lindero poniente de la Chacra Santa Josefina, desde el brazo grande del río Andalién hasta el camino de Concepción a Bulnes; el camino de Concepción a Bulnes, desde el lindero poniente de la Chacra Santa Josefina hasta la puntilla sobre el camino ya mencionado, de la línea de cumbres que limita por el norte la hoya del estero Nonguen, dentro de la propiedad de la FERIA Bricceño; la línea de cumbres que limita por el norte la hoya del estero Nonguen, desde la puntilla antes mencionada hasta la línea de cumbres que limita por el oriente y sur la hoya de dicho estero; la línea de cumbres que limita por el oriente y sur la hoya del estero Nonguen, desde la línea de cumbres que limita por el norte la hoya del estero ya mencionado hasta el Alto Los Tres Gualles; la línea de cumbres del Alto Los Tres Gualles hasta el origen del estero Colorado, y el estero Colorado, desde su origen hasta su desembocadura en el río Bío-Bío.-

Al Sur y Oeste, el río Bío-Bío, desde la desembocadura del estero Colorado hasta el meridiano astronómico de la cumbre del cerro Verde.-

La comuna-subdelegación de Concepción se divide en sesenta y cuatro distritos, a saber:

1° Andrés Bello; 2° Salas 3° Lincoyan; 4° Caupolicán; 5° Colo-Colo; 6° Tucapel; 7° Ongolmo; 8° Janequeo; 9° Hospital; 10° Lientur; 11° Galvarino; 12° Barros Arana; 13° Plaza de Añmas; 14° Plaza España; 15° Estación Central; 16° Serrano; 17° Angol; 18° Rengo; 19° Carreras; 20° Castellón; 21° Orompello; 22° Paicavi; 23° Lautaro; 24° Ainaville; 25° Pelantaro; 26° Fresia; 27° Manzano; 28° Plaza Condell; 29° Manuel Rodríguez; 30° Martínez de Rozas; 31° Cruz; 32° Aníbal Finto; 33° Bulnes; 34° Plaza Cruz; 35° Prieto; 36° Victorino Lastarria; 37° Cementerio; 38° Vicuña Mackena; 39° Bandera; 40° Avenida del Ejército; 41° Avenida Argentina; 42° Estación Andalién; 43° Pajonal; 44° Los Méndez; 45° La Pampa; 46° Cerro La Pólvora; 47° Andalién; 48° Puchacay; 49° Seminario; 50° Larenas; 51° Agua Potable; 52° La Leonera; 53° Población Papen; 54° Lechería; 55° Chiguayante; 56° Matadero; 57° Plaza; 58° Lonco; 59° Universidad; 60° La Toma; 61° Pedro de Valdivia; 62° Agua de las Niñas; 63° La Mochita; y 64° Ercilla.-

COMUNA SUBDELEGACION CONCEPCION

| Distritos y Localidades | | Número de Habitantes | | | |
|-----------------------------------|----------------|----------------------|---------|---------|-------|
| Nombre | Cate- goría | Vivien- das | Hombres | Mujeres | TOTAL |
| <u>Distrito 1º: Andrés Bello</u> | | 515 | 1.198 | 1.324 | 2.522 |
| Concepción | Cd. | 471 | 1.095 | 1.215 | 2.310 |
| Diseminados | | 44 | 103 | 109 | 212 |
| <u>Distrito 2º: Salas</u> | | 396 | 1.527 | 1.164 | 2.691 |
| Concepción | Cd. | 396 | 1.527 | 1.164 | 2.691 |
| <u>Distrito 3º: Lincován</u> | | 409 | 907 | 1.310 | 2.217 |
| Concepción | Cd. | 409 | 907 | 1.310 | 2.217 |
| <u>Distrito 4º: Caupolicán</u> | | 270 | 569 | 1.249 | 1.818 |
| Concepción | Cd. | 270 | 569 | 1.249 | 1.818 |
| <u>Distrito 5º: Solo Solo</u> | | 243 | 646 | 950 | 1.596 |
| Concepción | Cd. | 243 | 646 | 950 | 1.596 |
| <u>Distrito 6º: Tucapel</u> | | 279 | 731 | 1.153 | 1.884 |
| Concepción | Cd. | 279 | 731 | 1.153 | 1.884 |
| <u>Distrito 7º: Angolmo</u> | | 235 | 524 | 788 | 1.312 |
| Concepción | Cd. | 235 | 524 | 788 | 1.312 |
| <u>Distrito 8º: Janequo</u> | | 294 | 537 | 904 | 1.441 |
| Concepción | Cd. | 294 | 537 | 904 | 1.441 |
| <u>Distrito 9º: Hosnital</u> | | 148 | 631 | 783 | 1.414 |
| Concepción | Cd. | 148 | 631 | 783 | 1.414 |
| <u>Distrito 10º: Lientur</u> | | 79 | 177 | 224 | 401 |
| Concepción | Cd. | 79 | 177 | 224 | 401 |
| <u>Distrito 11º: Galvarino</u> | | 266 | 546 | 1.038 | 1.584 |
| Concepción | Cd. | 266 | 546 | 1.038 | 1.584 |
| <u>Distrito 12º: Barros Arana</u> | | 395 | 998 | 1.453 | 2.451 |
| Concepción | Cd. | 395 | 998 | 1.453 | 2.451 |

Comuna Concepción
(Continuación)

2.

| Distritos y Localidades | | Número de Habitantes | | | |
|---------------------------------------|-----------|----------------------|---------|---------|---------|
| Nombre | Categoría | Viviendas | Hombres | Mujeres | TOTAL |
| <u>Distrito 13º: Plaza de Armas</u> | | 81 | 245 | 305 | 550 |
| Concepción | Cd. | 81 | 245 | 305 | 550 ✓ |
| <u>Distrito 14º: Plaza España</u> | | 255 | 779 | 950 | 1.729 |
| Concepción | Cd. | 255 | 779 | 950 | 1.729 ✓ |
| <u>Distrito 15º: Estación Central</u> | | 163 | 459 | 517 | 976 |
| Concepción | Cd. | 163 | 459 | 517 | 976 ✓ |
| <u>Distrito 16º: Serrano</u> | | 622 | 1.407 | 1.543 | 2.950 |
| Concepción | Cd. | 622 | 1.407 | 1.543 | 2.950 ✓ |
| <u>Distrito 17º: Angol</u> | | 312 | 758 | 1.053 | 1.811 |
| Concepción | Cd. | 312 | 758 | 1.053 | 1.811 ✓ |
| <u>Distrito 18º: Rengo</u> | | 301 | 629 | 807 | 1.436 |
| Concepción | Cd. | 301 | 629 | 807 | 1.436 ✓ |
| <u>Distrito 19º: Carrera</u> | | 407 | 863 | 1.186 | 2.049 |
| Concepción | Cd. | 407 | 863 | 1.186 | 2.049 ✓ |
| <u>Distrito 20º: Castellón</u> | | 380 | 836 | 1.180 | 2.016 |
| Concepción | Cd. | 380 | 836 | 1.180 | 2.016 ✓ |
| <u>Distrito 21º: Orompello</u> | | 531 | 985 | 1.444 | 2.429 |
| Concepción | Cd. | 531 | 985 | 1.444 | 2.429 |
| <u>Distrito 22º: Paicavi</u> | | 561 | 1.130 | 1.543 | 2.673 |
| Concepción | Cd. | 561 | 1.130 | 1.543 | 2.673 |
| <u>Distrito 23º: Lautaro</u> | | 370 | 771 | 1.033 | 1.804 |
| Concepción | Cd. | 370 | 771 | 1.033 | 1.804 ✓ |
| <u>Distrito 24º: Aimadillo</u> | | 349 | 713 | 920 | 1.633 |
| Concepción | Cd. | 349 | 713 | 920 | 1.633 ✓ |

| Distritos y Localidades | | | Número de Habitantes | | |
|--|-----------|------------|----------------------|--------------|--------------|
| Nombre | Categoría | Viviendas | Hombres | Mujeres | TOTAL |
| <u>Distrito 25°: Pelantaro</u> | Dist. | <u>384</u> | <u>858</u> | <u>1.086</u> | <u>1.944</u> |
| Concepción | Cd. | 384 | 858 | 1.086 | 1.944 ✓ |
| <u>Distrito 26°: Fresia</u> | Dist. | <u>511</u> | <u>699</u> | <u>889</u> | <u>1.588</u> |
| Concepción | Cd. | 511 | 699 | 889 | 1.588 ✓ |
| <u>Distrito 27°: Manzano</u> | Dist. | <u>392</u> | <u>917</u> | <u>1.061</u> | <u>1.978</u> |
| Concepción | Cd. | 392 | 917 | 1.061 | 1.978 ✓ |
| <u>Distrito 28°: Plaza Condell</u> | Dist. | <u>923</u> | <u>2.234</u> | <u>2.869</u> | <u>5.103</u> |
| Concepción | Cd. | 923 | 2.234 | 2.869 | 5.103 ✓ |
| <u>Distrito 29°: M. Rodríguez</u> | Dist. | <u>430</u> | <u>1.005</u> | <u>1.118</u> | <u>2.123</u> |
| Concepción | Cd. | 430 | 1.005 | 1.118 | 2.123 ✓ |
| <u>Distrito 30°: Martínez de Rosas</u> | Dist. | <u>503</u> | <u>1.090</u> | <u>1.350</u> | <u>2.440</u> |
| Concepción | Cd. | 503 | 1.090 | 1.350 | 2.440 ✓ |
| <u>Distrito 31°: Cruz</u> | Dist. | <u>850</u> | <u>1.911</u> | <u>2.203</u> | <u>4.114</u> |
| Concepción | Cd. | 850 | 1.911 | 2.203 | 4.114 ✓ |
| <u>Distrito 32°: A. Pinto</u> | Dist. | <u>428</u> | <u>893</u> | <u>1.094</u> | <u>1.987</u> |
| Concepción | Cd. | 428 | 893 | 1.094 | 1.987 ✓ |
| <u>Distrito 33°: Bulnes</u> | Dist. | <u>574</u> | <u>1.185</u> | <u>1.596</u> | <u>2.781</u> |
| Concepción | Cd. | 574 | 1.185 | 1.596 | 2.781 ✓ |
| <u>Distrito 34°: Plaza Cruz</u> | Dist. | <u>403</u> | <u>915</u> | <u>1.237</u> | <u>2.152</u> |
| Concepción | Cd. | 403 | 915 | 1.237 | 2.152 ✓ |
| <u>Distrito 35°: Prieto</u> | Dist. | <u>563</u> | <u>1.282</u> | <u>1.589</u> | <u>2.871</u> |
| Concepción | Cd. | 563 | 1.282 | 1.589 | 2.871 ✓ |
| <u>Distrito 36°: V. Lasterria</u> | Dist. | <u>972</u> | <u>2.441</u> | <u>2.530</u> | <u>4.971</u> |
| Concepción | Cd. | 972 | 2.441 | 2.530 | 4.971 ✓ |

Comuna Concepción.
(Continuación)

4.

| Distritos y Localidades | | | Número de Habitantes | | |
|---|----------------|----------------|----------------------|--------------|--------------|
| Nombre | Cate- goría | Vivien- das | Hombres | Mujeres | TOTAL |
| <u>Distrito 37°: Cementerio</u> | Dist. | <u>1.688</u> | <u>4.499</u> | <u>4.875</u> | <u>9.374</u> |
| Concepción | Cd. | 1.688 | 4.499 | 4.875 | 9.374 ✓ |
| <u>Distrito 38°: V.Mackenna</u> | Dist. | <u>616</u> | <u>1.460</u> | <u>1.762</u> | <u>3.222</u> |
| Concepción | Cd. | 616 | 1.460 | 1.762 | 3.222 ✓ |
| <u>Distrito 39°: Bandera</u> | Dist. | <u>415</u> | <u>970</u> | <u>1.119</u> | <u>2.089</u> |
| Concepción | Cd. | 415 | 970 | 1.119 | 2.089 ✓ |
| <u>Distrito 40°: Av.Ejército</u> | Dist. | <u>437</u> | <u>1.074</u> | <u>1.223</u> | <u>2.302</u> |
| Concepción | Cd. | 437 | 1.074 | 1.223 | 2.302 ✓ |
| <u>Distrito 41°: Av.Argentina</u> | Dist. | <u>334</u> | <u>783</u> | <u>906</u> | <u>1.689</u> |
| Concepción | Cd. | 334 | 783 | 906 | 1.689 ✓ |
| <u>Distrito 42°: Estación An- güelión</u> | Dist. | <u>238</u> | <u>556</u> | <u>645</u> | <u>1.201</u> |
| Concepción | Cd. | 238 | 556 | 645 | 1.201 ✓ |
| <u>Distrito 43°: Pajonal</u> | Dist. | <u>389</u> | <u>1.013</u> | <u>1.145</u> | <u>2.158</u> |
| Concepción | Cd. | 388 | 943 | 1.072 | 2.015 ✓ |
| Laguna Redonda | Fd. | 11 | 47 | 50 | 97 |
| Laguna Lo Mendez | Cs. | 4 | 9 | 8 | 17 |
| Paso del Burro | " | 6 | 14 | 15 | 29 |
| <u>Distrito 44°: Lo Mendez</u> | Dist. | <u>548</u> | <u>1.380</u> | <u>1.450</u> | <u>2.830</u> |
| Concepción | Cd. | 548 | 1.380 | 1.450 | 2.830 ✓ |
| <u>Distrito 45°: La Pampa</u> | Dist. | <u>22</u> | <u>54</u> | <u>50</u> | <u>104</u> |
| Concepción | Cd. | 5 | 7 | 12 | 19 ✓ |
| Laguna Lo Mendez | Cs. | 5 | 11 | 14 | 25 |
| Lo Galindo | Fd. | 2 | 6 | 4 | 10 |
| Santa Rita | " | 3 | 5 | 3 | 8 |
| Santa Sabina | " | 4 | 17 | 10 | 27 |
| Vasconia | " | 3 | 8 | 7 | 15 |
| <u>Distrito 46°: Cerro Pólvora</u> | Dist. | <u>552</u> | <u>1.468</u> | <u>1.505</u> | <u>2.973</u> |
| Concepción | Cd. | 552 | 1.468 | 1.505 | 2.973 ✓ |

Comuna Concepción.

(Continuación)

5.

| Distritos y Localidades | | | Número de Habitantes | | |
|-----------------------------------|-----------|------------|----------------------|--------------|--------------|
| Nombre | Categoría | Viviendas | Hombres | Mujeres | TOTAL |
| <u>Distrito 47°: Andalión</u> | Dist. | <u>147</u> | <u>592</u> | <u>431</u> | <u>823</u> |
| Concepción | Cd. | 147 | 592 | 431 | 823 ✓ |
| <u>Distrito 48°: Puchacay</u> | List. | <u>113</u> | <u>864</u> | <u>310</u> | <u>1.174</u> |
| Concepción | Cd. | 113 | 864 | 310 | 1.174 ✓ |
| <u>Distrito 49°: Seminario</u> | Dist. | <u>333</u> | <u>1.920</u> | <u>1.157</u> | <u>3.077</u> |
| Concepción | Cd. | 333 | 1.889 | 1.136 | 3.025 ✓ |
| Lirios (Los) | Fd. | 5 | 31 | 21 | 52 |
| <u>Distrito 50°: Larenas</u> | Dist. | <u>105</u> | <u>500</u> | <u>326</u> | <u>826</u> |
| Aguada (La) | Fd. | 3 | 10 | 11 | 21 |
| Jastano (El) | Pro. | 1 | 2 | 1 | 3 |
| Jastellón | Fd. | 1 | 3 | 4 | 7 |
| Concepción | Cd. | 70 | 388 | 226 | 614 |
| Esperanza (La) | Fd. | 1 | 6 | 4 | 10 |
| Palmas (Los) | " | 13 | 34 | 28 | 62 |
| Pichinapu | " | 2 | 7 | 8 | 15 |
| Puente (El) | Pro. | 1 | 3 | 1 | 4 |
| San Enrique | Fd. | 2 | 4 | 4 | 8 |
| Santa Emilia | Pro. | 1 | 4 | 2 | 6 |
| San Francisco | Fd. | 2 | 8 | 7 | 15 |
| San Luis | " | 1 | 3 | 6 | 9 |
| Santa Filomena | " | 6 | 21 | 14 | 35 |
| Santa Rosa | " | 1 | 7 | 10 | 17 |
| <u>Distrito 51°: Agua Potable</u> | Dist. | <u>36</u> | <u>86</u> | <u>84</u> | <u>170</u> |
| Buena Vista | Pro. | 1 | 2 | 4 | 6 |
| Carmen (El) | Fd. | 5 | 12 | 17 | 29 |
| Jastanos (Los) | Pro. | 1 | 3 | 4 | 7 |
| Jastellón | Fd. | 9 | 17 | 16 | 33 |
| Lara | " | 5 | 7 | 4 | 11 |
| Poumo (El) | Pro. | 1 | 3 | 2 | 5 |
| Quinta (La) | " | 2 | 7 | 6 | 13 |
| Salto (El) | Fd. | 3 | 9 | 8 | 17 |
| Sauce (El) | " | 1 | 2 | 1 | 3 |
| Santa Amelia | Pro. | 1 | 1 | 1 | 2 |
| Santa Elvira | " | 1 | 4 | 2 | 6 |
| Viveros | Fd. | 6 | 19 | 19 | 38 |
| <u>Distrito 52°: La Leonera</u> | Dist. | <u>132</u> | <u>320</u> | <u>326</u> | <u>646</u> |
| Leonera | Cd. | 17 | 37 | 39 | 76 |

| Distritos y Localidades | | | Número de Habitantes | | |
|-------------------------------------|----------------|----------------|----------------------|--------------|--------------|
| Nombre | Cate- goría | Vivien- das | Hombres | Mujeres | TOTAL |
| <u>Distrito 52°: (Continuación)</u> | | | | | |
| Leonera (La) | Fd. | 5 | 9 | 13 | 22 |
| Limón (El) | Pro. | 1 | 2 | 2 | 4 |
| Llano (El) | Al. | 52 | 115 | 116 | 231 |
| Manquimévida | Pro. | 26 | 47 | 67 | 114 |
| Molino (El) | Fd. | 3 | 12 | 9 | 21 |
| Porvenir | " | 2 | 8 | 7 | 15 |
| San Francisco | " | 2 | 4 | 7 | 11 |
| Santo Domingo | " | 8 | 25 | 12 | 37 |
| Piedra (La) | " | 5 | 25 | 24 | 49 |
| Tres Huelles | " | 4 | 18 | 15 | 33 |
| Palos Blancos | Pro. | 3 | 6 | 5 | 11 |
| Pino (El) | Hj. | 4 | 12 | 10 | 22 |
| <u>Distrito 53°: Poblacion Pape</u> | Dist. | <u>799</u> | <u>1.905</u> | <u>2.231</u> | <u>4.126</u> |
| Chiguayante | Cd. | 799 | 1.395 | 2.231 | 4.126 / |
| <u>Distrito 54°: Lechería</u> | Dist. | <u>349</u> | <u>770</u> | <u>842</u> | <u>1.612</u> |
| Chiguayante | Cd. | 349 | 770 | 842 | 1.612 / |
| <u>Distrito 55°: Chiguayante</u> | Dist. | <u>906</u> | <u>2.124</u> | <u>2.420</u> | <u>4.544</u> |
| Chiguayante | Cd. | 906 | 2.124 | 2.420 | 4.544 / |
| <u>Distrito 56°: Matadero</u> | Dist. | <u>111</u> | <u>245</u> | <u>295</u> | <u>540</u> |
| Chiguayante | Cd. | 111 | 245 | 295 | 540 / |
| <u>Distrito 57°: Plaza</u> | Dist. | <u>210</u> | <u>440</u> | <u>515</u> | <u>955</u> |
| Chiguayante | Cd. | 210 | 440 | 515 | 955 / |
| <u>Distrito 58°: Lonco</u> | Dist. | <u>110</u> | <u>311</u> | <u>282</u> | <u>593</u> |
| Aguada (La) | Fd. | 2 | 7 | 4 | 11 |
| Culsar | " | 9 | 25 | 22 | 47 |
| Chiguayante | Cd. | 14 | 23 | 42 | 65 |
| Lonco | Cs. | 5 | 15 | 18 | 33 |
| Lonco | Mr. | 60 | 189 | 144 | 333 |
| Villuco | Cs. | 2 | 52 | 52 | 104 |
| <u>Distrito 59°: Universidad</u> | Dist. | <u>113</u> | <u>263</u> | <u>485</u> | <u>748</u> |
| Cantera Villa | Cs. | 4 | 14 | 11 | 25 |
| Concepción | Cd. | 103 | 237 | 461 | 698 / |
| Cruces (Las) | Fd. | 6 | 12 | 13 | 25 |

Comuna Concepción.
(Continuación).

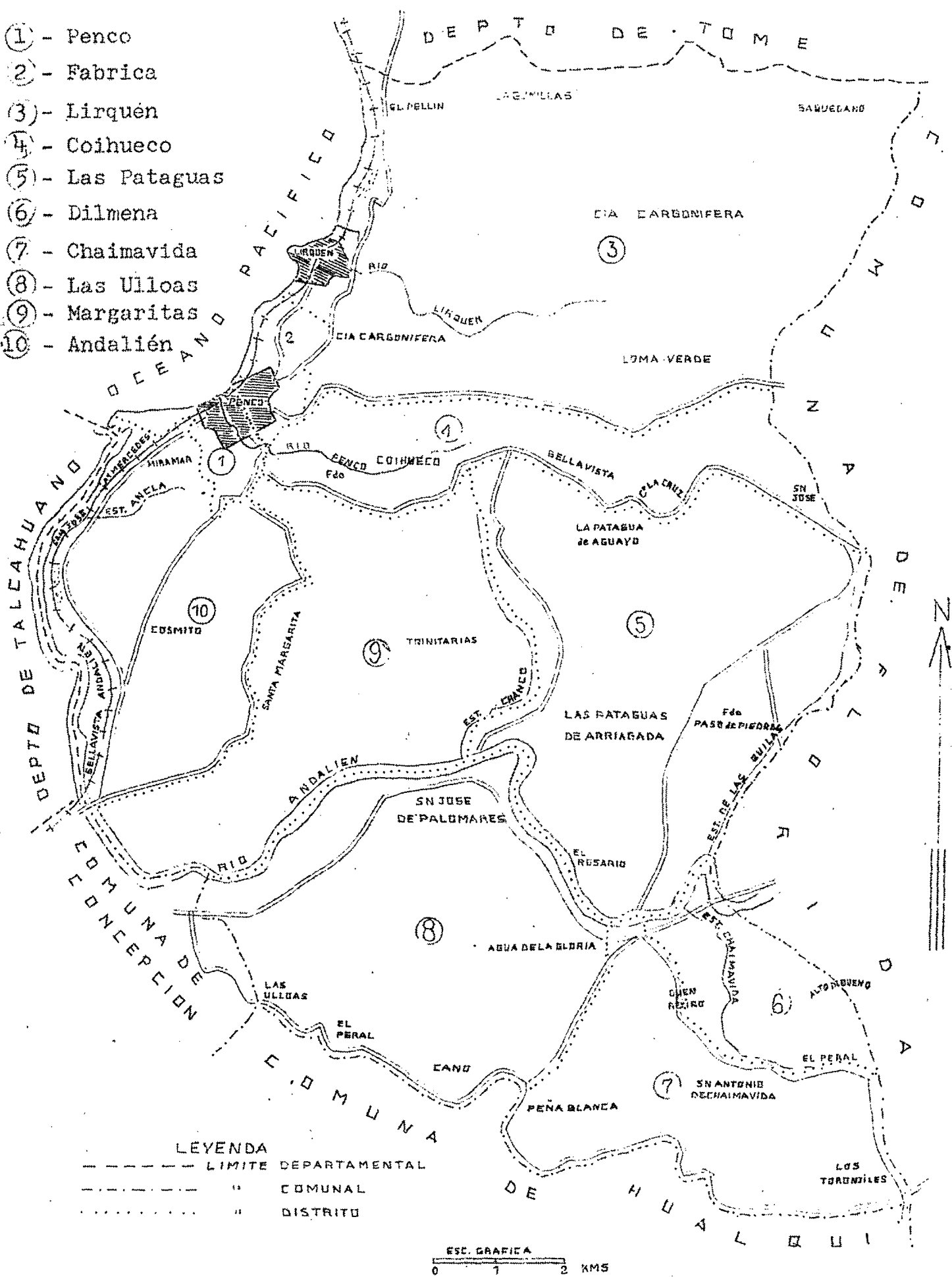
7.

| Distritos y Localidades | | | Número de Habitantes | | |
|--|-----------|------------|----------------------|--------------|--------------|
| Nombre | Categoría | Viviendas | Hombres | Mujeres | TOTAL |
| <u>Distrito 60°: La Toma</u> | Dist. | <u>329</u> | <u>816</u> | <u>971</u> | <u>1.787</u> |
| Jantera Villa | Cs. | 27 | 82 | 49 | 131 |
| Jarmen (El) | Fa. | 5 | 14 | 8 | 22 |
| Concepción | Cs. | 296 | 704 | 902 | 1.606 |
| Salto (El) | Fa. | 1 | 6 | 4 | 10 |
| San Rafael | Hj. | 1 | 2 | 4 | 6 |
| Santa Rosa | Fa. | 1 | 8 | 4 | 12 |
| <u>Distrito 61°: Pedro de Valdivia</u> | Dist. | <u>275</u> | <u>708</u> | <u>964</u> | <u>1.672</u> |
| Concepción | Cs. | 275 | 708 | 964 | 1.672 |
| <u>Distrito 62°: Agua de las Viñas</u> | Dist. | <u>309</u> | <u>707</u> | <u>956</u> | <u>1.663</u> |
| Concepción | Cs. | 309 | 707 | 956 | 1.663 |
| <u>Distrito 63°: La Mochita</u> | Dist. | <u>281</u> | <u>655</u> | <u>724</u> | <u>1.379</u> |
| Concepción | Cs. | 281 | 655 | 724 | 1.379 |
| <u>Distrito 64°: Ercilla</u> | Dist. | <u>449</u> | <u>1.081</u> | <u>1.211</u> | <u>2.292</u> |
| Concepción | Cs. | 449 | 1.081 | 1.211 | 2.292 |
| Total de la Comuna | | 24.945 | 61.350 | 72.658 | 134.008 |

COMUNA SUBDELEGACION DE PENCO

DISTRITOS.

- ① - Penco
- ② - Fabrica
- ③ - Lirquén
- ④ - Coihueco
- ⑤ - Las Pataguas
- ⑥ - Dilmena
- ⑦ - Chaimavida
- ⑧ - Las Ulloas
- ⑨ - Margaritas
- ⑩ - Andalién



PROVINCIA DE CONCEPCIONCOMUNA SUBDELEGACION DE PENCO

Sus límites son:

Al Norte, el estero de Primer Agua, desde su desembocadura en el Océano Pacífico hasta su origen; la línea de cumbres, desde el origen del estero de Primer Agua hasta el Alto Los Coigües; el camino de El Laurel, desde el Alto de Los Coigües hasta el estero Quebrada Honda; el estero Quebrada Honda, desde el camino de El Laurel hasta el camino de Penco a Florida, y el camino de Penco a Florida, desde el estero Quebrada Honda hasta el camino que conduce al Paso de Las Quilas por Primer Agua de Los Aguayos.-

Al Este, el camino que conduce al Paso de Las Quilas por Primer Agua de Los Aguayos, desde el camino de Penco a Florida hasta el camino de Penco a Bulnes; el camino de Penco a Bulnes, desde el camino de Las Quilas hasta el estero de Los Aguayos o Calocho, en Primer Agua de Los Aguayos; el estero de Los Aguayos o Calocho, desde el camino de Penco a Bulnes hasta su desembocadura en el estero de Las Quilas; el estero de Las Quilas, desde la desembocadura del estero de Los Aguayos o Calocho hasta su desembocadura en el río Andalién; el río Andalién, desde la desembocadura del estero de Las Quilas hasta el puente N° 5, kilómetros 24 del camino de Bulnes a Concepción por Quillón; una línea recta, desde el puente N° 5, en el kilómetro 24, hasta el cerro Alto de Dihueno; una línea recta, desde la cumbre del cerro Alto de Dihueno hasta la unión del camino de Concepción a Florida por Copiulemu con el camino de Chaimávida a Cheuquelí y que pasa al poniente de los fundos Los Radales, Toronjiles y Los Varones, y el camino de Chaimávida a Cheuquelí, desde su unión con el camino de Concepción a Florida por Copiulemu hasta el camino de Copiulemu a Hualqui o de la Montaña.-

Al Sur, el camino de Copiulemu a Hualqui o de la Montaña, desde el camino de Chaimávida a Cheuquelí hasta el camino de Hualqui a Agua de la Gloria; el camino de Hualqui a Agua de la Gloria, desde el camino de la Montaña hasta el camino de Peñablanca; el camino de Peñablanca, desde el camino de Hualqui a Agua de la Gloria hasta la línea de cumbres que limita por el oriente la hoya del estero Nonguen.-

Al Oeste, la línea de cumbres que limita por el oriente la hoya del estero Nonguen, desde el camino de Peñablanca hasta la puntilla sobre el camino de Bulnes a Concepción, dentro de la propiedad de la FERIA BRICEÑO; el camino de Bulnes a Concepción, desde la puntilla antes mencionada hasta el lindero poniente de la Chacra Santa Josefina; el lindero poniente de la Chacra Santa Josefina desde el camino de Bulnes a Concepción hasta el brazo grande del río Andalién; el río Andalién, desde el lindero poniente de la Chacra Santa Josefina hasta su desembocadura en el Océano Pacífico, y el Océano Pacífico, desde la desembocadura del río Andalién hasta la desembocadura del estero Primer Agua.-

La Comuna-subdelegación de Penco se divide en diez distritos, a saber: 1° Penco; 2° Fábrica; 3° Lirquén; 4° Coihueco; 5° Las Pataguas; 6° Dilmena; 7° Chaimávida; 8° Las Ulloas; 9° Margaritas y 10° Andalién.-

COMUNA-SUBDELEGACION PENCO

| Distritos y Localidades | | | Número de Habitantes | | |
|---------------------------------------|----------------|-----------------|----------------------|---------|-------|
| Nombre | Cate- goría | Vivien- cias | Hombres | Mujeres | TOTAL |
| <u>Distrito 1°: Penco</u> | Dist. | 969 | 2.444 | 2.708 | 5.152 |
| Lirquén | Fa. | 1 | 40 | - | 40 |
| Cantera Las Bateas | Cs. | 14 | 28 | 28 | 51 |
| Penco | Pb. | 618 | 1.431 | 1.682 | 3.113 |
| Penco Chico | Cs. | 114 | 301 | 325 | 626 |
| Playa Negra | " | 88 | 230 | 197 | 427 |
| Recinto Refinería | " | 134 | 395 | 481 | 876 |
| Diseminados | " | - | 19 | - | 19 |
| <u>Distrito 2°: Fábrica</u> | Dist. | 1.635 | 3.894 | 4.092 | 7.986 |
| Camino a Lirquén | Cs. | 47 | 112 | 128 | 240 |
| Camino Viejo a Lirquén - (Panteón) | " | 17 | 46 | 47 | 93 |
| Cerro Verde | " | 300 | 758 | 727 | 1.485 |
| Cerro Verde | Fd. | 11 | 33 | 28 | 61 |
| Penco | Pb. | 1.255 | 2.929 | 3.150 | 6.079 |
| Población Corea | Cs. | 5 | 16 | 12 | 28 |
| <u>Distrito 3°: Lirquén</u> | Dist. | 1.065 | 2.956 | 2.682 | 5.638 |
| Alamo (El) | Fd. | 1 | 4 | 3 | 7 |
| Aserradero | Cp. | 3 | 6 | 5 | 11 |
| Banda (La) | Hj. | 1 | 4 | 1 | 5 |
| Barones (Los) | " | 2 | 5 | 4 | 9 |
| Cabrito (El) | Fd. | 12 | 35 | 25 | 60 |
| Boldos (Los) | " | 1 | 3 | 2 | 5 |
| Buena Vista | Hj. | 1 | 1 | 3 | 4 |
| Cantera (La) | Cp. | 2 | 8 | 3 | 14 |
| Cabrería | Fd. | 1 | 9 | 2 | 11 |
| Castaños (Los) | Cs. | 2 | 6 | 4 | 10 |
| Cerro Verde | " | 15 | 46 | 38 | 84 |
| Cerro Verde | Fd. | 4 | 14 | 10 | 24 |
| Coihues (Los) | Hj. | 2 | 6 | 2 | 8 |
| Colo (El) | Fd. | 2 | 7 | 3 | 10 |
| Culbén de Baez | " | 2 | 5 | 7 | 12 |
| Dichoco | " | 3 | 11 | 5 | 16 |
| Isla Baja | Cs. | 9 | 22 | 24 | 46 |
| Lagunillas | Fd. | 2 | 4 | 4 | 8 |
| Lirquén | A. | 2 | 3 | 4 | 7 |
| Lirquén | Cs. | 2 | 11 | 8 | 19 |
| Lirquén | Est. | 7 | 33 | 15 | 48 |
| Lirquén | Pb. | 925 | 2.529 | 2.345 | 4.872 |
| Nogal (El) | Fd. | 1 | 4 | 1 | 5 |
| Obra Azul | " | 2 | 6 | 3 | 9 |
| Pellín (El) | " | 1 | 2 | - | 2 |
| Pino (El) | " | 2 | 9 | 7 | 16 |
| Pinos (Los) | " | 3 | 7 | 10 | 17 |
| Porvenir | " | 1 | 3 | 3 | 6 |

| Distritos y Localidades | | | Número de Habitantes | | |
|------------------------------------|----------------|----------------|----------------------|------------|------------|
| Nombre | Cate- goría | Vivien- das | Hombres | Mujeres | TOTAL |
| <u>Distrito 3°: (Continuación)</u> | | | | | |
| Foza (La) | Fd. | 6 | 12 | 12 | 24 |
| Primer Agua | " | 1 | 1 | 2 | 3 |
| Quinta | Hj. | 1 | 3 | 1 | 4 |
| Rahue | Fd. | 30 | 74 | 85 | 159 |
| Sal (La) | " | 1 | 3 | 2 | 5 |
| San Francisco | " | 1 | 4 | 2 | 6 |
| San José | " | 8 | 27 | 17 | 44 |
| Santa Cruz | " | 2 | 5 | 6 | 11 |
| Santa Lucía | " | 4 | 8 | 7 | 15 |
| Serena (La) | " | 1 | 9 | 2 | 11 |
| Trasmayo | " | 2 | 7 | 4 | 11 |
| <u>Distrito 4°: Coihueco</u> | Dist. | <u>63</u> | <u>194</u> | <u>139</u> | <u>333</u> |
| Amargo (El) | Fd. | 1 | 4 | 4 | 8 |
| Arbolito (El) | " | 2 | 7 | 5 | 10 |
| Bella Vista | " | 10 | 29 | 21 | 50 |
| Canelo (El) | " | 1 | 6 | 2 | 8 |
| Coihueco | " | 32 | 105 | 70 | 175 |
| Cruz (La) | " | 1 | 1 | 4 | 5 |
| Chamisal | " | 9 | 24 | 20 | 44 |
| Encina (La) | Hj. | 1 | 4 | 3 | 7 |
| Laurel (El) | Fd. | 1 | 1 | 3 | 4 |
| Pedregal (El) | " | 1 | 1 | - | 1 |
| Primer Agua | " | 1 | 2 | 1 | 3 |
| Retamo (El) | " | 2 | 8 | 4 | 12 |
| Santa Olga | " | 1 | 2 | 4 | 6 |
| <u>Distrito 5°: Las Pataguas</u> | Dist. | <u>77</u> | <u>230</u> | <u>208</u> | <u>438</u> |
| Albert (F) | Fd. | 2 | 3 | 2 | 5 |
| Agua Travieza | " | 1 | 4 | 6 | 10 |
| Aurora (La) | " | 1 | 4 | 3 | 7 |
| Cermen (El) | Pres. | 2 | 4 | 7 | 11 |
| Frutillares (Los) | Pre. | 1 | 5 | 3 | 8 |
| Granja (La) | " | 1 | 3 | 2 | 5 |
| Huelle (El) | " | 1 | 3 | 3 | 6 |
| Lo Elbetia | " | 1 | 4 | 3 | 7 |
| Manzano (El) | " | 1 | 1 | 1 | 2 |
| Mayo (El) | " | 1 | 1 | 3 | 4 |
| Membrillar | Fd. | 1 | 4 | 6 | 10 |
| Naranjo (El) | " | 2 | 8 | 8 | 16 |
| Pataguas (Las) | Pres. | 5 | 20 | 18 | 38 |
| Pino (El) | Fd. | 1 | 6 | 1 | 7 |
| Primera Agua | Pre. | 2 | 5 | 3 | 8 |
| Pua-Pua | " | 5 | 15 | 12 | 27 |

| Distritos y Localidades | | Número de Habitantes | | | |
|------------------------------------|----------------|----------------------|------------|------------|------------|
| Nombre | Cate- goría | Vivien- das | Hombres | Mujeres | TOTAL |
| <u>Distrito 5°: (Continuación)</u> | | | | | |
| Puente 4 | Pro. | 1 | 5 | 2 | 7 |
| Rancho Grande | Fd. | 2 | 4 | 5 | 7 |
| Rosario (El) | " | 1 | 3 | 4 | 7 |
| San Antonio | " | 2 | 6 | 4 | 10 |
| San Bernardino | " | 1 | 5 | 4 | 9 |
| San Nicolás | Pro. | 1 | 2 | - | 2 |
| San Luis | Fd. | 1 | 3 | 3 | 6 |
| San Pedro | Pro. | 2 | 4 | 4 | 8 |
| San Ruperto | " | 1 | 2 | 2 | 4 |
| Santa Elena | " | 1 | 3 | 3 | 6 |
| Santa Elvira | Fd. | 1 | 7 | 2 | 9 |
| Santa Elvira | Pro. | 1 | 2 | 2 | 4 |
| Santa Juana | Fd. | 2 | 8 | 5 | 13 |
| Santa Isabel | Pro. | 1 | 3 | 3 | 6 |
| Santa Margarita | " | 1 | 2 | 2 | 4 |
| Santa Pilar | Fd. | 1 | 4 | 7 | 11 |
| Santa Pilar | Pro. | 1 | 2 | 3 | 5 |
| Santa Rosa | Fd. | 1 | 7 | 2 | 9 |
| Santa Rosa | Pro. | 2 | 3 | 3 | 6 |
| Santo Domingo | " | 1 | 3 | 1 | 4 |
| Ruca (La) | Fd. | 7 | 17 | 14 | 31 |
| Trinitarios | " | 12 | 30 | 40 | 70 |
| Trinitarios (Los) | Hs. | 1 | 2 | 3 | 5 |
| Troncón | Fd. | 4 | 13 | 11 | 24 |
| <u>Distrito 6°: Dilmona</u> | Dist. | <u>58</u> | <u>211</u> | <u>154</u> | <u>365</u> |
| Agua de la Noria | Fd. | 2 | 6 | 5 | 11 |
| Camarones (Los) | " | 1 | 4 | 5 | 9 |
| Constancia | " | 1 | 3 | 3 | 6 |
| Cruz (La) | " | 1 | 3 | 3 | 6 |
| Chaimávida | Ca. | 2 | 13 | 3 | 16 |
| Chaimávida | Fd. | 11 | 42 | 35 | 75 |
| Dibueno | " | 6 | 23 | 14 | 37 |
| Durazno (El) | " | 4 | 13 | 8 | 21 |
| Lo Carmen | " | 1 | 8 | 1 | 9 |
| Lo Tani | " | 1 | 2 | - | 2 |
| Lo Tato | " | 1 | 2 | 1 | 3 |
| Peral (El) | " | 2 | 10 | 8 | 18 |
| Pino (El) | " | 1 | 3 | 1 | 4 |
| Puente 5 | " | 1 | 1 | 4 | 5 |
| San Antonio | " | 4 | 19 | 14 | 33 |
| San Francisco | " | 5 | 15 | 16 | 31 |
| San José | " | 4 | 15 | 12 | 27 |
| Santa Ana | " | 2 | 5 | 4 | 9 |
| Santa Elena | " | 2 | 5 | 5 | 10 |
| San Sebastián | " | 1 | 6 | 4 | 10 |

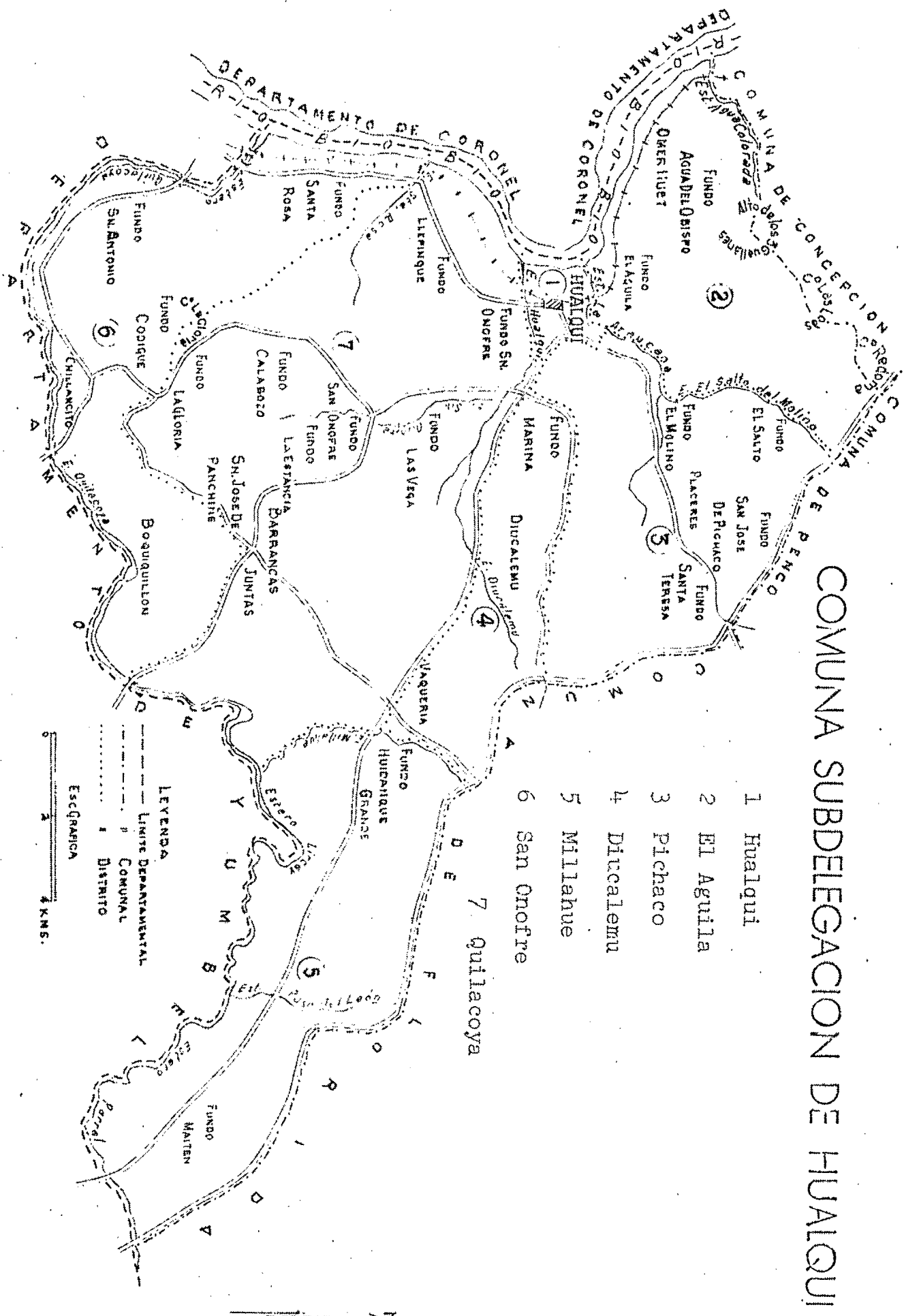
| Distritos y Localidades | | Número de Habitantes | | | |
|------------------------------------|----------------|----------------------|------------|------------|------------|
| Nombre | Cate- goría | Vivien- cias | Hombres | Mujeres | TOTAL |
| <u>Distrito 5°: (Continuación)</u> | | | | | |
| Troncón | Fd. | 5 | 9 | 5 | 14 |
| Vergel (El) | " | 2 | 4 | 5 | 9 |
| <u>Distrito 7°: Chaimavida</u> | | | | | |
| | Dist. | <u>90</u> | <u>522</u> | <u>241</u> | <u>563</u> |
| Agua de la Piedra | Fd. | 1 | 2 | 2 | 4 |
| Beltrán | " | 1 | 6 | 3 | 9 |
| Buen Retiro | " | 5 | 10 | 10 | 20 |
| Calabozo | " | 1 | 4 | 2 | 6 |
| Coligual (El) | " | 3 | 18 | 14 | 32 |
| Higuera (La) | " | 1 | 4 | 6 | 10 |
| Miraflores | " | 6 | 21 | 23 | 44 |
| Montaña (La) | " | 2 | 9 | 6 | 15 |
| Peña Blanca | " | 5 | 20 | 20 | 40 |
| Peral (El) | " | 1 | 3 | 3 | 6 |
| Pino (El) | " | 3 | 6 | 7 | 13 |
| Pretil | " | 8 | 35 | 20 | 55 |
| Pretil Olinén | " | 2 | 6 | 5 | 11 |
| Queule (El) | " | 3 | 10 | 6 | 16 |
| Redolino | " | 6 | 29 | 18 | 47 |
| Reloncaví | " | 2 | 4 | 4 | 8 |
| San Antonio | " | 11 | 38 | 17 | 55 |
| San Francisco | " | 2 | 7 | 4 | 11 |
| San José | " | 1 | 5 | 5 | 10 |
| San Miguel | " | 1 | 4 | 1 | 5 |
| San Ramón | " | 2 | 3 | 2 | 5 |
| Santa Eliana | " | 10 | 44 | 28 | 72 |
| Santa Graciela | " | 3 | 7 | 11 | 18 |
| Santa María | " | 1 | 3 | 2 | 5 |
| Santa Margarita | " | 1 | 4 | 4 | 8 |
| Temo (El) | " | 7 | 19 | 13 | 32 |
| Temo Chico (El) | " | 1 | 1 | 2 | 3 |
| <u>Distrito 8°: Ulloas</u> | | | | | |
| | Dist. | <u>115</u> | <u>371</u> | <u>303</u> | <u>674</u> |
| Agua de la Gloria | Fd. | 8 | 17 | 17 | 34 |
| Alamo (El) | Pre. | 2 | 4 | 6 | 10 |
| Camino a Bulnes | Ca. | 1 | 4 | 1 | 5 |
| Canoas (Las) | Cp. | 12 | 38 | 23 | 61 |
| Canoas (Las) | Fd. | 3 | 7 | 6 | 13 |
| Caracol (El) | " | 2 | 6 | 9 | 15 |
| Cascajo (El) | " | 1 | 3 | 2 | 5 |
| Castaños (Los) | " | 3 | 20 | 8 | 28 |
| Chaimávida | " | 3 | 10 | 5 | 15 |
| Chaimávida | Pre. | 2 | 2 | 7 | 9 |
| Chanco | Fd. | 6 | 25 | 24 | 49 |
| Durazno (El) | " | 1 | 3 | 1 | 4 |

| Distritos y Localidades | | Número de Habitantes | | | |
|------------------------------------|----------------|----------------------|------------|------------|--------------|
| Nombre | Cate- goria | Vivien- das | Hombres | Mujeres | TOTAL |
| <u>Distrito 8°: (Continuación)</u> | | | | | |
| Galpón Chico | Fd. | 1 | 5 | 6 | 11 |
| Guindo (El) | " | 1 | 1 | 1 | 2 |
| Peña Blanca | " | 3 | 7 | 4 | 11 |
| Peral (El) | " | 1 | 1 | 2 | 3 |
| Privilegiada (La) | " | 2 | 4 | 6 | 10 |
| San Ignacio | " | 4 | 13 | 12 | 25 |
| San Jorge | " | 7 | 18 | 11 | 29 |
| San José | " | 10 | 27 | 17 | 44 |
| San Valentín | " | 7 | 32 | 25 | 57 |
| Santa Adriana | " | 14 | 41 | 53 | 94 |
| Santa Josefina | " | 1 | 7 | 4 | 11 |
| Santa Marta | Pro. | 1 | 8 | 3 | 11 |
| Santa Rosa | Fd. | 5 | 15 | 15 | 30 |
| Trinitaria | " | 2 | 7 | 7 | 14 |
| Villa Margarita | Pro. | 2 | 8 | 4 | 12 |
| Ulloas (Las) | Fd. | 10 | 38 | 28 | 66 |
| <u>Distrito 9°: Margaritas</u> | Dist. | <u>30</u> | <u>95</u> | <u>72</u> | <u>167</u> |
| Chanco | Fd. | 2 | 7 | 6 | 13 |
| Higueras (Las) | " | 2 | 4 | 7 | 11 |
| Manzano (El) | " | 2 | 10 | 5 | 15 |
| Margaritas | " | 4 | 14 | 14 | 28 |
| Palmares | Pro. | 3 | 6 | 8 | 14 |
| Retamo (El) | Fd. | 1 | 3 | 3 | 6 |
| San Pedro Palmares | " | 4 | 15 | 9 | 24 |
| Santa Inés | " | 1 | 2 | 3 | 5 |
| Santa Marta | " | 1 | 4 | 1 | 5 |
| Sortijo (El) | " | 2 | 7 | 5 | 12 |
| Pilos (Los) | Pro. | 3 | 6 | 5 | 9 |
| Tres Rosas (Las) | Fd. | 3 | 11 | 4 | 15 |
| Trinitaria | " | 2 | 6 | 4 | 10 |
| <u>Distrito 10°: Andalién</u> | Dist. | <u>244</u> | <u>642</u> | <u>646</u> | <u>1.288</u> |
| Andalién | Fd. | 11 | 22 | 30 | 52 |
| Aromo (El) | " | 1 | 4 | 4 | 8 |
| Carmen (El) | " | 1 | 3 | 2 | 5 |
| Cosmito | Co. | 149 | 379 | 381 | 760 |
| Cosmito | Dist. | 4 | 10 | 15 | 25 |
| Cosmito | Fd. | 59 | 95 | 96 | 191 |
| Greda (La) | Mr. | 3 | 12 | 10 | 22 |
| Landa | Fd. | 2 | 11 | 7 | 18 |
| Longchamos | " | 6 | 17 | 12 | 29 |
| Mercedes (Las) | " | 3 | 12 | 11 | 23 |
| Miramar | " | 4 | 12 | 11 | 23 |

Comuna de Penco.
(Continuación)
8.

| Distritos y Localidades | | | Número de Habitantes | | |
|-------------------------------------|----------------|-----------------|----------------------|---------|--------|
| Nombre | Cate- goría | Vivien- cias | Hombres | Mujeres | TOTAL |
| <u>Distrito 10°: (Continuación)</u> | | | | | |
| Playa Negra | Ec. | 8 | 27 | 26 | 53 |
| Refinería | " | 1 | 5 | 1 | 4 |
| San Antonio | " | 7 | 26 | 24 | 50 |
| San José | " | 4 | 8 | 12 | 20 |
| San Luis | " | 1 | 1 | 4 | 5 |
| Total de la Comuna | | 4.346 | 11.559 | 11.247 | 22.606 |

COMUNA SUBDELEGACION DE HUALQUI



- 1 Hualqui
- 2 El Aguilá
- 3 Pichaco
- 4 Diccalemu
- 5 Millahue
- 6 San Onofre
- 7 Quilacoya

LEYENDA

--- LIMITE DEPARTAMENTAL

- - - LIMITE COMUNAL

--- LIMITE DISTRITO

Escala 1:4000

0 2 4 KMS.

PROVINCIA DE CONCEPCION

COMUNA SUBDELEGACION DE HUALQUI

Sus límites son:

Al Norte y Este, el estero Agua Colorada, desde su desembocadura en el río Bío-Bío hasta su origen en el cerro Alto Los Tres Gualles; la línea de cumbres, desde el origen del estero Agua Colorada hasta el Alto Los Tres Gualles; la línea de cumbres que limita por el oriente la hoya del estero Nonguen, desde el Alto Los Tres Gualles hasta el camino de Peñablanca; el camino de Peñablanca, desde la línea de cumbres antes mencionada hasta el camino de Agua de la Gloria a Hualqui; el camino de Agua de la Gloria a Hualqui, desde el camino de Peñablanca hasta el camino de la Montaña; el camino de la Montaña, desde el camino de Agua de la Gloria a Hualqui hasta el camino de Chaimávida a Cheuquelí; el camino de Chaimávida a Cheuquelí, desde el camino de la Montaña hasta el camino de Hualqui a Yumbel, por Paso del León, y el camino de Hualqui a Yumbel, desde el camino de Chaimávida a Cheuquelí hasta el estero Lircay.-

Al Sur y Oeste, el estero Parral o Lircay, desde el camino de Hualqui a Yumbel, por Paso del León hasta su desembocadura en el estero Quilacoya; el estero Quilacoya, desde la desembocadura del estero Lircay hasta su desembocadura en el río Bío-Bío, y el río Bío-Bío, desde la desembocadura del estero Quilacoya hasta la desembocadura del estero Agua Colorada.-

La Comuna-Subdelegación de Hualqui se divide en siete distritos, a saber:

I° Hualqui; 2° El Aguila; 3° Pichaco; 4° Diucal-
lemu; 5° Millahue; 6° Quilacoya; y 7° San Onofre.-

COMUNA-SUBDELEGACION HUALQUI

| Distritos y Localidades | | Número de Habitantes | | | |
|-------------------------------|----------------|----------------------|--------------|--------------|--------------|
| Nombre | Cate- goría | Vivien- das | Hombres | Mujeres | TOTAL |
| <u>Distrito 1°: Hualqui</u> | Dist. | <u>529</u> | <u>1.042</u> | <u>1.362</u> | <u>2.424</u> |
| Hualqui | Pb. | 529 | 1.042 | 1.362 | 2.424 |
| <u>Distrito 2°: El Aguila</u> | Dist. | <u>112</u> | <u>324</u> | <u>522</u> | <u>646</u> |
| Agua Obispo | Fd. | 1 | 3 | 3 | 6 |
| Aguada (La) | " | 1 | 3 | 3 | 6 |
| Aguila (El) | " | 4 | 11 | 16 | 27 |
| Aguila (El) | Pr. | 6 | 21 | 18 | 39 |
| Alamo (El) | Hj. | 1 | 1 | 5 | 6 |
| Araucana | Cs. | 11 | 19 | 31 | 50 |
| Carmen (El) | Fd. | 2 | 6 | 2 | 8 |
| Cascada (La) | Hj. | 1 | 4 | 3 | 7 |
| Cuesta (La) | Fd. | 17 | 45 | 51 | 96 |
| Colmenar (El) | " | 2 | 9 | 8 | 17 |
| Cuesta (La) | Pr. | 6 | 16 | 15 | 31 |
| Chanizal | Fd. | 5 | 19 | 22 | 41 |
| Chorrillos | " | 1 | 5 | 3 | 8 |
| Isla (La) | " | 1 | 4 | 4 | 8 |
| Laurel (El) | Hj. | 1 | 1 | 2 | 3 |
| Leonera | Fd. | 5 | 19 | 22 | 41 |
| Lingue (El) | " | 1 | 2 | 4 | 6 |
| Lóbas (Las) | " | 1 | 3 | 3 | 6 |
| Lingus (Los) | " | 2 | 4 | 5 | 9 |
| Manzano (El) | Hj. | 1 | 2 | 1 | 3 |
| Maulina (La) | Fd. | 2 | 4 | 7 | 11 |
| Molino (El) | " | 6 | 22 | 15 | 37 |
| Omer Huet | Est. | 5 | 15 | 8 | 23 |
| Omer Huet | Fd. | 3 | 13 | 8 | 21 |
| Parrón (El) | Hj. | 1 | 2 | 1 | 3 |
| Periquillo | Fd. | 1 | 3 | 3 | 6 |
| Piñón (El) | " | 1 | 4 | 6 | 10 |
| Quinta La Cuesta | " | 3 | 5 | 6 | 11 |
| Raulier (Los) | " | 1 | 3 | 2 | 5 |
| Redolino | " | 2 | 5 | 4 | 9 |
| Rinconada | " | 1 | 4 | 3 | 7 |
| Rodolfo | " | 1 | 2 | 3 | 5 |
| Salto (El) | " | 3 | 10 | 12 | 22 |
| San Miguel | " | 1 | 4 | 4 | 8 |
| San Pedro | " | 2 | 6 | 2 | 8 |
| San Sebastian | " | 2 | 7 | 7 | 14 |
| Santa Maria | " | 1 | 5 | 3 | 6 |
| Santa Marta | " | 1 | 2 | 2 | 4 |
| Santo Domingo | " | 5 | 13 | 5 | 18 |
| <u>Distrito 3°: Pichaco</u> | Dist. | <u>154</u> | <u>462</u> | <u>420</u> | <u>882</u> |
| Aguila (El) | Fd. | 7 | 42 | 20 | 62 |

| Distritos y Localidades | | | Número de Habitantes | | |
|------------------------------------|----------------|----------------|----------------------|---------|-------|
| Nombre | Cate- goría | Vivien- das | Hombres | Mujeres | TOTAL |
| <u>Distrito 3°: (Continuación)</u> | | | | | |
| Aromo (El) | Fd. | 5 | 10 | 11 | 21 |
| Aromos (Los) | " | 1 | 3 | 4 | 7 |
| Atotonilco | " | 4 | 19 | 9 | 28 |
| Camino Las Cruces | Cs. | 4 | 3 | 11 | 14 |
| Canelos | Fd. | 15 | 53 | 41 | 74 |
| Castaño | " | 1 | 4 | 2 | 6 |
| Castaños (Los) | " | 1 | 3 | 2 | 5 |
| Colico | Cs. | 6 | 12 | 13 | 25 |
| Colico | Cp. | 6 | 14 | 6 | 20 |
| Colico | Fd. | 2 | 4 | 8 | 12 |
| Ciruelo (El) | " | 1 | 1 | 2 | 3 |
| Caroque | " | 1 | 2 | 1 | 3 |
| Chauqueli | " | 3 | 13 | 11 | 24 |
| Chauqueli de la Meze | " | 1 | 5 | 2 | 7 |
| Chauqueli del Naranjo | " | 1 | 2 | 3 | 5 |
| Diucalemu | " | 2 | 6 | 4 | 10 |
| Diucalemu-Pichaco | Hj. | 1 | 4 | 8 | 12 |
| Guerra (Juan) | Fd. | 1 | 3 | 4 | 7 |
| Guindo | " | 1 | 4 | 7 | 11 |
| Laguna (La) | " | 1 | 2 | 3 | 5 |
| Maitén (El) | " | 1 | 5 | 3 | 8 |
| Maquento. | " | 6 | 16 | 11 | 27 |
| Maqui | " | 2 | 5 | 6 | 11 |
| Maquicito | " | 4 | 15 | 10 | 25 |
| Miraflores | " | 2 | 4 | 7 | 11 |
| Miraflores | Pr. | 1 | 1 | 2 | 3 |
| Molino (El) | Fd. | 1 | 3 | 4 | 10 |
| Naranjo (El) | " | 2 | 8 | 6 | 14 |
| Nogal (El) | " | 4 | 14 | 14 | 28 |
| Olivar (El) | " | 1 | 3 | 7 | 10 |
| Parrón (El) | " | 2 | 5 | 2 | 7 |
| Patal | " | 2 | 6 | 3 | 9 |
| Pellines (Los) | " | 1 | 5 | 4 | 9 |
| Peumo (El) | " | 1 | 2 | 1 | 3 |
| Piedra (La) | " | 1 | 3 | 3 | 6 |
| Pichaco | " | 1 | 3 | 3 | 6 |
| Pitranto (El) | " | 2 | 7 | 4 | 11 |
| Placeres | " | 1 | 5 | 1 | 6 |
| Retamo (El) | " | 2 | 6 | 8 | 14 |
| Quillay (El) | Hj. | 1 | 3 | 3 | 6 |
| Quillay (El) | Pr. | 1 | 1 | 2 | 3 |
| Quillay | Fd. | 2 | 5 | 7 | 12 |
| Repechada (La) | Hj. | 1 | 1 | 1 | 2 |
| Rodolino | Fd. | 7 | 14 | 18 | 32 |
| Rosal (El) | " | 1 | 3 | 2 | 5 |
| Rincón | " | 1 | 3 | 1 | 4 |
| San Antonio | Cp. | 1 | 5 | - | 5 |

| Distritos y Localidades | | Número de Habitantes | | | |
|------------------------------------|----------------|----------------------|------------|------------|------------|
| Nombre | Cate- goría | Vivien- das | Hombres | Mujeres | TOTAL |
| <u>Distrito 3°: (Continuación)</u> | | | | | |
| San Antonio | Fd. | 9 | 32 | 31 | 63 |
| San Antonio Maquento | " | 1 | 4 | 4 | 8 |
| San Bernardo | " | 1 | 5 | 4 | 9 |
| San José | " | 1 | 1 | 1 | 2 |
| San Juan | " | 1 | 2 | 2 | 4 |
| San Luis | " | 1 | 7 | 4 | 11 |
| San Martín | " | 1 | 4 | 3 | 7 |
| San Miguel | " | 2 | 2 | 5 | 7 |
| San Pedro | " | 1 | 3 | 6 | 9 |
| San Pedro la Laguna | " | 2 | 5 | 5 | 10 |
| San Pedro Pichaco | " | 4 | 14 | 15 | 29 |
| San Ramón | " | 1 | 3 | 4 | 7 |
| San Ramón de Chauquili | " | 2 | 6 | 4 | 10 |
| Santa Josefina | " | 1 | 3 | 2 | 5 |
| Santa Laura | " | 1 | 2 | 5 | 7 |
| Santa Lucía | " | 1 | 2 | 2 | 4 |
| Santa María | " | 2 | 6 | 2 | 8 |
| Santa Wilcmena | " | 1 | 5 | 3 | 8 |
| Santa Regina | " | 1 | 3 | 4 | 7 |
| Santa Rosa | " | 1 | 5 | 4 | 9 |
| Santa Teresa | " | 1 | 1 | - | 1 |
| Zarza (La) | " | 1 | 4 | 5 | 9 |
| <u>Distrito 4°: Diucalemu</u> | <u>Dist.</u> | <u>55</u> | <u>165</u> | <u>131</u> | <u>296</u> |
| Agua Larga | Fd. | 1 | 5 | 2 | 7 |
| Cerro Alto | " | 2 | 5 | 4 | 9 |
| Changuali | " | 4 | 13 | 11 | 24 |
| Diucalemu | " | 11 | 31 | 22 | 53 |
| Guindo (El) | " | 1 | 1 | - | 1 |
| Hualqui | Cs. | 1 | 3 | 3 | 6 |
| Laurel (El) | Fd. | 1 | 2 | 1 | 3 |
| Maitén | " | 1 | 4 | 3 | 7 |
| Maitén | Pre. | 1 | 1 | 3 | 4 |
| Mansano (El) | Fd. | 1 | 1 | 1 | 2 |
| Marinao | " | 2 | 8 | 8 | 16 |
| Olivos (Los) | " | 2 | 8 | 8 | 16 |
| Paso Hondo | " | 8 | 25 | 24 | 49 |
| Peumo (El) | " | 1 | 3 | 2 | 5 |
| Retamo (El) | " | 3 | 11 | 7 | 18 |
| Rosario (El) | " | 3 | 10 | 9 | 19 |
| San José | " | 1 | 2 | - | 2 |
| San José Diucalemu | " | 1 | 3 | 3 | 6 |
| Santa Candelaria | " | 1 | 3 | 1 | 4 |
| Santa Cruz | " | 3 | 7 | 5 | 12 |
| Santa María | " | 1 | 3 | 1 | 4 |
| Santa Nieve | " | 1 | 4 | 1 | 5 |

| Distritos y Localidades | | | Número de Habitantes | | |
|------------------------------------|-----------|------------|----------------------|------------|--------------|
| Nombre | Categoría | Viviendas | Hombres | Mujeres | TOTAL |
| <u>Distrito 4°: (Continuación)</u> | | | | | |
| Santa Rosa | Fó. | 1 | - | 2 | 2 |
| Vaqueria | " | 3 | 12 | 10 | 22 |
| <u>Distrito 5°: Millahue</u> | | | | | |
| | Dist. | <u>63</u> | <u>220</u> | <u>184</u> | <u>404</u> |
| Barrancas Juntas | Hj. | 1 | 2 | 2 | 4 |
| Canadá | Fó. | 2 | 4 | 6 | 10 |
| Ciprés (El) | Hj. | 1 | 3 | 2 | 5 |
| Huidanqui | Fó. | 3 | 15 | 9 | 24 |
| Laurel (El) | Hj. | 1 | 1 | 6 | 7 |
| Lircay | Fó. | 1 | 3 | 2 | 5 |
| Loma Verde | Hj. | 1 | 3 | 5 | 8 |
| Maitén (El) | Fó. | 15 | 72 | 44 | 116 |
| Millahue | Hjo. | 14 | 36 | 35 | 71 |
| Millahue | Fó. | 4 | 20 | 14 | 34 |
| Nerco | " | 2 | 5 | 6 | 11 |
| Quillay | " | 1 | 4 | 3 | 7 |
| San José | Hj. | 5 | 11 | 16 | 27 |
| San José Quilacoya | Fó. | 1 | 3 | - | 3 |
| San José del Quillay | Hj. | 1 | 4 | 1 | 5 |
| San José del Retamo | Fó. | 2 | 10 | 9 | 19 |
| San Pablo | Hj. | 1 | 7 | 5 | 12 |
| San Pablo | Fó. | 4 | 9 | 13 | 22 |
| Santa Gertrudis | " | 1 | 1 | 1 | 2 |
| Tilos (Los) | " | 2 | 7 | 5 | 12 |
| <u>Distrito 6°: San Cofre</u> | | | | | |
| | Dist. | <u>185</u> | <u>545</u> | <u>499</u> | <u>1.044</u> |
| Agua Corta | Pro. | 4 | 12 | 9 | 21 |
| Agua Larga | " | 4 | 7 | 13 | 20 |
| Barón (El) | Pro. | 1 | 5 | 5 | 10 |
| Barrancas Juntas | Pro. | 7 | 24 | 17 | 41 |
| Buen Pastor | Fó. | 1 | 6 | 3 | 9 |
| Cubras (Las) | Pro. | 1 | 6 | 3 | 9 |
| Calle (La) | E. | 1 | 1 | - | 1 |
| Cemino | Co. | 1 | 2 | - | 2 |
| Campo Santo | Fó. | 2 | 2 | 5 | 7 |
| Capilla (La) | Pro. | 1 | 3 | 4 | 7 |
| Carmen (El) | Fó. | 1 | 3 | 6 | 9 |
| Centinela | " | 2 | 11 | 5 | 16 |
| Cerquillas | " | 1 | 1 | 3 | 4 |
| Codigua | " | 1 | 1 | 3 | 4 |
| Estancia (La) | " | 1 | 6 | 4 | 10 |
| Estancia | Pro. | 1 | 1 | 2 | 3 |
| Gomero | Fó. | 1 | 2 | - | 2 |
| Gloria (La) | " | 3 | 10 | 7 | 17 |
| Hortensias (Las) | " | 1 | 3 | 2 | 5 |

| Distritos y Localidades | | Número de Habitantes | | | |
|------------------------------------|----------------|----------------------|---------|---------|-------|
| Nombre | Cate- goría | Vivien- das | Hombres | Mujeres | TOTAL |
| <u>Distrito 6°: (Continuación)</u> | | | | | |
| Huallo (El) | Pro. | 1 | 2 | 2 | 4 |
| Hualqui | Est. | 1 | 5 | 5 | 10 |
| Laguna | Fá. | 1 | 2 | 4 | 6 |
| Laurel (El) | " | 1 | 5 | 2 | 7 |
| Leonera | " | 3 | 10 | 16 | 26 |
| Leonera (Lu) | Pro. | 2 | 11 | 6 | 17 |
| Llepinhue | Fá. | 17 | 57 | 41 | 98 |
| Lo Vargas | " | 4 | 11 | 6 | 17 |
| Lo Vargas | Pro. | 1 | 2 | 3 | 5 |
| Manzanal (El) | Fá. | 2 | 4 | 3 | 7 |
| María | Pro. | 1 | 4 | 4 | 8 |
| Meceta | " | 2 | 5 | 4 | 9 |
| Millahue | Fá. | 1 | 2 | 6 | 8 |
| Naranjo (El) | Pro. | 1 | 2 | 3 | 5 |
| Obras (Las) | Fá. | 1 | - | 3 | 3 |
| Palihue | " | 1 | 5 | 3 | 8 |
| Parrón (El) | Pro. | 1 | 1 | - | 1 |
| Paso Gomez | Fá. | 2 | 8 | 7 | 15 |
| Pichignate | " | 1 | 2 | 3 | 5 |
| Pino (El) | " | 2 | 3 | 7 | 10 |
| Pitras (Las) | Pro. | 1 | 1 | 2 | 3 |
| Polcura | " | 1 | 1 | 1 | 2 |
| Placilla | Fá. | 11 | 53 | 26 | 59 |
| Poco a Poco | Pro. | 1 | 5 | 5 | 10 |
| Qullacoya | Fá. | 3 | 7 | 7 | 14 |
| Quilanchico | " | 8 | 16 | 13 | 29 |
| Quimera (La) | " | 1 | 1 | 2 | 3 |
| Refugio (El) | " | 2 | 7 | 5 | 12 |
| Rosal (El) | " | 1 | 5 | 4 | 9 |
| Rosario (El) | " | 3 | 11 | 10 | 21 |
| San Antonio | " | 6 | 11 | 14 | 25 |
| San Carlos | Pro. | 1 | 2 | 2 | 4 |
| San Francisco | Fá. | 1 | 1 | 5 | 4 |
| San José | " | 1 | 5 | 4 | 9 |
| San José | Pres. | 12 | 25 | 26 | 51 |
| San José de las Animas | Fá. | 1 | 3 | 4 | 7 |
| San José de Pañichife | Pres. | 3 | 10 | 5 | 15 |
| San Juan | Pro. | 1 | 3 | 5 | 8 |
| San Miguel de Llipinhue | Fá. | 2 | 5 | 11 | 16 |
| San Onofre | " | 4 | 14 | 14 | 28 |
| San Onofre | Pro. | 2 | 5 | 6 | 11 |
| San Ramón | " | 1 | 3 | 4 | 7 |
| San Ramón | Fá. | 1 | 3 | 5 | 8 |
| Santa Aurora | " | 4 | 21 | 9 | 30 |
| Santa Blanca | Pro. | 1 | - | 3 | 3 |
| Santa Clara | Fá. | 1 | 1 | - | 1 |
| Santa Elena | Pro. | 1 | 3 | 2 | 5 |

| Distritos y Localidades | | Número de Habitantes | | | |
|------------------------------------|----------------|----------------------|------------|------------|------------|
| Nombre | Cate- goría | Vivien- das | Hombres | Mujeres | TOTAL |
| <u>Distrito 6°: (Continuación)</u> | | | | | |
| Santa Encarnación | Ppc. | 1 | 5 | 3 | 8 |
| Santa Filomena | Pd. | 1 | 5 | 3 | 8 |
| Santa Isabel | Ppc. | 1 | 2 | 4 | 6 |
| Santa Lastenia | Pd. | 1 | 4 | 2 | 6 |
| Santa María | " | 2 | 8 | 8 | 16 |
| Santa María | Ppc. | 1 | 4 | 3 | 7 |
| Santa Marta | Ppc. | 2 | 4 | 6 | 10 |
| Santa Martina | " | 1 | 1 | 5 | 6 |
| Santa Rosa | " | 6 | 20 | 15 | 35 |
| Santa Rosa | Ppc. | 1 | 2 | 4 | 6 |
| Santa Rita | Pd. | 3 | 8 | 12 | 20 |
| Sanchez (Juan) | Ppc. | 1 | 2 | 2 | 4 |
| Sauce (El) | Pd. | 1 | 5 | 2 | 7 |
| Sauce (El) | Ppc. | 1 | 3 | 6 | 9 |
| Tiaca (La) | Pd. | 1 | 5 | 1 | 6 |
| Toquihua | " | 2 | 8 | 5 | 13 |
| Vaquería | " | 2 | 3 | 6 | 9 |
| Vista Hermosa | " | 1 | 7 | 1 | 8 |
| <u>Distrito 7°: Quilacoya</u> | Dist. | <u>95</u> | <u>269</u> | <u>264</u> | <u>533</u> |
| Aguada (La) | Pd. | 1 | 4 | 2 | 6 |
| Aromos (Los) | Hj. | 2 | 6 | 5 | 11 |
| Avellano (El) | Pd. | 1 | 4 | 1 | 5 |
| Balsilla | Hj. | 10 | 27 | 26 | 53 |
| Balsilla Chico | " | 1 | 4 | 4 | 8 |
| Boquiquilón | " | 1 | 3 | 4 | 7 |
| Carmen (El) | Pd. | 1 | 2 | 3 | 5 |
| Centinela | " | 1 | 1 | 3 | 4 |
| Cerrito (El) | Hj. | 2 | 8 | 3 | 11 |
| Codihue | Pd. | 1 | 3 | 1 | 4 |
| Chillancito | Cs. | 15 | 25 | 43 | 68 |
| Chillancito | Hj. | 4 | 16 | 11 | 27 |
| Higueras (Las) | Pd. | 11 | 25 | 26 | 51 |
| Marencho | Hj. | 1 | 1 | 2 | 3 |
| Minerales (Los) | Pd. | 1 | 2 | 1 | 3 |
| Piñichiñé | Hj. | 1 | 2 | 3 | 5 |
| Portezuelo | " | 3 | 7 | 4 | 11 |
| Portezuelo | Pd. | 2 | 8 | 4 | 12 |
| Punta Arenas | " | 1 | 4 | 4 | 8 |
| Quinta (La) | Hj. | 1 | 1 | 2 | 3 |
| San Antonio | " | 1 | 5 | 4 | 9 |
| San Francisco | " | 1 | 6 | 5 | 11 |
| San José | Pd. | 1 | 3 | 4 | 7 |
| San José | Hj. | 5 | 11 | 16 | 27 |
| San José Peñichiñé | " | 2 | 7 | 5 | 12 |
| San Juan | " | 2 | 6 | 6 | 12 |

| Distritos y Localidades | | Número de Habitantes | | | |
|------------------------------------|----------------|----------------------|---------|---------|-------|
| Nombre | Cate- goría | Vivien- das | Hombres | Mujeres | TOTAL |
| <u>Distrito 7º. (Continuación)</u> | | | | | |
| San Nicolás | Hj. | 1 | 5 | 4 | 9 |
| Santa Clara | " | 1 | 2 | 3 | 5 |
| Santa Inés | " | 1 | 7 | 4 | 11 |
| Santa Elena | " | 2 | 5 | 8 | 13 |
| Santa María | " | 1 | 4 | 5 | 9 |
| Santa Marta | Fd. | 1 | 3 | 5 | 8 |
| Santa Rita | Hj. | 2 | 10 | 7 | 17 |
| Santa Rosa | " | 1 | 4 | 4 | 8 |
| Serena (La) | " | 1 | 1 | 1 | 2 |
| Toquihua | " | 7 | 21 | 18 | 39 |
| Toquihua | Fd. | 4 | 16 | 13 | 29 |
| Total de la Comuna | | 1.193 | 3.027 | 3.202 | 6.229 |

COMUNA SUBDELEGACION DE FLORIDA

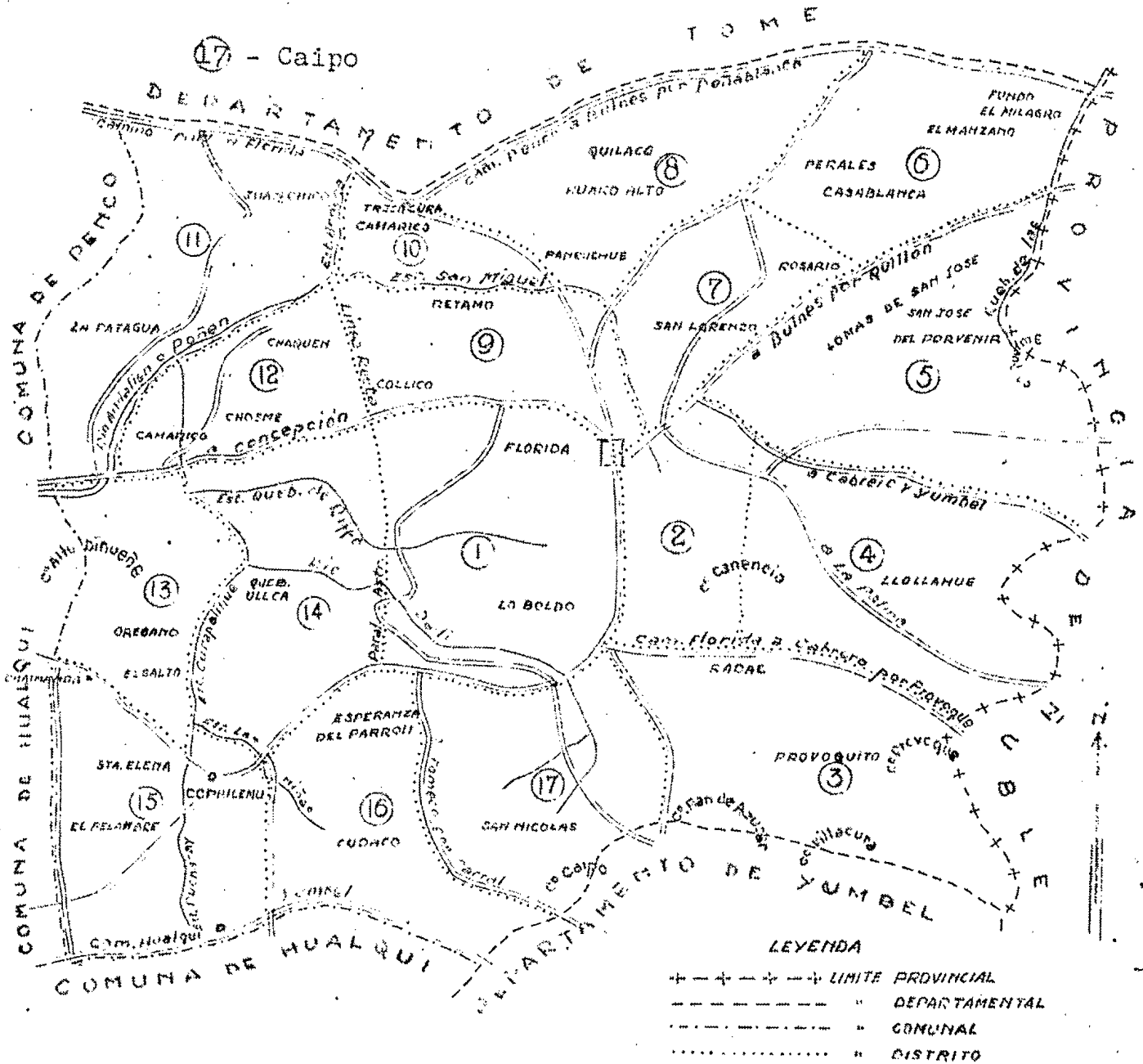
DISTRITOS.

DISTRITOS.

- ① - Florida Poniente
- ② - Florida Oriente
- ③ - Provoque
- ④ - Llollahué
- ⑤ - Queime
- ⑥ - Casablanca
- ⑦ - San Lorenzo
- ⑧ - Panquehue

- ⑨ - Retamo
- ⑩ - Trecacura
- ⑪ - Juan Chico
- ⑫ - Chosme
- ⑬ - Curapalihue
- ⑭ - Quebrada Riffo
- ⑮ - Copiulemu
- ⑯ - Esperanza

⑰ - Caipo



LEYENDA

- + - + - + - + LIMITE PROVINCIAL
- - - - - " DEPARTAMENTAL
- " COMUNAL
- " DISTRITO

ESC. GRAFICA

10 KMS.

PROVINCIA DE CONCEPCION

COMUNA SURDELEGACION DE FLORIDA

Sus límites son:

Al Norte, el camino de Penco a Florida, desde el estero de Los Aguayos o Calocho en el lugar de Primer Agua hasta el camino que conduce al Paso de Las Quilas; el camino de Las Quilas, desde el camino de Penco a Florida hasta el camino de Penco a Bulnes, y el camino de Penco a Bulnes, desde el camino de Las Quilas hasta el estero El Milagro.-

Al Este, el estero El Milagro, Nitrihue o Coyanco, desde el camino de Penco a Bulnes hasta su confluencia con la Quebrada de Las Cruces; la quebrada de Las Cruces o de Queime, desde su confluencia con el estero Coyanco hasta su origen; la línea de mayor pendiente, desde el origen de la quebrada de Queime hasta la cumbre del cerro de Queime; la línea de cumbres, desde el cerro de Queime hasta el cerro de Las Zanjas; la línea de cumbres de la Loma del Pedregal, desde el cerro de Las Zanjas hasta la confluencia de las quebradas de Santa Gertrudis y del Molino Viejo; la quebrada de Santa Gertrudis, desde su confluencia con la quebrada del Molino Viejo hasta su origen; la línea de mayor pendiente, desde el origen de la quebrada Santa Gertrudis hasta la cumbre del cerro Las Minas; la línea de cumbres, desde el cerro de Las Minas hasta el cerro Colchagua; una línea recta, desde la cumbre del cerro Colchagua hasta la confluencia de los esteros Llollahue y Colchagua; el estero Llollahue o Provoque, desde su confluencia con el estero Colchagua hasta su origen; la línea de mayor pendiente, desde el origen del estero Provoque hasta la cumbre del cerro Los Oropelos, y la línea de cumbres, desde el cerro Los Oropelos hasta el cerro Mondaca.-

Al Sur, la línea de cumbres, desde el cerro Mondaca hasta el cerro del Caipo, pasando por la Piedra Cargada; una línea recta, desde la cumbre del cerro del Caipo hasta el origen del estero Lircay; el estero Lircay, desde su origen hasta el camino de Yumbel a Hualqui por Paso del León, y el camino de Yumbel a Hualqui por Paso del León, desde el estero Lircay hasta el camino de Cheuqueli a Chaimávida.-

Al Oeste, el camino de Cheuqueli a Chaimávida que pasa al poniente de los fundos Los Varones, Toronjiles y Los Radales, desde el camino de Hualqui a Yumbel por Paso del León hasta el camino de Concepción a Florida por Copiulemu; una línea recta, desde la unión de los caminos antes mencionados hasta el cerro Alto de Dihueno; una línea recta, desde el cerro alto de Dihueno hasta el puente N° 5, kilómetros 24, sobre el río Andalién; el río Andalién, desde el puente N° 5 hasta la desembocadura del estero Las Quilas; el estero Las Quilas, desde su desembocadura en el río Andalién hasta la desembocadura del estero de Los Aguayos o Calocho, y el estero de Los Aguayos o Calocho, desde su desembocadura en el estero Las Quilas hasta el camino de Penco a Florida, en el lugar de Primer Agua.-

- - - - -

COMUNA-SUBDELEGACION FLORIDA

| Distritos y Localidades | | | Número de Habitantes | | |
|--------------------------------------|----------------|----------------|----------------------|------------|------------|
| Nombre | Cate- goría | Vivien- das | Hombres | Mujeres | TOTAL |
| <u>Distrito 1°: Florida Poniente</u> | | | | | |
| | Dist. | <u>120</u> | <u>261</u> | <u>315</u> | <u>576</u> |
| Canelos (Los) | Fd. | 1 | 4 | 2 | 6 |
| Ceraucne | " | 1 | 2 | 4 | 6 |
| Castaños (Los) | " | 2 | 3 | 4 | 7 |
| Chalet Fiscal | Cs. | 1 | 1 | 1 | 2 |
| Entre ríos | Fd. | 1 | 5 | 2 | 7 |
| Florida | Pb. | 102 | 202 | 258 | 460 |
| Florida | Fd. | 5 | 14 | 16 | 30 |
| Granja Tampihue | " | 1 | 2 | 3 | 5 |
| Lo Boldo | " | 2 | 12 | 15 | 27 |
| Liucura | Cs. | 1 | 2 | 3 | 5 |
| Palermo | Fd. | 1 | 7 | 3 | 10 |
| San José | " | 1 | 4 | 2 | 6 |
| Tres Esquina | " | 1 | 5 | 2 | 5 |
| <u>Distrito 2°: Florida Oriente</u> | | | | | |
| | Dist. | <u>119</u> | <u>259</u> | <u>325</u> | <u>584</u> |
| Aromo de Garenacia | Fd. | 4 | 16 | 11 | 27 |
| Espihue | " | 1 | 2 | 6 | 8 |
| Florida | Pb. | 105 | 217 | 275 | 492 |
| Granja (La) | Fd. | 1 | 1 | 2 | 3 |
| Palmas (Las) | " | 1 | 2 | 4 | 6 |
| Peral (El) | " | 1 | 5 | 2 | 7 |
| Rosal (El) | " | 1 | 3 | 4 | 7 |
| San Antonio de Cuda | " | 2 | 6 | 12 | 18 |
| Santa Rosa de Cuda | Pb. | 1 | 3 | 3 | 6 |
| Tapihue | Fd. | 2 | 4 | 6 | 10 |
| <u>Distrito 3°: Provoque</u> | | | | | |
| | Dist. | <u>19</u> | <u>61</u> | <u>65</u> | <u>126</u> |
| Naranjos (Los) | Fd. | 2 | 15 | 9 | 24 |
| Pino (El) | " | 1 | 3 | 5 | 8 |
| Provoque | " | 9 | 25 | 34 | 59 |
| Provoquita | " | 2 | 4 | 5 | 9 |
| Santa Isabel | " | 3 | 10 | 9 | 19 |
| Santa Rosa del Ciruelar | " | 2 | 4 | 3 | 7 |
| <u>Distrito 4°: Llollahue</u> | | | | | |
| | Dist. | <u>27</u> | <u>99</u> | <u>72</u> | <u>171</u> |
| Colchahua | Fd. | 1 | 6 | 6 | 12 |
| Loma Blanca | " | 2 | 6 | 3 | 9 |
| Llollahue | " | 5 | 20 | 14 | 34 |
| Mojuelo | " | 1 | 1 | 2 | 3 |
| Naranjo (El) | " | 1 | 3 | 2 | 5 |

| Distritos y Localidades | | | Número de Habitantes | | |
|----------------------------------|----------------|----------------|----------------------|------------|------------|
| Nombre | Cate- goría | Vivien- das | Hombres | Mujeres | TOTAL |
| <u>Distr. 4°: (Continuación)</u> | | | | | |
| Palma (La) | Fd. | 4 | 10 | 14 | 24 |
| Palmas (Las) | " | 6 | 27 | 15 | 42 |
| Panicalco | " | 1 | 7 | 3 | 10 |
| Quinones | " | 1 | 1 | 1 | 2 |
| San Antonio del Marco | " | 1 | 1 | 1 | 2 |
| Santa Rosaura | " | 1 | 5 | 5 | 10 |
| Talca | " | 3 | 12 | 6 | 18 |
| <u>Distrito 5°: Queime</u> | <u>Dist</u> | <u>43</u> | <u>154</u> | <u>141</u> | <u>295</u> |
| Alamo (El) | Pre. | 1 | 2 | 1 | 3 |
| Aromo de Queime (El) | " | 1 | 3 | 3 | 6 |
| Coyanco | Fd. | 1 | 2 | 1 | 3 |
| Higuera (La) | " | 1 | 1 | 3 | 4 |
| Maitén de P. Amarilla | Pre. | 1 | 4 | 4 | 8 |
| Mesones | " | 1 | 5 | 3 | 8 |
| Palqui (El) | " | 1 | 3 | 5 | 8 |
| Panicalco | Fd. | 12 | 46 | 40 | 86 |
| Paso Amarillo | " | 3 | 14 | 11 | 25 |
| Peral (El) | Pre. | 1 | 2 | 2 | 4 |
| Porvenir | Fd. | 4 | 17 | 15 | 32 |
| Pichiqueime | " | 6 | 17 | 20 | 37 |
| Pinos de Queime | " | 2 | 6 | 9 | 15 |
| Queime | Pre | 2 | 4 | 3 | 7 |
| Rosario | Fd. | 3 | 15 | 10 | 25 |
| San Javier de Queime | " | 1 | 6 | 6 | 12 |
| San José | " | 2 | 7 | 5 | 12 |
| <u>Distrito 6°: Casablanca</u> | <u>Dist.</u> | <u>84</u> | <u>304</u> | <u>275</u> | <u>577</u> |
| Calabozo (El) | Fd. | 2 | 5 | 7 | 12 |
| Casablanca | " | 30 | 126 | 113 | 239 |
| Coyanco | " | 1 | 4 | 3 | 7 |
| Jaque | Hj. | 1 | 1 | 5 | 6 |
| Huaro Alto | Fd. | 2 | 7 | 4 | 11 |
| Manzano (El) | " | 15 | 60 | 47 | 107 |
| Mesones | Hj. | 1 | 4 | 7 | 11 |
| Milagro (El) | Fd. | 3 | 8 | 7 | 15 |
| Nitrihue | Hj. | 1 | 2 | 3 | 5 |
| Paredones | Fd. | 20 | 61 | 48 | 109 |
| Paso Amarillo | " | 3 | 6 | 10 | 16 |
| San Francisco | " | 3 | 12 | 13 | 25 |
| Santa Isabel de Paredones | " | 2 | 3 | 6 | 14 |

| Distritos y Localidades | | | Número de Habitantes | | | |
|---------------------------------|----------------|----------------|----------------------|------------|------------|------------|
| Nombre | Cate- goría | Vivien- das | Hombres | Mujeres | TOTAL | |
| <u>Distrito 7°: San Lorenzo</u> | | | <u>38</u> | <u>103</u> | <u>110</u> | <u>213</u> |
| Carmelitas | Fd. | 1 | 1 | 6 | 7 | |
| Rosario (El) | " | 3 | 7 | 9 | 16 | |
| San Francisco | " | 7 | 21 | 17 | 38 | |
| San Lorenzo | " | 10 | 29 | 34 | 63 | |
| San Nicolás | " | 13 | 36 | 35 | 71 | |
| Santa Rosa | " | 4 | 9 | 9 | 18 | |
| <u>Distrito 8°: Panquehua</u> | | | <u>58</u> | <u>239</u> | <u>190</u> | <u>429</u> |
| Buena Vista | Fd. | 6 | 21 | 21 | 42 | |
| Camino por Huaro Bajo | Cs. | 1 | 2 | 2 | 4 | |
| Camino a Penco | " | 5 | 18 | 13 | 31 | |
| Huaro Alto | Fd. | 7 | 32 | 16 | 48 | |
| Huaro Bajo | " | 2 | 4 | 4 | 8 | |
| Milagro (El) | " | 1 | 5 | 10 | 15 | |
| Panquehua | " | 6 | 31 | 16 | 47 | |
| Pellines (Los) | " | 1 | 3 | 3 | 6 | |
| Quilaco | " | 9 | 40 | 33 | 73 | |
| San Francisco del Peumo | " | 1 | 7 | 5 | 12 | |
| San José del Peral | " | 6 | 28 | 22 | 50 | |
| San Sebastián de Manco | " | 11 | 41 | 40 | 81 | |
| Santa Bárbara | " | 2 | 7 | 5 | 12 | |
| <u>Distrito 9°: Retamo</u> | | | <u>58</u> | <u>199</u> | <u>179</u> | <u>378</u> |
| Collico | Fd. | 8 | 29 | 33 | 62 | |
| Florida | Pb. | 9 | 24 | 26 | 50 | |
| Lajuelas | Fd. | 8 | 35 | 30 | 65 | |
| Pilluco | " | 11 | 36 | 27 | 63 | |
| Pilluco Chico | " | 2 | 9 | 7 | 16 | |
| Retamo (El) | " | 8 | 40 | 20 | 60 | |
| Sauco (El) | " | 2 | 4 | 2 | 6 | |
| San Carlos | " | 1 | 1 | - | 1 | |
| Talermo | " | 9 | 21 | 34 | 55 | |
| <u>Distrito 10°: Trecacura</u> | | | <u>58</u> | <u>178</u> | <u>158</u> | <u>336</u> |
| Bodega | Cs. | 9 | 26 | 25 | 49 | |
| Lajuelas | Fd. | 1 | 2 | 3 | 5 | |
| Lo Carrasco | " | 15 | 47 | 37 | 84 | |
| Manco | " | 2 | 11 | 6 | 17 | |
| Panquehua | " | 8 | 28 | 21 | 49 | |
| Trecacura | " | 7 | 18 | 13 | 31 | |
| Trubunguen | " | 6 | 20 | 22 | 42 | |
| San Miguel | " | 10 | 26 | 33 | 59 | |

Comuna Florida.
(Continuación)
4

| Distritos y Localidades. | | | Número de Habitantes | | |
|----------------------------------|----------------|-----------------|----------------------|------------|------------|
| Nombre | Cate- goría | Vivien- cias | hombres | Mujeres | TOTAL |
| <u>Distrito 11°: Juan Chico</u> | Dist. | <u>71</u> | <u>250</u> | <u>193</u> | <u>443</u> |
| Agua Buena | Fd. | 1 | 4 | 3 | 7 |
| Camarico | " | 25 | 104 | 81 | 185 |
| Cantera | " | 1 | 1 | 2 | 3 |
| Carmin (El) | " | 1 | 3 | 5 | 8 |
| Ciego (El) | " | 5 | 22 | 11 | 33 |
| Cortijo (El) | " | 3 | 15 | 8 | 23 |
| Cuniquillas | " | 1 | 4 | 3 | 7 |
| Juan Chico | " | 2 | 6 | 7 | 13 |
| Montaña (La) | " | 1 | 3 | 4 | 7 |
| Palma (La) | " | 7 | 31 | 12 | 43 |
| Poñen | " | 16 | 56 | 37 | 93 |
| Roble (El) | " | 1 | 3 | 6 | 9 |
| San Antonio | " | 1 | 5 | 1 | 6 |
| San Miguel | " | 1 | 3 | 2 | 5 |
| San Pablo | " | 4 | 13 | 10 | 23 |
| San Pedro | " | 1 | 7 | 1 | 8 |
| <u>Distrito 12°: Chosme</u> | Dist | <u>137</u> | <u>460</u> | <u>392</u> | <u>652</u> |
| Capilla de Opazo | Fd. | 25 | 85 | 65 | 150 |
| Cheguén | " | 3 | 24 | 28 | 52 |
| Palmas (Las) | " | 8 | 21 | 27 | 48 |
| Parcelas-Chosme | " | 82 | 288 | 237 | 515 |
| Quebrada San Juan | " | 1 | 7 | 2 | 9 |
| San Juan de la Quebrada | Os. | 12 | 30 | 33 | 69 |
| Trubuncuen | Fd. | 1 | 5 | 4 | 9 |
| <u>Distrito 13°: Curapalihue</u> | Dist | <u>93</u> | <u>330</u> | <u>226</u> | <u>556</u> |
| Animas (Las) | Fd. | 1 | 4 | 4 | 8 |
| Buena Vista | " | 2 | 5 | 3 | 8 |
| Barones (Los) | " | 2 | 7 | 8 | 15 |
| Copiulemu | " | 1 | 5 | 3 | 8 |
| Curapalihue | " | 5 | 26 | 12 | 38 |
| Curapalihue | Pre. | 9 | 43 | 21 | 64 |
| Chaimavida | Fd. | 15 | 58 | 28 | 86 |
| Lirios (Los) | " | 2 | 9 | 4 | 13 |
| Mayos (Los) | " | 1 | 2 | 5 | 7 |
| Naranja (El) | " | 1 | 3 | 3 | 6 |
| Olivo (El) | " | 1 | 5 | 4 | 9 |
| Patahuas (Las) | " | 1 | 5 | 2 | 7 |
| Perales (Los) | " | 2 | 5 | 10 | 15 |
| San Antonio | Pre. | 3 | 8 | 7 | 15 |
| San José | " | 2 | 3 | 3 | 6 |
| San Luis | " | 23 | 70 | 48 | 118 |
| San Miguel | " | 5 | 16 | 10 | 26 |

| Distritos y Localidades | | | Número de Habitantes | | |
|-------------------------------------|----------------|----------------|----------------------|------------|--------------|
| Nombre | Cate- goría | Vivien- das | Hombres | Mujeres | TOTAL |
| <u>Distr. 13°: (Continuación)</u> | | | | | |
| San Pedro | Fd. | 1 | 4 | 2 | 6 |
| San Roque | " | 1 | 3 | 3 | 6 |
| Santa Ana | " | 1 | 3 | 1 | 4 |
| Santa Elena | " | 3 | 12 | 13 | 25 |
| Santa Elena | Pro. | 2 | 7 | 7 | 14 |
| Santa Elba | Fd. | 1 | 2 | 5 | 7 |
| Santa Filomena | Pro. | 1 | 1 | 4 | 5 |
| Santa Isabel | Fd. | 1 | 4 | 3 | 7 |
| Santa Luisa | " | 1 | 4 | 3 | 7 |
| Toscas (Las) | Pro. | 2 | 5 | 5 | 10 |
| Torongiles | Fd. | 3 | 11 | 5 | 16 |
| <u>Distrito 14°: Quebrada Riffo</u> | | | | | |
| | Dist. | <u>174</u> | <u>581</u> | <u>553</u> | <u>1.134</u> |
| Alamo (El) | Fd. | 2 | 5 | 9 | 14 |
| Almendra (El) | " | 1 | 3 | 2 | 5 |
| Aromo (El) | " | 2 | 7 | 5 | 12 |
| Boldo (El) | " | 1 | 2 | 4 | 6 |
| Corralón | " | 2 | 7 | 6 | 13 |
| Curapalihue | " | 4 | 13 | 13 | 26 |
| Chiripa | " | 1 | 5 | 4 | 7 |
| Ladi | " | 6 | 19 | 14 | 33 |
| Entre ríos | " | 1 | 3 | 1 | 4 |
| Eucalipto (El) | " | 1 | 6 | 3 | 9 |
| Higuera (La) | " | 3 | 7 | 2 | 9 |
| Huape | " | 3 | 14 | 14 | 28 |
| Laurel (El) | " | 2 | 4 | 8 | 12 |
| Litre (El) | " | 1 | 2 | 1 | 3 |
| Maiten | " | 3 | 12 | 9 | 21 |
| Manzano | " | 1 | 3 | 5 | 8 |
| Naranjo (El) | " | 1 | 1 | - | 1 |
| Nogal (El) | " | 1 | 5 | 4 | 9 |
| Nogales (Los) | " | 2 | 5 | 7 | 12 |
| Orégano (El) | " | 1 | 6 | 6 | 12 |
| Patahua | " | 1 | 2 | 2 | 4 |
| Parrón (El) | " | 1 | 5 | 2 | 5 |
| Peulines (Los) | " | 2 | 8 | 8 | 16 |
| Pelchoquin | " | 2 | 12 | 4 | 16 |
| Penhueque | " | 1 | 4 | 4 | 8 |
| Peninhucque | " | 38 | 110 | 100 | 210 |
| Peral (El) | " | 9 | 30 | 31 | 61 |
| Pino (El) | " | 4 | 9 | 18 | 27 |
| Pinos (Los) | " | 1 | 2 | 2 | 4 |
| Puente 7 | Cs. | 1 | 2 | 3 | 5 |
| Quebrada Riffo | " | 4 | 68 | 64 | 132 |

| Distritos y Localidades | | | Número de Habitantes | | |
|-----------------------------------|----------------|----------------|----------------------|------------|------------|
| Nombre | Cate- goría | Vivien- das | Hombres | Mujeres | TOTAL |
| <u>Distr. 14°: (Continuación)</u> | | | | | |
| Quebrada Kiffo | Fd. | 2 | 6 | 7 | 13 |
| Quebrada Ulloa | " | 27 | 64 | 81 | 145 |
| Quintrileo | " | 6 | 20 | 11 | 31 |
| Remirez | " | 2 | 7 | 4 | 11 |
| Rincón (El-) | " | 1 | 1 | 1 | 2 |
| Rica (La) | " | 1 | 3 | 2 | 5 |
| Santa Fe | " | 1 | 2 | 2 | 4 |
| San José | " | 2 | 4 | 3 | 7 |
| San Juan de Dios | " | 2 | 8 | 5 | 13 |
| San Ramón | " | 4 | 20 | 13 | 33 |
| San Roque | " | 1 | 4 | 5 | 9 |
| San Vicente | " | 2 | 5 | 8 | 13 |
| Santa Ana | " | 1 | 4 | 3 | 7 |
| San Juan de La Quebrada | " | 3 | 10 | 5 | 15 |
| Santa Carolina | " | 1 | 3 | 3 | 6 |
| Santa Rosa | " | 1 | 4 | 4 | 8 |
| Serena (La) | " | 3 | 6 | 10 | 16 |
| Tejar | " | 4 | 13 | 13 | 26 |
| Toronjil (El) | " | 1 | 3 | 5 | 8 |
| Uva (La) | " | 1 | 2 | 2 | 4 |
| Zanja (La) | " | 5 | 15 | 11 | 26 |
| <u>Distrito 15°: Copulemu</u> | <u>Dist.</u> | <u>92</u> | <u>272</u> | <u>259</u> | <u>531</u> |
| Aguada (La) | Fd. | 1 | 2 | 4 | 6 |
| Artillero (El) | " | 1 | 3 | 5 | 8 |
| Carmen (El) | " | 1 | 5 | 2 | 7 |
| Cerrillos (Los) | " | 1 | 5 | 2 | 7 |
| Cerro Alto | " | 1 | 5 | 5 | 10 |
| Copulemu | Ca. | 21 | 58 | 51 | 109 |
| Cudaco | Fd. | 1 | 3 | 5 | 8 |
| Chaimavida Alta | " | 2 | 8 | 7 | 15 |
| Chauqueli | " | 7 | 19 | 19 | 38 |
| Chupones | " | 1 | 5 | 2 | 7 |
| Esperanza (La) | " | 3 | 9 | 4 | 13 |
| Higuera (La) | " | 1 | 3 | 4 | 7 |
| María Victoria | " | 1 | 1 | - | 1 |
| Orégano (El) | " | 6 | 13 | 17 | 30 |
| Parrón (El) | " | 6 | 25 | 18 | 43 |
| Peral (El) | " | 3 | 15 | 14 | 29 |
| Petacc | " | 2 | 6 | 8 | 14 |
| Puyas (Las) | " | 4 | 8 | 8 | 16 |
| Quinta San Fernando | Pre. | 1 | 3 | 3 | 6 |
| Retamo (El) | Fd. | 1 | 2 | 4 | 6 |
| Rodados (Los) | " | 4 | 12 | 10 | 22 |

| Distritos y Localidades | | | Número de Habitantes | | |
|-----------------------------------|----------------|----------------|----------------------|---------|---------|
| Nombre | Cate- goría | Vivien- das | Hombres | Mujeres | TOTAL |
| <u>Distr. 15°: (Continuación)</u> | | | | | |
| Salto (El) | Fd. | 3 | 5 | 8 | 13 |
| Sauce (El) | " | 1 | 7 | 3 | 10 |
| San Joaquín | " | 5 | 12 | 13 | 25 |
| San José El Manzano | " | 2 | 5 | 8 | 13 |
| San Roque | " | 2 | 5 | 9 | 14 |
| San Vicente | " | 3 | 7 | 5 | 12 |
| Santa Clara | " | 2 | 3 | 5 | 8 |
| Santa Margarita | " | 2 | 8 | 4 | 12 |
| Santa Rosa | " | 3 | 10 | 12 | 22 |
| <u>Distrito 16°: Esperanza</u> | | | | | |
| Esperanza | Fd. | 7 | 28 | 22 | 50 |
| Lleguaraque | " | 1 | 3 | 1 | 4 |
| Paso El Rosario | " | 2 | 14 | 4 | 18 |
| Rosario (El) | " | 1 | 7 | 2 | 9 |
| San Nicolás | " | 3 | 8 | 7 | 15 |
| <u>Distrito 17°: Coipo</u> | | | | | |
| Carmen (El) | Fd. | 4 | 12 | 19 | 31 |
| Coipo | " | 20 | 76 | 60 | 136 |
| Copiulemu | " | 2 | 3 | 7 | 10 |
| Culenco | " | 6 | 19 | 25 | 42 |
| Nichos (Los) | " | 2 | 6 | 5 | 11 |
| San Antonio | " | 5 | 18 | 18 | 36 |
| San Carlos | " | 1 | 2 | 2 | 4 |
| San Nicolás | " | 2 | 12 | 5 | 17 |
| Total de la Comuna..... | | 1.247 | 2.988 | 3.626 | 7.614 |
| Total Dpto. de Concepción | | 31.731 | 79.724 | 90.733 | 170.457 |

PROVINCIA DE CONCEPCION

DEPARTAMENTO DE CORONEL

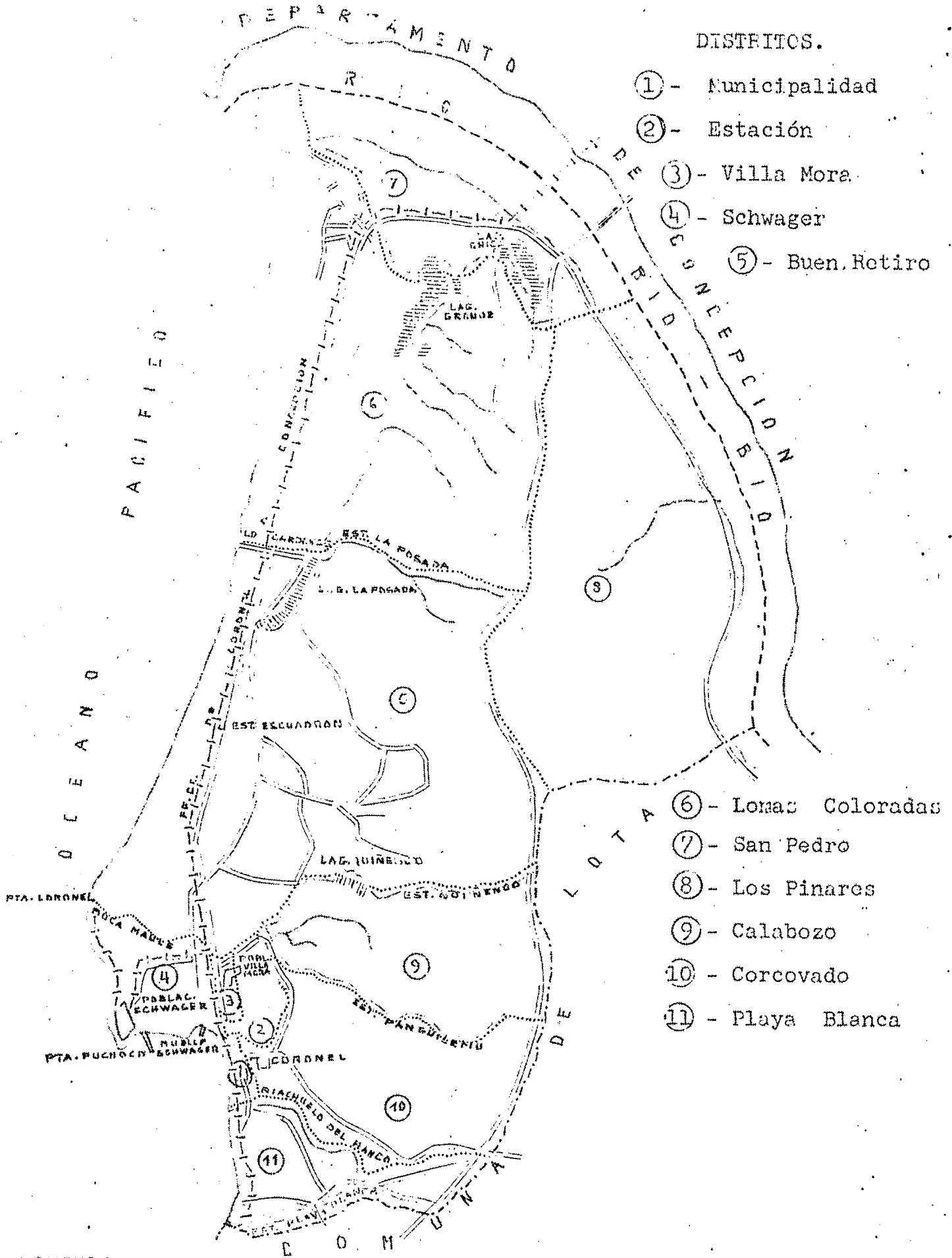
Sus límites son:

Al Norte y Este, el río Bío-Bío, desde su desembocadura en el Océano Pacífico hasta la desembocadura del río Reli.-

Al Sur, el río Reli, desde su desembocadura en el río Bío-Bío hasta la desembocadura del estero Colihue; el estero Colihue, desde su desembocadura en el río Reli hasta su origen en el Pajonal de Los Pillos; el estero Colico, desde su desembocadura en el Pajonal de Los Pillos hasta su origen en el cerro Coposo; la línea de mayor pendiente desde el origen del estero Colico hasta la cumbre del cerro Coposo; la línea de mayor pendiente, desde la cumbre del cerro Coposo hasta el origen del esterito Los Gansos; el esterito Los Gansos, desde su origen hasta su desembocadura en el estero Chacay; el estero Chacay, desde la desembocadura del esterito Los Gansos hasta su confluencia con el estero San Jerónimo; el estero San Jerónimo, desde su confluencia con el estero Chacay hasta la desembocadura del estero Las Moras; el estero Las Moras, desde su desembocadura en el estero San Jerónimo hasta su origen; la línea de cumbres de la cordillera de Nahuelbuta, desde el origen del estero Las Moras hasta la línea de cumbres que limita por el sur la hoya del río Cabrera, desde la cordillera de Nahuelbuta hasta el origen del estero Las Necesidades; el estero Las Necesidades, desde su origen hasta su desembocadura en el río Carampangue, y el río Carampangue, desde la desembocadura del estero Las Necesidades hasta su confluencia con el río Cabrera.-

Al Oeste, el río Cabrera, desde su confluencia con el río Carampangue hasta la desembocadura de la quebrada La Longaniza; la línea de cumbres que limita por el poniente la hoya de la quebrada La Longaniza, desde la desembocadura de esta quebrada en el río Cabrera hasta el cerro Alto La Gloria; la línea de cumbres del cordón de los cerros de Santa Juana, desde el cerro Alto La Gloria hasta la desembocadura de la quebrada Agua del Oro en el río Lía, pasando por los cerros Piedras, El Pino, Santa Juana, Cresta, Roblería y La Hera; el río Lía, desde la desembocadura de la quebrada Agua del Oro hasta la desembocadura de la quebrada La Faena; la quebrada La Faena, desde su desembocadura en el río Lía hasta su origen en el portezuelo La Faena, el estero Los Chupones, desde su origen en el portezuelo La Faena hasta su desembocadura en el río Laraqueta; y el río Laraqueta, desde la desembocadura del estero Los Chupones hasta su desembocadura en el Océano Pacífico; el Océano Pacífico, desde la desembocadura del río Laraqueta hasta la desembocadura del río Bío-Bío.-

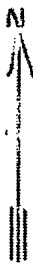
COMUNA SUBDELEGACION DE CORONEL



DISTRITOS.

- ① - Municipalidad
- ② - Estación
- ③ - Villa Mora
- ④ - Schwager
- ⑤ - Buen Retiro

- ⑥ - Lomas Coloradas
- ⑦ - San Pedro
- ⑧ - Los Pinares
- ⑨ - Calabozo
- ⑩ - Corcovado
- ⑪ - Playa Blanca



LEYENDA

LIMITE DEPARTAMENTAL
 COMUNAL
 DISTRITAL

ESCALA GRAFICA
 0 0.5 1 1.5 2 2.5 KMS.

PROVINCIA DE CONCEPCION

COMUNA SUBDELEGACION DE CORONEL

Sus límites son:

Al Norte, el río Bío-Bío-, desde su desembocadura en el Océano Pacífico hasta el puente carretero.-

Al Este, el río Bío-Bío, desde el puente carretero hasta el lindero entre las haciendas Las Moradas y el Manzano; el lindero entre las haciendas Las Moradas y El Manzano, desde el río Bío-Bío, hasta el antiguo camino de San Pedro a Santa Juana, y el antiguo camino de San Pedro a Santa Juana, desde el lindero entre las haciendas Las Moradas y El Manzano hasta el camino de Santa Juana a Coronel.-

Al Sur, el camino de Santa Juana a Coronel, desde el antiguo camino de San Pedro a Santa Juana hasta el camino de Santa Juana a Lota en el lugar El Laurel; el camino de Santa Juana a Lota, desde el lugar El Laurel hasta el estero Playa Elanca, y el estero Playa Blanca, desde el camino de Santa Juana a Lota hasta su desembocadura en la bahía de Coronel.-

Al Oeste, la bahía de Coronel y el Océano Pacífico, desde la desembocadura del estero Playa Blanca hasta la desembocadura del río Bío-Bío.-

La Comuna-Subdelegación de Coronel se divide en once distritos, a saber:

I° Municipalidad; 2° Estación; 3° Villa Lora;
4° Schwager; 5° Buen Retiro; 6° Lomas Coloradas; 7° San Pedro;
8° Las Moradas; 9° Calabozo; 10° Corcovado y 11° Playa Blanca.-

COMUNA-SUBDELEGACION CORONEL

| Distritos y Localidades | | | Número de Habitantes | | |
|-----------------------------------|-----------|-----------|----------------------|---------|--------|
| Nombre | Categoría | Viviendas | Hombres | Mujeres | TOTAL |
| <u>Distrito 1º: Municipalidad</u> | Disto. | 723 | 1.596 | 1.888 | 3.484 |
| Coronel | Cs. | 723 | 1.596 | 1.888 | 3.484 |
| <u>Distrito 2º: Estación</u> | Disto. | 619 | 1.790 | 1.701 | 3.491 |
| Camino Coronel | Cs. | 3 | 7 | 7 | 14 |
| Cerro La Virgen | " | 5 | 7 | 12 | 19 |
| Coronel | Cs. | 582 | 1.678 | 1.605 | 3.283 |
| Yobilo | Cs. | 8 | 22 | 21 | 43 |
| Yobilo | FD. | 4 | 17 | 13 | 30 |
| Villa Mora | Fb. | 19 | 59 | 43 | 102 |
| <u>Distrito 3º: Villa Mora</u> | Disto. | 1.546 | 4.551 | 4.194 | 8.545 |
| Villa Mora | Fb. | 1.546 | 4.551 | 4.194 | 8.545 |
| <u>Distrito 4º: Schwager</u> | Disto. | 2.265 | 6.637 | 6.219 | 12.856 |
| Boca Maule | Mr. | 214 | 346 | 365 | 711 |
| Calota Lcs Rojas | Cs. | 17 | 50 | 37 | 87 |
| Cerro Obligado | " | 74 | 232 | 205 | 437 |
| Coronel | Cs. | 1.199 | 3.374 | 3.097 | 6.471 |
| Maule | " | 1 | 38 | 43 | 81 |
| Obligado Norte | Cs. | 182 | 499 | 464 | 963 |
| Obligado Sur | " | 27 | 90 | 79 | 169 |
| Obras (Las) | " | 8 | 20 | 17 | 37 |
| Puchoco | " | 4 | 123 | 113 | 236 |
| Puchoco | Mr. | 291 | 866 | 856 | 1.702 |
| Schwager | " | 511 | 999 | 963 | 1.962 |
| <u>Distrito 5º: Buen Retiro</u> | Disto. | 67 | 256 | 221 | 477 |
| Ecuadrón | Est. | 11 | 33 | 25 | 58 |
| Ecuadrón (M) | Fd. | 56 | 223 | 196 | 419 |
| <u>Distrito 6º: Loma Colorada</u> | Disto. | 154 | 405 | 388 | 793 |
| Arnaga | FD. | 6 | 24 | 16 | 40 |
| Bellavista | " | 6 | 19 | 14 | 33 |
| Boca Bío-Bío | Cs. | 15 | 40 | 42 | 82 |
| Boca Bío-Bío | FD. | 22 | 56 | 56 | 132 |
| Carmen (El) | " | 2 | 6 | 4 | 10 |
| Cia Papelera | " | 2 | 4 | 3 | 7 |
| Club Regata Victoria | " | 9 | 25 | 10 | 33 |
| Cruzada (La) | Cs. | 7 | 21 | 15 | 36 |
| Lagunillas | FD. | 11 | 42 | 34 | 76 |
| Litres (Los) | " | 1 | 4 | 2 | 6 |
| Lomas Coloradas | Cs. | 54 | 122 | 127 | 249 |

Comuna Coronel.
(Continuación)
2.

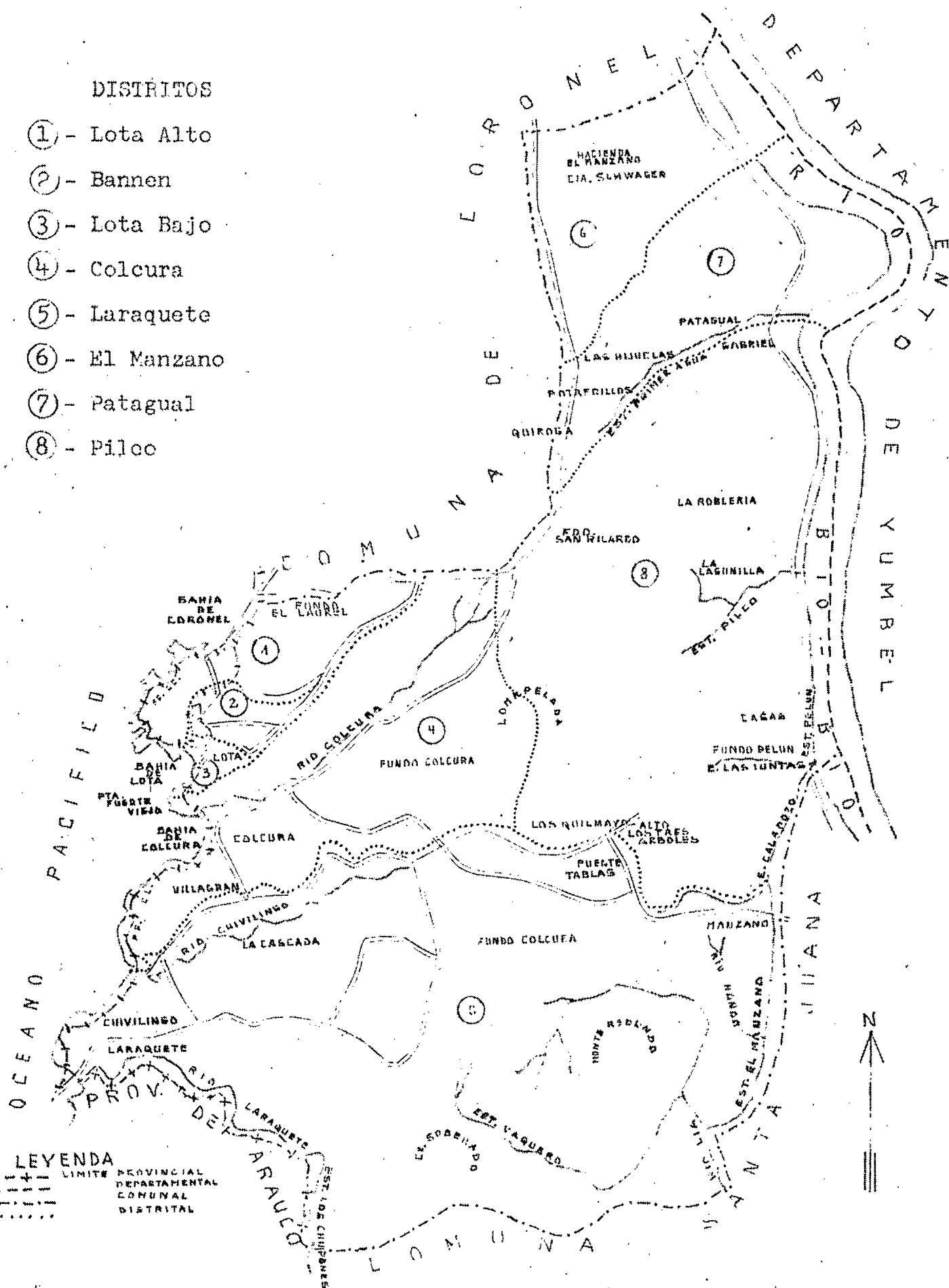
| Distritos y Localidades | | | Número de Habitantes | | |
|------------------------------------|-----------|-----------|----------------------|---------|-------|
| Nombre | Categoría | Viviendas | Hombres | Mujeres | TOTAL |
| <u>Distrito 6°: (Continuación)</u> | | | | | |
| Michaigüe | Cs. | 12 | 29 | 27 | 56 |
| Miramar | Fd. | 4 | 6 | 12 | 20 |
| Pinares | " | 2 | 5 | 4 | 9 |
| Rincón Largo (El) | Pre. | 1 | 2 | 2 | 4 |
| <u>Distrito 7°: San Pedro</u> | | | | | |
| | Dist. | 158 | 287 | 394 | 781 |
| Arnaga | Fd. | 2 | 5 | 2 | 7 |
| Clermond | " | 1 | 2 | 4 | 6 |
| Esperanza | " | 1 | 2 | 4 | 6 |
| Laguna Chica | Cs. | 1 | 1 | 6 | 7 |
| Pincheira | Fd. | 1 | 1 | 3 | 4 |
| San Pedro | Al. | 94 | 269 | 270 | 539 |
| San Pedro | Cs. | 18 | 53 | 41 | 94 |
| San Pedro | Fd. | 15 | 47 | 54 | 101 |
| Santa Laura | Pre. | 4 | 6 | 8 | 14 |
| Vista Hermosa | " | 1 | 1 | 2 | 3 |
| <u>Distrito 8°: Los Pinares</u> | | | | | |
| | Dist. | 97 | 280 | 283 | 572 |
| Anita | Fd. | 5 | 3 | 4 | 7 |
| Buena Vista | Fd. | 4 | 9 | 10 | 19 |
| Buenvista Mendoza | " | 4 | 14 | 12 | 26 |
| Esperanza (Aninat) | Fd. | 3 | 8 | 11 | 19 |
| Esperanza Solar | " | 6 | 18 | 15 | 33 |
| Miradas (Las) | Fd. | 1 | 3 | 3 | 6 |
| Pinares | Fd. | 72 | 218 | 212 | 430 |
| Porvenir | " | 3 | 14 | 11 | 25 |
| San Pedro | Pre. | 1 | 2 | 5 | 7 |
| <u>Distrito 9°: Calabozo</u> | | | | | |
| | Dist. | 48 | 150 | 150 | 280 |
| Aguada (La) | Fd. | 1 | 3 | 3 | 6 |
| Calabozo | " | 37 | 115 | 107 | 222 |
| Golondrina | Pre. | 1 | 4 | 1 | 5 |
| Lomas (Las) | Fd. | 2 | 7 | 3 | 10 |
| Memoncura | Pre. | 1 | 1 | 3 | 4 |
| Maquis (Los) | Fd. | 3 | 6 | 5 | 11 |
| Mardones | Pre. | 1 | 8 | 3 | 11 |
| Nuevos (Los) | Fd. | 1 | 4 | 2 | 6 |
| Peralcs (Los) | Pre. | 1 | 2 | 3 | 5 |
| <u>Distrito 10°: Corcovado</u> | | | | | |
| | Dist. | 925 | 2.262 | 2.501 | 4.763 |
| Santa Rana | Fd. | 3 | 7 | 6 | 13 |
| Corcovado | Cs. | 74 | 188 | 206 | 394 |
| Coronel | Jd. | 810 | 1.956 | 2.178 | 4.134 |

| Distritos y Localidades | | Número de Habitantes | | | |
|-------------------------------------|----------------|----------------------|---------|---------|--------|
| Nombre | Cate- goría | Vivien- das | Hombres | Mujeres | TOTAL |
| <u>Distrito 10°: (Continuación)</u> | | | | | |
| Shillancito | Ec. | 4 | 7 | 11 | 18 |
| Guayo (El) | " | 9 | 25 | 25 | 50 |
| Panguilemu | Co. | 5 | 18 | 14 | 32 |
| Panguilemu | Ec. | 1 | 3 | 2 | 5 |
| Pantanal | " | 3 | 9 | 5 | 14 |
| Peralito | " | 1 | 2 | 2 | 4 |
| Quetra | " | 8 | 17 | 20 | 37 |
| Roble Corcovado | " | 1 | 5 | 1 | 6 |
| San Jorge | Co. | 6 | 15 | 21 | 36 |
| Santa Rosa | Ec. | 3 | 10 | 10 | 20 |
| <u>Distrito 11°: Playa Blanca</u> | | | | | |
| Playa Blanca | Co. | 33 | 89 | 88 | 177 |
| Playa Blanca | Co. | 3 | 10 | 6 | 16 |
| Playa Blanca | Ec. | 2 | 6 | 6 | 12 |
| Playa Negra | Co. | 1 | 9 | - | 9 |
| Playa Negra | Ec. | 3 | 15 | 9 | 24 |
| Total de la Comuna | | 6.624 | 18.252 | 16.028 | 56.280 |

COMUNA SUBDELEGACION DE LOTA

DISTRITOS

- ① - Lota Alto
- ② - Bannen
- ③ - Lota Bajo
- ④ - Colcura
- ⑤ - Laraquete
- ⑥ - El Manzano
- ⑦ - Patagual
- ⑧ - Pilco



LEYENDA

- LIMITE PROVINCIAL
- - - LIMITE DEPARTAMENTAL
- LIMITE COMUNAL
- LIMITE DISTRITAL

ESCALA GRAFICA
0 0.5 1 1.5 2 2.5 KM.

PROVINCIA DE CONCEPCION

COMUNA SUBDELEGACION DE LOTA

Sus límites son:

Al Norte y Este, el lindero entre las haciendas Las Moradas y El Manzano, desde el antiguo camino de San Pedro a Santa Juana hasta el río Bío-Bío; el río Bío-Bío, desde el lindero entre las haciendas Las Moradas y el Manzano hasta el estero Pelún; el estero Pelún, desde su desembocadura en el río Bío-Bío hasta la confluencia de los esteros Calabozo y Las Juntas que lo forman; el estero Calabozo, desde su confluencia con el estero Las Juntas hasta una línea recta de norte a sur que va del estero Calabozo al origen de la quebrada El Manzanito; la línea recta antes mencionada, desde el estero Calabozo hasta el origen de la quebrada El Manzanito; la quebrada El Manzanito, desde su origen hasta su desembocadura en el río Lía, y el río Lía, desde la desembocadura de la quebrada El Manzanito hasta el camino de Santa Juana a Arauco.-

Al Sur, el camino de Santa Juana a Arauco, desde el río Lía hasta el Portezuelo La Faena; el estero Los Chupones, desde su origen en el Portezuelo La Faena hasta su desembocadura en el río Laraquete, y el río Laraquete, desde la desembocadura del estero Los Chupones hasta su desembocadura en el Océano Pacífico.-

Al Oeste, el Océano Pacífico, desde la desembocadura del río Laraquete hasta la desembocadura del estero Playa Blanca; el estero Playa Blanca, desde su desembocadura en la bahía de Coronel hasta el camino de Lota a San Pedro y Pileo por El Laurel, y el camino de Lota a San Pedro y Pileo por El Laurel, desde el estero Playa Blanca hasta el lindero entre las haciendas Las Moradas y El Manzano.-

La comuna-subdelegación de Lota se divide en ocho distritos, a saber:

1° Lota Alto; 2° Bannen; 3° Lota Bajo; 4° Colcura; 5° Laraquete; 6° El Manzano; 7° Patagual y 8° Pileo.-

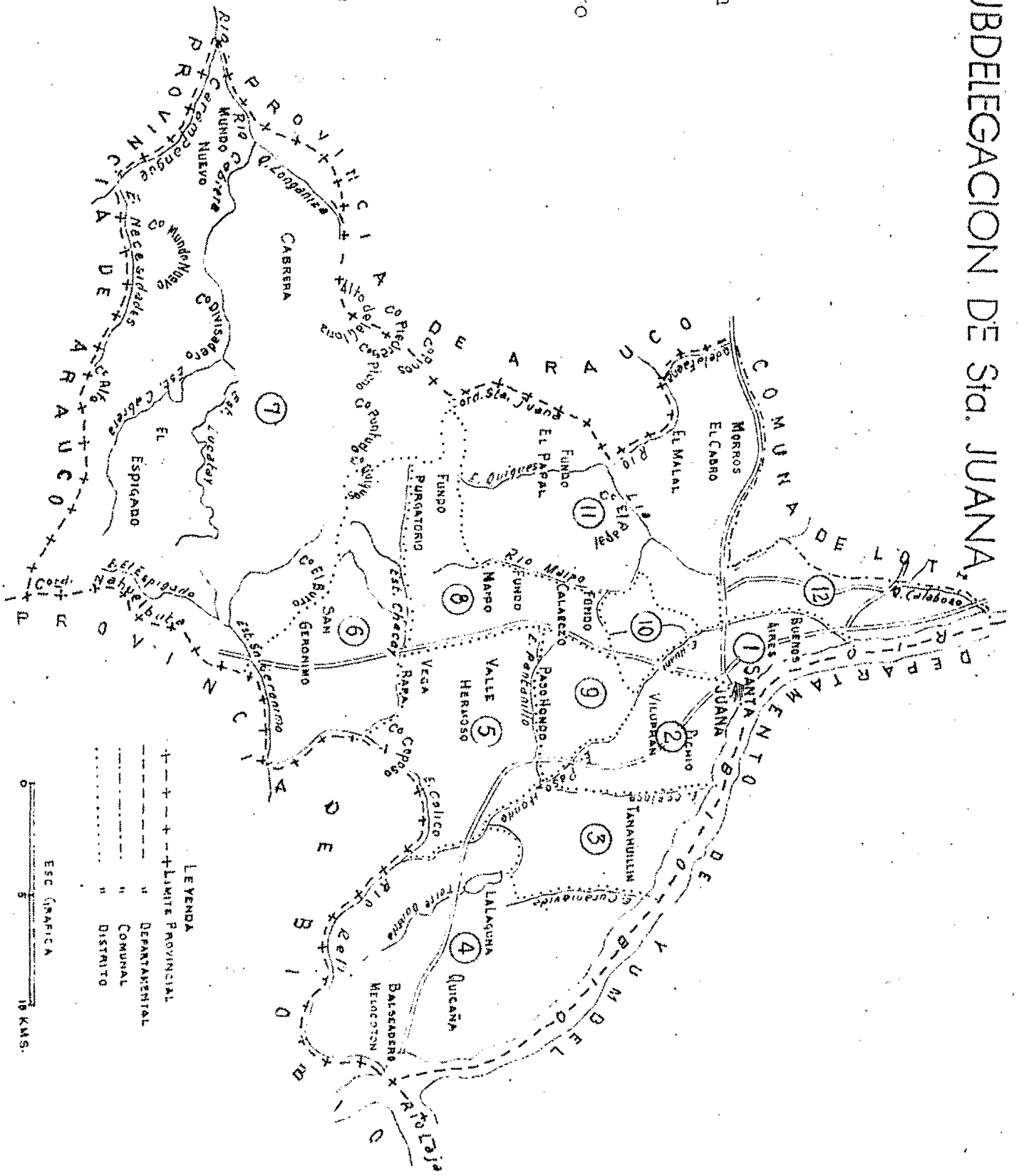
COMUNA-SUBDELEGACION LOTA

| Distritos y Localidades | | | Número de Habitantes | | |
|-------------------------------|----------------|-----------------|----------------------|---------|--------|
| Nombre | Cate- goría | Vivien- cias | Hombres | Mujeres | TOTAL |
| <u>Distrito 1°: Lota Alto</u> | Dist. | 3.224 | 10.604 | 9.743 | 20.347 |
| Jhiflón | Cs. | 66 | 174 | 151 | 325 |
| Lota Alto | Pb. | | 9.832 | 9.044 | 18.876 |
| Lotilla | Cs. | 57 | 149 | 139 | 288 |
| Pique Grande | " | 2 | 4 | 5 | 9 |
| Playa Blanca | Fd. | 18 | 53 | 49 | 102 |
| Pueblo Hundido | Al. | 150 | 386 | 353 | 741 |
| Lota | Pa. | 1 | 6 | - | 6 |
| <u>Distrito 2°: Bannen</u> | Dist. | 2.038 | 6.561 | 6.153 | 12.714 |
| Lota | Pb. | 2.038 | 6.561 | 6.153 | 12.714 |
| <u>Distrito 3°: Lota Bajo</u> | Dist. | 1.866 | 4.865 | 4.945 | 9.808 |
| Colcura | Cs. | 35 | 76 | 79 | 155 |
| Lota | Pb. | 1.686 | 4.399 | 4.460 | 8.879 |
| Puerto Nuevo | Cs. | 103 | 258 | 258 | 516 |
| Punta Astorga | " | 12 | 45 | 40 | 85 |
| Quinta Miramar | " | 32 | 87 | 86 | 173 |
| <u>Distrito 4°: Colcura</u> | Dist. | 142 | 456 | 405 | 861 |
| Colcura | Cs. | 62 | 252 | 235 | 487 |
| Colcura | Fd. | 60 | 204 | 172 | 376 |
| <u>Distrito 5°: Laraquete</u> | Dist. | 116 | 381 | 357 | 718 |
| Agua del Oro | Fd. | 1 | 4 | 5 | 9 |
| Jasas Viejas | Cs. | 3 | 12 | 10 | 22 |
| Colcura | Fd. | 15 | 48 | 54 | 82 |
| Laraquete | Al. | 72 | 207 | 200 | 407 |
| Malal | Fd. | 6 | 26 | 17 | 43 |
| Montaña Negra | " | 4 | 16 | 15 | 31 |
| Morros (Los) | " | 3 | 14 | 14 | 28 |
| Fuente Tabla | " | 5 | 20 | 13 | 33 |
| Tres Arboles | " | 7 | 34 | 29 | 63 |
| <u>Distrito 6°: Manzano</u> | Dist. | 35 | 76 | 89 | 165 |
| Manzano (El) | Fd. | 31 | 65 | 73 | 138 |
| San José de Palco | " | 4 | 11 | 16 | 29 |
| <u>Distrito 7°: Patagual</u> | Dist. | 73 | 215 | 181 | 396 |
| Jasas (Las) | Fd. | 1 | 2 | 2 | 4 |
| Jhañonal | " | 8 | 26 | 28 | 54 |
| Manzanar (El) | " | 3 | 10 | 8 | 18 |

| Distritos y Localidades | | | Número de Habitantes | | |
|----------------------------------|----------------|----------------|----------------------|---------------|---------------|
| Nombre | Cate- goría | Vivien- das | Hombres | Mujeres | TOTAL |
| <u>Distr. 7°: (Continuación)</u> | | | | | |
| Mitrinhue | Fd. | 4 | 12 | 12 | 24 |
| Otarola | " | 10 | 33 | 14 | 47 |
| Potrerrillo La Montaña | " | 24 | 77 | 66 | 143 |
| Quictra | " | 1 | 5 | 2 | 7 |
| Remolino | " | 9 | 21 | 17 | 38 |
| San Antonio | " | 12 | 29 | 32 | 61 |
| <u>Distrito 8°: Pileo</u> | | | | | |
| | Dist. | <u>70</u> | <u>220</u> | <u>182</u> | <u>402</u> |
| Delicias (Las) | Fd. | 10 | 31 | 22 | 53 |
| Loma (La) | " | 3 | 11 | 9 | 20 |
| Manzano (El) | " | 6 | 12 | 15 | 27 |
| Máquina (La) | " | 6 | 20 | 13 | 33 |
| Pelún | " | 10 | 35 | 38 | 73 |
| Pileo | " | 7 | 21 | 18 | 39 |
| Pileo | Co. | 9 | 31 | 17 | 48 |
| San Ricardo | Fd. | 10 | 38 | 28 | 66 |
| San Andrés | " | 9 | 21 | 22 | 43 |
| Total de la Comuna | | | | | |
| | | 7.564 | 23.378 | 22.033 | 45.411 |

COMUNA SUBDELEGACION DE Sra. JUANA

- 1 Recintó
- 2 Pichio
- 3 Tanahuillín
- 4 Curamávida
- 5 Colico
- 6 San Jerónimo
- 7 Espigado
- 8 Foduco
- 9 Paso Fondo
- 10 Curalí
- 11 Guallerehue
- 12 Iricauco



LEYENDA

- - - - - + + + + + Límite Provincial
- - - - - " " " Departamental
- - - - - " " " Comunal
- - - - - " " " Distrito

ESC. GRAFICA

0 5 10 KMS.

PROVINCIA DE CONCEPCIONCOMUNA SUBDELEGACION DE SANTA JUANA

Sus límites son:

Al Norte y Este, el río Bío-Eío, desde la desembocadura del estero Pelún hasta la desembocadura del río Reli.-

Al Sur, el río Reli, desde su desembocadura en el río Bío-Bío hasta la desembocadura del estero Colihue; el estero Colihue, desde su desembocadura en el río Reli hasta su origen en el Pajonal de Los Pillos; el estero Colico, desde su desembocadura en el Pajonal de Los Pillos hasta su origen en el cerro Coposo; la línea de mayor pendiente, desde el origen del estero Colico hasta la cumbre del cerro Coposo; la línea de mayor pendiente, desde la cumbre del Cerro Coposo hasta el origen del estero Los Gansos; el estero Los Gansos desde su origen hasta su desembocadura en el estero Chacay; el estero Chacay, desde la desembocadura del estero Los Gansos hasta su confluencia con el estero San Gerónimo; el estero San Gerónimo, desde su confluencia con el estero Chacay hasta la desembocadura del estero Las Moras; el estero Las Moras, desde su desembocadura en el estero San Gerónimo hasta su origen; la línea de cumbres de la cordillera de Nahuelbuta, desde el origen del estero Las Moras hasta la línea de cumbres que limita por el sur la hoya del río Cabrera; la línea de cumbres que limita por el sur la hoya del río Cabrera, desde la cordillera de Nahuelbuta hasta el origen del estero Las Necesidades; el estero Las Necesidades, desde su origen hasta su desembocadura en el río Carampangue, y el río Carampangue, desde la desembocadura del estero Las Necesidades hasta su confluencia con el río Cabrera.-

Al Oeste, el río Cabrera, desde su confluencia con el río Carampangue hasta la desembocadura de la quebrada La Longaniza; la línea de cumbres que limita por el poniente la hoya de la quebrada La Longaniza, desde la desembocadura de esta quebrada en el río Cabrera hasta el cerro Alto La Gloria; la línea de cumbres del cordón de los cerros de Santa Juana, desde el cerro Alto La Gloria hasta la desembocadura de la quebrada Agua del Oro en el río Lía, pasando por los cerros Piedras, El Pino, Santa Juana, Cresta, Roblería y La Hera; el río Lía, desde la desembocadura de la quebrada Agua del Oro hasta la desembocadura de la quebrada La Faena; la quebrada La Faena, desde su desembocadura en el río Lía hasta su origen en el portezuelo La Faena; el camino de Arauco a Santa Juana que pasa por Los Morros, desde el portezuelo La Faena hasta el río Lía; el río Lía, desde el camino de Arauco a Santa Juana hasta la desembocadura de la quebrada El Manzanito; la quebrada El Manzanito, desde su desembocadura en el río Lía hasta su origen; una línea recta de sur a norte, desde el origen de la quebrada El Manzanito hasta el estero Calabozo; el estero Calabozo, desde la línea recta mencionada hasta su confluencia con el estero Las Juntas, y el estero Pelún, desde la confluencia de los esteros Calabozo y Las Juntas que lo forman, hasta la desembocadura en el río Bío-Eío.-

La comuna-subdelegación de Santa Juana se divide en 12 distritos a saber.

1° Recinto; 2° Pichío; 3° Tanahuillín; 4° Curamávida; 5° Colico; 6° San Gerónimo; 7° Espigado; 8° Poduco; 9° Paso Hondo; 10° Curalí; 11° Guarlerhue y 12° Tricauco.-

COMUNA-SUBDELEGACION SANTA JUANA

| Distritos y Localidades | | Número de Habitantes | | | | |
|---------------------------------|----------------|----------------------|------------|------------|------------|--------------|
| Nombre | Cate- goría | Vivien- das | Hombres | Mujeres | TOTAL | |
| <u>Distrito 1°: Recinto</u> | | <u>Dist.</u> | <u>300</u> | <u>670</u> | <u>952</u> | <u>1.522</u> |
| Buenos Aires | Fd. | 2 | 6 | 7 | 13 | |
| Chacayes (Los) | " | 1 | 2 | 2 | 4 | |
| Hucilhue | " | 1 | 5 | 4 | 9 | |
| Matanzahue | " | 1 | 3 | 1 | 4 | |
| Paso Largo | " | 1 | 7 | 3 | 10 | |
| Pumapo | " | 7 | 17 | 19 | 36 | |
| Quinta Sub-Urbana | Pr. | 7 | 24 | 18 | 42 | |
| Santa Juana | Fd. | 1 | 3 | 2 | 5 | |
| Santa Juana | Pb. | 274 | 501 | 785 | 1.277 | |
| Tricauco | Fd. | 5 | 12 | 10 | 22 | |
| <u>Distrito 2°: Pichio</u> | | <u>Dist.</u> | <u>38</u> | <u>104</u> | <u>117</u> | <u>221</u> |
| Avollano (El) | Fd. | 1 | 5 | 5 | 8 | |
| Botacura | " | 2 | 5 | 8 | 13 | |
| Canelos (Los) | " | 1 | 2 | 3 | 5 | |
| Casa de Alto | " | 2 | 6 | 7 | 13 | |
| Coralí | " | 1 | - | 5 | 5 | |
| Ovejería | " | 4 | 14 | 11 | 25 | |
| Paso Hondo | " | 2 | 1 | 5 | 6 | |
| Pichio | Ca. | 1 | 5 | 2 | 7 | |
| Pili-Pili | Fd. | 2 | 2 | 5 | 7 | |
| Quillaytahue | " | 6 | 16 | 18 | 34 | |
| Raquicura | " | 1 | 4 | 1 | 5 | |
| Risquillos (Los) | " | 1 | 1 | 5 | 6 | |
| Salto (El) | " | 1 | 4 | 5 | 9 | |
| San Antonio Nedo | " | 2 | 7 | 4 | 11 | |
| San Juan | " | 2 | 7 | 8 | 15 | |
| Santa Juana | Pb. | 6 | 19 | 24 | 43 | |
| Santo Domingo | Fd. | 1 | 3 | 2 | 5 | |
| Schangri-La | " | 1 | 2 | 2 | 4 | |
| Treiles (Los) | " | 1 | 1 | 1 | 2 | |
| <u>Distrito 3°: Tanahuillín</u> | | <u>Dist.</u> | <u>47</u> | <u>164</u> | <u>136</u> | <u>300</u> |
| Cajones | Fd. | 3 | 8 | 11 | 19 | |
| Cararón | " | 1 | 3 | 2 | 5 | |
| Colegual | " | 4 | 17 | 9 | 26 | |
| Chivicura | " | 21 | 59 | 55 | 114 | |
| Desagüe | " | 3 | 11 | 8 | 19 | |
| Nogal | " | 1 | 6 | 5 | 11 | |
| Paso Hondo | " | 1 | 4 | 6 | 10 | |
| Pedregal | " | 1 | 1 | 4 | 5 | |
| Poral | " | 5 | 21 | 11 | 32 | |
| Piñas (Las) | " | 1 | 4 | 1 | 5 | |
| San Hermínio | " | 1 | 2 | 4 | 6 | |
| San Teodoro | " | 1 | 4 | 5 | 9 | |

| Distritos y Localidades | | Número de Habitantes | | | |
|------------------------------------|----------------|----------------------|------------|------------|--------------|
| Nombre | Cate- goría | Vivien- das | Hombres | Mujeres | TOTAL |
| <u>Distrito 3°: (Continuación)</u> | | | | | |
| Santa Julia | Fd. | 1 | 6 | 3 | 9 |
| Sauce | " | 1 | 2 | 4 | 6 |
| Tanahuillin | " | 2 | 16 | 8 | 24 |
| <u>Distrito 4°: Curamávida</u> | | | | | |
| | Dist. | <u>264</u> | <u>824</u> | <u>789</u> | <u>1.613</u> |
| Balseudero | Cs. | 14 | 25 | 30 | 55 |
| Bisama | Fd. | 1 | 5 | 2 | 7 |
| Buenos Aires | " | 4 | 10 | 10 | 20 |
| Canta Rana | " | 1 | 3 | 3 | 6 |
| Casas Viejas | " | 5 | 7 | 9 | 16 |
| Cerro de la Cruz | " | 1 | 2 | 4 | 6 |
| Ciónago (El) | " | 1 | 5 | 7 | 12 |
| Coihueco | " | 37 | 118 | 104 | 222 |
| Culenar | " | 4 | 12 | 11 | 23 |
| Curamávida | " | 1 | 5 | 4 | 7 |
| Chiquitoy | " | 1 | 4 | 4 | 8 |
| Dcsague | " | 5 | 12 | 8 | 20 |
| Florida (La) | Cs. | 12 | 31 | 42 | 73 |
| Florida (La) | Rd. | 3 | 11 | 11 | 22 |
| Florida (La) | Fd. | 2 | 10 | 4 | 14 |
| Huerta | Rd. | 1 | 2 | 4 | 6 |
| Huerta | Fd. | 18 | 45 | 49 | 94 |
| Laguna | " | 1 | 4 | 2 | 6 |
| Lincura | Rd. | 1 | 5 | 4 | 9 |
| Lizañal | Fd. | 5 | 13 | 14 | 27 |
| Lo Espejo | " | 1 | 2 | 3 | 5 |
| Loma del Toro | " | 1 | 3 | 2 | 5 |
| Loma Verde | " | 1 | 3 | 6 | 9 |
| Loncolila | " | 2 | 12 | 5 | 17 |
| Lúcuma | Rd. | 1 | 2 | 5 | 7 |
| Los Lunes | Fd. | 1 | 3 | 3 | 6 |
| Machorros (Los) | " | 1 | 8 | 2 | 10 |
| Melocotón | " | 7 | 25 | 25 | 48 |
| Manbrillar | " | 7 | 23 | 20 | 43 |
| Membrillo (El) | " | 2 | 5 | 4 | 9 |
| Moseta (La) | " | 3 | 11 | 10 | 21 |
| Milagro (El) | " | 1 | 4 | 2 | 6 |
| Mirador | " | 3 | 10 | 15 | 25 |
| Naranjo | " | 1 | 3 | 5 | 8 |
| Pacheco | " | 4 | 11 | 12 | 23 |
| Paso de Piedra | " | 7 | 18 | 14 | 32 |
| Patagua | " | 7 | 20 | 18 | 38 |
| Patagual | " | 2 | 6 | 7 | 13 |
| Perules | " | 2 | 8 | 8 | 16 |
| Peumos (Los) | " | 11 | 30 | 37 | 67 |
| Peumos (Los) | Rd. | 16 | 55 | 51 | 106 |

Comuna Santa Juana.
(Continuación)
5.

| Distritos y Localidades | | | Número de Habitantes | | |
|------------------------------------|----------------|----------------|----------------------|------------|--------------|
| Nombre | Cate- goría | Vivien- das | Hombres | Mujeres | TOTAL |
| <u>Distrito 4º: (Continuación)</u> | | | | | |
| Piedras Partidas | Fd. | 1 | 4 | 2 | 6 |
| Piedra del Pouchén | Hj. | 1 | 5 | 4 | 9 |
| Pincres (Los) | Fd. | 1 | 5 | 3 | 8 |
| Potrerrillo | " | 1 | 6 | 2 | 8 |
| Quosería | " | 5 | 15 | 13 | 28 |
| Quicaño | " | 1 | 4 | 3 | 7 |
| Quicaño | Cs. | 4 | 15 | 9 | 22 |
| Quillayes (Los) | Fd. | 5 | 16 | 12 | 28 |
| Quinchamávida | " | 2 | 5 | 5 | 10 |
| Quinchamávida | Rd. | 10 | 24 | 23 | 47 |
| Retamillo | Fd. | 1 | 2 | 3 | 5 |
| San Dionisio | " | 7 | 24 | 26 | 50 |
| San Ignacio | " | 6 | 14 | 22 | 36 |
| San Zenteno | " | 1 | 4 | 2 | 6 |
| Santa Avolina | " | 2 | 12 | 7 | 19 |
| Santa Catalina | " | 1 | - | 4 | 4 |
| Santa Cruz | " | 1 | 6 | 5 | 11 |
| Santa Elisa | " | 1 | 4 | 1 | 5 |
| Santa Jesús | " | 1 | 3 | 6 | 9 |
| Santa Rosa | " | 1 | 14 | 6 | 20 |
| Santa Ventura | " | 3 | 15 | 12 | 27 |
| Saúco (El) | " | 4 | 9 | 12 | 21 |
| Tanahuillin | " | 1 | 2 | 6 | 8 |
| Torre Dorada | " | 2 | 11 | 3 | 19 |
| Varas (Las) | " | 4 | 16 | 16 | 32 |
| Zenteno | " | 1 | 2 | 1 | 3 |
| <u>Distrito 5º: Colico</u> | Dist. | <u>205</u> | <u>634</u> | <u>629</u> | <u>1.263</u> |
| Agua Larga | Fd. | 1 | 1 | 5 | 4 |
| Barrancos | " | 1 | 6 | 3 | 9 |
| Bodo de Piedra | " | 1 | 4 | 2 | 6 |
| Cabrería | " | 1 | 5 | 3 | 8 |
| Candelaria (La) | " | 1 | 11 | 1 | 12 |
| Canelos (Los) | " | 1 | 7 | 2 | 9 |
| Cerro Coposo | " | 4 | 12 | 13 | 25 |
| Ciruelo | " | 4 | 9 | 12 | 21 |
| Coigüe | " | 1 | 1 | 2 | 3 |
| Colico | " | 40 | 123 | 130 | 253 |
| Colico | Cs. | 10 | 23 | 27 | 50 |
| Chacay | Hj. | 1 | 4 | 5 | 7 |
| Chacay | Fd. | 3 | 10 | 9 | 19 |
| Derrumbe | " | 2 | 6 | 6 | 12 |
| Eucaliptus | " | 2 | 3 | 7 | 13 |
| Ganzos (Los) | " | 6 | 29 | 25 | 54 |
| Gredas | " | 4 | 3 | 8 | 16 |
| Guapo | " | 1 | 2 | 3 | 5 |

Comuna Santa Juana.
(Continuación)

4.

| Distritos y Localidades | | Número de Habitantes | | | |
|------------------------------------|----------------|----------------------|------------|------------|------------|
| Nombre | Cate- goría | Vivien- cias | Hombres | Mujeres | TOTAL |
| <u>Distrito 5°: (Continuación)</u> | | | | | |
| Higuera | Fd. | 2 | 5 | 5 | 10 |
| Higuerita | " | 2 | 2 | 7 | 9 |
| Huacho (El) | " | 1 | 4 | 4 | 8 |
| Huerta (La) | " | 3 | 13 | 12 | 25 |
| Laurel | " | 1 | 2 | 3 | 5 |
| Maitén | " | 1 | - | 2 | 2 |
| Manzano (El) | " | 1 | 4 | 3 | 7 |
| Mañibú | " | 1 | 2 | 1 | 3 |
| Mañihue | " | 1 | - | 3 | 3 |
| Matanzahue | " | 2 | 4 | 10 | 14 |
| Membrillo (El) | " | 3 | 11 | 4 | 15 |
| Molino | " | 1 | - | 4 | 4 |
| Molino Quilque | " | 1 | 7 | 4 | 11 |
| Montanilla | " | 2 | 8 | 8 | 16 |
| Naranjo (El) | " | 3 | 10 | 10 | 20 |
| Paso-Santo | Cs. | 7 | 18 | 18 | 36 |
| Patagua | Fd. | 6 | 18 | 19 | 37 |
| Patagua (La) | " | 5 | 11 | 16 | 27 |
| Pellin | " | 1 | 1 | 2 | 3 |
| Peumo | " | 3 | 12 | 8 | 20 |
| Pino (El) | " | 4 | 12 | 13 | 25 |
| Piña | " | 1 | 5 | 4 | 9 |
| Puya (La) | Cs. | 1 | 4 | 2 | 6 |
| Quilque | Fd. | 30 | 83 | 98 | 181 |
| Quilque | Cs. | 2 | 6 | 6 | 12 |
| Rincón | Fd. | 1 | 3 | 2 | 5 |
| Rosas (Las) | " | 1 | 5 | 3 | 8 |
| San Antonio | " | 12 | 48 | 31 | 79 |
| San Eleuterio | " | 3 | 10 | 7 | 17 |
| San Lorenzo | Cs. | 2 | 7 | 3 | 10 |
| San Martín | Fd. | 1 | 4 | 7 | 11 |
| Santa Emilia | " | 1 | 3 | 3 | 6 |
| Santa Gertrudis | " | 4 | 15 | 12 | 27 |
| Sauce (El) | " | 1 | 3 | 3 | 6 |
| Tortuga | " | 1 | 6 | 5 | 11 |
| Tumbes | " | 9 | 21 | 28 | 49 |
| <u>Distrito 6°: San Gerónimo</u> | Dist. | <u>78</u> | <u>299</u> | <u>232</u> | <u>531</u> |
| Agua Sonadora | Cs. | 8 | 24 | 21 | 45 |
| Boldo (El) | Fd. | 1 | 4 | 1 | 5 |
| Cancos (Los) | " | 1 | 4 | 6 | 10 |
| Cipreses (Los) | " | 2 | 5 | 1 | 6 |
| Ciruelos (Los) | " | 2 | 8 | 8 | 16 |
| Curaleo | " | 6 | 30 | 22 | 52 |
| Chacay | Cs. | 3 | 12 | 9 | 21 |
| Delicias (Las) | Fd. | 2 | 10 | 6 | 16 |

| Distritos y Localidades | | | Número de Habitantes | | |
|------------------------------------|--------------|------------|----------------------|------------|--------------|
| Nombre | Categoría | Vivientes | Hombres | Mujeres | TOTAL |
| <u>Distrito 6°: (Continuación)</u> | | | | | |
| Espigado | Pd. | 6 | 28 | 24 | 52 |
| Fuerte (El) | " | 1 | 4 | 7 | 11 |
| Heras (Las) | " | 1 | 4 | 5 | 9 |
| Huallente | " | 1 | 2 | 4 | 6 |
| Juntas (Las) | " | 2 | 6 | 3 | 9 |
| Malal | " | 9 | 37 | 25 | 62 |
| Malal y San José | " | 1 | 2 | 5 | 7 |
| Ordinarios (Los) | " | 1 | 3 | 1 | 4 |
| Piñas (Las) | " | 3 | 10 | 11 | 21 |
| Purgatorio | Pro. | 2 | 7 | 5 | 12 |
| Quilaco | Pd. | 6 | 17 | 15 | 32 |
| Rincones (Los) | " | 1 | 4 | 3 | 7 |
| Rosas (Las) | " | 1 | 4 | 2 | 6 |
| Salto (El) | " | 1 | 4 | 2 | 6 |
| San Bernardo | " | 1 | 3 | 2 | 5 |
| San José | " | 1 | 5 | 1 | 6 |
| San Luis | " | 2 | 8 | 9 | 17 |
| San Miguel | " | 1 | 6 | 3 | 9 |
| San Ramón | " | 1 | 1 | 2 | 3 |
| Santa Aurora | " | 1 | 6 | 6 | 12 |
| Santa Cruz | " | 4 | 9 | 9 | 18 |
| Sauco (El) | " | 6 | 32 | 14 | 46 |
| <u>Distrito 7°: Espigado</u> | <u>Dist.</u> | <u>146</u> | <u>585</u> | <u>494</u> | <u>1.079</u> |
| Cabrera | Pd. | 60 | 245 | 188 | 431 |
| Cerro Negro | " | 8 | 29 | 29 | 58 |
| Espigado | " | 30 | 105 | 103 | 208 |
| Mundo Nuevo | " | 39 | 167 | 139 | 306 |
| Quillay | " | 2 | 10 | 11 | 21 |
| Verdún | " | 7 | 31 | 24 | 55 |
| <u>Distrito 8°: Poduco</u> | <u>Dist.</u> | <u>150</u> | <u>459</u> | <u>477</u> | <u>936</u> |
| Agua Sonadora | Pd. | 7 | 17 | 24 | 41 |
| Alamo (El) | " | 2 | 9 | 5 | 14 |
| Arenas (Las) | " | 3 | 11 | 9 | 20 |
| Barros (Los) | " | 1 | 1 | 1 | 2 |
| Bella Vista | " | 1 | 5 | 3 | 8 |
| Boqui (El) | " | 1 | 3 | 6 | 9 |
| Calabozo | " | 11 | 38 | 29 | 67 |
| Castaño (El) | " | 1 | 2 | 2 | 4 |
| Cerrillos (Los) | " | 1 | 4 | 4 | 8 |
| Cruces (Las) | " | 1 | 5 | 2 | 7 |
| Curalco | " | 1 | 4 | 1 | 5 |
| Chacay | " | 3 | 7 | 17 | 24 |
| Chilcos (Los) | " | 1 | 1 | 3 | 4 |

Comuna Santa Juana.
(Continuación)
6.

| Distritos y Localidades | | Número de Habitantes | | | |
|------------------------------------|----------------|----------------------|------------|------------|------------|
| Nombre | Cat- gorías | Vivien- das | Hombres | Mujeres | TOTAL |
| <u>Distrito 8º: (Continuación)</u> | | | | | |
| Filo (El) | Ed. | 1 | 3 | 2 | 5 |
| Jilgueritos (Los) | " | 2 | 4 | 8 | 12 |
| Licura | Co. | 1 | 3 | 3 | 6 |
| Lirios (Los) | Ed. | 9 | 28 | 29 | 57 |
| Maitén | " | 1 | 4 | 4 | 8 |
| Manzano (El) | " | 2 | 4 | 9 | 13 |
| Mañigual | " | 8 | 33 | 22 | 55 |
| Mercodes (Las) | " | 1 | 2 | 1 | 3 |
| Naranjos (Los) | " | 1 | 3 | 5 | 8 |
| Parrón | " | 1 | 5 | 4 | 7 |
| Perales | " | 1 | 3 | 5 | 8 |
| Peralitos (Los) | " | 1 | 3 | 4 | 7 |
| Perú | " | 3 | 12 | 8 | 20 |
| Petmo | " | 2 | 1 | 5 | 6 |
| Piedra Amarilla | " | 3 | 9 | 11 | 20 |
| Pino (El) | Co. | 1 | 6 | 2 | 8 |
| Piña (La) | Ed. | 1 | 4 | 4 | 8 |
| Poduco | " | 5 | 12 | 19 | 31 |
| Purgatorio | " | 22 | 71 | 68 | 139 |
| Quillas (Las) | " | 2 | 6 | 8 | 14 |
| Quiques (Los) | " | 19 | 62 | 56 | 118 |
| Sabanilla | " | 3 | 7 | 7 | 14 |
| San Francisco | " | 2 | 6 | 12 | 18 |
| San Guillermo | " | 3 | 12 | 11 | 23 |
| San José | " | 2 | 7 | 6 | 13 |
| San Luis | " | 4 | 7 | 9 | 16 |
| San Mateo | " | 1 | 4 | 3 | 7 |
| San Pedro | " | 2 | 4 | 7 | 11 |
| San Rafael | " | 1 | 1 | 4 | 5 |
| Santa Rosa | " | 1 | 4 | 2 | 6 |
| Valle Hermoso | " | 10 | 24 | 33 | 57 |
| <u>Distrito 9º: Paso Hondo</u> | Dist. | <u>40</u> | <u>125</u> | <u>102</u> | <u>227</u> |
| Agua Colorada | Ed. | 1 | 2 | 1 | 3 |
| Alemo (El) | " | 3 | 13 | 8 | 21 |
| Arenitas (Las) | " | 1 | 5 | 3 | 8 |
| Cadenita (La) | " | 1 | 3 | 4 | 7 |
| Cristales (Los) | " | 1 | 3 | 1 | 3 |
| Durazno (El) | " | 2 | 5 | 7 | 12 |
| Eucaliptus | " | 1 | 5 | 3 | 8 |
| Junquillo | " | 3 | 13 | 7 | 20 |
| Mina Blanca | " | 2 | 1 | 4 | 5 |
| Pantaniillo | " | 2 | 7 | 3 | 10 |
| Paso Hondo | " | 1 | 5 | 6 | 11 |
| Paso del Potrillo | " | 2 | 4 | 6 | 10 |

Comuna Santa Juana.
(Continuación)

7.

| Distritos y Localidades | | Número de Habitantes | | | |
|------------------------------------|----------------|----------------------|------------|------------|------------|
| Nombre | Cate- goría | Vivien- das | Hombres | Mujeres | TOTAL |
| <u>Distrito 9°: (Continuación)</u> | | | | | |
| Perales (Los) | Pá. | 1 | 2 | 2 | 4 |
| Pino (El) | " | 1 | 2 | - | 2 |
| Quilques | " | 2 | 5 | 12 | 17 |
| Quillay | " | 1 | - | 1 | 1 |
| San Adrián | " | 1 | 8 | 3 | 11 |
| San Bernardo | " | 2 | 5 | 10 | 15 |
| San Ceferino | " | 1 | 4 | 2 | 6 |
| San José | " | 1 | 10 | 1 | 11 |
| San Lucas | " | 2 | 8 | 3 | 11 |
| San Marcelino | " | 2 | 6 | 8 | 14 |
| San Salvador | " | 1 | 5 | 3 | 8 |
| Tierras Amarillas | " | 2 | 4 | 3 | 7 |
| <u>Distrito 10°: Curali</u> | <u>Dist.</u> | <u>151</u> | <u>397</u> | <u>332</u> | <u>729</u> |
| Aguada | Pá. | 1 | 5 | 4 | 9 |
| Aguada (La) | Cs. | 4 | 12 | 10 | 22 |
| Aromo (El) | Pá. | 1 | 4 | 4 | 8 |
| Barrancas | Cs. | 3 | 8 | 8 | 16 |
| Hogui | Pá. | 1 | 4 | 2 | 6 |
| Canelos (Loc) | " | 1 | 3 | 1 | 4 |
| Cerro Colorado | " | 1 | 3 | 4 | 7 |
| Cristales (Los) | " | 1 | 6 | 4 | 10 |
| Curali | " | 18 | 52 | 42 | 94 |
| Curali | Cs. | 31 | 98 | 81 | 179 |
| Chacra Larga | Pá. | 1 | 1 | 2 | 3 |
| Durazno (El) | " | 1 | 5 | 3 | 8 |
| Higuera | " | 1 | 4 | 1 | 5 |
| Lingue (El) | " | 1 | 2 | 2 | 4 |
| Lomas del Ataque | Cs. | 7 | 17 | 7 | 24 |
| Lomas del Ataque | Pá. | 1 | 3 | 2 | 5 |
| Loma Blanca | " | 1 | - | 2 | 2 |
| Loma Larga | " | 2 | 6 | 10 | 16 |
| Loma del Oropel | Cs. | 11 | 36 | 30 | 66 |
| Lomas de la Peste | " | 3 | 6 | 8 | 14 |
| Lumas (Las) | " | 7 | 25 | 20 | 45 |
| Maipo | Pá. | 4 | 9 | 10 | 19 |
| Maipo Abajo | " | 1 | 3 | 1 | 4 |
| Maitén | " | 1 | 4 | 4 | 8 |
| Membrillo (El) | " | 1 | 2 | 3 | 5 |
| Paso Largo | " | 1 | 2 | 1 | 3 |
| Paso Largo | Cs. | 3 | 7 | 9 | 16 |
| Pinchén (El) | Pá. | 3 | 4 | 7 | 11 |
| Pitra (La) | " | 1 | 1 | 3 | 4 |
| Poco a Poco | " | 5 | 28 | 14 | 42 |
| Rincón de la Piedra | " | 2 | 4 | 3 | 7 |

Comuna Santa Juana.
(Continuación)
8.

| Distritos y Localidades | | | Número de Habitantes | | |
|-------------------------------------|----------------|----------------|----------------------|------------|------------|
| Nombre | Cate- goría | Vivien- das | Hombres | Mujeres | TOTAL |
| <u>Distrito 10°: (Continuación)</u> | | | | | |
| Roble (El) | EC. | 1 | 2 | 2 | 4 |
| San Francisco | " | 1 | 3 | 3 | 6 |
| San Miguel | " | 1 | 3 | 3 | 6 |
| San Nicasio | " | 1 | 4 | 5 | 9 |
| Santa Avelina | " | 1 | 1 | 2 | 3 |
| Santa Lorena | " | 2 | 4 | 4 | 8 |
| Santa Mercedes | " | 1 | 4 | 1 | 5 |
| Santa Rosa | " | 1 | 5 | 6 | 11 |
| Toscas (Las) | " | 2 | 7 | 4 | 11 |
| <u>Distrito 11°: Euallerehue</u> | Dist. | <u>154</u> | <u>419</u> | <u>381</u> | <u>800</u> |
| Agua Enterrada | Ed. | 2 | 6 | 4 | 10 |
| Cabro (El) | " | 2 | 8 | 6 | 14 |
| Capilla (La) | " | 2 | 6 | 13 | 19 |
| Chilcos (Los) | " | 8 | 30 | 24 | 54 |
| Hualquidí | " | 5 | 17 | 12 | 29 |
| Euallerehue | " | 48 | 144 | 142 | 286 |
| Lías | " | 7 | 19 | 26 | 45 |
| Pajal | " | 1 | 6 | 3 | 9 |
| Papal | " | 36 | 119 | 84 | 203 |
| Piñico | " | 6 | 20 | 19 | 39 |
| Piñico | Co. | 14 | 36 | 36 | 72 |
| Saruca | EC. | 3 | 8 | 12 | 20 |
| <u>Distrito 12°: Tricauco</u> | Dist. | <u>76</u> | <u>217</u> | <u>205</u> | <u>420</u> |
| Alto Lías | EC. | 1 | 1 | 2 | 3 |
| Angostura | " | 6 | 20 | 23 | 43 |
| Cabrería | " | 2 | 5 | 3 | 8 |
| Cardo | " | 2 | 10 | 7 | 17 |
| Casa Escuela | " | 1 | - | 3 | 3 |
| Ciruelo | " | 1 | 3 | 1 | 4 |
| Guadiahico | " | 1 | 5 | 5 | 10 |
| Lías | " | 4 | 10 | 10 | 20 |
| Loma Arellano | " | 3 | 8 | 11 | 19 |
| Loma Larga | " | 1 | 3 | 3 | 6 |
| Moñuelo | " | 1 | 2 | 2 | 4 |
| Morro (El) | " | 2 | 7 | 13 | 20 |
| Nitrao | " | 9 | 23 | 22 | 45 |
| Perál (El) | " | 1 | 2 | 3 | 5 |
| Peralillo | " | 1 | 5 | 1 | 6 |
| Peumo (El) | " | 1 | 4 | 3 | 7 |
| San José | " | 1 | 4 | 2 | 6 |
| Santa Alfredo | " | 2 | 4 | 12 | 16 |
| Tricauco | " | 36 | 101 | 77 | 178 |
| Total de la Comuna | | 1.609 | 4.897 | 4.744 | 9.641 |
| Total Dpto. de Coronel..... | | 15.797 | 46.527 | 44.805 | 91.332 |

PROVINCIA DE CONCEPCION

DEPARTAMENTO DE YUMBEL

Sus límites son:

Al Norte, el río Quilacoya, desde su confluencia con el río Bío-Bío hasta su confluencia con el estero Lircay; el estero Lircay, desde su confluencia con el río Quilacoya hasta su origen; una línea recta, desde el origen del estero Lircay hasta la cumbre del cerro el Coipo; la línea de cumbres, desde el cerro del Coipo hasta el cerro Mondaca, pasando por la Piedra Cargada; una línea recta, desde la cumbre del cerro Mondaca hasta el origen del estero Pachagua; el estero-Pachagua, desde su origen hasta su confluencia con el estero Paso Hondo; el estero Paso Hondo, desde su confluencia con el estero Pachagua hasta el camino de Peñuelas; el camino de Peñuelas, desde el estero Paso Hondo hasta el río Itata en el lugar de Guallepén, y el río Itata, desde el camino de Peñuelas hasta la Bocatoma del canal de Colicheo.-

Al Este, una línea recta, desde la Bocatoma del canal de Colicheo en el río Itata hasta la cumbre del Médano Alto, y una línea recta, desde la cumbre del Médano Alto hasta la puntilla del Pangal sobre el río Laja.-

Al Sur, el río Laja, desde la puntilla del Pangal hasta su confluencia con el río Bío-Bío.-

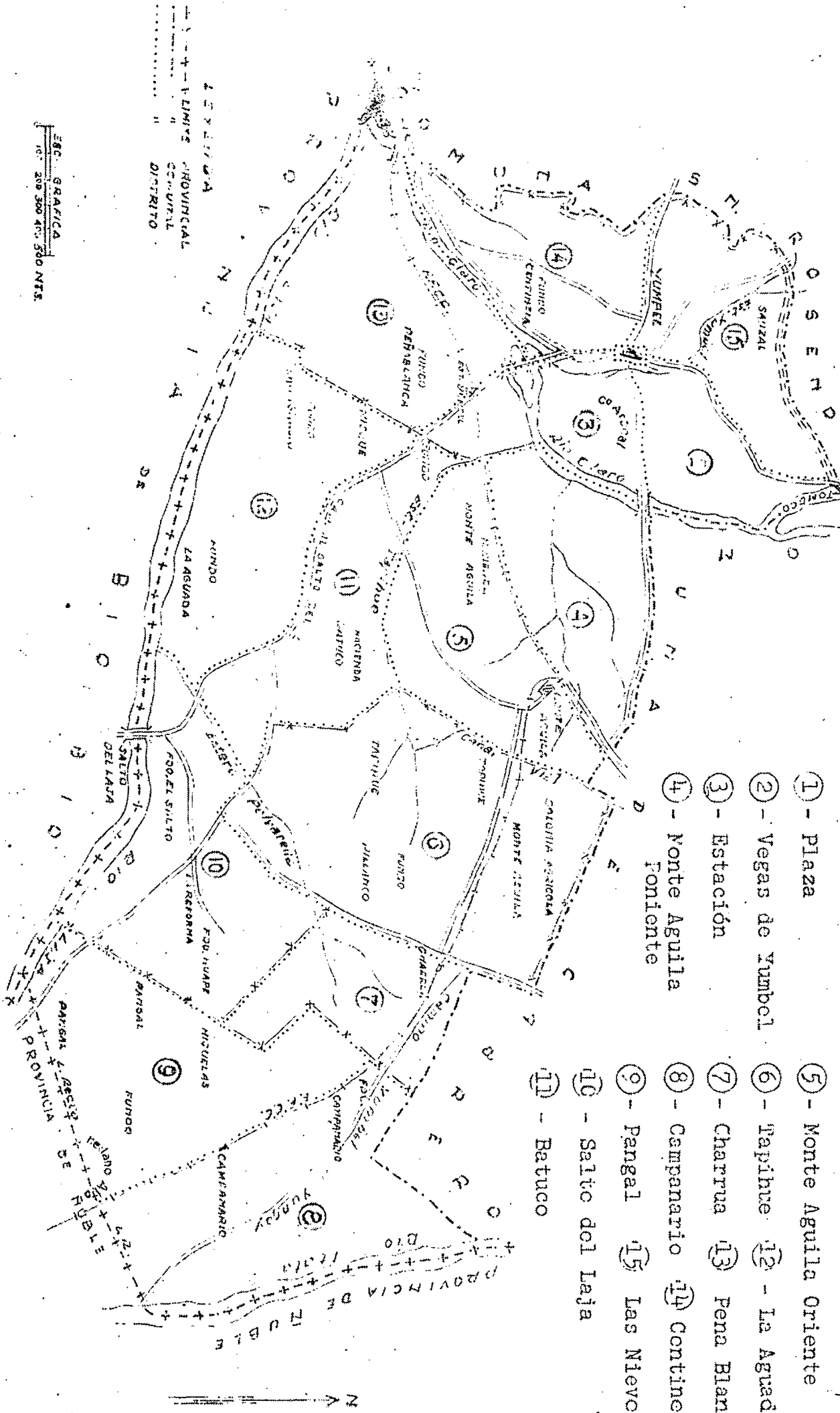
Al Oeste, el río Bío-Bío, desde su confluencia con el río Laja hasta su confluencia con el río Quilacoya.-

La cabecera del departamento de Yumbel es la ciudad de su título.-

COMUNA SUBDELEGACION DE YUMBEL


DISTRITOS.

- ① - Plaza
- ② - Vegas de Yumbel
- ③ - Estación
- ④ - Monte Aguilá
- ⑤ - Monte Aguilá Oriente
- ⑥ - Yapihue
- ⑦ - Charrua
- ⑧ - Campanario
- ⑨ - Pangal
- ⑩ - Salto del Laja
- ⑪ - Batuco
- ⑫ - La Aguada
- ⑬ - Pena Blanca
- ⑭ - Contineña
- ⑮ - Las Nieves



ESC. GRAFICA
100 200 300 400 500 MTS.

----- LIMITE PROVINCIAL
----- LIMITE COMUNAL
----- LIMITE DISTRITO



PROVINCIA DE CONCEPCION

COMUNA-SUBDELEGACION DE YUMBEL

Sus límites son:

Al Norte y Este, el estero Tomeco, desde el Paso de Las Toscas en el camino de Yumbel a Florida, por Paso Hondo, hasta su desembocadura en el río Claro; el río Claro, desde la desembocadura del estero Tomeco hasta el camino de Yumbel a Monte Aguila; el camino de Yumbel a Monte Aguila, desde el río Claro hasta su unión con el camino viejo de Yumbel a Yungay; el camino viejo de Yumbel a Yungay, desde su unión con el camino de Yumbel a Monte Aguila hasta su unión con la línea del ferrocarril central; la línea del ferrocarril central, desde el camino viejo de Yumbel a Yungay hasta el lindero norte de la Colonia Agrícola de Monte Aguila; el lindero norte de la Colonia Agrícola de Monte Aguila, desde la línea del ferrocarril hasta el camino longitudinal de Chillán a Los Angeles; el camino longitudinal de Chillán a Los Angeles, desde el lindero norte de la Colonia Agrícola de Monte Aguila hasta el lindero sur del fundo Colicheo sur; el lindero sur del fundo Colicheo sur, desde el camino longitudinal de Chillán a Los Angeles hasta el lindero oriente del fundo Colicheo sur; el lindero oriente de los fundos Colicheo sur y Colicheo norte, desde el lindero sur del fundo Colicheo sur hasta el río Itata, y el río Itata, desde el lindero oriente del fundo Colicheo norte hasta la Bocatoma del Canal Colicheo en el río Itata.-

Al Sur, una línea recta, desde la Bocatoma del canal Colicheo en el río Itata hasta la cumbre del cerro El Médano Alto; una línea recta, desde la cumbre del cerro El Médano Alto hasta la puntilla Pangal sobre el río Laja, y el río Laja, desde la puntilla Pangal hasta su confluencia con el río Claro.-

Al Oeste, el río Claro, desde su confluencia con el río Laja hasta la desembocadura del estero San Cristóbal; el estero San Cristóbal, desde su desembocadura en el río Claro hasta el lindero entre el fundo El Bolsón y la propiedad de don Carlos Pérez; la línea de linderos que separa la propiedad de don Carlos Pérez y el fundo El Pajal, por una parte, de los fundos El Bolsón y San Cristóbal, por la otra, desde el lindero entre el fundo El Bolsón y la propiedad de don Carlos Pérez hasta el lindero norte del fundo El Pajal; el lindero norte del fundo El Pajal, desde el lindero entre el fundo El Pajal y San Cristóbal hasta el lindero oriente del fundo Thesalia; el lindero norte del fundo Thesalia y Chequenco, desde el lindero oriente del fundo Thesalia hasta el lindero oriente del fundo Ovejería; el camino de Yumbel a Rere, desde el lindero oriente del fundo Ovejería hasta el lindero oriente del fundo de don Emilio Gallardo; la línea de linderos que limita por el oriente el fundo de don Emilio Gallardo y la propiedad de la Suc. de don Cayetano González, desde el lindero oriente del fundo de don Emilio Gallardo hasta el camino de Hualqui a Yumbel; el camino de Hualqui a Yumbel, desde el lindero oriente de la propiedad de la Suc. de don Cayetano González hasta el camino vecinal que parte a la Cruz del cerro Butataro; el camino vecinal a la Cruz del cerro Butataro; y el camino vecinal del cerro Butataro, desde la Cruz de Butataro hasta el Paso de Las Toscas en el camino de Yumbel a Florida, por Paso Hondo, en el estero Tomeco.-

COMUNA-SUBDELEGACION YUMBEL

| Distritos y Localidades | | Número de Habitantes | | | |
|---|-----------|----------------------|------------|------------|--------------|
| Nombre | Categoría | Vivien- das | Hombres | Mujeres | TOTAL |
| <u>Distrito 1º: Plaza</u> | Dist. | <u>112</u> | <u>213</u> | <u>311</u> | <u>524</u> |
| Yumbel | Cd. | 111 | 210 | 311 | 521 |
| Diseminados | | 1 | 3 | - | 3 |
| <u>Distrito 2º: Vegas de Yumbel</u> | Dist. | <u>244</u> | <u>685</u> | <u>698</u> | <u>1.383</u> |
| Cambrales | Cd. | 74 | 237 | 251 | 468 |
| Obras del Río Claro | " | 33 | 85 | 94 | 179 |
| Nieves (Las) | " | 25 | 91 | 64 | 155 |
| Santa Rosa | Fd. | 5 | 13 | 18 | 31 |
| Vegas de Yumbel | Cd. | 27 | 77 | 72 | 149 |
| Vegas de Yumbel | Fd. | 1 | 2 | 4 | 6 |
| Yumbel | Cd. | 79 | 180 | 215 | 395 |
| <u>Distrito 3º: Estación</u> | Dist. | <u>293</u> | <u>668</u> | <u>821</u> | <u>1.489</u> |
| Yumbel | Cd. | 262 | 598 | 751 | 1.349 |
| Obras Río Claro | Cd. | 18 | 37 | 36 | 73 |
| Peña Blanca | Fd. | 1 | 1 | 4 | 5 |
| Tapihue | " | 10 | 25 | 23 | 48 |
| Tres Puentes | Cd. | 2 | 7 | 7 | 14 |
| <u>Distrito 4º: Monte Aguila Poniente</u> | Dist. | <u>212</u> | <u>562</u> | <u>593</u> | <u>1.155</u> |
| Membrillar | Cd. | 32 | 83 | 93 | 176 |
| Monte Aguila | Fd. | 159 | 420 | 435 | 855 |
| Sapos (Los) | Cd. | 21 | 59 | 65 | 124 |
| <u>Distrito 5º: Monte Aguila Oriente</u> | Dist. | <u>212</u> | <u>647</u> | <u>337</u> | <u>1.284</u> |
| Colonia Monte Aguila | Pres. | 39 | 124 | 115 | 259 |
| Monte Aguila | Fd. | 59 | 204 | 182 | 386 |
| Monte Aguila | Fd. | 104 | 287 | 311 | 598 |
| Tapihue | Fd. | 10 | 32 | 29 | 61 |
| <u>Distrito 6º: Tapihue</u> | Dist. | <u>190</u> | <u>654</u> | <u>600</u> | <u>1.254</u> |
| Colonia Monte Aguila | Pres. | 51 | 180 | 155 | 335 |
| Cortijo | Fd. | 6 | 19 | 13 | 32 |
| Cullimaco | " | 2 | 7 | 6 | 15 |
| Cuyirmapu | " | 2 | 6 | 2 | 8 |
| Charrúa | Cd. | 4 | 8 | 15 | 23 |
| Charrúa | Fd. | 6 | 20 | 21 | 41 |
| Charrúa | Hj. | 8 | 26 | 34 | 60 |
| Delicias (Las) | Fd. | 1 | 6 | 4 | 10 |
| Estrada (Aserradero) | " | 8 | 20 | 12 | 32 |

Comuna Yumbel.
(Continuación)
2.

| Distritos y Localidades | | Número de Habitantes | | | |
|------------------------------------|----------------|----------------------|------------|------------|--------------|
| Nombre | Cate- goría | Vivien- das | Hombres | Mujeres | TOTAL |
| <u>Distrito 6°: (Continuación)</u> | | | | | |
| Estrada | Pre. | 1 | 6 | 5 | 11 |
| Galgos (Los) | Pd. | 9 | 33 | 27 | 65 |
| Hortensias (Las) | " | 2 | 7 | 9 | 16 |
| Navarro (Aserradero) | " | 3 | 12 | 4 | 16 |
| Orégano (El) | Hj. | 1 | 5 | 5 | 10 |
| Pantaniillos | Pd. | 15 | 45 | 37 | 80 |
| Parrón (El) | Hj. | 1 | 5 | 2 | 5 |
| Parrón (El) | Pd. | 4 | 12 | 12 | 24 |
| Perales | Pd. | 1 | 8 | 4 | 12 |
| Pillauco | " | 17 | 67 | 63 | 130 |
| Porvenir | " | 2 | 4 | 12 | 16 |
| San Luis | " | 6 | 21 | 18 | 39 |
| Santa Dña | " | 1 | 5 | 5 | 10 |
| Santa Elena | Hj. | 1 | 3 | 4 | 7 |
| Santa Isabel | " | 1 | 3 | 4 | 7 |
| Santa Sara | Pd. | 1 | 3 | 2 | 5 |
| Suerte (La) | " | 2 | 8 | 9 | 17 |
| Tapihue | Hjs. | 8 | 27 | 25 | 50 |
| Tapihue Muños | Pd. | 11 | 46 | 46 | 92 |
| Tapihue Usler | " | 13 | 56 | 38 | 74 |
| Valencia | " | 2 | 5 | 9 | 14 |
| <u>Distrito 7°: Charrúa</u> | | <u>Dist.</u> | <u>224</u> | <u>165</u> | <u>389</u> |
| Aromo (El) | Co. | 1 | 1 | 1 | 2 |
| Charrúa | " | 13 | 63 | 22 | 85 |
| Charrúa | Pd. | 1 | 3 | 5 | 8 |
| Crillón (Ll) | Hj. | 1 | 3 | 1 | 4 |
| Lagunilla | Co. | 1 | 2 | 1 | 3 |
| Lagunillas | Pd. | 1 | 3 | 4 | 7 |
| Manzanito (El) | Hj. | 2 | 5 | 13 | 18 |
| Manzanito | Pd. | 3 | 17 | 11 | 28 |
| Maitenes | Pre. | 1 | 4 | 4 | 8 |
| Pantaniillos | Pd. | 1 | 1 | 2 | 3 |
| Pantaniillos | Hj. | 2 | 8 | 7 | 15 |
| Parrón (El) | Co. | 2 | 7 | 4 | 11 |
| Pequenes | Pd. | 6 | 19 | 14 | 33 |
| Progreso | " | 1 | 1 | 1 | 2 |
| Progreso | Pre. | 8 | 13 | 20 | 33 |
| San Guillermo | Co. | 1 | 2 | 2 | 4 |
| San Juan de Campanario | " | 6 | 18 | 13 | 31 |
| Santa Teresa | Hj. | 1 | 1 | 2 | 3 |
| Sub Estación Endesa | Pd. | 19 | 53 | 38 | 91 |
| <u>Distrito 8°: Campanario</u> | | <u>Dist.</u> | <u>246</u> | <u>630</u> | <u>1.345</u> |
| Aromo (El) | Pd. | 9 | 29 | 30 | 59 |

Distritos y Localidades

Número de Habitantes

| Nombre | Cate- goría | Vivi- das | Hombres | Mujeres | TOTAL |
|---|----------------|--------------|---------|---------|-------|
| <u>Distrito 8°: (Continuación)</u> | | | | | |
| Camino Colicheo | Proc. | 8 | 23 | 26 | 49 |
| Campanario | Cs. | 82 | 223 | 184 | 407 |
| Ciprés (El) | Fd. | 16 | 45 | 34 | 79 |
| Lo Arandea | Proc. | 2 | 6 | 5 | 11 |
| Lo Pino | Fd. | 1 | 1 | 4 | 5 |
| Lo Vasquez | " | 2 | 7 | 5 | 12 |
| Mayor Díaz | " | 1 | 4 | 2 | 6 |
| Primavera | " | 7 | 21 | 22 | 43 |
| Ranchillo | Cs. | 3 | 9 | 11 | 20 |
| Ranchillo | Hjs. | 47 | 144 | 131 | 275 |
| Ranchillo | Fd. | 4 | 11 | 10 | 21 |
| San Miguel de Itata | Cs. | 29 | 88 | 70 | 158 |
| San Miguel de Itata | Hjs. | 32 | 97 | 87 | 184 |
| Santa Inés | Fd. | 1 | 1 | 4 | 5 |
| Santa María | " | 2 | 6 | 5 | 11 |
| <u>Distrito 9°: Pangal</u> | | | | | |
| Cabaña (La) | Fd. | 14 | 50 | 35 | 85 |
| Camino Pangal | Cs. | 24 | 53 | 68 | 121 |
| Campanario | Est. | 1 | 3 | 2 | 5 |
| Cruz del Ciprés (La) | Fd. | 5 | 13 | 12 | 25 |
| Higuera (La) | Hj. | 1 | 5 | 2 | 7 |
| Maitón (El) | Fd. | 1 | 1 | 2 | 3 |
| Maitenes (Los) | " | 11 | 56 | 46 | 102 |
| Pedregul (El) | " | 1 | 4 | 4 | 8 |
| Repelón (El) | Hj. | 1 | 2 | 2 | 4 |
| San José | Hjs. | 2 | 5 | 5 | 10 |
| Santa Irene | Hj. | 1 | 3 | 3 | 6 |
| Santa Teresa | Fd. | 3 | 15 | 16 | 31 |
| Tres Ranchos | " | 4 | 17 | 6 | 23 |
| <u>Distrito 10°: Salto del La- ja</u> | | | | | |
| Aguada (La) | Fd. | 16 | 51 | 50 | 101 |
| Curanilahue | " | 10 | 34 | 31 | 65 |
| Chillancito | Cs. | 15 | 34 | 41 | 75 |
| Huape (El) | Fd. | 1 | 5 | 3 | 8 |
| Manzano (El) | " | 9 | 35 | 31 | 64 |
| Mata Redonda | " | 15 | 68 | 52 | 120 |
| Reforma (La) | " | 4 | 14 | 15 | 29 |
| Salto (El) | " | 9 | 38 | 33 | 71 |
| <u>Distrito 11°: Batico</u> | | | | | |
| Batico | Fd. | 54 | 187 | 136 | 323 |

| Distritos y Localidades | | Número de Habitantes | | | |
|------------------------------------|----------------|----------------------|---------|---------|-------|
| Nombre | Cate- goría | Vivien- das | Hombres | Mujeres | TOTAL |
| <u>Distrito 11: (Continuación)</u> | | | | | |
| Puente de Tapihue | Hj. | 3 | 11 | 5 | 16 |
| Santa Sara | Fd. | 17 | 65 | 59 | 124 |
| Solva Oscura | " | 5 | 11 | 12 | 23 |
| Tapihue | Pro. | 2 | 1 | 4 | 5 |
| Tejas (Las) | Fd. | 12 | 45 | 37 | 82 |
| <u>Distrito 12°: La Aguada</u> | | | | | |
| Aguada (La) | Fd. | 161 | 508 | 455 | 963 |
| Batuco | " | 9 | 43 | 37 | 80 |
| Flor del Laja | " | 11 | 40 | 23 | 63 |
| Misque | " | 7 | 27 | 20 | 47 |
| Puentes de Tapihue (Los) | Co. | 29 | 79 | 76 | 155 |
| <u>Distrito 13°: Peña Blanca</u> | | | | | |
| Ajial (El) | Fd. | 1 | 2 | 5 | 7 |
| Buena Vista | " | 1 | 4 | 2 | 6 |
| Cardenal (El) | " | 1 | - | 1 | 1 |
| Chicharra (La) | Co. | 29 | 72 | 76 | 148 |
| Cruce Ferrovicario | " | 1 | 4 | 1 | 5 |
| Dorado (El) | Fd. | 5 | 16 | 11 | 27 |
| Estación Yumbel | Fd. | 92 | 188 | 218 | 406 |
| Fortuna (La) | Fd. | 1 | 3 | 7 | 10 |
| Flor del Laja | " | 8 | 26 | 22 | 48 |
| Laguna de Flores | Co. | 10 | 23 | 26 | 49 |
| Laguna Flores | Fd. | 10 | 41 | 26 | 67 |
| Manzano (El) | " | 3 | 13 | 9 | 22 |
| Morón (El) | " | 2 | 4 | 1 | 5 |
| Olivo (El) | " | 1 | 3 | 2 | 5 |
| Paillaquén | Co. | 46 | 118 | 158 | 276 |
| Paillaquén | Hj. | 1 | 3 | 3 | 6 |
| Paillaquén | Fd. | 2 | 3 | 6 | 9 |
| Paillaquén Chico | Co. | 1 | 3 | 4 | 7 |
| Parrón (El) | Hj. | 1 | 1 | 3 | 4 |
| Patagua (La) | Co. | 1 | 3 | 3 | 6 |
| Peña Blanca | Fd. | 7 | 31 | 12 | 43 |
| Peña Blanca | Hj. | 14 | 47 | 39 | 86 |
| Piñares | Fd. | 1 | 1 | 2 | 3 |
| Puente Perales | Co. | 3 | 13 | 15 | 28 |
| Quillay (El) | Fd. | 1 | 4 | 5 | 9 |
| San Genaro | " | 1 | 5 | 2 | 7 |
| San Francisco | " | 3 | 11 | 11 | 22 |
| San Ignacio | " | 2 | 10 | 5 | 15 |
| San Juan | " | 3 | 10 | 8 | 18 |
| Santa Cruz de Río Claro | Co. | 14 | 33 | 31 | 64 |

| Distritos y Localidades | | Número de Habitantes | | | |
|-------------------------------------|----------------|----------------------|------------|------------|--------------|
| Nombre | Cate- goría | Vivien- das | Hombres | Mujeres | TOTAL |
| <u>Distrito 15°: (Continuación)</u> | | | | | |
| Santa Cruz | Cs. | 5 | 12 | 9 | 21 |
| Santa Inés | Fd. | 1 | 6 | 6 | 12 |
| Santa María | " | 1 | 3 | 6 | 9 |
| Tarpellanca | Cs. | 21 | 58 | 65 | 123 |
| Tarpellanca | Fd. | 9 | 71 | 54 | 125 |
| Violotas (Las) | " | 3 | 11 | 11 | 22 |
| Yahuilo | Cs. | 2 | 5 | 4 | 9 |
| Yahuilo | Fd. | 5 | 12 | 13 | 25 |
| Yahuilo Vega | " | 1 | 5 | 5 | 10 |
| <u>Distrito 14°: Centinela</u> | Dist. | <u>251</u> | <u>787</u> | <u>771</u> | <u>1.558</u> |
| Aguada (La) | Fd. | 1 | 4 | 3 | 7 |
| Canifrú | " | 2 | 5 | 9 | 14 |
| Centinela | " | 2 | 7 | 15 | 22 |
| Cerro Combate | " | 1 | 9 | 2 | 11 |
| Combate | " | 1 | 2 | 3 | 5 |
| Naranjos (Los) | Cs. | 3 | 9 | 4 | 13 |
| Pajal (El) | Hjs. | 15 | 48 | 41 | 89 |
| Quillay | Fd. | 6 | 41 | 29 | 70 |
| Quinta (La) | " | 3 | 9 | 8 | 17 |
| Rinconada Río Claro | " | 2 | 5 | 7 | 12 |
| Robles (Los) | " | 5 | 24 | 12 | 36 |
| San Carlos de Unihue | " | 1 | 5 | 4 | 9 |
| San Cristóbal | " | 37 | 133 | 119 | 252 |
| San Francisco | Hj. | 1 | 3 | 5 | 8 |
| San Miguel de Unihue | Hjs. | 17 | 91 | 77 | 168 |
| San Miguel de Unihue | Fd. | 2 | 6 | 11 | 17 |
| Unihue | Cs. | 17 | 40 | 43 | 83 |
| Unihue | Fd. | 1 | 1 | 5 | 6 |
| Yumbel | Cd. | 104 | 345 | 374 | 719 |
| <u>Distrito 15°: Las Nieves</u> | Dist. | <u>221</u> | <u>596</u> | <u>665</u> | <u>1.261</u> |
| Butataro | Cs. | 5 | 4 | 8 | 12 |
| Cambrales | " | 12 | 38 | 29 | 67 |
| Gatica (La) | Fd. | 3 | 12 | 9 | 21 |
| Nieves (Las) | Cs. | 35 | 99 | 116 | 215 |
| Niegos (Las) | Fd. | 10 | 32 | 34 | 66 |
| Nieves (Las) | Hjs. | 11 | 27 | 29 | 56 |
| Quebrada de Galaces | Fd. | 5 | 20 | 15 | 36 |
| Quinquihue | Cs. | 5 | 10 | 18 | 28 |
| Robles (Los) | " | 14 | 45 | 45 | 90 |
| Robles (Los) | Fd. | 6 | 23 | 26 | 49 |
| San José | " | 1 | 5 | 6 | 11 |
| Santa Dolores | " | 1 | 5 | 7 | 12 |

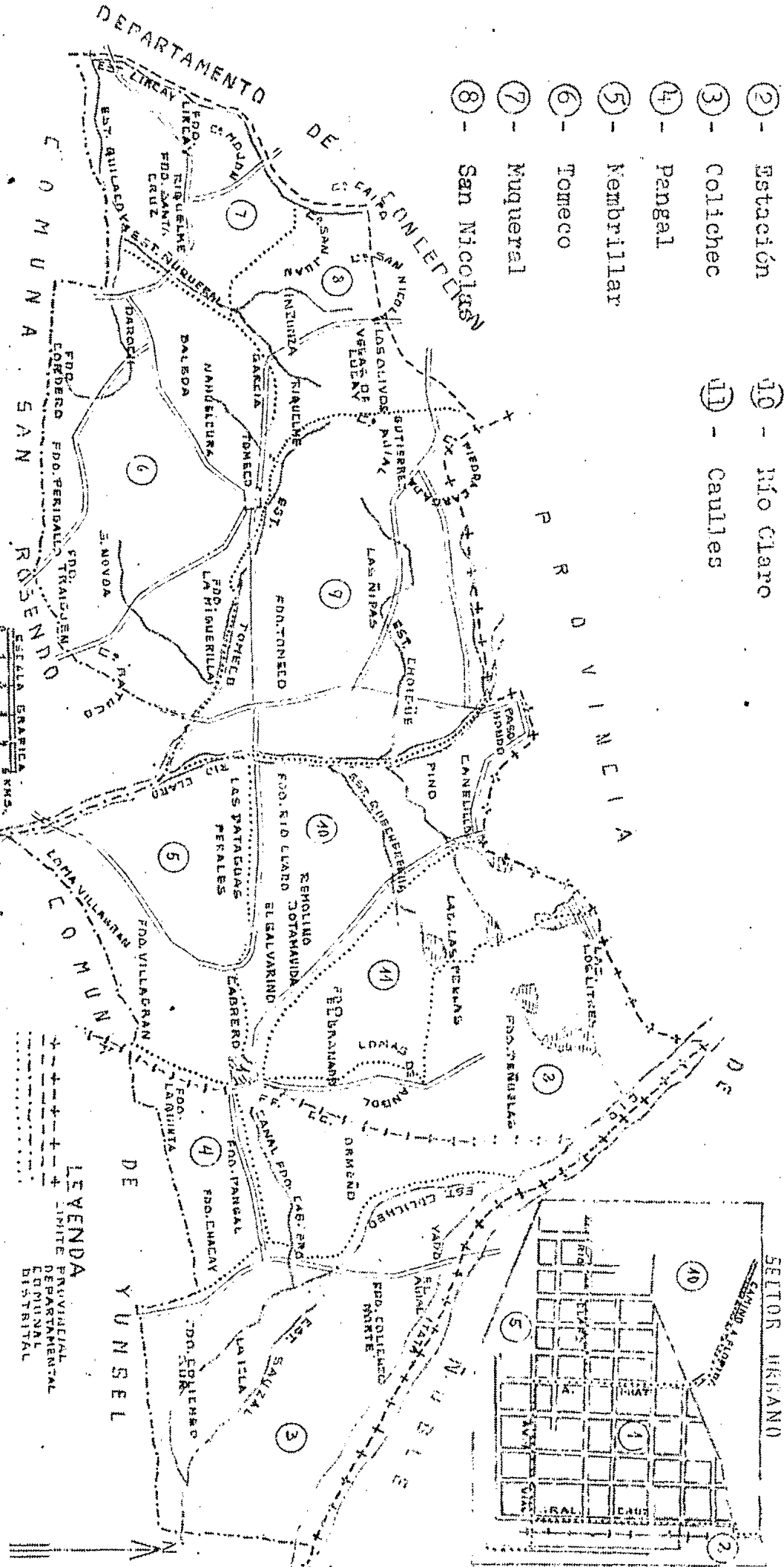
Comuna Yumbel.
(Continuación)
6.

| Distritos y Localidades | | | Número de Habitantes | | |
|-------------------------------------|----------------|----------------|----------------------|---------|--------|
| Nombre | Cate- goría | Vivien- das | Hombres | Mujeres | TOTAL |
| <u>Distrito 15°: (Continuación)</u> | | | | | |
| Santa Regina | Pd. | 1 | 3 | 1 | 4 |
| Santa Rosa | " | 2 | 11 | 4 | 15 |
| Sauzal | " | 4 | 11 | 8 | 19 |
| Yumbel | Cd. | 110 | 251 | 209 | 560 |
| Total de la Comuna | | 2.768 | 7.966 | 7.945 | 15.911 |

COMUNA SUBDELEGACION DE CABRERO

DISTRITO.

- ① - El Centre
- ② - Estación
- ③ - Colchec
- ④ - Pangal
- ⑤ - Nembrillar
- ⑥ - Tomeco
- ⑦ - Mugneral
- ⑧ - San Nicolás
- ⑨ - Cerro Alto
- ⑩ - Río Claro
- ⑪ - Cañales



LEYENDA
+ + + + + LIMITE DEPARTAMENTAL
- - - - - LIMITE MUNICIPAL
- - - - - LIMITE DISTRITAL

1000 M

SECTOR URBANO

PROVINCIA DE CONCEPCION

COMUNA-SUBDELEGACION DE CABRERO

Sus límites son:

Al Oeste y Norte, el estero Lircay, desde su confluencia con el río Quilacoya hasta su origen; una línea recta, desde el origen del estero Lircay hasta la cumbre del cerro del Caipo; la línea de cumbres, desde el cerro del Caipo hasta el cerro Mondaca, pasando por la Piedra Cargada; una línea recta, desde la cumbre del cerro Mondaca hasta el oriente del estero Pachagua; el estero Pachagua, desde su origen hasta su confluencia con el estero Paso Hondo; el estero Paso Hondo, desde su confluencia con el estero Pachagua hasta el camino de Peñuelas; el camino de Peñuelas, desde el estero Paso Hondo hasta el río Itata en el lugar de Guallepén, y el río Itata, desde el camino de Peñuelas en lugar de Guallepén hasta el lindero oriente del fundo Colicheo Norte.-

Al Este, el lindero oriente de los fundos Colicheo norte y Colicheo Sur, desde el río Itata hasta el lindero sur de Colicheo sur.-

Al Sur, el lindero sur del fundo Colicheo sur, desde el lindero oriente de dicho fundo hasta el camino longitudinal de Los Angeles a Chillán; el camino longitudinal de Los Angeles a Chillán, desde el lindero sur del fundo Colicheo sur hasta el lindero norte de la Colonia Agrícola de Monte Aguila; el lindero norte de la colonia Agrícola de Monte Aguila, desde el camino longitudinal de Los Angeles a Chillán hasta la línea de ferrocarril central; el camino viejo de Yungay a Yumbel, desde la línea del ferrocarril central hasta su unión con el camino de Monte Aguila a Yumbel; el camino de Monte Aguila a Yumbel, desde el camino viejo de Yungay a Yumbel hasta el río Claro; el río Claro, desde el camino de Monte Aguila a Yumbel hasta la desembocadura del estero Tomeco; el estero Tomeco, desde su desembocadura en el río Claro hasta el Paso de Las Toscas en el camino de Yumbel a Florida por Paso Hondo; el camino vecinal del cerro Eutataro, desde el Paso de Las Toscas, en el camino de Florida a Yumbel, hasta la Cruz del cerro Butataro; el camino vecinal de la Cruz del cerro Butataro, desde la Cruz del cerro Eutataro hasta el lindero sur de los fundos Traiguén, Perigallo y El Cordero; el lindero sur de los fundos antes mencionados, desde el camino vecinal de la Cruz del cerro Butataro hasta el camino de Ranquilco a Yumbel; el camino de Ranquilco a Hualqui, desde el lindero sur de los fundos Traiguén, Perigallo y El Cordero hasta el estero Barreno; el estero Barreno, desde el camino de Ranquilco a Hualqui hasta su desembocadura en el estero Quilacoya, y el estero Quilacoya, desde la desembocadura del estero Barreno hasta su confluencia con el estero Lircay.-

La comuna-subdelegación de Cabrero se divide en once distritos, a saber:

1° El Centro; 2° Estación; 3° Colicheo; 4° Pangal.
5° Membrillar; 6° Tomeco; 7° Muqueral; 8° San Nicolás;
9° Cerro Alto; 10° Río Claro; 11° Caulles.-

COMUNA-SUBDELEGACION CABRERO

| Distritos y Localidades | | | Número de Habitantes | | |
|-------------------------------|----------------|----------------|----------------------|------------|--------------|
| Nombre | Cate- goría | Vivien- das | Hombres | Mujeres | TOTAL |
| <u>Distrito 1°: El Centro</u> | Dist. | <u>170</u> | <u>356</u> | <u>449</u> | <u>805</u> |
| Cabrero | Pb. | 170 | 356 | 449 | 805 |
| <u>Distrito 2°: Estación</u> | Dist. | <u>227</u> | <u>696</u> | <u>622</u> | <u>1.318</u> |
| Aromo (El) | Cs. | 2 | 3 | 4 | 7 |
| Cabrero | Fd. | 13 | 49 | 46 | 95 |
| Cabrero | Pb. | 68 | 164 | 170 | 334 |
| Casas de Peñuelas | Fd. | 30 | 112 | 91 | 203 |
| Esperanza (La) | Hj. | 1 | 1 | 3 | 4 |
| Finca (La) | Fd. | 2 | 5 | 6 | 11 |
| Invernada de Peñuelas | " | 22 | 77 | 62 | 139 |
| Islas (Las) | " | 21 | 57 | 37 | 94 |
| Lomas de Angol | " | 7 | 26 | 30 | 56 |
| Peñuelas Chico | " | 6 | 18 | 13 | 31 |
| Porvenir (El) | " | 8 | 26 | 17 | 43 |
| Quinta de Peñuelas (La) | " | 13 | 49 | 40 | 89 |
| San Antonio | Cs. | 2 | 5 | 6 | 11 |
| San Ignacio de Peñuelas | Fd. | 14 | 53 | 45 | 98 |
| San José de Vilorio | " | 2 | 5 | 9 | 14 |
| San Ramón | " | 1 | 2 | 2 | 4 |
| Santa Juana | Pre. | 2 | 3 | 4 | 7 |
| Santa Rosa | Fd. | 1 | 4 | 4 | 8 |
| Santa Susana | Cs. | 1 | 3 | 2 | 5 |
| Sucesión Moya | Fd. | 1 | 2 | 3 | 5 |
| Vilorio | " | 10 | 32 | 28 | 60 |
| <u>Distrito 3°: Caliche</u> | Dist. | <u>104</u> | <u>735</u> | <u>596</u> | <u>1.331</u> |
| Alfalfa (La) | Fd. | 26 | 91 | 83 | 174 |
| Centinela (La) | " | 11 | 36 | 36 | 72 |
| Colicheu | " | 53 | 245 | 180 | 425 |
| Progreso (El) | " | 57 | 165 | 130 | 295 |
| Santa Lucita de Colicheu | " | 27 | 72 | 61 | 133 |
| Santa Marta | " | 11 | 50 | 41 | 91 |
| Santa Rosa | " | 19 | 76 | 65 | 141 |
| <u>Distrito 4°: Pangal</u> | Dist. | <u>80</u> | <u>261</u> | <u>250</u> | <u>511</u> |
| Cabrero | Fd. | 1 | 6 | 1 | 7 |
| Cabrero | Pb. | 38 | 81 | 122 | 203 |
| Chacoy | Fd. | 6 | 20 | 18 | 38 |
| Maitenes (Los) | " | 5 | 38 | 17 | 55 |
| Pangal | Cs. | 3 | 9 | 12 | 21 |
| Pangal | Fd. | 5 | 23 | 18 | 41 |
| Quinta (La) | " | 22 | 84 | 62 | 146 |

Comuna Cabrero.
(Continuación)

2.

| Distritos y Localidades | | Número de Habitantes | | | | |
|--------------------------------|----------------|----------------------|------------|------------|------------|--------------|
| Nombre | Cate- goría | Vivien- das | Hombres | Mujeres | TOTAL | |
| <u>Distrito 5°: Membrillar</u> | | <u>Dist.</u> | <u>141</u> | <u>412</u> | <u>423</u> | <u>835</u> |
| Cabrero | Pb. | 59 | 147 | 175 | 322 | |
| Coihueco | Cs. | 13 | 26 | 41 | 67 | |
| Coihueco | Fd. | 17 | 39 | 46 | 115 | |
| Membrillar | Cs. | 10 | 33 | 34 | 67 | |
| Membrillar | Fd. | 5 | 22 | 17 | 39 | |
| Río Claro | Cs. | 15 | 42 | 39 | 81 | |
| Río Claro | Fd. | 12 | 46 | 33 | 79 | |
| Vegas de Villagrán | Cs. | 10 | 27 | 38 | 65 | |
| <u>Distrito 6°: Tomeco</u> | | <u>Dist.</u> | <u>188</u> | <u>604</u> | <u>553</u> | <u>1.157</u> |
| Butataro | Cs. | 12 | 36 | 30 | 66 | |
| Cerro Butataro | " | 10 | 34 | 23 | 57 | |
| Canchilla | " | 3 | 13 | 8 | 21 | |
| Chacayal | " | 5 | 19 | 12 | 31 | |
| Corderito | Fd. | 4 | 11 | 14 | 25 | |
| Higuerillas | " | 16 | 77 | 61 | 138 | |
| Manzano (El) | " | 1 | 6 | 6 | 12 | |
| Muqueval | Cs. | 9 | 26 | 27 | 53 | |
| Hahuclcura | " | 10 | 32 | 34 | 66 | |
| Hahuclcura | Hj. | 13 | 53 | 42 | 95 | |
| Ninquihue | Cs. | 14 | 45 | 36 | 81 | |
| Palamotán | " | 1 | 2 | 1 | 3 | |
| Perigallo | Fd. | 13 | 38 | 49 | 87 | |
| Puñamávida | Cs. | 4 | 11 | 8 | 19 | |
| Pulpería | " | 2 | 5 | 4 | 9 | |
| Quebrada de Galacos | " | 8 | 21 | 19 | 40 | |
| Quecúquehua | Fd. | 3 | 4 | 6 | 10 | |
| Quillay (El) | " | 1 | 4 | 5 | 9 | |
| San José | Hj. | 1 | - | 5 | 5 | |
| San Juan | Fd. | 3 | 10 | 8 | 18 | |
| San Pedro | " | 4 | 17 | 12 | 29 | |
| Santa Cruz | Hj. | 5 | 16 | 15 | 31 | |
| Santa Rosa | Fd. | 2 | 7 | 7 | 14 | |
| Sauce (El) | " | 1 | 3 | 3 | 6 | |
| Sanzal | " | 2 | 9 | 4 | 13 | |
| Tomeco | Cs. | 30 | 61 | 76 | 137 | |
| Tomeco | Hj. | 4 | 15 | 11 | 26 | |
| Traiguén | Cs. | 5 | 16 | 18 | 34 | |
| Traiguén | Fd. | 1 | 10 | 5 | 15 | |
| Toscas (Las) | Cs. | 1 | 3 | 4 | 7 | |
| <u>Distrito 7°: Muqueral</u> | | <u>Dist.</u> | <u>46</u> | <u>187</u> | <u>179</u> | <u>366</u> |
| Arco (El) | Fd. | 1 | 4 | 4 | 8 | |
| Huaro | " | 4 | 17 | 18 | 35 | |
| Huinanco | " | 13 | 46 | 41 | 87 | |

Comuna Cabrero.
(Continuación)
3.

| Distritos y Localidades | | Número de Habitantes | | | |
|------------------------------------|----------------|----------------------|------------|------------|------------|
| Nombre | Cate- goría | Vivien- das | Hombres | Mujeres | TOTAL |
| <u>Distrito 7°: (Continuación)</u> | | | | | |
| Lircay | Fd. | 1 | 1 | 5 | 6 |
| Olivo (El) | " | 1 | 6 | 3 | 9 |
| Parral | " | 9 | 34 | 27 | 61 |
| Posada (La) | " | 2 | 8 | 7 | 15 |
| Ranquilco | " | 1 | 3 | 5 | 8 |
| Roble (El) | " | 8 | 46 | 40 | 86 |
| Santa Cruz | " | 6 | 22 | 29 | 51 |
| <u>Distrito 8°: San Nicolás</u> | | | | | |
| | Dist. | <u>87</u> | <u>288</u> | <u>262</u> | <u>550</u> |
| Ajial (El) | Fd. | 2 | 6 | 5 | 11 |
| Arbolito (El) | " | 1 | 2 | 1 | 3 |
| Billocura | " | 4 | 14 | 10 | 24 |
| Canelos (Los) | " | 1 | - | 1 | 1 |
| Cardenal (El) | " | 1 | 2 | 6 | 8 |
| Esperanza | " | 1 | 3 | 1 | 4 |
| Eucaliptus | " | 1 | 2 | 3 | 5 |
| Flores (de las) | " | 1 | 1 | 1 | 2 |
| Higuera (La) | " | 1 | 2 | 2 | 4 |
| Huape | " | 4 | 18 | 9 | 27 |
| Huaro | " | 1 | 6 | 3 | 9 |
| Huinanco | " | 1 | 1 | 4 | 5 |
| Lircay | " | 15 | 50 | 46 | 96 |
| Litro (El) | " | 1 | - | 4 | 4 |
| Lucay | " | 8 | 23 | 25 | 48 |
| Mampoero | " | 3 | 17 | 17 | 34 |
| Naranjo (El) | " | 2 | 5 | 3 | 8 |
| Panilemu | " | 3 | 12 | 10 | 22 |
| Polecó | " | 1 | 5 | 5 | 10 |
| Pemulemu | " | 5 | 17 | 14 | 31 |
| Peñuela | " | 4 | 10 | 15 | 25 |
| Pino (El) | " | 1 | 5 | 2 | 7 |
| Pulperia | " | 3 | 14 | 11 | 25 |
| Rinconada | " | 1 | 3 | 3 | 6 |
| Rinconada del Arbolito | " | 3 | 16 | 9 | 25 |
| San Antonio de Tomcco | " | 1 | 4 | 3 | 7 |
| San Juan | " | 4 | 10 | 10 | 20 |
| San Joaquín | " | 1 | 5 | 2 | 7 |
| San Nicolás | " | 2 | 7 | 4 | 11 |
| San Pedro del Ajial | " | 1 | 2 | 2 | 4 |
| Santa Cruz | " | 1 | 2 | 1 | 3 |
| Santa Rosa | " | 1 | 6 | 4 | 10 |
| Tentón | " | 6 | 15 | 23 | 38 |
| Tomcco | " | 1 | 3 | 3 | 6 |

Distritos y Localidades

Número de Habitantes

| Nombre | Cate-Vivien- goria das | Hombres | Mujeres | TOTAL |
|--------------------------------|---------------------------|------------|------------|--------------|
| <u>Distrito 9°: Cerro Alto</u> | Dist. | <u>781</u> | <u>629</u> | <u>1.410</u> |
| Ajial (El) | Fd. | 5 | 2 | 7 |
| Bolco (El) | " | 1 | 2 | 3 |
| Eoyelemu | " | 73 | 68 | 141 |
| Puena Esperanza | " | 2 | 2 | 4 |
| Cajón de Tomeco | " | 22 | 19 | 41 |
| Cerro Alto | " | 39 | 24 | 63 |
| Cerro Alto | Hj. | 1 | 2 | 3 |
| Cigrés (El) | Fd. | 5 | 5 | 10 |
| Choigüe | " | 30 | 21 | 51 |
| Choigüe Alto | " | 25 | 18 | 43 |
| Choigüe Bajo | " | 36 | 16 | 52 |
| Maitén (El) | " | 11 | 8 | 19 |
| Manchiquillay | Hj. | 5 | 3 | 8 |
| Mirador | Fd. | 15 | 12 | 27 |
| Nipas | Hj. | 24 | 26 | 50 |
| Pachagua | Fd. | 23 | 12 | 35 |
| Paso Hondo | " | 45 | 35 | 80 |
| Poral (El) | " | 2 | 4 | 6 |
| Quillay (El) | " | 2 | 4 | 6 |
| Represa (La) | " | 1 | 2 | 3 |
| Rosal (El) | " | 5 | 8 | 13 |
| Reunión | " | 40 | 25 | 65 |
| Rinconada | Cs. | 32 | 30 | 62 |
| San Francisco | Fd. | 9 | 6 | 15 |
| San Luis | Hj. | 5 | 4 | 9 |
| San Ramón | Fd. | 146 | 117 | 263 |
| San Ramón de Tomeco | " | 53 | 37 | 70 |
| San Vicente | " | 5 | 5 | 10 |
| Santa Inés | " | 8 | 5 | 13 |
| Santa Julia | " | 14 | 10 | 24 |
| Socorro | Hj. | 4 | 5 | 9 |
| Tomeco | Fd. | 64 | 48 | 112 |
| Tomeco de las Rosas | " | 5 | - | 5 |
| Vega Blanca | " | 18 | 21 | 39 |
| Vega Blanca | Hj. | 26 | 23 | 49 |
| <u>Distrito 10°: Río Claro</u> | Dist. | <u>557</u> | <u>502</u> | <u>1.059</u> |
| Cabrero | Fd. | 202 | 157 | 359 |
| Cabrero | Pb. | 130 | 171 | 301 |
| Flor del Llano | Fd. | 41 | 29 | 70 |
| Maquohua | " | 66 | 53 | 119 |
| Paso Hondo | Cs. | 7 | 5 | 12 |
| Pueblo Hinhue | " | 29 | 22 | 51 |
| Reprosa (La) | " | 34 | 17 | 51 |
| Río Claro | Fd. | 48 | 48 | 96 |

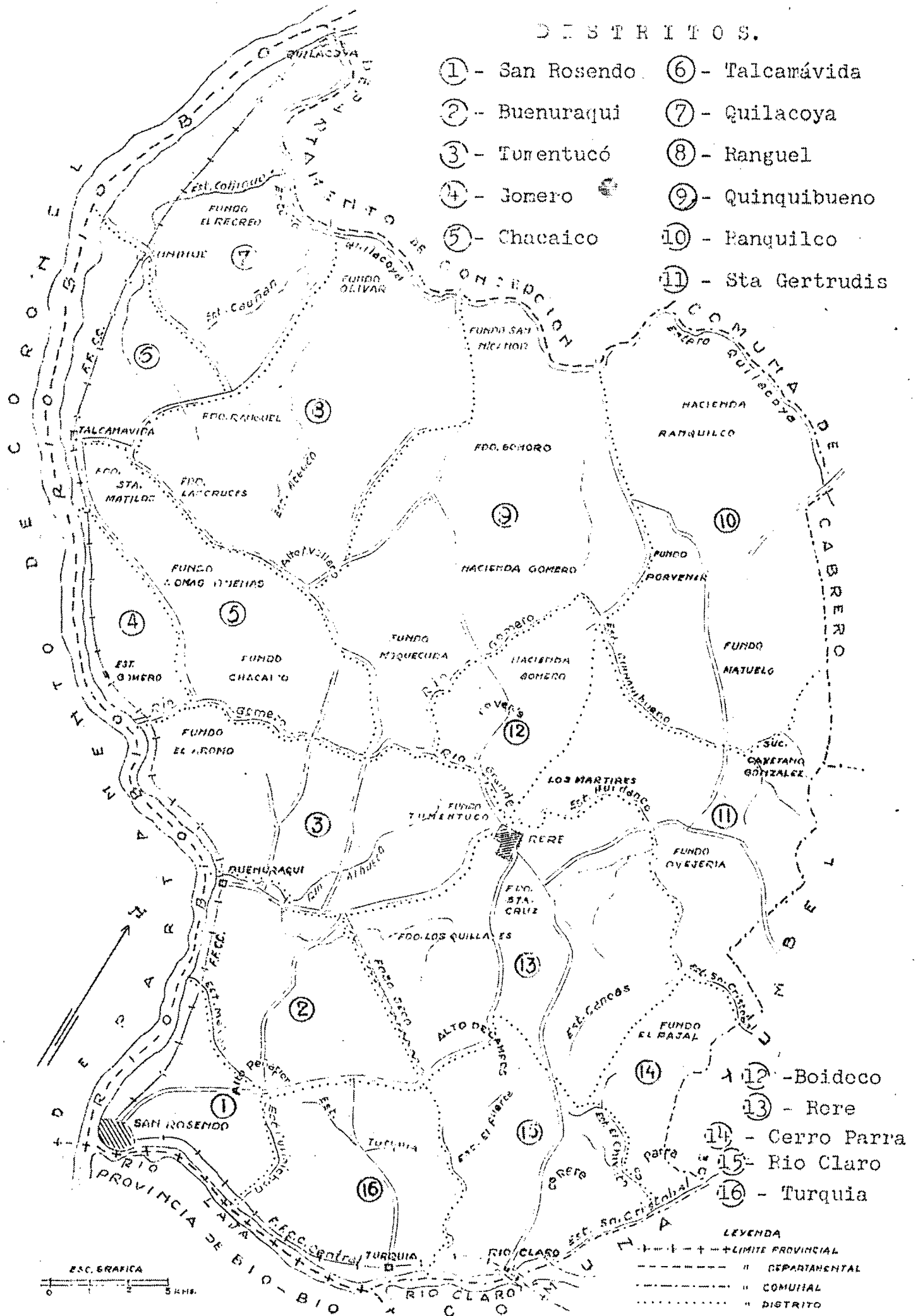
Comuna Cabrero.
(Continuación)
5.

| Distritos y Localidades | | Número de Habitantes | | | |
|----------------------------------|----------------------------|----------------------|--------------|--------------|---------------|
| Nombre | Catc. Vivien- goría das | Hombres | Mujeres | TOTAL | |
| <u>Distrito 11°: Los Caulles</u> | <u>Dist.</u> | <u>129</u> | <u>597</u> | <u>496</u> | <u>803</u> |
| Alamo (El) | Cs. | 1 | 3 | 4 | 7 |
| Arenal (El) | Fc. | 3 | 19 | 7 | 26 |
| Arcno (El) | Cs. | 1 | 2 | 3 | 5 |
| Cabrero | Pb. | 14 | 30 | 35 | 65 |
| Canelos (Loc) | Cs. | 8 | 22 | 29 | 51 |
| Canelos (Los) | Fc. | 2 | 2 | 6 | 8 |
| Caulles (Loc) | Cs. | 22 | 72 | 76 | 148 |
| Caulles (Los) | Fc. | 7 | 18 | 14 | 32 |
| Espino (El) | " | 1 | 6 | 4 | 10 |
| Guindo (El) | Cs. | 6 | 14 | 15 | 29 |
| Higuera (La) | Fc. | 1 | 3 | 4 | 7 |
| Huertón | " | 1 | 2 | 2 | 4 |
| Laguna Los Caulles | " | 1 | 6 | 3 | 9 |
| Litros (Los) | " | 2 | 6 | 9 | 15 |
| Lomas de Angol | Cs. | 16 | 45 | 56 | 101 |
| Manzano (El) | " | 3 | 6 | 10 | 16 |
| Paredones | Fc. | 20 | 69 | 62 | 131 |
| Peralicho | Cs. | 2 | 11 | 7 | 18 |
| Perlas (Las) | " | 4 | 13 | 13 | 26 |
| Perlas (Las) | Fcs. | 7 | 19 | 26 | 45 |
| Quinta (La) | Cs. | 2 | 15 | 7 | 22 |
| Río Clero | Fc. | 2 | 7 | 4 | 11 |
| San Antonio | Cs. | 1 | 3 | 3 | 6 |
| San Juan | Fc. | 2 | 4 | 7 | 11 |
| Total de la Comuna | | 1.626 | 5.274 | 4.871 | 10.145 |

COMUNA SUBDELEGACION DE San ROSENDO

DISTRITOS.

- ① - San Rosendo
- ② - Buenuraqui
- ③ - Tumentuco
- ④ - Jomero
- ⑤ - Chacaico
- ⑥ - Talcamávida
- ⑦ - Quilacoya
- ⑧ - Ranguel
- ⑨ - Quinquibueno
- ⑩ - Panquillo
- ⑪ - Sta Gertrudis



- ⑫ - Boidoco
- ⑬ - Rere
- ⑭ - Cerro Parra
- ⑮ - Rio Claro
- ⑯ - Turquia

LEYENDA
 - - - - - LIMITE PROVINCIAL
 DEPARTAMENTAL
 - . - . - . COMUNAL
 - - - - - DISTRITO



PROVINCIA DE CONCEPCION

COMUNA-SUBDELEGACION DE SAN ROSENDO

Sus límites son:

Al Norte, el estero Quilacoya, desde su desembocadura en el río Bío-Bío hasta el camino de Hualqui a Ranquilco.-

Al Este, el camino de Hualqui a Ranquilco, desde el estero Quilacoya hasta el lindero poniente del fundo El Cordero; el lindero sur-poniente de los fundos El Cordero, Perigallo y Traiguén, desde el camino de Hualqui a Ranquilco hasta el camino de Hualqui a Yumbel; el camino de Hualqui a Yumbel, desde el lindero sur-poniente de los fundos El Cordero, Perigallo y Traiguén hasta el lindero norte de la propiedad de la Suc. Cayetano González; y la línea de linderos que limita por el oriente las propiedades de la Suc. Cayetano González y el fundo de don Emilio Gallardo, desde el lindero norte de la propiedad de don Cayetano González hasta el camino de Rere a Yumbel; el camino de Rere a Yumbel, desde el lindero oriente del fundo de don Emilio Gallardo hasta el lindero oriente del fundo Ovejería; el lindero oriente del fundo Ovejería, desde el camino de Rere a Yumbel hasta el lindero norte del fundo Chequenco; el lindero norte del fundo Chequenco y Thesalia, desde el lindero oriente del fundo Ovejería hasta el lindero oriente del fundo Thesalia; el lindero oriente del fundo Thesalia, desde su lindero norte hasta el lindero norte del fundo El Pajal; el lindero norte del fundo El Pajal, desde el lindero oriente del fundo Thesalia hasta el lindero entre los fundos El Pajal y San Cristóbal; la línea de linderos que separa el fundo El Pajal y la propiedad de don Carlos Pérez, por una parte, de los fundos San Cristóbal y El Bolsón, por la otra, desde el lindero norte del fundo El Pajal hasta el estero San Cristóbal; el estero San Cristóbal, desde el lindero entre las propiedades de don Carlos Pérez y El Bolsón hasta su desembocadura en el río Claro, y el río Claro, desde la desembocadura del estero San Cristóbal hasta su desembocadura en el río Laja.-

Al Sur, el río Laja, desde la desembocadura del río Claro hasta su desembocadura en el río Bío-Bío.-

Al Oeste, el río Bío-Bío, desde la desembocadura del río Laja hasta la desembocadura del estero Quilacoya.-

La Comuna-Subdelegación de San Rosendo se divide en dieciseis distritos, a saber:

1° San Rosendo; Buenuraqui; 3° Tumentucó; 4° Comerro; 5° Chacaico; 6° Talcamávida; 7° Quilacoya; 8° Ranquel; 9° Quinquibueno; 10° Ranquilco; 11° Santa Gertrudis; 12° Boideco; 13° Rere; 14° Cerro Parral; 15° Río Claro; y 16° Turquía.-

COMUNA-SUBDELEGACION S. ROSENDO

| Distritos y Localidades | | Número de Habitantes | | | | |
|---------------------------------|----------------|----------------------|------------|--------------|--------------|--------------|
| Nombre | Cate- goría | Vivien- cias | Hombres | Mujeres | TOTAL | |
| <u>Distrito 1°: San Rosendo</u> | | Dist. | <u>563</u> | <u>1.612</u> | <u>1.891</u> | <u>5.503</u> |
| Camino San Rosendo | Cs. | 4 | 10 | 15 | 25 | |
| Curipichun | Fd. | 11 | 34 | 31 | 65 | |
| Malvoa | " | 8 | 31 | 24 | 55 | |
| Peñaflor | " | 3 | 8 | 4 | 12 | |
| Planchada (La) | " | 8 | 22 | 34 | 56 | |
| Santa Rosa | " | 4 | 16 | 10 | 26 | |
| San Rosendo | Pb. | 525 | 1.491 | 1.773 | 5.264 | |
| <u>Distrito 2°: Buenuregui</u> | | Dist. | <u>58</u> | <u>154</u> | <u>181</u> | <u>335</u> |
| Bolco (El) | Fd. | 2 | 8 | 8 | 16 | |
| Buenuregui | Cs. | 13 | 28 | 37 | 65 | |
| Buenuregui | Fd. | 6 | 17 | 22 | 39 | |
| Colchagua | " | 1 | 2 | 2 | 4 | |
| Gloria (La) | " | 1 | 1 | 2 | 3 | |
| Guindo (El) | " | 2 | 7 | 6 | 13 | |
| Malvoa | " | 1 | 4 | 5 | 9 | |
| Naranjo (El) | " | 1 | 1 | 5 | 6 | |
| Pachagua | " | 4 | 7 | 11 | 18 | |
| Peral (El) | " | 2 | 6 | 1 | 7 | |
| Piedras (Las) | " | 8 | 25 | 30 | 55 | |
| Planchada | " | 4 | 6 | 17 | 23 | |
| San Carlos | " | 1 | 4 | 2 | 6 | |
| San Francisco | " | 2 | 3 | 4 | 10 | |
| San José Colchagua | " | 2 | 6 | 5 | 11 | |
| San Ramón | " | 1 | 1 | 3 | 4 | |
| Santa Julia | " | 4 | 14 | 10 | 24 | |
| Santa Rosa | " | 1 | 6 | 5 | 11 | |
| Sauce (El) | " | 1 | - | 3 | 3 | |
| Traiguén | " | 1 | 5 | 3 | 8 | |
| <u>Distrito 3°: Tamentuco</u> | | Dist. | <u>63</u> | <u>241</u> | <u>227</u> | <u>468</u> |
| Aromo | Fd. | 1 | 3 | 2 | 5 | |
| Alterarino | " | 1 | 1 | 2 | 3 | |
| Bilbao | " | 3 | 11 | 12 | 23 | |
| Bolco (El) | " | 1 | 1 | 2 | 3 | |
| Carillocahue | Fd. | 1 | 7 | 4 | 11 | |
| Carmen (El) | " | 3 | 10 | 5 | 15 | |
| Culénar | " | 1 | 6 | 3 | 9 | |
| Colehual | " | 1 | 3 | 6 | 9 | |
| Cumbe | " | 6 | 20 | 23 | 43 | |
| Chalet | " | 1 | 1 | 3 | 4 | |
| Chavez | " | 1 | 1 | 4 | 5 | |
| Chillancito | " | 4 | 9 | 9 | 18 | |
| Despachos (Ics) | " | 5 | 7 | 7 | 14 | |

Comuna San Rosendo.
(Continuación)
2.

| Distritos y Localidades | | Número de Habitantes | | | |
|------------------------------------|----------------|----------------------|------------|------------|------------|
| Nombre | Cate- goría | Vivien- das | Hombres | Mujeres | TOTAL |
| <u>Distrito 3°: (Continuación)</u> | | | | | |
| Espino (El) | Ec. | 3 | 16 | 10 | 26 |
| Huingan (El) | " | 4 | 13 | 12 | 25 |
| Lagunas (Las) | " | 3 | 8 | 7 | 15 |
| Macaya | " | 2 | 3 | 5 | 8 |
| Mirador | " | 2 | 9 | 4 | 13 |
| Muñoz | " | 1 | 4 | 2 | 6 |
| Palma (La) | " | 1 | 4 | 3 | 7 |
| Patagua (La) | " | 1 | 3 | 4 | 7 |
| Peha (La) | " | 1 | 2 | 3 | 5 |
| Perdicos (Las) | " | 2 | 8 | 3 | 11 |
| Pino (El) | " | 1 | 2 | 3 | 5 |
| Quillay | " | 1 | 2 | 3 | 5 |
| Quinta (La) | " | 1 | 2 | 3 | 5 |
| Romerillar | " | 1 | 3 | 3 | 6 |
| Rosal (El) | " | 3 | 5 | 9 | 14 |
| Rosario (El) | " | 1 | 3 | 3 | 6 |
| San Carlos | Hj. | 1 | 1 | 1 | 2 |
| San Carlos | Ec. | 1 | 3 | 7 | 10 |
| San Francisco | " | 1 | 3 | 2 | 5 |
| San José | " | 1 | 4 | 2 | 6 |
| San Lorenzo | " | 6 | 15 | 13 | 28 |
| San Pedro | " | 1 | 3 | 3 | 6 |
| San Ramón | " | 2 | 6 | 3 | 9 |
| Santa Anastasia | " | 1 | 1 | 2 | 3 |
| Santa Elena | " | 2 | 6 | 7 | 13 |
| Sauces (Los) | Pr. | 1 | - | 1 | 1 |
| Tumentuco | " | 1 | - | 2 | 3 |
| Tumentuco | Ed. | 10 | 32 | 25 | 57 |
| <u>Distrito 4°: Gomero</u> | <u>Dist.</u> | <u>67</u> | <u>218</u> | <u>177</u> | <u>395</u> |
| Gomero | Ec. | 12 | 41 | 36 | 77 |
| Llolleque | Ec. | 9 | 26 | 24 | 50 |
| Mardoñal | " | 10 | 26 | 26 | 52 |
| San Pedro | " | 9 | 24 | 21 | 45 |
| Santa Matilde | " | 10 | 47 | 29 | 76 |
| Tanabullin | " | 17 | 54 | 41 | 95 |
| <u>Distrito 5°: Chacaico</u> | <u>Dist.</u> | <u>45</u> | <u>134</u> | <u>127</u> | <u>261</u> |
| Alicias (Las) | Ed. | 3 | 7 | 12 | 19 |
| Buena Vista | Cs. | 6 | 10 | 17 | 27 |
| Buena Vista | Ed. | 1 | 2 | 2 | 4 |
| Gomero | " | 1 | 3 | 1 | 4 |
| Loma Buena | " | 1 | 3 | 2 | 5 |
| Moquecura | Cs. | 3 | 8 | 7 | 15 |
| Moquecura | Ed. | 15 | 37 | 32 | 69 |

Comuna San Rosendo.
(Continuación)
5.

| Distritos y Localidades | | | Número de Habitantes | | |
|------------------------------------|----------------|-----------------|----------------------|------------|--------------|
| Nombre | Cate- goría | Vivien- cias | Hombres | Mujeres | TOTAL |
| <u>Distrito 5°: (Continuación)</u> | | | | | |
| Palma (La) | Ec. | 2 | 5 | 4 | 9 |
| Pardicos (Las) | Ec. | 3 | 10 | 12 | 22 |
| San Antonio | Ec. | 4 | 15 | 10 | 25 |
| Santa Elena | " | 2 | 24 | 19 | 43 |
| Santa Matilde | " | 1 | 3 | 3 | 6 |
| Santa Mónica | " | 2 | 3 | 5 | 8 |
| Trenquén | " | 1 | 4 | 1 | 5 |
| <u>Distrito 6°: Talcamávida</u> | | | | | |
| | Dist. | <u>252</u> | <u>570</u> | <u>678</u> | <u>1.248</u> |
| Animas (Las) | Pre. | 1 | - | 2 | 2 |
| Aromo (El) | Ec. | 1 | 3 | 3 | 6 |
| Buena Vista | Ec. | 1 | 2 | 3 | 5 |
| Camino Centinela | " | 1 | 1 | 4 | 5 |
| Carmen (El) | " | 1 | 1 | 1 | 2 |
| Curin | Ec. | 1 | 1 | - | 1 |
| Chanco | Ec. | 31 | 79 | 81 | 160 |
| Chanco | Pre. | 1 | 1 | 3 | 4 |
| Illán | Ec. | 3 | 6 | 6 | 12 |
| Ieno (Los) | " | 1 | - | 3 | 3 |
| Milagros | " | 1 | 3 | 1 | 4 |
| Milagro (El) | Pre. | 1 | 2 | 3 | 5 |
| Ranguel | Ec. | 3 | 8 | 11 | 19 |
| Ranguel | Pre. | 34 | 85 | 107 | 192 |
| San José | Ec. | 1 | 3 | 2 | 5 |
| San Luis | " | 1 | 3 | 1 | 4 |
| Santa Ana | Ec. | 1 | 8 | 2 | 10 |
| Santa Adolfa | Ec. | 1 | - | 1 | 1 |
| Traiguén | " | 1 | 2 | 5 | 7 |
| Tanaquepe | Pre. | 3 | 11 | 9 | 20 |
| Talcamávida | Ec. | 122 | 270 | 347 | 617 |
| Unihue | Ec. | 41 | 81 | 83 | 164 |
| <u>Distrito 7°: Quilacoya</u> | | | | | |
| | Dist. | <u>106</u> | <u>315</u> | <u>278</u> | <u>593</u> |
| Alto Ranguel | Ec. | 4 | 16 | 10 | 26 |
| Balsilla | Pre. | 13 | 44 | 38 | 82 |
| Bella Vista | Ec. | 2 | 5 | 2 | 7 |
| Cauñán | " | 7 | 22 | 16 | 38 |
| Catrileo | " | 1 | 6 | 5 | 11 |
| Centinola | " | 6 | 19 | 19 | 38 |
| Colliguay | " | 4 | 10 | 10 | 20 |
| Chupón | " | 1 | 4 | 5 | 9 |
| Guindo (El) | " | 2 | 6 | 6 | 12 |
| Julia | " | 1 | 3 | 1 | 4 |
| Quilacoya | Ec. | 37 | 103 | 105 | 208 |
| Recreo | Ec. | 10 | 36 | 28 | 64 |

Comuna San Rosendo.
(Continuación)
4.

| Distritos y Localidades | | Número de Habitantes | | | |
|------------------------------------|----------------|----------------------|------------|------------|------------|
| Nombre | Cate- goría | Vivien- das | Hombres | Mujeres | TOTAL |
| <u>Distrito 7°: (Continuación)</u> | | | | | |
| Rosario (El) | Pd. | 9 | 20 | 17 | 37 |
| San Miguel | " | 2 | 12 | 5 | 17 |
| Unihue | Cd. | 4 | 9 | 11 | 20 |
| <u>Distrito 8°: Ranguel</u> | | | | | |
| | Dist. | <u>114</u> | <u>406</u> | <u>345</u> | <u>751</u> |
| Ateuco | Pd. | 3 | 13 | 10 | 23 |
| Ateuco | Hj. | 3 | 12 | 3 | 18 |
| Buen Placer | Pd. | 1 | 6 | 3 | 9 |
| Calquinhue | " | 3 | 12 | 3 | 20 |
| Calquinhue | Hj. | 3 | 2 | 10 | 12 |
| Cañemo (El) | " | 1 | 1 | 3 | 4 |
| Castaño (El) | " | 3 | 10 | 11 | 21 |
| Conihueco | Pd. | 9 | 37 | 41 | 78 |
| Estancia (La) | " | 1 | 4 | 4 | 8 |
| Jesús María | " | 1 | 5 | 5 | 10 |
| Mancano (El) | Hj. | 1 | 2 | 3 | 5 |
| Membrillar | " | 1 | 4 | 3 | 7 |
| Mercedes (Las) | " | 14 | 52 | 44 | 96 |
| Paranjos (Los) | Pd. | 1 | 2 | 1 | 3 |
| Nogal (El) | Hj. | 1 | 2 | 5 | 7 |
| Oliver | Pd. | 1 | 6 | 3 | 9 |
| Olivo (El) | Hj. | 1 | 1 | 2 | 3 |
| Peral (El) | " | 1 | 3 | 5 | 8 |
| Peralillo | Pd. | 2 | 6 | 4 | 10 |
| Piña (La) | Hj. | 1 | 5 | 2 | 7 |
| Raíces (Las) | Pd. | 1 | 4 | 1 | 5 |
| Ranguel | Cd. | 30 | 94 | 77 | 171 |
| Rincón (El) | Hj. | 1 | 7 | 11 | 18 |
| Rosal (El) | " | 1 | 4 | 1 | 5 |
| Rincón (El) | Pd. | 5 | 15 | 12 | 27 |
| San Antonio | " | 1 | 5 | 6 | 11 |
| San José | Hj. | 1 | 2 | 3 | 5 |
| San Nicanor | " | 1 | 3 | 2 | 5 |
| San Nicanor | Pd. | 2 | 5 | 6 | 11 |
| Santa Ana | " | 1 | 3 | 2 | 5 |
| Santa Cruz | " | 1 | 8 | 4 | 12 |
| Santa Cruz | Hj. | 1 | 2 | 4 | 6 |
| Santa Julia | " | 1 | 4 | 4 | 8 |
| Santa Marta | " | 1 | 3 | 1 | 4 |
| Santa Marta | Pd. | 1 | 1 | 1 | 2 |
| Santa Rosa | " | 4 | 13 | 13 | 31 |
| Santa Rosalía | Hj. | 1 | 6 | 3 | 9 |
| Santa Rosalía | Pd. | 3 | 17 | 6 | 23 |
| Sauces (Los) | " | 1 | 9 | 5 | 14 |
| Vega de Diucas | " | 4 | 11 | 10 | 21 |

Comuna San Rosendo.
(Continuación)
5.

| Distritos y Localidades | | | Número de Habitantes | | |
|--------------------------------------|----------------|----------------|----------------------|------------|------------|
| Nombre | Cate- goría | Vivien- das | Hombres | Mujeres | TOTAL |
| <u>Distrito 9°: Quinquibueno</u> | Dist. | <u>27</u> | <u>97</u> | <u>81</u> | <u>178</u> |
| Aguada (La) | Fd. | 5 | 17 | 11 | 28 |
| Comero | " | 2 | 4 | 3 | 10 |
| Paso del Manzano | " | 1 | 5 | 3 | 8 |
| Ranquileo | " | 8 | 34 | 26 | 60 |
| San Antonio | " | 3 | 9 | 13 | 22 |
| San Rafael | " | 2 | 6 | 5 | 11 |
| Santo Domingo | " | 6 | 22 | 17 | 39 |
| <u>Distrito 10°: Ranquileo</u> | Dist. | <u>61</u> | <u>211</u> | <u>191</u> | <u>402</u> |
| Aromo (El) | Fd. | 1 | 5 | 1 | 6 |
| Aromo (El) | Pre. | 1 | 2 | 1 | 3 |
| Caulle (El) | " | 1 | 2 | 7 | 9 |
| Laureles (Los) | Fd. | 2 | 7 | 4 | 11 |
| Marras | " | 1 | 3 | 5 | 8 |
| Mirador | " | 2 | 8 | 6 | 14 |
| Olivo (El) | " | 1 | 7 | 3 | 10 |
| Pulenco | " | 4 | 15 | 14 | 29 |
| Palometán | " | 13 | 41 | 43 | 84 |
| Parrón (El) | " | 3 | 8 | 10 | 18 |
| Pihihue | " | 1 | 9 | 3 | 12 |
| Quebrada (La) | " | 5 | 13 | 15 | 28 |
| Quinquibueno | " | 5 | 18 | 14 | 32 |
| Radal | Co. | 2 | 5 | 5 | 10 |
| Ranquileo | Fd. | 6 | 23 | 18 | 41 |
| Rosario (El) | " | 2 | 9 | 7 | 16 |
| San Antonio | Pre. | 1 | 3 | 2 | 5 |
| San José | Fd. | 4 | 13 | 13 | 26 |
| San José | Pre. | 1 | 2 | 2 | 4 |
| San José de Perales | Fd. | 1 | 3 | 5 | 8 |
| San José Quilacoya | " | 1 | 2 | 5 | 7 |
| Tenequín | " | 1 | 6 | 2 | 8 |
| Tenequín | Pre. | 2 | 7 | 6 | 13 |
| <u>Distrito 11°: Santa Gertrudis</u> | Dist. | <u>97</u> | <u>351</u> | <u>334</u> | <u>685</u> |
| Aguada (La) | Fd. | 1 | 2 | 2 | 4 |
| Bella Flor | " | 1 | 6 | 3 | 9 |
| Canelillos | " | 1 | 1 | 2 | 3 |
| Canta Rana | " | 1 | 3 | 2 | 5 |
| Curaco | " | 2 | 5 | 4 | 9 |
| Chequenco | " | 1 | 4 | 4 | 8 |
| Guindo (El) | " | 3 | 14 | 17 | 31 |
| Huinanco | Co. | 2 | 6 | 7 | 13 |
| Huinanco | Fd. | 2 | 13 | 10 | 23 |

Comuna San Rosendo.
(Continuación)

3.

| Distritos y Localidades | | Número de Habitantes | | | |
|-------------------------------------|--------------|----------------------|------------|------------|------------|
| Nombre | Categoría | Viviendas | Hombres | Mujeres | TOTAL |
| <u>Distrito 11°: (Continuación)</u> | | | | | |
| Lirios (Loc) | FC. | 1 | 1 | 4 | 5 |
| Mártires (Loc) | " | 3 | 8 | 4 | 12 |
| Mercedes (Las) | " | 8 | 28 | 23 | 51 |
| Mininco | " | 5 | 24 | 19 | 43 |
| Naranjo (El) | " | 1 | 5 | 6 | 11 |
| Ochoa | Pre. | 1 | 4 | 4 | 8 |
| Clivo (El) | FC. | 1 | 3 | 2 | 5 |
| Ovejería | " | 2 | 10 | 10 | 20 |
| Palinco | " | 6 | 28 | 22 | 50 |
| Palemetán | " | 4 | 13 | 15 | 28 |
| Piedras Blancas | " | 2 | 10 | 6 | 16 |
| Poco a Poco | " | 1 | 3 | 2 | 5 |
| Poca Vista | " | 2 | 12 | 4 | 16 |
| Potrerosillos | " | 4 | 15 | 20 | 35 |
| Quenquehue | Cs. | 4 | 11 | 12 | 23 |
| Quinquibueno | FC. | 1 | 6 | 6 | 12 |
| Rosal (El) | Hj. | 2 | 8 | 6 | 14 |
| Rosal (El) | FC. | 1 | 5 | 7 | 12 |
| Rosal Quinquibueno | " | 1 | 5 | 5 | 10 |
| San Antonio | " | 4 | 10 | 21 | 31 |
| San Javier | Cs. | 1 | 3 | 6 | 9 |
| San José | FC. | 2 | 12 | 8 | 20 |
| San Miguel | " | 1 | 6 | 2 | 8 |
| San Pedro | " | 1 | 3 | 1 | 4 |
| Santa Elena | Pre. | 1 | 4 | 4 | 8 |
| Santa Gertrudis | FC. | 6 | 20 | 17 | 37 |
| Santa Rosa | " | 4 | 9 | 8 | 17 |
| Santa Sendra | " | 2 | 7 | 10 | 17 |
| Sausal | Cs. | 11 | 24 | 29 | 53 |
| <u>Distrito 12°: Boideco</u> | <u>Dist.</u> | <u>38</u> | <u>113</u> | <u>110</u> | <u>223</u> |
| Aromo (El) | Pre. | 1 | 5 | 5 | 10 |
| Barranca Bocona | FC. | 1 | 1 | 3 | 4 |
| Bilbao | " | 1 | 7 | 5 | 12 |
| Boideco | " | 3 | 13 | 10 | 23 |
| Boideco | Pre. | 1 | 2 | 4 | 6 |
| Boldo (El) | FC. | 1 | 2 | 2 | 4 |
| Carrizal | " | 1 | 1 | 3 | 4 |
| Cerro Coligte | " | 2 | 6 | 6 | 12 |
| Cerro Verde | " | 2 | 6 | 6 | 12 |
| Lamasco (El) | Pre. | 1 | 2 | 4 | 6 |
| Gomero | FC. | 4 | 11 | 13 | 24 |
| Hortensiu (La) | " | 1 | 3 | 2 | 5 |
| Huallo (El) | " | 1 | 1 | 2 | 3 |
| Laurel | " | 1 | 6 | 3 | 9 |

Comuna San Rosendo.
(Continuación)

| Distritos y Localidades | | Número de Habitantes | | | |
|-------------------------------------|-----------------|----------------------|--------------|--------------|--------------|
| Nombre | Cate- gorías | Vivien- tes | Hombres | Mujeres | TOTAL |
| <u>Distrito 12°: (Continuación)</u> | | | | | |
| Maitén | Cs. | 2 | 10 | 3 | 13 |
| Maitén | Fé. | 3 | 12 | 10 | 22 |
| Miniaco | Pro. | 1 | 7 | 2 | 9 |
| Moscatel | Fé. | 2 | 3 | 4 | 7 |
| Palemo | Pro. | 1 | 3 | 3 | 6 |
| Pan de Azúcar | Cs. | 3 | 3 | 11 | 14 |
| Panilco | Pro. | 1 | 1 | - | 1 |
| Parrón (El) | Fé. | 1 | 3 | 3 | 6 |
| Piedras (Las) | " | 2 | 4 | 5 | 9 |
| Roble (El) | Pro. | 1 | 1 | 1 | 2 |
| <u>Distrito 13°: Rere</u> | Dist. | <u>199</u> | <u>489</u> | <u>530</u> | <u>1.019</u> |
| Barrancas (Las) | Hj. | 1 | 4 | 3 | 7 |
| Buena Esperanza | Fé. | 12 | 28 | 29 | 57 |
| Campón | " | 19 | 58 | 64 | 122 |
| Colchagua | " | 7 | 21 | 17 | 38 |
| Crisantemos (Los) | " | 2 | 9 | 4 | 13 |
| Curipidén | Cs. | 5 | 23 | 16 | 39 |
| Curipidén | Fé. | 13 | 40 | 33 | 73 |
| Evingan (El) | Hj. | 1 | 2 | 2 | 4 |
| Euinanco | " | 1 | 1 | 4 | 5 |
| Iguay | Fé. | 1 | 4 | 2 | 6 |
| Mártires (Los) | Hj. | 1 | 1 | 4 | 5 |
| Minas (Las) | Fé. | 13 | 39 | 45 | 85 |
| Minas (Las) | Pro. | 2 | 3 | 2 | 5 |
| Olivos (Los) | Hj. | 1 | 5 | 2 | 7 |
| Pataguaco | Fé. | 8 | 26 | 23 | 49 |
| Peral (El) | Hj. | 1 | 2 | 2 | 4 |
| Perales (Los) | " | 1 | 2 | 1 | 3 |
| Puebla (La) | " | 1 | 2 | 4 | 6 |
| Rere | Pb. | 100 | 194 | 248 | 442 |
| San Francisco | Fé. | 1 | 5 | 2 | 7 |
| San Luis | " | 1 | 4 | 2 | 6 |
| Santa Cruz | Hj. | 1 | 2 | 6 | 8 |
| Santa Luz | " | 1 | 2 | 3 | 5 |
| Sanco (El) | Fé. | 2 | 6 | 5 | 11 |
| Tumentuco | " | 3 | 6 | 6 | 12 |
| <u>Distrito 14°: Cerro Parra</u> | Dist. | <u>65</u> | <u>200</u> | <u>188</u> | <u>388</u> |
| Cerro de Parra | Cs. | 65 | 200 | 188 | 388 |
| <u>Distrito 15°: Río Claro</u> | Dist. | <u>381</u> | <u>1.105</u> | <u>1.087</u> | <u>2.192</u> |
| Bermejo | Cs. | 16 | 49 | 38 | 87 |
| Fuerte (El) | " | 34 | 116 | 110 | 226 |

| Distritos y Localidades | | Número de Habitantes | | | | |
|-------------------------------------|-----------------|----------------------|------------|------------|------------|--------------|
| Nombre | Cate- gorías | Vivien- cias | Hombres | Mujeres | TOTAL | |
| <u>Distrito 15°: (Continuación)</u> | | | | | | |
| Macul (El) | Cc. | 56 | 92 | 95 | 187 | |
| Maitén (El). | EC. | 2 | 2 | 6 | 8 | |
| Milipilún | " | 1 | 6 | 6 | 12 | |
| Hisperos (Los) | " | 1 | 2 | 2 | 4 | |
| Petacas (Las) | Cc. | 8 | 17 | 22 | 39 | |
| Río Claro | " | 186 | 478 | 497 | 975 | |
| San Antonio | " | 4 | 11 | 16 | 27 | |
| San Cristóbal El Viejo | " | 9 | 22 | 22 | 44 | |
| Santa Heri | EC. | 1 | 14 | 6 | 20 | |
| Santa Rosa | Cc. | 2 | 5 | 4 | 9 | |
| Santa Rosa de Choigüe | " | 29 | 115 | 109 | 224 | |
| Santa Rosa de Choigüe | EC. | 25 | 103 | 77 | 180 | |
| Pamarindo | " | 5 | 8 | 16 | 24 | |
| Toscas (Las) | " | 4 | 17 | 13 | 30 | |
| Tricauco | Cc. | 2 | 8 | 4 | 12 | |
| Tricauco | EC. | 2 | 9 | 6 | 15 | |
| Trintre | Cc. | 15 | 26 | 35 | 61 | |
| Unión (La) | EC. | 1 | 2 | 3 | 5 | |
| <u>Distrito 16°: Turquí</u> | | <u>List.</u> | <u>173</u> | <u>531</u> | <u>529</u> | <u>1.060</u> |
| Callejones (Loc) | Cc. | 12 | 48 | 46 | 93 | |
| Campon | " | 10 | 28 | 37 | 65 | |
| Cantera (La) | Cc. | 1 | 1 | 3 | 4 | |
| Coigüe (El) | Cc. | 4 | 25 | 13 | 36 | |
| Curipichún | EC. | 4 | 9 | 10 | 19 | |
| Higuera (La) | Cc. | 7 | 13 | 16 | 29 | |
| Laguna (La) | Cc. | 1 | 5 | 1 | 6 | |
| Maitén (El) | " | 1 | 5 | 3 | 8 | |
| Panilemu | " | 13 | 37 | 31 | 68 | |
| Panilemu | EC. | 6 | 17 | 18 | 35 | |
| Panilemu | EC. | 1 | 1 | 2 | 3 | |
| Peñaflor | Cc. | 1 | 2 | 3 | 5 | |
| Peñaflor Alto | " | 17 | 53 | 56 | 109 | |
| Quebrada (La) | " | 4 | 11 | 12 | 23 | |
| Quebrada de Turquí | EC. | 1 | 5 | 3 | 8 | |
| Quebrada Turquí (La) | Cc. | 11 | 34 | 25 | 59 | |
| San Eloy | " | 1 | 3 | 2 | 5 | |
| San José | EC. | 1 | 1 | 1 | 2 | |
| Santa Filomena | Cc. | 1 | 3 | 4 | 7 | |
| Santa Rosa | EC. | 1 | 6 | 5 | 11 | |
| Tres Agua | Cc. | 3 | 7 | 9 | 16 | |
| Tricauco | " | 2 | 5 | 11 | 16 | |
| Tricauco | Cc. | 7 | 23 | 20 | 43 | |
| Turquí | EC. | 5 | 10 | 16 | 26 | |
| Turquí | EC. | 49 | 137 | 147 | 284 | |

Comuna San Rosendo.
(Continuación)

9.

| Distritos y Localidades | | Número de Habitantes | | | |
|-------------------------------------|-----------------|----------------------|---------|---------|---------|
| Nombre | Cate- gorías | Vivien- das | Hombres | Mujeres | TOTAL |
| <u>Distrito 137: (Continuación)</u> | | | | | |
| Tarquía Alto | Cc. | 8 | 59 | 26 | 65 |
| Tarquía Alto | EC. | 1 | 2 | 4 | 6 |
| Total de la Comuna | | 2.429 | 6.747 | 6.954 | 13.701 |
| Total Dpto. de Yumbel | | 6.823 | 19.987 | 19.770 | 39.757 |
| TOTAL PROVINCIA DE CONCEPCION.. | | 74.499 | 201.753 | 209.813 | 411.566 |

ABREVIATURAS DE LAS CATEGORÍAS

| | |
|-------|--------------------------------|
| A | Agua Potable |
| Aer | Aeródromo |
| Agd | Aguada |
| Al | Aldea |
| Alm | Almacén |
| Az | Azufretera |
| Ba | Bahía |
| Baln | Balneario |
| Bo | Boratera |
| Bs.Ar | Base Aérea |
| Bs.Ml | Base Militar |
| Bs.Nv | Base Naval |
| Ca | Carabineros |
| Cá | Ciudad |
| Co | Correo |
| Cp | Campamento |
| Cs | Caserío |
| E | Escuela (Pública o Particular) |
| Emb | Embarcadero |
| Emr | Establecimiento Minero |
| Es | Estación Servicio Automóvil |
| Est | Estación Ferrocarril |
| Eta | Estancia |
| Etd | Estadio |
| Fa | Faro |
| Fá | Fundo o Hacienda |
| Gnr | Guaneras |
| H | Hospital o Sanatorio |
| Hj | Hijuela |
| Ht | Hotel |
| Is | Isla |
| L | Planta Eléctrica |
| Lg | Lugar |
| Mj | Majada |
| Mr | Mineral |
| P | Posta Seguro Obrero |
| Pa | Paradero Ferrocarril |
| Pb | Pueblo |
| Pr | Parcela |
| R | Estación Radio |
| Ra | Radio de uso colectivo |
| Rd | Reducción Indígena |
| Sal | Salina |
| Sft | Sulfatera |
| Str | Salitrera |
| Tel | Telégrafo |
| Tf | Teléfono |

Carlos Cirera R.

PROVINCIA

DE

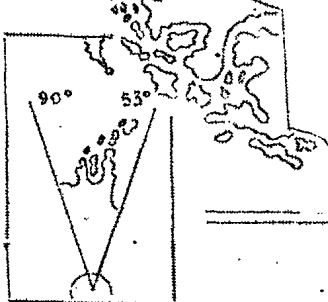
Ñuble

[Handwritten signature]
CARLOS CIRERA R.
JULIO 1953

Escrutinio preliminar del
XII Censo General de
Población y de Vivienda

Levantado el 24 de Abril
del año 1952

DIRECCION GENERAL DE ESTADISTICA
SECRETARIA GENERAL DEL CENSO
SECCION GEOGRAFIA ADMINISTRATIVA
SANTIAGO DE CHILE



Impreso en la DIRECCION GRAL. DE ESTADISTICA

RESEÑA HISTÓRICA.-

La Provincia de Ñuble fué creada por Ley de 2 de Febrero de 1848 con el territorio de los departamentos de San Carlos y Chillán que, hasta esa fecha, pertenecieron, el primero, a la primitiva provincia de Maule y a la de Concepción, el segundo.

El departamento de Chillán fué dividido posteriormente, por Ley de 10 de Enero de 1884, en los de Chillán, Bulnes y Yungay, con lo cual esta provincia quedaba integrada por cuatro departamentos, los tres antes citados y el primitivo que le dió origen, San Carlos.

Conforme lo anterior, sus primitivos límites fueron los siguientes:

Al Norte, los cerros que separan las hoyas hidrográficas de los ríos Maule y Ñuble, y el curso del río Ferquillauquen.

Al Este, la cordillera de los Andes

Al Sur, los ríos Cholguan e Itata, y

Al Oeste, el camino real de Santiago al sur.

Por Decreto Fuerza Ley N° 354, de fecha 17 de Marzo de 1925, se fijaron los límites de los cuatro departamentos con que contaba esta provincia, cuya organización comunal era en aquella época la siguiente:

Departamento de San Carlos; con las comunas de San Carlos, Ñicúen, San Fabián y San Nicolás; Departamento de Chillán, con las comunas de Chillán, Chillán Viejo, Pinto, Coihueco, Nitlito y Cato; Departamento de Bulnes, con las comunas de Bulnes y San Ignacio, y, Departamento de Yungay, con las comunas de Yungay, Pemuco y El Carmen.

El Decreto Fuerza Ley N° 303, de fecha 22 de Diciembre de 1925, fijó el territorio que comprenderían estas comunas, sobre la base del territorio de las antiguas subdelegaciones creadas por decreto de 30 de Noviembre de 1885.

Con fecha 30 de Diciembre de 1927 se dictó el Decreto Fuerza Ley N° 582, que dividió el territorio nacional en nuevas provincias, departamentos y territorios; disponiendo en su Art. 2° los nuevos límites de los departamentos asignados a cada provincia, pero, siempre, tomando como base los límites departamentales fijados por el Decreto N° 345 de 17 de Marzo de 1925, se hacía sólo algunas leves modificaciones. La circunstancia antes anotada dejaba a la provincia de Ñuble integrada por los departamentos de San Carlos, Chillán, Yungay, Bulnes e Itata; éste último, perteneciente a la primitiva provincia de Maule.

El Departamento de San Carlos, quedó formado por el territorio del actual departamento de ese nombre y por la parte del actual departamento de Chillán, comprendida dentro de la hoya hidrográfica del alto río Ñuble, aguas arriba de su confluencia con el estero de Pangué; el Departamento de Chillán, quedó integrado por el actual departamento de este nombre menos el territorio comprendido dentro de la hoya hidrográfica del alto río Ñuble, aguas arriba de su confluencia con el estero de Pangué; el Departamento de Bulnes, quedó integrado por el territorio del actual departamento de este nombre y por la comuna-subdelegación

de Quillón, del antiguo departamento de Puchacay perteneciente a la primitiva provincia de Concepción; el Departamento de Yungay, quedó integrado por el territorio del antiguo departamento de este nombre y por el de las comunas de Tucapel y Antuco, de los antiguos departamentos de Rere y Laja, respectivamente, y el Departamento de Itata, integrado por el territorio del primitivo departamento de este nombre, con las comunas de Quirihue, Portezuelo, Ninhue, Pocillas y Cobquecura.

Según el Decreto Fuerza Ley antes señalado, las ciudades cabecera de éstos departamentos fueron: San Carlos, Chillan, Bulnes, Yungay e Itata, respectivamente.

Con la misma fecha 30 de Diciembre de 1927, se dictó el Decreto Fuerza Ley N° 8.583, por el cual se fijó las comunas-subdelegaciones de que constarían los departamentos respectivos, para aquella fecha. Conforme el citado Decreto, la división comunal de la provincia de Ñuble quedo como sigue:

| | | |
|---------------------------------|-------------|--|
| DEPARTAMENTO DE SAN CARLOS..... | Comunas de: | San Carlos Ñiquén San Fabián, y San Nicolás |
| DEPARTAMENTO DE CHILLAN | Comunas de: | Chillán Pinto, y Coihueco |
| DEPARTAMENTO DE BULNES | Comunas de: | Bulnes San Ignacio, y Quillón |
| DEPARTAMENTO DE YUNGAY | Comunas de: | Yungay Pemuco El Carmen, y Tucapel |
| DEPARTAMENTO DE ITATA | Comunas de: | Quirihue Portezuelo Ninhue, y Cobquecura |

Mas tarde, por Decreto Fuerza Ley N° 2.335, de fecha 22 de Mayo de 1929, se fijaron los límites definitivos de los departamentos en que se dividía el territorio de la Nación; refundiéndose todas sus disposiciones en un sólo texto y fijándose, igualmente, por él las ciudades cabeceras de cada uno de ellos. La provincia de Ñuble no sufrió alteración con la dictación de este Decreto, cuyos límites y disposiciones generales perduran hasta hoy, salvo uno que otro cambio legal de fecha posterior.

Con fecha 29 de Octubre de 1930 se dictó el Decreto 4.743, que fijó límites a la comuna-subdelegación de San Nicolás en el departamento de San Carlos. También, el 20 de Mayo de 1931 se dictó el Decreto Fuerza Ley N° 321, que fijó nuevos límites entre las comunas-subdelegaciones de Bulnes y San Ignacio.

Finalmente, y ya en años muy posteriores, en virtud de la facultad que confieren al Presidente de la República diversas leyes y decretos para modificar y ordenar el Estatuto Territorial de la Nación, se han dictado los siguientes decretos que han tenido incidencia en los límites de algunas jurisdicciones territoriales de la provincia de Ñuble.- Los decretos números 2634, 4653 y 4739, de fecha 8 de Mayo y 16 de Agosto, los dos últimos, de 1947, respectivamente, fijaron los límites definitivos de las comunas-subdelegaciones y sus distritos de; Ñiquén, San Ignacio y San Fabián.- El Decreto 1.733 del 16 de Marzo de 1948, aclara algunos aspectos del límite norte de la comuna-subdelegación de Ñiquén y, por último, el Decreto 144, del 11 de Enero de 1950, fijó los límites definitivos de la comuna-subdelegación de San Carlos y sus distritos.

La provincia de Ñuble ha tenido como ciudad capital, desde su fundación hasta nuestros días, a la ciudad de Chillán; que fué fundada el día 25 de Junio de 1580 por el mariscal Ruiz de Gamboa, con el nombre de San Bartolomé de Gamboa; pero, siempre manteniéndolo el nombre indígena de Chillán. Se encuentra situada en el fértil y hermoso valle entre los ríos Ñuble, por el norte y Chillán, por el sur. Está por los 36° 36' de Lat. S. y 70° 8' de Long. O., y a 119 Mts. de altitud.

Primitivamente fué levantada en el lugar denominado El Bajo, donde el mariscal Ruiz de Gamboa había construido un año antes de su fundación un fuerte. Durante su larga vida ha pasado por muchas contingencias.- A principios del siglo XVII fué arrasada por los indígenas; reedificándose posteriormente un poco más al norte del lugar primitivo: en El Alto, en donde hoy se encuentra la ciudad de Chillán Viejo.- El 20 de Febrero de 1835 fué destruida completamente por un terremoto, volviendo a ser reconstruida en el año 1837 en el lugar que hoy ocupa. Se le confirió título de ciudad por Decreto de 2 de Febrero de 1848.- Es de recordación memorable en la historia de nuestra independencia por el sitio que en 1813 sostuvo el general don José Miguel Carrera, y por haber sido la ciudad natal de uno de los más esclarecidos próceres de nuestra emancipación política, el ilustre general y padre de la Patria, don Bernardo O'Higgins, que nació allí el día 20 de Agosto de 1778.

PROVINCIA DE ÑUBLE

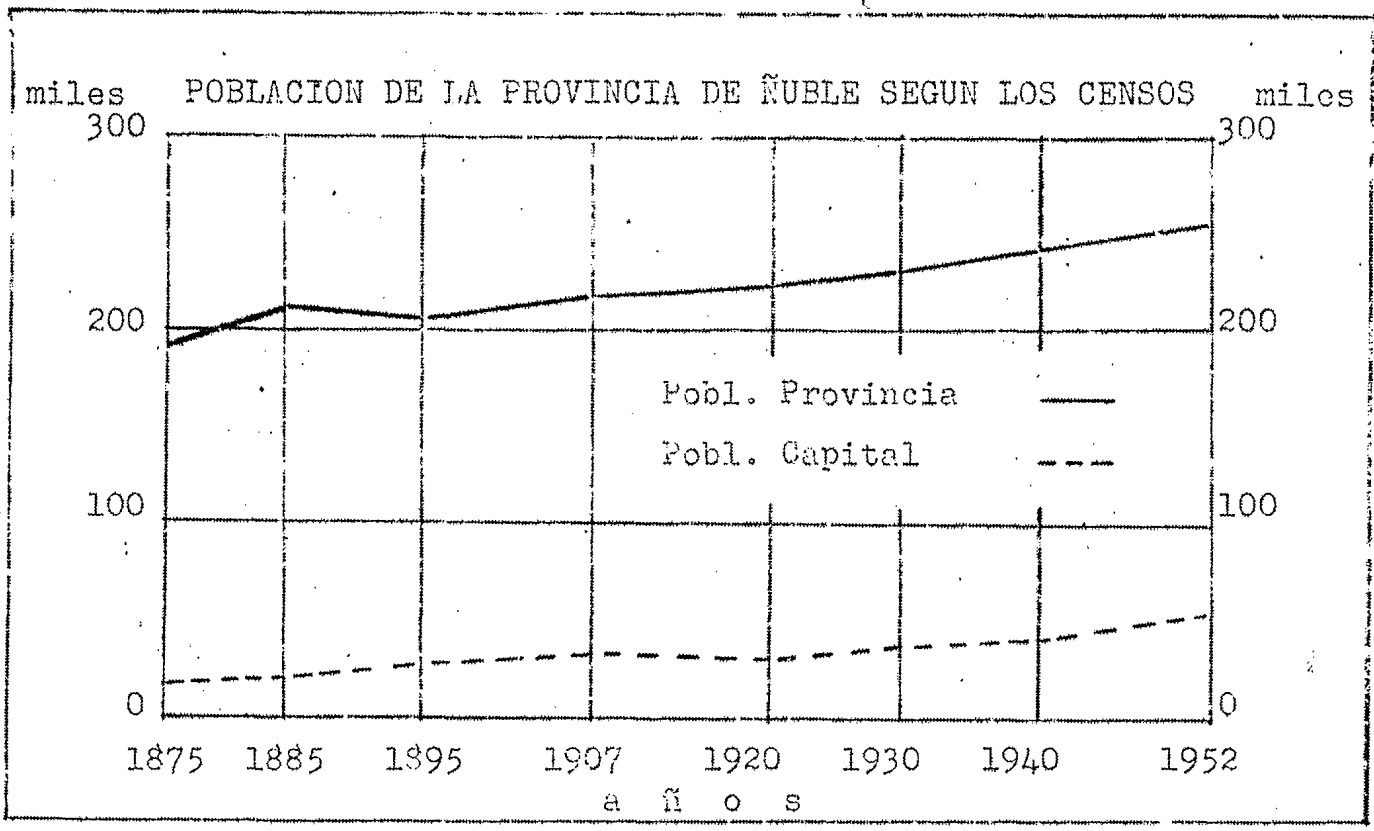
Sus límites son:

Al Norte, el estero de Tregualemu, desde su desembocadura en el Océano Pacífico hasta la desembocadura de la quebrada de Quile; la quebrada Quile, desde su desembocadura en el estero de Tregualemu hasta la desembocadura de la quebrada Cajón; la quebrada Cajón, desde su desembocadura de la quebrada Quile hasta el camino de Buchupureo a Cauquenes; y el camino de Buchupureo a Cauquenes, desde la quebrada Cajón hasta el cruce de Copiulemu; el camino de Tregualemu a Cauquenes, desde el cruce de Copiulemu hasta el lindero oriente del fundo Parrón de la sucesión Manuel Torres; el lindero oriente del fundo Parrón, desde el camino de Tregualemu a Cauquenes hasta la quebrada Gomez o de La Ramadilla; la quebrada Gomez o de La Ramadilla, desde el lindero oriente del fundo Parrón hasta la desembocadura de la quebrada Zanja; la quebrada Zanja, desde su desembocadura de la quebrada Gomez o de La Ramadilla hasta su origen en la cancha de Los Treilos; la quebrada de Pichihuedque, desde su origen en la cancha de Los Treilos hasta su desembocadura en el río Cauquenes; el río Cauquenes, desde la desembocadura de la quebrada de Pichihuedque hasta la desembocadura del estero La Raya; el estero La Raya, desde su desembocadura en el río Cauquenes hasta la unión del brazo norte con el brazo sur que lo forman; el brazo norte del estero La Raya, desde su unión con el brazo sur hasta el lindero norte del fundo Curimaqui; el lindero norte del fundo Curimaqui, desde el brazo norte del estero La Raya, cerca de su origen, hasta el lindero poniente del fundo San Antonio; el lindero poniente de los fundos San Antonio, El Guindo y Mangarral, desde el lindero norte del fundo Curimaqui hasta el lindero sur del fundo Curimaqui; el lindero sur del fundo Curimaqui, desde el lindero poniente del fundo Mangarral hasta el cerro Montano; la línea de cumbres de los cerros Montano, Guaró y Guarito, desde el lindero sur del fundo Curimaqui hasta el lindero oriental del fundo Guairavo; el lindero oriental del fundo Guairavo, desde el cerro Guarito hasta el estero de Pichimávida; el estero de Pichimávida, desde el lindero oriental del fundo Guairavo hasta su unión con el estero de Colomávida; el estero de Colomávida, desde su unión con el estero Pichimávida hasta la desembocadura del estero Virquico; el estero Virquico, desde su desembocadura en el estero de Colomávida hasta el camino de Pocillas a Confluencia; el camino de Pocillas a Confluencia, desde el estero Virquico hasta el lindero norte de los fundos Colo y Colomávida; el lindero norte de los fundos Colo y Colomávida, desde el camino de Pocillas a Confluencia hasta el lindero oeste del fundo Cerrillos o Niquén; el lindero oeste y sur del fundo Cerrillos o Niquén, desde el lindero norte de los fundos Colo y Colomávida hasta el río Niquén, y el río Niquén, desde el lindero sur del fundo Cerrillos o Niquén hasta su desembocadura en el río Perquilauquén; el río Perquilauquén, desde la desembocadura del río Niquén hasta su origen, y la línea de cumbres que limita por el norte la hoya del río Ñuble, desde el origen del río Perquilauquén hasta la frontera argentina.

Al Este, la frontera argentina, desde la línea de cumbres que limita por el norte la hoya del río Ñuble hasta el paso de Atacalco.

Al Sur, el arroyo de Cajón Colorado, desde su origen en el Paso de Atalco, sobre la frontera argentina, hasta su desembocadura en la laguna de La Laja; la laguna de La Laja, desde la desembocadura del arroyo de Cajón Colorado hasta el origen del río Laja; el río Laja, desde su origen en la laguna de La Laja hasta la Puntilla del Pangal; una línea recta, desde la Puntilla del Pangal hasta la cumbre del cerro Médano Alto; una línea recta, desde la cumbre del cerro Médano Alto hasta la Bocatoma del Canal Colichco en el río Itata; el río Itata, desde la Bocatoma del Canal Colichco hasta el camino de Peñuelas en el lugar de Guallepén; el camino de Peñuelas, desde el río Itata hasta el estero de Paso Hondo; el estero de Paso Hondo, desde el camino de Peñuelas hasta su confluencia con el estero Pachagua; el estero Pachagua, desde su confluencia con el estero de Paso Hondo hasta su origen; una línea recta desde el origen del estero de Pachagua hasta la cumbre del cerro Mondaca; la línea de cumbres, desde el cerro Mondaca hasta el cerro Los Oropelcos; la línea de mayor pendiente, desde la cumbre del cerro Los Oropelcos hasta el origen del estero Provoque; el estero Provoque o Llollagüe, desde su origen hasta su confluencia con el estero Colchagua; una línea recta, desde la confluencia de los esteros Llollagüe y Colchagua hasta la cumbre del cerro Colchagua; la línea de cumbres, desde el cerro Colchagua hasta el cerro Las Minas; la línea de mayor pendiente, desde la cumbre del cerro Las Minas hasta el origen de la quebrada Santa Gertrudis; la quebrada Santa Gertrudis, desde su origen hasta su confluencia con la quebrada del Molino Viejo; la línea de cumbres de la Loma del Pedregal, desde la confluencia de las quebradas Santa Gertrudis y del Molino Viejo hasta el cerro de las Zanjas; la línea de cumbres, desde el cerro de Las Zanjas hasta el cerro Queime; la línea de mayor pendiente, desde la cumbre del cerro de Queime hasta el origen de la quebrada de Queime; la quebrada de Queime, o de Los Cruces, desde su origen hasta su confluencia con el estero Coyanco; el estero Coyanco, Nitrihue o El Milagro, desde su confluencia con la quebrada de Los Cruces hasta el camino de Peñablanca; el camino de Peñablanca, desde el estero El Milagro o Nitrihue hasta el meridiano astronómico del cerro Cayumanque; el meridiano astronómico del cerro Cayumanque, desde el camino de Peñablanca hasta la cumbre del cerro Cayumanque; la línea de mayor pendiente, desde la cumbre del cerro Cayumanque hasta el origen del estero Quitrico; el estero Quitrico, desde su origen en el cerro Cayumanque hasta su desembocadura en el río Itata, y el río Itata, desde la desembocadura del estero Quitrico hasta su desembocadura en el Océano Pacífico.

Al Oeste, el Océano Pacífico, desde la desembocadura del río Itata hasta la desembocadura del estero Tregualemu.



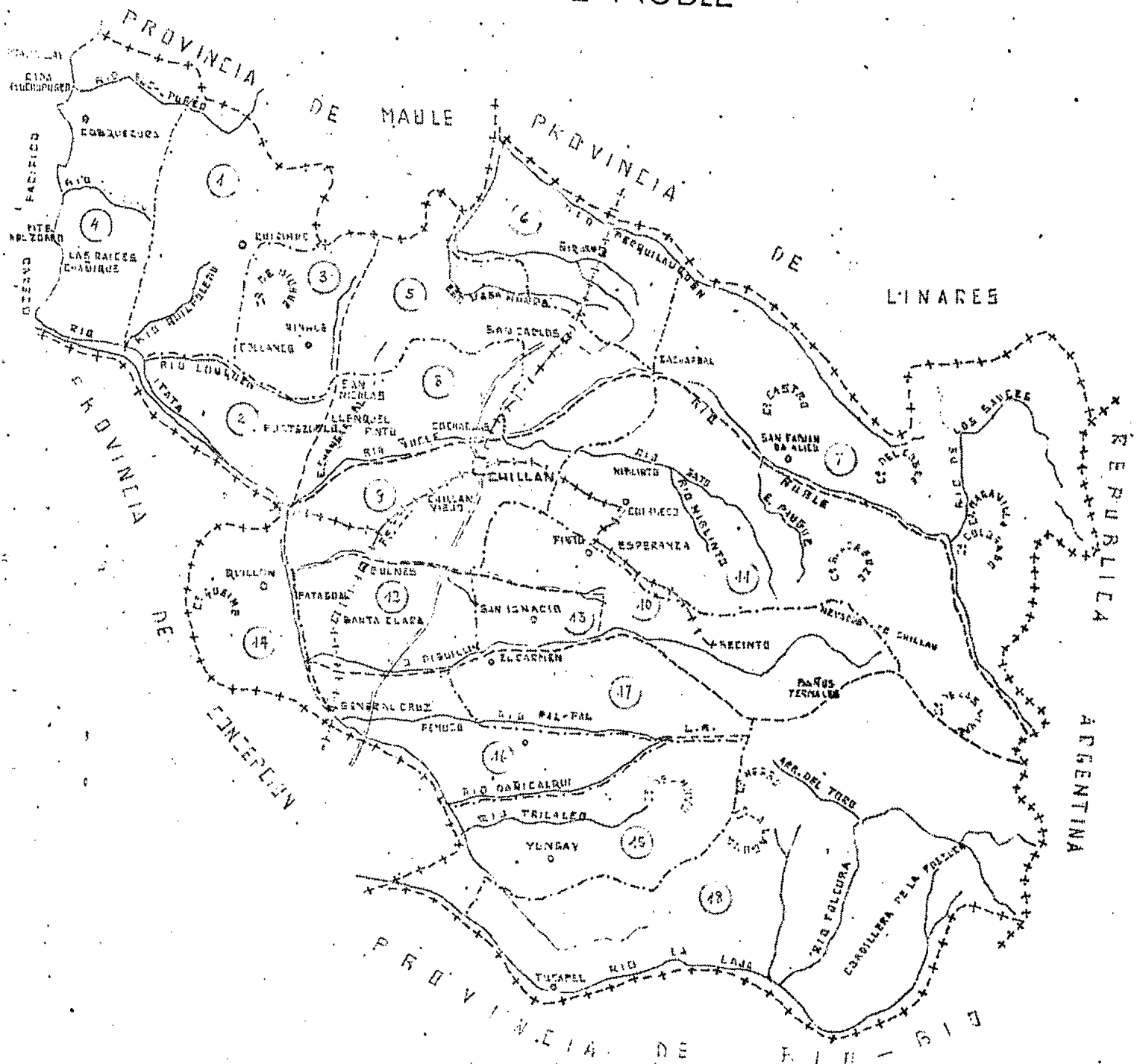
| Provincia | 1875 | 1885 | 1895 | 1907 | 1920 | 1930 | 1940 | 1952 |
|-------------------|--------|--------|--------|--------|--------|--------|--------|--------|
| Prov. Ñuble..... | 192282 | 211137 | 208221 | 219426 | 224981 | 231890 | 243185 | 251342 |
| Depto. Itata..... | 40146 | 43516 | 39902 | 38455 | 38418 | 35911 | 33932 | 32721 |
| Comuna Quirihue.. | 16309 | 15064 | 13521 | 13157 | 12924 | 11613 | 10837 | 10771 |
| " Portezuelo | 7270 | 10484 | 10086 | 9971 | 10204 | 10518 | 10612 | 9613 |
| " Ninhue.... | 6086 | 7081 | 6670 | 6590 | 7001 | 6420 | 6813 | 6318 |
| " Cobquecura | 10481 | 10887 | 9625 | 8737 | 8239 | 7360 | 5670 | 6019 |
| Depto. S.Carlos.. | 39830 | 39280 | 40425 | 45762 | 45914 | 47214 | 50236 | 52648 |
| Comuna S.Carlos.. | 15142 | 14893 | 15752 | 19943 | 19909 | 20903 | 22282 | 23807 |
| " Ñiquén.... | 10825 | 9878 | 10083 | 10961 | 11730 | 11955 | 13092 | 13863 |
| " S. Fabián. | 5372 | 6734 | 6696 | 7371 | 6326 | 6318 | 6463 | 6285 |
| " S. Nicolás | 8491 | 7775 | 7894 | 7487 | 7949 | 8038 | 8399 | 8693 |
| Depto. Chillán... | 55425 | 60767 | 67089 | 71246 | 74612 | 81230 | 86158 | 92270 |
| Comuna Chillán... | 30862 | 34839 | 39045 | 44847 | 51030 | 56974 | 61535 | 67896 |
| " Pinto..... | 8822 | 8682 | 8595 | 8148 | 7656 | 7570 | 7848 | 7937 |
| " Coihueco.. | 15741 | 17246 | 19449 | 18251 | 15926 | 16686 | 16775 | 16437 |
| Depto. Bulnes.... | 27876 | 30150 | 29784 | 30769 | 31419 | 33004 | 34828 | 35400 |
| Comuna Bulnes.... | 8515 | 9785 | 10516 | 11331 | 12336 | 12887 | 13154 | 13416 |
| " S. Ignacio | 9699 | 8688 | 9647 | 10820 | 10168 | 10699 | 12112 | 12460 |
| " Quillón... | 9662 | 11677 | 9621 | 8618 | 8915 | 9418 | 9562 | 9524 |
| Depto. Yungay.... | 29005 | 37424 | 31021 | 33194 | 34618 | 34531 | 38031 | 38568 |
| Comuna Yungay.... | 7219 | 11583 | 9654 | 9693 | 10263 | 9352 | 10280 | 9054 |
| " Pemuco.... | 5488 | 8036 | 4871 | 6104 | 7511 | 6569 | 7081 | 6541 |
| " El Carmen. | 9595 | 11320 | 10391 | 10867 | 9663 | 9790 | 11080 | 11810 |
| " Tucapel... | 6703 | 6485 | 6105 | 6530 | 7181 | 8820 | 9590 | 10898 |
| CIUDAD CHILLAN... | 19044 | 20755 | 28738 | 34269 | 30881 | 39511 | 42817 | 52576 |

POBLACION URBANA Y RURAL DE LA PPOVINCIA DE
ÑUBLE.

| | Vivien- das | Hombres | Mujeres | TOTAL |
|-----------------------------------|----------------|---------|---------|--------|
| <u>DEPARTAMENTO DE ITATA</u> | | | | |
| Urbano: | | | | |
| Comuna de Quirihue | 639 | 1.249 | 1.681 | 2.930 |
| Comuna de Portezuelo | 166 | 372 | 510 | 882 |
| Comuna de Ninhue | 115 | 151 | 197 | 348 |
| Comuna de Cobquecura | 135 | 465 | 604 | 1.069 |
| Total Urbano Departamento | 1.055 | 2.237 | 2.992 | 5.229 |
| Rural: | | | | |
| Comuna de Quirihue | 1.304 | 4.046 | 3.795 | 7.841 |
| Comuna de Portezuelo | 1.623 | 4.654 | 4.077 | 8.731 |
| Comuna de Ninhue | 1.133 | 3.004 | 2.966 | 5.970 |
| Comuna de Cobquecura | 986 | 2.434 | 2.516 | 4.950 |
| Total Rural Departamento | 5.046 | 14.138 | 13.354 | 27.492 |
| <u>DEPARTAMENTO DE SAN CARLOS</u> | | | | |
| Urbano: | | | | |
| Comuna de San Carlos | 2.262 | 4.962 | 6.311 | 11.273 |
| Comuna de Niquén | 68 | 161 | 183 | 344 |
| Comuna de San Fabián | 104 | 204 | 266 | 470 |
| Comuna de San Nicolás | 68 | 162 | 182 | 344 |
| Total Urbano Departamento | 2.502 | 5.489 | 6.942 | 12.431 |
| Rural: | | | | |
| Comuna de San Carlos | 2.111 | 6.734 | 5.800 | 12.534 |
| Comuna de Niquén | 2.351 | 7.065 | 6.454 | 13.519 |
| Comuna de San Fabián | 964 | 3.002 | 2.813 | 5.815 |
| Comuna de San Nicolás | 1.387 | 4.412 | 3.937 | 8.349 |
| Total Rural Departamento | 6.813 | 21.213 | 19.004 | 39.617 |
| <u>DEPARTAMENTO DE CHILLAN</u> | | | | |
| Urbano: | | | | |
| Comuna de Chillán | 10.542 | 23.223 | 29.318 | 52.541 |
| Comuna de Pinto | 166 | 359 | 463 | 822 |
| Comuna de Coihueco | 361 | 698 | 847 | 1.545 |
| Total Urbano Departamento | 11.069 | 24.280 | 30.628 | 54.908 |
| Rural: | | | | |
| Comuna de Chillán | 2.509 | 8.300 | 7.055 | 15.355 |
| Comuna de Pinto | 1.222 | 3.736 | 3.379 | 7.115 |
| Comuna de Coihueco | 2.390 | 7.898 | 6.994 | 14.892 |
| Total Rural Departamento | 6.121 | 19.934 | 17.428 | 37.362 |

| | Vivien- das | Hombres | Mujeres | TOTAL |
|--|----------------|----------------|----------------|----------------|
| <u>DEPARTAMENTO DE BULNES</u> | | | | |
| Urbano: | | | | |
| Comuna de Bulnes | 1.029 | 2.311 | 2.796 | 5.107 |
| Comuna de San Ignacio | 289 | 579 | 729 | 1.308 |
| Comuna de Quillón | 259 | 492 | 563 | 1.055 |
| Total Urbano Departamento | 1.577 | 3.382 | 4.088 | 7.470 |
| Rural: | | | | |
| Comuna de Bulnes | 1.299 | 4.437 | 3.872 | 8.309 |
| Comuna de San Ignacio | 1.966 | 5.727 | 5.425 | 11.152 |
| Comuna de Quillón | 1.328 | 4.465 | 4.004 | 8.469 |
| Total Rural Departamento | 4.593 | 14.629 | 13.301 | 27.930 |
| <u>DEPARTAMENTO DE YUNGAY</u> | | | | |
| Urbano: | | | | |
| Comuna de Yungay | 565 | 1.092 | 1.488 | 2.580 |
| Comuna de Peruco | 295 | 644 | 819 | 1.463 |
| Comuna de El Carmen | 317 | 498 | 662 | 1.160 |
| Comuna de Tucapel | 160 | 1.261 | 1.439 | 2.700 |
| Total Urbano Departamento | 1.337 | 3.495 | 4.408 | 7.903 |
| Rural: | | | | |
| Comuna de Yungay | 1.147 | 3.362 | 3.112 | 6.474 |
| Comuna de Peruco | 774 | 2.588 | 2.490 | 5.078 |
| Comuna de El Carmen | 1.675 | 5.570 | 5.080 | 10.650 |
| Comuna de Tucapel | 1.780 | 4.483 | 3.715 | 8.198 |
| Total Rural Departamento | 5.376 | 16.003 | 14.397 | 30.400 |
| Total Población Urbana | 17.540 | 38.883 | 49.058 | 87.941 |
| Total Población Rural | 27.949 | 85.917 | 7.484 | 163.401 |
| TOTAL POBLACION PROVINCIA DE ÑUBLE..... | 45.489 | 124.800 | 126.542 | 251.342 |

PROVINCIA DE ÑUBLE



- | | | |
|--------------|---------------|----------------|
| 1 Quirihue | 7 San Fabián | 13 San Ignacio |
| 2 Portezuelo | 8 San Nicolás | 14 Quillón |
| 3 Ninhue | 9 Chillán | 15 Yungay |
| 4 Cobquecura | 10 Pinto | 16 Pemuco |
| 5 San Carlos | 11 Coihueco | 17 El Carmen |
| 6 Tiquén | 12 Bulnes | 18 Tucapel |

LEYENDA.

++++ + + + + + LIMITE INTERNACIONAL
 + + + + + + + + + LIMITE PROVINCIAL
 - - - - - + + + + LIMITE DEPARTAMENTAL
 LIMITE COMUNAL



DEPARTAMENTO DE ITATA.

Sus límites son:

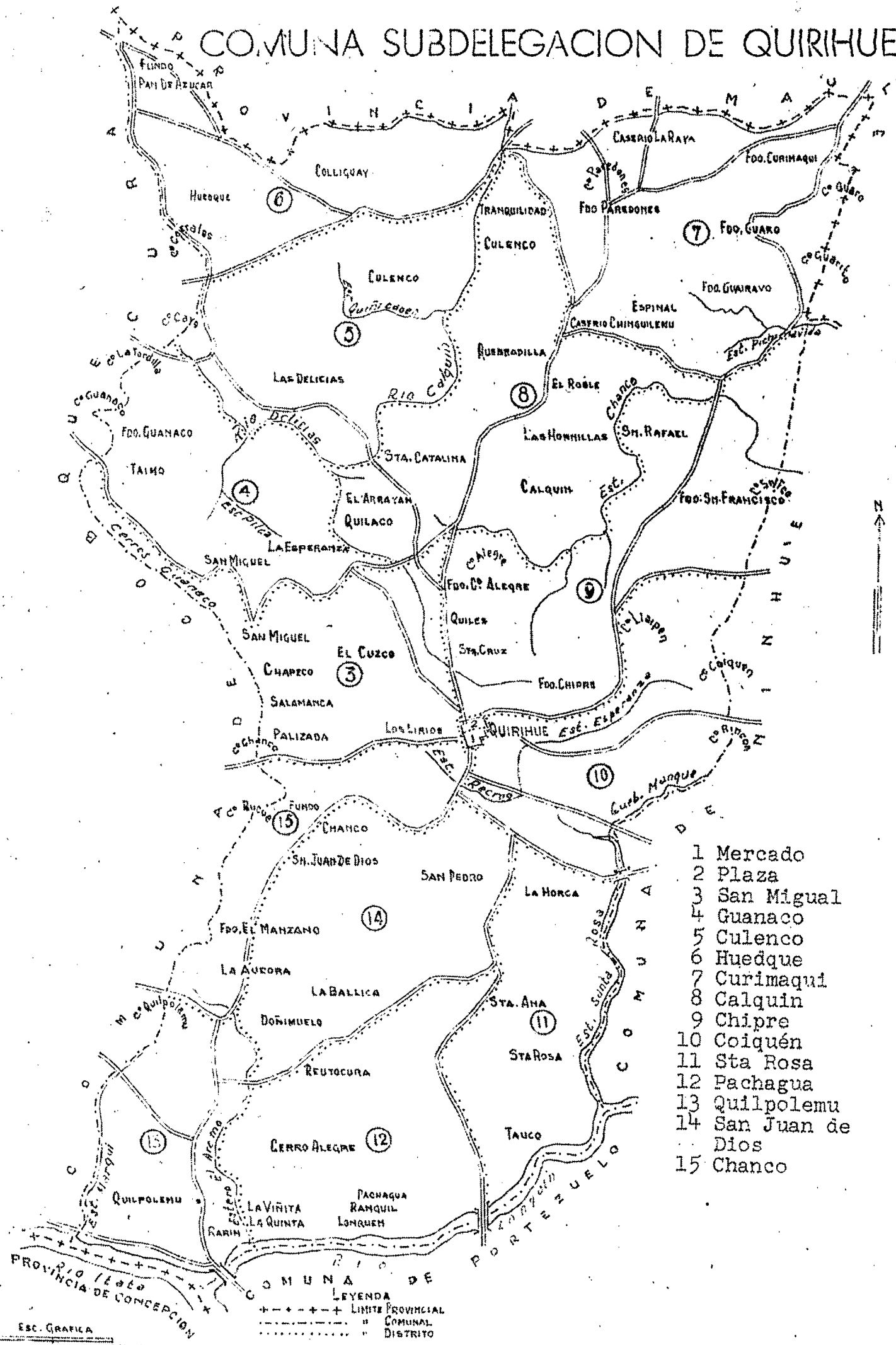
Al Norte, el estero de Tregualemu, desde su desembocadura en el Océano Pacífico hasta la desembocadura de la quebrada Quile; la quebrada Quile, desde su desembocadura en el estero de Tregualemu hasta la desembocadura de la quebrada Cajón; la quebrada Cajón, desde su desembocadura de la quebrada Quile hasta el camino de Buchupurco a Cauquenes; y el camino de Buchupurco a Cauquenes, desde la quebrada Cajón hasta el cruce de Copiulemu; el camino de Tregualemu a Cauquenes, desde el cruce de Copiulemu hasta el lindero oriente del fundo Parrón de la sucesión Manuel Torres; el lindero oriente del fundo Parrón, desde el camino de Tregualemu a Cauquenes hasta la quebrada Gomez o de La Ramadilla; la quebrada Gomez o de La Ramadilla, desde el lindero oriente del fundo Parrón hasta la desembocadura de la quebrada Zanja; la quebrada Zanja, desde su desembocadura de la quebrada Gomez o de la Ramadilla hasta su origen en la cancha de Los Treiles; la quebrada de Pichihuedque, desde su origen en la cancha de Los Treiles hasta su desembocadura en el río Cauquenes; el río Cauquenes, desde la desembocadura de la quebrada de Pichihuedque hasta la desembocadura del estero La Raya; el estero La Raya, desde su desembocadura en el río Cauquenes hasta la unión del brazo norte con el brazo sur que lo forman; el brazo norte del estero La Raya, desde su unión con el brazo sur hasta el lindero norte del fundo Curimaqui; el lindero norte del fundo Curimaqui, desde el brazo norte del estero La Raya, cerca de su origen, hasta el lindero poniente del fundo San Antonio; el lindero poniente de los fundos San Antonio, El Guindo y Mangarral, desde el lindero norte del fundo Curimaqui hasta el lindero sur del fundo Curimaqui; el lindero sur del fundo Curimaqui, desde el lindero poniente del fundo Mangarral hasta el cerro Montano; la línea de cumbres de los cerros Montano, Guaro y Guarito, desde el lindero sur del fundo Curimaqui hasta el lindero oriental del fundo Guairavo; el lindero oriental del fundo Guairavo, desde el cerro Guarito hasta el estero de Pichimávida; el estero de Pichimávida, desde el lindero oriental del fundo Guairavo hasta su unión con el estero de Colomávida; el estero de Colomávida, desde su unión con el estero Pichimávida hasta la desembocadura del estero Virquico, y el estero Virquico, desde su desembocadura en el estero de Colomávida hasta el camino de Pocillas a Confluencia.

Al Este, el camino de Pocillas a Confluencia, desde el estero Virquico hasta su intersección con el camino de Portezuelo a Chillán; una línea recta, desde la intersección del camino a Pocillas a Confluencia con el camino de Portezuelo a Chillán hasta el origen del estero de Cucha, y el estero de Cucha, desde su origen hasta su desembocadura en el río Ñuble.

Al Sur, el río Ñuble, desde la desembocadura del estero de Cucha hasta su confluencia con el río Itata, y el río Itata, desde su confluencia con el río Ñuble hasta su desembocadura en el Océano Pacífico.

Al Oeste, el Océano Pacífico, desde la desembocadura del río Itata hasta la desembocadura del estero de Tregualemu.

COMUNA SUBDELEGACION DE QUIRIHUE



- 1 Mercado
- 2 Plaza
- 3 San Miguel
- 4 Guanaco
- 5 Culenco
- 6 Huedque
- 7 Curiramaqui
- 8 Calquín
- 9 Chipre
- 10 Coiquén
- 11 Sta Rosa
- 12 Pachagua
- 13 Quilpolemu
- 14 San Juan de Dios
- 15 Chanco

COMUNA DE QUIRIHUE
 LEYENDA
 + + + + + LIMITE PROVINCIAL
 - - - - - " COMUNAL
 " DISTRITO

ESC. GRAFICA
 0 2 4 Kms

COMUNA SUBDELEGACION DE QUIRIHUE

Sus límites son:

Al Norte, la quebrada de la Zanja, desde el meridiano astronómico de la unión del camino de Buchupureo a Cauquenes; por Huedque; con el camino de Quirihue a Buchupureo, por Corrales, hasta su origen en la Cancha de los Treiles; la quebrada Pichihuedque, desde su origen en la Cancha de los Treiles hasta su desembocadura en el río Cauquenes; el río Cauquenes, desde la desembocadura de la quebrada Pichihuedque hasta la desembocadura del estero de la Raya; el estero de la Raya, desde su desembocadura en el río Cauquenes hasta la unión del brazo Norte con el brazo Sur que lo forman; el brazo Norte del estero de la Raya, desde su unión con el brazo Sur hasta el lindero Norte del fundo Curimaqui, y el lindero Norte del fundo Curimaqui, desde el brazo Norte del estero de la Raya, cerca de su origen, hasta el lindero poniente del fundo San Antonio.-

Al Este, el lindero poniente de los fundos San Antonio, El Guindo y Mangarral, desde el lindero Norte del fundo Curimaqui hasta el lindero Sur del fundo Curimaqui; el lindero Sur del fundo Curimaqui, desde el lindero poniente del fundo Mangarral hasta el cerro Montano; la línea de cumbres de los cerros Montano, Guaro y Guarito, desde el lindero Sur del fundo Curimaqui hasta el lindero oriente del fundo Guairavo; el lindero oriente del fundo Guairavo, desde el cerro Guarito hasta el estero Pichimávida; una línea recta, desde el lindero oriente del fundo Guairavo hasta la cumbre del cerro San Francisco; la línea de cumbres de los cerros Coiquén, desde la cumbre del cerro San Francisco hasta la cumbre del cerro El Rincón, pasando por el cerro Coiquén; una línea recta, desde la cumbre del cerro El Rincón hasta el origen de la quebrada Manque; la quebrada Manque, desde su origen hasta su desembocadura en el estero Manquimilío; el estero Manquimilío, desde la desembocadura de la quebrada Manque hasta su desembocadura en el estero Santa Rosa, y el estero Santa Rosa, desde la desembocadura del estero Manquimilío hasta su desembocadura en el río Lonquén.-

Al Sur, el río Lonquén, desde la desembocadura del estero Santa Rosa hasta su desembocadura en el río Itata, y el río Itata, desde la desembocadura del río Lonquén hasta la desembocadura del estero Marqui.-

Al Oeste, el estero Marqui, desde su desembocadura en el río Itata hasta su origen; la línea de cumbres que limita por el oriente la hoya de los ríos Cayo y Cobquecura y de los esteros Taucú, Colmuyao y Mela, desde el origen del estero Marqui hasta el cruce del camino de Cauquenes a Buchupureo, por Cayo, con el camino de Quirihue a Buchupureo, por Corrales; pasando por los cerros Quilpolemu, Ruge, Chanco, Guanaco, La Tordilla, El Boldo y Cayo; el camino de Quirihue a Buchupureo, por Corrales, desde su cruce con el camino de Cauquenes a Buchupureo, por Cayo, hasta su unión con el camino de Buchupureo a Cauquenes, por Huedque, y el meridiano astronómico de la unión del camino de Buchupureo a Cauquenes, por Huedque, con el camino de Buchupureo a Quirihue, por Corrales, desde la unión de los caminos antes mencionados hasta la quebrada de la Zanja.-

Comuna de Quirihue.
(Continuación)

2.

La Comuna-Subdelegación de Quirihue se divide en quince distritos, a saber: N° 1 Mercado, N° 2 Plaza, N° 3 San Miguel, N° 4 Guanaco, N° 5 Culenco, N° 6 Huedque, N° 7 Curimaqui, N° 8 Calquin, N° 9 Chipre, N° 10 Coiquén, N° 11 Santa Rosa, N° 12 Pachagua, N° 13 Quilpolemu, N° 14 San Juan de Dios y N° 15 Charco.

COMUNA-SUBDELEGACION QUITRIBUE

| Distritos y Localidades | | | Número de Habitantes | | |
|--------------------------------|----------------|----------------|----------------------|------------|--------------|
| Nombre | Cate- goría | Vivien- das | Hombres | Mujeres | TOTAL |
| <u>Distrito 1°: Mercado</u> | Dist. | <u>187</u> | <u>436</u> | <u>591</u> | <u>1.027</u> |
| Quirihue | Cd. | 187 | 436 | 591 | 1.027 |
| <u>Distrito 2°: Plaza</u> | Dist. | <u>167</u> | <u>283</u> | <u>404</u> | <u>687</u> |
| Quirihue | Cd. | 167 | 283 | 404 | 687 |
| <u>Distrito 3°: San Miguel</u> | Dist. | <u>283</u> | <u>794</u> | <u>774</u> | <u>1.568</u> |
| Agua Colorada | Prc. | 1 | 3 | 3 | 6 |
| Arenal | Cs. | 3 | 6 | 8 | 14 |
| Aromo (El) | Fd. | 1 | 1 | 4 | 5 |
| Aromo (El) | Prc. | 2 | 6 | 4 | 10 |
| Boñonqui | " | 1 | 5 | 4 | 9 |
| Camino a Cobquecura | A. | 1 | 3 | 2 | 5 |
| Carmen (El) | Prc. | 1 | 5 | 2 | 7 |
| Castaños (Los) | " | 1 | 2 | 2 | 4 |
| Catalina | Fd. | 2 | 2 | 4 | 6 |
| Cereso (El) | Prc. | 1 | 2 | 3 | 5 |
| Cerro del Molino | " | 1 | 2 | 3 | 5 |
| cordillera (La) | Fd. | 1 | 11 | 5 | 16 |
| Cusco | " | 4 | 5 | 11 | 16 |
| Chanco | Cs. | 1 | 2 | 3 | 5 |
| Chanco | Fd. | 7 | 22 | 20 | 42 |
| Chanco | Prc. | 5 | 12 | 12 | 24 |
| Chapeco | " | 6 | 17 | 18 | 35 |
| Chiquitoy | " | 2 | 3 | 4 | 7 |
| Deleite (El) | " | 2 | 6 | 3 | 9 |
| Endija | Cs. | 1 | 4 | 2 | 6 |
| Estanque (El) | " | 1 | 2 | 5 | 7 |
| Guanaco (El) | Fd. | 5 | 39 | 14 | 53 |
| Higuera (La) | " | 2 | 5 | 7 | 12 |
| Lagunilla | " | 5 | 16 | 18 | 34 |
| Laurel (El) | " | 2 | 6 | 5 | 11 |
| Lirios (Los) | " | 10 | 27 | 25 | 52 |
| Llano (El) | Cs. | 3 | 9 | 13 | 22 |
| Maravilla (La) | Fd. | 1 | 4 | 6 | 10 |
| Matancilla | " | 1 | 3 | 4 | 7 |
| Mengol | " | 3 | 11 | 9 | 20 |
| Mulasó (Las) | Prc. | 1 | 2 | 1 | 3 |
| Naranjos (Los) | " | 2 | 8 | 10 | 18 |
| Niquihua | " | 2 | 7 | 7 | 14 |
| Palermo | Fd. | 1 | 3 | 2 | 5 |
| Palizada (La) | " | 1 | 5 | 4 | 9 |
| Palizada (La) | " | 3 | 16 | 11 | 27 |
| Pencahua | Cs. | 1 | - | 2 | 2 |
| Pencahua | Fd. | 11 | 30 | 29 | 59 |
| Pellines (Los) | Prc. | 1 | 1 | 1 | 2 |

| Distritos y Localidades | | | Número de Habitantes | | |
|-------------------------------------|-----------|----------------|----------------------|---------|-------|
| Nombre | Categoría | Vivien- das | Hombres | Mujeres | TOTAL |
| <u>Distrito 3º: (Continuación).</u> | | | | | |
| Pulila | Fd. | 25 | 78 | 69 | 147 |
| Porotal | Parc. | 1 | 5 | 3 | 8 |
| Quilantro | Fd. | 3 | 9 | 6 | 15 |
| Quinta (La) | Parc. | 1 | 7 | 5 | 12 |
| Quirihue | Cd. | 87 | 167 | 209 | 376 |
| Reforma (La) | Parc. | 2 | 5 | 6 | 11 |
| Rosas (Las) | Fd. | 1 | 2 | 4 | 6 |
| San Antonio | Parc. | 1 | 3 | 3 | 6 |
| San Miguel | Fd. | 12 | 40 | 33 | 73 |
| San Miguel | Parc. | 17 | 42 | 50 | 92 |
| Santa Carolina | Fd. | 11 | 47 | 33 | 80 |
| Santa Cruz | " | 5 | 15 | 14 | 29 |
| Santa Eloisa | " | 1 | 4 | 4 | 8 |
| Santa Elvira | Parc. | 1 | 5 | 5 | 10 |
| Santa Ema | Fd. | 2 | 9 | 4 | 13 |
| Santa Fé | Parc. | 1 | 1 | 1 | 2 |
| Sauce (El) | " | 1 | 6 | 4 | 10 |
| Soledad (La) | Fd. | 1 | 2 | 4 | 6 |
| Taimo | Parc. | 1 | 4 | 4 | 8 |
| Vergel (El) | Fd. | 1 | 1 | 3 | 4 |
| Zorzal Blanco | " | 6 | 29 | 20 | 49 |
| <u>Distrito 4º: Guanaco</u> | | 88 | 297 | 259 | 556 |
| Boldo (El) | Parc. | 11 | 36 | 24 | 60 |
| Chambonito | " | 4 | 9 | 11 | 20 |
| Damasco | Fd. | 1 | 6 | 5 | 11 |
| Delicias (Las) | Parc. | 20 | 60 | 53 | 113 |
| Durazno (El) | " | 12 | 25 | 35 | 60 |
| Guanaco | Fd. | 3 | 49 | 10 | 59 |
| Molino (El) | " | 1 | - | 1 | 1 |
| Ninquihue | Parc. | 9 | 32 | 25 | 57 |
| Palermo | Fd. | 1 | 3 | 4 | 7 |
| Paso del Roble | Parc. | 9 | 28 | 30 | 58 |
| Pilca | " | 8 | 19 | 28 | 47 |
| Pila (La) | Fd. | 3 | 9 | 11 | 20 |
| Taimo | " | 5 | 20 | 16 | 36 |
| Tordilla (La) | Parc. | 1 | 1 | 6 | 7 |
| <u>Distrito 5º: Culenco</u> | | 152 | 439 | 418 | 857 |
| Cayo | Cs. | 14 | 45 | 39 | 84 |
| Culenco | " | 57 | 146 | 151 | 297 |
| Culenco | Fd. | 1 | 2 | 1 | 3 |
| Delicias (Las) | " | 11 | 41 | 30 | 71 |
| Fuerte (El) | Cs. | 5 | 18 | 19 | 37 |
| Hedque | Fd. | 17 | 57 | 40 | 97 |

| Distritos y Localidades | | | Número de Habitantes | | |
|-----------------------------------|----------------|----------------|----------------------|---------|-------|
| Nombre | Cate- goría | Vivien- das | Hombres | Mujeres | TOTAL |
| <u>Distrito 5°:(Continuación)</u> | | | | | |
| Laureles (Los) | Fd. | 1 | 3 | 3 | 6 |
| Mitrio | Cs. | 22 | 64 | 62 | 126 |
| Poza (La) | " | 2 | 6 | 9 | 15 |
| Quebrada | " | 1 | 1 | 3 | 4 |
| Salto (El) | Fd. | 2 | 9 | 7 | 16 |
| San Juan | Cs. | 7 | 16 | 17 | 33 |
| San Luis | " | 2 | 2 | 4 | 6 |
| Santa Cruz | " | 6 | 21 | 18 | 39 |
| Tranquilidad | Fd. | 1 | 1 | 3 | 4 |
| Tren Tren | Cs. | 3 | 7 | 12 | 19 |
| <u>Distrito 6°: Huedque</u> | | | | | |
| Huedque | Dist. | 19 | 59 | 55 | 114 |
| Huingan (El) | Cs. | 3 | 11 | 10 | 21 |
| | " | 16 | 48 | 45 | 93 |
| <u>Distrito 7°: Curimaqui</u> | | | | | |
| Alamo | Dist. | 51 | 168 | 156 | 324 |
| Berlin | Fd. | 1 | 3 | 3 | 6 |
| Bodega | Cs. | 1 | 2 | 1 | 3 |
| Chilcas (Las) | Fd. | 2 | 4 | 4 | 8 |
| Curimaqui | Cs. | 1 | 3 | 1 | 4 |
| Chinguilemu | Fd. | 9 | 47 | 27 | 74 |
| Chinguilemu | Cs. | 1 | 3 | 6 | 9 |
| Espinal | Fd. | 4 | 12 | 14 | 26 |
| Guairavo | Cs. | 3 | 10 | 15 | 25 |
| Higuera | Fd. | 1 | 3 | 2 | 5 |
| Hormiga | Cs. | 1 | 2 | 5 | 7 |
| Montano | " | 2 | 5 | 4 | 9 |
| Paredones | Fd. | 1 | 2 | 7 | 9 |
| Paredones | Cs. | 5 | 10 | 15 | 25 |
| Patagua | Fd. | 2 | 3 | 8 | 11 |
| Rana (La) | Cs. | 3 | 10 | 14 | 24 |
| Remates (Los) | Fd. | 1 | 3 | 3 | 6 |
| San Marcos | Cs. | 8 | 32 | 19 | 51 |
| Santa Rosa | Fd. | 2 | 3 | 3 | 6 |
| Sauces (Los) | Cs. | 1 | 4 | 2 | 6 |
| Trapiche | " | 1 | 3 | 1 | 4 |
| | " | 1 | 4 | 2 | 6 |
| <u>Distrito 8°: Calquín</u> | | | | | |
| Agua Manil | Dist. | 74 | 209 | 200 | 409 |
| Alamo (El) | Fd. | 14 | 36 | 29 | 65 |
| Calquín | Cs. | 3 | 9 | 7 | 16 |
| Calquín | " | 6 | 14 | 16 | 30 |
| Chupone | Fd. | 1 | 4 | 3 | 7 |
| | " | 1 | 3 | 4 | 7 |

Comuna Quirihue.
(Continuación)

4.

| Distritos y Localidades | | | Número de Habitantes | | |
|------------------------------------|----------------|----------------|----------------------|------------|------------|
| Nombre | Cate- goría | Vivien- das | Hombres | Mujeres | TOTAL |
| <u>Distrito 8°: (Continuación)</u> | | | | | |
| Hornillas (Las) | Cs. | 8 | 22 | 20 | 42 |
| Huairao | " | 3 | 12 | 9 | 21 |
| Manquihua | Fd. | 1 | 2 | 2 | 4 |
| Membrillo (El) | " | 3 | 12 | 4 | 16 |
| Molinos Viejos | Cs. | 1 | 5 | 2 | 7 |
| Pajonal (El) | Fd. | 3 | 7 | 5 | 12 |
| Palo Negro | Cs. | 1 | 2 | 4 | 6 |
| Porvenir | Fd. | 2 | 6 | 10 | 16 |
| Quebradillo | " | 1 | 4 | 3 | 7 |
| Remates (Los) | Cs. | 1 | 2 | 2 | 4 |
| Remates (Los) | Fd. | 1 | 1 | 1 | 2 |
| San Antonio | Cs. | 1 | 3 | 3 | 6 |
| San Antonio | Fd. | 1 | 3 | 7 | 10 |
| San Juan | " | 1 | 2 | 4 | 6 |
| San Sebastian | " | 1 | 3 | 4 | 7 |
| Santa Polonia | " | 9 | 31 | 26 | 57 |
| Tocotú | " | 6 | 14 | 19 | 33 |
| Trinidad | " | 2 | 5 | 3 | 8 |
| Zorzal Blanco | " | 3 | 7 | 13 | 20 |
| <u>Distrito 9°: Chibre</u> | Dist. | <u>143</u> | <u>308</u> | <u>343</u> | <u>651</u> |
| Chipre | Fd. | 10 | 35 | 24 | 59 |
| Gamero (El) | " | 1 | 1 | 4 | 5 |
| Gulmón | " | 1 | 2 | 1 | 3 |
| Hornillas | " | 2 | 5 | 5 | 10 |
| Mirador | " | 5 | 12 | 17 | 29 |
| Miramar | " | 2 | 7 | 6 | 13 |
| Naranjos (Los) | " | 1 | 2 | 2 | 4 |
| Perales (Los) | " | 1 | 7 | 3 | 10 |
| Quiles | " | 5 | 15 | 14 | 29 |
| Quirihue | Cd. | 102 | 195 | 232 | 427 |
| Quirihue | Fd. | 1 | 1 | 8 | 9 |
| San Francisco | " | 4 | 5 | 7 | 12 |
| Ventolera (La) | " | 1 | 2 | - | 2 |
| Zorzal Blanco | " | 7 | 19 | 20 | 39 |
| <u>Distrito 10°: Coiquen</u> | Dist. | <u>136</u> | <u>318</u> | <u>361</u> | <u>679</u> |
| Alba (La) | Fd. | 7 | 10 | 17 | 27 |
| Buena Vista | " | 2 | 10 | 8 | 18 |
| Buena Vista | Prc. | 2 | 6 | 4 | 10 |
| Casa Blanca | " | 3 | 12 | 10 | 22 |
| Casa de Tejas | Fd. | 1 | 3 | 3 | 6 |
| Cerro Alegre | " | 1 | 4 | 3 | 7 |
| Coiquen | Prc. | 6 | 14 | 18 | 32 |
| Cielo (El) | Fd. | 1 | 2 | 3 | 5 |

| Distritos y Localidades | | | Número de Habitantes | | |
|-------------------------------------|----------------|----------------|----------------------|---------|-------|
| Nombre | Cate- goría | Vivien- das | Hombres | Mujeres | TOTAL |
| <u>Distrito 10°:(Continuación).</u> | | | | | |
| Esperanza | Prc. | 2 | 6 | 8 | 14 |
| María | " | 3 | 10 | 12 | 22 |
| Manquimilia | Cs. | 2 | 7 | 7 | 14 |
| Manquimilia | Prc. | 6 | 15 | 18 | 33 |
| Naranjos (Los) | Fd. | 1 | 4 | 3 | 7 |
| Pólvora | Cs. | 6 | 17 | 16 | 33 |
| Puquio | Fd. | 1 | 4 | 2 | 6 |
| Quintilla | Cs. | 6 | 29 | 22 | 51 |
| Quirihue | Cd. | 75 | 134 | 179 | 313 |
| San Ramón | Fd. | 1 | 3 | 3 | 6 |
| Santa Ana | " | 9 | 27 | 24 | 51 |
| Santa Julia | Cs. | 1 | 1 | 1 | 2 |
| <u>Distrito 11°:Santa Rosa</u> | | | | | |
| | Dist. | 117 | 324 | 311 | 635 |
| Concuyo | Cs. | 33 | 95 | 93 | 188 |
| Concuyo | Fd. | 3 | 6 | 5 | 11 |
| Lonquén | Cs. | 7 | 32 | 25 | 57 |
| Llollehue | Prc. | 2 | 8 | 4 | 12 |
| Manquirilín | Fd. | 19 | 56 | 42 | 98 |
| Palo (El) | " | 1 | 7 | 5 | 12 |
| San Pedro | " | 11 | 23 | 21 | 44 |
| San Vicente | " | 2 | 6 | 6 | 12 |
| Santa Rosa | Cs. | 26 | 60 | 73 | 133 |
| Santa Rosa | Fd. | 11 | 29 | 29 | 58 |
| Tanco | Cs. | 2 | 2 | 8 | 10 |
| <u>Distrito 12°: Pachagua</u> | | | | | |
| | Dist. | 104 | 330 | 302 | 632 |
| Ballica (La) | Fd. | 1 | 4 | 1 | 5 |
| Buena Fé | " | 1 | 2 | 2 | 4 |
| Colo (El) | Cs. | 3 | 10 | 10 | 20 |
| Gomeros (Los) | Fd. | 1 | 4 | 5 | 9 |
| Illoquilque | " | 4 | 14 | 7 | 21 |
| Lechuza (La) | Cs. | 2 | 3 | 5 | 8 |
| Lonquen | " | 22 | 77 | 63 | 140 |
| Lonquen | Fd. | 2 | 6 | 5 | 11 |
| Pachagua | Cs. | 35 | 118 | 116 | 234 |
| Puralehue | " | 19 | 52 | 52 | 104 |
| Quebrada (La) | " | 10 | 23 | 25 | 48 |
| Quebrada (La) | Fd. | 1 | 5 | 2 | 7 |
| Quinta (La) | " | 3 | 12 | 9 | 21 |
| <u>Distrito 13°:Quilpolemu</u> | | | | | |
| | Dist. | 126 | 437 | 410 | 847 |
| Manzano (El) | Cs. | 5 | 15 | 12 | 27 |
| Manzano (El) | Fd. | 18 | 57 | 53 | 110 |

| Distritos y Localidades | | | Número de Habitantes | | |
|---------------------------------------|----------------|----------------|----------------------|---------|-------|
| Nombre | Cate- goría | Vivien- das | Hombres | Mujeres | TOTAL |
| <u>Distrito 13°: (Continuación)</u> | | | | | |
| Molligua | Fd. | 21 | 67 | 58 | 125 |
| Quilpolemu | " | 82 | 298 | 287 | 585 |
| <u>Distrito 14°: San Juan de Dios</u> | | | | | |
| Ballica | Prs. | 14 | 44 | 36 | 80 |
| Colo | Cs. | 1 | 2 | 4 | 6 |
| Doñimuelo | Fd. | 3 | 12 | 9 | 21 |
| Llollehue | " | 6 | 15 | 19 | 34 |
| Palén | " | 2 | 5 | 4 | 9 |
| Piedra (La) | Hj. | 1 | 8 | 6 | 14 |
| Rentocura | Fd. | 7 | 24 | 23 | 47 |
| San Pedro | " | 1 | 2 | 2 | 4 |
| Vegas Verdes | Hj. | 1 | 5 | 5 | 10 |
| <u>Distrito 15°: Chanco</u> | | | | | |
| Agua Buena | Cs. | 3 | 9 | 11 | 20 |
| Agua Colorada | Fd. | 6 | 16 | 10 | 26 |
| Alamo (El) | " | 1 | 5 | 5 | 10 |
| Alamo (El) | Hj. | 1 | 5 | 2 | 7 |
| Arenal | Fd. | 1 | 3 | 4 | 7 |
| Aurora (La) | " | 8 | 25 | 22 | 47 |
| Buenos Aires | " | 1 | 2 | 2 | 4 |
| Cardillas (Las) | " | 7 | 27 | 24 | 51 |
| Cascajo (El) | " | 1 | 3 | 2 | 5 |
| Castaños (Los) | " | 2 | 5 | 5 | 10 |
| Cato | " | 2 | 5 | 6 | 11 |
| Chanco | Cs. | 7 | 28 | 25 | 53 |
| Chanco | Fd. | 12 | 33 | 33 | 66 |
| Chinguicó | " | 1 | 6 | 4 | 10 |
| Chinguicó | Cs. | 1 | 3 | 2 | 5 |
| Dicha (La) | Hj. | 1 | 4 | 4 | 8 |
| Encanto (El) | Fd. | 1 | 2 | 2 | 4 |
| Esperanza (La) | " | 2 | 9 | 9 | 18 |
| Fariña | " | 1 | 3 | 3 | 6 |
| Gomero (El) | " | 4 | 18 | 10 | 28 |
| Higuera (La) | Hj. | 2 | 4 | 2 | 6 |
| Huape (El) | Fd. | 1 | 3 | 3 | 6 |
| Laurel (El) | Cs. | 1 | 4 | - | 4 |
| Laureles (Los) | Fd. | 3 | 5 | 7 | 12 |
| Leona (La) | " | 2 | 2 | 4 | 6 |
| Manzano (El) | Cs. | 2 | 4 | 7 | 11 |
| Manzano (El) | Fd. | 10 | 25 | 15 | 40 |
| Manzano (El) | Hj. | 3 | 9 | 7 | 16 |
| Manzano (El) | Prs. | 14 | 43 | 50 | 99 |
| Manzano Abajo | Prs. | 21 | 59 | 64 | 123 |

Comuna Quirihue.
(Continuación)

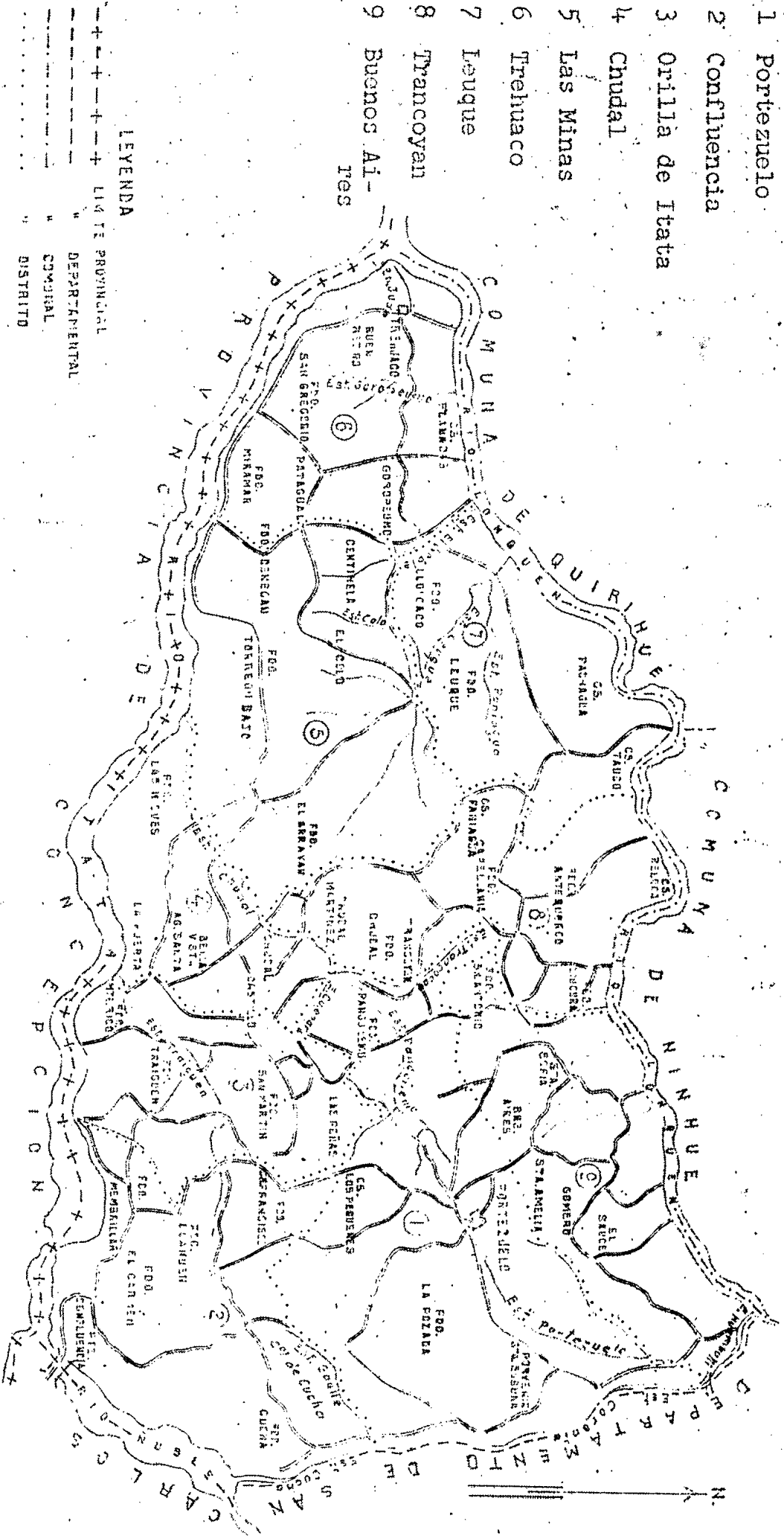
7.

| Distritos y Localidades | | Número de Habitantes | | | |
|------------------------------------|----------------|----------------------|---------|---------|--------|
| Nombre | Cate- goría | Vivien- das | Hombres | Mujeres | TOTAL |
| <u>Distrito 15°:(Continuación)</u> | | | | | |
| Mediagua | Fd. | 1 | 2 | 2 | 4 |
| Mesas (Las) | " | 1 | 1 | 2 | 3 |
| Monte Cristo | " | 3 | 11 | 8 | 19 |
| Monte Rico | " | 1 | 1 | 2 | 3 |
| Naranjo (El) | Hj. | 2 | 7 | 8 | 15 |
| Olivo (El) | Fd. | 6 | 25 | 14 | 39 |
| Parma (La) | " | 2 | 4 | 6 | 10 |
| Patagua | Cs. | 1 | - | 5 | 5 |
| Pencagua | Fd. | 3 | 6 | 5 | 11 |
| Perales (Los) | " | 1 | 4 | 6 | 10 |
| Peralillo | " | 2 | 7 | 9 | 16 |
| Piedra del Rodeo | Hj. | 3 | 5 | 8 | 13 |
| Pino (El) | Fd. | 1 | 4 | 7 | 11 |
| Porvenir (El) | " | 2 | 8 | 7 | 15 |
| Quinta (La) | Cs. | 3 | 9 | 12 | 21 |
| Quinta (La) | Hj. | 2 | 6 | 7 | 13 |
| Quirihue | Cd. | 21 | 38 | 62 | 100 |
| Retocura | Hj. | 1 | 3 | 3 | 6 |
| Rinconada | " | 1 | 2 | 5 | 7 |
| Roble (El) | Fd. | 1 | 7 | 5 | 12 |
| Robles (Los) | " | 3 | 11 | 13 | 24 |
| Robles (Los) | Hj. | 2 | 4 | 5 | 9 |
| Rosas (Las) | Fd. | 1 | 5 | 2 | 7 |
| Rosario (El) | " | 3 | 6 | 9 | 15 |
| Salamanca | Cs. | 21 | 74 | 79 | 153 |
| Salamanca | Fd. | 10 | 26 | 25 | 51 |
| San Antonio | Hj. | 1 | 5 | 4 | 9 |
| San Gollo | Cs. | 7 | 19 | 20 | 39 |
| San Gollo | Fd. | 0 | 16 | 7 | 23 |
| San Juan de Dios | " | 16 | 52 | 47 | 99 |
| San Luis | Cs. | 1 | 2 | 4 | 6 |
| San Vicente | Fd. | 1 | 3 | 1 | 4 |
| Santa Clara | " | 1 | 1 | 1 | 2 |
| Santa Gertrudis | " | 2 | 5 | 4 | 9 |
| Santa Eliana | " | 1 | 6 | 2 | 8 |
| Santa Helia | " | 1 | 6 | 7 | 13 |
| Santa Inés | " | 1 | 2 | 2 | 4 |
| Santa Trinidad | " | 1 | 6 | 6 | 12 |
| Sauco (El) | Cs. | 1 | 1 | 3 | 4 |
| Sauzal | Fd. | 1 | 3 | 5 | 8 |
| Tencas (Las) | " | 1 | 4 | 5 | 9 |
| Vergel (El) | Hj. | 0 | - | - | - |
| Total de la Comuna | | 1.943 | 5.295 | 5.476 | 10.771 |

COMUNA SUBDELEGACION DE PORTEZUELO

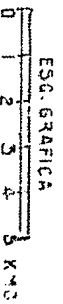
Districtos

- 1 Portezuelo
- 2 Confluencia
- 3 Orilla de Itata
- 4 Chudal
- 5 Las Minas
- 6 Trehuaco
- 7 Leque
- 8 Trancoyan
- 9 Buenos Aires



LEYENDA

- +--+--+--+ LINEA PROVINCIAL
- - - - - LINEA DEPARTAMENTAL
- - - - - LINEA COMUNAL
- LINEA DISTRITO



COMUNA SUBDELEGACION DE PORTEZUELO

Sus límites son: .

Al Norte, el río Lonquén, desde el puente Trehuaco, hasta la desembocadura del estero Huampulí.-

Al Este, el estero Huampulí, desde su desembocadura en el río Lonquén hasta la desembocadura del estero Coronta; el estero Coronta, desde su desembocadura en el estero Huampulí hasta su nacimiento; una línea recta, desde el nacimiento del estero Coronta hasta el nacimiento del estero Cucha; el estero Cucha, desde su nacimiento hasta su desembocadura en el río Ñuble y el río Ñuble, desde la desembocadura del estero Cucha hasta su confluencia con el río Itata.-

Al Sur y Oeste, el río Itata, desde su confluencia con el río Ñuble hasta la desembocadura del río Lonquén, y el río Lonquén, desde su desembocadura en el río Itata hasta el puente Trehuaco.-

La comuna-subdelegación de Portezuelo se divide en 9 distritos a saber:

1° Portezuelo; 2° Confluencia; 3° Orilla de Itata; 4° Chudal; 5° Las Minas; 6° Trehuaco; 7° Leuque; 8° Trancoyán y 9° Buenos Aires.-

COMUNA-SUBDELEGACION PORTEZUELO

| Distritos y Localidades | | Número de Fabitantes | | | |
|-------------------------------------|----------------|----------------------|------------|------------|--------------|
| Nombre | Cate- goría | Vivien- das | Hombres | Mujeres | TOTAL |
| <u>Distrito 1º: Portezuelo</u> | Dist. | <u>366</u> | <u>842</u> | <u>889</u> | <u>1.731</u> |
| Cancha | Cs. | 3 | 3 | 2 | 5 |
| Coronta | " | 3 | 7 | 8 | 15 |
| Llahuemy | Fd. | 13 | 34 | 24 | 58 |
| Maquis (Los) | " | 12 | 30 | 29 | 59 |
| Nipanto | Cs. | 7 | 13 | 16 | 29 |
| Panguilemu | " | 11 | 36 | 29 | 65 |
| Panguilemu | Fd. | 13 | 30 | 31 | 61 |
| Peña (La) | Hj. | 3 | 10 | 6 | 16 |
| Piedra Parada | " | 9 | 16 | 14 | 30 |
| Portezuelo | Prcs. | 17 | 37 | 34 | 71 |
| Portezuelo | Fd. | 23 | 76 | 49 | 125 |
| Portezuelo | Pb. | 166 | 327 | 433 | 760 |
| Porvenir(El) | Fd. | 2 | 7 | 6 | 13 |
| Posada (La) | " | 7 | 18 | 21 | 39 |
| Posario (El) | " | 3 | 8 | 5 | 13 |
| Quebrada Pasten | Cs. | 10 | 29 | 23 | 52 |
| Quebrada | " | 17 | 23 | 33 | 56 |
| Quebrada | Fd. | 3 | 8 | 6 | 14 |
| Quitente | Cs. | 12 | 28 | 30 | 58 |
| San Antonio | Fd. | 8 | 19 | 16 | 35 |
| San Guillermo | " | 12 | 45 | 45 | 90 |
| San Juan | " | 2 | 5 | 3 | 8 |
| San Manuel | " | 2 | 5 | 5 | 10 |
| Santa Ester | " | 4 | 10 | 8 | 18 |
| Santa Susana | " | 2 | 5 | 6 | 11 |
| Sauce (El) | Hj. | 3 | 13 | 7 | 20 |
| <u>Distrito 2º: Confluencia</u> | Dist. | <u>238</u> | <u>741</u> | <u>639</u> | <u>1.380</u> |
| Cucha Cox | Fd. | 54 | 179 | 149 | 328 |
| Cucha El Carmen | " | 18 | 76 | 48 | 124 |
| Cucha Urrejola | " | 51 | 192 | 140 | 332 |
| Chacra (La) | " | 3 | 7 | 7 | 14 |
| Llahuen | Cs. | 68 | 162 | 185 | 347 |
| Membrillar | " | 2 | 2 | 2 | 4 |
| Membrillar | Fd. | 30 | 88 | 79 | 167 |
| Membrillar Urrutia | " | 10 | 32 | 22 | 54 |
| Santa Emilia | " | 2 | 3 | 7 | 10 |
| <u>Distrito 3º: Orilla de Itata</u> | Dist. | <u>159</u> | <u>480</u> | <u>387</u> | <u>867</u> |
| Calabozo | Fd. | 1 | 4 | 2 | 6 |
| Carquilemu | Cs. | 9 | 26 | 19 | 45 |
| Infiernillo | " | 28 | 56 | 46 | 102 |
| Llahuén | " | 17 | 39 | 53 | 92 |
| Membrillar | Fd. | 20 | 77 | 61 | 138 |
| Monte Rico | " | 7 | 15 | 15 | 30 |

Comuna Portezuelo
(Continuación)
2.

Distritos y Localidades

Número de Habitantes

| Nombre | Cate- goría | Vivien- das | Hombres | Mujeres | TOTAL |
|------------------------------------|----------------|----------------|------------|------------|--------------|
| <u>Distrito 3º: (Continuación)</u> | | | | | |
| Orilla de Itata | Cs. | 12 | 34 | 30 | 64 |
| Piotronin | " | 17 | 37 | 31 | 68 |
| San Francisco | Fd. | 14 | 52 | 41 | 93 |
| San José | " | 2 | 10 | 6 | 16 |
| San Juan | Cs. | 2 | 2 | 5 | 7 |
| Santa Teresa | Fd. | 1 | 6 | 2 | 8 |
| Traiguén | " | 18 | 69 | 44 | 113 |
| Viejas | " | 11 | 53 | 32 | 85 |
| <u>Distrito 4º: Chudal</u> | Dist. | <u>138</u> | <u>392</u> | <u>348</u> | <u>740</u> |
| Agua Santa | Fd. | 6 | 17 | 15 | 32 |
| Bellavista | " | 4 | 7 | 6 | 13 |
| Cerro Verde | " | 2 | 13 | 9 | 22 |
| Chudal | Cs. | 40 | 101 | 95 | 196 |
| Chudal | Fd. | 16 | 50 | 35 | 85 |
| Huerta (La) | " | 17 | 40 | 40 | 80 |
| Mercedes (Las) | " | 1 | 4 | 4 | 8 |
| Nieves (Las) | " | 13 | 43 | 30 | 73 |
| Peumo Negro | " | 2 | 3 | 4 | 7 |
| Pinos (Los) | " | 5 | 13 | 24 | 37 |
| Quinta (La) | " | 6 | 17 | 9 | 26 |
| Recreo (El) | " | 2 | 4 | 6 | 10 |
| Relicario | " | 1 | 5 | 4 | 9 |
| Rodao (El) | " | 3 | 5 | 9 | 14 |
| San Agustín | " | 1 | 1 | - | 1 |
| San José | " | 3 | 14 | 12 | 26 |
| Santa Leonor | " | 11 | 35 | 24 | 59 |
| Toncón | " | 5 | 20 | 22 | 42 |
| <u>Distrito 5º: Las Ninas</u> | Dist. | <u>220</u> | <u>684</u> | <u>588</u> | <u>1.272</u> |
| Arrayán | Fd. | 8 | 29 | 27 | 56 |
| Caña Dulce | Cs. | 13 | 36 | 31 | 67 |
| Colo (El) | " | 24 | 72 | 55 | 127 |
| Denecán | " | 27 | 67 | 66 | 133 |
| Denecán | Fd. | 24 | 88 | 75 | 163 |
| Minas (Las) | Cs. | 43 | 90 | 89 | 179 |
| Nieves (Las) | Fd. | 24 | 96 | 80 | 176 |
| Osses (Martín) | Cs. | 1 | 2 | 2 | 4 |
| Palina (Abel) | " | 1 | 2 | 2 | 4 |
| Palma (Carlos) | " | 1 | 1 | 3 | 4 |
| Parra (Evaristo) | " | 1 | 4 | 3 | 7 |
| Salto (El) | " | 6 | 21 | 20 | 41 |
| Salto (El) | Fd. | 3 | 15 | 7 | 22 |
| Torreón | " | 10 | 33 | 27 | 60 |
| Torreón Bajo | " | 34 | 128 | 101 | 229 |

Distritos y Localidades

Número de Habitantes

| Nombre | Cate- goria | Vivien- das | Hombres | Mujeres | TOTAL |
|----------------------------------|----------------|----------------|------------|------------|------------|
| <u>Distrito 6º: Trehuaco</u> | Dist. | <u>208</u> | <u>445</u> | <u>447</u> | <u>892</u> |
| Arenal | Cs. | 2 | 2 | 4 | 6 |
| Camino a Trehuaco | " | 14 | 18 | 8 | 26 |
| Coropeumo | " | 24 | 53 | 47 | 100 |
| Maitenco | " | 36 | 73 | 65 | 138 |
| Miramar | Fd. | 7 | 18 | 19 | 37 |
| Patagual | Cs. | 15 | 40 | 43 | 83 |
| Fobles (Los) | " | 10 | 32 | 25 | 57 |
| Robles (Los) | Fd. | 7 | 19 | 15 | 34 |
| Trehuaco | Pb. | 35 | 69 | 97 | 166 |
| Trehuaco Chico | Cs. | 17 | 40 | 43 | 83 |
| Trehuaco Laguna | " | 19 | 29 | 38 | 67 |
| Valle Alegre | " | 22 | 52 | 43 | 95 |
| <u>Distrito 7º: Leugue</u> | Dist. | <u>146</u> | <u>468</u> | <u>412</u> | <u>880</u> |
| Antequereo | Cs. | 21 | 60 | 57 | 117 |
| Aromo (El) | Fd. | 1 | 2 | 4 | 6 |
| Canelo (El) | Hj. | 2 | 7 | 5 | 12 |
| Cantero | Cs. | 12 | 27 | 33 | 60 |
| Leugue | Fd. | 22 | 89 | 64 | 153 |
| Lonquén | Cs. | 1 | 3 | 3 | 6 |
| Lloicoco | Fd. | 20 | 77 | 57 | 134 |
| Pachagua | Cs. | 18 | 52 | 39 | 91 |
| Quirao | " | 5 | 17 | 19 | 36 |
| Santa Adela | Hj. | 1 | 3 | 4 | 7 |
| Santa Adelia | Fd. | 10 | 27 | 30 | 57 |
| Tauco | Cs. | 15 | 40 | 36 | 76 |
| Torré Chico | " | 15 | 54 | 52 | 106 |
| Valle Alegre | Fd. | 2 | 7 | 6 | 13 |
| Valle Alegre | Prc. | 1 | 3 | 3 | 6 |
| <u>Distrito 8º: Trancovan</u> | Dist. | <u>145</u> | <u>487</u> | <u>434</u> | <u>921</u> |
| Antequereo | Cs. | 15 | 54 | 41 | 95 |
| Antequereo | Fd. | 8 | 27 | 24 | 51 |
| Capellanía | " | 5 | 12 | 18 | 30 |
| Reloca | Cs. | 15 | 46 | 37 | 83 |
| Tanco | " | 11 | 29 | 23 | 52 |
| Trancoyán | " | 48 | 179 | 153 | 332 |
| Trancoyán | Fd. | 43 | 140 | 138 | 278 |
| <u>Distrito 9º: Buenos Aires</u> | Dist. | <u>169</u> | <u>487</u> | <u>443</u> | <u>930</u> |
| Buenos Aires | Cs. | 105 | 325 | 265 | 590 |
| Cabrería | " | 29 | 69 | 82 | 151 |
| Escorial (El) | Fd. | 1 | 2 | 3 | 5 |
| Jardín (El) | " | 1 | 1 | 1 | 2 |

Comuna Portezuelo
(Continuación)

4.

| Distritos y Localidades | | Número de Habitantes | | | |
|------------------------------------|----------------|----------------------|---------|---------|-------|
| Nombre | Cate- goria | Vivien- das | Hombres | Mujeres | TOTAL |
| <u>Distrito 9º: (Continuación)</u> | | | | | |
| Lovina | Fd. | 2 | 3 | 3 | 6 |
| Liucura | Cs. | 8 | 20 | 28 | 48 |
| Monserrat | Fd. | 3 | 13 | 9 | 22 |
| Naranjo (El) | " | 2 | 4 | 3 | 7 |
| Nogal | " | 1 | 1 | 2 | 2 |
| Cuebrada Manuel | " | 1 | 5 | 6 | 11 |
| Penquil | " | 2 | 6 | 6 | 12 |
| Rinco | " | 2 | 7 | 9 | 16 |
| Rincorávida | Cs. | 5 | 12 | 9 | 21 |
| Rincorávida | Fd. | 3 | 6 | 6 | 12 |
| San Roberto | " | 1 | 5 | 4 | 9 |
| San Isidro | " | 2 | 6 | 5 | 11 |
| Santa Sofia | " | 1 | 3 | 2 | 5 |
| Total de la Comuna..... | | 1.789 | 5.026 | 4.587 | 9.613 |

COMUNA SUBDELEGACION DE NINHUE

Sus límites son:

Al Norte, el estero de Pichimávida, desde el lindero oriente del fundo Guairavo hasta su unión con el estero Colomávida; el estero Colomávida, desde su unión con el estero Pichimávida hasta la desembocadura del estero Virquico, y el estero Virquico, desde su desembocadura en el estero Colomávida hasta el camino de Pocillas a Confluencia.-

Al Este, el camino de Pocillas a Confluencia, desde el estero Virquico hasta el estero Huampulí.-

Al Sur, el estero Huampulí, desde el camino de Pocillas a Confluencia hasta su desembocadura en el río Lonquén, y el río Lonquén, desde la desembocadura del estero Huampulí hasta la desembocadura del estero Santa Rosa.-

Al Oeste, el estero Santa Rosa, desde su desembocadura en el río Lonquén hasta la desembocadura del estero Manquimilío; el estero Manquimilío, desde su desembocadura en el estero Santa Rosa hasta la desembocadura de la quebrada Manque; la quebrada Manque, desde su desembocadura en el estero Manquimilío hasta su origen; una línea recta, desde el origen de la quebrada Manque hasta la cumbre del cerro El Rincón; la línea de cumbres del cerro Coiquén, desde el cerro El Rincón hasta la cumbre del cerro San Francisco, y una línea recta de la cumbre del cerro San Francisco al lindero oriente del fundo Guairavo, desde la cumbre del cerro San Francisco hasta el estero Pichimávida.-

La comuna-subdelegación de Ninhue se divide en nueve distritos, a saber:

1° Ninhue Poniente; 2° Coyanco; 3° El Rincón; 4° Talhuán; 5° Lircay; 6° Collipeumo; 7° Ninhue Oriente; 8° Pangue; y 9° Reloca.-

COMUNA-SUBDELEGACION NINHUE

| Distritos y Localidades | | Número de Habitantes | | | | |
|-------------------------------------|----------------|----------------------|------------|------------|------------|------------|
| Nombre | Cate- goría | Vivien- das | Hombres | Mujeres | TOTAL | |
| <u>Distrito 1º: Ninhue Poniente</u> | | Dist. | <u>161</u> | <u>342</u> | <u>415</u> | <u>757</u> |
| Agua Fría | Cs. | 30 | 67 | 66 | 133 | |
| Cardones (Los) | " | 23 | 45 | 50 | 95 | |
| Curahuén | Fd. | 3 | 9 | 13 | 22 | |
| Ninhue | Pb. | 85 | 151 | 214 | 365 | |
| San Agustín | Fd. | 20 | 70 | 72 | 142 | |
| <u>Distrito 2º: Coyanco</u> | | Dist. | <u>152</u> | <u>418</u> | <u>389</u> | <u>807</u> |
| Buena Vista | Fd. | 3 | 9 | 7 | 16 | |
| Casa Blanca | " | 5 | 24 | 16 | 40 | |
| Coyanco | Cs. | 45 | 109 | 104 | 213 | |
| Chequén | " | 32 | 99 | 77 | 176 | |
| Manzanares | Fd. | 11 | 19 | 16 | 35 | |
| Quitripín | Cs. | 35 | 110 | 115 | 225 | |
| San Juan | " | 17 | 41 | 38 | 79 | |
| Santa Rosa | Fd. | 3 | 7 | 16 | 23 | |
| <u>Distrito 3º: El Rincón</u> | | Dist. | <u>105</u> | <u>297</u> | <u>259</u> | <u>556</u> |
| Arrayán (El) | Fd. | 2 | 11 | 6 | 17 | |
| Llohué | " | 15 | 43 | 43 | 86 | |
| Pichirávida | " | 16 | 45 | 42 | 87 | |
| Piedras Blancas | " | 28 | 76 | 68 | 144 | |
| Rincón (El) | Cs. | 30 | 68 | 65 | 133 | |
| San Antonio | " | 4 | 14 | 13 | 27 | |
| San Francisco | " | 5 | 19 | 11 | 30 | |
| Santa Filorena | Fd. | 5 | 21 | 11 | 32 | |
| <u>Distrito 4º: Talhuan</u> | | Dist. | <u>49</u> | <u>151</u> | <u>142</u> | <u>293</u> |
| Felicidad | Fd. | 2 | 8 | 2 | 10 | |
| Guindo (El) | " | 4 | 11 | 13 | 24 | |
| Talhuan | " | 31 | 89 | 100 | 189 | |
| Tierras Coloradas | " | 12 | 43 | 27 | 70 | |
| <u>Distrito 5º: Lircay</u> | | Dist. | <u>117</u> | <u>348</u> | <u>310</u> | <u>658</u> |
| Camelias (Las) | Fd. | 5 | 22 | 13 | 35 | |
| Higueras (Las) | Cs. | 21 | 58 | 51 | 109 | |
| Lircay | " | 7 | 12 | 14 | 26 | |
| Lircay | Fd. | 18 | 65 | 68 | 133 | |
| Lircay Viejo | " | 1 | 7 | 7 | 14 | |
| Llohué | " | 7 | 27 | 13 | 40 | |
| Matanzas (Las) | " | 2 | 10 | 4 | 14 | |
| Membrillo | " | 2 | 4 | 1 | 5 | |
| Membrillo Viejo | " | 8 | 34 | 28 | 62 | |
| Pichirávida | Cs. | 18 | 41 | 44 | 85 | |

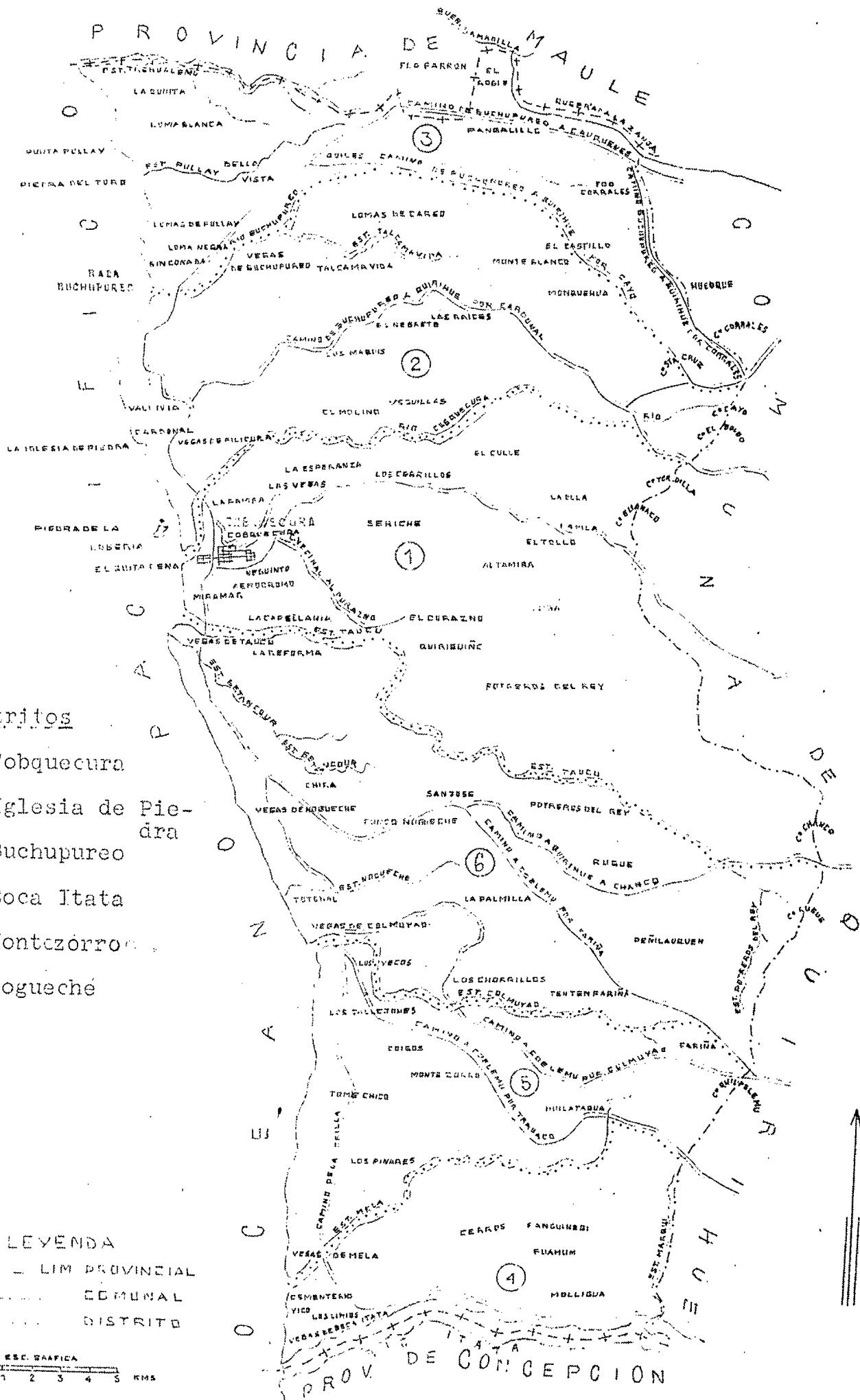
Comuna Ninhue.
(Continuación)
2.

| Distritos y Localidades | | Número de Habitantes | | | |
|------------------------------------|----------------|----------------------|---------|---------|-------|
| Nombre | Cate- goría | Vivien- das | Hombres | Mujeres | TOTAL |
| <u>Distrito 5º: (Continuación)</u> | | | | | |
| Pincón (El) | Cs. | 21 | 50 | 49 | 99 |
| Torrecilla | " | 7 | 18 | 18 | 36 |
| <u>Distrito 6º: Collipeuro</u> | | | | | |
| Cerro Ninhue | Cs. | 22 | 46 | 45 | 91 |
| Coipín | Fd. | 17 | 48 | 51 | 99 |
| Collipeuro | " | 17 | 56 | 37 | 93 |
| Coroney | " | 10 | 49 | 31 | 80 |
| Chimilito | Cs. | 9 | 20 | 24 | 44 |
| Panguilemu | Fd. | 23 | 81 | 55 | 136 |
| Pincón (El) | Cs. | 19 | 29 | 44 | 73 |
| <u>Distrito 7º: Ninhue Oriente</u> | | | | | |
| Chimilito | Fd. | 2 | 9 | 3 | 12 |
| Lonquén | Cs. | 2 | 7 | 1 | 8 |
| Ninhue | Pb. | 30 | 52 | 70 | 122 |
| Panguilemu | Fd. | 3 | 7 | 8 | 15 |
| Peuros (Los) | " | 2 | 6 | 1 | 7 |
| San Antonio | " | 7 | 21 | 24 | 45 |
| <u>Distrito 8º: Pangué</u> | | | | | |
| Centinela | Cs. | 3 | 9 | 12 | 21 |
| Chimilito | Fd. | 4 | 11 | 16 | 27 |
| Dingo | " | 8 | 26 | 14 | 40 |
| Hualte | Cs. | 35 | 67 | 94 | 161 |
| Lajuelas | " | 17 | 38 | 43 | 81 |
| Pangué | " | 5 | 6 | 12 | 18 |
| Pangué | Fd. | 9 | 31 | 22 | 53 |
| Peñaflor | Cs. | 68 | 166 | 179 | 345 |
| Rinco | " | 16 | 30 | 45 | 75 |
| Rinco Norte | " | 18 | 43 | 49 | 92 |
| San Agustín | Fd. | 1 | 3 | 3 | 6 |
| Villa Alegre | Cs. | 17 | 41 | 39 | 80 |
| <u>Distrito 9º: Feloca</u> | | | | | |
| Coyanco | Cs. | 6 | 19 | 17 | 36 |
| Londres | " | 1 | 3 | 3 | 6 |
| Lonquén | " | 31 | 73 | 82 | 155 |
| Pangué | " | 39 | 93 | 106 | 199 |
| Quirao | " | 96 | 212 | 225 | 437 |
| Feloca | " | 31 | 65 | 64 | 129 |
| San Agustín | Fd. | 1 | 5 | 3 | 8 |
| San José | Cs. | 48 | 103 | 107 | 210 |

Comuna Ninhue.
(Continuación)
3.

| Distritos y Localidades | | Número de Habitantes | | | |
|------------------------------------|----------------|----------------------|---------|---------|-------|
| Nombre | Cate- goría | Vivien- das | Hombres | Mujeres | TOTAL |
| <u>Distrito 09: (Continuación)</u> | | | | | |
| San Juan | Cs. | 6 | 7 | 18 | 25 |
| Santa Posa | " | 6 | 17 | 13 | 30 |
| Yumuco | " | 35 | 100 | 88 | 188 |
| Total de la Comuna..... | | 1.248 | 1.155 | 3.163 | 6.318 |

COMUNA SUBDELEGACION DE COBQUECURA



COMUNA-SUBDELEGACION DE COBQUECURA

Sus límites son:

Al Norte, el estero Tregualemu, desde su desembocadura en el Océano Pacífico hasta la desembocadura de la quebrada Quile; la quebrada Quile, desde su desembocadura en el estero de Tregualemu hasta la desembocadura de la quebrada Cajón; la quebrada Cajón, desde su desembocadura en la quebrada Quile hasta el camino de Buchupureo a Cauquenes; el camino de Buchupureo a Cauquenes, desde la quebrada Cajón hasta el cruce de Copiulemu; el camino de Tregualemu a Cauquenes, desde el cruce de Copiulemu hasta el lindero oriente del fundo Parrón, de la Suc. Miguel Torres; el lindero oriente del fundo Parrón, desde el camino de Tregualemu a Cauquenes hasta la quebrada Gomez o de la Ramadilla; la quebrada Gomez o de la Ramadilla, desde el lindero oriente del fundo Parrón hasta la desembocadura de la quebrada de la Zanja, y la quebrada de la Zanja, desde su desembocadura en la quebrada Gomez o de la Ramadilla hasta el meridiano astronómico de la unión del camino de Buchupureo a Cauquenes, por Huedque, con el camino de Buchupureo a Quirihue, por Corrales.

Al Este, el meridiano astronómico de la unión del camino de Buchupureo a Cauquenes, por Huedque, con el camino de Buchupureo a Quirihue, por Corrales, desde la quebrada de la Zanja hasta la unión de los caminos antes mencionados; el camino de Buchupureo a Quirihue, por Corrales, desde su unión con el camino de Buchupureo a Cauquenes, por Huedque, hasta su cruce con el camino de Cauquenes a Buchupureo, por Cayo; la línea de cumbres que limita por el oriente la hoya de los ríos Cayo y Cobquecura, y de los esteros Taucú, Colmuyao y Mela, desde el cruce del camino de Cauquenes a Buchupureo, por Cayo, con el camino de Quirihue a Buchupureo, por Corrales, hasta el origen del estero Marqui, pasando por los cerros Cayo, El Boldo, La Tordilla, Guanaco, Chanco, Rugue y Quilpolcmu, y el estero Marqui, desde su origen hasta su desembocadura en el río Itata.

Al Sur, el río Itata, desde la desembocadura del estero Marqui hasta su desembocadura en el Océano Pacífico.

Al Oeste, el Océano Pacífico, desde la desembocadura del río Itata hasta la desembocadura del estero Tregualemu.

La Comuna-Subdelegación de Cobquecura se divide en seis distritos, a saber: 1° Cobquecura, N° 2 Iglesia de Piedra, N° 3 Buchupureo, N° 4 Boca Itata, N° 5 Montezorro y N° 6 Nogueche.

COMUNA-SUBDELEGACIÓN COBQUECURA

| Distritos y Localidades | | Número de Habitantes | | | |
|---------------------------------------|----------------|----------------------|---------|---------|-------|
| Nombre | Cate- goría | Vivien- das | Hombres | Mujeres | TOTAL |
| <u>Distrito 1°: Cobquecura</u> | Dist. | 299 | 706 | 834 | 1.540 |
| Altamira | Fd. | 3 | 11 | 5 | 16 |
| Cajón del Molino | Cs. | 31 | 88 | 99 | 187 |
| Cerrillos (Los) | " | 4 | 10 | 10 | 20 |
| Cielo (El) | " | 16 | 30 | 54 | 84 |
| Cobquecura | Pb. | 135 | 267 | 375 | 642 |
| Culle (El) | Cs. | 5 | 20 | 13 | 33 |
| Durazno (El) | Fd. | 1 | 4 | 3 | 7 |
| Esperanza (La) | Cs. | 4 | 13 | 6 | 19 |
| Luga | Fd. | 3 | 8 | 8 | 16 |
| Miramar | Cs. | 12 | 32 | 27 | 59 |
| Neguinto | " | 17 | 50 | 48 | 98 |
| Olla (La) | " | 6 | 11 | 14 | 25 |
| Pampa (La) | " | 21 | 52 | 58 | 110 |
| Pila (La) | " | 4 | 10 | 10 | 20 |
| Potreros del Rey | Fd. | 4 | 13 | 17 | 30 |
| Quiriquiño | " | 7 | 21 | 24 | 45 |
| Quitapena | Cs. | 2 | 7 | 5 | 12 |
| Seriche | " | 15 | 31 | 31 | 62 |
| Tallo (El) | Fd. | 3 | 14 | 10 | 24 |
| Tordilla (La) | Cs. | 6 | 14 | 17 | 31 |
| <u>Distrito 2°: Iglesia de Piedra</u> | Dist. | 224 | 622 | 645 | 1.267 |
| Cajón del Molino | Fd. | 14 | 42 | 47 | 89 |
| Cardonal | Cs. | 1 | 4 | 2 | 6 |
| Careo | Fd. | 3 | 9 | 10 | 19 |
| Castillo | " | 5 | 12 | 11 | 23 |
| Cayo | Cs. | 8 | 17 | 33 | 50 |
| Cuarto Verde | " | 7 | 13 | 15 | 28 |
| Boldo (El) | Fd. | 8 | 12 | 18 | 30 |
| Laderas (Las) | Cs. | 33 | 86 | 93 | 179 |
| Maquis (Los) | Fd. | 27 | 90 | 87 | 177 |
| Maravilla (La) | Cs. | 9 | 20 | 16 | 36 |
| Monte Blanco | Fd. | 9 | 29 | 17 | 46 |
| Morros (Los) | Cs. | 3 | 3 | 6 | 9 |
| Negrete (El) | " | 16 | 44 | 50 | 94 |
| Manquehua | Fd. | 12 | 34 | 30 | 64 |
| Pilicura | Cs. | 20 | 48 | 61 | 109 |
| Raíces (Las) | Fd. | 5 | 14 | 10 | 24 |
| Talcamávida | Cs. | 4 | 14 | 17 | 31 |
| Valdivia | " | 2 | 5 | 4 | 9 |
| Vegas de Buchupureo y Talcamávida | " | 30 | 96 | 87 | 183 |
| Veguillas (Las) | " | 8 | 30 | 31 | 61 |
| <u>Distrito 3° Buchupureo</u> | Dist. | 229 | 630 | 671 | 1.301 |
| Alto (El) | Fd. | 6 | 13 | 12 | 25 |

Comuna Cobquecura.
(Continuación)

2.

| Distritos y Localidades | | Número de Habitantes | | | | |
|-----------------------------------|----------------|----------------------|------------|------------|------------|------------|
| Nombre | Cate- goría | Vivien- das | Hombres | Mujeres | TOTAL | |
| <u>Distrito 3°:(Continuación)</u> | | | | | | |
| Buchupureo | Al. | 75 | 196 | 231 | 427 | |
| Cajón | Fd. | 2 | 12 | 9 | 21 | |
| Careo | " | 1 | - | 2 | 2 | |
| Castillo (El) | " | 17 | 49 | 47 | 96 | |
| Copiulemu | Cs. | 8 | 20 | 16 | 36 | |
| Corrales | " | 18 | 52 | 48 | 100 | |
| Loma Blanca | Fd. | 5 | 10 | 12 | 22 | |
| Loma Negra | " | 5 | 18 | 15 | 33 | |
| Pangalillo | Cs. | 3 | 8 | 9 | 17 | |
| Peumo (El) | Fd. | 3 | 6 | 2 | 8 | |
| Pitras | " | 12 | 27 | 35 | 62 | |
| Pullay | Cs. | 7 | 14 | 22 | 36 | |
| Pullay | Fd. | 18 | 51 | 75 | 126 | |
| Quile | Cs. | 18 | 54 | 45 | 99 | |
| Rinconada | Fd. | 4 | 6 | 9 | 15 | |
| San Antonio | Cs. | 3 | 10 | 7 | 17 | |
| Santa Cruz | Fd. | 12 | 43 | 33 | 76 | |
| Santa Elena | " | 5 | 22 | 19 | 41 | |
| Zanja (La) | " | 7 | 19 | 23 | 42 | |
| <u>Distrito 4°:Boca Itata</u> | | <u>Dist.</u> | <u>95</u> | <u>273</u> | <u>267</u> | <u>540</u> |
| Boca Itata | Cs. | 35 | 107 | 108 | 215 | |
| Cajón Nula | " | 13 | 31 | 34 | 65 | |
| Mela | " | 13 | 31 | 40 | 71 | |
| Puahum | " | 32 | 98 | 81 | 179 | |
| Santa Flora | " | 2 | 6 | 4 | 10 | |
| <u>Distrito 5°:Montezorro</u> | | <u>Dist.</u> | <u>87</u> | <u>198</u> | <u>226</u> | <u>424</u> |
| Cajón de Mena | Cs. | 11 | 31 | 29 | 60 | |
| Callejones | " | 14 | 24 | 37 | 61 | |
| Fariña | " | 4 | 13 | 14 | 27 | |
| Huilatagua | " | 7 | 15 | 13 | 28 | |
| Mela | " | 3 | 9 | 8 | 17 | |
| Montesoro | Fd. | 8 | 25 | 22 | 47 | |
| Pinares | " | 5 | 9 | 13 | 22 | |
| Tomé Chico | Cs. | 20 | 42 | 49 | 91 | |
| Yecos (Los) | " | 15 | 30 | 41 | 71 | |
| <u>Distrito 6°:Nogueche</u> | | <u>Dist.</u> | <u>187</u> | <u>470</u> | <u>477</u> | <u>947</u> |
| Achira (La) | Cs. | 48 | 110 | 133 | 243 | |
| Colmuyao | Fd. | 1 | 1 | 5 | 6 | |
| Colmuyao | Cs. | 18 | 57 | 51 | 108 | |
| Chorrillos | " | 5 | 12 | 7 | 19 | |
| Esperanza (La) | Fd. | 2 | 3 | 4 | 7 | |

Comuna Cobquecura.
(Continuación)

3.

| Distritos y Localidades | | | Número de Habitantes | | |
|-----------------------------------|----------------|----------------|----------------------|---------|--------|
| Nombre | Cate- goría | Vivien- das | Hombres | Mujeres | TOTAL |
| <u>Distrito 6°:(Continuación)</u> | | | | | |
| Fariña | Fd. | 4 | 15 | 7 | 22 |
| Huilquicura | Cs. | 8 | 22 | 25 | 47 |
| Nogueche | Fd. | 9 | 30 | 27 | 57 |
| Peñilauquen | Cs. | 4 | 5 | 8 | 13 |
| Reforma (La) | Fd. | 12 | 26 | 29 | 55 |
| Rugue | Cs. | 14 | 44 | 33 | 77 |
| San José | Fd. | 8 | 18 | 16 | 34 |
| San José | Cs. | 17 | 37 | 40 | 77 |
| Tancú | " | 17 | 39 | 39 | 78 |
| Totoral | " | 18 | 43 | 46 | 89 |
| Yecos (Los) | " | 2 | 8 | 7 | 15 |
| Total de la Comuna..... | | 1.121 | 2.899 | 3.120 | 6.019 |
| Total Departamento de Itata..... | | 6.101 | 16.375 | 16.346 | 32.721 |

DEPARTAMENTO DE SAN CARLOS

Sus límites son:

Al Norte, el río Perquillauquén, desde la desembocadura del río Niquén hasta su origen, y la línea de cumbres que limita por el norte la hoya del río Ñuble, desde el origen del río Perquillauquén hasta la frontera argentina.

Al Este, la frontera argentina, desde la línea de cumbres que limita por el norte la hoya del río Ñuble hasta el paso de Los Pajaritos.

Al Sur, el río Ñuble, desde su origen en el paso de Los Pajaritos, sobre la frontera argentina, hasta la desembocadura del estero de Cucha.

Al Oeste, el estero de Cucha, desde su desembocadura en el río Ñuble hasta su origen; una línea recta, desde el origen del estero de Cucha hasta la intersección del camino de Pocillas a Confluencia con el camino de Portezuelo a Chillán; el camino de Pocillas a Confluencia, desde su intersección con el camino de Portezuelo a Chillán hasta el lindero norte del fundo Colomávida; el lindero norte de los fundos Colomávida y Colo, desde el camino de Confluencia a Pocillas hasta el lindero oriental del fundo Maitenes; el lindero oriental del fundo Maitenes, desde el lindero norte del fundo Colo hasta el camino de Pocillas a San Carlos, cerca del kilómetro 42; el camino de Pocillas a San Carlos, desde el lindero oriental del fundo Maitenes hasta el lindero sur del fundo Niquén o Cerrillos; el lindero sur del fundo Niquén o Cerrillos, desde el camino de Pocillas a San Carlos hasta el río Niquén, y el río Niquén, desde el lindero sur del fundo Niquén o Cerrillos hasta su desembocadura en el río Perquillauquén.

La cabecera del departamento de San Carlos es la ciudad de su título.

COMUNA SUBDELEGACION DE SAN CARLOS

Sus límites son:

Al Norte, el lindero norte de los fundos Colomávida y Colo. desde el camino de Confluencia a Pocillas hasta el lindero oriental del fundo Maitenes; el lindero oriental del fundo Maitenes, desde el lindero norte del fundo Colo hasta el camino de Pocillas a San Carlos, cerca del Kilómetro 42; el camino de Pocillas a San Carlos desde el lindero oriental del fundo Maitenes hasta el lindero sur del fundo Niquén o Cerrillos; el lindero sur del fundo Niquén o Cerrillos, desde el camino de Pocillas a San Carlos hasta el río Niquén; el río Niquén, desde el lindero sur del fundo Niquén o Cerrillos hasta el camino de Cruz Alta a Verquicó; el camino de Cruz Alta a Verquicó, desde el río Niquén hasta el camino de Pocillas a San Carlos; el camino de Pocillas a San Carlos, desde el camino de Cruz Alta a Verquicó hasta el estero Gaona; el estero Gaona, desde el camino de Pocillas a San Carlos hasta el lindero poniente del fundo El Sauce, el lindero poniente del fundo El Sauce, desde el estero Gaona hasta el camino de San Carlos a San Fabián; el camino de San Carlos a San Fabián, desde el lindero poniente del fundo El Sauce hasta el callejón de Las Arboledas; el callejón de Las Arboledas, desde el camino de San Carlos a San Fabián hasta el canal Municipal, y el canal Municipal, desde el callejón de Las Arboledas hasta el camino de Tres Esquinas a Nahueltoro.-

Al Este, el camino de Tres Esquina a Nahueltoro, desde el canal Municipal hasta el río Nuble.-

Al Sur, el río Nuble, desde el camino de Tres Esquinas a Nahueltoro hasta el camino longitudinal; el camino longitudinal, desde el río Nuble hasta el camino que conduce de la estación de Cocharcas a San Nicolás; el camino que conduce, desde la estación de Cocharcas a San Nicolás, desde el camino longitudinal hasta el antiguo camino del Oratorio; el antiguo camino del Oratorio, desde el camino de la estación Cocharcas a San Nicolás hasta el camino de San Carlos a Quirihue; el camino de San Carlos a Quirihue, desde el antiguo camino del Oratorio hasta el camino de Confluencia a Pocillas.-

Al Oeste, el camino de Confluencia a Pocillas, desde el camino de San Carlos a Quirihue hasta el lindero norte del fundo Colomávida.-

La comuna-subdelegación de San Carlos se divide en catorce distritos, a saber:

1° Turín; 2° Tribunales; 3° Talcahuano; 4° Gaona; 5° Monte Blanco; 6° La Unión; 7° La Paz; 8° Quilelto; 9° Cocharcas; 10° Llahuimávida; 11° Quinquehuá; 12° Changaral; 13° Toquihua; y 14° Millauquén.-

COMUNA-SUBDELEGACION SAN CARLOS

| Distritos y Localidades | | Número de Habitantes | | | |
|--------------------------------|----------------|----------------------|--------------|--------------|--------------|
| Nombre | Cate- goría | Vivien- das | Hombres | Mujeres | TOTAL |
| <u>Distrito 1°: Lurin</u> | Dist. | <u>217</u> | <u>1.318</u> | <u>1.705</u> | <u>3.023</u> |
| Camino a Luirihue | Cs. | 1 | 3 | 4 | 7 |
| Campaña (La) | Fd. | 1 | 2 | 1 | 3 |
| Crucero (El) | " | 3 | 11 | 14 | 25 |
| Garzas (Las) | " | 5 | 18 | 14 | 32 |
| Gomeros (Los) | " | 4 | 12 | 13 | 25 |
| Gomeros | Prc. | 3 | 9 | 6 | 15 |
| Gloria (La) | " | 4 | 10 | 14 | 24 |
| Navotavo | Cs. | 1 | 3 | 4 | 7 |
| Navotavo | Fd. | 7 | 18 | 10 | 28 |
| Navotavo Norte | " | 1 | 6 | 8 | 14 |
| Mata (La) | Cs. | 3 | 7 | 7 | 14 |
| Mercedes (Las) | " | 2 | 8 | 7 | 15 |
| Rosas (Las) | Fd. | 8 | 24 | 18 | 42 |
| Rosas (Las) | Hj. | 3 | 9 | 5 | 14 |
| San Carlos | Cd. | 554 | 1.128 | 1.536 | 2.664 |
| Santa Berta | Fd. | 3 | 8 | 7 | 15 |
| Santa Laura | Prc. | 1 | 4 | 3 | 7 |
| Santa Sara | Fd. | 7 | 19 | 18 | 37 |
| Sauce (El) | " | 6 | 19 | 16 | 35 |
| <u>Distrito 2°: Tribunales</u> | Dist. | <u>66</u> | <u>156</u> | <u>157</u> | <u>313</u> |
| Alamos (Los) | Fd. | 5 | 16 | 9 | 25 |
| Brisas (Las) | " | 4 | 14 | 12 | 26 |
| Crucero (El) | " | 2 | 6 | 7 | 13 |
| Mata (La) | " | 4 | 12 | 7 | 19 |
| Naranjos (Los) | " | 1 | 2 | 1 | 3 |
| Navotavo | " | 3 | 12 | 8 | 20 |
| Ferales | " | 7 | 20 | 14 | 34 |
| Polo (El) | " | 1 | 4 | 1 | 5 |
| San Carlos | Cd. | 39 | 70 | 98 | 168 |
| <u>Distrito 3°: Talcahuano</u> | Dist. | <u>669</u> | <u>1.589</u> | <u>1.912</u> | <u>3.501</u> |
| Ampuero | Prc. | 1 | 1 | 2 | 3 |
| Anad | " | 1 | 1 | 5 | 6 |
| Arco | " | 2 | 5 | 10 | 15 |
| Camino a San Agustín | Cs. | 4 | 13 | 12 | 25 |
| Camino a San Fabian | " | 15 | 46 | 43 | 89 |
| Cape | Fd. | 9 | 45 | 45 | 90 |
| Cape | Prc. | 2 | 4 | 6 | 10 |
| Cocheperéz | " | 1 | 3 | 3 | 6 |
| Escuela Granja | Fd. | 5 | 51 | 12 | 63 |
| Gaona | " | 14 | 37 | 30 | 67 |
| Gaona Parada | " | 5 | 23 | 16 | 39 |
| Gaona Semi Oriente | " | 9 | 36 | 25 | 61 |
| Llahuimavida | " | 1 | 3 | 4 | 7 |

| Distritos y Localidades | | | Número de Habitantes | | |
|-----------------------------------|-----------|----------------|----------------------|--------------|--------------|
| Nombre | Categoría | Vivien- das | Hombres | Mujeres | TOTAL |
| <u>Distrito 3°:(Continuación)</u> | | | | | |
| Purísima Concepción | L. | 1 | 3 | 3 | 6 |
| Purísima Concepción | Prc. | 2 | 7 | 4 | 11 |
| Portales | " | 4 | 9 | 10 | 19 |
| Puehura | " | 1 | 2 | 4 | 6 |
| San Carlos | Cd. | 575 | 1.249 | 1.641 | 2.890 |
| San Francisco | Prc. | 1 | 2 | 3 | 5 |
| San Isidro | Fd. | 7 | 20 | 14 | 34 |
| Santa Raquel | Prc. | 2 | 4 | 2 | 6 |
| Santa Teresita | " | 2 | 7 | 4 | 11 |
| Jerena (La) | " | 5 | 18 | 14 | 32 |
| <u>Distrito 4°: Gaona</u> | Dist. | <u>149</u> | <u>450</u> | <u>435</u> | <u>885</u> |
| Agua Buena | Cs. | 20 | 56 | 56 | 112 |
| Gaona | " | 28 | 77 | 66 | 143 |
| Gaona | E. | 1 | 3 | 3 | 6 |
| Hernandez (Fidel) | FQ. | 2 | 8 | 8 | 16 |
| Jeldres(Wenceslado) | " | 12 | 37 | 36 | 73 |
| Herrera y Salinas | Hj. | 3 | 9 | 9 | 18 |
| Lo Vera | Prc. | 2 | 3 | 3 | 6 |
| Mutupín | Cs. | 26 | 57 | 67 | 124 |
| Mutupín Gaete | Fd. | 8 | 31 | 20 | 51 |
| San Agustín | " | 38 | 143 | 136 | 279 |
| San Agustín | Hj. | 10 | 26 | 31 | 57 |
| <u>Distrito 5°: Monte Blanco</u> | Dist. | <u>368</u> | <u>1.393</u> | <u>1.134</u> | <u>2.527</u> |
| Arboledas (Las) | Cs. | 56 | 166 | 143 | 309 |
| Bellavista | FQ. | 17 | 61 | 47 | 108 |
| Borquez | " | 18 | 71 | 49 | 120 |
| Buen Retiro | " | 6 | 23 | 17 | 40 |
| Cruz Roja | " | 7 | 19 | 17 | 36 |
| Encinos de Pumuyeto (Los) | " | 25 | 100 | 73 | 173 |
| Higuera | " | 2 | 5 | 3 | 8 |
| Lirios (Los) | " | 11 | 47 | 48 | 95 |
| Monte Blanco | " | 127 | 485 | 414 | 899 |
| Muticura | " | 28 | 127 | 78 | 205 |
| Mutupín | " | 5 | 22 | 15 | 37 |
| Pumuyeto | " | 1 | 3 | 2 | 5 |
| Pumuyeto las Casas | " | 22 | 99 | 81 | 180 |
| Pumuyeto Rivas | " | 4 | 19 | 22 | 41 |
| Santa Irene de Pumuyeto | " | 7 | 18 | 26 | 44 |
| San José de M. Blanco | " | 1 | 4 | 2 | 6 |
| Santa Filomena | " | 3 | 10 | 4 | 14 |
| Santa Laura | " | 5 | 30 | 27 | 57 |
| San Luis de Pumuyeto | Cs. | 1 | 4 | 3 | 7 |
| San Luis de Pumuyeto | Fd. | 14 | 54 | 44 | 98 |

Comuna San Carlos
(Continuación)

3.

Distritos y Localidades

Número de Habitantes

| Nombre | Cate- goria | Vivien- das | Hombres | Mujeres | TOTAL |
|------------------------------------|----------------|----------------|--------------|--------------|--------------|
| <u>Distrito 5º: (Continuación)</u> | | | | | |
| Santa Josefina | Fd. | 4 | 16 | 11 | 27 |
| Sauce (El) | " | 4 | 10 | 8 | 118 |
| <u>Distrito 6º: La Unión</u> | | | | | |
| | Dist. | <u>109</u> | <u>480</u> | <u>491</u> | <u>971</u> |
| Carmen (El) | Prc. | 2 | 5 | 5 | 10 |
| Itihue | Hj. | 3 | 15 | 11 | 26 |
| Llahuimávida | Fd. | 4 | 13 | 10 | 23 |
| Monjas (Las) | Prc. | 2 | 2 | 9 | 11 |
| Reforra (La) | Fd. | 2 | 6 | 3 | 9 |
| Recinto Fiscal | L. | 1 | 4 | 4 | 8 |
| San Agustín | Fd. | 2 | 4 | 6 | 10 |
| San Carlos | Cd. | 167 | 372 | 402 | 774 |
| San Ignacio | Fd. | 3 | 7 | 11 | 18 |
| Santa Blanca | " | 7 | 24 | 18 | 42 |
| Santa Juana | " | 6 | 28 | 12 | 40 |
| <u>Distrito 7º: La Paz</u> | | | | | |
| | Dist. | <u>741</u> | <u>1.667</u> | <u>2.052</u> | <u>3.719</u> |
| Ablemos | Cs. | 8 | 29 | 24 | 53 |
| Ablemos | Fd. | 1 | 4 | 2 | 6 |
| Aguimávida | " | 1 | 4 | 4 | 8 |
| Chalet (El) | Prc. | 3 | 13 | 6 | 19 |
| Itihue | Fd. | 18 | 60 | 52 | 112 |
| Laguna (La) | Cs. | 1 | 4 | 3 | 7 |
| Llaguimávida | Fd. | 3 | 6 | 10 | 16 |
| Monte Verde | Cs. | 1 | 5 | 4 | 9 |
| Monte Verde | Fd. | 4 | 9 | 17 | 26 |
| Ninquihue | " | 4 | 13 | 10 | 23 |
| Ninquihue | Prc. | 1 | 7 | 2 | 9 |
| Bravo | " | 1 | 3 | 2 | 5 |
| Labra | " | 1 | 3 | 3 | 6 |
| Rosario (El) | Fd. | 1 | 3 | 1 | 4 |
| San Camilo | Cs. | 2 | 5 | 5 | 10 |
| San Carlos | Cd. | 686 | 1.480 | 1.899 | 3.379 |
| San Carlos | Prc. | 1 | 1 | - | 1 |
| Santa Blanca | Fd. | 1 | 4 | 4 | 8 |
| Santa Julia | " | 2 | 5 | 2 | 7 |
| Tréguil (El) | Prc. | 1 | 9 | 2 | 11 |
| <u>Distrito 8º: Quilelto</u> | | | | | |
| | Dist. | <u>354</u> | <u>1.124</u> | <u>939</u> | <u>2.063</u> |
| Baquedaño | Fd. | 4 | 18 | 12 | 30 |
| Carrizal | " | 3 | 14 | 10 | 24 |
| Ciñereses (Los) | Prc. | 1 | 2 | 2 | 4 |
| Colmenas (Las) | Fd. | 1 | 4 | 3 | 7 |
| Cuadrapangue | " | 28 | 108 | 77 | 185 |

Comuna San Carlos
(Continuación)

4

| Distritos y Localidades | | Número de Habitantes | | | |
|------------------------------------|----------------|----------------------|---------|---------|-------|
| Nombre | Cate- goría | Vivien- das | Hombres | Mujeres | TOTAL |
| <u>Distrito 8º: (Continuación)</u> | | | | | |
| Cuadrapangue | Parc. | 45 | 139 | 119 | 258 |
| Chorrillos | " | 11 | 118 | 19 | 37 |
| Ena de Quilelto | Fd. | 3 | 13 | 9 | 22 |
| Estrella (La) | Parc. | 1 | 2 | 3 | 5 |
| Itihue | Fd. | 4 | 15 | 13 | 28 |
| Itihue Parc. | Parcs. | 11 | 34 | 27 | 61 |
| Luces (Las) | Fd. | 6 | 22 | 11 | 33 |
| Mercedes (Las) | " | 3 | 9 | 10 | 19 |
| Manzanar (El) | " | 11 | 30 | 26 | 56 |
| Menelhue | " | 5 | 12 | 10 | 22 |
| Menelhue | Parc. | 8 | 19 | 18 | 37 |
| Mina (La) | Fd. | 5 | 20 | 16 | 36 |
| Monteverde | " | 13 | 41 | 41 | 82 |
| Monte Verde | Parc. | 2 | 5 | 6 | 11 |
| Ninquihue | Cs. | 14 | 40 | 36 | 76 |
| Ninquihue | Fd. | 9 | 30 | 27 | 57 |
| Ninquihue | Parc. | 4 | 16 | 12 | 28 |
| Oratorio (El) | Fd. | 3 | 9 | 8 | 17 |
| Peral (El) | " | 9 | 36 | 22 | 58 |
| Pichoco | Cs. | 9 | 20 | 23 | 43 |
| Pomuyeto | Fd. | 1 | 3 | 4 | 7 |
| Puente Noble | Cs. | 2 | 7 | 5 | 12 |
| Quilelto | " | 10 | 26 | 32 | 58 |
| Quilelto | Hj. | 1 | 7 | 3 | 10 |
| Quilelto | Fd. | 26 | 102 | 76 | 178 |
| Quilelto | Parc. | 38 | 93 | 92 | 185 |
| San Andrés | Fd. | 3 | 8 | 10 | 18 |
| San Luis de Cuadrapangue | Parc. | 1 | 2 | 2 | 4 |
| San Camilo | Fd. | 2 | 2 | 2 | 4 |
| Santa Isidora | " | 9 | 34 | 29 | 63 |
| Santa Julia | " | 1 | 5 | 3 | 8 |
| Santa Filomena | " | 7 | 22 | 19 | 41 |
| Santa Filorena | Parc. | 4 | 19 | 7 | 26 |
| Santa Raquel | " | 4 | 15 | 8 | 23 |
| Santa Teresa | Fd. | 6 | 15 | 16 | 31 |
| Santa Teresa | Parc. | 4 | 12 | 11 | 23 |
| Silo (El) | Fd. | 8 | 25 | 19 | 44 |
| Vegas de Chequén (Las) | Parc. | 1 | 2 | 3 | 5 |
| Villarrota | Cs. | 13 | 49 | 38 | 87 |
| <u>Distrito 9º: Cocharcas</u> | | 142 | 433 | 375 | 808 |
| Ablemos | Cs. | 32 | 96 | 86 | 182 |
| Bolutao | " | 1 | 2 | 1 | 3 |
| Bolutao | Parc. | 1 | 2 | 3 | 5 |
| Cocharcas | Est. | 4 | 11 | 15 | 26 |
| Cocharcas | Fd. | 6 | 15 | 16 | 31 |

| Distritos y Localidades | | | Número de Habitantes | | |
|-----------------------------------|----------------|----------------|----------------------|---------|-------|
| Nombre | Cate- goría | Vivien- das | Hombres | Mujeres | TOTAL |
| <u>Distrito 9°:(Continuación)</u> | | | | | |
| Cocharcas | Prc. | 1 | 2 | 1 | 3 |
| Estación Ninquihue | Cs. | 4 | 12 | 10 | 22 |
| Menelhue | Cp. | 3 | 6 | 5 | 11 |
| Menelhue | Cs. | 1 | 2 | 1 | 3 |
| Menelhue | Fd. | 1 | 4 | 5 | 9 |
| Ninquihue | Cp. | 1 | 4 | - | 4 |
| Ninquihue | Cs. | 9 | 26 | 23 | 49 |
| Ninquihue | Prc. | 1 | 2 | 1 | 3 |
| Peral (El) | Fd. | 1 | 4 | 7 | 11 |
| San Ignacio | " | 2 | 5 | 6 | 11 |
| Santa Isabel | " | 10 | 31 | 33 | 64 |
| Santa Cristina | " | 3 | 11 | 8 | 19 |
| Santa Rosa | " | 19 | 66 | 67 | 133 |
| Santa Teresa | " | 2 | 14 | 2 | 16 |
| Solar | " | 6 | 29 | 6 | 35 |
| Torreón (El) | Cs. | 34 | 89 | 79 | 168 |
| <u>Distrito 10°: Llahuimavida</u> | | | | | |
| Arroyo (El) | Fd. | 8 | 41 | 19 | 60 |
| Margaritas (Las) | " | 18 | 67 | 34 | 101 |
| San Carlos | Cd. | 241 | 563 | 656 | 1.219 |
| San Miguel | Fd. | 25 | 140 | 83 | 223 |
| <u>Distrito 11°: Quinquehua</u> | | | | | |
| Camarico | Fd. | 6 | 24 | 26 | 50 |
| Cara Blanca | " | 5 | 16 | 17 | 33 |
| Espinal | " | 1 | 2 | 1 | 3 |
| Junquillos | " | 37 | 103 | 101 | 204 |
| Mercedes (Las) | " | 11 | 37 | 23 | 60 |
| Placilla (La) | " | 2 | 5 | 10 | 15 |
| Porvenir | " | 3 | 12 | 6 | 18 |
| Quinquehua | Cs. | 41 | 121 | 118 | 239 |
| Quinquehua | Fd. | 8 | 21 | 17 | 38 |
| Quinquehua | Hj. | 6 | 22 | 21 | 43 |
| Ranchillo | Fd. | 23 | 110 | 69 | 179 |
| San Javier | " | 13 | 30 | 29 | 59 |
| San Javier | Hj. | 1 | 1 | 1 | 2 |
| San Carlos | Fd. | 1 | 5 | 2 | 7 |
| Suc. San Javier | " | 3 | 11 | 6 | 17 |
| San Manuel | " | 3 | 8 | 11 | 19 |
| San Pedro | " | 1 | 4 | 3 | 7 |
| San Ramón | " | 1 | 2 | 1 | 3 |
| Santa Elena | " | 15 | 56 | 36 | 92 |
| Sauce (El) | " | 2 | 7 | 8 | 15 |
| Verquicó | " | 14 | 49 | 46 | 95 |
| Verquicó Bajo | " | 25 | 81 | 59 | 140 |

| Distritos y Localidades | | | Número de Habitantes | | |
|------------------------------------|----------------|----------------|----------------------|------------|--------------|
| Nombre | Cate- goría | Vivien- das | Hombres | Mujeres | TOTAL |
| <u>Distrito 11°:(Continuación)</u> | | | | | |
| Villa Unión | Fd. | 1 | 2 | - | 2 |
| <u>Distrito 12°:Changaral</u> | | | | | |
| | Dist. | <u>136</u> | <u>460</u> | <u>393</u> | <u>853</u> |
| Beneficencia | Fd. | 3 | 18 | 12 | 30 |
| Cerrillo (El) | " | 4 | 14 | 14 | 28 |
| Doyamos | Cs. | 5 | 18 | 13 | 31 |
| Doyamos | Hj. | 3 | 2 | 6 | 8 |
| Doyamos (Los) | Fd. | 2 | 7 | 5 | 12 |
| Changaral | " | 6 | 21 | 16 | 37 |
| Millauquén | Cs. | 5 | 8 | 11 | 19 |
| Millauquén | Fd. | 30 | 110 | 79 | 189 |
| Mata (La) | " | 2 | 8 | 3 | 11 |
| Maitenes | Hj. | 1 | 2 | 1 | 3 |
| Melcahue | Fd. | 1 | 3 | 1 | 4 |
| Medias aguas | " | 1 | 5 | 3 | 8 |
| Pencahua | " | 1 | 4 | - | 4 |
| Quimpeumo | " | 5 | 19 | 17 | 36 |
| Quimpeumo | Hjs. | 7 | 25 | 19 | 44 |
| Toquihua | Fd. | 15 | 42 | 49 | 91 |
| Toquihua | Hj. | 14 | 43 | 36 | 79 |
| Verquicó | Cs. | 3 | 4 | 7 | 11 |
| Verquicó | Fd. | 26 | 102 | 97 | 199 |
| Verquicó | Hj. | 2 | 5 | 4 | 9 |
| <u>Distrito 13°: Toquihua</u> | | | | | |
| | Dist. | <u>343</u> | <u>825</u> | <u>900</u> | <u>1.725</u> |
| Calabozo | Fd. | 5 | 20 | 14 | 34 |
| Carros (Los) | " | 2 | 9 | 6 | 15 |
| Caripoco | Cs. | 1 | 2 | 1 | 3 |
| Cien Cuadras (Las) | Fd. | 1 | 3 | 2 | 5 |
| Colo (El) | " | 2 | 5 | 1 | 6 |
| Colomávida | Cs. | 1 | 2 | 1 | 3 |
| Colomávida | Fd. | 8 | 14 | 18 | 32 |
| Colomávida | Hjs. | 7 | 22 | 18 | 40 |
| Culenco | Cs. | 20 | 35 | 47 | 82 |
| Culenco | Fd. | 2 | 4 | 6 | 10 |
| Curimón | Cs. | 3 | 5 | 4 | 9 |
| Curiniche | " | 19 | 40 | 40 | 80 |
| Chipanco | " | 15 | 26 | 33 | 59 |
| Diucalemu | " | 21 | 46 | 58 | 104 |
| Guindos | Fd. | 2 | 4 | 2 | 6 |
| Huaipemu | " | 2 | 4 | 9 | 13 |
| Junquillar | " | 4 | 14 | 17 | 31 |
| Lircay | " | 8 | 23 | 16 | 39 |
| Lircay (Campos) | " | 8 | 19 | 20 | 39 |
| Liucura | Cs. | 18 | 40 | 55 | 95 |

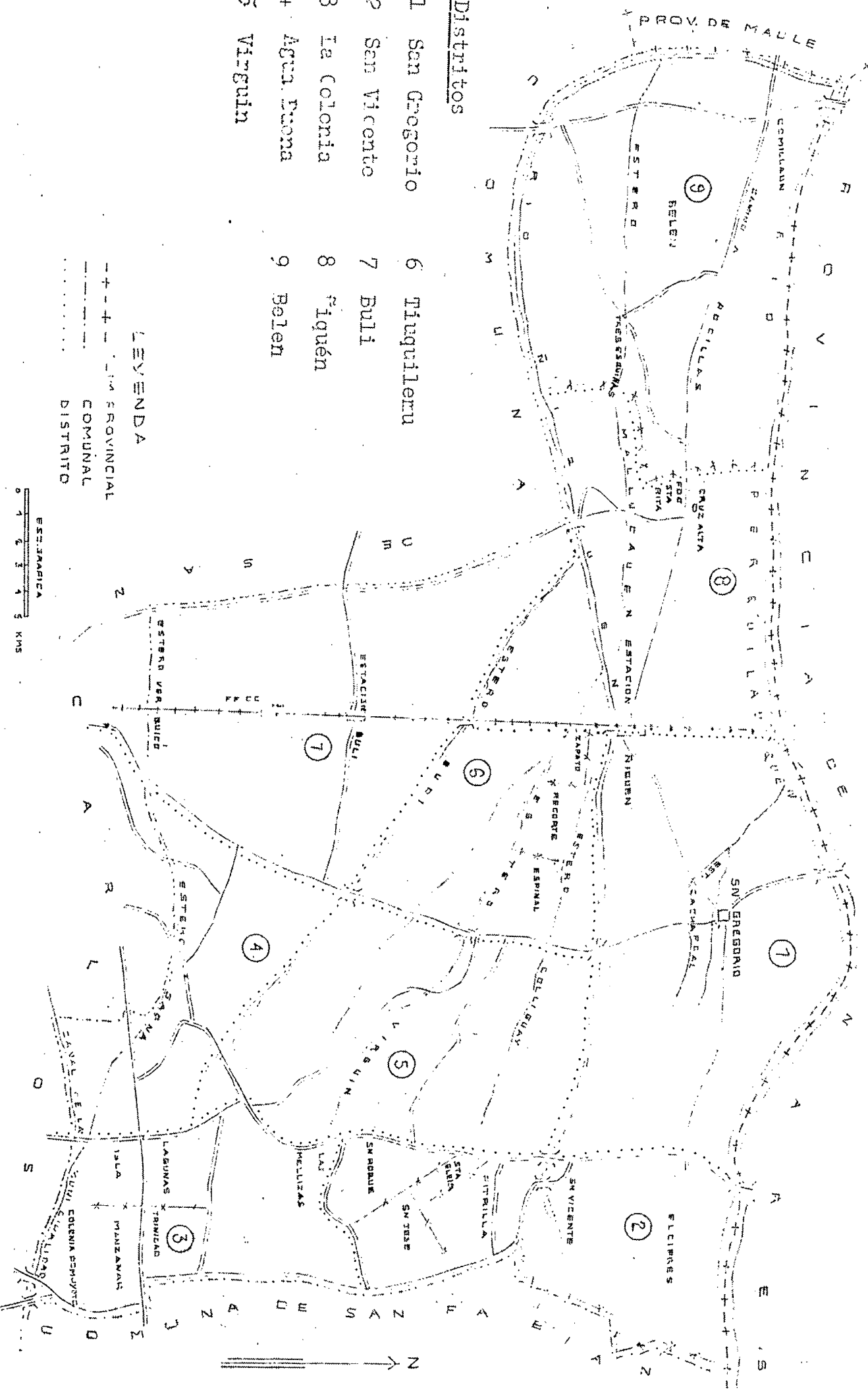
Comuna San Carlos.
(Continuación)

7.

| Distritos y Localidades | | Número de Habitantes | | | |
|-------------------------------------|----------------|----------------------|---------|---------|--------|
| Nombre | Cate- goría | Vivien- das | Hombres | Mujeres | TOTAL |
| <u>Distrito 13°: (Continuación)</u> | | | | | |
| Maitemo | Cs. | 16 | 52 | 50 | 102 |
| Motta (La) | " | 3 | 10 | 8 | 18 |
| Lleque | " | 18 | 38 | 40 | 78 |
| Puyamávida | " | 33 | 74 | 92 | 166 |
| San José | Fd. | 2 | 8 | 10 | 18 |
| Santa Rosa | Cs. | 7 | 19 | 21 | 40 |
| Taramilla | " | 14 | 31 | 38 | 69 |
| Toquihua | " | 12 | 30 | 38 | 68 |
| Toquihua | Fd. | 13 | 42 | 42 | 84 |
| Torreallas | Cs. | 44 | 99 | 98 | 197 |
| Vidihue | " | 7 | 21 | 20 | 41 |
| Vidihue | Fd. | 1 | 2 | 4 | 6 |
| Vacante | Cs. | 10 | 24 | 33 | 57 |
| Vilquico | Fd. | 14 | 38 | 38 | 76 |
| <u>Distrito 14°: Millauouen</u> | | | | | |
| Carmen (El) y Finca (La) | Fd. | 16 | 69 | 51 | 120 |
| Millauquén | " | 1 | 1 | 1 | 2 |
| Mirador (El) | " | 3 | 12 | 9 | 21 |
| San Luis | " | 17 | 50 | 56 | 106 |
| San Nicanor | " | 15 | 55 | 42 | 97 |
| Santa Amelia | " | 15 | 47 | 39 | 86 |
| Trapiche (El) | " | 6 | 22 | 14 | 36 |
| Vilquicó | " | 1 | 5 | 3 | 8 |
| Total de la Comuna !!..... | | 4.373 | 11.696 | 12.111 | 23.807 |

COMUNA SUBDELEGACION DE ÑIQUEN

- Distritos
- | | |
|----------------|-------------|
| 1 San Gregorio | 6 Tiquilemu |
| 2 San Vicente | 7 Buli |
| 3 La Colonia | 8 Fiquén |
| 4 Agua Fuera | 9 Balen |
| 5 Virguin | |



LEYENDA

---+---+--- PROVINCIAL

---+---+--- COMUNAL

..... DISTRICTO

ESCALA

0 1 2 3 4 5 KMS

COMUNA SUBDELEGACION DE ÑIQUEN

Sus límites son:

Al Norte, el río Perquilauquén; desde la desembocadura del río Ñiquén hasta el lindero poniente de la Hacienda Zemita.-

Al Este, el lindero poniente de la Hacienda Zemita, desde el río Perquilauquén hasta Las Puertas Alegres; el camino de la Viña, desde Las Puertas Alegres hasta el camino a Zemita; el camino a Zemita, desde el camino de La Viña hasta el camino de San Carlos a San Fabián, desde el camino a Zemita hasta el lindero oriente del fundo Pomuyeto, y el lindero oriente del fundo Pomuyeto, desde el camino de San Carlos a San Fabián hasta el canal de la Municipalidad.-

Al Sur, el canal de la Municipalidad, desde el lindero oriente del fundo Pomuyeto hasta el callejón de Las Arboledas; el callejón de Las Arboledas, desde el canal de la Municipalidad hasta el camino de San Fabián a San Carlos; el camino de San Fabián a San Carlos, desde el callejón de Las Arboledas hasta el lindero poniente de la propiedad de doña Irene Henríquez; el lindero poniente de la propiedad de doña Irene Henríquez, desde el camino de San Fabián a San Carlos hasta el estero o canal Gaona, y el estero Gaona, desde el lindero poniente de la propiedad de doña Irene Henríquez hasta el camino de San Carlos a Pocillas o puente Verquicó.-

Al Oeste, el camino de San Carlos a Pocillas, desde el puente Verquicó o estero Verquicó hasta el camino a la Cruz Alta; el camino a la Cruz Alta, desde el camino de San Carlos a Pocillas hasta el río Ñiquén, y el río Ñiquén, desde el camino a la Cruz Alta hasta su desembocadura en el río Perquilauquén.-

La comuna-subdelegación de Ñiquén se divide en nueve distritos, a saber:

1° San Gregorio; 2° San Vicente; 3° La Colonia; 4° Agua Buena; 5° Virgüin; 6° Tiuquilemu; 7° Buli; 8° Ñiquén; y 9° Belén.-

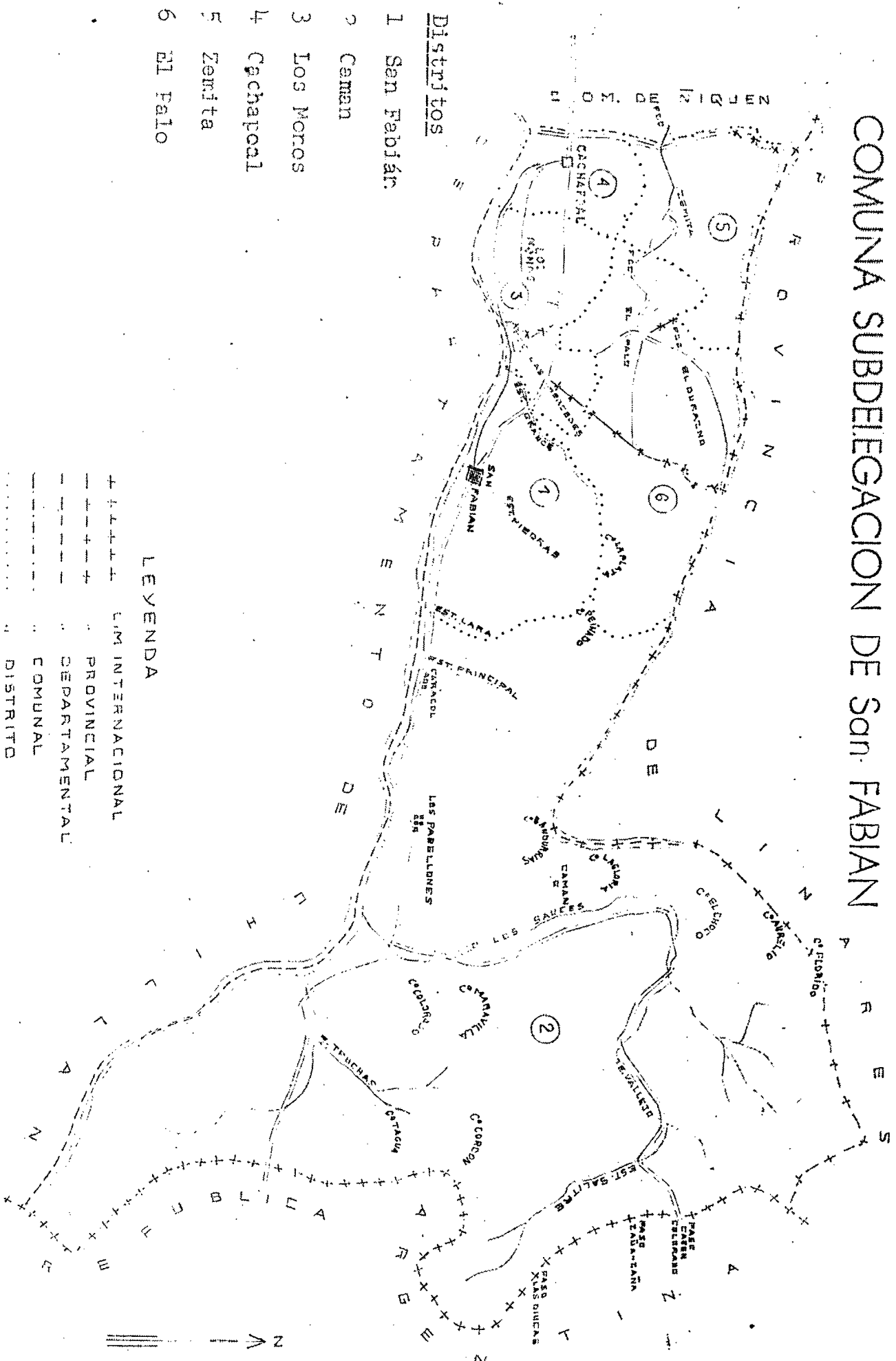
COMUNA-SUBDELEGACION NIQUEN

| Distritos y Localidades | | | Número de Habitantes | | | |
|----------------------------------|-----------|----------------|----------------------|--------------|--------------|--------------|
| Nombre | Categoría | Vivien- das | Hombres | Mujeres | TOTAL | |
| <u>Distrito 1°: San Gregorio</u> | | | <u>414</u> | <u>1.118</u> | <u>1.059</u> | <u>2.177</u> |
| Bucalemu | Fd. | 40 | 144 | 110 | 254 | |
| Colvindo | Cs. | 66 | 169 | 167 | 336 | |
| Mercedes (Las) | " | 27 | 67 | 57 | 124 | |
| Mercedes (Las) | Fd. | 9 | 27 | 26 | 53 | |
| Paque | " | 27 | 71 | 63 | 134 | |
| Paque Norte | Cs. | 34 | 80 | 87 | 167 | |
| Paque Norte Oeste | " | 52 | 152 | 132 | 284 | |
| Paque Sur | " | 29 | 93 | 79 | 172 | |
| Pilaucheo | Fd. | 33 | 77 | 84 | 161 | |
| San Antonio | " | 29 | 81 | 71 | 152 | |
| San Gregorio | Al. | 68 | 157 | 183 | 340 | |
| <u>Distrito 2°: San Vicente</u> | | | <u>201</u> | <u>737</u> | <u>616</u> | <u>1.353</u> |
| Canchiuque | Fd. | 65 | 239 | 167 | 406 | |
| Chacay | Cs. | 26 | 96 | 86 | 182 | |
| San José | Fd. | 39 | 143 | 157 | 300 | |
| San Vicente | Cs. | 32 | 111 | 102 | 213 | |
| San Vicente | Fd. | 39 | 148 | 104 | 252 | |
| <u>Distrito 3°: La Colonia</u> | | | <u>139</u> | <u>525</u> | <u>454</u> | <u>979</u> |
| Parcelas Norte | Fd. | 28 | 123 | 87 | 210 | |
| Parcela Sur | " | 43 | 141 | 139 | 280 | |
| Pomuyeto | " | 26 | 112 | 97 | 209 | |
| Zenita | " | 42 | 149 | 131 | 280 | |
| <u>Distrito 4°: Agua Buena</u> | | | <u>274</u> | <u>789</u> | <u>720</u> | <u>1.509</u> |
| Agua Buena | Cs. | 22 | 53 | 51 | 104 | |
| Escuela 26 | " | 30 | 94 | 94 | 188 | |
| Llano la Piedra | " | 25 | 73 | 68 | 141 | |
| Monte Agua Buena | " | 56 | 164 | 136 | 300 | |
| Palo la Piedra | " | 32 | 78 | 79 | 157 | |
| Quillahua | " | 32 | 118 | 90 | 208 | |
| Sauce (El) | Al. | 38 | 119 | 103 | 222 | |
| Toscas (Las) | Cs. | 33 | 90 | 99 | 189 | |
| <u>Distrito 5°: Virguin</u> | | | <u>770</u> | <u>2.202</u> | <u>2.087</u> | <u>4.289</u> |
| Buli Arriba | Cs. | 59 | 163 | 157 | 320 | |
| Buli | " | 67 | 155 | 180 | 335 | |
| Chacay | " | 21 | 58 | 67 | 125 | |
| Chacay Norte | " | 29 | 70 | 75 | 145 | |
| Chacay Sur | " | 14 | 39 | 38 | 77 | |
| Chacay y San Vicente | Fd. | 18 | 54 | 62 | 116 | |
| Huenutil Este | Cs. | 38 | 107 | 91 | 198 | |

| Distritos y Localidades | | | Número de Habitantes | | |
|-----------------------------------|----------------|----------------|----------------------|------------|--------------|
| Nombre | Cate- goría | Vivien- das | Hombres | Mujeres | TOTAL |
| <u>Distrito 5°:(Continuación)</u> | | | | | |
| Huenutil Norte | Cs. | 36 | 96 | 93 | 189 |
| Huenutil Oeste | " | 27 | 74 | 70 | 144 |
| Huenutil Sur | " | 46 | 136 | 132 | 268 |
| Padres Trinitarios | Ca. | 1 | 3 | - | 3 |
| Padres Trinitarios | Fd. | 16 | 58 | 43 | 101 |
| Padres Trinitarios | Hj. | 36 | 97 | 88 | 185 |
| Punta de Virgüin | Fd. | 23 | 86 | 58 | 144 |
| Puntas de Virgüin | Hj. | 25 | 57 | 64 | 121 |
| San Pablo | Cs. | 27 | 87 | 76 | 163 |
| Tiuquilemu | " | 167 | 461 | 440 | 901 |
| Virgüin | " | 6 | 15 | 13 | 28 |
| Virgüin | Fd. | 114 | 386 | 340 | 726 |
| <u>Distrito 6°: Tiuquilemu</u> | Dist. | <u>218</u> | <u>609</u> | <u>591</u> | <u>1.200</u> |
| Budi | Cs. | 26 | 72 | 75 | 147 |
| Budi Abajo | " | 25 | 58 | 65 | 123 |
| Colliguay | Fd. | 3 | 6 | 12 | 18 |
| Estero Virgüin | Cs. | 6 | 17 | 17 | 34 |
| Huenutil del Peumo | " | 4 | 11 | 12 | 23 |
| Miras (Las) | " | 49 | 169 | 155 | 324 |
| Niquén | " | 49 | 117 | 105 | 222 |
| Niquén | Fd. | 2 | 4 | 4 | 8 |
| Prado (El) | " | 6 | 19 | 14 | 33 |
| San Pedro | " | 15 | 45 | 43 | 88 |
| Socorros | " | 2 | 6 | 7 | 13 |
| Tiuquilemu | Cs. | 5 | 12 | 14 | 26 |
| Virgüin | " | 5 | 10 | 12 | 22 |
| Virgüin | Fd. | 21 | 63 | 56 | 119 |
| <u>Distrito 7°: Buli</u> | Dist. | <u>128</u> | <u>421</u> | <u>353</u> | <u>774</u> |
| Beneficencia | Fd. | 1 | 3 | 3 | 6 |
| Budi Este | Cs. | 8 | 21 | 19 | 40 |
| Budi Oeste | " | 17 | 56 | 51 | 107 |
| Cien Cuadras | Fd. | 1 | 1 | 2 | 3 |
| Esfuerzo (El) | " | 3 | 8 | 7 | 15 |
| Estación Budi | Cs. | 28 | 80 | 69 | 149 |
| Miras (Las) | " | 2 | 6 | 5 | 11 |
| Millauquien | " | 18 | 61 | 45 | 106 |
| Pino (El) | Fd. | 3 | 6 | 9 | 15 |
| Quilmuilemu | Cs. | 8 | 37 | 23 | 60 |
| Quillahua Este | " | 3 | 9 | 11 | 20 |
| Quillahua Norte | " | 2 | 8 | 4 | 12 |
| Quillahua Oeste | " | 4 | 10 | 9 | 19 |
| San Luis | Fd. | 4 | 13 | 16 | 29 |
| San Nicanor | " | 10 | 38 | 29 | 67 |

| Distritos y Localidades | | Número de Habitantes | | | |
|---------------------------------------|----------------|----------------------|------------|------------|------------|
| Nombre | Cate- goría | Vivien- das | Hombres | Mujeres | TOTAL |
| <u>Distrito 7°:(Continuación)</u> | | | | | |
| Santa Dolores | Fd. | 3 | 11 | 10 | 21 |
| Santa Juana | " | 2 | 8 | 10 | 18 |
| Santo Domingo | " | 3 | 17 | 9 | 26 |
| Verquicó | Cs. | 7 | 24 | 21 | 45 |
| Villa María | Fd. | 1 | 4 | 1 | 5 |
| <u>Distrito 8°: Niquén</u> | <u>Dist.</u> | <u>121</u> | <u>352</u> | <u>326</u> | <u>678</u> |
| Mallocavén y Flor de Niquén | Cs/Fd | 21 | 74 | 68 | 142 |
| Niquén | Cs. | 35 | 103 | 86 | 189 |
| Niquén Norte | " | 33 | 91 | 89 | 180 |
| San Antonio del Boldo | " | 32 | 84 | 83 | 167 |
| <u>Distrito 9°: Belén</u> | <u>Dist.</u> | <u>154</u> | <u>473</u> | <u>431</u> | <u>904</u> |
| Belén | Fd. | 30 | 88 | 85 | 173 |
| Comillan | Cs. | 14 | 40 | 47 | 87 |
| Diño | " | 16 | 64 | 52 | 116 |
| Loma de Garrido y Bado de las Piedras | " | 35 | 106 | 82 | 188 |
| Otingue | " | 30 | 91 | 89 | 180 |
| Paredones y Flor de Niquén | " | 1 | 3 | 2 | 5 |
| Quintana y Paredones | " | 28 | 81 | 74 | 155 |
| Total de la Comuna | | 2.419 | 7.226 | 6.637 | 13.863 |

COMUNA SUBDELEGACION DE SAN FABIAN



Distritos

- 1 San Fabián
- 2 Caman
- 3 Los Moros
- 4 Cachapal
- 5 Zemita
- 6 El Falso

LEYENDA

- +++++ LIM INTERNACIONAL
- +----- PROVINCIAL
- DEPARTAMENTAL
- COMUNAL
- DISTRICTO

CROQUIS

COMUNA-SUBDELEGACION DE SAN FABIÁN

Sus límites son:

Al Norte, el río Perquilauquén, desde el lindero poniente del fundo Zemita hasta su origen, y la línea de cumbres que limita por el norte la hoya del río Ñuble, desde el origen del río Perquilauquén hasta la frontera argentina.

Al Este, la frontera argentina, desde la línea de cumbres que limita por el norte la hoya del río Ñuble hasta el paso de Los Pajaritos sobre la frontera argentina.

Al Sur, el río Ñuble, desde su origen en el paso de Los Pajaritos sobre la frontera argentina hasta el lindero oriente del fundo Pomuyeto a orillas de la Piedra Moticura.

Al Oeste, el lindero oriente del fundo Pomuyeto, desde el río Ñuble hasta el camino de San Carlos a San Fabián; el camino de San Carlos a San Fabián, desde el lindero oriente del fundo Pomuyeto hasta el camino a Zemita; el camino a Zemita, desde el camino de San Carlos a San Fabián hasta el camino de Las Viñas; el camino de Las Viñas, desde el camino de Zemita hasta las Puertas Alegres, y el lindero poniente del fundo Zemita, desde las Puertas Alegres hasta el río Perquilauquén.

La comuna-subdelegación de San Fabián se divide en seis distritos, a saber:

1° San Fabián, 2° Camán, 3° Los Monos, 4° Cachapoal, 5° Zemita y 6° El Palo.

COMUNA-SUBDELEGACION SAN FABIAN

| Distritos y Localidades | | | Número de Habitantes | | |
|--------------------------------|----------------|----------------|----------------------|------------|--------------|
| Nombre | Cate- goría | Vivien- das | Hombres | Mujeres | TOTAL |
| <u>Distrito 1°: San Fabián</u> | | | <u>683</u> | <u>720</u> | <u>1.403</u> |
| | Dist. | 285 | | | |
| Alico | Cs. | 8 | 19 | 20 | 39 |
| Buenos Aires | " | 15 | 35 | 39 | 74 |
| Buhilco | Fd. | 1 | 1 | 2 | 3 |
| Camino Macal | Cs. | 4 | 11 | 11 | 22 |
| Camino a Manalcura | " | 5 | 8 | 13 | 21 |
| Castaños (Los) | Fd. | 1 | 6 | 7 | 13 |
| Cerro Alico | " | 5 | 22 | 19 | 41 |
| Copihues | " | 2 | 7 | 5 | 12 |
| Estero Grande | Prc. | 1 | 4 | 10 | 14 |
| Huallería | Cs. | 9 | 17 | 28 | 45 |
| Loma Angosta | " | 5 | 12 | 13 | 25 |
| Macal (El) | " | 30 | 63 | 70 | 133 |
| Macal | Fd. | 1 | 5 | 3 | 8 |
| Maitenal | Cs. | 20 | 55 | 47 | 102 |
| Manalcura | Fd. | 8 | 31 | 32 | 63 |
| Mortandad | Cs. | 3 | 11 | 8 | 19 |
| Mortandad | Fd. | 3 | 11 | 6 | 17 |
| Pichinal | Cs. | 6 | 11 | 10 | 21 |
| Planta Eléctrica | L. | - | - | - | - |
| Puquios | Cs. | 15 | 34 | 33 | 67 |
| Guardias (Los) | " | 11 | 35 | 23 | 58 |
| Ratonera | Prc. | 2 | 4 | 5 | 9 |
| San Fabián | Al. | 104 | 198 | 253 | 451 |
| San Guillermo | Fd. | 1 | 3 | 4 | 7 |
| Santa Berta | " | 3 | 3 | 7 | 10 |
| Sara | " | 4 | 19 | 13 | 32 |
| Vega (La) | Cs. | 18 | 58 | 39 | 97 |
| <u>Distrito 2°: Camán</u> | | | <u>277</u> | <u>217</u> | <u>494</u> |
| | Dist. | 80 | | | |
| Bandurrias (Las) | Fd. | 1 | 6 | 2 | 8 |
| Carnán | Cs. | 5 | 10 | 15 | 25 |
| Caracol (El) | " | 7 | 25 | 17 | 42 |
| Ciprés (El) | " | 3 | 11 | 10 | 21 |
| Chivato (El) | " | 2 | 8 | 6 | 14 |
| Gonzalez | Fd. | 1 | 12 | - | 12 |
| Hoyo (El) | Cs. | 3 | 10 | 10 | 20 |
| Lara | Fd. | 3 | 12 | 11 | 23 |
| Monrroy | " | 3 | 11 | 9 | 20 |
| Nilhues (Los) | Cs. | 2 | 6 | 6 | 12 |
| Pichí Rincón | " | 8 | 26 | 13 | 39 |
| Pichí Rincón | Fd. | 6 | 18 | 17 | 35 |
| Pila (La) | Cs. | 6 | 17 | 15 | 32 |
| Principal | " | 3 | 5 | 11 | 16 |
| Punilla | " | 1 | 4 | 5 | 9 |
| Quebrada Obscura | " | 6 | 10 | 6 | 16 |
| Roble | Fd. | 14 | 64 | 50 | 114 |

| Distritos y Localidades | | | Número de Habitantes | | |
|-----------------------------------|----------------|----------------|----------------------|------------|--------------|
| Nombre | Cate- goría | Vivien- das | Hombres | Mujeres | TOTAL |
| <u>Distrito 2°:(Continuación)</u> | | | | | |
| Salitre (El) | Fd. | 1 | 6 | - | 6 |
| Sauces(Los) | " | 2 | 9 | 5 | 14 |
| Trajedias (Las) | Cs. | 1 | 2 | 2 | 4 |
| Zorra (La) | " | 2 | 5 | 7 | 12 |
| <u>Distrito 3°: Los Monos</u> | | | | | |
| | Dist. | <u>118</u> | <u>401</u> | <u>352</u> | <u>753</u> |
| Avellano | Cs. | 4 | 15 | 11 | 26 |
| Mercedes (Las) | Fd. | 41 | 146 | 137 | 283 |
| Monos (Los) | " | 10 | 35 | 33 | 68 |
| Paso Ancho | Cs. | 18 | 57 | 41 | 98 |
| Flor de Quilma | Fd. | 15 | 46 | 38 | 84 |
| Quilma | " | 5 | 17 | 13 | 30 |
| Quilma Alto | Cs. | 8 | 28 | 28 | 56 |
| San Francisco | Fd. | 7 | 27 | 20 | 47 |
| Toronjiles (Los) | Cs. | 7 | 24 | 21 | 45 |
| Toronjiles (Los) | Fd. | 3 | 6 | 10 | 16 |
| <u>Distrito 4°: Cachapoal</u> | | | | | |
| | Dist. | <u>362</u> | <u>1.014</u> | <u>995</u> | <u>2.009</u> |
| Aromos (Los) | Fd. | 13 | 35 | 33 | 68 |
| Carbón (El) | Cs. | 7 | 31 | 26 | 57 |
| Cachapoal | " | 124 | 306 | 308 | 614 |
| Cachapoal | Fd. | 27 | 84 | 74 | 158 |
| Mono (El) | Cs. | 82 | 237 | 243 | 480 |
| Montenegro | Fd. | 11 | 43 | 34 | 77 |
| Rincón de Quilma | Cs. | 36 | 95 | 107 | 202 |
| Santa Graciela | Fd. | 5 | 14 | 12 | 26 |
| Tres Esquinas | Cs. | 57 | 169 | 158 | 327 |
| <u>Distrito 5°: Zemita</u> | | | | | |
| | Dist. | <u>117</u> | <u>423</u> | <u>417</u> | <u>840</u> |
| Travancura | Cs. | 46 | 121 | 123 | 244 |
| Zemita | Fd. | 71 | 302 | 294 | 596 |
| <u>Distrito 6°: El Palo</u> | | | | | |
| | Dist. | <u>106</u> | <u>408</u> | <u>378</u> | <u>786</u> |
| Durazno (El) | Fd. | 29 | 85 | 98 | 183 |
| Naranjo (El) | " | 29 | 100 | 102 | 202 |
| Palo (El) | " | 48 | 223 | 178 | 401 |
| Total de la Comuna | | 1.068 | 3.206 | 3.079 | 6.285 |

COMUNA SUBDELEGACION DE SAN NICOLAS

Sus límites son:

Al Norte, el camino de Quirihue a San Carlos, desde el camino de Confluencia a Pocillas hasta el camino del Oratorio.-

Al Este, el camino del Oratorio, desde el camino de Quirihue a San Carlos hasta el camino de San Nicolás a Chillán, y este camino, desde el camino del Oratorio hasta el río Ñuble.-

Al Sur, el río Ñuble, desde el camino de Chillán a San Nicolás hasta la desembocadura del estero Cucha.-

Al Oeste, el estero Cucha, desde su desembocadura en el río Ñuble hasta su origen; una línea recta, desde el origen del estero Cucha hasta la intersección del camino de Confluencia a Pocillas con el camino de Portezuelo a Chillán y el camino de Confluencia a Pocillas, desde el camino de Portezuelo a Chillán hasta el camino de Quirihue a San Carlos.-

La comuna-subdelegacion de San Nicolás se dividirá en siete distritos, a saber:

1° Coipín; 2° San Nicolás; 3° Purica; 4° El Ala;
5° Dadinco; 6° Cocharcas; y 7° Nilahue.-

COMUNA-SUBDELEGACION SAN NICOLAS

| Distritos y Localidades | | | Número de Habitantes | | |
|---------------------------------|----------------|----------------|----------------------|------------|--------------|
| Nombre | Cate- goría | Vivien- das | Hombres | Mujeres | TOTAL |
| <u>Distrito 1°: Coipin</u> | | | <u>833</u> | <u>779</u> | <u>1.612</u> |
| | Dist. | 284 | | | |
| Carmen (El) | Cs. | 13 | 31 | 39 | 70 |
| Caripoco Norte | Fd. | 11 | 38 | 31 | 69 |
| Caripoco Sur | " | 1 | 10 | 7 | 17 |
| Coipin | " | 19 | 74 | 60 | 134 |
| Changaral | " | 5 | 17 | 13 | 30 |
| Guillinco | " | 9 | 35 | 28 | 63 |
| Huaihue Chico | " | 4 | 9 | 12 | 21 |
| Huaihue Grande | " | 12 | 42 | 39 | 81 |
| Lajuelas | Cs. | 28 | 69 | 77 | 146 |
| Maravilla (La) | " | 57 | 165 | 157 | 322 |
| Panguilemo | Fd. | 5 | 16 | 9 | 25 |
| Piedra Lisa | " | 12 | 37 | 31 | 68 |
| Puyamávida | Cs. | 39 | 122 | 102 | 224 |
| Quiñihuo | Fd. | 9 | 24 | 26 | 50 |
| Santa Juana | " | 1 | 1 | 1 | 2 |
| Santa María | " | 8 | 14 | 20 | 34 |
| Totoral | Cs. | 17 | 42 | 47 | 89 |
| Vidico | " | 31 | 87 | 80 | 167 |
| <u>Distrito 2°: San Nicolás</u> | | | <u>749</u> | <u>754</u> | <u>1.503</u> |
| | Dist. | 276 | | | |
| Bellavista | Fd. | 11 | 24 | 26 | 50 |
| Carmen (El) | " | 7 | 22 | 27 | 49 |
| Cementerio | Cs. | 2 | 6 | 2 | 8 |
| Huampuli | " | 36 | 86 | 106 | 192 |
| Huampuli | Fd. | 4 | 9 | 9 | 18 |
| Lajuelas | Cs. | 52 | 138 | 138 | 276 |
| Llequén | " | 49 | 128 | 124 | 252 |
| Llequen | Fd. | 19 | 66 | 52 | 118 |
| Montes (Los) | Cs. | 23 | 70 | 60 | 130 |
| Pueblo Seco | " | 3 | 13 | 10 | 23 |
| San Lorenzo | Fd. | 6 | 20 | 14 | 34 |
| San Nicolás | Al. | 71 | 161 | 182 | 343 |
| Santa Juana | Fd. | 1 | 6 | 4 | 10 |
| <u>Distrita 3°: Purica</u> | | | <u>563</u> | <u>547</u> | <u>1.110</u> |
| | Dist. | 86 | | | |
| Creocura | Cs. | 14 | 43 | 45 | 88 |
| Cucha-Cox | Fd. | 23 | 82 | 84 | 166 |
| Culenar | " | 2 | 8 | 9 | 17 |
| Curica | Cs. | 62 | 201 | 187 | 388 |
| Lucumávida | " | 42 | 105 | 107 | 212 |
| Llahuecuy | " | 4 | 12 | 11 | 23 |
| Llahuecuy | Fd. | 3 | 11 | 12 | 23 |
| Millahuao | Cs. | 6 | 19 | 18 | 37 |
| Peumo (El) | " | 14 | 35 | 31 | 66 |
| Creocura | Fd. | 6 | 15 | 18 | 33 |

| Distritos y Localidades | | Número de Habitantes | | | | |
|------------------------------------|----------------|----------------------|---------|---------|-------|-------|
| Nombre | Cate- goría | Vivien- das | Hombres | Mujeres | TOTAL | |
| <u>Distrito 3°: (Continuación)</u> | | | | | | |
| San Guillermo | Fd. | 4 | 11 | 10 | 21 | |
| Santa Rosa | " | 6 | 21 | 15 | 36 | |
| <u>Distrito 4°: El Ala</u> | | | | | | |
| | | Dist. | 67 | 280 | 200 | 480 |
| Bajo El Ala | Cs. | 16 | 53 | 56 | 109 | |
| Changaral | Fd. | 1 | 4 | 5 | 9 | |
| Llano (El) | " | 2 | 8 | 7 | 15 | |
| Madihue | " | 4 | 29 | 12 | 41 | |
| Naranjal | " | 9 | 31 | 29 | 60 | |
| Nogales (Los) | " | 5 | 21 | 18 | 39 | |
| Pintú | Cs. | 12 | 52 | 36 | 88 | |
| San José de Bellavista | Fd. | 12 | 41 | 25 | 66 | |
| San Nicolás | " | 1 | 16 | 2 | 18 | |
| Victoria (La) | " | 5 | 25 | 10 | 35 | |
| <u>Distrito 5°: Dadinco</u> | | | | | | |
| | | Dist. | 185 | 643 | 499 | 1.142 |
| Dadinco | Cs. | 73 | 278 | 215 | 493 | |
| Bajos de Dadinco | " | 12 | 35 | 34 | 69 | |
| Manzano (El) | " | 9 | 26 | 25 | 51 | |
| Pichoco | " | 5 | 13 | 13 | 26 | |
| Pintú | Fd. | 10 | 30 | 27 | 57 | |
| Puente Nuble | Cs. | 3 | 12 | 10 | 22 | |
| San José de Bellavista | Fd. | 9 | 32 | 20 | 52 | |
| Santa Ana | " | 28 | 71 | 48 | 119 | |
| Santa Elena | " | 16 | 62 | 56 | 118 | |
| Santa Laura | " | 14 | 59 | 36 | 95 | |
| Tilos (Los) | " | 6 | 25 | 15 | 40 | |
| <u>Distrito 6°: Cocharcas</u> | | | | | | |
| | | Dist. | 236 | 742 | 682 | 1.424 |
| Alto Lilahue | Cs. | 3 | 8 | 11 | 19 | |
| Bolutao | Fd. | 3 | 15 | 4 | 19 | |
| Carbonero Chico | Cs. | 5 | 19 | 13 | 32 | |
| Dadinco | Prc. | 2 | 8 | 5 | 13 | |
| Manzano (El) | Cs. | 6 | 26 | 22 | 48 | |
| Monte León | Fd. | 6 | 17 | 12 | 29 | |
| Oasis (El) | " | 7 | 34 | 23 | 57 | |
| Pichaco | Cs. | 25 | 53 | 68 | 121 | |
| Puente Nuble | " | 35 | 82 | 84 | 166 | |
| Puyaral | Fd. | 20 | 67 | 59 | 126 | |
| San Eduardo | " | 14 | 48 | 57 | 105 | |
| San José Grande | " | 14 | 49 | 42 | 91 | |
| San Pedro | " | 18 | 61 | 52 | 113 | |
| Santa Cecilia | " | 7 | 37 | 24 | 61 | |
| Santa Ismenia | " | 11 | 40 | 30 | 70 | |

| Distritos y Localidades | | Número de Habitantes | | | |
|------------------------------------|-----------------|----------------------|---------|---------|--------|
| Nombre | Cate- gorías | Vivien- das | Hombres | Mujeres | TOTAL |
| <u>Distrito 6°: (Continuación)</u> | | | | | |
| Santa Josefina | Fd. | 5 | 6 | 11 | 17 |
| Santa Rosa de Trilico | " | 11 | 48 | 34 | 82 |
| Trilico y Changaral | Cs. | 28 | 78 | 77 | 155 |
| Trilico y Santa Josefina | " | 16 | 46 | 54 | 100 |
| <u>Distrito 7°: Nilahue</u> | | | | | |
| | Dist. | 221 | 764 | 658 | 1.422 |
| Almendro (El) | Cs. | 6 | 14 | 18 | 32 |
| Carbonero | Fd. | 8 | 34 | 32 | 66 |
| Descanso (El) | Cs. | 5 | 24 | 20 | 44 |
| Huampangue | Fd. | 11 | 41 | 33 | 74 |
| Isla de Trilico | " | 10 | 32 | 31 | 63 |
| Lilahue | " | 6 | 19 | 17 | 36 |
| Merced (La) | Cs. | 11 | 34 | 33 | 67 |
| Molino de Changaral | Fd. | 4 | 10 | 15 | 25 |
| Monte León | " | 12 | 37 | 43 | 80 |
| Peumo (El) | " | 9 | 30 | 15 | 45 |
| Peumo Chico | " | 17 | 53 | 51 | 104 |
| Progreso (El) | " | 12 | 30 | 26 | 56 |
| Quilmén | " | 6 | 19 | 14 | 33 |
| San Fernando | " | 4 | 14 | 12 | 26 |
| San Jorge | Cs. | 9 | 40 | 28 | 68 |
| San Jorge | Fd. | 1 | 4 | 3 | 7 |
| San José de Nilahue | " | 4 | 20 | 11 | 31 |
| San Pedro de Lilahue | " | 1 | 4 | 2 | 6 |
| Santa Elena de Lilahue | " | 1 | 3 | 2 | 5 |
| Santa Josefina | " | 12 | 49 | 21 | 70 |
| Santa María | " | 10 | 21 | 29 | 50 |
| Santa Rosa de Trilico | " | 6 | 17 | 17 | 34 |
| Santa Teresa de Lilahue | " | 5 | 28 | 15 | 43 |
| Sauces (Los) | " | 9 | 45 | 39 | 84 |
| Suc. Inostroza | Cs. | 5 | 8 | 12 | 20 |
| Tres Montes | " | 15 | 62 | 50 | 112 |
| Tres Montes | Fd. | 8 | 29 | 24 | 53 |
| Trilico | " | 8 | 24 | 26 | 50 |
| Verquicó | " | 2 | 5 | 9 | 14 |
| Vinilla | " | 4 | 14 | 10 | 24 |
| Total de la Comuna | | 1.455 | 4.574 | 4.119 | 8.693 |
| Total Departamento de San Carlos. | | 9.315 | 26.702 | 25.946 | 52.648 |

DEPARTAMENTO DE CHILLÁN

Sus límites son:

Al Norte, el río Ñuble, desde su confluencia con el río Itata hasta su origen en el paso de Los Pajaritos, sobre la frontera argentina.

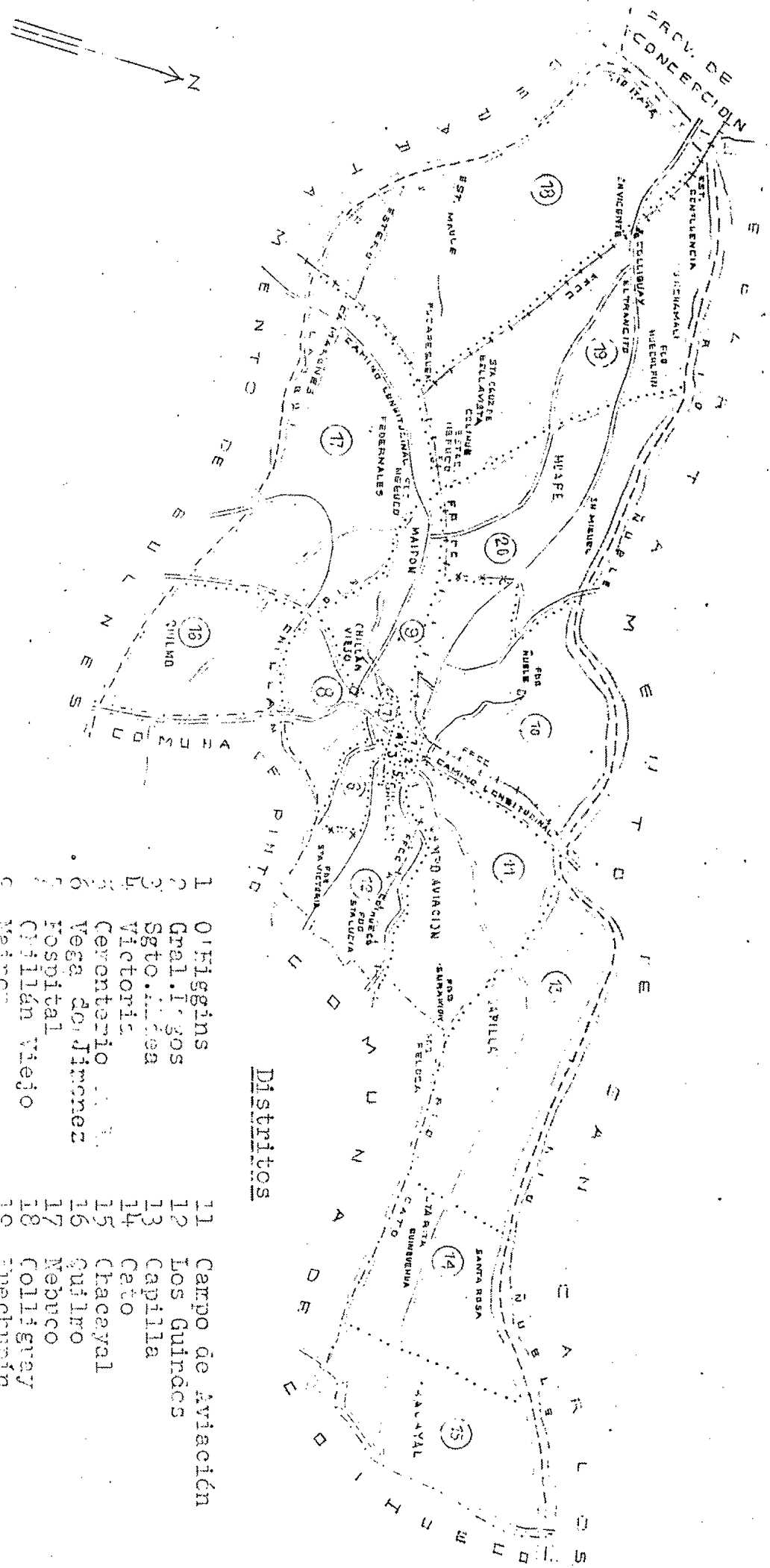
Al Este, la frontera argentina, desde el paso de Los Pajaritos hasta el cordón de los Nevados de Chillán.

Al Sur, el cordón de los Nevados de Chillán, desde la frontera argentina hasta el origen del río Diguillín; el río Diguillín, desde su origen hasta el zanjón de las Treleucas; el zanjón de las Treleucas y el lindero que separa los fundos de las Treleucas y La Leonera, desde el río Diguillín hasta el pozo de los Duranes; el estero de Guauco, desde su origen en el pozo de los Duranes hasta el meridiano astronómico del origen del río Larqui; el meridiano astronómico del origen del río Larqui, desde el estero de Guauco hasta el origen del río Larqui, y el río Larqui, desde su origen hasta su desembocadura en el río Itata.

Al Oeste, el río Itata, desde la desembocadura del río Larqui hasta su confluencia con el río Ñuble.

La cabecera del departamento de Chillán es la ciudad de su título.

COMUNA SUBDELEGACION DE CHILLAN



- Districtos
- | | | | |
|----|-----------------|----|-------------------|
| 1 | Oficinas | 11 | Campo de Aviación |
| 2 | Gral. Lagos | 12 | Los Guindós |
| 3 | Sgto. ... | 13 | Capilla |
| 4 | Victorias | 14 | Cato |
| 5 | Cementerio | 15 | Chacayal |
| 6 | Vega de Jimenez | 16 | Quilro |
| 7 | Hospital | 17 | Rebucó |
| 8 | Chillan Viejo | 18 | Colligra |
| 9 | Matucó | 19 | Imbellay |
| 10 | Uble | 20 | El Fuego |

---+---+--- LIM PROVINCIAL
 ---+---+--- DEPARTAMENTAL
 ---+---+--- COMUNAL
 ---+---+--- DISTRITO

ESCALA
 1 2 3 4 5 KM

COMUNA-SUBDELEGACION DE CHILLAN

Sus límites son:

Al Norte, el río Ñuble, desde su confluencia con el río Itata hasta el puente de Nahueltoro.

Al Este, el camino de Nahueltoro a Coihueco, desde el puente de Nahueltoro sobre el río Ñuble hasta el río Cato; el río Cato, desde el camino de Nahueltoro a Coihueco hasta el lindero oriente del fundo Reloca, de don Andrés Gazmuri; el lindero poniente del fundo Reloca, de don Gustavo Varela Alfonso, desde el río Cato hasta el camino público de Coihueco a Chillán; el camino público de Coihueco a Chillán, desde el lindero poniente del fundo Reloca hasta el lindero poniente del fundo Los Guindos, de don Alfredo Cox; el lindero poniente del fundo Los Guindos, de don Alfredo Cox, desde el camino de Chillán a Coihueco hasta el lindero sur del mismo fundo; el lindero sur del fundo Los Guindos, desde su lindero poniente hasta el camino vecinal entre los fundos Santa Lucía y el de los Padres Franciscanos; el camino vecinal entre los fundos Santa Lucía y el de los Padres Franciscanos, desde el lindero sur del fundo Los Guindos, de don Alfredo Cox hasta el camino de Chillán a la Estación Pinto; el camino de Chillán a Estación Pinto, desde el camino vecinal entre los fundos Santa Lucía - ex Santa Laura - y el fundo de los Padres Franciscanos hasta el lindero oriente del fundo Santa Victoria; el lindero oriente del fundo Santa Victoria, desde el camino de Chillán a la Estación Pinto hasta el río Chillán, frente al puente El Saque; el río Chillán, desde el lindero oriente del fundo Santa Victoria, en el puente El Saque hasta el camino a San Ignacio, y el camino a San Ignacio, desde el río Chillán hasta el río Larqui.

Al Sur, el río Larqui, desde el camino de Chillán a San Ignacio hasta su confluencia con el río Itata.

Al Oeste, el río Itata, desde su confluencia con el río Larqui hasta su confluencia con el río Ñuble.

La Comuna-Subdelegación de Chillán se divide en veinte distritos, a saber: 1° O'Higgins, 2° General Lagos, 3° Sargento Alda, 4° Victoria, 5° Cementerio, 6° Vega de Jimenez, 7° Hospital, 8° Chillán Viejo, 9° Maipón, 10° Ñuble, 11° Campo de Aviación, 12° Los Guindos, 13° Capilla, 14° Cato, 15° Chacayal, 16° Quilmo, 17° Nebuco, 18° Colliguay, 19° Huechupín y 20° El Huape.

COMUNA SUBDELEGACION CHILLAN

| Distritos y Localidades | | Número de Habitantes | | | |
|-------------------------------------|-----------|----------------------|---------|---------|---------|
| Nombre | Categoría | Viviendas | Hombres | Mujeres | TOTAL |
| <u>Distrito 1º: O'Higgins</u> | | 1.192 | 2.636 | 3.589 | 6.225 |
| Chillán | Cd. | 1.192 | 2.636 | 3.589 | 6.225 ✓ |
| <u>Distrito 2º: General Lagos</u> | | 1.294 | 2.719 | 3.848 | 6.567 |
| Chillán | Cd. | 1.294 | 2.719 | 3.848 | 6.567 ✓ |
| <u>Distrito 3º: Sargento Aldea</u> | | 1.279 | 2.600 | 3.485 | 6.085 |
| Chillán | Cd.- | 1.279 | 2.600 | 3.485 | 6.085 ✓ |
| <u>Distrito 4º: Victoria</u> | | 1.312 | 2.642 | 3.958 | 6.600 |
| Chillán | Cd. | 1.312 | 2.642 | 3.958 | 6.600 ✓ |
| <u>Distrito 5º: Cementerio</u> | | 533 | 1.346 | 1.500 | 2.846 |
| Chillán ⁴ | Cd. | 533 | 1.346 | 1.500 | 2.846 ✓ |
| <u>Distrito 6º: Vega de Jiménez</u> | | 1.231 | 2.458 | 3.040 | 5.498 |
| Chillán | Cd. | 1.231 | 2.458 | 3.040 | 5.498 ✓ |
| <u>Distrito 7º: Hospital</u> | | 670 | 1.813 | 1.972 | 3.785 |
| Chillán | Cd. | 670 | 1.813 | 1.972 | 3.785 ✓ |
| <u>Distrito 8º: Chillán Viejo</u> | | 963 | 2.129 | 2.447 | 4.576 |
| Camino a Pinto | Cs. | 14 | 32 | 39 | 71 |
| Camino a San Ignacio | " | 11 | 42 | 26 | 68 |
| Chillán Viejo | Cd. | 859 | 1.864 | 2.169 | 4.033 ✓ |
| Huámbali | Fd. | 5 | 11 | 15 | 26 |
| Población Soto | Cs. | 17 | 41 | 46 | 87 |
| Río Viejo | " | 35 | 89 | 101 | 190 |
| Santa María | " | 22 | 50 | 51 | 101 |
| <u>Distrito 9º: Maipón</u> | | 162 | 471 | 442 | 913 |
| Alarcón | Parc. | 1 | 1 | 3 | 4 |
| Camino Longitudinal | Cs. | 7 | 19 | 12 | 31 |
| Camino Longitudinal | Cp. | 9 | 33 | 17 | 50 |
| Cayanco | Fd. | 11 | 43 | 21 | 64 |
| Chillán | Cd. | 76 | 188 | 221 | 409 |
| Higuera (La) | Fd. | 8 | 25 | 26 | 51 |
| Hijuela Chica | " | 14 | 45 | 30 | 75 |
| Lafuente | Parc | 2 | 4 | 4 | 8 |
| Lazareto | Cs. | 2 | 3 | 5 | 8 |
| Lazareto Cruzada | " | 1 | 3 | 1 | 4 |

| Distritos y Localidades | | Número de Habitantes | | | |
|---|----------------|----------------------|---------|---------|-------|
| Nombre | Cate- goría | Vivien- cias | Hombres | Mujeres | TOTAL |
| <u>Distrito 9°:(Continuación)</u> | | | | | |
| Maipón | Fd. | 9 | 34 | 22 | 56 |
| Maipón Vildósola | " | 5 | 15 | 18 | 33 |
| Maipón | Prc. | 2 | 5 | 6 | 11 |
| Molino (El) | Fd. | 6 | 19 | 23 | 42 |
| Santa Elisa | " | 8 | 29 | 31 | 60 |
| Tejería | " | 1 | 5 | 2 | 7 |
| <u>Distrito 10°: Ñuble</u> | | | | | |
| | Dist. | 1.464 | 3.537 | 3.871 | 7.408 |
| Barrio Cementerio | Cs. | 2 | 6 | 9 | 15 |
| Camino a Tomé | " | 17 | 46 | 48 | 94 |
| Cantarrana | Fd. | 5 | 21 | 15 | 36 |
| Carmen (El) | Hj. | 1 | 3 | 3 | 6 |
| Casa de Lata | Fd. | 5 | 21 | 9 | 30 |
| Cayuchangui | Hj. | 2 | 9 | 4 | 13 |
| Colonia B.O'Higgins | Prc. | 84 | 266 | 275 | 541 |
| Chillán | Cd. | 1.220 | 2.730 | 3.111 | 5.841 |
| Chiquimávida | Fd. | 3 | 7 | 9 | 16 |
| Engorda (La) | " | 3 | 9 | 8 | 17 |
| Esmeralda | Hj. | 4 | 11 | 9 | 20 |
| Hornos (Los) | " | 3 | 6 | 8 | 14 |
| Llano (El) | Fd. | 3 | 11 | 11 | 22 |
| Membrillo (El) | " | 18 | 84 | 76 | 160 |
| Ñuble Alto | " | 8 | 21 | 20 | 41 |
| Parque Lantaño (El) | " | 6 | 24 | 18 | 42 |
| Quilme | Hj. | 31 | 123 | 92 | 215 |
| San Félix(Viñas Viejas) | Fd. | 29 | 81 | 78 | 159 |
| San Luis | " | 5 | 19 | 18 | 37 |
| Santa Adela | Hj. | 2 | 4 | 6 | 10 |
| Santa Amelia | " | 4 | 13 | 11 | 24 |
| Santa Elisa | Fd. | 3 | 5 | 8 | 13 |
| Santa Filomena | " | 4 | 12 | 15 | 27 |
| Santa Julia | Prc. | 1 | 3 | 9 | 12 |
| Vegas (Las) | Hj. | 1 | 2 | 1 | 3 |
| <u>Distrito 11°:Campo de Avia- ción</u> | | | | | |
| | Dist. | 1.612 | 2.882 | 2.774 | 5.656 |
| Campo de Aviación | Pres. | 11 | 32 | 27 | 59 |
| Cato | Fd. | 4 | 9 | 9 | 18 |
| Coles (Los) | " | 3 | 7 | 5 | 12 |
| Coles (Los) | L. | 1 | 1 | 2 | 3 |
| Colonia B.O'Higgins | Prc. | 70 | 257 | 228 | 485 |
| Concepción | " | 3 | 7 | 5 | 12 |
| Chillán | Cd. | 873 | 2.339 | 2.324 | 4.663 |
| Escuela Agrícola | Fd. | 11 | 113 | 30 | 143 |
| Genética | " | 11 | 29 | 36 | 65 |

| Distritos y Localidades | | Número de Habitantes | | | |
|------------------------------------|-----------|----------------------|---------|---------|-------|
| Nombre | Categoría | Viviendas | Hombres | Mujeres | TOTAL |
| <u>Distrito 11°:(Continuación)</u> | | | | | |
| Naranjos (Los) | Prc. | 1 | 4 | 1 | 5 |
| Peñas (Las) | Fd. | 10 | 41 | 55 | 96 |
| San Jorge | " | 2 | 7 | 3 | 10 |
| Santa Clara | " | 6 | 20 | 25 | 45 |
| San Ramón | " | 4 | 9 | 11 | 20 |
| Venecia | " | 2 | 7 | 13 | 20 |
| <u>Distrito 12°: Los Guindos</u> | | | | | |
| | Dist. | 152 | 576 | 448 | 1.024 |
| Castaños (Los) | Prc. | 2 | 5 | 4 | 9 |
| Ceballos (Julio) | " | 1 | 8 | 6 | 14 |
| Cementerio Viejo | " | 1 | - | 3 | 3 |
| Cortés (Arturo) | " | 6 | 7 | 8 | 15 |
| Chillán | Cd. | 3 | 11 | 13 | 24 |
| Delicias (Las) | Prc. | 2 | 7 | 5 | 12 |
| Echeverría (Macario) | " | 1 | 5 | 5 | 10 |
| Estanque | A. | 1 | 1 | 2 | 3 |
| Ferrada (José) | Prc. | 1 | 3 | 2 | 5 |
| Lagos (Alberto) | " | 1 | 1 | 5 | 6 |
| Lucerna | " | 1 | 6 | 2 | 8 |
| Ayala (Matildo) | " | 2 | 6 | 6 | 12 |
| Mono (El) | Fd. | 12 | 38 | 37 | 75 |
| Monterrico | " | 5 | 16 | 19 | 35 |
| Monterrico | Prc. | 21 | 74 | 53 | 127 |
| Paredes 2° | " | 1 | 3 | 3 | 6 |
| Parra (Victoria) | " | 1 | 1 | 2 | 3 |
| Peñas (Las) | Fd. | 1 | 5 | 3 | 8 |
| Perez (Udmenio) | Prc. | 1 | 3 | 2 | 5 |
| Ravanal (Luis) | " | 2 | 8 | 8 | 16 |
| San Bernardo Norte | Fd. | 4 | 18 | 12 | 30 |
| San Bernardo Sur | " | 10 | 35 | 23 | 58 |
| Santa Filomena | Prc. | 6 | 24 | 14 | 38 |
| Santa Inés | " | 4 | 14 | 13 | 27 |
| Santa Laura | Fd. | 8 | 28 | 24 | 52 |
| Santa Lucía | " | 4 | 12 | 16 | 28 |
| Santa Luisa | Prc. | 1 | 3 | 3 | 6 |
| Santa Rufina | " | 4 | 15 | 17 | 32 |
| Santa Victoria | Fd. | 20 | 96 | 73 | 169 |
| Serrano (Elvy) | Prc. | 5 | 11 | 11 | 22 |
| Suc. Contreras | " | 3 | 6 | 5 | 11 |
| Cayetana (Urra) | " | 1 | 1 | 2 | 3 |
| Vega (La) | " | 2 | 14 | 3 | 17 |
| Vega Jimenez | Fd. | 6 | 66 | 26 | 92 |
| Velasquez (Abel) | Prc. | 1 | 1 | 2 | 3 |
| Venecia | Fd. | 7 | 24 | 16 | 40 |

| Distritos y Localidades | | Número de Habitantes | | | |
|---------------------------------|----------------|----------------------|------------|------------|--------------|
| Nombre | Cate- goría | Vivien- das | Hombres | Mujeres | TOTAL |
| <u>Distrito 13°: La Capilla</u> | Dist. | <u>167</u> | <u>702</u> | <u>480</u> | <u>1.182</u> |
| Capilla Cox | Fd. | 34 | 134 | 105 | 239 |
| Capilla Zañartu (La) | " | 26 | 110 | 61 | 171 |
| Quimpo | " | 17 | 90 | 39 | 129 |
| Reloca | " | 21 | 61 | 44 | 105 |
| Rinconada | " | 23 | 156 | 97 | 253 |
| San José de Cato | " | 10 | 37 | 27 | 64 |
| San José de Nuble | " | 16 | 41 | 40 | 81 |
| Santa Raquel | " | 20 | 73 | 67 | 140 |
| <u>Distrito 14°: Cato</u> | Dist. | <u>70</u> | <u>270</u> | <u>191</u> | <u>461</u> |
| Alazán Chico (El) | Fd. | 3 | 11 | 9 | 20 |
| Alazán Grande | " | 4 | 24 | 11 | 35 |
| Cato | " | 23 | 98 | 51 | 149 |
| Esperanza (La) | Prc. | 13 | 33 | 37 | 70 |
| Peral (El) | Fd. | 5 | 14 | 16 | 30 |
| Quilas (Las) | " | 2 | 4 | 6 | 10 |
| Romerol | " | 3 | 11 | 9 | 20 |
| Santa Rita Beneficencia | " | 3 | 10 | 6 | 16 |
| Santa Rita Celedón | " | 2 | 9 | 5 | 14 |
| Santa Rosa | " | 12 | 56 | 41 | 97 |
| <u>Distrito 15°: Chacayal</u> | Dist. | <u>130</u> | <u>459</u> | <u>414</u> | <u>873</u> |
| Bajos de Cato | Fd. | 3 | 12 | 10 | 22 |
| Bustamante | " | 25 | 88 | 75 | 163 |
| Carmen (El) | " | 2 | 9 | 8 | 17 |
| Chacayal | " | 14 | 54 | 52 | 106 |
| Nahueltaró | " | 8 | 30 | 31 | 61 |
| Porvenir (El) | " | 16 | 55 | 44 | 99 |
| San Antonio de Chacayal | " | 24 | 94 | 85 | 179 |
| San Ramón | " | 4 | 10 | 13 | 23 |
| Santa Eugenia | " | 4 | 17 | 9 | 26 |
| Santa Fe | " | 3 | 6 | 8 | 14 |
| Santa Fe | Prc. | 3 | 13 | 8 | 21 |
| Santa Inés | Fd. | 19 | 60 | 52 | 112 |
| Santa Rebeca | " | 5 | 11 | 19 | 30 |
| <u>Distrito 16°: Quilmo</u> | Dist. | <u>77</u> | <u>277</u> | <u>233</u> | <u>510</u> |
| Aguada (La) | Fd. | 1 | 1 | 1 | 2 |
| Biscocho (El) | Hj. | 1 | 3 | 3 | 6 |
| Carrizal | " | 1 | 4 | 2 | 6 |
| Cerro Pan de Azúcar | Prc. | 1 | 3 | 1 | 4 |
| Cruces (Las) | Fd. | 4 | 20 | 12 | 32 |
| Chimpas (Las) | " | - | - | - | - |
| Lajuelas (Las) | " | 6 | 21 | 24 | 45 |

| Distritos y Localidades | | Número de Habitantes | | | |
|------------------------------------|----------------|----------------------|------------|------------|------------|
| Nombre | Cate- goría | Vivien- das | Hombres | Mujeres | TOTAL |
| <u>Distrito 16°:(Continuación)</u> | | | | | |
| Lajuela Chica | Frc. | 2 | 9 | 8 | 17 |
| Lajuela Grande | Hj. | 2 | 5 | 11 | 16 |
| Larqui | " | 4 | 13 | 15 | 28 |
| Lajuelas El Maiten (Las) | Fd. | 1 | 2 | 1 | 3 |
| Fanas (Las) | Frc. | 1 | 6 | 2 | 8 |
| Peral (El) | Fd. | 1 | 2 | 3 | 5 |
| Pinar (El) | " | 2 | 6 | 4 | 10 |
| Porvenir (El) | " | 4 | 11 | 10 | 21 |
| Quilmo | " | 9 | 31 | 33 | 64 |
| Quilmo | Hj. | 13 | 49 | 44 | 93 |
| Recuerdo (El) | Fd. | 2 | 9 | 5 | 14 |
| Riesco (El) | " | 3 | 12 | 8 | 20 |
| San José | " | 5 | 12 | 11 | 23 |
| San Ramón | " | 2 | 8 | 5 | 13 |
| Santa Ana | " | 8 | 40 | 23 | 63 |
| Santa Elena | " | 1 | 2 | - | 2 |
| Termas (Las) | Hj. | 2 | 5 | 5 | 10 |
| Zapata (C.) | Frc. | 1 | 3 | 2 | 5 |
| <u>Distrito 17°: Nebuco</u> | <u>Dist.</u> | <u>165</u> | <u>517</u> | <u>457</u> | <u>974</u> |
| Aroma (El) | Fd. | 1 | 4 | 5 | 9 |
| Bellotas Chicas (Las) | " | 3 | 7 | 13 | 20 |
| Buenos Aires | " | 1 | 5 | 8 | 13 |
| Casa Blanca | " | 3 | 6 | 8 | 14 |
| Espinal | " | 8 | 31 | 35 | 66 |
| Lajuelas Grandes | " | 11 | 39 | 36 | 75 |
| Larqui | " | 3 | 10 | 17 | 27 |
| Lajuelas Chicas | " | 1 | 1 | 2 | 3 |
| Lomas de Larqui | Cp. | 2 | 5 | 3 | 8 |
| Lomas de Larqui | Fd. | 2 | 12 | 6 | 18 |
| Llollinco | Hj. | 11 | 26 | 30 | 56 |
| Lo Vergara | " | 2 | 6 | 7 | 13 |
| Mariposas (Las) | Fd. | 3 | 14 | 6 | 20 |
| Monterrey | " | 3 | 12 | 6 | 18 |
| Nebuco | " | 7 | 23 | 16 | 39 |
| Patagua (La) | " | 1 | 2 | 1 | 3 |
| Potrero Grande | " | 2 | 9 | 9 | 18 |
| Pataguas (Las) | Hj. | 1 | 2 | 4 | 6 |
| Quilmo | Fd. | 9 | 33 | 29 | 62 |
| Quilmo | Hj. | 7 | 14 | 16 | 30 |
| Quilpón | Fd. | 15 | 72 | 32 | 104 |
| Rinconada | " | 1 | 3 | 3 | 6 |
| Rucapequén | " | 51 | 135 | 102 | 237 |
| San Ignacio de Larqui | " | 1 | 4 | 8 | 12 |
| San Isidro de Larqui | " | 1 | 3 | 4 | 7 |
| San Lorenzo | " | 2 | 4 | 8 | 12 |

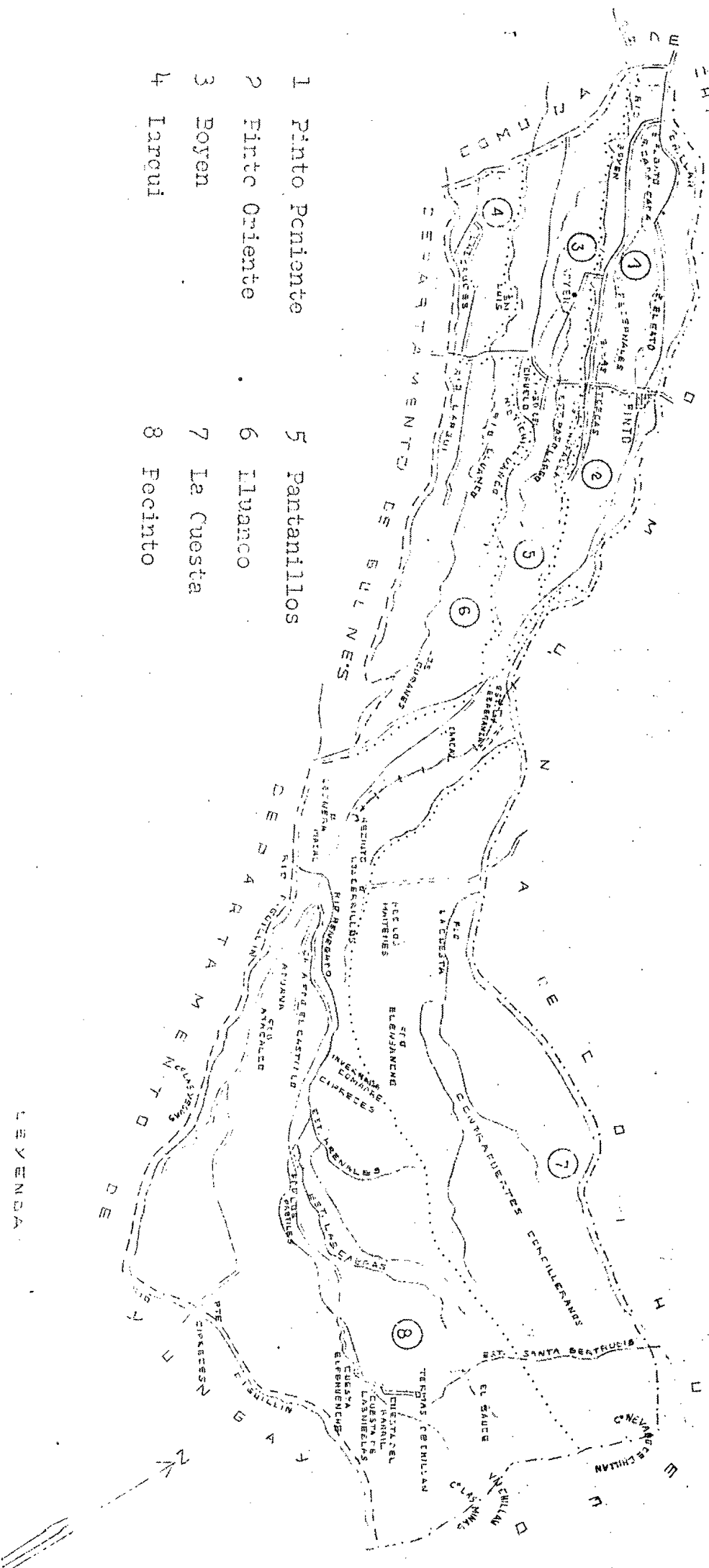
| Distritos y Localidades | | Número de Habitantes | | | |
|------------------------------------|----------------|----------------------|---------|---------|-------|
| Nombre | Cate- goría | Vivien- das | Hombres | Mujeres | TOTAL |
| <u>Distrito 17°:(Continuación)</u> | | | | | |
| San Ramón | Fd. | 5 | 12 | 23 | 35 |
| San Ramón | Hj. | 1 | 7 | 2 | 9 |
| Santa Ana | Fd. | 2 | 3 | 9 | 12 |
| Santa Juana | " | 1 | 4 | - | 4 |
| Santa Natalia de Larqui | " | 3 | 8 | 7 | 15 |
| Santa Rita | " | 1 | 1 | 2 | 3 |
| <u>Distrito 18°:Colliguay</u> | | | | | |
| | Dist. | 382 | 1.122 | 1.038 | 2.160 |
| Bogate | Cs. | 17 | 50 | 46 | 96 |
| Ciprés (El) | " | 28 | 86 | 75 | 161 |
| Colliguay | " | 11 | 37 | 27 | 64 |
| Confluencia | " | 45 | 89 | 108 | 197 |
| Cuca | " | 14 | 34 | 34 | 68 |
| Cueva (La) | Fd. | 9 | 27 | 19 | 46 |
| Cholchoral | Cs. | 14 | 38 | 31 | 69 |
| Esperanza Santa Cruz | " | 1 | 3 | 4 | 7 |
| Larqui | " | 1 | 2 | 1 | 3 |
| Larqui Chico | " | 7 | 25 | 24 | 49 |
| Larqui Chico | Fd. | 7 | 37 | 16 | 53 |
| Lomas de Cuca | Cs. | 26 | 81 | 72 | 153 |
| Llano (El) | Fd. | 3 | 11 | 9 | 20 |
| Maule | Cs. | 10 | 34 | 28 | 62 |
| Maule Oeste | " | 7 | 20 | 13 | 33 |
| Millauquén | Fd. | 4 | 9 | 5 | 14 |
| Ninéas | Cs. | 11 | 40 | 38 | 78 |
| Pangal | Fd. | 3 | 8 | 3 | 11 |
| Porvenir | " | 2 | 4 | 6 | 10 |
| Quinchamáli | Cs. | 48 | 130 | 152 | 282 |
| Retiro (El) | " | 2 | 7 | 4 | 11 |
| Rinconada Larqui | " | 30 | 94 | 98 | 192 |
| Rucapequén | " | 2 | 6 | 5 | 11 |
| San Antonio Cuca | " | 3 | 14 | 8 | 22 |
| San Avelino | Fd. | 1 | 3 | 7 | 10 |
| San Francisco | Prs. | 1 | 1 | - | 1 |
| San José | Fd. | 2 | 5 | 2 | 7 |
| San Pedro | Cs. | 13 | 38 | 33 | 71 |
| San Pedro | Fd. | 3 | 13 | 7 | 20 |
| San Vicente | " | 2 | 9 | 9 | 18 |
| Santa Cruz | Cs. | 25 | 75 | 78 | 153 |
| Santa Cruz de Cuca | " | 13 | 41 | 32 | 73 |
| Santa Filomenz | Fd. | 4 | 11 | 13 | 24 |
| Santa Inés | " | 2 | 4 | 6 | 10 |
| Santa Juana | Prs. | 1 | 2 | - | 2 |
| Suc. Cuca | Cs. | 8 | 30 | 20 | 50 |
| Talalcura | Hj. | 2 | 4 | 5 | 9 |

| Distritos y Localidades | | Número de Habitantes | | | |
|--------------------------------|----------------------------|----------------------|---------|-------|-------|
| Nombre | Cate- Vivien- goría das | Hombres | Mujeres | TOTAL | |
| <u>Distrito 19°: Huechupin</u> | Dist. | 463 | 1.266 | 1.273 | 2.539 |
| Bella Vista | Fd. | 2 | 10 | 2 | 12 |
| Cementerio (El) | Cs. | 9 | 17 | 23 | 40 |
| Cerrillos | Fd. | 8 | 31 | 28 | 59 |
| Confluencia | Cs. | 33 | 75 | 90 | 165 |
| Colliguay | " | 35 | 77 | 80 | 157 |
| Colliguay | Cs. | 5 | 16 | 13 | 29 |
| Colliguay | Fd. | 22 | 88 | 76 | 164 |
| Huechupin | Cs. | 69 | 159 | 168 | 327 |
| Huechupin | Fd. | 10 | 41 | 41 | 82 |
| Huechupin Alto N° 1 | Cs. | 20 | 49 | 55 | 104 |
| Huechupin Alto N° 2 | " | 13 | 37 | 33 | 70 |
| Linares | " | 38 | 93 | 109 | 202 |
| Maitenes (Los) | Fd. | 5 | 14 | 8 | 22 |
| Mengol Santa Ana | " | 3 | 16 | 7 | 23 |
| Mengol | Pre. | 3 | 6 | 10 | 16 |
| Nebuco | Cs. | 22 | 59 | 63 | 122 |
| Nebuco | Fd. | 2 | 3 | 6 | 9 |
| Posta (La) | Cs. | 6 | 15 | 14 | 29 |
| Posta (La) | Fd. | 2 | 6 | 6 | 12 |
| Posta (La) | Pre. | 2 | 3 | 8 | 11 |
| Quinchamalí | Cs. | 43 | 119 | 125 | 244 |
| Rucapequén | Al. | 75 | 204 | 216 | 420 |
| San Antonio | Fd. | 3 | 6 | 4 | 10 |
| San Francisco de Mengol | " | 2 | 11 | 7 | 18 |
| Santa Isabel | " | 4 | 21 | 8 | 29 |
| Santa Luisa | " | 4 | 13 | 10 | 23 |
| Santa Rita | " | 11 | 36 | 30 | 66 |
| Tránsito (El) | " | 13 | 41 | 33 | 74 |
| <u>Distrito 20°: EL Huape</u> | Dist. | 333 | 1.101 | 913 | 2.014 |
| Higuera (La) | Fd. | 8 | 27 | 22 | 49 |
| Hoyo (El) | " | 2 | 12 | 4 | 16 |
| Huape | Cs. | 89 | 251 | 217 | 468 |
| Colihues (Los) | Fd. | 52 | 155 | 141 | 297 |
| Cristales (Los) | " | 18 | 63 | 44 | 107 |
| Lomas Blancas | " | 3 | 11 | 11 | 22 |
| Maitén (El) | " | 1 | 10 | 6 | 16 |
| Malba | Cs. | 40 | 111 | 108 | 219 |
| Mascota (La) | Fd. | 6 | 28 | 23 | 51 |
| Membrillo (El) | " | 7 | 32 | 26 | 58 |
| Miraflores | " | 2 | 14 | 3 | 17 |
| Pelehue | " | 26 | 99 | 75 | 174 |
| Pelehuito | " | 23 | 72 | 56 | 128 |
| Pino (El) | Pre. | 1 | 2 | 1 | 3 |
| Placeres (Los) | Fd. | 2 | 11 | 8 | 19 |
| Rinconada | " | 7 | 34 | 28 | 62 |

| Distritos y Localidades | | Número de Habitantes | | | |
|------------------------------------|----------------|----------------------|---------|---------|--------|
| Nombre | Cate- goría | Vivien- das | Hombres | Mujeres | TOTAL |
| <u>Distrito 20°:(Continuación)</u> | | | | | |
| Rosas (Las) | Prc. | 1 | 4 | 2 | 6 |
| San Antonio | Fd. | 9 | 28 | 17 | 45 |
| San Francisco | " | 6 | 24 | 16 | 40 |
| San Miguel | " | 13 | 53 | 52 | 105 |
| Santa Elvira | " | 1 | 2 | 3 | 5 |
| Santa Hilda | Prc. | 1 | 5 | 3 | 8 |
| Santa Zoila | Fd. | 5 | 17 | 18 | 35 |
| Santo Domingo | Prc. | 1 | 2 | 4 | 6 |
| Vega de Los Reyes | Cs. | 9 | 33 | 25 | 58 |
| Total de la Comuna | | 13.051 | 31.523 | 36.373 | 67.896 |

COMUNA SUBDELEGACION DE PINTO

- 1 Pinto Pchiente
- 2 Pinto Oriente
- 3 Poyen
- 4 Larcui
- 5 Pantanillos
- 6 Iluanco
- 7 La Cuesta
- 8 Pccinto



LEYENDA

- LIM SEPARTAMENTAL
- - - - - COMUNAL
- DISTRITO

ESCALA
 0 2 4 KM

COMUNA SUBDELEGACION DE PINTO

Sus límites son:

Al Norte, el río Chillán, desde el camino de Los Angeles a Chillán que pasa por el puente El Saque hasta su origen, y la línea de cumbres, desde el origen del río Chillán hasta la cumbre del Volcán Nevado de Chillán.-

Al Este, la línea de cumbres de los cerros Nevados de Chillán, desde el volcán Nevado de Chillán hasta el origen del río Diguillín.-

Al Sur, el río Diguillín, desde su origen hasta el camino de San Miguel a Entrepierñas; el camino de San Miguel a Entrepierñas, desde el río Diguillín hasta el origen del río Lluanco, en el paso de Los Duranes; el río Lluanco, desde su origen en el paso de los Duranes hasta el meridiano del origen del río Larqui; el río Larqui, desde su origen hasta el camino de San Ignacio.-

Al Oeste, el camino de San Ignacio, desde el río Larqui hasta el río Chillán.-

La comuna-subdelegacion de Pinto se divide en ocho distritos, a saber:

1° Pinto Poniente; 2° Pinto Oriente; 3° Boyen; 4°
Larqui; 5° Pantanillos; 6° Lluanco; 7° La Cuesta; y 8°
Recinto.-

COMUNA-SUBDELEGACIÓN PINTO

| Distritos y Localidades | | Número de Habitantes | | | |
|------------------------------------|----------------------------|----------------------|------------|------------|--------------|
| Nombre | Cate- Vivien- goría das | Hombres | Mujeres | TOTAL | |
| <u>Distrito 1º: Pinto Poniente</u> | <u>Dist.</u> | <u>347</u> | <u>963</u> | <u>995</u> | <u>1.958</u> |
| Avellano | Cs. | 10 | 19 | 36 | 55 |
| Ave lános (Los) | Hj. | 2 | 4 | 4 | 8 |
| Boyen | Cs. | 33 | 79 | 71 | 150 |
| Boyen | Fd. | 24 | 72 | 63 | 135 |
| Boyen Chico | Cs. | 1 | 2 | - | 2 |
| Boyen Chico | Fd. | 1 | 4 | 2 | 6 |
| Boyén Grande | " | 11 | 32 | 22 | 54 |
| Cada Cada | " | 1 | 4 | 2 | 6 |
| Castaños (Los) | Cs. | 1 | 9 | 2 | 11 |
| Canta Rana | " | 1 | 1 | 1 | 2 |
| Carmen (El) | Fd. | 17 | 64 | 61 | 125 |
| Castaños (Los) | " | 1 | 4 | 1 | 5 |
| Cerezo (El) | Prc. | 1 | 4 | 2 | 6 |
| Culenar (El) | Hj. | 1 | 4 | 5 | 9 |
| Chepical | Frc. | 1 | 3 | 3 | 6 |
| Chepical Bajo | Fd. | 1 | 1 | 2 | 3 |
| Chilcas (Las) | " | 3 | 11 | 12 | 23 |
| Espino (El) | " | 1 | 5 | 5 | 10 |
| Gato (El) | " | 7 | 16 | 17 | 33 |
| Granja (La) | Cs. | 4 | 12 | 7 | 19 |
| Lautaro | Fd. | 14 | 64 | 54 | 118 |
| Llipincura | " | 3 | 5 | 4 | 9 |
| Mercedes (Las) | Prc. | 1 | 3 | 4 | 7 |
| Mercedes Altos | Fd. | 7 | 10 | 23 | 33 |
| Mercedes Bajos | " | 3 | 12 | 6 | 18 |
| Nieves (Las) | " | 7 | 31 | 23 | 54 |
| Olivares | " | 2 | 8 | 3 | 11 |
| Orillas de la Granja | Cs. | 2 | 5 | 7 | 12 |
| Patagual (El) | Fd. | 9 | 27 | 22 | 49 |
| Pincura | " | 6 | 21 | 24 | 45 |
| Piedra Pincura | " | 2 | 3 | 6 | 9 |
| Pinto | Al. | 66 | 133 | 188 | 321 |
| Rosal Bajo | Cs. | 65 | 163 | 180 | 343 |
| San Antonio | Fd. | 2 | 4 | 11 | 15 |
| San José de Boyen | " | 1 | 7 | 5 | 12 |
| San Juan | " | 5 | 18 | 19 | 37 |
| San Juan | Prc. | 8 | 23 | 19 | 42 |
| San Nicolás | Fd. | 7 | 25 | 25 | 50 |
| San Rafael | Prc. | 2 | 12 | 7 | 19 |
| Santa Ana | " | 2 | 5 | 11 | 16 |
| Santa Carmen | Fd. | 1 | 8 | 2 | 10 |
| Santa Clotilde | Prc. | 1 | 3 | 3 | 6 |
| Santa Eufemia | Fd. | 1 | 3 | 3 | 6 |
| Santa Fresia | " | 3 | 8 | 12 | 20 |
| Santa Herminia | " | 2 | 3 | 9 | 12 |
| Sauce (El) | " | 2 | 5 | 4 | 9 |
| Vega de Jimenez | Prc. | 1 | 4 | 3 | 7 |

| Distritos y Localidades | | | Número de Habitantes | | |
|-----------------------------------|----------------|----------------|----------------------|------------|--------------|
| Nombre | Cate- goría | Vivien- das | Hombres | Mujeres | TOTAL |
| <u>Distrito 2°: Pinto Oriente</u> | Dist. | <u>299</u> | <u>781</u> | <u>835</u> | <u>1.616</u> |
| Boyen | Cs. | 17 | 55 | 46 | 101 |
| Laureles (Los) | Fd. | 33 | 111 | 91 | 202 |
| Nieves (Las) | Cs. | 2 | 4 | 6 | 10 |
| Pedernales | " | 18 | 54 | 45 | 99 |
| Pinto | Al. | 100 | 223 | 278 | 501 |
| Rosal (El) | Cs. | 104 | 243 | 293 | 536 |
| San Antonio | Fd. | 5 | 12 | 13 | 25 |
| Vegas de Saldía | " | 20 | 79 | 63 | 142 |
| <u>Distrito 3°: Boven</u> | Dist. | <u>75</u> | <u>255</u> | <u>209</u> | <u>464</u> |
| Boyen | Cs. | 33 | 123 | 111 | 234 |
| Boyen | Fd. | 5 | 19 | 10 | 29 |
| Espolón | " | 4 | 17 | 11 | 28 |
| Helvecia | " | 1 | 2 | 2 | 4 |
| Lluanco | Cs. | 14 | 43 | 27 | 70 |
| Lluanco | Fd. | 4 | 13 | 5 | 18 |
| Paso Los Cerdos | Cs. | 1 | 1 | 2 | 3 |
| Paso El Ciruelo | " | 1 | 1 | 5 | 6 |
| Paso El Soldado | " | 2 | 2 | 5 | 7 |
| Paso Peralos | " | 1 | 1 | 1 | 2 |
| Paso Peralos | Prc. | 1 | 5 | 6 | 11 |
| Pichilluanco | Cs. | 2 | 7 | 6 | 13 |
| Pichilluanco | Fd. | 1 | 4 | 3 | 7 |
| Quilmo | " | 1 | 4 | 2 | 6 |
| Retamo | " | 4 | 13 | 13 | 26 |
| <u>Distrito 4°: Larqui</u> | Dist. | <u>35</u> | <u>116</u> | <u>78</u> | <u>194</u> |
| Camelias | Fd. | 1 | 3 | 2 | 5 |
| Carrizal | " | 8 | 36 | 13 | 49 |
| Changas (Las) | " | 1 | 2 | 1 | 3 |
| Larqui | " | 1 | 10 | - | 10 |
| Lluanco | " | 17 | 42 | 43 | 85 |
| Manga | " | 1 | 2 | 1 | 3 |
| Rosario (El) | " | 3 | 6 | 5 | 11 |
| Santa Lucía | " | 3 | 15 | 13 | 28 |
| <u>Distrito 5°: Pantanillos</u> | Dist. | <u>117</u> | <u>387</u> | <u>346</u> | <u>733</u> |
| Baños | Cs. | 10 | 31 | 26 | 57 |
| Baños | Hj. | 10 | 40 | 39 | 79 |
| Boyen | Cs. | 9 | 38 | 26 | 64 |
| Canelos | Fd. | 2 | 8 | 10 | 18 |
| Cardal | Cs. | 6 | 21 | 15 | 36 |
| Cardal | Fd. | 1 | 7 | 4 | 11 |
| Cocharca | Cs. | 1 | 1 | 3 | 4 |

| Distritos y Localidades | | Número de Habitantes | | | |
|-----------------------------------|----------------|----------------------|---------|---------|-------|
| Nombre | Cate- goría | Vivien- das | Hombres | Mujeres | TOTAL |
| <u>Distrito 5°:(Continuación)</u> | | | | | |
| Empedrado | Cs. | 3 | 7 | 7 | 14 |
| Estero Pantano | " | 12 | 26 | 30 | 56 |
| Hoyos (Los) | Fd. | 2 | 8 | 8 | 16 |
| Hoyos (Los) | Hj. | 2 | 11 | 7 | 18 |
| Lingues | Cs. | 12 | 37 | 35 | 72 |
| Lingues (Los) | Hj. | 1 | 2 | 3 | 5 |
| Loma Alta | Cs. | 10 | 29 | 33 | 62 |
| Loma de Vielma | " | 1 | 6 | 5 | 11 |
| Mulas | " | 7 | 18 | 20 | 38 |
| Mulas | Fd. | 1 | 4 | 5 | 9 |
| Pantano | Cs. | 3 | 6 | 8 | 14 |
| Pantano | Hj. | 2 | 5 | 8 | 13 |
| Pantanos | Fd. | 1 | 1 | 1 | 2 |
| Pantanillo | Cs. | 9 | 36 | 23 | 59 |
| Paso Ciruelo | " | 1 | 4 | 2 | 6 |
| Pichilluanco | Hj. | 4 | 9 | 8 | 17 |
| Rosario | Fd. | 1 | 2 | 1 | 3 |
| San Francisco | " | 1 | 6 | 5 | 11 |
| San Luis | " | 1 | 5 | 3 | 8 |
| San Vicente | " | 2 | 8 | 7 | 15 |
| Santa María | " | 1 | 7 | 2 | 9 |
| Santa Marta | " | 1 | 4 | 2 | 6 |
| <u>Distrito 6°: Lluanco</u> | Dist. | 206 | 625 | 585 | 1.210 |
| Canelos | Fd. | 15 | 51 | 43 | 94 |
| Cardal | Prc. | 1 | 3 | 6 | 9 |
| Coihue (El) | " | 6 | 18 | 22 | 40 |
| Cruces (Las) | Fd. | 7 | 25 | 22 | 47 |
| Cuatro Esquinas | Prc. | 1 | 5 | 4 | 9 |
| Chaul | Cs. | 9 | 17 | 26 | 43 |
| Chaul | Prc. | 13 | 30 | 28 | 58 |
| Hoyos (Los) | Cs. | 2 | 5 | 5 | 10 |
| Hoyos (Los) | Fd. | 12 | 38 | 29 | 67 |
| Hoyos (Los) | Prc. | 5 | 8 | 14 | 22 |
| Hoyos (Becerra) (Los) | Fd. | 5 | 14 | 19 | 33 |
| Hoyos (Mendoza) (Los) | " | 1 | 6 | 3 | 9 |
| Hoyos (Peña) (Los) | Prc. | 3 | 11 | 9 | 20 |
| Hoyos (Peña) (Los) | Fd. | 1 | 6 | 3 | 9 |
| Hoyos (Vielma) (Los) | " | 2 | 4 | 4 | 8 |
| Larqui | " | 5 | 23 | 17 | 40 |
| Loma Alta | Cs. | 15 | 34 | 34 | 68 |
| Loma Alta | Fd. | 1 | 5 | 3 | 8 |
| Loma Blanca | Cs. | 1 | 8 | 3 | 11 |
| Loma Blanca | Fd. | 7 | 17 | 17 | 34 |
| Loma Blanca | Prc. | 2 | 8 | 5 | 13 |
| Lluanco | Fd. | 9 | 37 | 33 | 70 |

| Distritos y Localidades | | | Número de Habitantes | | |
|-----------------------------------|----------------|----------------|----------------------|---------|-------|
| Nombre | Cate- goría | Vivien- das | Hombres | Mujeres | TOTAL |
| <u>Distrito 6°:(Continuación)</u> | | | | | |
| Maquis (Los) | Fd. | 2 | 6 | 5 | 11 |
| Mercedes de Larque | " | 8 | 24 | 21 | 45 |
| Mina | " | 1 | 4 | 4 | 8 |
| Radales (Los) | " | 1 | 3 | 3 | 6 |
| Raíces | Cs. | 17 | 57 | 55 | 112 |
| Rodeo | Fd. | 4 | 8 | 11 | 19 |
| Sandial | Cs. | 13 | 41 | 35 | 76 |
| Sandial | Prc. | 7 | 14 | 21 | 35 |
| San Antonio | Fd. | 3 | 8 | 19 | 27 |
| San José | " | 2 | 9 | 5 | 14 |
| San José de Lluanco | Prc. | 2 | 6 | 5 | 11 |
| San José Lluanco | Fd. | 8 | 21 | 12 | 33 |
| San Rafael | " | 2 | 7 | 6 | 13 |
| Santo Domingo | " | 2 | 9 | 9 | 18 |
| Santa Clara | " | 3 | 12 | 5 | 17 |
| Santa Eduvigis | " | 1 | 3 | 3 | 6 |
| Santa Filomena | Prc. | 2 | 7 | 9 | 16 |
| Santa Sara | Fd. | 5 | 13 | 8 | 21 |
| <u>Distrito 7°: La Cuesta</u> | | | | | |
| | Dist. | 35 | 152 | 81 | 233 |
| Cerrillo | Fd. | 2 | 5 | 1 | 6 |
| Cuesta (La) | " | 7 | 26 | 18 | 44 |
| Ensanche (El) | " | 1 | 4 | - | 4 |
| Huallos (Ios) | " | 1 | 7 | 2 | 9 |
| Pastos Blancos | " | 7 | 43 | 16 | 59 |
| Potrero Grande | " | 11 | 37 | 26 | 63 |
| San Patricio | " | 6 | 30 | 18 | 48 |
| <u>Distrito 8°: Recinto</u> | | | | | |
| | Dist. | 274 | 816 | 713 | 1.529 |
| Agua Fría | Fd. | 2 | 3 | 4 | 7 |
| Atacalco | Cs. | 3 | 8 | 6 | 14 |
| Atacalco | Fd. | 20 | 80 | 82 | 162 |
| Cabras (Las) | " | 3 | 11 | 4 | 15 |
| Canelos (Los) | " | 1 | 4 | 5 | 9 |
| Castillo (El) | " | 21 | 17 | 20 | 37 |
| Cerrillos | " | 7 | 17 | 15 | 32 |
| Cerrillos | Hjs. | 5 | 11 | 5 | 16 |
| Cipreces | Fd. | 8 | 40 | 28 | 68 |
| Chacay | Cs. | 12 | 31 | 25 | 56 |
| Chacay | Hj. | 3 | 11 | 9 | 20 |
| Chacay | Fd. | 8 | 17 | 15 | 32 |
| Chacay | Prc. | 4 | 9 | 16 | 25 |
| Empedrado | Cs. | 2 | 8 | 9 | 17 |
| Escorial (El) | Fd. | 2 | 11 | 6 | 17 |
| Invernada | " | 4 | 8 | 7 | 15 |

Comuna Pinto.
(Continuación)
5.

| Distritos y Localidades | | | Número de Habitantes | | |
|-----------------------------------|----------------|----------------|----------------------|---------|-------|
| Nombre | Cate- goría | Vivien- das | Hombres | Mujeres | TOTAL |
| <u>Distrito 8°:(Continuación)</u> | | | | | |
| Leonera | Hj. | 5 | 15 | 11 | 26 |
| Leonera | Fd. | 3 | 17 | 11 | 28 |
| Leonera Baja | Hj. | 3 | 14 | 15 | 29 |
| Lleugues (Los) | Prs. | 14 | 47 | 32 | 79 |
| Macal | Fd. | 9 | 33 | 22 | 55 |
| Mercedes (Las) | " | 1 | 5 | 3 | 8 |
| Peñasco | Hj. | 1 | 3 | 3 | 6 |
| Porvenir (El) | Cs. | 11 | 32 | 30 | 62 |
| Pretilos (Los) | Fd. | 2 | 4 | 8 | 12 |
| Puente Renegados | Cs. | 1 | 2 | 2 | 4 |
| Quilas (Las) | " | 7 | 18 | 21 | 39 |
| Recinto | " | 80 | 196 | 194 | 390 |
| Recinto | Prs. | 10 | 29 | 34 | 63 |
| Rosario | Fl. | 4 | 20 | 8 | 28 |
| Rosario (El) | Hjs. | 26 | 73 | 47 | 120 |
| San José | Fd. | 1 | 2 | 1 | 3 |
| Trancas (Las) | " | 1 | 1 | 4 | 5 |
| Valle (El) | " | 5 | 19 | 11 | 30 |
| Total de la Comuna | | 1.388 | 4.095 | 3.842 | 7.937 |

COMUNA-SUBDELEGACION DE COIHUECO

Sus límites son:

Al Norte, el río Cato, desde el lindero poniente del fundo Reloca de don Gustavo Varela Alfonso hasta el camino de Coihueco a Nahueltoro; el camino de Coihueco a Nahueltoro, desde el río Cato hasta el río Ñuble en el puente de Nahueltoro; el río Ñuble, desde el puente de Nahueltoro hasta su origen en el paso de Los Pajaritos en la frontera argentina.

Al Este, la frontera argentina, desde el paso de los Pajaritos hasta el paso de Buralco en el cordón de los Nevados de Chillán.

Al Sur, el cordón de los Nevados de Chillán, desde el paso de Buralco hasta el cerro Nevado de Chillán, pasando por los cerros Las Aguilas, Las Minas, Cráter Antiguo y Volcán Chillán, la línea de cumbres del cerro Nevado de Chillán, desde el Nevado de Chillán hasta el origen del río Chillán; el río Chillán, desde su origen hasta el lindero oriente del fundo Santa Victoria, en el puente El Saque sobre el río Chillán.

Al Oeste, el lindero oriente del fundo Santa Victoria, desde el río Chillán hasta el camino público de Chillán a la estación Pinto; el camino público de Chillán a la estación Pinto, desde el lindero oriente del fundo Santa Victoria hasta el camino vecinal entre los fundos Santa Lucía (ex Santa Laura) y el fundo de los Padres Franciscanos; el camino vecinal entre los fundos Santa Lucía y el de los Padres Franciscanos, desde el camino de Chillán a la estación Pinto hasta el lindero sur del fundo Los Guindos del Sr. Cox; el lindero sur del fundo Los Guindos del Sr. Cox, desde el camino vecinal entre los fundos Santa Lucía y el de los Padres Franciscanos hasta el lindero poniente del fundo Los Guindos; el lindero poniente del fundo Los Guindos, desde el lindero sur del mismo fundo hasta el camino público de Coihueco a Chillán; el camino público de Coihueco a Chillán, desde el lindero poniente del fundo Los Guindos hasta el lindero poniente del fundo Reloca de don Gustavo Varela Alfonso, y el lindero poniente del fundo Reloca, desde el camino público de Chillán a Coihueco hasta el río Cato.

La comuna-subdelegación de Coihueco se divide en 19 distritos, a saber:

1° Pueblo Coihueco; 2° Niblinto; 3° Estación Coihueco; 4° Cullenar; 5° Talquipén; 6° Los Guindos; 7° Estación Pinto; 8° Miraflores; 9° Panilboro; 10° Coleal; 11° Quilas Bajas; 12° Santa Gertrudis; 13° Las Veguillas; 14° Río Cato; 15° Cajón del Ñuble; 16° Cerro Centinela; 17° Las Minas; 18° Vegas de Niblinto y 19° Melbunco.-

COMUNA-SUBDELEGACIÓN COIHUECO

| Distritos y Localidades | | Número de Habitantes | | | |
|---------------------------------------|----------------------------|----------------------|---------|-------|-------|
| Nombre | Cato- Vivien- goría das | Hombres | Mujeres | TOTAL | |
| <u>Distrito 1°: Pueblo Coihueco.</u> | Dist. | 91 | 187 | 254 | 441 |
| Coihueco | Pb. | 91 | 187 | 254 | 441 |
| <u>Distrito 2°: Niblinto</u> | Dist. | 272 | 712 | 716 | 1.428 |
| Bajo Amigo | Cs. | 13 | 37 | 40 | 77 |
| Bajo de Niblinto | " | 15 | 34 | 36 | 70 |
| Coihueco | Pb. | 79 | 180 | 190 | 370 |
| Camino a las Minas | Cs. | 12 | 27 | 32 | 59 |
| Camino a Las Minas | Prc. | 1 | 3 | 2 | 5 |
| Corral de Piedra | Fd. | 1 | 6 | 3 | 9 |
| Chacayal | " | 12 | 42 | 35 | 77 |
| Elba | Prc. | 2 | 7 | 7 | 14 |
| Laguna de los Patos | Cs. | 2 | 5 | 4 | 9 |
| Niblinto | " | 36 | 86 | 97 | 183 |
| Niblinto | Prc. | 6 | 13 | 19 | 32 |
| Olivos (Los) | Fd. | 4 | 18 | 10 | 28 |
| Pataguas (Las) | " | 26 | 77 | 59 | 136 |
| Pullamir | Cs. | 3 | 9 | 5 | 14 |
| Pullani | Hj. | 2 | 5 | 5 | 10 |
| Pullani | Cs. | 2 | 6 | 4 | 10 |
| Pullani | Fd. | 12 | 52 | 36 | 88 |
| Pullani | Prc. | 20 | 46 | 59 | 105 |
| Quinta (La) | Cs. | 1 | 1 | 1 | 2 |
| Quinta | Prc. | 1 | 5 | 6 | 11 |
| Recreo (El) | Fd. | 4 | 12 | 14 | 26 |
| San Gregorio | " | 1 | 6 | 5 | 11 |
| Santa Olga | " | 1 | 7 | 3 | 10 |
| Vegas de Niblinto | Prc. | 16 | 28 | 44 | 72 |
| <u>Distrito 3°: Estación Coihueco</u> | Dist. | 192 | 535 | 508 | 1.043 |
| Castaño (El) | Fd. | 7 | 22 | 21 | 43 |
| Coihueco | Pb. | 74 | 139 | 174 | 313 |
| Culenar | Fd. | 1 | 5 | 2 | 7 |
| Esperanza (La) | " | 6 | 22 | 19 | 41 |
| Frutillar | Cs. | 28 | 77 | 73 | 150 |
| Frutillar | Prc. | 24 | 75 | 56 | 131 |
| Frutillar | Fd. | 3 | 10 | 12 | 22 |
| Frutillar | Hj. | 1 | 6 | 4 | 10 |
| Ranquililahue | Fd. | 9 | 36 | 39 | 75 |
| Retiro (El) | " | 10 | 43 | 30 | 73 |
| San Jerónimo | " | 6 | 18 | 17 | 35 |
| San José | " | 1 | 6 | 5 | 11 |
| Santa Amelia | " | 3 | 15 | 6 | 21 |
| Santa Elisa | " | 1 | 3 | 2 | 5 |
| Sauce (El) | " | 1 | 2 | 1 | 3 |
| Transval | " | 17 | 56 | 47 | 103 |

| Distritos y Localidades | | Número de Habitantes | | | | |
|---------------------------------|----------------|----------------------|------------|------------|------------|--------------|
| Nombre | Cate- goría | Vivien- das | Hombres | Mujeres | TOTAL | |
| <u>Distrito 4°: Culenar</u> | | Dist. | <u>223</u> | <u>665</u> | <u>596</u> | <u>1.261</u> |
| Coigües (Los) | Fd. | 11 | 43 | 34 | 77 | |
| Coihueco | Pb. | 52 | 100 | 117 | 217 | |
| Culenar (El) | Cs. | 46 | 135 | 125 | 260 | |
| Culenar | Fd. | 9 | 26 | 19 | 45 | |
| Chillinqué | Cs. | 46 | 136 | 127 | 263 | |
| Chillinhué | Fd. | 2 | 7 | 8 | 15 | |
| Maitén (El) | " | 6 | 34 | 12 | 46 | |
| Monte Rodeo | " | 3 | 16 | 6 | 22 | |
| Palma (La) | " | 7 | 23 | 20 | 43 | |
| Peña (La) | " | 3 | 9 | 6 | 15 | |
| Talquipén. | " | 36 | 129 | 114 | 243 | |
| Victoria | " | 2 | 7 | 8 | 15 | |
| <u>Distrito 5°: Talquipén</u> | | Dist. | <u>123</u> | <u>412</u> | <u>345</u> | <u>757</u> |
| Calvas (Las) | Fd. | 3 | 7 | 7 | 14 | |
| Carrizalillo | " | 3 | 10 | 4 | 14 | |
| Cato Nogal | " | 3 | 11 | 9 | 20 | |
| General Lagos | Cs. | 4 | 7 | 14 | 21 | |
| General Lagos | Est. | 1 | 3 | 2 | 5 | |
| General Lagos | Fd. | 2 | 3 | 2 | 5 | |
| Maitén (El) | Prc. | 1 | 3 | 3 | 6 | |
| Maitén Chico | Fd. | 1 | 6 | 3 | 9 | |
| Maitén Chico | Hjs. | 3 | 13 | 4 | 17 | |
| Nogal | Fd. | 5 | 22 | 18 | 40 | |
| Nogal | Prc. | 1 | 4 | 2 | 6 | |
| Palomar | " | 2 | 9 | 3 | 12 | |
| Pinos (Los) | Fd. | 2 | 8 | 6 | 14 | |
| Reloca | " | 26 | 88 | 83 | 171 | |
| San José de Cato | " | 2 | 7 | 4 | 11 | |
| San José de Cato | Prc. | 5 | 18 | 14 | 32 | |
| San Pedro | Fd. | 1 | 6 | 6 | 12 | |
| Santa Silvia | " | 4 | 10 | 10 | 20 | |
| Talquipén | Cs. | 54 | 177 | 151 | 328 | |
| <u>Distrito 6°: Los Guindos</u> | | Dist. | <u>212</u> | <u>809</u> | <u>636</u> | <u>1.445</u> |
| Barriales | Cs. | 5 | 18 | 21 | 39 | |
| Barriales | Hj. | 2 | 7 | 7 | 14 | |
| Bellavista | Fd. | 6 | 23 | 16 | 39 | |
| Cheñique | Cs. | 5 | 12 | 17 | 29 | |
| Cheñique | Hj. | 12 | 44 | 35 | 79 | |
| Cheñique | Fd. | 5 | 21 | 24 | 45 | |
| Delepino | " | 1 | 2 | 1 | 3 | |
| Emboque (El) | Cs. | 11 | 24 | 23 | 47 | |
| Guindos (Los) | " | 35 | 85 | 90 | 175 | |
| Guindos (Los) | Fd. | 38 | 193 | 118 | 311 | |

| Distritos y Localidades | | Número de Habitantes | | | |
|-----------------------------------|----------------|----------------------|---------|---------|-------|
| Nombre | Cate- goría | Vivien- das | Hombres | Mujeres | TOTAL |
| <u>Distrito 6°:(Continuación)</u> | | | | | |
| Guindo Cornejo | Fd. | 7 | 36 | 17 | 53 |
| León | Prc. | 1 | 4 | 2 | 6 |
| Mailen Chico | Fd. | 2 | 14 | 5 | 19 |
| Mariposas (Las) | Cs. | 20 | 123 | 118 | 241 |
| Mirasol | " | 1 | 7 | 3 | 10 |
| Mirasol | Fd. | 2 | 10 | 7 | 17 |
| Paso Alejo | Hj. | 8 | 57 | 54 | 111 |
| Peral (El) | Fd. | 1 | 3 | 2 | 5 |
| Puquios (Los) | " | 15 | 48 | 19 | 67 |
| Roberth (J.) | " | 9 | 26 | 9 | 35 |
| San José | Cs. | 1 | 1 | 3 | 4 |
| Santa Filomena | Fd. | 8 | 26 | 26 | 52 |
| Suc. Urrutia | " | 1 | 4 | 3 | 7 |
| Talquipen: | Cs. | 5 | 17 | 13 | 30 |
| Vargas (D.) | Fd. | 1 | 4 | 3 | 7 |
| <u>Distrito 7°:Estación Pinto</u> | | | | | |
| Estación Pinto | Dist. | 71 | 226 | 221 | 447 |
| Paso Alejo | Cs. | 30 | 87 | 100 | 187 |
| Pilmaiquén | " | 16 | 54 | 52 | 106 |
| Pilmaiquén | Fd. | 25 | 85 | 69 | 154 |
| <u>Distrito 8°:Miraflores</u> | | | | | |
| Dist. | | 268 | 815 | 756 | 1.571 |
| Laros (Los) | Prc. | 5 | 18 | 11 | 29 |
| Cabruto | Fd. | 13 | 56 | 36 | 92 |
| Cabruto | Prc. | 37 | 96 | 97 | 193 |
| Camino Lo Yañez | Cs. | 2 | 7 | 4 | 11 |
| Carmen (El) | Fd. | 3 | 11 | 9 | 20 |
| Coihueco | Pb. | 29 | 81 | 82 | 163 |
| Miraflores | Cs. | 66 | 183 | 170 | 353 |
| Miraflores | Prcs. | 49 | 162 | 158 | 320 |
| Peumo (El) | Fd. | 1 | 4 | 3 | 7 |
| Poco a Poco | " | 5 | 12 | 15 | 27 |
| Hoblería | Prc. | 38 | 120 | 114 | 234 |
| Rosario | Cs. | 7 | 17 | 20 | 37 |
| San Luis | Fd. | 1 | 4 | 3 | 7 |
| Santa Cecilia | " | 2 | 10 | 6 | 16 |
| Santa Isabel | " | 6 | 21 | 20 | 41 |
| Tres Acequias | Cs. | 4 | 13 | 8 | 21 |
| <u>Distrito 9°: Tanilboro</u> | | | | | |
| Dist. | | 252 | 722 | 705 | 1.427 |
| Bellavista | Fd. | 2 | 13 | 7 | 20 |
| Cerrillos | Cs. | 8 | 25 | 25 | 50 |
| Cerrillos | Fd. | 2 | 3 | 5 | 8 |
| Coleal | Cs. | 8 | 26 | 23 | 49 |
| Dehesa | Fd. | 21 | 84 | 53 | 137 |

| Distritos y Localidades | | | Número de Habitantes | | |
|-----------------------------------|----------------|----------------|----------------------|---------|-------|
| Nombre | Cate- goría | Vivien- das | Hombres | Mujeres | TOTAL |
| <u>Distrito 9°:(Continuación)</u> | | | | | |
| Esperanza | Cs. | 10 | 18 | 15 | 33 |
| Esperanza | Fd. | 20 | 80 | 58 | 138 |
| Miraflores | Cs. | 1 | 2 | 4 | 6 |
| Rosario (El) | " | 27 | 64 | 80 | 144 |
| Rosario (El) | Fd. | 4 | 5 | 12 | 17 |
| Tanilboro | Cs. | 137 | 365 | 388 | 753 |
| Tanilboro | Est. | 1 | 1 | 2 | 3 |
| Tanilboro | Fd. | 2 | 11 | 7 | 18 |
| Urrea | Cs. | 9 | 25 | 26 | 51 |
| <u>Distrito 10°: Coleal</u> | | | | | |
| Coleal | Cs. | 34 | 101 | 100 | 201 |
| Coleal | Fd. | 24 | 79 | 63 | 142 |
| Coleal | Hjs. | 17 | 43 | 41 | 84 |
| Copihues (Los) | Fd. | 1 | 3 | 5 | 8 |
| Maqui (El) | Hjs. | 2 | 3 | 4 | 7 |
| Maqui (El) | Fd. | 1 | 3 | 3 | 6 |
| Esperanza Matus | " | 5 | 18 | 15 | 33 |
| Mogoto (El) | Cs. | 5 | 9 | 9 | 18 |
| Mogoto (El) | Fd. | 2 | 8 | 4 | 12 |
| Monte Alto | " | 1 | 4 | 3 | 7 |
| Tanilvoro | " | 1 | 3 | - | 3 |
| <u>Distrito 11°: Quilas Bajas</u> | | | | | |
| Copihues (Los) | Fd. | 2 | 9 | 4 | 13 |
| Esperanza | " | 1 | 4 | 2 | 6 |
| Kaiser (El) | " | 5 | 25 | 16 | 41 |
| Pellines (Los) | " | 3 | 8 | 11 | 19 |
| Piña (La) | Cs. | 3 | 10 | 9 | 19 |
| Prado (El) | " | 12 | 27 | 32 | 59 |
| Quilas Bajas | " | 7 | 27 | 20 | 47 |
| San Francisco | Fd. | 3 | 9 | 7 | 16 |
| San Juanito | " | 9 | 29 | 17 | 46 |
| San Manuel | " | 8 | 29 | 24 | 53 |
| San Miguel | Cs. | 5 | 18 | 17 | 35 |
| San Miguel | Fd. | 1 | 3 | 3 | 6 |
| San Miguel Palma | " | 8 | 35 | 20 | 55 |
| Santa Elisa | " | 5 | 19 | 16 | 35 |
| Santa Elisa | Prc. | 2 | 8 | 5 | 13 |
| Santa María | Fd. | 2 | 6 | 8 | 14 |
| Santa Matilde | Hj. | 1 | 2 | 6 | 8 |
| Suerte (La) | Fd. | 1 | 2 | 5 | 7 |
| Suerte Perez (La) | Cs. | 1 | 6 | 4 | 10 |

| Distritos y Localidades | | Número de Habitantes | | | |
|--|----------------|----------------------|------------|------------|--------------|
| Nombre | Cate- goría | Vivien- das | Hombres | Mujeres | TOTAL |
| <u>Distrito 12°: Santa Gertru- dis</u> | Dist. | <u>19</u> | <u>73</u> | <u>69</u> | <u>142</u> |
| Santa Gertrudis | Fd. | 19 | 73 | 69 | 142 |
| <u>Distrito 13°: Las Veguillas</u> | Dist. | <u>21</u> | <u>94</u> | <u>53</u> | <u>147</u> |
| Veguillas (Las) | Fd. | 21 | 94 | 53 | 147 |
| <u>Distrito 14°: Río Cato</u> | Dist. | <u>96</u> | <u>436</u> | <u>344</u> | <u>780</u> |
| Culebras (Las) | Fd. | 4 | 12 | 13 | 25 |
| Flores | " | 21 | 108 | 91 | 199 |
| Piedra (La) | " | 16 | 68 | 56 | 124 |
| Santa Adriana | " | 8 | 31 | 21 | 52 |
| Sauce (El) | " | 10 | 48 | 38 | 86 |
| Tablas (Las) | " | 10 | 57 | 39 | 96 |
| Valle de Alico | " | 19 | 78 | 58 | 136 |
| Valle Chico | " | 8 | 34 | 28 | 62 |
| <u>Distrito 15°: Cajón de Ñu- ble</u> | Dist. | <u>99</u> | <u>357</u> | <u>282</u> | <u>639</u> |
| Cajo de Nuble | Fd. | 21 | 76 | 52 | 128 |
| Mahueltosas | " | 24 | 87 | 78 | 165 |
| San Antonio | " | 14 | 63 | 46 | 109 |
| Santa Clara | " | 16 | 52 | 43 | 95 |
| Santa Eugenia | " | 24 | 79 | 63 | 142 |
| <u>Distrito 16°: Cerro Centi- nela</u> | Dist. | <u>259</u> | <u>879</u> | <u>784</u> | <u>1.663</u> |
| Bureo | Fd. | 46 | 170 | 150 | 320 |
| Eustamanté | " | 27 | 81 | 61 | 142 |
| Calabozo | " | 24 | 80 | 72 | 152 |
| Carmen de Eustamante (El) | " | 39 | 124 | 117 | 241 |
| Carmen de Cato (El) | " | 42 | 145 | 142 | 287 |
| Descanso (El) | Hj. | 3 | 15 | 7 | 22 |
| Diego | Fd. | 17 | 57 | 57 | 114 |
| Escaleras (Las) | Cs. | 4 | 14 | 14 | 28 |
| Flores Chico | Fd. | 3 | 7 | 7 | 14 |
| Maitenes (Los) | " | 9 | 35 | 22 | 57 |
| Primer Agua | " | 14 | 54 | 46 | 100 |
| San Isidro | " | 2 | 9 | 11 | 20 |
| San Ramón | " | 29 | 88 | 78 | 166 |
| <u>Distrito 17°: Las Minas</u> | Dist. | <u>176</u> | <u>537</u> | <u>476</u> | <u>1.013</u> |
| Cuarta Hijuela | Fd. | 39 | 115 | 115 | 230 |

| Distritos y Localidades | | Número de Habitantes | | | |
|--|----------------|----------------------|---------|---------|-------|
| Nombre | Cate- goría | Vivien- das | Hombres | Mujeres | TOTAL |
| <u>Distrito 17°: (Continuación)</u> | | | | | |
| Leonera | Cs. | 5 | 13 | 11 | 24 |
| Leonera | Fd. | 7 | 19 | 15 | 34 |
| Minas (Las) | Cs. | 56 | 130 | 129 | 259 |
| Primera Hijuela | Fd. | 27 | 107 | 78 | 185 |
| Queñes (Los) | " | 16 | 71 | 47 | 118 |
| Santa Rosa | " | 4 | 13 | 12 | 25 |
| Segunda Hijuela | " | 7 | 18 | 14 | 32 |
| Tercera Hijuela | " | 15 | 51 | 55 | 106 |
| <u>Distrito 18°: Vegas de Niblinto</u> | | | | | |
| | Dist. | 51 | 128 | 145 | 273 |
| Barrosas (Las) | Cs. | 2 | 5 | 4 | 9 |
| Bodega Sanhueza | Prc. | 1 | 2 | 2 | 4 |
| Cancha de Los Parras | Cs. | 1 | 1 | 1 | 2 |
| Cancha de Los Parras | Hj. | 3 | 5 | 6 | 11 |
| Cancha de Los Parras | Prc. | 1 | 2 | 3 | 5 |
| Canelos (Los) | Cs. | 1 | 1 | 4 | 5 |
| Canitarito | Prc. | 1 | 3 | 1 | 4 |
| Infiernillo | " | 4 | 13 | 15 | 28 |
| Mañíos (Los) | Cs. | 3 | 11 | 13 | 24 |
| Olivos (Los) | Fd. | 1 | 2 | 3 | 5 |
| Peral (El) | " | 3 | 11 | 8 | 19 |
| Peumal (El) | Prc. | 1 | 7 | 5 | 12 |
| Puyamí | Cs. | 9 | 21 | 22 | 43 |
| Puyamí | Fd. | 1 | 5 | 4 | 9 |
| Retamos (Los) | Cs. | 11 | 20 | 32 | 52 |
| Vegas de Niblinto | Fd. | 1 | 2 | 3 | 5 |
| Vegas de Niblinto | Hj. | 4 | 12 | 10 | 22 |
| Vegas de Niblinto | Prc. | 3 | 5 | 9 | 14 |
| <u>Distrito 19°: Relbunco</u> | | | | | |
| | Dist. | 154 | 459 | 478 | 937 |
| Boldos (Los) | Cs. | 3 | 8 | 11 | 19 |
| Camino San Miguel | " | 4 | 14 | 16 | 30 |
| Camino a Los Yañez | " | 1 | 4 | 6 | 10 |
| Canelos (Los) | Fd. | 7 | 19 | 18 | 37 |
| Coigüe (El) | " | 15 | 44 | 47 | 91 |
| Coihueco | Prc. | 6 | 20 | 19 | 39 |
| Coihueco | Pb. | 36 | 71 | 83 | 154 |
| Chacay (El) | Fd. | 4 | 18 | 16 | 34 |
| Chacayes (Los) | " | 6 | 23 | 16 | 39 |
| Chiripa (La) | Prc. | 1 | 1 | 5 | 6 |
| Loma Bonita | Prcs. | 3 | 9 | 11 | 20 |
| Loma Los Novillos | Prc. | 3 | 11 | 12 | 23 |
| Lumas (Las) | " | 9 | 19 | 26 | 45 |
| Mañío | Cs. | 5 | 14 | 21 | 35 |

Comuna Coihueco.
(Continuación)

7.

| Distritos y Localidades | | Número de Habitantes | | | |
|------------------------------------|-----------------|----------------------|---------|---------|--------|
| Nombre | Cate- gorías | Vivien- das | Hombres | Mujeres | TOTAL |
| <u>Distrito 19°:(Continuación)</u> | | | | | |
| Peral (El) | Fd. | 5 | 24 | 21 | 45 |
| Quinta (La) | " | 2 | 5 | 4 | 9 |
| Relbunco | " | 23 | 87 | 81 | 168 |
| Retomas (Las) | Prc. | 3 | 6 | 8 | 14 |
| San Francisco | Fd. | 1 | 3 | 4 | 7 |
| Santa Elisa | " | 3 | 13 | 12 | 25 |
| Santa Luisa | " | 5 | 16 | 11 | 27 |
| Santa Luisa | Prc. | 2 | 2 | 6 | 8 |
| Santa Rosa | Fd. | 4 | 13 | 16 | 29 |
| Santa Teresa | " | 3 | 15 | 8 | 23 |
| Total de la Comuna | | 2.751 | 8.596 | 7.841 | 16.437 |
| Total Departamento de Chillán... | | 17.190 | 44.214 | 48.056 | 92.270 |

DEPARTAMENTO DE BULNES

Sus límites son:

Al Norte, el camino de Peñablanca, desde el estero del Milagro hasta el meridiano astronómico del cerro de Cayumanque; el meridiano astronómico del cerro de Cayumanque, desde el camino de Peñablanca hasta la cumbre del cerro de Cayumanque; la línea de mayor pendiente, desde la cumbre del cerro de Cayumanque, hasta el origen del estero de Quitrico; el estero de Quitrico, desde su origen en el cerro de Cayumanque, hasta su desembocadura en el río Itata; el río Itata, desde la desembocadura del estero de Quitrico hasta la desembocadura del río Larqui; el río Larqui, desde su desembocadura en el río Itata, hasta su origen; el meridiano astronómico del origen del río Larqui, desde dicho origen hasta el estero de Guauco, y el estero Guauco, desde meridiano astronómico del origen del río Larqui, hasta su origen en el pozo de los Duranos.

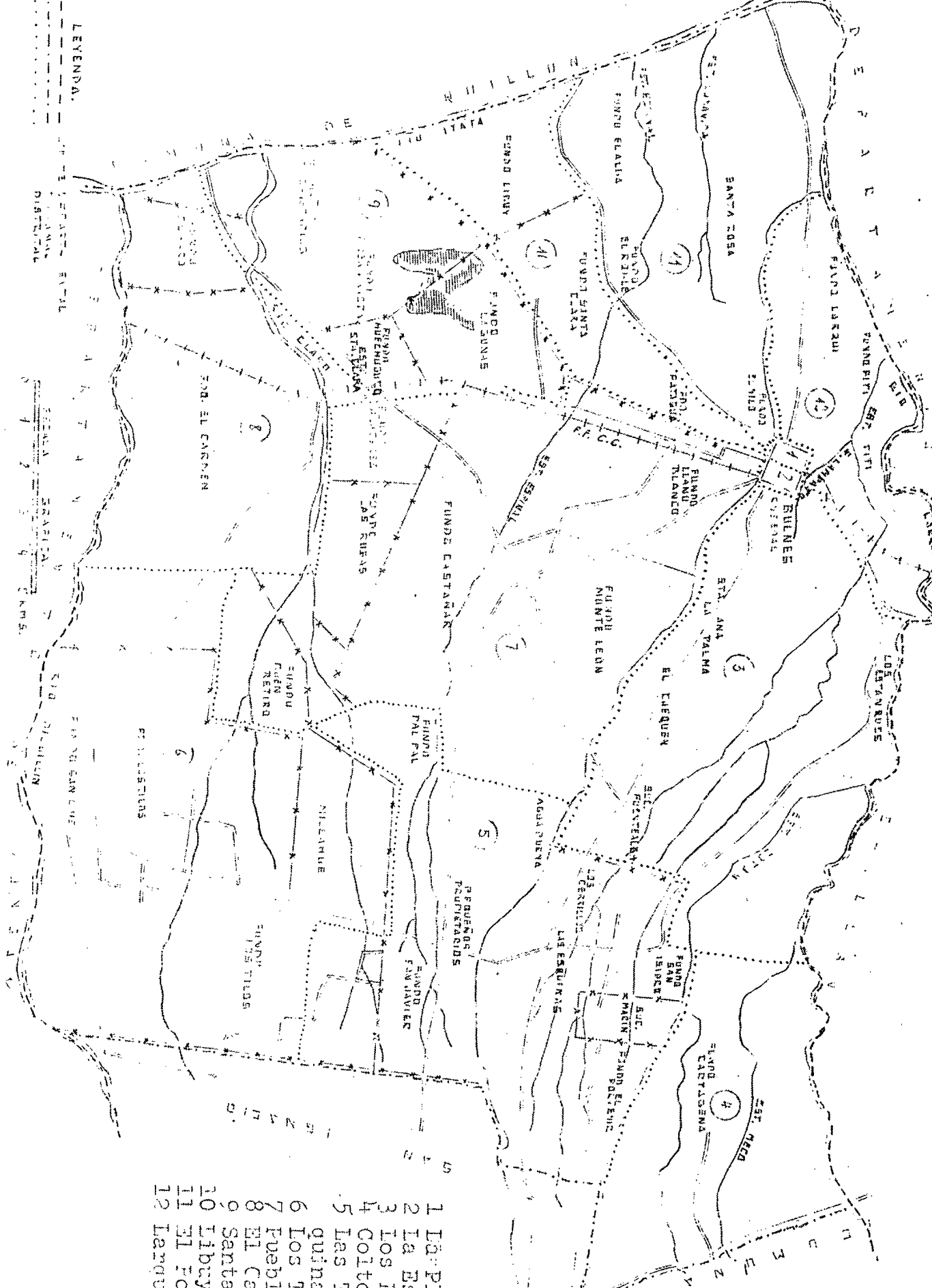
Al Este, el lindero que separa los fundos de Las Treleucas y La Leonera y el zanjón de Las Treleucas, desde el pozo de los Duranos, hasta el río Diguillín.

Al Sur, el río Diguillín, desde el zanjón de Las Treleucas, hasta su desembocadura en el río Itata; el río Itata, desde la desembocadura del río Diguillín, hasta el camino de Peñuelas, en el lugar de Gualloppén; el camino de Peñuelas, desde el río Itata, hasta el estero de Paso Hondo; el estero de Paso Hondo; desde el camino de Peñuelas, hasta su confluencia con el estero Pachagua; el estero Pachagua, desde su confluencia con el estero de Paso Hondo, hasta su origen, y una línea recta, desde el origen del estero Pachagua hasta la cumbre del cerro Mondaca.

Al Oeste, la línea de cumbres, desde el cerro Mondaca hasta el cerro Los Oropelos; la línea de mayor pendiente, desde la cumbre del cerro Los Oropelos hasta el origen del estero Provoque; el estero Provoque o Llollagüe, desde su origen hasta su confluencia con el estero Colchagua; una línea recta, desde la confluencia de los esteros Llollagüe y Colchagua, hasta la cumbre del cerro Colchagua; la línea de cumbres, desde el cerro Colchagua, hasta el cerro de Las Minas; la línea de mayor pendiente, desde la cumbre del cerro Las Minas hasta el origen de la quebrada de Santa Gertrudis; la quebrada de Santa Gertrudis, desde su origen hasta su confluencia con la quebrada del Molino Viejo; la línea de cumbres de la loma del Pedregal, desde la confluencia de las quebradas de Santa Gertrudis y del Molino Viejo, hasta el cerro de Las Zanjás; la línea de cumbres, desde el cerro de Las Zanjás hasta el cerro de Queime; la línea de mayor pendiente, desde la cumbre del cerro de Queime hasta el origen de la quebrada de Queime; la quebrada de Queime o de Los Cruces, desde su origen hasta su confluencia con el estero Coyanco, y el estero Coyanco, Nitrihue o del Milagro, desde su confluencia con la quebrada de Los Cruces, hasta el camino de Peñablanca.

La cabecera del departamento de Bulnes es la ciudad de su título.

COMUNA SUBDELEGACION DE BUINES



- 1 La Plaza
- 2 La Estacion
- 3 Los Estanques
- 4 Colton
- 5 Las Tres Es-
quinas
- 6 Los Tilos
- 7 Pueblo Saco
- 8 El Carmen
- 9 Santa Clara
- 10 Libuy
- 11 El Fodie
- 12 Larequi

COMUNA SUBDELEGACION DE BULNES

Sus límites son:

Al Norte, el río Larqui, desde su desembocadura en el río Itata hasta el camino de Chillán a Yungay.-

Al Este, el camino de Chillán a Yungay, desde el río Larqui hasta el estero Coltón; el estero Coltón, desde el camino de Chillán a Yungay hasta el lindero oriente del fundo San José de la Sucesión Santiago Ferrada; el lindero oriente del fundo San José de la Sucesión Santiago Ferrada, desde el estero Coltón hasta el camino de Bulnes a San Ignacio; el camino de Bulnes a San Ignacio, desde el lindero oriente del fundo San José de la Sucesión Santiago Ferrada hasta el lindero oriente de la hijuela de don Miguel Sandoval; el lindero oriente de la hijuela de don Miguel Sandoval, desde el camino de Bulnes a San Ignacio hasta el estero Cantarrana; el estero Cantarrana, desde el lindero oriente de la hijuela de don Miguel Sandoval hasta su desembocadura en el estero Gallipavo; el estero Gallipavo, desde la desembocadura del estero Cantarrana hasta el lindero oriente del fundo de San Javier de la Sucesión Juan de Dios Urrutia; la línea de linderos que limita los fundos San Javier de la Sucesión Juan de Dios Urrutia, fundo de don Demetrio Zañartu y fundo Los Tilos, por una parte, de los fundos San Javier de Las Monjas, Los Varones y Ermita, por la otra, desde el estero Gallipavo hasta el río Diguillín.-

Al Sur, el río Diguillín, desde el lindero oriente del fundo de Los Tilos hasta su desembocadura en el río Itata.-

Al Oeste, el río Itata, desde la desembocadura del río Diguillín hasta la desembocadura del río Larqui.-

La comuna-subdelegación de Bulnes se divide en doce distritos, a saber:

1/ La Plaza; 2° La Estación; 3° Los Estanques; 4° Coltón; 5° Las Tres Esquinas; 6° Los Tilos; 7° Pueblo Seco; 8° El Carmen; 9° Santa Clara; 10° Libuy; 11° El Roble y 12° Larqui.-

Carlos Cirera R

PROVINCIA

DE

Linares

13

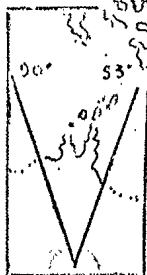
CARLOS CIRERA R.
SALESIANOS 1280
SIGO.

XII Censo General de
Población y I de Vivienda

Levantado el 24 de Abril
del año 1952

SERVICIO NACIONAL DE ESTADISTICA Y CENSOS

SANTIAGO DE CHILE



RESEÑA HISTORICA

La provincia de Linares fué creada por Ley de 11 de Diciembre de 1873, Ley que dividió la provincia de Maule en las de Maule y Linares; asignandole a ésta última, el territorio de los departamentos de Linares y Parral y parte del de algunas subdelegaciones de los departamentos de Constitución y Cauquenes; con el que se creó, en virtud de esta misma Ley, el departamento de Loncomilla. Queda así, entonces, la provincia de Linares integrada por los departamentos de Linares, Parral y Loncomilla; cuyos territorios, en su totalidad, pertenecían a la antigua provincia de Maule.

Conforme a la situación anterior, los límites primitivos de esta provincia fueron los siguientes:

Al Norte, el río Maule.

Al Este, la cordillera de los Andes

Al Sur, las altas cumbres que separan las hoyas hidrográficas de los ríos Maule y Ñuble, y el río Perquilauquén, y

Al Oeste, el río Perquilauquén; el cajón de Huéquil, y el estero de Tabón-Tinaja hasta su desembocadura en el río Maule.

Por Decreto Fuerza Ley Nº 354, de 17 de Marzo de 1925, se fijaron, por primera vez, límites definitivos a los departamentos en que se encuentra dividido el territorio de la República, contando Linares, por aquella época, con los tres departamentos que le dieron su origen.

Como complemento del anterior decreto fué dictado el Decreto Fuerza Ley 803, de 22 de Diciembre del mismo año, que determinó las comunas-subdelegaciones de cada provincia del país, correspondiendo las siguientes para la de Linares.

Departamento de Linares; con las comunas de Linares, Yervas Buenas y Panimávida; Departamento de Parral; con las comunas de Parral y Rinconada de Parral; y, Departamento de Loncomilla; con las comunas de San Javier, Villa Alegre y Huerta del Maule.

El Decreto Fuerza Ley Nº 8582, de 30 de Diciembre de 1927, que realizó una reestructuración de la División Administrativa del país, suprimió la provincia de Linares y agregó su territorio a la de Maule, que esta vez, su cabecera pasa a ser la ciudad de Linares en lugar de Cauquenes, como lo había sido siempre.

Por Decreto Fuerza Ley, Nº 8583; de la misma fecha del anterior, se determinaron los territorios de las comunas-subdelegaciones del país. En el territorio de la ex-provincia de Linares sólo se registra el cambio de la cabecera comunal de Panimávida a Colbún, la supresión de la comuna-subdelegación de Huerta del Maule cuyo territorio pasó a formar parte de la comuna-subdelegación de San Javier, y, el cambio de nombre de la comuna de Rinconada de Parral por el de Retiro.

La Ley Nº 5.955, de 27 de Noviembre de 1936, crea nuevamente la provincia de Linares con el territorio de los actuales

departamentos de Loncomilla, Linares y Parral pertenecientes a la de Maule, dejando a ésta última provincia con los departamentos de Constitución, Cauquenes y Chanco. La cabecera de Linares es la ciudad del mismo nombre.- Quedaba, a la sazón, la división comunal de ésta provincia como sigue:

| | | | |
|----------------------------|-------|-------------------------------------|------------|
| DEPARTAMENTO DE LONGOMILLA | | Comunas de: Villa Alegre | San Javier |
| DEPARTAMENTO DE LINARES | | Comunas de: Yervas Buenas, y Colbún | Linares |
| DEPARTAMENTO DE PARRAL | | Comunas de: Retiro | Parral |

Por Ley N° 5.963, de 28 de Diciembre de 1936, se crea la comuna-subdelegación de Longaví en el departamento de Linares, con territorios de la misma comuna.

Con fecha 30 de Junio de 1943 se dictó la Ley número 7.426, que fijó los límites a las comunas-subdelegaciones de Parral y Retiro. Esta ley modifica el límite primitivo entre las comunas-subdelegaciones de Parral y Niquén, en la parte denominada Penechua, pasando un pequeño sector de la provincia de Ñuble, a formar parte de la comuna de Parral, de la provincia de Linares.

Por Decreto N° 6.131, de 31 de Diciembre de 1943, se fijan los límites de las comunas-subdelegaciones y distritos del departamento de Parral, considerando las anteriores modificaciones.

Por último, el Decreto Fuerza Ley N° 4.464, de 23 de Octubre de 1944, viene a dar forma definitiva a una redacción de límites para la provincia de Linares, sus departamentos, comunas-subdelegaciones y distritos, y que es la que se mantiene hasta nuestros días.

La capital de la provincia de Linares ha sido, desde su creación hasta hoy, la ciudad del mismo nombre, que fué fundada el 30 de Septiembre de 1755 por el presidente Ortiz de Rozas, con el nombre de San Javier de la Bella Isla de Linares. Por auto de fundación de 23 de Mayo de 1794, se le dió el nombre de Villa de San Ambrosio de Linares, en honor de don Ambrosio O'Higgins y del entonces Intendente de Concepción don Fco. de la Matta Linares, que la delineó en terrenos un poco más al NO. de su planta primitiva.

La ciudad de Linares se encuentra por los 35° 50' de Lat. S. y 71° 38' de Long. O., y a 160 Mts. de altitud; asentada sobre un hermoso y fértil valle, entre los ríos Putagan y Achibueno.

PROVINCIA DE LINARES

Sus límites son:

Al Norte, el río Maule, desde la desembocadura del estero Tabón Tinaja hasta su confluencia con el río Melado; y la línea de cumbres que limita por el sur la hoya del alto río Maule, aguas arriba de su confluencia con el río Melado, desde dicha confluencia hasta la frontera argentina.-

El Este, la frontera argentina desde la línea de cumbres que limita por el sur la hoya del alto río Maule, aguas arriba de su confluencia con el río Melado hasta la línea de cumbres que limita por el norte la hoya del río Ñuble.-

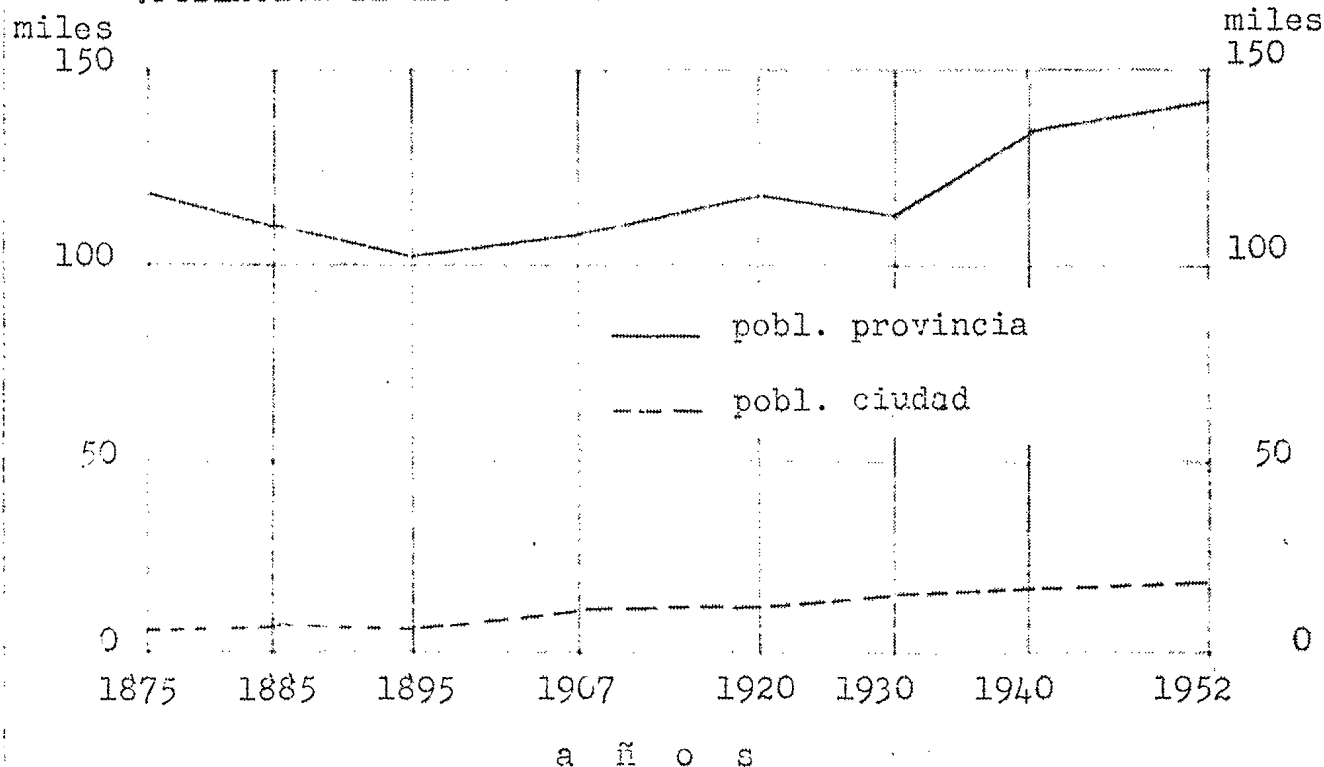
Al Sur, la línea de cumbres que limita por el norte la hoya del río Ñuble, desde la frontera argentina hasta el origen del río Perquillauquén; y el río Perquillauquén, desde su origen hasta la desembocadura del estero Piedras de Amolar.-

Al Oeste, el río Perquillauquén, desde la desembocadura del estero Piedras de Amolar hasta la desembocadura del río Purapel; el río Purapel, desde su desembocadura en el río Perquillauquén hasta la desembocadura del estero Huéquil; el estero Huéquil, desde su desembocadura en el río Purapel hasta su origen en los cerros de Moncael; los cerros de Moncael, desde el origen del estero Huéquil hasta el origen del estero de Tabón Tinaja; el estero Tabón Tinaja, desde su origen en los cerros de Moncael hasta su desembocadura en el río Maule.-

El territorio de la antigua isla Pencahua, formada por los brazos del río Perquillauquén, formará parte del territorio de la provincia de Linares.-

La cabecera de la provincia de Linares es la ciudad de su título.-

-. POBLACION DE LA PROVINCIA DE LINARES SEGUN LOS CENSOS. -



Provincia
Deptos. y
Comunas

| | | | | | | | | |
|---------------------|--------|--------|--------|--------|--------|--------|--------|--------|
| PROVINCIA LINARES | 118661 | 110502 | 101621 | 108963 | 118931 | 123085 | 134968 | 146257 |
| Depto. Loncomilla.. | 31689 | 33950 | 25593 | 26149 | 28098 | 30352 | 30884 | 34242 |
| Comuna Sn. Javier.. | 22168 | 23749 | 17034 | 16966 | 17075 | 19074 | 19788 | 21378 |
| " Villa Alegre | 9521 | 10201 | 8559 | 9183 | 11023 | 11278 | 11096 | 12864 |
| Depto. Linares..... | 53320 | 44857 | 46313 | 51736 | 55453 | 59222 | 67328 | 74439 |
| Comuna Linares..... | 38871 | 32702 | 33763 | 38094 | 41263 | 44707 | 36403 | 41777 |
| " Yerbas Buenas | 6932 | 5832 | 6021 | 6364 | 6243 | 6311 | 8028 | 8727 |
| " Colbún..... | 7517 | 6323 | 6529 | 7278 | 7947 | 8204 | 9252 | 10410 |
| " Longaví.....(1) | -- | -- | -- | -- | -- | -- | 13645 | 13525 |
| Depto. Parral..... | 33652 | 31695 | 29715 | 31078 | 35380 | 33511 | 36756 | 37576 |
| Comuna Parral..... | 17936 | 18527 | 18041 | 18374 | 20702 | 19256 | 21349 | 23895 |
| " Retiro..... | 15716 | 13168 | 11674 | 12704 | 14678 | 14255 | 15407 | 13681 |
| CIUDAD DE LINARES.. | 6447 | 7711 | 7331 | 11122 | 12051 | 15074 | 17108 | 19624 |

1.- Creada por Ley Nº 5963 con fecha 28-XII-1936 con territorio de las comunas de Linares.-

POBLACION URBANA Y RURAL DE LA PROVINCIA DE LINARES.

| | Vivien- das | Hombres | Mujeres | TOTAL |
|-----------------------------------|----------------|---------|---------|--------|
| <u>DEPARTAMENTO DE LONCOMILLA</u> | | | | |
| Urbano: | | | | |
| Comuna San Javier | 1.359 | 3.240 | 3.907 | 7.147 |
| Comuna de Villa Alegre | 509 | 839 | 913 | 1.752 |
| Total Urbano Departamento | 1.868 | 4.079 | 4.820 | 8.899 |
| Rural: | | | | |
| Comuna de San Javier | 2.515 | 7.479 | 6.752 | 14.231 |
| Comuna de Villa Alegre | 1.732 | 5.849 | 5.263 | 11.112 |
| Total Rural Departamento | 4.247 | 13.328 | 12.015 | 25.343 |
| <u>DEPARTAMENTO DE LINARES</u> | | | | |
| Urbano: | | | | |
| Comuna de Linares | 3.666 | 9.031 | 10.649 | 19.680 |
| Comuna de Yerbas Buenas | 110 | 163 | 160 | 323 |
| Comuna de Colbún | 134 | -- | -- | -- |
| Comuna de Longaví | 435 | 1.043 | 1.189 | 2.232 |
| Total Urbano Departamento | 4.345 | 10.237 | 11.998 | 22.235 |
| Rural: | | | | |
| Comuna de Linares | 3.701 | 11.726 | 10.371 | 22.097 |
| Comuna de Yerbas Buenas | 1.405 | 4.445 | 3.959 | 8.404 |
| Comuna de Colbún | 1.736 | 5.415 | 4.995 | 10.410 |
| Comuna de Longaví | 1.643 | 6.063 | 5.230 | 11.293 |
| Total Rural Departamento | 8.485 | 27.649 | 24.555 | 52.204 |
| <u>DEPARTAMENTO DE PARRAL</u> | | | | |
| Urbano: | | | | |
| Comuna de Parral | 2.161 | 5.209 | 6.551 | 11.760 |
| Comuna de Retiro | 386 | 688 | 688 | 1.376 |
| Total Urbano Departamento | 2.547 | 5.897 | 7.239 | 12.469 |

Provincia de Linares
(Continuación)

21

| | Vivien- das | Hombres | Mujeres | TOTAL |
|--|----------------|---------|---------|--------|
| <u>DEPARTAMENTO DE PAPPAL: (Contín.)</u> | | | | |
| Rural: | | | | |
| Comuna de Parral | 2.251 | 6.412 | 5.723 | 12.135 |
| Comuna de Retiro | 1.948 | 6.448 | 5.857 | 12.305 |
| Total Rural Departamento | 4.199 | 12.860 | 11.580 | 24.440 |

RESUMEN DE LA PROVINCIA DE LINARES

| | | | | |
|--------------------------------------|--------|--------|--------|---------|
| Total Población Urbana | 8.760 | 20.213 | 24.057 | 44.270 |
| Total Población Rural | 16.931 | 53.837 | 48.150 | 101.987 |
| TOTAL POBLACION PROVINCIA LINARES | 25.691 | 74.050 | 72.207 | 146.257 |

DEPARTAMENTO DE LONCOMILLA

Sus límites son:

Al Norte, el río Maule desde la desembocadura del estero Tabón Tinaja hasta el paso de Luao.-

Al Este, el camino de Duao a Yerbas Buenas, desde el paso de Duao hasta San Lorenzo; el camino de Yerbas Buenas a la estación de Villa Alegre, desde San Lorenzo hasta el camino que atraviesa de norte a sur, al fundo La Esperanza; el camino que atraviesa de norte a sur el fundo La Esperanza, desde el camino de Yerbas Buenas a la estación de Villa Alegre hasta la Puntilla de Piedra Parada; la línea de cumbres de los cerros de Quilipín, desde la Puntilla de Piedra Parada hasta la puntilla sur de los cerros de Quilipín; y el lindero oriental del fundo de don Manuel Antonio Navarrete, desde la puntilla sur de los cerros de Quilipín hasta el río Putagán.-

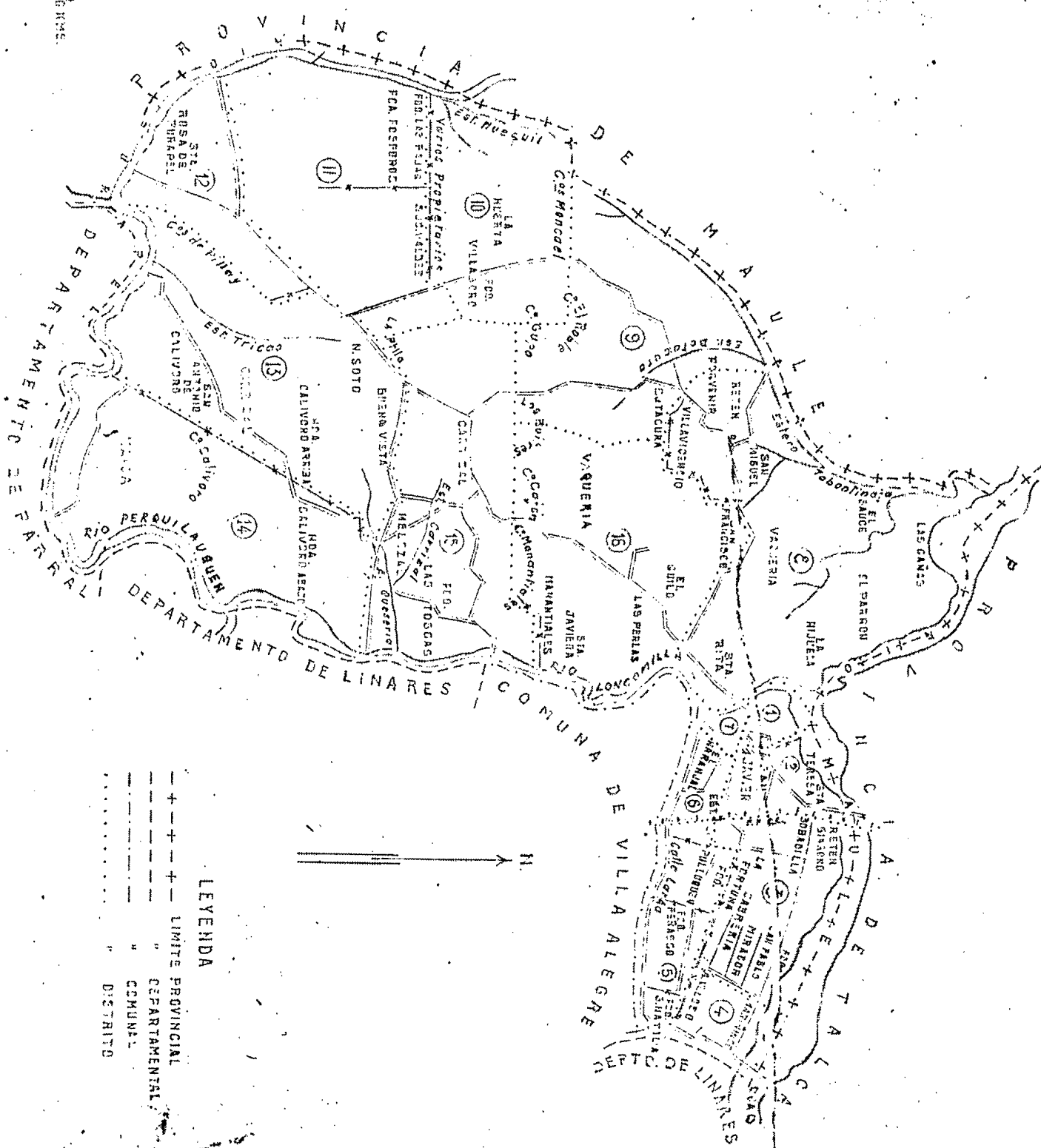
Al Sur, el río Putagán, desde el lindero oriental del fundo de don Manuel Antonio Navarrete hasta su confluencia con el río Loncomilla; el río Loncomilla, desde su confluencia con el río Putagán hasta la confluencia de los ríos Longaví y Perquillauquén, que lo forman, y el río Perquillauquén, desde su confluencia con el río Longaví hasta la desembocadura del río Purapel.-

Al Oeste, el río Purapel, desde su desembocadura en el río Perquillauquén hasta la desembocadura del estero de Huéquil; el estero de Huéquil, desde su desembocadura en el río Purapel hasta su origen en los cerros de Moncael; los cerros de Moncael, desde el origen del estero Huéquil hasta el origen del estero Tabón Tinaja; el estero Tabón Tinaja, desde su origen en los cerros de Moncael hasta su desembocadura en el río Maule.-

La cabecera del departamento de Loncomilla es la ciudad de San Javier de Loncomilla.-

COMUNA SUBDELEGACION DE SAN JAVIER

- ① San Javier
- ② Cementerio
- ③ Bobadilla
- ④ Rivales
- ⑤ Pulluquén
- ⑥ Chanquico
- ⑦ Loncomilla
- ⑧ Villavicencio
- ⑨ Botacura
- ⑩ La Huerta
- ⑪ La Puntilla
- ⑫ San Agustín
- ⑬ Carrizal
- ⑭ Maica
- ⑮ Melozal
- ⑯ Vaquería



LEYENDA

- - - - - LIMITE PROVINCIAL
- - - - - LIMITE DEPARTAMENTAL
- - - - - LIMITE COMUNAL
- - - - - LIMITE DISTRITO

COMUNA SUBDELEGACION DE SAN JAVIER

Sus límites son:

Al Norte, el río Maule, desde la desembocadura del estero Tabón Tinaja hasta el paso de Luao.-

Al Este, el camino de Luao y Yervas Buenas, desde el paso de Duao hasta el camino del Sauce o de Arquén, desde el camino de Duao a Yervas Buenas hasta el camino de San Javier a Villa Alegre; el camino de San Javier a Villa Alegre, desde el camino de El Sauce o de Arquén hasta el lindero entre las propiedades de don Ernesto García y doña Marta Bezanilla; el lindero entre las propiedades de don Ernesto García y doña Marta Bezanilla, desde el camino de San Javier y Villa Alegre hasta el río Loncomilla, y el río Loncomilla, desde el lindero entre las propiedades de don Ernesto García y doña Marta Bezanilla hasta la confluencia de los ríos Longaví y Perquillauquén que lo forman.-

Al Sur, el río Perquillauquén, desde su confluencia con el río Longaví hasta la desembocadura del río Purapel.-

Al Oeste, el río Purapel, desde su desembocadura en el río Perquillauquén hasta la desembocadura del estero Huéquil; el estero Huéquil, desde su desembocadura en el río Purapel hasta su origen en los cerros de Moncael, los cerros de Moncael, desde el origen del estero de Huéquil hasta el origen del estero Tabón Tinaja, y el estero de Tabón Tinaja, desde su origen en los cerros de Moncael hasta su desembocadura en el río Maule.-

La comuna-subdelegación de San Javier se divide en 16 distritos a saber:

1° San Javier; 2° Cementerio; 3° Bobadilla; 4° Riva-
les; 5° Pulluquén; 6° Chanquico; 7° Loncomilla; 8° Villavi-
cencio; 9° Botacura; 10° La Huerta; 11° La Puntilla; 12° San
agustín; 13° Carrizal; 14° Maica; 15° Melozal y 16° Vaquería.-

COMUNA-SUBDELEGACION SAN JAVIER

| Distritos y Localidades | | Número de Habitantes | | | |
|--------------------------------|-----------|----------------------|--------------|--------------|--------------|
| Nombre | Categoría | Viviendas | Hombres | Mujeres | TOTAL |
| <u>Distrito 1º: San Javier</u> | | <u>308</u> | <u>756</u> | <u>953</u> | <u>1.709</u> |
| Carino a Planta Eléctrica | Cs. | 1 | - | 2 | 2 |
| Obra (La) | Fd. | 6 | 12 | 9 | 21 |
| San Javier | Cd. | 296 | 739 | 937 | 1.676 |
| San Javier | Fd. | 5 | 5 | 5 | 10 |
| <u>Distrito 2º: Cementerio</u> | | <u>802</u> | <u>1.840</u> | <u>2.128</u> | <u>3.968</u> |
| Alto Las Posas | Cs. | 11 | 28 | 26 | 54 |
| Bajos de Bobadilla | " | 47 | 132 | 148 | 280 |
| Bobadilla | Al. | 26 | 56 | 60 | 116 |
| Cabaña (La) | Fd. | 4 | 5 | 12 | 17 |
| Carino S. Javier a Talca | Cs. | 23 | 64 | 59 | 123 |
| Cementerio | " | 1 | 1 | 1 | 2 |
| Chiripa (La) | Fd. | 2 | 5 | 4 | 9 |
| Chiripa (La) | Pre. | 3 | 6 | 6 | 12 |
| Isla Sur Río Maule | " | 1 | 4 | 2 | 6 |
| Longitudinal a Talca | Cs. | 20 | 46 | 49 | 95 |
| Posas (Las) | Cp. | 1 | 4 | - | 4 |
| Posas (Las) | Fd. | 26 | 81 | 62 | 143 |
| San Javier | Cd. | 634 | 1.399 | 1.693 | 3.092 |
| Santa Inés | Pre. | 1 | 6 | 2 | 8 |
| Santa Ubcrlinda | " | 2 | 3 | 4 | 7 |
| <u>Distrito 3º: Bobadilla</u> | | <u>480</u> | <u>1.276</u> | <u>1.254</u> | <u>2.530</u> |
| Alfalfa | Fd. | 2 | 5 | 6 | 11 |
| Bobadilla | Al. | 124 | 305 | 298 | 603 |
| Cabrería | Cs. | 29 | 84 | 83 | 167 |
| Cerro (El) | Fd. | 1 | 1 | 1 | 2 |
| Cerro Pulluquén | Cs. | 28 | 87 | 65 | 152 |
| Loncocho | Fd. | 19 | 51 | 56 | 107 |
| Mirador (El) | " | 4 | 15 | 9 | 24 |
| Orilla de Maule | Al. | 154 | 385 | 407 | 792 |
| Pasión (La) | Fd. | 2 | 10 | 6 | 16 |
| Paso (El) | Cs. | 41 | 116 | 107 | 223 |
| Pulluquén | " | 62 | 180 | 175 | 355 |
| San Pablo | " | 2 | 4 | 5 | 9 |
| San Pablo | Fd. | 7 | 20 | 22 | 42 |
| Santa Rosa | Cs. | 1 | 1 | 1 | 2 |
| Vertienté (La) | Fd. | 4 | 12 | 13 | 25 |
| <u>Distrito 4º: Fivales</u> | | <u>114</u> | <u>319</u> | <u>296</u> | <u>615</u> |
| Cabrería | Cs. | 13 | 32 | 23 | 55 |
| Cabrería | Fd. | 2 | 6 | 5 | 11 |
| Flor de Maule | " | 15 | 45 | 38 | 83 |
| Orilla de Maule | Al. | 78 | 221 | 210 | 431 |

Comuna San Javier
(Continuación)
2.

| Distritos y Localidades | | | Número de Habitantes | | |
|-----------------------------------|-----------|------------|----------------------|------------|--------------|
| Nombre | Categoría | Viviendas | Hombres | Mujeres | TOTAL |
| <u>Distrito 4º: Continuación)</u> | | | | | |
| Santa Julia | Fd. | 1 | 1 | 2 | 3 |
| Yerbas Buenas | Cs. | 5 | 14 | 18 | 32 |
| <u>Distrito 5º: Pulluquen</u> | | | | | |
| | Dist. | <u>115</u> | <u>309</u> | <u>302</u> | <u>701</u> |
| Calle Larga | Cs. | 33 | 104 | 98 | 202 |
| Olivar (El) | Fd. | 16 | 59 | 42 | 101 |
| Peñasco | " | 18 | 56 | 36 | 92 |
| Pulluquén | " | 28 | 107 | 81 | 188 |
| Santa Julia | " | 7 | 36 | 15 | 51 |
| Santa Natalia | " | 7 | 23 | 12 | 35 |
| Sauco (El) | Cs. | 6 | 14 | 18 | 32 |
| <u>Distrito 6º: Chanquico</u> | | | | | |
| | Dist. | <u>203</u> | <u>700</u> | <u>782</u> | <u>1.482</u> |
| Carino Longitudinal | Cs. | 4 | 6 | 12 | 18 |
| Cortijo (El) | Prc. | 1 | 3 | 6 | 9 |
| Chanquico | Fd. | 30 | 100 | 80 | 180 |
| Insaída | Prc. | 1 | 4 | 6 | 10 |
| Lora del Maqui | " | 5 | 7 | 10 | 17 |
| Naranjal | Fd. | 20 | 51 | 50 | 101 |
| Pangal | " | 1 | 5 | 4 | 9 |
| Posada (La) | Prc. | 2 | 2 | 5 | 7 |
| Quinta (La) | Fd. | 1 | 4 | 4 | 8 |
| San Javier | Cd. | 20 | 478 | 562 | 1.040 |
| San Javier | Prc. | 1 | 1 | 4 | 4 |
| San Pastor | " | 2 | 4 | 7 | 11 |
| Santa Elena | " | 1 | 3 | 1 | 4 |
| Santa Isaura | Frcs. | 3 | 7 | 11 | 18 |
| Santa Luisa | " | 6 | 18 | 17 | 35 |
| Santa Rosa | Fd. | 2 | 8 | 4 | 12 |
| <u>Distrito 7º: Loncorilla</u> | | | | | |
| | Dist. | <u>333</u> | <u>856</u> | <u>910</u> | <u>1.766</u> |
| Barros Negros | Fd. | 1 | 4 | 2 | 6 |
| Carmen (El) | " | 2 | 16 | 6 | 22 |
| Estrella (La) | " | 5 | 18 | 13 | 31 |
| Juntas Viejas | Cs. | 74 | 195 | 181 | 376 |
| Lucero (El) | Fd. | 2 | 7 | 10 | 17 |
| Obra (La) | " | 24 | 64 | 52 | 116 |
| San Javier | Cd. | 225 | 552 | 646 | 1.198 |
| <u>Distrito 8º: Villavicencio</u> | | | | | |
| | Dist. | <u>205</u> | <u>664</u> | <u>551</u> | <u>1.215</u> |
| Cabrera | Fd. | 5 | 22 | 16 | 38 |
| Cañas (Las) | " | 10 | 51 | 14 | 65 |
| Corralones | " | 3 | 9 | 13 | 22 |

| Distritos y Localidades | | Número de Habitantes | | | |
|-----------------------------------|----------------|----------------------|------------|------------|------------|
| Nombre | Cate- goría | Vivien- das | Hombres | Mujeres | TOTAL |
| <u>Distrito 8°:(Continuación)</u> | | | | | |
| Higuera (La) | Fd. | 3 | 12 | 11 | 23 |
| Mercedes (Las) | " | 5 | 18 | 11 | 29 |
| Palquial | " | 1 | 5 | 3 | 8 |
| Parrón (El) | " | 15 | 39 | 40 | 79 |
| Peumal (El) | " | 7 | 25 | 21 | 46 |
| San Cayetano | " | 16 | 54 | 38 | 92 |
| San Francisco | " | 24 | 67 | 59 | 126 |
| San Miguel | " | 11 | 38 | 27 | 65 |
| Santa Adela | " | 3 | 7 | 10 | 17 |
| Santa Ana de Lobos | " | 24 | 64 | 51 | 115 |
| Santa Rita | " | 9 | 44 | 28 | 72 |
| Sauco (El) | " | 11 | 52 | 37 | 89 |
| Vaquería | " | 22 | 76 | 71 | 147 |
| Villavicencio | " | 36 | 101 | 101 | 202 |
| <u>Distrito 9°: Botacura</u> | Dist. | <u>81</u> | <u>271</u> | <u>236</u> | <u>507</u> |
| Aldea (La) | Cs. | 24 | 71 | 62 | 133 |
| Botacura | Fd. | 20 | 76 | 55 | 131 |
| Huequil | " | 6 | 14 | 15 | 29 |
| Porvenir | " | 20 | 52 | 61 | 113 |
| Tabontinajo | " | 11 | 58 | 43 | 101 |
| <u>Distrito 10°:La Huerta de</u> | Dist. | <u>178</u> | <u>496</u> | <u>463</u> | <u>959</u> |
| Alamo | Fd. | 4 | 18 | 9 | 27 |
| Buenos Aires | " | 1 | 4 | 2 | 6 |
| Cabrería | " | 2 | 7 | 5 | 12 |
| Higuera (La) | Pres. | 6 | 18 | 16 | 34 |
| Huerta de Maulo | Al. | 68 | 140 | 173 | 313 |
| Latiguillo | Fd. | 2 | 6 | 7 | 13 |
| Limávida | " | 2 | 4 | 3 | 7 |
| Llano (El) | Cs. | 2 | 5 | 6 | 11 |
| Pan de Azúcar | " | 5 | 14 | 14 | 28 |
| Pan de Azúcar | Fd. | 3 | 8 | 13 | 21 |
| Paredones | Cs. | 3 | 9 | 7 | 16 |
| Paredones | Fd. | 1 | 2 | 1 | 3 |
| Peña Blanca | " | 4 | 12 | 13 | 25 |
| Peñasco | " | 1 | 1 | 1 | 2 |
| Purapel | Cs. | 30 | 89 | 74 | 163 |
| Purapel | Fd. | 5 | 19 | 20 | 39 |
| Quinta (La) | " | 1 | 3 | 1 | 4 |
| Ramadilla | Frc. | 1 | 7 | 4 | 11 |
| Ranchillo | Cs. | 2 | 7 | 5 | 12 |
| Ranchillo | Fd. | 4 | 12 | 11 | 23 |
| Requehua | " | 13 | 57 | 38 | 95 |

Comuna San Javier.
(Continuación)

4.

| Distritos y Localidades | | | Número de Habitantes | | |
|------------------------------------|----------------|----------------|----------------------|------------|--------------|
| Nombre | Cate- goría | Vivien- das | Hombres | Mujeres | TOTAL |
| <u>Distrito 10°:(Continuación)</u> | | | | | |
| San Jerónimo | Fd. | 2 | 7 | 2 | 9 |
| San José | " | 3 | 6 | 9 | 15 |
| San Juan | Pr. | 1 | 2 | 2 | 4 |
| San Nicanor | Fd. | 1 | 2 | 2 | 4 |
| San Nicanor | Pr. | 1 | 2 | 2 | 4 |
| Santa Rosa | Fd. | 3 | 11 | 4 | 15 |
| Tunas (Las) | " | 1 | 5 | 3 | 8 |
| Vergara | " | 4 | 14 | 11 | 25 |
| Villaboro | " | 2 | 5 | 5 | 10 |
| <u>Distrito 11°: La Puntilla</u> | Dist. | <u>90</u> | <u>278</u> | <u>261</u> | <u>539</u> |
| Arbolillo | Fd. | 14 | 45 | 41 | 86 |
| Laurel (El) | " | 15 | 44 | 34 | 78 |
| Limávida | " | 1 | 3 | 4 | 7 |
| Lo Miranda | " | 17 | 46 | 54 | 100 |
| Majuelos | " | 6 | 19 | 16 | 35 |
| Mercedes (Las) | " | 1 | 5 | 5 | 10 |
| Monte (El) | " | 5 | 22 | 19 | 41 |
| Pajas (Las) | " | 1 | 4 | 4 | 8 |
| Puntilla (La) | " | 17 | 50 | 46 | 96 |
| San Antonio | " | 4 | 15 | 12 | 27 |
| San Vicente | " | 6 | 17 | 20 | 37 |
| Sauce (El) | " | 3 | 8 | 6 | 14 |
| <u>Distrito 12°: San Agustín</u> | Dist. | <u>51</u> | <u>168</u> | <u>171</u> | <u>339</u> |
| Arbolillo | Fd. | 2 | 7 | 5 | 12 |
| Bella Unión | " | 3 | 7 | 12 | 19 |
| Lomas Verdes | " | 2 | 5 | 5 | 10 |
| Pataguas (Las) | Cs. | 1 | 2 | 4 | 6 |
| Puntilla (La) | " | 3 | 6 | 8 | 14 |
| Purapel | " | 3 | 6 | 9 | 15 |
| Raizal (El) | Fd. | 1 | 6 | 3 | 9 |
| San Agustín | " | 12 | 47 | 44 | 91 |
| Santa Laura | " | 1 | 4 | 6 | 10 |
| Santa Rosa | " | 13 | 39 | 46 | 85 |
| Vado la Patagua | Cs. | 10 | 39 | 29 | 68 |
| <u>Distrito 13°: Carrizal</u> | Dist. | <u>204</u> | <u>654</u> | <u>577</u> | <u>1.231</u> |
| Agua Buena | Cs. | 11 | 24 | 25 | 49 |
| Astillas de Caliboro (Las) | Fd. | 16 | 73 | 62 | 135 |
| Barranca de Tricao | Cs. | 9 | 25 | 24 | 49 |
| Buchuqucc | Fd. | 2 | 9 | 6 | 15 |
| Buena Vista | " | 7 | 27 | 18 | 45 |
| Caliboro de San Antonio | " | 16 | 60 | 37 | 97 |

Comuna San Javier.
(Continuación)
5.

| Distritos y Localidades | | | Número de Habitantes | | |
|-------------------------------------|-----------------|----------------|----------------------|------------|--------------|
| Nombre | Cate- gorías | Vivien- das | Hombres | Mujeres | TOTAL |
| <u>Distrito 13°: (Continuación)</u> | | | | | |
| Carrizal | Al. | 1 | 6 | 4 | 10 |
| Cerrillos | Fd. | 3 | 12 | 8 | 20 |
| Cueva del León | Cs. | 23 | 59 | 68 | 127 |
| Chequenes (Los) | Fd. | 7 | 33 | 25 | 58 |
| Huinganal de Galiboro | " | 10 | 35 | 21 | 56 |
| Llancahua | Cs. | 12 | 30 | 31 | 61 |
| Llancahua | Cp. | 1 | 3 | - | 3 |
| Majadilla | Fd. | 2 | 8 | 3 | 11 |
| Palhua | Cs. | 11 | 30 | 23 | 53 |
| Palhua | Fd. | 12 | 33 | 42 | 75 |
| Pillay | Cs. | 42 | 122 | 120 | 242 |
| Pinos (Los) | Fd. | 1 | 5 | 5 | 10 |
| Puntilla | Cs. | 5 | 19 | 24 | 43 |
| Quinquilemo | " | 10 | 34 | 26 | 60 |
| Viñuela | " | 3 | 7 | 5 | 12 |
| <u>Distrito 14°: Maica</u> | Dist. | <u>150</u> | <u>552</u> | <u>464</u> | <u>1.016</u> |
| Galiboro | Fd. | 34 | 144 | 137 | 281 |
| Marinaura | " | 20 | 75 | 62 | 137 |
| Melozal | Al. | 96 | 333 | 265 | 598 |
| <u>Distrito 15°: Melozal</u> | Dist. | <u>261</u> | <u>915</u> | <u>788</u> | <u>1.703</u> |
| Alas del Buitre | Fd. | 2 | 8 | 13 | 21 |
| Campanas (Las) | " | 7 | 24 | 23 | 47 |
| Carrizal | Al. | 57 | 158 | 140 | 298 |
| Cerrillo | Cs. | 12 | 80 | 40 | 120 |
| Comávida | " | 17 | 65 | 53 | 118 |
| Comávida | Fd. | 9 | 17 | 28 | 45 |
| Gotera (La) | Cs. | 10 | 32 | 26 | 58 |
| Lo Bustamante | " | 11 | 32 | 28 | 60 |
| Llancahua | " | 20 | 47 | 58 | 105 |
| Llano del Cerrillo | " | 14 | 50 | 47 | 97 |
| Melozal | Al. | 75 | 232 | 204 | 436 |
| Peumo (El) | Cs. | 5 | 16 | 14 | 30 |
| Pueblo Roto | " | 11 | 26 | 24 | 50 |
| Rivera (La) | Fd. | 14 | 66 | 38 | 104 |
| San Isidro | " | 3 | 6 | 12 | 18 |
| Toscas (Las) | Cs. | 8 | 35 | 29 | 64 |
| Vertientes (Las) | " | 6 | 21 | 11 | 32 |
| <u>Distrito 16°: Vaquería</u> | Dist. | <u>189</u> | <u>555</u> | <u>522</u> | <u>1.077</u> |
| Alquihue | Fd. | 12 | 37 | 40 | 77 |
| Cajones | " | 7 | 21 | 14 | 35 |
| Gallinazo | " | 6 | 17 | 19 | 36 |

Comuna San Javier
(Continuación)
6.

| Distritos y Localidades | | | Número de Habitantes | | |
|-------------------------------------|-----------|-----------|----------------------|---------|--------|
| Nombre | Categoría | Viviendas | Hombres | Mujeres | TOTAL |
| <u>Distrito 16º: (Continuación)</u> | | | | | |
| Guindo (El) | Fd. | 15 | 55 | 51 | 106 |
| Llano (El) | " | 4 | 19 | 13 | 32 |
| Manantiales | " | 14 | 48 | 39 | 87 |
| Melccura | Cs. | 49 | 143 | 128 | 271 |
| Parrón (El) | Fd. | 6 | 19 | 10 | 29 |
| Poñas (Las) | " | 16 | 38 | 54 | 92 |
| Pichivogue | " | 14 | 29 | 30 | 59 |
| Quilo (El) | " | 10 | 25 | 28 | 53 |
| San Baldomeo | " | 27 | 81 | 71 | 152 |
| San Francisco | " | 9 | 23 | 25 | 48 |
| Total de la Comuna..... | | 3.874 | 10.719 | 10.659 | 21.378 |

COMUNA SUBDELEGACION DE VILLA ALEGRE

Sus límites son:

Al Norte, el lindero entre las propiedades de don Ernesto García y doña Marta Bezanilla, desde el río Loncomilla hasta el camino de Villa Alegre a San Javier; el camino de Villa Alegre a San Javier, desde el lindero entre las propiedades de don Ernesto García y doña Marta Bezanilla hasta el antiguo camino del Sauce y el antiguo camino del Sauce, desde el camino de Villa Alegre a San Javier, hasta el camino de Duao a Yervas Buenas.-

Al Este, el camino de Duao a Yervas Buenas, desde el antiguo camino de el Sauce hasta San Lorenzo; el camino de Yervas Buenas a la estación de Villa Alegre, desde San Lorenzo hasta el camino que atraviesa de norte a sur el fundo La Esperanza; el camino que atraviesa de norte a sur el fundo La Esperanza, desde el camino de Yervas Buenas a la estación de Villa Alegre hasta la puntilla de Piedra Parada; la línea de cumbres de los cerros de Quilipín, desde la puntilla de Piedra Parada, hasta la puntilla sur de los cerros de Quilipín, y el lindero oriental del fundo de don Manuel Antonio Navarrete, desde la puntilla sur de los cerros de Quilipín hasta el río Putagán.-

Al Sur, el río Putagán, desde el lindero oriental del fundo de don Manuel Antonio Navarrete hasta su confluencia con el río Loncomilla.-

Al Oeste, el río Loncomilla, desde su confluencia con el río Putagán hasta el lindero entre las propiedades de don Ernesto García y doña Marta Bezanilla.-

La comuna-subdelegación de Villa Alegre se divide en seis distritos a saber:

1° Villa Alegre; 2° Huaraculén; 3° Reyes; 4° Pataguas; 5° Quilipín y 6° Putagán.-

COMUNA-SUBDELEGACION VILLA ALEGRE

| Distritos y Localidades | | | Número de Habitantes | | |
|----------------------------------|----------------|----------------|----------------------|--------------|--------------|
| Nombre | Cate- goria | Vivien- das | Hombres | Mujeres | TOTAL |
| <u>Distrito 1º: Villa Alegre</u> | Dist. | <u>754</u> | <u>2.159</u> | <u>2.043</u> | <u>4.202</u> |
| Arena (La) ✓ | Cs. | 59 | 145 | 130 | 275 |
| Batudahue ✓ | " | 12 | 31 | 43 | 74 |
| Batudahue ✓ | Fd. | 17 | 155 | 52 | 207 |
| Bolsico (El) ✓ | Cs. | 9 | 27 | 35 | 62 |
| Camino a San Javier | " | 17 | 48 | 35 | 83 |
| Catenoa ✓ | " | 20 | 60 | 58 | 118 |
| Certenejas ✓ | " | 101 | 285 | 272 | 557 |
| Cerrillos ✓ | " | 14 | 43 | 63 | 106 |
| Cerrillos ✓ | Fd. | 13 | 43 | 43 | 86 |
| Huaraculén | Cs. | 6 | 17 | 17 | 34 |
| Liucura ✓ | " | 83 | 213 | 205 | 418 |
| Liucura ✓ | Fd. | 2 | 4 | 5 | 9 |
| Putagán | " | 3 | 13 | 11 | 24 |
| Rincón de Lobos ✓ | Cs. | 27 | 84 | 61 | 145 |
| Trapiche ✓ | " | 22 | 58 | 45 | 103 |
| Villa Alegre | Fd. | 1 | 3 | 6 | 9 |
| Villa Alegre ✓ | Pb. | 346 | 924 | 957 | 1.881 |
| Villa Alegre | Prc. | 2 | 6 | 5 | 11 |
| <u>Distrito 2º: Huaraculén</u> | Dist. | <u>191</u> | <u>699</u> | <u>587</u> | <u>1.286</u> |
| Arena (La) ✓ | Cs. | 35 | 94 | 106 | 200 |
| Durazno (El) | " | 10 | 40 | 28 | 68 |
| Durazno (El) ✓ | Fd. | 4 | 19 | 10 | 29 |
| Guiones | Cs. | 16 | 69 | 50 | 119 |
| Huaipillo ✓ | " | 6 | 24 | 26 | 50 |
| Huaipillo | Fd. | 3 | 19 | 8 | 27 |
| Huaraculén ✓ | Cs. | 76 | 243 | 214 | 457 |
| Huaraculén ✓ | Fd. | 13 | 74 | 41 | 115 |
| Loncomilla ✓ | " | 20 | 95 | 76 | 171 |
| Peñaflor ✓ | " | 2 | 3 | 11 | 14 |
| Trapiche ✓ | " | 3 | 13 | 11 | 24 |
| Villa Alegre | Est. | 3 | 6 | 6 | 12 |
| <u>Distrito 3º: Peves</u> | Dist. | <u>195</u> | <u>645</u> | <u>553</u> | <u>1.198</u> |
| Barros Negros ✓ | Fd. | 25 | 107 | 57 | 164 |
| Chocoa ✓ | " | 19 | 50 | 60 | 110 |
| Armas | " | 8 | 39 | 40 | 79 |
| Concha | Prc. | 2 | 8 | 3 | 11 |
| García | " | 1 | 5 | 2 | 7 |
| Donoso | " | 2 | 4 | 11 | 15 |
| Lira | " | 4 | 11 | 9 | 20 |
| Lomas del Maqui ✓ | Cs. | 10 | 33 | 23 | 56 |
| Lomas Las Tortillas ✓ | " | 27 | 63 | 78 | 141 |
| Loncomilla ✓ | Fd. | 20 | 83 | 58 | 141 |
| Loncomilla ✓ | Prc. | 6 | 17 | 12 | 29 |

Comuna Villa Alegre.
(Continuación)
2.

| Distritos y Localidades | | | Número de Habitantes | | |
|-----------------------------------|------------|----------------|----------------------|---------|-------|
| Nombre | Categorías | Vivien- das | Hombres | Mujeres | TOTAL |
| <u>Distrito 3°:(Continuación)</u> | | | | | |
| Pangal✓ | Fd. | 34 | 109 | 105 | 214 |
| Reyes✓ | Cs. | 5 | 14 | 15 | 29 |
| Reyes | Fd. | 12 | 41 | 39 | 80 |
| San Pedro de Reyes | " | 1 | 9 | 6 | 15 |
| Santa Ana de Loncomilla✓ | " | 19 | 52 | 35 | 87 |
| <u>Distrito 4°: Pataguas</u> | | | | | |
| | Dist. | 628 | 1.797 | 1.730 | 3.527 |
| Calle Larga✓ | Fd. | 1 | 2 | 3 | 5 |
| Calle Larga✓ | Cs. | 33 | 87 | 90 | 177 |
| Carmen (El)✓ | Fd. | 3 | 10 | 12 | 22 |
| Cerrillo ✓ | " | 26 | 80 | 64 | 144 |
| Loble (El)✓ | " | 7 | 35 | 21 | 56 |
| Durazno (El)✓ | Cs. | 4 | 12 | 14 | 26 |
| Durazno (El)✓ | Fd. | 19 | 58 | 39 | 97 |
| Esperanza✓ | " | 41 | 110 | 97 | 207 |
| Esperanza✓ | Cs. | 8 | 21 | 13 | 34 |
| Greda (La) | " | 1 | 2 | 2 | 4 |
| Greda (La)✓ | Fd. | 2 | 7 | 8 | 15 |
| Lagunillas✓ | Cs. | 23 | 67 | 82 | 149 |
| Lagunillas✓ | Fd. | 26 | 97 | 78 | 175 |
| Monte Grande✓ | Cs. | 22 | 73 | 54 | 127 |
| Monte Grande | Fd. | 9 | 33 | 26 | 59 |
| Monte Grande | Pre. | 1 | 5 | 2 | 7 |
| Montonera✓ | Fd. | 7 | 29 | 19 | 48 |
| Nuco (El) | " | 1 | 5 | 8 | 13 |
| Nuco (El) | Cs. | 4 | 8 | 11 | 19 |
| Nuco (El) | Pre. | 1 | 3 | 4 | 7 |
| Pangal | Fd. | 7 | 25 | 29 | 55 |
| Olivar✓ | " | 14 | 52 | 37 | 89 |
| Pataguas✓ | " | 22 | 79 | 59 | 138 |
| Peñasco (El) | Pre. | 1 | 2 | 3 | 5 |
| Piñelo | Fd. | 20 | 48 | 48 | 96 |
| Polvadera✓ | Cs. | 23 | 45 | 48 | 93 |
| Polvareda | Fd. | 7 | 24 | 26 | 50 |
| Polvareda | Pres. | 11 | 27 | 29 | 56 |
| Potrero Grande✓ | Fd. | 7 | 32 | 19 | 51 |
| Villa Alegre | Fd. | 154 | 372 | 452 | 824 |
| Quinta (La) | Cs. | 1 | 6 | 5 | 11 |
| San Lorenzo✓ | Fd. | 13 | 46 | 40 | 86 |
| San Manuel✓ | " | 33 | 105 | 93 | 198 |
| San Santiago | " | 1 | 6 | 4 | 10 |
| Santa Julia✓ | " | 4 | 12 | 8 | 20 |
| Santa Inés✓ | " | 2 | 6 | 3 | 9 |
| Santa María | " | 2 | 16 | 9 | 25 |
| Santa Marta✓ | " | 9 | 17 | 25 | 42 |
| Santa Natalia✓ | " | 2 | 10 | 6 | 16 |

Comuna Villa Alegre.
(Continuación)
3.

| Distritos y Localidades | | Número de Habitantes | | | |
|------------------------------------|----------------|----------------------|------------|------------|--------------|
| Nombre | Cate- goría | Vivien- das | Hombres | Mujeres | TOTAL |
| <u>Distrito 4°: (Continuación)</u> | | | | | |
| Sauce (El)✓ | Cs. | 41 | 96 | 118 | 214 |
| Sauce (El)✓ | Fd. | 4 | 16 | 15 | 31 |
| Soledad | " | 2 | 10 | 7 | 17 |
| <u>Distrito 5°: Quilipin</u> | | | | | |
| | Dist. | <u>172</u> | <u>505</u> | <u>493</u> | <u>998</u> |
| Coibungo✓ | Cs. | 55 | 157 | 153 | 310 |
| Domocura | Fd. | 1 | 2 | 4 | 6 |
| Esperanza✓ | Cs. | 5 | 17 | 21 | 38 |
| Esperanza✓ | Fd. | 1 | 2 | 7 | 9 |
| Espinal✓ | " | 3 | 10 | 16 | 26 |
| Monte Grande✓ | Cs. | 22 | 50 | 46 | 96 |
| Putagán | Cp. | 12 | 34 | 36 | 70 |
| Putagán✓ | Est. | 24 | 61 | 54 | 115 |
| Putagán | Fd. | 1 | 2 | 5 | 7 |
| Rosas (Las)✓ | " | 17 | 61 | 56 | 117 |
| Santa Lucía | " | 16 | 75 | 56 | 131 |
| Santa Marina✓ | " | 9 | 23 | 29 | 52 |
| Villa Alegre✓ | Est. | 6 | 11 | 10 | 21 |
| <u>Distrito 6°: Putagán</u> | | | | | |
| | Dist. | <u>301</u> | <u>883</u> | <u>770</u> | <u>1.653</u> |
| Alamo (El)✓ | Fd. | 1 | 1 | - | 1 |
| Camino Internacional | Cp. | 3 | 3 | 5 | 8 |
| Camino Longitudinal | Cs. | 1 | 1 | 3 | 4 |
| Coliguay | Prc. | 1 | 6 | 4 | 10 |
| Cunaco | Cs. | 12 | 33 | 30 | 63 |
| Cunaco Chico✓ | " | 35 | 90 | 106 | 196 |
| Cunaco Chico✓ | Fd. | 8 | 24 | 15 | 39 |
| Cunaco Grande✓ | " | 24 | 74 | 50 | 124 |
| Laureles (Los)✓ | " | 4 | 11 | 7 | 18 |
| Liucura✓ | Cs. | 19 | 46 | 44 | 90 |
| Liucura✓ | Fd. | 19 | 56 | 54 | 110 |
| Llano (El)✓ | " | 1 | 5 | 2 | 7 |
| Maquegua | " | 1 | 3 | 4 | 7 |
| Mercedes (Las) | Prc. | 1 | 3 | 7 | 10 |
| Peñaflor✓ | Fd. | 10 | 34 | 25 | 59 |
| Putagán✓ | Cs. | 49 | 144 | 111 | 255 |
| Putagán | Cp. | 7 | 18 | 22 | 40 |
| Putagán (Gitanos) | " | 1 | 6 | 3 | 9 |
| Putagán | Est. | 7 | 23 | 11 | 34 |
| Putagán | Fd. | 2 | 5 | 6 | 11 |
| Quinilahue✓ | " | 14 | 46 | 36 | 82 |
| San Andrés | " | 1 | 24 | 23 | 47 |
| San Horacio | Prc. | 1 | 4 | 2 | 6 |
| San José | Fd. | 1 | 5 | 3 | 8 |
| San José de Cunaco✓ | " | 2 | 7 | 6 | 13 |

Comuna Villa Alegre.
(Continuación).

4.

| Distritos y Localidades | | | Número de Habitantes | | |
|-----------------------------------|----------------|----------------|----------------------|---------|--------|
| Nombre | Cate- goría | Vivien- das | Hombres | Mujeres | TOTAL |
| <u>Distrito 6°:(Continuación)</u> | | | | | |
| San Lorenzo | Frc. | 1 | 1 | 1 | 2 |
| San Luis ✓ | Fd. | 6 | 25 | 12 | 37 |
| San Luis ✓ | Frc. | 1 | 3 | 4 | 7 |
| Villa Alegre ✓ | Est. | 4 | 12 | 17 | 29 |
| Violetas (Las) | Fd. | 4 | 13 | 9 | 22 |
| Visnaga ✓ | Cs. | 55 | 157 | 148 | 305 |
| Total de la Comuna | | 6.241 | 6.688 | 6.176 | 12.864 |
| Total Departamento Loncomilla... | | 6.115 | 17.407 | 16.835 | 34.242 |

DEPARTAMENTO DE LINARES

Sus límites son:

Al Norte, el río Maule, desde el paso de Duao hasta su confluencia con el río Melado y la línea de cumbres que limita por el sur la hoya del alto río Maule, aguas arriba de su confluencia con el río Melado, desde dicha confluencia hasta la frontera argentina.-

Al Este, la frontera argentina, desde la línea de cumbres que limita por el sur la hoya del alto río Maule, aguas arriba de su confluencia con el río Melado, hasta la línea de cumbres que limita por el norte la hoya del río Ñuble.-

Al Sur, la línea de cumbres que limita por el norte la hoya del río Ñuble, desde la frontera argentina hasta el origen de la quebrada de Baños; la quebrada de Baños desde su origen hasta su confluencia con la quebrada de Ibáñez y el río Longaví, desde la confluencia de la quebrada de Baños e Ibáñez que lo forman hasta su confluencia con el río Perquilauquén.-

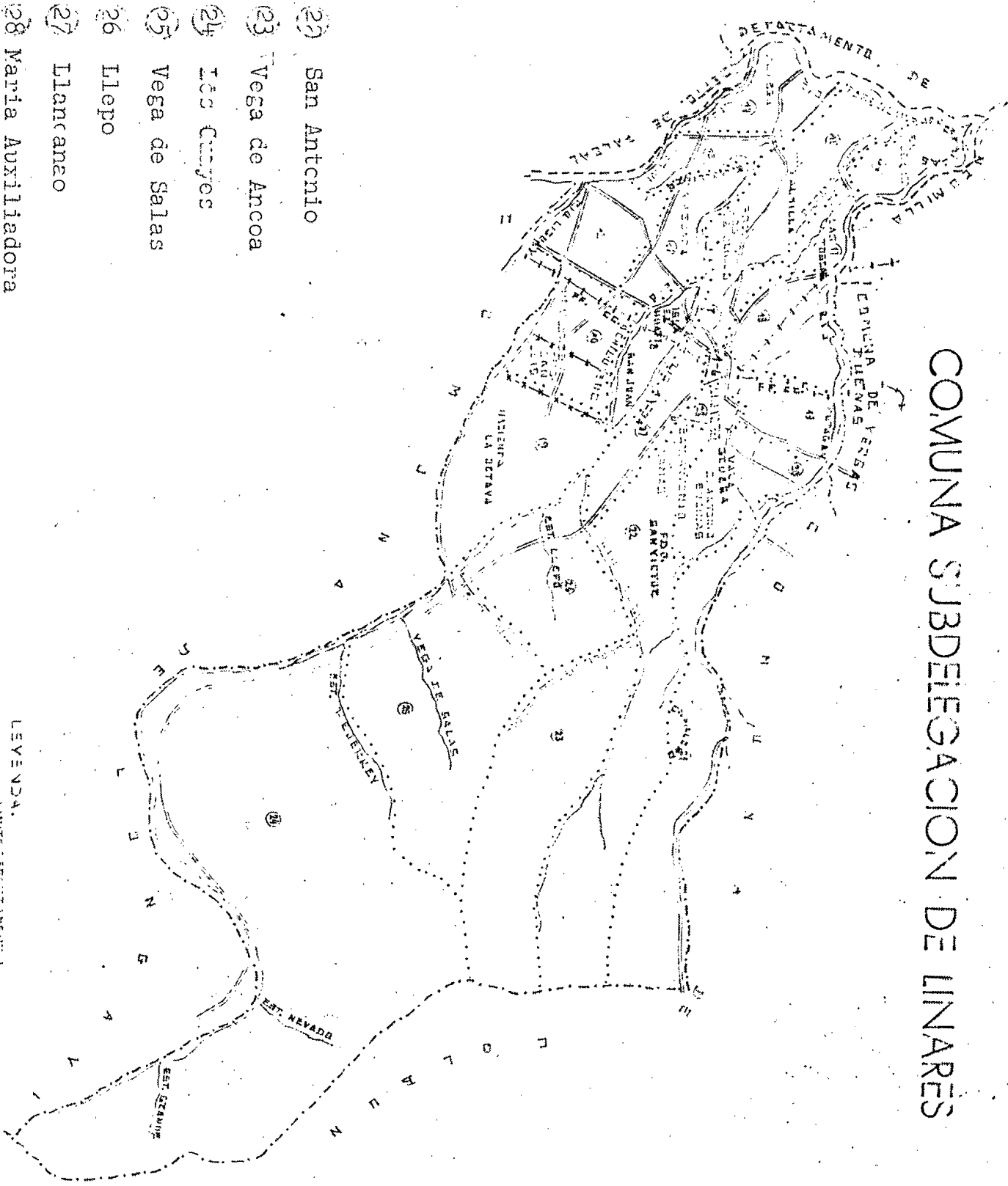
Al Oeste, el río Loncomilla, desde la confluencia de los ríos Longaví y Perquilauquén que lo forman, hasta su confluencia con el río Putagán; el río Putagán, desde la confluencia con el río Loncomilla hasta el lindero oriental del fundo de don Manuel Antonio Navarrete; el lindero oriental del fundo de don Manuel Antonio Navarrete, desde el río Putagán hasta la puntilla sur de los cerros de Quilipín; la línea de cumbres de los cerros de Quilipín, desde la puntilla sur de dicho cerro hasta la puntilla de Piedra Parada; el camino que atraviesa de sur a norte el fundo La Esperanza, desde la puntilla Piedra Parada hasta el camino de la Estación de Villa Alegre a Yervas Buenas; el camino de la estación de Villa Alegre a Yervas Buenas, desde el camino que atraviesa de sur a norte el fundo La Esperanza hasta San Lorenzo, y el camino de Yervas Buenas a Duao, desde San Lorenzo hasta el paso de Duao sobre el río Maule.-

La cabecera del departamento de Linares es la ciudad de su título.-

COMUNA SUBDELEGACION DE LINARES

- 1 Hospicio
- 2 Estación
- 3 Plaza
- 4 Catedral
- 5 Mercado
- 6 Colc-Colo
- 7 Yurgay
- 8 Huapi
- 9 Mesarávida
- 10 San Luis
- 11 Achibueno
- 12 Aguada
- 13 Huirco
- 14 Bodega
- 15 Palmilla
- 16 Maica
- 17 Las Foscas
- 18 El Fosario
- 19 Arrayares
- 20 Vara Gruesa
- 21 Mal Paso

URBANOS

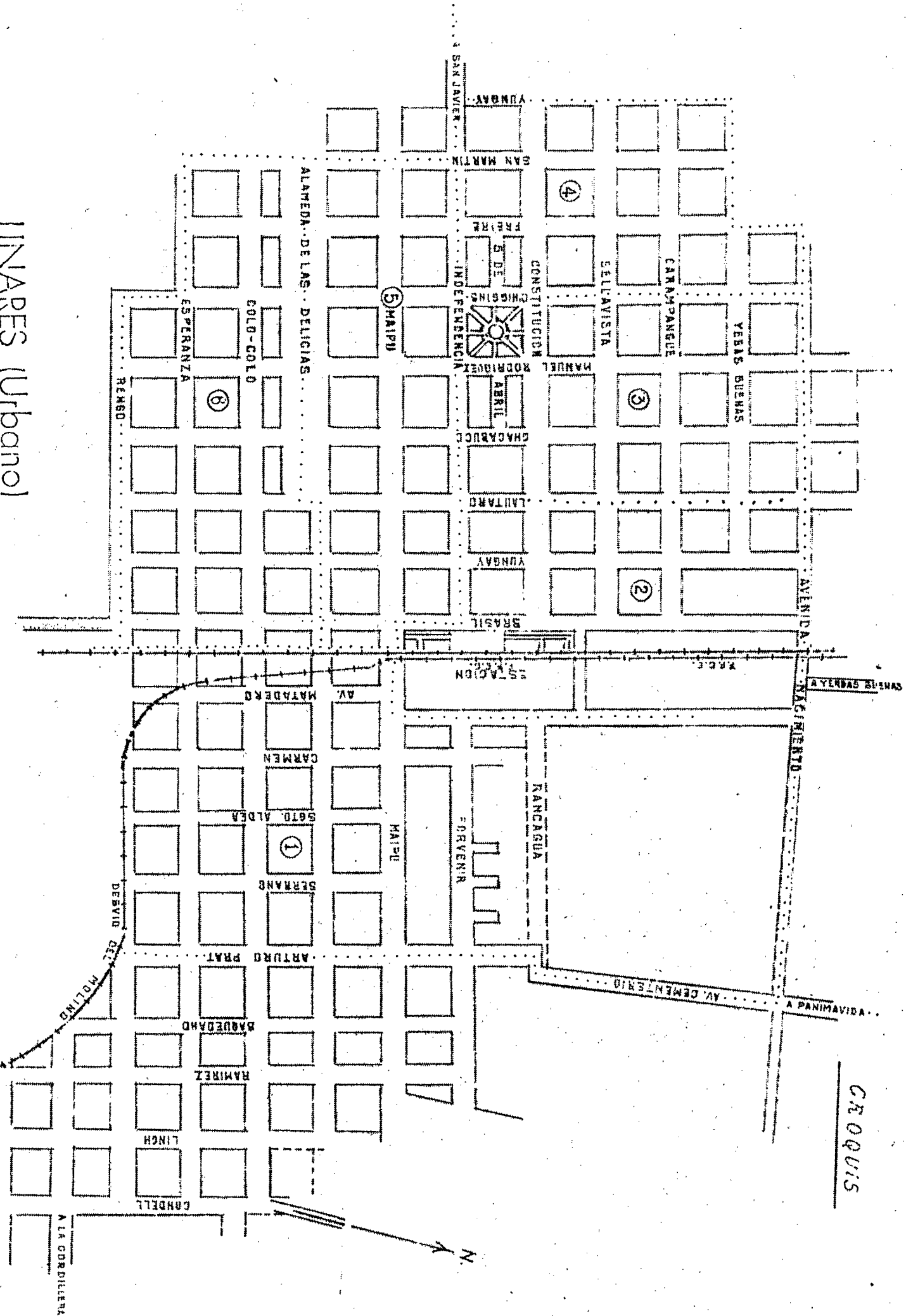


ESCALA GRAFICA.
0 1 2 3 4 5 6 7 8 9 10 KMS.

LEYENDA.
 --- DEPARTAMENTAL
 --- COMUNAL
 ... ESTADAL



LINARES (Urbano)



CROQUIS

ALA GORDILLERA

COMUNA SUBDELEGACION DE LINARES

Sus límites son:

Al Norte, el río Putagán, desde su confluencia con el río Loncomilla hasta el camino del Melado, y el camino del Melado desde el río Putagán hasta la cuosta del Melado.-

Al Este, la línea de cumbres que limita por el poniente la hoya del río Melado, desde la cuesta del Melado hasta el origen del río Achibueno pasando por el cerro Lástima.-

Al Sur, el río Achibueno, desde su origen hasta el lindero norte de la 4a Hijuela o San Carlos de Longaví; el lindero norte de la 4a Hijuela o San Carlos de Longaví, desde el río Achibueno hasta el camino de la 4a Hijuela a la estación Miraflores; el camino de la 4a Hijuela a la estación Miraflores, desde el lindero norte de la 4a Hijuela hasta el camino de la estación Miraflores a Catentoa; el camino de la estación Miraflores a Catentoa, desde el camino de la 4a Hijuela a la estación Miraflores hasta el antiguo camino de Linares a Parral; el antiguo camino de Linares a Parral, desde el camino de la estación Miraflores a Catentoa hasta el estero Liguay; el estero Liguay, desde el antiguo camino de Linares a Parral hasta su desembocadura en el río Longaví; el río Longaví, desde la desembocadura del estero Liguay hasta su confluencia con el río Perquilauquén.-

Al Oeste, el río Loncomilla, desde la confluencia de los ríos Longaví y Perquilauquén que lo forman, hasta su confluencia con el río Putagán.-

La comuna-subdelegación de Linares se divide en 28 distritos a saber:

1° Hospicio; 2° Estación; 3° Plaza; 4° Catedral;
5° Mercado; 6° ColoColo; 7° Yungay; 8° Huapi; 9° Mesamávida;
10° San Luis; 11° Achibueno; 12° Aguada; 13° Huinco; 14° Bodega;
15° Palmilla; 16° Maica; 17° Las Toscas; 18° El Rosario;
19° Arrayanes; 20° Vara Gruesa; 21° Mal Paso; 22° San Antonio;
23° Vega de Ancoa; 24° Los Guayes; 25° Vega de Salas;
26° Llepo; 27° Llancañao; y 28° María Auxiliadora.-

COMUNA-SUBDELEGACION LINARES

| Distritos y Localidades | | | Número de Habitantes | | |
|-------------------------------|----------------|----------------|----------------------|--------------|--------------|
| Nombre | Cate- goría | Vivien- das | Hombres | Mujeres | TOTAL |
| <u>Distrito 1º: Hospicio</u> | Dist. | <u>660</u> | <u>1.479</u> | <u>1.840</u> | <u>3.319</u> |
| Linares | Cd. | 660 | 1.479 | 1.840 | 3.319 |
| <u>Distrito 2º: Estación</u> | Dist. | <u>327</u> | <u>698</u> | <u>960</u> | <u>1.658</u> |
| Linares | Cd. | 327 | 698 | 960 | 1.658 |
| <u>Distrito 3º: Plaza</u> | Dist. | <u>392</u> | <u>893</u> | <u>1.175</u> | <u>2.068</u> |
| Linares | Cd. | 392 | 893 | 1.175 | 2.068 |
| <u>Distrito 4º: Catedral</u> | Dist. | <u>352</u> | <u>713</u> | <u>1.048</u> | <u>1.761</u> |
| Linares | Cd. | 352 | 713 | 1.048 | 1.761 |
| <u>Distrito 5º: Mercado</u> | Dist. | <u>339</u> | <u>742</u> | <u>1.149</u> | <u>1.891</u> |
| Linares | Cd. | 339 | 742 | 1.149 | 1.891 |
| <u>Distrito 6º: Colo Colo</u> | Dist. | <u>532</u> | <u>1.258</u> | <u>1.427</u> | <u>2.685</u> |
| Linares | Cd. | 532 | 1.258 | 1.427 | 2.685 |
| <u>Distrito 7º: Yungay</u> | Dist. | <u>411</u> | <u>1.091</u> | <u>1.113</u> | <u>2.204</u> |
| Camino Longitudinal | Cs. | 24 | 108 | 61 | 169 |
| Camino Palmilla | " | 60 | 172 | 176 | 348 |
| Carmen (El) | Fd. | 8 | 45 | 33 | 78 |
| Chacahuin | " | 8 | 30 | 26 | 56 |
| Chanchería | Prcl. | 1 | 2 | 4 | 6 |
| Granja (La) | Fd. | 9 | 32 | 21 | 53 |
| Linares | Cs. | 228 | 476 | 583 | 1.059 |
| Nogales (Los) | Fd. | 11 | 41 | 36 | 77 |
| Paltos (Los) | " | 2 | 6 | 7 | 13 |
| Pampa Rasa | " | 6 | 23 | 23 | 46 |
| Peumo de La Gloria | " | 10 | 33 | 34 | 67 |
| Pilocoyán | " | 3 | 13 | 14 | 27 |
| Quinta (La) | " | 9 | 22 | 19 | 41 |
| Recreo | " | 1 | 3 | 3 | 6 |
| San Francisco | " | 3 | 7 | 8 | 15 |
| San Luis | " | 14 | 43 | 32 | 75 |
| Santa Adeláida | " | 1 | 3 | 1 | 4 |
| Santa Sofía | " | 8 | 24 | 21 | 45 |
| Villa Alba | " | 5 | 8 | 11 | 19 |
| <u>Distrito 8º: Huanil</u> | Dist. | <u>163</u> | <u>482</u> | <u>464</u> | <u>946</u> |
| Bosque (El) | Fd. | 2 | 7 | 7 | 14 |
| Camino Viejo Parral | Cs. | 7 | 9 | 12 | 21 |

| Distritos y Localidades | | | Número de Habitantes | | |
|-----------------------------------|----------------|----------------|----------------------|------------|--------------|
| Nombre | Cate- goría | Vivien- das | Hombres | Mujeres | TOTAL |
| <u>Distrito 8°:(Continuación)</u> | | | | | |
| Discordia. (La) | Fd. | 2 | 3 | 1 | 4 |
| Huapi | Cs. | 72 | 191 | 179 | 370 |
| Huapi | Fd. | 46 | 155 | 167 | 322 |
| Parronal | " | 6 | 20 | 17 | 37 |
| Patagual | " | 2 | 7 | 2 | 9 |
| Robles (Los) | Cs. | 8 | 21 | 20 | 41 |
| Robles (Los) | Fd. | 3 | 12 | 7 | 19 |
| Santa Ana | " | 13 | 49 | 46 | 95 |
| Santa Filomena | " | 2 | 8 | 6 | 14 |
| <u>Distrito 9°: Mesamávida</u> | Dist. | <u>87</u> | <u>312</u> | <u>263</u> | <u>575</u> |
| Mesamávida | Fd. | 87 | 312 | 263 | 575 |
| <u>Distrito 10°: San Luis</u> | Dist. | <u>247</u> | <u>742</u> | <u>689</u> | <u>1.431</u> |
| Achibueno | Cs.. | 5 | 14 | 13 | 27 |
| Camino Longitudinal | " | 33 | 92 | 95 | 187 |
| Llano (El) | " | 1 | 5 | 4 | 9 |
| Miraflores | " | 56 | 141 | 139 | 280 |
| Notas (Las) | " | 37 | 112 | 100 | 212 |
| Parronal (El) | " | 1 | - | 3 | 3 |
| Patagüilla | " | 2 | 3 | 3 | 6 |
| Punta del Monte | " | 16 | 46 | 49 | 95 |
| San Carlos | " | 1 | 1 | 4 | 5 |
| San Esteban | Fd. | 13 | 48 | 42 | 90 |
| San Gabriel | " | 19 | 70 | 74 | 144 |
| San Luis | Cs. | 57 | 196 | 154 | 350 |
| San Marcos | Fd. | 5 | 12 | 6 | 18 |
| Totoras (Las) | " | 1 | 2 | 3 | 5 |
| <u>Distrito 11°: Achibueno</u> | Dist. | <u>118</u> | <u>353</u> | <u>318</u> | <u>671</u> |
| Achibueno | Cs. | 58 | 167 | 155 | 322 |
| Achibueno | Fd. | 3 | 9 | 12 | 21 |
| Aguada (La) | Cs. | 18 | 50 | 54 | 104 |
| Camino La Aguada | " | 9 | 40 | 25 | 65 |
| Huimeo | " | 10 | 26 | 25 | 51 |
| Llollinco | " | 11 | 30 | 33 | 63 |
| San Gabriel | Fd. | 7 | 27 | 11 | 38 |
| San Pedro | " | 2 | 4 | 3 | 7 |
| <u>Distrito 12°: La Aguada</u> | Dist. | <u>144</u> | <u>475</u> | <u>412</u> | <u>887</u> |
| Agua Fria | Fd. | 2 | 8 | 4 | 12 |
| Aguada (La) | Cs. | 16 | 52 | 41 | 93 |
| Aguada (La) | Fd. | 5 | 12 | 7 | 19 |

| Distritos y Localidades | | | Número de Habitantes | | |
|------------------------------------|-----------|----------------|----------------------|--------------|--------------|
| Nombre | Categoría | Vivien- das | Hombres | Mujeres | TOTAL |
| <u>Distrito 12°:(Continuación)</u> | | | | | |
| Acacios (Los) | Fd. | 2 | 9 | 10 | 19 |
| Bella Vista | " | 5 | 22 | 18 | 40 |
| Berenjena | " | 1 | 4 | 8 | 12 |
| Burgos | Hj. | 1 | 6 | 3 | 9 |
| Canoas (Las) | Fd. | 3 | 9 | 8 | 17 |
| Catentoa | Cs. | 13 | 44 | 38 | 82 |
| Catentoa | Fd. | 1 | 3 | 2 | 5 |
| Cerrillos | " | 24 | 74 | 66 | 140 |
| Cuevas (Las) | " | 1 | 4 | 2 | 6 |
| Esperanza (La) | " | 3 | 5 | 13 | 18 |
| Higueras (Las) | " | 1 | 2 | 3 | 5 |
| Liguay | " | 16 | 59 | 46 | 105 |
| Linares | Hjs. | 3 | 9 | 10 | 19 |
| Llollinco | Fd. | 6 | 27 | 21 | 48 |
| Maitén (El) | " | 1 | 7 | 4 | 11 |
| Mercedes (Las) | " | 1 | 3 | 3 | 6 |
| Naranjo (El) | " | 1 | 1 | 3 | 4 |
| Nogales (Los) | " | 2 | 6 | 4 | 10 |
| Obscuridad (La) | " | 1 | 5 | 2 | 7 |
| rerales | " | 1 | 4 | 4 | 8 |
| Recreo | " | 8 | 29 | 25 | 54 |
| San José | " | 14 | 31 | 32 | 63 |
| San Simón | " | 1 | 1 | 3 | 4 |
| Santa Lucila | " | 1 | 5 | 3 | 8 |
| Santa Silvia | " | 5 | 13 | 7 | 20 |
| Sauces (Los) | " | 1 | 3 | 3 | 6 |
| Yuntas (Las) | " | 4 | 18 | 19 | 37 |
| <u>Distrito 13°: Huinco</u> | Dist. | <u>111</u> | <u>342</u> | <u>311</u> | <u>653</u> |
| Alto Bodega | Cs. | 49 | 136 | 145 | 281 |
| Huinco | " | 62 | 206 | 166 | 372 |
| <u>Distrito 14°: Bodega</u> | Dist. | <u>148</u> | <u>490</u> | <u>454</u> | <u>944</u> |
| Bodega | Fd. | 50 | 225 | 199 | 424 |
| Huineo | " | 8 | 30 | 25 | 55 |
| Paso Cufiao | Cs. | 72 | 183 | 193 | 376 |
| San Ramón | Fd. | 18 | 52 | 37 | 89 |
| <u>Distrito 15°: Palmilla</u> | Dist. | <u>385</u> | <u>1.218</u> | <u>1.019</u> | <u>2.237</u> |
| Aromos (Los) | Fd. | 7 | 18 | 14 | 32 |
| Batuco | Cs. | 53 | 153 | 137 | 290 |
| Batuco | Fd. | 2 | 9 | 6 | 15 |
| Batuco | Hj. | 2 | 5 | 2 | 7 |

| Distritos y Localidades | | | Número de Habitantes | | |
|------------------------------------|----------------|----------------|----------------------|------------|------------|
| Nombre | Cate- goría | Vivien- das | Hombres | Mujeres | TOTAL |
| <u>Distrito 15°:(Continuación)</u> | | | | | |
| Palmilla | Al. | 62 | 158 | 149 | 307 |
| Camino Emboque Palmilla | Cp. | 4 | 16 | 13 | 29 |
| Candil (El) | Cs. | 21 | 56 | 50 | 106 |
| Carmen (El) | Hj. | 1 | 3 | 3 | 6 |
| Casa Blanca | Fd. | 27 | 77 | 78 | 155 |
| Copihue | " | 1 | 5 | 4 | 9 |
| Emboque (El) | Cs. | 12 | 38 | 23 | 61 |
| Greda (La) | Hj. | 2 | 4 | 6 | 10 |
| Huapi | Cs. | 15 | 46 | 38 | 84 |
| Lo Gutierrez | Fd. | 1 | 3 | 8 | 11 |
| Luco (Santiago) | " | 1 | 1 | 4 | 5 |
| Maica | " | 3 | 11 | 7 | 18 |
| Maica | Hj. | 2 | 6 | 4 | 10 |
| Naranjo (El) | Fd. | 3 | 17 | 11 | 28 |
| Nicochea y Vergara | Cp. | 34 | 131 | 71 | 202 |
| Palmilla | Cs. | 36 | 125 | 94 | 219 |
| Palmilla Abajo | Cs. | 12 | 32 | 38 | 70 |
| Palmilla Canal Nuevo | " | 1 | 4 | 3 | 7 |
| Pilocoyán | " | 10 | 36 | 38 | 74 |
| Pilocoyán | Fd. | 3 | 12 | 9 | 21 |
| Puente Sifón Loncomilla | Cp. | 10 | 32 | 27 | 59 |
| Remolinos (Los) | Fd. | 10 | 51 | 41 | 92 |
| Rosario (El) | Cs. | 5 | 16 | 12 | 28 |
| Rosario (El) | Fd. | 11 | 32 | 33 | 65 |
| San Bartolomé | Cs. | 1 | 4 | 2 | 6 |
| San Juan | " | 1 | 1 | 4 | 5 |
| San Manuel | Fd. | 6 | 18 | 17 | 35 |
| San Miguel | Cs. | 2 | 5 | 4 | 9 |
| San Rafael | " | 1 | 8 | 9 | 17 |
| San Ramón | " | 1 | 2 | 3 | 5 |
| San Ramón | Hj. | 2 | 4 | 4 | 8 |
| Santa Cruz | Cs. | 1 | 2 | - | 2 |
| Santa Elena | " | 1 | 4 | 2 | 6 |
| Santa Elena | Hj. | 1 | 5 | 1 | 6 |
| Santa Filomena de Maica | Fd. | 3 | 10 | 10 | 20 |
| Santa Margarita | Cs. | 1 | 3 | 3 | 6 |
| Santa María | " | 1 | 6 | 2 | 8 |
| Santa Rosa | Fd. | 11 | 46 | 31 | 77 |
| Tejería (La) | Prc. | 1 | 3 | 4 | 7 |
| <u>Distrito 16°: Maicao</u> | Dist. | <u>69</u> | <u>237</u> | <u>166</u> | <u>403</u> |
| Alvarez | Fd. | 1 | 7 | 2 | 9 |
| Copihues (Los) | " | 3 | 18 | 4 | 22 |
| Gajardo | " | 1 | 2 | 3 | 5 |
| Maica | Cs. | 1 | 3 | 4 | 7 |
| Maica | Fd. | 26 | 91 | 58 | 149 |

Comuna Linares.
(Continuación)
5.

| Distritos y Localidades | | Número de Habitantes | | | |
|------------------------------------|----------------|----------------------|------------|------------|--------------|
| Nombre | Cate- goría | Vivien- das | Hombres | Mujeres | TOTAL |
| <u>Distrito 16°:(Continuación)</u> | | | | | |
| Nieves (Las) | Fd. | 1 | 4 | 2 | 6 |
| San Bartolo | " | 1 | 2 | 5 | 7 |
| San Juan | " | 1 | 2 | 1 | 3 |
| San Luis | " | 2 | 4 | 7 | 11 |
| Santa Clara | " | 2 | 7 | 1 | 8 |
| Santa Teresa de Maica | " | 15 | 35 | 33 | 68 |
| Suc.Bustos | " | 1 | 6 | - | 6 |
| Suc.Esparza | " | 4 | 16 | 12 | 28 |
| Tierras de Maica | " | 10 | 40 | 34 | 74 |
| <u>Distrito 17°: Las Toscas</u> | | | | | |
| | Dist. | <u>191</u> | <u>588</u> | <u>495</u> | <u>1.083</u> |
| Agua Buena | Cs. | 2 | 4 | 3 | 7 |
| Aromos (Los) | " | 2 | 3 | 4 | 7 |
| Batuco | Fd. | 2 | 3 | 3 | 6 |
| Brujas (Las) | " | 4 | 11 | 14 | 25 |
| Carmen (El) | Cs. | 1 | 3 | 1 | 4 |
| Hornillas (Las) | " | 76 | 228 | 205 | 433 |
| Hornillas | Fd. | 10 | 41 | 26 | 67 |
| Hornillas | Prs. | 1 | 2 | 1 | 3 |
| Maica | Fd. | 1 | 5 | 4 | 9 |
| Melozal de Putagán | " | 5 | 20 | 12 | 32 |
| Mercedes (Las) | Cs. | 2 | 2 | 3 | 5 |
| Nieves (Las) | " | 1 | 2 | 2 | 4 |
| Palmeras (Las) | Fd. | 2 | 6 | 5 | 11 |
| Pitigües | Cs. | 2 | 8 | 3 | 11 |
| Romerillos (Los) | " | 1 | 6 | 3 | 9 |
| San Antonio | " | 1 | 4 | 3 | 7 |
| San José | Fd. | 1 | 2 | 1 | 3 |
| San José de Maica | " | 2 | 11 | 11 | 22 |
| San Juan | Cs. | 4 | 12 | 4 | 16 |
| San Manuel | " | 1 | 5 | 4 | 9 |
| San Miguel | " | 1 | 3 | 2 | 5 |
| San Pedro | " | 2 | 6 | 6 | 12 |
| San Ramón | " | 1 | 3 | 1 | 4 |
| Santa Ana | " | 1 | 6 | 3 | 9 |
| Santa Delfina | " | 1 | 3 | 5 | 8 |
| Santa Elena | " | 1 | 2 | 2 | 4 |
| Santa Inés | " | 1 | 2 | 5 | 7 |
| Santa Luisa | " | 1 | 2 | 2 | 4 |
| Santa Margarita | " | 1 | 3 | 2 | 5 |
| Santa María de Batuco | " | 2 | 7 | 7 | 14 |
| Santa Rosa | " | 1 | 3 | 2 | 5 |
| Santa Rumilia | " | 1 | 2 | 4 | 6 |
| Toscas (Las) | " | 27 | 74 | 78 | 152 |
| Toscas (Las) | Fd. | 16 | 58 | 39 | 97 |
| Toscas (Las) | Hj. | 12 | 33 | 23 | 56 |

| Distritos y Localidades | | | Número de Habitantes | | |
|------------------------------------|----------------|----------------|----------------------|---------|-------|
| Nombre | Cate- goría | Vivien- das | Hombres | Mujeres | TOTAL |
| <u>Distrito 17°:(Continuación)</u> | | | | | |
| Viña Batuco | Cs. | 1 | 3 | 2 | 5 |
| <u>Distrito 18°:El Rosario</u> | | | | | |
| | Dist. | 280 | 1.548 | 959 | 2.507 |
| Arrayanes | Cs. | 15 | 45 | 43 | 88 |
| Arrayanes | Prc. | 1 | 4 | 3 | 7 |
| Buen Pastor | Fd. | 1 | 6 | 3 | 9 |
| Callejones | " | 12 | 33 | 30 | 63 |
| Camelias (Las) | " | 2 | 5 | 4 | 9 |
| Camino Longitudinal | Cp. | 5 | 12 | 8 | 20 |
| Carmen (El) | Fd. | 1 | 1 | 2 | 3 |
| Casa Fiscal | Prc. | 1 | 1 | 2 | 3 |
| Empresa (La) | Fd. | 4 | 22 | 15 | 37 |
| Ferrocarril | Cp. | 2 | 10 | 3 | 13 |
| Guadantul | Cs. | 16 | 42 | 41 | 83 |
| Guadantun | Fd. | 2 | 10 | 7 | 17 |
| Hornillas | Cs. | 21 | 62 | 50 | 112 |
| Laurelos (Los) | Fd. | 9 | 35 | 26 | 61 |
| Libertad | " | 1 | 4 | 4 | 8 |
| Linares | Cd. | 105 | 970 | 488 | 1.458 |
| Piñadero | Fd. | 4 | 10 | 16 | 26 |
| Piñón (El) | " | 1 | 1 | 3 | 4 |
| Puente Alto | Cs. | 19 | 51 | 49 | 100 |
| Puente Alto | Fd. | 1 | 7 | 1 | 8 |
| Puente Alto | Prc. | 1 | 3 | 1 | 4 |
| Purísima | Fd. | 8 | 31 | 21 | 52 |
| Putagán | " | 4 | 9 | 12 | 21 |
| Quinta (La) | " | 1 | 2 | 5 | 7 |
| Rosales (Los) | " | 5 | 24 | 18 | 42 |
| San Francisco | " | 10 | 27 | 23 | 50 |
| San Isidro | " | 9 | 50 | 23 | 73 |
| San Ramón | " | 4 | 15 | 11 | 26 |
| Santa Arcolia | " | 3 | 10 | 11 | 21 |
| Santa Filomena | Prc. | 3 | 10 | 9 | 19 |
| Santa Matilde | Fd. | 2 | 5 | 4 | 9 |
| Santa Teresa | " | 3 | 23 | 16 | 39 |
| Totoras (Las) | " | 1 | 1 | 1 | 2 |
| Vegas (Las) | " | 2 | 4 | 5 | 9 |
| Villa Rosa | " | 1 | 3 | 1 | 4 |
| <u>Distrito 19°: Arrayanes</u> | | | | | |
| | Dist. | 222 | 717 | 658 | 1.375 |
| Batros (Los) | Cs. | 23 | 58 | 48 | 106 |
| Cancha del Palo | " | 16 | 49 | 41 | 90 |
| Greda (La) | " | 16 | 56 | 44 | 100 |
| Laurel | Fd. | 1 | 3 | 2 | 5 |
| Linares | Cd. | 13 | 50 | 47 | 97 |

| Distritos y Localidades | | | Número de Habitantes | | |
|------------------------------------|----------------|----------------|----------------------|------------|--------------|
| Nombre | Cate- goría | Vivien- das | Hombres | Mujeres | TOTAL |
| <u>Distrito 19°:(Continuación)</u> | | | | | |
| Posada (La) | Fd. | 15 | 55 | 62 | 117 |
| Rastros (Los) | Cs. | 3 | 11 | 8 | 19 |
| Refugio (El) | Fd. | 30 | 116 | 105 | 221 |
| Rosario (El) | " | 5 | 29 | 19 | 48 |
| Rossón | Pro. | 2 | 6 | 6 | 12 |
| Salida Yerbas Buenas | Cs. | 50 | 117 | 142 | 259 |
| San Bartolo | Fd. | 9 | 39 | 21 | 60 |
| San Francisco | " | 1 | 1 | 2 | 3 |
| San Manuel | " | 3 | 14 | 12 | 26 |
| San Miguel | " | 18 | 63 | 54 | 117 |
| San Pedro | " | 3 | 12 | 7 | 19 |
| Santa Juana | Cs. | 1 | 1 | 2 | 3 |
| Santa Rosa | Fd. | 9 | 29 | 26 | 55 |
| Vinícola | " | 2 | 4 | 5 | 9 |
| Vivero Fiscal | " | 2 | 4 | 5 | 9 |
| <u>Distrito 20°:Vara Gruesa</u> | Dist. | <u>234</u> | <u>771</u> | <u>697</u> | <u>1.468</u> |
| Aromo (El) | Fd. | 1 | 5 | 5 | 10 |
| Caicaen | " | 1 | 5 | 5 | 10 |
| Carmen (El) | " | 7 | 24 | 30 | 54 |
| Parrón (El) | " | 2 | 4 | 5 | 9 |
| Parrones (Los) | " | 5 | 13 | 17 | 30 |
| Posada (La) | " | 11 | 48 | 36 | 84 |
| Quiñipeumo | Cs. | 11 | 38 | 36 | 74 |
| Quiñipeumo | Fd. | 30 | 99 | 86 | 187 |
| Quiquenes | " | 19 | 66 | 69 | 135 |
| Recreo (El) | " | 3 | 10 | 11 | 21 |
| San Antonio | " | 34 | 109 | 94 | 203 |
| San Luis | " | 2 | 10 | 5 | 15 |
| Santa María | " | 16 | 60 | 44 | 104 |
| Sarmiento | " | 2 | 9 | 8 | 17 |
| Vara Gruesa Norte | Cs. | 33 | 109 | 89 | 198 |
| Vara Gruesa Sur | " | 46 | 124 | 122 | 246 |
| Vial | Fd. | 11 | 38 | 33 | 71 |
| <u>Distrito 21°: Mal Paso</u> | Dist. | <u>102</u> | <u>378</u> | <u>288</u> | <u>666</u> |
| Alamo | Fd. | 13 | 46 | 37 | 83 |
| California | " | 8 | 26 | 31 | 57 |
| Camino Panimávida | Cs. | 2 | 7 | - | 7 |
| Carmen (El) | Fd. | 24 | 83 | 67 | 150 |
| Chupallar | " | 2 | 4 | 4 | 8 |
| Hornillos | " | 1 | 2 | 2 | 4 |
| Melado | Cs. | 15 | 74 | 38 | 112 |
| Minas (Las) | Fd. | 2 | 5 | 11 | 16 |
| Peñasco (El) | " | 6 | 20 | 20 | 40 |

| Distritos y Localidades | | Número de Habitantes | | | |
|------------------------------------|----------------|----------------------|---------|---------|-------|
| Nombre | Cate- goría | Vivien- das | Hombres | Mujeres | TOTAL |
| <u>Distrito 21°:(Continuación)</u> | | | | | |
| Pólígono General Bari | Fd. | 22 | 89 | 63 | 152 |
| Quinquén | " | 4 | 15 | 8 | 23 |
| Santa Margarita | Pre. | 3 | 7 | 7 | 14 |
| <u>Distrito 22°: San Antonio</u> | | | | | |
| Guindos (Los) | Pre. | 1 | 1 | 2 | 3 |
| Llancanao | Cs. | 3 | 14 | 8 | 22 |
| Quintas (Las) | Pre. | 5 | 9 | 9 | 18 |
| Quintas de San Antonio(Las) | Cs. | 25 | 61 | 70 | 131 |
| Mincón (El) | " | 4 | 15 | 14 | 29 |
| San Antonio | " | 9 | 17 | 28 | 45 |
| San Antonio | Fd. | 53 | 236 | 185 | 421 |
| San Victor | " | 50 | 224 | 183 | 407 |
| Socorro | " | 5 | 21 | 23 | 44 |
| Tadeo Yañes | " | 4 | 20 | 17 | 37 |
| Tres Esquinas | Cs. | 9 | 17 | 19 | 36 |
| <u>Distrito 23°:Vega de Ancoa</u> | | | | | |
| Bellavista | Fd. | 11 | 38 | 34 | 72 |
| Cuellar | " | 17 | 56 | 45 | 101 |
| Chupallar | Cs. | 29 | 70 | 65 | 135 |
| Vega de Ancoa | " | 73 | 204 | 187 | 391 |
| <u>Distrito 24°:Los Gualles</u> | | | | | |
| Amigo (Juan) | Fd. | 22 | 88 | 65 | 153 |
| Animas (Las) | Cs. | 4 | 9 | 8 | 17 |
| Cajón de Pejerrey | " | 29 | 100 | 93 | 193 |
| Cerro Pelado | Fd. | 3 | 11 | 12 | 23 |
| Gloria (La) | " | 2 | 7 | 7 | 14 |
| Hualles (Los) | " | 16 | 45 | 51 | 96 |
| Maquis (Los) | Cs. | 27 | 76 | 73 | 149 |
| Montecillos | Fd. | 5 | 18 | 15 | 33 |
| Nacimiento | Cs. | 1 | 5 | 3 | 8 |
| Puntilla Pejerrey | " | 14 | 41 | 40 | 81 |
| Puquios (Los) | Fd. | 11 | 31 | 35 | 66 |
| Ramadilla | Cs. | 16 | 57 | 61 | 118 |
| <u>Distrito 25°:Vega de Salas</u> | | | | | |
| Alto del Rayo | Cs. | 2 | 6 | 4 | 10 |
| Bajo el Nabo | " | 3 | 11 | 4 | 15 |
| Cajón Lo Lillo | " | 4 | 11 | 8 | 19 |
| Carrizal (C) | " | 8 | 22 | 24 | 46 |
| Castillo (F) | Fd. | 2 | 6 | 10 | 16 |

| Distritos y Localidades | | | Número de Habitantes | | |
|------------------------------------|----------------|----------------|----------------------|------------|------------|
| Nombre | Cate- goría | Vivien- das | Hombres | Mujeres | TOTAL |
| <u>Distrito 25°:(Continuación)</u> | | | | | |
| Culmen (F) | Fd. | 6 | 19 | 17 | 36 |
| Damascos (Los) | Cs. | 1 | 8 | 2 | 10 |
| Encierro (F) | Fd. | 2 | 10 | 5 | 15 |
| Guillén (F) | " | 1 | 5 | 3 | 8 |
| Peumo Redondo | Mr. | 5 | 11 | 10 | 21 |
| Limones (Los) | Fd. | 1 | 1 | 2 | 3 |
| Loma Larga | " | 1 | 2 | 2 | 4 |
| Llepo | Cs. | 2 | 8 | 5 | 13 |
| Maitenes (Los) | " | 2 | 13 | 12 | 25 |
| Méjico | " | 2 | 7 | 7 | 14 |
| Nogales (Los) | " | 2 | 7 | 7 | 14 |
| Pejerroy Montaña | " | 10 | 23 | 27 | 50 |
| Pejerroy Plano | " | 14 | 45 | 41 | 86 |
| Peral (El) | " | 2 | 6 | 5 | 11 |
| Piñedo | " | 2 | 6 | 6 | 12 |
| Puquios (Los) | " | 1 | 4 | 1 | 5 |
| Recoba (La) | " | 2 | 8 | 5 | 13 |
| Roble (El) | " | 2 | 10 | 5 | 15 |
| Rojas (F) | Fd. | 3 | 7 | 12 | 19 |
| Rojas del Campo | " | 3 | 10 | 8 | 18 |
| San José | Pro. | 1 | 4 | 3 | 7 |
| Sauce (El) | Cs. | 3 | 7 | 4 | 11 |
| Urrutia (F) | Fd. | 6 | 22 | 23 | 45 |
| Varazón (La) | Cs. | 2 | 6 | 10 | 16 |
| Vega del Cura (F) | Fd. | 1 | 8 | 2 | 10 |
| Vega de Salas | Cs. | 62 | 196 | 163 | 359 |
| Vega de Salas | Fd. | 40 | 133 | 122 | 255 |
| Vega de Salas | Pro. | 1 | 2 | 2 | 4 |
| <u>Distrito 26°: Llepo</u> | Dist. | <u>125</u> | <u>378</u> | <u>322</u> | <u>700</u> |
| Alto del Nabo | Cs. | 7 | 15 | 15 | 30 |
| Bajo El Arado | Pro. | 2 | 4 | 1 | 5 |
| Camino a Vega Hucoa | Cs. | 2 | 11 | 11 | 22 |
| Camino Vegas de Salas | " | 2 | 4 | 6 | 10 |
| Ibarra | Fd. | 2 | 6 | 5 | 11 |
| Llepo | Cs. | 5 | 24 | 18 | 42 |
| Llepo | Fd. | 20 | 58 | 52 | 110 |
| Llepo Chico | Cs. | 12 | 36 | 32 | 68 |
| Mogotes (Los) | " | 9 | 32 | 22 | 54 |
| Peñasco Llepo | " | 46 | 133 | 120 | 253 |
| Piñedo | " | 4 | 13 | 10 | 23 |
| Piñedo | Fd. | 2 | 7 | 5 | 12 |
| Santo Domingo | " | 2 | 8 | 4 | 12 |
| Toy (La) | Cs. | 10 | 27 | 21 | 48 |

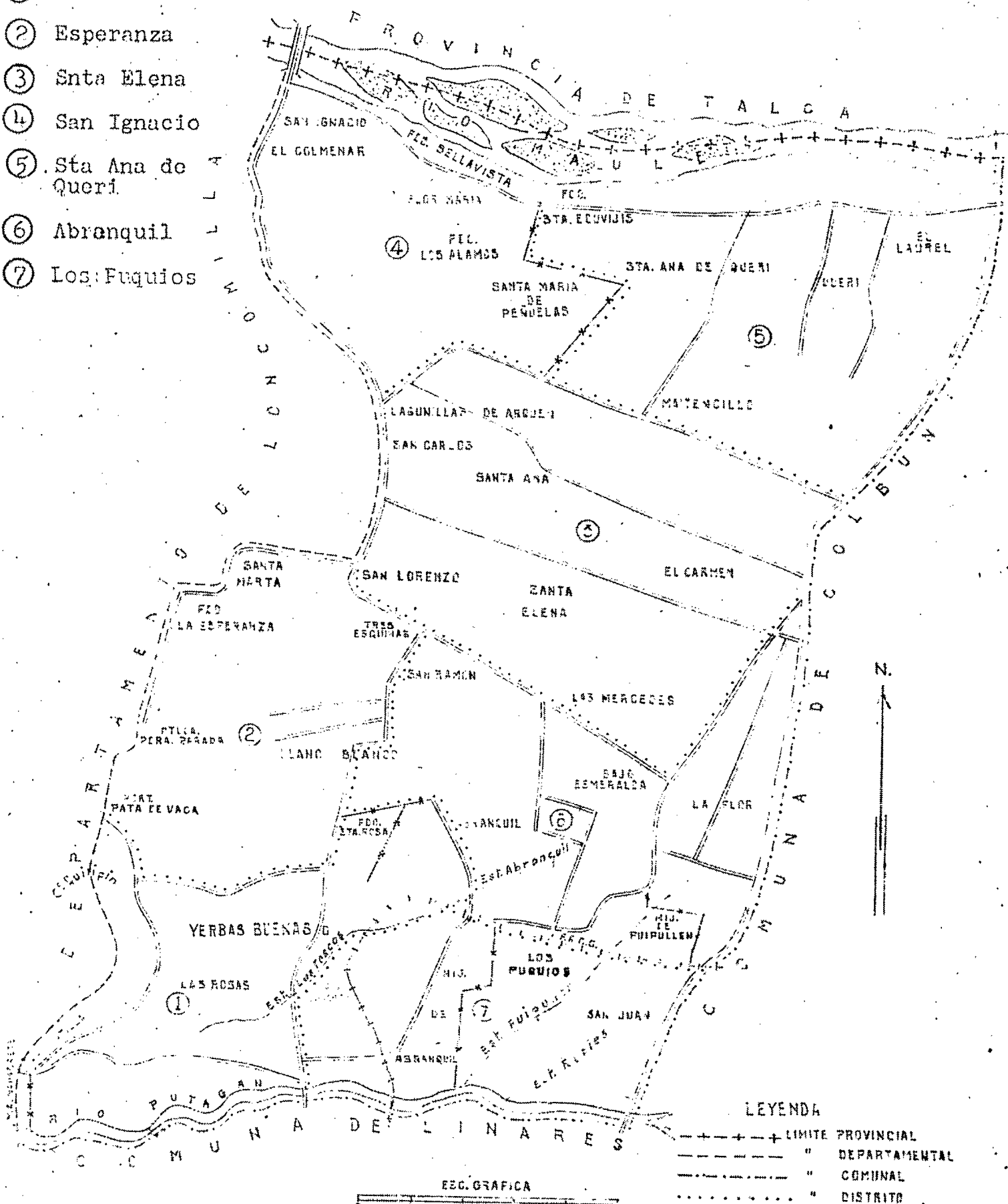
Comuna Linares
(Continuación)
10.

| Distritos y Localidades | | | Número de Habitantes | | |
|--|----------------|----------------|----------------------|--------------|--------------|
| Nombre | Cate- goría | Vivien- das | Hombres | Mujeres | TOTAL |
| <u>Distrito 27º: Llancaño</u> | Dist. | <u>361</u> | <u>940</u> | <u>949</u> | <u>1.889</u> |
| Almendro (El) | Cs. | 11 | 33 | 34 | 67 |
| Almendro (El) | Fd. | 39 | 110 | 111 | 221 |
| Arosos (Los) | Prc. | 1 | 7 | 5 | 12 |
| Batuco | Cs. | 79 | 210 | 210 | 420 |
| Benavente | Fd. | 5 | 24 | 20 | 44 |
| Camelias (Las) | " | 12 | 39 | 40 | 79 |
| Gallardo | Prc. | 2 | 4 | 4 | 8 |
| Guindos (Los) | Fd. | 1 | 2 | 7 | 9 |
| Huapi | Prc. | 21 | 64 | 50 | 114 |
| Laurel (El) | " | 2 | 6 | 3 | 9 |
| Linares | Cd. | 54 | 119 | 119 | 238 |
| Llancaño | Cs. | 19 | 47 | 57 | 104 |
| Llancaño | Prc. | 12 | 31 | 31 | 62 |
| Molino El Peral | Cs. | 1 | 3 | 3 | 6 |
| Porvenir | Prc. | 4 | 8 | 15 | 23 |
| Pichincan | " | 1 | 2 | 6 | 8 |
| Rosas (Las) | " | 1 | 2 | 2 | 4 |
| San Antonio | Cs. | 56 | 116 | 119 | 235 |
| San Joaquín | Fd. | 21 | 65 | 54 | 119 |
| San Ramón | " | 13 | 28 | 37 | 65 |
| San Vicente | Prc. | 1 | 3 | 4 | 7 |
| Santa Elena | " | 1 | 4 | 2 | 6 |
| Santa Petronila | " | 2 | 9 | 9 | 18 |
| Tres Esquinas (Las) | " | 2 | 4 | 7 | 11 |
| <u>Distrito 28º: María Auxilia- dora</u> | Dist. | <u>720</u> | <u>1.777</u> | <u>1.931</u> | <u>3.708</u> |
| Ballica (La) | Fd. | 4 | 14 | 8 | 22 |
| Callejón Bosco | Prc. | 6 | 8 | 13 | 21 |
| Carmen (El) | " | 2 | 6 | 3 | 9 |
| Flor (La) | Fd. | 11 | 39 | 27 | 66 |
| Greda (La) | Cs. | 11 | 31 | 29 | 60 |
| Linares | Cd. | 664 | 1.600 | 1.790 | 3.390 |
| Rosa (La) | Fd. | 8 | 33 | 25 | 58 |
| San Antonio | Prc. | 10 | 30 | 24 | 54 |
| San Miguell | " | 1 | 8 | 3 | 11 |
| San Ramón | " | 1 | 3 | 4 | 7 |
| Santa Blanca | Fd. | 1 | 1 | 4 | 5 |
| Villa María | Prc. | 1 | 4 | 1 | 5 |
| Total de la Comuna..... | | 7.367 | 20.757 | 21.020 | 41.777 |

COMUNA SUBDELEGACION DE YERBAS BUENAS

DISTRITOS.

- ① Yervas Buenas
- ② Esperanza
- ③ Snta Elena
- ④ San Ignacio
- ⑤ Sta Ana de Queri
- ⑥ Abranquil
- ⑦ Los Fuquios



COMUNA SUBDELEGACION DE YERBAS BUENAS

Sus límites son:

Al Norte, el río Maule, desde el paso de Duao hasta el paso de Queri.-

Al Este, el camino de Queri a San Juan, desde el paso de Queri, sobre el río Maule, hasta el río Putagán.-

Al Sur, el río Putagán, desde el camino de Queri a San Juan hasta el lindero oriental del fundo de don Manuel Antonio Navarrete.-

Al Oeste, el lindero oriental del fundo de don Manuel Antonio Navarrete, desde el río Putagán hasta la puntilla sur de los cerros de Quillipín; la línea de cumbres de los cerros de Quillipín, desde la puntilla sur de dichos cerros hasta la puntilla de Piedra Parada; el camino que atraviesa de sur a norte el fundo La Esperanza, desde la puntilla Piedra Parada hasta el camino de la estación a Yervas Buenas, desde el camino que atraviesa de sur a norte el fundo La Esperanza hasta San Lorenzo y el camino de Yervas Buenas a Duao, desde San Lorenzo hasta el paso de Duao sobre el río Maule.-

La comuna-subdelegacion de Yervas Buenas se divide en siete distritos, a saber:

1° Yervas Buenas; 2° Esperanza; 3° Santa Elena; 4° San Ignacio; 5° Santa Ana de Queri; 6° Abraquil y 7° Los Riquios.-

CCMUNA-SUBDELEGACION YERBAS BUENAS

| Distritos y Localidades | | | Número de Habitantes | | |
|-----------------------------------|----------------|----------------|----------------------|------------|--------------|
| Nombre | Cate- goría | Vivien- das | Hombres | Mujeres | TOTAL |
| <u>Distrito 1°: Yervas Buenas</u> | Dist. | <u>301</u> | <u>879</u> | <u>858</u> | <u>1.737</u> |
| Carmen (El) ✓ | Fd. | 17 | 53 | 40 | 93 |
| Colronal ✓ | Cs. | 92 | 259 | 284 | 543 |
| Cruces (Las) ✓ | " | 3 | 9 | 10 | 19 |
| Escuela Agrícola ✓ | Fd. | 2 | 5 | 5 | 10 |
| Gúmera ✓ | Cs. | 34 | 89 | 91 | 180 |
| Gúmera ✓ | Fd. | 3 | 11 | 6 | 17 |
| Peña (La) ✓ | Cs. | 4 | 8 | 8 | 16 |
| Peña (La) ✓ | Fd. | 3 | 16 | 6 | 22 |
| Rosac (Las) ✓ | " | 9 | 44 | 43 | 87 |
| San Antonio ✓ | " | 1 | 4 | 3 | 7 |
| San Jorge ✓ | " | 5 | 15 | 13 | 28 |
| San Luis de Putagán ✓ | " | 8 | 29 | 21 | 50 |
| San Miguel ✓ | " | 1 | 5 | 4 | 9 |
| Santa Rosa ✓ | " | 2 | 5 | 6 | 11 |
| Toscas (Las) ✓ | Cs. | 9 | 25 | 19 | 44 |
| Yervas Buenas ✓ | Fb. | 108 | 302 | 299 | 601 |
| <u>Distrito 2°: Esperanza</u> | Dist. | <u>154</u> | <u>487</u> | <u>478</u> | <u>965</u> |
| Batros (Los) ✓ | Cs. | 2 | 8 | 6 | 14 |
| Carrizal ✓ | Fd. | 2 | 5 | 9 | 14 |
| Challacura ✓ | Cs. | 14 | 38 | 51 | 89 |
| Challacura | Fd. | 20 | 61 | 68 | 129 |
| Esperanza ✓ | Cs. | 29 | 83 | 93 | 176 |
| Esperanza ✓ | Fd. | 14 | 39 | 38 | 77 |
| Guilipin ✓ | " | 32 | 112 | 88 | 200 |
| Llano Blanco ✓ | Cs. | 8 | 24 | 26 | 50 |
| Placilla ✓ | " | 5 | 9 | 10 | 19 |
| Rosario (El) ✓ | Fd. | 3 | 12 | 8 | 20 |
| San Juan de Dios ✓ | " | 10 | 37 | 25 | 62 |
| San Lorenzo | Cs. | 1 | 3 | 3 | 6 |
| San Lorenzo | Fd. | 2 | 9 | 7 | 16 |
| San Pedro ✓ | " | 8 | 31 | 31 | 62 |
| Santa Carmen | Cs. | 1 | 4 | 7 | 11 |
| Tres Esquinas | Fd. | 3 | 12 | 8 | 20 |
| <u>Distrito 3°: Santa Elena</u> | Dist. | <u>119</u> | <u>452</u> | <u>349</u> | <u>801</u> |
| Arquén ✓ | Cs. | 22 | 81 | 68 | 149 |
| Cañaño (El) ✓ | " | 1 | 2 | 2 | 4 |
| Esmeralda ✓ | Fd. | 13 | 50 | 45 | 95 |
| Espinal (El) ✓ | " | 1 | 2 | 3 | 5 |
| Lagunillas de Arquén ✓ | " | 8 | 28 | 21 | 49 |
| Lisonjera Cruces ✓ | " | 4 | 23 | 14 | 37 |
| María Emilia ✓ | " | 6 | 13 | 18 | 31 |
| Media Máquina ✓ | " | 5 | 20 | 18 | 38 |
| San Agustín ✓ | " | 12 | 59 | 35 | 94 |

Comuna Yerbas Buenas.
(Continuación)
2.

| Distritos y Localidades | | | Número de Habitantes | | |
|---------------------------------------|----------------|----------------|----------------------|------------|--------------|
| Nombre | Cate- goría | Vivien- das | Hombres | Mujeres | TOTAL |
| <u>Distrito 3°:(Continuación)</u> | | | | | |
| San Carlos✓ | Fd. | 16 | 70 | 40 | 110 |
| San Pedro✓ | " | 2 | 13 | 2 | 15 |
| Santa Adriana | " | 3 | 6 | 8 | 14 |
| Santa Ana de Arquén✓ | " | 6 | 13 | 14 | 27 |
| Santa Elena✓ | " | 13 | 42 | 39 | 81 |
| Santa Graciela✓ | Cs. | 1 | 4 | 5 | 9 |
| Santa Julia✓ | Fd. | 3 | 11 | 9 | 20 |
| Santa Prosperina✓ | Cs. | 2 | 12 | 4 | 16 |
| Sauce (El)✓ | " | 1 | 3 | 4 | 7 |
| <u>Distrito 4°: San Ignacio</u> | Dist. | <u>221</u> | <u>708</u> | <u>589</u> | <u>1.297</u> |
| Alamo (El)✓ | Fd. | 6 | 21 | 10 | 31 |
| Bella Vista | " | 3 | 7 | 6 | 13 |
| Castaños (Los) | " | 2 | 8 | 6 | 14 |
| Colmenar✓ | " | 12 | 34 | 35 | 69 |
| Coyhuecura✓ | Cs. | 19 | 64 | 49 | 113 |
| Coyhuecura✓ | Fd. | 5 | 18 | 23 | 41 |
| Flor de Maulo✓ | " | 2 | 12 | 9 | 21 |
| Flor María✓ | Cs. | 14 | 39 | 40 | 79 |
| Flor María✓ | Fd. | 5 | 16 | 14 | 30 |
| Flor María | Hjs. | 6 | 15 | 8 | 23 |
| Isla de Maule✓ | Cs. | 29 | 110 | 82 | 192 |
| Peñuelas✓ | " | 38 | 108 | 102 | 210 |
| Peñuelas | Hj. | 5 | 10 | 9 | 19 |
| Fuente Pando | Cs. | 1 | 2 | 2 | 4 |
| San Ignacio | " | 2 | 4 | 4 | 8 |
| San Ignacio✓ | Fd. | 18 | 68 | 46 | 114 |
| San Ignacio | Hj. | 3 | 15 | 7 | 22 |
| Santa Elena | " | 1 | 4 | 2 | 6 |
| Santa Elvira✓ | Fd. | 1 | 4 | 5 | 9 |
| Santa Ema | " | 2 | 9 | 8 | 17 |
| Santa Estela✓ | " | 5 | 13 | 14 | 27 |
| Santa María✓ | " | 7 | 25 | 15 | 40 |
| Santa Raquel✓ | " | 3 | 13 | 10 | 23 |
| Santa Regina | Prc. | 1 | 4 | 4 | 8 |
| Villa Los Perros | Cs. | 18 | 46 | 41 | 87 |
| María Teresa | Fd. | 13 | 39 | 38 | 77 |
| <u>Distrito 5°:Santa Ana de Queri</u> | Dist. | <u>289</u> | <u>852</u> | <u>725</u> | <u>1.577</u> |
| Mercedes Arquén✓ | Cs. | 29 | 82 | 82 | 164 |
| Basaez | " | 37 | 137 | 107 | 244 |
| Bellavista✓ | Fd. | 6 | 16 | 9 | 25 |
| Camino Mapocho✓ | Cs. | 2 | 3 | 3 | 6 |
| Lo Bustamante | Fd. | 3 | 7 | 9 | 16 |

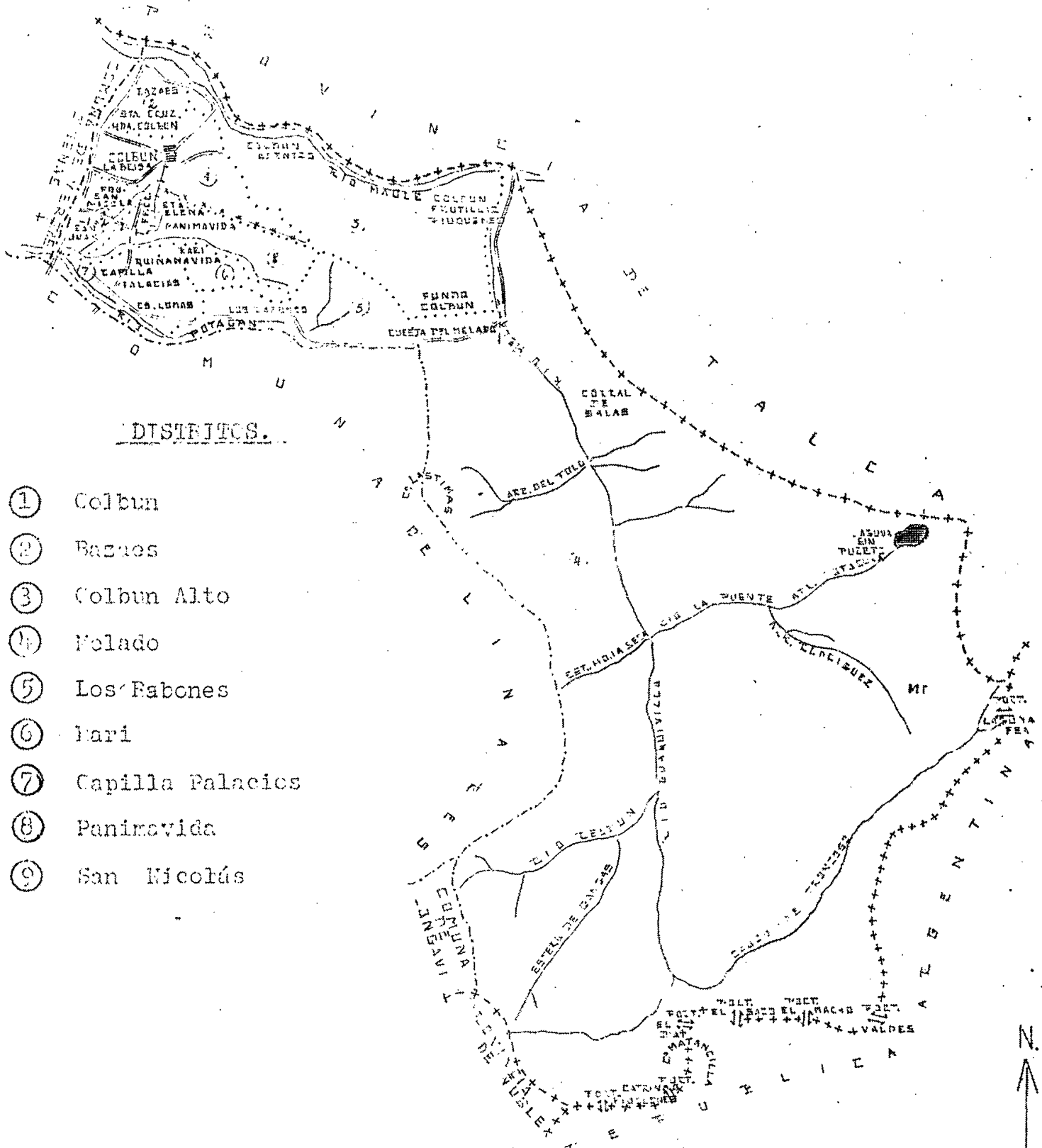
| Distritos y Localidades | | | Número de Habitantes | | |
|------------------------------------|----------------|----------------|----------------------|------------|--------------|
| Nombre | Cate- goría | Vivien- das | Hombres | Mujeres | TOTAL |
| <u>Distrito 5°: (Continuación)</u> | | | | | |
| Lo Garrido | Fd. | 3 | 7 | 8 | 15 |
| Lo Gonzalez | " | 1 | 2 | 1 | 3 |
| Lo Vergara | " | 2 | 6 | 2 | 8 |
| Laureles (Los)✓ | " | 7 | 20 | 18 | 38 |
| Maitencillo | Cs. | 1 | 3 | 1 | 4 |
| Maitencillo✓ | Fd. | 13 | 42 | 34 | 76 |
| Manzanar✓ | Cs. | 2 | 4 | 3 | 7 |
| Manzanar✓ | Fd. | 3 | 13 | 8 | 21 |
| Naranjal (El)✓ | " | 3 | 11 | 11 | 22 |
| Crilla de Maulo | Cs. | 28 | 78 | 59 | 137 |
| Santa Ana de Queri✓ | " | 84 | 238 | 229 | 467 |
| Santa Ana de Queri✓ | Fd. | 30 | 89 | 73 | 162 |
| Semillero✓ | Cs. | 27 | 75 | 52 | 127 |
| Tranquera (La) | Fd. | 4 | 9 | 9 | 18 |
| Vista Hermosa | " | 4 | 10 | 7 | 17 |
| <u>Distrito 6°: Abranches</u> | Dist. | <u>280</u> | <u>727</u> | <u>695</u> | <u>1.422</u> |
| Abranches✓ | Cs. | 52 | 122 | 113 | 235 |
| Abranches (Esperanza)✓ | Fd. | 12 | 32 | 29 | 61 |
| Abranches (Muñoz)✓ | " | 12 | 44 | 31 | 75 |
| Bajo Esmeralda✓ | Cs. | 1 | 3 | 2 | 5 |
| Flor (La)✓ | Fd. | 21 | 68 | 48 | 116 |
| Llano Blanco✓ | Cs. | 31 | 83 | 82 | 165 |
| Mercedes (Las)✓ | Fd. | 8 | 25 | 19 | 44 |
| Olivos (Los) | " | 8 | 20 | 30 | 50 |
| Prosperidad✓ | " | 1 | 3 | 3 | 6 |
| Puipuyen✓ | Cs. | 51 | 124 | 119 | 243 |
| Puipuyen✓ | Fd. | 14 | 29 | 43 | 72 |
| Rincón Abranches✓ | Cs. | 20 | 62 | 57 | 119 |
| San Juan✓ | " | 11 | 20 | 31 | 51 |
| San Miguel✓ | Fd. | 12 | 30 | 31 | 61 |
| San Ramón✓ | Cs. | 17 | 39 | 37 | 76 |
| San Ramón | Fd. | 4 | 10 | 9 | 19 |
| Victoria (La)✓ | " | 5 | 13 | 11 | 24 |
| <u>Distrito 7°: Los Puquios</u> | Dist. | <u>151</u> | <u>503</u> | <u>425</u> | <u>928</u> |
| Abranches✓ | Cs. | 3 | 6 | 9 | 15 |
| Abranches Puquios✓ | " | 12 | 28 | 28 | 56 |
| Abranches Osorio✓ | Fd. | 4 | 15 | 18 | 33 |
| Cementerio✓ | Cs. | 9 | 25 | 35 | 60 |
| Florida (La)✓ | Fd. | 6 | 19 | 12 | 31 |
| Montoya | " | 3 | 9 | 9 | 18 |
| Peña (La) | " | 3 | 10 | 0 | 10 |
| Pozo Lastre | Pr. | 1 | 4 | 6 | 10 |
| Puquios (Los) | Cs. | 35 | 93 | 82 | 175 |

Comuna Yerbas Buenas.
(Continuación)

4.

| Distritos y Localidades | | | Número de Habitantes | | |
|-----------------------------------|----------------|----------------|----------------------|---------|-------|
| Nombre | Cate- goría | Vivien- das | Hombres | Mujeres | TOTAL |
| <u>Distrito 7°:(Continuación)</u> | | | | | |
| Puquios (Los)✓ | Fd. | 5 | 17 | 10 | 27 |
| Puquios (Los)✓ | Prc. | 1 | 3 | 5 | 8 |
| Puquios Díaz✓ | Fd. | 6 | 11 | 29 | 40 |
| Puquios Luna✓ | Cs. | 2 | 9 | 8 | 17 |
| Puquios Luna✓ | Fd. | 1 | 2 | 2 | 4 |
| Puquios O'Ryan✓ | " | 2 | 8 | 4 | 12 |
| Putagan | Cs. | 3 | 9 | 6 | 15 |
| Putagan de Las Mercedes | Prc. | 2 | 2 | 3 | 5 |
| Puquios Rojas | Fd. | 2 | 9 | 3 | 12 |
| Quinta (La)✓ | Cs. | 2 | 9 | 6 | 15 |
| San Juan✓ | Fd. | 26 | 141 | 86 | 227 |
| Santa Amada✓ | " | 4 | 17 | 9 | 26 |
| Santa Clara✓ | " | 4 | 12 | 14 | 26 |
| Santa Inés✓ | " | 6 | 25 | 13 | 38 |
| Santa Luisa | Prc. | 1 | 2 | 2 | 4 |
| Santa Rosa✓ | Cs. | 1 | 3 | 2 | 5 |
| Yerbas Buenas | Pb. | 2 | 7 | 6 | 13 |
| Toscas (Las)✓ | Prc. | 1 | 2 | 4 | 6 |
| Tillería | " | 2 | 3 | 3 | 6 |
| Tránsito (El) | Fd. | 1 | 2 | 1 | 3 |
| Trébol (El)✓ | " | 1 | 1 | 1 | 2 |
| Total de la Comuna | | 1.515 | 4.608 | 4.119 | 8.727 |

COMUNA SUBDELEGACION DE COLBUN



DISTRICTOS.

- ① Colbun
- ② Bazos
- ③ Colbun Alto
- ④ Melado
- ⑤ Los Rabones
- ⑥ Hari
- ⑦ Capilla Palacios
- ⑧ Paniravida
- ⑨ San Nicolás

LEYENDA.

- +++++ LIMITE INTERNACIONAL
- + - + - + LIMITE PROVINCIAL
- LIMITE COMUNAL
- LIMITE DISTRITAL

ESCALA GRAFICA.
0 1 2 3 4 5 6 7 8 9 10 KMS.



COMUNA SUBDELEGACION DE COLBUN

Sus límites son:

Al Norte, el río Maule desde el paso de Queri hasta su confluencia con el río Melado, y la línea de cumbres que limita por el sur la hoya del alto río Maule, aguas arriba de su confluencia con el río Melado, desde dicha confluencia hasta la frontera argentina.-

Al Este, la frontera argentina, desde la línea de cumbres que limita por el sur la hoya del alto río Maule, aguas arriba de su confluencia con el río Melado, hasta la línea de cumbres que limita por el norte la hoya del río Ñuble.-

Al Sur, la línea de cumbres que limita por el norte la hoya del río Ñuble, desde la frontera argentina hasta la línea de cumbres que limita por el poniente la hoya del río Melado.-

Al Oeste, la línea de cumbres que limita por el poniente la hoya del río Melado, desde la línea de cumbres que limita por el norte la hoya del río Ñuble hasta el origen del río Putagán; y el río Putagán, desde su origen hasta el camino de Linares a Queri, y el camino de Linares a Queri, desde el río Putagán hasta el paso de Queri sobre el río Maule.-

La comuna-subdelegación de Colbún se divide en nueve distritos, a saber:

1° Colbún; 2° Bazás; 3° Colbún Alto; 4° Melado;
5° Los Patrones; 6° Rari; 7° Capilla Palacios; 8° Panimávida; y
9° San Nicolás.-

COMUNA-SUBDELEGACION COLBUN

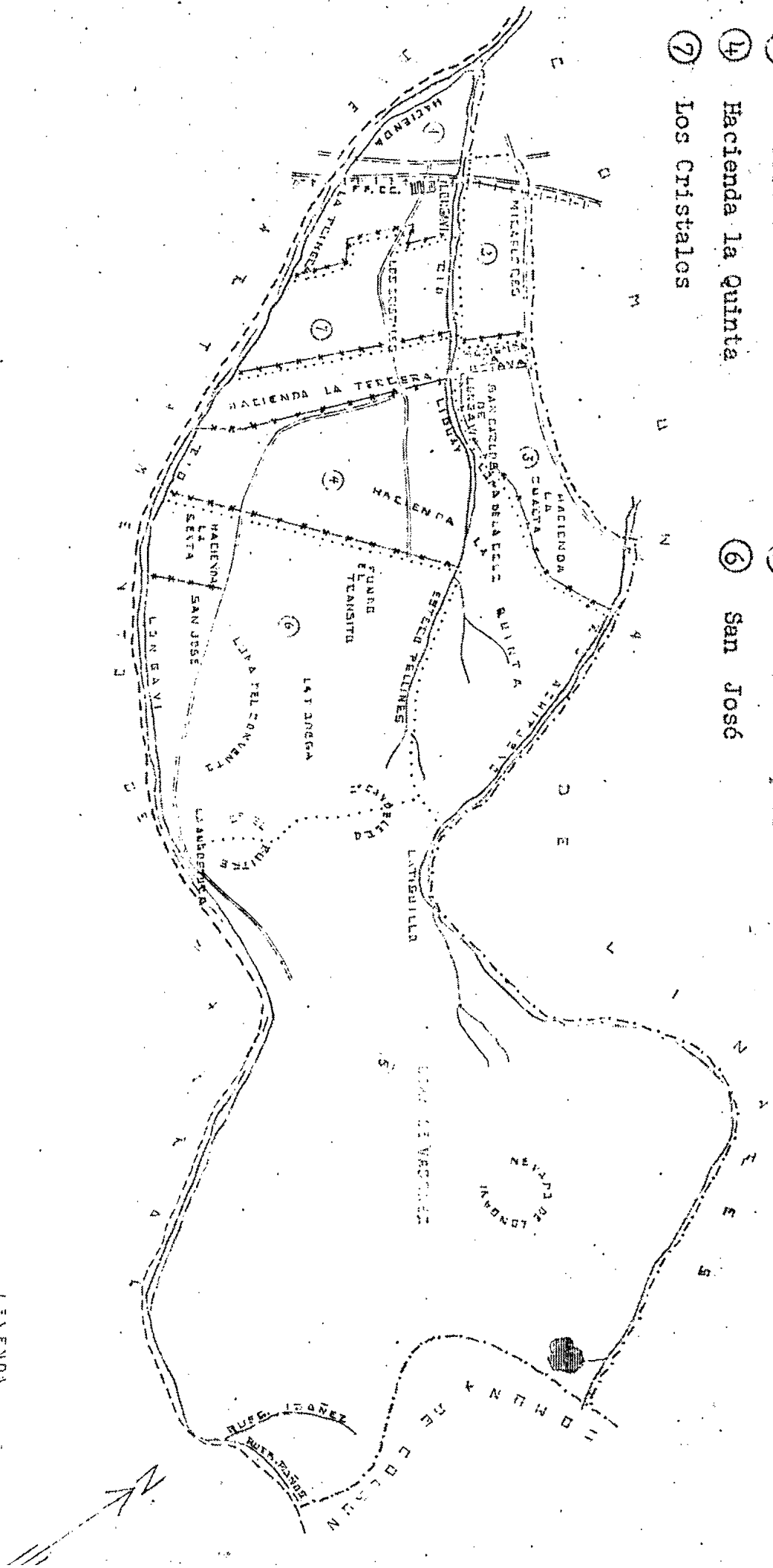
| Distritos y Localidades | | | Número de Habitantes | | |
|---------------------------------|-----------|----------------|----------------------|--------------|--------------|
| Nombre | Categoría | Vivien- das | Hombres | Mujeres | TOTAL |
| <u>Distrito 1°: Colbún</u> | Dist. | <u>501</u> | <u>1.373</u> | <u>1.289</u> | <u>2.662</u> |
| Abundancia (La) | Fd. | 24 | 78 | 69 | 147 |
| Aromo (El) | " | 14 | 61 | 30 | 91 |
| Brisa (La) | " | 29 | 109 | 94 | 203 |
| Caracol | " | 34 | 91 | 67 | 158 |
| Colbún | Al. | 134 | 305 | 347 | 652 |
| Colbún | Fd. | 88 | 235 | 233 | 468 |
| Panimávida | " | 28 | 102 | 74 | 176 |
| Población Oriente | Cs. | 24 | 55 | 62 | 117 |
| San Dionisio | Fd. | 35 | 106 | 85 | 191 |
| Santa Dolores | " | 5 | 14 | 11 | 25 |
| Rincón de Pataguas | Cs. | 67 | 174 | 166 | 340 |
| Trono (El) | " | 19 | 43 | 51 | 94 |
| <u>Distrito 2°: Bazaes</u> | Dist. | <u>229</u> | <u>667</u> | <u>599</u> | <u>1.266</u> |
| Bazaes Arriba | Cs. | 31 | 88 | 82 | 170 |
| Orilla del Maule | " | 137 | 367 | 320 | 687 |
| San José | Fd. | 18 | 77 | 61 | 138 |
| Santa Cruz | " | 21 | 67 | 66 | 133 |
| Tilos (Los) | " | 22 | 68 | 70 | 138 |
| <u>Distrito 3°: Colbun Alto</u> | Dist. | <u>106</u> | <u>288</u> | <u>261</u> | <u>549</u> |
| Boldos (Los) | Cs. | 27 | 96 | 73 | 169 |
| Colbún Alto | " | 49 | 112 | 109 | 221 |
| Guardia (La) | " | 30 | 80 | 79 | 159 |
| <u>Distrito 4°: Melado</u> | Dist. | <u>62</u> | <u>244</u> | <u>183</u> | <u>427</u> |
| Carrizales | Fd. | 29 | 108 | 80 | 188 |
| Melado | Cs. | 18 | 56 | 58 | 114 |
| Lama Montaña | Fd. | 15 | 80 | 45 | 125 |
| <u>Distrito 5°: Los Rabones</u> | Dist. | <u>107</u> | <u>339</u> | <u>285</u> | <u>624</u> |
| Colo (El) | Cs. | 38 | 119 | 90 | 209 |
| Rabones | " | 40 | 130 | 118 | 248 |
| Roblería | Fd. | 11 | 32 | 19 | 51 |
| Veguillas | " | 18 | 58 | 58 | 116 |
| <u>Distrito 6°: Rari</u> | Dist. | <u>131</u> | <u>279</u> | <u>290</u> | <u>569</u> |
| Rari | Cs. | 84 | 185 | 196 | 381 |
| Rari Adentro | " | 47 | 94 | 94 | 188 |

| Distritos y Localidades | | | Número de Habitantes | | |
|--|----------------|----------------|----------------------|------------|--------------|
| Nombre | Cate- goría | Vivien- das | Hombres | Mujeres | TOTAL |
| <u>Distrito 7°: Capilla Palacios</u> | Dist. | <u>305</u> | <u>917</u> | <u>823</u> | <u>1.740</u> |
| Bajos de Putagán | Cs. | 23 | 78 | 61 | 139 |
| Bella-Vista | " | 85 | 238 | 205 | 443 |
| Camino a Rari | " | 20 | 88 | 81 | 169 |
| Capitán Palacios Oriente | " | 22 | 56 | 63 | 119 |
| Capitán Palacios Lado P. | " | 8 | 15 | 21 | 36 |
| Cementerio de Rari | " | 6 | 16 | 14 | 30 |
| Entre Ríos | Fd. | 4 | 14 | 9 | 23 |
| Fundo Nuevo | " | 8 | 34 | 23 | 57 |
| Lomas de Putagán Norte | Cs. | 35 | 116 | 105 | 221 |
| Lomas Sur (Las) | " | 20 | 58 | 62 | 120 |
| Pato (El) | Fd. | 7 | 11 | 18 | 29 |
| Rincón Mellado | Cs. | 4 | 21 | 9 | 30 |
| Rincón Jorquera | " | 6 | 13 | 17 | 30 |
| S. Francisco de Novoa y Santa Catalina | Fd. | 9 | 32 | 23 | 55 |
| Unión (La) | " | 37 | 127 | 112 | 239 |
| <u>Distrito 8°: Panimávida</u> | Dist. | <u>316</u> | <u>943</u> | <u>961</u> | <u>1.904</u> |
| Camino a Linares | Cs. | 7 | 21 | 18 | 39 |
| Chiripa (La) | " | 41 | 97 | 123 | 220 |
| Ferrocarril en Construcción | Cp. | 4 | 15 | 9 | 24 |
| Isla Rari | Fd. | 2 | 13 | 12 | 25 |
| Isla de Rari | Est. | 1 | 3 | 2 | 5 |
| Panimávida | Al. | 130 | 367 | 403 | 770 |
| Panimávida | Fd. | 8 | 35 | 34 | 69 |
| Panimávida | Est. | 7 | 18 | 13 | 31 |
| Panimávida | E. | 2 | 4 | 3 | 7 |
| San Enrique | Fd. | 3 | 11 | 13 | 24 |
| San Francisco de Panimávida | " | 19 | 70 | 68 | 138 |
| San Francisco Soruco | " | 4 | 13 | 15 | 28 |
| San Luis | " | 4 | 12 | 7 | 19 |
| San Nicolás | " | 38 | 104 | 87 | 191 |
| San Rafael | " | 15 | 50 | 53 | 103 |
| Santa Blanca | " | 4 | 11 | 11 | 22 |
| Santa Elena | " | 27 | 99 | 90 | 189 |
| <u>Distrito 9°: San Nicolás</u> | Dist. | <u>113</u> | <u>365</u> | <u>304</u> | <u>669</u> |
| Cabras (Las) | Fd. | 29 | 91 | 74 | 165 |
| Floresta | " | 16 | 67 | 57 | 124 |
| San José | " | 15 | 48 | 38 | 86 |
| San José Chico | " | 12 | 33 | 32 | 65 |
| San Juan | " | 16 | 49 | 38 | 87 |
| San Nicolás | " | 4 | 19 | 11 | 30 |
| Santa Elena | " | 2 | 4 | 8 | 12 |
| Sauce (El) | " | 19 | 54 | 46 | 100 |
| Total de la Comuna | | 1.870 | 5.415 | 4.995 | 10.410 |

COMUNA SUBDELEGACION DE LONGAVI

DISTRITOS.

- ① Longavi
- ② Miraflores
- ③ Hacienda la Cuarta
- ④ Hacienda la Quinta
- ⑤ Lora de Vasquez
- ⑥ San José
- ⑦ Los Cristales



LEYENDA.
 --- LIMITE DEPARTAMENTAL
 - - - - - LIMITE COMUNAL
 LIMITE DISTRITAL

COMUNA SUBDELEGACION DE LONGAVI

Sus límites son:

Al Norte, el camino de Catentoa a la estación Miraflores; desde el antiguo camino de Parral a Linares hasta el camino de la estación Miraflores a la 4a Higuera o San Carlos de Longaví; el camino de la estación Miraflores a la 4a Higuera o San Carlos de Longaví, desde el camino de Catentoa a la estación Miraflores hasta el lindero norte de la 4a Higuera; el lindero norte de la 4a Higuera o San Carlos de Longaví, desde el camino de la estación Miraflores a dicha 4a Higuera hasta el río Achibueno; y el río Achibueno, desde el lindero norte de la 4a Higuera hasta su origen en la línea de cumbres que limita por el poniente la hoya del curso superior del río Melado.-

Al Este, la línea de cumbres que limita por el poniente la hoya del curso superior del río Melado, desde el origen del río Achibueno hasta el origen de la quebrada de Baños.-

Al Sur, la quebrada de Baños, desde su origen hasta su confluencia con la quebrada de Ibáñez, y el río Longaví, desde la confluencia de las quebradas de Baños e Ibáñez, que lo forman, hasta la desembocadura del estero Liguay.-

Al Oeste, el estero Liguay; desde su desembocadura en el río Longaví hasta el antiguo camino Longitudinal de Parral a Linares, y el antiguo camino Longitudinal de Parral a Linares, desde el estero de Liguay hasta el camino de Catentoa a la estación Miraflores.-

La comuna-subdelegación de Longaví se divide en siete distritos, a saber:

1° Longaví; 2° Miraflores; 3° Hacienda La Cuarta;
4° Hacienda La Quinta; 5° Loma de Vasquez; 6° San José y 7°
Los Cristales.-

COMUNA-SUBDELEGACION LONGAVI

| Distritos y Localidades | | | Número de Habitantes | | |
|------------------------------------|----------------|----------------|----------------------|--------------|--------------|
| Nombre | Cate- goria | Vivien- das | Hombres | Mujeres | TOTAL |
| <u>Distrito 1°: Longavi</u> | Dist. | <u>632</u> | <u>1.889</u> | <u>1.867</u> | <u>3.756</u> |
| Longavi ✓ | Pb. | 435 | 1.054 | 1.196 | 2.250 |
| Primera (La) ✓ | Fd. | 170 | 764 | 600 | 1.364 |
| Rosas Benavente (Las) ✓ | " | 21 | 71 | 71 | 142 |
| <u>Distrito 2°: Miraflores</u> | Dist. | <u>273</u> | <u>877</u> | <u>759</u> | <u>1.636</u> |
| Almendro | Fd. | 10 | 36 | 33 | 69 |
| Calechón | Prc. | 1 | 1 | 4 | 5 |
| Camino Viejo Parral | Cs. | 14 | 51 | 42 | 93 |
| Carmen (El) ✓ | Fd. | 16 | 54 | 37 | 91 |
| Culenes (Los) ✓ | " | 20 | 66 | 67 | 133 |
| Escuela Granja ✓ | " | 9 | 50 | 28 | 78 |
| Guindo (El) | " | 1 | 2 | 2 | 4 |
| Manzanar El Carmen | " | 5 | 20 | 13 | 33 |
| Miraflores ✓ | Al. | 57 | 178 | 153 | 331 |
| Nogales (Los) | Fd. | 3 | 9 | 6 | 15 |
| Perales (Los) | Cs. | 2 | 5 | 9 | 14 |
| Punta de Monte | Prc. | 2 | 6 | 8 | 14 |
| Rincón de Zúñiga | Cs. | 19 | 59 | 53 | 112 |
| Rosario (El) ✓ | Fd. | 6 | 17 | 14 | 31 |
| San Esteban ✓ | " | 4 | 8 | 10 | 18 |
| San Javier ✓ | " | 12 | 54 | 45 | 99 |
| San José | Cs. | 6 | 23 | 18 | 41 |
| San Luis ✓ | " | 25 | 60 | 71 | 131 |
| San Luis ✓ | Fd. | 18 | 35 | 30 | 65 |
| San Manuel ✓ | Cs. | 19 | 72 | 48 | 120 |
| Santa Ana ✓ | Fd. | 9 | 20 | 25 | 45 |
| Santa Juana ✓ | Cs. | 5 | 23 | 16 | 39 |
| Santa Leonor | Fd. | 1 | 2 | 2 | 4 |
| Santa Rita | " | 8 | 23 | 22 | 45 |
| Sauce (El) | " | 1 | 3 | 3 | 6 |
| <u>Distrito 3°: Hda. La Cuarta</u> | Dist. | <u>176</u> | <u>638</u> | <u>524</u> | <u>1.162</u> |
| Colonia Agrícola | Fd. | 8 | 20 | 17 | 37 |
| Colonia Cuarta (La) | " | 7 | 15 | 18 | 33 |
| Colonia Roberto Opazo | " | 9 | 30 | 22 | 52 |
| Cuarta (La) ✓ | " | 99 | 363 | 307 | 670 |
| Cuarta Montaña (La) | " | 32 | 122 | 97 | 219 |
| Mesamávida | " | 19 | 86 | 62 | 148 |
| Paililla (La) | " | 2 | 2 | 1 | 3 |
| <u>Distrito 4°: Hda. La Quinta</u> | Dist. | <u>304</u> | <u>1.205</u> | <u>1.068</u> | <u>2.273</u> |
| Cuarta (La) | Pres. | 41 | 137 | 120 | 257 |
| Longavi | Fd. | 11 | 57 | 60 | 117 |
| Quinta (La) ✓ | " | 128 | 515 | 486 | 1.001 |

| Distritos y Localidades | | Número de Habitantes | | | |
|------------------------------------|----------------|----------------------|------------|------------|--------------|
| Nombre | Cate- goría | Vivien- das | Hombres | Mujeres | TOTAL |
| <u>Distrito 4°:(Continuación)</u> | | | | | |
| Ranchillo | Fd. | 18 | 94 | 80 | 174 |
| Tercera (La)✓ | " | 106 | 402 | 322 | 724 |
| <u>Distrito 5°:Loma de Vasquez</u> | | | | | |
| | Dist. | <u>210</u> | <u>790</u> | <u>701</u> | <u>1.491</u> |
| Avellanos (Los) | Pre. | 3 | 5 | 9 | 14 |
| Balsa (La) | Fd. | 4 | 14 | 13 | 27 |
| Canelos (Los)✓ | " | 8 | 26 | 25 | 51 |
| Castillo✓ | " | 3 | 12 | 14 | 26 |
| Cerro Negro | " | 2 | 8 | 8 | 16 |
| Chacay✓ | " | 5 | 18 | 17 | 35 |
| Esperanza✓ | " | 4 | 18 | 13 | 31 |
| Loma de Vasquez✓ | " | 41 | 132 | 110 | 242 |
| Latiguillo✓ | " | 36 | 151 | 131 | 282 |
| Malcho✓ | " | 5 | 15 | 12 | 27 |
| Maquis (Los)✓ | " | 2 | 8 | 9 | 17 |
| Matadero | Pre. | 1 | 3 | 5 | 8 |
| 3a. Montaña (La) | Fd. | 17 | 68 | 65 | 133 |
| Potrero Grande✓ | Ca. | 19 | 74 | 59 | 153 |
| Potrero Grande✓ | Pre. | 2 | 5 | 4 | 9 |
| Quiques (Los)✓ | Fd. | 1 | 3 | 3 | 6 |
| Riquelme✓ | " | 1 | 2 | 6 | 8 |
| Trigal✓ | " | 2 | 11 | 11 | 22 |
| Vallejos✓ | " | 1 | 7 | 5 | 12 |
| Vegas Las Casas✓ | " | 53 | 210 | 182 | 392 |
| <u>Distrito 6°: San José</u> | | | | | |
| | Dist. | <u>212</u> | <u>858</u> | <u>754</u> | <u>1.612</u> |
| Carmen (El)✓ | Fd. | 24 | 93 | 85 | 178 |
| Colliguay ✓ | Pre. | 7 | 25 | 16 | 41 |
| Esperanza (La)✓ | Fd. | 30 | 108 | 112 | 220 |
| Loma Blanca | " | 3 | 6 | 3 | 9 |
| Mogotes (Los)✓ | " | 6 | 10 | 11 | 21 |
| San José ✓ | " | 42 | 204 | 155 | 359 |
| Sexta (La)✓ | " | 44 | 197 | 167 | 364 |
| 3a. Montaña (La)✓ | " | 1 | 6 | 8 | 14 |
| Tránsito (El)✓ | " | 55 | 209 | 197 | 406 |
| <u>Distrito 7°:Los Cristales</u> | | | | | |
| | Dist. | <u>271</u> | <u>849</u> | <u>746</u> | <u>1.595</u> |
| Cristales (Los) ✓ | Al. | 134 | 357 | 329 | 686 |
| Flores (Los)✓ | Fd. | 10 | 22 | 20 | 42 |
| Lo Pequeño ✓ | " | 4 | 18 | 15 | 33 |
| Mercodes (Las)✓ | " | 65 | 257 | 218 | 475 |
| Piedad (La)✓ | " | 27 | 90 | 77 | 167 |
| Rozas Arlegui✓ | " | 11 | 37 | 33 | 70 |

Comuna Longaví.
(Continuación)
3.

| Distritos y Localidades | | | Número de Habitantes | | |
|-----------------------------------|----------------|----------------|----------------------|---------|--------|
| Nombre | Cate- goría | Vivien- das | Hombres | Mujeres | TOTAL |
| <u>Distrito 7°:(Continuación)</u> | | | | | |
| Rozas Cifuentes ✓ | Fd. | 9 | 30 | 20 | 50 |
| Santa Eugenia ✓ | " | 11 | 38 | 34 | 72 |
| Total de la Comuna | | 2.078 | 7.106 | 6.419 | 13.525 |
| Total Departamento de Linares .. | | 12.830 | 37.886 | 36.553 | 74.439 |

DEPARTAMENTO DE PARRAL

Sus límites son:

Al Norte, el río Perquillauquén, desde la desembocadura del río Purapel hasta su confluencia con el río Longaví; el río Longaví, desde su confluencia con el río Perquillauquén hasta la confluencia de las quebradas Baños e Ibáñez que lo forman; y la quebrada Baños, desde su confluencia con la quebrada Ibáñez hasta su origen.-

Al Este, la línea de cumbres que limita por el norte la hoya del río Ñuble, desde el origen de la quebrada Baños hasta el origen del río Perquillauquén.-

Al Sur, el río Perquillauquén, desde su origen hasta la desembocadura del estero Piedras de Amolar.-

Al Oeste, el río Perquillauquén, desde la desembocadura del estero Piedras de amolar hasta la desembocadura del río Purapel.-

El Territorio del antiguo distrito isla Pencahua formada por los brazos del río Perquillauquén, formará parte del territorio del departamento de Parral.-

La cabecera del departamento de Parral será la ciudad de su título.-

COMUNA SUBDELEGACION DE PARRAL

DISTritos.

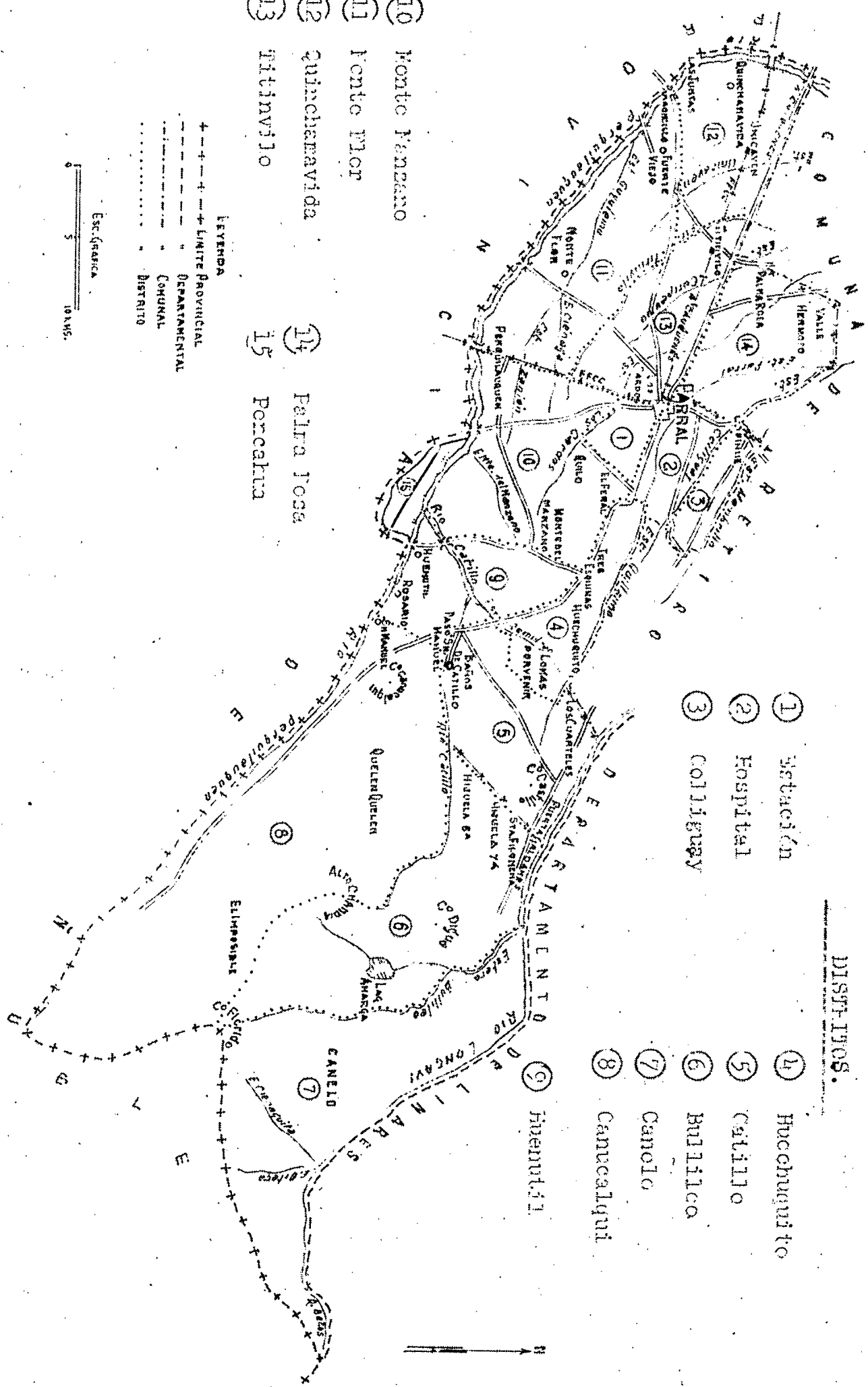
- ① Estación
- ② Hospital
- ③ Colligery
- ④ Huchuguito
- ⑤ Callillo
- ⑥ Bullillo
- ⑦ Canolo
- ⑧ Camucalqui

- ⑩ Monte Penzamo
- ⑪ Monte Flor
- ⑫ Quinchiravida
- ⑬ Titivivio
- ⑭ Palma Jose
- ⑮ Porcalta

LEYENDA

- + + + + + LIMITE PROVINCIAL
- - - - - DEPARTAMENTAL
- COMUNAL
- DISTRITO

Esc. Grafica
5 10 KMS.



COMUNA SUBDELEGACION DE PARRAL

Sus límites son:

Al Norte, el camino de Cauquenes a Parral, desde el río Perquilauquén hasta el lindero poniente del fundo Palma Rosa de don Francisco Pérez Lavín; la línea de linderos que limita por el poniente los fundos Palma Rosa, Valle Hermoso de don Temístocles Carrillo y Valle Hermoso de Retamal hermanos; desde el camino de Cauquenes a Parral hasta el lindero entre los fundos Valle Hermoso y Trinidad del Carmen; el lindero entre los fundos Valle Hermoso y Trinidad del Carmen, desde el lindero poniente del fundo Valle Hermoso de Retamal hermanos hasta el estero Ciénago; el estero Ciénago o Colliguay, desde el lindero entre los fundos Valle Hermoso y Trinidad del Carmen hasta la línea del ferrocarril central; la línea del ferrocarril central, desde el estero Colliguay hasta el estero Membrillo o Chimbarongo; el estero Membrillo o Chimbarongo, desde la línea del ferrocarril central hasta el lindero entre los fundos Santo Tomás y El Ajial; el lindero entre los fundos Santo Tomás y El Ajial, desde el estero Chimbarongo hasta el camino de Copihue a la montaña; el camino de Copihue a la montaña, desde el lindero entre los fundos Santo Tomás y El Ajial hasta el camino de La Montaña a Parral; el camino de La Montaña a Parral, desde el camino de Copihue a la montaña hasta el callejón que separa los fundos Olivo Zañartu de Olivo Cordovez y dicho callejón, desde el camino de la montaña a Parral hasta el estero Parral o Quillaimo; el estero de Parral o Quillaimo, desde el callejón que separa los fundos Olivo Zañartu de Olivo Cordovez hasta el lindero sur-oriente del fundo Las Camelias; el lindero sur-oriente del fundo Las Camelias, desde el estero Quillaimo hasta el río Longaví; el río Longaví, desde el lindero sur-oriente del fundo Las Camelias hasta la confluencia de las quebradas Baños e Ibáñez que lo forman y la quebrada Baños, desde su confluencia con la quebrada Ibáñez hasta su origen.-

Al Este, la línea de cumbres que limita por el norte la hoya del río Ñuble, desde el origen de la quebrada Baños hasta el origen del río Perquilauquén.-

Al Sur, el río Perquilauquén, desde su origen hasta la desembocadura del estero Piedras de Amolar.-

Al Oeste, el río Perquilauquén, desde la desembocadura del estero Piedras de Amolar hasta el camino a Parral, el territorio río del antiguo distrito isla Pencahua, formada por los brazos del río Perquilauquén formará parte del territorio de la comuna de Parral.-

La comuna-subdelegación de Parral se divide en quince distritos, a saber:

1° Estación; 2° Hospital; 3° Colliguay; 4° Huechuito; 5° Catillo; 6° Bullileo; 7° Canelo; 8° Cñucalqui; 9° Huerutil; 10° Monte Manzano; 11° Monte Flor; 12° Quinchamávida; 13° Titinvilo; 14° Palma Rosa y 15° Pencahua.-

COMUNA-SUBDELEGACION PARRAL

| Distritos y Localidades | | Número de Habitantes | | | | |
|-------------------------------|----------------|----------------------|--------------|--------------|--------------|--------------|
| Nombre | Cate- goría | Vivien- das | Hombres | Mujeres | TOTAL | |
| <u>Distrito 1°: Estación</u> | | <u>Dist.</u> | <u>1.044</u> | <u>2.147</u> | <u>2.799</u> | <u>4.946</u> |
| Cardos (Los) | Fd. | 18 | 59 | 45 | 104 | |
| Parral | Cd. | 1.011 | 2.032 | 2.717 | 4.749 | |
| Peral (El) | Fd. | 5 | 25 | 17 | 42 | |
| San Antonio | " | 5 | 11 | 5 | 16 | |
| San Antonio | Pr. | 2 | 3 | 5 | 8 | |
| San Juan | Fd. | 3 | 10 | 4 | 14 | |
| San Juan | Pr. | 2 | 7 | 5 | 13 | |
| <u>Distrito 2°: Hospital</u> | | <u>Dist.</u> | <u>1.378</u> | <u>3.231</u> | <u>3.846</u> | <u>7.077</u> |
| Aromo (El) | Hj. | 3 | 5 | 6 | 11 | |
| Bella-Vista | Fd. | 5 | 19 | 7 | 26 | |
| Buenos Aires | Al. | 160 | 304 | 374 | 678 | |
| Capellania | Fd. | 4 | 4 | 8 | 12 | |
| Estanque (El) | Pr. | 2 | 4 | 5 | 9 | |
| Higuera (La) | Fd. | 8 | 27 | 27 | 54 | |
| Huachuco | " | 1 | 6 | 3 | 9 | |
| Loica (La) | " | 2 | 14 | 5 | 19 | |
| Margaritas (Las) | " | 1 | 4 | 4 | 8 | |
| Molinos (Los) | " | 10 | 31 | 25 | 56 | |
| Olivos (Los) | Pr. | 1 | 6 | 3 | 9 | |
| Palermo | Fd. | 3 | 14 | 10 | 24 | |
| Parral | Cd. | 1.150 | 2.687 | 3.281 | 5.968 | |
| Quillacón | Fd. | 2 | 10 | 5 | 15 | |
| Quito | " | 4 | 23 | 15 | 38 | |
| San Ignacio | " | 1 | 2 | 8 | 10 | |
| San Pablo | " | 11 | 37 | 33 | 70 | |
| San Pedro | " | 4 | 14 | 10 | 24 | |
| Santa Elena | Hj. | 1 | 4 | 3 | 7 | |
| Santa Rita | Fd. | 4 | 12 | 10 | 22 | |
| Tunal (El) | " | 1 | 4 | 4 | 8 | |
| <u>Distrito 3°: Colliguav</u> | | <u>Dist.</u> | <u>113</u> | <u>326</u> | <u>313</u> | <u>639</u> |
| Ajial Valdivieso | Fd. | 8 | 26 | 34 | 60 | |
| Carmen (El) | " | 17 | 51 | 43 | 94 | |
| Copihue | Cd. | 27 | 66 | 65 | 131 | |
| Copihue | Est. | 2 | 5 | 9 | 14 | |
| Monte Verde | Fd. | 6 | 20 | 16 | 36 | |
| Palermo | " | 5 | 20 | 11 | 31 | |
| Quinta (La) | " | 4 | 19 | 14 | 33 | |
| San Agustín | " | 1 | 2 | 3 | 5 | |
| San Diógenes | " | 2 | 4 | 6 | 10 | |
| Santa Juana | " | 13 | 31 | 29 | 60 | |
| Santo Tomás | " | 15 | 46 | 50 | 96 | |
| Temblador | " | 13 | 36 | 33 | 69 | |

Comuna Parral.
(Continuación)
2.

| Distritos y Localidades | | | Número de Habitantes | | |
|---------------------------------|----------------|----------------|----------------------|---------|-------|
| Nombre | Cate- goría | Vivien- das | Hombres | Mujeres | TOTAL |
| <u>Distrito 4°: Huechucuito</u> | Dist. | 125 | 378 | 385 | 763 |
| ✓ Carros (Los) | Cs. | 20 | 63 | 70 | 133 |
| ✓ Hortensias (Las) | Fd. | 22 | 59 | 57 | 116 |
| Palomar | " | 32 | 113 | 101 | 214 |
| ✓ Quillaímo | " | 4 | 9 | 11 | 20 |
| ✓ Remulcao | Cs. | 9 | 22 | 24 | 46 |
| ✓ Remulcao | Fd. | 17 | 36 | 46 | 82 |
| ✓ San Clemente | " | 8 | 28 | 30 | 58 |
| ✓ Villa Rosa Norte | " | 13 | 48 | 46 | 94 |
| <u>Distrito 5°: Catillo</u> | Dist. | 240 | 578 | 591 | 1.169 |
| ✓ Catillo | Al. | 50 | 92 | 135 | 227 |
| ✓ Cuarteles (Los) | Cs. | 7 | 21 | 24 | 45 |
| ✓ Lomas de Catillo | Al. | 100 | 282 | 246 | 528 |
| ✓ Lomas de Remulcao | Cs. | 18 | 44 | 33 | 77 |
| ✓ Orilla (La) | Al. | 62 | 130 | 146 | 276 |
| Perales (Los) | Cs. | 1 | 3 | 3 | 6 |
| ✓ San Alejo | " | 2 | 6 | 4 | 10 |
| <u>Distrito 6°: Bullileo</u> | Dist. | 81 | 295 | 226 | 521 |
| ✓ Amargo | Fd. | 13 | 48 | 38 | 86 |
| ✓ Bullileo | Cr. | 19 | 47 | 43 | 90 |
| Canclos (Los) | Cs. | 2 | 2 | 5 | 7 |
| ✓ Capao | Fd. | 13 | 58 | 46 | 104 |
| ✓ Digna | " | 13 | 54 | 41 | 95 |
| ✓ Santa Filomena | " | 21 | 86 | 53 | 139 |
| <u>Distrito 7°: Canelowier</u> | Dist. | 93 | 294 | 271 | 565 |
| ✓ Amargo | Fd. | 2 | 10 | 6 | 16 |
| ✓ Bullileo | Cs. | 21 | 59 | 55 | 114 |
| ✓ Caneles (Los) | " | 7 | 24 | 19 | 43 |
| ✓ Codronal | " | 17 | 50 | 52 | 102 |
| ✓ Lara | Fd. | 7 | 32 | 22 | 54 |
| ✓ Rusia (La) | " | 1 | 1 | - | 1 |
| ✓ San Pablo | Cs. | 27 | 83 | 82 | 165 |
| ✓ Tábanos (Los) | Pr. | 1 | 4 | 3 | 7 |
| ✓ Trico (El) | " | 1 | 3 | 4 | 7 |
| ✓ Villega | Cs. | 9 | 28 | 28 | 56 |
| <u>Distrito 8°: Caucaalqui</u> | Dist. | 219 | 1.015 | 708 | 1.723 |
| ✓ Ajial Manzano | Fd. | 16 | 68 | 50 | 118 |
| Capao (El) | " | 1 | 3 | 2 | 5 |
| ✓ Digna | " | 25 | 87 | 71 | 158 |
| ✓ Lloimávida | " | 18 | 73 | 60 | 133 |

| Distritos y Localidades | | | Número de Habitantes | | |
|------------------------------------|----------------|----------------|----------------------|---------|-------|
| Nombre | Cate- goría | Vivien- das | Hombres | Mujeres | TOTAL |
| <u>Distrito 8º: (Continuación)</u> | | | | | |
| ✓San Manuel | Fd. | 159 | 584 | 525 | 1.309 |
| <u>Distrito 9º: Huenutil</u> | | | | | |
| | Dist. | 188 | 561 | 503 | 1.064 |
| Bajos "Los Torres" | Cs. | 4 | 14 | 10 | 24 |
| Buen Recuerdo | Fd. | 5 | 20 | 13 | 33 |
| Carros (Los) | Cs. | 17 | 35 | 38 | 73 |
| Huenutil | Fd. | 8 | 41 | 25 | 66 |
| Lomas San Alberto | Cs. | 15 | 46 | 40 | 86 |
| Meza | " | 22 | 69 | 58 | 127 |
| Mira Ríos | Fd. | 11 | 26 | 28 | 54 |
| Pantanillo | Cs. | 44 | 127 | 112 | 239 |
| Porvenir | Fd. | 18 | 66 | 46 | 112 |
| Pemulcao | Cs. | 22 | 57 | 77 | 134 |
| San Lorenzo | Fd. | 12 | 28 | 27 | 55 |
| San Pamón | " | 5 | 10 | 13 | 23 |
| Santa Gertrudis | Cs. | 1 | 4 | 3 | 7 |
| Santa Gertrudis | Fd. | 4 | 18 | 13 | 31 |
| <u>Distrito 10º: Monte Manzano</u> | | | | | |
| | Dist. | 195 | 563 | 543 | 1.106 |
| Almendro (El)✓ | Fd. | 1 | 1 | 2 | 3 |
| Almendro | Prc. | 1 | 5 | 3 | 8 |
| Bella-Vista | Fd. | 1 | - | 4 | 4 |
| Bella-Vista | Prc. | 1 | 4 | 2 | 6 |
| Capilla (La)✓ | Fd. | 4 | 16 | 10 | 26 |
| Casa Blanca✓ | " | 4 | 13 | 13 | 26 |
| Ciprés (El)✓ | " | 27 | 93 | 86 | 179 |
| Monte Manzano | " | 2 | 5 | 4 | 9 |
| Monte Manzano | Hj. | 6 | 23 | 13 | 36 |
| Pantanillo✓ | Cs. | 1 | 2 | 3 | 5 |
| Pantanillo | Fd. | 1 | 1 | 2 | 3 |
| Pantanillo | Prc. | 3 | 6 | 10 | 16 |
| Peral (El)✓ | Fd. | 9 | 37 | 27 | 64 |
| Peral Espinoza | Cs. | 26 | 54 | 67 | 121 |
| Peral Espinoza✓ | Fd. | 3 | 13 | 4 | 17 |
| Peral Espinoza✓ | Prc. | 1 | 3 | 4 | 7 |
| Perquillauquén | Cs. | 14 | 36 | 32 | 68 |
| Perquillauquén | Fd. | 3 | 6 | 7 | 13 |
| Perquillauquén | Prc. | 3 | 5 | 6 | 11 |
| Potrerrillo | Cs. | 2 | 4 | 2 | 6 |
| Puente la Vega | Fd. | 2 | 5 | 4 | 9 |
| Quinta Alegre✓ | " | 1 | 1 | 4 | 5 |
| Quinta Alegre | Prc. | 1 | 1 | 1 | 2 |
| San Agustín✓ | Fd. | 2 | 7 | 8 | 15 |
| San Martín ✓ | Prc. | 1 | 4 | 3 | 7 |
| Santa Carolina✓ | Fd. | 4 | 12 | 9 | 21 |

Comuna Parral
(Continuación)
#.

| Distritos y Localidades | | | Número de Habitantes | | |
|------------------------------------|----------------|----------------|----------------------|---------|-------|
| Nombre | Cate- goría | Vivien- das | Hombres | Mujeres | TOTAL |
| <u>Distrito 10º (Continuación)</u> | | | | | |
| Santa Cruz ✓ | Hj. | 4 | 9 | 12 | 21 |
| Santa Delia | Fd. | 5 | 13 | 18 | 31 |
| Talquita ✓ | Cp. | 1 | 7 | 1 | 8 |
| Talquita ✓ | Cs. | 17 | 39 | 46 | 85 |
| Talquita ✓ | Fd. | 17 | 58 | 52 | 110 |
| Talquita ✓ | Prc. | 7 | 11 | 21 | 32 |
| Villa Rosa ✓ | Fd. | 20 | 69 | 63 | 132 |
| <u>Distrito 11º: Monte Flor</u> | | | | | |
| | Dist. | 241 | 698 | 650 | 1.348 |
| Canchas (Las) | Cs. | 7 | 16 | 12 | 28 |
| Cerrillos ✓ | " | 4 | 13 | 7 | 20 |
| Ciénago | " | 16 | 44 | 46 | 90 |
| Cuyulému | " | 1 | -- | 1 | 1 |
| Fuerte Viejo ✓ | " | 6 | 20 | 21 | 41 |
| Fuerte Viejo ✓ | Fd. | 4 | 16 | 15 | 31 |
| Fuerte Viejo ✓ | Hj. | 9 | 19 | 27 | 46 |
| Fuerte Viejo ✓ | Prc. | 1 | 5 | 3 | 8 |
| Lomas de Torca ✓ | Cs. | 16 | 56 | 46 | 102 |
| Lucumilla ✓ | Hj. | 39 | 117 | 95 | 212 |
| Maitencillo ✓ | Fd. | 3 | 9 | 9 | 18 |
| Monte Flor ✓ | Cs. | 33 | 78 | 79 | 157 |
| Monte Flor ✓ | Fd. | 14 | 53 | 34 | 87 |
| Monte Flor | Prc. | 1 | 1 | 4 | 5 |
| Palacio (El.) ✓ | Fd. | 10 | 42 | 38 | 80 |
| Paso Ancho | Hj. | 1 | 3 | 5 | 8 |
| Perquillauquén | Cs. | 23 | 59 | 59 | 118 |
| Perquillauquén | Fd. | 4 | 17 | 10 | 27 |
| Perquillauquén | Prc. | 1 | 3 | 2 | 5 |
| Pichidalli ✓ | Cs. | 5 | 14 | 8 | 22 |
| Penaico ✓ | " | 17 | 38 | 49 | 87 |
| Santa Elena | Hj. | 1 | 3 | 7 | 10 |
| Santa Teresa | " | 1 | 2 | 7 | 9 |
| Toltón | Fd. | 2 | 9 | 7 | 16 |
| Torca ✓ | Cs. | 1 | 2 | - | 2 |
| Torca ✓ | Fd. | 3 | 9 | 9 | 18 |
| Torca Abajo ✓ | " | 5 | 13 | 15 | 28 |
| Torca Abajo ✓ | Hj. | 6 | 18 | 11 | 29 |
| Torca Norte ✓ | Fd. | 4 | 8 | 14 | 22 |
| Torca Oriente ✓ | Hj. | 3 | 11 | 10 | 21 |
| <u>Distrito 12º: Guincharávida</u> | | | | | |
| | Dist. | 114 | 343 | 280 | 623 |
| Carquetán ✓ | Fd. | 1 | 2 | - | 2 |
| Cullomillaco ✓ | " | 25 | 61 | 52 | 113 |
| Cullomillaco ✓ | Hj. | 5 | 18 | 9 | 27 |

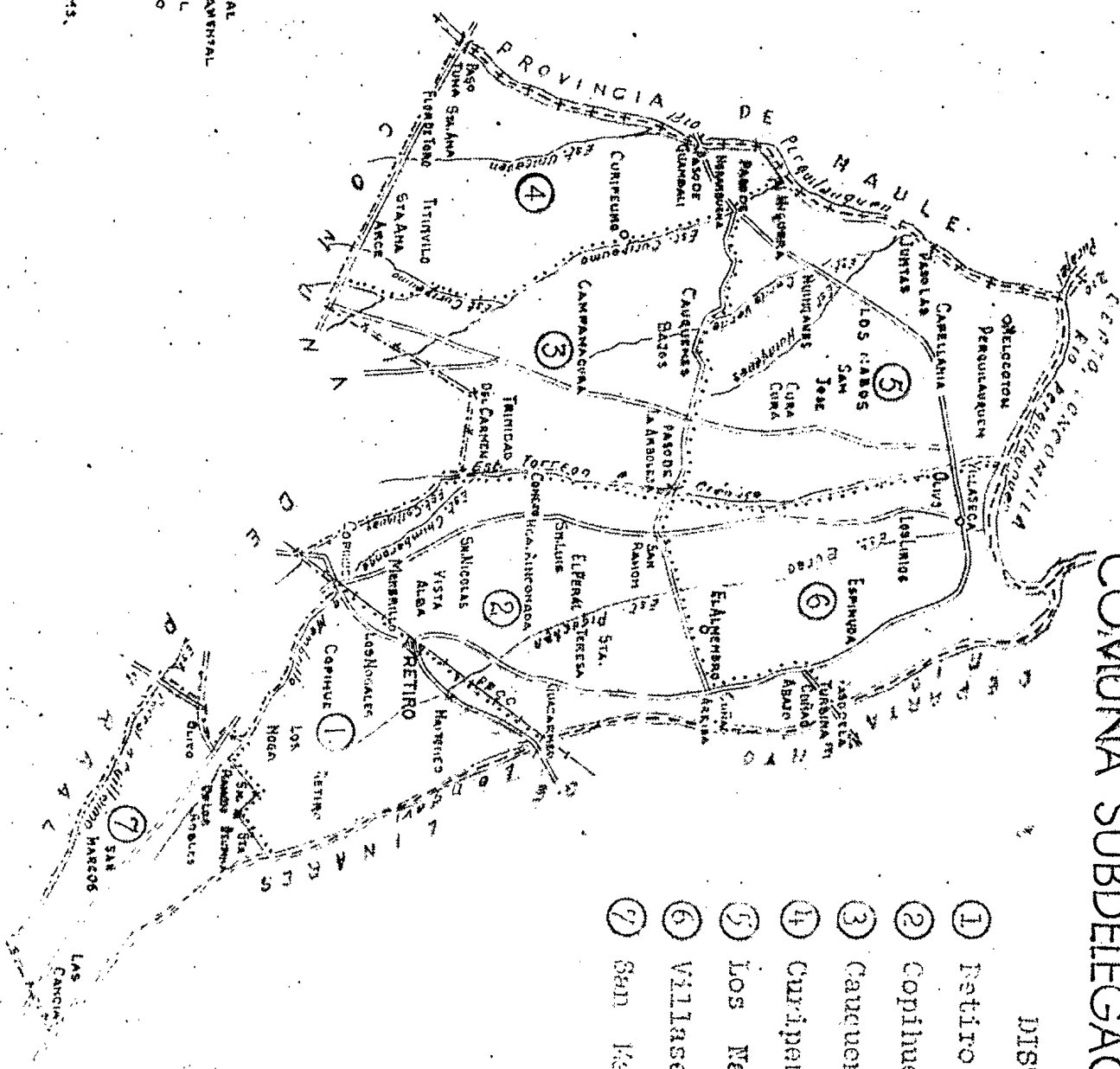
| Distritos y Localidades | | | Número de Habitantes | | |
|-------------------------------------|----------------|----------------|----------------------|---------|-------|
| Nombre | Cate- goría | Vivien- das | Hombres | Mujeres | TOTAL |
| <u>Distrito 12º: (Continuación)</u> | | | | | |
| Flor de Oro | Hj. | 1 | 3 | 3 | 6 |
| Maitén (El)✓ | Fd. | 7 | 18 | 24 | 42 |
| Patagua (La)✓ | " | 2 | 8 | 4 | 12 |
| Peral (El)✓ | Hj. | 2 | 5 | 2 | 7 |
| Perquilaucué✓ | Fd. | 26 | 85 | 58 | 143 |
| Peuro (El)✓ | Hj. | 1 | 4 | 4 | 8 |
| Piñón (El)✓ | Fd. | 5 | 17 | 16 | 33 |
| Quincharávida✓ | " | 1 | 3 | 2 | 5 |
| Quincharávida✓ | Hj. | 4 | 8 | 8 | 16 |
| San Antonio✓ | Fd. | 1 | 2 | 3 | 5 |
| San Eugenio | Prc. | 1 | 3 | 3 | 6 |
| San Guillerro | Fj. | 1 | 2 | 1 | 3 |
| San Guillerro de Valdés | " | 1 | 3 | 2 | 5 |
| San José | " | 1 | 1 | 2 | 3 |
| San Juan | " | 1 | 4 | 2 | 6 |
| San Luis | " | 1 | 5 | 2 | 7 |
| San Moisés | " | 1 | 2 | 2 | 4 |
| San Ramón✓ | Fd. | 1 | 1 | 2 | 3 |
| Santa Alicia | Prc. | 1 | 1 | 1 | 1 |
| Santa Aurea | Hj. | 1 | 7 | 4 | 11 |
| Santa Rita | Fj. | 1 | 1 | 3 | 4 |
| Santa Rosa | " | 1 | 2 | 2 | 4 |
| Santo Domingo✓ | Hj. | 1 | 3 | 2 | 5 |
| Titinvilo✓ | Fd. | 5 | 24 | 17 | 41 |
| Tunal✓ | Prc. | 1 | 2 | 7 | 9 |
| Unicavén✓ | Est. | 1 | 8 | 3 | 11 |
| Unicavén✓ | Fd. | 13 | 40 | 41 | 81 |
| <u>Distrito 13º: Titinvilo</u> | | | | | |
| Arrau Méndez✓ | Al. | 97 | 221 | 251 | 472 |
| Cairo (El)✓ | Cs. | 3 | 13 | 4 | 17 |
| Curipeumo✓ | Fd. | 1 | 5 | 2 | 7 |
| Lirio (El)✓ | Prc. | 1 | 3 | 3 | 6 |
| Peral✓ | Fd. | 3 | 14 | 9 | 23 |
| Salto (El)✓ | " | 11 | 45 | 41 | 86 |
| Titinvilo✓ | " | 1 | 2 | 2 | 4 |
| Titinvilo✓ | Prc. | 13 | 48 | 51 | 99 |
| San Alejo✓ | Fd. | 1 | 4 | 1 | 5 |
| San Antonio✓ | Prc. | 2 | 5 | 6 | 11 |
| San Lorenzo✓ | Fd. | 5 | 12 | 15 | 27 |
| Viña del Mar✓ | Al. | 74 | 163 | 196 | 359 |
| Diseminados | - | - | 73 | 91 | 164 |

| Distritos y Localidades | | Número de Habitantes | | | |
|---------------------------------|----------------|----------------------|------------|------------|------------|
| Nombre | Cate- goría | Vivien- das | Hombres | Mujeres | TOTAL |
| <u>Distrito 14°: Palma Rosa</u> | Dist. | <u>113</u> | <u>411</u> | <u>329</u> | <u>740</u> |
| Aurora | Pro. | 1 | 1 | - | 1 |
| Florida (La) | Fd. | 9 | 43 | 28 | 71 |
| Gloria (La) | " | 24 | 84 | 68 | 152 |
| Lechería (La) | Hj. | 2 | 4 | 2 | 6 |
| Monte Leona | Fd. | 7 | 25 | 21 | 46 |
| Palma Rosa | " | 19 | 77 | 52 | 129 |
| Parral | " | 4 | 20 | 17 | 37 |
| Reincón San Antonio | Ca. | 16 | 42 | 38 | 80 |
| Salto (El) | Fd. | 8 | 48 | 33 | 81 |
| San Antonio | " | 1 | 1 | 4 | 6 |
| Santa Ana | Pro. | 1 | 2 | 4 | 7 |
| Santa Elisa | Fd. | 1 | 2 | - | 2 |
| Santa Emilia | Pro. | 1 | 1 | 2 | 3 |
| Valle Hermoso (Carrillo) | Fd. | 10 | 36 | 39 | 75 |
| Valle Hermoso (Retamal) | " | 4 | 9 | 8 | 17 |
| Vina del Mar | Al. | 5 | 16 | 13 | 29 |
| <u>Distrito 15°: Pencagua</u> | Dist. | <u>56</u> | <u>173</u> | <u>158</u> | <u>331</u> |
| Pencagua | Ca. | 45 | 140 | 131 | 271 |
| Pencagua | Fd. | 11 | 33 | 27 | 60 |
| Total de la Comuna | | 4.412 | 11.621 | 12.274 | 23.895 |


COMUNA SUBDELEGACION DE RETIRO

DISTRITOS.

- 1 Retiro
- 2 Copihue
- 3 Cauquenes Bajo
- 4 Curipueno
- 5 Los Nibos
- 6 Villaseca
- 7 San Marcos



LEYES
 + + + + + Limite Provincial
 --- --- --- Derivativo
 - - - - - Comunal
 Distrito



COMUNA SUBDELEGACION DE RETIRO

Sus límites son:

Al Norte, el río Perquilauquén, desde la desembocadura del río Purapel hasta su confluencia con el río Longaví.-

Al Este, el río Longaví, desde su confluencia con el río Perquilauquén hasta el lindero sur-oriente del fundo Las Camelias, desde el río Longaví hasta el estero Quillaimo.-

Al Sur, el estero Quillaimo a Parral, desde el lindero sur-oriente del fundo Las Camelias hasta el Callejón que separa los fundos Olivo Zañartu y Olivo Cordovez; dicho Callejón, desde el estero Parral o Quillaimo hasta el camino de Parral a la montaña; el camino de Parral a la montaña, desde el callejón que separa los fundos Olivo Zañartu de Olivo Cordovez hasta el camino de la montaña a Copihue; el camino de la montaña a Copihue, desde el camino de Parral a la montaña hasta el lindero entre los fundos Santo Tomás y El Ajial; el lindero entre los fundos Santo Tomás y El Ajial, desde el camino de la montaña a Copihue hasta el estero Chimbarongo; el estero Chimbarongo o Membrillo, desde el lindero entre los fundos Santo Tomás y El Ajial hasta la línea del ferrocarril central; la línea del ferrocarril central, desde el estero Chimbarongo o Membrillo hasta el estero Colliguay; el estero Colliguay o Ciénago, desde la línea del ferrocarril central hasta el lindero entre los fundos Valle Hermoso y Trinidad del Carmen; el lindero entre los fundos Valle Hermoso de Retamal hermanos y Trinidad del Carmen, desde el estero Ciénago hasta el lindero poniente del fundo Valle Hermoso; la línea de linderos que limita por el poniente los fundos Valle Hermoso de Retamal hermanos, Valle Hermoso de Temístocles Carrillo y Palma Rosa de Francisco Pérez Lavín, desde el lindero entre los fundos Valle Hermoso y Trinidad del Carmen hasta el camino de Parral a Cauquenes, y el camino de Parral a Cauquenes, desde el lindero poniente del fundo Palma Rosa hasta el río Perquilauquén.-

Al Oeste, el río Perquilauquén, desde el camino de Parral a Cauquenes hasta la desembocadura del río Purapel.-

La comuna-subdelegación de Retiro se divide en siete distritos, a saber:

1° Retiro; 2° Copihue; 3° Cauquenes Bajo; 4° Curipeumo; 5° Los Nabos; 6° Villaseca y 7° San Marcos.-

COMUNA-SUBDELEGACION RETIRO

| Distritos y Localidades | | | Número de Habitantes | | |
|-------------------------------------|-----------------|----------------|----------------------|--------------|--------------|
| Nombre | Cate- gorías | Vivien- das | Hombres | Mujeres | TOTAL |
| <u>Distrito 1°: Retiro</u> | | | <u>1.518</u> | <u>1.473</u> | <u>2.991</u> |
| | Dist. | 543 | | | |
| Gastaños (Los) | Fd. | 3 | 9 | 9 | 18 |
| Copihue✓ | " | 85 | 329 | 310 | 639 |
| Esperanza | Cs. | 1 | 2 | 4 | 6 |
| Maitenes✓ | Fd. | 33 | 130 | 134 | 264 |
| Membrillo | " | 5 | 19 | 18 | 37 |
| Nogales✓ | " | 14 | 47 | 50 | 97 |
| Retiro✓ | Pb. | 161 | 409 | 402 | 811 |
| Robles (Los)✓ | Fd. | 16 | 65 | 49 | 114 |
| San Blaz | " | 2 | 8 | 6 | 14 |
| San Ignacio✓ | " | 15 | 46 | 46 | 92 |
| Santa Amelia✓ | Pb. | 196 | 417 | 406 | 823 |
| Santa Rosa | Fd. | 12 | 37 | 39 | 76 |
| <u>Distrito 2°: Copihue</u> | | | <u>1.613</u> | <u>1.415</u> | <u>3.028</u> |
| | Dist. | 528 | | | |
| Carmen (El) | Fd. | 5 | 19 | 14 | 33 |
| Conejo | Cs. | 11 | 32 | 41 | 73 |
| Copihue✓ | Al. | 118 | 271 | 259 | 530 |
| Cuñao | Fd. | 33 | 117 | 111 | 228 |
| Cuñao Abajo✓ | " | 38 | 172 | 130 | 302 |
| Granja (La)✓ | " | 20 | 103 | 50 | 153 |
| Membrillo (El) | " | 6 | 19 | 21 | 40 |
| Patagua (La)✓ | " | 2 | 8 | 7 | 15 |
| Piguchen✓ | Cs. | 43 | 129 | 119 | 248 |
| Retiro✓ | Pb. | 29 | 52 | 66 | 118 |
| San Francisco✓ | Fd. | 4 | 13 | 12 | 25 |
| San Ignacio✓ | " | 13 | 54 | 42 | 96 |
| San Luis✓ | " | 16 | 55 | 46 | 101 |
| San Nicolás✓ | Cs. | 19 | 50 | 33 | 83 |
| San Nicolás✓ | Fd. | 47 | 131 | 130 | 261 |
| San Ramón✓ | " | 26 | 82 | 72 | 154 |
| Santa Filomena✓ | " | 3 | 7 | 9 | 16 |
| Santa Rosa✓ | " | 23 | 97 | 81 | 178 |
| Santa Teresa✓ | " | 43 | 108 | 92 | 200 |
| Vista Alba✓ | " | 16 | 64 | 49 | 113 |
| Vista Alba✓ | Cs. | 13 | 30 | 31 | 61 |
| <u>Distrito 3°: Cauquenes Bajos</u> | | | <u>310</u> | <u>301</u> | <u>611</u> |
| | Dist. | 101 | | | |
| Cardo Verde | Cs. | 26 | 73 | 71 | 144 |
| Cauquenes Bajos | Fd. | 4 | 20 | 13 | 33 |
| Ciénago | Cs. | 22 | 64 | 66 | 130 |
| Curipeumo | " | 2 | 8 | 4 | 12 |
| Curipeumo Norte | " | 17 | 52 | 46 | 98 |
| Fernández | Fd. | 1 | 6 | 2 | 8 |
| Huinganos | Cs. | 7 | 18 | 26 | 44 |
| Maitén Chico | " | 1 | 0 | 3 | 3 |

Comuna Retiro.
(Continuación)
2.

| Distritos y Localidades | | | Número de Habitantes | | |
|------------------------------------|----------------|----------------|----------------------|------------|--------------|
| Nombre | Cate- goría | Vivien- das | Hombres | Mujeres | TOTAL |
| <u>Distrito 3°: (Continuación)</u> | | | | | |
| Peral (El) | Cs. | 1 | 3 | 4 | 7 |
| Perales (Los) | Fd. | 4 | 16 | 9 | 25 |
| San Juan | Cs. | 3 | 11 | 17 | 28 |
| San Juan Grande | Fd. | 2 | 8 | 3 | 11 |
| San Ramón | Cs. | 1 | 4 | 4 | 8 |
| Torreón | " | 5 | 16 | 20 | 36 |
| Trinidad del Carmen | " | 4 | 9 | 12 | 21 |
| Erasmus Urrutia | " | 1 | 2 | 1 | 3 |
| <u>Distrito 4°: Curipeumo</u> | Dist. | <u>91</u> | <u>318</u> | <u>254</u> | <u>572</u> |
| Alamos (Los) | Cs. | 2 | 3 | 6 | 9 |
| Aromo | " | 1 | 5 | 2 | 7 |
| Aurora (La)✓ | Fd. | 2 | 11 | 6 | 17 |
| Buen Retiro✓ | " | 6 | 24 | 13 | 37 |
| Curipeumo✓ | Cs. | 17 | 55 | 51 | 106 |
| Curipeumo✓ | Fd. | 7 | 20 | 19 | 39 |
| Flor de Oro✓ | Cs. | 6 | 23 | 17 | 40 |
| Flor de Perquilauquén | Fd. | 1 | 3 | 1 | 4 |
| Libertad | " | 6 | 22 | 22 | 44 |
| Perales (Los) | " | 1 | 6 | 3 | 9 |
| Pichilé✓ | " | 4 | 16 | 13 | 29 |
| San Antonio✓ | Cs. | 9 | 30 | 25 | 55 |
| San Francisco✓ | Fd. | 7 | 27 | 24 | 51 |
| San Juan✓ | Cs. | 6 | 17 | 10 | 27 |
| San Juan de Dios | " | 1 | 4 | 4 | 8 |
| San Fedroy | " | 4 | 11 | 8 | 19 |
| Santa Marta | " | 3 | 15 | 5 | 20 |
| Santa Marta | Fd. | 1 | 3 | 4 | 7 |
| Santa Rosa | " | 1 | 3 | 3 | 6 |
| Tuna (La)✓ | " | 6 | 20 | 18 | 38 |
| <u>Distrito 5°: Los Nabos</u> | Dist. | <u>240</u> | <u>753</u> | <u>691</u> | <u>1.444</u> |
| Acacio (El) | Fd. | 1 | 3 | 3 | 6 |
| Alamo (El) | " | 1 | 1 | 4 | 5 |
| Aromo | Cs. | 1 | 4 | 4 | 8 |
| Buen Retiro | " | 1 | 4 | 3 | 7 |
| Buena-Vista | " | 1 | 6 | 4 | 10 |
| Canchas (Las) | Fd. | 1 | 5 | 3 | 8 |
| Cardo Verde✓ | Cs. | 7 | 28 | 18 | 46 |
| Cardo Verde✓ | Fd. | 13 | 31 | 37 | 68 |
| Cardo Verde✓ | Hj. | 2 | 5 | 2 | 7 |
| Cerrillo (El) | Cs. | 1 | 3 | 2 | 5 |
| Cerrillo | Fd. | 1 | 5 | 4 | 9 |
| Cruces (Las) | " | 1 | 4 | 2 | 6 |
| Cura-Cura | Cs. | 10 | 29 | 30 | 59 |

| Distritos y Localidades | | Número de Habitantes | | | |
|-----------------------------------|----------------|----------------------|---------|---------|-------|
| Nombre | Cate- goría | Vivien- das | Hombres | Mujeres | TOTAL |
| <u>Distrito 5°:(Continuación)</u> | | | | | |
| Curipeumo | Cs. | 18 | 46 | 48 | 94 |
| Eucaliptus | " | 1 | 1 | 2 | 3 |
| Higuera (La)✓ | " | 3 | 6 | 11 | 17 |
| Higuera (Las) | Hj. | 1 | 1 | 3 | 4 |
| Huambali | " | 3 | 10 | 7 | 17 |
| Huinganes | Fd. | 15 | 53 | 56 | 109 |
| Llano Pastozo | " | 1 | 3 | 3 | 6 |
| Laitenes | Cs. | 1 | 5 | 4 | 9 |
| Maitenes | Fd. | 5 | 21 | 23 | 44 |
| Melocotón✓ | Cs. | 1 | 3 | 2 | 5 |
| Melocotón✓ | Fd. | 18 | 51 | 52 | 103 |
| Miraflores✓ | " | 12 | 37 | 29 | 66 |
| Nabos (Los)✓ | " | 13 | 42 | 35 | 77 |
| Nacimiento | Cs. | 3 | 6 | 11 | 17 |
| Nogal (El)✓ | " | 2 | 8 | 5 | 13 |
| Norambuena✓ | " | 1 | 2 | 1 | 3 |
| Olivo (El) | " | 1 | 2 | 0 | 2 |
| Parrón (El) | " | 2 | 4 | 4 | 8 |
| Peral (El) | " | 1 | 3 | 8 | 11 |
| Perquilauquén✓ | Fd. | 12 | 36 | 35 | 71 |
| Pilocura | Cs. | 1 | 2 | 3 | 5 |
| Pilocura | Hj. | 1 | 1 | 0 | 1 |
| Pino (El) | Cs. | 1 | 4 | 3 | 7 |
| Quillay (El) | " | 2 | 4 | 5 | 9 |
| Quinta (La)✓ | Fd. | 1 | 3 | 4 | 7 |
| Rincón Huambali✓ | " | 3 | 6 | 5 | 11 |
| Robo (El) | " | 2 | 6 | 8 | 14 |
| Robo (El)✓ | Hj. | 1 | 5 | 2 | 7 |
| Rojas (Héctor) | " | 1 | 5 | 3 | 8 |
| Rosas (Las) | Fd. | 3 | 10 | 4 | 14 |
| Rosario (El) | Hj. | 1 | 1 | 2 | 3 |
| San Antonio✓ | Fd. | 4 | 20 | 9 | 29 |
| San Francisco | Cs. | 1 | 1 | 0 | 1 |
| San Francisco | Fd. | 2 | 9 | 8 | 17 |
| San Francisco | Hj. | 1 | 3 | 1 | 4 |
| San José de la Unión✓ | Cs. | 1 | 7 | 5 | 12 |
| San José de la Unión | Fd. | 10 | 30 | 27 | 57 |
| San Juan✓ | Cs. | 4 | 15 | 14 | 29 |
| San Laureano | Fd. | 1 | 4 | 1 | 5 |
| San Luis | " | 2 | 9 | 8 | 17 |
| San Miguel | Cs. | 2 | 7 | 6 | 13 |
| San Pedro | Fd. | 4 | 15 | 10 | 25 |
| Santa Cruz | Cs. | 1 | 2 | 2 | 4 |
| Santa Lucía✓ | Fd. | 9 | 29 | 33 | 62 |
| Santa Magdalena | " | 3 | 12 | 11 | 23 |
| Talhuenes (Los) | " | 4 | 10 | 12 | 22 |
| Torre (La) | Cs. | 1 | 3 | 3 | 6 |

Comuna Retiro
(Continuación)

4.

| Distritos y Localidades | | Número de Habitantes | | | |
|------------------------------------|----------------|----------------------|---------|---------|---------|
| Nombre | Cate- goria | Vivien- das | Hombres | Mujeres | TOTAL |
| <u>Distrito 5º: (Continuación)</u> | | | | | |
| Torreón ✓ | Cs. | 10 | 34 | 22 | 56 |
| Torreón ✓ | Fd. | 6 | 26 | 24 | 50 |
| Tuna (La) | Cs. | 2 | 2 | 1 | 3 |
| <u>Distrito 6º: Villaseca</u> | | | | | |
| | Dist. | 320 | 1.064 | 953 | 2.017 |
| Almendo (El) | Fd. | 12 | 31 | 29 | 60 |
| Bureo | " | 33 | 134 | 109 | 243 |
| Canelos (Los) | " | 17 | 90 | 75 | 165 |
| Carmen (El) | " | 14 | 59 | 46 | 105 |
| Cerrillo Almendo | Cs. | 14 | 42 | 51 | 93 |
| Conejo | " | 10 | 22 | 20 | 42 |
| Higuerilla | Fd. | 35 | 122 | 111 | 233 |
| Mantal | " | 38 | 175 | 115 | 290 |
| Michongo | " | 12 | 49 | 32 | 81 |
| Peral (El) | " | 15 | 49 | 46 | 95 |
| Piguchén | Cs. | 17 | 45 | 58 | 103 |
| San Ramón | Fd. | 18 | 41 | 51 | 92 |
| Torreón | Cs. | 23 | 56 | 61 | 117 |
| Villaseca | Al. | 62 | 149 | 149 | 298 |
| <u>Distrito 7º: San Marcos</u> | | | | | |
| | Dist. | 511 | 1.560 | 1.458 | 3.018 |
| Ajial | Ca. | 1 | 1 | - | 1 |
| Ajial | Cs. | 68 | 160 | 171 | 331 |
| Ajial | E. | 2 | 3 | 3 | 6 |
| Ajial Manzano | Fd. | 30 | 89 | 77 | 166 |
| Ajial Valdivieso | " | 18 | 63 | 68 | 131 |
| Camelias (Las) | " | 21 | 87 | 71 | 158 |
| Copihue | " | 15 | 54 | 53 | 107 |
| Cuarteles (Los) | Cs. | 67 | 161 | 184 | 345 |
| Huachuquito | Fd. | 4 | 15 | 15 | 30 |
| Olivo Cordevéz | " | 5 | 17 | 13 | 30 |
| Quillaimo | Cs. | 42 | 115 | 127 | 242 |
| Quillaimo | Fd. | 17 | 70 | 68 | 138 |
| Retiro | Cs. | 3 | 7 | 8 | 15 |
| Romeral | " | 21 | 66 | 60 | 126 |
| Romeral | E. | 1 | 1 | 3 | 4 |
| Romeral | Fd. | 21 | 68 | 61 | 129 |
| Rincón Valdés | Cs. | 15 | 48 | 45 | 93 |
| San Armando | Fd. | 5 | 10 | 9 | 19 |
| San Marcos | " | 86 | 279 | 226 | 505 |
| San Marcos | P. | 1 | 2 | 3 | 5 |
| San Ramón (Los Robles) | Fd. | 19 | 74 | 52 | 126 |
| Santa Delfina | " | 49 | 170 | 141 | 311 |
| Total de la Comuna..... | | 2.334 | 7.136 | 6.545 | 13.681 |
| Departamento de Parral..... | | 6.746 | 18.757 | 18.819 | 37.576 |
| TOTAL PFOVINCIA DE LINAPES | | 25.691 | 74.050 | 72.207 | 146.257 |

S E Ñ A L E S C O N V E N C I O N A L E S

| | |
|-----------|----------------------------------|
| Cd | Más de 5.000 Habitantes |
| Fb..... | 1.001 - 5.000 Habitantes |
| Ald..... | 201 - 1.000 Habitantes |
| Cs..... | Hasta 200 Habitantes |
| Az..... | Azufrera |
| Ba..... | Bahía |
| Eo..... | Poratera |
| Cp..... | Campamento |
| R..... | Estación Radio |
| Est..... | Estación ferrocarril |
| Fa..... | Faro |
| Is..... | Isla |
| Mr..... | Mineral |
| Pa..... | Paradero Ferrocarril |
| Str..... | Salitrera |
| Sal..... | Salina |
| Aer..... | Aeródromo |
| Emr..... | Establecimiento Minero |
| Es..... | Estación Servicio Automóvil |
| Alm..... | Almacén |
| Ht..... | Hotel |
| A..... | Agua Potable |
| B..... | Biblioteca Uso Público |
| Ca..... | Carabineros |
| Cl..... | Club Deportivo Obrero |
| Co..... | Correo |
| E..... | Escuela (Pública o Particular) |
| H..... | Hospital o Sanatorio |
| L..... | Luz Eléctrica |
| P..... | Posta del Seguro Obrero |
| Ra..... | Radio de Uso Colectivo |
| Re..... | Oficina Registro Civil |
| Tea..... | Teatro o Cine |
| Tel..... | Telégrafo |
| Tf..... | Teléfono |
| Baln..... | Balneario |
| Etd..... | Estadio |
| Emb..... | Embarcadero |
| Mj..... | Majada |
| Agd..... | Aguada |
| Hj..... | Hijucla |
| Pre..... | Parcela |
| Sft..... | Sulfatera |
| Rd..... | Reducción |
| Fd..... | Fundo, Hacienda o Estancia. |
| Gnr..... | Guaneras |

Sección Geografía Administrativa

DIRECCION GENERAL DE ESTADISTICA

Carlos Cirera R

PROVINCIA

DE

Maule

12

CARLOS CIRERA R.
SALESIANOS 1280
SIGO.

XII Censo General de
Población y I de Vivienda

Levantado el 24 de Abril
del año 1952

SERVICIO NACIONAL DE ESTADISTICA Y CENSOS
SANTIAGO DE CHILE

Impreso en el Servicio Nacional de Estadística



RESEÑA HISTORICA.

Esta provincia fué creada por ley de 30 de Agosto de 1826, que dividió el territorio de la República en ocho provincias. Contaba, en aquel entonces, con las delegaciones de Cauquenes, Linares, Parral, Itata y San Carlos; delegaciones que con la promulgación de la Constitución del 33 tomaron el nombre de departamentos.

En el año 1834, al crearse el gobierno militar del puerto de Constitución, pasa éste a ser otro departamento de esta provincia. Quedaba así, encuadrado el territorio provincial de Maule dentro de los límites generales siguientes:

Al Norte, el río Maule.

Al Este, la Cordillera de Los Andes.

Al Sur, los ríos Ñuble e Itata.

Y, al Oeste, el Océano Pacífico.

Por ley de 2 de Febrero de 1848, que creó la provincia de Ñuble, se le segregó el departamento de San Carlos y, por ley de 11 de Diciembre de 1873, se le tomó el territorio de los departamentos de Linares y Parral, como parte del territorio de algunas subdelegaciones de los departamentos de Constitución y Cauquenes, para crear la Provincia de Linares. Queda así la provincia de Maule con sólo los departamentos de Cauquenes, Constitución e Itata. Más tarde, por ley de 8 de Diciembre 1901, se crea el departamento de Chanco con territorios del de Constitución y Cauquenes. Los desmembramientos anteriores, dejan a la provincia de Maule con los siguientes nuevos límites:

Al Norte, el río Maule, desde su desembocadura en el mar hasta la desembocadura del estero Tabón-Tinaja.

Al Este, el estero Tabón-Tinaja, el cajón Huequiñ, el río Perquilauquén, el camino real de Santiago al Sur y el cajón de Cucha-Cucha hasta el río Itata.

Al Sur, el río Itata, desde el cajón de Cucha-Cucha hasta su desembocadura en el mar.

Y, al Oeste, el Océano Pacífico.

El D.F.L. N° 354, de 17 de Marzo de 1925, fijó los límites a los departamentos de que constaba esta provincia, cuya organización comunal conforme al D.F.L. N° 803, de 22 de Diciembre del mismo año y complementario del anterior, era la siguiente:

| | |
|------------------------------|---|
| DEPARTAMENTO DE CONSTITUCION | Comunas de Constitución Empedrado y Nirivilo. |
| DEPARTAMENTO DE CHANCO | Comunas de Chanco y Curanipe |

| | |
|---------------------------|--|
| DEPARTAMENTO DE CAUQUENES | Comunas de Cauquenes Coronel del Maule y Sauzal. |
| DEPARTAMENTO DE ITATA | Comunas de Quirihue Ninhue Portezuelo Pocillas y Cobquecura. |

Posteriormente, el D.F.L. N° 8582, de 30 de Diciembre de 1927, que reestructuró la división administrativa del País, anexó a la provincia de Maule el territorio de la de Linares que fué suprimida por este mismo Decreto. También dispuso que la cabecera de la nueva provincia de Maule fuese la ciudad de Linares, en vez de la de Cauquenes que lo había sido siempre.

Este Decreto le segrega, también, a la provincia de Maule, el departamento de Itata que pasa a integrar el territorio de la de Ñuble. Con todas estas disposiciones se le devolvió a Maule gran parte de su primitivo territorio, excepto el departamento de Itata que pasara a Ñuble.

Por D.F.L. N° 8583, de la misma fecha del anterior, se determinan los territorios de las comunas-subdelegaciones del País y el número con las cuales deben contar. Desaparecen, así, las comunas de Nirivilo, del departamento de Constitución; Curanipe, del de Chanco, que, a la vez, pierde su calidad de departamento para ser comuna del de Cauquenes; Coronel del Maule y Sauzal, del de Cauquenes, que integran el territorio de la Comuna-subdelegación de Cauquenes.

Por D.F.L. N° 2335, de 22 de Mayo 1929, se redactan los límites de los departamentos en que el D.F.L. N° 8582, de 30 de Diciembre de 1927, había dividido al País. Para los departamentos de Loncomilla, Linares, Parral y Constitución, se fijan los mismos límites que tenían según decreto N° 354, de 17-III-25. Para el departamento de Cauquenes, se establecen nuevos límites ya que se agregó el territorio del de Chanco.

Por ley N° 5955, de 27 de Noviembre de 1936, que creó las provincias de Linares y Maule nuevamente, asigna a esta última el territorio de los departamentos de Constitución y Cauquenes, más el departamento de Chanco que se crea en virtud de esta misma ley con el territorio de la Comuna del mismo nombre, y que pertenecía al departamento de Cauquenes. Queda así la nueva provincia de Maule con la división administrativa siguiente:

| | |
|------------------------------|---------------------------------------|
| DEPARTAMENTO DE CONSTITUCIÓN | Comunas de: Constitución y Empedrado. |
| DEPARTAMENTO DE CHANCO | Comunas de : Chanco |
| DEPARTAMENTO DE CAUQUENES | Comunas de: Cauquenes. |

Esta división es la actualmente en vigencia.

La capital de la primitiva provincia de Maule, desde su fundación hasta nuestros días, ha sido la ciudad de Cauquenes, que fué fundada en el año 1742, por don José Antonio Manso de Velasco, con el nombre de Nuestra Señora de las Mercedes de Tutuvén. La ley que creó la provincia de Maule, de fecha 30 de Agosto de 1826, la designó con el nombre de Cauquenes, confiriéndole el título de ciudad el 22 de Diciembre del mismo año. Ocupa una llanura elevada, entre los ríos Cauquenes y Tutuvén, rodeada de campos exhuberantes. Está situada a los 35° 57' de Lat.S. y 72° 17' de Long. O., y a 143 m. de altura sobre el nivel del mar.

PROVINCIA DE MAULE

Sus límites son:

Al Norte, el río Huenchullamí, desde su desembocadura en el Océano Pacífico hasta la confluencia de los esteros Coipué y Pupilla, que lo forman; el estero Coipué, desde su confluencia con el río Huenchullamí hasta la confluencia de los esteros Culenar y Bатуco, que lo forman; el estero Culenar, desde la confluencia del estero Coipué hasta el lindero oriente del fundo El Clavel; el lindero oriente de los fundos El Clavel y Los Pasos, desde el estero El Culenar hasta la línea de cumbres del cerro Loma Ancha; la línea de cumbres del cerro Loma Ancha, desde el lindero oriente de el fundo Los Pasos hasta la cumbre del cerro Loma Ancha; la línea de cumbres, desde el cerro Loma Ancha hasta el cerro Mocho; la línea de cumbres, desde el cerro Mocho hasta el cerro del Roble, pasando por los cerro Alto del Roble, Sauce, Población y Peñuelas; la línea de cumbres, desde el cerro del Roble hasta la puntilla del Morro, sobre el río Maule, y el río Maule, desde la puntilla del Morro, sobre dicho río hasta la desembocadura del estero Tabón Tinaja.-

Al Este, el estero Tabón Tinaja, desde su desembocadura en el río Maule hasta su origen en los cerro de Moncael; los cerros de Moncael, desde el origen del estero Tabón Tinaja hasta el origen del estero Huéquil; el estero Huéquil, desde su origen en los cerros de Moncael hasta su desembocadura en el río Purapel; el río Purapel, desde la desembocadura del estero Huéquil hasta su desembocadura en el río Perquilauguén; el río Perquilauguén, desde la desembocadura del río Purapel hasta la desembocadura del río Miquén; el río Miquén, desde su desembocadura en el río Perquilauguén hasta el lindero oriente del fundo Cerrillos o Miquén y el lindero oriente del fundo Cerrillos o Miquén, desde el río Miquén hasta el lindero sur de este mismo fundo.-

Al Sur, el lindero sur y oeste del fundo Cerrillos o Miquén, desde el lindero oriente de este mismo fundo hasta el lindero norte de los fundos Colo y Colomávida; el lindero norte de los fundos Colo y Colomávida, desde el lindero oeste del fundo Cerrillos o Miquén hasta el camino de Pocillas a Confluencia; el camino de Pocillas a Confluencia, desde el lindero norte de los fundos Colo y Colomávida hasta el estero Virquico; el estero Virquico, desde el camino de Pocillas a Confluencia hasta su confluencia con el estero Colomávida; el estero Colomávida, desde la confluencia con el estero Virquico hasta el estero Pichimávida; el estero Pichimávida, desde su confluencia con el estero Colomávida hasta la línea de cumbres de los cerros Huarito y Huaró; la línea de cumbres de los cerros Huarito y Huaró, desde el estero Pichimávida hasta el deslinde oriente del fundo Curimaquí; el deslinde oriente del fundo Curimaquí, desde la línea de cumbres de los cerros Huarito y Huaró hasta el brazo norte del estero La Raya; el brazo norte del estero La Raya, desde el deslinde oriente del fundo Curimaquí hasta su confluencia con el brazo sur; el estero La Raya, desde la confluencia de los brazos norte y sur hasta el estero Huedque; el estero Huedque, desde el estero La Raya hasta la desembocadura del estero Pichihuedque; el estero Pichihuedque, desde su desembocadura en el estero Huedque hasta el camino o cancha de Los Tréguiles; el camino o cancha de Los Tréguiles, desde el estero Pichihuedque hasta la quebrada La Zanja; la quebrada La Zan-

ja, desde el camino o cancha de Los Tréguiles hasta la quebrada de Gómez o Ramadilla; la quebrada de Gómez o Ramadilla, desde la quebrada La Zanja hasta el deslinde oriente del fundo El Parrón; el deslinde oriente del fundo El Parrón, desde la quebrada Gómez o Ramadilla hasta el camino a Buchupureo, el camino a Fuchupureo, desde el lindero oriente del fundo El Parrón hasta la quebrada Cajón; la quebrada Cajón, desde el camino a Buchupureo hasta el estero Tregualemu, y el estero Tregualemu, desde la quebrada Cajón hasta su desembocadura en el Océano Pacífico.-

Al Oeste, el Océano Pacífico, desde la desembocadura del estero Tregualemu hasta la desembocadura del río Huenchullamí.-

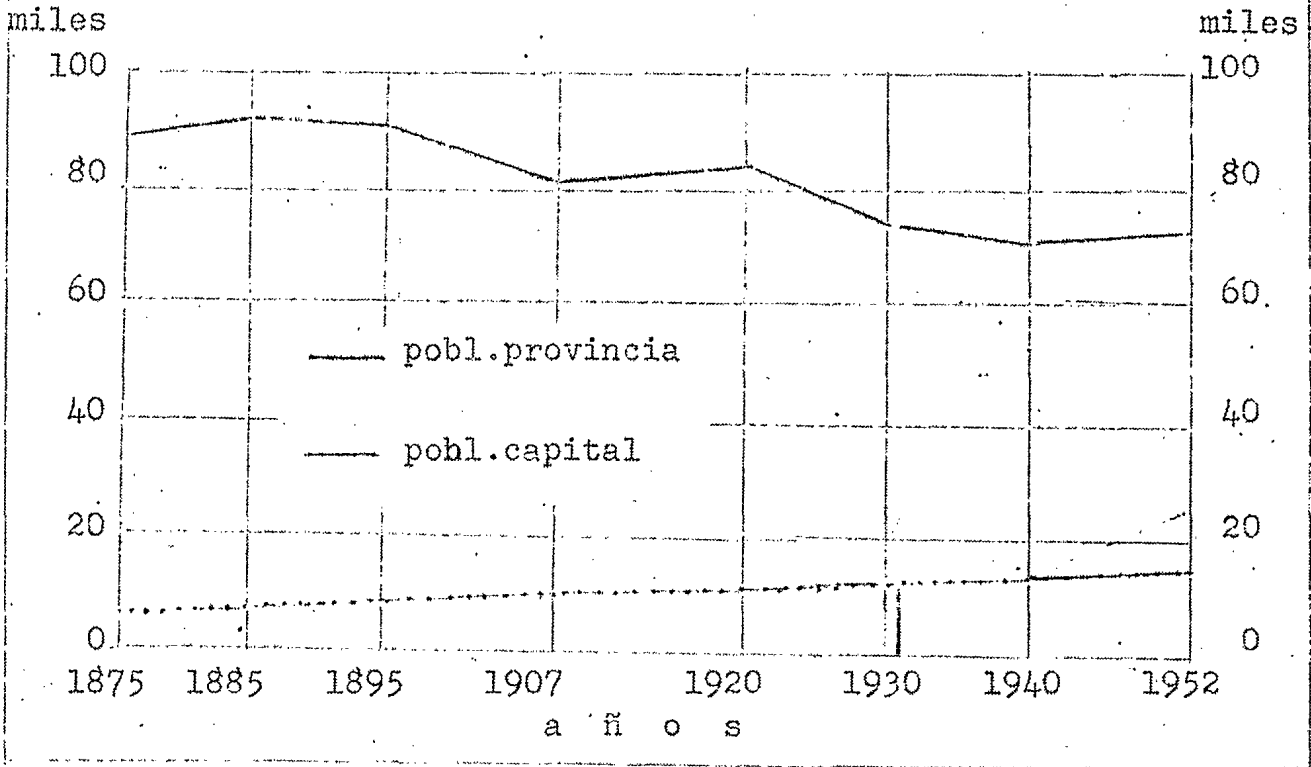
POBLACION URBANA Y RURAL DE LA PROVINCIA DE
MAULE.

| | Vivien- das | Hombres | Mujeres | TOTAL |
|-------------------------------------|----------------|---------|---------|--------|
| <u>DEPARTAMENTO DE CONSTITUCION</u> | | | | |
| Urbano: | | | | |
| Comuna de Constitución | 1.714 | 3.823 | 4.947 | 8.770 |
| Comuna de Empedrado | .108 | 282 | 332 | 614 |
| Total Urbano Departamento | 1.822 | 4.105 | 5.279 | 9.384 |
| Rural: | | | | |
| Comuna de Constitución | 1.878 | 5.256 | 4.808 | 10.064 |
| Comuna de Empedrado | 1.310 | 3.852 | 3.707 | 7.559 |
| Total Rural Departamento | 3.188 | 9.108 | 8.515 | 17.623 |
| <u>DEPARTAMENTO DE CHANCO</u> | | | | |
| Urbano: | | | | |
| Comuna de Chanco | 382 | 799 | 1.008 | 1.807 |
| Total Urbano Departamento | 382 | 799 | 1.008 | 1.807 |
| Rural: | | | | |
| Comuna de Chanco | 1.684 | 4.362 | 4.366 | 8.728 |
| Total Rural Departamento | 1.684 | 4.362 | 4.366 | 8.728 |
| <u>DEPARTAMENTO DE CAUQUENES</u> | | | | |
| Urbano: | | | | |
| Comuna de Cauquenes | 3.085 | 6.618 | 8.674 | 15.292 |
| Total Urbano Departamento | 3.085 | 6.618 | 8.674 | 15.292 |
| Rural: | | | | |
| Comuna de Cauquenes | 3.590 | 9.897 | 9.440 | 19.337 |

Provincia de Maule
 (Continuación)
 2.

| | Vivien- das | Hombres | Mujeres | TOTAL |
|------------------------------------|----------------|---------|---------|--------|
| Tótal Fural Departarento | 3.590 | 9.897 | 9.440 | 19.337 |
| RESUMEN DE LA PROVINCIA DE MAULE | | | | |
| Total Urbano Provincia | 5.289 | 11.522 | 14.961 | 26.483 |
| Total Rural Provincia | 8.462 | 23.367 | 22.321 | 45.688 |
| TOTAL POBLACION PROVINCIA DE MAULE | 13.751 | 34.899 | 37.282 | 72.181 |

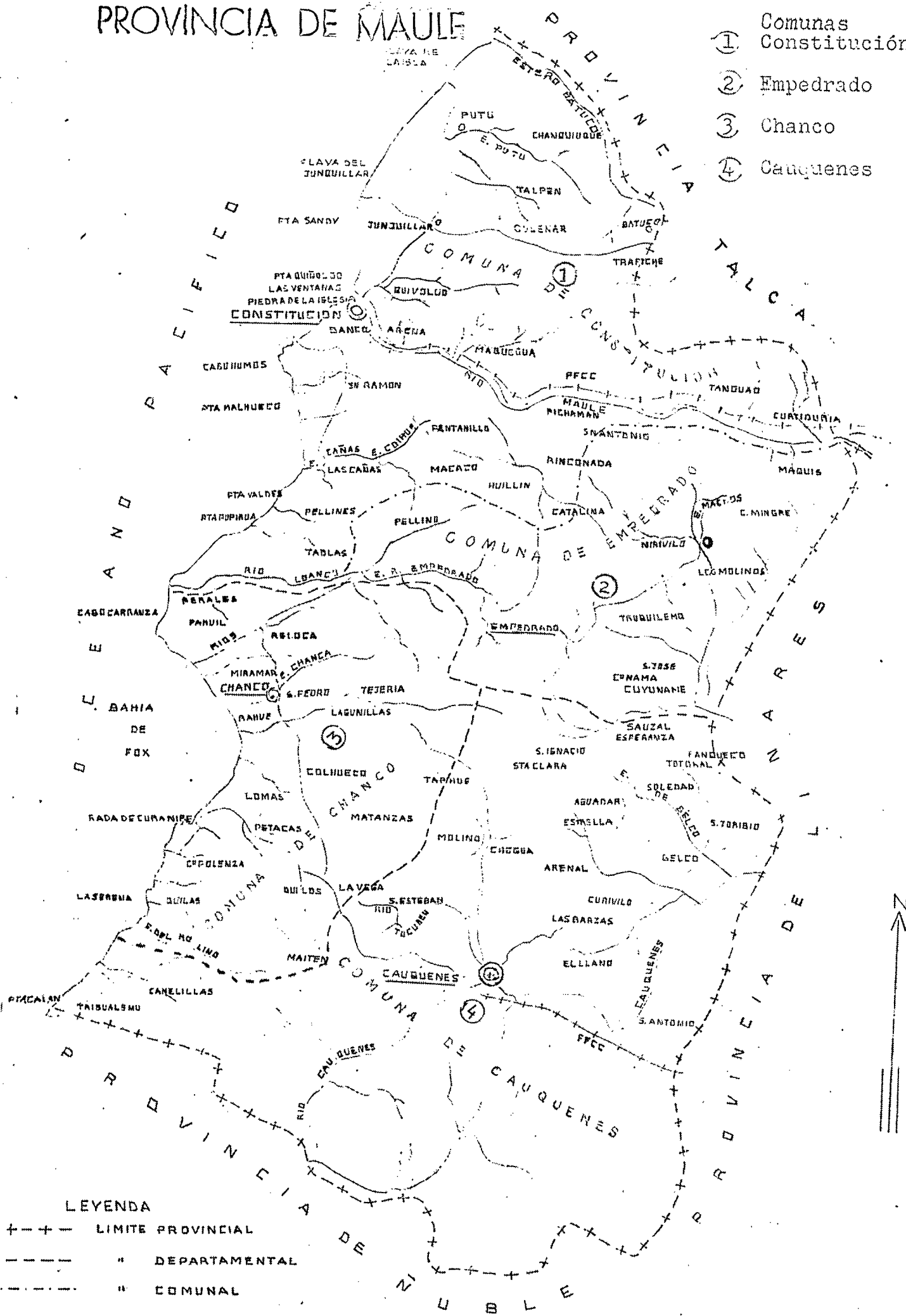
- POBLACION DE LA PROVINCIA DE MAULE SEGUN LOS CENSOS. -



| Provincia Deptos. y Comunas | 1875 | 1885 | 1895 | 1907 | 1920 | 1930 | 1940 | 1952 |
|-----------------------------------|--------|--------|--------|--------|--------|--------|--------|--------|
| PROVINCIA MAULE | 88.910 | 92.029 | 91.142 | 81.714 | 84.224 | 74.383 | 70.497 | 72.181 |
| Depto. Constitución | 41.516 | 42.690 | 40.523 | 33.332 | 31.482 | 29.607 | 26.403 | 27.017 |
| Comuna Constitución | 27.594 | 29.388 | 28.094 | 22.747 | 20.882 | 20.052 | 17.881 | 18.844 |
| " Empedrado | 13.922 | 13.302 | 12.429 | 10.585 | 10.600 | 9.555 | 8.522 | 8.173 |
| Depto. Chanco | 13.986 | 16.125 | 15.932 | 15.847 | 17.932 | 12.176 | 10.978 | 10.535 |
| Comuna Chanco | 13.986 | 16.125 | 15.932 | 15.847 | 17.932 | 12.176 | 10.978 | 10.535 |
| Depto. Cauquenes | 33.408 | 33.214 | 34.687 | 32.535 | 34.810 | 32.600 | 33.116 | 34.629 |
| Comuna Cauquenes | 33.408 | 33.214 | 34.687 | 32.535 | 34.810 | 32.600 | 33.116 | 34.629 |
| CIUDAD CAUQUENES | 6.013 | 6.511 | 8.574 | 9.683 | 10.803 | 12.007 | 12.987 | 14.849 |

PROVINCIA DE MAULE

- ① Comunas Constitución
- ② Empedrado
- ③ Chanco
- ④ Cauquenes



LEYENDA

- +++ LIMITE PROVINCIAL
- " DEPARTAMENTAL
- - - " COMUNAL



DEPARTAMENTO DE CONSTITUCION

Sus límites son:

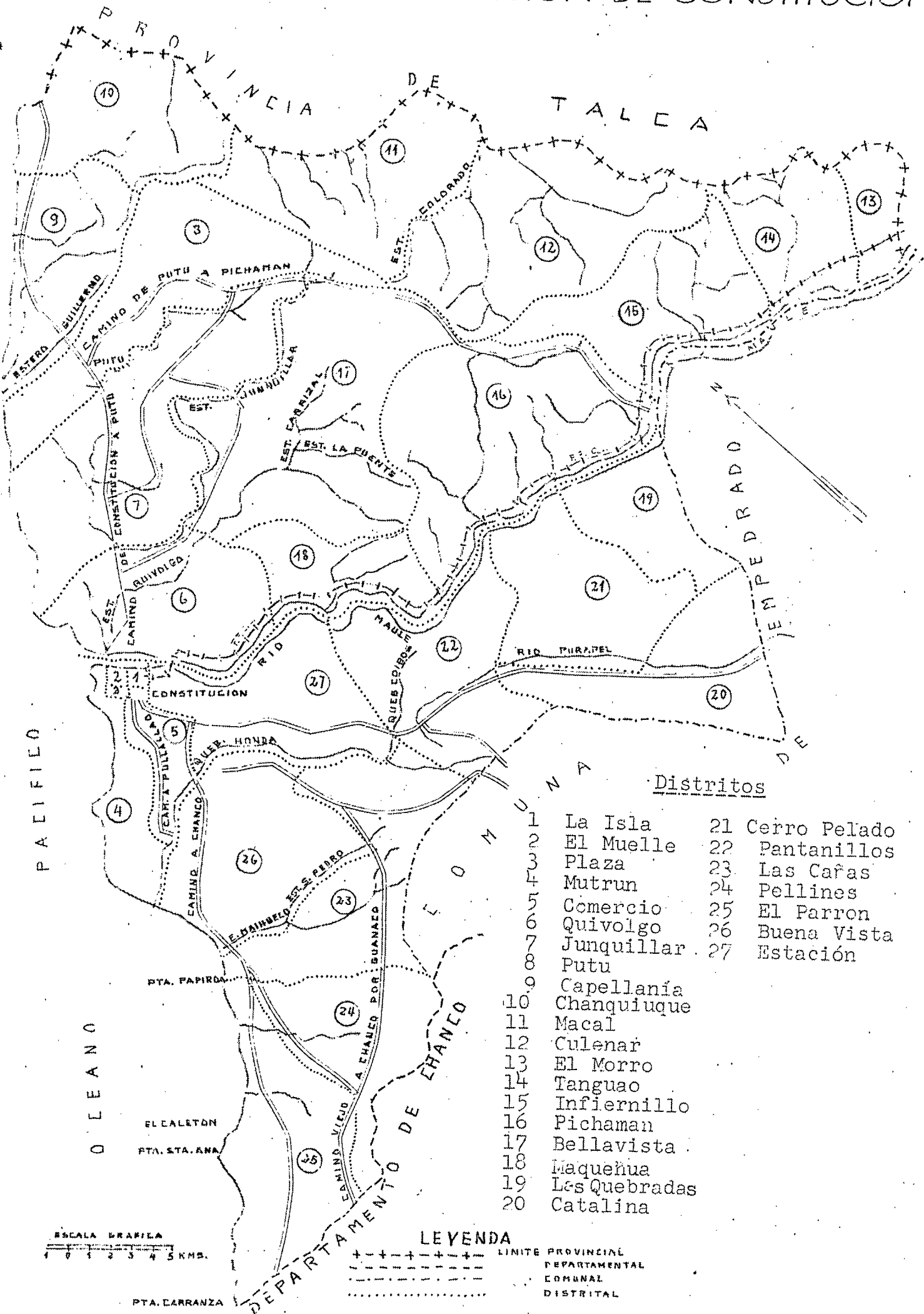
Al Norte, el río Huenchullamí o de Coipué, desde su desembocadura en el Océano Pacífico hasta el lindero entre los fundos de Changres y Culenar; el lindero entre los fundos Changres y Culenar, desde el río Coipué hasta la cumbre de Loma Ancha; la línea de cumbres, desde la cumbre de Loma Ancha hasta el cerro del Roble, pasando por el Portezuelo Los Payos y por los cerros Mocho, Alto del Roble, Sauce, Población y Peñuelas, y la línea de cumbres, desde el cerro del Roble hasta la puntilla del Morro sobre el cerro Maule.

Al Este, el estero Tabón Tinaja, desde su desembocadura en el río Maule hasta su origen en los cerros de Moncael, los cerros de Moncael, desde el origen del estero Tabón-Tinaja hasta el origen del estero Huéquil, y el estero Huéquil, desde su origen en los cerros de Moncael hasta su desembocadura en el río Purapel.

Al Sur, el río Purapel, desde la desembocadura del estero Huéquil hasta la desembocadura del estero Sauzal; el estero de Sauzal, desde su desembocadura en el río Purapel hasta la desembocadura de la quebrada de Los Cancino; la quebrada de Los Cancino, desde su desembocadura en el estero de Sauzal hasta su origen en el cerro Name; la línea de mayor pendiente, desde el origen en la quebrada de Los Cancino hasta la cumbre del cerro Name; la línea de mayor pendiente, desde la cumbre del cerro Name hasta el origen de la quebrada de Los Gavilanes; la quebrada de Los Gavilanes, desde su origen en los cerros de Name hasta su desembocadura en la quebrada Honda; la quebrada Honda, desde la desembocadura de la quebrada de Los Gavilanes hasta su confluencia con el estero Venegas; el estero Venegas, desde su confluencia con la quebrada Honda hasta la desembocadura de la quebrada del Bajo del Calabozo; la quebrada del Bajo del Calabozo, desde su desembocadura en el estero Venegas hasta su origen en el cerro del Calabozo; la línea de mayor pendiente, desde el origen de la quebrada del Bajo del Calabozo hasta la cumbre del cerro del Calabozo; una línea recta, desde la cumbre del cerro del Calabozo hasta la cumbre del cerro Proboste; la línea de cumbres, desde la cumbre del cerro Proboste hasta la puntilla del Proboste, y el río Loanco o Pinotalca, desde la puntilla Proboste hasta su desembocadura en el Océano Pacífico.

Al Oeste, el Océano Pacífico, desde la desembocadura del río Loanco o Pinotalca hasta la desembocadura del río Huenchullamí o Coipué.

COMUNA SUBDELEGACION DE CONSTITUCION



Districtos

- | | | | |
|----|---------------|----|--------------|
| 1 | La Isla | 21 | Cerro Pelado |
| 2 | El Muelle | 22 | Pantanillos |
| 3 | Plaza | 23 | Las Cañas |
| 4 | Mutrun | 24 | Pellines |
| 5 | Comercio | 25 | El Parron |
| 6 | Quivolgo | 26 | Buena Vista |
| 7 | Junquillar | 27 | Estación |
| 8 | Putu | | |
| 9 | Capellania | | |
| 10 | Chanquiueque | | |
| 11 | Macal | | |
| 12 | Culenar | | |
| 13 | El Morro | | |
| 14 | Tanguao | | |
| 15 | Infiernillo | | |
| 16 | Pichaman | | |
| 17 | Bellavista | | |
| 18 | Maqueñua | | |
| 19 | Les Quebradas | | |
| 20 | Catalina | | |

LEYENDA

- + + + + + LIMITE PROVINCIAL
- - - - - DEPARTAMENTAL
- COMUNAL
- DISTRICTAL

ESCALA GRAFICA
0 1 2 3 4 5 KMS.

PTA. CARRANZA

PROVINCIA DE MAULE

COMUNA-SUBDELEGACION DE CONSTITUCION

Sus límites son:

Al Norte, el estero Huenchullamí o de Coipué, desde su desembocadura en el Océano Pacífico hasta el lindero entre los fundos de Chagres y Culenar; el lindero entre los fundos Chagres y Culenar, desde el estero de Coipué hasta la cumbre de Loma Ancha, y la línea de cumbres, desde la cumbre de Loma Ancha hasta el cerro del Roble, pasando por el Portezuelo Los Payos y por los cerros Mocho, Alto del Roble, Sauces, Población y Peñuelas, y la línea de cumbres, desde el cerro del Roble hasta la puntilla del Morro sobre el río Maule.-

Al Este y Sur, el río Maule, desde la puntilla del Morro hasta la desembocadura del estero Pichaman; una línea recta, desde la desembocadura del estero Pichaman en el río Maule hasta la cumbre del cerro Los Calabozos; una línea recta, desde la cumbre del cerro Los Calabozos hasta la cumbre del cerro Loma Alta en Los Pajonales; una línea recta, desde la cumbre del cerro Loma Alta en Los Pajonales hasta la cumbre del cerro Peñalqui; la línea de cumbres, desde el cerro Peñalqui hasta el cerro La Zanja; una línea recta, desde la cumbre del cerro La Zanja hasta la cumbre del cerro Liriecillos, una línea recta, desde la cumbre del cerro Liriecillos hasta el origen de la quebrada Las Animas en el cerro Salsipuedes; la línea de cumbres que limita por el poniente y norte la hoya del estero El Mellico, desde el origen de la quebrada de Las Animas en el cerro Salsipuedes hasta la desembocadura del estero El Mellico en el río Loanco o Pinotalca, y el río Loanco o Pinotalca, desde la desembocadura del estero El Mellico hasta su desembocadura en el Océano Pacífico.-

Al Oeste, el Océano Pacífico, desde la desembocadura del río Loanco o Pinotalca hasta la desembocadura del estero Huenchullamí o Coipué.-

La Comuna-Subdelegación de Constitución se divide en 27 distritos, a saber:

1° La Isla; 2° El Muelle; 3° Plaza; 4° Mutrun;
5° Comercio; 6° Quivolgo; 7° Junquillar; 8° Putú; 9° Capellanía;
10° Chanquiueque; 11° Macal; 12° Culenar; 13° El Morro; 14° Tangua;
15° Infiernillo; 16° Pichamán; 17° Bellavista; 18° Maquehua;
19° Las Quebradas; 20° Catalina; 21° Cerro Pelado;
22° Pantanillos; 23° Las Cañas; 24° Pellines; 25° El Parrón;
26° Buenavista; y 27° Estación.-

COMUNA SUBDELEGACION DE CONSTITUCION

| Distritos y Localidades | | Número de Habitantes | | | |
|-------------------------------|----------------|----------------------|---------|---------|-------|
| Nombre | Cate- goría | Vivien- das | Hombres | Mujeres | TOTAL |
| <u>Distrito 1º: La Isla</u> | Dist. | 328 | 602 | 953 | 1.555 |
| Constitución | Cd. | 328 | 602 | 953 | 1.555 |
| <u>Distrito 2º: El Muelle</u> | Dist. | 276 | 566 | 875 | 1.441 |
| Constitución | Cd. | 276 | 566 | 875 | 1.441 |
| <u>Distrito 3º: Plaza</u> | Dist. | 192 | 441 | 534 | 975 |
| Constitución | Cs. | 192 | 441 | 534 | 975 |
| <u>Distrito 4º: Mutrun</u> | Dist. | 150 | 349 | 359 | 708 |
| Canelo (El) | Fd. | 1 | 3 | 4 | 7 |
| Constitución | Cs. | 134 | 294 | 321 | 615 |
| Chacarillos | Fd. | 1 | 4 | 5 | 9 |
| Lire Angosto | " | 1 | 6 | 5 | 11 |
| Molinos (Los) | Cs. | 1 | 2 | 3 | 5 |
| Potrerillo | " | 2 | 6 | 3 | 9 |
| Potrerillo | Fd. | 1 | 1 | 1 | 2 |
| Pullaillao | " | 1 | 1 | 1 | 2 |
| Pullaillao de S. Antonio | " | 2 | 15 | 4 | 19 |
| San Antonio | " | 1 | 3 | 2 | 5 |
| San Guillermo | " | 1 | 2 | 2 | 4 |
| San Pablo | " | 1 | 2 | 1 | 3 |
| Santa Marta | " | 1 | 4 | 3 | 7 |
| Santa Rosa | " | 1 | 2 | 1 | 3 |
| Villa La Salle | Cs. | 1 | 4 | 3 | 7 |
| <u>Distrito 5º: Comercio</u> | Dist. | 461 | 935 | 1.151 | 2.086 |
| Bella Vista | Cs. | 1 | 1 | --- | 1 |
| Bosque (El) | Fd. | 1 | 1 | 4 | 5 |
| Camino a San Javier | Cs. | 19 | 55 | 42 | 97 |
| Carbón | " | 2 | 8 | 4 | 12 |
| Constitución | " | 425 | 827 | 1.069 | 1.896 |
| Constitucion | Fd. | 3 | 9 | 6 | 15 |
| Membrillo (El) | Cs. | 1 | 3 | 3 | 6 |
| Pullaillao | " | 1 | 5 | 2 | 7 |
| Quebrada Fonda | " | 2 | 9 | 7 | 16 |
| Soc. Nuñez Mercadal | " | 4 | 8 | 8 | 16 |
| Suc. J. Medel | " | 1 | 5 | 3 | 8 |
| Viñales | Fd. | 1 | 4 | 3 | 7 |
| <u>Distrito 6º: Quivolgo</u> | Dist. | 88 | 267 | 233 | 500 |
| Bella Vista | Fd. | 3 | 10 | 11 | 21 |

Comuna de Constitución
(Continuación)

2

| Distritos y Localidades | | | Número de Habitantes | | |
|----------------------------------|----------------|----------------|----------------------|---------|-------|
| Nombre | Cate- goría | Vivien- das | Hombres | Mujeres | TOTAL |
| <u>Distrito 6°: Continuación</u> | | | | | |
| Cerro Alto | Fd. | 1 | 8 | 2 | 10 |
| Conventillo | " | 1 | 4 | 2 | 6 |
| Corrientes | " | 13 | 29 | 33 | 62 |
| Guenón | " | 12 | 50 | 38 | 88 |
| Ovejería | Cs. | 2 | 7 | 7 | 14 |
| Quilleico | Fd. | 9 | 25 | 13 | 38 |
| Quivolgo | " | 47 | 134 | 127 | 261 |
| <u>Distrito 7 Junquillar</u> | | | | | |
| | Dist | 163 | 414 | 413 | 827 |
| Camarico | Fd. | 6 | 13 | 10 | 23 |
| Canelos (Los) | " | 1 | 4 | 2 | 6 |
| Cañete | Cs. | 2 | 6 | 4 | 10 |
| Carrizal | " | 1 | 3 | - | 3 |
| Carrizal de Putú | " | 29 | 61 | 74 | 135 |
| Cerro Non | " | 1 | 3 | 3 | 6 |
| Collanco | Fd. | 3 | 10 | 10 | 20 |
| Corrientes (Las) | " | 2 | 7 | 6 | 13 |
| Cucha (La) | Cs. | 1 | 3 | - | 3 |
| Chacarillas | Fd. | 2 | 3 | 2 | 5 |
| Dollimo | " | 14 | 47 | 43 | 90 |
| Dunas (Las) | Cs. | 2 | 7 | 4 | 11 |
| Junquillar | " | 48 | 101 | 115 | 216 |
| Junquillos | " | 4 | 15 | 11 | 26 |
| Membrillo (El) | Fd. | 4 | 6 | 4 | 10 |
| Maromillas | Cs. | 24 | 56 | 60 | 116 |
| Pailacan | Fd. | 2 | 10 | 13 | 23 |
| Paso del Durazno | Cs. | 3 | 7 | 13 | 20 |
| Fuente (El) | " | 1 | 5 | 4 | 9 |
| Ranas (Las) | Fd. | 1 | 2 | 3 | 5 |
| Quilleico | " | 3 | 10 | 6 | 16 |
| Culenco | " | 4 | 11 | 9 | 20 |
| Talpén | " | 6 | 24 | 17 | 41 |
| <u>Distrito 8°: Putú</u> | | | | | |
| | Dist | 231 | 503 | 591 | 1.094 |
| Barrio Acevedo | Cs. | 32 | 81 | 94 | 175 |
| Boldos (Los) | Fd. | 1 | - | 2 | 2 |
| Cabeza de Vaca | Cs. | 2 | 9 | 5 | 14 |
| Calabozo | " | 5 | 13 | 17 | 30 |
| Canelos (Los) | " | 1 | 3 | 3 | 6 |
| Carrizal | " | 5 | 11 | 8 | 19 |
| Espino (El) | Fd. | 3 | 10 | 9 | 19 |
| Laureles (Los) | Cs. | 4 | 12 | 17 | 29 |
| Litral | " | 7 | 14 | 15 | 29 |
| Panchar de Relbún | " | 3 | 7 | 11 | 18 |
| Novillo Blanco | " | 3 | 9 | 10 | 19 |

Comuna de Constitución
(Continuación)

3

| Distritos y Localidades | | | Número de Habitantes | | |
|----------------------------------|----------------|----------------|----------------------|---------|-------|
| Nombre | Cate- goría | Vivien- das | Hombres | Mujeres | TOTAL |
| <u>Distrito 8°: Continuación</u> | | | | | |
| Paso del Durazno | Cs. | 3 | 6 | 14 | 20 |
| Polcuras (Las) | Fd. | 2 | 5 | 4 | 9 |
| Putú | Al. | 127 | 252 | 296 | 548 |
| Quillayes (Los) | Cs. | 4 | 10 | 12 | 22 |
| Rincón (El) | " | 15 | 18 | 32 | 50 |
| Rincón del Infierno | Fd. | 1 | 7 | 2 | 9 |
| Valdivia de Putú | Cs. | 7 | 20 | 17 | 37 |
| Vaquería | " | 6 | 16 | 23 | 39 |
| <u>Distrito 9°: Capellanía</u> | | | | | |
| | Dist. | 15 | 72 | 54 | 126 |
| Capellanía | Fd. | 1 | 4 | 3 | 7 |
| Centinela | " | 1 | 4 | 2 | 6 |
| Cuchi | Prc. | 1 | 4 | 2 | 6 |
| Cuchi | Fd. | 3 | 22 | 12 | 34 |
| Guilleumo | Cs. | 1 | 5 | 5 | 10 |
| Mancha de Relbun | " | 1 | 1 | - | 1 |
| Palmilla (La) | Fd. | 2 | 7 | 7 | 14 |
| Quillay (El) | " | 1 | 4 | 3 | 7 |
| Isla (La) | " | 1 | 5 | 5 | 10 |
| Isla Norte (La) | " | 1 | 8 | 4 | 12 |
| Isla Sur (La) | " | 1 | 7 | 3 | 10 |
| Vinilla (La) | " | 1 | 1 | 8 | 9 |
| <u>Distrito 10°: Chanquiúque</u> | | | | | |
| | Dist. | 84 | 241 | 243 | 484 |
| Capellanía | Fd. | 9 | 31 | 32 | 63 |
| Chanquiúque | Cs. | 29 | 69 | 77 | 146 |
| Guilleumo | " | 15 | 40 | 43 | 83 |
| Mal Paso | " | 7 | 28 | 22 | 50 |
| Peralillo | " | 17 | 46 | 51 | 97 |
| Silleta | " | 3 | 15 | 8 | 23 |
| Tricao | " | 4 | 12 | 10 | 22 |
| <u>Distrito 11°: Macal</u> | | | | | |
| | Dist. | 107 | 347 | 349 | 696 |
| Carrizalillo | Hj. | 4 | 6 | 13 | 19 |
| Coipué | Cs. | 37 | 143 | 136 | 279 |
| Coipué de Putú | Hj. | 13 | 35 | 35 | 70 |
| Coipué de Putú | Fd. | 2 | 9 | 9 | 18 |
| Huapi | Hj. | 1 | 6 | 3 | 9 |
| Lo Escondido | " | 1 | 3 | 3 | 6 |
| Loma Limpia | Fd. | 1 | - | 3 | 3 |
| Macal | Cs. | 22 | 61 | 65 | 126 |
| Macal | Hj. | 19 | 57 | 55 | 112 |

Comuna de Constitución
(Continuación)

4

| Distritos y Localidades | | | Número de Habitantes | | |
|-----------------------------------|----------------|----------------|----------------------|---------|-------|
| Nombre | Cate- goría | Vivien- das | Hombres | Mujeres | TOTAL |
| <u>Distrito 11°: Continuación</u> | | | | | |
| Mancha Relbun | Hj. | 4 | 11 | 14 | 25 |
| Risco (El) | " | 1 | 5 | 2 | 7 |
| Vinilla | " | 2 | 11 | 11 | 22 |
| <u>Distrito 12°: Culenar</u> | | | | | |
| Amarillos (Los) | Fd. | 1 | 3 | 4 | 7 |
| Barrial (El) | " | 3 | 6 | 4 | 10 |
| Bolzón | Cs. | 1 | 2 | 4 | 6 |
| Canelillos (Los) | Fd. | 1 | 4 | 1 | 5 |
| Casa de Alto | Cs. | 1 | 1 | 2 | 3 |
| Casas Viejas | " | 3 | 6 | 4 | 10 |
| Claras (Las) | Fd. | 1 | 2 | 1 | 3 |
| Culenar | " | 12 | 24 | 23 | 47 |
| Chacras (Las) | " | 1 | 2 | 2 | 4 |
| Lunes (Los) | " | 1 | 2 | 1 | 3 |
| Llanillos | " | 1 | 5 | 2 | 7 |
| Nieves (Las) | " | 1 | 1 | 2 | 3 |
| Peumos (Los) | " | 1 | 3 | 4 | 7 |
| Quebrada Verde | Cs. | 10 | 34 | 23 | 57 |
| Toconey | Fd. | 1 | 7 | 3 | 10 |
| Trapiche | " | 10 | 43 | 19 | 62 |
| Zapallos (Los) | " | 2 | 8 | 4 | 12 |
| <u>Distrito 13°: El Morro</u> | | | | | |
| Curtiduría | Cs. | 42 | 122 | 86 | 208 |
| Chimba (La) | " | 16 | 42 | 46 | 88 |
| Morro (El) | " | 4 | 15 | 15 | 30 |
| Palma (La) | " | 6 | 19 | 13 | 32 |
| Palma (La) | Fd. | 4 | 5 | 6 | 11 |
| Peñuela | Cs. | 16 | 41 | 41 | 82 |
| Quebrada Las Cabras | " | 3 | 9 | 7 | 16 |
| <u>Distrito 14°: Tanguao</u> | | | | | |
| Angostura | Fd. | 1 | 3 | 2 | 5 |
| Baños de Tanhuao | Cs. | 10 | 43 | 43 | 86 |
| Casas (Las) | Fd. | 1 | 5 | 7 | 12 |
| Cuesta (La) | " | 3 | 14 | 10 | 24 |
| Llanada | " | 2 | 6 | 10 | 16 |
| Meseta (La) | " | 1 | 4 | 4 | 8 |
| Monte Largo | Cs. | 3 | 5 | 3 | 8 |
| Población (La) | " | 2 | 3 | 7 | 10 |
| Puquios de Tanhuao | " | 1 | 2 | 4 | 6 |
| Sauces (Los) | " | 12 | 44 | 35 | 79 |
| Tanhuao | Fd. | 7 | 30 | 22 | 52 |

Comuna de Constitución
(Continuación)

5

| Distritos y Localidades | | | Número de Habitantes | | | |
|-----------------------------------|-----------|-----------|----------------------|---------|-------|-----|
| Nombre | Categoría | Viviendas | Hombres | Mujeres | TOTAL | |
| <u>Distrito 14°: Continuación</u> | | | | | | |
| Tanhuao Arriba | Cs. | 15 | 39 | 46 | 85 | |
| Tricao | Fd. | 3 | 10 | 3 | 13 | |
| <u>Distrito 15°: Infiernillo</u> | | | | | | |
| | | Dist. | 150 | 454 | 443 | 897 |
| Aguada | Cs. | 4 | 7 | 7 | 14 | |
| Casitas (Las) | " | 6 | 12 | 9 | 21 | |
| Espinalillo (El) | " | 3 | 10 | 11 | 21 | |
| Infiernillo | Al. | 33 | 103 | 103 | 206 | |
| Palmas (Las) | Cs. | 51 | 142 | 141 | 283 | |
| Quinta Toconey | Fd. | 1 | 2 | 5 | 7 | |
| Raíces (Las) | Cs. | 3 | 6 | 8 | 14 | |
| Roble Verde | " | 3 | 12 | 13 | 25 | |
| Rodeo (El) | " | 3 | 5 | 4 | 9 | |
| Salto (El) | " | 4 | 11 | 12 | 23 | |
| Tiuque | Fd. | 4 | 11 | 14 | 25 | |
| Toconey | Cs. | 7 | 33 | 28 | 61 | |
| Toconey | Cp. | 1 | 5 | 4 | 9 | |
| Toconey | Fd. | 4 | 26 | 16 | 42 | |
| Toconey Alto | Cs. | 23 | 69 | 68 | 137 | |
| <u>Distrito 16°: Pichaman</u> | | | | | | |
| | | Dist. | 124 | 414 | 322 | 736 |
| Carrizalillo | Fd. | 7 | 17 | 21 | 38 | |
| Forel | Est. | 1 | 3 | 1 | 4 | |
| Forestal de la Caja EE.PP. | Fd. | 14 | 55 | 28 | 83 | |
| Huillín | " | 11 | 36 | 27 | 63 | |
| Huinganes | Est. | 8 | 25 | 27 | 52 | |
| Maquis (Los) | Fd. | 3 | 10 | 9 | 19 | |
| Montaña | " | 1 | 8 | 4 | 12 | |
| Pichamán | Cs. | 28 | 69 | 68 | 137 | |
| Pichaman | Est. | 3 | 9 | 9 | 18 | |
| Pichamán | Fd. | 4 | 23 | 12 | 35 | |
| Pirgüines | " | 17 | 60 | 48 | 108 | |
| Risco (El) | " | 10 | 47 | 25 | 72 | |
| Romero | " | 1 | 1 | 2 | 3 | |
| Selvas (las) | " | 1 | 3 | 3 | 6 | |
| Vegas (Las) | " | 15 | 48 | 38 | 86 | |
| <u>Distrito 17°: Bellavista</u> | | | | | | |
| | | Dist. | 42 | 143 | 113 | 256 |
| Agua Buena | Fd. | 4 | 18 | 15 | 33 | |
| Aguada | Cs. | 3 | 11 | 9 | 20 | |
| Bellavista | " | 1 | 2 | 2 | 4 | |
| Binco | " | 1 | 6 | 5 | 11 | |
| Cañete | " | 7 | 17 | 16 | 33 | |

Comuna de Constitución
(Continuación)

6

| Distritos y Localidades | | | Número de Habitantes | | |
|------------------------------------|-----------|-----------|----------------------|---------|-------|
| Nombre | Categoría | Viviendas | Hombres | Mujeres | TOTAL |
| <u>Distrito 17°: Continuación</u> | | | | | |
| Cerro Alto. | Cs. | 1 | 3 | 2 | 5 |
| Coligües | Fd. | 5 | 8 | 13 | 21 |
| Cortaderillas | " | 2 | 6 | 4 | 10 |
| Guanaco (El) | " | 1 | 6 | 4 | 10 |
| Higuera | Cs. | 1 | 4 | 3 | 7 |
| Huapi | Fd. | 2 | 4 | 3 | 7 |
| Manzano | Cs. | 1 | 5 | 4 | 9 |
| Paso Piedra | " | 1 | 1 | 3 | 4 |
| Peladero (El) | Fd. | - | - | - | - |
| Puente (El) | " | 10 | 45 | 25 | 70 |
| Rincón de Bravo | Cs. | 2 | 7 | 5 | 12 |
| <u>Distrito 18°: Maquehua</u> | | | | | |
| | Dist. | 35 | 105 | 88 | 193 |
| Maquehua | Cs. | 12 | 46 | 35 | 81 |
| Maquehua | Cp. | 3 | 6 | 4 | 10 |
| Maquehua | Est. | 4 | 10 | 13 | 23 |
| Maquehua | Fd. | 2 | 4 | 3 | 7 |
| Maquehua | Prc. | 1 | 2 | 1 | 3 |
| Quinta Picand | Fd. | 1 | 1 | 1 | 2 |
| Quivolgo | " | 9 | 28 | 22 | 50 |
| San Expedito | " | 3 | 8 | 9 | 17 |
| <u>Distrito 19°: Las Quebradas</u> | | | | | |
| | Dist. | 64 | 168 | 181 | 349 |
| Bosques (Los) | Cs. | 4 | 13 | 9 | 22 |
| Canelos (Los) | " | 2 | 4 | 2 | 6 |
| Culcnar | Fd. | 2 | 4 | 5 | 9 |
| Loma de la Vaca | Cs. | 5 | 13 | 15 | 28 |
| Lisas | Fd. | 1 | 2 | 2 | 4 |
| Patagua (La) | " | 2 | 3 | 4 | 7 |
| Pichaman | Cs. | 9 | 16 | 22 | 38 |
| Pichamán | Fd. | 2 | 7 | 7 | 14 |
| Piedra La Esquina | Cs. | 3 | 6 | 6 | 12 |
| Quebrada (La) | " | 34 | 100 | 109 | 209 |
| <u>Distrito 20°: Catalina</u> | | | | | |
| | Dist. | 140 | 475 | 430 | 905 |
| Carrizales | Cs. | 13 | 39 | 42 | 81 |
| Catalina | " | 10 | 25 | 31 | 56 |
| Cerro Pelado | " | 14 | 83 | 42 | 125 |
| Corrientes (Las) | " | 28 | 81 | 85 | 166 |
| Puna (La) | " | 24 | 89 | 89 | 178 |
| Rinconada | " | 12 | 28 | 25 | 53 |
| Rinconada | Cp. | 6 | 37 | 11 | 48 |
| Risqueros | Cs. | 19 | 48 | 59 | 107 |

COMUNA-SUBDELEGACION BULNES

| Distritos y Localidades | | | Número de Habitantes | | |
|-----------------------------------|----------------|----------------|----------------------|---------|-------|
| Nombre | Cate- goría | Vivien- das | Hombres | Mujeres | TOTAL |
| <u>Distrito 1°: La Plaza</u> | Dist. | 481 | 1.112 | 1.351 | 2.463 |
| Bulnes | Cd. | 481 | 1.101 | 1.348 | 2.449 |
| Diseminados | - | p | 11 | 3 | 14 |
| <u>Distrito 2°: La Estación</u> | Dist. | 530 | 1.182 | 1.434 | 2.616 |
| Bulnes | Cd. | 530 | 1.182 | 1.434 | 2.616 |
| <u>Distrito 3°: Los Estanques</u> | Dist. | 103 | 317 | 303 | 620 |
| Bulnes. | Cd. | 6 | 16 | 15 | 31 |
| Bulnes Chico | Cs. | 7 | 24 | 22 | 46 |
| Centinela | Fd. | 1 | 6 | 4 | 10 |
| Coltón | " | 1 | 1 | 2 | 3 |
| Coltón | Hj. | 1 | 2 | 2 | 4 |
| Coltón | Frc. | 3 | 6 | 9 | 15 |
| Corales (Los) | Fd. | 2 | 2 | 9 | 11 |
| Chequén (El) | " | 3 | 6 | 7 | 13 |
| Estrella (La) | " | 1 | 4 | 2 | 6 |
| Larqui | " | 2 | 8 | 5 | 13 |
| Lirios (Los) | " | 2 | 7 | 9 | 16 |
| Maitenes (Los) | " | 1 | 3 | 1 | 4 |
| Margaritas (Las) | Hj. | 1 | 4 | 4 | 8 |
| Maravilla (La) | Fd. | 3 | 6 | 10 | 16 |
| Maravilla (La) | Hj. | 4 | 17 | 9 | 26 |
| Paloma (La) | Fd. | 2 | 5 | 7 | 12 |
| Feral (El) | " | 1 | 4 | 1 | 5 |
| Piña (La) | " | 1 | 5 | - | 5 |
| Fite | " | 3 | 11 | 11 | 22 |
| Pite | Hjs. | 10 | 29 | 32 | 61 |
| Poco a Poco | Frc. | 2 | 6 | 3 | 9 |
| Porvenir (El) | Fd. | 2 | 3 | 5 | 8 |
| Rosal (El) | " | 1 | 5 | 1 | 6 |
| Rosas (Las) | Frc. | 1 | 6 | 6 | 12 |
| Rosedal (El) | Fd. | 2 | 5 | 9 | 14 |
| Rinconada Coltón | " | 18 | 59 | 58 | 117 |
| San Antonio | " | 2 | 6 | 5 | 11 |
| San Luis | " | 1 | 4 | 3 | 7 |
| San Luis | Hj. | 1 | 1 | 3 | 4 |
| San José | " | 1 | 1 | 3 | 4 |
| San Pedro | Fd. | 3 | 13 | 7 | 20 |
| Santa Agueda | " | 1 | 8 | 2 | 10 |
| Santa Ana | " | 2 | 7 | 9 | 16 |
| Santa Marta | Hj. | 1 | 1 | 4 | 5 |
| Santa Blanca | " | 1 | 3 | 1 | 4 |
| Santa Clara | Fd. | 1 | 2 | 1 | 3 |
| Santa Elvira | Hj. | 1 | 2 | 3 | 5 |

| Distritos y Localidades | | | Número de Habitantes | | |
|-----------------------------------|----------------|----------------|----------------------|---------|-------|
| Nombre | Cate- goría | Vivien- das | Hombres | Mujeres | TOTAL |
| <u>Distrito 3°:(Continuación)</u> | | | | | |
| Santa Juana | Fd. | 4 | 10 | 11 | 21 |
| Santa María | Hj. | 1 | 3 | 2 | 5 |
| Santa Teresa | " | 1 | 1 | 4 | 5 |
| Santa Rosa | Prs. | 1 | 1 | 2 | 3 |
| Diseminados | - | - | 4 | - | 4 |
| <u>Distrito 4°: Colton</u> | | | | | |
| | Dist. | 70 | 233 | 189 | 422 |
| Aromo (El) | Hj. | 1 | 3 | 2 | 5 |
| Cañete | Fd. | 2 | 6 | 6 | 12 |
| Cartagena | " | 3 | 11 | 5 | 16 |
| Ciprés (El) | Hj. | 2 | 10 | 1 | 11 |
| Cobicia (La) | " | 2 | 5 | 6 | 11 |
| Coltón | " | 2 | 5 | 9 | 14 |
| Espino (El) | " | 1 | 3 | 4 | 7 |
| Huingan (El) | " | 1 | 3 | 2 | 5 |
| Larqui | Fd. | 1 | 4 | 3 | 7 |
| Naranjos (Los) | " | 1 | 9 | 3 | 12 |
| Maitenes (Los) | Hj. | 1 | 4 | 1 | 5 |
| Maule | Fd. | 4 | 11 | 11 | 22 |
| Maule | Hj. | 2 | 6 | 6 | 12 |
| Meco | Fd. | 3 | 6 | 7 | 13 |
| Monte Quemado | Hj. | 2 | 5 | 6 | 11 |
| Manzano (El) | Fd. | 5 | 14 | 16 | 30 |
| Parra (La) | Hj. | 1 | 3 | 1 | 4 |
| Farrón (El) | Fa. | 1 | 4 | 1 | 5 |
| Parrón (El) | Hj. | 2 | 3 | 5 | 8 |
| Peral (El) | Fd. | 1 | 2 | 2 | 4 |
| Peral (El) | Hj. | 4 | 15 | 13 | 28 |
| Peumo (El) | Fd. | 1 | 5 | 3 | 8 |
| Pinos (Los) | " | 4 | 11 | 10 | 21 |
| Romerai (El) | " | 1 | 1 | 3 | 4 |
| Rosas (Las) | " | 2 | 7 | 5 | 12 |
| Rosas (Las) | Hj. | 1 | 8 | 4 | 12 |
| Rincón (El) | " | 1 | 3 | 1 | 4 |
| San Benito | Fd. | 1 | 5 | 3 | 8 |
| San Isidro | " | 1 | 6 | 3 | 9 |
| San Juan | " | 1 | 3 | 3 | 6 |
| San Nicolás | Hj. | 1 | 6 | 5 | 11 |
| San Pedro | Fd. | 3 | 11 | 9 | 20 |
| San Ramón | " | 2 | 10 | 6 | 16 |
| Santa Elisa | Hj. | 1 | 2 | 2 | 4 |
| Santa Fresia | " | 1 | 1 | 1 | 2 |
| Santa Juana | " | 1 | 4 | 3 | 7 |
| Santa Margarita | " | 1 | 4 | 2 | 6 |
| Santa Rosa | Fd. | 1 | 2 | 4 | 6 |

| Distritos y Localidades | | | Número de Habitantes | | |
|--|----------------|----------------|----------------------|---------|-------|
| Nombre | Cate- goría | Vivien- das | Hombres | Mujeres | TOTAL |
| <u>Distrito 4°:(Continuación)</u> | | | | | |
| Santa Soledad | Hj. | 1 | 4 | 4 | 8 |
| Santo Domingo | Fd. | 1 | 3 | 3 | 6 |
| Sauce (El) | Hj. | 1 | 3 | 3 | 6 |
| Viñas (Las) | " | 1 | 2 | 2 | 4 |
| <u>Distrito 5°:Las Tres Esqui- nas</u> | | | | | |
| | Dist. | 230 | 783 | 639 | 1.422 |
| Acacio (El) | Cs. | 1 | 1 | 5 | 6 |
| Acacio (El) | Hj. | 2 | 5 | 7 | 12 |
| Acacios (Los) | Pre. | 1 | 2 | 4 | 6 |
| Aromos (Los) | Fd. | 1 | 4 | 5 | 9 |
| Belleza (La) | " | 2 | 9 | 7 | 16 |
| Belleza (La) | Hj. | 1 | 4 | 5 | 9 |
| Brisas Argentinas | Fd. | 2 | 7 | 5 | 12 |
| Canta Rana | Cs. | 2 | 5 | 4 | 9 |
| Canta Rana | Fd. | 1 | 4 | 3 | 7 |
| Canta Rana | Hj. | 8 | 20 | 25 | 45 |
| Castaño (El) | " | 1 | 1 | 2 | 3 |
| Colton | " | 3 | 7 | 5 | 12 |
| Crucero (El) | Fd. | 2 | 8 | 6 | 14 |
| Chiripaso | " | 2 | 8 | 3 | 11 |
| Durazno (El) | Hj. | 1 | 1 | 1 | 2 |
| Encina (El) | Fd. | 1 | 3 | 4 | 7 |
| Espino (El) | Hj. | 2 | 6 | 4 | 10 |
| Espino (El) | Hj. | 1 | 3 | 7 | 10 |
| Gallipavo | Fd. | 7 | 30 | 21 | 51 |
| Gomero (El) | " | 1 | 1 | 2 | 3 |
| Lunar (El) | Pre. | 3 | 10 | 7 | 17 |
| Malabar (El) | Fd. | 16 | 57 | 42 | 99 |
| Manzano (El) | Hj. | 1 | 2 | 3 | 5 |
| Miraflores | " | 1 | 6 | 5 | 11 |
| Monte Cristo | Fd. | 2 | 7 | 6 | 13 |
| Monte Cristo | Hj. | 1 | 1 | 1 | 2 |
| Nogal (El) | Fd. | 1 | 4 | 2 | 6 |
| Olivos (Los) | " | 1 | 2 | 3 | 5 |
| Palpal | " | 7 | 32 | 27 | 59 |
| Parrón (El) | Cs. | 1 | 2 | 3 | 5 |
| Parrón (El) | Hj. | 1 | 2 | 5 | 7 |
| Peladero (El) | " | 1 | 4 | 3 | 7 |
| Pinos (Los) | Fd. | 1 | 2 | 4 | 6 |
| Porvenir | " | 2 | 6 | 4 | 10 |
| San Apolinario | Hj. | 2 | 4 | 8 | 12 |
| San Benito | Fd. | 1 | 2 | 3 | 5 |
| San Francisco | " | 2 | 8 | 7 | 15 |
| San Isidro | " | 5 | 20 | 20 | 40 |
| San Javier | " | 62 | 228 | 154 | 382 |
| San José | " | 6 | 21 | 13 | 34 |

| Distritos y Localidades | | Número de Habitantes | | | |
|-----------------------------------|----------------|----------------------|------------|------------|------------|
| Nombres | Cate- goría | Vivien- das | Hombres | Mujeres | TOTAL |
| <u>Distrito 5°:(Continuación)</u> | | | | | |
| San José | Hj. | 3 | 10 | 9 | 19 |
| San Judas | Fd. | 1 | 7 | 4 | 11 |
| San Luis | " | 2 | 18 | 4 | 22 |
| Santa Julia | Hj. | 1 | 4 | 4 | 8 |
| Santa Rosa | " | 3 | 11 | 10 | 21 |
| Sauce (El) | " | 2 | 4 | 3 | 7 |
| Sauzal | Fd. | 2 | 5 | 4 | 9 |
| Trampa(La) | Hj. | 2 | 10 | 10 | 20 |
| Tres Esquinas | " | 4 | 14 | 9 | 23 |
| Tres Esquinas | Cs. | 38 | 102 | 103 | 205 |
| Unión (La) | Fd. | 6 | 28 | 18 | 46 |
| Urrutia | " | 7 | 21 | 16 | 37 |
| <u>Distrito 6°: Los Tilos</u> | | Dist. | <u>134</u> | <u>425</u> | <u>973</u> |
| Agua Buena | Fd. | 21 | 91 | 71 | 162 |
| Milahue | " | 27 | 92 | 74 | 166 |
| San Gabriel | " | 16 | 47 | 47 | 94 |
| San Luis | " | 20 | 100 | 72 | 172 |
| Santa Laura | " | 10 | 36 | 27 | 63 |
| Tilos (Los) | " | 40 | 182 | 134 | 316 |
| <u>Distrito 7°:Pueblo Seco</u> | | Dist. | <u>149</u> | <u>495</u> | <u>970</u> |
| Ballica (La) | Fd. | 5 | 16 | 13 | 29 |
| Buen Retiro | " | 1 | 2 | 2 | 4 |
| Buena Vista | " | 4 | 16 | 12 | 28 |
| Castañar | " | 4 | 12 | 18 | 30 |
| Estadio Bulnes | Cs. | 1 | 2 | 3 | 5 |
| Gallipavo | Prc. | 1 | 1 | 3 | 4 |
| Llano (El) | Fd. | 6 | 29 | 20 | 49 |
| Llano Blanco | Prc. | 4 | 16 | 20 | 36 |
| Mercedes (Las) | " | 1 | 2 | 2 | 4 |
| Molino Poblete | Cs. | 5 | 13 | 15 | 28 |
| Monte León | Fd. | 5 | 12 | 13 | 25 |
| Placeres (Los) | " | 8 | 25 | 23 | 48 |
| Pueblo Seco | Cs. | 64 | 201 | 193 | 394 |
| Rosas (Las) | Fd. | 6 | 17 | 18 | 35 |
| Rosario (El) | " | 11 | 52 | 39 | 91 |
| San José | " | 1 | 3 | 2 | 5 |
| Santa Clara | Al. | 19 | 64 | 71 | 135 |
| Santa Clara | Fd. | 1 | 6 | 4 | 10 |
| Santa María | Prc. | 2 | 6 | 4 | 10 |
| <u>Distrito 8°: El Carmen</u> | | Dist. | <u>74</u> | <u>204</u> | <u>422</u> |
| Faro (El) | Fd. | 13 | 35 | 33 | 68 |

| Distritos y Localidades | | | Número de Habitantes | | |
|-----------------------------------|----------------|----------------|----------------------|------------|--------------|
| Nombre | Cate- goría | Vivien- das | Hombres | Mujeres | TOTAL |
| <u>Distrito 8°:(Continuación)</u> | | | | | |
| Santa Clara | Al. | 48 | 124 | 150 | 274 |
| Santa Clara | Fd. | 12 | 44 | 33 | 77 |
| Sauce (El) | " | 1 | 1 | 2 | 3 |
| <u>Distrito 9°: Santa Clara</u> | Dist. | <u>183</u> | <u>571</u> | <u>522</u> | <u>1.093</u> |
| Acacio (El) | Fd. | 2 | 2 | 4 | 6 |
| Almendra (El) | " | 1 | 2 | 8 | 10 |
| Aromo (El) | " | 8 | 26 | 23 | 49 |
| Boldo (El) | " | 1 | 6 | 3 | 9 |
| Buena Vista | " | 28 | 120 | 96 | 216 |
| Calle Larga | Al. | 25 | 59 | 59 | 118 |
| Cancha (La) | Cs. | 1 | 6 | 4 | 10 |
| Durazno (El) | Fd. | 1 | 4 | 3 | 7 |
| Esperanza (La) | " | 2 | 6 | 5 | 11 |
| Faro (El) | " | 1 | 6 | 3 | 9 |
| Faro Chico | " | 1 | 3 | 3 | 6 |
| Huechuqueo | " | 4 | 8 | 8 | 16 |
| Lagunas (Las) | " | 7 | 26 | 15 | 41 |
| Maqui (El) | " | 1 | 3 | 3 | 6 |
| Pal-Pal | " | 2 | 9 | 6 | 15 |
| Peumo (El) | " | 7 | 31 | 21 | 52 |
| Piedras (Las) | Hj. | 1 | 4 | 4 | 8 |
| Rinconada | Fd. | 4 | 16 | 12 | 28 |
| San Antonio | " | 2 | 9 | 12 | 21 |
| San José | Cs. | 2 | 3 | 3 | 6 |
| San José | Fd. | 1 | 3 | 4 | 7 |
| Santa Clara | Al. | 57 | 145 | 160 | 305 |
| Santa Clara | Est. | 1 | 3 | 3 | 6 |
| Santa Clara | Fd. | 13 | 42 | 39 | 81 |
| Santa Elena | " | 8 | 25 | 17 | 42 |
| Santa Elvira | Hj. | 1 | 3 | 3 | 6 |
| Sauces (Los) | Fd. | 1 | 1 | 1 | 2 |
| <u>Distrito 10°: Libur</u> | Dist. | <u>90</u> | <u>315</u> | <u>247</u> | <u>562</u> |
| Aromo (El) | Hj. | 1 | 5 | 4 | 9 |
| Espinar | Fd. | 2 | 4 | 5 | 9 |
| Espinar | Hj. | 15 | 55 | 37 | 92 |
| Libur | Fd. | 29 | 113 | 80 | 193 |
| Patagual | " | 4 | 17 | 8 | 25 |
| Piedras (Las) | Cs. | 17 | 39 | 37 | 76 |
| Retamo (El) | Fd. | 4 | 14 | 20 | 34 |
| Retamo (El) | Hj. | 12 | 37 | 35 | 72 |
| San Luis | Fd. | 2 | 14 | 10 | 24 |
| Santa Isabel | " | 1 | 3 | 4 | 7 |
| Santa Marta | " | 1 | 5 | 1 | 6 |

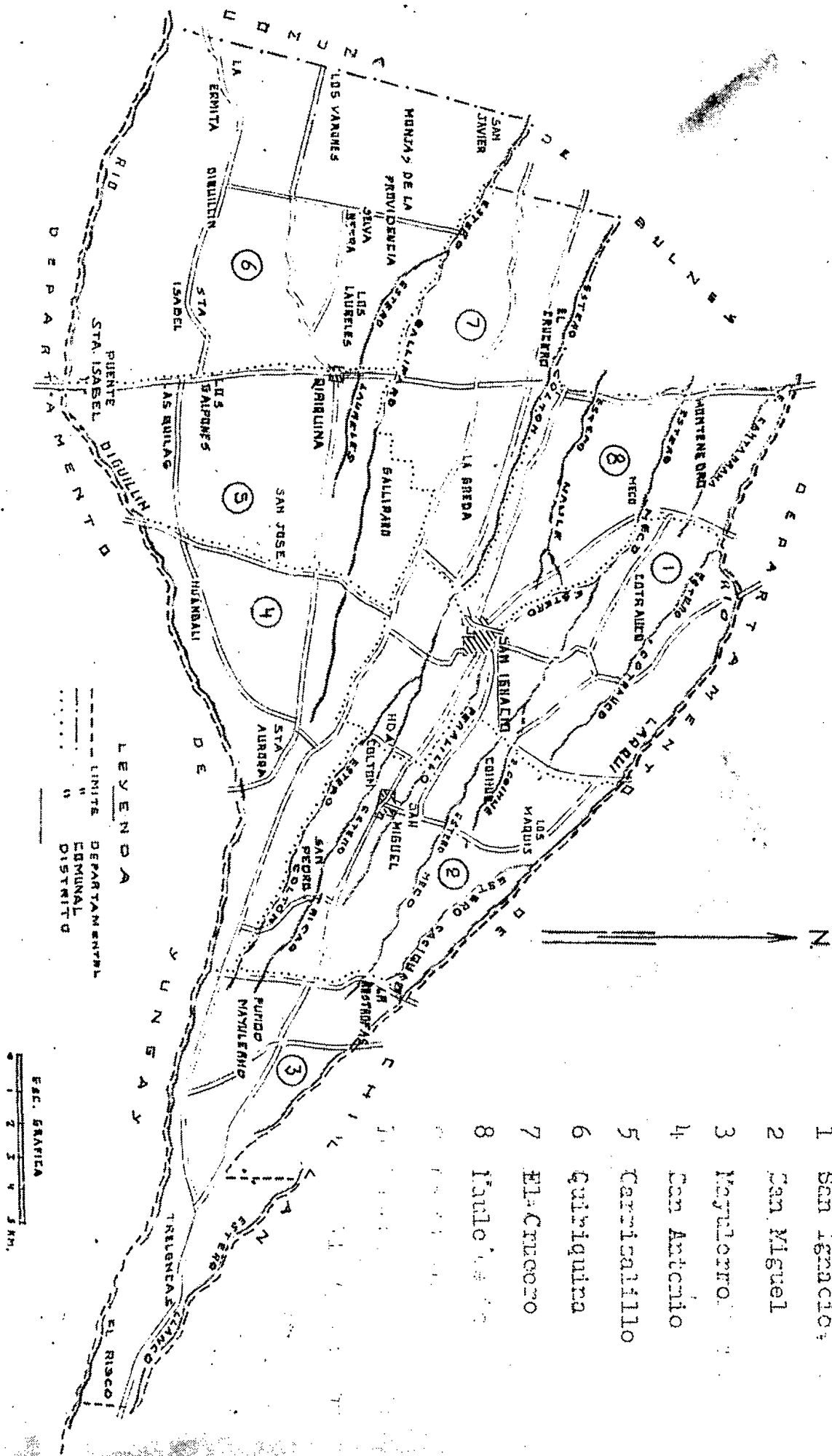
| Distritos y Localidades | | | Número de Habitantes | | |
|------------------------------------|----------------|----------------|----------------------|---------|-------|
| Nombre | Cate- goría | Vivien- das | Hombres | Mujeres | TOTAL |
| <u>Distrito 10°:(Continuación)</u> | | | | | |
| Santa Rosa | Hj. | 1 | 7 | 2 | 9 |
| Santo Domingo | Fd. | 1 | 2 | 4 | 6 |
| <u>Distrito 11°: El Roble</u> | | | | | |
| | Dist. | 163 | 568 | 500 | 1.068 |
| Camino La Mávida | Cs. | 2 | 4 | 5 | 9 |
| Candelero | Fd. | 1 | 4 | 4 | 8 |
| Cuadrados (Los) | " | 1 | 5 | 3 | 8 |
| Esparta | " | 4 | 12 | 9 | 21 |
| Espinas | Cs. | 17 | 54 | 45 | 99 |
| Esquinas (Las) | " | 11 | 34 | 29 | 63 |
| Gallipavo | Fd. | 1 | 4 | 4 | 8 |
| Higuera (La) | Cs. | 1 | 3 | 5 | 8 |
| Maqui (El) | Fd. | 1 | 4 | 2 | 6 |
| Monte Negro | " | 1 | 4 | 2 | 6 |
| Nilo (El) | " | 3 | 8 | 13 | 21 |
| Obra (La) | " | 1 | 4 | 3 | 7 |
| Pasajera (La) | " | 1 | 3 | - | 3 |
| Pataguas (Las) | " | 3 | 11 | 13 | 24 |
| Piedras (Las) | Cs. | 8 | 29 | 23 | 52 |
| Perales (Los) | " | 1 | 5 | 3 | 8 |
| Raíces (Las) | Fd. | 26 | 83 | 73 | 156 |
| Rinconada | " | 3 | 11 | 7 | 18 |
| Roble (El) | " | 39 | 166 | 141 | 307 |
| Rosas (Las) | " | 1 | 3 | 6 | 9 |
| San José | " | 2 | 6 | 3 | 9 |
| Santa Julia | " | 2 | 6 | 5 | 11 |
| Santa Lucía | " | 1 | 2 | 6 | 8 |
| Santa Nora | Cs. | 1 | 4 | 3 | 7 |
| Santa Rosa | " | 5 | 18 | 13 | 31 |
| Santa Rosa | Fd. | 6 | 24 | 22 | 46 |
| Santa Rosa | Hj. | 19 | 53 | 55 | 108 |
| Sauce (El) | Fd. | 1 | 4 | 3 | 7 |
| <u>Distrito 12°: Larqui</u> | | | | | |
| | Dist. | 121 | 420 | 365 | 785 |
| Pulnes | Cd. | 12 | 25 | 26 | 51 |
| Cauchal (El) | Fd. | 1 | 3 | 2 | 5 |
| Guardavía | Cs. | 1 | 1 | 3 | 4 |
| Guirguil | Prc. | 1 | 1 | 4 | 5 |
| Ica | " | 1 | 3 | 2 | 5 |
| Larqui | Fd. | 63 | 249 | 205 | 454 |
| Larqui | Prc. | 2 | 8 | 6 | 14 |
| Lo Mirador | Fd. | 2 | 6 | 9 | 15 |
| Patagua (La) | " | 2 | 4 | 3 | 7 |
| Pite | Cs. | 1 | 5 | 3 | 8 |
| Pite | Fd. | 13 | 51 | 54 | 105 |

Comuna Bulnes.
(Continuación)

7.

| Distritos y Localidades | | | Número de Habitantes | | |
|------------------------------------|----------------|----------------|----------------------|---------|--------|
| Nombre | Cate- goría | Vivien- das | Hombres | Mujeres | TOTAL |
| <u>Distrito 12°:(Continuación)</u> | | | | | |
| Puente Larqui | Cp. | 3 | 6 | 4 | 10 |
| Rudy (La) | Hj. | 1 | 3 | 3 | 6 |
| San Francisco | Prc. | 2 | 7 | 7 | 14 |
| San Juan | Fd. | 2 | 3 | 5 | 8 |
| San Vicente | Cs. | 2 | 3 | 2 | 5 |
| San Vicente | Prc. | 1 | 2 | 1 | 3 |
| Santa Eliana | Fd. | 1 | 5 | 3 | 8 |
| Santa Elvira | " | 2 | 13 | 5 | 18 |
| Santa Inés | " | 1 | 1 | 3 | 4 |
| Santa Filomena | " | 1 | 5 | 1 | 6 |
| Santa Rosa | " | 1 | 7 | 2 | 9 |
| Santa Rufina | Prc. | 2 | 3 | 4 | 7 |
| Sauce (El) | Hj. | 2 | 5 | 6 | 11 |
| Tránsito | Prc. | 1 | 1 | 2 | 3 |
| Total de la Comuna | | 2.328 | 6.748 | 6.668 | 13.416 |

COMUNA SUBDELEGACION DE SAN IGNACIO



- 1 San Ignacio
- 2 San Miguel
- 3 Noyuloto
- 4 San Antonio
- 5 Carricallillo
- 6 Guibiquina
- 7 El Curozo
- 8 Julio

COMUNA SUBDELEGACION DE SAN IGNACIO

Sus límites son:

Al Norte, el río Larqui, desde el camino de Chillán a Yungay hasta su origen; el meridiano astronómico del origen del río Larqui, desde dicho origen hasta el estero Lluanco, y el estero Lluanco, desde el meridiano astronómico del origen del río Larqui hasta su origen en el paso de Los Duranes.-

Al Este, el lindero que separa los fundos Las Trelancas y El Risco, por una parte, del fundo La-Leonera, por la otra, desde el paso de Los Duranes hasta el río Diguillín.-

Al Sur, el río Diguillín, desde el lindero oriente del fundo El Risco hasta el lindero poniente del fundo La Ermita.-

Al Oeste, la línea de linderos que separa los fundos La Ermita, Los Varones y San Javier de las Monjas por una parte de los fundos Los Tilos y San Javier de don Juan de Dios Urrutia, por la otra, desde el río Diguillín hasta el estero Gallipavo; el estero Gallipavo, desde el lindero poniente del fundo San Javier de Las Monjas hasta su confluencia con el estero Cantarrana; el estero Cantarrana, desde su confluencia con el estero Gallipavo hasta el lindero oriente de la hijuela de Miguel Sandoval; el lindero oriente de la hijuela de Miguel Sandoval, desde el estero Cantarrana hasta el camino de San Ignacio a Bulnes; el camino de San Ignacio a Bulnes, desde el lindero oriente de la hijuela de Miguel Sandoval hasta el lindero oriente del fundo San José de la Sucesión Ferrada; el lindero oriente del fundo San José de la Sucesión Ferrada, desde el camino de San Ignacio a Bulnes hasta el estero Coltón; el estero Coltón, desde el lindero oriente del fundo San José de la Sucesión Ferrada, hasta el camino de Yungay a Chillán y el camino de Yungay a Chillán, desde el estero Coltón hasta el río Larqui.-

La comuna-subdelegación de San Ignacio se divide en ocho distritos, a saber:

1° San Ignacio; 2° San Miguel; 3° Mayulermo;
4° San Antonio; 5° Carrizalillo; 6° Quiriquina; 7°
El Crucero y 8° Maule.-

COMUNA-SUBDELEGACION SAN IGNACIO

| Distritos y Localidades | | | Número de Habitantes | | |
|---------------------------------|----------------|----------------|----------------------|------------|--------------|
| Nombre | Cate- goría | Vivien- das | Hombres | Mujeres | TOTAL |
| <u>Distrito 1°: San Ignacio</u> | | | <u>828</u> | <u>899</u> | <u>1.727</u> |
| Avellano (El) | Cs. | 4 | 11 | 9 | 20 |
| Castaños (Los) | Fd. | 1 | 4 | 4 | 8 |
| Coihue | Cs. | 4 | 13 | 8 | 21 |
| Coltón | " | 39 | 92 | 110 | 202 |
| Coltón | Fd. | 8 | 25 | 14 | 39 |
| Coltón Abajo | Cs. | 24 | 77 | 65 | 142 |
| Cotrauco | " | 15 | 45 | 41 | 86 |
| Larqui | " | 2 | 6 | 2 | 8 |
| Meco | " | 20 | 72 | 65 | 137 |
| Meco | Fd. | 1 | 4 | 3 | 7 |
| Montaña de Garay | Cs. | 14 | 39 | 33 | 72 |
| Montaña de Garay | Fd. | 2 | 7 | 8 | 15 |
| Paso Rosales | " | 1 | 4 | 7 | 11 |
| Peralillo | Cs. | 2 | 6 | 4 | 10 |
| Piña (La) | Prc. | 1 | 2 | 4 | 6 |
| Rinconada Peralillo | Cs. | 12 | 28 | 31 | 59 |
| San Ignacio | Pb. | 185 | 388 | 486 | 874 |
| San Miguel | Fd. | 1 | 5 | 5 | 10 |
| <u>Distrito 2°: San Miguel.</u> | | | <u>978</u> | <u>972</u> | <u>1.950</u> |
| Aromo (El) | Hj. | 1 | 1 | 1 | 2 |
| Cacique | Hjs. | 19 | 59 | 52 | 111 |
| Camino la Montaña (Sur) | Cs. | 5 | 18 | 14 | 32 |
| Cantina (La) | Fd. | 3 | 9 | 7 | 16 |
| Castaño (El) | Hj. | 1 | 4 | 1 | 5 |
| Cacique | Fd. | 17 | 41 | 44 | 85 |
| Coihue | Cs. | 13 | 31 | 33 | 64 |
| Coihue | Hjs. | 11 | 29 | 32 | 61 |
| Colorado | Hj. | 1 | 3 | 3 | 6 |
| Guindo (El) | " | 1 | 2 | - | 2 |
| Higuera (La) | " | 1 | 4 | 3 | 7 |
| Larqui | Fd. | 26 | 66 | 70 | 136 |
| Maitén (El) | Hjs. | 2 | 4 | 4 | 8 |
| Mañío (El) | Hj. | 1 | 3 | 1 | 4 |
| Mayulermo | Hjs. | 11 | 39 | 24 | 63 |
| Meco | " | 9 | 25 | 22 | 47 |
| Meco Sur | Cs. | 35 | 66 | 87 | 153 |
| Mercedes (Las) | Hj. | 1 | 1 | 4 | 5 |
| Natre (El) | " | 1 | 2 | 3 | 5 |
| Nispero (El) | " | 1 | 2 | 5 | 7 |
| Nogal (El) | " | 1 | 6 | 2 | 8 |
| Ollinco | " | 1 | 1 | 2 | 3 |
| Parrón (El) | Hjs. | 2 | 9 | 10 | 19 |
| Peral (El) | Hj. | 1 | 2 | 3 | 5 |
| Perales (Los) | " | 1 | 4 | 5 | 9 |
| Peralillo | Cs. | 41 | 94 | 112 | 206 |

Comuna San Ignacio.
(Continuación)
2.

| Distritos y Localidades | | | Número de Habitantes | | |
|--------------------------------------|----------------|----------------|----------------------|---------|-------|
| Nombre | Cate- goría | Vivien- das | Hombres | Mujeres | TOTAL |
| <u>Distrito 2°:(Continuación)</u> | | | | | |
| Piña (La) | Hj. | 1 | 3 | 3 | 6 |
| Retamo (El) | " | 1 | 1 | 1 | 2 |
| Rivera Norte Coltón | Hjs. | 2 | 4 | 7 | 11 |
| Rivera Norte Estero Ban - durrias | " | 3 | 7 | 11 | 18 |
| Rivera Estero Bandurrias | " | 5 | 20 | 17 | 37 |
| San Miguel | Al. | 102 | 247 | 233 | 480 |
| Santa Enriqueta | Hj. | 1 | - | 3 | 3 |
| Santa Juana | Cs. | 1 | 4 | 2 | 6 |
| Tricao | " | 51 | 149 | 132 | 281 |
| Tricao | Hjs. | 6 | 18 | 19 | 37 |
| <u>Distrito 3°: Mayulermo</u> | | | | | |
| | Dist. | 65 | 198 | 198 | 396 |
| Chacay | Cs. | 1 | 5 | 3 | 8 |
| Larqui | " | 9 | 18 | 22 | 40 |
| Larqui | Fd. | 1 | 6 | 5 | 11 |
| Mayulermo | Cs. | 27 | 93 | 83 | 176 |
| Mayulermo | Fd. | 1 | 2 | 5 | 7 |
| Parrón | " | 1 | 3 | 5 | 8 |
| Rastrojos | " | 1 | 6 | 6 | 12 |
| Riscos (Los) | Cs. | 1 | 1 | 2 | 3 |
| Riscos (Los) | Fd. | 1 | 4 | 2 | 6 |
| Trelencas | Cs. | 17 | 42 | 54 | 96 |
| Zapallar | " | 4 | 16 | 8 | 24 |
| Zapallar | Fd. | 1 | 2 | 3 | 5 |
| <u>Distrito 4°: San Antonio</u> | | | | | |
| | Dist. | 271 | 752 | 741 | 1.493 |
| Campalillo | Cs. | 3 | 8 | 10 | 18 |
| Galliparo | Prc. | 1 | 3 | 2 | 5 |
| Huambalí | Cs. | 24 | 70 | 75 | 145 |
| Islas (Las) | PrCs. | 3 | 8 | 6 | 14 |
| Montaña Garay | Cs. | 31 | 85 | 95 | 180 |
| Montaña Garay | Fd. | 1 | 3 | 2 | 5 |
| Naranjo (El) | Prc. | 1 | 3 | 2 | 5 |
| San Antonio | Cs. | 41 | 98 | 107 | 205 |
| San Antonio | Fd. | 7 | 30 | 32 | 62 |
| San Antonio | PrCs. | 14 | 36 | 28 | 64 |
| Santa Inés | Fd. | 1 | 4 | 7 | 11 |
| Santa Juana | Cs. | 48 | 128 | 128 | 256 |
| Vegas de Santa Juana | " | 78 | 206 | 200 | 406 |
| Villa Alegre | Fd. | 1 | 9 | 4 | 13 |
| Vista Bella | Cs. | 6 | 20 | 8 | 28 |
| Vista Bella | Fd. | 11 | 41 | 35 | 76 |

| Distritos y Localidades | | Número de Habitantes | | | | |
|----------------------------------|----------------|----------------------|------------|--------------|--------------|--------------|
| Nombre | Cate- goría | Vivien- das | Hombres | Mujeres | TOTAL | |
| <u>Distrito 5°: Carrizalillo</u> | | <u>Dist.</u> | <u>382</u> | <u>1.065</u> | <u>1.010</u> | <u>2.075</u> |
| Camino Las Quilas | Cs. | 14 | 34 | 32 | 66 | |
| Carrizalillo | Fd. | 1 | 3 | 5 | 8 | |
| Carrizalillo | Pres. | 32 | 96 | 94 | 190 | |
| Carrizalillo | Cs. | 29 | 83 | 73 | 156 | |
| Galliparo | Fd. | 5 | 20 | 18 | 38 | |
| Pueblo Seco | Cs. | 3 | 11 | 9 | 20 | |
| Quilas (Las) | Fd. | 2 | 7 | 7 | 14 | |
| Quiriquina | " | 12 | 35 | 33 | 68 | |
| Quiriquina | Pb. | 281 | 769 | 730 | 1.499 | |
| San José | Fd. | 3 | 7 | 9 | 16 | |
| <u>Distrito 6°: Quiriquina</u> | | <u>Dist.</u> | <u>398</u> | <u>1.310</u> | <u>1.171</u> | <u>2.481</u> |
| Carrizalillo | Fd. | 2 | 5 | 9 | 14 | |
| Carrizalillo | Cs. | 4 | 12 | 11 | 23 | |
| Crisoles (Los) | Fd. | 11 | 48 | 29 | 77 | |
| Diguillin | " | 36 | 159 | 115 | 274 | |
| Ermita (La) | " | 45 | 153 | 127 | 280 | |
| Pueblo Seco | Cs. | 51 | 126 | 163 | 289 | |
| Quiriquina | Pb. | 81 | 196 | 214 | 410 | |
| Quiriquina | Fd. | 23 | 74 | 52 | 126 | |
| Quiriquina Chica | Cs. | 26 | 88 | 54 | 142 | |
| Robles (Los) | Fd. | 54 | 180 | 178 | 358 | |
| Santa Isabel | " | 28 | 122 | 88 | 210 | |
| Selva Negra | " | 37 | 147 | 131 | 278 | |
| <u>Distrito 7°: El Crucero</u> | | <u>Dist.</u> | <u>235</u> | <u>720</u> | <u>689</u> | <u>1.409</u> |
| Agua Fría | Cs. | 1 | 1 | 3 | 4 | |
| Avellano (El) | Fd. | 1 | 1 | 3 | 4 | |
| Canelos (Los) | Hjs. | 5 | 14 | 16 | 30 | |
| Cantarrana | " | 33 | 85 | 91 | 176 | |
| Casualidad (La) | Fd. | 2 | 7 | 7 | 14 | |
| Castaño (El) | " | 3 | 11 | 8 | 19 | |
| Ciprés (El) | Hj. | 1 | 2 | 1 | 3 | |
| Coltón | Cs. | 39 | 129 | 118 | 247 | |
| Coltón | Fd. | 43 | 131 | 112 | 243 | |
| Esperanza (La) | Hj. | 3 | 13 | 9 | 22 | |
| Greda (La) | Cs. | 77 | 227 | 228 | 455 | |
| Higuera (La) | Hj. | 1 | 3 | 1 | 4 | |
| Laureles Chico | Fd. | 6 | 24 | 17 | 41 | |
| Maitén (El) | Hj. | 1 | 9 | 2 | 11 | |
| Montañita | Hjs. | 5 | 16 | 16 | 32 | |
| Paso Rosales | Cs. | 6 | 22 | 27 | 49 | |
| Peral (El) | Hj. | 2 | 5 | 8 | 13 | |
| Piña (La) | " | 1 | 5 | 3 | 8 | |
| San Gregorio | " | 1 | 1 | 3 | 4 | |

Comuna San Ignacio.
(Continuación)

4.

| Distritos y Localidades | | Número de Habitantes | | | |
|-----------------------------------|----------------------------|----------------------|---------|-------|--------|
| Nombre | Cate- Vivien- goría das | Hombres | Mujeres | TOTAL | |
| <u>Distrito 7°:(Continuación)</u> | | | | | |
| San José | Fd. | - | - | - | |
| San José | Hj. | 4 | 5 | 9 | |
| Santa Elba | Fd. | 8 | 7 | 15 | |
| Santa María | Hj. | 2 | 4 | 6 | |
| <u>Distrito 8°: Maule</u> | | | | | |
| | Dist. | 188 | 455 | 474 | 929 |
| Acacio (El) | Prc. | 1 | 2 | 3 | |
| Alamo (El) | Fd. | 1 | 4 | 7 | |
| Aromo (El) | " | 1 | 1 | 3 | |
| Carrizal (El) | Prc. | 1 | 2 | 3 | |
| Casa de Lata | Fd. | 1 | 6 | 9 | |
| Coltón | " | 4 | 6 | 14 | |
| Coltón | Hj. | 5 | 12 | 27 | |
| Larqui | Fd. | 12 | 38 | 78 | |
| Maitén (El) | Prc. | 1 | 4 | 7 | |
| Maule | Cs. | 16 | 44 | 91 | |
| Meco | " | 20 | 45 | 110 | |
| Molino (El) | Prc. | 1 | 5 | 10 | |
| monte Negro | Fd. | 4 | 14 | 24 | |
| Peral (El) | " | 1 | 4 | 7 | |
| Perales (Los) | Prc. | 1 | 2 | 6 | |
| Piches (Los) | " | 1 | 3 | 4 | |
| Pinos (Los) | Fd. | 1 | 2 | 4 | |
| Recuerdos | " | 1 | 4 | 5 | |
| San Antonio | " | 4 | 8 | 24 | |
| San Antonio | Hj. | 2 | 3 | 8 | |
| San Bernardo | Fd. | 1 | 4 | 6 | |
| San Ignacio | Pb. | 104 | 248 | 444 | |
| San Manuel | Fd. | 1 | 3 | 12 | |
| Santa Inés | " | 1 | 4 | 8 | |
| Santa Paula | " | 1 | 3 | 9 | |
| Santa Rosa | " | 1 | 3 | 6 | |
| Total de la Comuna | | 2.255 | 6.306 | 6.154 | 12.460 |

COMUNA SUBDELEGACION DE QUILLON

Sus límites son:

Al Norte, el antiguo camino de Concepción a Bulnes, desde el estero Nitrihue o El Milagro hasta el camino de Peñablanca; el camino de Peñablanca, desde el estero El Milagro o Nitrihue hasta el meridiano astronómico del cerro Cayumanque; el meridiano astronómico del cerro Cayumanque, desde el camino de Peñablanca hasta la cumbre del cerro Cayumanque; la línea de mayor pendiente, desde la cumbre del cerro Cayumanque hasta el origen del estero Quitrico, y el estero Quitrico, desde su origen en el cerro Cayumanque hasta su desembocadura en el río Itata.-

Al Este, el río Itata, desde la desembocadura del estero Quitrico hasta el camino de Peñuelas en el lugar denominado Guallepén.-

Al Sur, el camino de Peñuelas, desde el río Itata en el lugar de Guallepén hasta el estero Paso Hondo; el estero Paso Hondo, desde el camino de Peñuelas hasta su confluencia con el estero Pachagua; el estero Pachagua, desde su confluencia con el Paso Hondo hasta su origen, y una línea recta, desde el origen del estero Pachagua hasta la cumbre del cerro Mondaca.-

Al Oeste, la línea de cumbres de los cerros Mondaca y Oropeles, desde la cumbre del cerro Mondaca hasta la cumbre del cerro Los Oropeles; la línea de mayor pendiente, desde la cumbre del cerro Los Oropeles hasta el origen del estero Provoque o Llollague; el estero Provoque o Llollague, desde su origen hasta su confluencia con el estero Colchagua; una línea recta, desde la confluencia de los esteros Colchagua y Provoque o Llollague hasta la cumbre del cerro Colchagua; la línea de cumbres, desde el cerro Colchagua hasta el cerro Las Minas; la línea de mayor pendiente, desde la cumbre del cerro Las Minas hasta el origen de la quebrada Santa Gertrudis; la quebrada Santa Gertrudis, desde su origen hasta su confluencia con la quebrada del Molino Viejo; la línea de cumbres de la Loma del Pedregal, desde la confluencia de las quebradas Santa Gertrudis y del Molino Viejo hasta el cerro de Las Zanjas; la línea de cumbres, desde el cerro de Las Zanjas hasta el cerro Queime; la línea de mayor pendiente, desde la cumbre del cerro Queime hasta el origen de la quebrada de Queime: la quebrada Queime o de Los Cruces, desde su origen hasta su confluencia con el estero Coyanco, y el estero Coyanco, Nitrihue o El Milagro, desde su confluencia con la quebrada de Los Cruces hasta el antiguo camino de Concepción a Bulnes.-

La comuna-subdelegacion de Quillón se divide en catorce distritos, a saber:

1° Quillón; 2° Paso El Roble; 3° Quitrico; 4° Peñablanca; 5° Sauzal; 6° Bulluquín; 7° Colchagua; 8° Chancal; 9° Paso Hondo; 10° Quinal; 11° Cerro Negro; 12° Canchillas; 13° El Cienago; y 14° La Granja.-

COMUNA-SULDELEGACION QUILLON

| Distritos y Localidades | | Número de Habitantes | | | |
|--------------------------------------|----------------|----------------------|------------|------------|--------------|
| Nombre | Cate- goría | Vivien- das | Hombres | Mujeres | TOTAL |
| <u>Distrito 1°: Quillón</u> | Dist. | <u>220</u> | <u>517</u> | <u>587</u> | <u>1.104</u> |
| Quillón | Pb. | 220 | 517 | 587 | 1.104 |
| <u>Distrito 2°: Paso El Roble</u> | Dist. | <u>23</u> | <u>92</u> | <u>64</u> | <u>156</u> |
| Camelias (Las) | Prc. | 1 | 3 | 1 | 4 |
| Comunidad Avendaño | " | 1 | 3 | 3 | 6 |
| Helechos (Los) | " | 1 | 2 | 2 | 4 |
| Inspección Fiscal Canal Qui- llón | Cp. | 1 | 16 | 2 | 18 |
| Isla (La) | Fd. | 7 | 24 | 15 | 39 |
| María Helia | Prc. | 1 | 1 | 2 | 3 |
| Mercedes (Las) | Fd. | 5 | 18 | 19 | 37 |
| Peñascos (Los) | Prc. | 1 | 6 | 5 | 11 |
| Pinos (Los) | " | - | - | - | - |
| San Agustín | " | 1 | 2 | 3 | 5 |
| San Francisco | " | 1 | 4 | 6 | 10 |
| San Vicente | Fd. | 1 | 6 | 2 | 8 |
| Santa Julia | Prc. | 2 | 7 | 4 | 11 |
| <u>Distrito 3°: Quitrico</u> | Dist. | <u>144</u> | <u>467</u> | <u>412</u> | <u>879</u> |
| Aromo | Prc. | 1 | 2 | 2 | 4 |
| Caimaco | Fd. | 7 | 25 | 24 | 49 |
| Carmen (El) | Prc. | 1 | 1 | 1 | 2 |
| Coyanco | Cs. | 10 | 20 | 26 | 46 |
| Cayumaqui | Fd. | 1 | 3 | 1 | 4 |
| Fátima | " | 3 | 17 | 10 | 27 |
| Locumba | " | 6 | 23 | 18 | 41 |
| Maitén | Cs. | 1 | 2 | 3 | 5 |
| Monte Mahuida | Prc. | 1 | 1 | 2 | 3 |
| Obra (La) | Cs. | 1 | 1 | - | 1 |
| Palermo | Fd. | 1 | 2 | 1 | 3 |
| Peumo (El) | " | 2 | 8 | 5 | 13 |
| Piñón (El) | " | 2 | 4 | 3 | 7 |
| Quillay | Prc. | 2 | 3 | 8 | 11 |
| Quitrico | Cs. | 5 | 9 | 12 | 21 |
| Quitrico | Fd. | 11 | 31 | 34 | 65 |
| Quitrico | Hj. | 5 | 9 | 18 | 27 |
| Recreo (El) | Fd. | 3 | 9 | 4 | 13 |
| Retamo | Prc. | 1 | 7 | 2 | 9 |
| Roble | Fd. | 1 | 2 | 3 | 5 |
| Romeral | " | 1 | 20 | 3 | 23 |
| Rosario (El) | Cs. | 3 | 11 | 11 | 22 |
| San Miguel | Fd. | 2 | 3 | 3 | 6 |
| San Ramón | Cs. | 8 | 21 | 22 | 43 |
| San Ramón | Prc. | 2 | 3 | 6 | 9 |
| Santa Ana | Cs. | 26 | 62 | 62 | 124 |

| Distritos y Localidades | | Número de Habitantes | | | | |
|-----------------------------------|----------------|----------------------|------------|------------|------------|--------------|
| Nombre | Cate- goría | Vivien- das | Hombres | Mujeres | TOTAL | |
| <u>Distrito 3°:(Continuación)</u> | | | | | | |
| Santa Ana | Fd. | 2 | 4 | 10 | 14 | |
| Santa Eliana | Prc. | 1 | 3 | 3 | 6 | |
| Santa Gertrudis | Fd. | 25 | 121 | 89 | 210 | |
| Santa Isabel | Cs. | 3 | 15 | 7 | 22 | |
| Santa Isabel | Fd. | 1 | 4 | 9 | 13 | |
| Santa Isabel | Prc. | 4 | 17 | 8 | 25 | |
| Santa Teresa | Fd. | 1 | 4 | 2 | 6 | |
| <u>Distrito 4°: Peña Blanca</u> | | Dist. | <u>222</u> | <u>660</u> | <u>604</u> | <u>1.264</u> |
| Catalina | Fd. | 4 | 9 | 11 | 20 | |
| Coyanco | Cs. | 77 | 214 | 202 | 416 | |
| Coyanco | Fd. | 1 | 8 | 3 | 11 | |
| Coyumanqui | " | 3 | 12 | 7 | 19 | |
| Cruces (Las) | " | 3 | 11 | 8 | 19 | |
| Curtiduría | " | 2 | 6 | 5 | 11 | |
| Infiernillo | Cs. | 24 | 64 | 69 | 133 | |
| Laurel (El) | Fd. | 2 | 5 | 3 | 8 | |
| Manzano (El) | " | 6 | 22 | 10 | 32 | |
| Milagro (El) | " | 7 | 23 | 18 | 41 | |
| Peña Blanca | Cs. | 40 | 143 | 126 | 269 | |
| Peña Blanca | Fd. | 26 | 76 | 66 | 142 | |
| Rinconada | Cs. | 27 | 67 | 76 | 143 | |
| <u>Distrito 5°: Sauzal</u> | | Dist. | <u>112</u> | <u>375</u> | <u>291</u> | <u>666</u> |
| Arenal | Fd. | 6 | 19 | 21 | 40 | |
| Coyanco | " | 3 | 5 | 5 | 10 | |
| Danquilco | Cs. | 1 | 5 | 2 | 7 | |
| Panicalco | Fd. | 6 | 22 | 19 | 41 | |
| Pantanillo | Cs. | 4 | 10 | 10 | 20 | |
| Pantanillo | Fd. | 9 | 30 | 30 | 60 | |
| Quebrada Sauzal | " | 35 | 128 | 76 | 204 | |
| Queime | " | 6 | 18 | 14 | 32 | |
| Quillay | " | 9 | 32 | 30 | 62 | |
| Santa Ana | Cs. | 16 | 56 | 43 | 99 | |
| Santa Elena | Fd. | 9 | 26 | 18 | 44 | |
| Torata | Cs. | 8 | 24 | 23 | 47 | |
| <u>Distrito 6°: Bulluquin</u> | | Dist. | <u>93</u> | <u>249</u> | <u>233</u> | <u>482</u> |
| Bulliquin | Prc. | 5 | 23 | 10 | 33 | |
| Bulliquin Chico | " | 1 | - | 2 | 2 | |
| Castaño (El) | Cs. | 1 | 1 | 2 | 3 | |
| Coyanco | " | 18 | 45 | 49 | 94 | |
| Coyanco | Fd. | 32 | 77 | 81 | 158 | |
| Cruz (La) | " | 1 | 3 | 1 | 4 | |

| Distritos y Localidades | | Número de Habitantes | | | |
|-----------------------------------|----------------------------|----------------------|------------|------------|------------|
| Nombre | Cate- Vivien- goría das | Hombres | Mujeres | TOTAL | |
| <u>Distrito 6°:(Continuación)</u> | | | | | |
| Esmeralda (La) | Fd. | 1 | 4 | 9 | 13 |
| Gomero (El) | Hj. | 1 | - | 2 | 2 |
| Manzanal (Manzanar) | " | 1 | 3 | 1 | 4 |
| Mimbres (Los) | Cs. | 1 | - | 2 | 2 |
| Nipas (Las) | Fd. | 7 | 22 | 8 | 30 |
| Olivar (El) | " | 1 | 2 | 1 | 3 |
| Porvenir (El) | " | 1 | 5 | 2 | 7 |
| Quebrada (La) | Cs. | 12 | 33 | 32 | 65 |
| Rinconada Coyanco | " | 1 | 4 | 4 | 8 |
| San Antonio | Fd. | 1 | 2 | 3 | 5 |
| San Agustín | " | 1 | 2 | 2 | 4 |
| Santa Florinda | Prc. | 2 | 6 | 3 | 9 |
| Santa Marta | Fd. | 1 | 6 | 1 | 7 |
| Santa Rosa | " | 1 | 5 | 9 | 14 |
| Torreón | Cs. | 3 | 6 | 9 | 15 |
| <u>Distrito 7°: Colchagua</u> | Dist. | <u>76</u> | <u>268</u> | <u>240</u> | <u>508</u> |
| Baul | Fd. | 2 | 10 | 6 | 16 |
| Baul Huacamala | Cs. | 1 | 3 | 1 | 4 |
| Bodega (La) | Fd. | 1 | 12 | 5 | 17 |
| Bodenca | " | 6 | 25 | 15 | 40 |
| Buena Vista | " | 1 | 4 | 2 | 6 |
| Colchagua | " | 4 | 20 | 20 | 40 |
| Huacamala | " | 10 | 37 | 35 | 72 |
| Manquilco | " | 5 | 19 | 15 | 34 |
| Peral del Baul | " | 1 | - | 2 | 2 |
| Quillay | Fd. | 1 | 2 | 3 | 5 |
| Rinconada Huacamala | " | 2 | - | 2 | 2 |
| Rosario del Baul | Cs. | 1 | 6 | 4 | 10 |
| San Eduardo | Fd. | 1 | 3 | 4 | 7 |
| San Juan de Dios | " | 29 | 85 | 81 | 166 |
| San Manuel | Cs. | 2 | 3 | 7 | 10 |
| San Manuel Baul | " | 1 | 3 | 4 | 7 |
| San Miguel del Baul | " | 5 | 22 | 22 | 44 |
| Santa Ana Baul | Fd. | 1 | 6 | 4 | 10 |
| Santa Juana | Cs. | 1 | 6 | 6 | 12 |
| Santa Rosa del Baul | Fd. | 1 | 2 | 2 | 4 |
| <u>Distrito 8°: Chancal</u> | Dist. | <u>96</u> | <u>338</u> | <u>282</u> | <u>620</u> |
| Bellavista | Fd. | 1 | 2 | 2 | 4 |
| Bellavista | Prc. | 1 | 4 | 1 | 5 |
| Bellavista Chancal | Fd. | 1 | 1 | 3 | 4 |
| Carmen (El) | Prc. | 2 | 7 | 4 | 11 |
| Chancal | Cs. | 15 | 49 | 42 | 91 |
| Chancal (El) | Fd. | 36 | 123 | 107 | 230 |
| Dados (Los) | " | 1 | 6 | 3 | 9 |

| Distritos y Localidades | | | Número de Habitantes | | |
|------------------------------------|----------------|----------------|----------------------|------------|--------------|
| Nombre | Cate- goría | Vivien- das | Hombres | Mujeres | TOTAL |
| <u>Distrito 8°: (Continuación)</u> | | | | | |
| Laurel (El) | Fd. | 5 | 23 | 17 | 40 |
| Lirios (Los) | Prc. | 1 | 4 | 3 | 7 |
| Maitenes (Los) | Fd. | 1 | 2 | 5 | 7 |
| Manzano (El) | " | 1 | 2 | 1 | 3 |
| Parrón (El) | Hj. | 2 | 9 | 4 | 13 |
| Paso Hondo | Cs. | 9 | 34 | 23 | 57 |
| Pellín (El) | Prc. | 1 | 2 | 2 | 4 |
| Progreso (El) | Fd. | 1 | 3 | 1 | 4 |
| Retamo (El) | " | 2 | 11 | 11 | 22 |
| Rinconada (La) | Prc. | 2 | 10 | 6 | 16 |
| San José | Fd. | 2 | 9 | 8 | 17 |
| Santa Irene | Prc. | 1 | 2 | 1 | 3 |
| Santa Isabel | Fd. | 2 | 8 | 11 | 19 |
| Santa Rosa | " | 1 | 2 | 1 | 3 |
| Talcamo | Cs. | 8 | 25 | 26 | 51 |
| <u>Distrito 9°: Paso Hondo</u> | Dist. | <u>80</u> | <u>279</u> | <u>260</u> | <u>539</u> |
| Bodeuca | Fd. | 11 | 45 | 33 | 78 |
| Guindo (El) | " | 4 | 16 | 10 | 26 |
| Huenucheo | " | 2 | 12 | 12 | 24 |
| Macal (El) | Cs. | 26 | 70 | 74 | 144 |
| Paredones | Fd. | 6 | 21 | 21 | 42 |
| Paso Hondo | Cs. | 5 | 10 | 13 | 23 |
| Quinal | Fd. | 26 | 105 | 97 | 202 |
| <u>Distrito 10°: Quinal</u> | Dist. | <u>195</u> | <u>624</u> | <u>621</u> | <u>1.245</u> |
| Liucura | Cs. | 44 | 115 | 129 | 244 |
| Liucura | Prc. | 66 | 216 | 182 | 398 |
| Quinel | Fd. | 24 | 78 | 89 | 167 |
| San Nicolás Arnil | " | 61 | 215 | 221 | 436 |
| <u>Distrito 11°: Cerro Negro</u> | Dist. | <u>70</u> | <u>223</u> | <u>204</u> | <u>427</u> |
| Bodeuca | Cs. | 43 | 139 | 135 | 274 |
| Danquílco | " | 1 | 2 | 4 | 6 |
| Huehucho | " | 16 | 54 | 42 | 96 |
| Huenucheo El Garay | " | 4 | 11 | 10 | 21 |
| Huenucheo Norte | " | 6 | 17 | 13 | 30 |
| <u>Distrito 12°: Canchillas</u> | Dist. | <u>132</u> | <u>455</u> | <u>454</u> | <u>909</u> |
| Bolsico | Cs. | 34 | 102 | 134 | 236 |
| Canchillas | " | 59 | 200 | 188 | 388 |
| Danquileo | " | 16 | 59 | 44 | 103 |
| Huacamala | " | 23 | 94 | 88 | 182 |

Comuna Quillón.
(Continuación)
5.

| Distritos y Localidades | | | Número de Habitantes | | | |
|----------------------------------|----------------|----------------|----------------------|------------|------------|--------|
| Nombre | Cate- goría | Vivien- das | Hombres | Mujeres | TOTAL | |
| <u>Distrito 13°: El Ciénago</u> | | | | | | |
| | Dist. | <u>56</u> | <u>185</u> | <u>155</u> | <u>340</u> | |
| Camino Quillón | Cs. | 1 | 2 | 3 | 5 | |
| Carolina | Fd. | 3 | 22 | 15 | 37 | |
| Carroga de Piedra | " | 1 | 4 | 2 | 6 | |
| Ciénago | Cs. | 11 | 47 | 49 | 96 | |
| Chillancito | " | 23 | 48 | 41 | 89 | |
| Lourdes | Fd. | 12 | 41 | 25 | 66 | |
| Parrón (El) | Cs. | 1 | 1 | 2 | 3 | |
| San Diego | Fd. | 4 | 20 | 18 | 38 | |
| <u>Distrito 14°: La Granja</u> | | | | | | |
| | Dist. | <u>68</u> | <u>225</u> | <u>160</u> | <u>385</u> | |
| Brisas (Las) | Cs. | 1 | 4 | 5 | 9 | |
| Conchali | Fd. | 1 | 5 | 6 | 11 | |
| Escuela Agrícola | " | 9 | 82 | 15 | 97 | |
| Laguna (La) | Cs. | 6 | 15 | 13 | 28 | |
| Nipas (Las) | Fd. | 1 | 3 | 3 | 6 | |
| Peluca | Prc. | 3 | 5 | 2 | 7 | |
| Quillón | Pb. | 39 | 92 | 90 | 182 | |
| San Francisco | Fd. | 4 | 12 | 15 | 27 | |
| Santa Isabel | " | 1 | 3 | 3 | 6 | |
| Sólo Yo | Prc. | 1 | 2 | 4 | 6 | |
| Sin Nombre | " | 2 | 2 | 4 | 6 | |
| Total de la Comuna | | | 1.587 | 4.957 | 4.567 | 9.524 |
| Total Departamento de Bulnes.... | | | 6.170 | 18.011 | 17.389 | 35.400 |

DEPARTAMENTO DE YUNGAY

Sus límites son:

Al Norte, el río Diguillín, desde su desembocadura en el río Itata hasta su origen, y el cordón de los Nevados de Chillán, desde el origen del río Diguillín hasta la frontera argentina.

Al Este, la frontera argentina, desde el cordón de los Nevados de Chillán hasta el paso de Atacalco.

Al Sur, el arroyo de Cajón Colorado, desde su origen en el paso de Atacalco, sobre la frontera argentina, hasta su desembocadura en la laguna de La Laja; la laguna de La Laja, desde la desembocadura del arroyo de Cajón Colorado hasta el origen del río Laja, y el río Laja, desde su origen en la laguna de La Laja hasta la puntilla del Pangal.

Al Oeste, una línea recta, desde la puntilla del Pangal sobre el río Laja, hasta la cumbre del Médano Alto; una línea recta, desde la cumbre del Médano Alto hasta la bocatomía del canal de Colichco, en el río Itata y el río Itata, desde la bocatomía del canal de Colichco, hasta la desembocadura del río Diguillín.

La cabecera del departamento de Yungay es la ciudad de su título.

Decreto N° 8583.-
30 - XII - 1927.-
Decreto N° 2335.-
22 - V - 1929.-
Decreto N° 2996.-
31 - V - 1929.-

COMUNA SUBDELEGACION DE YUNGAY

Sus límites son:

Al Norte, el río Dañicalqui, desde su desembocadura en el río Itata hasta su origen, y la línea de cumbres, desde el origen del río Dañicalqui hasta el cerro Castillo.-

Al Este y Sur, una línea recta, desde la cumbre del cerro Castillo hasta el origen del río Cholguán; el río Cholguán, desde su origen hasta su confluencia con el río Itata; el río Itata, desde su confluencia con el río Cholguán hasta el lindero poniente del fundo Siberia; el lindero poniente del fundo Siberia desde el río Itata hasta el camino de Cholguán a Huépil; el camino de Cholguán a Huépil, desde el lindero poniente del fundo Siberia hasta el lindero poniente del aeródromo del fundo Siberia; el lindero poniente del aeródromo del fundo Siberia y su prolongación, desde el camino de Cholguán a Huépil hasta el río Laja; y el río Laja, desde la prolongación del lindero poniente del aeródromo del fundo Siberia hasta la puntilla del Pangal del Laja.-

Al Oeste, una línea recta, desde la puntilla del Pangal del Laja hasta la cumbre del Médano Alto; una línea recta, desde la cumbre del Médano Alto hasta la bocatoma del canal Colicheo en el río Itata, y el río Itata, desde la bocatoma del canal Colicheo hasta la desembocadura del río Dañicalqui.-

La comuna-subdelegación de Yungay se divide en 15 distritos, a saber:

1° Yungay Sur; 2° Yungay Norte; 3° Yungay Poniente;
4° Graneros; 5° Pedregal; 6° Cholguán Chico; 7° Cholguán Grande;
8° El Lavado; 9° Las Cruces; 10° Santa Lucía; 11° Invernada;
12° Centinela; 13° Trilaleo; 14° San Antonio; y
15 Pangal del Laja.-

COMUNA-SUBDELEGACION YUNGAY

| Distritos y Localidades | | Número de Habitantes | | | |
|-------------------------------------|----------------|----------------------|---------|---------|-------|
| Nombre | Cate- goría | Vivien- das | Hombres | Mujeres | TOTAL |
| <u>Distrito 1°: Yungay Sur</u> | Dist. | 142 | 251 | 390 | 641 |
| Yungay | Cd. | 142 | 251 | 390 | 641 |
| <u>Distrito 2°: Yungay Norte</u> | Dist. | 81 | 161 | 243 | 404 |
| Yungay | Cd. | 81 | 161 | 243 | 404 |
| <u>Distrito 3°: Yungay Poniente</u> | Dist. | 202 | 450 | 514 | 964 |
| Camino a Cabrero | Cs. | 8 | 15 | 24 | 39 |
| Colonia (La) | Prc. | 2 | 4 | 4 | 8 |
| Nispero (El) | " | 1 | 5 | 3 | 8 |
| Rosario (El) | " | 2 | 6 | 4 | 10 |
| San José | Fd. | 1 | 2 | 3 | 5 |
| Santa Julia | " | 2 | 8 | 4 | 12 |
| Santa Florencia | " | 1 | 10 | 2 | 12 |
| Yungay | Cd. | 190 | 400 | 470 | 870 |
| <u>Distrito 4°: Graneros</u> | Dist. | 154 | 499 | 442 | 941 |
| Alamo (El) | Fd. | 1 | 5 | 6 | 11 |
| Avenida Baquedano | Cs. | 24 | 42 | 55 | 97 |
| Bodegón | Fd. | 2 | 7 | 6 | 13 |
| Buena Vista | " | 2 | 7 | 3 | 10 |
| Canchilla | " | 1 | 1 | 2 | 3 |
| Canchilla | Hj. | 3 | 13 | 10 | 23 |
| Canelillo | Fd. | 2 | 7 | 6 | 13 |
| Curapaso | " | 5 | 14 | 14 | 28 |
| Curapaso | Hj. | 3 | 12 | 7 | 19 |
| Chacay (El) | Fd. | 2 | 13 | 6 | 19 |
| Chacay (El) | Prc. | 1 | 3 | 4 | 7 |
| Dañicalqui | Fd. | 21 | 63 | 58 | 121 |
| Graneros | " | 13 | 55 | 41 | 96 |
| Higuera (La) | " | 1 | 4 | 4 | 8 |
| Lucumilla | " | 2 | 6 | 2 | 8 |
| Maño (El) | " | 4 | 15 | 9 | 24 |
| Maitén (El) | " | 1 | 3 | 1 | 4 |
| Mercedes (Las) | " | 1 | 5 | 5 | 10 |
| Miraflores | " | 3 | 14 | 11 | 25 |
| Monte Largo | " | 2 | 4 | 6 | 10 |
| Paso de Piedra | " | 1 | 3 | 6 | 9 |
| Placeres (Los) | " | 1 | 4 | 4 | 8 |
| Puente de Tierra | " | 5 | 9 | 13 | 22 |
| Puquíos (Los) | " | 23 | 84 | 72 | 156 |
| Quinta (La) | Hj. | 1 | 5 | 6 | 11 |
| Quillay (El) | Fd. | 2 | 12 | 8 | 20 |
| Saltillo | " | 1 | 1 | 3 | 4 |
| Recreo | Prc. | 2 | 6 | 7 | 13 |

| Distritos y Localidades | | | Número de Habitantes | | |
|-----------------------------------|----------------|----------------|----------------------|---------|-------|
| Nombre | Cate- goría | Vivien- das | Hombres | Mujeres | TOTAL |
| <u>Distrito 4°:(Continuación)</u> | | | | | |
| San Francisco | Fd. | 1 | 4 | 2 | 6 |
| San Guillermo | Hj. | 1 | 1 | 1 | 2 |
| San Juan de Dios | Fd. | 1 | 3 | 1 | 4 |
| San Luis | " | 2 | 10 | 7 | 17 |
| San Miguel | " | 5 | 18 | 22 | 40 |
| San Pablo | " | 1 | 4 | 3 | 7 |
| Santa Adela | " | 1 | 6 | 2 | 8 |
| Santa Amelia | Prc. | 1 | 3 | 3 | 6 |
| Santa Luisa | Fd. | 1 | 1 | 2 | 3 |
| Santa Maclovia | Prc. | 1 | 2 | 3 | 5 |
| Santa Rita | Fd. | 3 | 14 | 9 | 23 |
| Valle Hermoso | Hj. | 2 | 6 | 5 | 11 |
| Viña (La) | Fd. | 3 | 10 | 7 | 17 |
| <u>Distrito 5°: Pedregal</u> | | | | | |
| | Dist. | 60 | 170 | 152 | 322 |
| Almendro (El) | Hj. | 1 | 6 | 2 | 8 |
| Castañó (El) | " | 1 | 4 | 1 | 5 |
| Cerro Colorado | " | 1 | 2 | 2 | 4 |
| Coihue (El) | Fd. | 1 | 5 | 3 | 8 |
| Confluencia | Hj. | 1 | 3 | 1 | 4 |
| Esperanza (La) | " | 1 | 6 | 2 | 8 |
| Laucha (La) | Fd. | 1 | 2 | 2 | 4 |
| Maitén (El) | Hj. | 1 | 1 | 1 | 2 |
| Pedregal | Fd. | 17 | 50 | 52 | 102 |
| Pedregal | Hjs. | 5 | 15 | 17 | 32 |
| Peral (El) | Hj. | 1 | 1 | 1 | 2 |
| Peumo (El) | " | 1 | 4 | 3 | 7 |
| Piña (La) | Hjs. | 2 | 3 | 4 | 7 |
| Rinconada Itata | Hjs. | 3 | 6 | 10 | 16 |
| San José | Fd. | 14 | 36 | 31 | 67 |
| San José | Hjs. | 2 | 3 | 4 | 7 |
| San Luis | Hj. | 1 | 2 | 2 | 4 |
| San Ramón | " | 1 | 1 | 3 | 4 |
| Santa Filomena | " | 1 | 3 | 3 | 6 |
| Santa Rosa | Fd. | 3 | 12 | 7 | 19 |
| Toma (La) | Hj. | 1 | 5 | 1 | 6 |
| <u>Distrito 6°:Cholguan Chico</u> | | | | | |
| | Dist. | 99 | 299 | 249 | 548 |
| Camino a Cholguán | Fd. | 3 | 9 | 6 | 15 |
| Castañó | " | 1 | 2 | 4 | 6 |
| Cipreces (Los) | " | 4 | 9 | 6 | 15 |
| Colmenal (El) | " | 1 | 1 | - | 1 |
| Cholguán Chico | " | 7 | 24 | 14 | 38 |
| Enano (El) | " | 1 | 3 | 3 | 6 |
| Enciño (El) | " | 4 | 9 | 9 | 18 |

| Distritos y Localidades | | | Número de Habitantes | | |
|------------------------------------|----------------|----------------|----------------------|---------|-------|
| Nombre | Cate- goría | Vivien- das | Hombres | Mujeres | TOTAL |
| <u>Distrito 6°:(Continuación)</u> | | | | | |
| Eucaliptus (El) | Fd. | 1 | 4 | 4 | 8 |
| Greda (La) | " | 9 | 37 | 34 | 71 |
| Huenchecó | " | 1 | 6 | 3 | 9 |
| Litre (El) | " | 1 | 2 | 4 | 6 |
| Manzano (El) | " | 1 | 2 | 2 | 4 |
| Maitenes (Los) | " | 1 | 3 | 3 | 6 |
| Nogal (El) | " | 3 | 9 | 9 | 18 |
| Ñipilco | " | 16 | 47 | 32 | 79 |
| Patagua (La) | " | 1 | 3 | 2 | 5 |
| Puntilla | Pre. | 1 | 4 | 3 | 7 |
| Quillay (El) | Fd. | 1 | 1 | 1 | 2 |
| Quinta (La) | " | 1 | 3 | 3 | 6 |
| Roble (El) | " | 1 | 3 | 2 | 5 |
| Sandoval | " | 1 | 2 | 3 | 5 |
| San Arsenio | " | 1 | 1 | 5 | 6 |
| San Luis | " | 5 | 15 | 13 | 28 |
| San Pedro | " | 1 | 3 | 6 | 9 |
| San Willi | " | 2 | 4 | 3 | 7 |
| Santa Adela | " | 1 | 3 | 3 | 6 |
| Santa Lorenza | Pre. | 1 | 4 | 3 | 7 |
| Santa Rosa | Fd. | 1 | 6 | 3 | 9 |
| Sauce (El) | " | 1 | 3 | 1 | 4 |
| Seguel | " | 1 | 3 | 4 | 7 |
| Toscas (Las) | " | 1 | 2 | 3 | 5 |
| Tres Esquinas (Las) | Cs. | 23 | 71 | 55 | 126 |
| Tres Esquinas | Fd. | 1 | 1 | 3 | 4 |
| <u>Distrito 7°:Cholguan Grande</u> | Dist. | 50 | 175 | 162 | 337 |
| Bella Flor | Fd. | 2 | 12 | 4 | 16 |
| Castaño | " | 1 | - | 1 | 1 |
| Culle (El) | " | 2 | 5 | 5 | 10 |
| Cholguan Grande | " | 18 | 79 | 72 | 151 |
| Encino (El) | " | 2 | 8 | 6 | 14 |
| Guindos (Los) | " | 2 | 4 | 4 | 8 |
| Lavado (El) | " | 1 | 4 | 2 | 6 |
| Mayos (Los) | " | 1 | 4 | 8 | 12 |
| Ñipilco | " | 2 | 10 | 8 | 18 |
| Ñipas (Las) | " | 1 | 1 | 1 | 2 |
| Parrón (El) | " | 2 | 4 | 3 | 7 |
| Peñaflor | " | 2 | 6 | 6 | 12 |
| Piedra (La) | " | 1 | - | 3 | 3 |
| Pino (El) | " | 1 | 4 | 3 | 7 |
| Piñas (Las) | " | 1 | 1 | 2 | 3 |
| San Claudio | " | 1 | 2 | 2 | 4 |
| San Ignacio | " | 2 | 8 | 10 | 18 |
| San Juan | " | 2 | 8 | 5 | 13 |

| Distritos y Localidades | | | Número de Habitantes | | |
|-----------------------------------|----------------|----------------|----------------------|---------|-------|
| Nombre | Cate- goría | Vivien- das | Hombres | Mujeres | TOTAL |
| <u>Distrito 7°:(Continuación)</u> | | | | | |
| San Pedro | Fd. | 1 | 2 | 4 | 6 |
| Santa Eulogia | " | 1 | 4 | 1 | 5 |
| Santa Rosa | " | 1 | 6 | 6 | 12 |
| Temo (El) | " | 3 | 3 | 6 | 9 |
| <u>Distrito 8°: El Lavado</u> | | | | | |
| | Dist. | 35 | 89 | 79 | 168 |
| Ciprés (El) | Cs. | 1 | 4 | 3 | 7 |
| Coblleras (Las) | Fd. | 1 | 4 | 3 | 7 |
| Esperanza (La) | " | 1 | 3 | 2 | 5 |
| Flores (Las) | " | 1 | 5 | 8 | 13 |
| Lavado (El) | " | 5 | 15 | 6 | 21 |
| Manzano (El) | " | 1 | 5 | 3 | 8 |
| Mayos (Los) | Cs. | 1 | 1 | 2 | 3 |
| Mirador (El) | Fd. | 1 | 1 | 3 | 4 |
| Nipilco | " | 2 | 4 | 8 | 12 |
| Parrón (El) | Cs. | 2 | 4 | 4 | 8 |
| Perales (Los) | Fd. | 1 | 1 | 2 | 3 |
| Piña (La) | " | 2 | 5 | 2 | 7 |
| Romero (El) | " | 5 | 14 | 14 | 28 |
| Rosas (Las) | " | 1 | 3 | 4 | 7 |
| San Antonio | " | 1 | - | 1 | 1 |
| San Evarsito | " | 2 | 3 | 2 | 5 |
| Santa Aida | " | 1 | 2 | 1 | 3 |
| Santa Marta | " | 2 | 7 | 4 | 11 |
| Unión (La) | " | 1 | 2 | 3 | 5 |
| Vacas (Las) | " | 3 | 6 | 4 | 10 |
| <u>Distrito 9°: Las Cruces</u> | | | | | |
| | Dist. | 96 | 280 | 260 | 540 |
| Alto de Talca | Fd. | 1 | 2 | 4 | 6 |
| Avellano (El) | " | 8 | 20 | 17 | 37 |
| Cifuentes | " | 1 | 2 | 4 | 6 |
| Cruces (Las) | " | 19 | 56 | 59 | 115 |
| Chamizal | " | 4 | 9 | 8 | 17 |
| Chamizal | Prc. | 7 | 21 | 9 | 30 |
| Chequenes (Los) | Fd. | 1 | 4 | 4 | 8 |
| Guindos (Los) | Prc. | 1 | 4 | 3 | 7 |
| Hortensias (Las) | Fd. | 1 | 3 | 1 | 4 |
| Laurel (El) | " | 1 | 9 | 2 | 11 |
| Laureles | " | 2 | 6 | 9 | 15 |
| Lleuque (El) | " | 1 | 2 | 3 | 5 |
| Lleuque | Prc. | 12 | 47 | 41 | 88 |
| Lleuque Chico | " | 1 | 3 | 4 | 7 |
| Maitenes (Los) | Fd. | 1 | 1 | 1 | 2 |
| Manantiales | " | 4 | 7 | 11 | 18 |
| Manantiales | Prc. | 1 | 1 | 2 | 3 |

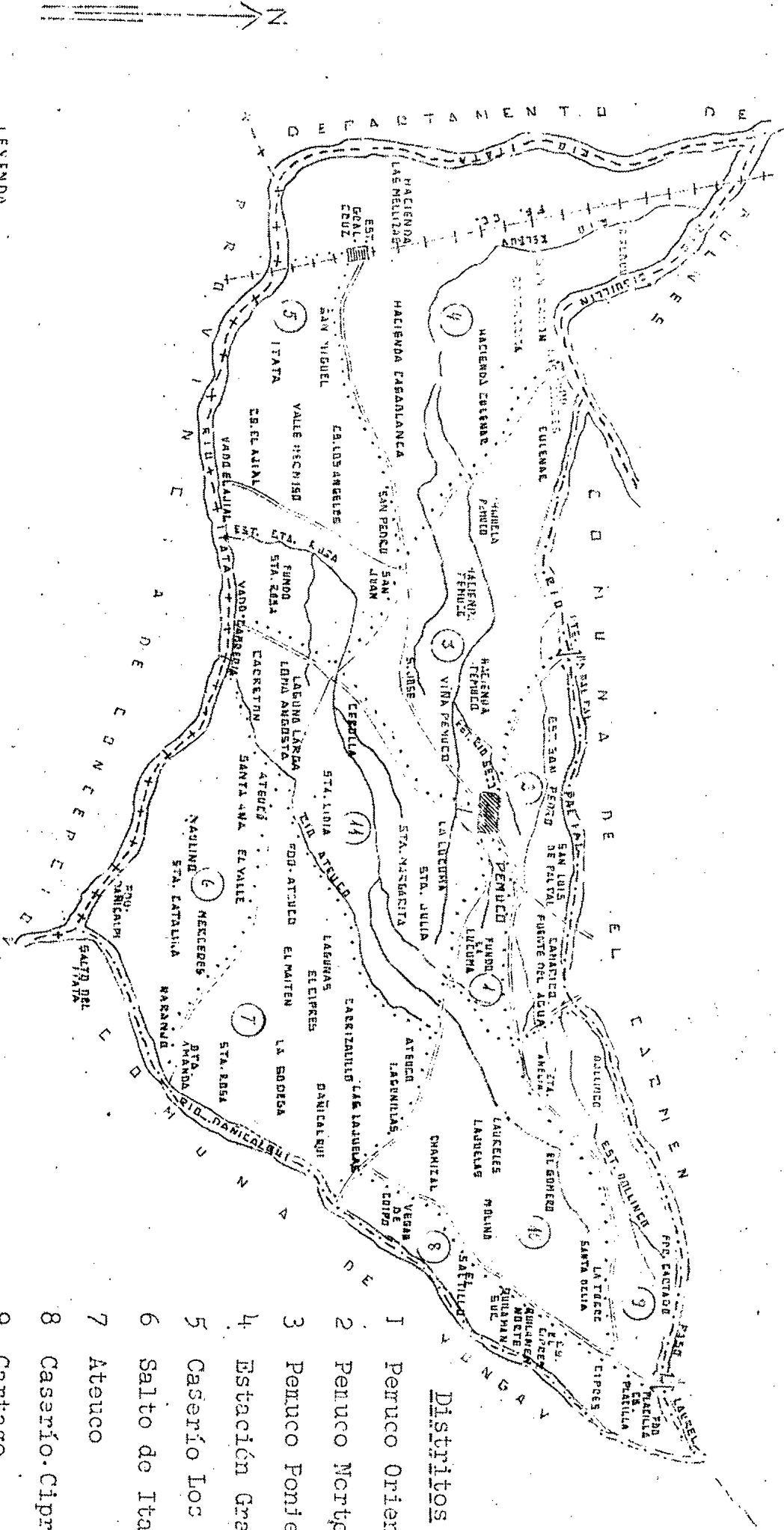
| Distritos y Localidades | | | Número de Habitantes | | |
|-----------------------------------|----------------|----------------|----------------------|---------|-------|
| Nombre | Cate- goría | Vivien- das | Hombres | Mujeres | TOTAL |
| <u>Distrito 9°:(Continuación)</u> | | | | | |
| Palmera | Prc. | 1 | 3 | 1 | 4 |
| Panquero | Fd. | 6 | 17 | 18 | 35 |
| Pozo (El) | Prc. | 1 | 3 | 5 | 8 |
| Potrero Viejo | Fd. | 4 | 7 | 4 | 11 |
| Piña (La) | " | 2 | 3 | 6 | 9 |
| Piñas (Las) | " | 1 | 3 | 3 | 6 |
| Recreo | " | 1 | 5 | 4 | 9 |
| San Antonio | " | 5 | 17 | 14 | 31 |
| San Enrique | Prc. | 1 | 2 | 4 | 6 |
| Santa Aida | Fd. | 1 | 2 | 4 | 6 |
| Santa Elisa | " | 2 | 6 | 3 | 9 |
| Santa Eusebia | " | 1 | 2 | 1 | 3 |
| Siete en Rama | " | 1 | 3 | 2 | 5 |
| Trilaleo | Cs. | 2 | 4 | 5 | 9 |
| Vertiente (La) | Fd. | 1 | 6 | 4 | 10 |
| <u>Distrito 10°: Santa Lucía</u> | | | | | |
| Baquadano | Fd. | 6 | 23 | 13 | 36 |
| Santa Lucía | Prcs. | 82 | 251 | 245 | 496 |
| <u>Distrito 11°:Invernada</u> | | | | | |
| Invernada | Fd. | 9 | 38 | 30 | 68 |
| Ranchillo | Cs. | 10 | 34 | 32 | 66 |
| San Manuel | Fd. | 11 | 31 | 30 | 61 |
| <u>Distrito 12°: Centinela</u> | | | | | |
| Bastidas | Fd. | 14 | 47 | 46 | 93 |
| Centinela | " | 11 | 40 | 33 | 73 |
| Coquimbo | " | 3 | 12 | 7 | 19 |
| Diucas (Las) | " | 1 | 3 | 3 | 6 |
| Heras (Las) | Cs. | 2 | 4 | 5 | 9 |
| Huerta (La) | Fd. | 1 | 3 | 1 | 4 |
| Lavadero | " | 1 | 4 | 2 | 6 |
| Pallahual | Cs. | 8 | 18 | 24 | 42 |
| Pallahual | Fd. | 7 | 19 | 22 | 41 |
| Pellín (El) | " | 8 | 28 | 32 | 60 |
| Pinilla (M.) | " | 1 | 1 | 1 | 2 |
| Quilamán | " | 1 | 7 | 3 | 10 |
| San Felipe | " | 1 | 4 | 4 | 8 |
| San Francisco | " | 1 | 2 | 3 | 5 |
| San Pedro | " | 1 | 4 | 4 | 8 |
| San Juan | " | 1 | 3 | 4 | 7 |
| San Salvador | " | 2 | 7 | 9 | 16 |

| Distritos y Localidades | | Número de Habitantes | | | |
|------------------------------------|----------------|----------------------|------------|--------------|--------------|
| Nombre | Cate- goría | Vivien- das | Hombres | Mujeres | TOTAL |
| <u>Distrito 12°:(Continuación)</u> | | | | | |
| Santa Genoveva | Fd. | 1 | 3 | 2 | 5 |
| Santa Herminia | " | 1 | 2 | 3 | 5 |
| Santa Lucía | " | 1 | 2 | 3 | 5 |
| Santa Petronila | " | 1 | 2 | 3 | 5 |
| Santa Rosa | " | 1 | 6 | 1 | 7 |
| Trilaleo | Cs. | 2 | 6 | 9 | 15 |
| Trilaleo | Fd. | 2 | 9 | 9 | 18 |
| <u>Distrito 13°: Trilaleo</u> | Dist. | <u>71</u> | <u>203</u> | <u>170</u> | <u>373</u> |
| Aedo | Prc. | 1 | 3 | 1 | 4 |
| Avenida Baquedano | Cs. | 23 | 47 | 52 | 99 |
| Camarón (El) | Hj. | 1 | 4 | 3 | 7 |
| Castaño (El) | Fd. | 2 | 5 | 6 | 11 |
| Castillo | " | 2 | 3 | 6 | 9 |
| Castillo | Prc. | 5 | 14 | 7 | 21 |
| Estanque | A. | 1 | 5 | 4 | 9 |
| Eucaliptus (El) | Prc. | 1 | 4 | 4 | 8 |
| Gomero (El) | " | 1 | 5 | 4 | 9 |
| Herrera | " | 1 | 2 | 4 | 6 |
| Lo Valdebenito | Hj. | 1 | 4 | 2 | 6 |
| Panqueco | Fd. | 2 | 6 | 4 | 10 |
| Panquequillo | " | 3 | 8 | 7 | 15 |
| Panquequillo | Hj. | 4 | 18 | 10 | 28 |
| Placeres (Los) | Fd. | 5 | 10 | 12 | 22 |
| Porvenir (El) | " | 2 | 6 | 7 | 13 |
| Manantiales | " | 1 | 4 | 3 | 7 |
| San Ramón | Hj. | 1 | 3 | 3 | 6 |
| Sanhueza | " | 1 | 3 | 2 | 5 |
| Santa Rosa | " | 1 | 1 | 3 | 4 |
| Trilaleo | Fd. | 10 | 43 | 23 | 66 |
| Trilaleo | Hj. | 1 | 3 | 2 | 5 |
| Trilaleo | Prc. | 1 | 2 | 1 | 3 |
| <u>Distrito 14°:San Antonio</u> | Dist. | <u>387</u> | <u>895</u> | <u>1.010</u> | <u>1.905</u> |
| Agua de las Niñas | Fd. | 4 | 12 | 10 | 22 |
| Alamo (El) | " | 1 | 3 | 3 | 6 |
| Camino a San Antonio | Cs. | 54 | 101 | 138 | 239 |
| Canarco | Fd. | 1 | 1 | 5 | 6 |
| Cardal | " | 2 | 8 | 14 | 22 |
| Cardal | Prcs. | 5 | 21 | 12 | 33 |
| Coihue (El) | Fd. | 2 | 2 | 4 | 6 |
| Cholguán Chico | " | 1 | 6 | 3 | 9 |
| Lurazno (El) | " | 1 | 3 | 4 | 7 |
| Esperanza (La) | Cs. | 3 | 7 | 11 | 18 |
| Granja (La) | Fd. | 1 | 1 | 5 | 6 |

Comuna Yungay.
(Continuación)
7.

| Distritos y Localidades | | Número de Habitantes | | | |
|--------------------------------------|----------------|----------------------|---------|---------|-------|
| Nombre | Cate- goría | Vivien- das | Hombres | Mujeres | TOTAL |
| <u>Distrito 14°:(Continuación)</u> | | | | | |
| Laguna Blanca | Prc. | 4 | 13 | 14 | 27 |
| Laguna de los Mayos | Fd. | 1 | 4 | 6 | 10 |
| Laguna Larga | " | 1 | 1 | 2 | 3 |
| Loma Atravezada | " | 8 | 22 | 20 | 42 |
| Manzano (El) | " | 1 | 4 | 5 | 9 |
| Mañío (El) | " | 1 | 4 | 3 | 7 |
| Nueva Aldea | Prc. | 1 | 2 | 2 | 4 |
| Nipilco | Fd. | - | - | - | - |
| Panquero | " | 3 | 11 | 8 | 19 |
| Palma (La) | " | 1 | 2 | 2 | 4 |
| Parrón (El) | Prc. | 1 | 1 | 2 | 3 |
| Perales (Los) | " | 1 | 3 | 5 | 8 |
| Piñas (Las) | Cs. | 2 | 11 | 7 | 18 |
| Rosario | " | 1 | 2 | 3 | 5 |
| Rosario (El) | Fd. | 1 | 3 | 4 | 7 |
| Sanhueza | " | 13 | 43 | 38 | 81 |
| San Alfonso | " | 2 | 4 | 5 | 9 |
| San Antonio | " | 49 | 135 | 141 | 276 |
| San Clemente | " | 2 | 3 | 4 | 7 |
| San Fernando | Cs. | 1 | 7 | 2 | 9 |
| San José | Fd. | 4 | 21 | 14 | 35 |
| San José | Prc. | 5 | 18 | 11 | 29 |
| San Luis | Cs. | 1 | - | 3 | 3 |
| San Luis | Fd. | 1 | 5 | 3 | 8 |
| San Pedro | " | 2 | 7 | 4 | 11 |
| San Pedro | Prc. | 1 | 1 | 1 | 2 |
| Santa Alicia | Cs. | 1 | 4 | 3 | 7 |
| Santa Emilia | Fd. | 5 | 8 | 10 | 18 |
| Santa Eulogia | " | 1 | 1 | - | 1 |
| Santa Julia | Prc. | 3 | 6 | 8 | 14 |
| Santa Ignacia | Fd. | 16 | 67 | 45 | 112 |
| Santa Maravilla | " | 1 | 3 | 2 | 5 |
| Santa María | " | 1 | 1 | 1 | 2 |
| Santa Marta | " | 1 | 4 | 3 | 7 |
| Santa Matilde | Prc. | 1 | 2 | 1 | 3 |
| Mayos (Los) | Fd. | 2 | 5 | 2 | 7 |
| Tres Esquinas | Cs. | 15 | 25 | 34 | 59 |
| Yungay | Cd. | 157 | 277 | 383 | 660 |
| <u>Distrito 15°: Pangal del Laja</u> | | | | | |
| | Dist. | 144 | 369 | 346 | 715 |
| Cholguán | Cs. | 16 | 43 | 33 | 76 |
| Malalcuy | Fd. | 3 | 9 | 8 | 17 |
| Palma (La) | Cs. | 45 | 120 | 104 | 224 |
| Pangal del Laja | " | 52 | 125 | 125 | 250 |
| Roble (El) | " | 28 | 72 | 76 | 148 |
| Total de la Comuna | | 1.712 | 4.454 | 4.600 | 9.054 |

COMUNA SUBDELEGACION DE PERUCCO



Distritos

- 1 Peruco Oriente
- 2 Peruco Norte
- 3 Peruco Ponfente
- 4 Estación Grel Cruz
- 5 Caserio Los Angolos
- 6 Salto de Itata
- 7 Atenco
- 8 Casario Ciprés
- 9 Cartago
- 10 Ustero El Sauce
- 11 Peruco Sur

COMUNA SUBDELEGACION DE PEMUCO

Sus límites son:

Al Norte, el río Diguillín, desde su desembocadura en el río Itata, hasta su confluencia con el río Pal-Pal; el río Pal-Pal, desde la confluencia con el río Diguillín, hasta la prolongación en línea recta del río Dañicalqui.-

Al Este, y Sur, el río Dañicalqui y su prolongación en línea recta, desde el río Pal-Pal, hasta su desembocadura en el río Itata; el río Itata, desde la desembocadura del río Dañicalqui hasta la línea del ferrocarril central.-

Al Oeste, el río Itata, desde la línea del ferrocarril central hasta el río Diguillín.-

La comuna-subdelegación de Pemuco se compone de once distritos, a saber:

1° Pemuco Oriente; 2° Pemuco Norte; 3° Pemuco Poniente; 4° Estación General Cruz; 5° Caserío Los Angeles; 6° Salto del Itata; 7° Ateuco; 8° Caserío Ciprés; 9° Cartago; 10° Estero El Sauce; 11° Pemuco Sur.-

COMUNA-SUBDELEGACION PEMUCO

| Distritos y Localidades | | Número de Habitantes | | | | |
|------------------------------------|----------------|----------------------|------------|------------|------------|------------|
| Nombre | Cate- goría | Vivien- das | Hombres | Mujeres | TOTAL | |
| <u>Distrito 1°: Pemuco Oriente</u> | | <u>Dist.</u> | <u>100</u> | <u>266</u> | <u>292</u> | <u>558</u> |
| Ateuco | Fd. | 1 | 2 | 1 | 3 | |
| Carretón (El) | " | 4 | 9 | 14 | 23 | |
| Cebollar | " | 1 | 5 | 7 | 12 | |
| Cebollar | Hjs. | 4 | 13 | 12 | 25 | |
| Culenco | Fd. | 5 | 8 | 16 | 24 | |
| Laguna (La) | " | 3 | 13 | 9 | 22 | |
| Laguna Larga | " | 1 | - | 4 | 4 | |
| Loma Angosta | " | 4 | 19 | 13 | 32 | |
| Lúcuma (La) | " | 1 | 2 | 4 | 6 | |
| Nieves (Las) | Hj. | 1 | 1 | 1 | 2 | |
| Pemuco | Pb. | 47 | 89 | 124 | 213 | |
| Penela (S.G.) | Hj. | 2 | 4 | 3 | 7 | |
| Peumos (Los) | Fd. | 2 | 3 | 4 | 7 | |
| Pulgas (Las) | " | 4 | 13 | 10 | 23 | |
| Quinta (La) | " | 3 | 17 | 11 | 28 | |
| Roble Huacho | Hj. | 2 | 6 | 7 | 13 | |
| San Isidro | Fd. | 2 | 11 | 5 | 16 | |
| San José | Hjs. | 2 | 4 | 11 | 15 | |
| San Rafael | Fd. | 3 | 17 | 11 | 28 | |
| Santa Julia | " | 3 | 13 | 9 | 22 | |
| Santa Lidia | " | 3 | 12 | 9 | 21 | |
| Santa Margarita | " | 1 | 3 | 2 | 5 | |
| Santa Rosa | " | 1 | 2 | 5 | 7 | |
| <u>Distrito 2°: Pemuco Norte</u> | | <u>Dist.</u> | <u>162</u> | <u>428</u> | <u>487</u> | <u>915</u> |
| Acuña | Fd. | 1 | 4 | 2 | 6 | |
| Bucaray | Prc. | 4 | 10 | 11 | 21 | |
| Camarico | Fd. | 7 | 30 | 30 | 60 | |
| Carrasco | " | 1 | 3 | 4 | 7 | |
| Dominguez | Prc. | 1 | 1 | 1 | 2 | |
| Fuentes (B.) | Fd. | 3 | 10 | 15 | 25 | |
| Fuentes (R.) | Prc. | 1 | 2 | 5 | 7 | |
| García | " | 1 | 3 | 3 | 6 | |
| Guiñez (C.) | Fd. | 4 | 19 | 11 | 30 | |
| Herrera | " | 1 | 3 | 2 | 5 | |
| Jara | Prc. | 1 | 1 | - | 1 | |
| Maitén | Fd. | 5 | 14 | 19 | 33 | |
| Manzano (El) | " | 3 | 10 | 9 | 19 | |
| Molino (El) | Hj. | 1 | 3 | 5 | 8 | |
| Pemuco | Pb. | 102 | 211 | 279 | 490 | |
| Pino (R.) | Prc. | 1 | 7 | 2 | 9 | |
| Sandoval | " | 1 | 7 | 3 | 10 | |
| San Ignacio | Hj. | 1 | 2 | 1 | 3 | |
| San Lucas | Fd. | 6 | 20 | 20 | 40 | |
| San Luis | " | 4 | 15 | 17 | 32 | |
| Santa Juana | Hj. | 2 | 11 | 7 | 18 | |

| Distritos y Localidades | | | Número de Habitantes | | |
|--|----------------|----------------|----------------------|---------|-------|
| Nombre | Cate- goría | Vivien- das | Hombres | Mujeres | TOTAL |
| <u>Distrito 2°:(Continuación)</u> | | | | | |
| Santa Rosa | Hj. | 1 | 1 | 5 | 6 |
| Santa Lidia | Fd. | 4 | 18 | 13 | 31 |
| Vallejos (T.) | " | 5 | 15 | 14 | 29 |
| Vega (La) | Hj. | 1 | 3 | 3 | 6 |
| Vilches | Pro. | 2 | 5 | 6 | 11 |
| <u>Distrito 3°:Pemuco Poniente</u> | | | | | |
| | Dist. | 172 | 533 | 522 | 1.055 |
| Casa Blanca | Fd. | 22 | 100 | 79 | 179 |
| Centinela | " | 8 | 25 | 25 | 50 |
| Chequenes | Cs. | 10 | 34 | 32 | 66 |
| Maitén (El) | Fd. | 1 | 2 | 5 | 7 |
| Pal Pal | " | 1 | 1 | 6 | 7 |
| Pemuco | " | 13 | 41 | 36 | 77 |
| Pemuco | Pb. | 83 | 208 | 224 | 432 |
| Relbun | Cs. | 18 | 57 | 61 | 118 |
| Sacapica | Fd. | 1 | 4 | 2 | 6 |
| San Miguel | " | 7 | 33 | 28 | 61 |
| San Ramón | " | 2 | 5 | 7 | 12 |
| Santa Emperatriz | Hj. | 2 | 10 | 6 | 16 |
| Santa Elvira | Fd. | 4 | 13 | 11 | 24 |
| <u>Distrito 4°:Est.General Cruz</u> | | | | | |
| | Dist. | 134 | 411 | 417 | 828 |
| Belbún | Cs. | 16 | 45 | 41 | 86 |
| General Cruz | " | 1 | 5 | 5 | 10 |
| General Cruz | Est. | 23 | 59 | 55 | 114 |
| General Cruz | Fd. | 7 | 22 | 14 | 36 |
| Mellizas (Las) | " | 4 | 10 | 14 | 24 |
| Relbún | Cs. | 11 | 30 | 35 | 65 |
| San Miguel | Fd. | 49 | 179 | 184 | 363 |
| San Pedro | Cs. | 15 | 30 | 43 | 73 |
| San Pedro | Fd. | 8 | 31 | 26 | 57 |
| <u>Distrito 5°:Caserío Los An- gêles</u> | | | | | |
| | Dist. | 132 | 458 | 431 | 889 |
| Casa Blanca | Al. | 1 | 6 | 5 | 11 |
| Casa Blanca | Fd. | 10 | 49 | 40 | 89 |
| Costa Rica | " | 3 | 22 | 8 | 30 |
| Culenco | " | 42 | 132 | 135 | 267 |
| Fuente Itata | Cp. | 3 | 7 | 6 | 13 |
| Itata | Fd. | 9 | 28 | 27 | 55 |
| Itata | Pro. | 2 | 6 | 7 | 13 |
| Perdices (Las) | Fd. | 1 | 3 | 3 | 6 |
| Pocilla | " | 1 | 2 | 6 | 8 |
| Relbún | " | 2 | 9 | 5 | 14 |

| Distritos y Localidades | | | Número de Habitantes | | |
|------------------------------------|----------------|----------------|----------------------|------------|------------|
| Nombre | Cate- goría | Vivien- das | Hombres | Mujeres | TOTAL |
| <u>Distrito 5°:(Continuación)</u> | | | | | |
| Puerto Rico | Fd. | 2 | 5 | 8 | 13 |
| Remolinos (Los) | " | 4 | 16 | 15 | 31 |
| Roble (El) | " | 7 | 30 | 19 | 49 |
| San Pedro | Cs. | 31 | 86 | 97 | 183 |
| San Pedro | Fd. | 1 | 5 | 4 | 9 |
| San Ramón | " | 7 | 31 | 25 | 56 |
| Santa Clotilde | " | 1 | 1 | 4 | 5 |
| Valle Hermoso | Cs. | 2 | 6 | 5 | 11 |
| Valle Hermoso | Fd. | 3 | 14 | 12 | 26 |
| <u>Distrito 6°:Salto del Itata</u> | Dist. | <u>19</u> | <u>56</u> | <u>54</u> | <u>110</u> |
| Dañicalqui | Prc. | 1 | 4 | 4 | 8 |
| Laguna (La) | " | 1 | 5 | 8 | 13 |
| Mercedes (Las) | " | 2 | 3 | 5 | 8 |
| Molino (El) | " | 1 | 2 | 3 | 5 |
| Molino Dañicalqui | Cs. | 1 | 2 | 3 | 5 |
| Molino Rojo | Prc. | 1 | 4 | 2 | 6 |
| Parrón (El) | " | 1 | 1 | 1 | 2 |
| Rosario (El) | " | 1 | 3 | 1 | 4 |
| Santa Adela | Fd. | 3 | 9 | 7 | 16 |
| Santa Catalina | Prc. | 3 | 9 | 8 | 17 |
| Santa Clara | " | 1 | 3 | 6 | 9 |
| Santa Clorinda | " | 1 | 6 | 3 | 9 |
| Santa Emiliana | " | 1 | 1 | 2 | 3 |
| Valle (El) | " | 1 | 4 | 1 | 5 |
| <u>Distrito 7°: Atenco</u> | Dist. | <u>13</u> | <u>41</u> | <u>43</u> | <u>84</u> |
| Lajuelas (Las) | Fd. | 3 | 15 | 13 | 28 |
| Maitén (El) | Hj. | 1 | 2 | 2 | 4 |
| Pedrero (El) | Prc. | 1 | 3 | 4 | 7 |
| Quillay | " | 1 | 2 | 3 | 5 |
| Recreo (El) | " | 2 | 7 | 9 | 16 |
| San José | Hj. | 1 | 1 | 2 | 3 |
| San Vicente | " | 1 | 3 | 1 | 4 |
| Santa Amanda | Fd. | 1 | 2 | 2 | 4 |
| Santa Claudina | Hj. | 1 | 1 | 2 | 3 |
| Trance (El) | Prc. | 1 | 5 | 5 | 10 |
| <u>Distrito 8°: Caserío Ciprés</u> | Dist. | <u>100</u> | <u>308</u> | <u>317</u> | <u>625</u> |
| Cabruto (El) | Fd. | 1 | 2 | 5 | 7 |
| Ciprés | " | 23 | 59 | 81 | 140 |
| Ciprés (El) | Hjs. | 13 | 43 | 42 | 85 |
| Ciprés (El) | Prcs. | 3 | 3 | 12 | 15 |
| Chapales | Fd. | 7 | 23 | 17 | 40 |

| Distritos y Localidades | | Número de Habitantes | | | |
|-------------------------------------|----------------|----------------------|---------|---------|-------|
| Nombre | Cate- goría | Vivien- das | Hombres | Mujeres | TOTAL |
| <u>Distrito 8°:(Continuación)</u> | | | | | |
| Molina | Fd. | 8 | 30 | 26 | 56 |
| Pinto | Hj. | 32 | 97 | 95 | 192 |
| Juilamán | Fd. | 6 | 31 | 20 | 51 |
| San Antonio | Prc. | 7 | 20 | 19 | 39 |
| <u>Distrito 9°: Cartago</u> | | | | | |
| | Dist. | 39 | 140 | 152 | 292 |
| Canelo (El) | Hj. | 1 | 2 | 2 | 4 |
| Cañón (El) | Fd. | 1 | 5 | 3 | 8 |
| Cartago | " | 8 | 20 | 29 | 49 |
| Esperanza | " | 1 | 2 | 4 | 6 |
| Gomero (El) | Hj. | 1 | 5 | 5 | 10 |
| Merienda (La) | Fd. | 1 | 1 | 5 | 6 |
| Monte del León | " | 3 | 12 | 11 | 23 |
| Monte del León | Hj. | 8 | 26 | 33 | 59 |
| Palmas (Las) | Fd. | 1 | 3 | 7 | 10 |
| Parrón (El) | " | 2 | 6 | 9 | 15 |
| Pelambre (El) | Hj. | 1 | 3 | 5 | 8 |
| Pequén (El) | " | 1 | 5 | 4 | 9 |
| Pilucho (El) | " | 1 | 3 | 3 | 6 |
| Ramada (La) | " | 1 | 2 | 3 | 5 |
| San Olegario | " | 1 | 5 | 2 | 7 |
| Santa Flora | " | 1 | 1 | 4 | 5 |
| Santa Julia | Fd. | 3 | 24 | 12 | 36 |
| Santa Rosa | Hj. | 1 | 3 | 5 | 8 |
| Sota (La) | " | 1 | 8 | 4 | 12 |
| Vegas (Las) | " | 1 | 4 | 2 | 6 |
| <u>Distrito 10°:Estero El Saucé</u> | | | | | |
| | Dist. | 107 | 377 | 330 | 707 |
| Aguilas (Las) | Fd. | 1 | 8 | - | 8 |
| Cabecita | " | 12 | 46 | 37 | 83 |
| Cabecita | Prc. | 4 | 11 | 11 | 22 |
| Camarico | Fd. | 2 | 6 | 4 | 10 |
| Camarico | Hj. | 1 | 2 | 3 | 5 |
| Cantaro (El) | " | 1 | 4 | 2 | 6 |
| Cartago | Cs. | 25 | 76 | 75 | 151 |
| Cartago | Fd. | 6 | 28 | 22 | 50 |
| Cartago | Prc. | 5 | 15 | 14 | 29 |
| Guindos (Los) | Cs. | 2 | 4 | 4 | 8 |
| Guindos (Los) | Fd. | 3 | 13 | 12 | 25 |
| Guindos (Los) | Prc. | 8 | 26 | 23 | 49 |
| Infiernillo | Fd. | 3 | 11 | 10 | 21 |
| Infiernillo | Hj. | 1 | 3 | 1 | 4 |
| Lajuela | Fd. | 1 | 4 | 3 | 7 |
| Laurel (El) | " | 2 | 5 | 5 | 10 |

| Distritos y Localidades | | Número de Habitantes | | | |
|------------------------------------|----------------|----------------------|--------------|--------------|--------------|
| Nombre | Cate- goria | Vivien- das | Hombres | Mujeres | TOTAL |
| <u>Distrito 10°:(Continuación)</u> | | | | | |
| Lillo (El) | Fd. | 3 | 6 | 13 | 19 |
| Monte El León | Prc. | 1 | 3 | 4 | 7 |
| Placilla | Fd. | 1 | 5 | 4 | 9 |
| Retiro (El) | " | 1 | 6 | 3 | 9 |
| Retiro (El) | Hj. | 2 | 6 | 7 | 13 |
| Saltillo (El) | Fd. | 7 | 40 | 29 | 69 |
| San Antonio | " | 8 | 28 | 23 | 51 |
| Santa Amelia | " | 4 | 8 | 10 | 18 |
| Santa Aurora | " | 1 | 3 | 5 | 8 |
| Santa Delia | " | 2 | 10 | 6 | 16 |
| <u>Distrito 11°: Pemuco Sur</u> | Dist. | <u>91</u> | <u>214</u> | <u>264</u> | <u>478</u> |
| Ateneo | Hj. | 1 | 1 | 3 | 4 |
| Bodega (La) | " | 1 | 5 | 2 | 7 |
| Carrizalillo | " | 1 | 3 | 3 | 6 |
| Culenco Chico | " | 2 | 8 | 7 | 15 |
| Culenco | Prc. | 1 | 2 | 1 | 3 |
| Lajuelas (Las) | " | 1 | 7 | 4 | 11 |
| Lúcuma (La) | Fd. | 3 | 16 | 15 | 31 |
| Nieves (Las) | Hj. | 1 | 5 | 3 | 9 |
| Pemuco | Pb. | 65 | 131 | 188 | 319 |
| San Isidro | Fd. | 1 | 4 | 4 | 8 |
| San Juanito | Hj. | 1 | 1 | 3 | 4 |
| San Manuel | " | 1 | 2 | 1 | 3 |
| San Ramón | Fd. | 2 | 7 | 6 | 13 |
| San Ramón | Hj. | 1 | 2 | 1 | 3 |
| San Ramón | Prc. | 1 | 2 | 1 | 3 |
| Santa Amanda | Fd. | 2 | 6 | 8 | 14 |
| Santa Berta | " | 2 | 2 | 6 | 8 |
| Santa Elisa | Hj. | 1 | 3 | 1 | 4 |
| Santa Elsa | " | 1 | 1 | 2 | 3 |
| Santa Herminia | Prc. | 1 | 1 | 2 | 3 |
| Singapur | Fd. | 1 | 5 | 2 | 7 |
| Total de la Comuna | | 1.069 | 3.232 | 3.309 | 6.541 |

COMUNA-SUBDELEGACION EL CARMEN

Sus límites son:

Al Oeste y Norte, el río Diguillín, desde su confluencia con el río Pal-Pal hasta la línea de mayor pendiente de la cordillera de San Lorenzo.

Al Este, la línea de mayor pendiente de la cordillera de San Lorenzo, desde el río Diguillín hasta la cumbre de la cordillera de San Lorenzo, y la línea de cumbres de la cordillera de Sn. Lorenzo, desde la línea de mayor pendiente antes mencionada hasta la cumbre del cerro Castillo, pasando por el cerro Las Yeguas.

Al Sur, una línea recta, desde la cumbre del cerro Castillo hasta el origen del río Pal-Pal, y el río Pal-Pal, desde su origen hasta su desembocadura en el río Diguillín.

La Comuna-subdelegación El Carmen se divide en 11 distritos, a saber:

1° El Carmen Norte; 2° Cementerio; 3° San Vicente; 4° San Cayetano; 5° Huemul; 6° La Capilla; 7° Las Pampas; 8° Carmen Sur; 9° Tablones; 10° Tres Esquinas y 11° Zarzal.

COMUNA SUBDELEGACION EL CARMEN

Distritos y Localidades

Número de Habitantes

| Nombre | Categoría | Viviendas | Hombres | Mujeres | TOTAL |
|-------------------------------------|-----------|-----------|---------|---------|-------|
| <u>Distrito 1º: El Carmen Norte</u> | | | | | |
| Barrio Alto | Cs. | 36 | 190 | 108 | 198 |
| Carmen (El) | Pb. | 141 | 276 | 381 | 657 |
| Rincón Las Faíces | Cs. | 20 | 62 | 55 | 117 |
| Santa Eulalia | Fd. | 36 | 173 | 96 | 269 |
| <u>Distrito 2º: Cerenterio</u> | | | | | |
| | | 230 | 218 | 245 | 463 |
| Castafios (Los) | Cs. | 15 | 29 | 21 | 50 |
| Cerenterio | " | 47 | 57 | 43 | 100 |
| Durazno (El) | " | 12 | 14 | 17 | 31 |
| Faro (El) | " | 15 | 11 | 24 | 35 |
| Faro | Fd. | 2 | 6 | 6 | 12 |
| Juánicos (Los) | Cs. | 6 | 11 | 16 | 27 |
| Navidad | " | 13 | 15 | 20 | 35 |
| Pipas (Las) | " | 13 | 10 | 23 | 33 |
| Oratorio (El) | " | 11 | 10 | 8 | 18 |
| Picuán | " | 34 | 18 | 14 | 32 |
| Temuco | " | 8 | 3 | 7 | 10 |
| Temucolillo | " | 6 | 10 | 15 | 25 |
| Trehualemú | " | 38 | 14 | 20 | 34 |
| Valles (Los) | " | 10 | 10 | 11 | 21 |
| <u>Distrito 3º: San Vicente</u> | | | | | |
| | | 62 | 635 | 547 | 1.182 |
| Centinela | Fd. | 18 | 165 | 161 | 326 |
| San Vicente | " | 17 | 278 | 263 | 541 |
| Santa Margarita | " | 13 | 140 | 81 | 221 |
| Maitenes (Los) | " | 8 | 22 | 21 | 43 |
| Santa Rosa | " | 5 | 24 | 17 | 41 |
| Vega del Diguillín | " | 1 | 6 | 4 | 10 |
| <u>Distrito 4º: San Cayetano</u> | | | | | |
| | | 334 | 981 | 948 | 1.929 |
| Atacalco | Fd. | 24 | 71 | 58 | 129 |
| Carrizos | Cs. | 7 | 18 | 21 | 39 |
| Casa de Piedra | Fd. | 2 | 6 | 4 | 10 |
| Cerro (El) | Cs. | 1 | 6 | 2 | 8 |
| Cerrillos | Fd. | 2 | 7 | 8 | 15 |
| Ciprésés (Los) | " | 11 | 37 | 27 | 64 |
| Chacay | " | 6 | 19 | 27 | 46 |
| Ferrada | " | 6 | 19 | 23 | 42 |
| Loma Alta | Cs. | 5 | 19 | 18 | 37 |
| Lo Palacio | Fd. | 14 | 40 | 40 | 80 |
| Lo Toro | " | 3 | 11 | 10 | 21 |
| Maitén (El) | Cs. | 1 | 5 | 7 | 12 |
| Maitenes (Los) | Fd. | 6 | 15 | 16 | 31 |
| Médica (La) | Cs. | 14 | 43 | 41 | 84 |
| Molino (El) | " | 5 | 8 | 10 | 18 |
| Pajal (El) | Fd. | 1 | 2 | 1 | 3 |
| Pelambres (Los) | Cs. | 11 | 24 | 33 | 57 |

Comuna El Carmen
(Continuación)
2.

| Distritos y Localidades | | Número de Habitantes | | | |
|------------------------------------|----------------|----------------------|---------|---------|-------|
| Nombre | Cate- goría | Vivien- das | Hombres | Mujeres | TOTAL |
| <u>Distrito 4º: (Continuación)</u> | | | | | |
| Porotal (El) | Cs. | 11 | 24 | 33 | 57 |
| Quillay | Fd. | 29 | 87 | 78 | 165 |
| San Cayetano | Cs. | 39 | 121 | 123 | 244 |
| San Lorenzo | Fd. | 2 | 9 | 6 | 15 |
| San Vicente | Cs. | 26 | 73 | 76 | 149 |
| Santa Margarita | Fd. | 2 | 7 | 5 | 12 |
| Santa Zulema | Cs. | 24 | 66 | 65 | 131 |
| Tranque | Fd. | 11 | 45 | 30 | 75 |
| Tres Esquinas | Cs. | 25 | 75 | 76 | 151 |
| Tres Pascualas | " | 2 | 4 | 5 | 9 |
| Triángulo (El) | " | 6 | 21 | 20 | 41 |
| Trumao | Fd. | 1 | 3 | 1 | 4 |
| Veguillas | Cs. | 38 | 91 | 94 | 185 |
| Vergara | " | 3 | 6 | 9 | 15 |
| <u>Distrito 5º: Huemul</u> | | 90 | 382 | 314 | 696 |
| Alpes (Los) | Fd. | 20 | 98 | 71 | 169 |
| Huemul | " | 18 | 82 | 60 | 142 |
| Riscos San Vicente | Cs. | 19 | 69 | 63 | 132 |
| Rucalému | Fd. | 14 | 57 | 56 | 113 |
| San Vicente | " | 19 | 76 | 64 | 140 |
| <u>Distrito 6º: La Capilla</u> | | 115 | 382 | 329 | 711 |
| Capilla (La) | Parc. | 25 | 87 | 72 | 159 |
| Escuela | Cs. | 20 | 67 | 58 | 125 |
| Gloria (La) | Fd. | 1 | 5 | 5 | 10 |
| Isla (La) | Cs. | 16 | 25 | 18 | 43 |
| Loma de Parra | " | 19 | 61 | 57 | 118 |
| Parrilla (La) | " | 18 | 54 | 55 | 109 |
| Rinconada Rusia | " | 3 | 11 | 5 | 16 |
| Saltillo (El) | " | 13 | 43 | 41 | 84 |
| San José | " | 10 | 29 | 18 | 47 |
| <u>Distrito 7º: Las Pampas</u> | | 180 | 576 | 544 | 1.120 |
| Cachapoal | Cs. | 7 | 28 | 21 | 49 |
| Chamizal | " | 8 | 18 | 21 | 39 |
| Espejos (Los) | " | 9 | 46 | 36 | 82 |
| Esperanza (La) | " | 14 | 51 | 41 | 92 |
| Fraile (El) | " | 17 | 68 | 62 | 130 |
| Invernada | " | 6 | 14 | 22 | 36 |
| Loma del Puente | " | 10 | 23 | 25 | 48 |
| Maipo | " | 8 | 26 | 17 | 43 |
| Miraflores | " | 18 | 59 | 44 | 103 |
| Pajal | " | 11 | 37 | 37 | 74 |
| Pampas (Las) | " | 16 | 47 | 39 | 86 |
| San Antonio | " | 11 | 29 | 33 | 62 |

Distritos y Localidades

Número de Habitantes

| Nombre | Cate- goría | Vivien- das | Hombres | Mujeres | TOTAL |
|--------------------------------|----------------|----------------|---------|---------|-------|
| San Gregorio | Cs. | 11 | 25 | 37 | 62 |
| San Lázaro | " | 4 | 7 | 10 | 17 |
| Santa Cruz | Parc. | 1 | 4 | 2 | 6 |
| Santa Isabel | Cs. | 6 | 26 | 19 | 45 |
| Santa Lastenia | " | 8 | 17 | 24 | 41 |
| Santa María | Parc. | 1 | 5 | 3 | 8 |
| Suiza | Cs. | 5 | 19 | 14 | 33 |
| Villa Seca | " 5 | 9 | 27 | 37 | 64 |
| <u>Distrito 8º: Carren Sur</u> | | 337 | 1.034 | 1.015 | 2.049 |
| Aguas Azules | Cs. | 8 | 25 | 15 | 40 |
| Avellano (El) | Fd. | 1 | 3 | 2 | 5 |
| Badillo | Cs. | 2 | 7 | 6 | 13 |
| Badillo | Fd. | 9 | 29 | 26 | 55 |
| Barrio Alto | Cs. | 36 | 95 | 101 | 196 |
| Carmen (El) | Pb. | 54 | 113 | 150 | 263 |
| Copihual | Cs. | 25 | 97 | 76 | 173 |
| Copucha (La) | Cs. | 1 | 5 | 5 | 10 |
| Durazno | " | 1 | 6 | 2 | 8 |
| Durazno | Fd. | 2 | 7 | 8 | 15 |
| Laurel (El) | " | 1 | 4 | 2 | 6 |
| Laureles (Los) | Cs. | 23 | 69 | 68 | 137 |
| Loma del Horno | Cs. | 31 | 123 | 102 | 225 |
| Loma del Horno | Fd. | 4 | 13 | 12 | 25 |
| Loma del Horno | Parc. | 3 | 6 | 9 | 15 |
| Lo Mardones | Cs. | 27 | 65 | 74 | 139 |
| Mercedes (Las) | Fd. | 23 | 17 | 9 | 26 |
| Pangalillo | Cs. | 9 | 29 | 28 | 57 |
| Patagua (La) | " | 1 | 1 | 1 | 2 |
| Patagua (La) | Fd. | 1 | 4 | 3 | 7 |
| Porvenir (El) | " | 1 | 4 | 5 | 9 |
| Potreros Grandes | Cs. | 16 | 60 | 56 | 116 |
| Redondo (El) | " | 15 | 51 | 51 | 102 |
| San Isidro | " | 33 | 88 | 93 | 181 |
| Santa Inés | Fd. | 1 | 4 | 6 | 10 |
| Santa Leonor | Cs. | 11 | 47 | 40 | 87 |
| Santa Rufina | Fd. | 1 | 4 | 4 | 8 |
| Santa Rufina | Parc. | 1 | 5 | 4 | 9 |
| Virgen (La) | Cs. | 16 | 53 | 57 | 110 |
| <u>Distrito 9º: Tablones</u> | | 131 | 406 | 368 | 774 |
| Cabrero (El) | Cs. | 9 | 26 | 19 | 45 |
| Canelos (Los) | " | 6 | 20 | 16 | 36 |
| Cervantes | " | 7 | 20 | 24 | 44 |
| Escuela (La) | " | 17 | 55 | 40 | 95 |
| Isla (La) | " | 5 | 15 | 9 | 24 |
| Loma Blanca | " | 6 | 21 | 19 | 40 |
| Macal (El) | " | 10 | 34 | 28 | 62 |
| Maipo Norte | " | 5 | 10 | 6 | 16 |

| Distritos y Localidades | | Número de Habitantes | | | |
|------------------------------------|----------------|----------------------|---------|---------|--------|
| Nombre | Cate- goría | Vivien- das | Hombres | Mujeres | TOTAL |
| <u>Distrito 9º: (Continuación)</u> | | | | | |
| Maipo Norte | Fd. | 3 | 9 | 12 | 21 |
| Maipo Sur | Cs. | 6 | 18 | 16 | 34 |
| Molinos (Los) | " | 4 | 19 | 14 | 33 |
| Naranjos (Los) | " | 7 | 16 | 22 | 38 |
| Pilluco | Cs. | 5 | 17 | 11 | 28 |
| Quemado (El) | " | 10 | 29 | 33 | 62 |
| Rosario (El) | " | 3 | 11 | 8 | 19 |
| Santa Obdulia | " | 6 | 19 | 19 | 38 |
| Tablones | Cs. | 15 | 45 | 53 | 98 |
| Tuna (La) | " | 7 | 22 | 19 | 41 |
| <u>Distrito 10º: Tres Esquinas</u> | | 190 | 635 | 547 | 1.182 |
| Bella Rosa | Cs. | 11 | 41 | 37 | 78 |
| Calle Dávila | " | 16 | 44 | 44 | 88 |
| Chinda (La) | " | 3 | 5 | 8 | 13 |
| Danquillo | " | 6 | 13 | 19 | 32 |
| Huingán (El) | " | 6 | 19 | 15 | 34 |
| Labraña | Fd. | 1 | 3 | 2 | 5 |
| Lo González | Cs. | 25 | 84 | 65 | 149 |
| Maitén | Fd. | 5 | 17 | 12 | 29 |
| Mellizas (Las) | Cs. | 8 | 34 | 29 | 63 |
| Monte Blanco | Fd. | 3 | 15 | 11 | 26 |
| Pal-Pal | Cs. | 18 | 64 | 63 | 127 |
| Pilluco | " | 26 | 91 | 72 | 163 |
| Rinconada | Fd. | 14 | 61 | 40 | 101 |
| Rosario (El) | Cs. | 33 | 99 | 89 | 188 |
| San José | Pañc. | 1 | 4 | 4 | 8 |
| Tres Esquinas | Cs. | 14 | 41 | 37 | 78 |
| <u>Distrito 11º: Zarzal</u> | | 90 | 218 | 245 | 463 |
| Carmen (El) | Pb. | 50 | 110 | 129 | 239 |
| Zarzal | Cs. | 40 | 108 | 116 | 224 |
| Total de la Comuna..... | | 1.992 | 6.068 | 5.742 | 11.810 |

COMUNA SUBDELEGACION DE TUCAPEL

Sus límites son:

Al Norte, el río Diguillín, desde el meridiano astronómico del cerro Las Yeguas en la cordillera San Lorenzo hasta su origen, y el cordón de los Nevados de Chillán, desde el origen del río Diguillín hasta la frontera argentina.-

Al Este, la frontera argentina, desde el cordón de los Nevados de Chillán hasta el paso de Atacalco.-

Al Sur, el arroyo de Cajón Colorado, desde su origen en el paso de Atacalco, sobre la frontera argentina hasta su desembocadura en la laguna de La Laja; la laguna de La Laja, desde la desembocadura del arroyo de Cajón Colorado hasta el origen del río Laja, y el río Laja, desde su origen en la laguna La Laja hasta la prolongación hacia el sur del lindero poniente del aeródromo del fundo Siberia.-

Al Oeste, el lindero poniente del aeródromo del fundo Siberia y su prolongación, desde el río Laja hasta el camino de Monte Aguila a Huépil; el camino de Monte Aguila a Huépil, desde el lindero poniente del aeródromo del fundo Siberia hasta el lindero poniente del fundo Siberia; el lindero poniente del fundo Siberia, desde el camino de Monte Aguila a Huépil hasta el río Itata; el río Itata, desde el lindero poniente del fundo Siberia hasta la desembocadura del río Cholguán; el río Cholguán, desde su desembocadura en el río Itata hasta su origen; una línea recta, desde el origen del río Cholguán hasta la cumbre del cerro Castillo; la línea de cumbres, desde el cerro Castillo hasta la cumbre del cerro Yeguas, y el meridiano astronómico de la cumbre del cerro Las Yeguas, desde dicha cumbre hasta el río Diguillín.-

La comuna-subdelegación de Tucapel se divide en 12 distritos a saber:

1° Huépil; 2° Rucamanqui Sur; 3° Reñico; 4° Siberia; 5° Tucapel Poniente; 6° Tucapel Oriente; 7° Trupán; 8° Polcura; 9° El Abanico; 10° Huemul; 11° Rucamanqui Norte y 12° Estación

COMUNA-SUBDELEGACION TUCAPEL

| Distritos y Localidades | | Número de Habitantes | | | |
|--------------------------------------|----------------|----------------------|---------|---------|-------|
| Nombre | Cate- goría | Vivien- das | Hombres | Mujeres | TOTAL |
| <u>Distrito 1°: Huepil</u> | Dist. | 165 | 352 | 403 | 755 |
| Huepil | Al. | 165 | 352 | 403 | 755 |
| Diserinaços | | 1 | 11 | 11 | 22 |
| <u>Distrito 2°: Rucamanqui Sur</u> | Dist. | 70 | 224 | 185 | 409 |
| Arenal (El) | Hj. | 1 | 3 | 1 | 4 |
| Bellavista | Fd. | 3 | 19 | 8 | 27 |
| Castaño (El) | " | 1 | 2 | 4 | 6 |
| Cruz (La) | " | 2 | 10 | 8 | 18 |
| Chorrillo | Hj. | 1 | 2 | 2 | 4 |
| Güingan (El) | " | 1 | 3 | 1 | 4 |
| Manzano | Fd. | 1 | 3 | 2 | 5 |
| Membrillar | Hj. | 1 | 4 | 2 | 6 |
| Mercedes (Las) | Fd. | 2 | 6 | 5 | 11 |
| Molino Santa Ena | Cs. | 1 | 3 | 4 | 7 |
| Nogales (Los) | Fd. | 1 | 3 | 2 | 5 |
| Oratorio | " | 2 | 9 | 4 | 13 |
| Quillay | " | 1 | 2 | 2 | 4 |
| Reñico | " | 9 | 22 | 27 | 49 |
| Reñico | Hj. | 5 | 13 | 12 | 25 |
| Rucamanqui | Fd. | 31 | 96 | 84 | 180 |
| Santa Cruz | " | 1 | 6 | 3 | 9 |
| Santa Emma | " | 2 | 5 | 3 | 8 |
| Santa Ester | " | 1 | 1 | 1 | 2 |
| San Juan | " | 1 | 6 | 4 | 10 |
| Santa María | Hj. | 1 | 4 | 3 | 7 |
| San Miguel de Trebuco | Fd. | 1 | 2 | 3 | 5 |
| <u>Distrito 3°: Reñico</u> | Dist. | 78 | 216 | 223 | 439 |
| Esponja (La) | Fd. | 18 | 52 | 51 | 103 |
| Huepil | Al. | 36 | 84 | 103 | 187 |
| Reñico | Fd. | 24 | 80 | 69 | 149 |
| <u>Distrito 4°: Siberia</u> | Dist. | 32 | 88 | 72 | 160 |
| Cruz de Piedra | Hj. | 1 | 1 | 5 | 6 |
| Litres (Los) | Fd. | 7 | 23 | 19 | 42 |
| Parrón (El) | Hj. | 3 | 4 | 5 | 9 |
| Siberia | Fd. | 21 | 60 | 43 | 103 |
| <u>Distrito 5°: Tucapel Poniente</u> | Dist. | 66 | 161 | 148 | 309 |
| Cruz de Piedra | Hj. | 2 | 8 | 6 | 14 |
| Cruz de Piedra | Cp. | 5 | 21 | 7 | 28 |
| Esperanza | Hjs. | 1 | 1 | 2 | 3 |
| Pantanillos | Fd. | 2 | 7 | 8 | 15 |
| Pantanillo | Hj. | 1 | 2 | 1 | 3 |

| Distritos y Localidades | | Número de Habitantes | | | |
|--|----------------|----------------------|---------|---------|-------|
| Nombre | Cate- goria | Vivien- cias | Hombres | Mujeres | TOTAL |
| <u>Distrito 5°:(Continuación)</u> | | | | | |
| Sapo (El) | Hj. | 1 | 6 | 3 | 9 |
| Santa Ana | " | 1 | 4 | 3 | 7 |
| Santa Mónica | " | 1 | 1 | 2 | 3 |
| Tucapel | Pb. | 52 | 111 | 116 | 227 |
| <u>Distrito 6°:Tucapel Orien- te</u> | | | | | |
| | Dist. | 378 | 1.009 | 1.023 | 2.032 |
| Alamos (Los) | Hj. | 1 | 4 | 2 | 6 |
| Carrizal (El) | Fd. | 3 | 11 | 13 | 24 |
| Castañas (Las) | Prc. | 1 | 1 | 2 | 3 |
| Esperanza | Hj. | 1 | 2 | 4 | 6 |
| General Prieto | Fd. | 7 | 19 | 18 | 37 |
| Huacha | Hj. | 1 | 8 | 1 | 9 |
| Huequen | Cs. | 8 | 24 | 20 | 44 |
| Huequete | Hj. | 25 | 66 | 72 | 138 |
| Laguna (La) | " | 1 | 2 | 1 | 3 |
| Laureles (Los) | Prc. | 2 | 9 | 7 | 16 |
| Lomas de Tucapel | Cs. | 24 | 56 | 58 | 114 |
| Lomas de Tucapel | Fd. | 9 | 17 | 19 | 36 |
| Lomas de Tucapel | Hjs. | 75 | 233 | 216 | 449 |
| Macal (El) | Prc. | 2 | 5 | 4 | 9 |
| Mancos (Los) | Hjs. | 1 | 2 | 3 | 5 |
| Molino (El) | Prc. | 2 | 7 | 5 | 12 |
| Monte Verde | Fd. | 1 | 7 | 4 | 11 |
| Miraflores | " | 1 | 7 | 4 | 11 |
| Naranja (El) | Prc. | 1 | 3 | 3 | 6 |
| Obra (La) | Cs. | 22 | 76 | 73 | 149 |
| Peña (La) | Hj. | 1 | 2 | 3 | 5 |
| Potrerillo del Laja | Fd. | 1 | 2 | 1 | 3 |
| Pozos (Los) | " | 2 | 4 | 7 | 11 |
| Pueblo Viejo | Cs. | 9 | 20 | 24 | 44 |
| San Antonio | Hj. | 1 | 2 | 1 | 3 |
| Santa Beatriz | Fd. | 9 | 33 | 26 | 59 |
| San Luis | Hj. | 4 | 20 | 12 | 32 |
| Santa Rosa | " | 3 | 10 | 12 | 22 |
| Tierra Colorada | " | 5 | 11 | 9 | 20 |
| Tucapel | Pb. | 108 | 233 | 282 | 515 |
| Trupán | Cs. | 30 | 65 | 79 | 144 |
| Valle del Laja | Hj. | 13 | 41 | 33 | 74 |
| Venezia | Prc. | 2 | 5 | 5 | 10 |
| Viña | Fd. | 2 | 2 | - | 2 |
| <u>Distrito 7°: Trupán</u> | | | | | |
| | Dist. | 288 | 825 | 762 | 1.587 |
| Arrayán | Fd. | 1 | 4 | 3 | 7 |
| Bella Vista | " | 2 | 2 | 3 | 5 |

| Distritos y Localidades | | Número de Habitantes | | | |
|------------------------------------|----------------|----------------------|---------|---------|-------|
| Nombre | Cate- goría | Vivien- das | Hombres | Mujeres | TOTAL |
| <u>Distrito 7°: (Continuación)</u> | | | | | |
| Berlín | Fd. | 2 | 13 | 8 | 21 |
| Copihues (Los) | " | 1 | 1 | 2 | 3 |
| Destiladeros. (Los) | Hj. | 1 | 3 | 2 | 5 |
| Laguna | Ht. | 1 | 1 | 1 | 2 |
| Macho (El) | Fd. | 5 | 13 | 18 | 31 |
| Mañigual | " | 50 | 172 | 129 | 301 |
| Meseta (La) | " | 9 | 31 | 25 | 56 |
| Monte Verde | " | 7 | 25 | 23 | 48 |
| Monte Verde | Hj. | 24 | 74 | 82 | 156 |
| Mayulemu | Fd. | 4 | 17 | 16 | 33 |
| Mercedes | " | 1 | 7 | 2 | 9 |
| Natral | " | 1 | 6 | 5 | 11 |
| Pajonal | Cs. | 31 | 66 | 77 | 143 |
| Paso del Diablo | Fd. | 1 | 5 | 4 | 9 |
| Petacas | " | 1 | 2 | 3 | 5 |
| Piedras (Las) | " | 1 | 4 | 3 | 7 |
| Placilla | " | 20 | 56 | 47 | 103 |
| Polcura del Manco | Cs. | 6 | 12 | 17 | 29 |
| Rastrojos (Los) | " | 8 | 25 | 26 | 51 |
| Rastrojos | Fd. | 2 | 6 | 2 | 8 |
| Santa Ana | " | 1 | 4 | 2 | 6 |
| San Andrés | " | 4 | 10 | 13 | 23 |
| San Antonio | " | 9 | 40 | 28 | 68 |
| Santa Catalina | " | 1 | 1 | 3 | 4 |
| San Gerardo | " | 1 | 2 | 1 | 3 |
| Santa Juana | " | 1 | 4 | 6 | 10 |
| Santa Filomena | " | 1 | 6 | 4 | 10 |
| Santa Teresa | " | 1 | 3 | 1 | 4 |
| Trupán | Hj. | 9 | 25 | 21 | 46 |
| Trupán | Al. | 80 | 184 | 184 | 368 |
| Valle Intermedio | Fd. | 1 | 1 | 1 | 2 |
| <u>Distrito 8°: Polcura</u> | | | | | |
| Laureles (Los) | Fd. | 2 | 8 | 5 | 13 |
| Peumo (El) | " | 5 | 9 | 10 | 19 |
| Placilla | " | 26 | 65 | 60 | 125 |
| Polcura | Cs. | 5 | 12 | 12 | 24 |
| Polcura | Fd. | 28 | 80 | 75 | 155 |
| Polcura | Al. | 80 | 171 | 184 | 355 |
| Ranquillo | Hj. | 1 | 7 | 4 | 11 |
| Rastrojos (Los) | " | 3 | 11 | 11 | 22 |
| Ricos (Los) | " | 1 | 4 | 3 | 7 |
| Santa Emilia | Fd. | 11 | 28 | 21 | 49 |
| <u>Distrito 9°: El Abanico</u> | | | | | |
| Central Abanico | Cp. | 48 | 243 | 95 | 338 |

| Distritos y Localidades | | | Número de Habitantes | | |
|--|----------------|----------------|----------------------|---------|-------|
| Nombre | Cate- goría | Vivien- das | Hombres | Mujeres | TOTAL |
| <u>Distrito 9°:(Continuación)</u> | | | | | |
| Central Abanico | L. | 126 | 403 | 277 | 680 |
| Polcura | Fd. | 2 | 6 | 6 | 12 |
| <u>Distrito 10°: Huemul</u> | | | | | |
| | Dist. | 21 | 100 | 59 | 159 |
| Avanzada Los Pacos | Ca. | 1 | 22 | - | 22 |
| Candado (El) | Fd. | 4 | 21 | 17 | 38 |
| Cipreses | " | 9 | 30 | 23 | 53 |
| Mariposas (Las) | " | 2 | 7 | 9 | 16 |
| San José | " | 2 | 7 | 2 | 9 |
| San Lorenzo | " | 3 | 13 | 8 | 21 |
| <u>Distrito 11°:Rucamanqui Nor- te</u> | | | | | |
| | Dist. | 432 | 1.509 | 1.286 | 2.795 |
| Astas (Las) | Fd. | 32 | 149 | 94 | 243 |
| Casa de Piedra | " | 4 | 9 | 14 | 23 |
| Castaño (El) | Hj. | 2 | 8 | 9 | 17 |
| Colihueno | " | 2 | 9 | 12 | 21 |
| Colonia Huepil | Pres. | 40 | 140 | 118 | 258 |
| Cupun | Fd. | 4 | 10 | 14 | 24 |
| Chavarría (Onofre) | Hj. | 1 | 5 | 3 | 8 |
| Face | Cp. | 4 | 12 | 6 | 18 |
| Hijuelas (Las) | Hj. | 5 | 15 | 13 | 28 |
| Hijuelas (Las) | Pre. | 6 | 13 | 11 | 24 |
| Huepil Alto | Fd. | 16 | 34 | 43 | 77 |
| Huepil Alto | Pre. | 6 | 29 | 21 | 50 |
| Juntas (Las) | Hj. | 2 | 3 | 4 | 7 |
| Ferrada | " | 1 | - | 1 | 1 |
| Lo Acuña | Fd. | 3 | 14 | 6 | 20 |
| Lo Urbano | Hj. | 14 | 58 | 51 | 109 |
| Lomas (Las) | " | 21 | 72 | 59 | 131 |
| Magos (Los) | Pre. | 1 | 2 | 1 | 3 |
| Manzano (El) | Fd. | 1 | 5 | 3 | 8 |
| Meseta (La) | Hj. | 5 | 16 | 12 | 28 |
| Ollas (Las) | " | 5 | 17 | 20 | 37 |
| Parcelas (Las) | " | 3 | 5 | 3 | 8 |
| Parra (El) | Fd. | 1 | 6 | 5 | 11 |
| Parrón | Hj. | 1 | 4 | 2 | 6 |
| Parroncillo | Fd. | 6 | 20 | 24 | 44 |
| Peral (El) | " | 1 | 6 | 9 | 15 |
| Peruco | " | 3 | 10 | 13 | 23 |
| Piña (La) | Hj. | 2 | 6 | 7 | 13 |
| Poca Vista | " | 1 | 4 | 3 | 7 |
| Reñico | Fd. | 12 | 46 | 35 | 81 |
| Rucamanqui Norte | Cs. | 11 | 27 | 26 | 53 |
| Rucamanqui | Fd. | 179 | 638 | 540 | 1.178 |

| Distritos y Localidades | | Número de Habitantes | | | |
|------------------------------------|----------------|----------------------|---------|---------|---------|
| Nombre | Cate- goría | Vivien- das | Hombres | Mujeres | TOTAL |
| <u>Distrito 11°:(Continuación)</u> | | | | | |
| San Carlos | Fd. | 7 | 24 | 23 | 47 |
| San Francisco | " | 1 | 2 | 2 | 4 |
| San Francisco | Prc. | 1 | 3 | 4 | 7 |
| San Guillermo | " | 1 | 1 | 1 | 2 |
| San José | Hj. | 2 | 4 | 4 | 8 |
| San Lorenzo | " | 2 | 10 | 2 | 12 |
| San Roque | " | 1 | 2 | 1 | 3 |
| Santa Ana | Prc. | 1 | 3 | 3 | 6 |
| Santa Berta | Hj. | 1 | 2 | 5 | 7 |
| Santa Elina | Hj. | 1 | 2 | 2 | 4 |
| Santa Emelina | Prc. | 1 | 4 | 2 | 6 |
| Santa Evarista | " | 1 | 5 | 2 | 7 |
| Santa Jenoveva | Hj. | 1 | 2 | 1 | 3 |
| Santa Lucía | " | 2 | 6 | 6 | 12 |
| Santa Regina | Fd. | 1 | 4 | 3 | 7 |
| Santa Rosa | Hj. | 5 | 16 | 16 | 32 |
| Santa Teresa | Fd. | 3 | 9 | 8 | 17 |
| Villagrán | Hj. | 5 | 18 | 19 | 37 |
| <u>Distrito 12°: Estación</u> | Dist. | 71 | 213 | 230 | 443 |
| Castaños (Los) | Prc. | 1 | 4 | 3 | 7 |
| Colos (Los) | " | 1 | 4 | 6 | 10 |
| Greda (La) | " | 2 | 3 | 4 | 7 |
| Huepil Oriente | Al. | 34 | 81 | 109 | 190 |
| Huequete | Prcs. | 15 | 65 | 52 | 117 |
| Josefina | Hj. | 1 | 1 | 4 | 5 |
| Mariposa (La) | Prc. | 1 | 4 | 3 | 7 |
| Mercedes (Las) | Fd. | 2 | 7 | 5 | 12 |
| Obra (La) | Cs. | 8 | 25 | 28 | 53 |
| Paso Cerrado | Prc. | 1 | 3 | 5 | 8 |
| Ranas (Las) | Hj. | 1 | 2 | 1 | 3 |
| Sandoval | " | 1 | 3 | 3 | 6 |
| Santa Inés | Prc. | 1 | 5 | 3 | 8 |
| Santa Romelia | " | 1 | 3 | 3 | 6 |
| Santa Teresa | Hj. | 1 | 3 | 1 | 4 |
| Total de la Comuna | | 1.940 | 5.744 | 5.154 | 10.898 |
| Total Departamento de Yungay ... | | 6.713 | 19.498 | 18.805 | 38.303 |
| TOTAL PROVINCIA DE ÑUBLE..... | | 45.489 | 124.800 | 126.542 | 251.342 |

Comuna de Constitución
(Continuación)

7

| Distritos y Localidades | | Número de Habitantes | | | |
|-----------------------------------|----------------|----------------------|---------|---------|-------|
| Nombre | Cate- goría | Vivien- das | Hombres | Mujeres | TOTAL |
| <u>Distrito 20°: Continuación</u> | | | | | |
| Zanja (La) | Cs. | 12 | 35 | 41 | 76 |
| Zanja (La) | Cp. | 2 | 10 | 5 | 15 |
| <u>Distrito 21°: Cerro Pelado</u> | | | | | |
| | Dist. | 74 | 204 | 182 | 386 |
| Agua Buena | Cs. | 2 | 4 | 4 | 8 |
| Calabozos | " | 4 | 18 | 11 | 29 |
| Camarones | " | 1 | 2 | 2 | 4 |
| Camarones | Fd. | 1 | 2 | 1 | 3 |
| Cerro Pelado | Cs. | 24 | 68 | 49 | 117 |
| Culénar (El) | " | 8 | 21 | 23 | 44 |
| Esperanza | " | 2 | 6 | 7 | 13 |
| Greda (La) | Fd. | 1 | - | 2 | 2 |
| Huertecillos | " | 1 | 2 | 3 | 5 |
| Maitén (El) | " | 2 | 5 | 8 | 13 |
| Mallaca | Cs. | 6 | 12 | 21 | 33 |
| Mariposas | Fd. | 1 | 4 | 4 | 8 |
| Mojón (El) | Cs. | 1 | 2 | 1 | 3 |
| Papalillo | Fd. | 1 | 4 | 4 | 8 |
| Piedras Altas | Cs. | 1 | 1 | 3 | 4 |
| Quillaycillo | " | 1 | 2 | 2 | 4 |
| Retama | Fd. | 1 | 3 | 3 | 6 |
| Rinconada | Frc. | 1 | 5 | 1 | 6 |
| San Prudencio | Cs. | 1 | 5 | 3 | 8 |
| Totoral | Fd. | 1 | 3 | 3 | 6 |
| Vegas (Las) | Cs. | 12 | 33 | 24 | 57 |
| Vegas (Las) | Fd. | 1 | 2 | 3 | 5 |
| <u>Distrito 22°: Pantanillos</u> | | | | | |
| | Dist. | 101 | 290 | 222 | 512 |
| Aguada | Fd. | 2 | 4 | 4 | 8 |
| Barranquillas | " | 7 | 13 | 12 | 25 |
| Forel | " | 3 | 15 | 2 | 17 |
| Hualle | " | 1 | 5 | 3 | 8 |
| Huinganes | " | 1 | 7 | 5 | 12 |
| Huinganes Sur | " | 6 | 28 | 20 | 48 |
| Liriecillos | " | 2 | 5 | 3 | 8 |
| Maquehua Sur | Cs. | 10 | 40 | 30 | 70 |
| Maquehua Sur | Fd. | 1 | 2 | 2 | 4 |
| Mellico | Cs. | 20 | 36 | 44 | 80 |
| Membrillo | Fd. | 1 | 1 | 1 | 2 |
| Nilo | " | 1 | 2 | 3 | 5 |
| Pangalillo | Cs. | 6 | 14 | 12 | 26 |
| Pantanillos | Fd. | 2 | 3 | 5 | 8 |
| Papolillo | " | 6 | 25 | 16 | 41 |
| Peña Blanca | " | 1 | 3 | 6 | 9 |

Comuna de Constitución
(Continuación)

8

| Distritos y Localidades | | | Número de Habitantes | | |
|-----------------------------------|----------------|----------------|----------------------|---------|-------|
| Nombre | Cate- goría | Vivien- das | Hombres | Mujeres | TOTAL |
| <u>Distrito 22°: Continuación</u> | | | | | |
| Meral (El) | Fd. | 2 | 3 | 4 | 7 |
| Piedra de Esquina | " | 2 | 2 | 2 | 4 |
| Plataformas (Las) | " | 1 | 7 | 1 | 8 |
| Potros | " | 7 | 19 | 9 | 28 |
| Punta de la Tira | " | 1 | 2 | 1 | 3 |
| Rebulcillos | " | 1 | 4 | 4 | 8 |
| Rinconada | Cp. | 4 | 13 | 3 | 16 |
| Rinconada | Fd. | 4 | 14 | 13 | 27 |
| Rinconada | Prc. | 2 | 5 | 4 | 9 |
| San Luis | Fd. | 1 | 2 | 2 | 4 |
| Tablones (Los) | " | 3 | 7 | 7 | 14 |
| Zanjas | Cs. | 3 | 9 | 4 | 13 |
| <u>Distrito 23°: Las Cañas</u> | | | | | |
| Cañas (Las) | Fd. | 15 | 48 | 48 | 96 |
| Guanacos (Los) | " | 3 | 7 | 3 | 10 |
| Pantanillos | " | 3 | 13 | 9 | 22 |
| Quillay (El) | " | 2 | 7 | 10 | 17 |
| San Pedro | " | 11 | 37 | 30 | 67 |
| Salsipuedes | " | 4 | 7 | 10 | 17 |
| <u>Distrito 24°: Pellines</u> | | | | | |
| Calabozo | Cs. | 4 | 9 | 10 | 19 |
| Calabozo | Fd. | 2 | 6 | 4 | 10 |
| Canelillos | " | 4 | 13 | 15 | 28 |
| Cerrillos | " | 3 | 11 | 8 | 19 |
| Gualle Mocho | " | 1 | 5 | 6 | 11 |
| Lagunilla | Cs. | 4 | 6 | 12 | 18 |
| Lagunillas | Fd. | 1 | 1 | 2 | 3 |
| Loma de Cruz | " | 1 | 1 | 3 | 4 |
| Lagunillas de Perez | " | 1 | 2 | 3 | 5 |
| Loma Larga | Cs. | 1 | 3 | 3 | 6 |
| Loma de Mayo | " | 2 | 4 | 5 | 9 |
| Loma de Mayo | Fd. | 2 | 6 | 4 | 10 |
| Loma de Perez | " | 1 | - | 1 | 1 |
| Loma de la Viña | Cs. | 1 | 2 | 2 | 4 |
| Pahuil | " | 1 | 4 | 3 | 7 |
| Paso Díaz | " | 3 | 7 | 6 | 13 |
| Porvenir | Fd. | 1 | 3 | 3 | 6 |
| Pozo de los Hornos | Cs. | 1 | 11 | 3 | 14 |
| Pellines | " | 1 | 2 | 1 | 3 |
| Pellines | Fd. | 18 | 74 | 51 | 125 |
| Pinotalca | " | 3 | 7 | 11 | 18 |
| Playa Blanca | " | 1 | 4 | 3 | 7 |

Comuna de Contitución
(Continuación)

9

| Distritos y Localidades | | | Número de Habitantes | | |
|-----------------------------------|----------------|----------------|----------------------|---------|-------|
| Nombre | Cate- goría | Vivien- das | Hombres | Mujeres | TOTAL |
| <u>Distrito 24°: Continuación</u> | | | | | |
| San José | Cs. | 1 | 6 | 2 | 8 |
| San Ignacio | " | 1 | 4 | 1 | 5 |
| <u>Distrito 25°: El Parrón</u> | | | | | |
| Carranza | Fa. | 1 | 3 | 1 | 4 |
| Cerrillos (Los) | Hj. | 1 | 1 | 1 | 2 |
| Flora | Fd. | 8 | 29 | 18 | 47 |
| Papirua | Hj. | 1 | 5 | 4 | 9 |
| Parrón (El) | Fd. | 11 | 25 | 33 | 58 |
| Pinotalca | H. | 3 | 7 | 9 | 16 |
| <u>Distrito 26°: Buena Vista</u> | | | | | |
| Alamedas del Alma (Las) | Fd. | 3 | 9 | 5 | 14 |
| Arenitas (Las) | " | 4 | 16 | 10 | 26 |
| Buena Vista | " | 14 | 64 | 35 | 99 |
| Cardón (El) | " | - | - | - | - |
| Cañas (Las) | Cs. | 7 | 18 | 22 | 40 |
| Culebra (La) | Fd. | 1 | 2 | 2 | 4 |
| Chupón (El) | " | 1 | 4 | 3 | 7 |
| Galería | " | 2 | 7 | 5 | 12 |
| Huanaco | " | 3 | 10 | 4 | 14 |
| Malhueco | Cs. | 1 | 4 | 4 | 8 |
| Mayos (Los) | Fd. | 1 | 3 | 3 | 6 |
| Mina de Talco | " | 1 | 2 | 1 | 3 |
| Mina de Talco | Mr. | 10 | 33 | 22 | 55 |
| Paso Las Vacas | Cs. | 4 | 13 | 10 | 23 |
| Quiquín | Fd. | 2 | 1 | 2 | 3 |
| Rosal (El) | " | 7 | 34 | 12 | 46 |
| San Antonio | " | 1 | 3 | 3 | 6 |
| <u>Distrito 27°: Estación</u> | | | | | |
| Aromos (Los) | Fd. | 1 | 4 | 4 | 8 |
| Brisas del Maule | Cs. | 7 | 16 | 19 | 35 |
| Constitución | Cd. | 359 | 831 | 972 | 1.803 |
| Cuarto Roble | Fd. | 1 | 2 | 3 | 5 |
| Espino (El) | Cs. | 1 | 3 | 3 | 6 |
| Espinos (Los) | Fd. | 3 | 8 | 4 | 12 |
| Fuego de Chuecas | " | 1 | 5 | 1 | 6 |
| Palmilla | Cs. | 2 | 5 | 1 | 6 |
| Puertas Verdes | Fd. | - | - | - | - |
| San Ramón | Cs. | - | - | - | - |
| Talco | Fd. | - | - | - | - |
| Tréguiles (Los) | " | 2 | 6 | 3 | 9 |
| Variante (La) | " | - | - | - | - |

Comuna de Constitución
(Continuación)
10

| Distritos y Localidades | | | Número de Habitantes | | |
|-----------------------------------|----------------|----------------|----------------------|---------|--------|
| Nombre | Cate- goría | Vivien- das | Hombres | Mujeres | TOTAL |
| <u>Distrito 27°: Continuación</u> | | | | | |
| Viñales | Fd. | 4 | 12 | 15 | 27 |
| Total de la Comuna..... | | 35.92 | 9.089 | 9.755 | 18.844 |

COMUNA-SUBDELEGACION DE EMPEDRADO

Sus límites son:

Al Norte, la línea de cumbres que limita por el poniente y norte la hoya del estero Mellico, desde la desembocadura del estero Mellico en el río Loanco o Pinotalca hasta el origen de la quebrada Las Animas en el cerro Salsipuedes; una línea recta, desde el origen de la quebrada de Las Animas, en el cerro Salsipuedes hasta la cumbre del cerro Liriecillos; una línea recta, desde la cumbre del cerro Liriecillos hasta la cumbre del cerro La Zanja; la línea de cumbres, desde el cerro La Zanja hasta el cerro Peñalquin; una línea recta, desde la cumbre del cerro Peñalquin hasta la cumbre del cerro Loma Alta en Los Pajonales; una línea recta, desde la cumbre del cerro Loma Alta en Los Pajonales hasta la cumbre del cerro Los Calabozos; una línea recta, desde la cumbre del cerro Los Calabozos hasta la desembocadura del estero Pichaman, y el río Maule, desde la desembocadura del estero Pichaman hasta la desembocadura del estero Tabón Tinaja.-

Al Este, el estero Tabón Tinaja, desde su desembocadura en el río Maule hasta su origen en los cerros de Moncael; los cerros de Moncael, desde el origen del estero Tabón Tinaja hasta el origen del estero Huéquil, y el estero Huéquil, desde su origen en los cerros de Moncael hasta su desembocadura en el río Purapel.-

Al Sur, el río Purapel, desde la desembocadura del estero Huéquil hasta la desembocadura del estero de Sauzal; el estero de Sauzal, desde su desembocadura en el río Purapel hasta la desembocadura de la quebrada de Los Cancino; la quebrada de Los Cancino, desde su desembocadura en el estero de Sauzal hasta su origen en el cerro de Name; la línea de mayor pendiente, desde el origen de la quebrada de Los Cancino hasta la cumbre del cerro Name; la línea de mayor pendiente, desde la cumbre del cerro Name hasta el origen de la quebrada de Los Gavilanes; la quebrada de Los Gavilanes, desde su origen en los cerros de Name hasta su desembocadura en la quebrada Honda; la quebrada Honda, desde la desembocadura de la quebrada de Los Gavilanes hasta su confluencia con el estero Venegas.-

Al Oeste, el estero de Venegas, desde su confluencia con la quebrada Honda hasta la desembocadura de la quebrada del Bajo del Calabozo; la quebrada del Bajo del Calabozo, desde su desembocadura en el estero de Venegas hasta su origen en el cerro del Calabozo; la línea de mayor pendiente, desde el origen de la quebrada del Bajo del Calabozo hasta la cumbre del cerro del Calabozo; una línea recta, desde la cumbre del cerro del Calabozo hasta la cumbre del cerro del Preboste; la línea de cumbres, desde la cumbre del cerro del Preboste hasta la puntilla del Preboste, sobre el río Loanco o Pinotalca, y el río Loanco o Pinotalca, desde la puntilla del Preboste hasta la desembocadura del estero Mellico.-

La comuna-subdelegación de Empedrado se divide en 15 distritos, a saber: 1° Empedrado Poniente; 2° Preboste; 3° Las Animas; 4° Las Zanjas; 5° Niches; 6° Nirivilo; 7° El Valle de Pichamán; 8° Valle El Morro; 9° Tabón Tinaja; 10° Pan de Azúcar; 11° Puico; 12° Cabrería; 13° Cayaname; 14° Empedrado y 15° Reloca.-

COMUNA-SUBDELEGACIÓN EMPEDRADO

| Distritos y Localidades | | | Número de Habitantes | | |
|--|----------------|----------------|----------------------|------------|------------|
| Nombre | Cate- goría | Vivien- das | Hombres | Mujeres | TOTAL |
| <u>Distrito 1°: Empedrado Poniente</u> | | | | | |
| | Dist. | <u>108</u> | <u>274</u> | <u>277</u> | <u>551</u> |
| Cerro Alegre | Fd. | 12 | 30 | 28 | 58 |
| Empedrado Poniente | Pb. | 53 | 117 | 138 | 255 |
| Orilla | Fd. | 8 | 27 | 24 | 51 |
| Rari | " | 31 | 84 | 78 | 162 |
| Roblería | " | 2 | 7 | 3 | 10 |
| San Francisco | " | 2 | 9 | 6 | 15 |
| <u>Distrito 2°: Proboste</u> | | | | | |
| | Dist. | <u>29</u> | <u>110</u> | <u>83</u> | <u>193</u> |
| Casualidad | Cs. | 2 | 3 | 4 | 7 |
| Colmenares | Fd. | 4 | 12 | 11 | 23 |
| Galumávida | " | 12 | 47 | 38 | 85 |
| Fichilemu | " | 5 | 14 | 15 | 29 |
| Proboste | " | 6 | 34 | 15 | 49 |
| <u>Distrito 3°: Las Animas</u> | | | | | |
| | Dist. | <u>21</u> | <u>50</u> | <u>50</u> | <u>100</u> |
| Camarones | Fd. | 3 | 6 | 7 | 13 |
| Pellines | " | 8 | 20 | 21 | 41 |
| Purgatorio | " | 6 | 13 | 12 | 25 |
| Quebrada Las Animas | " | 4 | 11 | 10 | 21 |
| <u>Distrito 4°: Las Zanjias</u> | | | | | |
| | Dist. | <u>67</u> | <u>182</u> | <u>158</u> | <u>340</u> |
| Aguada (La) | Cs. | 4 | 10 | 8 | 18 |
| Cajón de Tejas | " | 3 | 8 | 16 | 24 |
| Corcolén | Fd. | 2 | 3 | 3 | 6 |
| Cuatro Vientos (Los) | Cs. | 2 | 7 | 5 | 12 |
| Laureles (Los) | " | 10 | 36 | 24 | 60 |
| Molino (El) | Fd. | 2 | 9 | 3 | 12 |
| Mayos (Los) | Cs. | 4 | 15 | 11 | 26 |
| Pangal | " | 2 | 9 | 5 | 14 |
| Patagua | " | 3 | 8 | 7 | 15 |
| Pellines (Los) | " | - | - | - | - |
| Pellines (Los) | Fd. | 12 | 30 | 30 | 60 |
| Peñalquín | Cs. | 4 | 7 | 7 | 14 |
| Zanjias (Las) | " | 19 | 40 | 39 | 79 |
| <u>Distrito 5°: Niches</u> | | | | | |
| | Dist. | <u>144</u> | <u>370</u> | <u>408</u> | <u>778</u> |
| Agua Fría | Cs. | 1 | 7 | 3 | 10 |
| Aguilas | Fd. | 1 | 2 | 3 | 5 |
| Alamo | Hj. | 1 | 4 | 4 | 8 |
| Almendro | Hjs. | 9 | 25 | 24 | 49 |
| Arbolillo | Hj. | 6 | 20 | 19 | 39 |

| Distritos y Localidades | | | Número de Habitantes | | |
|-----------------------------------|----------------|----------------|----------------------|---------|-------|
| Nombre | Cate- goría | Vivien- das | Hombres | Mujeres | TOTAL |
| <u>Distrito 5°:(Continuación)</u> | | | | | |
| Aromo (El) | Cs. | 1 | 3 | 2 | 5 |
| Baño | Hj. | 1 | 4 | 4 | 8 |
| Baño Maitén | " | 1 | 1 | 1 | 2 |
| Boldo (El) | Fd. | 1 | 2 | 2 | 4 |
| Brisas (Las) | Hj. | 1 | 2 | 2 | 4 |
| Canelillo | " | 6 | 16 | 17 | 33 |
| Centinela | " | 2 | 4 | 4 | 8 |
| Codellima | " | 2 | 7 | 4 | 11 |
| Codellima | Fd. | 6 | 15 | 13 | 28 |
| Chacarillas | " | 1 | 3 | 2 | 5 |
| Flor del Llano | " | 1 | 5 | 2 | 7 |
| Greda (La) | " | 2 | 9 | 9 | 18 |
| Higuera (La) | " | 3 | 6 | 9 | 15 |
| Huerta | Hj. | 1 | 1 | 3 | 4 |
| Hualle | Fd. | 2 | 5 | 2 | 7 |
| Manzano | Hj. | 1 | 5 | 3 | 8 |
| Mayos (Los) | " | 1 | 4 | 2 | 6 |
| Monte Pino | Fd. | 2 | 7 | 5 | 12 |
| Mezuela | Hj. | 8 | 20 | 20 | 40 |
| Mineral | " | 1 | 3 | 3 | 6 |
| Niches (Los) | Cs. | 3 | 9 | 7 | 16 |
| Niches | Fd. | 1 | 2 | 1 | 3 |
| Parrón (El) | Cs. | 1 | 1 | 4 | 5 |
| Parrón (El) | Fd. | 1 | 2 | 4 | 6 |
| Pataguas (Las) | Hj. | 3 | 4 | 11 | 15 |
| Peral (El) | Cs. | 1 | 5 | 2 | 7 |
| Peral (El) | Hj. | 2 | 2 | 4 | 6 |
| Piedra Blanca | Cs. | 1 | 6 | 3 | 9 |
| Piedra del Baño | Fd. | 1 | 1 | 2 | 3 |
| Pilca | Hj. | 1 | 2 | 5 | 7 |
| Portezuelo | Fd. | 2 | 7 | 5 | 12 |
| Punto Junquillar | Cs. | 1 | - | 3 | 3 |
| Purapel | Hjs. | 10 | 16 | 29 | 45 |
| Quebrada Honda | Cs. | 14 | 30 | 41 | 71 |
| Quebrada Honda | Hj. | 10 | 28 | 32 | 60 |
| Quebrada el Membrillo | Cs. | 1 | 3 | 3 | 6 |
| Rastrojo | Hjs. | 10 | 22 | 34 | 56 |
| Reventón | Hj. | 1 | 1 | 4 | 5 |
| Rincón | Cs. | 1 | 4 | 6 | 10 |
| San Antonio | " | 2 | 7 | 7 | 14 |
| San Bernardo | Hj. | 2 | 6 | 6 | 12 |
| San Francisco | Fd. | 2 | 10 | 7 | 17 |
| San Ignacio | " | 2 | 5 | 3 | 8 |
| San José | " | 1 | 2 | 4 | 6 |
| Santa Apolonia | " | 1 | 3 | 4 | 7 |
| Santa Clorinda | Hj. | 1 | - | 1 | 1 |
| Santa Cruz | Cs. | 3 | 5 | 8 | 13 |

| Distritos y Localidades | | | Número de Habitantes | | |
|-----------------------------------|----------------|----------------|----------------------|------------|--------------|
| Nombre | Cate- goría | Vivien- das | Hombres | Mujeres | TOTAL |
| <u>Distrito 5°:(Continuación)</u> | | | | | |
| Santa Elena | Fd. | 1 | 4 | 3 | 7 |
| Santa Emilia | " | 1 | 1 | 1 | 2 |
| Tejerías | Hj. | 1 | 2 | 2 | 4 |
| <u>Distrito 6°:Nirivilo</u> | | | | | |
| | Dist. | <u>245</u> | <u>653</u> | <u>665</u> | <u>1.318</u> |
| Barrancas | Cs. | 20 | 69 | 63 | 132 |
| Barranca | Fd. | 3 | 10 | 7 | 17 |
| Barrancas | Proc. | 1 | 3 | 2 | 5 |
| Barranca Santa Regina | Fd. | 1 | 2 | 4 | 6 |
| Cajón González | Cs. | 13 | 35 | 42 | 77 |
| Cajón Nirivilo | " | 25 | 51 | 58 | 109 |
| Cardonal | " | 6 | 23 | 19 | 42 |
| Cardonal | Rd. | 1 | - | 1 | 1 |
| Cruces (Las) | Fd. | 4 | 8 | 12 | 20 |
| Mingre | Cs. | 41 | 98 | 107 | 205 |
| Mingre | Fd. | 7 | 15 | 15 | 30 |
| Nirivilo | Al. | 45 | 115 | 122 | 237 |
| Pangal (El) | Fd. | 2 | 4 | 6 | 10 |
| Pajonales | Cs. | 3 | 5 | 10 | 19 |
| Palmilla (La) | Fd. | 7 | 22 | 15 | 37 |
| Pitigua (La) | Cs. | 12 | 46 | 36 | 82 |
| Pitigua (La) | Cp. | 2 | 8 | 3 | 11 |
| Pitigua Mingre | Fd. | 1 | 3 | 3 | 6 |
| Purapel | Cs. | 5 | 15 | 20 | 35 |
| Quilas (Las) | Fd. | 1 | - | 3 | 3 |
| Quinta | Cs. | 1 | 3 | 4 | 7 |
| San Enrique | Fd. | 3 | 10 | 7 | 17 |
| San José | " | 2 | 5 | 6 | 11 |
| San José de Mingre | " | 1 | 4 | 1 | 5 |
| Santa Ana | Cs. | 2 | 6 | 3 | 9 |
| Santa Elena | Fd. | 6 | 23 | 17 | 40 |
| Santa Elena | Fd. | 6 | 15 | 15 | 30 |
| Santa Elena de Mingre | Cs. | 1 | 1 | 3 | 4 |
| Santa Elena Purapel | " | 1 | 1 | 1 | 2 |
| Santa Luzmila | Fd. | 1 | 3 | 1 | 4 |
| Santa Regina | " | 1 | 4 | 4 | 8 |
| Santa Rosa | Cs. | 14 | 35 | 46 | 81 |
| Santa Rosa | Rd. | 2 | 4 | 5 | 9 |
| Tronco El Litre | Cs. | 1 | 3 | 4 | 7 |
| <u>Distrito 7°. El Valle de</u> | | | | | |
| <u>Pichiman.</u> | Dist. | <u>119</u> | <u>331</u> | <u>310</u> | <u>641</u> |
| Alto (El) | Cs. | 4 | 13 | 13 | 26 |
| Bajo (El) | Fd. | 2 | 4 | 3 | 7 |
| Cañas (Las) | Cs. | 14 | 33 | 41 | 74 |
| Cañas (Las) | Fd. | 3 | 9 | 13 | 22 |

| Distritos y Localidades | | Número de Habitantes | | | |
|------------------------------------|----------------|----------------------|------------|------------|------------|
| Nombre | Cate- goría | Vivien- das | Hombres | Mujeres | TOTAL |
| <u>Distrito 7°:(Continuación)</u> | | | | | |
| Cerro La Plata | Fd. | 7 | 32 | 23 | 55 |
| Cuesta de Maule | " | 1 | 3 | 4 | 7 |
| Maquis (Los) | " | 9 | 39 | 28 | 67 |
| Mingre | " | 3 | 9 | 12 | 21 |
| Peñasco | Cs. | 5 | 11 | 11 | 22 |
| Peñasco (El) | Fd. | 2 | 6 | 5 | 11 |
| Peral (El) | " | 1 | 1 | - | 1 |
| Remolino | " | 1 | 1 | 1 | 2 |
| Risco (El) | " | 1 | 4 | 2 | 6 |
| Rosal (El) | Hj. | 1 | 1 | 1 | 2 |
| Rosal (El) | Fd. | 4 | 9 | 12 | 21 |
| Rosalía Santa | " | 1 | 6 | 1 | 7 |
| Santo Tomás | " | 1 | 2 | 3 | 5 |
| Tejos (Los) | Cs. | 15 | 35 | 33 | 68 |
| Valle de Pichamán (El) | " | 43 | 112 | 101 | 213 |
| Valle de Remichigue (El) | " | 1 | 1 | 3 | 4 |
| <u>Distrito 8°: Valle El Morro</u> | Dist. | <u>122</u> | <u>384</u> | <u>370</u> | <u>754</u> |
| Balseadero Las Piedras | Cs. | 7 | 16 | 19 | 37 |
| Camino a la Pitigua | " | 5 | 16 | 8 | 24 |
| Maquis (Los) | " | 18 | 52 | 41 | 93 |
| Mercedes (Las) | " | 5 | 15 | 22 | 37 |
| Morro (El) | " | 31 | 105 | 107 | 212 |
| Peumal | " | 29 | 64 | 83 | 147 |
| Remolino | " | 17 | 71 | 53 | 124 |
| Santa Rosa | " | 10 | 43 | 37 | 80 |
| <u>Distrito 9°: Tabon Tinaja</u> | Dist. | <u>57</u> | <u>261</u> | <u>192</u> | <u>453</u> |
| Angostura | Cs. | 9 | 40 | 24 | 64 |
| Mingre | Fd. | 11 | 70 | 39 | 109 |
| San Cayetano | " | 10 | 58 | 31 | 89 |
| Santa Ana | " | 11 | 44 | 44 | 88 |
| Sepultura | Cs. | 13 | 42 | 42 | 84 |
| Tabón Tinaja | Fd. | 3 | 7 | 12 | 19 |
| <u>Distrito 10°:Pan de Azúcar</u> | Dist. | <u>46</u> | <u>143</u> | <u>152</u> | <u>295</u> |
| Boldo (El) | Fd. | 6 | 24 | 14 | 38 |
| Huequil | Cs. | 15 | 31 | 50 | 81 |
| Patagüilla | Fd. | 6 | 22 | 16 | 38 |
| Pitigua (La) | Cs. | 1 | 2 | 3 | 5 |
| Sepultura | " | 18 | 64 | 69 | 133 |

| Distritos y Localidades | | Número de Habitantes | | | |
|-------------------------------|----------------|----------------------|------------|------------|------------|
| Nombre | Cate- goría | Vivien- das | Hombres | Mujeres | TOTAL |
| <u>Distrito 11°: Puico</u> | Dist. | <u>106</u> | <u>321</u> | <u>314</u> | <u>635</u> |
| Aguilas (Las) | Hj. | 1 | 3 | 4 | 7 |
| Alamo (El) | Fd. | 5 | 14 | 16 | 30 |
| Bella Vista | " | 7 | 28 | 21 | 49 |
| Codellima | Cs. | 9 | 22 | 23 | 45 |
| Comén | Fd. | 18 | 64 | 57 | 121 |
| Maitén (El) | Hj. | 1 | 4 | 3 | 7 |
| Orilla de Purapel (La) | Cs. | 15 | 43 | 41 | 84 |
| Pamon | Fd. | 1 | 2 | 3 | 5 |
| Patagüilla | " | 1 | 4 | 4 | 8 |
| Pencahue | " | 1 | 6 | 4 | 10 |
| Puico | Cs. | 5 | 10 | 15 | 25 |
| Purapel | Fd. | 9 | 26 | 27 | 53 |
| Rincón (El) | Cs. | 4 | 17 | 17 | 34 |
| San Agustín | Fd. | 2 | 5 | 6 | 11 |
| San Carlos | Hj. | 1 | 5 | 3 | 8 |
| San Francisco | Fd. | 6 | 23 | 15 | 38 |
| San José | " | 12 | 27 | 32 | 59 |
| San Ignacio | Hj. | 3 | 6 | 9 | 15 |
| San Pedro | " | 3 | 6 | 9 | 15 |
| Sarmiento | " | 1 | 4 | 1 | 5 |
| Tres Montes | Fd. | 1 | 2 | 4 | 6 |
| <u>Distrito 12°: Cabrería</u> | Dist. | <u>64</u> | <u>238</u> | <u>199</u> | <u>437</u> |
| Bodega de Puico | Cs. | 7 | 25 | 19 | 44 |
| Linda Vista | Fd. | 22 | 73 | 67 | 140 |
| Meza (Los) | " | 7 | 24 | 19 | 43 |
| Patagual | " | 11 | 54 | 41 | 95 |
| Puico | Cs. | 4 | 15 | 13 | 28 |
| Pulgatorio | " | 4 | 13 | 15 | 28 |
| Purapel | Fd. | 9 | 34 | 25 | 59 |
| <u>Distrito 13°: Cayuname</u> | Dist. | <u>72</u> | <u>197</u> | <u>230</u> | <u>427</u> |
| Cerro Escobar | Prc. | 1 | 7 | 3 | 10 |
| Cayuname | Fd. | 12 | 37 | 28 | 65 |
| Melencura | " | 4 | 8 | 9 | 17 |
| Monte Quemado | " | 2 | 5 | 8 | 13 |
| Name | " | 4 | 11 | 18 | 29 |
| Puertas (Las) | Cs. | 1 | 5 | 4 | 9 |
| Puico | Fd. | 4 | 16 | 15 | 31 |
| Quebrada Honda | Cs. | 7 | 13 | 25 | 38 |
| Quinehuao | Fd. | 1 | 6 | 4 | 10 |
| Rascacielo | Cs. | 1 | 5 | 6 | 11 |
| San Gregorio | Fd. | 1 | 6 | 7 | 13 |
| Santa Hilda | " | 1 | 1 | 3 | 4 |
| San José | " | 13 | 35 | 48 | 83 |

Comuna Empedrado.
(Continuación)
6.

| Distritos y Localidades | | Número de Habitantes | | |
|---|---------------------------|----------------------|---------|-------|
| Nombre | Cate-Vivien- goría das | Hombres | Mujeres | TOTAL |
| <u>Distrito 13°:(Continuación)</u> | | | | |
| San Luis | Fd. 4 | 8 | 9 | 17 |
| Santa Catalina | " 1 | 1 | 1 | 2 |
| Santa Clotilde | " 1 | 2 | 2 | 4 |
| Santa Filomena | Prc. 1 | 4 | 3 | 7 |
| Santa Rosa | Fd. 1 | 2 | 7 | 9 |
| Truquilemu | " 12 | 25 | 30 | 55 |
| <u>Distrito 14°:Empedrado</u> | | | | |
| | Dist. 142 | 390 | 396 | 786 |
| Aguada | Fd. 1 | 3 | 3 | 6 |
| Cajón de Tejos | " 1 | 1 | - | 1 |
| Cardón | " 1 | 3 | 2 | 5 |
| Culinar | Cs. 1 | 4 | 3 | 7 |
| Empedrado | Pb. 55 | 103 | 133 | 236 |
| Junquillar | Fd. 6 | 13 | 19 | 32 |
| Matanza | " 1 | 3 | 4 | 7 |
| Melencura | Cs. 1 | 2 | 4 | 6 |
| Melencura | Fd. 5 | 19 | 13 | 32 |
| Melencura | Prc. 9 | 32 | 27 | 59 |
| Mengocura | Fd. 2 | 7 | 9 | 16 |
| Orilla (La) | " 36 | 125 | 109 | 234 |
| Peñalquin | Cs. 1 | 1 | 2 | 3 |
| Quenchuao | Fd. 14 | 54 | 45 | 99 |
| Raspa | " 1 | 3 | 2 | 5 |
| San Juan | Prc. 1 | 2 | 5 | 7 |
| Tierras Coloradas | Cs. 4 | 8 | 11 | 19 |
| Villagrán | Fd. 2 | 7 | 5 | 12 |
| <u>Distrito 15°: Reloca</u> | | | | |
| | Dist. 76 | 230 | 235 | 465 |
| Budal | Fd. 1 | 2 | 3 | 5 |
| Name | " 18 | 42 | 65 | 107 |
| Reloca | " 14 | 55 | 51 | 106 |
| Santa Isidora | " 14 | 45 | 38 | 83 |
| San Luis | " 2 | 8 | 6 | 14 |
| Tapar | " 27 | 78 | 72 | 150 |
| <u>Total de la Comuna</u> 1.418 4.134 4.039 8.173 | | | | |
| <u>Total Dpto. de CONSTITUCIÓN</u> 5.010 13.223 13.794 27.017 | | | | |

DEPARTAMENTO DE CHANCO

Al Norte, el río Loanco o Pinotalca, desde su desembocadura en el Océano Pacífico hasta la puntilla del Preboste; la línea de cumbres, desde la puntilla del Preboste sobre el río Loanco o Pinotalca hasta la cumbre del cerro del Preboste; una línea recta, desde la cumbre del cerro del Preboste hasta la cumbre del cerro del Calabozo; la línea de mayor pendiente, desde la cumbre del cerro Calabozo hasta el origen de la quebrada del Bajo del Calabozo; la quebrada del Bajo del Calabozo, desde su origen en el cerro del Calabozo hasta su desembocadura en el estero de Venegas; el estero de Venegas, desde la desembocadura de la quebrada del Bajo del Calabozo hasta su confluencia con la quebrada Honda, y la quebrada Honda, desde su confluencia con el estero de Venegas hasta la puntilla de La Chacra.-


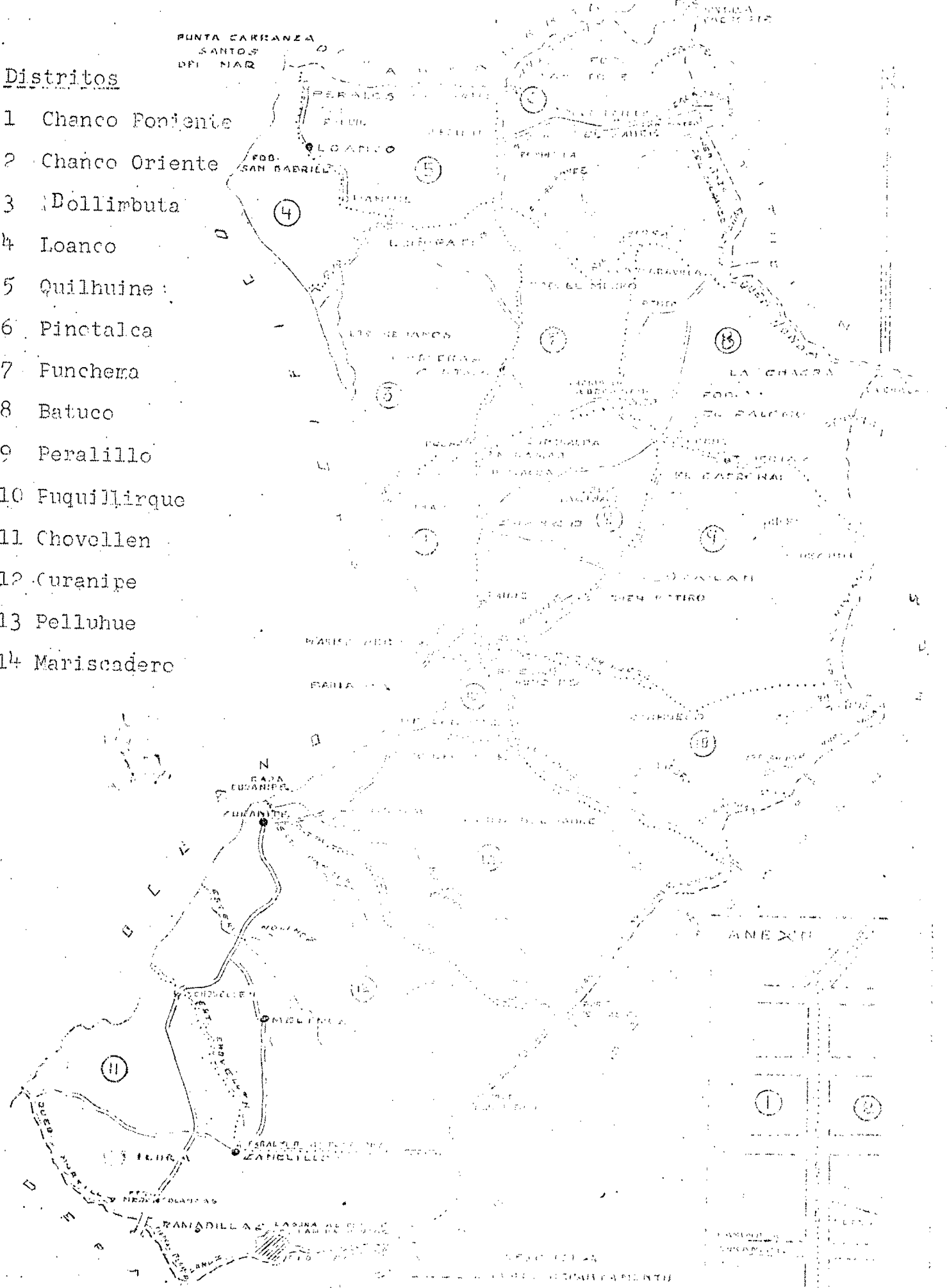
Al Este, la línea de cumbres, desde la puntilla de La Chacra, sobre la quebrada Honda hasta la cumbre del cerro del Centinela; pasando por la loma de La Chacra; la línea de mayor pendiente, desde la cumbre del cerro del Centinela hasta el origen de la quebrada del Manzano; la quebrada del Manzano, desde su origen hasta su confluencia con el estero de Doña Toribia; el estero de Doña Toribia, desde su confluencia con la quebrada del Manzano hasta su confluencia con la quebrada Honda; la quebrada Honda, desde su confluencia con el estero de Doña Toribia hasta su confluencia con el estero de Los Chingues; el estero de Los Chingues, desde su confluencia con la quebrada Honda hasta su origen; la línea de mayor pendiente, desde el origen del estero de Los Chingues hasta la cumbre del cerro de Los Chingues; la línea de cumbres, desde la cumbre del cerro de Los Chingues hasta la cumbre del cerro Caiquén; la línea de mayor pendiente, desde la cumbre del cerro Caiquén hasta el origen de la quebrada de Remolinos; la quebrada de Remolinos, desde su origen en el cerro Caiquén hasta su confluencia con la quebrada de Vega, la línea secundaria divisoria de aguas, desde la confluencia de las quebradas de Vega y Remolinos hasta el cerro Piedra del Padre; el cordón de la Vaquería, desde el cerro Piedra del Padre hasta el portezuelo del Valle, en que toma origen la quebrada de Quile, pasando por el cerro Alto de Los Pare; el cordón de Los Robles Negros, desde el portezuelo del Valle hasta el portezuelo de Queule; la quebrada de Pangue, desde su origen en el portezuelo de Queule hasta su desembocadura en el río Cayurranquil; el río Cayurranquil, desde la desembocadura de la quebrada de Pangue hasta la laguna al pié del cerro Pan de Azúcar, y la quebrada de Gómez o de La Ramadilla, desde la laguna al pié del cerro Pan de Azúcar hasta la desembocadura de la quebrada de Piedras Blancas.-

Al Sur, la quebrada de Piedras Blancas, desde su desembocadura en la quebrada de Gómez o de la Ramadilla hasta su origen en el portezuelo de Piedras Blancas, junto al camino público, y la quebrada de la Murtilla, desde su origen en el portezuelo de Piedras Blancas hasta su desembocadura en el Océano Pacífico.-

Al Oeste, el Océano Pacífico, desde la desembocadura de la quebrada de la Murtilla hasta la desembocadura del río Loanco o Pinotalca.-

COMUNA SUBDELEGACION DE CHANCO

- Distritos
- 1 Chanco Poniente
 - 2 Chanco Oriente
 - 3 Dollimbuta
 - 4 Loanco
 - 5 Quilhuine
 - 6 Pinotalca
 - 7 Funchera
 - 8 Batuco
 - 9 Peralillo
 - 10 Fuquillirque
 - 11 Chovellen
 - 12 Curanipe
 - 13 Pelluhue
 - 14 Mariscadero



ESCALA GRAFICA
0 1 2 3 4 5 km.

COMUNA-SUBDELEGACION DE CHACRA

Sus límites son:

Al Norte, el río Loanco o Pinotalca, desde su desembocadura en el Océano Pacífico hasta la puntilla del Preboste; la línea de cumbres desde la puntilla del Preboste sobre el río Loanco o Pinotalca hasta la cumbre del cerro del Preboste; una línea resta desde la cumbre del cerro del Preboste hasta la cumbre del cerro del Calabozo; la línea de mayor pendiente, desde la cumbre del cerro Calabozo hasta el origen de la quebrada del Bajo del Calabozo; la quebrada del Bajo del Calabozo, desde su origen en el cerro del Calabozo hasta su desembocadura en el estero de Venegas; el estero de Venegas, desde la desembocadura de la quebrada del Bajo del Calabozo hasta su confluencia con la quebrada Honda, y la quebrada Honda, desde su confluencia con el estero de Venegas hasta la puntilla de la Chacra.

Al Este, la línea de cumbres, desde la puntilla de la Chacra, sobre la quebrada Honda hasta la cumbre del cerro del Centinela, pasando por la loma de la Chacra; la línea de mayor pendiente, desde la cumbre del cerro Centinela hasta el origen de la quebrada del Manzano; la quebrada del Manzano, desde su origen hasta su confluencia con el estero de Doña Toribia; el estero de Doña Toribia, desde su confluencia con la quebrada del Manzano hasta su confluencia con la quebrada Honda; la quebrada Honda, desde su confluencia con el estero de Doña Toribia hasta su confluencia con el estero de los Chingues; el estero de Los Chingues; desde su confluencia con la quebrada Honda hasta su origen; la línea de mayor pendiente, desde el origen del estero de Los Chingues hasta la cumbre del cerro de Los Chingues; la línea de cumbres, desde la cumbre del cerro de Los Chingues hasta la cumbre del cerro Caiquén; la línea de mayor pendiente, desde la cumbre del cerro Caiquén hasta el origen de la quebrada de Remolinos; la quebrada de Remolinos; desde su origen en el cerro Caiquén hasta su confluencia con la quebrada de Vegas, la línea secundaria divisoria de aguas, desde la confluencia de las quebradas de Vega y Remolinos hasta el cerro Piedra del Padre; el cordón de la Vaguera, desde el cerro Piedra del Padre hasta el portezuelo del Valle, en que toma origen la quebrada de Quile, pasando por el cerro alto de Los Pares; el cordón de Los Nobles Negros, desde el portezuelo del Valle hasta el portezuelo de Queule la quebrada de Pangué desde su origen en el portezuelo de Queule hasta su desembocadura en el río Cayurranquil; el río Cayurranquil, desde la desembocadura de la quebrada de Pangué hasta la laguna al pié del cerro Pan de Azúcar, y la quebrada de Gómez o de La Ramadilla, desde la laguna al pié del cerro Pan de Azúcar hasta la desembocadura de la quebrada de Piedras Blancas -

Al Sur, la quebrada de Piedras Blancas, desde su desembocadura en la quebrada de Gómez o de la Ramadilla hasta su origen en el portezuelo de Piedras Blancas, junto al camino público, y la quebrada de la Murtilla, desde su origen en el por

tezuelo de Piedras Blancas hasta su desembocadura en el Oceano Pacifico.-

Al Oeste, el Océano pacífico, desde la desembocadura de la quebrada de la Murtilla hasta la desembocadura del río Loanco o Pinotalca.

La comuna-subdelegación de Chanco se divide en catorce distritos, a saber:

1° Chanco; 2° Chanco Oriente; 3° Dollinbuta; 4° Loanco; 5° Quilhuine; 6° Pinotalca; 7° Punchedema; 8° Batuco; 9° Peralillo; 10° Puguillirque; 11° Chovellen; 12 Curanipe; 13 Pelluhue 14° Mariscadero.

COMUNA SUBDELEGACION DE CHANCO

| Distritos y Localidades | | | Número de Habitantes | | |
|-------------------------------------|-----------|-----------|----------------------|---------|-------|
| Nombre | Categoría | Viviendas | Hombres | Mujeres | TOTAL |
| <u>Distrito 1°: Chanco Poniente</u> | | | | | |
| | Dist. | 265 | 604 | 703 | 1.307 |
| Chanco | Fd. | 1 | - | 3 | 3 |
| Chanco | Cd. | 184 | 402 | 482 | 884 |
| Médanos (Los) | Cs. | 23 | 57 | 57 | 114 |
| Médanos (Los) | Prc. | 6 | 10 | 21 | 31 |
| Miramar | Fd. | 12 | 41 | 39 | 80 |
| Playas del Mar | Cs. | 1 | 2 | 3 | 5 |
| Pueblo Nuevo | " | 1 | 1 | 8 | 9 |
| Punchema | " | 9 | 27 | 23 | 50 |
| Punchema | Fd. | 3 | 11 | 9 | 20 |
| Rastrojón | " | 2 | 9 | 8 | 17 |
| Rahue | Cs. | 8 | 11 | 14 | 25 |
| Rahue | Prc. | 12 | 30 | 33 | 63 |
| San Ricardo | Pb. | 2 | - | 2 | 2 |
| Villa Flora | Fd. | 1 | 3 | 1 | 4 |
| <u>Distrito 2°: Chanco Oriente</u> | | | | | |
| | Dist. | 281 | 620 | 729 | 1.349 |
| Aguada (La) | Fd. | 2 | 7 | 2 | 9 |
| Angostura | Cs. | 1 | 2 | 1 | 3 |
| Buen Retiro | Fd. | 11 | 17 | 40 | 57 |
| Corelemus | Cs. | 12 | 35 | 32 | 67 |
| Chanco | Cd. | 198 | 399 | 514 | 913 |
| Higuera (La) | Fd. | 1 | 1 | 1 | 2 |
| Monte de la Gallina (El) | Cs. | 1 | 1 | - | 1 |
| Nicaragua | Fd. | 6 | 19 | 12 | 31 |
| Peral (El) | " | 2 | 7 | 6 | 13 |
| Potreriillo | " | 2 | 2 | 2 | 4 |
| Pueblo Nuevo | Prc. | 21 | 55 | 54 | 109 |
| Quinta la María | Fd. | 1 | 2 | 2 | 4 |
| Quirimávida | Cs. | 1 | 5 | 2 | 7 |
| Romerillo | " | 2 | 7 | 6 | 13 |
| San Ignacio | Fd. | 5 | 20 | 15 | 35 |
| San Jorge | Cs. | 3 | 14 | 10 | 24 |
| Santa Clara | " | 1 | 2 | 3 | 5 |
| Santa Herminia | Fd. | 2 | 3 | 5 | 8 |
| Santa Leonor | " | 2 | 5 | 4 | 9 |
| Santa Paula | Prc. | 1 | 2 | 1 | 3 |
| Tejerías | Fd. | 6 | 15 | 17 | 32 |
| <u>Distrito 3°: Dollinbuta</u> | | | | | |
| | Dist. | 144 | 385 | 388 | 773 |
| Aromo (El) | Fd. | 2 | 3 | 3 | 6 |
| Carreras Cortas | Cs. | 15 | 35 | 40 | 75 |
| Carreras Cortas | Fd. | 8 | 26 | 12 | 38 |
| Médanos (Los) | Cs. | 1 | 4 | 2 | 6 |

Comuna de Chanco
(Continuación)

2

| Distritos y Localidades | | | Número de Habitantes | | |
|----------------------------------|----------------|----------------|----------------------|---------|-------|
| Nombre | Cate- goría | Vivien- das | Hombres | Mujeres | TOTAL |
| <u>Distrito 3°: Continuación</u> | | | | | |
| Punchema | Cs. | 25 | 62 | 64 | 126 |
| Punchema | Fd. | 10 | 36 | 28 | 64 |
| Punchema | Prc. | 1 | 2 | 3 | 5 |
| Punchema | Cp. | 1 | 3 | - | 3 |
| Reloca | Cs. | 26 | 51 | 62 | 113 |
| Reloca | Fd. | 29 | 90 | 85 | 175 |
| Reloca | Prc. | 25 | 72 | 84 | 156 |
| San Antonio | Fd. | 1 | 1 | 5 | 6 |
| <u>Distrito 4°: Loanco</u> | | | | | |
| Loanco | Dist. | 60 | 174 | 201 | 375 |
| Loanco | Cs. | 60 | 174 | 201 | 375 |
| <u>Distrito 5°: Quilhuine</u> | | | | | |
| Curaco | Cs. | 1 | 1 | 2 | 3 |
| Curaco | Fd. | 14 | 40 | 36 | 76 |
| Greda (La) | " | 17 | 46 | 48 | 94 |
| Loanco | Cs. | 3 | 9 | 7 | 16 |
| Loanco | Fd. | 19 | 73 | 56 | 129 |
| Pahuil | Cs. | 17 | 50 | 36 | 86 |
| Pahuil | Fd. | 3 | 10 | 6 | 16 |
| Pinotalca | " | 9 | 23 | 26 | 49 |
| Quiñipato | " | 16 | 36 | 35 | 71 |
| <u>Distrito 6°: Pinotalca</u> | | | | | |
| Almendro | Dist. | 105 | 286 | 299 | 585 |
| Almendro | Cs. | 1 | 5 | 4 | 9 |
| Bajas (Las) | " | 4 | 13 | 14 | 27 |
| Buena Vista | " | 2 | 10 | 8 | 18 |
| Castillo (El) | " | 2 | 9 | 5 | 14 |
| Eras (Las) | " | 1 | 2 | 6 | 8 |
| Hualle (El) | " | 5 | 17 | 17 | 34 |
| Litre (El) | " | 5 | 17 | 18 | 35 |
| María | " | 1 | 4 | 1 | 5 |
| Pueblecillo | " | 13 | 23 | 29 | 52 |
| Puertas (Las) | " | 2 | 4 | 9 | 13 |
| Quinta (La) | " | 1 | 1 | 2 | 3 |
| Rarín | " | 2 | 4 | 2 | 6 |
| Risco (El) | " | 2 | 4 | 8 | 12 |
| Rodeo | " | 25 | 68 | 69 | 137 |
| San José | Fd. | 3 | 14 | 8 | 22 |
| San Mateo | Cs. | 8 | 18 | 15 | 33 |
| Sauce (El) | " | 18 | 45 | 48 | 93 |
| Toscas (Las) | " | 10 | 28 | 36 | 64 |

Comuna de Chanco
(Continuación)

3

| Distritos y Localidades | | | Número de Habitantes | | | |
|-------------------------------|-----------|-----------|----------------------|---------|-------|-----|
| Nombre | Categoría | Viviendas | Hombres | Mujeres | TOTAL | |
| <u>Distrito 7°: Punchema</u> | | | 152 | 375 | 449 | 824 |
| Carrera Corta | Cs. | 36 | 81 | 106 | 187 | |
| Chequén (El) | Fd. | 1 | 3 | 3 | 6 | |
| Garzas (Las) | Cs. | 1 | 2 | 2 | 4 | |
| Morro (El) | " | 12 | 30 | 36 | 66 | |
| Morro (El) | Fd. | 19 | 49 | 51 | 100 | |
| Peduco | Cs. | 16 | 33 | 39 | 72 | |
| Península (La) | " | 1 | 5 | 5 | 10 | |
| Peumos (Los) | " | 3 | 10 | 10 | 20 | |
| Peumos Los | Fd. | 3 | 4 | 4 | 8 | |
| Punchema | Cs. | 15 | 34 | 37 | 71 | |
| Reloca | " | 28 | 79 | 96 | 175 | |
| Santa Rosa | " | 15 | 37 | 52 | 89 | |
| Silencio (El) | " | 2 | 8 | 8 | 16 | |
| <u>Distrito 8°: Batuco</u> | | | 75 | 239 | 210 | 449 |
| Batuco | Cs. | 21 | 69 | 68 | 137 | |
| Bosque (El) | " | 1 | 4 | 2 | 6 | |
| Copihue (El) | " | 3 | 8 | 6 | 14 | |
| Guindo (El) | Fd. | 2 | 7 | 9 | 16 | |
| Huechahue | " | 1 | 4 | 3 | 7 | |
| Molco | Cs. | 6 | 27 | 19 | 46 | |
| Palomo (El) | Fd. | 1 | 4 | 3 | 7 | |
| Paso Malo (El) | Cs. | 1 | 1 | 1 | 2 | |
| Paso del Manzano | " | 5 | 13 | 11 | 24 | |
| Peumo (Los) | Fd. | 8 | 26 | 25 | 51 | |
| Pino (El) | Cs. | 1 | 5 | 4 | 9 | |
| San Francisco | " | 1 | 1 | 2 | 3 | |
| San Ramón | Fd. | 1 | 5 | 3 | 8 | |
| San Pedro | Cs. | 2 | 11 | 6 | 17 | |
| Santa Escolástica | " | 2 | 4 | 6 | 10 | |
| Silencio (El) | Fd. | 2 | 3 | 2 | 5 | |
| Tenequén | Cs. | 9 | 24 | 25 | 49 | |
| Tenequén | Fd. | 6 | 15 | 12 | 27 | |
| Trebal (El) | Cs. | 1 | 5 | 2 | 7 | |
| Zorrillos (Los) | OV | 1 | 3 | 1 | 4 | |
| <u>Distrito 9°: Peralillo</u> | | | 72 | 228 | 226 | 454 |
| Alamos (Los) | Fd. | 1 | 3 | 4 | 7 | |
| Cardonal (El) | " | 2 | 6 | 2 | 8 | |
| Carmin | Cs. | 9 | 54 | 60 | 104 | |
| Carmin | Fd. | 4 | 18 | 13 | 31 | |
| Molco | " | 5 | 15 | 14 | 29 | |
| Monte de la Gallina | " | 3 | 4 | 5 | 9 | |
| Natra (La) | " | 1 | 3 | 2 | 5 | |

Comuna de Chanco
(Continuación)

4

| Distritos y Localidades | | | Número de Habitantes | | |
|-----------------------------------|-----------|-----------|----------------------|---------|-------|
| Nombre | Categoría | Viviendas | Hombres | Mujeres | TOTAL |
| <u>Distrito 9°: Continuación</u> | | | | | |
| Failan | Cs. | 10 | 26 | 25 | 51 |
| Panguiada (La) | Fd. | 3 | 8 | 10 | 18 |
| Paso de Arenas | Cs. | 1 | 5 | 3 | 8 |
| Peralillo | " | 10 | 29 | 28 | 57 |
| Peralillo | Fd. | 6 | 20 | 18 | 38 |
| Quirimávida | Cs. | 1 | 3 | 4 | 7 |
| Quirimávida | Fd. | 3 | 3 | 3 | 6 |
| Subida Cardonal | Cs. | 1 | 1 | 2 | 3 |
| Tejerías | " | 4 | 8 | 9 | 17 |
| Tejerías | Fd. | 3 | 6 | 9 | 15 |
| Tenequín | Cs. | 3 | 8 | 9 | 17 |
| Vega Peralillo | Fd. | 1 | 5 | 4 | 9 |
| Villa Nueva | Cs. | 1 | 3 | 2 | 5 |
| <u>Distrito 10°: Fuquillirque</u> | Dist. | 116 | 273 | 236 | 509 |
| Cerro Coiquén | Cs. | 4 | 7 | 4 | 11 |
| Cerro Cóndores | " | 4 | 13 | 5 | 18 |
| Cerro Divisadero | " | 11 | 34 | 31 | 65 |
| Cerro Rayo (El) | " | 3 | 11 | 14 | 25 |
| Coihuéco | " | 6 | 19 | 16 | 35 |
| Deshecho (El) | Prc. | 44 | 64 | 61 | 125 |
| Pueblo Hundido | Cs. | 6 | 17 | 11 | 28 |
| Fuquillirque | Fd. | 6 | 24 | 29 | 53 |
| Quebrada Honda | Cs. | 32 | 84 | 65 | 149 |
| <u>Distrito 11°: Chovellen</u> | Dist. | 258 | 589 | 665 | 1.254 |
| Calabozo | Fd. | 3 | 6 | 8 | 14 |
| Canelillos | Cs. | 20 | 49 | 35 | 84 |
| Cardonal | " | 60 | 139 | 153 | 292 |
| Cardonal | Fd. | 6 | 9 | 15 | 24 |
| Chovellen | Cs. | 86 | 187 | 233 | 420 |
| Lomas Quemadas | Fd. | 1 | - | 4 | 4 |
| Mal Paso | " | 1 | 2 | 4 | 6 |
| Pan de Azúcar | Cs. | 4 | 13 | 8 | 21 |
| Quilicura | " | 63 | 144 | 163 | 307 |
| Quillayes (Los) | Fd. | 6 | 13 | 11 | 24 |
| Ramadilla | Cs. | 6 | 21 | 21 | 42 |
| Reina (La) | Fd. | 2 | 6 | 10 | 16 |
| <u>Distrito 12°: Curanipe</u> | Dist. | 120 | 440 | 391 | 831 |
| Canchas (Las) | Cs. | 19 | 45 | 46 | 91 |
| Coillares y Ninguno | " | 14 | 58 | 43 | 101 |
| Curanipe | Al. | 61 | 128 | 115 | 243 |

Comuna de Chanco
(Continuación)

5

| Distritos y Localidades | | | Número de Habitantes | | |
|-------------------------------------|----------------|----------------|----------------------|------------|------------|
| Nombre | Cate- goría | Vivien- das | Hombres | Mujeres | TOTAL |
| <u>Distrito 12°: (Continuación)</u> | | | | | |
| Peuño | Cs. | 22 | 66 | 47 | 113 |
| Pocillas (Las) | " | 33 | 72 | 70 | 142 |
| Villarrica y Cerro Pelado | " | 31 | 71 | 70 | 141 |
| <u>Distrito 13°: Pelluhue</u> | | | | | |
| | Dist. | <u>200</u> | <u>511</u> | <u>484</u> | <u>995</u> |
| Alto del Coile | Cs. | 13 | 25 | 27 | 52 |
| Arrayán | Hj. | 1 | 2 | 3 | 5 |
| Baúl (El) | " | 2 | 7 | 8 | 15 |
| Camino Cauquenes Tutuven | Cs. | 1 | 2 | 1 | 3 |
| Cordón de la Vaquería | " | 4 | 10 | 10 | 20 |
| Delicias (Las) | Hj. | 1 | 4 | 3 | 7 |
| Estero Mariñe | Cs. | 2 | 5 | 6 | 11 |
| Greda (La) | Hj. | 1 | 1 | - | 1 |
| Lomas (Las) | Cs. | 59 | 116 | 151 | 267 |
| Lovelan | " | 6 | 24 | 14 | 38 |
| Lovelan | Hj. | 1 | 5 | 3 | 8 |
| Mercedes (Las) | " | 2 | 10 | 10 | 20 |
| Molino (El) | " | - | - | - | - |
| Montaña (La) | " | 2 | 3 | 2 | 5 |
| Olivillo | Cs. | 3 | 12 | 4 | 16 |
| Pellehue | Al. | 73 | 184 | 182 | 366 |
| Pellehue | Cs. | 2 | 4 | 1 | 5 |
| Petacas (Las) | Hj. | 2 | 6 | 4 | 10 |
| Piedra del Padre | Cs. | 10 | 52 | 23 | 75 |
| Polleras (Las) | Hj. | 3 | 10 | 10 | 20 |
| Quinta (La) | " | 2 | 2 | 7 | 9 |
| Robo (El) | " | 2 | 4 | 3 | 7 |
| Sin Nombre | Cs. | 1 | 2 | 2 | 4 |
| Soledad | Hj. | 2 | 3 | 4 | 7 |
| Varones (Los) | Cs. | 2 | 7 | 1 | 8 |
| Vega | " | 3 | 11 | 5 | 16 |
| <u>Distrito 14°: Mariscadero</u> | | | | | |
| | Dist. | 59 | 149 | 141 | 290 |
| Mariscadero | Cs. | 45 | 113 | 106 | 219 |
| Mariscadero | Hj. | 14 | 36 | 35 | 71 |
| Total de la Comuna..... | | 2.066 | 5.161 | 5.374 | 10.535 |
| Total Departamento de Chanco | | 2.066 | 5.161 | 5.374 | 10.535 |

DEPARTAMENTO DE CAUQUENES

Sus límites son:

Al Norte, la loma La Chacra, desde la puntilla La Chacra hasta la quebrada Los Gavilanes; la quebrada Los Gavilanes, desde la Loma La Chacra hasta la cumbre del cerro Name; la cumbre del cerro Name, desde la quebrada Los Gavilanes hasta la quebrada Los Cancino; la quebrada Los Cancino, desde la cumbre del cerro Name hasta el estero Sauzal; el estero Sauzal, desde la quebrada Los Cancino hasta su desembocadura en el río Purapel, y el río Purapel, desde la desembocadura del estero Sauzal hasta la desembocadura del río Perquillauquén.-

Al Este, el río Perquillauquén, desde su desembocadura en el río Purapel hasta la desembocadura del río Niquén; el río Niquén desde su desembocadura en el río Perquillauquén hasta el lindero oriente del fundo Cerrillos o Niquén, y el lindero oriente del fundo Cerrillos o Niquén, desde el río Niquén hasta el lindero sur de este mismo fundo.-

Al Sur, el lindero sur y oeste del fundo Cerrillos o Niquén, desde el lindero oriente de este mismo fundo hasta el lindero norte de los fundos Colo y Colomávida; el lindero norte de los fundos Colo y Colomávida, desde el lindero oeste del fundo Cerrillos o Niquén hasta el camino de Pocillas a Confluencia; el camino de Pocillas a Confluencia, desde el lindero norte de los fundos Colo y Colomávida hasta el estero Virquico; el estero Virquico, desde el camino de Pocillas a Confluencia hasta su confluencia con el estero Colomávida; el estero Colomávida, desde la confluencia con el estero Virquico hasta el estero Pichimávida; el estero Pichimávida, desde su confluencia con el estero Colomávida hasta la línea de cumbres de los cerros Huarito y Huaró; la línea de cumbres de los cerros Huarito y Huaró, desde el estero Pichimávida hasta el deslinde oriente del fundo Curimaquí; el deslinde oriente del fundo Curimaquí, desde la línea de cumbres de los cerros Huarito y Huaró hasta el brazo norte del estero La Raya; el brazo norte del estero La Raya, desde el deslinde oriente del fundo Curimaquí hasta su confluencia con el brazo sur; el estero La Raya, desde la confluencia de los brazos norte y sur hasta el estero Huedque; el estero Huedque, desde el estero La Raya hasta la desembocadura del estero Pichihuedque; el estero Pichihuedque, desde su desembocadura en el estero Huedque hasta el camino o cancha de Los Tréguiles; el camino o cancha de Los Tréguiles, desde el estero Pichihuedque hasta la quebrada La Zanja; la quebrada La Zanja, desde el camino o cancha de Los Tréguiles hasta la quebrada de Gómez o Ramadilla; la quebrada de Gómez o Ramadilla, desde la quebrada La Zanja hasta el deslinde oriente del fundo El Parrón; el deslinde oriente del fundo El Parrón, desde la quebrada de Gómez o Ramadilla hasta el camino a Buchupureo; el camino a Buchupureo, desde el lindero oriente del fundo El Parrón hasta la quebrada Cajón; la quebrada Cajón, desde el camino a Buchupureo hasta el estero Tregualemu, y el estero Tregualemu, desde la quebrada Cajón hasta su desembocadura en el Océano Pacífico.-

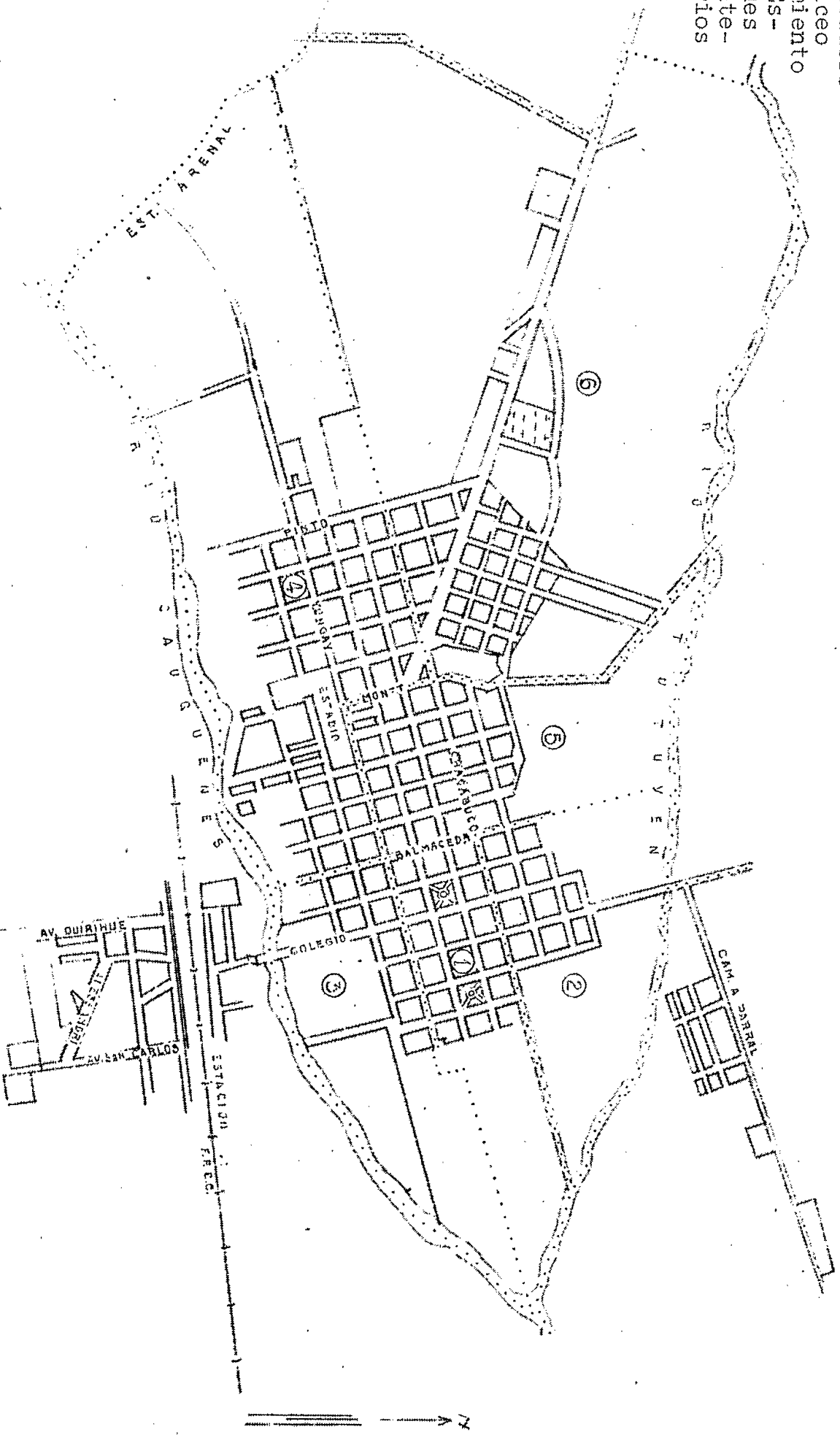
Al Oeste, el Océano Pacífico, desde la desembocadura del estero Tregualemu hasta la desembocadura del estero o quebrada La Murtilla; el estero o quebrada La Murtilla, desde el Océano Pacífico hasta su origen en el cerro Pan de Azúcar; la cumbre del cerro Pan de Azúcar, desde la quebrada de La Murtilla hasta el estero

Cayurranque; el estero Cayurranque, desde el cerro Pan de Azúcar hasta su nacimiento o quebrada Pangue; la quebrada de Pangue, desde el nacimiento del estero Cayurranque hasta la quebrada Queule; la quebrada Queule, desde la quebrada Pangue hasta el estero Coronel; el estero Coronel, desde la quebrada Queule hasta el cordón de Los Robles Negros; el cordón de Los Robles Negros, desde el estero Coronel hasta el camino de Curanipe a Cauquenes; el camino de Curanipe a Cauquenes, desde el cordón de Los Robles Negros hasta el cordón de La Vaquería, el cordón de La Vaquería, desde el camino de Curanipe a Cauquenes hasta el río Tutuvén; el río Tutuvén; desde el cordón de La Vaquería hasta la quebrada de Los Remolinos; la quebrada de Los Remolinos, desde el río Tutuvén hasta el cerro Caiquén, la línea de cumbres, desde el cerro Caiquén hasta el cerro Chingue; pasando por el cerro Rayo; la quebrada Chingue, desde el cerro Chingue hasta la quebrada Honda; la quebrada Honda, desde la quebrada Chingue hasta el estero Doña Toribia; el estero Doña Toribia, desde la quebrada Honda hasta el camino a Chanco por el paso Hondo; el camino a Chanco por el paso Hondo, desde el estero Doña Toribia hasta la quebrada El Manzano; la quebrada El Manzano, desde el camino a Chanco por Paso Hondo hasta el camino a Chanco por Tapihue; el camino a Chanco por Tapihue, desde la quebrada El Manzano hasta la línea de mayor pendiente entre la quebrada El Manzano y cerro Centinela; la línea de mayor pendiente entre la quebrada El Manzano y cerro Centinela, desde el camino a Chanco por Tapihue hasta el cerro Centinela, y la quebrada La Chacra, desde el cerro Centinela hasta la loma La Chacra.-

CAUQUENES (URBANO)

Distritos

- ① Independencia
- ② Matadero
- ③ Liceo
- ④ Regimiento
- ⑤ Los Es-tanques
- ⑥ Cemente-rios



COMUNA SUBDELEGACION DE CAUQUENES

Sus límites son:

Al Norte, la loma La Chacra, desde la puntilla La Chacra hasta la quebrada Los Gavilanes; la quebrada Los Gavilanes, desde la Loma La Chacra hasta la cumbre del cerro Name; la cumbre del cerro Name, desde la quebrada Los Gavilanes hasta la quebrada Los Cancino; la quebrada Los Cancino, desde la cumbre del cerro Name hasta el estero Sauzal; el estero Sauzal, desde la quebrada Los Cancino hasta su desembocadura en el río Purapel, y el río Purapel, desde la desembocadura del estero Sauzal hasta la desembocadura del río Perquilauquén.-

Al Este, el río Perquilauquén, desde su desembocadura en el río Purapel hasta la desembocadura del río Niquén, y el río Niquén, desde su desembocadura en el río Perquilauquén hasta el lindero oriente del fundo Cerrillos o Niquén, y el lindero oriente del fundo Cerrillos o Niquén, desde el río Niquén hasta el lindero sur de este mismo fundo.-

Al Sur, el lindero sur y oeste del fundo Cerrillos o Niquén, desde el lindero oriente de este mismo fundo hasta el lindero norte de los fundos Colo y Colomávida; el lindero norte de los fundos Colo y Colomávida, desde el lindero oeste del fundo Cerrillos o Niquén hasta el camino de Pocillas a Confluencia; el camino de Pocillas a Confluencia, desde el lindero norte de los fundos Colo y Colomávida hasta el estero Virquico; el estero Virquico, desde el camino de Pocillas a Confluencia hasta su confluencia con el estero Colomávida; el estero Colomávida, desde la confluencia con el estero Virquico hasta el estero Pichimávida; el estero Pichimávida, desde su confluencia con el estero Colomávida hasta la línea de cumbres de los cerros Huarito y Huarro; la línea de cumbres de los cerros Huarito y Huarro, desde el estero Pichimávida hasta el deslinde oriente del fundo Curimaquí; el deslinde oriente del fundo Curimaquí, desde la línea de cumbres de los cerros Huarito y Huarro hasta el brazo norte del estero La Raya; el brazo norte del estero La Raya, desde el deslinde oriente del fundo Curimaquí hasta su confluencia con el brazo sur; el estero La Raya, desde la confluencia de los brazos norte y sur hasta el estero Huedque; el estero Huedque, desde el estero La Raya hasta la desembocadura del estero Pichihuedque; el estero Pichihuedque, desde su desembocadura en el estero Huedque hasta el camino o cancha de Los Tréguiles; el camino o cancha de Los Tréguiles, desde el estero Pichihuedque hasta la quebrada La Zanja; la quebrada La Zanja, desde el camino o cancha de Los Tréguiles hasta la quebrada de Gómez o Ramadilla; la quebrada de Gómez o Ramadilla, desde la quebrada La Zanja hasta el deslinde oriente del fundo El Parrón; el deslinde oriente del fundo El Parrón, desde la quebrada de Gómez o Ramadilla hasta el camino a Buchupureo; el camino a Buchupureo, desde el lindero oriente del fundo El Parrón hasta la quebrada Cajón; la quebrada Cajón, desde el camino a Buchupureo hasta el estero Tregualemu, y el estero Tregualemu, desde la quebrada Cajón hasta su desembocadura en el Océano Pacífico.

Al Oeste, el Océano Pacífico, desde la desembocadura del estero Tregualemu hasta la desembocadura del estero o quebrada La Murtilla; el estero o quebrada La Murtilla, desde el Océano Pacífico hasta su origen en el cerro Pan de Azúcar; la cumbre del cerro Pan de Azúcar, desde la quebrada de La Murtilla hasta el estero Cayurranque; el estero Cayurranque, desde el cerro Pan de Azúcar hasta su nacimiento o quebrada Pangué; la quebrada de Pangué, desde el nacimiento del estero Cayurranque hasta la quebrada Queule; la quebrada Queule, desde la quebrada Pangué hasta el estero Coronel; el estero Coronel, desde la quebrada Queule hasta el cordón de Los Robles Negros; el cordón de Los Robles Negros, desde el estero Coronel hasta el camino de Curanipe a Cauquenes; el camino de Curanipe a Cauquenes, desde el cordón de Los Robles Negros hasta el cordón de La Vaquería, el cordón de La Vaquería, desde el camino de Curanipe a Cauquenes hasta el río Tutuvén; el río Tutuvén, desde el cordón de La Vaquería hasta la quebrada de Los Remolinos; la quebrada de Los Remolinos, desde el río Tutuvén hasta el cerro Caiquén; la línea de cumbres, desde el cerro Caiquén hasta el cerro Chingue pasando por el cerro Rayo; la quebrada Chingue, desde el cerro Chingue hasta la quebrada Honda; la quebrada Honda, desde la quebrada Chingue hasta el estero Doña Toribia; el estero Doña Toribia, desde la quebrada Honda hasta el camino a Chanco por el Paso Hondo; el camino a Chanco por el Paso Hondo, desde el estero Doña Toribia hasta la quebrada El Manzano; a la quebrada El Manzano, desde el camino a Chanco por Paso Hondo hasta el camino a Chanco por Tapihue; el camino a Chanco por Tapihue, desde la quebrada El Manzano hasta la línea de mayor pendiente entre la quebrada El Manzano y cerro Centinela; la línea de mayor pendiente entre la quebrada El Manzano y cerro Centinela, desde el camino a Chanco por Tapihue hasta el cerro Centinela y la quebrada La Chacra, desde el cerro Centinela hasta la loma La Chacra.-

La comuna-subdelegación de Cauquenes se divide en 29 distritos, a saber:

1° Independencia; 2° Matadero; 3° Liceo; 4° Regimiento; 5° Los Estanques; 6° Cementerios; 7° Camarico; 8° Caracol; 9° El Bolso; 10° Aguada; 11° Pilén; 12° La Vega; 13° La Serena; 14° Unihue; 15° Sauzal; 16° Arenal; 17° Belco; 18° Pedernales; 19° Quella; 20° Tomenelo; 21° Santa Rosa; 22° Pocillas; 23° Curica; 24° Chequencillo; 25° San Antonio; 26° Llollehue; 27° Coronel; 28° Pichihuedque; y 29° Tregualemu.-

- - - - -

COMUNA-SUBDELEGACION CAUQUENES

| Distritos y Localidades | | | Número de Habitantes | | |
|-----------------------------------|-----------|----------------|----------------------|--------------|--------------|
| Nombres | Categoría | Vivien- das | Hombres | Mujeres | TOTAL |
| <u>Distrito 1°: Independencia</u> | Dist. | <u>246</u> | <u>537</u> | <u>751</u> | <u>1.288</u> |
| Cauquenes | Cd. | 246 | 537 | 751 | 1.288 |
| <u>Distrito 2°: Matadero</u> | Dist. | <u>256</u> | <u>552</u> | <u>722</u> | <u>1.274</u> |
| Cauquenes | Cd. | 256 | 552 | 722 | 1.274 |
| <u>Distrito 3°: Liceo</u> | Dist. | <u>216</u> | <u>448</u> | <u>668</u> | <u>1.116</u> |
| Cauquenes | Cd. | 216 | 448 | 668 | 1.116 |
| <u>Distrito 4°: Regimiento</u> | Dist. | <u>894</u> | <u>1.857</u> | <u>2.333</u> | <u>4.190</u> |
| Cauquenes | Cd. | 894 | 1.857 | 2.333 | 4.190 |
| <u>Distrito 5°: Los Estanques</u> | Dist. | <u>618</u> | <u>1.159</u> | <u>1.757</u> | <u>2.916</u> |
| Cauquenes | Cd. | 618 | 1.159 | 1.757 | 2.916 |
| <u>Distrito 6°: Cementerio</u> | Dist. | <u>476</u> | <u>996</u> | <u>1.224</u> | <u>2.220</u> |
| Cauquenes | Cd. | 471 | 989 | 1.209 | 2.198 |
| Fátima (La) | Fd. | 1 | 2 | 2 | 4 |
| Lazareto | " | - | - | - | - |
| Meseta (La) | " | 1 | 2 | 4 | 6 |
| Retulcmu | " | - | - | - | - |
| San Francisco | " | 2 | 1 | 5 | 6 |
| San Luis | " | 1 | - | - | - |
| San Miguel | " | 1 | 2 | 4 | 6 |
| Vega Carreño | " | - | - | - | - |
| <u>Distrito 7°: Camarico</u> | Dist. | <u>186</u> | <u>585</u> | <u>542</u> | <u>1.127</u> |
| Aguada (La) | Fd. | 6 | 21 | 14 | 35 |
| Arenal (El) | " | 3 | 17 | 14 | 31 |
| Alamo | " | 1 | 3 | 7 | 10 |
| Camarico | " | 10 | 26 | 25 | 51 |
| Carmen (El) | " | 9 | 25 | 23 | 48 |
| Casa Blanca | " | 1 | 3 | 2 | 5 |
| Casualidad | " | 1 | 2 | 2 | 4 |
| Ciprés (El) | " | 2 | 2 | 5 | 7 |
| Estancia (La) | " | 1 | 5 | 5 | 10 |
| Estación Experimental | " | 16 | 46 | 32 | 78 |
| Garza | " | 9 | 26 | 28 | 54 |
| Garzas (Las) | Cs. | 3 | 5 | 4 | 9 |
| Garzas (Las) | Prc. | 2 | 3 | 3 | 6 |
| Guindo (El) | Fd. | 2 | 4 | 4 | 8 |
| Higuera (Las) | " | 1 | 3 | 5 | 8 |

Comuna Cauquenes
(Continuación)
2.

| Distritos y Localidades | | | Número de Habitantes | | |
|------------------------------------|----------------|----------------|----------------------|---------|-------|
| Nombres | Cate- goría | Vivien- das | Hombres | Mujeres | TOTAL |
| <u>Distrito 7°: (Continuación)</u> | | | | | |
| Loncotoro | Fd. | 3 | 15 | 9 | 24 |
| Llano (El) | " | 3 | 6 | 13 | 19 |
| Máquinas (Las) | " | 1 | 6 | 4 | 10 |
| Mirador | " | 1 | 1 | 1 | 2 |
| Pangalillo | Cs. | 1 | 5 | 4 | 9 |
| Paraíso | Fd. | 2 | 10 | 4 | 14 |
| Peladero | " | 1 | 3 | 6 | 9 |
| Peral (El) | " | 1 | 3 | 4 | 7 |
| Porvenir | " | 1 | 6 | 2 | 8 |
| Porvenir (El) | " | 5 | 16 | 21 | 37 |
| Returo | Cs. | 1 | 2 | 4 | 6 |
| Raíces | Fd. | 1 | 2 | 3 | 5 |
| Recreo | " | 2 | 6 | 9 | 15 |
| Rincón | " | 1 | 2 | 3 | 5 |
| Rincón de Garza | Prc. | 1 | 2 | 2 | 4 |
| Rodriguez | " | 3 | 14 | 11 | 25 |
| Rosal (El) | Fd. | 2 | 8 | 9 | 17 |
| San Andrés | " | 1 | 3 | 3 | 6 |
| San Antonio | " | 2 | 5 | 8 | 13 |
| San Benigno | " | 1 | 5 | 3 | 8 |
| San Carlos | " | 1 | 2 | 1 | 3 |
| San Ceferino | " | 1 | 1 | - | 1 |
| San Esteban | " | 1 | 3 | 3 | 6 |
| Sab Feliciano | " | 1 | 2 | 2 | 4 |
| San Fernando | " | 3 | 8 | 9 | 17 |
| San Francisco | " | 4 | 11 | 10 | 21 |
| San Gregorio | " | 1 | 5 | 2 | 7 |
| San José | " | 8 | 26 | 24 | 50 |
| San Juan | " | 4 | 15 | 11 | 26 |
| San Juan de Dios | Prc. | 1 | 7 | 3 | 10 |
| San Julián | Fd. | 1 | 5 | 3 | 8 |
| San Leonardo | Cs. | 1 | 2 | 1 | 3 |
| San Leonardo | Fd. | 6 | 23 | 15 | 38 |
| San Lorenzo | Cs. | 2 | 3 | 3 | 6 |
| San Luis | Fd. | 2 | 4 | 4 | 8 |
| San Manuel | " | 2 | 9 | 8 | 17 |
| San Miguel | " | 3 | 12 | 9 | 21 |
| San Pedro | Prc. | 1 | 1 | 1 | 2 |
| Santa Agapita | Fd. | 1 | 7 | 2 | 9 |
| Santa Clotilde | " | 1 | 2 | 5 | 7 |
| Santa Cruz | " | 9 | 31 | 32 | 63 |
| Santa Dolores | " | 12 | 42 | 43 | 85 |
| Santa Laura | " | 3 | 8 | 9 | 17 |
| Santa Margarita | " | 1 | 1 | 1 | 2 |
| Santa Marta | " | 1 | 2 | 3 | 5 |
| Santa Orfilia | " | 1 | 4 | 1 | 5 |
| Santa Petronila | " | 1 | 4 | 2 | 6 |

Comuna Cauquenes
(Continuación)
3.

| Distritos y Localidades | | | Número de Habitantes | | |
|-----------------------------------|----------------|----------------|----------------------|------------|------------|
| Nombres | Cate- goría | Vivien- das | Hombres | Mujeres | TOTAL |
| <u>Distrito 7°:(Continuación)</u> | | | | | |
| Santa Rosa | Fd. | 6 | 17 | 23 | 40 |
| Sauce (El) | " | 1 | 3 | 5 | 8 |
| Silencio (El) | " | 1 | 2 | 1 | 3 |
| Tres Espinos | Prc. | 1 | 3 | 2 | 5 |
| Vega Verde | Fd. | 3 | 9 | 8 | 17 |
| <u>Distrito 8°: Caracol</u> | <u>Dist.</u> | <u>184</u> | <u>512</u> | <u>483</u> | <u>995</u> |
| Almendo (El) | Fd. | 1 | - | 5 | 5 |
| Boldo (El) | " | 2 | 15 | 4 | 19 |
| Camino Cauquenes a Parral | Cp. | 1 | 5 | 1 | 6 |
| Caracol | Fd. | 10 | 27 | 29 | 56 |
| Culenco | " | 4 | 10 | 9 | 19 |
| Huechahue | " | 1 | 3 | 3 | 6 |
| Lo Dámase | " | 3 | 10 | 10 | 20 |
| Llanos (Los) | " | 4 | 9 | 6 | 15 |
| Mayos (Los) | " | 1 | 1 | 9 | 10 |
| Monte Redondo | " | 3 | 11 | 8 | 19 |
| Oriente (El) | " | 12 | 49 | 42 | 91 |
| Placilla | " | 2 | 4 | 3 | 7 |
| Población Fernández | Cs. | 97 | 228 | 239 | 467 |
| Quipato | Fd. | 1 | 1 | 3 | 4 |
| Rincón (El) | " | 1 | 4 | 3 | 7 |
| Romerillo | " | 1 | 1 | 2 | 3 |
| San Antonio | " | 5 | 10 | 15 | 25 |
| San Daniel | " | 3 | 9 | 7 | 16 |
| San Felipe | " | 1 | 3 | 2 | 5 |
| San Francisco | " | 1 | 10 | 2 | 12 |
| San José | " | 1 | 7 | 2 | 9 |
| San Juan | " | 5 | 14 | 10 | 24 |
| San Manuel | " | 4 | 15 | 20 | 35 |
| San Pablo | " | 2 | 6 | 4 | 10 |
| San Pedro | " | 1 | 1 | 3 | 4 |
| Santa Catalina | " | 1 | 1 | 2 | 3 |
| Santa Elsa | " | 2 | 10 | 8 | 18 |
| Santa Elvira | " | 2 | 4 | 4 | 8 |
| Santa Marta | " | 3 | 11 | 9 | 20 |
| Santa Silvia | " | 1 | 1 | 2 | 3 |
| Tulenco | Cs. | 5 | 19 | 13 | 32 |
| Tulenco | Fd. | 3 | 4 | 4 | 8 |
| <u>Distrito 9°: El Boldo</u> | <u>Dist.</u> | <u>159</u> | <u>364</u> | <u>444</u> | <u>808</u> |
| Auxilio (El) | Cs. | 2 | 11 | 9 | 20 |
| Barrio Estación | " | 65 | 162 | 201 | 363 |
| Bellavista | Fd. | 4 | 8 | 10 | 18 |
| Boldo (El) | " | 12 | 41 | 29 | 70 |

Comuna Cauquenes
(Continuación)

| Distritos y Localidades | | | Número de Habitantes | | |
|-----------------------------------|-----------|----------------|----------------------|---------|-------|
| Nombres | Categoría | Vivien- das | Hombres | Mujeres | TOTAL |
| <u>Distrito 9°:(Continuación)</u> | | | | | |
| Cauquenes | Cd. | 44 | 73 | 115 | 188 |
| Hermosura | Fd. | 2 | 4 | 7 | 11 |
| Huape (El) | " | 2 | 8 | 8 | 16 |
| Manga (La) | Cs. | 20 | 34 | 44 | 78 |
| Rioja (La) | Fd. | 4 | 8 | 9 | 17 |
| Rosario | " | 1 | 1 | 1 | 2 |
| San Carlos | Prc. | 3 | 14 | 11 | 25 |
| <u>Distrito 10°: Aguada</u> | | | | | |
| | Dist. | 379 | 898 | 974 | 1.872 |
| Aguada (La) | Fd. | 1 | 6 | 3 | 9 |
| Algodones (Los) | Prc. | 4 | 11 | 10 | 21 |
| Arrayán | Fd. | 4 | 14 | 13 | 27 |
| Belén | " | 3 | 7 | 7 | 14 |
| Bellavista | " | 1 | 3 | 4 | 7 |
| Cauquenes | Cd. | 275 | 618 | 698 | 1.316 |
| Concordia | Fd. | 4 | 10 | 11 | 21 |
| Corral Viejo | " | 7 | 28 | 21 | 49 |
| Dichas (Las) | " | 1 | 2 | 3 | 5 |
| Felicidad (La) | " | 1 | 2 | 1 | 3 |
| Greda (La) | Prc. | 1 | 3 | 2 | 5 |
| Guayo (El) | Hj. | 2 | 5 | 4 | 9 |
| Lagunas (Las) | Fd. | 1 | 1 | - | 1 |
| Llano Seco | " | 2 | 6 | 3 | 9 |
| Llollehué | " | 4 | 7 | 9 | 16 |
| Maitén (El) | Prc. | 1 | 3 | 2 | 5 |
| Margaritas (Las) | Fd. | 2 | 7 | 5 | 12 |
| Parrón (El) | Prc. | 1 | - | 3 | 3 |
| Pengo (El) | Fd. | 1 | 3 | 3 | 6 |
| Pinos (Los) | " | 1 | 5 | 2 | 7 |
| Posada (La) | Cs. | 22 | 50 | 71 | 121 |
| Retamo (El) | Hj. | 1 | 4 | 6 | 10 |
| Retamo (El) | Fd. | 1 | 4 | 5 | 9 |
| San Antonio | " | 3 | 6 | 5 | 11 |
| San Clemente | " | 1 | 3 | 2 | 5 |
| San José | " | 6 | 15 | 14 | 29 |
| San Juan de Dios | " | 1 | 4 | 1 | 5 |
| San Luis | " | 3 | 11 | 7 | 18 |
| San Manuel | " | 1 | - | - | - |
| San Ramón | Hj. | 3 | 7 | 9 | 16 |
| Santa Basilia | Fd. | 2 | 5 | 8 | 13 |
| Santa Cecilia | " | 1 | 3 | 4 | 7 |
| Santa Celia | " | 2 | 3 | 3 | 6 |
| Santa Cruz | " | 1 | 3 | 4 | 7 |
| Santa Rosa | " | 1 | 3 | 1 | 4 |
| Santa Teresa | " | 1 | 5 | 2 | 7 |
| Sauce (El) | Prc. | 1 | 3 | 2 | 5 |

Comuna Cauquenes
(Continuación)

5.

| Distritos y Localidades | | | Número de Habitantes | | |
|-------------------------------------|----------------|----------------|----------------------|---------|-------|
| Nombres | Cate- goría | Vivien- das | Hombres | Mujeres | TOTAL |
| <u>Distrito 10°: (Continuación)</u> | | | | | |
| Sauce (El) | Fd. | 1 | 1 | 3 | 4 |
| Trancas (Las) | Prc. | 2 | 5 | 4 | 9 |
| Valdivia | Fd. | 8 | 22 | 19 | 41 |
| <u>Distrito 11°: Pilén</u> | | | | | |
| | Dist. | 239 | 676 | 661 | 1.337 |
| Aldea de Pilén | Fd. | 3 | 14 | 8 | 22 |
| Aromos (Los) | Cs. | 2 | 2 | 3 | 5 |
| Boldo (El) | Hj. | 1 | 5 | 1 | 6 |
| Burras (Las) | Cs. | 8 | 20 | 23 | 43 |
| Cabrería | Hj. | 1 | 3 | 2 | 5 |
| Campo (Del) | Fd. | 1 | 2 | 4 | 6 |
| Casualidad (La) | " | 1 | 2 | 2 | 4 |
| Cardos (Los) | Hj. | 1 | 4 | 3 | 7 |
| Cauquenes | " | 1 | 3 | 1 | 4 |
| Cerrillos | Prc. | 1 | 2 | 1 | 3 |
| Cerro Colorado | " | 2 | 6 | 7 | 13 |
| Cerro Valdivia | Fd. | 1 | 1 | 2 | 3 |
| Concordia | " | 1 | 3 | 3 | 6 |
| Culebra (La) | Hj. | 1 | 5 | 2 | 7 |
| Culebra (La) | Cs. | 1 | 3 | 5 | 8 |
| Culcnar | Fd. | 6 | 13 | 15 | 28 |
| Chiripa (La) | " | 2 | 5 | 5 | 10 |
| Chonchol | " | 1 | 4 | 5 | 9 |
| Delirio | " | 3 | 11 | 5 | 16 |
| Flor María | Cs. | 1 | 2 | 3 | 5 |
| Guindo (El) | Fd. | 1 | - | 1 | 1 |
| Higuera (La) | Prc. | 2 | 3 | 6 | 9 |
| Higuera (La) | Fd. | 1 | - | 1 | 1 |
| Lautaro | Hj. | 1 | 1 | - | 1 |
| Loma Colorada | Prc. | 1 | 2 | 2 | 4 |
| Maitén (El) | " | 1 | 1 | 2 | 3 |
| Manzano (El) | Fd. | 1 | 1 | - | 1 |
| Manzano (El) | Prc. | 1 | - | 2 | 2 |
| Maule | Hj. | 1 | 4 | 4 | 8 |
| Mercedes (Las) | Prc. | 1 | 6 | 6 | 12 |
| Millaco | Fd. | 4 | 9 | 16 | 25 |
| Olga (La) | Prc. | 1 | 6 | 6 | 12 |
| Patagua (La) | Fd. | 1 | 1 | 1 | 2 |
| Patagua (La) | Hj. | 1 | 2 | 3 | 5 |
| Peral (El) | Prc. | 1 | 1 | 2 | 3 |
| Peral (El) | Fd. | 3 | 8 | 11 | 19 |
| Peumo (El) | Hj. | 1 | 2 | 4 | 6 |
| Peumo (El) | Fd. | 3 | 11 | 7 | 18 |
| Piedra Hermosa | Fd. | 1 | 6 | 6 | 12 |
| Piedras (Las) | Hj. | 1 | 4 | 3 | 7 |
| Pilén | Cs. | 34 | 73 | 93 | 166 |

Comuna Cauquenes
(Continuación)
6.

| Distritos y Localidades | | | Número de Habitantes | | |
|-------------------------------------|-----------|----------------|----------------------|---------|-------|
| Nombres | Categoría | Vivien- das | Hombres | Mujeres | TOTAL |
| <u>Distritos 11°:(Continuación)</u> | | | | | |
| Pilón | Hj. | 1 | 1 | 4 | 5 |
| Pilón Alto | Cs. | - | - | - | - |
| Pilón Alto | Fd. | 1 | 6 | 4 | 10 |
| Pilón Bajo | " | 1 | 6 | 8 | 14 |
| Playa (La) | " | 1 | 3 | 2 | 5 |
| Pozo (El) | Prc. | 2 | 6 | 6 | 12 |
| Quinta (La) | Fd. | 2 | 1 | 5 | 6 |
| Recreo (El) | Cs. | 1 | 1 | 2 | 3 |
| Recreo (El) | Prc. | 2 | 7 | 7 | 14 |
| Recreo (El) | Fd. | 1 | 1 | 2 | 3 |
| Redumbe | Fd. | 1 | 5 | 4 | 9 |
| Retupel | Prc. | 1 | 6 | 2 | 8 |
| Retupel | Fd. | 15 | 39 | 37 | 76 |
| Rincón de Coronel | Hj. | 1 | 5 | 2 | 7 |
| Rincón de Pilén | Cs. | 16 | 32 | 42 | 74 |
| Rincón de Pilén | Hj. | 6 | 25 | 20 | 45 |
| Roble (El) | " | 2 | 6 | 6 | 12 |
| San Agustín | Cs. | 1 | 2 | 2 | 4 |
| San Alfonso | " | 1 | 2 | 5 | 7 |
| San Antonio | Fd. | 1 | 1 | 1 | 2 |
| San Antonio | Prc. | 3 | 10 | 6 | 16 |
| San Eduardo | Fd. | 1 | 2 | 5 | 7 |
| San Esteban | " | 1 | 5 | 5 | 10 |
| San Ignacio | Prc. | 1 | 5 | 2 | 7 |
| San Javier | Fd. | 3 | 12 | 9 | 21 |
| San José | Hjs. | 1 | 9 | 9 | 18 |
| San Juan | Hj. | - | - | - | - |
| San Juan | Prc. | 2 | 4 | 2 | 6 |
| San Luis | Cs. | 2 | 10 | 5 | 15 |
| San Luis | Fd. | 3 | 12 | 5 | 17 |
| San Máximo | Prc. | 1 | 7 | 2 | 9 |
| San Miguel | Hj. | 1 | 1 | 1 | 2 |
| San Miguel | Prc. | 1 | 2 | 6 | 8 |
| San Rafael | Fd. | 2 | 17 | 14 | 31 |
| San Ramón | " | 1 | 1 | 3 | 4 |
| San Timoteo | " | 1 | 1 | 4 | 5 |
| Santa Ana | " | 1 | 2 | 3 | 5 |
| Santa Aria | Cs. | 1 | 5 | 3 | 8 |
| Santa Bernarda | Fd. | 1 | 3 | 3 | 6 |
| Santa Cipriana | Prc. | 1 | 1 | 1 | 2 |
| Santa Elba | Fd. | 1 | 5 | 6 | 11 |
| Santa Eusebia | " | 1 | 3 | 2 | 5 |
| Santa Filomena | Prc. | 1 | 2 | 2 | 4 |
| Santa Isolina | Hj. | 1 | 3 | 2 | 5 |
| Santa Juana | Fd. | 1 | 4 | 2 | 6 |
| Santa Juana | Cs. | 1 | 2 | 2 | 4 |
| Santa Lcontina | Fd. | 1 | 7 | 4 | 11 |

Comuna Cauquenes
(Continuación)
7.

| Distritos y Localidades | | | Número de Habitantes | | |
|------------------------------------|-----------|------------|----------------------|------------|--------------|
| Nombres | Categoría | Viviendas | Hombres | Mujeres | TOTAL |
| <u>Distrito 11°:(Continuación)</u> | | | | | |
| Santa Margarita | Cs. | 1 | 6 | 5 | 11 |
| Santa Silvia | Fd. | 1 | 1 | 2 | 3 |
| Santa Sofía | Cs. | 19 | 44 | 42 | 86 |
| Santa Sofía | Fd. | 6 | 32 | 27 | 59 |
| Santa Teodosia | " | 1 | 2 | 3 | 5 |
| Santo Domingo | Prc. | 1 | 4 | 5 | 9 |
| Sauce (El) | P" | 1 | 2 | 3 | 5 |
| Sub-Pilén | Cs. | 1 | 1 | 2 | 3 |
| Tres Robles (Los) | Prc. | 1 | 2 | 2 | 4 |
| Tres Robles (Los) | Fd. | 1 | 2 | 1 | 3 |
| Valle Barrancas | " | 9 | 28 | 19 | 47 |
| Villa Ley | Cs. | 1 | 4 | 2 | 6 |
| Villa Mercedes | Prc. | 1 | 4 | 1 | 5 |
| Villarina | Fd. | 1 | 3 | 2 | 5 |
| <u>Distrito 12°: La Vega</u> | Dist. | <u>276</u> | <u>777</u> | <u>759</u> | <u>1.536</u> |
| Alamo (El) | Fd. | 1 | 1 | 1 | 2 |
| Aldea (La) | " | 1 | 3 | 2 | 5 |
| Aromo (El) | " | 1 | 4 | 2 | 6 |
| Arrayán (El) | " | 1 | 2 | 4 | 6 |
| Batuco | " | 2 | 12 | 10 | 22 |
| Buena Vista | " | 1 | 4 | 3 | 7 |
| Calvario | Hj. | 1 | 2 | 4 | 6 |
| Camino Cauquenes a Chanco | Cs. | 24 | 54 | 64 | 118 |
| Cancha de Litre (La) | Fd. | 1 | 3 | 1 | 4 |
| Canelo (El) | Prc. | 1 | 2 | 3 | 5 |
| Capilla (La) | Fd. | 2 | 5 | 6 | 11 |
| Coronelo | " | 1 | 1 | 2 | 3 |
| Durazno (El) | " | 10 | 27 | 32 | 59 |
| Durazno (El) | Prc. | 3 | 5 | 9 | 14 |
| Embalse Tutuven | Cp. | 16 | 48 | 38 | 86 |
| Hijuelas (Las) | Fd. | 1 | 5 | 3 | 8 |
| Huerta (La) | Hj. | 1 | 4 | 5 | 9 |
| Lagunillas (Las) | Prc. | 3 | 11 | 10 | 21 |
| Licenso | Fd. | 1 | 4 | 3 | 7 |
| Lo Cáceres | " | 1 | 1 | 3 | 4 |
| Macal (El) | " | 1 | 2 | 4 | 6 |
| Maitén (El) | " | 4 | 20 | 13 | 33 |
| Manzano (El) | Prc. | 2 | 8 | 9 | 17 |
| Manzano (El) | Fd. | 1 | 3 | 2 | 5 |
| Mirador (El) | " | 1 | 4 | 5 | 9 |
| Molino (El) | " | 1 | 4 | 2 | 6 |
| Morro (El) | " | 1 | 5 | 4 | 9 |
| Naranjal (El) | " | 14 | 15 | 12 | 27 |
| Naranjo (El) | " | 2 | 5 | 5 | 10 |
| Naranjo (El) | Prc. | 2 | 3 | 3 | 6 |

Comuna Cauquenes
(Continuación)
8.

| Distritos y Localidades | | | Número de Habitantes | | |
|------------------------------------|----------------|----------------|----------------------|---------|-------|
| Nombres | Cate- goria | Vivien- das | Hombres | Mujeres | TOTAL |
| <u>Distrito 12°:(Continuación)</u> | | | | | |
| Olvido (El) | Fd. | 2 | 4 | 6 | 10 |
| Palma (La) | Prc. | 1 | 4 | 3 | 7 |
| Peumo (El) | Hj. | 1 | 2 | 2 | 4 |
| Piedras (Las) | Fd. | 2 | 3 | 2 | 5 |
| Pilén | Cs. | 25 | 56 | 61 | 117 |
| Pilén Bajo | " | 3 | 8 | 5 | 13 |
| Pinar (El) | Fd. | 1 | 3 | 3 | 6 |
| Placeres (Los) | " | 2 | 8 | 9 | 17 |
| Población Nueva | Cs. | 16 | 34 | 38 | 72 |
| Porongo | Fd. | 5 | 14 | 21 | 35 |
| Porongo | Cs. | 7 | 24 | 15 | 39 |
| Raspa (La) | Fd. | 2 | 8 | 3 | 11 |
| Retiro (El) | Prc. | 2 | 4 | 3 | 7 |
| Roble (El) | " | 1 | 3 | 4 | 7 |
| San Agustín | Fd. | 1 | 3 | 3 | 6 |
| San Antonio | " | 1 | 2 | 3 | 5 |
| San Bernabé | " | 1 | 3 | 3 | 6 |
| San Demetrio | " | 2 | 5 | 6 | 11 |
| San Ignacio | " | 1 | 5 | 5 | 10 |
| San Javier | " | 2 | 3 | 6 | 9 |
| San José | " | 4 | 17 | 11 | 28 |
| San Juan de Dios | " | 1 | 1 | 2 | 3 |
| San Judas | " | 1 | 3 | 2 | 5 |
| San Lorenzo | " | 3 | 7 | 17 | 24 |
| San Luis | " | 1 | 3 | 2 | 5 |
| San Manuel | " | 4 | 15 | 8 | 23 |
| San Miguel | " | 6 | 20 | 11 | 31 |
| San Miguel | Cs. | 11 | 30 | 33 | 63 |
| San Pedro | Fd. | 4 | 10 | 12 | 22 |
| Santa Ana | " | 1 | 3 | 4 | 7 |
| Santa Cecilia | " | 1 | 2 | 0 | 8 |
| Santa Filomena | " | 1 | 3 | 2 | 5 |
| Santa Inés | Prc. | 1 | 4 | 1 | 5 |
| Santa Leontina | Fd. | 1 | 5 | 5 | 10 |
| Santa Rosa | " | 4 | 11 | 13 | 24 |
| Tabolguén | Cs. | 10 | 24 | 32 | 56 |
| Tabolguén | Fd. | 2 | 5 | 3 | 8 |
| Tutuvén | " | 3 | 5 | 6 | 11 |
| Tutuvén | Cs. | 16 | 53 | 37 | 90 |
| Tutuvén | Prc. | 2 | 5 | 1 | 6 |
| Valle (El) | Fd. | 7 | 22 | 21 | 43 |
| Vega (La) | Cs. | 8 | 19 | 19 | 38 |
| Vega (La) | Hj. | 4 | 13 | 10 | 23 |
| Villa Estela | Fd. | 5 | 12 | 18 | 30 |
| Viñas (Las) | " | 1 | 4 | 4 | 8 |
| Viña María | Prc. | 1 | 4 | 6 | 10 |
| Viña Virginia | Fd. | 2 | 8 | 5 | 13 |

Comuna Cauquenes
(Continuación)
9.

| Distritos y Localidades | | | Número de Habitantes | | |
|-------------------------------------|-----------|------------|----------------------|------------|------------|
| Nombres | Categoría | Viviendas | Hombres | Mujeres | TOTAL |
| <u>Distrito 12°: (Continuación)</u> | | | | | |
| Vista Alegre | Fd. | 1 | 6 | 3 | 9 |
| <u>Distrito 13°: La Serena</u> | | | | | |
| | Dist. | <u>132</u> | <u>414</u> | <u>318</u> | <u>762</u> |
| Alamo (El) | Fd. | 1 | 3 | 5 | 8 |
| Alamo (El) | Prc. | 1 | 2 | 1 | 3 |
| Aromo (El) | " | 1 | 1 | 2 | 2 |
| Aromo (El) | Cs. | 2 | 6 | 6 | 12 |
| Buen Retiro | Fd. | 2 | 3 | 6 | 9 |
| Cabrería | " | 1 | 6 | 2 | 8 |
| Campanillas (Las) | " | 1 | 2 | 3 | 5 |
| Canela | " | 1 | 1 | 5 | 6 |
| Caracol (El) | Prc. | 1 | 5 | 4 | 9 |
| Casualidad (La) | Fd. | 2 | 7 | 6 | 13 |
| Cerro Alto | " | 2 | 7 | 6 | 13 |
| Cerro Alto (El) | Cs. | 12 | 34 | 32 | 66 |
| Divisadero | Fd. | 1 | 2 | 2 | 4 |
| Esperanza | " | 1 | 6 | 2 | 8 |
| Higuerilla | " | 3 | 10 | 8 | 18 |
| Hondura (La) | " | 4 | 10 | 8 | 18 |
| Lo María | " | 1 | 11 | 3 | 14 |
| Maque | " | 1 | 2 | 3 | 5 |
| Mercedes (Las) | Cs. | 1 | 7 | 4 | 11 |
| Miraflores | Fd. | 2 | 4 | 5 | 9 |
| Molino (El) | " | 1 | 2 | 5 | 7 |
| Naranja (El) | " | 2 | 8 | 5 | 13 |
| Palwin | " | 2 | 5 | 6 | 11 |
| Pantanillo | " | 4 | 14 | 10 | 24 |
| Pantanillo | Prc. | 1 | 1 | 1 | 2 |
| Parral (El) | Fd. | 2 | 5 | 5 | 10 |
| Peral (El) | " | 1 | 3 | 1 | 4 |
| Peral Chino (El) | " | 2 | 5 | 4 | 9 |
| Peumo (El) | " | 1 | 5 | 5 | 10 |
| Piedras Blancas | " | 1 | 4 | 1 | 5 |
| Porvenir (El) | " | 1 | 4 | 2 | 6 |
| Quillay (El) | " | 1 | 4 | 2 | 6 |
| Rayo (El) | Cs. | 3 | 8 | 6 | 14 |
| Rincón Largo | Fd. | 1 | 4 | 1 | 5 |
| Roble (El) | " | 3 | 7 | 9 | 16 |
| Rodeo (El) | " | 7 | 21 | 21 | 42 |
| Rosal (El) | " | 1 | 3 | 1 | 4 |
| Rosario (El) | " | 2 | 1 | 5 | 6 |
| San Antonio | " | 1 | 2 | 6 | 8 |
| San Esteban | " | 10 | 57 | 31 | 88 |
| San Francisco | " | 11 | 28 | 25 | 53 |
| San José | " | 7 | 23 | 22 | 45 |
| San José | Prc. | 4 | 9 | 11 | 20 |

Comuna Cauquenes
(Continuación)
10.

| Distritos y Localidades | | | Número de Habitantes | | |
|------------------------------------|----------------|----------------|----------------------|------------|------------|
| Nombres | Cate- goría | Vivien- das | Hombres | Mujeres | TOTAL |
| <u>Distrito 13°:(Continuación)</u> | | | | | |
| San Juan | Prc. | 1 | 1 | - | 1 |
| San Manuel | Fd. | 2 | 6 | 3 | 9 |
| San Pedro | " | 4 | 12 | 8 | 20 |
| San Pedro | Cs. | 1 | 2 | 2 | 4 |
| Santa Ana | Fd. | 2 | 11 | 10 | 21 |
| Santa Elena | " | 1 | 4 | 2 | 6 |
| Santa Lucila | Prc. | 1 | 1 | 3 | 4 |
| Santa Rosa | " | 1 | 3 | 1 | 4 |
| Targuén | Fd. | 1 | 3 | 4 | 7 |
| Tréguiles (Los) | " | 1 | 3 | 2 | 5 |
| Tutuvén | " | 1 | 4 | 4 | 8 |
| Vega (La) | Cs. | 3 | 3 | 3 | 6 |
| Veguillas (Las) | Fd. | 2 | 4 | 2 | 6 |
| Villa Alegre | " | 1 | 6 | 6 | 12 |
| <u>Distrito 14°: Unihue</u> | Dist. | <u>166</u> | <u>484</u> | <u>469</u> | <u>953</u> |
| Arenal | Prc. | 1 | 2 | 3 | 5 |
| Aromo (El) | " | 1 | 2 | 3 | 5 |
| Barranquilla | " | - | - | - | - |
| Barranquilla | Hj. | 1 | 1 | 1 | 2 |
| Birquién | Prc. | 2 | 9 | 6 | 15 |
| Buena Vista | Hj. | 1 | 2 | 1 | 3 |
| Capellania | Prc. | 1 | 6 | 2 | 8 |
| Ciprés (El) | " | 1 | 3 | 2 | 5 |
| Chacarillas | " | 5 | 9 | 15 | 24 |
| Chonchón | " | 4 | 14 | 14 | 28 |
| Estrella | Fd. | 1 | 2 | 2 | 4 |
| Estrella (La) | Prc. | 5 | 20 | 7 | 27 |
| Galpón (El) | Fd. | 4 | 14 | 8 | 22 |
| Gutupín | Prc. | 1 | 2 | 2 | 4 |
| Higuera (La) | " | 4 | 12 | 9 | 21 |
| Llano (El) | " | 2 | 2 | 2 | 4 |
| Manzano (El) | " | 1 | 2 | 2 | 4 |
| Máquinas (Las) | Fd. | 2 | 4 | 3 | 7 |
| Mercedes (Las) | " | 1 | 4 | 5 | 9 |
| Mercedes (Las) | Prc. | 1 | 2 | 2 | 4 |
| Montaña (La) | " | 1 | 4 | 7 | 11 |
| Montehuaco | " | 1 | 3 | 5 | 8 |
| Paso Hondo | Prc. | 4 | 13 | 12 | 25 |
| Pellines (Los) | " | 6 | 16 | 17 | 33 |
| Peñascos (El) | Prc. | 2 | 3 | 3 | 6 |
| Peral (El) | Cs. | 2 | 2 | 4 | 6 |
| Peumo (El) | Prc. | 2 | 2 | 4 | 6 |
| Porvenir | Fd. | 5 | 17 | 14 | 31 |
| Potreriillo | Prc. | 1 | 2 | 4 | 6 |
| Raíces (Las) | " | 4 | 4 | 11 | 15 |

Comuna Cauquenes
(Continuación)
11.

| Distritos y Localidades | | | Número de Habitantes | | |
|-------------------------------------|-----------|----------------|----------------------|------------|--------------|
| Nombres | Categoría | Vivien- das | Hombres | Mujeres | TOTAL |
| <u>Distrito 14°: (Continuación)</u> | | | | | |
| Retamo (El) | Cs. | 2 | 6 | 6 | 12 |
| Romeral | Prc. | 1 | 3 | 6 | 9 |
| San Atilano | " | - | - | - | - |
| San Belfor | " | 1 | 2 | 3 | 5 |
| San Carlos | " | 4 | 9 | 6 | 15 |
| San Federico | Hj. | 1 | 3 | 1 | 4 |
| San Francisco | Prc. | 3 | 6 | 9 | 15 |
| San Hernándo | Fd. | 1 | 4 | 1 | 5 |
| San Ignacio | " | 7 | 18 | 17 | 35 |
| San José | Prcs. | 3 | 9 | 8 | 17 |
| San Juan | " | 3 | 4 | 7 | 11 |
| San Manuel | " | 2 | 3 | 7 | 10 |
| San Miguel | " | 1 | 5 | 3 | 8 |
| San Ramón | " | 1 | 4 | 3 | 7 |
| Santa Ana | " | 2 | 4 | 4 | 8 |
| Santa Blanca | " | 2 | 5 | 4 | 9 |
| Santa Clara | Fd. | 15 | 49 | 46 | 95 |
| Santa Clara | Prc. | 1 | 4 | 4 | 8 |
| Santa Dionila | Fd. | 1 | 3 | 3 | 6 |
| Santa Dorotea | Prc. | 1 | 4 | 5 | 9 |
| Santa Elvira | Fd. | 1 | 2 | 2 | 4 |
| Santa Felisa | Prc. | 1 | 1 | 4 | 5 |
| Santa Filomena | " | 1 | 6 | 2 | 8 |
| Santa Flora | " | - | - | - | - |
| Santa Isabel | " | 1 | 2 | 2 | 4 |
| Santa Jovita | " | 1 | 1 | 2 | 3 |
| Santa Lucrecia | " | 1 | 3 | 3 | 6 |
| Santa Magdalena | Fd. | 1 | 4 | 4 | 8 |
| Santa Margarita | Prc. | 1 | 5 | 5 | 10 |
| Santa María | " | 2 | 4 | 6 | 10 |
| Santa Rita | " | 1 | 6 | 3 | 9 |
| Santa Rosa | Fd. | 4 | 11 | 8 | 19 |
| Santa Rosa | Prc. | 2 | 7 | 4 | 11 |
| Santa Rosario | Cs. | 1 | 1 | 3 | 4 |
| Santa Sara | Prc. | 1 | 3 | 3 | 6 |
| Sauce (El) | " | 1 | 4 | 1 | 5 |
| Sauce (Los) | " | 2 | 6 | 6 | 12 |
| Tablón (El) | " | 2 | 3 | 2 | 5 |
| Tapihue | Fd. | 4 | 22 | 18 | 40 |
| Trequilmo | Prc. | 1 | 7 | 3 | 10 |
| Unihue | Fd. | 18 | 63 | 75 | 138 |
| <u>Distrito 15°: Sauzal</u> | | | | | |
| | Dist. | <u>101</u> | <u>503</u> | <u>550</u> | <u>1.053</u> |
| Almendro | Fd. | 1 | 1 | 3 | 4 |
| Almendro (El) | Prc. | 1 | 7 | 3 | 10 |
| Cecadal | " | 1 | 2 | 3 | 5 |

Comuna Cauquenes
(Continuación)
12

| Distritos y Localidades | | | Número de Habitantes | | |
|------------------------------------|----------------|----------------|----------------------|------------|------------|
| Nombres | Cate- goría | Vivien- das | Hombres | Mujeres | TOTAL |
| <u>Distrito 15°:(Continuación)</u> | | | | | |
| Cerezo (Al) | Fd. | 1 | 5 | 3 | 8 |
| Cerezos (Los) | Prc. | 1 | 3 | 3 | 6 |
| Cuyuname | Fd. | 1 | 2 | 1 | 3 |
| Esperanza | " | 2 | 7 | 6 | 13 |
| Espino Las Cruces | " | 1 | 5 | 5 | 10 |
| Espino Las Cruces | Cs. | 4 | 12 | 19 | 31 |
| Flor del Llano | Fd. | 1 | 6 | 4 | 10 |
| Huaregüelén | Prc. | 1 | 2 | 4 | 6 |
| Lo Sara | Fd. | 1 | 2 | 5 | 7 |
| Mariposas | Prc. | 1 | 2 | 2 | 4 |
| Mercedes (Las) | Fd. | 3 | 15 | 12 | 27 |
| Nadube | " | 7 | 20 | 14 | 34 |
| Name | " | 10 | 21 | 27 | 48 |
| Name | Cs. | 37 | 110 | 106 | 216 |
| Olivo (El) | Fd. | 1 | 6 | 4 | 10 |
| Pinapel | Prc. | 1 | 6 | 6 | 12 |
| Pueblecillo | Cs. | 2 | 7 | 4 | 11 |
| Quebrada Honda | " | 3 | 11 | 14 | 25 |
| Quebrada (La) | Fd. | 1 | 2 | 5 | 7 |
| Quilas (las) | " | 1 | - | 5 | 5 |
| Quinta | " | 1 | 5 | 4 | 9 |
| Rinconada Pinapel | Cs. | 7 | 20 | 18 | 38 |
| Romerillos (Los) | Prc. | 1 | 6 | 5 | 11 |
| Rosario (El) | Fd. | 4 | 21 | 17 | 38 |
| San Antonio | " | 1 | 3 | 1 | 4 |
| San Clemente | " | 1 | 4 | 4 | 8 |
| San Humberto | " | 1 | 2 | 2 | 4 |
| San Isidro | " | 1 | 2 | 2 | 4 |
| San Javier | Prc. | 2 | 5 | 3 | 8 |
| San Juan | Fd. | 1 | 1 | 5 | 6 |
| San Juan de Dios | " | 2 | 3 | 5 | 8 |
| San Luis | Prc. | 1 | 5 | 5 | 10 |
| San Pablo | " | 1 | 2 | 4 | 6 |
| San Pablo | Hj. | 1 | 1 | 4 | 5 |
| San Ramón | Fd. | 1 | 1 | 4 | 5 |
| Santa Cruz | " | 5 | 15 | 13 | 28 |
| Santa Rosa | " | 1 | 6 | 2 | 8 |
| Santa Sofia | " | 1 | 4 | 2 | 6 |
| Sauces (Los) | " | 1 | 1 | 3 | 4 |
| Sauzal | Al. | 72 | 138 | 186 | 324 |
| Villa (La) | Prc. | 1 | 3 | 2 | 5 |
| Villa Rota | " | 1 | 1 | 1 | 2 |
| <u>Distrito 16°: Arenal</u> | Dist. | <u>3</u> | <u>249</u> | <u>202</u> | <u>451</u> |
| Aguada (La) | Fd. | 1 | 8 | 2 | 10 |
| Arenal | " | 3 | 7 | 5 | 12 |

Comuna Cauquenes
(Continuación)
13.

| Distritos y Localidades | | | Número de Habitantes | | |
|-------------------------------------|----------------|----------------|----------------------|------------|------------|
| Nombres | Cate- goría | Vivien- das | Hombres | Mujeres | TOTAL |
| <u>Distrito 16°: (Continuación)</u> | | | | | |
| Belco | Fd. | 10 | 37 | 23 | 60 |
| Chequen | Fd. | 3 | 12 | 5 | 17 |
| Durazno (El) | " | 1 | 4 | 2 | 6 |
| Loma Agricultura | " | 6 | 25 | 12 | 37 |
| Olvido | " | 4 | 16 | 15 | 31 |
| Panquecó. | " | 2 | 11 | 9 | 20 |
| San Isidro | " | 6 | 21 | 17 | 38 |
| San José | " | 12 | 29 | 35 | 64 |
| San Juan | " | 6 | 17 | 18 | 35 |
| San Luis | " | 1 | 3 | 1 | 4 |
| San Miguel | " | 1 | 1 | 2 | 3 |
| San Pedro | " | 1 | 1 | 2 | 3 |
| San Ramón | " | 13 | 44 | 45 | 89 |
| Santa Dolores | " | 1 | 4 | 3 | 7 |
| Soledad | " | 2 | 9 | 6 | 15 |
| <u>Distrito 17°: Belco</u> | <u>Dist.</u> | <u>125</u> | <u>357</u> | <u>341</u> | <u>698</u> |
| Alamo (El) | Fd. | 1 | 3 | 3 | 6 |
| Arenal | " | 14 | 33 | 35 | 68 |
| Aromo (El) | " | 1 | 1 | 2 | 3 |
| Belco | " | 16 | 39 | 50 | 89 |
| Cardonal | Hj. | 2 | 4 | 4 | 8 |
| Cardonal | Fd. | 1 | 2 | 1 | 3 |
| Casualidad | " | 1 | 5 | 6 | 11 |
| Chequén | " | 5 | 15 | 13 | 28 |
| Flor del Carmen | " | 1 | 1 | 2 | 3 |
| Garza | " | 1 | 2 | - | 2 |
| Lomillas | " | 1 | 2 | 1 | 3 |
| Lo Montero | " | 1 | 1 | 1 | 2 |
| Mediagua (La) | " | 7 | 29 | 19 | 48 |
| Norca | " | 6 | 15 | 14 | 29 |
| Noróa | Prs. | 2 | 10 | 8 | 18 |
| Olivo (El) | Fd. | 1 | 2 | 3 | 5 |
| Peral (El) | " | 1 | 4 | 3 | 7 |
| Perquilauguén | " | 1 | 2 | 2 | 4 |
| Peumo (El) | " | 1 | 6 | 6 | 12 |
| Pichi Belco | " | 1 | 3 | 4 | 7 |
| Purapel | " | 4 | 13 | 19 | 32 |
| Purapel | Hj. | 7 | 14 | 13 | 27 |
| Quinta (La) | Fd. | 1 | 2 | 2 | 4 |
| San Antonio | " | 2 | 7 | 4 | 11 |
| San Bernardo | " | 1 | 3 | 3 | 6 |
| San Eliseo | " | 1 | 3 | 5 | 8 |
| San Francisco | " | 1 | 3 | 2 | 5 |
| San José | " | 3 | 9 | 9 | 18 |
| San Juan | " | 4 | 15 | 10 | 25 |

Comuna Cauquenes
(Continuación)
14.

| Distritos y Localidades | | | Número de Habitantes | | |
|-------------------------------------|-----------|----------------|----------------------|------------|------------|
| Nombres | Categoría | Vivien- das | Hombres | Mujeres | TOTAL |
| <u>Distrito 17°: (Continuación)</u> | | | | | |
| San Juan de Dios | Fd. | 2 | 7 | 12 | 19 |
| San Juan de Dios | Hj. | 2 | 6 | 2 | 8 |
| San Marcelo | Fd. | 1 | 3 | 4 | 7 |
| San Nicanor | " | 1 | 4 | 5 | 9 |
| San Pedro | " | 2 | 2 | 6 | 8 |
| San Santiago | " | 1 | 1 | 6 | 7 |
| Santa Amelia | " | 3 | 9 | 8 | 17 |
| Santa Juana | " | 3 | 17 | 9 | 26 |
| Santa Margarita | " | 6 | 19 | 13 | 32 |
| Santa Rosa | " | 1 | 5 | 2 | 7 |
| Santa Telésfora | " | 1 | 2 | - | 2 |
| Santo Toribio | " | 5 | 17 | 12 | 29 |
| Vado de la Patagua | " | 2 | 5 | 6 | 11 |
| Vado de la Patagua | Hj. | 3 | 7 | 7 | 14 |
| Valle Alegre | Fd. | 1 | 3 | 3 | 6 |
| Valle Alegre | Cs. | 2 | 2 | 2 | 4 |
| <u>Distrito 18°: Pedernales</u> | Dist. | <u>129</u> | <u>381</u> | <u>354</u> | <u>735</u> |
| Agua Fria | Fd. | 1 | 1 | 2 | 3 |
| Agua de Maqui | Hj. | 1 | 3 | 2 | 5 |
| Agua de Manque | Hjs. | 2 | 3 | 3 | 6 |
| Agua de Manque | Fd. | 2 | 6 | 4 | 10 |
| Almendro | " | 1 | 5 | 1 | 6 |
| arenal | " | 2 | 14 | 12 | 26 |
| Arenal | Hjs. | 4 | 9 | 9 | 18 |
| aromos | Fd. | 2 | 6 | 5 | 11 |
| Arrayán | " | 1 | 5 | 4 | 9 |
| Buena Sombra | " | 1 | 2 | 4 | 6 |
| Camarico | Fd. | 3 | 14 | 12 | 26 |
| Culenco | " | 2 | 3 | 2 | 5 |
| Durazno (El) | " | 1 | 2 | 6 | 8 |
| Esperanza | " | 1 | 3 | 1 | 4 |
| Eucalipto | " | 1 | 3 | 3 | 6 |
| Eucalipto | Hj. | 1 | 4 | 3 | 7 |
| Garza | Fd. | 1 | 2 | 4 | 6 |
| Gloria (La) | " | 1 | 1 | 1 | 2 |
| Guindo (El) | " | 1 | 2 | 2 | 4 |
| Guindo (El) | Hj. | 3 | 3 | 6 | 9 |
| Loncoche | Fd. | 2 | 7 | 7 | 14 |
| Loncotoro | " | 1 | 3 | 1 | 4 |
| Lo María | " | 1 | 1 | 1 | 2 |
| Luna (La) | Hj. | 1 | 8 | 6 | 14 |
| Maitón (El) | " | 1 | 1 | 2 | 3 |
| Miraflores | Fd. | 2 | 4 | 8 | 12 |
| Naranjo (Los) | Hj. | 1 | 2 | 1 | 3 |
| Pedernales | Fd. | 1 | 1 | 3 | 4 |

Comuna Cauquenes
(Continuación)
15.

| Distritos y Localidades | | | Número de Habitantes | | |
|------------------------------------|----------------|----------------|----------------------|------------|------------|
| Nombres | Cate- goría | Vivien- das | Hombres | Mujeres | TOTAL |
| <u>Distrito 18°:(Continuación)</u> | | | | | |
| Piedras Blancas | Fd. | 7 | 16 | 16 | 32 |
| Posada (La) | Hj. | 1 | 9 | 3 | 12 |
| Quella | Cs. | 1 | 2 | 2 | 4 |
| Quipato | Fd. | 8 | 20 | 28 | 48 |
| Ranchillo | " | 1 | 5 | 4 | 9 |
| Renca | " | 5 | 11 | 13 | 24 |
| Roma | " | 5 | 18 | 13 | 31 |
| Rosario (El) | " | 1 | 4 | 2 | 6 |
| San Adolfo | " | 3 | 11 | 7 | 18 |
| San Agustín | " | 13 | 54 | 29 | 83 |
| San Alberto | " | 1 | 4 | 4 | 8 |
| San Antonio | " | 5 | 13 | 14 | 27 |
| San Eduardo | " | 1 | 2 | 1 | 3 |
| San Esteban | " | 1 | 3 | 2 | 5 |
| San Felipe | " | 2 | 5 | 6 | 11 |
| San Fernando | Hjs. | 5 | 9 | 12 | 21 |
| San Francisco | Fd. | 2 | 4 | 6 | 10 |
| San Ignacio | " | 1 | 6 | 5 | 11 |
| San José | Hj. | 1 | 2 | 7 | 9 |
| San José | Fd. | 2 | 5 | 6 | 11 |
| San Juan | " | 3 | 7 | 11 | 18 |
| San Manuel | " | 3 | 13 | 10 | 23 |
| San Miguel | " | 3 | 4 | 7 | 11 |
| San Pedro | " | 1 | 1 | 2 | 3 |
| San Rudecindo | " | 1 | 4 | 3 | 7 |
| Santa Adela | Hj. | 1 | 5 | 3 | 8 |
| Santa Cristina | Fd. | 1 | 3 | 5 | 8 |
| Santa Cupertina | " | 1 | 3 | 5 | 8 |
| Santa Leonor | " | 1 | 2 | 1 | 3 |
| Santa María | Hj. | 1 | 1 | 4 | 5 |
| Santa María | Fd. | 3 | 8 | 5 | 13 |
| Tres Pesos | Hj. | 1 | 6 | 2 | 8 |
| Vista Hermosa | Fd. | 1 | 3 | 1 | 4 |
| <u>Distrito 19°: Quella</u> | Dist. | <u>84</u> | <u>242</u> | <u>234</u> | <u>476</u> |
| Alamo (El) | Fd. | 2 | 8 | 5 | 13 |
| Buena Vista | " | 1 | 5 | 1 | 6 |
| Capellania | " | 2 | 8 | 10 | 18 |
| Cabilla | " | 3 | 10 | 10 | 20 |
| Chimbarongo | Cs. | 9 | 25 | 26 | 51 |
| Flor del Carmen | Fd. | 2 | 7 | 9 | 16 |
| Gloria (La) | " | 1 | 1 | 2 | 3 |
| Higueras (Las) | " | 7 | 18 | 21 | 39 |
| Patagua | " | 6 | 13 | 14 | 27 |
| Peral (El) | " | 1 | 1 | 3 | 4 |
| Pitapia | " | 1 | 3 | 3 | 6 |

Comuna Cauquenes
(Continuación)
16.

| Distritos y Localidades | | | Número de Habitantes | | |
|-------------------------------------|----------------|----------------|----------------------|------------|--------------|
| Nombres | Cate- goría | Vivien- das | Hombres | Mujeres | TOTAL |
| <u>Distrito 19°: (Continuación)</u> | | | | | |
| Pitapúa y Retazo | Fd. | 2 | 8 | 4 | 12 |
| Quella | Cs. | 2 | 3 | 6 | 9 |
| Quilo (El) | Hj. | 4 | 7 | 8 | 15 |
| Quillay (El) | " | 1 | 5 | 6 | 11 |
| Quillayes (Los) | Prc. | 4 | 13 | 12 | 25 |
| Recreo | Fd. | 1 | 7 | 8 | 15 |
| Recreo (El) | " | 1 | 4 | 4 | 8 |
| San Andrés | " | 1 | 2 | - | 2 |
| San Antonio | " | 1 | 2 | 1 | 3 |
| San Ignacio | " | 3 | 6 | 5 | 11 |
| San José | " | 1 | 5 | - | 5 |
| San Juan | " | 3 | 10 | 10 | 20 |
| San Julián | " | 1 | 5 | 3 | 8 |
| San Lorenzo | " | 2 | 8 | 7 | 15 |
| San Nicolás | " | 2 | 6 | 6 | 12 |
| San Pedro | " | 2 | 10 | 8 | 18 |
| San Pedro | Hj. | 1 | 1 | 5 | 6 |
| Santa Clotilde | Fd. | 1 | 2 | 1 | 3 |
| Santa Juana | " | 3 | 2 | 6 | 8 |
| Santa Pilar | " | 1 | 9 | 1 | 10 |
| Santa Rosa | " | 1 | 1 | 4 | 5 |
| Santo Tomás | " | 1 | 1 | 5 | 6 |
| Tricahue | " | 9 | 25 | 19 | 44 |
| Villa Alegre | " | 1 | 1 | 1 | 2 |
| <u>Distrito 20°: Tomenelo</u> | Dist. | <u>111</u> | <u>347</u> | <u>290</u> | <u>637</u> |
| Camino Estación Pocillas | Cs. | 3 | 11 | 4 | 15 |
| Cerrilo | Fd. | 1 | 3 | 2 | 5 |
| Hualve | " | 40 | 123 | 104 | 227 |
| Maitén | " | 2 | 5 | 10 | 15 |
| Pachongo | " | 1 | 1 | 4 | 5 |
| Parrón | " | 1 | 7 | 4 | 11 |
| Patagua (La) | " | 5 | 16 | 15 | 31 |
| Perquillauquén | " | 2 | 8 | 10 | 18 |
| Pozo Lastre | Cs. | 2 | 7 | 1 | 8 |
| Quella | " | 26 | 68 | 52 | 120 |
| San Antonio | Fd. | 1 | 5 | 6 | 11 |
| San Pedro | " | 4 | 6 | 15 | 21 |
| Tomenelo | " | 21 | 80 | 58 | 138 |
| Victoria (La) | " | 2 | 7 | 5 | 12 |
| <u>Distrito 21°: Santa Rosa</u> | Dist. | <u>273</u> | <u>788</u> | <u>758</u> | <u>1.546</u> |
| Aguada (La) | Fd. | 1 | 3 | 2 | 5 |
| Agueda Retamal | Prc. | 1 | 2 | 5 | 7 |
| Aguila (El) | Fd. | 2 | 4 | 4 | 8 |

Comuna Cauquenes
(Continuación)

17.

| Distritos y Localidades | | | Número de Habitantes | | |
|-------------------------------------|----------------|----------------|----------------------|---------|-------|
| Nombres | Cate- goría | Vivien- das | Hombres | Mujeres | TOTAL |
| <u>Distrito 21°: (Continuación)</u> | | | | | |
| Alamos (Los) | Fd. | 1 | 1 | 2 | 3 |
| Aquiles Carreño | Prc. | 1 | 5 | 3 | 8 |
| Carolina (La) | Fd. | 2 | 3 | 5 | 8 |
| Ciprés (El) | " | 1 | 4 | 4 | 8 |
| Coipo | " | 2 | 15 | 7 | 22 |
| Convento (El) | " | 13 | 34 | 35 | 69 |
| Chorrillos | " | 20 | 63 | 61 | 124 |
| Esperanza (La) | " | 2 | 4 | 2 | 6 |
| Fidel Hernández | Prc. | 3 | 11 | 11 | 22 |
| Filadelfia | Fd. | 1 | 5 | 1 | 6 |
| Flor de la Palma | " | 2 | 3 | 4 | 7 |
| Guindo (El) | Prc. | 1 | 3 | 1 | 4 |
| Higuera (La) | Fd. | 1 | 3 | 1 | 4 |
| Huaico | " | 20 | 71 | 65 | 136 |
| Lagunilla | " | 19 | 56 | 50 | 106 |
| Lagunilla | Prc. | 5 | 11 | 22 | 33 |
| Lagunilla | Hj. | 1 | 1 | 1 | 2 |
| Lincura | Cs. | 42 | 101 | 100 | 201 |
| Margarita | " | 1 | 3 | 3 | 6 |
| Mercedes | Fd. | 4 | 11 | 11 | 22 |
| Meseta (La) | Prc. | 1 | 1 | 4 | 5 |
| Olivo | Fd. | 1 | 1 | 2 | 3 |
| Olivo (El) | Hj. | 1 | 2 | 3 | 5 |
| Palma (La) | Fd. | 3 | 9 | 6 | 15 |
| Pangalillo | " | 1 | 7 | 4 | 11 |
| Parrón (El) | Hj. | 1 | 4 | 1 | 5 |
| Peral (El) | Fd. | 1 | 2 | 1 | 3 |
| Pila del Rosario | " | 2 | 10 | 7 | 17 |
| Pinchún | " | 8 | 26 | 26 | 52 |
| Pino (El) | " | 1 | 3 | 1 | 4 |
| Plácidos Sepúlveda | " | 2 | 11 | 5 | 16 |
| Quinta (La) | " | 1 | 4 | - | 4 |
| San Alfredo | Prc. | 1 | 4 | 4 | 8 |
| San Felipe | Hj. | 1 | 1 | 4 | 5 |
| San Francisco | Fd. | 1 | 4 | 3 | 7 |
| San Guillermo | " | - | - | - | - |
| San Lorenzo | Hj. | 1 | 3 | 3 | 6 |
| San Luis | Fd. | 14 | 42 | 47 | 89 |
| San Luis Chico | " | 1 | 3 | 3 | 6 |
| San Manuel | " | 1 | 4 | 3 | 7 |
| San Miguel | " | 3 | 9 | 7 | 16 |
| San Paulino | Hj. | 2 | 7 | 8 | 15 |
| San Pedro | Fd. | 9 | 17 | 25 | 42 |
| San Pedro | Prcs. | 13 | 41 | 39 | 80 |
| San Rosendo | Prc. | 1 | 2 | 3 | 5 |
| Santa Bárbara | Fd. | 1 | 1 | 3 | 4 |
| Santa Elena | " | 4 | 20 | 15 | 35 |

Comuna Cauquenes
(Continuación)
18.

| Distritos y Localidades | | | Número de Habitantes | | |
|------------------------------------|----------------|----------------|----------------------|------------|------------|
| Nombres | Cate- goría | Vivien- das | Hombres | Mujeres | TOTAL |
| <u>Distrito 21°:(Continuación)</u> | | | | | |
| Santa Filomena | Fd. | 1 | 2 | 4 | 6 |
| Santa Isabel | " | 4 | 7 | 10 | 17 |
| Santa Laura | " | 2 | 6 | 3 | 9 |
| Santa Rosa | " | 28 | 77 | 75 | 152 |
| Sauce (El) | " | 2 | 2 | 4 | 6 |
| Sauce (El) | Pre. | 2 | 3 | 8 | 11 |
| Tenca (La) | Fd. | 1 | 3 | 4 | 7 |
| Tomenelo | " | 2 | 11 | 4 | 15 |
| Totoral | " | - | - | - | - |
| Victoria (La) | " | 5 | 14 | 9 | 23 |
| Virquén | " | 4 | 8 | 10 | 18 |
| <u>Distrito 22°: Pocillas</u> | | | | | |
| | Dist. | <u>107</u> | <u>468</u> | <u>488</u> | <u>956</u> |
| Agua Buena | Fd. | 4 | 15 | 13 | 28 |
| Arrayán | " | 1 | 2 | 4 | 6 |
| Arrayanes (Los) | " | 4 | 9 | 7 | 16 |
| Casas (Las) | Cs. | 10 | 22 | 37 | 59 |
| Chinques (Los) | Fd. | 1 | 3 | 2 | 5 |
| Colomávida | " | 7 | 16 | 21 | 37 |
| Coronelo | " | 32 | 65 | 63 | 148 |
| Curica | " | 4 | 10 | 9 | 19 |
| Felicidad | " | 3 | 10 | 8 | 18 |
| Manzano (El) | " | 1 | 1 | 2 | 3 |
| Nalcas (Las) | " | 1 | 2 | 1 | 3 |
| Patagua (La) | " | 17 | 47 | 54 | 101 |
| Pocillas | Pb. | 70 | 150 | 137 | 287 |
| Puntilla (La) | Fd. | 4 | 9 | 13 | 22 |
| Rucachorro | " | 9 | 20 | 23 | 43 |
| San José | " | 1 | 1 | 1 | 2 |
| San José de Coronello | " | 2 | 6 | 5 | 11 |
| San Luis | " | 2 | 5 | 5 | 10 |
| San Pedro | " | 3 | 10 | 3 | 13 |
| Tarcalenco | " | 18 | 54 | 49 | 103 |
| Truana | " | 2 | 8 | 7 | 15 |
| Vaquería | " | 1 | 3 | 4 | 7 |
| <u>Distrito 23°: Curica</u> | | | | | |
| | Dist. | <u>40</u> | <u>122</u> | <u>82</u> | <u>204</u> |
| Angostura | Fd. | 2 | 5 | 7 | 12 |
| Colomávida | " | 7 | 17 | 13 | 30 |
| Colomávida | Pre. | 7 | 16 | 17 | 33 |
| Guindo (El) | Fd. | 2 | 9 | 4 | 13 |
| Guindo Viejo | " | 2 | 4 | 4 | 8 |
| Higuera (La) | " | 1 | 2 | 3 | 5 |
| Lo María | " | 2 | 9 | 4 | 13 |
| Ovejeras Negras | " | 3 | 11 | 5 | 16 |

Comuna Cauquenes
(Continuación)
19.

| Distritos y Localidades | | | Número de Habitantes | | |
|------------------------------------|----------------|----------------|----------------------|------------|--------------|
| Nombres | Cate- goría | Vivien- das | Hombres | Mujeres | TOTAL |
| <u>Distrito 23°:(Continuación)</u> | | | | | |
| San Antonio | Fd. | 1 | 2 | - | 2 |
| San Manuel | " | 2 | 8 | 5 | 13 |
| San Pablo | " | 2 | 5 | 2 | 7 |
| San Pedro | " | 1 | 3 | 2 | 5 |
| Santa Dorila | " | 1 | 2 | 2 | 4 |
| Santa Julia | " | 3 | 15 | 8 | 23 |
| Santa Paulina | " | 3 | 11 | 4 | 15 |
| Troya (La) | " | 1 | 3 | 2 | 5 |
| <u>Distrito 24°: Chequencillo</u> | Dist. | <u>214</u> | <u>588</u> | <u>578</u> | <u>1.166</u> |
| Alamo (El) | Fd. | 12 | 28 | 45 | 73 |
| Alamos (Los) | " | 8 | 26 | 34 | 60 |
| Boldo (El) | Prc. | 1 | 4 | 3 | 7 |
| Buchuquén | Fd. | 6 | 13 | 15 | 28 |
| Buchuquén | Cs. | 26 | 62 | 41 | 103 |
| Buenos Aires | Fd. | 1 | 1 | 1 | 2 |
| Cardonal | " | 1 | 2 | 4 | 6 |
| Centinela | Prc. | 1 | - | 1 | 1 |
| Cerrillos (Los) | Fd. | 3 | 8 | 6 | 14 |
| Curica | " | 2 | 9 | 7 | 16 |
| Curimaqui | " | 1 | 3 | 5 | 8 |
| Chequencillo | " | 4 | 10 | 12 | 22 |
| Chequencillo | Cs. | 1 | 3 | 4 | 7 |
| Discordia | " | 8 | 22 | 26 | 48 |
| Discordia (La) | Fd. | 1 | 3 | 3 | 6 |
| Discordia (La) | Cs. | 9 | 21 | 22 | 43 |
| Esperanza (La) | Fd. | 2 | 7 | 11 | 18 |
| Guindo (El) | " | 7 | 25 | 17 | 42 |
| Guindo Viejo | " | 1 | 4 | 2 | 6 |
| Higuera (La) | " | 1 | 3 | 7 | 10 |
| Hospital | " | 1 | 2 | 4 | 6 |
| Huaro | " | 1 | 3 | 3 | 6 |
| Huaro | Cs. | 5 | 8 | 15 | 23 |
| Huertecilla | Fd. | 1 | 6 | 4 | 10 |
| Mangarral | " | 16 | 74 | 37 | 111 |
| Mangarral | Cs. | 1 | 2 | 2 | 4 |
| Manzano (El) | " | 1 | 1 | 11 | 2 |
| Michay | Fd. | 1 | 2 | 2 | 4 |
| Mirador | " | 1 | 2 | 5 | 7 |
| Ovejeras Negras | " | 1 | 5 | 1 | 6 |
| Parrol (El) | " | 12 | 38 | 31 | 69 |
| Peral (El) | Cs. | 1 | 3 | 5 | 8 |
| Picota (La) | Fd. | 1 | 2 | 4 | 6 |
| Pichimávida | " | 5 | 9 | 10 | 19 |
| Porvenir | " | 2 | 5 | 4 | 9 |
| Ranchuelo | Prc. | 1 | 2 | 3 | 5 |

Comuna Cauquenes
(Continuación)
20.

| Distritos y Localidades | | | Número de Habitantes | | |
|------------------------------------|----------------|----------------|----------------------|------------|--------------|
| Nombres | Cate- goria | Vivien- das | Hombres | Mujeres | TOTAL |
| <u>Distrito 24°:(Continuación)</u> | | | | | |
| Salto (El) | Fd. | 2 | 7 | 6 | 13 |
| Sandoval | " | 7 | 16 | 16 | 32 |
| Sandoval | Cs. | 11 | 37 | 25 | 62 |
| Sandoval | Prc. | 8 | 20 | 23 | 43 |
| San Antonio | Fd. | 3 | 12 | 8 | 20 |
| San Diego | " | 2 | 1 | 3 | 4 |
| San Guillermo | " | 4 | 10 | 11 | 21 |
| San Rafael | " | 1 | 5 | 4 | 9 |
| Santa Cruz | Cs. | 3 | 6 | 6 | 12 |
| Santa Eugenia | Fd. | 2 | 3 | 4 | 7 |
| Santa Juana | Cs. | 1 | 3 | 2 | 5 |
| Santa Julia | Fd. | 1 | 2 | 2 | 4 |
| Santa Sara | " | 1 | 3 | 3 | 6 |
| Sauce (El) | " | 2 | 3 | 6 | 9 |
| Sauce (El) | Cs. | 2 | 5 | 9 | 14 |
| Tierras Coloradas | Fd. | 1 | 3 | 5 | 8 |
| Totoral | " | 13 | 30 | 37 | 67 |
| Tres Esquinas | Cs. | 1 | 1 | 2 | 3 |
| Troya | Fd. | 2 | 3 | 9 | 12 |
| <u>Distrito 25°: San Antonio</u> | Dist. | <u>212</u> | <u>494</u> | <u>507</u> | <u>1.001</u> |
| Aguada (La) | Fd. | 4 | 14 | 10 | 24 |
| Alamo (El) | " | 2 | 4 | 4 | 8 |
| Almendra (El) | " | 1 | 6 | 5 | 11 |
| Arroyo (El) | " | 1 | 2 | 1 | 3 |
| Bella Unión | " | 2 | 5 | 6 | 11 |
| Boldo (El) | " | 1 | 2 | 2 | 4 |
| Buen Retiro | Hj. | 1 | 2 | 8 | 10 |
| Buena Vista | Prc. | 1 | 1 | - | 1 |
| Cajón Aravena | Cs. | 29 | 46 | 52 | 98 |
| Calabozo N°1 | Hj. | 1 | 4 | 5 | 9 |
| Calabozo N°2 | " | 1 | 3 | 2 | 5 |
| Cancha alegre | Cs. | 6 | 15 | 17 | 32 |
| Canelo (El) | Fd. | 2 | 1 | 3 | 4 |
| Canelo (El) | Hj. | 1 | - | 3 | 3 |
| Chiguayante | Fd. | 1 | 6 | 3 | 9 |
| Espinal | " | 1 | 3 | 1 | 4 |
| Felicidad (La) | " | 2 | 2 | 4 | 6 |
| Gomero (El) | " | 1 | 1 | 1 | 2 |
| Gomero (El) | Hj. | 1 | 4 | 7 | 11 |
| Guindo (El) | Fd. | 4 | 8 | 11 | 19 |
| Huiguera (La) | " | 2 | 5 | 4 | 9 |
| Huertecilla | " | 5 | 10 | 10 | 20 |
| Hueyal | Hj. | 1 | 4 | 11 | 15 |
| Loncualhue | Fd. | 3 | 11 | 12 | 23 |
| Maitén (El) | Hj. | 1 | 3 | 4 | 7 |

| Distritos y Localidades | | | Número de Habitantes | | |
|-------------------------------------|----------------|----------------|----------------------|------------|------------|
| Nombres | Cate- goría | Vivien- das | Hombres | Mujeres | TOTAL |
| <u>Distrito 25°: (continuación)</u> | | | | | |
| Maitén (El) | Fd. | 3 | 5 | 6 | 11 |
| Manzano (El) | Hj. | 1 | 9 | 10 | 19 |
| Monte Blanco | Fd. | 1 | 1 | 2 | 3 |
| Naranjal | " | 1 | 1 | 3 | 4 |
| Paniahua | Hj. | 1 | 2 | 4 | 6 |
| Patagua (La) | " | 1 | 1 | 3 | 4 |
| Patagua (La) | Fd. | 1 | 2 | 5 | 7 |
| Peral (El) | Hj. | 1 | 3 | 3 | 6 |
| Peral (El) | Fd. | 2 | 1 | 2 | 3 |
| Pichoco | " | 3 | 4 | 5 | 9 |
| Plano (El) | " | 2 | 11 | 5 | 16 |
| Porvenir (El) | " | 5 | 17 | 12 | 29 |
| Raya (La) | Hj. | 3 | 12 | 7 | 19 |
| Rincón Huiguera | " | 1 | 1 | 1 | 2 |
| Roblería (La) | Fd. | 1 | 2 | 5 | 7 |
| Romero (El) | Hj. | 1 | 2 | - | 2 |
| Rucapequén | Fd. | 3 | 5 | 12 | 17 |
| Sandoval | Cs. | 10 | 15 | 20 | 35 |
| San Antonio | Fd. | 6 | 20 | 14 | 34 |
| San Antonio | Cs. | 4 | 7 | 6 | 13 |
| San Francisco | Fd. | 6 | 8 | 8 | 16 |
| San Luis | " | 2 | 9 | 4 | 13 |
| San Manuel | " | 1 | 2 | 1 | 3 |
| Santa Amalia | " | 1 | 4 | 2 | 6 |
| Santa Josefina | " | 1 | 2 | 5 | 7 |
| Santa Marcelina | " | 1 | 3 | 4 | 7 |
| Santa Rita | " | 1 | 3 | 3 | 6 |
| Sauce (El) | Fd. | 5 | 11 | 14 | 25 |
| Sauce (El) | Hj. | 1 | 2 | 1 | 3 |
| Sucesión Auñoz | Fd. | 1 | 6 | 6 | 12 |
| Talcacura | " | 3 | 15 | 9 | 24 |
| Talcura | Hj. | 1 | 2 | 4 | 6 |
| Tequel | Fd. | 5 | 13 | 10 | 23 |
| Tequel | Cs. | 38 | 94 | 86 | 180 |
| Ticantaro | Fd. | 3 | 6 | 8 | 14 |
| Vega (La) | " | 1 | 4 | 4 | 8 |
| Veguillas | " | 3 | 9 | 8 | 17 |
| Vichuquén | " | 3 | 3 | 7 | 10 |
| Vichuquén | Cs. | 9 | 15 | 12 | 27 |
| <u>Distrito 26°: Llollehue</u> | Dist. | <u>163</u> | <u>473</u> | <u>449</u> | <u>922</u> |
| Acacio (El) | Fd. | 1 | 4 | 3 | 7 |
| Acacio (El) | Prc. | 2 | 6 | 3 | 9 |
| Agua Buena | " | 1 | 3 | 2 | 5 |
| Alamo (El) | " | - | - | - | - |
| Almendro (El) | Fd. | 2 | 5 | 4 | 9 |

Comuna Cauquenes
(Continuación)
22

| Distritos y Localidades | | Número de Habitantes | | | |
|------------------------------------|----------------|----------------------|---------|---------|-------|
| Nombres | Cate- goría | Vivien- das | Hombres | Mujeres | TOTAL |
| <u>Distrito 26°:(Continuación)</u> | | | | | |
| Arboleda | Prc. | 1 | 3 | 2 | 5 |
| Aromito | Fd. | 2 | 3 | 5 | 8 |
| Aromo (El) | " | 2 | 5 | 3 | 8 |
| Aromo (El) | Prc. | 1 | 4 | 2 | 6 |
| Arrayán (El) | Fd. | 3 | 11 | 9 | 20 |
| Baños (Los) | Prc. | 1 | 1 | 2 | 3 |
| Bellavista | Fd. | - | - | - | - |
| Bodega (La) | " | 2 | 5 | 6 | 11 |
| Boldo (El) | Hj. | 1 | 2 | 4 | 6 |
| Buena Esperanza | Fd. | 3 | 6 | 7 | 13 |
| Buena Unión | " | 1 | 6 | 4 | 10 |
| Buena Unión | E. | - | - | - | - |
| Camarico | Prc. | 1 | 2 | 1 | 3 |
| Cancha Alegre | " | 2 | 3 | 6 | 9 |
| Carmelina | Fd. | 2 | 6 | 6 | 12 |
| Carmen alto | " | 3 | 10 | 5 | 15 |
| Carmen alto | Prc. | 1 | 2 | - | 2 |
| Colmenar | Fd. | - | 5 | 3 | 8 |
| Comenar | Prc. | 1 | - | - | - |
| Culén (El) | " | 1 | 6 | 6 | 12 |
| Esperanza | Fd. | 1 | 2 | 4 | 6 |
| Eucaliptus (El) | Prc. | 1 | 6 | 5 | 11 |
| Eucaliptus (El) | Fd. | 1 | 1 | 5 | 6 |
| Granja (La) | " | 6 | 14 | 14 | 28 |
| Gerda (La) | Hj. | 1 | 5 | 3 | 8 |
| Guindo (El) | Prc. | 1 | 6 | 3 | 9 |
| Huiguerilla (La) | Fd. | 2 | 6 | 9 | 15 |
| Huiguerilla | Hj. | 1 | 1 | 3 | 4 |
| Huertecilla | Prc. | 1 | 1 | 2 | 3 |
| Infiernillo | Fd. | 2 | 3 | 5 | 8 |
| Infiernillo | Hj. | 1 | 1 | 3 | 4 |
| Litre (El) | Prc. | 1 | 3 | 3 | 6 |
| Loma de Tapia | Fd. | 1 | 2 | 4 | 6 |
| Loma de Tapia | Prcs. | 6 | 16 | 27 | 43 |
| Loncualhue | Fd. | 11 | 36 | 32 | 68 |
| Maitén (El) | Prcs. | 6 | 12 | 15 | 27 |
| Maitenes (Los) | " | 4 | 7 | 9 | 16 |
| Mirador | Prc. | 1 | 3 | 4 | 7 |
| Miraflores | Fd. | 3 | 7 | 5 | 12 |
| Miraflores Chico | Prc. | 1 | 3 | 1 | 4 |
| Nogal (El) | Prc. | 2 | 3 | 4 | 7 |
| Ovejería | Fd. | 1 | 4 | 2 | 6 |
| Patagua (La) | Prc. | 1 | 2 | 3 | 5 |
| Patillos (Los) | Fd. | 3 | 6 | 8 | 14 |
| Pelohue | " | 1 | 1 | 1 | 2 |
| Peral (El) | Prcs. | 2 | 6 | 9 | 15 |
| Pinar (El) | Prc. | 2 | 4 | 4 | 8 |

Comuna Cauquenes
(Continuación)
23.

| Distritos y Localidades | | | Número de Habitantes | | |
|-------------------------------------|----------------|----------------|----------------------|------------|--------------|
| Nombres | Cate- goría | Vivien- das | Hombres | Mujeres | TOTAL |
| <u>Distrito 26°: (Continuación)</u> | | | | | |
| Porvenir | Prc. | 6 | 14 | 12 | 26 |
| Quilo (El) | " | 3 | 13 | 12 | 25 |
| Quinta (La) | Prc. | 1 | 6 | 5 | 11 |
| Rahué | Fd. | 1 | 4 | 2 | 6 |
| Rahué | Hj. | 2 | 4 | 3 | 7 |
| Raya (La) | Fd. | 4 | 20 | 15 | 35 |
| Roble (El) | Prc. | 1 | 3 | 3 | 6 |
| San Antonio | Prcs. | 2 | 10 | 5 | 15 |
| San Esteban | Fd. | 2 | 6 | 2 | 8 |
| San Francisco | " | 9 | 25 | 24 | 49 |
| San Francisco | Prcs. | 5 | 15 | 18 | 33 |
| San Francisco | Hj. | 1 | 6 | 5 | 11 |
| San Ignacio | Fd. | 1 | 9 | 2 | 11 |
| San Lorenzo | Prc. | 1 | 1 | 3 | 4 |
| Santa Ana | Fd. | 2 | 7 | 5 | 12 |
| Santa Ana | Prc. | 1 | 2 | 1 | 3 |
| Santa Beatriz | " | 1 | 2 | 4 | 6 |
| Santa Cruz | Fd. | 1 | 4 | 5 | 9 |
| Santa Cruz | Prc. | 1 | 5 | 5 | 10 |
| Santa Isabel | Fd. | 3 | 13 | 11 | 24 |
| Santa Lucía | Fd. | 4 | 14 | 7 | 21 |
| Santa Margarita | Prc. | 1 | 5 | 4 | 9 |
| Santa María | Fd. | 1 | 3 | 4 | 7 |
| Santa María | Prcs. | 2 | 3 | 6 | 9 |
| Santa Rosa | Prc. | 2 | 5 | 1 | 6 |
| Sauce (El) | Prcs. | 2 | 6 | 6 | 12 |
| Suc. Clorinda Ulloa | Prc. | 1 | - | 1 | 1 |
| Suc. Juan de Dios Segura | Hj. | 1 | - | 1 | 1 |
| Suc. La Huiguera | Prc. | - | - | - | - |
| Toma (La) | " | 1 | 3 | 3 | 6 |
| Tuna (La) | " | 1 | 3 | 2 | 5 |
| Villa Alta Torre | " | 1 | 3 | 2 | 5 |
| <u>Distrito 27°: Coronel</u> | Dist. | <u>100</u> | <u>504</u> | <u>498</u> | <u>1.002</u> |
| Agua Buena | Prc. | 2 | 4 | 6 | 10 |
| Alamo (El) | " | 1 | 4 | 4 | 8 |
| Almendro (El) | Prcs. | 2 | 3 | 5 | 8 |
| Amada (La) | Prc. | 1 | 1 | 3 | 4 |
| Aromo (El) | " | 1 | 4 | 5 | 9 |
| Bajo (El) | " | 1 | 3 | 3 | 6 |
| Boldal (El) | Fd. | 1 | 5 | 4 | 9 |
| Boldal (El) | Prc. | 4 | 9 | 9 | 18 |
| Caliboro | Fd. | 1 | 4 | 2 | 6 |
| Canchas (Las) | Cs. | 24 | 66 | 70 | 136 |
| Canelos (Los) | Prcs. | 2 | 6 | 7 | 13 |
| Cayurranquil | Fd. | 14 | 25 | 19 | 44 |

| Distritos y Localidades | | | Número de Habitantes | | |
|------------------------------------|-----------|-----------|----------------------|---------|-------|
| Nombres | Categoría | Viviendas | Hombres | Mujeres | TOTAL |
| <u>Distrito 27°:(Continuación)</u> | | | | | |
| Centinela | Prc. | 1 | 2 | 2 | 4 |
| Cerro Pelado | " | 1 | 4 | 4 | 8 |
| Cerro Piedras | " | 2 | 5 | 6 | 11 |
| Coronel | " | - | - | - | - |
| Coronel de Maule | Ald. | 29 | 61 | 56 | 117 |
| Delicias (Las) | Fd. | 3 | 13 | 10 | 23 |
| Esperanza | Prc. | 1 | 1 | 3 | 4 |
| Gualpén | " | 1 | 3 | 3 | 6 |
| Guanaco | Fd. | 1 | 2 | 1 | 3 |
| Guindos (Los) | " | 1 | 3 | 3 | 6 |
| Higuera (La) | Prc. | 1 | 2 | 3 | 5 |
| Lastras (Las) | Fd. | 1 | 6 | 6 | 12 |
| Laurel | Prc. | 1 | 3 | 2 | 5 |
| Laurel (El) | " | 2 | 3 | 3 | 6 |
| Llanco (El) | " | 1 | 2 | 2 | 4 |
| Llano Pesado (El) | " | 2 | 6 | 7 | 13 |
| Llantén | Fd. | 1 | 5 | 2 | 7 |
| Llantén | Prc. | 2 | 4 | 3 | 7 |
| Maitén (El) | " | 1 | 1 | 3 | 4 |
| Manzano (El) | " | 2 | 12 | 3 | 15 |
| Membrillo | " | 2 | 7 | 5 | 12 |
| Montaña | Fd. | 1 | 4 | 5 | 9 |
| Pajonales | " | 1 | 4 | 2 | 6 |
| Piedra Blanca | " | 1 | 2 | - | 2 |
| Quinta (La) | Prcs. | 2 | 6 | 4 | 10 |
| Rincón de Coronel | Cs. | 32 | 75 | 68 | 143 |
| Rincón de la Rosa | Prc. | 1 | 4 | 4 | 8 |
| Romerillo | " | - | - | - | - |
| San Agustín | " | 1 | 2 | 3 | 5 |
| San Ambosio | " | 1 | 2 | 6 | 8 |
| San Bernardo | Fd. | 1 | 1 | 2 | 3 |
| San Daniel | Prc. | 1 | 2 | 2 | 4 |
| San Feliciano | " | 1 | 4 | 2 | 6 |
| San Fernando | " | 1 | 2 | 3 | 5 |
| San Francisco | Fd. | 1 | 3 | 2 | 5 |
| San José | Cs. | 1 | 2 | 5 | 7 |
| San José | Prcs. | 2 | 5 | 4 | 9 |
| San Luis | Fd. | 1 | 4 | 5 | 9 |
| San Manuel | Prc. | - | - | - | - |
| San Miguel | " | 1 | 2 | 1 | 3 |
| Santa Ana | " | 2 | 3 | 4 | 7 |
| Santa Blanca | " | 1 | 4 | 3 | 7 |
| Santa Juana | Fd. | 1 | 2 | 3 | 5 |
| Santa Laura | Prc. | 1 | 1 | - | 1 |
| Santa Margarita | Prcs. | 6 | 8 | 14 | 22 |
| Santa Matilde | Prc. | 1 | 3 | 1 | 4 |
| Santa Rita | " | 1 | 1 | 1 | 2 |

Comuna Cauçuenes
(Continuación)
25.

| Distritos y Localidades | | | Número de Habitantes | | |
|------------------------------------|----------------|----------------|----------------------|------------|------------|
| Nombres | Cate- goría | Vivien- das | Hombres | Mujeres | TOTAL |
| <u>Distrito 27°:(Continuación)</u> | | | | | |
| Santa Rosa | Prc. | 1 | 3 | 4 | 7 |
| Santo Domingo | " | 1 | 1 | 3 | 4 |
| Sauce (El) | Fd. | 2 | 6 | 8 | 14 |
| Sotomayor | Prc. | 1 | 1 | 3 | 4 |
| Trozo | Cs. | 1 | 4 | 8 | 12 |
| Trozo (El) | " | 15 | 54 | 52 | 106 |
| Villa Rosa | Fd. | 1 | 4 | 3 | 7 |
| Yeguas (Las) | " | 1 | 4 | 5 | 9 |
| Yeguas (Las) | Prc. | 1 | 2 | 4 | 6 |
| <u>Distrito 28°: Pichihuedque</u> | Dist. | <u>176</u> | <u>436</u> | <u>413</u> | <u>849</u> |
| Arboleda | Prc. | 1 | 5 | 1 | 6 |
| Cielo (El) | " | 1 | 4 | 2 | 6 |
| Corrales (Los) | Fd. | 3 | 12 | 12 | 24 |
| Copiulemo | Prc. | 4 | 13 | 7 | 20 |
| Culenar | " | 2 | 5 | 7 | 12 |
| Diamante | " | 2 | 6 | 3 | 9 |
| Espino (El) | Fd. | 1 | 2 | 3 | 5 |
| Cómez | " | 1 | 2 | 1 | 3 |
| Guanaco (El) | " | 1 | 6 | 2 | 8 |
| Guanaco | Prc. | 3 | 9 | 4 | 13 |
| Gullín (El) | " | 1 | 4 | 3 | 7 |
| Huingan | Fd. | 1 | 3 | 2 | 5 |
| Macal | Prc. | 1 | 1 | 1 | 2 |
| Maitón (El) | Cs. | 4 | 5 | 6 | 11 |
| Manzanito (El) | Prc. | 1 | 2 | 3 | 5 |
| Matanza | " | 3 | 10 | 9 | 19 |
| Mirador | " | 3 | 12 | 10 | 22 |
| Miraflores | Fd. | 4 | 6 | 5 | 11 |
| Miraflores | Prc. | 1 | 5 | 4 | 9 |
| Monte Redondo | Fd. | 1 | 1 | 1 | 2 |
| Pajonal | " | 3 | 14 | 10 | 24 |
| Pan de Azúcar | " | 4 | 6 | 4 | 10 |
| Peñasco (El) | Prc. | 1 | 4 | 3 | 7 |
| Perdiz (La) | Prcs. | 2 | 9 | 2 | 11 |
| Pichihuedque | Fd. | 1 | 3 | 4 | 7 |
| Pichihuedque | Prcs. | 11 | 24 | 21 | 45 |
| Pichihuedque | Cs. | 13 | 39 | 33 | 72 |
| Pilme (El) | " | 8 | 16 | 19 | 35 |
| Pilme (El) | Prcs. | 13 | 20 | 31 | 51 |
| Pitras (Las) | Fd. | 1 | 4 | 1 | 5 |
| Fuente (El Maitén) | Cp. | 1 | 1 | - | 1 |
| Quinhue | Fd. | 1 | 4 | 1 | 5 |
| Quinhue | Prcs. | 5 | 16 | 11 | 27 |
| Quinhue | Cs. | 40 | 73 | 99 | 172 |
| Quinta (La) | Prc. | 1 | 1 | 3 | 4 |

Comuna Cauquenes
(Continuación)
26.

| Distritos y Localidades | | | Número de Habitantes | | |
|------------------------------------|----------------|----------------|----------------------|------------|------------|
| Nombres | Cate- goría | Vivien- das | Hombres | Mujeres | TOTAL |
| <u>Distrito 28°:(Continuación)</u> | | | | | |
| Ramadillas | Fd. | 2 | 7 | 5 | 12 |
| Rincón Largo | " | 3 | 8 | 5 | 13 |
| Roble (El) | Prc. | 1 | 2 | 3 | 5 |
| Robles (Los) | Fd. | 2 | 4 | 7 | 11 |
| Robo (El) | Prc. | 2 | 4 | 5 | 9 |
| Rosal (El) | " | 1 | 2 | 3 | 5 |
| Salto (El) | " | 1 | 3 | 2 | 5 |
| San Hilario | " | 2 | 1 | 3 | 4 |
| San Ignacio | Fd. | 2 | 3 | 4 | 7 |
| San Isidro | " | 1 | 3 | 2 | 5 |
| San Pedro | " | 2 | 9 | 5 | 14 |
| Santa Dionisia | " | 1 | 3 | 4 | 7 |
| Tomuco | " | 5 | 14 | 13 | 27 |
| Tréguiles (Los) | " | 1 | 5 | 4 | 9 |
| Tréguiles (Los) | Prc. | 3 | 8 | 10 | 18 |
| Tropezón (El) | Fd. | 1 | 6 | 6 | 12 |
| Venados (Los) | Prc. | 2 | 7 | 4 | 11 |
| <u>Distrito 29°: Tregualemu</u> | Dist. | <u>70</u> | <u>304</u> | <u>235</u> | <u>539</u> |
| Calán | Fd. | 9 | 59 | 37 | 96 |
| Copialemu | " | 1 | 5 | 3 | 8 |
| Nolhue | " | 13 | 69 | 56 | 125 |
| Parrón | " | 3 | 8 | 6 | 14 |
| Quile | Cs. | 20 | 60 | 46 | 106 |
| Ramadillas | " | 6 | 23 | 19 | 42 |
| Tregualemu | Fd. | 18 | 80 | 68 | 148 |
| Total de la Comuna..... | | 6.675 | 16.515 | 18.114 | 34.629 |
| Total Departamento Cauquenes..... | | 6.675 | 16.515 | 18.114 | 34.629 |
| TOTAL PROVINCIA DE MAULE..... | | 13.751 | 34.899 | 37.282 | 72.181 |

ABREVIATURAS DE LAS CATEGORIAS

| | |
|-------|--------------------------------|
| A | Agua Potable |
| Aer | Aeródromo |
| Agd | Aguada |
| Al | Aldea |
| Alm | Almacén |
| Az | Azufrera |
| Ba | Bahía |
| Baln | Balneario |
| Bo | Boratera |
| Bs.Ar | Base Aérea |
| Bs.Ml | Base Militar |
| Bs.Nv | Base Naval |
| Ca | Carabineros |
| Cd | Ciudad |
| Co | Correo |
| Cp | Campamento |
| Cs | Caserío |
| E | Escuela (Pública o Particular) |
| Emb | Embarcadero |
| Emr | Establecimiento Minero |
| Es | Estación Servicio Automóvil |
| Est | Estación Ferrocarril |
| Eta | Estancia |
| Etd | Estadio |
| Fa | Faro |
| Fd | Fundo o Hacienda |
| Gnr | Guaneras |
| H | Hospital o Sanatorio |
| Hj | Hijuela |
| Ht | Hotel |
| Is | Isla |
| L | Planta Eléctrica |
| Lg | Lugar |
| Mj | Majada |
| Mr | Mineral |
| P | Posta Seguro Obrero |
| Pa | Paradero Ferrocarril |
| Pb | Pueblo |
| Pr | Parcela |
| R | Estación Radio |
| Ra | Radio de uso colectivo |
| Rd | reducción Indígena |
| Sal | Salina |
| Sft | Sulfatera |
| Str | Salitrera |
| Tel | Telégrafo |
| Tf | Teléfono |

16
P R O V I N C I A

DE

Arauco

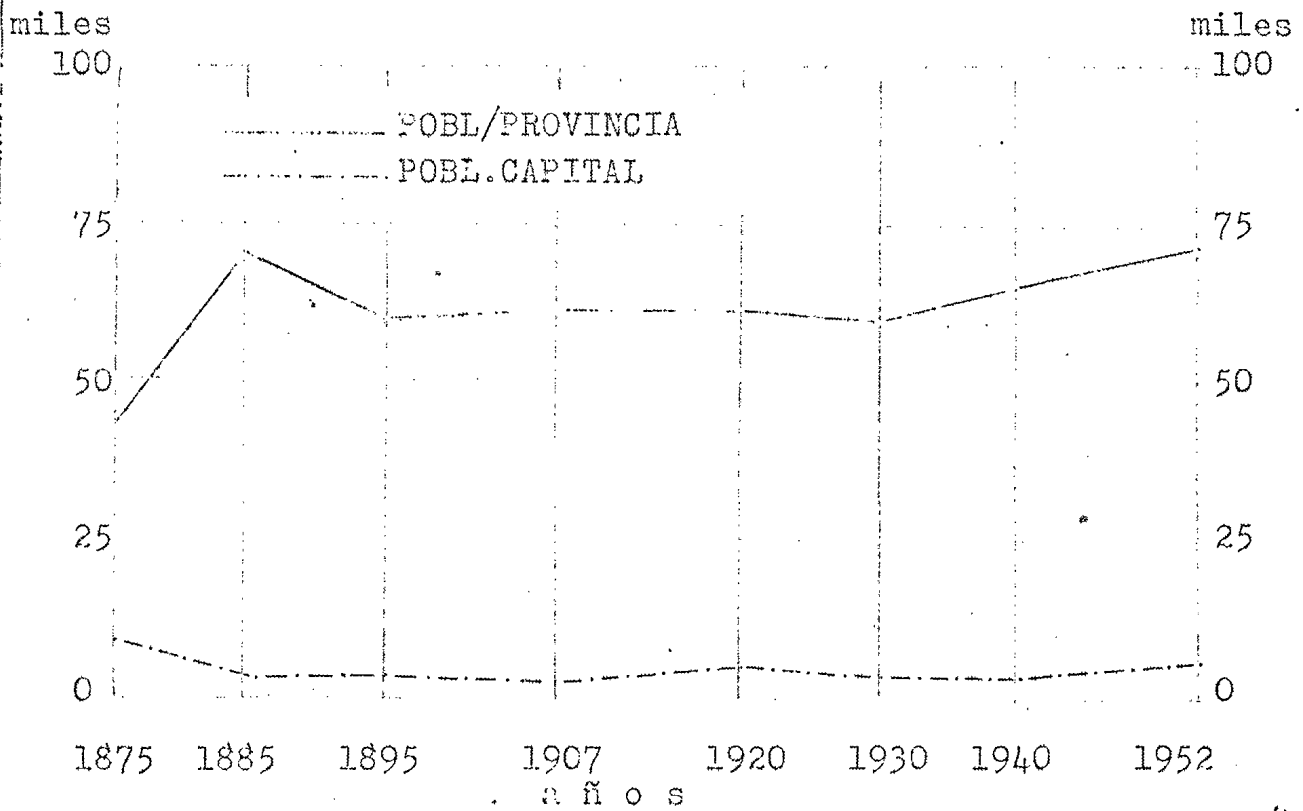
III Censo General de
Población y I de Vivienda
Levantado el 24 de Abril
del año 1952

SERVICIO NACIONAL DE ESTADISTICA Y CENSOS

SANTIAGO DE CHILE



1/ POBLACION DE LA PROVINCIA DE ARAUCO SEGUN LOS CENSOS.-



| Provincias Deptos y Comunas | 1875 | 1885 | 1895 | 1907 | 1920 | 1930 | 1940 | 1952 |
|-----------------------------------|-------|-------|-------|-------|-------|--------|--------|--------|
| PROVINCIA ARAUCO | 45151 | 70056 | 60327 | 62728 | 61652 | 61.074 | 66.107 | 72.289 |
| Depto. Arauco | 19620 | 29112 | 29003 | 30184 | 30142 | 22.958 | 28.153 | 27.992 |
| Comuna Arauco | 15320 | 21573 | 18155 | 15754 | 13410 | 14.431 | 15.127 | 15.150 |
| " Curanilahue | 4300 | 7539 | 10848 | 14430 | 16732 | 8.527 | 13.026 | 12.842 |
| Depto. Lebu | 14520 | 17217 | 16038 | 17010 | 15428 | 14.751 | 14.279 | 19.315 |
| Comuna Lebu | 14520 | 17217 | 16038 | 17010 | 15428 | 14.751 | 8.239 | 9.869 |
| " L.Alamos(1) | ----- | ----- | ----- | ----- | ----- | ----- | 6.040 | 9.446 |
| Depto. Cañete | 11011 | 23727 | 15266 | 15534 | 16082 | 23.365 | 23.675 | 24.982 |
| Comuna Cañete | 7112 | 13880 | 6862 | 6927 | 6562 | 8.553 | 9.235 | 10.028 |
| " Contulmo | 3899 | 9847 | 8424 | 8607 | 9520 | 14.812 | 14.440 | 14.954 |
| Ciudad LEBU | 5783 | 2699 | 2784 | 2687 | 4107 | 3.393 | 2.707 | 4.781 |

1.- Creada por Ley N° 6.032 de fecha 12 de Febrero de 1937 con territorio de la comuna de Lebu.

-.PROVINCIA DE ARAUCO.-

Remontándose a la primera división administrativa que se conoce del país que data del año 1824, se encuentra el territorio de la actual provincia de Arauco dividido entre el Departamento de Concepción y el Gobierno de Valdivia. El Departamento de Concepción deslindaba por el sur con el río Vergara, los cerros de Santa Juana y de Rumén. La Delegación de Lautaro, que formaba parte de este Departamento, deslindaba: al norte, con el río Bio-Bio; al oriente, con la serranía de Tanahuillín; al sur, con las serranías de Rumén y Santa Juana, y al occidente, con el Pacífico. Su capital era la Villa y Plaza de Colcura. Uno de sus distritos era Arauco y comprendía un territorio aproximado al de la actual comuna de Arauco. El Gobierno de Valdivia comprendía por su parte desde el límite sur del Departamento de Concepción hasta los confines del Estado.

Se crea la Provincia de Arauco por Ley de 2 de Julio de 1852, que en su Art. 1º dice: "Establécese una nueva provincia con el nombre de Provincia de Arauco, que comprenderá en su demarcación los territorios de indígenas, situados al sur del Bio-Bio y al norte de la provincia de Valdivia, y los departamentos o subdelegaciones de las provincias limítrofes, que, a juicio del Presidente de la República conviene al servicio público agragar por ahora".

Se aprecia la vaguedad de esta limitación, la cual se precisa algo al decretarse el 7 de Diciembre del mismo año lo siguiente: "La Provincia de Arauco comprenderá por ahora en su demarcación el departamento de La Laja y todo el territorio que se halla situado al norte del Toltén, y al este y sur de una línea que partiendo de la desembocadura del río Taboleo en el río Bio-Bio, siga el curso de aquel río hasta la cordillera de Nahuelhuapi, y desde esta cordillera tome el curso del río Carampangue hasta su desembocadura en el mar".

En líneas generales este territorio comprende las actuales provincias de Bio-Bio, Malleco y Arauco y los departamentos de Lautaro, Imperial y Temuco de la provincia de Cautín. Su capital era la ciudad de Los Angeles.

El 25 de Febrero de 1854, se cambió en el límite norte el deslinde señalado por el curso del río Carampangue al curso del río Laraquete lo que se acerca más al actual límite. Además, con fecha 22 del mismo mes se decreta la inclusión, en el territorio de Arauco, de la isla Santa María.

Se crean nuevos departamentos por Ley de 15 de Julio de 1869; de estos tomaremos el de Lebu cuyos deslindes quedan así: el departamento de Lebu estará separado del de Arauco, por el norte, con el río Quiapo, desde su desembocadura en el mar hasta Las Anguillas y desde allí hasta el puente de Trocutrén; desde este punto, línea recta hasta el vado de Curanilahue, siguiendo el curso de este río hasta su nacimiento en la cordillera de Nahuelbuta; por el sur, el río Imperial; por el este, el límite oeste fijado al departamento de Angol (la cima de la cordillera de Na -

huelbuta y el curso del río Rumalhué); y por el oeste el mar.

Todas estas disposiciones van dando forma a la provincia de Arauco, la que tiene su verdadera creación, como tal, por Ley de 13 de Octubre de 1875 que divide su extenso territorio en las provincias de Bio-Bio y Arauco señalando para esta última los departamentos de Arauco, Lebu, Cañete e Imperial. (La Ley de 12 de Marzo de 1887, que crea la provincia de Malleco, suprime el departamento de Imperial). El Departamento de Arauco conserva sus límites y el de Lebu se divide en dos: Lebu y Cañete. Sus respectivos límites son los siguientes: Lebu: norte, poniente y oriente no se modifican; sur, el estero de Rimaiquén, desde su desembocadura en el Licauquén, desde el nacimiento de esta una línea recta hasta la quebrada de Hueramávida, y esta misma quebrada hasta llegar a la cima de la cordillera de Nahuelbuta. Su capital fué la ciudad de Lebu que lo fué también de la provincia de Arauco.

El departamento de Cañete quedó con los límites siguientes: por el oriente, la cima de la cordillera de Nahuelbuta y el río Rumalhue; por el sur, el río Imperial; por el poniente, el mar, y por el norte, el límite sur del departamento de Lebu. La Isla Mocha perteneció a este departamento. Como capital fué designada la ciudad de Cañete.

Se modifica este departamento y al mismo tiempo la provincia por Ley 273 de 16 de Febrero de 1895 que anexa la subdelegación 9a Tirúa al departamento de Imperial quedando entonces el río Tirúa como límite sur de la provincia.

Por el Decreto de fecha 8 de Abril de 1907 se aclara el concepto de cima de la cordillera de Nahuelbuta substituyéndose por: línea divisoria de aguas de la cordillera de Nahuelbuta, en la parte que sirve de límite entre los departamentos de Cañete y Traiguén.

Posteriormente, el Decreto-Ley N° 354 de 17 de Marzo de 1925 redactó los límites departamentales del país, aclarando así los deslindes de los departamentos de Arauco, Lebu y Cañete. El deslinde entre los dos primeros quedó fijado por la línea de cumbres que limita por el sur las hoyas de los ríos Carampangue y Negro, el río Descabezado, el río Rana, río Curanilahue, estero del Molino y diversos deslindes de fundos hasta la desembocadura del río Quiapo en el Océano Pacífico.

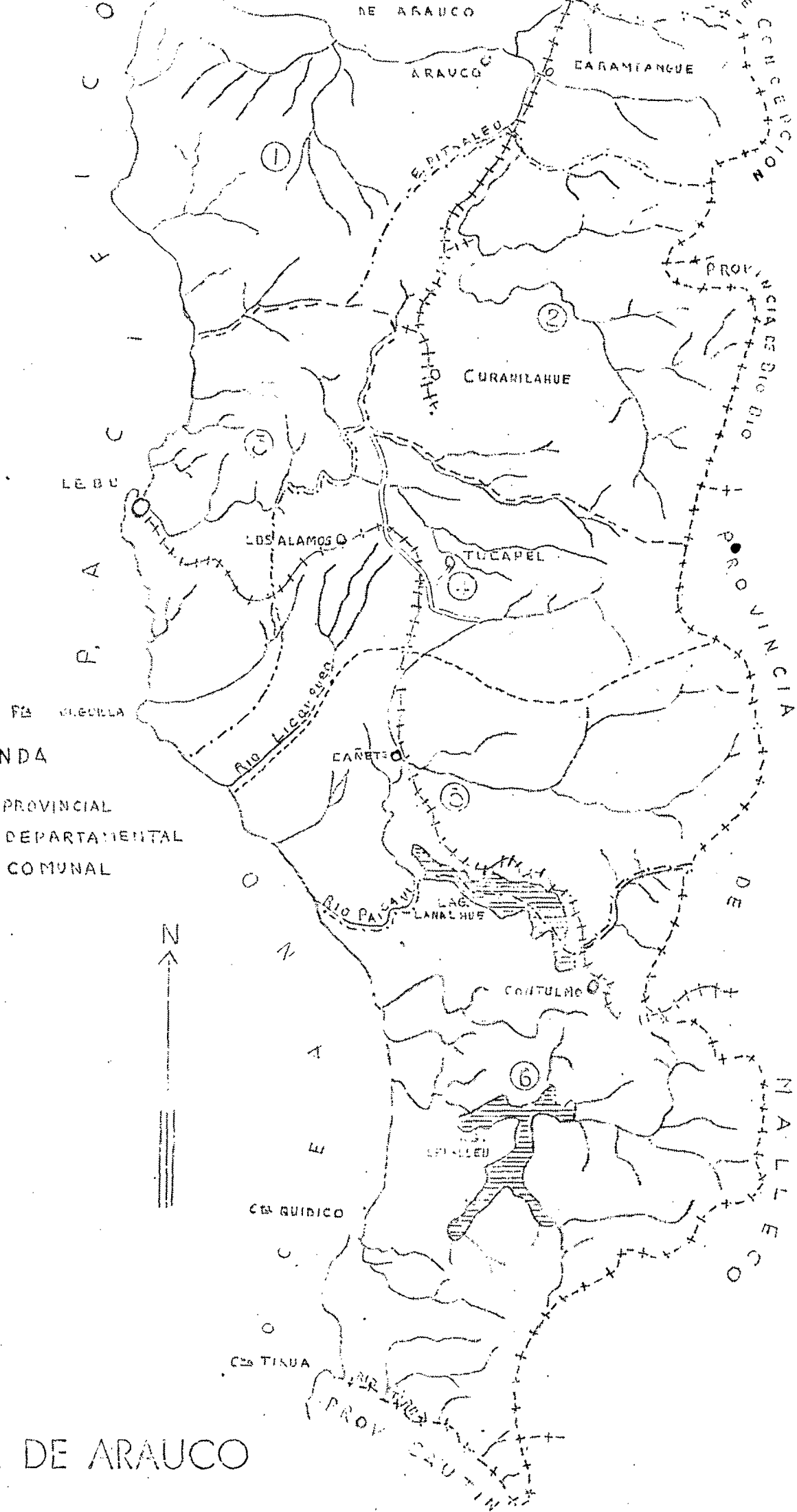
El Decreto N° 8.582 de Diciembre de 1927 suprime la provincia de Arauco anexando su territorio a la provincia de Concepción. Sus departamentos se modificaron en la siguiente forma: se crea el departamento de Coronel con el territorio de los departamentos de Lautaro y Arauco y la parte del departamento de Lebu cuyos límites son: al Norte, el límite sur del departamento de Arauco; al Este, la cordillera de Nahuelbuta; al Sur, el río Trongol, y al Oeste, el río Curanilahue. Cabecera del departamento es la ciudad de Coronel. El Departamento de Arauco queda formado por el territorio de los departamentos de Cañete y Lebu, menos la parte de este último que se agregó al departamentos de Coronel. La cabecera fué la ciudad de Lebu.

Em Mayo de 1929 se redactannuevamente los límites departamentales del país mediante el Decreto N° 2.335. El Departamento de Coronel pasa a llamarse Arauco con cabecera en la ciudad de su título; el departamento de Arauco pasó a llamarse Cañete y su cabecera se fijó en la ciudad del mismo nombre.

Llegamos finalmente a la Ley N° 5.401 de 7 de Febrero de 1934 que cambia totalmente la situación al crearse la actual provincia de Arauco y fijarle sus departamentos respectivos. Se dispuso en esta Ley que la provincia de Arauco estaría integrada por los departamentos de Arauco, Lebu y Cañete y el territorio de estos departamentos se fijaron como sigue: Arauco, con el territorio de las comunas de Arauco y Curanilahue con cabecera en la ciudad de Arauco; la isla de Santa María pertenece a este departamento; Lebu, con el territorio de la comuna-subdelegación de Lebu y cabecera en la ciudad de su nombre, y Cañete, con el territorio de las comunas-subdelegaciones de Cañete y Contulmo, con cabecera en la ciudad de Cañete y jurisdicción sobre la isla Mocha. Se modificó además el límite entre los departamentos de Arauco y Lebu, entre el río Curanilahue y la cordillera de Nahuelbuta, cambiando el río Trongol por el Pilpilco pasando parte del territorio de Lebu a la comuna Curanilahue del departamento de Arauco.

Se crea posteriormente la comuna de Los Alamos en el departamento de Lebu. La Ley N° 6.032 de 12 de Febrero de 1937 que crea esta comuna, le fija sus límites los que en su parte norte se extienden más allá del límite departamental quedando nuevamente el río Trongol como deslinde de la comuna y por consiguiente, del departamento.

La ciudad de Lebu se encuentra extendida de norte a sur en la margen sur del río Lebu y a muy corta distancia de su desembocadura. En 1854 se descubrieron las primeras minas de carbón de piedra de los contornos y cuatro años más tarde se comenzaron a explotar en buena forma como así mismo los vecinos campos de cultivo. Esto dió origen a la fundación de un fuerte el 2 de Diciembre de 1862 que tuvo un rápido desarrollo adquiriendo el título de ciudad el 10 de Enero de 1874. Su progreso quedó estacionario llegandose a registrar un pequeño descenso de su población durante el período 1895-1907. Actualmente cuenta con 4.781 habitantes.

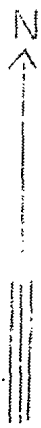


LEYENDA

- +--+-- LIM. PROVINCIAL
- " DEPARTAMENTAL
- " COMUNAL

COMUNAS

- ①.- Arauco
- ②.- Curanilahue
- ③.- Lebu
- ④.- Los Alamos
- ⑤.- Cañete
- ⑥.- Contulmo



PROVINCIA DE ARAUCO

- .PROVINCIA DE ARAUCO.-

Sus límites son:

Al Norte, el golfo de Arauco, desde la punta Lavapié hasta la desembocadura del río Laraquete; y el río Laraquete, desde su desembocadura en el golfo de Arauco hasta su origen en el portezuelo La Faena.

Al Este, la quebrada La Faena, desde su origen en el portezuelo La Faena hasta su desembocadura en el río Lía; el río Lía, desde la desembocadura de la quebrada La Faena hasta la desembocadura de la quebrada Agua del Oro; la línea de cumbres del cordón de los cerros de Santa Juana, desde la desembocadura de la quebrada Agua del Oro en el río Lía hasta el cerro Alto La Gloria, pasando por los cerros La Hera, Roblería, Cresta, Santa Juana, El Pino y Piedras; la línea de cumbres que limita por el oriente la hoya de la quebrada La Longaniza, desde el cerro Alto La Gloria hasta la desembocadura de la quebrada La Longaniza en el río Cabrera; el río Cabrera, desde la desembocadura de la quebrada La Longaniza hasta su confluencia con el río Carampangue; el río Carampangue, desde su confluencia con el río Cabrera hasta la desembocadura del estero Las Necesidades; el estero Las Necesidades, desde su desembocadura hasta su origen; la línea de cumbres que limita por el sur la hoya del río Cabrera, desde el origen del estero Las Necesidades hasta la cordillera de Nahuelbuta, y la cordillera de Nahuelbuta, desde la línea de cumbres que limita por el sur la hoya del río Cabrera hasta el origen del estero Palo Santo.

Al Sur, el estero Palo Santo, desde su origen hasta su desembocadura en el río Tirúa, y el río Tirúa, desde la desembocadura del estero Palo Santo hasta su desembocadura en el Océano Pacífico.

Al Oeste, el Océano Pacífico, desde la desembocadura del río Tirúa hasta la punta Lavapié sobre el golfo de Arauco.

La cabecera de la provincia de Arauco, es la ciudad de Lebu.

- DEPARTAMENTO DE ARAUCO. -

Sus límites son:

Al Norte, el golfo de Arauco, desde la punta Lavapié hasta la desembocadura del río Laraquete.

Al Este, el río Laraquete, desde su desembocadura hasta su origen en el portezuelo La Faena; la quebrada La Faena, desde su origen en el portezuelo La Faena hasta su desembocadura en el río Lía; el río Lía, desde la desembocadura de la quebrada La Faena hasta la desembocadura de la quebrada Agua del Oro; la línea de cumbres del cordón de cerros de Santa Juana, desde la desembocadura de la quebrada Agua del Oro en el río Lía hasta el cerro Alto La Gloria pasando por los cerros La Hera, Roblería, Cresta, Santa Juana, El Pino y Piedras; la línea de cumbres que limita por el oriente la hoya de la quebrada de La Longaniza, desde el cerro Alto La Gloria hasta la desembocadura de la quebrada La Longaniza en el río Cabrera; el río Cabrera, desde la desembocadura de la quebrada La Longaniza hasta su confluencia con el río Carampangue; el río Carampangue, desde su confluencia con el río Cabrera hasta la desembocadura del estero Las Necesidades; el estero Las Necesidades, desde su desembocadura hasta su origen; la línea de cumbres que limita por el sur la hoya del río Cabrera, desde el origen del estero Las Necesidades hasta la cordillera de Nahuelbuta y la cordillera de Nahuelbuta, desde la línea de cumbres que limita por el sur la hoya del río Cabrera hasta el origen del río Trongol.

Al Sur, el río Trongol, desde su origen en la cordillera de Nahuelbuta hasta su confluencia con el río Curanilahue; el río Curanilahue, desde su confluencia con el río Trongol hasta la desembocadura del estero del Molino; el estero del Molino, desde su desembocadura en el río Curanilahue hasta el deslinde entre los fundos Villa Alegre y Quilañanco; el deslinde entre los fundos Villa Alegre y Quilañanco, desde el estero del Molino hasta el estero Pileo; el estero Pileo, desde el deslinde de los fundos Villa Alegre y Quilañanco hasta el deslinde entre las hijuelas de don Celestino 2° Ferreira y Suc. Florentino de la Fuente; el deslinde entre las hijuelas de don Celestino 2° Ferreira y de la Suc. Florentino de La Fuente, pertenecientes ambas al antiguo fundo Las Anguilas, desde el estero Pileo hasta el camino de Arauco a Lebu; el camino de Arauco a Lebu, desde el deslinde antes mencionado hasta el camino de Las Vegas de Quiapo; el camino que conduce a Las Vegas de Quiapo, desde el camino de Arauco a Lebu hasta el puente de Tren-Tren; la quebrada del puente de Tren-Tren, desde el citado puente hasta su desembocadura en el río Quiapo o de Las Anguilas, y el río Quiapo o de Las Anguilas, desde la desembocadura de la quebrada del puente de Tren-Tren hasta su desembocadura en el Océano Pacífico.

Al Oeste, el Océano Pacífico, desde la desembocadura del río Quiapo hasta la punta Lavapié.

La cabecera del departamento de Arauco, es la ciudad de su título.

- .COMUNA SUBDELEGACION ARAUCO.-

Sus límites son:

Al Norte, el golfo de Arauco, desde la punta Lavapié hasta la desembocadura del río Laraquete.

Al Este, el río Laraquete, desde su desembocadura hasta su origen en el portezuelo La Faena; la quebrada La Faena, desde su origen en el portezuelo La Faena hasta su desembocadura en el río Lía; el río Lía, desde la desembocadura de la quebrada La Faena hasta la desembocadura de la quebrada Agua del Oro, y la línea de cumbrones del cordón de los cerros de Santa Juana, desde la desembocadura de la quebrada Agua del Oro en el río Lía hasta el cerro Alto La Gloria, pasando por los cerros La Rera, Roblería, Cresta, Santa Juana, El Pino y Piedras.

Al Sur, el río Malloga, desde su origen en el cerro Alto La Gloria hasta su desembocadura en el río Carampangue; el río Carampangue, desde la desembocadura del río Malloga hasta la desembocadura del río Fitraleo; el río Pitralco, laguna Los Patos y el río Los Patos o Albarrada, desde la desembocadura del río Pitraleo en el río Carampangue hasta el deslinde entre los fundos Tacna y Sanfurgo; los fosos que separan los fundos Tacna y Colico por una parte, del fundo Sanfurgo por la otra, desde el río Colorado hasta el estero Chupalla; el estero Chupalla, desde el deslinde entre los fundos Colico y Sanfurgo hasta el deslinde entre los fundos Chupalla y Sanfurgo; el deslinde entre los fundos Chupalla y Sanfurgo, desde el estero Chupalla hasta el río Curanilahue; el río Curanilahue, desde el lindero entre los fundos Chupalla y Sanfurgo hasta la desembocadura del estero del Molino; el estero del Molino, desde su desembocadura en el río Curanilahue hasta el deslinde entre los fundos Villa Alegre y Quilañanco; el deslinde entre los fundos Villa Alegre y Quilañanco, desde el estero del Molino hasta el estero Pileo; el estero Pileo, desde el deslinde entre los fundos Villa Alegre y Quilañanco hasta el deslinde entre las hijuelas de don Celestino 2° Ferreira y de la Suc. Florentino de la Fuente; el deslinde entre las hijuelas de don Celestino 2° Ferreira y de la Suc. Florentino de la Fuente, desde el estero Pilco hasta el camino de Arauco a Lebu; el camino de Arauco a Lebu, desde el deslinde antes mencionado hasta el camino de Las Vegas de Quiapo; el camino que conduce a Las Vegas de Quiapo, desde el camino de Arauco a Lebu hasta el puente Tren-Tren; la quebrada del puente de Tren-Tren, desde el citado puente hasta su desembocadura en el río Quiapo o de Las Anguillas, y el río Quiapo o de Las Anguillas, desde la desembocadura de la quebrada del puente de Tren-tren hasta su desembocadura en el Océano Pacífico.

Al Oeste, el Océano Pacífico, desde la desembocadura del río Quiapo hasta la punta Lavapié.

La comuna subdelegación de Arauco, se divide en 12 distritos, asaber: 1°: Arauco, 2°: Carampangue, 3°: Ramadillas, 4°: Bs. Aires, 5°: Curaquilla, 6°: Melirupo, 7°: Anguillas, 8°: Locobe, 9°: Caripilún, 10°: Tubul, 11°: Mlico, y 12°: Santa María.

La Isla Santa María, pertenece a esta Comuna.

COLUNA-SUBDELEGACIÓN ARAUCO

Distritos y Localidades

Número de Habitantes

| Nombre | Cate- goría | Vivien- das | Hombres | Mujeres | TOTAL |
|---------------------------------|----------------|----------------|---------|---------|-------|
| <u>Distrito 1°: Arauco</u> | Dist. | 647 | 1.483 | 2.054 | 3.537 |
| Arauco | Cd. | 647 | 1.483 | 2.054 | 3.537 |
| <u>Distrito 2°: Carampangue</u> | Dist. | 471 | 1.230 | 1.383 | 2.613 |
| Carampangue | Al. | 178 | 389 | 484 | 873 |
| Codigua | Fd. | 2 | 2 | 9 | 11 |
| Conumo. | Cs. | 20 | 42 | 50 | 92 |
| Cruces (Las) | Fd. | 17 | 96 | 75 | 171 |
| Chillancito | " | 20 | 63 | 65 | 128 |
| Chupones (Los) | " | 3 | 4 | 7 | 11 |
| Durazno (El) | Cs. | 18 | 41 | 55 | 96 |
| Faja (La) | Hj. | 3 | 5 | 6 | 11 |
| Granja (La) | Fd. | 3 | 10 | 11 | 21 |
| Horcones | Al. | 40 | 111 | 130 | 241 |
| Huapes | Fd. | 11 | 25 | 37 | 62 |
| Isla (La) | " | 14 | 49 | 43 | 92 |
| Laraquete | Al. | 58 | 158 | 173 | 331 |
| Llano La Paisana | Fd. | 3 | 9 | 11 | 20 |
| Llano Pelado | Cs. | 5 | 15 | 15 | 30 |
| Maitenes | " | 6 | 22 | 29 | 51 |
| Membrillar | Fd. | 6 | 16 | 19 | 35 |
| Meseta (La) | Cs. | 24 | 66 | 73 | 139 |
| Palmar (El) | " | 3 | 8 | 5 | 13 |
| Pangalito | Fd. | 4 | 10 | 7 | 17 |
| Paraíso (El) | " | 2 | 6 | 4 | 10 |
| Parrón | Cs. | 16 | 35 | 35 | 70 |
| Parrón (El) | Fd. | 4 | 7 | 7 | 14 |
| Potricura | " | 7 | 23 | 21 | 44 |
| Romerillar | Cs. | 1 | 5 | 4 | 9 |
| Santa Elena | Fd. | 2 | 7 | 4 | 11 |
| San Pablo | Hj. | 1 | 6 | 4 | 10 |
| <u>Distrito 3°: Ramadillas</u> | Dist. | 204 | 601 | 534 | 1.135 |
| Avellano (El) | Hj. | 1 | 1 | 1 | 2 |
| Canta Rana | Fd. | 6 | 24 | 20 | 44 |
| Castanos (Los) | " | 3 | 6 | 4 | 10 |
| Collico | " | 2 | 12 | 4 | 16 |
| Conumo | Cs. | 17 | 50 | 41 | 91 |
| Conumo | Fd. | 4 | 14 | 9 | 23 |
| Corrientes (Las) | " | 15 | 51 | 42 | 93 |
| Culenes (Los) | " | 2 | 6 | 5 | 11 |
| Entre Ríos | " | 1 | 4 | 3 | 7 |
| Faundez | " | 1 | 1 | 3 | 4 |
| Malloga | " | 7 | 23 | 26 | 49 |

| Distritos y Localidades | | | Número de Habitantes | | |
|----------------------------------|----------------|----------------|----------------------|---------|-------|
| Nombre | Cate- goría | Vivien- das | Hombres | Mujeres | TOTAL |
| <u>Distr. 3°: (Continuación)</u> | | | | | |
| Manzano (El) | Fd. | 1 | 2 | 2 | 4 |
| Moñino El Sol | " | 6 | 14 | 22 | 36 |
| Nochas (Las) | " | 1 | 2 | 3 | 5 |
| Palihue | " | 4 | 13 | 10 | 23 |
| Perplito | " | 2 | 7 | 2 | 9 |
| Pichilo | Cs. | 28 | 100 | 73 | 173 |
| Pichilo | Fd. | 19 | 63 | 57 | 120 |
| Ramadillas | Al. | 79 | 192 | 195 | 387 |
| Santo Domingo | Hj. | 2 | 6 | 5 | 11 |
| San Guillermo | " | 2 | 5 | 4 | 9 |
| San Juan | Fd. | 1 | 5 | 3 | 8 |
| <u>Distrito 4°: Buenos Aires</u> | | | | | |
| | Dist. | 94 | 307 | 300 | 607 |
| Arauco Viejo | Fd. | 4 | 7 | 15 | 22 |
| Buenos Aires | " | 6 | 24 | 18 | 42 |
| Buenos Aires | Hj. | 2 | 4 | 5 | 9 |
| Caídas de Arauco | " | 3 | 12 | 6 | 18 |
| Carampangue | Fd. | 11 | 32 | 37 | 69 |
| Cardas (Las) | " | 1 | 7 | 5 | 12 |
| Carmen (El) | " | 5 | 24 | 16 | 40 |
| Codo (El) | Hj. | 2 | 5 | 7 | 12 |
| Culcnec | " | 2 | 5 | 5 | 10 |
| Curimalo | Fd. | 1 | 2 | 3 | 5 |
| Estampilla (La) | " | 2 | 8 | 8 | 16 |
| Florencia | " | 1 | 4 | 5 | 9 |
| Gringa (La) | " | 9 | 23 | 25 | 48 |
| Isla (La) | Hj. | 2 | 5 | 9 | 14 |
| Maica (La) | Fd. | 1 | 3 | 1 | 4 |
| Maquehua | " | 1 | 5 | 3 | 6 |
| Maquis (Los) | Cs. | 5 | 18 | 17 | 35 |
| Millatahuc | Fd. | 1 | 4 | 5 | 9 |
| Nogales (Los) | Hj. | 1 | 3 | 6 | 9 |
| Pan de Azúcar | " | 1 | 3 | 6 | 9 |
| Palqui (El) | Fd. | 1 | 4 | 4 | 8 |
| Patos (Los) | " | 1 | 1 | 3 | 4 |
| Pitraleo | " | 1 | 4 | 7 | 11 |
| Punta Carampangue | Cs. | 5 | 12 | 14 | 26 |
| Punta Carampangue | Fd. | 2 | 10 | 5 | 15 |
| Reunión | " | 2 | 5 | 9 | 14 |
| Rosario (El) | " | 1 | 4 | 2 | 6 |
| San Andrés | " | 3 | 11 | 10 | 21 |
| San Antonio | " | 5 | 17 | 13 | 30 |
| Santa Elena | Hj. | 1 | 1 | 3 | 4 |
| San Marcos | " | 1 | 5 | 5 | 10 |

| Distritos y Localidades | | | Número de Habitantes | | |
|----------------------------------|----------------|----------------|----------------------|------------|--------------|
| Nombre | Cate- goría | Vivien- das | Hombres | Mujeres | TOTAL |
| <u>Distr. 4°: (Continuación)</u> | | | | | |
| Santa Rosa | Hj. | 3 | 9 | 7 | 16 |
| Santos de Silva | " | 1 | 1 | 2 | 3 |
| Sonda Mineral Huachipato | Cp. | 2 | 16 | 5 | 21 |
| Trailhue | Fd. | 1 | 4 | 1 | 5 |
| Trailhue | Hj. | 1 | 3 | 3 | 6 |
| Tagna | Fd. | 2 | 4 | 5 | 9 |
| <u>Distrito 5°: Curaquilla</u> | | | | | |
| | Dist. | <u>149</u> | <u>535</u> | <u>465</u> | <u>1.000</u> |
| Albarrada | Fd. | 10 | 35 | 25 | 60 |
| Cerro de la Virgen | Cs. | 2 | 6 | 3 | 9 |
| Camino Curaquilla | " | 18 | 60 | 51 | 111 |
| Carmen (El) | Fd. | 1 | 4 | 4 | 8 |
| Centinela | " | 1 | 7 | 4 | 11 |
| Curaquilla | " | 22 | 99 | 85 | 184 |
| Curaquilla | Pre. | 1 | 8 | 4 | 12 |
| Cuy (El) | Fd. | 3 | 13 | 14 | 27 |
| Chinuc | " | 4 | 14 | 13 | 27 |
| Esperanza | Pre. | 1 | 5 | 3 | 8 |
| Lajas (Las) | Fd. | 3 | 12 | 10 | 22 |
| Laureles (Los) | " | 3 | 5 | 8 | 15 |
| Loma Larga | " | 15 | 39 | 34 | 73 |
| Menural | " | 4 | 10 | 10 | 20 |
| Mercedes (Las) | " | 1 | 3 | 5 | 8 |
| Miramor | " | 11 | 53 | 38 | 91 |
| Nine | " | 3 | 11 | 10 | 21 |
| Padres (Los) | " | 1 | 3 | 7 | 10 |
| Patos (Los) | " | 4 | 18 | 12 | 30 |
| Pemerehue | " | 8 | 21 | 27 | 48 |
| Quebrada Honda | " | 4 | 10 | 14 | 24 |
| Quelén-Quelén | " | 12 | 43 | 34 | 77 |
| Quinta (La) | Pre. | 1 | 4 | 4 | 8 |
| Raqui | Fd. | 11 | 38 | 30 | 68 |
| San Antonio | " | 1 | 5 | 4 | 9 |
| Triaco | " | 2 | 4 | 7 | 11 |
| Vivero Forestal Fisco | Pre. | 1 | 2 | - | 2 |
| Verdun | Fd. | 1 | 3 | 5 | 8 |
| <u>Distrito 6°: Melirupo</u> | | | | | |
| | Dist. | <u>86</u> | <u>325</u> | <u>297</u> | <u>622</u> |
| Albarrada | Cs. | 6 | 17 | 19 | 36 |
| Alto Raqui | Fd. | 1 | 7 | 6 | 13 |
| Altunes | " | 10 | 29 | 35 | 64 |
| Bellavista | " | 6 | 24 | 19 | 43 |
| Bulelco | " | 1 | 4 | 3 | 7 |
| Cardón | Hj. | 1 | 2 | 2 | 4 |

| Distritos y Localidades | | | Número de Habitantes | | |
|----------------------------------|----------------|-----------------|----------------------|------------|--------------|
| Nombre | Cate- goría | Vivien- cias | Hombres | Mujeres | TOTAL |
| <u>Distr. 6°: (Continuación)</u> | | | | | |
| Centinela | Fd. | 1 | 4 | 3 | 7 |
| Chile | " | 3 | 11 | 8 | 19 |
| Ducaco | " | 4 | 12 | 19 | 31 |
| Franco | " | 1 | 7 | 2 | 9 |
| Huacho | " | 9 | 46 | 31 | 77 |
| Menural | " | 5 | 18 | 14 | 32 |
| Menural | " | 5 | 12 | 12 | 24 |
| Melirupo | " | 4 | 11 | 11 | 22 |
| Mancos (Los) | Cs. | 5 | 11 | 17 | 28 |
| Mancos (Los) | Hj. | 4 | 16 | 19 | 35 |
| Palihue | Fd. | 6 | 29 | 25 | 54 |
| Puentes (Las) | " | 5 | 22 | 18 | 40 |
| Puentes (Las) | " | 1 | 6 | 5 | 11 |
| San Antonio | " | 1 | 6 | 4 | 10 |
| Santa Lucía | Cs. | 3 | 12 | 9 | 21 |
| Santa Sofía | Fd. | 1 | 3 | 3 | 6 |
| Raqui | " | 2 | 8 | 9 | 17 |
| Roblería | " | 1 | 8 | 4 | 12 |
| <u>Distrito 7°: Anguillas</u> | <u>Dist.</u> | <u>78</u> | <u>262</u> | <u>240</u> | <u>502</u> |
| Bandurria | Fd. | 2 | 6 | 5 | 11 |
| Bulelco | " | 6 | 20 | 16 | 36 |
| Colico y Guindos | " | 11 | 46 | 42 | 88 |
| Chupalla | " | 5 | 13 | 12 | 25 |
| Guindo (El) | " | 10 | 29 | 32 | 61 |
| Lingue (El) | " | 10 | 31 | 34 | 65 |
| Mancha del Cobre | " | 1 | 5 | 4 | 9 |
| Mancha del Roble | " | 1 | 5 | 3 | 8 |
| Manzano (El) | " | 11 | 48 | 33 | 81 |
| Paso de la Zorra | " | 3 | 8 | 5 | 13 |
| Santa Leidamia | Hj. | 2 | 2 | 6 | 8 |
| San Eduardo | Fd. | 1 | 2 | 1 | 3 |
| Santa Rosa | " | 1 | 3 | 3 | 6 |
| Tacna | " | 4 | 18 | 10 | 28 |
| Tren-Tren | " | 4 | 10 | 10 | 20 |
| Villa Alegre | " | 6 | 16 | 24 | 40 |
| <u>Distrito 8°: Locobe</u> | <u>Dist.</u> | <u>235</u> | <u>753</u> | <u>742</u> | <u>1.495</u> |
| Ambrosio Ortiz | Fd. | 5 | 21 | 17 | 38 |
| Anguillas | " | 6 | 25 | 22 | 47 |
| Antinac | " | 2 | 6 | 3 | 9 |
| Carmen Peña | " | 1 | 3 | 3 | 6 |
| Caripilún | " | 10 | 33 | 39 | 72 |
| Colo (El) | " | 4 | 20 | 15 | 35 |

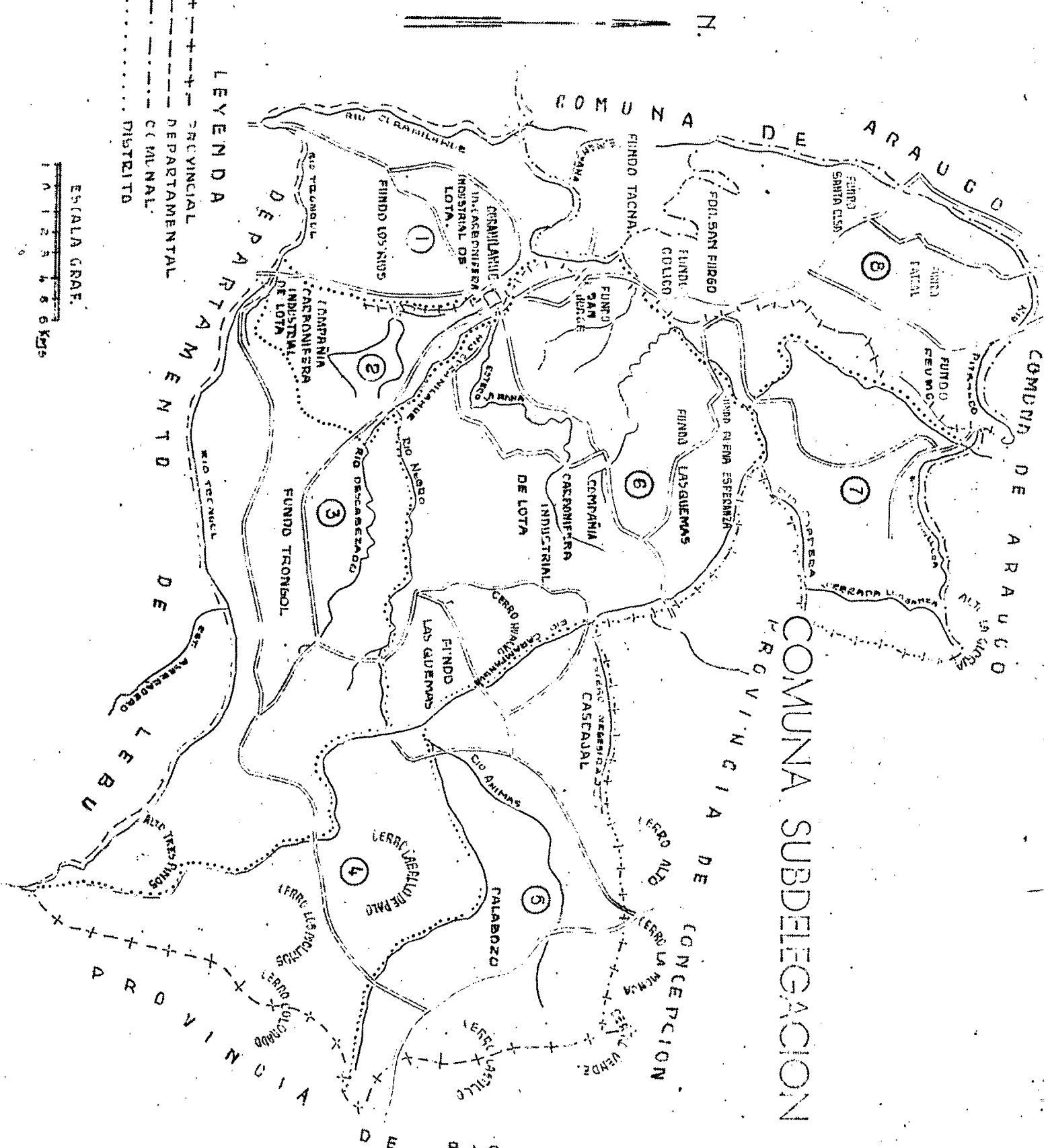
| Distritos y Localidades | | Número de Habitantes | | | |
|------------------------------------|----------------|----------------------|------------|------------|------------|
| Nombre | Cate- goría | Vivien- das | Hombres | Mujeres | TOTAL |
| <u>Distr. 8°: (Continuación)</u> | | | | | |
| Checuquelemu | Hj. | 10 | 32 | 27 | 59 |
| Coilhue | Fd. | 14 | 41 | 41 | 82 |
| Chile | " | 1 | 2 | 3 | 5 |
| Donihueno | " | 13 | 45 | 46 | 91 |
| Francisco Huenteo | " | 8 | 21 | 20 | 41 |
| Frutillares | " | 1 | - | 4 | 4 |
| Golondrina (La) | Hj. | 4 | 10 | 9 | 19 |
| Huapes (Los) | Fd. | 2 | 6 | 4 | 10 |
| Huillinco | " | 9 | 33 | 29 | 62 |
| Laguna | Hj. | 1 | 4 | 3 | 7 |
| Lara | Fd. | 7 | 17 | 18 | 35 |
| Lenco | " | 6 | 13 | 18 | 31 |
| Locobe | " | 1 | 2 | 2 | 4 |
| Loma de Tralca | " | 1 | 2 | 4 | 6 |
| Lenco | Hj. | 1 | 1 | 2 | 3 |
| Lingue (El) | Fd. | 2 | 10 | 6 | 16 |
| Martínez | " | 6 | 28 | 23 | 51 |
| Pelahuenco | " | 13 | 32 | 41 | 73 |
| Fichirulo | Hj. | 5 | 21 | 15 | 36 |
| Pillo (El) | Fd. | 7 | 23 | 30 | 53 |
| Puentes (Las) | " | 2 | 8 | 6 | 14 |
| Puentes (Las) | " | 11 | 37 | 24 | 61 |
| Quidico Alvial | Hj. | 3 | 9 | 9 | 18 |
| Quidico Ulloa | " | 1 | 2 | 4 | 6 |
| Quidico Shand | Fd. | 10 | 40 | 24 | 64 |
| Quiapo | " | 27 | 87 | 69 | 176 |
| Quidico Alvial | " | 3 | 9 | 12 | 21 |
| Reducción Indígena Vilo y Otros | Hj. | 8 | 13 | 24 | 37 |
| Rosa Pena | Fd. | 1 | 4 | 3 | 7 |
| Santa Elena | " | 1 | 3 | 1 | 4 |
| Santa Dolores | Hj. | 1 | 3 | 5 | 8 |
| San Isidro | Fd. | 9 | 33 | 31 | 64 |
| Santa Margarita | Hj. | 1 | 2 | 3 | 5 |
| San Miguel | " | 1 | 2 | 4 | 6 |
| Ulmo | Fd. | 4 | 16 | 19 | 35 |
| Ulloa | " | 1 | 2 | 4 | 6 |
| Santa Margarita | " | 1 | 4 | 6 | 10 |
| Villa de Quiapo | Cs. | 8 | 20 | 27 | 47 |
| Villarrica | Fd. | 2 | 8 | 3 | 11 |
| <u>Distrito 9°: Caripilún</u> | <u>Dist.</u> | <u>95</u> | <u>323</u> | <u>285</u> | <u>608</u> |
| Achicoria (La) | Hj. | 1 | 5 | 3 | 8 |
| Alvial | Fd. | 1 | 6 | 5 | 11 |
| Banco Aserrador | " | 3 | 12 | 1 | 13 |

| Distritos y Localidades | | Número de Habitantes | | | |
|----------------------------------|----------------|----------------------|------------|------------|--------------|
| Nombre | Cate- goría | Vivien- das | Hombres | Mujeres | TOTAL |
| <u>Distr. 9°: (Continuación)</u> | | | | | |
| Boldo (El) | Hj. | 1 | 4 | 5 | 9 |
| Caripilún | " | 3 | 10 | 10 | 20 |
| Caripilún | Fd. | 8 | 29 | 31 | 60 |
| Paillacahue | " | 4 | 12 | 13 | 25 |
| Pinas (Las) | Hj. | 1 | 3 | 5 | 8 |
| Quiáico Shand | Fd. | 23 | 83 | 68 | 151 |
| Raqui | " | 15 | 41 | 40 | 81 |
| Yani | " | 35 | 118 | 104 | 222 |
| <u>Distrito 10°: Tubul</u> | <u>Dist.</u> | <u>90</u> | <u>292</u> | <u>288</u> | <u>580</u> |
| Cal (La) | Fd. | 2 | 4 | 5 | 9 |
| Cuco (El) | " | 3 | 3 | 6 | 9 |
| Lavapie | " | 1 | 1 | 1 | 2 |
| Raqui | " | 45 | 165 | 157 | 322 |
| Santa Clara | " | 14 | 42 | 40 | 82 |
| Tubul | Cs. | 18 | 49 | 54 | 103 |
| Tubul | Fd. | 7 | 28 | 25 | 53 |
| <u>Distrito 11°: Llico</u> | <u>Dist.</u> | <u>259</u> | <u>624</u> | <u>671</u> | <u>1.365</u> |
| Aguapie | Fd. | 11 | 45 | 32 | 77 |
| Alamo (El) | Hj. | 1 | 1 | 2 | 3 |
| Bella-Vista | " | 2 | 10 | 12 | 22 |
| Bellavista | Fd. | 1 | 1 | - | 1 |
| Cal (La) | " | 10 | 55 | 35 | 70 |
| Colocolo | " | 2 | 3 | 5 | 8 |
| Chilcoco | " | 9 | 31 | 26 | 57 |
| Llico | Al. | 53 | 85 | 81 | 166 |
| Llico | Fd. | 12 | 41 | 30 | 71 |
| Llico | Hj. | 4 | 11 | 11 | 22 |
| Mallín | Fd. | 1 | 2 | 3 | 5 |
| Panguilemu | Hj. | 2 | 4 | 5 | 9 |
| Parrón (El) | Fd. | 5 | 6 | 7 | 13 |
| Peñaipil | Hj. | 1 | - | 2 | 2 |
| Perales (Los) | Fd. | 2 | 8 | 5 | 13 |
| Fibras (Los) | " | 9 | 24 | 27 | 51 |
| Piedra Grande | Hj. | 1 | 1 | 6 | 7 |
| Punta Lavapie | Al. | 70 | 207 | 187 | 394 |
| Quemas (Las) | Fd. | 2 | 6 | 5 | 11 |
| Quinoquén | " | 3 | 11 | 10 | 21 |
| Raimenco | " | 6 | 14 | 21 | 35 |
| Rumena | " | 29 | 74 | 79 | 153 |
| Saladero | " | 1 | 3 | 3 | 6 |
| Saladero Contreras | Cs. | 4 | 7 | 8 | 15 |
| Tiuque | Fd. | 1 | 1 | 2 | 3 |

| Distritos y Localidades | | Número de Habitantes | | | |
|-----------------------------------|----------------|----------------------|------------|------------|--------------|
| Nombre | Cate- goría | Vivien- das | Hombres | Mujeres | TOTAL |
| <u>Distr. 11°: (Continuación)</u> | | | | | |
| Trana | Fd. | 2 | 8 | 14 | 22 |
| Tranco | " | 2 | 5 | 5 | 10 |
| Tren-Tren | " | 1 | 3 | 2 | 5 |
| Triquaco | " | 6 | 14 | 17 | 31 |
| Tropén | " | 6 | 33 | 29 | 62 |
| <u>Distrito 12°: Santa María</u> | | | | | |
| | Dist. | <u>194</u> | <u>617</u> | <u>469</u> | <u>1.086</u> |
| Colonia de Readaptación | Al. | 4 | 91 | - | 91 |
| Faro | Fa. | 2 | 3 | 2 | 5 |
| Hacienda (La) | Fd. | 8 | 17 | 17 | 34 |
| Puerto Sur | Al. | 77 | 193 | 176 | 369 |
| Puerto Norte | " | 103 | 313 | 274 | 587 |
| Total de la Comuna..... | | 2.602 | 7.422 | 7.728 | 15.150 |


N.

COMUNA SUBDELEGACION DE CURANILAHUE



- ① - Curanilahue
- ② - Plegaria
- ③ - Troncol
- ④ - Cifuentes
- ⑤ - Maipo
- ⑥ - Colico Sur
- ⑦ - Villachanguin
- ⑧ - San Jose

DISTritos



- +++ PROVINCIAL
- DEPARTAMENTAL
- COMUNAL
- DISTRITO

-. COMUNA SUBDELEGACION CURANILAHUE. -

Sus límites son:

Al Norte, la laguna de Los Patos y el río Pitraleo, desde la desembocadura del río Los Patos o Albarrada hasta la desembocadura del río Pitraleo en el río Carampangue; el río Carampangue, desde la desembocadura del río Pitraleo hasta la desembocadura del estero Malloga; el estero Malloga, desde su desembocadura hasta su origen en el cerro Alto La Gloria; la línea de cumbres que limita por el poniente la hoya de la quebrada La Longaniza, desde el cerro Alto La Gloria hasta la desembocadura de la quebrada La Longaniza en el río Cabrera; el río Cabrera, desde la desembocadura de la quebrada La Longaniza hasta su confluencia con el río Carampangue; el río Carampangue, desde su confluencia con el río Cabrera hasta la desembocadura del estero Las Necesidades; el estero Las Necesidades, desde su desembocadura hasta su origen; la línea de cumbres que limita por el sur la hoya del río Cabrera, desde el origen del estero Las Necesidades hasta la cordillera de Nahuelbuta.

Al Este, la cordillera de Nahuelbuta, desde la línea de cumbres que limita por el sur la hoya del río Cabrera hasta el brigen del río Trongol.

Al Sur, el río Trongol, desde su origen en la cordillera de Nahuelbuta hasta su confluencia con el río Curanilahue.

Al Oeste, el río Curanilahue, desde su confluencia con el río Trongol hasta el lindero entre los fundos Chupalla y Sanfurgo; el lindero entre los fundos Chupalla y Sanfurgo, desde el río Curanilahue hasta el estero Chupalla; el estero Chupalla, desde el lindero entre los fundos Chupalla y Sanfurgo hasta el foso que separa los fundos Colico y Tacna, por una parte, de Sanfurgo por la otra el foso que separa los fundos Colico y Tacna del fundo Sanfurgo, desde el estero Chupalla hasta el río Colorado, y el río Colorado, Albarrada o de Los Patos, desde el deslinde entre los fundos Tacna y Sanfurgo hasta su desembocadura en la laguna de Los Patos.

La comuna subdelegación de Curanilahue, se divide en 8 distritos, a saber:

1°: Curanilahue, 2°: Flegarias, 3°: Trongol, 4°: Cifuentes; 5°: Maipo, 6°: Colico Sur, 7°: Quilachanquin, y 8°: San José.

COMUNA-SUBDELEGACION CURANILAHUE

| Distritos y Localidades | | Número de Habitantes | | | |
|---------------------------------|----------------|----------------------|--------------|--------------|--------------|
| Nombre | Cate- goría | Vivien- das | Hombres | Mujeres | TOTAL |
| <u>Distrito 1°: Curanilahue</u> | Dist. | <u>1.381</u> | <u>3.563</u> | <u>3.625</u> | <u>7.188</u> |
| Cía. Forestal Colcura | Fd. | 9 | 54 | 30 | 64 |
| Curanilahue | Cd. | 1.320 | 3.396 | 3.458 | 6.854 |
| Chillancito | Cs. | 20 | 55 | 66 | 121 |
| Recinto Compañía C. | " | 17 | 40 | 57 | 97 |
| Ríos (Los) | Fd. | 4 | 20 | 12 | 32 |
| Discriminados | | 1 | 18 | 2 | 20 |
| <u>Distrito 2°: Plegarias</u> | Dist. | <u>182</u> | <u>509</u> | <u>502</u> | <u>1.011</u> |
| Chacras Buenas | Fd. | 11 | 38 | 27 | 65 |
| Descabezado | " | 18 | 62 | 45 | 105 |
| Plegarias | Mir. | 126 | 309 | 348 | 657 |
| Ríos (Los) | Fd. | 27 | 100 | 84 | 184 |
| <u>Distrito 3°: Trongol</u> | Dist. | <u>80</u> | <u>266</u> | <u>229</u> | <u>495</u> |
| Carmen (El) | Fd. | 3 | 9 | 8 | 17 |
| Potreriillo | " | 14 | 36 | 37 | 73 |
| Santa Lucía | " | 2 | 8 | 5 | 13 |
| Trongol | Pres | 35 | 120 | 114 | 234 |
| Trongol Alto | Fd. | 26 | 93 | 65 | 158 |
| <u>Distrito 4°: Cifuentes</u> | Dist. | <u>91</u> | <u>352</u> | <u>270</u> | <u>622</u> |
| Alamo (El) | Hj. | 2 | 7 | 6 | 13 |
| Aurora del Nahui | " | 2 | 4 | 13 | 17 |
| Caballo Blanco | Fd. | 1 | 7 | 2 | 9 |
| Caballo de Palo | " | 5 | 12 | 10 | 22 |
| Caracoles (Los) | Hj. | 1 | 8 | 4 | 12 |
| Cifuentes | Fd. | 22 | 101 | 66 | 167 |
| Colehual | Hjs. | 6 | 15 | 16 | 31 |
| Encanto | Fd. | 9 | 34 | 20 | 63 |
| Esquina (La) | Hj. | 1 | 6 | 1 | 7 |
| Eucalipto (El) | Cs. | 3 | 6 | 9 | 15 |
| Huantral | Hj. | 1 | 5 | 3 | 8 |
| Huapes | " | 3 | 13 | 4 | 17 |
| Huapes Bizama | " | 1 | 3 | 1 | 4 |
| Huapes Burgos | " | 1 | 8 | 4 | 12 |
| Junta (La) | Fd. | 3 | 7 | 6 | 15 |
| Leonera (La) | " | 4 | 10 | 16 | 26 |
| Maipo | " | 2 | 7 | 7 | 14 |
| Maipo Alto | Hj. | 2 | 11 | 6 | 17 |
| Maitén (El) | " | 2 | 8 | 7 | 15 |
| Nahui | Fd. | 3 | 5 | 6 | 11 |
| Roble Alto | Hj. | 3 | 6 | 6 | 12 |
| Salto (El) | " | 2 | 6 | 2 | 8 |
| San Horacio | Fd. | 3 | 13 | 8 | 21 |

| Distritos Y Localidades | | | Número de Habitantes | | |
|----------------------------------|-----------------|----------------|----------------------|------------|------------|
| Nombre | Cato- gorías | Vivien- das | Hombres | Mujeres | TOTAL |
| <u>Distr. 4°: (Continuación)</u> | | | | | |
| Santa Clara | Hj. | 4 | 23 | 18 | 41 |
| Santa Edelmira | " | 1 | 5 | 3 | 8 |
| Santa Rosa | " | 1 | 5 | 4 | 9 |
| Veguillas | Fd. | 3 | 17 | 11 | 28 |
| <u>Distrito 5°: Maipo</u> | <u>Dist.</u> | <u>113</u> | <u>392</u> | <u>363</u> | <u>755</u> |
| Animas (Las) | Fd. | 6 | 18 | 25 | 43 |
| Alemo (El) | " | 1 | 5 | 3 | 8 |
| Alemo (El) | Hj. | 1 | 1 | 2 | 3 |
| Camino Largo | Fd. | 1 | 7 | 3 | 10 |
| Cerro Redondo | Hj. | 2 | 5 | 5 | 10 |
| Concón | Fd. | 1 | 1 | 5 | 6 |
| Cifuentes | " | 2 | 9 | 7 | 16 |
| Ciruelo | " | 1 | 3 | 3 | 6 |
| Ciprés | " | 1 | 2 | 3 | 5 |
| Coliguales | " | 5 | 14 | 15 | 29 |
| Coigual | " | 3 | 7 | 12 | 19 |
| Cruces (Las) | " | 2 | 5 | 5 | 10 |
| Culenes | " | 1 | 2 | 1 | 3 |
| Envidia | " | 7 | 22 | 18 | 40 |
| Esperanza | " | 2 | 7 | 3 | 10 |
| Eucalipto | Hj. | 3 | 6 | 3 | 9 |
| Guindo (El) | Fd. | 1 | 3 | 4 | 7 |
| Macal | Hj. | 1 | 4 | 3 | 7 |
| Maipo | Fd. | 26 | 118 | 105 | 223 |
| Maitenes | " | 1 | 3 | 3 | 6 |
| Manzano Amargo | " | 1 | 3 | 4 | 7 |
| Mata de Trigo | " | 1 | 3 | 4 | 7 |
| Mayos (Los) | " | 1 | 2 | 4 | 6 |
| Mi Contento | " | 1 | 3 | 3 | 6 |
| Monja (La) | " | 10 | 39 | 34 | 73 |
| Mutillar | " | 2 | 3 | 3 | 6 |
| Natral | " | 3 | 12 | 8 | 20 |
| Pedregal | " | 1 | 3 | 6 | 9 |
| Pedregal | Hj. | 1 | 4 | 2 | 6 |
| Peral | Fd. | 1 | 3 | 2 | 5 |
| Peumo (El) | " | 1 | 4 | 4 | 8 |
| Piedra Grande | " | 2 | 4 | 4 | 8 |
| Pino (El) | " | 3 | 15 | 12 | 27 |
| Porvenir | " | 1 | 3 | 2 | 5 |
| Ríos (Los) | " | 2 | 7 | 3 | 10 |
| San Antonio | " | 2 | 6 | 6 | 12 |
| San Juan | " | 1 | 6 | 3 | 9 |
| San Martín | Hj. | 1 | 1 | 4 | 5 |

| Nombre | Distritos y Localidades | | Número de Habitantes | | |
|-----------------------------------|-------------------------|----------------|----------------------|---------|-------|
| | Cate- goría | Vivien- das | Hombres | Mujeres | TOTAL |
| <u>Distr. 5°: (Continuación)</u> | | | | | |
| San Martín | Fd. | 3 | 6 | 9 | 15 |
| Sauce (El) | Hj. | 1 | 4 | 3 | 7 |
| Valle Hermoso | Fd. | 5 | 15 | 13 | 28 |
| Veguillas | " | 1 | 4 | 2 | 6 |
| <u>Distrito 6°: Colico Sur</u> | Dist. | 263 | 806 | 752 | 1.558 |
| Avellano (El) | Fd. | 3 | 37 | 36 | 73 |
| Buena Esperanza | " | 12 | 38 | 34 | 72 |
| Colcha (La) | " | 2 | 2 | 4 | 6 |
| Colico Sur | Mr. | 153 | 444 | 440 | 884 |
| Esperanza (La) | Fd. | 2 | 6 | 6 | 12 |
| Herrera | " | 27 | 77 | 79 | 156 |
| Herrera | Mr. | 1 | 5 | 1 | 6 |
| Huaper (Los) | Fd. | 3 | 14 | 4 | 18 |
| Juanita (La) | Mr. | 9 | 34 | 21 | 55 |
| Palo Santo | Fd. | 1 | 6 | 4 | 10 |
| Quemas (Las) | " | 29 | 95 | 83 | 178 |
| Quila (La) | Hj. | 1 | 3 | 4 | 7 |
| Reservada (La) | Fd. | 5 | 20 | 16 | 36 |
| Sauce (El) | " | 1 | 1 | 2 | 3 |
| San Enrique | " | 4 | 15 | 12 | 27 |
| Tres Pinos | " | 2 | 4 | 4 | 8 |
| Vegas El Sauce | " | 2 | 5 | 2 | 7 |
| <u>Distrito 7°: Quilachanquin</u> | Dist. | 28 | 113 | 71 | 184 |
| Mecal | Fd. | 5 | 20 | 15 | 35 |
| Potrerito | " | 1 | 1 | 2 | 3 |
| Quilachanquin | " | 22 | 92 | 56 | 148 |
| <u>Distrito 8°: San José</u> | Dist. | 166 | 534 | 495 | 1.029 |
| Albarrada | Fd. | 7 | 29 | 25 | 54 |
| Batral | " | 7 | 31 | 30 | 61 |
| Boldo (El) | " | 3 | 9 | 4 | 13 |
| Botija | " | 8 | 32 | 19 | 51 |
| Colcha (La) | " | 5 | 16 | 15 | 31 |
| Colico | Os. | 35 | 103 | 83 | 186 |
| Cheñeco | Fd. | 6 | 23 | 19 | 42 |
| Manzanal | Hj. | 2 | 2 | 5 | 7 |
| Panquilemu | Fd. | 1 | 2 | 3 | 5 |
| Patos (Los) | " | 23 | 80 | 84 | 164 |
| Peramo | " | 2 | 7 | 6 | 13 |
| Peumo | " | 11 | 32 | 35 | 67 |
| Pitraleo | " | 4 | 12 | 15 | 27 |

| Distritos y Localidades | | Número de Habitantes | | | |
|----------------------------------|----------------|----------------------|---------|---------|--------|
| Nombre | Cate- goría | Vivien- das | Hombres | Mujeres | TOTAL |
| <u>Distr. 8°: (Continuación)</u> | | | | | |
| Río Colorado | Fd. | 2 | 5 | 4 | 9 |
| San Antonio | " | 3 | 12 | 6 | 18 |
| San José | " | 1 | 6 | 2 | 8 |
| San José y Colcha | Fds. | 18 | 66 | 55 | 121 |
| San José de Colico | Fd. | 7 | 20 | 28 | 48 |
| San José de Colico | Cs. | 18 | 30 | 39 | 69 |
| Santa Isabel | Fd. | 3 | 17 | 18 | 35 |
| | | | | | |
| Total de la Comuna | | 2.304 | 6.535 | 6.307 | 12.842 |
| Total Departamento | | 4.906 | 13.957 | 14.035 | 27.992 |

- DEPARTAMENTO DE LEBU. -

Sus límites son:

Al Norte, el río Quiapo o de Las Anguilas, desde su desembocadura en el Océano Pacífico hasta la desembocadura de la quebrada del puente de Tren-Tren; la quebrada del puente de Tren-Tren, desde su desembocadura en el río Quiapo o de Las Anguilas hasta el citado puente de Tren-Tren; el camino que conduce a Las Vegas de Quiapo, desde el puente de Tren-Tren hasta el camino de Lebu a Arauco; el camino de Lebu a Arauco, desde el camino de Las Vegas de Quiapo hasta el deslinde entre las hijuelas de don Celestino 2° Ferreira y de la Suc. Florentino de La Fuente pertenecientes ambas al antiguo fundo de Las Anguilas; el deslinde entre las hijuelas de don Celestino 2° Ferreira y de la Suc. Florentino de La Fuente, desde el camino de Lebu a Arauco hasta el estero Pileo; el estero Pileo, desde el deslinde entre las hijuelas de don Celestino 2° Ferreira y de la Suc. de Florentino de La Fuente hasta el deslinde entre los fundos Villa Alegre y Quilañanco; el deslinde entre los fundos Villa Alegre y Quilañanco, desde el estero Pileo hasta el estero del Molino; el estero del Molino, desde el deslinde entre los fundos Villa Alegre y Quilañanco hasta su desembocadura en el río Curanilahue; el río Curanilahue o Lebu, desde la desembocadura del estero del Molino hasta su confluencia con el río Trongol, y el río Trongol, desde su confluencia con el río Curanilahue hasta su origen en la cordillera de Nahuelbuta.

Al Este y Sur, la línea divisoria de aguas de la cordillera de Nahuelbuta, desde el origen del río Trongol hasta la línea de cumbres que limita por el sur la hoya del río Caramávida; la línea de cumbres que limita por el sur la hoya del río Caramávida, desde la línea divisoria del cordón de Nahuelbuta hasta el origen del estero Chicharrones; el estero Chicharrones, desde su origen hasta su desembocadura en el río Epumallín; el río Epumallín o Pichi-Caramávida, desde la desembocadura del estero Chicharrones hasta su confluencia con el río Grande de Caramávida; el río Tucapel, desde la confluencia de los ríos Epumallín y Caramávida que lo forman, hasta el lindero norte del fundo Quelén-Quelén de la Suc. Ebensperguer; el lindero norte del fundo Quelén-Quelén, desde el río Tucapel hasta el estero Coihues; el estero Coihues, desde el lindero norte del fundo Quelén-Quelén hasta el lindero norte del fundo Llenquehue de don José Charó; el lindero norte del fundo Llenquehue, desde el estero Coihues hasta el río Pilmaiquén, y el río Pilmaiquén o Licauquén, desde el lindero norte del fundo Llenquehue hasta su desembocadura en el Océano Pacífico.

Al Oeste, el Océano Pacífico, desde la desembocadura del río Licauquén hasta la desembocadura del río Quiapo o de Las Anguilas.

La cabecera del departamento de Lebu, es la ciudad de su título.

-. COMUNA SUBDELEGACION LEBU.-

Sus límites son:

Al Norte, el río Quiapo o de Las Anguillas, desde su desembocadura en el Océano Pacífico hasta la desembocadura de la quebrada del puente de Tren-Tren; la quebrada del puente de Tren-Tren, desde su desembocadura en el río Quiapo o de Las Anguillas hasta el citado puente de Tren-Tren; el camino que conduce a Las Vegas de Quiapo, desde el puente de Tren-Tren hasta el camino de Lebu a Arauco; el camino de Lebu a Arauco, desde el camino de Las Vegas de Quiapo hasta el deslinde entre las hijuelas de don Celestino 2° Ferreira y de la Suc. Florentino de la Fuente, pertenecientes ambas al antiguo fundo de Las Anguillas; el deslinde entre las hijuelas de don Celestino 2° Ferreira y de la Suc. Florentino de La Fuente, desde el camino de Lebu a Arauco hasta el estero Pileo; el estero Pileo, desde el deslinde de las hijuelas de don Celestino 2° Ferreira y de la Suc. Florentino de La Fuente hasta el deslinde entre los fundos Villa Alegre y Quilañanco; el deslinde entre los fundos Villa Alegre y Quilañanco, desde el estero Pileo hasta el estero del Molino, y el estero del Molino, desde el deslinde entre los fundos Villa Alegre y Quilañanco hasta su desembocadura en el río Curanilahue.

Al Este y Sur, el río Curanilahue o Lebu, desde la desembocadura del estero del Molino hasta la desembocadura de la quebrada de La Zanja; la quebrada La Zanja, desde su desembocadura en el río Curanilahue o Lebu hasta su origen; una línea recta, desde el origen de la quebrada La Zanja hasta el origen del estero Ruca-Raqui, y el estero Ruca-Raqui, desde su origen hasta su desembocadura en el Océano Pacífico.

Al Oeste, el Océano Pacífico, desde la desembocadura del estero Ruca-Raqui hasta la desembocadura del río Quiapo o de Las Anguillas.

La comuna subdelegación de Lebu, se divide en 9 distritos, a saber:

1°: Lebu, 2°: Millongue, 3°: Ránquil, 4°: Quilañanco, 5°: Cambuchos, 6°: Pehuén, 7°: Morhuilla, 8°: Santa Rosa y 9°: Boca-Lebu.

COMUNA-SUBDELEGACION LEBU

| Distritos y Localidades | | Número de Habitantes | | | | |
|-----------------------------------|----------------|----------------------|------------|--------------|--------------|--------------|
| Nombre | Cate- goría | Vivien- das | Hombres | Mujeres | TOTAL | |
| <u>Distrito 1°: Lebu</u> | | Dist. | <u>884</u> | <u>2.365</u> | <u>2.416</u> | <u>4.781</u> |
| Lebu | Cá. | 884 | 2.365 | 2.416 | 4.781 | |
| <u>Distrito 2°: Millongue</u> | | Dist. | <u>125</u> | <u>408</u> | <u>384</u> | <u>792</u> |
| Antilhue | Cs. | 7 | 34 | 33 | 67 | |
| Arrebol | Fd. | 5 | 18 | 18 | 36 | |
| Boca Lebu Norte | " | 15 | 34 | 35 | 69 | |
| Guindo (El) | " | 9 | 27 | 23 | 50 | |
| Huellaco | " | 3 | 7 | 13 | 20 | |
| Manzano (El) | " | 9 | 27 | 28 | 55 | |
| Millaneco | Hj. | 9 | 33 | 23 | 56 | |
| Millongue | Fd. | 7 | 30 | 31 | 61 | |
| Pique (El) | " | 9 | 26 | 22 | 48 | |
| Pitihuin | " | 1 | 8 | 4 | 12 | |
| Ranquil | " | 6 | 21 | 19 | 40 | |
| Ranquil Bajo | " | 2 | 9 | 9 | 18 | |
| Robles (Los) | " | 1 | 2 | 2 | 4 | |
| Rosal (El) | " | 15 | 41 | 44 | 85 | |
| Rosas (Las) | " | 4 | 15 | 9 | 24 | |
| Victoria de Lebu | " | 25 | 76 | 71 | 147 | |
| <u>Distrito 3°: Ranquil</u> | | Dist. | <u>91</u> | <u>329</u> | <u>278</u> | <u>607</u> |
| Maquehua | Cá. | 8 | 30 | 25 | 55 | |
| Nalcahue | Fd. | 1 | 6 | 6 | 12 | |
| Piedra Cansada | Hj. | 3 | 14 | 11 | 25 | |
| Quiapo | Fd. | 27 | 100 | 95 | 195 | |
| Ranquil | Cs. | 6 | 9 | 11 | 20 | |
| Ranquil Alto | Fd. | 12 | 34 | 30 | 64 | |
| Ranquil Bajo | " | 12 | 47 | 35 | 82 | |
| Total | " | 14 | 58 | 42 | 100 | |
| Tren Tren | " | 8 | 31 | 25 | 56 | |
| <u>Distrito 4°: Quilañanco</u> | | Dist. | <u>33</u> | <u>128</u> | <u>89</u> | <u>217</u> |
| Curihuillin | Fd. | 6 | 29 | 24 | 53 | |
| Quilañanco | " | 20 | 72 | 47 | 119 | |
| Total | " | 7 | 27 | 18 | 45 | |
| <u>Distrito 5°: Los Cambuchos</u> | | Dist. | <u>64</u> | <u>222</u> | <u>184</u> | <u>406</u> |
| Callio | Hj. | 1 | 2 | 2 | 4 | |
| Cambuchos (Los) | Fd. | 5 | 20 | 15 | 35 | |
| Cambuchos (Los) | Cs. | 6 | 17 | 14 | 31 | |
| Cambuchos (Los) | Hj. | 1 | 7 | 4 | 11 | |
| Corrientes (Los) | " | 11 | 35 | 34 | 69 | |

Distritos y Localidades

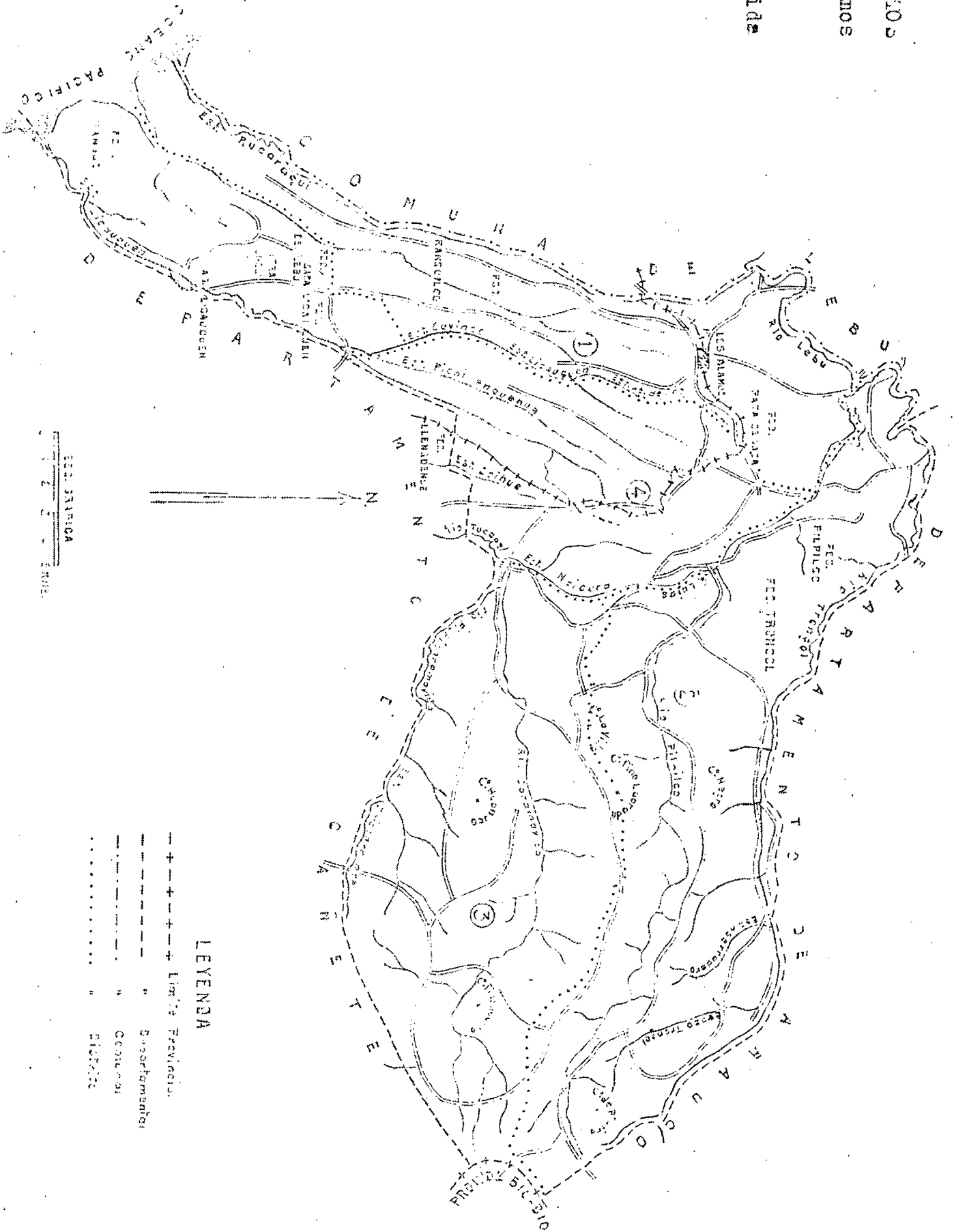
Número de habitantes

| Nombre | Cate- goría | Vivien- das | Hombres | Mujeres | TOTAL |
|----------------------------------|----------------|----------------|------------|------------|------------|
| <u>Distr. 5°: (Continuación)</u> | | | | | |
| Cupaño | Hj. | 7 | 22 | 17 | 39 |
| Higuera | Fd. | 3 | 16 | 12 | 28 |
| Lumur | Hj. | 5 | 24 | 13 | 37 |
| Raices (Las) | Fd. | 8 | 25 | 23 | 48 |
| Ruca Nuco | Hjs. | 5 | 15 | 19 | 34 |
| Vegas de Lebu | Fd. | 12 | 39 | 31 | 70 |
| <u>Distrito 6°: Pehuén</u> | Dist. | <u>103</u> | <u>332</u> | <u>280</u> | <u>612</u> |
| Capilla (La) | Fd. | 2 | 4 | 13 | 17 |
| Cuervos (Los) | " | 4 | 10 | 15 | 25 |
| Curicó | " | 8 | 37 | 21 | 58 |
| Chicaucura | " | 1 | 4 | 3 | 7 |
| Gorgolén | " | 6 | 25 | 17 | 42 |
| Panquilemu | " | 3 | 8 | 6 | 14 |
| Pehuén | Al. | 53 | 147 | 132 | 279 |
| Pehuén | Fd. | 5 | 17 | 15 | 32 |
| Quitre | " | 1 | 5 | 5 | 10 |
| Rosal | " | 19 | 70 | 49 | 119 |
| Santa Laura | " | 1 | 5 | 4 | 9 |
| <u>Distrito 7°: Morhuilla</u> | Dist. | <u>108</u> | <u>367</u> | <u>297</u> | <u>664</u> |
| Catriboli | Fd. | 10 | 38 | 34 | 72 |
| Colhué | " | 9 | 30 | 24 | 54 |
| Huellas (Las) | " | 1 | 3 | 3 | 6 |
| Morhuilla | " | 19 | 59 | 57 | 116 |
| Panquilemu | " | 5 | 17 | 12 | 29 |
| Pehuén | " | 4 | 12 | 13 | 25 |
| Pelahuenco | " | 11 | 28 | 27 | 55 |
| Pinos (Los) | Hj. | 1 | 4 | 1 | 5 |
| Quinghue | Fd. | 7 | 29 | 28 | 57 |
| Rosario (El) | " | 3 | 10 | 4 | 14 |
| Ruca Raqui | " | 12 | 48 | 39 | 87 |
| Ruca Raqui | Rd. | 15 | 39 | 25 | 64 |
| Trancalco | Fd. | 3 | 10 | 9 | 19 |
| Yeneco | " | 8 | 40 | 21 | 61 |
| <u>Distrito 8°: Santa Rosa</u> | Dist. | <u>66</u> | <u>183</u> | <u>196</u> | <u>379</u> |
| Curaco | Cs. | 2 | 5 | 5 | 10 |
| Curaco Bajo | Fd. | 14 | 39 | 37 | 76 |
| Chimpel | " | 11 | 37 | 40 | 77 |
| Santa Rosa | " | 39 | 102 | 114 | 216 |

COMUNA SUBDELEGACION DE LOS ALAMOS

DELIMITACIONES

- ①.- Los Alamos
- ②.- Filipico
- ③.- Ceramevilde
- ④.- Cuyinco
- ⑤.- Lengua



LEYENDA

- +—+—+—+—+—+ Limites Provinciales
- — — — — Municipios
- Distritos

ESCALA GRAFICA
1 2 3 4 5
KILOMETROS

COLUNA-SUBDELEGACIÓN LOS ALAMOS

| Distritos y Localidades | | Número de Habitantes | | | |
|--------------------------------|----------------|----------------------|--------------|--------------|--------------|
| Nombre | Cate- goría | Vivien- das | Hombres | Mujeres | TOTAL |
| <u>Distrito 1º: Los Alamos</u> | Dist. | <u>709</u> | <u>1.093</u> | <u>1.035</u> | <u>2.128</u> |
| Aguada (La) | Fd. | 10 | 31 | 32 | 63 |
| Alamos (Los) | Pb. | 147 | 465 | 513 | 978 |
| Borbolén | Fd. | 15 | 50 | 50 | 100 |
| Cupano | " | 9 | 25 | 30 | 55 |
| Copin | " | 1 | 4 | 2 | 6 |
| Huallerehue | " | 9 | 29 | 31 | 60 |
| Maitenes (Los) | " | 7 | 28 | 23 | 51 |
| Molino (El) | Cs. | 11 | 92 | 62 | 154 |
| Pata de Vaca | Fd. | 24 | 72 | 60 | 132 |
| Relahuenco | " | 8 | 35 | 26 | 61 |
| Planta Eléctrica | " | 4 | 16 | 14 | 30 |
| Pillo (El) | " | 7 | 21 | 30 | 51 |
| Quilleytun | " | 1 | 9 | - | 9 |
| Ranquilco | " | 24 | 94 | 73 | 167 |
| San Manuel | " | 2 | 12 | 5 | 17 |
| Toco-Toco | " | 5 | 21 | 10 | 31 |
| Trihuco | " | 25 | 89 | 74 | 163 |
| <u>Distrito 2º: Pilpilco</u> | Dist. | <u>368</u> | <u>1.231</u> | <u>1.032</u> | <u>2.263</u> |
| Cuyinco Alto | Fd. | 10 | 25 | 32 | 57 |
| Pilpilco | Mr. | 308 | 1.020 | 824 | 1.844 |
| Pilpilco Arriba | Fd. | 17 | 75 | 72 | 147 |
| Pilpilco Bajo | " | 8 | 15 | 10 | 25 |
| Ríos (Los) | " | 16 | 57 | 47 | 104 |
| Tringol | " | 14 | 39 | 47 | 86 |
| <u>Distrito 3º: Caramávida</u> | Dist. | <u>242</u> | <u>806</u> | <u>653</u> | <u>1.439</u> |
| Bima Chica | Fd. | 13 | 42 | 57 | 99 |
| Buen Retiro | " | 5 | 19 | 12 | 31 |
| Don Alfonso | " | 36 | 108 | 87 | 195 |
| Don José de Caramávida | " | 25 | 72 | 60 | 132 |
| Don Teo | " | 21 | 76 | 42 | 118 |
| Liemante (El) | " | 22 | 71 | 44 | 115 |
| Entre Cerros | " | 2 | 6 | 5 | 11 |
| Epumallín | " | 9 | 29 | 31 | 60 |
| Guanaco (El) | " | 16 | 62 | 51 | 113 |
| Lo Zapata | " | 3 | 11 | 9 | 20 |
| Rosal (El) | " | 4 | 9 | 16 | 25 |
| Sapo Overo | " | 23 | 68 | 58 | 126 |
| Santo Domingo | " | 13 | 38 | 59 | 97 |
| Santa Teresa | " | 20 | 88 | 40 | 128 |
| Villa Caramávida | " | 32 | 107 | 82 | 189 |

| Distritos y Localidades | | Número de habitantes | | | |
|-----------------------------|----------------|----------------------|--------------|--------------|--------------|
| Nombre | Cate- goria | Vivien- das | Hombres | Mujeres | TOTAL |
| <u>Distrito 4°: Cuyinco</u> | Dist. | <u>451</u> | <u>1.508</u> | <u>1.306</u> | <u>2.814</u> |
| Araucana (La) | Cs. | 49 | 185 | 145 | 330 |
| Araucana (La) | Fd. | 15 | 42 | 59 | 101 |
| Antihuala | Cs. | 90 | 259 | 257 | 516 |
| Avellano | " | 2 | 11 | 9 | 20 |
| Blanco (El) | Fd. | 22 | 51 | 58 | 109 |
| Castellana (La) | Mr. | 13 | 50 | 30 | 80 |
| Cerro Alto | Fd. | 18 | 60 | 53 | 113 |
| Coigüe (El) | Cs. | 1 | 5 | 4 | 9 |
| Cuyinco | Al. | 44 | 135 | 123 | 258 |
| Cuyinco Bajo y Quillaytun | Fds. | 6 | 22 | 16 | 38 |
| Cuyinco Bajo | Fd. | 28 | 108 | 102 | 210 |
| Chilco | Mr. | 62 | 244 | 171 | 415 |
| Hermaros (Los) | Fd. | 6 | 19 | 12 | 31 |
| Huentelil | " | 5 | 14 | 5 | 19 |
| Lanto Grande | " | 2 | 5 | 3 | 8 |
| Luneca (La) | Cs. | 4 | 8 | 14 | 22 |
| Notros (Los) | " | 1 | 2 | 4 | 6 |
| Palihue | Fd. | 1 | 6 | 3 | 9 |
| Pilmaiquén | " | 12 | 40 | 36 | 76 |
| Pitrinco | " | 15 | 60 | 48 | 108 |
| Quillaytún | " | 7 | 25 | 19 | 44 |
| Temuco | " | 8 | 31 | 16 | 47 |
| Tres Pinos | Cs. | 31 | 84 | 82 | 166 |
| Temuco | " | 11 | 42 | 37 | 79 |
| <u>Distrito 5°: Fangué</u> | Dist. | <u>129</u> | <u>402</u> | <u>400</u> | <u>802</u> |
| Alhuelemu y Licauquién | Fd. | 24 | 82 | 77 | 159 |
| Fangué Arriba | " | 9 | 30 | 27 | 57 |
| Fangué Bajo | Rd. | 38 | 116 | 122 | 238 |
| Fichillenuquehue Alhuelemu | Fd. | 7 | 22 | 28 | 50 |
| Pitracuicui | Rd. | 34 | 94 | 86 | 180 |
| Sara | Fd. | 16 | 54 | 58 | 112 |
| Trauco | Rd. | 1 | 4 | 2 | 6 |
| Total de la Comuna | | 1.499 | 5.040 | 4.406 | 9.446 |
| Total Departamento | | 3.206 | 10.130 | 9.185 | 19.315 |

--DEPARTAMENTO DE CAÑETE.--

Sus límites son:

Al Norte, el río Licauquén o Pilmaiquén, desde su desembocadura en el Océano Pacífico hasta el lindero norte del fundo Llenquehue; el lindero norte del fundo Llenquehue, desde el río Pilmaiquén hasta el estero Coihues; el estero Coihues, desde el lindero norte del fundo Llenquehue de don Jose Charó hasta el lindero norte del fundo Quelén-Quelén; el lindero norte del fundo Quelén-Quelén de la Suc. Ebensperguer,, desde el estero Coihues hasta el río Tucapel; el río Tucapel,, desde el lindero norte del fundo Quelén-Quelén hasta la confluencia de los ríos Epumallín y Caramávida que lo forman; el río Epumallín o Pichicaramávida, desde su confluencia con el río Grande de Caramávida hasta la desembocadura del estero Chicharrones; el estero Chicharrones, desde su desembocadura en el río Epumallín hasta su origen, y la línea de cumbres que limita por el sur la hoya del río Caramávida, desde el origen del estero Chicharrones hasta la línea divisoria del cordón de Nahuelbuta.

Al Este, la línea divisoria de aguas del cordón de Nahuelbuta, desde la línea de cumbres que limita por el sur la hoya del río Caramávida hasta el origen del estero Palo Santo.

Al Sur, el estero Palo Santo, desde su origen hasta su desembocadura en el río Tirúa, y el río Tirúa, desde la desembocadura del estero Palo Santo hasta su desembocadura en el Océano Pacífico.

Al Oeste, el Océano Pacífico, desde la desembocadura del estero Tirúa hasta la desembocadura del río Licauquén o Pilmaiquén.

La cabecera del departamento de Cañete, es la ciudad de su título.

-. COMUNA SUBDELEGACION CAÑETE.-

Sus límites son:

Al Norte; el río Licaucquén o Pilmaiquén, desde su desembocadura en el Océano Pacífico hasta el lindero norte del fundo Llenquehue; el lindero norte del fundo Llenquehue, desde el río Pilmaiquén hasta el estero Coihues; el estero Coihues, desde el lindero norte del fundo Llenquehue de don José Charó hasta el lindero norte del fundo Quelén-Quelén; el lindero norte del fundo Quelén-Quelén de la Suc. Ebensperguer, desde el estero Coihues hasta el río Tucapel; el río Tucapel, desde el lindero norte del fundo Quelén-Quelén hasta la confluencia de los ríos Epumallín y Caramávida que lo forman; el río Epumallín o Píchi-Caramávida, desde su confluencia con el río Grande de Caramávida hasta la desembocadura del estero Chicharrones; el estero Chicharrones, desde su desembocadura en el río Epumallín hasta su origen; y la línea de cumbres que limita por el sur la hoya del río Caramávida, desde el origen del estero Chicharrones hasta la línea divisoria del cordón de Nahuelbuta.

Al Este, la línea divisoria de aguas del cordón de Nahuelbuta, desde la línea de cumbres que limita por el sur la hoya del río Caramávida hasta la línea de cumbres que limita por el sur la hoya del río Leiva.

Al Sur, la línea de cumbres que limita por el sur la hoya del río Leiva, desde la línea divisoria de aguas del cordón de Nahuelbuta hasta el origen del estero Tromén; el estero Tromén, desde su origen hasta su desembocadura en el lago Lanalhue; el lago Lanalhue, desde la desembocadura del estero Tromén hasta el origen del río Lanalhue; el río Lanalhue, desde su origen hasta su confluencia con el río Peleco, y el río Paicaví, desde la confluencia de los ríos Lanalhue y Peleco que lo forman hasta su desembocadura en el Océano Pacífico,

Al Oeste, el Océano Pacífico, desde la desembocadura del río Paicaví hasta la desembocadura del río Licaucquén.

La comuna subdelegación de Cañete, se divide en 9 distritos, a saber:

1°: Plaza de Armas, 2°: Plaza Caupolicán, 3°: Peleco, 4°: Paicaví, 5°: Lincán, 6°: Llenquehue, 7°: Quelén-Quelén. 8°: Caycupil, y 9°: Butamalal.

COMUNA-SUBDELEGACIÓN CAÑETE

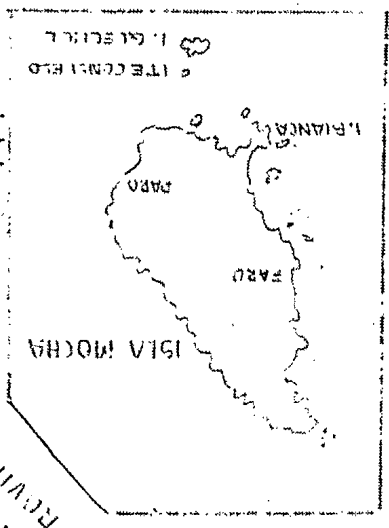
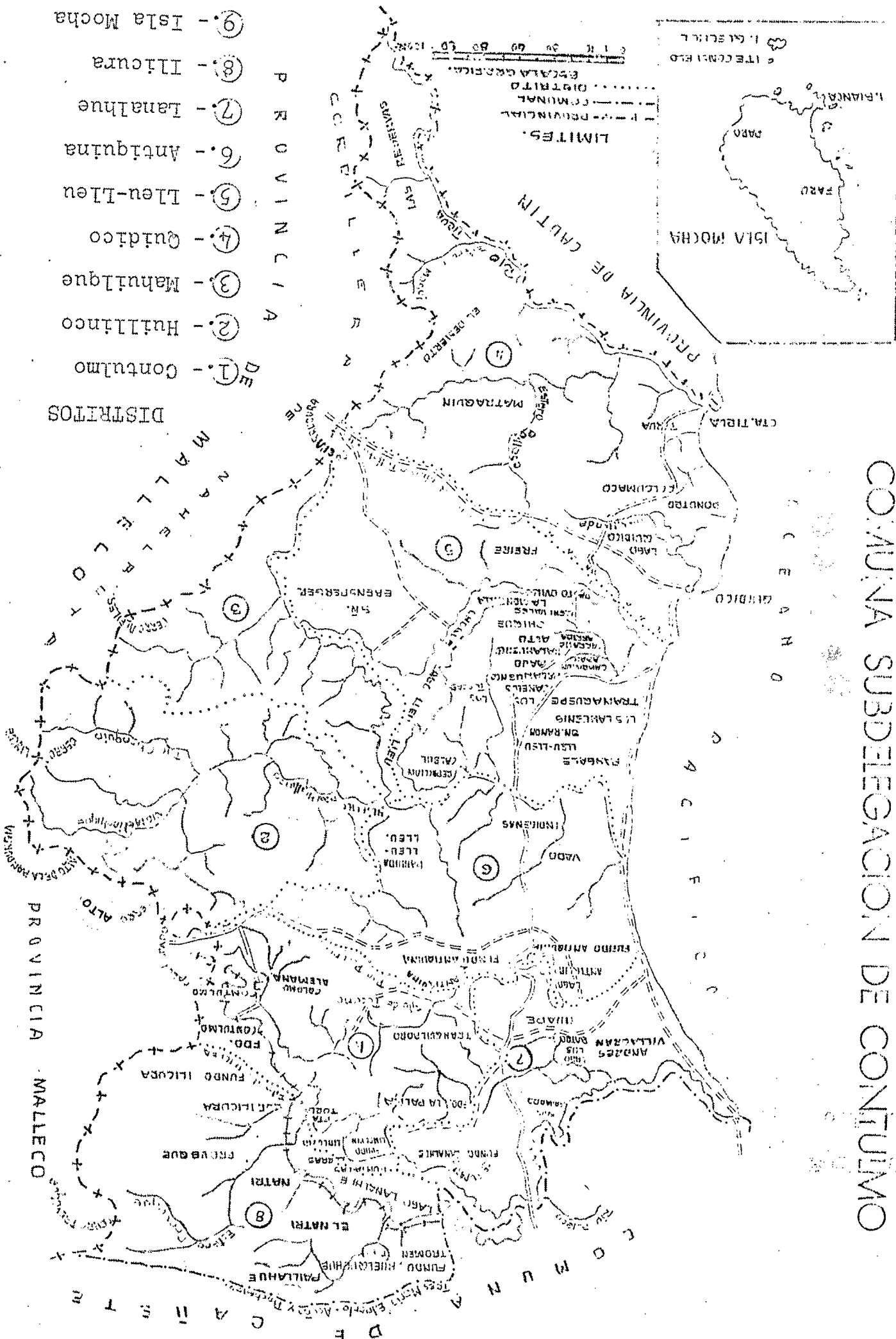
| Distritos y Localidades | | Número de Habitantes | | | |
|--------------------------------------|----------------|----------------------|------------|--------------|--------------|
| Nombre | Cate- goría | Vivien- das | Hombres | Mujeres | TOTAL |
| <u>Distrito 1°: Plaza de Armas</u> | Dist. | <u>353</u> | <u>828</u> | <u>1.041</u> | <u>1.869</u> |
| Cañete | Cd. | 353 | 828 | 1.041 | 1.869 |
| <u>Distrito 2°: Plaza Caupolican</u> | Dist. | <u>361</u> | <u>854</u> | <u>1.077</u> | <u>1.931</u> |
| Cañete | Cd. | 361 | 854 | 1.077 | 1.931 |
| <u>Distrito 3°: Peleco</u> | Dist. | <u>165</u> | <u>582</u> | <u>505</u> | <u>1.087</u> |
| Butamalal | Fd. | 17 | 63 | 45 | 108 |
| Carmen (El) | " | 3 | 18 | 10 | 28 |
| Encanto (El) | Hj. | 1 | 4 | 3 | 7 |
| Huechicura | Fd. | 10 | 33 | 30 | 63 |
| Notro (El) | Hj. | 1 | 4 | 5 | 9 |
| Peleco | Cs. | 7 | 23 | 21 | 44 |
| Peleco | Fd. | 40 | 141 | 118 | 259 |
| Reputo | " | 17 | 54 | 49 | 103 |
| Reputo | Hj. | 7 | 12 | 21 | 33 |
| Puchacay | Fd. | 7 | 21 | 27 | 48 |
| Progreso (El) | " | 2 | 9 | 8 | 17 |
| Pulebu | " | 5 | 29 | 21 | 50 |
| Pulebu | kd. | 4 | 16 | 16 | 32 |
| Rucanirre | " | 10 | 31 | 22 | 53 |
| Santa Angela | Fd. | 13 | 60 | 44 | 104 |
| Santa María | Hj. | 9 | 21 | 27 | 48 |
| Santa Rosa | Fd. | 2 | 4 | 5 | 9 |
| Tromén | " | 10 | 39 | 33 | 72 |
| <u>Distrito 4°: Paicavi</u> | Dist. | <u>183</u> | <u>658</u> | <u>595</u> | <u>1.253</u> |
| Durazno | Hj. | 3 | 32 | 26 | 58 |
| Lloncao | Fd. | 22 | 102 | 86 | 188 |
| Paicavi | Hjs. | 14 | 63 | 52 | 115 |
| Paicavi Luco | Fd. | 2 | 7 | 8 | 15 |
| Paicavi Puga | " | 25 | 92 | 81 | 173 |
| Panqueco | " | 11 | 40 | 41 | 81 |
| Panqueco | Fd. | 20 | 54 | 62 | 116 |
| Ponotro | Fd. | 32 | 99 | 82 | 181 |
| Ponotro | Hj. | 10 | 35 | 29 | 64 |
| Quilihue | Fd. | 15 | 64 | 52 | 116 |
| Tucapel | Cs. | 17 | 43 | 47 | 90 |
| Tucapel | Fd. | 7 | 27 | 29 | 56 |
| <u>Distrito 5°: Lincan</u> | Dist. | <u>31</u> | <u>119</u> | <u>100</u> | <u>219</u> |
| Lincan | Fd. | 31 | 119 | 100 | 219 |

| Distritos y Localidades | | | Número de Habitantes | | |
|-----------------------------------|----------------|----------------|----------------------|---------|-------|
| Nombre | Cate- goría | Vivien- das | Hombres | Mujeres | TOTAL |
| <u>Distrito 6°: Llenquehue</u> | | | | | |
| | Dist. | 79 | 254 | 225 | 479 |
| Cortijo (El) | Fd. | 4 | 24 | 13 | 37 |
| Cuyimpalihue | Rd. | 11 | 38 | 38 | 76 |
| Licaucquén | Est. | 13 | 41 | 39 | 80 |
| Llenquehue | Fd. | 55 | 87 | 86 | 173 |
| Quelén Quelén | " | 5 | 25 | 20 | 45 |
| Tucapel | " | 11 | 39 | 29 | 68 |
| <u>Distrito 7°: Quelén Quelén</u> | | | | | |
| | Dist. | 141 | 527 | 442 | 969 |
| Agua Colorada | Fd. | 1 | 2 | 1 | 3 |
| Alhueco | " | 8 | 39 | 32 | 71 |
| Anique | " | 3 | 8 | 9 | 17 |
| Caillín | Hj. | 9 | 28 | 24 | 52 |
| Caramávida | Fd. | 5 | 12 | 17 | 29 |
| Espumilla | " | 1 | 5 | 2 | 7 |
| Hacienda Clarisa | " | 13 | 58 | 51 | 109 |
| Hueramávida | " | 1 | 4 | 1 | 5 |
| Huillínco | " | 1 | 5 | 5 | 10 |
| Lincoyán | Frc. | 19 | 61 | 44 | 105 |
| Lonconao | Fd. | 4 | 8 | 13 | 21 |
| Misión (La) | " | 2 | 7 | 1 | 8 |
| Palos Santos | " | 2 | 8 | 7 | 15 |
| Peñac (Las) | " | 15 | 59 | 54 | 113 |
| Puente El Carmen | Hj. | 1 | 6 | 1 | 7 |
| Quelén Quelén | Fd. | 4 | 12 | 10 | 22 |
| Quelén Quelén | Proc. | 2 | 7 | 7 | 14 |
| Ranichilén | Fd. | 2 | 4 | 4 | 8 |
| Reposo | " | 12 | 54 | 42 | 96 |
| San Juan de Leiva | Hjs. | 8 | 28 | 28 | 56 |
| San Ramón | Fd. | 9 | 31 | 18 | 49 |
| Santa Adriana | " | 2 | 10 | 10 | 20 |
| Santa Clara | Proc. | 3 | 19 | 10 | 29 |
| Santa Luisa | Fd. | 2 | 5 | 12 | 17 |
| Santa Raquel | Hj. | 1 | 5 | 3 | 8 |
| Tiquería (La) | Fd. | 2 | 7 | 9 | 16 |
| Toma (La) | Hj. | 2 | 5 | 6 | 11 |
| Trancarehue | " | 3 | 13 | 9 | 22 |
| Tucapel | " | 4 | 17 | 12 | 29 |
| <u>Distrito 8°: Cayucupil</u> | | | | | |
| | Dist. | 223 | 767 | 677 | 1.444 |
| Butamal | Fd. | 1 | 5 | 6 | 11 |
| Clarisa | " | 13 | 46 | 23 | 69 |
| Cayucupil | Cs. | 16 | 50 | 52 | 102 |

| Distritos y Localidades | | Número de Habitantes | | | |
|----------------------------------|----------------|----------------------|------------|------------|------------|
| Nombre | Cate- goría | Vivien- das | Hombres | Mujeres | TOTAL |
| <u>Distr. 8°: (Continuación)</u> | | | | | |
| Cayucupil | Fd. | 20 | 85 | 63 | 148 |
| Chacay | " | 16 | 46 | 50 | 96 |
| Descanso (El) | " | 53 | 196 | 167 | 363 |
| Escapullos | " | 23 | 75 | 81 | 156 |
| Esperanza | " | 11 | 35 | 29 | 64 |
| Pillen-Pilli | " | 35 | 118 | 97 | 215 |
| Santa Elena | " | 33 | 111 | 109 | 220 |
| <u>Distrito 9°: Butamalal</u> | | | | | |
| | Dist. | <u>124</u> | <u>435</u> | <u>542</u> | <u>777</u> |
| Araucaria | Fd. | 19 | 60 | 46 | 106 |
| Butamalal | " | 66 | 252 | 206 | 458 |
| Colonia Porvenir | Pre. | 9 | 28 | 23 | 56 |
| Peña (La) | Hj. | 1 | 2 | 1 | 3 |
| Porvenir (El) | Fd. | 20 | 61 | 40 | 101 |
| San Fabián | Hj. | 1 | 1 | 1 | 2 |
| Santa María | Fd. | 8 | 31 | 20 | 51 |
| <hr/> | | | | | |
| Total de la Comuna | | 1.660 | 5.024 | 5.004 | 10.028 |

COMUNA SUBDELEGACION DE CONTUMO

- ① - Contumo
- ② - Huillinco
- ③ - Mahulique
- ④ - Quidico
- ⑤ - Llen-Lien
- ⑥ - Antiquina
- ⑦ - Tanaihue
- ⑧ - Illicura
- ⑨ - Isla Mocha



LÍMITES:
 - - - - - PROVINCIAL
 - - - - - DISTRITO
 - - - - - COMUNAL

ESCALA GRÁFICA
 0 1 2 3 4 5 6 7 8 9 10

PROVINCIA MALLECO

PROVINCIA DE BIOBIO

DEPARTAMENTO DE CAIESTRO

COMUNA

PROVINCIA DE CAUTIN



-.COMUNA SUBDELEGACION CONTULMO.-

Sus límites son:

Al Norte, el rio Paicaví, desde su desembocadura en el Océano Pacífico hasta la confluencia de los rios Peleco y Lanalhue que lo forman; el rio Lanalhue, desde su confluencia con el rio Peleco hasta su origen en el lago Lanalhue; el lago Lanalhue, desde el origen del rio Lanalhue hasta la desembocadura del estero Tromén; el estero Tromén, desde su desembocadura hasta su origen, y la línea de cumbres que limita por el sur la hoya del rio Leiva, desde el origen del estero Tromén hasta la cordillera de Nahuelbuta.

Al Este, la línea divisoria de aguas del cordón de Nahuelbuta, desde la línea de cumbres que limita por el sur la hoya del rio Leiva hasta el origen del estero Palo Santo.

Al Sur, el estero Palo Santo, desde su origen hasta su desembocadura en el rio Tirúa, y el rio Tirúa, desde la desembocadura del estero Palo Santo hasta su desembocadura en el Océano Pacífico.

Al Oeste, el Océano Pacífico, desde la desembocadura del estero Tirúa hasta la desembocadura del rio Paicaví.

La comuna subdelegación de Contulmo se divide en 9 distritos, a saber:

1°: Contulmo, 2°: Huillinco, 3°: Mahuilque, 4°: Quidico, 5°: Lleu-Lleu, 6°: Antiquina, 7°: Lanalhue, 8°: Ilicura, y 9° Isla Mocha.

La Isla de La Mocha pertenece a la comuna de Contulmo.

COMUNA-SUBDELEGACIÓN CONTULMO

| Distritos y Localidades | | Número de Habitantes | | | |
|-------------------------------|---------|----------------------|--------------|--------------|--------------|
| | | Hombres | Mujeres | TOTAL | |
| <u>Distrito 1º: Contulmo</u> | | <u>474</u> | <u>1.418</u> | <u>1.366</u> | <u>2.784</u> |
| Aromos (Los) | Fd. 2 | 9 | 5 | 14 | |
| Berlin | Cs. 1 | 4 | 2 | 6 | |
| Buchoco | Al. 46 | 179 | 140 | 319 | |
| Contulmo | " 152 | 310 | 404 | 714 | |
| Duraznos (Los) | Hj. 1 | 2 | 4 | 6 | |
| Estación | Cs. 12 | 24 | 31 | 55 | |
| Estación (La) | Hj. 2 | 5 | 6 | 11 | |
| Licahue | " 2 | 6 | 10 | 16 | |
| Lincuyin | Fd. 30 | 129 | 94 | 223 | |
| Nogal (El) | Hj. 1 | 6 | 5 | 11 | |
| Nogal (El) | Fd. 7 | 33 | 17 | 50 | |
| Pedregal | " 3 | 9 | 10 | 19 | |
| Peral (El) | " 22 | 126 | 65 | 191 | |
| Peral Chico | Pre. 2 | 3 | 9 | 12 | |
| Peumos (Los) | Hj. 2 | 9 | 11 | 20 | |
| Pocuro | Fd. 53 | 152 | 150 | 302 | |
| Porvenir (El) | Hj. 5 | 16 | 12 | 28 | |
| Puerto (El) | " 2 | 4 | 6 | 10 | |
| Quinta (La) | Fd. 7 | 23 | 31 | 54 | |
| Santa Rita | Hj. 1 | 1 | 2 | 3 | |
| Sperberg | Pre. 1 | 5 | 3 | 8 | |
| Tranquilvoro | Fd. 22 | 38 | 69 | 157 | |
| Tres Esquinas | Hj. 2 | 3 | 4 | 7 | |
| Tunel Mahuelbuta | Op. 14 | 38 | 43 | 81 | |
| Villa Rivas | Fd. 9 | 30 | 29 | 59 | |
| Villa Rivas | Al. 74 | 203 | 199 | 402 | |
| Vivero Fiscal | Pre. 1 | 1 | 5 | 6 | |
| <u>Distrito 2º: Huillinco</u> | | <u>422</u> | <u>1.343</u> | <u>1.242</u> | <u>2.585</u> |
| Coihueco | Fd. 24 | 107 | 78 | 185 | |
| Chacras Buenas | Cs. 16 | 52 | 44 | 96 | |
| Chacras Buenas | Fd. 33 | 106 | 99 | 205 | |
| Chanquin | Hj. 29 | 90 | 84 | 174 | |
| Gran de Trigo | Cs. 1 | 2 | 3 | 5 | |
| Huallepen | Fd. 31 | 82 | 96 | 178 | |
| Huide | Hj. 24 | 71 | 65 | 136 | |
| Huide | Fd. 2 | 6 | 4 | 10 | |
| Huide | Rd. 29 | 77 | 74 | 151 | |
| Huillinco | Fd. 61 | 192 | 196 | 388 | |
| Licauquen | Hj. 100 | 349 | 311 | 660 | |
| Milinchique | " 29 | 90 | 65 | 155 | |
| Punta de Quila | Fd. 2 | 6 | 5 | 11 | |
| Pichi Huillinco | Al. 41 | 113 | 118 | 231 | |

| Distritos y Localidades | | Número de Habitantes | | | | |
|-------------------------------|-----------------|----------------------|------------|------------|------------|--------------|
| Nombre | Cate- gorías | Vivien- das | Hombres | Mujeres | TOTAL | |
| <u>Distrito 3°: Mahuilque</u> | | Dist. | <u>206</u> | <u>759</u> | <u>680</u> | <u>1.439</u> |
| Charrocuta | Fd. | 24 | 87 | 83 | 170 | |
| Huallepén | " | 43 | 142 | 157 | 299 | |
| Huape | " | 29 | 101 | 71 | 172 | |
| Gramo de Trigo | " | 28 | 99 | 96 | 195 | |
| Mahuilque | " | 52 | 248 | 191 | 439 | |
| Minuco | " | 24 | 82 | 82 | 164 | |
| <u>Distrito 4°: Quidico</u> | | Dist. | <u>268</u> | <u>834</u> | <u>775</u> | <u>1.609</u> |
| Agua del Molino | Hj. | 6 | 13 | 16 | 29 | |
| Aromo | Fd. | 1 | 5 | 3 | 8 | |
| Cabecera del Tirúa | Hj. | 1 | 3 | 3 | 6 | |
| Coleta Tirúa | Cs. | 27 | 66 | 76 | 142 | |
| Campana (La) | Fd. | 5 | 14 | 13 | 27 | |
| Canihual | Hj. | 1 | 3 | 2 | 5 | |
| Canihual | Fd. | 15 | 50 | 45 | 95 | |
| Carmen (El) | " | 2 | 7 | 5 | 12 | |
| Colcura | " | 18 | 44 | 41 | 85 | |
| Colcura | Rd. | 3 | 11 | 9 | 20 | |
| Currucaco | " | 1 | 6 | 2 | 8 | |
| Chanco | Hj. | 1 | 3 | 1 | 4 | |
| Huape (El) | " | 2 | 7 | 5 | 12 | |
| Huillanco | Fd. | 9 | 39 | 25 | 64 | |
| Desierto (El) | " | 14 | 49 | 41 | 90 | |
| Manguecho | " | 7 | 24 | 21 | 45 | |
| Manguecho | Rd. | 3 | 8 | 6 | 14 | |
| Maquis (Los) | Fd. | 15 | 45 | 43 | 88 | |
| Maquis (Los) | Hj. | 10 | 35 | 25 | 60 | |
| Matraquín | Fd. | 17 | 65 | 55 | 120 | |
| Paillaco | " | 21 | 88 | 68 | 156 | |
| Palestra (La) | " | 1 | 3 | 2 | 5 | |
| Pellomén | " | 1 | 2 | 1 | 3 | |
| Ponotro | " | 8 | 20 | 39 | 59 | |
| Ponotro | Rd. | 15 | 42 | 51 | 93 | |
| Puntilla | Fd. | 3 | 9 | 5 | 14 | |
| Quidico | Cs. | 19 | 40 | 40 | 80 | |
| Quidico | Fd. | 16 | 42 | 42 | 84 | |
| Reservas (Las) | " | 21 | 75 | 75 | 150 | |
| San Antonio | " | 2 | 7 | 6 | 13 | |
| Tirúa | Rd. | 2 | 4 | 2 | 6 | |
| Tres Hijuelas | Hj. | 1 | 2 | 2 | 4 | |
| <u>Distrito 5°: Lleu Lleu</u> | | Dist. | <u>196</u> | <u>695</u> | <u>631</u> | <u>1.326</u> |
| Cura | Hj. | 1 | 3 | 2 | 5 | |
| Cura | Fd. | 2 | 3 | 3 | 6 | |
| Cura | Rd. | 2 | 4 | 8 | 12 | |

| Distritos y Localidades | | Número de Habitantes | | | |
|----------------------------------|--------------|----------------------|------------|------------|--------------|
| Nombre | Categoría | Vivien- das | Hombres | Mujeres | TOTAL |
| <u>Distr. 5°: (Continuación)</u> | | | | | |
| Choque | Fd. | 15 | 86 | 76 | 162 |
| Choque | Rd. | 19 | 63 | 55 | 118 |
| Huellas (Las) | " | 31 | 95 | 82 | 177 |
| Molo (El) | " | 12 | 52 | 41 | 93 |
| Mequihue | " | 25 | 78 | 68 | 146 |
| Ranquihue | " | 47 | 168 | 150 | 318 |
| San Ramón | Fd. | 7 | 26 | 35 | 61 |
| Tranquepe | " | 35 | 117 | 111 | 228 |
| <u>Distrito 6°: Antiquina</u> | <u>Dist.</u> | <u>179</u> | <u>705</u> | <u>560</u> | <u>1.265</u> |
| Antiquina | Fd. | 55 | 231 | 165 | 396 |
| Antiquina | Rd. | 36 | 135 | 110 | 245 |
| Arriagada Amador | Fd. | 10 | 41 | 45 | 86 |
| Colonia Antiquina | " | 28 | 85 | 82 | 167 |
| Ebensperger | " | 2 | 8 | 7 | 15 |
| Lleu Lleu | " | 21 | 87 | 53 | 140 |
| Lleu Lleu | Rd. | 19 | 94 | 63 | 157 |
| Pichi Quilaco | " | 8 | 24 | 35 | 59 |
| <u>Distrito 7°: Lanalhue</u> | <u>Dist.</u> | <u>229</u> | <u>717</u> | <u>733</u> | <u>1.450</u> |
| Alcomon | Rd. | 19 | 59 | 59 | 118 |
| Batros (Los) | Fd. | 15 | 41 | 45 | 86 |
| Batros (Los) | Rd. | 16 | 43 | 52 | 95 |
| Collico | " | 19 | 55 | 54 | 109 |
| Hualloco | " | 18 | 49 | 73 | 122 |
| Huape (El) | Fd. | 11 | 38 | 39 | 77 |
| Huentelolén | Rd. | 46 | 135 | 146 | 281 |
| Irulao | " | 5 | 22 | 16 | 38 |
| Lanalhue | Fd. | 51 | 179 | 156 | 335 |
| Paicavi | " | 7 | 28 | 23 | 51 |
| Puahil | Rd. | 16 | 34 | 52 | 86 |
| Rihue | Fd. | 6 | 34 | 18 | 52 |
| <u>Distrito 8°: Ilicura</u> | <u>Dist.</u> | <u>308</u> | <u>991</u> | <u>903</u> | <u>1.894</u> |
| Colimán | Rd. | 13 | 39 | 31 | 70 |
| Chan Chan | Fd. | 12 | 49 | 39 | 88 |
| Huilquehue | " | 20 | 72 | 63 | 135 |
| Ilicura | Cs. | 13 | 44 | 43 | 87 |
| Ilicura | Fd. | 25 | 97 | 86 | 183 |
| Ilicura | Rd. | 19 | 47 | 45 | 92 |
| Leviqueo | " | 14 | 43 | 36 | 79 |
| Lote A. | Cs. | 13 | 42 | 40 | 82 |
| Lote B. | " | 32 | 83 | 80 | 163 |

| Distritos y Localidades | | | Número de Habitantes | | |
|----------------------------------|----------------|----------------|----------------------|---------|--------|
| Nombre | Cate- goría | Vivien- das | Hombres | Mujeres | TOTAL |
| <u>Distr. 8°: (Continuación)</u> | | | | | |
| Kahuelcahue | Rd. | 2 | 9 | 5 | 14 |
| Natri | Fd. | 120 | 379 | 348 | 727 |
| Provoque | " | 11 | 37 | 35 | 72 |
| Provoque | Rd. | 10 | 29 | 32 | 61 |
| Tromen | Fd. | 4 | 21 | 20 | 41 |
| <u>Distrito 9°: Isla Mocha</u> | | | | | |
| Isla Mocha | Al. | 99 | 301 | 301 | 602 |
| Total de la Comuna | | 2.381 | 7.765 | 7.191 | 14.954 |
| Total Departamento Cañete | | 4.041 | 12.787 | 12.195 | 24.982 |
| Total Provincia | | 12.153 | 36.874 | 35.415 | 72.289 |

S E Ñ A L E S C O N V E N C I O N A L E S

| | |
|-----------|----------------------------------|
| Cd | Más de 5.000 Habitantes |
| Pb..... | 1.001 - 5.000 Habitantes |
| Ald..... | 201 - 1.000 Habitantes |
| Cs..... | Hasta 200 Habitantes |
| Az..... | Azufrera |
| Ba..... | Bahía |
| Eo..... | Boratera |
| Cp..... | Campamento |
| R..... | Estación Radio |
| Est..... | Estación ferrocarril |
| Fa..... | Faro |
| Is..... | Isla |
| Mr..... | Mineral |
| Pa..... | Paradero Ferrocarril |
| Str..... | Salitrera |
| Sal..... | Salina |
| Aer..... | Aeródromo |
| Emr..... | Establecimiento Minero |
| Es..... | Estación Servicio Automóvil |
| Alm..... | Almacén |
| Ht..... | Hotel |
| A..... | Agua Potable |
| B..... | Biblioteca Uso Público |
| Ca..... | Carabineros |
| Cl..... | Club Deportivo Obrero |
| Co..... | Correo |
| E..... | Escuela (Pública o Particular) |
| H..... | Hospital o Sanatorio |
| L..... | Luz Eléctrica |
| P..... | Posta del Seguro Obrero |
| Ra..... | Radio de Uso Colectivo |
| Re..... | Oficina Registro Civil |
| Tea..... | Teatro o Cine |
| Tel..... | Telégrafo |
| Tf..... | Teléfono |
| Baln..... | Balneario |
| Etd..... | Estadio |
| Emb..... | Embarcadero |
| Mj..... | Majada |
| Agd..... | Aguada |
| Hj..... | Hijucla |
| Pr..... | Parcela |
| Sft..... | Sulfatera |
| Pd..... | Reducción |
| Fd..... | Fundo, Hacienda o Estancia. |
| Gnr..... | Guaneras |

Sección Geografía Administrativa

DIRECCION GENERAL DE ESTADISTICA

P R O V I N C I A

DE

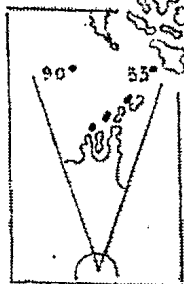
Bio-Bio.

Dirección Gral. Estadística
ASESORIA TÉCNICA
SANTIAGO-CHILE

Escrutinio preliminar del
XII Censo General de
Población y I de Vivienda

Levantado el 24 de Abril
del año 1952

DIRECCION GENERAL DE ESTADISTICA
SECRETARIA GENERAL DEL CENSO
SECCION GEOGRAFIA ADMINISTRATIVA
SANTIAGO DE CHILE



Impreso en la DIRECCION GRAL. DE ESTADISTICA

RESEÑA HISTORICA

La provincia de Bío-Bío, fué creada en virtud de la Ley de 13 de Octubre de 1875, que dividió la antigua provincia de Arauco en las de Bío-Bío y Arauco, agregándole a Bío-Bío, el territorio que pertenecía al departamento de Lautaro, de la provincia de Concepción, según la primitiva demarcación del 30 de Agosto de 1826.

La capital de la provincia de Bío-Bío ha sido desde su creación la ciudad de Los Angeles; fué fundada por don Pedro Córdoba y Figueroa, en cumplimiento de una providencia del Presidente José Antonio Manso de Velasco, de 27 de Marzo de 1739. Más tarde obtuvo el título de Villa, por Decreto de 7 de Noviembre de 1748 y el de Ciudad por el de 7 de Diciembre de 1852.

Los límites que obtuvo en esa época esta provincia, fueron los siguientes:

Al Norte, con la provincia de Concepción por el curso del río Laja; al Sur, con la provincia de Arauco, y al Oeste, con la cordillera de Nahuelbuta, que la separaba de Arauco.

El artículo 2° de la ley que creó la provincia de Bío-Bío la dividió en tres departamentos: Laja, Nacimiento y Mulchen.

El artículo 3° dividió el antiguo departamento de Nacimiento en dos: Mulchén y Nacimiento.

Los límites de la provincia de Bío-Bío fueron modificados posteriormente por el Decreto F.L. N° 8582, de 30 de Diciembre de 1927, que consideró para dicha provincia los departamentos de Laja, Mulchén y Angol. En esta fecha se suprime la provincia de Malleco y el departamento de Nacimiento. Se anexa el departamento de Angol a la provincia de Bío-Bío, y el de Nacimiento, en calidad de comuna, a Mulchén.

En este último tiempo la provincia de Bío-Bío vuelve a sufrir un cambio en virtud de la Ley N° 5.992, de 21 de Enero de 1937, ley que le segrega el departamento de Angol para formar nuevamente la provincia de Malleco, y Nacimiento vuelve a recobrar su calidad de departamento en la provincia de Bío-Bío.

PROVINCIA DE BIO-BIO

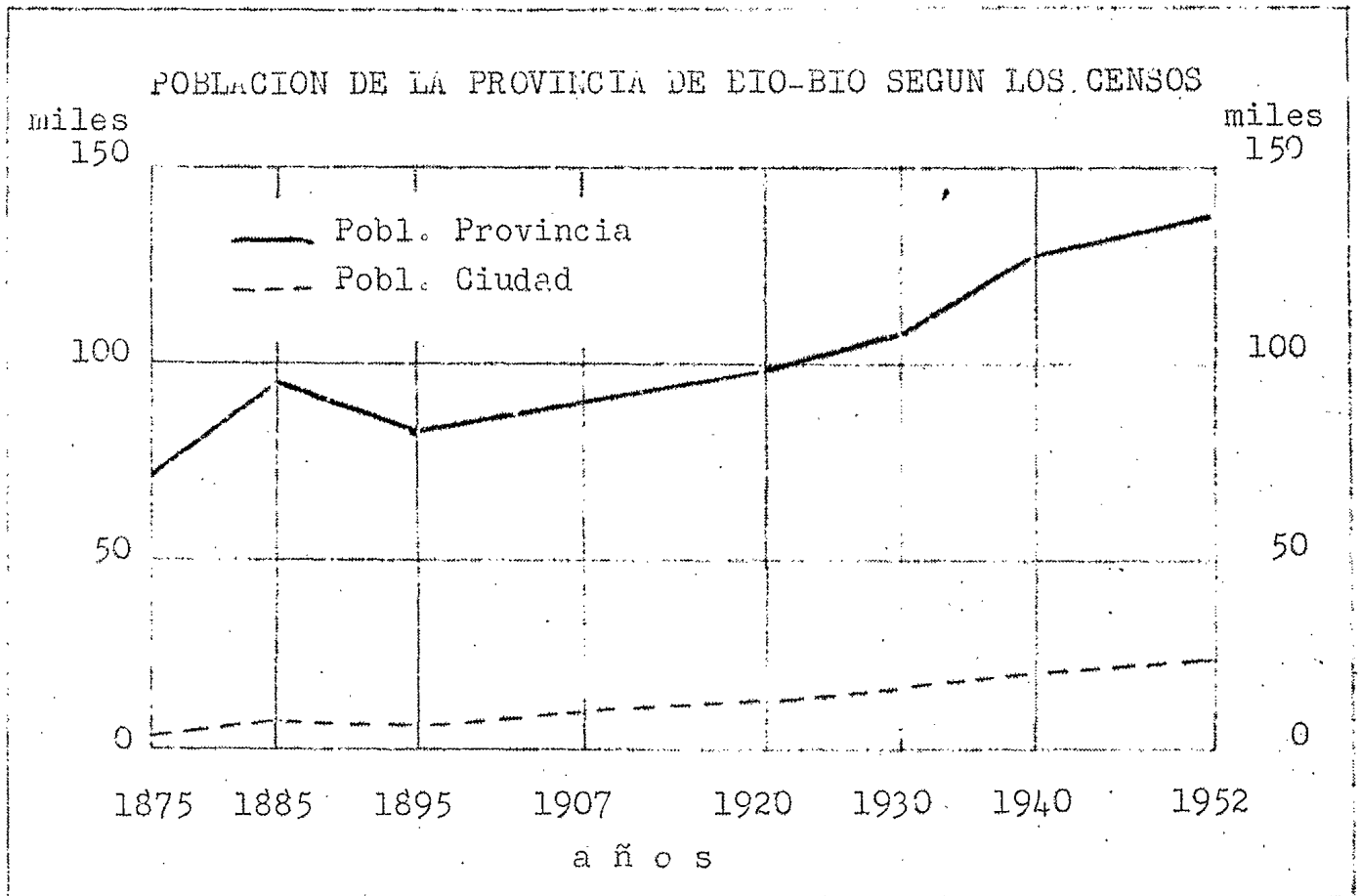
Sus límites son:

Al Norte, el estero de los Mora, desde su origen hasta su confluencia con el estero San Jerónimo; el estero de San Jerónimo, desde su confluencia con el estero de los Mora hasta su confluencia con el estero Chacay; el estero Chacay, desde su confluencia con el estero de San Jerónimo hasta la desembocadura del esterito de Los Gansos; el esterito de Los Gansos, desde su desembocadura en el estero Chacay hasta su origen en el cerro Coposo; la línea de mayor pendiente, desde el origen del esterito Los Gansos hasta la cumbre del cerro Coposo; la línea de mayor pendiente desde la cumbre del cerro Coposo hasta el origen del estero Colico; el estero Colico, desde su origen en el cerro Coposo hasta el Pajonal de Los Pillos; el estero Colihue, desde su origen en el Pajonal de Los Pillos hasta su confluencia con el estero Patagua; el río Rele, desde la confluencia de los esteros Colihue y Patagua, que lo forman, hasta su desembocadura en el río Bio-Bio; el río Bio-Bio, desde la desembocadura del río Pele hasta la desembocadura del río de La Laja; el río de La Laja, desde su confluencia con el río Bio-Bio hasta su origen en la laguna de La Laja; la laguna de La Laja, desde el origen del río La Laja hasta la desembocadura del arroyo del Cajón Colorado, y el arroyo del Cajón Colorado, desde su desembocadura en la laguna de La Laja hasta su origen en el paso de Atacalco, sobre la frontera argentina.-

Al Este, la frontera argentina, desde el paso de Atacalco hasta el cordón de Malla-Malla; el cordón de Malla-Malla, que limita por el norte la hoya del río Chaquivilín o Llahue, desde la frontera argentina hasta la confluencia del río Chaquivilín con el río Bio-Bio; el río Bio-Bio, desde su confluencia con el río Chaquivilín hasta su confluencia con el río Lolco; el río Lolco, desde su confluencia con el río Bio-Bio hasta el puente de Lolco, y el cordón de Cuchillahue, desde el puente de Lolco hasta la línea de cumbres que limita por el poniente la hoya del alto río Bio-Bio.-

Al Sur, la línea de cumbres que limita por el poniente la hoya del alto río Bio-Bio, desde el cordón de Cuchillahue hasta el origen del río Renaico; el río Renaico, desde su origen hasta su confluencia con el río Vergara; el río Vergara, desde su confluencia con el río Renaico hasta su confluencia con el estero Liñeco; el estero Liñeco, desde su confluencia con el río Vergara hasta el lindero sur del fundo Meñir; el lindero sur del fundo Meñir, desde el estero Liñeco hasta el estero Meñir; el estero Meñir, desde el lindero sur del fundo Meñir hasta su confluencia con el río Maintenrehue; el río Maintenrehue, desde su confluencia con el estero Meñir hasta su confluencia con el río Esperanza, el río Esperanza, desde su confluencia con el río Maintenrehue hasta su confluencia con el estero Los Barros; el estero Los Barros, desde su confluencia con el río Esperanza hasta su origen; el lindero sur del fundo Los Barros, desde el origen del estero Los Barros hasta el río Pichipehuén; el río Pichipehuén, desde el lindero sur del fundo Los Barros hasta su confluencia con el estero de San Miguel, y el estero de San Miguel, desde su confluencia con el río Pichipehuén hasta su origen.-

Al Oeste, la línea divisoria de aguas de la cordillera de Nahuelbuta, desde el origen del estero de San Miguel hasta el origen del estero de los Mora.-



Provincia
Deptos. y
Comunas

| | | | | | | | | |
|----------------------------|-------|-------|-------|-------|-------|--------|--------|--------|
| Prov. Bío-Bío | 72922 | 95947 | 83136 | 91782 | 99346 | 107429 | 127312 | 138411 |
| Depto. Laja | 40542 | 46873 | 47780 | 53107 | 57554 | 65439 | 84931 | 93906 |
| Com. Los Angeles | 18984 | 22223 | 22218 | 27144 | 30242 | 36586 | 52259 | 60726 |
| " Sta. Bárbara | 6777 | 11158 | 10027 | 10827 | 10292 | 10630 | 13727 | 14057 |
| " Laja | 6831 | 6007 | 6528 | 6484 | 7529 | 7965 | 8411 | 8350 |
| " Quilleco | 7950 | 7485 | 9007 | 8652 | 9491 | 10258 | 10534 | 10773 |
| Depto. Nacimiento | 13771 | 15185 | 15736 | 15963 | 16492 | 16413 | 18002 | 19368 |
| Com. Nacimiento | 13771 | 15185 | 15736 | 15963 | 16492 | 16413 | 13869 | 13820 |
| " Negrete(1) | - | - | - | - | - | - | 4133 | 5548 |
| Depto. Mulchen | 18609 | 33889 | 19620 | 22712 | 25300 | 25577 | 24379 | 25137 |
| Com. Mulchen | 11937 | 26590 | 13983 | 16472 | 17544 | 16882 | 18797 | 17785 |
| " Quilaco | 6672 | 7299 | 5637 | 6240 | 7756 | 8695 | 5582 | 7352 |
| CIUDAD DE LOS ANGELES..... | 4570 | 8279 | 7868 | 11691 | 13274 | 17202 | 20979 | 24980 |

(1) Creada por Ley N° 5992 con fecha 21 de Enero de 1937 con territorio de la comuna de Nacimiento.

POBLACION URBANA Y RURAL DE LA PROVINCIA DE
BIO-BIO

| | Vivien- das | Hombres | Mujeres | TOTAL |
|-----------------------------------|----------------|---------|---------|--------|
| <u>DEPARTAMENTO DE LAJA</u> | | | | |
| Urbano: | | | | |
| Comuna de Los Angeles | 4.591 | 11.238 | 13.833 | 25.071 |
| Comuna de Santa Bárbara | 466 | 1.022 | 1.293 | 2.315 |
| Comuna de Laja | 346 | 804 | 928 | 1.732 |
| Comuna de Quilleco | 337 | 680 | 867 | 1.547 |
| Total Urbano Departamento | 5.740 | 13.744 | 16.921 | 30.665 |
| Rural: | | | | |
| Comuna de Los Angeles | 5.602 | 18.851 | 16.804 | 35.655 |
| Comuna de Santa Bárbara | 1.790 | 6.242 | 5.500 | 11.742 |
| Comuna de Laja | 1.152 | 3.406 | 3.212 | 6.618 |
| Comuna de Quilleco | 1.528 | 4.918 | 4.308 | 9.226 |
| Total Rural Departamento | 10.072 | 33.417 | 29.824 | 63.241 |
| <u>DEPARTAMENTO DE NACIMIENTO</u> | | | | |
| Urbano: | | | | |
| Comuna de Nacimiento | 592 | 1.376 | 1.586 | 2.962 |
| Comuna de Negrete | 453 | 1.078 | 1.108 | 2.186 |
| Total Urbano Departamento | 1.045 | 2.454 | 2.694 | 5.148 |
| Rural: | | | | |
| Comuna de Nacimiento | 1.694 | 5.564 | 5.294 | 10.858 |
| Comuna de Negrete | 513 | 1.767 | 1.595 | 3.362 |
| Total Rural Departamento | 2.207 | 7.331 | 6.889 | 14.220 |
| <u>DEPARTAMENTO DE MULCHEN</u> | | | | |
| Urbano: | | | | |
| Comuna de Mulchén | 1.476 | 3.218 | 4.106 | 7.324 |
| Comuna de Quilaco | 338 | 1.149 | 1.072 | 2.221 |
| Total Urbano Departamento | 1.814 | 4.367 | 5.178 | 9.545 |

Provincia de Bio-Bio
(Continuación)
2.

| | Vivien- das | Hombres | Mujeres | TOTAL |
|---|----------------|---------|---------|---------|
| Rural: | | | | |
| Comuna de Mulchén | 1.554 | 5.662 | 4.799 | 10.461 |
| Comuna de Quilaco | 759 | 2.744 | 2.387 | 5.131 |
| Total Rural Departamento | 2.313 | 8.406 | 7.186 | 15.592 |
| RESUMEN DE LA PROVINCIA DE BIO-BIO | | | | |
| Total Población Urbana | 8.599 | 20.565 | 24.793 | 45.358 |
| Total Población Rural | 14.592 | 49.154 | 43.899 | 93.053 |
| <u>TOTAL POBLACION PROVINCIA DE BIO-BIO</u> | 23.191 | 69.719 | 68.692 | 138.411 |

PROVINCIA DE BIO-BIO

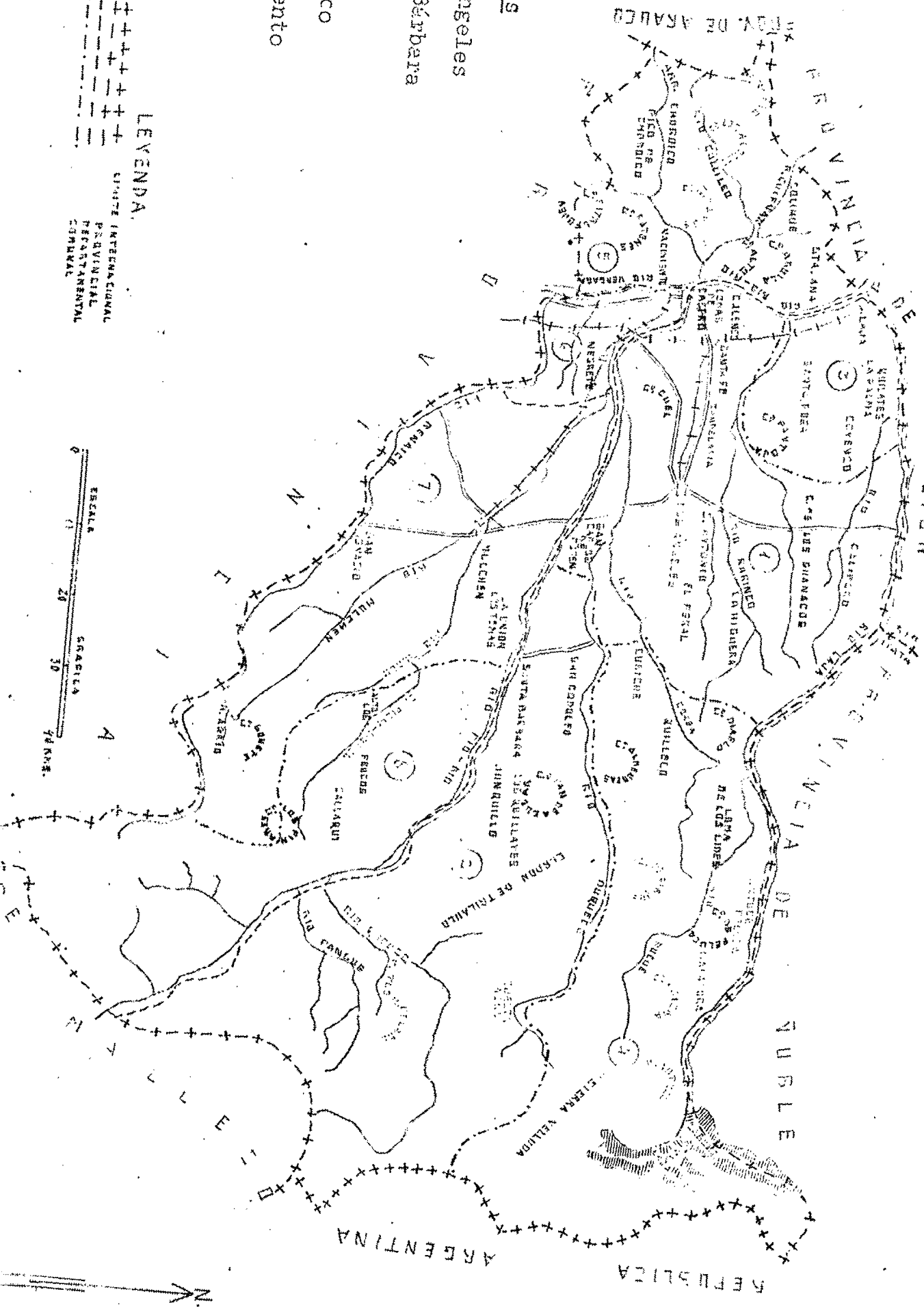
CONCEPCION

Distritos

- 1 Los Angeles
- 2 Sta. Bárbara
- 3 Laja
- 4 Quilleco
- 5 Macquinto
- 6 Negrete
- 7 Mulchén
- 8 Quilaco

LEYENDA.

- +++++ LIMITE INTERNACIONAL
- +++ LIMITE PROVINCIAL
- LIMITE DEPARTAMENTAL
- COMARCA



DEPARTAMENTO DE LA LAJA

Sus límites son:

Al Norte, el río de La Laja, desde su confluencia con el río Bío-Bío hasta su origen en la laguna de La Laja; la laguna de La Laja, desde el origen del río de La Laja hasta la desembocadura del arroyo del Cajón Colorado, y el arroyo del Cajón Colorado, desde su desembocadura en la laguna de La Laja hasta su origen en el paso de Atacalco, sobre la frontera argentina.-

Al Este, la frontera argentina, desde el paso de Atacalco hasta el cordón de Malla-Malla, y el cordón de Malla-Malla que limita por el norte la hoya del río Chaquilvín o Llahue, desde la frontera argentina hasta la confluencia del río Chaquilvín con el río Bío-Bío.-

Al Sur, el río Bío-Bío, desde su confluencia con el río Chaquilvín hasta su confluencia con el río Vergara.-

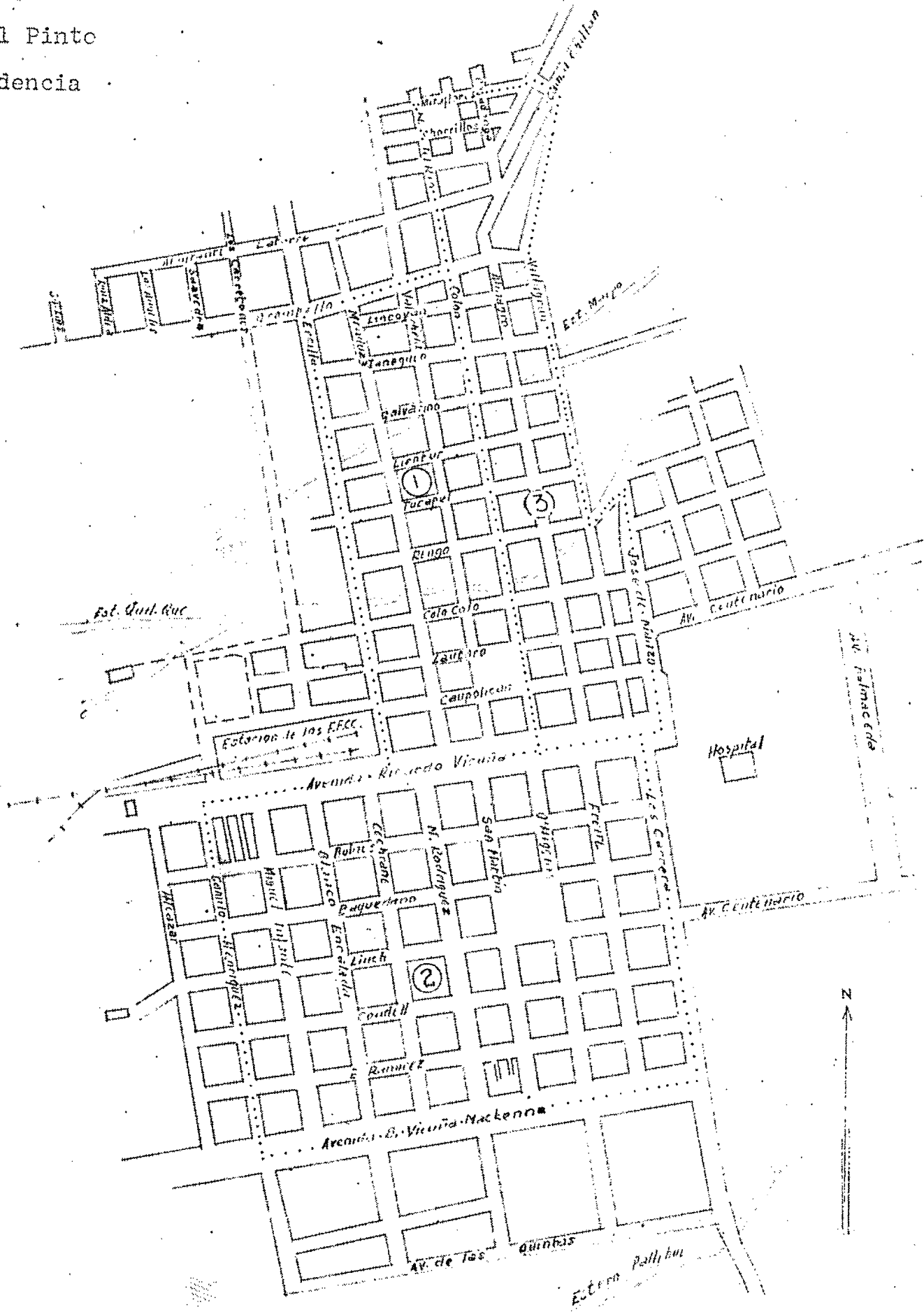
Al Oeste, el río Bío-Bío, desde su confluencia con el río Vergara hasta su confluencia con el río de La Laja.-

La cabecera del departamento de La Laja es la ciudad de Los Angeles.-

LOS ANGELES (Urbano)

Distritos

- 1 Los Angeles
- 2 Anibal Pinto
- 3 Intendencia



ESC. GRAFICA

0 400 800 MTS.

COMUNA SUBDELEGACION DE LOS ANGELES

Sus límites son:

Al Norte, el río de La Laja, desde el puente Perales en el camino de Los Angeles a Concepción, hasta el vado Tucapel, en el camino de Tucapel a Quilleco.-

Al Este, el camino de Tucapel a Quilleco, desde el vado Tucapel hasta su vado en el estero Coreo; el estero Coreo, desde el vado del camino de Tucapel a Quilleco hasta el vado de Puente Viejo; el camino de Río Pardo, desde el vado de Puente Viejo hasta el estero Curiche; el estero Curiche, desde el camino de Río Pardo hasta el puente del ferrocarril de Los Angeles a Santa Bárbara; la línea férrea de Los Angeles a Santa Bárbara, desde el puente del ferrocarril hasta el cruce del camino de Los Boldos, y el camino de Los Boldos, desde el puente del ferrocarril hasta su lanchadero en el río Bío-Bío.-

Al Sur y Oeste, el río Bío-Bío, desde el lanchadero de Los Boldos hasta la desembocadura del río Guaqui; el río Guaqui, desde su desembocadura en el río Bío-Bío hasta su confluencia con el estero Paso Cerrado; el estero Paso Cerrado, desde su confluencia con el río Guaqui hasta el camino de Los Angeles a Concepción, desde el estero Paso Cerrado hasta el puente Perales sobre el río de La Laja.-

La comuna-subdelegación de Los Angeles se divide en veinticuatro distritos, a saber:

1º Los Angeles; 2º Aníbal Pinto; 3º Intendencia;
4º Bolsón; 5º Guanacos; 6º Pedregal; 7º Canteras; 8º Tucurán;
9º Chacayal; 10º Humán; 11º San Miguel; 12º Coreo; 13º San Carlos de Purén;
14º San José; 15º Duqueco; 16º Vicuña Mackenna;
17º Mesamávida; 18º Cucl; 19º Chacaico; 20º Santa Fé;
21º Rarincó; 22º Candelaria; 23º Estación;
24º Quilque.-

COMUNA-SUBDELEGACION LOS ANGELES

| Distritos y Localidades | | | Número de Habitantes | | |
|----------------------------------|----------------|----------------|----------------------|---------|-------|
| Nombre | Cate- goría | Vivien- das | Hombres | Mujeres | TOTAL |
| <u>Distrito 1°: Los Angeles</u> | Dist. | 809 | 2.534 | 2.432 | 4.966 |
| Angeles (Los) | Cd. | 809 | 2.534 | 2.432 | 4.966 |
| <u>Distrito 2°: Anibal Pinto</u> | Dist. | 1.529 | 3.457 | 4.497 | 7.954 |
| Angeles (Los) | Cd. | 1.529 | 3.457 | 4.497 | 7.954 |
| <u>Distrito 3°: Intendencia</u> | Dist. | 1.011 | 2.166 | 3.340 | 5.506 |
| Angeles (Los) | Cd. | 1.011 | 2.166 | 3.340 | 5.506 |
| <u>Distrito 4°: Polson</u> | Dist. | 732 | 1.953 | 1.981 | 3.934 |
| Angeles (Los) | Cd. | 466 | 1.048 | 1.221 | 2.269 |
| Angeles (Los) | Aer. | 2 | 3 | 5 | 8 |
| Aromo (El) | Hj. | 6 | 15 | 16 | 31 |
| Avellanito (El) | Fd. | 6 | 15 | 19 | 34 |
| Avellano (El) | " | 14 | 54 | 49 | 103 |
| Bolsón (El) | " | 1 | 4 | 3 | 7 |
| Cariffo (El) | Prc. | 1 | 1 | 3 | 4 |
| Castillo (El) | Fd. | 8 | 21 | 22 | 43 |
| Cruces (Las) | Hj. | 8 | 25 | 20 | 45 |
| Curamávida | Fd. | 23 | 75 | 65 | 140 |
| Curamávida | Cs. | 19 | 49 | 42 | 91 |
| Curanadú | " | 21 | 57 | 52 | 109 |
| Entre Ríos | Fd. | 12 | 45 | 38 | 83 |
| Escuela Agrícola | " | 13 | 109 | 35 | 144 |
| Hihuera (La) | Hj. | 1 | 2 | 4 | 6 |
| Higuerilla (La) | Fd. | 3 | 8 | 8 | 16 |
| Huerta (La) | " | 1 | 1 | 4 | 5 |
| Huerta (La) | Hj. | 10 | 30 | 37 | 67 |
| Maitenes (Los) | Fd. | 11 | 41 | 28 | 69 |
| Miraniosa | Hj. | 1 | 1 | 4 | 5 |
| Montenegro | Fd. | 12 | 46 | 47 | 93 |
| Natre (El) | Hj. | 7 | 17 | 13 | 30 |
| Nogal (El) | " | 3 | 9 | 8 | 17 |
| Parra (La) | " | 1 | 1 | 4 | 5 |
| Parrón (El) | " | 1 | 5 | 3 | 8 |
| Peñasco (El) | Fd. | 5 | 17 | 14 | 31 |
| Piltre | Hj. | 2 | 6 | 2 | 8 |
| Poquito (Lo) | Fd. | 1 | 3 | 2 | 5 |
| Rarinco | " | 13 | 45 | 42 | 87 |
| Rarinco | Hj. | 9 | 21 | 29 | 50 |
| Ruiz | Prc. | 1 | 3 | 1 | 4 |
| San Juan | Fd. | 3 | 6 | 5 | 11 |
| San Juan de Dios | " | 8 | 22 | 27 | 49 |
| San Enrique | Hj. | 1 | 6 | 4 | 10 |
| San Isidro | Fd. | 2 | 9 | 4 | 13 |

Comuna Los Angeles
(Continuación)
2.

| Distritos y Localidades | | Número de Habitantes | | | |
|-----------------------------------|-----------|----------------------|--------------|--------------|--------------|
| Nombres | Categoría | Vivien- das | Hombres | Mujeres | TOTAL |
| <u>Distrito 4°:(Continuación)</u> | | | | | |
| San Fablo | Fd. | 1 | 1 | 1 | 2 |
| Santa Clara | Hj. | 3 | 4 | 4 | 8 |
| Santa Lucinda | Fd. | 1 | 4 | 6 | 10 |
| Santa Magdalena | " | 6 | 18 | 14 | 32 |
| Sauce (El) | " | 9 | 35 | 16 | 51 |
| Vegas (Las) | " | 16 | 71 | 60 | 131 |
| <u>Distrito 5°: Guanacos</u> | Dist. | <u>635</u> | <u>2.225</u> | <u>1.995</u> | <u>4.220</u> |
| Acevedo Carlos | Hj. | 1 | 2 | 3 | 5 |
| Agua y Arena | Fd. | 7 | 22 | 16 | 38 |
| Alamo (El) | Hj. | 4 | 10 | 17 | 27 |
| Algarrobo | Hj. | 1 | 4 | 2 | 6 |
| Almendro (El) | " | 6 | 19 | 12 | 31 |
| Alturas (Las) | " | 1 | 2 | 6 | 8 |
| Arboleda (La) | " | 1 | 3 | 4 | 7 |
| Aromo (El) | " | 4 | 11 | 11 | 22 |
| Avellano | " | 1 | 5 | 1 | 6 |
| Barrancón | " | 2 | 6 | 4 | 10 |
| Buena Vista | Fd. | 1 | 2 | 3 | 5 |
| Bella Vista | Hj. | 4 | 9 | 11 | 20 |
| Cachapoal | Fd. | 2 | 7 | 9 | 16 |
| Cachapoal | Cs. | 10 | 32 | 27 | 59 |
| Cancha Rayada | Fd. | 19 | 85 | 72 | 157 |
| Cancha Rayada | Hj. | 4 | 10 | 12 | 22 |
| Canelo (El) | " | 1 | 4 | 3 | 7 |
| Cariboro | " | 7 | 15 | 14 | 29 |
| Carmen (El) | Fd. | 7 | 36 | 22 | 58 |
| Carmen (El) | Hj. | 2 | 6 | 8 | 14 |
| Castaño (El) | " | 3 | 8 | 8 | 16 |
| Centinela (La) | " | 10 | 25 | 22 | 47 |
| Cerezo (El) | " | 1 | 4 | 1 | 5 |
| Cerrillos (Los) | " | 2 | 7 | 5 | 12 |
| Cipreces (Los) | " | 1 | 2 | 1 | 3 |
| Ciruelo (El) | " | 2 | 6 | 9 | 15 |
| Ciruelo (El) | Prc. | 1 | 5 | 3 | 8 |
| Curamávida | Hj. | 2 | 4 | 10 | 14 |
| Curanadú | " | 2 | 8 | 7 | 15 |
| Curanilahue | Prc. | 3 | 9 | 6 | 15 |
| Curapel | Hj. | 1 | 2 | 1 | 3 |
| Chacay | Fd. | 1 | 5 | 3 | 8 |
| Chequén (El) | " | 3 | 9 | 12 | 21 |
| Chequén | Hj. | 2 | 3 | 5 | 8 |
| Chivato (El) | " | 3 | 11 | 12 | 23 |
| Encino (El) | " | 1 | 3 | 2 | 5 |
| Ensayo (El) | Fd. | 5 | 15 | 9 | 24 |
| Envidia (La) | Hj. | 5 | 20 | 16 | 36 |

| Distritos y Localidades | | Número de Habitantes | | | |
|-----------------------------------|---------------------------|----------------------|---------|-------|-----|
| Nombre | Cate-Vivien- goria das | Hombres | Mujeres | TOTAL | |
| <u>Distrito 5°:(Continuación)</u> | | | | | |
| Esperanza (La) | Fd. | 14 | 65 | 48 | 113 |
| Esperanza (La) | Hj. | 8 | 23 | 24 | 47 |
| Eucaliptus (El) | " | 1 | 1 | 2 | 3 |
| Guanacos (Los) | Fd. | 19 | 79 | 72 | 151 |
| Guanacos (Los) | Hj. | 9 | 27 | 22 | 49 |
| Guanacos (Los) | Prc. | 1 | 3 | 1 | 4 |
| Higuera (La) | Hj. | 2 | 5 | 11 | 16 |
| Higuera (La) | Prc. | 4 | 11 | 11 | 22 |
| Huaqui | Fd. | 22 | 79 | 61 | 140 |
| Huingán (El) | Hj. | 1 | 1 | 1 | 2 |
| Laja (El) | Prc. | 2 | 7 | 6 | 13 |
| Lagunas Mellizas | Hj. | 8 | 23 | 24 | 47 |
| Laguna Verde | Fd. | 13 | 54 | 51 | 105 |
| Laurel (El) | Hj. | 1 | 2 | 2 | 4 |
| Lima | Fd. | 32 | 125 | 97 | 222 |
| Luanco (El) | " | 1 | 4 | 2 | 6 |
| Maitén (El) | Hj. | 6 | 17 | 23 | 40 |
| Maitén (El) | Prc. | 2 | 11 | 6 | 17 |
| Manchas (Las) | Hj. | 5 | 13 | 13 | 26 |
| Manzano (El) | " | 8 | 20 | 24 | 44 |
| Manzano (El) | Prc. | 1 | 5 | 3 | 8 |
| María Elena | Prc. | 1 | 2 | 1 | 3 |
| Médano (El) | Hj. | 1 | 4 | 2 | 6 |
| Melo Arsenio | " | 1 | 1 | 1 | 2 |
| Membrillo | " | 1 | 3 | 5 | 8 |
| Membrillo | Prc. | 1 | 5 | 3 | 8 |
| Mollendo | Fd. | 6 | 21 | 14 | 35 |
| Mona (La) | Hj. | 1 | 1 | 3 | 4 |
| Mona (La) | Cs. | 3 | 11 | 7 | 18 |
| Monchos (Los) | Hj. | 1 | 4 | 4 | 8 |
| Mosquita (La) | " | 1 | 2 | 3 | 5 |
| Naranjo (El) | Fd. | 1 | 3 | 3 | 6 |
| Naranjo (El) | Hj. | 6 | 15 | 22 | 37 |
| Naranjo (El) | Prc. | 1 | 4 | 4 | 8 |
| Nispero (El) | Hj. | 1 | 2 | 2 | 4 |
| Nogal (El) | " | 4 | 15 | 18 | 33 |
| Nomeolvides | Prc. | 1 | - | 2 | 2 |
| Ñipas (Las) | Hj. | 1 | 5 | 3 | 8 |
| Olivo (El) | " | 5 | 23 | 15 | 38 |
| Olivo (El) | Prc. | 1 | 3 | 4 | 7 |
| Palma (La) | Fd. | 4 | 18 | 10 | 28 |
| Palma (La) | Hj. | 1 | 2 | 7 | 9 |
| Parrón (El) | " | 4 | 7 | 11 | 18 |
| Parronal N°1 | Prc. | 1 | 3 | 6 | 9 |
| Paz (La) | Hj. | 1 | 4 | 1 | 5 |
| Peñaflor | " | 8 | 24 | 25 | 49 |
| Peñaflor | Prc. | 1 | 1 | 1 | 2 |

Comuna Los Angeles
(Continuación)

4.

| Distritos y Localidades | | | Número de Habitantes | | |
|-----------------------------------|----------------|----------------|----------------------|---------|-------|
| Nombre | Cate- goria | Vivien- das | Hombres | Mujeres | TOTAL |
| <u>Distrito 5°:(Continuación)</u> | | | | | |
| Peral (El) | Hj. | 12 | 48 | 46 | 94 |
| Peralito (El) | " | 2 | 6 | 10 | 16 |
| Peumo (El) | " | 1 | 2 | 6 | 8 |
| Piches (Los) | Prc. | 1 | 5 | 2 | 7 |
| Piedra (La) | Hj. | 1 | 2 | 2 | 4 |
| Pino (El) | Fd. | 11 | 55 | 27 | 82 |
| Pino (El) | Hj. | 9 | 33 | 25 | 58 |
| Pino (El) | Cs. | 1 | 5 | 3 | 8 |
| Pino Maulino | Prc. | 1 | 4 | 4 | 8 |
| Pichilúan | Fd. | 1 | 2 | 2 | 4 |
| Porvenir (El) | Hj. | 4 | 14 | 12 | 26 |
| Quilales | Fd. | 4 | 10 | 14 | 24 |
| Quilales (Los) | Hj. | 1 | 5 | 2 | 7 |
| Quillaicito | " | 2 | 5 | 5 | 10 |
| Quinta (La) | " | 1 | 1 | 7 | 8 |
| Quillayes (Los) | Fd. | 7 | 27 | 21 | 48 |
| Quillay (El) | Hj. | 4 | 10 | 13 | 23 |
| Roces (Los) | " | 1 | 4 | 7 | 11 |
| Roble (El) | " | 2 | 6 | 3 | 9 |
| Roble Huaqui | " | 3 | 14 | 10 | 24 |
| Roblería | " | 1 | 4 | 6 | 10 |
| Rcmero | " | 1 | 2 | 2 | 4 |
| Rosal (El) | Fd. | 13 | 54 | 55 | 109 |
| Rosario (El) | Prc. | 1 | 8 | 4 | 12 |
| Saca Pica | Fd. | 1 | 7 | 2 | 9 |
| Salto (El) | Hj. | 5 | 21 | 16 | 37 |
| Salto (El) | Cs. | 1 | 2 | 4 | 6 |
| Salto (El) | Cp. | 1 | 5 | 6 | 11 |
| San Antonio | Hj. | 3 | 16 | 16 | 32 |
| San Bernardo | " | 1 | 1 | 2 | 3 |
| San Gabriel | Fd. | 2 | 9 | 2 | 11 |
| San Javier | Hj. | 1 | 4 | 2 | 6 |
| San José | Fd. | 6 | 26 | 23 | 49 |
| San José | Hj. | 5 | 15 | 10 | 25 |
| San José | Prc. | 1 | 3 | 5 | 8 |
| San Juan | Hj. | 1 | 2 | 3 | 5 |
| San Matías | Fd. | 2 | 11 | 8 | 19 |
| San Matías | Hj. | 9 | 27 | 23 | 50 |
| San Martín | Hj. | 1 | 3 | 3 | 6 |
| San Miguel | " | 1 | 5 | 4 | 9 |
| San Ramón | Fd. | 14 | 55 | 59 | 114 |
| San Ramón | Hj. | 2 | 6 | 5 | 11 |
| San Vicente | Hj. | 2 | 3 | 7 | 10 |
| San Vicente | Cs. | 4 | 8 | 14 | 22 |
| San Victorino | Prc. | 2 | 7 | 8 | 15 |
| Santa Aída | Fd. | 1 | 8 | 2 | 10 |
| Santa Amelia | " | 2 | 2 | 4 | 6 |
| Santa Bernabé | Prc. | 2 | 6 | 4 | 10 |

| Distritos y Localidades | | | Número de Habitantes | | |
|-----------------------------------|-----------|----------------|----------------------|--------------|--------------|
| Nombre | Categoría | Vivien- das | Hombres | Mujeres | TOTAL |
| <u>Distrito 5°:(Continuación)</u> | | | | | |
| Santa Dolores | Prc. | 2 | 6 | 5 | 11 |
| Santa Elena | " | 1 | 6 | 5 | 11 |
| Santa Eloisa | Prc. | 1 | 6 | 3 | 9 |
| Santa Juana | Hj. | 2 | 3 | 5 | 8 |
| Santa Juica | " | 1 | 2 | 3 | 5 |
| Santa Matilde | Fd. | 21 | 83 | 67 | 150 |
| Santa Matilde | Prc. | 1 | 3 | 1 | 4 |
| Santa Margarita | Hj. | 3 | 6 | 8 | 14 |
| Santa Rosa | Fd. | 1 | 4 | 3 | 7 |
| Santa Rosa | Hj. | 17 | 59 | 54 | 113 |
| Santa Rosa | Cs. | 20 | 72 | 70 | 142 |
| Santa Teresa | Fd. | 15 | 58 | 47 | 105 |
| Santa Teresa | Hj. | 1 | 1 | 3 | 4 |
| Santa Teresa | Prc. | 1 | 4 | - | 4 |
| Santo Domingo | Hj. | 7 | 26 | 23 | 49 |
| Sauces (Los) | Fd. | 11 | 40 | 32 | 72 |
| Sauco (El) | Hj. | 1 | 1 | 3 | 4 |
| Selva Clara | " | 1 | 2 | 2 | 4 |
| Uva Blanca | " | 2 | 0 | 7 | 13 |
| Veguilla | Prc. | 3 | 14 | 11 | 25 |
| Villa Alegre | Fd. | 1 | 3 | 3 | 6 |
| Villa Alegre | Hj. | 1 | 3 | 2 | 5 |
| Villa (La) | " | 1 | 8 | 3 | 11 |
| Voighelcmu | Fd. | 9 | 27 | 22 | 49 |
| Voighelemu | Hj. | 2 | 3 | 7 | 10 |
| Trancas (Las) | Prc. | 1 | 1 | 6 | 7 |
| Tránsito (El) | Hj. | 1 | 2 | 6 | 8 |
| Trigales (Los) | Prc. | 1 | 4 | 4 | 8 |
| <u>Distrito 6°: Pedrecal</u> | Dist. | <u>506</u> | <u>1.503</u> | <u>1.468</u> | <u>2.971</u> |
| Acacio (El) | Hj. | 4 | 12 | 16 | 28 |
| Alamo (El) | " | 3 | 14 | 7 | 21 |
| Alcapán | Fd. | 1 | 1 | 3 | 4 |
| Alcapán | Hj. | 12 | 32 | 28 | 60 |
| Arboleda (La) | " | 2 | 5 | 7 | 12 |
| Aromo (El) | " | 5 | 12 | 12 | 24 |
| Avellano (El) | " | 1 | 5 | 4 | 9 |
| Batros (Los) | " | 1 | 4 | 4 | 8 |
| Boldo (El) | " | 7 | 18 | 16 | 34 |
| Bosque (El) | " | 1 | 4 | 3 | 7 |
| Buena Vista | " | 8 | 19 | 24 | 43 |
| Buenos Aires | " | 1 | 8 | 1 | 12 |
| Camino (Los) | " | 2 | 2 | 5 | 7 |
| Canelos (Los) | " | 2 | 2 | 3 | 5 |
| Cariboro | Fd. | 3 | 7 | 8 | 15 |
| Cariboro | Hj. | 9 | 20 | 23 | 43 |

| Distritos y Localidades | | Número de Habitantes | | | |
|-----------------------------------|----------------|----------------------|---------|---------|-------|
| Nombres | Cate- goría | Vivien- das | Hombres | Mujeres | TOTAL |
| <u>Distrito 6°:(Continuación)</u> | | | | | |
| Cariboro | Prc. | 3 | 8 | 9 | 17 |
| Carmen (El) | Fd. | 1 | 4 | 5 | 9 |
| Carmen (El) | Hj. | 1 | 2 | 3 | 5 |
| Carrisal (El) | " | 1 | 5 | 4 | 9 |
| Castaño | " | 10 | 30 | 32 | 62 |
| Cerezo (El) | " | 1 | 4 | 3 | 7 |
| Ciprés (El) | " | 1 | 1 | 4 | 5 |
| Clarín (El) | Fd. | 3 | 9 | 7 | 16 |
| Corral (El) | Hj. | 3 | 14 | 12 | 26 |
| Corrientes (Las) | " | 1 | 2 | 3 | 5 |
| Curanilahue | " | 11 | 35 | 27 | 62 |
| Chacay (El) | " | 1 | - | 2 | 2 |
| Champa (La) | " | 1 | 4 | 4 | 8 |
| Chequén | " | 1 | 5 | 2 | 7 |
| Choroico | Cs. | 14 | 36 | 33 | 69 |
| Dicahue | Hj. | 2 | 3 | 6 | 9 |
| Durazno (El) | " | 3 | 11 | 4 | 15 |
| Encina (La) | " | 1 | 2 | 2 | 4 |
| Esperanza (La) | " | 2 | 6 | 6 | 12 |
| Estrella (La) | " | 1 | 4 | 4 | 8 |
| Eucaliptus (El) | " | 1 | 3 | 4 | 7 |
| Garza (La) | " | 1 | 6 | 2 | 8 |
| Gofero (El) | " | 2 | 11 | 8 | 19 |
| Granja (La) | Fd. | 3 | 10 | 13 | 23 |
| Guindo (El) | Hj. | 5 | 14 | 16 | 30 |
| Higuera (La) | " | 5 | 21 | 17 | 38 |
| Huingan (El) | " | 2 | 6 | 5 | 11 |
| Injerto (El) | " | 1 | 7 | 2 | 9 |
| Juncos Marinos (Los) | " | 2 | 7 | 6 | 13 |
| Laguna Verde | Hj. | 3 | 5 | 6 | 11 |
| Laurel (El) | " | 10 | 33 | 23 | 56 |
| Limón (El) | " | 2 | 9 | 6 | 15 |
| Limonada | " | 1 | 3 | 3 | 6 |
| Litre (El) | " | 1 | 3 | 3 | 6 |
| Lo Moreno | Fd. | 4 | 10 | 10 | 20 |
| Loncomahuída | Hj. | 1 | 2 | 3 | 5 |
| Luanco | Fd. | 41 | 170 | 143 | 313 |
| Luz Baja | " | 1 | 3 | 4 | 7 |
| Llollinco | Hj. | 1 | 1 | 2 | 3 |
| Maitén (El) | " | 5 | 11 | 20 | 31 |
| Malla (La) | Fd. | 1 | 3 | 5 | 8 |
| Manzano | Hj. | 3 | 6 | 7 | 13 |
| Maquehua | " | 3 | 6 | 3 | 9 |
| Maulino (El) | " | 1 | 4 | 3 | 7 |
| Médano (El) | Fd. | 1 | 4 | 2 | 6 |
| Mirador (El) | Hj. | 2 | 6 | 2 | 8 |
| Naranjo (El) | " | 1 | 3 | 2 | 5 |
| Nogal (El) | " | 17 | 47 | 46 | 93 |

Comuna Los Angeles
(Continuación)
7.

| Distritos y Localidades | | | Número de Habitantes | | |
|-----------------------------------|----------------|----------------|----------------------|---------|-------|
| Nombres | Cate- goria | Vivien- das | Hombres | Mujeres | TOTAL |
| <u>Distrito 6º:(Continuación)</u> | | | | | |
| Notros (Los) | Hj. | 1 | 1 | 3 | 4 |
| Olivo (El) | " | 1 | 3 | 4 | 7 |
| Paltos (Los) | " | 1 | 3 | 2 | 5 |
| Pan de Azucar | " | 1 | 4 | 5 | 9 |
| Parrón (El) | " | 4 | 14 | 10 | 24 |
| Pedregal | Fd. | 4 | 15 | 14 | 29 |
| Pedregal | Hj. | 1 | 3 | 4 | 7 |
| Peña (La) | " | 1 | 5 | 4 | 9 |
| Peral (El) | " | 16 | 55 | 52 | 107 |
| Peralillo | " | 1 | 1 | 1 | 2 |
| Peralito (El) | " | 1 | 2 | 3 | 5 |
| Peumo (El) | " | 1 | 2 | 1 | 3 |
| Pichi Luanco | " | 7 | 21 | 15 | 36 |
| Piedra Amarilla | " | 1 | 4 | 3 | 7 |
| Piedra (La) | " | 3 | 9 | 4 | 13 |
| Pino (El) | " | 6 | 17 | 13 | 30 |
| Piña (La) | " | 3 | 9 | 5 | 14 |
| Pitras (Las) | " | 4 | 8 | 16 | 24 |
| Pitres Maitén | Fd. | 2 | 2 | 9 | 11 |
| Pitres Maitén | Hj. | 15 | 43 | 46 | 89 |
| Quebrada (La) | " | 1 | 3 | 4 | 7 |
| Quillay (El) | " | 14 | 35 | 49 | 84 |
| Quinta (La) | " | 4 | 12 | 8 | 20 |
| Rancho Grande | Fd. | 1 | 2 | 1 | 3 |
| Lastrojos (Los) | Hj. | 3 | 5 | 8 | 13 |
| Rebalses del Monte (Los) | " | 2 | 8 | 7 | 15 |
| Retamo (El) | " | 1 | 4 | 7 | 11 |
| Rincón (El) | " | 1 | 2 | 2 | 4 |
| Robles (Los) | Fd. | 7 | 27 | 19 | 46 |
| Romero (El) | Hj. | 2 | 7 | 5 | 12 |
| Rosas (Las) | " | 1 | 2 | 2 | 4 |
| Rosas de Cariboro (Las) | " | 1 | 2 | 3 | 5 |
| San Agustín | " | 1 | 2 | 2 | 4 |
| San Antonio | " | 41 | 118 | 129 | 247 |
| San Enrique | " | 1 | - | 3 | 3 |
| San José | " | 7 | 21 | 21 | 42 |
| San José de Huaqui | Fd. | 1 | 1 | 3 | 4 |
| San José de Huaqui | Hj. | 17 | 42 | 39 | 81 |
| San Juan | " | 8 | 15 | 20 | 35 |
| San Luis | " | 2 | 12 | 9 | 21 |
| San Pablo | " | 4 | 10 | 15 | 25 |
| San Pedro | " | 10 | 19 | 27 | 46 |
| San Ramón | " | 4 | 9 | 10 | 19 |
| San Sebastián | Fd. | 1 | 5 | 5 | 10 |
| Sauce (El) | Hj. | 10 | 24 | 26 | 50 |
| Sidra (La) | " | 1 | 2 | 3 | 5 |
| Sucesión Escobar | " | 1 | 2 | 2 | 4 |

| Distritos y Localidades | | Número de Habitantes | | | |
|-----------------------------------|---------------|----------------------|--------------|--------------|--------------|
| Nombre | Cate- gorí | Vivien- das | Hombres | Mujeres | TOTAL |
| <u>Distrito 6°:(Continuación)</u> | | | | | |
| Sucesión San Antonio | Fd. | 1 | 2 | 1 | 3 |
| Santa Amelia | " | 1 | 2 | 2 | 4 |
| Santa Amelia | Hj. | 4 | 14 | 12 | 26 |
| Santa Catalina | " | 1 | 2 | 1 | 3 |
| Santa Dina | " | 1 | 2 | 5 | 7 |
| Santa Elcira | " | 1 | 4 | 2 | 6 |
| Santa Inés | " | 1 | 3 | 2 | 5 |
| Santa Julia | " | 2 | 5 | 7 | 12 |
| Santa Luisa | " | 1 | 4 | 2 | 6 |
| Santa Margarita | " | 1 | 1 | 3 | 4 |
| Santa Mercedes | " | 3 | 5 | 8 | 13 |
| Santa Patricia | " | 1 | 4 | 2 | 6 |
| Santa Rosa | Fd. | 1 | 4 | 4 | 8 |
| Santa Rosa | Hj. | 1 | 1 | 6 | 7 |
| Santa Virginia | " | 1 | 6 | 2 | 8 |
| Tilo (El) | " | 2 | 9 | 8 | 17 |
| Toma (La) | " | 2 | 8 | 6 | 14 |
| Totoral | Fd. | 6 | 21 | 16 | 37 |
| Tosca (La) | Hj. | 1 | 4 | 4 | 8 |
| Tropezón (El) | " | 1 | 1 | - | 1 |
| Unión Forestal | Fd. | 1 | 3 | 3 | 6 |
| Vega (La) | Hj. | 4 | 11 | 13 | 24 |
| Vertiente (La) | " | 1 | 4 | 5 | 9 |
| Zarzal | " | 1 | 7 | 6 | 13 |
| <u>Distrito 7°: Canteras</u> | Dist. | <u>183</u> | <u>694</u> | <u>539</u> | <u>1.233</u> |
| Canteras (Las) | Fd. | 183 | 694 | 539 | 1.233 |
| <u>Distrito 8°: Tucuman</u> | Dist. | <u>508</u> | <u>1.648</u> | <u>1.174</u> | <u>3.122</u> |
| Acacios (Los) | Hj. | 1 | 4 | 2 | 6 |
| Alerce (El) | " | 1 | 2 | 2 | 4 |
| Aromo (El) | " | 22 | 61 | 56 | 117 |
| Bolanco | " | 1 | 2 | 5 | 7 |
| Bosque (El) | " | 1 | 2 | 5 | 7 |
| Bruja (La) | Fd. | 7 | 37 | 24 | 61 |
| Campanario | Hj. | 1 | 6 | 5 | 11 |
| Casas Blancas | Fd. | 3 | 10 | 6 | 16 |
| Castaño (El) | Hj. | 1 | 5 | 3 | 8 |
| Cerro Colorado | Fd. | 1 | 8 | 4 | 12 |
| Ciprés (El) | " | 5 | 24 | 18 | 42 |
| Colmenar (El) | Hj. | 1 | 4 | 3 | 7 |
| Copihues (Los) | " | 3 | 7 | 6 | 13 |
| Collinco | " | 1 | 2 | 2 | 4 |
| Cruz (La) | " | 1 | 3 | 5 | 8 |
| Curanadú | Fd. | 20 | 63 | 57 | 120 |

Comuna Los Angeles
(Continuación)
9.

| Distritos y Localidades | | Número de Habitantes | | | |
|-----------------------------------|----------------|----------------------|---------|---------|-------|
| Nombres | Cate- goría | Vivien- das | Hombres | Mujeres | TOTAL |
| <u>Distrito 8°:(Continuación)</u> | | | | | |
| Curanadú | Hj. | 1 | 3 | 3 | 6 |
| Cheuquimilla | " | 1 | 4 | 3 | 7 |
| Dinto | " | 6 | 15 | 17 | 32 |
| Durazno (El) | Fd. | 29 | 90 | 105 | 195 |
| Durazno (El) | Hj. | 2 | 10 | 12 | 22 |
| Encino (El) | " | 1 | 2 | 2 | 4 |
| Escobar Alejandro | " | 1 | 5 | 2 | 7 |
| Esperanza (La) | " | 2 | 8 | 6 | 14 |
| Estancia (La) | " | 1 | 2 | 4 | 6 |
| Eucaliptus | " | 2 | 11 | 7 | 18 |
| Flores Negras | " | 2 | 11 | 6 | 17 |
| Guindo (El) | Fd. | 1 | 4 | 2 | 6 |
| Higuera (La) | " | 5 | 17 | 11 | 28 |
| Hijuela (La) | Hj. | 1 | 4 | 3 | 7 |
| Huaqui | Fd. | 6 | 27 | 20 | 47 |
| Huaqui | Hj. | 11 | 45 | 29 | 74 |
| Laurel (El) | Fd. | 2 | 7 | 4 | 11 |
| Lo Raquel | Hj. | 1 | 2 | 3 | 5 |
| Lomas (Las) | Fd. | 3 | 7 | 9 | 16 |
| Lomas (Las) | Hj. | 2 | 7 | 8 | 15 |
| Maitén (El) | Fd. | 1 | 3 | 4 | 7 |
| Maitén (El) | Hj. | 15 | 34 | 44 | 78 |
| Manzano (El) | Fd. | 3 | 9 | 5 | 14 |
| Manzano (El) | Hj. | 3 | 4 | 5 | 9 |
| Membrillo (El) | Fd. | 1 | 3 | 4 | 7 |
| Nobunco | Hj. | 2 | 5 | 10 | 15 |
| Nogal (El) | " | 5 | 14 | 13 | 27 |
| Palma (La) | " | 3 | 9 | 7 | 16 |
| Parrón (El) | " | 1 | 3 | 4 | 7 |
| Pasahueico | Fd. | 1 | 2 | 1 | 3 |
| Pasahueico | Hj. | 6 | 28 | 17 | 45 |
| Peñasco (El) | Fd. | 7 | 15 | 20 | 35 |
| Peñón (El) | Hj. | 2 | 6 | 5 | 11 |
| Peral (El) | Fd. | 4 | 11 | 11 | 22 |
| Peral (El) | Hj. | 2 | 3 | 3 | 6 |
| Pcumo (El) | " | 1 | 2 | 1 | 3 |
| Piedra (La) | " | 2 | 3 | 8 | 11 |
| Pino (El) | Fd. | 6 | 27 | 22 | 49 |
| Pino (El) | Hj. | 13 | 40 | 41 | 81 |
| Pino Chico | " | 2 | 9 | 6 | 15 |
| Piña (La) | " | 1 | 1 | 2 | 3 |
| Pitras (Las) | " | 5 | 12 | 14 | 26 |
| Porvenir | Fd. | 3 | 6 | 5 | 11 |
| Quillay (El) | " | 1 | 4 | 2 | 6 |
| Quillay (El) | Hj. | 2 | 7 | 4 | 11 |
| Recuerdo (El) | " | 1 | 3 | 4 | 7 |
| Retamo (El) | " | 1 | 1 | 2 | 3 |

| Distritos y Localidades | | Número de Habitantes | | | |
|-----------------------------------|----------------|----------------------|------------|------------|--------------|
| Nombres | Cate- goría | Vivien- das | Hombres | Mujeres | TOTAL |
| <u>Distrito 8°:(Continuación)</u> | | | | | |
| Rincón (El) | Prc. | 1 | 2 | 1 | 3 |
| Roble (El) | Hj. | 1 | 2 | 3 | 5 |
| Romero (El) | " | 1 | 4 | 5 | 9 |
| Rosal (El) | " | 6 | 22 | 15 | 37 |
| San Antonio | Fd. | 2 | 4 | 6 | 10 |
| San Francisco | Hj. | 1 | 5 | 7 | 12 |
| San Gerardo | Fd. | 16 | 70 | 49 | 119 |
| San Gerardo | Hj. | 1 | 4 | 2 | 6 |
| San José | Fd. | 33 | 82 | 76 | 158 |
| San José | Hj. | 3 | 11 | 8 | 19 |
| San Luis de la Capilla | Fd. | 15 | 46 | 50 | 96 |
| San Pedro | Fd. | 3 | 6 | 9 | 15 |
| San Pedro | Hj. | 3 | 7 | 8 | 15 |
| Santa Adriana | Fd. | 2 | 4 | 5 | 9 |
| Santa Clara | Hj. | 5 | 17 | 11 | 28 |
| Santa Gestrudis | " | 1 | 3 | 4 | 7 |
| Santa Isabel | Fd. | 6 | 18 | 26 | 44 |
| Santa Laura | Fd. | 10 | 36 | 31 | 67 |
| Santa Olga | " | 4 | 13 | 11 | 24 |
| Santa Selmira | " | 1 | 1 | 2 | 3 |
| Santa Selmira | Hj. | 1 | 3 | 4 | 7 |
| Sauce (El) | " | 8 | 28 | 26 | 54 |
| Tucumán | Fd. | 22 | 74 | 67 | 141 |
| Tucumán | Hj. | 109 | 370 | 300 | 670 |
| Tucumán de Curanadú | Fd. | 1 | 3 | 2 | 5 |
| Vigo | " | 8 | 28 | 23 | 51 |
| <u>Distrito 9°: Chacaval</u> | <u>Dist.</u> | <u>310</u> | <u>952</u> | <u>944</u> | <u>1.896</u> |
| Alamo (El) | Cs. | 1 | 5 | 2 | 7 |
| Alamo (El) | Hj. | 4 | 10 | 12 | 22 |
| Alamo (El) | Prc. | 1 | 3 | 1 | 4 |
| Anita | " | 1 | 3 | 4 | 7 |
| Arenal | Hj. | 1 | 2 | 2 | 4 |
| Aromo (El) | " | 1 | 3 | 7 | 10 |
| Bellavista | " | 1 | 2 | 2 | 4 |
| Bodegas (Las) | Cs. | 4 | 7 | 10 | 17 |
| Boldo (El) | Hj. | 1 | 3 | 4 | 7 |
| Canelo (El) | Prc. | 1 | 2 | 3 | 5 |
| Compuertas, (Las) | Hj. | 1 | 3 | 2 | 5 |
| Cisne (El) | Prc. | 1 | 5 | 6 | 11 |
| Chacaval | Cs. | 35 | 99 | 103 | 202 |
| Chacaval | Hj. | 47 | 131 | 146 | 277 |
| Chacaval Sur | " | 23 | 72 | 67 | 139 |
| Dalias (Las) | " | 1 | 3 | 3 | 6 |
| Damascos (El) | Prc. | 1 | 1 | 3 | 4 |
| Diuto | Fd. | 2 | 3 | 10 | 13 |

| Distritos y Localidades | | | Número de Habitantes | | |
|-----------------------------------|----------------|----------------|----------------------|---------|-------|
| Nombres | Cate- goría | Vivien- das | Hombres | Mujeres | TOTAL |
| <u>Distrito 9°:(Continuación)</u> | | | | | |
| Diuto | Prc. | 3 | 8 | 6 | 14 |
| Diuto | Hj. | 26 | 61 | 80 | 141 |
| Granja (La) | " | 3 | 8 | 8 | 16 |
| Guindo (El) | " | 1 | 5 | 3 | 8 |
| Human | Fd. | 17 | 45 | 48 | 93 |
| Laureles (Los) | " | 1 | 8 | 3 | 11 |
| Lleuques, (Los) | Hj. | 1 | 6 | 5 | 11 |
| Maitén | " | 1 | 7 | 5 | 12 |
| Manzano (El) | " | 12 | 25 | 26 | 51 |
| Manzano (El) | Prc. | 5 | 23 | 7 | 30 |
| Maqui (El) | Hj. | 1 | 6 | 3 | 9 |
| Marianela | Prc. | 2 | 5 | 7 | 12 |
| Mimbre (El) | " | 1 | 4 | 3 | 7 |
| Naranjo (El) | Fd. | 3 | 14 | 8 | 22 |
| Olivar (El) | " | 1 | 3 | 5 | 8 |
| Osiris | " | 9 | 23 | 26 | 49 |
| Parrón | " | 6 | 24 | 21 | 45 |
| Peñaflor | Prc. | 1 | 3 | 2 | 5 |
| Peral (El) | " | 1 | 3 | 2 | 5 |
| Peral (El) | Hj. | 5 | 20 | 13 | 33 |
| Piedra (La) | Prc. | 1 | 2 | 4 | 6 |
| Pino (El) | Fd. | 1 | 7 | 4 | 11 |
| Pino (El) | Hj. | 2 | 7 | 9 | 16 |
| Quillay (El) | " | 1 | 4 | 3 | 7 |
| Quita-Pena | Prc. | 1 | 3 | 4 | 7 |
| Imoncin | Fd. | 2 | 9 | 5 | 14 |
| Retamo (El) | Fd. | 10 | 32 | 28 | 60 |
| Roble (El) | Hj. | 3 | 8 | 6 | 14 |
| Santa Berta | " | 1 | 3 | 3 | 6 |
| San Carlos | Fd. | 3 | 8 | 6 | 14 |
| Santa Ema | Hj. | 1 | 2 | 3 | 5 |
| San Francisco | " | 1 | 1 | 3 | 4 |
| Santa Isabel | Fd. | 10 | 45 | 43 | 88 |
| Santa Isabel | Prc. | 2 | 5 | 7 | 12 |
| San Isidro | Fd. | 9 | 39 | 36 | 75 |
| San José | Hj. | 1 | 4 | 1 | 5 |
| San Juan | Fd. | 13 | 51 | 44 | 95 |
| Santa Julia | Hj. | 1 | 2 | 1 | 3 |
| Santa Lucía | Fd. | 1 | 4 | 4 | 8 |
| San Luis | Prc. | 1 | 5 | 3 | 8 |
| San Pablo | Hj. | 1 | 1 | 2 | 3 |
| Santa Rosa | Fd. | 4 | 8 | 15 | 23 |
| Sauce (El) | Prc. | 4 | 12 | 13 | 25 |
| Sauce (El) | Hj. | 2 | 7 | 8 | 15 |
| Suerte (La) | " | 2 | 8 | 10 | 18 |
| Trigal (El) | Fd. | 5 | 17 | 11 | 28 |

| Distritos y Localidades | | Número de Habitantes | | | |
|---------------------------------|----------------|----------------------|--------------|--------------|--------------|
| Nombres | Cate- goría | Vivien- das | Hombres | Mujeres | TOTAL |
| <u>Distrito 10°: Human</u> | <u>Dist.</u> | <u>380</u> | <u>983</u> | <u>1.109</u> | <u>2.092</u> |
| Agua Potable | A. | 1 | 4 | 8 | 12 |
| Agua Potable | Cp. | 8 | 45 | 12 | 57 |
| Angeles (Los) | Cd. | 243 | 535 | 693 | 1.228 |
| Avellano (El) | Cs. | 25 | 66 | 73 | 139 |
| Bosque (El) | Hj. | 2 | 7 | 3 | 10 |
| Castaño (El) | Prc. | 1 | 5 | 3 | 8 |
| Cipreses (Los) | Hj. | 1 | 3 | 4 | 7 |
| Cía. Electricidad | Cp. | 1 | 7 | 6 | 13 |
| Human | Fd. | 6 | 18 | 17 | 35 |
| Lidunina | Prc. | 1 | 6 | 3 | 9 |
| Lo Javiera | " | 8 | 20 | 23 | 43 |
| Maitenes (Los) | " | 9 | 26 | 30 | 56 |
| Montaña (La) | Hj. | 1 | 3 | 5 | 8 |
| Montaña (La) | Prc. | 1 | 3 | 3 | 6 |
| Monte Cea | Cs. | 8 | 21 | 21 | 42 |
| Monserrat | Prc. | 8 | 15 | 14 | 29 |
| San Antonio | Fd. | 9 | 35 | 24 | 59 |
| San Martín | Hj. | 1 | 4 | 7 | 11 |
| San Martín | Prc. | 4 | 13 | 16 | 29 |
| San Pedro | Hj. | 2 | 6 | 8 | 14 |
| San Raimundo | Fd. | 23 | 92 | 84 | 176 |
| Santa Clotilde | Hj. | 1 | 5 | 4 | 9 |
| Santa Isabel | Fd. | 9 | 21 | 24 | 45 |
| Santa Matilde | " | 2 | 4 | 5 | 9 |
| Varones (Los) | Prc. | 2 | 8 | 5 | 13 |
| Vrittanzas | Fd. | 3 | 11 | 14 | 25 |
| <u>Distrito 11°: San Miguel</u> | <u>Dist.</u> | <u>714</u> | <u>2.130</u> | <u>2.175</u> | <u>4.305</u> |
| Angeles (Los) | Cd. | 253 | 702 | 840 | 1.542 |
| Baier | Prc. | 1 | 4 | 3 | 7 |
| Bascuñán Galvez | " | 1 | 7 | 2 | 9 |
| Bosques (Los) | " | 1 | 3 | 3 | 6 |
| Brito Nivaldo | " | 1 | 3 | 3 | 6 |
| Camino al Peral | Hj. | 13 | 38 | 30 | 68 |
| Carmen (Fl) | Prc. | 2 | 4 | 4 | 8 |
| Castaño (El) | " | 2 | 3 | 6 | 9 |
| Colonia (La) | " | 3 | 8 | 9 | 17 |
| Crucero de Tolpán | Cs. | 1 | 2 | 5 | 7 |
| Cruzadas (Las) | Prc. | 1 | 3 | 1 | 4 |
| Cholguahui | Fd. | 2 | 11 | 17 | 28 |
| Estrada Manuel | Prc. | 1 | 5 | 3 | 8 |
| Filla | " | 1 | 3 | 2 | 5 |
| Fincas (Las) | " | 2 | 2 | 7 | 9 |
| Frindt | " | 2 | 5 | 2 | 7 |
| Gladiolos (Los) | " | 1 | 1 | 3 | 4 |
| Huertón (El) | Fd. | 24 | 70 | 70 | 140 |

| Distritos y Localidades | | | Número de Habitantes | | |
|------------------------------------|----------------|----------------|----------------------|---------|-------|
| Nombres | Cate- goria | Vivien- das | Hombres | Mujeres | TOTAL |
| <u>Distrito 11°:(Continuación)</u> | | | | | |
| Human | Fd. | 7 | 14 | 19 | 33 |
| Jimenes José | Hj. | 1 | 3 | 1 | 4 |
| Lagos Herminio | " | 1 | 3 | 3 | 6 |
| Lo Amanda | Prc. | 1 | 2 | 6 | 8 |
| Lo Raquel | Fd. | 9 | 34 | 33 | 67 |
| Madre Selva | Prc. | 3 | 10 | 7 | 17 |
| Monte Cea | " | 3 | 8 | 4 | 12 |
| Müller | " | 1 | 3 | 8 | 11 |
| Nancagua | Fd. | 1 | 2 | 3 | 5 |
| Neuman | Prc. | 2 | 10 | 10 | 20 |
| Olivar | Fd. | 14 | 57 | 51 | 108 |
| Olivos (Los) | " | 5 | 16 | 24 | 40 |
| Paillihue | Cs. | 105 | 240 | 263 | 503 |
| Palermo | Fd. | 12 | 40 | 47 | 87 |
| Palermo | Cp. | 2 | 5 | 4 | 9 |
| Palermo | Est. | 1 | 2 | 3 | 5 |
| Palmas (Las) | Prc. | 2 | 5 | 6 | 11 |
| Peral (El) | Fd. | 72 | 230 | 181 | 411 |
| Pino (El) | " | 13 | 59 | 41 | 100 |
| Pino (El) | Hj. | 2 | 13 | 4 | 17 |
| Pino (Los) | Prc. | 5 | 14 | 12 | 26 |
| Poco a Poco | Fd. | 1 | 1 | 2 | 3 |
| Puentes (Los) | Cs. | 12 | 30 | 29 | 59 |
| Ramoncín | Fd. | 9 | 28 | 22 | 50 |
| Recreo (El) | " | 10 | 31 | 37 | 68 |
| Refugio (El) | " | 6 | 31 | 26 | 57 |
| San Agustín | " | 2 | 9 | 8 | 17 |
| San Carlos | Prc. | 1 | 2 | 5 | 7 |
| San Luis | Fd. | 4 | 9 | 9 | 18 |
| San Miguel | " | 1 | 4 | 4 | 8 |
| San Miguel | Prc. | 5 | 11 | 5 | 16 |
| San Miguel | Cs. | 3 | 6 | 15 | 21 |
| San Nivaldo | Prc. | 1 | 2 | 5 | 7 |
| San Pedro | " | 4 | 12 | 8 | 20 |
| San Pedro | Hj. | 1 | 4 | 3 | 7 |
| Santa Bárbara | Fd. | 1 | 2 | 2 | 4 |
| Santa Emilia | " | 7 | 23 | 25 | 48 |
| Santa Emilia | Prc. | 1 | 1 | 2 | 3 |
| Santa Elena | " | 2 | 8 | 8 | 16 |
| Santa Eliana | Fd. | 5 | 17 | 12 | 29 |
| Santa Elisa | " | 1 | 3 | 3 | 6 |
| Santa Elisa | Prc. | 3 | 6 | 5 | 11 |
| Santa Inés | Fd. | 8 | 31 | 17 | 48 |
| Santa Luisa | " | 6 | 28 | 26 | 54 |
| Santa Luisa | Hj. | 1 | 1 | 2 | 3 |
| Santa Marta | Fd. | 4 | 23 | 14 | 37 |
| Santa Matilde | Prc. | 1 | 4 | 7 | 11 |

| Distritos y Localidades | | Número de Habitantes | | | |
|------------------------------------|--------------|----------------------|--------------|--------------|--------------|
| Nombres | Categoría | Vivien- das | Hombres | Mujeres | TOTAL |
| <u>Distrito 11°:(Continuación)</u> | | | | | |
| Santa Rosa | Prc. | 2 | 7 | 6 | 13 |
| Seguel Francisco | " | 1 | 9 | 3 | 12 |
| Thempelhoy | " | 1 | 5 | 4 | 9 |
| Tilos (Los) | " | 2 | 7 | 6 | 13 |
| Tolpán | Fd. | 25 | 90 | 85 | 175 |
| Tolpán | Prc. | 2 | 7 | 7 | 14 |
| Vasquez Laura | " | 1 | 1 | 5 | 6 |
| Villa Rogers | " | 1 | 5 | 1 | 6 |
| Quinta Vymeister | " | 5 | 28 | 17 | 45 |
| <u>Distrito 12°: Coreo</u> | <u>Dist.</u> | <u>437</u> | <u>1.708</u> | <u>1.425</u> | <u>3.133</u> |
| Abandono | Hj. | 2 | 4 | 3 | 7 |
| Abello (Alfonso) | " | 1 | 6 | 4 | 10 |
| Almendo (El) | " | 1 | 6 | 4 | 10 |
| Aromo (El) | " | 3 | 7 | 13 | 20 |
| Balsamina | " | 1 | 4 | 3 | 7 |
| Desierto Blanco | " | 1 | 2 | 1 | 3 |
| Bosque (El) | Fd. | 2 | 5 | 7 | 12 |
| Buda de Río | Hj. | 1 | 1 | 4 | 5 |
| Buenos Aires | Prc. | 1 | 4 | 3 | 7 |
| Caridad (La) | Hj. | 2 | 8 | 10 | 18 |
| Castaño (El) | " | 1 | 3 | 3 | 6 |
| Cerozo (El) | " | 1 | 3 | 2 | 5 |
| Coreo | " | 1 | 5 | 3 | 8 |
| Curiche | Fd. | 18 | 54 | 47 | 101 |
| Curiche | Cs. | 1 | 4 | 3 | 7 |
| Cuñibal | Fd. | 13 | 59 | 38 | 97 |
| Cuñibal (Estación) | Est. | 2 | 5 | 8 | 13 |
| Chacayal | Fd. | 1 | 6 | 4 | 10 |
| Chacayal | Hj. | 4 | 13 | 16 | 29 |
| Chacayal | Cs. | 1 | 3 | 3 | 6 |
| Cholguahue | Fd. | 10 | 44 | 30 | 74 |
| Cholguahue | Hj. | 12 | 34 | 40 | 74 |
| Cholguahue | Cs. | 4 | 9 | 9 | 18 |
| Cholguahue | Prc. | 1 | 2 | 4 | 6 |
| Duqueco | Hj. | 2 | 3 | 5 | 13 |
| Encino (El) | " | 1 | 5 | 2 | 7 |
| Escuela Granja | E. | 5 | 57 | 10 | 67 |
| Esperanza (La) | Hj. | 1 | 2 | 6 | 8 |
| Esquina (La) | " | 1 | 5 | 3 | 8 |
| Garzas (Las) | " | 3 | 4 | 10 | 14 |
| Godoy (Luis) | " | 2 | 5 | 8 | 13 |
| Granja Aurora | " | 1 | 2 | 4 | 6 |
| Higueras (Las) | Fd. | 11 | 42 | 40 | 82 |
| Higuera (Las) | Hj. | 1 | 2 | 1 | 3 |
| Hortensias (Las) | Fd. | 2 | 4 | 9 | 13 |

| Distritos y Localidades | | | Número de Habitantes | | |
|------------------------------------|----------------|----------------|----------------------|---------|-------|
| Nombres | Cate- goria | Vivien- das | Hombres | Mujeres | TOTAL |
| <u>Distrito 12°:(Continuación)</u> | | | | | |
| Infante (Bernabé) | Hj. | 1 | 2 | 2 | 4 |
| Lubeca | Fd. | 13 | 37 | 34 | 71 |
| Luna (La) | Hj. | 4 | 10 | 13 | 23 |
| Luna (La) | Prs. | 1 | 3 | 4 | 7 |
| Llanhueico | Hj. | 4 | 19 | 16 | 35 |
| Llano (El) | Fd. | 1 | 4 | 3 | 7 |
| Llano (El) | Hj. | 1 | 5 | 2 | 7 |
| Llano Blanco | Fd. | 15 | 44 | 41 | 85 |
| Llano Blanco | Est. | 2 | 6 | 5 | 11 |
| Llana Blanco | " | 1 | 2 | 3 | 5 |
| Llano Blanco | Hj. | 3 | 8 | 5 | 13 |
| Maña (La) | Fd. | 19 | 72 | 59 | 131 |
| Manzano (El) | Hj. | 1 | 5 | 5 | 10 |
| Masuria | Fd. | 11 | 38 | 25 | 63 |
| Membrillar (El) | " | 12 | 41 | 43 | 84 |
| Membrillo (El) | Hj. | 1 | 3 | 2 | 5 |
| Mercedes (Las) | Fd. | 3 | 10 | 5 | 15 |
| Monserrat | " | 1 | 7 | 5 | 12 |
| Monte (El) | Hj. | 2 | 3 | 6 | 9 |
| Naranjo Chico (El) | " | 1 | 9 | 5 | 14 |
| Naranjo (El) | " | 2 | 9 | 9 | 18 |
| Oriente | Fd. | 9 | 24 | 27 | 51 |
| Ortiz (Aurelio) | Hj. | 1 | 9 | 11 | 20 |
| Parlamento | Fd. | 9 | 32 | 24 | 56 |
| Pejerrey | " | 2 | 12 | 7 | 19 |
| Pejerrey | Hj. | 7 | 19 | 25 | 44 |
| Peral (El) | " | 1 | 2 | 2 | 4 |
| Perla (La) | Fd. | 62 | 377 | 282 | 659 |
| Pcumo (El) | Hj. | 1 | 4 | 2 | 6 |
| Piedra de Agua | " | 1 | 3 | 2 | 5 |
| Pino (El) | " | 1 | 2 | 1 | 3 |
| Piña (La) | " | 1 | 2 | 5 | 7 |
| Pilahue | Fd. | 3 | 12 | 9 | 21 |
| Pichi Cholguahue | Hj. | 1 | 6 | 7 | 13 |
| Pichi Pichin | " | 1 | 6 | 6 | 12 |
| Pichico | Fd. | 2 | 9 | 3 | 12 |
| Pitrias (Las) | Hj. | 1 | 3 | 1 | 4 |
| Posada, (La) | " | 3 | 8 | 8 | 16 |
| Punta (La) | Fd. | 3 | 12 | 8 | 20 |
| Puntilla (La) | Hj. | 4 | 11 | 6 | 17 |
| Quijada (Ernesto) | " | 1 | 6 | 3 | 9 |
| Quillay (El) | " | 5 | 18 | 13 | 31 |
| Ranchar (La) | Fd. | 10 | 38 | 30 | 68 |
| Rosa (La) | " | 4 | 12 | 11 | 23 |
| Recreo | Hj. | 2 | 3 | 4 | 7 |
| Reina Margarita | " | 1 | 3 | 2 | 5 |
| Riachuelo | Fd. | 4 | 9 | 9 | 18 |

Comuna Los Angeles
(Continuación)
16.

| Distritos y Localidades | | Número de Habitantes | | | |
|--|----------------|----------------------|------------|------------|--------------|
| Nombre | Cate- goría | Vivien- das | Hombres | Mujeres | TOTAL |
| <u>Distrito 12°:(Continuación)</u> | | | | | |
| Rincón (El) | Fd. | 6 | 22 | 19 | 41 |
| Río Pardo | " | 3 | 6 | 4 | 10 |
| Roble (El) | Hj. | 1 | 1 | 2 | 3 |
| Roceralito Chico | " | 1 | 3 | 3 | 6 |
| Romeral | Fd. | 11 | 43 | 45 | 88 |
| Romeralito | Hj. | 1 | 5 | 2 | 7 |
| San Alfonso | " | 1 | 5 | 4 | 9 |
| San Andres de Coreo | Fd. | 7 | 23 | 30 | 53 |
| San Antonio | Hj. | 1 | - | 5 | 5 |
| San Cristóbal | " | 3 | 13 | 11 | 24 |
| San Francisco | " | 6 | 16 | 14 | 30 |
| San Jorge | Fd. | 2 | 6 | 5 | 11 |
| San José de Coreo | " | 2 | 7 | 5 | 12 |
| San José de Coreo 8 | Hj. | 2 | 9 | 9 | 18 |
| San José Duqueco | Fd. | 2 | 6 | 11 | 17 |
| San Manuel | Hj. | 1 | 6 | 6 | 12 |
| San Matías | Fd. | 9 | 34 | 23 | 57 |
| San Pedro | Hj. | 1 | 6 | 5 | 11 |
| Santa Ana | " | 1 | 3 | 3 | 6 |
| Santa Clara | Cs. | 1 | 3 | 7 | 10 |
| Santa Elena | Fd. | 7 | 29 | 22 | 51 |
| Santa Elisa | Hj. | 1 | 5 | 2 | 7 |
| Santa Juana | " | 1 | 3 | 1 | 4 |
| Santa Leonor | Fd. | 1 | 6 | 1 | 7 |
| Santa María | Hj. | 1 | 3 | 2 | 5 |
| Santa Olivia | " | 1 | - | 2 | 2 |
| Santa Petronila | " | 1 | 1 | 1 | 2 |
| Santa Rosa de Leonardi | " | 1 | 1 | 1 | 2 |
| Santa Rosa | " | 1 | 7 | 2 | 9 |
| Sauce (El) | " | 1 | 8 | 5 | 13 |
| Sol (El) | " | 1 | 5 | 3 | 8 |
| Sucesión Cuñibal-El Maitén | " | 1 | 2 | 3 | 5 |
| Sucesión Jorquera | " | 1 | 3 | 3 | 6 |
| Tотора (La) | " | 1 | 7 | 1 | 8 |
| Unión (La) | Fd. | 1 | 5 | 3 | 8 |
| <u>Distrito 13°: San Carlos de Puren</u> | | | | | |
| | Dist. | <u>164</u> | <u>580</u> | <u>480</u> | <u>1.060</u> |
| Carmen (El) | Fd. | 5 | 28 | 11 | 39 |
| Clavo (El) | " | 5 | 16 | 10 | 26 |
| Cristales (Los) | " | 1 | 8 | 2 | 10 |
| Cuartos (Los) | " | 11 | 42 | 32 | 74 |
| Boldos (Los) | Cs. | 18 | 68 | 54 | 122 |
| Duqueco | Fd. | 11 | 30 | 33 | 63 |
| Duqueco | Hj. | 4 | 6 | 5 | 11 |
| Garzas (Las) | Fd. | 21 | 76 | 70 | 146 |

| Distritos y Localidades | | | Número de Habitantes | | |
|------------------------------------|----------------|----------------|----------------------|------------|--------------|
| Nombres | Cate- goría | Vivien- das | Hombres | Mujeres | TOTAL |
| <u>Distrito 13°:(Continuación)</u> | | | | | |
| Gredas (Las) | Hj. | 6 | 18 | 24 | 42 |
| Huingan | Fd. | 16 | 70 | 50 | 120 |
| Miraflores | Hj. | 2 | 5 | 7 | 12 |
| Quirquincho | Fd. | 1 | 5 | 4 | 9 |
| Recuerdo (El) | " | 6 | 21 | 18 | 39 |
| San Carlos de Puren | Ald. | 25 | 63 | 67 | 130 |
| San Carlos de Puren | Fd. | 5 | 18 | 12 | 30 |
| San Pedro | " | 7 | 33 | 21 | 54 |
| Santa Inés | " | 2 | 9 | 11 | 20 |
| Santa María | " | 2 | 10 | 7 | 17 |
| Santa Natalia | " | 16 | 54 | 42 | 96 |
| <u>Distrito 14°: San José</u> | Dist. | <u>135</u> | <u>520</u> | <u>422</u> | <u>942</u> |
| Bella-Vista | Fd. | 20 | 87 | 55 | 152 |
| Peña (La) | " | 3 | 7 | 7 | 14 |
| San Carlos | Ald. | 23 | 62 | 59 | 121 |
| San José de Bio-Bio | Fd. | 30 | 130 | 98 | 228 |
| Santa Luisa | " | 34 | 140 | 116 | 256 |
| Trumao | Hj. | 22 | 82 | 67 | 149 |
| Vacunos (Los) | Fd. | 3 | 12 | 10 | 22 |
| <u>Distrito 15°: Duqueco</u> | Dist. | <u>203</u> | <u>770</u> | <u>652</u> | <u>1.422</u> |
| Almendro (El) | Hj. | 2 | 9 | 8 | 17 |
| Aromo (El) | Prc. | 2 | 12 | 8 | 20 |
| Carmen (El) | Fd. | 6 | 21 | 18 | 39 |
| Corrientes (Las) | Hj. | 1 | 2 | 1 | 3 |
| Duqueco Maza | Fd. | 19 | 103 | 78 | 181 |
| Iturrate | Prc. | 16 | 50 | 38 | 88 |
| Lomas de Duqueco | Fd. | 23 | 63 | 67 | 130 |
| Maitén (El) | Hj. | 1 | 5 | 4 | 9 |
| Mercedes (Las) | Prc. | 1 | 3 | 5 | 8 |
| Muñoz | " | 1 | 2 | 1 | 3 |
| Paillihue | Cs. | 8 | 24 | 25 | 49 |
| Paillihue | Fd. | 2 | 11 | 9 | 20 |
| Paillihue | Hj. | 4 | 17 | 7 | 24 |
| Panqueco | " | 5 | 19 | 10 | 29 |
| Panqueco Beneficencia | Fd. | 1 | 7 | 2 | 9 |
| Perlas (las) | Hj. | 2 | 7 | 8 | 15 |
| Poco a Poco | Fd. | 11 | 37 | 38 | 75 |
| San Francisco | Hj. | 1 | 2 | 5 | 7 |
| San José de Paillihue | Fd. | 12 | 38 | 37 | 75 |
| San Juan de Dios | Hj. | 1 | 5 | 7 | 12 |
| Santa Julia | Fd. | 17 | 70 | 47 | 117 |
| Santa Magdalena | " | 34 | 143 | 122 | 265 |
| Santa Onoria | Hj. | 1 | 6 | 6 | 12 |

| Distrito y Localidades | | | Número de Habitantes | | |
|-------------------------------------|----------------|----------------|----------------------|------------|--------------|
| Nombres | Cate- goria | Vivien- das | Hombres | Mujeres | TOTAL |
| <u>Distrito 15°:(Continuación)</u> | | | | | |
| Santa Rosa de Panqueco | Fd. | 3 | 9 | 11 | 20 |
| Sucesión Novoa | Hj. | 2 | 7 | 8 | 15 |
| Sucesión Rojas | " | 2 | 6 | 7 | 13 |
| Tolban | Fd. | 10 | 45 | 35 | 80 |
| Tolpán Gleisner | Prc. | 7 | 23 | 14 | 37 |
| Tolpán Teillery | " | 1 | 3 | 6 | 9 |
| Triángulo (El) | Hj. | 1 | 4 | 3 | 7 |
| Vertientes (Las) | Prc. | 1 | 5 | 5 | 10 |
| Vivero Duqueco | Fd. | 5 | 12 | 12 | 24 |
| <u>Distrito 16°:Vicuña Mackenna</u> | | | | | |
| | Dist. | <u>188</u> | <u>618</u> | <u>596</u> | <u>1.214</u> |
| Acacio (El) | Hj. | 1 | 4 | 2 | 6 |
| Angeles (Los) | Cd. | 43 | 139 | 131 | 270 |
| Arenal (El) | Hj. | 4 | 13 | 18 | 31 |
| Arriagada | Prc. | 4 | 9 | 12 | 21 |
| Calderón | " | 1 | 6 | 6 | 12 |
| Camino de Santa Fé | Cs. | 1 | 5 | 1 | 6 |
| Cañas (Las) | Hj. | 2 | 7 | 8 | 15 |
| Carmen (El) | Fd. | 4 | 17 | 13 | 30 |
| Carmen (El) | Hj. | 2 | 7 | 7 | 14 |
| Cerro Mesamávida | " | 1 | 7 | 4 | 11 |
| Ciruelo (El) | Prc. | 1 | 4 | 3 | 7 |
| Copec | Hj. | 2 | 4 | 6 | 10 |
| Coyanco | Fd. | 3 | 11 | 8 | 19 |
| Chiprodal | Cs. | 2 | 23 | 3 | 26 |
| Don Cato | Prc. | 3 | 9 | 11 | 20 |
| Durasno (El) | Hj. | 1 | 3 | 4 | 7 |
| Estación Corfo | Est. | 1 | 2 | - | 2 |
| Frindt | Prc. | 2 | 8 | 6 | 14 |
| Grecas (Las) | Fd. | 1 | 2 | 2 | 4 |
| Gredas (Las) | Fj. | 1 | 7 | 4 | 11 |
| Guindo (El) | " | 1 | 3 | 4 | 7 |
| Lilas (Las) | " | 1 | 4 | 1 | 5 |
| Maitén (El) | " | 1 | 5 | 7 | 12 |
| Manzano (El) | " | 1 | 3 | 1 | 4 |
| Mercedes (Las) | Fd. | 5 | 16 | 10 | 26 |
| Mesamávida | " | 13 | 40 | 32 | 72 |
| Mesamávida Novoa | " | 2 | 4 | 2 | 6 |
| Mirador (El) | " | 1 | 4 | 6 | 10 |
| Morro (El) | " | 11 | 30 | 42 | 72 |
| Naranjo (El) | Hj. | 1 | 4 | 3 | 7 |
| Nogal (El) | " | 1 | 5 | 7 | 12 |
| No Roe | Prc. | 1 | 3 | 5 | 8 |
| Olivo (El) | Hj. | 2 | 7 | 11 | 18 |
| Paillihue | Fd. | 15 | 59 | 54 | 113 |
| Paillihue | Prc. | 7 | 20 | 29 | 49 |

| Distritos y Localidades | | | Número de Habitantes | | |
|------------------------------------|----------------|----------------|----------------------|---------|-------|
| Nombres | Cate- goría | Vivien- das | Hombres | Mujeres | TOTAL |
| <u>Distrito 16°:(Continuación)</u> | | | | | |
| Pallihueico | Fd. | 5 | 23 | 18 | 41 |
| Retiro | Fd. | 1 | 7 | 4 | 11 |
| Reyes | Prc. | 2 | 11 | 9 | 20 |
| Rioseco | " | 1 | - | 6 | 6 |
| San José | Fd. | 6 | 22 | 19 | 41 |
| Santa Elena | " | 6 | 23 | 21 | 44 |
| Santa Eliana | " | 5 | 14 | 14 | 28 |
| Santa Luisa | Hj. | 2 | 4 | 5 | 9 |
| Santa Rosa | " | 1 | 1 | 6 | 7 |
| Sub-Estación Endesa | L. | 13 | 39 | 21 | 60 |
| Tinajas (Las) | Prc. | 3 | 10 | 10 | 20 |
| <u>Distrito 17°:Mesamávida</u> | | | | | |
| | Dist. | 137 | 405 | 383 | 788 |
| Arroyo (El) | Hj. | 2 | 2 | 2 | 4 |
| Bosque (El) | Fd. | 3 | 12 | 5 | 17 |
| Buenos Aires | " | 18 | 61 | 44 | 105 |
| Eucaliptus (El) | Hj. | 1 | 4 | 4 | 8 |
| Cañas (Las) | " | 4 | 15 | 15 | 30 |
| Carmen (El) | " | 4 | 16 | 10 | 26 |
| Castaño | " | 1 | 2 | 3 | 5 |
| Catutos (Los) | " | 1 | 4 | 2 | 6 |
| Ciruelo (El) | " | 1 | 2 | 3 | 5 |
| Codronal (El) | Fd. | 2 | 4 | 3 | 7 |
| Chacareo | Hj. | 1 | 2 | 3 | 5 |
| Durueco | " | 20 | 60 | 62 | 122 |
| Greda (La) | " | 1 | 7 | 5 | 12 |
| Guindo (El) | " | 3 | 12 | 9 | 21 |
| Litre (El) | " | 2 | 8 | 12 | 20 |
| Manzano (El) | " | 6 | 11 | 28 | 39 |
| Membrillo (El) | " | 1 | 1 | 3 | 4 |
| Mesamávida | Fd. | 26 | 65 | 51 | 116 |
| Mesamávida | Hj. | 7 | 16 | 23 | 39 |
| Naranjo (El) | " | 1 | 2 | 2 | 4 |
| Natre (El) | " | 1 | 5 | 1 | 6 |
| Nogal (El) | " | 3 | 9 | 13 | 22 |
| Paz (La) | Fd. | 1 | 3 | 5 | 8 |
| Poral (El) | Hj. | 1 | 3 | 2 | 5 |
| Pino (El) | " | 1 | 3 | 2 | 5 |
| Quilas (Las) | " | 2 | 6 | 9 | 15 |
| Quillay (El) | " | 2 | 6 | 6 | 12 |
| Quintas (Las) | " | 1 | 2 | 4 | 6 |
| Rancho Chico | " | 1 | 3 | 2 | 5 |
| Sauce (El) | " | 8 | 24 | 17 | 41 |
| Sauco (El) | " | 2 | 8 | 6 | 14 |
| San Fernando | " | 1 | 2 | 4 | 6 |
| San Ignacio | Prc. | 1 | 3 | 3 | 6 |

| Distritos y Localidades | | | Número de Habitantes | | |
|------------------------------------|----------------|----------------|----------------------|------------|------------|
| Nombres | Cate- goría | Vivien- das | Hombres | Mujeres | TOTAL |
| <u>Distrito 17°:(Continuación)</u> | | | | | |
| San Ricardo | Hj. | 1 | 1 | 1 | 2 |
| Santa Inés | Prc. | 1 | 3 | 3 | 6 |
| Santa Isabel | Hj. | 1 | 4 | 5 | 9 |
| Vaso La Arena | " | 1 | 6 | 3 | 9 |
| Vista de Cuel | " | 3 | 8 | 8 | 16 |
| <u>Distrito 18: Cuel</u> | | | | | |
| | Dist. | <u>140</u> | <u>480</u> | <u>451</u> | <u>931</u> |
| Acacias (Las) | Hj. | 1 | 1 | 4 | 5 |
| Aguada de Cuel (La) | Fd. | 1 | 2 | 2 | 4 |
| Almendro (El) | Hj. | 5 | 9 | 11 | 20 |
| Aromo (El) | Fd. | 5 | 20 | 19 | 39 |
| Aromo (El) | Hj. | 2 | 7 | 3 | 10 |
| Campamento | Fd. | 6 | 30 | 24 | 54 |
| Ciprés | Hj. | 5 | 14 | 18 | 32 |
| Codronal | " | 3 | 12 | 9 | 21 |
| Conejo (El) | " | 2 | 6 | 7 | 13 |
| Coyanco | Fd. | 7 | 26 | 18 | 44 |
| Coyanco | Hj. | 13 | 47 | 39 | 86 |
| Cuel | " | 1 | 2 | 5 | 7 |
| Eucapiltus (El) | " | 1 | 4 | 2 | 6 |
| Higuera (La) | " | 3 | 4 | 7 | 11 |
| Hijuelas de Cuel (Las) | Fd. | 3 | 9 | 8 | 17 |
| Limón (El) | Hj. | 1 | 2 | 3 | 5 |
| Maitén (El) | " | 2 | 3 | 4 | 7 |
| Mallín | " | 1 | 3 | 3 | 6 |
| Mansión | Fd. | 2 | 12 | 6 | 18 |
| Membrillo (El) | Hj. | 5 | 18 | 20 | 38 |
| Mercedes (Las) | " | 2 | 7 | 9 | 16 |
| Pampa (La) | Fd. | 4 | 19 | 14 | 33 |
| Parroñ (El) | Hj. | 4 | 9 | 14 | 23 |
| Pino (El) | " | 4 | 10 | 10 | 20 |
| Piña (La) | " | 1 | 2 | 4 | 6 |
| Pozón (El) | " | 1 | 1 | 1 | 2 |
| Predio (El) | Fd. | 4 | 17 | 15 | 32 |
| Qui las (las) | " | 3 | 13 | 8 | 21 |
| San Francisco | " | 12 | 46 | 37 | 83 |
| San Francisco | Hj. | 1 | 4 | 7 | 11 |
| San Ignacio | Fd. | 1 | 3 | 5 | 8 |
| San Juan | Hj. | 1 | 1 | 1 | 2 |
| San Luis | " | 1 | 4 | 5 | 9 |
| San Pedro | Fd. | 3 | 7 | 12 | 19 |
| San Pedro | Hj. | 3 | 6 | 11 | 17 |
| San Ramón | " | 1 | 7 | 3 | 10 |
| San Ramoncito | " | 1 | 1 | 2 | 3 |
| San Sebastián | " | 2 | 6 | 8 | 14 |
| Santa Eufemia | Fd. | 11 | 42 | 31 | 73 |

| Distritos y Localidades | | Número de Habitantes | | | |
|------------------------------------|----------------|----------------------|--------------|------------|--------------|
| Nombres | Cate- goria | Vivien- das | Hombres | Mujeres | TOTAL |
| <u>Distrito 18°:(Continuación)</u> | | | | | |
| Santa Filomena | Fd. | 4 | 15 | 16 | 31 |
| Santa Isabel | " | 11 | 6 | 2 | 8 |
| Sauce (El) | Hj. | 2 | 10 | 8 | 18 |
| Solcadas | " | 2 | 8 | 8 | 16 |
| Suerte (La) | " | 1 | 1 | 4 | 5 |
| Vertientes (Las) | " | 1 | 4 | 4 | 8 |
| <u>Distrito 19°: Chacaico</u> | <u>Dist.</u> | <u>127</u> | <u>394</u> | <u>347</u> | <u>741</u> |
| Acacio (El) | Hj. | 1 | 4 | 5 | 9 |
| Alamo (El) | " | 2 | 5 | 5 | 10 |
| Casi-Litre | " | 1 | 4 | 4 | 8 |
| Chuquén | Fd. | 21 | 56 | 61 | 117 |
| Duqueco | Hj. | 47 | 149 | 127 | 276 |
| Esperanza (La) | " | 1 | 5 | 3 | 8 |
| Higuera (La) | " | 1 | 1 | 1 | 2 |
| Maiteco (El) | " | 1 | 3 | 8 | 11 |
| Naranja (El) | " | 1 | 2 | 3 | 5 |
| Peral (El) | " | 3 | 7 | 9 | 16 |
| Quillayes (Los) | Fd. | 32 | 118 | 72 | 190 |
| Quintas (Las) | " | 1 | 4 | 3 | 7 |
| Suerte (La) | " | 14 | 35 | 43 | 78 |
| Triángulo (El) | Hj. | 1 | 1 | 3 | 4 |
| <u>Distrito 20°: Santa Fé</u> | <u>Dist.</u> | <u>319</u> | <u>1.153</u> | <u>983</u> | <u>2.136</u> |
| Candelaria (La) | Fd. | 46 | 155 | 121 | 276 |
| Palmas (Las) | " | 15 | 61 | 53 | 114 |
| Quilas (Las) | " | 22 | 85 | 87 | 172 |
| Santa Fé | Est. | 28 | 60 | 63 | 123 |
| Santa Fé | Fd. | 208 | 792 | 659 | 1.451 |
| <u>Distrito 21°: Rarinco</u> | <u>Dist.</u> | <u>351</u> | <u>1.108</u> | <u>987</u> | <u>2.095</u> |
| Almendro (El) | Fd. | 2 | 4 | 5 | 9 |
| Balmaceda | " | 1 | 2 | 2 | 4 |
| Carmen (El) | " | 1 | 2 | 5 | 7 |
| Ciprés (El) | " | 1 | 2 | 2 | 4 |
| Culenco | " | 12 | 51 | 33 | 84 |
| Culenco | Hj. | 24 | 69 | 57 | 126 |
| Durazno (El) | Fd. | 1 | 5 | 2 | 7 |
| Higuera (La) | " | 1 | 3 | 4 | 7 |
| Huaqui | " | 10 | 26 | 24 | 52 |
| Huaqui | Hj. | 9 | 15 | 13 | 28 |
| Huaqui Vasquez | Fd. | 1 | 5 | 4 | 9 |
| Huerto (El) | " | 1 | 1 | - | 1 |
| Lo Raquel | " | 11 | 42 | 29 | 71 |
| Manzano (El) | Hj. | 1 | 3 | 3 | 6 |

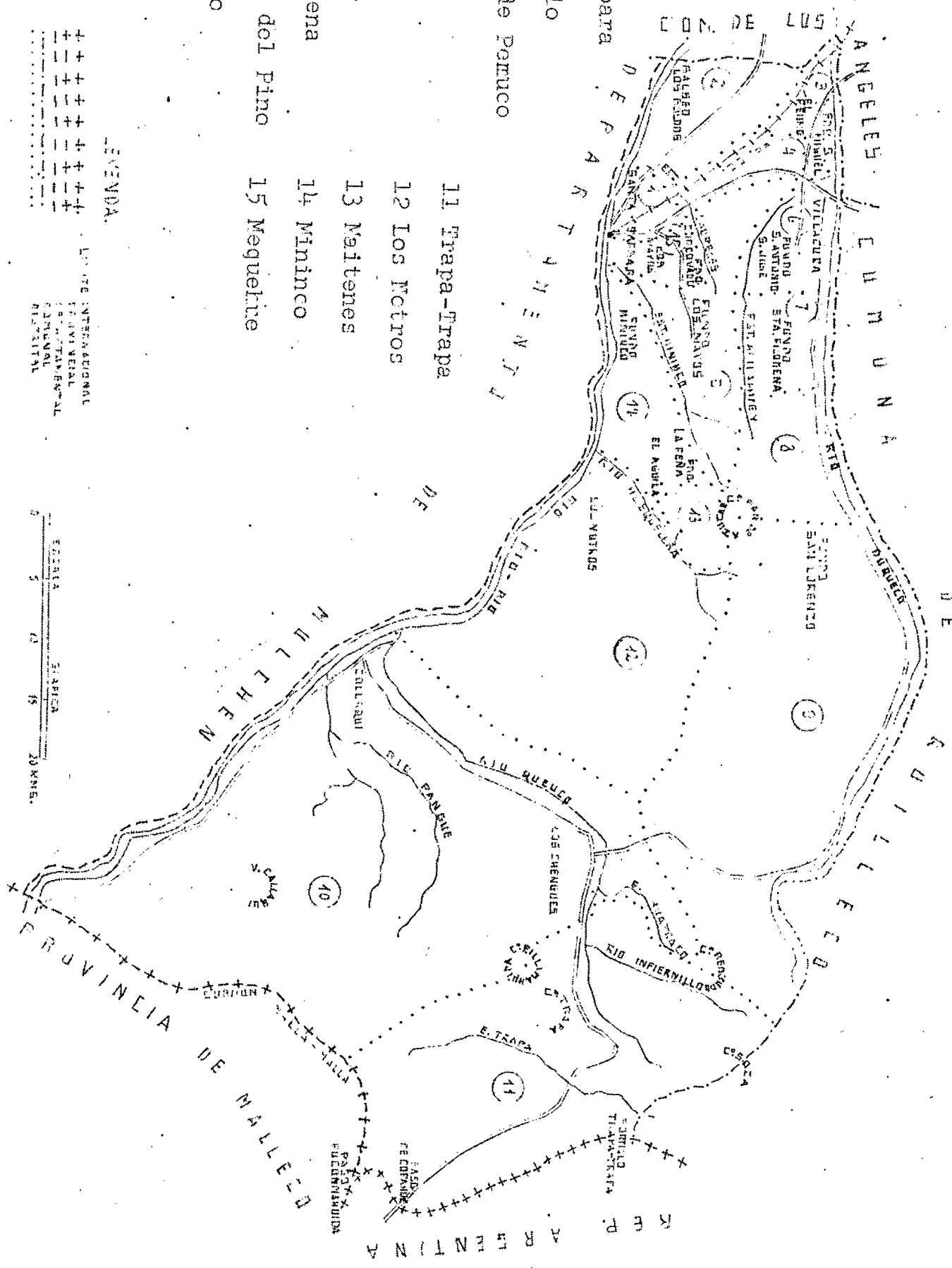
Comuna Los Angeles
(Continuación)
22.

| Distritos y Localidades | | | Número de Habitantes | | |
|------------------------------------|-----------|----------------|----------------------|---------|-------|
| Nombres | Categoría | Vivien- das | Hombres | Mujeres | TOTAL |
| <u>Distrito 21°:(Continuación)</u> | | | | | |
| Mercedes (Las) | Hj. | 1 | 2 | 3 | 5 |
| Millantú | Cs. | 26 | 66 | 51 | 117 |
| Millantú | Est. | 34 | 105 | 123 | 228 |
| Millantú | Fd. | 40 | 110 | 108 | 218 |
| Millantú | Hj. | 2 | 5 | 3 | 8 |
| Naranjo (El) | Fd. | 3 | 14 | 7 | 21 |
| Naranjo (El) | Hj. | 1 | 1 | 1 | 2 |
| Palermo | Fd. | 21 | 66 | 64 | 130 |
| Palmas (ías) | " | 9 | 33 | 23 | 56 |
| Pedregal | " | 1 | 3 | 3 | 6 |
| Quilque | " | 2 | 3 | 5 | 8 |
| Recuerdo (El) | " | 2 | 2 | 3 | 5 |
| Róbles (Los) | " | 9 | 44 | 30 | 74 |
| San Luis | " | 6 | 18 | 9 | 27 |
| San Pancracio | " | 1 | 3 | 1 | 4 |
| San Pedro | " | 15 | 60 | 37 | 97 |
| San Ramón | " | 28 | 81 | 105 | 186 |
| Santa Cristina | " | 14 | 47 | 33 | 80 |
| Santa María | " | 1 | 5 | 2 | 7 |
| Santa Marta | " | 5 | 21 | 15 | 36 |
| Santa Teresa | " | 32 | 118 | 111 | 229 |
| Santa Zaira | " | 11 | 35 | 25 | 60 |
| Tolhuaca | " | 1 | 2 | 2 | 4 |
| Toscas (Las) | " | 2 | 7 | 6 | 13 |
| Virquenco | " | 8 | 25 | 34 | 59 |
| <u>Distrito 22°:Candelaria</u> | | | | | |
| | Dist. | 114 | 365 | 305 | 670 |
| Alicia | Hj. | 1 | 5 | 1 | 6 |
| Amalia | Fd. | 4 | 16 | 15 | 30 |
| Candelaria | " | 11 | 41 | 33 | 74 |
| Candelaria | Prc. | 4 | 8 | 9 | 17 |
| Candelaria | Cs. | 2 | 6 | 3 | 9 |
| Candelaria | Est. | 3 | 15 | 15 | 30 |
| Ciruelo (El) | Hj. | 1 | 1 | - | 1 |
| Limón (El) | Fd. | 2 | 13 | 5 | 18 |
| Maitenes (Los) | " | 3 | 11 | 10 | 21 |
| Maqui (El) | " | 1 | 6 | 3 | 9 |
| Nogal (El) | " | 10 | 44 | 49 | 93 |
| Ovejería | " | 6 | 14 | 14 | 28 |
| Rosas (Las) | Hj. | 6 | 13 | 17 | 30 |
| San Agustín | Fd. | 4 | 13 | 9 | 22 |
| San José de Quilque | " | 2 | 4 | 5 | 9 |
| Santa Ana | Hj. | 1 | 5 | 5 | 10 |
| Santa Lucía | Fd. | 6 | 23 | 15 | 38 |
| Santa Luisa | " | 2 | 9 | 5 | 14 |
| Vidal | " | 2 | 4 | 3 | 7 |

| Distritos y Localidades | | | Número de Habitantes | | |
|-------------------------------------|----------------|----------------|----------------------|------------|--------------|
| Nombres | Cate- goría | Vivien- das | Hombres | Mujeres | TOTAL |
| <u>Distrito 22°: (Continuación)</u> | | | | | |
| Virquenco | Fd. | 43 | 115 | 89 | 204 |
| <u>Distrito 23°: Estación</u> | | | | | |
| | Dist. | <u>288</u> | <u>826</u> | <u>819</u> | <u>1.645</u> |
| Angeles (Los) | Cd. | 222 | 617 | 628 | 1.245 |
| Angeles (Los) | Est. | 1 | 9 | - | 9 |
| Arrayán | Fd. | 16 | 63 | 56 | 119 |
| Arrayán | Cs. | 29 | 71 | 70 | 141 |
| Mirador | Fd. | 7 | 23 | 20 | 43 |
| Retiro (El) | " | 5 | 15 | 19 | 34 |
| San Miguel | " | 4 | 13 | 11 | 24 |
| San Miguel | Prc. | 4 | 15 | 15 | 30 |
| <u>Distrito 24°: Quilque</u> | | | | | |
| | Dist. | <u>273</u> | <u>887</u> | <u>833</u> | <u>1.720</u> |
| Aguas Blancas | Fd. | 3 | 5 | 8 | 13 |
| Alamo (El) | Hj. | 1 | 2 | 6 | 8 |
| Allipén | Fd. | 2 | 7 | 5 | 12 |
| Allipén | Hj. | 5 | 19 | 9 | 28 |
| Angeles (Los) | Cd. | 14 | 31 | 51 | 82 |
| Aromo (El) | Hj. | 1 | 3 | 1 | 4 |
| Bolsillo (El) | Fd. | 2 | 10 | 8 | 18 |
| Bosque (El) | " | 2 | 6 | 4 | 10 |
| Ciruelo | Hj. | 1 | 5 | 4 | 9 |
| Coral | " | 1 | 1 | 2 | 3 |
| Curamávida | " | 3 | 9 | 6 | 15 |
| Curaqui | " | 2 | 7 | 6 | 13 |
| Durazno (El) | " | 1 | 3 | 1 | 4 |
| Esperanza (La) | Fd. | 2 | 4 | 6 | 10 |
| Fresia | " | 12 | 40 | 35 | 75 |
| Gloria (La) | " | 3 | 8 | 6 | 14 |
| Higuera (La) | Hj. | 6 | 26 | 18 | 44 |
| Italia | Prc. | 1 | 1 | 2 | 3 |
| Lo Elvira | Fd. | 14 | 51 | 54 | 105 |
| Naranjo (El) | Hj. | 1 | 8 | 5 | 13 |
| Olivar (El) | Fd. | 8 | 19 | 17 | 36 |
| Faso de Luna | Hj. | 2 | 7 | 4 | 11 |
| Pedregal | " | 1 | 6 | 4 | 10 |
| Pino (El) | " | 1 | 2 | 1 | 3 |
| Quilque | Fd. | 6 | 13 | 13 | 26 |
| Quilque | Hj. | 7 | 12 | 17 | 29 |
| Quintas (Las) | Fd. | 6 | 16 | 18 | 34 |
| Quintas (Las) | Hj. | 4 | 12 | 14 | 26 |
| Roble (El) | Fd. | 8 | 37 | 28 | 65 |
| Rosal (El) | " | 8 | 27 | 18 | 45 |
| Salto El Perro | Hj. | 2 | 9 | 3 | 12 |
| San Antonio | Fd. | 24 | 81 | 77 | 158 |

| Distritos y Localidades | | | Número de Habitantes | | |
|------------------------------------|----------------|----------------|----------------------|---------|--------|
| Nombres | Cate- goria | Vivien- das | Hombres | Mujeres | TOTAL |
| <u>Distrito 24°:(Continuación)</u> | | | | | |
| San Luis | Hj. | 2 | 3 | 3 | 6 |
| San Rafael | Fd. | 9 | 31 | 43 | 74 |
| Santa Amalia | Hj. | 1 | 4 | 3 | 7 |
| Santa Ana | Fd. | 1 | 6 | 3 | 9 |
| Santa Carmen | Hj. | 1 | 4 | 3 | 7 |
| Santa Elcira | Fd. | 16 | 60 | 65 | 125 |
| Santa Elena | " | 2 | 8 | 7 | 15 |
| Santa Lucinda | " | 14 | 40 | 33 | 73 |
| Santa Rosa | Hj. | 1 | 4 | 2 | 6 |
| Santa Rosa | Prc. | 3 | 10 | 10 | 20 |
| Santa Sara | Fd. | 7 | 22 | 32 | 54 |
| Santo Domingo | Hj. | 2 | 3 | 6 | 9 |
| Sin Nombre | " | 9 | 24 | 14 | 38 |
| Sub-Deleg. Curimávida | Fd. | 1 | 2 | 1 | 3 |
| Sucesión Acuña | Hj. | 4 | 13 | 13 | 26 |
| Trancas (Las) | Fd. | 38 | 133 | 119 | 252 |
| Tres Esquinas | " | 2 | 9 | 6 | 15 |
| Tropezón | Prc. | 1 | 3 | 2 | 5 |
| Violetas (Las) | Fd. | 5 | 21 | 17 | 38 |
| Total de la Comuna..... | | 10.193 | 30.089 | 30.637 | 60.726 |

COMUNA SUBDELEGACION DE STA. BARBARA




- Districtos**
- 1 Sta. Bárbara
 - 2 Fortezualo
 - 3 Sn José de Peruco
 - 4 Cipreces
 - 5 Alcañada
 - 6 Arilahuén
 - 7 Sta. Filcrena
 - 8 Villucura del Pino
 - 9 Sn Lorenzo
 - 0 Cuenca

- 11 Trapa-Trapa
- 12 Los Nictros
- 13 Maitenes
- 14 Mininco
- 15 Mequetrua

FINCADA

- +++ INTERMUNICIPAL
- ++ COMUNAL
- + ESTADAL
- FEDERAL
- NACIONAL
- INTERNACIONAL



COMUNA SUBDELEGACION DE SANTA BARBARA

Sus límites son:

Al Norte, el río Duqueco, desde el puente del ferrocarril hasta su origen, y la línea de cumbres de la Sierra Velluda, desde el origen del río Duqueco hasta la frontera argentina pasando por el portezuelo de Trapa-Trapa.-

Al Este, la frontera argentina, desde la línea de cumbres de la Sierra Velluda hasta el cordón de Malla-Malla.-

Al Sur, el cordón de Malla-Malla, que limita por el norte la hoya del río Chaquilvín o Llahue, desde la frontera argentina hasta la confluencia del río Chaquilvín con el río Bío-Bío.-

Al Oeste, el río Bío-Bío, desde su confluencia con el río Chaquilvín o Llahue hasta el lanchadero de Los Boldos; el camino de Los Boldos. desde su lanchadero en el río Bío-Bío hasta la línea del ferrocarril, y la línea del ferrocarril, desde el camino de Los Boldos hasta el puente sobre el río Duqueco.-

La comuna-subdelegacion de Santa Bárbara se divide en 15 distritos, a saber:

1º Santa Bárbara; 2º Portezuelo; 3º San José de Pemuco; 4º Cipresés; 5º Alcalada; 6º Arilahuén; 7º Santa Filomena; 8º Villucura del Pino; 9º San Lorenzo; 10º Queuco; 11º Trapa-Trapa; 12º Los Notros; 13º Maite-nes; 14º Mininco; 15º Mequehue;

COMUNA-SUBDELEGACION SANTA BARBARA

| Distritos y Localidades | | Número de Habitantes | | | |
|-----------------------------------|----------------|----------------------|------------|------------|--------------|
| Nombres | Cate- goría | Vivien- das | Hombres | Mujeres | TOTAL |
| <u>Distrito 1°: Santa Barbara</u> | <u>Dist.</u> | <u>315</u> | <u>750</u> | <u>884</u> | <u>1.634</u> |
| Aurora (La) | Hj. | 1 | 3 | 1 | 4 |
| Cachapoal | " | 1 | 3 | 3 | 6 |
| Elvira | Fd. | 3 | 9 | 12 | 21 |
| Esperanza (La) | Hj. | 3 | 8 | 7 | 15 |
| Graneros | " | 2 | 12 | 12 | 24 |
| Gredas (Las) | " | 7 | 25 | 13 | 38 |
| Higueras (Las) | " | 1 | 2 | 2 | 4 |
| Liebres (Las) | " | 1 | - | 1 | 1 |
| Maitén (El) | " | 1 | 3 | 3 | 6 |
| Mariás (Las) | " | 1 | 3 | 1 | 4 |
| Nipas (Las) | Pre. | 6 | 16 | 11 | 27 |
| Parrón (El) | Fd. | 6 | 18 | 10 | 28 |
| Quinta (La) | Hj. | 2 | 7 | 4 | 11 |
| San Antonio | " | 2 | 5 | 2 | 7 |
| San Fernando | " | 1 | 3 | 4 | 7 |
| Santa Bárbara | Pb. | 272 | 619 | 788 | 1.407 |
| Santa Magdalena | Hj. | 1 | 2 | 3 | 5 |
| Santa Elvira | " | 1 | 4 | 2 | 6 |
| Santa Ema | " | 1 | 4 | 1 | 5 |
| Santa Teresa | " | 2 | 4 | 4 | 8 |
| <u>Distrito 2°: Portezuelo</u> | <u>Dist.</u> | <u>58</u> | <u>158</u> | <u>186</u> | <u>344</u> |
| Chacay | Hj. | 1 | 2 | 2 | 4 |
| Durazno (El) | " | 1 | 6 | 3 | 9 |
| Florida (La) | " | 1 | 2 | 2 | 4 |
| Mañil | Est. | 10 | 25 | 24 | 49 |
| Mañil Alto | Fd. | 15 | 45 | 53 | 98 |
| Maravilla (La) | Hj. | 1 | 3 | 3 | 6 |
| Membrillo | " | 1 | 5 | 4 | 9 |
| Naranjo (El) | " | 2 | 7 | 6 | 13 |
| Nispero (El) | " | 2 | 8 | 12 | 20 |
| Nogal (El) | " | 1 | 3 | 3 | 6 |
| Porvenir | " | 1 | 5 | 2 | 7 |
| Posada (La) | Fd. | 9 | 24 | 31 | 55 |
| Rosario (El) | Hj. | 1 | - | 2 | 2 |
| San Antonio | " | 1 | 2 | 5 | 7 |
| San Guillermo | " | 4 | 4 | 8 | 12 |
| San José | " | 1 | 3 | 6 | 9 |
| San Juan | " | 1 | 3 | 6 | 9 |
| San Luis | " | 2 | 3 | 3 | 6 |
| San Sebastián | " | 1 | 4 | 4 | 8 |
| Santa Elvira | " | 2 | 4 | 7 | 11 |

Comuna Santa Bárbara
(Continuación)
2.

| Distritos y Localidades | | | Número de Habitantes | | |
|--|----------------|----------------|----------------------|------------|--------------|
| Nombres | Cate- goría | Vivien- das | Hombres | Mujeres | TOTAL |
| <u>Distrito 3°: San José de Pemuco</u> | Dist. | <u>30</u> | <u>103</u> | <u>109</u> | <u>212</u> |
| Cocharcas | Hj. | 1 | 3 | 3 | 6 |
| Lomas de Duqueco | " | 1 | 2 | 2 | 4 |
| Maipo | " | 1 | 2 | 4 | 6 |
| Maitén (El) | " | 1 | 2 | 4 | 6 |
| Pemuco | " | 3 | 9 | 4 | 13 |
| Poco a Poco | " | 1 | 2 | 6 | 8 |
| San Manuel | Fd. | 2 | 5 | 8 | 13 |
| San Miguel | " | 7 | 33 | 26 | 59 |
| San Miguel de Duqueco | Hj. | 2 | 3 | 9 | 12 |
| San José de Pemuco | " | 4 | 12 | 14 | 26 |
| San Rosendo | Fd. | 2 | 9 | 13 | 22 |
| San Sebastián | Hj. | 1 | 7 | 2 | 9 |
| Santo Domingo | Fd. | 3 | 12 | 11 | 23 |
| Sauco (El) | Hj. | 1 | 2 | 3 | 5 |
| <u>Distrito 4°: Los Cipreces</u> | Dist. | <u>58</u> | <u>172</u> | <u>183</u> | <u>355</u> |
| Alamos (Los) | Fd. | 4 | 15 | 16 | 31 |
| Arilahuén | " | 1 | 3 | 4 | 7 |
| Arilahuén | Prc. | 1 | 1 | 2 | 3 |
| Bucna-Vista | Fd. | 3 | 6 | 7 | 13 |
| Cipreces (Los) | " | 4 | 15 | 14 | 29 |
| Corcovado | " | 1 | 3 | 2 | 5 |
| Chacayes (Los) | " | 1 | 3 | 3 | 6 |
| Maipo | " | 9 | 24 | 24 | 48 |
| Maipo | Cs. | 7 | 15 | 19 | 34 |
| Peumo (El) | Fd. | 1 | 2 | 4 | 6 |
| Poco a Pococ | " | 3 | 11 | 11 | 22 |
| Quillay | " | 1 | 2 | 2 | 4 |
| Robles (Los) | " | 1 | 2 | 4 | 6 |
| San Antonio | " | 5 | 19 | 22 | 41 |
| San José | " | 2 | 5 | 4 | 9 |
| San Juan | " | 5 | 18 | 18 | 36 |
| Santa Cruz | " | 2 | 5 | 4 | 9 |
| Santa Magdalena | " | 1 | 1 | 3 | 4 |
| Santa Trinidad | " | 5 | 17 | 16 | 33 |
| Vifias (Las) | " | 1 | 5 | 4 | 9 |
| <u>Distrito 5°: Alcalada</u> | Dist. | <u>182</u> | <u>614</u> | <u>582</u> | <u>1.196</u> |
| Alamos (Los) | Hj. | 1 | 3 | 2 | 5 |
| Arrayán (El) | " | 1 | 8 | 3 | 11 |
| Bella-Vista | " | 1 | 3 | 3 | 6 |
| Candelaria | " | 2 | 1 | 6 | 7 |
| Castaña (El) | " | 1 | 3 | 3 | 6 |
| Cipreces (Los) | " | 1 | 3 | 4 | 7 |

Comuna Santa Bárbara
(Continuación)

3.

| Distritos y Localidades | | | Número de Habitantes | | |
|------------------------------------|----------------|----------------|----------------------|---------|-------|
| Nombres | Cate- goría | Vivien- das | Hombres | Mujeres | TOTAL |
| <u>Distrito 5°:(Continuación)</u> | | | | | |
| Corcovado | Fd. | 26 | 110 | 93 | 203 |
| Eucaliptus (Los) | Hj. | 2 | 7 | 6 | 13 |
| Higuera (La) | " | 2 | 4 | 4 | 8 |
| Junquillos (Los) | Fd. | 30 | 105 | 110 | 215 |
| Laureles (Los) | " | 7 | 23 | 24 | 47 |
| Lirios (Los) | " | 5 | 22 | 16 | 38 |
| Manzano (El) | Hj. | 4 | 12 | 14 | 26 |
| Mayos (Los) | Prc. | 76 | 241 | 230 | 477 |
| Parronal | Hj. | 1 | 5 | 2 | 7 |
| Pemuco | " | 2 | 5 | 4 | 9 |
| Peral (El) | " | 1 | 2 | 4 | 6 |
| Peumos (Los) | " | 1 | 2 | 1 | 3 |
| Pino (El) | Fd. | 1 | 1 | 1 | 2 |
| Rosario | Hj. | 1 | 2 | 2 | 4 |
| San Antonio | Fd. | 1 | 5 | 2 | 7 |
| San Jorge | Hj. | 1 | 2 | 3 | 5 |
| San Pedro | " | 1 | 4 | 2 | 6 |
| Santa Ernestina | " | 1 | 8 | 2 | 10 |
| Santa Teresa | Fd. | 11 | 27 | 34 | 61 |
| Unión (La) | " | 1 | 6 | 1 | 7 |
| <u>Distrito 6°: Arilahuen</u> | | | | | |
| | Dist. | 17 | 50 | 48 | 98 |
| Acacios (Los) | Prc. | 1 | 2 | 1 | 3 |
| Arilahuén | Fd. | 2 | 4 | 4 | 8 |
| Fuente de Agua | " | 1 | 2 | 1 | 3 |
| Laurel (El) | " | 1 | 6 | 4 | 10 |
| Naranjo (El) | " | 2 | 8 | 10 | 18 |
| Pemuco | " | 2 | 8 | 4 | 12 |
| San José | " | 1 | 3 | 3 | 6 |
| San Juan | Prc. | 1 | 1 | 2 | 3 |
| San Manuel | Fd. | 1 | 3 | 2 | 5 |
| Santa Elena | Fd. | 1 | 3 | 6 | 9 |
| Santa Isabel | " | 3 | 8 | 8 | 16 |
| Santa María | Prc. | 1 | 2 | 3 | 5 |
| <u>Distrito 7°: Santa Filomena</u> | | | | | |
| | Dist. | 56 | 212 | 161 | 373 |
| Acacias (Las) | Prc. | 2 | 8 | 3 | 11 |
| Arilahuén | Fd. | 18 | 68 | 66 | 134 |
| Cerezos (Los) | Prc. | 1 | 4 | 1 | 5 |
| Encanto (El) | Fd. | 1 | 2 | 2 | 4 |
| Guindos (Los) | " | 4 | 7 | 5 | 12 |
| Hortensias (Las) | Prc. | 1 | 4 | 4 | 8 |
| Lo Ramón | Fd. | 8 | 48 | 23 | 71 |
| Maitenes (Los) | Prc. | 1 | 4 | 2 | 6 |
| Manzano (El) | Fd. | 4 | 6 | 4 | 10 |

Comuna Santa Bárbara
(Continuación)

4.

| Distritos y Localidades | | | Número de Habitantes | | |
|-----------------------------------|----------------|----------------|----------------------|---------|-------|
| Nombres | Cate- goría | Vivien- das | Hombres | Mujeres | TOTAL |
| <u>Distrito 7°:(Continuación)</u> | | | | | |
| Naranjo (El) | Fd. | 2 | 9 | 6 | 15 |
| Pataguas (Las) | " | 1 | 2 | 2 | 4 |
| Rancho (La) | Prc. | 1 | 3 | 2 | 5 |
| San Francisco | Prc. | 1 | 5 | 3 | 8 |
| San José | Fd. | 2 | 7 | 11 | 18 |
| San Juan | Prc. | 2 | 3 | 3 | 6 |
| San Manuel | " | 3 | 12 | 11 | 23 |
| Santa María | " | 2 | 8 | 7 | 15 |
| Santa Rosa. | " | 1 | 6 | 3 | 9 |
| Santo Domingo | " | 1 | 6 | 3 | 9 |
| <u>Distrito 8°: Villucura del</u> | Dist. | 223 | 815 | 727 | 1.542 |
| <u>Pino</u> | | | | | |
| Agua Grande | Fd. | 20 | 64 | 62 | 126 |
| Agua Santa | " | 4 | 10 | 16 | 26 |
| Carmen (El) | " | 3 | 9 | 9 | 18 |
| Dimilhue | " | 32 | 137 | 101 | 238 |
| Gloria (La) | " | 1 | 5 | 6 | 11 |
| Manchuria (La) | " | 6 | 27 | 22 | 49 |
| Pan de Azúcar | Hj. | 4 | 9 | 12 | 21 |
| San Guillermo | " | 1 | 1 | 6 | 7 |
| San Luis | Fd. | 5 | 20 | 18 | 38 |
| San Manuel | " | 3 | 8 | 12 | 20 |
| San Miguel | Hj. | 1 | 1 | 2 | 3 |
| San Sebastián | " | 1 | 3 | 3 | 6 |
| Santa Andrea | Fd. | 11 | 36 | 38 | 74 |
| Santa Elisa | " | 17 | 70 | 68 | 138 |
| Santa Inés | " | 2 | 6 | 4 | 10 |
| Santa Isabel | " | 12 | 57 | 39 | 96 |
| Santa Emelina | " | 4 | 16 | 11 | 27 |
| Tiendas (Las) | Cs. | 22 | 63 | 73 | 136 |
| Villucura | Fd. | 15 | 52 | 42 | 94 |
| Villucura | Hj. | 36 | 141 | 98 | 239 |
| Villucura | Cs. | 23 | 80 | 85 | 165 |
| <u>Distrito 9°: San Lorenzo</u> | Dist. | 108 | 457 | 388 | 845 |
| San Lorenzo | Fd. | 108 | 457 | 388 | 845 |
| <u>Distrito 10°: Queuco</u> | Dist. | 438 | 1.456 | 1.233 | 2.689 |
| Bío-Bío | Fd. | 57 | 215 | 135 | 350 |
| Collaqui | Rd. | 31 | 100 | 92 | 192 |
| Cauñicú | " | 48 | 163 | 149 | 312 |
| Ceniciento (El) | Fd. | 1 | 4 | 5 | 9 |
| Cuncuman | " | 1 | 5 | 3 | 8 |
| Cheuques (Los) | " | 13 | 26 | 35 | 61 |

| Distritos y Localidades | | | Número de Habitantes | | |
|-------------------------------------|----------------|----------------|----------------------|------------|--------------|
| Nombres | Cate- goría | Vivien- das | Hombres | Mujeres | TOTAL |
| <u>Distrito 10°: (Continuación)</u> | | | | | |
| Queuco | Fd. | 6 | 21 | 15 | 36 |
| Huallali | " | 5 | 14 | 16 | 30 |
| Huallali | Hj. | 2 | 6 | 5 | 11 |
| Huellas (Las) | " | 1 | 5 | 3 | 8 |
| Infiernillo | Fd. | 7 | 22 | 18 | 40 |
| Infiernillo | Hj. | 1 | 1 | 4 | 5 |
| Lo Gallina | Rd. | 4 | 15 | 12 | 27 |
| Malla | " | 38 | 118 | 98 | 216 |
| Malla Cuncumán | Fd. | 1 | 6 | 3 | 9 |
| Malla Cuncumán | Hj. | 1 | 3 | 3 | 6 |
| Pangue | Fd. | 10 | 32 | 30 | 62 |
| Pitril | Fd. | 2 | 8 | 8 | 16 |
| Pitril | Hj. | 3 | 9 | 10 | 19 |
| Pitril | Rd. | 21 | 63 | 52 | 115 |
| Pitrilco | Fd. | 1 | 3 | 2 | 5 |
| Queuco | " | 37 | 156 | 107 | 263 |
| Queuco | Cs. | 1 | 1 | - | 1 |
| Quillaileo | Fd. | 7 | 19 | 14 | 33 |
| Ralco | Rd. | 90 | 302 | 297 | 599 |
| Rafilhueno | Fd. | 1 | 4 | 3 | 7 |
| San Antonio | " | 2 | 5 | 5 | 10 |
| San Miguel | " | 3 | 7 | 9 | 16 |
| San Pedro | " | 42 | 120 | 96 | 216 |
| Trapa | Rd. | 1 | 3 | 4 | 7 |
| <u>Distrito 11°: Trapa-Trapa</u> | Dist. | <u>72</u> | <u>247</u> | <u>237</u> | <u>484</u> |
| Copihue | Cs. | 2 | 11 | 4 | 15 |
| Trapa-Trapa | Fd. | 20 | 72 | 63 | 135 |
| Trapa-Trapa | Rd. | 50 | 164 | 170 | 334 |
| <u>Distrito 12°: Los Notros</u> | Dist. | <u>223</u> | <u>805</u> | <u>687</u> | <u>1.492</u> |
| Agua Blanca | Fd. | 18 | 78 | 38 | 116 |
| Avellanito (El) | " | 3 | 8 | 13 | 21 |
| Bella-Vista | " | 3 | 7 | 10 | 17 |
| Cabaña (La) | " | 25 | 88 | 84 | 172 |
| Carmen (El) | " | 21 | 73 | 54 | 127 |
| Castollana (La) | Prc. | 9 | 39 | 29 | 68 |
| Helechos (Los) | Fd. | 17 | 67 | 66 | 133 |
| Huequecura | " | 13 | 46 | 44 | 90 |
| Nogales (Los) | " | 17 | 52 | 60 | 112 |
| Notros (Los) | " | 32 | 97 | 92 | 189 |
| Pefa Blanca | " | 6 | 18 | 15 | 33 |
| Piullo (El) | " | 3 | 12 | 9 | 21 |
| Quillay (El) | " | 11 | 42 | 33 | 75 |
| Quinicntas (Las) | " | 9 | 32 | 20 | 52 |

Comuna Santa Bárbara
(Continuación)
6.

| Distritos y Localidades | | | Número de Habitantes | | |
|------------------------------------|----------------|----------------|----------------------|------------|--------------|
| Nombres | Cate- goría | Vivien- das | Hombres | Mujeres | TOTAL |
| <u>Distrito 12°:(Continuación)</u> | | | | | |
| San Luis | Fd. | 4 | 17 | 15 | 32 |
| Santa Matilde | " | 9 | 35 | 25 | 60 |
| Suerte (La) | " | 5 | 22 | 24 | 46 |
| Tambo (El) | " | 18 | 72 | 50 | 128 |
| <u>Distrito 13°:Maitenes</u> | | | | | |
| | Dist. | <u>185</u> | <u>649</u> | <u>559</u> | <u>1.208</u> |
| Carmen (El) | Fd. | 14 | 55 | 27 | 82 |
| Cerro Negro | Hj. | 56 | 181 | 161 | 342 |
| Cerro Negro | Cs. | 1 | 4 | 2 | 6 |
| Huachi (El) | Fd. | 47 | 181 | 175 | 356 |
| Laguna (La) | " | 6 | 24 | 23 | 47 |
| Lo Elia | " | 1 | 2 | 2 | 4 |
| Maitenes (Los) | " | 17 | 54 | 45 | 99 |
| Marzanos (Los) | " | 3 | 17 | 13 | 30 |
| Mañios (Los) | " | 1 | 4 | 2 | 6 |
| Michales (Los) | " | 2 | 6 | 6 | 12 |
| Palma (La) | " | 2 | 8 | 4 | 12 |
| Pan de Azúcar | Hj. | 4 | 9 | 12 | 21 |
| Flaceres (Los) | Fd. | 2 | 5 | 3 | 8 |
| Recado (El) | " | 4 | 18 | 16 | 34 |
| Retiro (El) | " | 1 | 4 | 1 | 5 |
| San Francisco | " | 2 | 8 | 6 | 14 |
| San José La Unión | " | 6 | 21 | 15 | 36 |
| Santa Laura | " | 6 | 18 | 15 | 33 |
| Santa Raquel | " | 9 | 26 | 28 | 54 |
| Vertiente (La) | " | 1 | 4 | 3 | 7 |
| <u>Distrito 14°: Mininco</u> | | | | | |
| | Dist. | <u>97</u> | <u>373</u> | <u>304</u> | <u>677</u> |
| Aguila (El) | Fd. | 10 | 42 | 35 | 77 |
| Aguila (El) | Hj. | 10 | 33 | 27 | 60 |
| Lo Lucmila | Fd. | 3 | 12 | 8 | 20 |
| Lo Mirador | " | 1 | 3 | 5 | 8 |
| Lo Ramón | " | 4 | 31 | 18 | 49 |
| Pan de Azúcar | " | 3 | 14 | 5 | 19 |
| Peña (La) | " | 1 | 5 | 5 | 10 |
| Peña (La) | Prc. | 47 | 169 | 145 | 314 |
| Pisagua | Fd. | 16 | 54 | 48 | 102 |
| Rapa | " | 2 | 10 | 8 | 18 |
| <u>Distrito 15°:Necuehue</u> | | | | | |
| | Dist. | <u>194</u> | <u>403</u> | <u>505</u> | <u>908</u> |
| Santa Bárbara | Pb. | 194 | 403 | 505 | 908 |
| Total de la Comuna..... | | 2.256 | 7.264 | 6.793 | 14.057 |

COMUNA SUBDELEGACION DE LAJA

Sus límites son:

Al Norte, el río La Laja, desde su confluencia con el río Bío-Bío hasta el puente Perales.-

Al Este, el camino de Concepción a Los Angeles, desde el puente Perales, sobre el río La Laja, hasta el estero Paso Cerrado, y el estero Paso Cerrado, desde el camino de Concepción a Los Angeles hasta su desembocadura en el río Guaquí.-

Al Sur, el río Guaquí, desde la desembocadura del estero Cerrado hasta su confluencia con el río Bío-Bío.-

Al Oeste, el río Bío-Bío, desde su confluencia con el río Guaquí, hasta su confluencia con el río La Laja.-

La comuna-subdelegación de Laja se divide en catorce distritos, a saber:

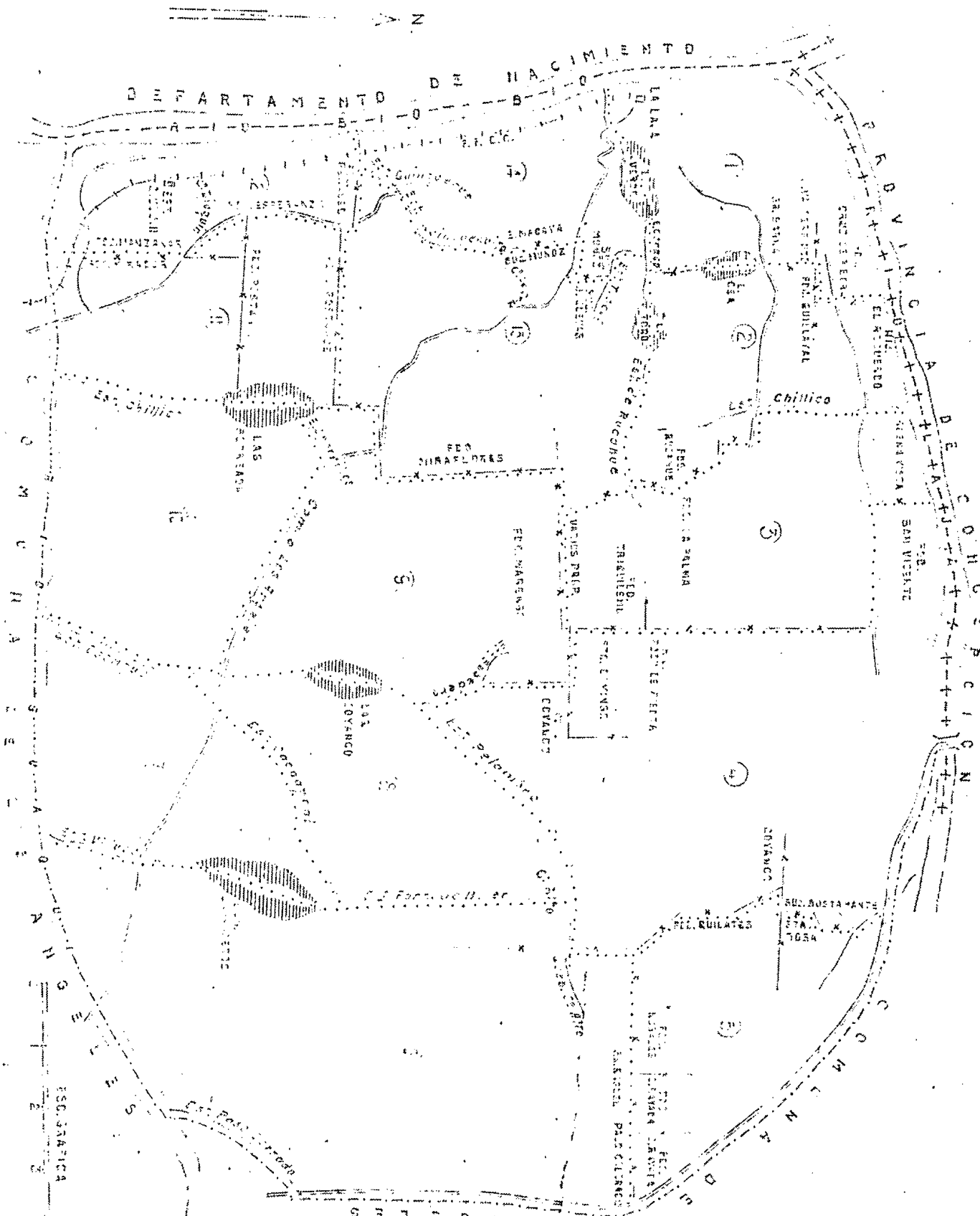
1º La Laja; 2º Rucahue; 3º La Palma; 4º Los Robles; 5º Barrancones; 6º Paso Cerrado; 7º Apelahue; 8º Chiguay; 9º Desagüe; 10º Capilla; 11º Postahue; 12º Diuquín; 13º Las Toscas; y 14º Quinquehue.-

COMUNA SUBDELEGACION DE LA LAJA

Districtos

- 1 La Laja
- 2 Fucahue
- 3 La Palma
- 4 Los Fobles
- 5 Barrancos
- 6 Paso Cerrado
- 7 Apelahué
- 8 Chiguay
- 9 Desagüe
- 10 Capilla
- 11 Fostahue
- 12 Diquín
- 13 Las Toscas
- 14 Quinquehue

LEUCILLA
 CITE PROVINCIAL
 FEDELTARMENTAL
 COMARCA
 LISTARTE



COMUNA-SUBDELEGACION LAJA

| Distrito y Localidades | | | Número de Habitantes | | |
|------------------------------|----------------|----------------|----------------------|---------|-------|
| Nombres | Cate- goría | Vivien- das | Hombres | Mujeres | TOTAL |
| <u>Distrito 1°: La Laja</u> | Dist. | 398 | 922 | 1.049 | 1.971 |
| Cruz de Piedra | Fd. | 2 | 7 | 7 | 14 |
| Grecia | " | 2 | 4 | 2 | 6 |
| Guallo (El) | Hj. | 1 | 8 | 7 | 15 |
| Laja | Pb. | 346 | 804 | 928 | 1.732 |
| Manzano (El) | Hj. | 1 | 3 | 3 | 6 |
| Membrillo (El) | " | 1 | 2 | 1 | 3 |
| Peral (El) | " | 1 | - | 1 | 1 |
| Peumo (El) | " | 3 | 5 | 6 | 11 |
| Piedra el Pillo | " | 1 | 3 | 4 | 7 |
| Quelén-Quelén | " | 29 | 60 | 63 | 123 |
| Santa Lucía | " | 1 | 3 | 3 | 6 |
| Santa Dominga | " | 2 | 3 | 6 | 9 |
| Troya | Fc. | 5 | 12 | 9 | 21 |
| Troya Chico | Hj. | 3 | 8 | 9 | 17 |
| <u>Distrito 2°: Rucahue</u> | Dist. | 83 | 259 | 255 | 514 |
| Buena Vista | Cs. | 2 | 10 | 5 | 15 |
| Castafios (Los) | " | 1 | 4 | 4 | 8 |
| Membrillos (Los) | " | 1 | 1 | 3 | 4 |
| Naranjo (El) | Hj. | 1 | 2 | 1 | 3 |
| Nogal (El) | Prc. | 1 | 3 | 3 | 6 |
| Palma (La) | Fd. | 7 | 25 | 23 | 48 |
| Piedra (La) | " | 1 | 5 | 3 | 8 |
| Quillayal | Hj. | 37 | 121 | 109 | 230 |
| Quintas (Las) | " | 2 | 1 | 2 | 3 |
| Recreos (El) | Fd. | 3 | 13 | 11 | 24 |
| Rucahue | " | 9 | 24 | 34 | 58 |
| Rucahue | Hj. | 8 | 24 | 25 | 49 |
| Saltillo (El) | " | 3 | 6 | 13 | 19 |
| San Luis | " | 1 | 4 | 2 | 6 |
| Santa Celia | " | 2 | 7 | 5 | 12 |
| Santa Inés | " | 1 | 1 | 2 | 3 |
| Santa Margarita | Prc. | 3 | 8 | 10 | 18 |
| <u>Distrito 3°: La Palma</u> | Dist. | 58 | 186 | 177 | 363 |
| Batros (Los) | Hj. | 9 | 26 | 24 | 50 |
| Camino Laja a Los Angeles | Cs. | 1 | 5 | 3 | 8 |
| Chillico | Fd. | 1 | 4 | 6 | 10 |
| Esperanza | " | 1 | 3 | 2 | 5 |
| Higuera (La) | Hj. | 2 | 3 | 3 | 6 |
| Higuera Blanca | Fd. | 3 | 7 | 7 | 14 |
| Manzano (El) | Hj. | 2 | 3 | 3 | 6 |
| Naranjo (El) | " | 1 | 4 | 2 | 6 |
| Olivo (El) | " | 3 | 8 | 2 | 10 |
| Palma (La) | Fd. | 25 | 90 | 94 | 184 |

| Distritos y Localidades | | | Número de Habitantes | | |
|-----------------------------------|----------------|----------------|----------------------|------------|------------|
| Nombres | Cate- goría | Hivien- das | Hombres | Mujeres | TOTAL |
| <u>Distrito 3°:(Continuación)</u> | | | | | |
| Parral (El) | Fd. | 2 | 8 | 8 | 16 |
| Peral (El) | Hj. | 1 | - | 3 | 3 |
| Pino (El) | " | 1 | 4 | 6 | 10 |
| Quillayes (Los) | " | 1 | 3 | 4 | 7 |
| San Juan | " | 1 | 5 | 3 | 8 |
| Tarpellanca | " | 2 | 3 | 2 | 5 |
| Trinquilemo | Fd. | 2 | 10 | 5 | 15 |
| <u>Distrito 4°: Los Robles</u> | Dist. | <u>171</u> | <u>469</u> | <u>488</u> | <u>957</u> |
| Aguada (La) | Fd. | 1 | 4 | 3 | 7 |
| Alturas (Las) | Cs. | 11 | 20 | 31 | 51 |
| Bollavista | Fd. | 6 | 26 | 26 | 52 |
| Buena Vista | " | 6 | 15 | 22 | 37 |
| Colonia | Cs. | 23 | 58 | 63 | 121 |
| Diamante | Fd. | 4 | 11 | 13 | 24 |
| Eucaliptus (El) | " | 3 | 9 | 6 | 15 |
| Granja (La) | " | 2 | 6 | 7 | 13 |
| Maitén (El) | " | 6 | 25 | 21 | 46 |
| Maitenes | " | 9 | 14 | 26 | 40 |
| Nogal (El) | Hj. | 1 | 3 | 2 | 5 |
| Parque (El) | Fd. | 3 | 10 | 7 | 17 |
| Peña Blanca | Cs. | 39 | 92 | 106 | 198 |
| Peral (El) | Hj. | 1 | 1 | 5 | 6 |
| Perales (Los) | Fd. | 2 | 6 | 5 | 11 |
| Pemuco (El) | " | 1 | 4 | 4 | 8 |
| Revancha | " | 1 | 2 | 1 | 3 |
| Roble (El) | " | 1 | 5 | 3 | 8 |
| Rosal (El) | " | 5 | 18 | 11 | 29 |
| Rosas (Las) | Hj. | 3 | 10 | 12 | 22 |
| San Miguel | Fd. | 1 | 1 | 2 | 3 |
| San Pedro | " | 1 | 1 | 1 | 2 |
| San Vicente | " | 9 | 30 | 22 | 52 |
| Santa Toribia | " | 1 | 6 | 5 | 11 |
| Santo Domingo | " | 1 | 1 | 2 | 3 |
| Sauce (El) | Hj. | 1 | 3 | 2 | 5 |
| San Marcelino | Fd. | 1 | 3 | 4 | 7 |
| Tarpellanca | " | 1 | 2 | 2 | 4 |
| Treguil Blanco | Cs. | 24 | 71 | 62 | 133 |
| Treguil Blanco | Fd. | 3 | 12 | 12 | 24 |
| <u>Distrito 5°: Barrancones</u> | Dist. | <u>55</u> | <u>182</u> | <u>177</u> | <u>359</u> |
| Alamo (El) | Hj. | 1 | 5 | 6 | 11 |
| Cancha Rayada | Fd. | 1 | 5 | 3 | 8 |
| Cancha Rayada | Hj. | 3 | 9 | 7 | 16 |
| Coyanco | Fd. | 2 | 10 | 7 | 17 |

| Distritos y Localidades | | | Número de Habitantes | | |
|-----------------------------------|----------------|----------------|----------------------|------------|------------|
| Nombres | Cate- goría | Vivien- das | Hombres | Mujeres | TOTAL |
| <u>Distrito 5°:(Continuación)</u> | | | | | |
| Gringar (El) | Hj. | 2 | 4 | 7 | 11 |
| Higuera (La) | " | 1 | 6 | 2 | 8 |
| Maiten | " | 1 | 4 | 2 | 6 |
| Manzano (El) | " | 6 | 13 | 22 | 35 |
| Maulino (El) | " | 1 | - | 3 | 3 |
| Nogal (El) | Fd. | 6 | 23 | 15 | 38 |
| Parrón | Hj. | 2 | 9 | 6 | 15 |
| Feral (El) | " | 1 | 3 | 5 | 8 |
| Quilales (Los) | Fd. | 24 | 79 | 85 | 164 |
| Santa Rosa | Fd. | 2 | 5 | 4 | 9 |
| Tuna (La) | Hj. | 2 | 7 | 3 | 10 |
| <u>Distrito 6°: Paso Cerrado</u> | Dist. | <u>130</u> | <u>392</u> | <u>359</u> | <u>751</u> |
| Almendro (El) | Hj. | 1 | 2 | 2 | 4 |
| Amigos (Los) | " | 1 | 2 | 2 | 4 |
| Aromo (El) | " | 2 | 9 | 6 | 15 |
| Avellanos (Los) | " | 1 | 3 | 5 | 8 |
| Eoldo (El) | " | 2 | 7 | 5 | 12 |
| Carmen (El) | Fd. | 9 | 21 | 21 | 42 |
| Cerezo (El) | Hj. | 1 | 2 | 2 | 4 |
| Ciénagos (Los) | " | 4 | 16 | 7 | 23 |
| Ciprés (El) | " | 2 | 4 | 4 | 8 |
| Curamávida | " | 8 | 25 | 19 | 44 |
| Crisantemos (Los) | " | 1 | 3 | 3 | 6 |
| Durasno (El) | Hj. | 2 | 4 | 6 | 10 |
| Eucaliptus (El) | " | 2 | 5 | 3 | 8 |
| Higuera (La) | " | 13 | 38 | 37 | 75 |
| Laja (El) | " | 1 | 5 | 3 | 8 |
| Laurel (El) | " | 5 | 15 | 11 | 26 |
| Limón (El) | " | 1 | 6 | 3 | 9 |
| Lirios (Los) | " | 1 | 1 | 3 | 4 |
| Litre (El) | " | 1 | 5 | 4 | 9 |
| Llano (El) | " | 1 | 1 | 3 | 4 |
| Lleuque (El) | " | 3 | 3 | 3 | 6 |
| Maitén (El) | " | 1 | 4 | 4 | 8 |
| Manzano (El) | " | 3 | 12 | 8 | 20 |
| Maqui (El) | " | 1 | 6 | - | 6 |
| Mayos (Los) | " | 2 | 7 | 4 | 11 |
| Meceta (La) | " | 1 | 4 | 2 | 6 |
| Membrillo (El) | " | 1 | 2 | 5 | 7 |
| Millahue | " | 4 | 13 | 13 | 26 |
| Miraflores | " | 1 | 6 | 4 | 10 |
| Nogal (El) | " | 4 | 8 | 18 | 26 |
| Palma (La) | " | 2 | 5 | 4 | 9 |
| Parrón (El) | " | 1 | 4 | 4 | 8 |
| Paso Cerrado | " | 1 | 4 | 1 | 5 |

| Distritos y Localidades | | | Número de Habitantes | | |
|------------------------------------|----------------|----------------|----------------------|------------|------------|
| Nombres | Cate- goría | Vivien- das | Hombres | Mujeres | TOTAL |
| <u>Distrito 6°: (Continuación)</u> | | | | | |
| Pataguas (Las) | Hj. | 1 | 2 | 3 | 5 |
| Peña (La) | " | 3 | 12 | 13 | 25 |
| Peumo (El) | " | 2 | 7 | 8 | 15 |
| Peral (El) | " | 7 | 21 | 21 | 42 |
| Piedra Nueva | " | 2 | 7 | 5 | 12 |
| Pino (El) | " | 5 | 16 | 23 | 39 |
| Santa Arenas | " | 1 | 3 | 1 | 4 |
| Quillay (El) | " | 1 | 6 | 2 | 8 |
| Regalo (El) | " | 2 | 6 | 9 | 15 |
| San Andres | Fd. | 5 | 11 | 13 | 24 |
| San José | Hj. | 3 | 9 | 8 | 17 |
| Santiago | " | 1 | 2 | 2 | 4 |
| Sauce (El) | " | 3 | 9 | 5 | 14 |
| Sauco (El) | " | 2 | 6 | 7 | 13 |
| Scuenta (Los) | Fd. | 1 | 3 | 2 | 5 |
| Trochas (Las) | Hj. | 1 | 2 | 3 | 5 |
| Vega (La) | " | 2 | 8 | 6 | 14 |
| Villuco | " | 4 | 10 | 9 | 19 |
| <u>Distrito 7°: Apelahue</u> | Dist. | <u>130</u> | <u>388</u> | <u>347</u> | <u>735</u> |
| Alamos (Los) | Fd. | 1 | 7 | 5 | 12 |
| Apelahue | " | 4 | 13 | 6 | 19 |
| Corcolenes | Cs. | 14 | 41 | 35 | 76 |
| Huaqui | Hj. | 3 | 15 | 12 | 27 |
| Huaqui | Fd. | 15 | 34 | 40 | 74 |
| Ilusión (La) | " | 3 | 9 | 5 | 14 |
| Laguna los Lavanderos | Cs. | 29 | 74 | 80 | 154 |
| Majuelos (Los) | Hj. | 3 | 9 | 8 | 17 |
| Millalhue | Cs. | 8 | 26 | 21 | 47 |
| Millalhue | Hj. | 8 | 32 | 27 | 59 |
| Piedras de Moler | Fd. | 4 | 11 | 12 | 23 |
| Ranchillos (Los) | Cs. | 9 | 23 | 13 | 36 |
| Ranchillos (Los) | Fd. | 2 | 9 | 8 | 17 |
| San Nicolás | Cs. | 4 | 10 | 11 | 21 |
| Santa Amelia | Fd. | 2 | 7 | 5 | 12 |
| Santa Amelia | Hj. | 3 | 8 | 10 | 18 |
| Santa Elena | " | 1 | 2 | 2 | 4 |
| Santa Elena | Fd. | 6 | 18 | 14 | 32 |
| Venecia | " | 6 | 26 | 22 | 48 |
| Venecia | Hj. | 5 | 14 | 11 | 25 |
| <u>Distrito 8°: Chiguay</u> | Dist. | <u>60</u> | <u>231</u> | <u>182</u> | <u>413</u> |
| Chiguay | Cs. | 2 | 5 | 2 | 7 |
| Chiguay | Fd. | 35 | 132 | 103 | 235 |
| Chiguay | Hj. | 8 | 43 | 31 | 74 |

| Distritos y Localidades | | | Número de Habitantes | | |
|------------------------------------|----------------|----------------|----------------------|---------|-------|
| Nombres | Cate- goría | Vivien- das | Hombres | Mujeres | TOTAL |
| <u>Distrito 8°: (Continuación)</u> | | | | | |
| Chillancito | Hj. | 6 | 20 | 19 | 39 |
| Granja (La) | Fd. | 1 | 1 | 2 | 3 |
| Pidenco | Hj. | 8 | 30 | 25 | 55 |
| <u>Distrito 9°: Desagüe.</u> | | | | | |
| Desague | Dist. | 27 | 76 | 78 | 154 |
| | Fd. | 27 | 76 | 78 | 154 |
| <u>Distrito 10°: La Capilla</u> | | | | | |
| Brasil | Fd. | 8 | 29 | 18 | 47 |
| Desague | " | 29 | 84 | 79 | 163 |
| Escuela Picul | E. | 1 | 1 | 3 | 4 |
| Marengo | Fd. | 2 | 7 | 8 | 15 |
| Maule | Hj. | 1 | 3 | 4 | 7 |
| Nogal (El) | " | 6 | 23 | 17 | 40 |
| Placer (El) | " | 1 | 7 | 2 | 9 |
| <u>Distrito 11°: Posthue</u> | | | | | |
| Mirador | Fd. | 16 | 52 | 46 | 98 |
| Postague | " | 25 | 84 | 74 | 158 |
| <u>Distrito 12°: Diuquin</u> | | | | | |
| Aromo (El) | Fd. | 4 | 12 | 11 | 23 |
| Colonia (La) | Hj. | 1 | 3 | 3 | 6 |
| Diuquin | Est. | 15 | 35 | 35 | 70 |
| Diuquin | Fd. | 1 | 1 | 2 | 3 |
| Esperanza (La) | " | 7 | 24 | 21 | 45 |
| Manzanar (El) | " | 8 | 24 | 24 | 48 |
| Monterrey | Cs. | 7 | 16 | 20 | 36 |
| Monterrey | Hj. | 6 | 14 | 21 | 35 |
| Morera | Fd. | 3 | 18 | 8 | 26 |
| Notros (Los) | " | 1 | 5 | 3 | 8 |
| Patagua (La) | Cs. | 3 | 5 | 10 | 15 |
| Perales | Fd. | 3 | 7 | 14 | 21 |
| Santa Ana | " | 1 | 2 | 2 | 4 |
| Santa Julia | Cs. | 2 | 10 | 5 | 15 |
| Santa Rosa | " | 1 | 2 | 1 | 3 |
| Sauce (El) | Hj. | 1 | 3 | 2 | 5 |
| Tres Pinos | Fd. | 7 | 30 | 14 | 44 |
| Yacal | Hj. | 1 | 3 | 3 | 6 |

| Distritos y Localidades | | | Número de Habitantes | | |
|---------------------------------|----------------|----------------|----------------------|------------|------------|
| Nombres | Cate- goría | Vivien- das | Hombres | Mujeres | TOTAL |
| <u>Distrito 13°: Las Toscas</u> | Dist. | <u>119</u> | <u>304</u> | <u>297</u> | <u>601</u> |
| Acacio (El) | Cs. | 1 | 4 | 3 | 7 |
| Acacio (El) | Hj. | 1 | 6 | 3 | 9 |
| Alamo (El) | " | 1 | 4 | 1 | 5 |
| Alcazar | Fd. | 1 | 6 | 4 | 10 |
| Almendra (El) | Cs. | 1 | 3 | 6 | 9 |
| Bajos (Los) | Hj. | 1 | 2 | 1 | 3 |
| Barrancas (Las) | " | 1 | 1 | 3 | 4 |
| Boldo (El) | " | 1 | 3 | 4 | 7 |
| Castaño (El) | " | 1 | 3 | 3 | 6 |
| Cerrillos | Cs. | 5 | 12 | 11 | 23 |
| Cerrillos (Los) | Hj. | 1 | 3 | 2 | 5 |
| Cipreces (Los) | " | 1 | 2 | 1 | 3 |
| Curaco | Cs. | 1 | 2 | 2 | 4 |
| Chorrillos (Los) | " | 11 | 30 | 27 | 57 |
| Eucaliptus (El) | Hj. | 3 | 5 | 9 | 14 |
| Eucaliptus (El) | Fd. | 3 | 10 | 8 | 18 |
| Heras (Las) | " | 1 | 4 | 4 | 8 |
| Higuera (La) | Cs. | 4 | 8 | 8 | 16 |
| Huingan (El) | " | 2 | 3 | 8 | 11 |
| Huerta (La) | Hj. | 1 | 3 | 3 | 6 |
| Isla Cámen (EL) | " | 1 | 2 | 4 | 6 |
| Litre (El) | " | 1 | 1 | - | 1 |
| Maitén (El) | " | 1 | 2 | 3 | 5 |
| Membrillo (El) | " | 2 | 4 | 4 | 8 |
| Miraflores | Fd. | 1 | 3 | 1 | 4 |
| Naranjos (Los) | Prc. | 1 | 2 | 1 | 3 |
| Narango Grande (El) | Fd. | 2 | 5 | 6 | 11 |
| Nisperos (Los) | Hj. | 1 | 2 | 3 | 5 |
| Nogales (Los) | Fd. | 1 | 1 | 4 | 5 |
| Nogal (El) | Hj. | 1 | 1 | 3 | 4 |
| Palomar (El) | Cs. | 1 | 1 | 3 | 4 |
| Pantanillo | Hj. | 1 | 2 | 2 | 4 |
| Parrón (El) | " | 3 | 7 | 8 | 15 |
| Patagua (La) | Cs. | 3 | 3 | 7 | 10 |
| Patagua (La) | Hj. | 1 | 2 | 2 | 4 |
| Peral (El) | " | 1 | 7 | 5 | 12 |
| Perales (Los) | " | 2 | 5 | 5 | 10 |
| Piedras (Las) | " | 1 | 1 | 1 | 2 |
| Porvenir | Cs. | 2 | 4 | 4 | 8 |
| Quilas (Las) | Prc. | 2 | 6 | 10 | 16 |
| Quinquehue | Hj. | 2 | 2 | 7 | 9 |
| Roble (El) | " | 1 | 2 | 1 | 3 |
| Rucahue | Fd. | 4 | 18 | 14 | 32 |
| Rucahue | Hj. | 2 | 4 | 5 | 9 |
| San Antonio | " | 7 | 23 | 15 | 38 |
| San Francisco | " | 1 | 6 | 4 | 10 |
| San Javier | " | 1 | 3 | 4 | 7 |

| Distritos y Localidades | | | Número de Habitantes. | | |
|------------------------------------|----------------|----------------|-----------------------|------------|------------|
| Nombres | Cate- goría | Vivien- das | Hombres | Mujeres | TOTAL |
| <u>Distrito 13°:(Continuación)</u> | | | | | |
| San Juan | Hj. | 1 | 2 | - | 2 |
| San Luis | " | 1 | 2 | 2 | 4 |
| San Miguel | Prc. | 1 | 3 | 1 | 4 |
| San Pedro | Hj. | 1 | 2 | 1 | 3 |
| Santa Ana | " | 1 | 2 | 1 | 3 |
| Santa Etelvina | " | 2 | 2 | 2 | 4 |
| Santa Florisa | " | 1 | 3 | 2 | 5 |
| Santa María | Prc. | 2 | 5 | 4 | 9 |
| Santo Domingo | Cs. | 1 | 7 | 3 | 10 |
| Santo Tomás | Fd. | 1 | 2 | 3 | 5 |
| Sauce (El) | Hj. | 5 | 12 | 8 | 20 |
| Sin Nombre | " | 4 | 11 | 16 | 27 |
| Tapiacura | Cs. | 2 | 2 | 6 | 8 |
| Toscas (Las) | " | 7 | 16 | 11 | 27 |
| <u>Distrito 14°: Quinquehue</u> | Dist. | <u>106</u> | <u>297</u> | <u>281</u> | <u>578</u> |
| Bosque (El) | Hj. | 13 | 28 | 27 | 55 |
| Curaco | Cs. | 11 | 21 | 26 | 47 |
| Manzano (El) | Hj. | 16 | 54 | 45 | 99 |
| Pueblo Nuevo | Cs. | 25 | 64 | 81 | 145 |
| San Lucas | Fd. | 23 | 82 | 69 | 151 |
| Santa Emilia | " | 2 | 4 | 4 | 8 |
| Tapiacura | Cs. | 11 | 26 | 20 | 46 |
| Villa Rosario | Fd. | 5 | 18 | 9 | 27 |
| Total de la Comuna..... | | 1.498 | 4.210 | 4.140 | 8.350 |

COMUNA SUBDELEGACION DE QUILLECO

Sus límites son:

Al Norte, el río de La Laja, desde el camino de Quilleco a Tucapel hasta su origen en la laguna de La Laja; la laguna de la Laja, desde el origen del río de La Laja hasta la desembocadura del arroyo del Cajón Colorado, y el Arroyo del Cajón Colorado, desde su desembocadura en la laguna de La Laja hasta su origen en el Paso de Atacalco, sobre la frontera argentina.-

Al Este, la frontera argentina, desde el Paso de Atacalco hasta la línea de cumbres que limita por el sur la hoya del río de La Laja.-

Al Sur, la línea de cumbres que limita por el sur la hoya del río de La Laja, desde la frontera argentina hasta el origen del río Duqueco, pasando por la cordillera de Sierra Velluda, y el río Duqueco, desde su origen hasta la desembocadura del estero Curiche.-

Al Oeste, el estero Curicho, desde su desembocadura en el río Duqueco hasta el camino de río Pardo; el camino de río Pardo, desde el estero Curicho hasta el vado de Puente Viejo en el estero Coreo; el estero Coreo, desde el vado de Puente Viejo hasta el camino de Quilleco a Tucapel, y el camino de Quilleco a Tucapel, desde el estero Coreo hasta el río de La Laja.-

La comuna-subdelegación de Quilleco se divide en doce distritos, a saber:

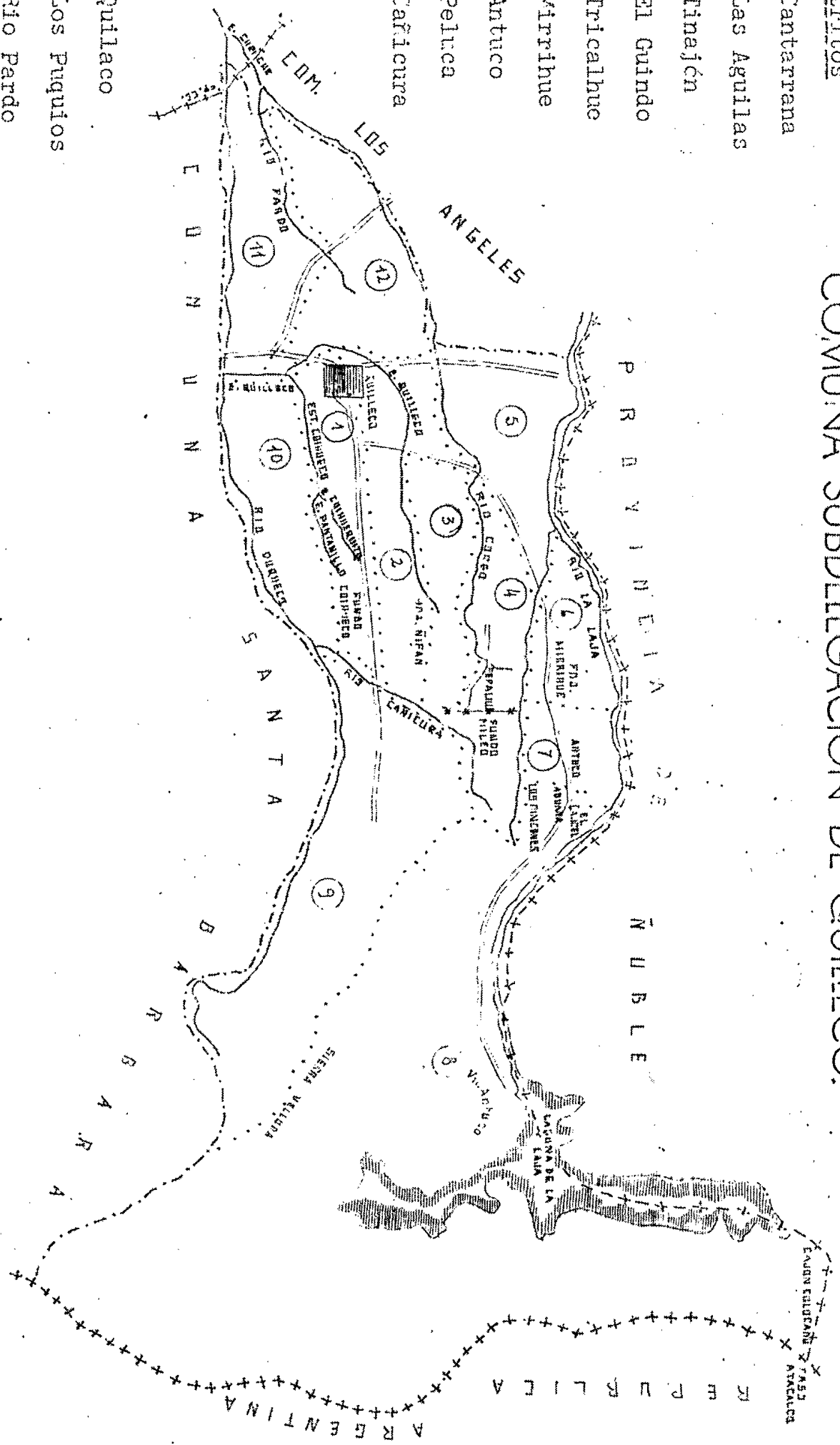
1º Cantarrana; 2º Las Aguilas; 3º Tinajón;
4º El Guindo; 5º Tricalhue; 6º Mirrihue; 7º Antuco;
8º Peluca; 9º Cañicura; 10º Quilaco; 11º Los Puquios;
y 12º Río Pardo;

COMUNA SUBDELEGACION DE QUILLECO.

Distritos


- 1 Cantarrama
- 2 Las Aguilas
- 3 Tinajón
- 4 El Guindo
- 5 Tricalhue
- 6 Mirrihue
- 7 Antuco
- 8 Peluca
- 9 Cañicura

- 10 Quilaco
- 11 Los Pujios
- 12 Río Pardo



LEYENDA.

- +++++ LIMITE INTERNACIONAL
- +++++ PROVINCIAL
- +++++ COMUNAL
- DISTRICTAL



COMUNA-SUBDELEGACION QUILLECO

| Distritos y Localidades | | | Número de Habitantes | | | |
|---------------------------------|----------------|----------------|----------------------|------------|------------|--------------|
| Nombres | Cate- goría | Vivien- das | Homöres | Mujeres | TOTAL | |
| <u>Distrito 1°: Canterrana</u> | | | <u>156</u> | <u>427</u> | <u>423</u> | <u>850</u> |
| | Dist. | | | | | |
| Aguilas (las) | Fd. | 4 | 12 | 10 | 22 | |
| Coihueco | Fd. | 41 | 158 | 117 | 275 | |
| Corales (Los) | " | 1 | 2 | 2 | 4 | |
| Laureles (Los) | " | 2 | 13 | 4 | 17 | |
| Mañio (El) | " | 1 | 2 | 2 | 4 | |
| Márgaras (Las) | " | 2 | 9 | 5 | 14 | |
| Mora (La) | " | 4 | 11 | 10 | 21 | |
| Pobreza (La) | " | 1 | 4 | 2 | 6 | |
| Progreso (El) | " | 1 | 5 | 4 | 9 | |
| Quilleco | Ald. | 96 | 198 | 257 | 455 | |
| Rosales (Los) | Fd. | 1 | 5 | 3 | 8 | |
| Santa Rosa | " | 2 | 8 | 7 | 15 | |
| <u>Distrito 2°: Las Aguilas</u> | | | <u>178</u> | <u>500</u> | <u>451</u> | <u>951</u> |
| | Dist. | | | | | |
| Avellano (El) | Fd. | 10 | 35 | 32 | 67 | |
| Carmen (El) | " | 16 | 71 | 43 | 114 | |
| Membrillo (El) | " | 3 | 2 | 8 | 10 | |
| Mercedes (Las) | " | 1 | 1 | 2 | 3 | |
| Molino (El) | " | 1 | 2 | 13 | 15 | |
| Nipán | " | 22 | 81 | 58 | 139 | |
| Primer Agua | Hj. | 2 | 7 | 6 | 13 | |
| Pueblo Hundido | Cs. | 6 | 17 | 18 | 35 | |
| Quilas (Las) | Hj. | 1 | 1 | 3 | 4 | |
| Quilleco | Al. | 85 | 173 | 196 | 369 | |
| Racimo (El) | Fd. | 4 | 14 | 7 | 21 | |
| Robles (Los) | " | 15 | 62 | 43 | 105 | |
| Tres Esquinas (Las) | Cs. | 12 | 34 | 22 | 56 | |
| <u>Distrito 3°: Tinajón</u> | | | <u>129</u> | <u>391</u> | <u>366</u> | <u>757</u> |
| | Dist. | | | | | |
| Casas de Tablas | Hj. | 59 | 179 | 172 | 351 | |
| Chorillos | " | 14 | 36 | 38 | 74 | |
| Frey Mallin | " | 16 | 45 | 49 | 94 | |
| Feralillo | " | 11 | 43 | 29 | 72 | |
| Tinajón | Fd. | 29 | 88 | 78 | 166 | |
| <u>Distrito 4°: El Guindo</u> | | | <u>170</u> | <u>567</u> | <u>478</u> | <u>1.045</u> |
| | Dist. | | | | | |
| Animas (Las) | Fd. | 6 | 24 | 16 | 40 | |
| Aromo (El) | " | 2 | 5 | 5 | 10 | |
| Avellano (El) | " | 5 | 12 | 12 | 24 | |
| Calabocillo | " | 1 | 2 | 3 | 5 | |
| Canelo (El) | " | 1 | 2 | 1 | 1 | |
| Canteras (Las) | " | 2 | 7 | 5 | 12 | |
| Carmén (El) | " | 4 | 15 | 9 | 24 | |
| Castaño (El) | " | 1 | 2 | 1 | 3 | |

Comuna Quilleco
(Continuación)
2.

| Distritos y Localidades | | Número de Habitantes | | | |
|-----------------------------------|----------------|----------------------|---------|---------|-------|
| Nombres | Cate- goría | Vivien- das | Hombres | Mujeres | TOTAL |
| <u>Distrito 4°:(Continuación)</u> | | | | | |
| Cauquenes | Fd. | 2 | 4 | 8 | 12 |
| Cerro (El) | " | 1 | 4 | 3 | 7 |
| Cerro Amarillo | " | 3 | 7 | 7 | 14 |
| Cerro Yanque | " | 2 | 5 | 9 | 14 |
| Chacayal | " | 1 | 5 | 5 | 10 |
| Cheuquel | " | 1 | 4 | 2 | 6 |
| Discordia (La) | " | 1 | 3 | 3 | 6 |
| Flor Azul | " | 1 | 3 | 2 | 5 |
| Fortuna (La) | " | 3 | 9 | 12 | 21 |
| Guindo (El) | " | 1 | 4 | 2 | 6 |
| Heras (Las) | " | 2 | 6 | 5 | 11 |
| Huingan | " | 3 | 10 | 5 | 15 |
| Injerto | " | 1 | - | 2 | 2 |
| Laguna (La) | " | 1 | 6 | 3 | 9 |
| Lagunillas (Las) | " | 1 | 9 | 6 | 15 |
| Laurel | " | 1 | 3 | 3 | 6 |
| Lingues (Los) | " | 1 | 4 | 3 | 7 |
| Lo Elgueta | " | 6 | 14 | 18 | 32 |
| Loncopén | " | 1 | 2 | 1 | 3 |
| San Lorenzo | " | 1 | 1 | 5 | 6 |
| Maitenes (Los) | " | 1 | 2 | 2 | 4 |
| Mansano (El) | " | 1 | 2 | 2 | 4 |
| Mañío (El) | " | 7 | 24 | 25 | 49 |
| Martillo (El) | " | 1 | 7 | 4 | 11 |
| Mileo | " | 22 | 70 | 54 | 124 |
| Molino | " | 1 | 1 | 6 | 7 |
| Naranjo (El) | " | 2 | 10 | 11 | 21 |
| Nihué | " | 2 | 8 | 5 | 13 |
| Olivillo | " | 2 | 5 | 4 | 9 |
| Olivo (El) | " | 2 | 9 | 7 | 16 |
| Paciencia (La) | " | 1 | 3 | 3 | 6 |
| Pasión (La) | " | 1 | 2 | 2 | 4 |
| Pena (La) | " | 1 | 1 | - | 1 |
| Perales (Los) | " | 2 | 7 | 11 | 18 |
| Peralillo | " | 2 | 8 | 4 | 12 |
| Pino (El) | " | 2 | 2 | 5 | 7 |
| Porvenir | " | 1 | 2 | 4 | 6 |
| Raúl (El) | " | 1 | 2 | 5 | 7 |
| Retamo (El) | " | 2 | 13 | 12 | 25 |
| Rocue | " | 9 | 22 | 20 | 42 |
| San Andrés | " | 2 | 9 | 6 | 15 |
| San Antonio | " | 6 | 22 | 16 | 38 |
| San Bernardo | " | 1 | 4 | 5 | 9 |
| San Francisco | " | 5 | 24 | 11 | 35 |
| San Gregorio | " | 1 | 4 | 2 | 6 |
| San José | " | 5 | 27 | 14 | 41 |
| San Juan | " | 2 | 5 | 5 | 10 |

| Distritos y Localidades | | | Número de Habitantes | | |
|-----------------------------------|----------------|----------------|----------------------|------------|--------------|
| Nombres | Cate- goría | Vivien- das | Hombres | Mujeres | TOTAL |
| <u>Distrito 4°:(Continuación)</u> | | | | | |
| San Juan de Dios | Fd. | 1 | 3 | 2 | 5 |
| San Miguel | " | 2 | 7 | 4 | 11 |
| San Ramón | " | 1 | 5 | 3 | 8 |
| San Salvador | " | 1 | 4 | 4 | 8 |
| San Sebastián | " | 3 | 18 | 11 | 29 |
| San Vicente | " | 2 | 6 | 7 | 13 |
| Santa Antonia | " | 1 | 2 | 2 | 4 |
| Santa Laura | " | 1 | 3 | 3 | 6 |
| Santa Mariela | " | 2 | 7 | 2 | 9 |
| Santa Rita | " | 1 | 3 | 4 | 7 |
| Santa Rosa | " | 2 | 6 | 3 | 9 |
| Santa Sabina | " | 1 | 2 | - | 2 |
| Sauce (El) | " | 1 | 1 | 2 | 3 |
| Soledad | " | 4 | 14 | 17 | 31 |
| Sólo Yo | " | 1 | 3 | - | 3 |
| Tablas (Las) | " | 2 | 5 | 4 | 9 |
| Tinajón | " | 1 | 2 | 1 | 3 |
| Vaina (La) | " | 1 | 7 | 3 | 10 |
| Yanque (El) | " | 1 | 4 | 5 | 9 |
| <u>Distrito 5°: Tricalhue</u> | <u>Dist.</u> | <u>213</u> | <u>691</u> | <u>613</u> | <u>1.304</u> |
| Armifio | Fd. | 1 | 1 | 2 | 3 |
| Aromo (El) | " | 4 | 10 | 16 | 26 |
| Buena Esperanza | " | 1 | 4 | 3 | 7 |
| Butallano | " | 3 | 15 | 18 | 33 |
| Calbún (El) | " | 3 | 18 | 11 | 29 |
| Canteras | " | 16 | 51 | 47 | 98 |
| Carmen (El) | " | 1 | 4 | 3 | 7 |
| Caulle (El) | " | 2 | 12 | 5 | 17 |
| Cerro del Diablo | " | 17 | 46 | 43 | 89 |
| Ciruelo (El) | " | 2 | 5 | 7 | 12 |
| Cobruel | " | 1 | 7 | 3 | 10 |
| Cohuelle, El | " | 1 | - | - | - |
| Chacay, El | " | 1 | 5 | 3 | 8 |
| Eucaliptus, El | " | 5 | 17 | 16 | 33 |
| Fuente de Agua, La | " | 1 | 5 | 2 | 7 |
| Hualle, El | " | 3 | 7 | 8 | 15 |
| Hormiguero, El | " | 1 | 3 | 1 | 4 |
| Laguna Seca | " | 1 | 3 | 5 | 8 |
| Lajitas, Las | " | 1 | 1 | 3 | 4 |
| Laurel, El | " | 4 | 21 | 12 | 33 |
| Lingue, El | " | 6 | 24 | 19 | 43 |
| Maiten, El | " | 3 | 13 | 7 | 20 |
| Meseta, La | " | 4 | 16 | 8 | 24 |
| Mirador, El | " | 1 | 3 | 3 | 6 |
| Montaña Baja | " | 1 | 5 | 5 | 10 |

Comuna Quilleco
(Continuación)

4.

| Distritos y Localidades | | | Número de habitantes | | |
|-----------------------------------|----------------|----------------|----------------------|------------|------------|
| Nombre | Cate- goria | Vivien- das | Hombres | Mujeres | TOTAL |
| <u>Distrito 5° (Continuación)</u> | | | | | |
| Nogal, El | Fd. | 2 | 3 | 8 | 11 |
| Nobunco | " | 6 | 22 | 18 | 40 |
| Olivo, El | " | 4 | 14 | 7 | 21 |
| Ormeño | " | 2 | 3 | 1 | 4 |
| Parrón, El | " | 1 | 3 | 3 | 6 |
| Patagua, La | " | 1 | 3 | 1 | 4 |
| Peral, El | " | 1 | 5 | 3 | 8 |
| Petriles, Los | " | 3 | 4 | 10 | 14 |
| Pino, El | " | 1 | 4 | 9 | 13 |
| Piñas, Las | " | 2 | 9 | 13 | 22 |
| Pitra, La | " | 1 | 6 | 3 | 9 |
| Porvenir, El | " | 1 | 9 | 5 | 14 |
| Quillay Lama | " | 4 | 15 | 6 | 21 |
| Raíces, Las | " | 2 | 2 | 5 | 7 |
| Roble, El | " | 2 | 7 | 6 | 13 |
| San Andrés | " | 2 | 8 | 4 | 12 |
| San Antonio | " | 1 | 1 | 4 | 5 |
| San Francisco | " | 1 | - | 5 | 5 |
| San Javier | " | 1 | 5 | 5 | 10 |
| San José | " | 1 | 2 | 3 | 5 |
| San Juan | " | 3 | 9 | 4 | 13 |
| San Pedro | " | 1 | 2 | 1 | 3 |
| Santa Ana | " | 4 | 9 | 13 | 22 |
| Santa Catalina | " | 1 | 3 | 3 | 6 |
| Santa Cruz | " | 1 | 6 | 4 | 10 |
| Santa Domitila | " | 2 | 7 | 8 | 15 |
| Santa Julia | " | 2 | 9 | 3 | 12 |
| Santa María | " | 1 | 4 | 3 | 7 |
| Santa Margarita | " | 5 | 16 | 14 | 30 |
| Santa Marta | " | 2 | 5 | 3 | 8 |
| Santa Rosa | " | 2 | 10 | 7 | 17 |
| Sucesión Lagunilla | " | 3 | 9 | 8 | 17 |
| Sucesión Las Casas | " | 19 | 52 | 58 | 110 |
| Sauco, El | " | 1 | 2 | 6 | 8 |
| Tabla, La | " | 2 | 10 | 5 | 15 |
| Teno, El | " | 1 | 3 | 3 | 6 |
| Villa Mercedes | " | 40 | 114 | 101 | 215 |
| <u>Distrito 6°: Mirrihue</u> | <u>Dist.</u> | <u>47</u> | <u>162</u> | <u>128</u> | <u>290</u> |
| Calleuque | Fd. | 10 | 44 | 27 | 71 |
| Esperanza, La | " | 2 | 14 | 8 | 22 |
| Mirrihue | " | 30 | 90 | 77 | 167 |
| Quinchamáli | " | 1 | 3 | 4 | 7 |
| Quinchamáli | Hj. | 4 | 11 | 12 | 23 |

| Distritos y Localidades | | | Número de habitantes | | |
|------------------------------|----------------|----------------|----------------------|---------|-------|
| Nombre | Cate- goría | Vivien- das | Hombres | Mujeres | TOTAL |
| <u>Distrito 7°: Antuco</u> | | | | | |
| | Dist. | 282 | 631 | 767 | 1.398 |
| Antuco | Al. | 154 | 305 | 408 | 713 |
| Antuco Alto | Cs. | 26 | 60 | 73 | 133 |
| Caracol, El | " | 11 | 34 | 23 | 57 |
| Coihueco | " | 21 | 43 | 68 | 111 |
| Colegual | " | 11 | 39 | 27 | 66 |
| Chacay | Fd. | 2 | 8 | 6 | 14 |
| Chacay | Hj. | 6 | 20 | 18 | 38 |
| Huinganes, Los | " | 6 | 10 | 17 | 27 |
| Mellizas, Las | Fd. | 3 | 6 | 7 | 13 |
| Meseta | " | 1 | 2 | 2 | 4 |
| Mirrihue | Cs. | 18 | 47 | 64 | 111 |
| Pajal, El | " | 14 | 35 | 34 | 69 |
| Quebradas, Las | Cp. | 7 | 17 | 14 | 31 |
| Raiz, La | Fd. | 1 | 2 | 4 | 6 |
| San Enrique | Hj. | 1 | 3 | 2 | 5 |
| <u>Distrito 8°: Peluca</u> | | | | | |
| | Dist. | 172 | 567 | 449 | 1.016 |
| Abanico | Cp. | 1 | 3 | 4 | 7 |
| Campamento | Cs. | 49 | 170 | 118 | 288 |
| Canelos, Los | " | 3 | 8 | 8 | 16 |
| Castillo, El | " | 12 | 35 | 31 | 66 |
| Chacay, El | " | 16 | 87 | 36 | 123 |
| Laguna | Cp. | 15 | 56 | 32 | 88 |
| Malalcura | Cs. | 2 | 4 | 5 | 9 |
| Manquel | " | 10 | 24 | 32 | 56 |
| PelUCA | " | 57 | 156 | 164 | 320 |
| Quillaico | " | 1 | 4 | 3 | 7 |
| Quilleco | Al. | 2 | 4 | 6 | 10 |
| Rinconada | Cs. | 4 | 16 | 10 | 26 |
| <u>Distrito 9°: Cañicura</u> | | | | | |
| | Dist. | 188 | 636 | 597 | 1.233 |
| Cuartos Los y Sta. Edelmira | Fd. | 20 | 85 | 52 | 137 |
| Chacrita y Olivillo | " | 17 | 57 | 55 | 112 |
| Juntas, Las | Cs. | 21 | 65 | 79 | 144 |
| Lumas, Las | " | 20 | 53 | 56 | 109 |
| Manzanal y Los Prados | " | 31 | 116 | 100 | 216 |
| Peñasco, El | Hj. | 1 | 5 | 4 | 9 |
| Ramadillas | Cs. | 46 | 127 | 139 | 266 |
| San Luis | " | 1 | 3 | 2 | 5 |
| Sauce, El | " | 2 | 5 | 7 | 12 |
| Temos, Los | " | 28 | 117 | 99 | 216 |
| Tinajón | Hj. | 1 | 3 | 4 | 7 |

| Distritos y Localidades | | Número de habitantes | | | |
|-------------------------------|----------------|----------------------|---------|---------|-------|
| Nombre | Cate- goría | Vivien- das | Hombres | Mujeres | TOTAL |
| <u>Distrito N°10: Quilaco</u> | Dist. | 152 | 448 | 421 | 869 |
| Angostura, La | Fd. | 2 | 8 | 7 | 15 |
| Aromo, El | " | 3 | 7 | 7 | 14 |
| Bella-Vista | " | 5 | 12 | 18 | 30 |
| Boldo, El | " | 2 | 3 | 2 | 5 |
| Carmen, El | " | 2 | 12 | 5 | 17 |
| Carmen de Quilleco, El | " | 1 | 2 | 3 | 5 |
| Castaños, Los | " | 1 | 2 | 2 | 4 |
| Centinela | " | 5 | 14 | 15 | 29 |
| Cerro, El | " | 1 | 4 | 2 | 6 |
| Coigüe, El | " | 2 | 5 | 6 | 11 |
| Coihueco | " | 1 | 2 | 3 | 5 |
| Coullera, La | " | 1 | 1 | 3 | 4 |
| Curiche | " | 3 | 7 | 9 | 16 |
| Duraznos, Los | " | 2 | 7 | 7 | 14 |
| Esperanza, La | " | 2 | 5 | 7 | 12 |
| Finca, La | " | 1 | 1 | 2 | 3 |
| Fragua, La | " | 1 | 4 | 2 | 6 |
| Higuera, La | " | 1 | 1 | 2 | 3 |
| Hoyada, La | " | 3 | 7 | 11 | 18 |
| Hoyo, El | " | 5 | 13 | 13 | 26 |
| Huape, El | " | 1 | 5 | 4 | 9 |
| Lingue, El | " | 1 | 5 | 2 | 7 |
| Liric, El | " | 1 | 2 | 2 | 4 |
| Llueque, El | " | 1 | 4 | 4 | 8 |
| Maitén, El | " | 3 | 4 | 7 | 11 |
| Mancanos, Los | " | 6 | 17 | 11 | 28 |
| Mañío, El | " | 5 | 18 | 8 | 26 |
| Mañío de Duqueco, El | " | 1 | 2 | 4 | 6 |
| Marileo | " | 5 | 22 | 19 | 41 |
| Membrillo, El | " | 3 | 6 | 4 | 10 |
| Miraflores de Duqueco | " | 1 | 5 | 7 | 12 |
| Miseria, La | " | 1 | 2 | 2 | 4 |
| Mosquita, La | " | 1 | 5 | 6 | 11 |
| Naranjo, El | " | 4 | 13 | 11 | 24 |
| Nogal, El | " | 1 | 4 | 1 | 5 |
| Pantaniillos | " | 1 | 1 | 2 | 3 |
| Parrón, El | " | 4 | 9 | 13 | 22 |
| Patagua, La | " | 1 | 1 | 4 | 5 |
| Peral, El | " | 10 | 25 | 25 | 50 |
| Peumo, El | " | 4 | 13 | 13 | 26 |
| Portales, Los | " | 1 | 1 | 2 | 3 |
| Porvenir, El | " | 2 | 4 | 6 | 10 |
| Quilaco | " | 4 | 9 | 10 | 19 |
| Quilas, Las | " | 1 | 3 | 2 | 5 |
| Raulí, El | " | 1 | 1 | 2 | 3 |
| Roble, El | " | 2 | 6 | 2 | 8 |

Comuna Quilleco
(Continuación)

7

| Distritos y Localidades | | | Número de habitantes | | |
|-----------------------------------|----------------|----------------|----------------------|------------|------------|
| Nombre | Cate- goría | Vivien- das | Hombres | Mujeres | TOTAL |
| Distrito N°: 10 (continuación) | | | | | |
| Roblería | Fd. | 1 | 5 | 1 | 6 |
| Rosario, El | " | 1 | 4 | 4 | 8 |
| San Antonio | " | 7 | 25 | 15 | 40 |
| San Alfonso | " | 3 | 9 | 7 | 16 |
| San Basilio | " | 1 | 1 | 2 | 3 |
| San Juan | " | 1 | 3 | 6 | 9 |
| San José de Duqueco | " | 5 | 23 | 20 | 43 |
| San Miguel | " | 2 | 6 | 4 | 10 |
| San Nicolás | " | 1 | 5 | 3 | 8 |
| Santa Anita | " | 1 | 1 | 2 | 3 |
| Santa Cruz | " | 6 | 25 | 20 | 45 |
| Santa Dorila | " | 2 | 7 | 7 | 14 |
| Santa Eustaquia | " | 1 | 1 | 1 | 2 |
| Santa Filomena | " | 1 | 6 | 6 | 12 |
| Santa Rosa | " | 3 | 8 | 6 | 14 |
| Santa Rufina | " | 1 | - | 5 | 5 |
| Santa Teresa | " | 2 | 2 | 5 | 7 |
| Salto de Quilleco | " | 2 | 6 | 5 | 11 |
| Suerte, La | " | 1 | 7 | 3 | 10 |
| <u>Distrito N°11: Los Puquios</u> | <u>Dist.</u> | <u>77</u> | <u>262</u> | <u>217</u> | <u>479</u> |
| Achicoria, La | Fd. | 1 | 4 | 1 | 5 |
| Alfalfal, El | " | 5 | 16 | 16 | 32 |
| Alilú | " | 1 | 3 | 4 | 7 |
| Aromo, El | " | 1 | 2 | 1 | 3 |
| Castaño, El | " | 1 | 1 | 3 | 4 |
| Curiche | " | 3 | 14 | 9 | 23 |
| Damasco, El | " | 1 | 4 | 4 | 8 |
| Delicias, Las | Cs. | 2 | 7 | 5 | 12 |
| Duquenquito | Fd. | 2 | 9 | 9 | 18 |
| Durazno, El | " | 1 | 3 | 3 | 6 |
| Gloria, La | " | 1 | - | 3 | 3 |
| Guindo, El | " | 1 | 1 | 4 | 5 |
| Higuera, La | " | 2 | 10 | 9 | 19 |
| Horca, La | " | 1 | 3 | 4 | 7 |
| Laureles, Los | " | 3 | 11 | 3 | 14 |
| Maitenes, Los | " | 1 | 2 | 6 | 8 |
| Ovillo, El | " | 1 | 7 | 3 | 10 |
| Parrón, El | " | 2 | 9 | 7 | 16 |
| Peral de Curiche | " | 3 | 7 | 11 | 18 |
| Peral de Duqueco, El | " | 1 | 6 | 3 | 9 |
| Pirca, La | " | 1 | 4 | 2 | 6 |
| Pirca, La | " | 1 | 2 | 3 | 5 |
| Porvenir, El | " | 1 | 1 | 2 | 3 |
| Quillayes, Los | " | 1 | 1 | 1 | 2 |
| Recuerdo, El | " | 1 | 1 | - | 1 |

| Distritos y Localidades | | Número de habitantes | | | |
|--------------------------------------|----------------|----------------------|------------|------------|------------|
| Nombre | Cate- goría | Vivien- das | Hombres | Mujeres | TOTAL |
| <u>Distrito N° 11 (Continuación)</u> | | | | | |
| San Nicolás | | 3 | 6 | 5 | 11 |
| Salto de Curiche (El) | Fd. | 2 | 3 | 1 | 4 |
| Sauce (El) | " | 1 | 3 | 3 | 6 |
| Sauce de Duqueco (El) | " | 2 | 7 | 5 | 12 |
| Solar (El) | " | 2 | 11 | 4 | 15 |
| San José de Curiche | " | 1 | 2 | 5 | 7 |
| San José | " | 4 | 22 | 15 | 37 |
| San José de Duqueco | " | 3 | 13 | 9 | 22 |
| San Judas | " | 4 | 17 | 8 | 25 |
| San Miguel | " | 1 | 2 | 3 | 5 |
| San Miguel Duqueco | " | 3 | 8 | 9 | 17 |
| Santa Elisa | " | 2 | 12 | 4 | 16 |
| Santa Julia | " | 3 | 9 | 12 | 21 |
| Santa Rosa | " | 1 | 4 | 4 | 8 |
| Santa Rosa | Hj. | 1 | 2 | 2 | 4 |
| Teteras (Las) | Fd. | 1 | 2 | 2 | 4 |
| Tilos (Los) | " | 3 | 8 | 8 | 16 |
| Totoras (La) | " | 1 | 3 | 2 | 5 |
| <u>Distrito 12°: Río Pardo</u> | <u>Dist.</u> | <u>101</u> | <u>316</u> | <u>265</u> | <u>581</u> |
| Alegre (El) | Fd. | 6 | 14 | 10 | 24 |
| Angeles (Los) | " | 4 | 7 | 8 | 15 |
| Aromo (El) | " | 3 | 8 | 7 | 15 |
| Castaño (El) | " | 1 | 5 | 5 | 10 |
| Cerro (El) | " | 3 | 7 | 9 | 16 |
| Cerro Colorado | " | 1 | 3 | 1 | 4 |
| Coreo | " | 2 | 4 | 4 | 8 |
| Curiche | " | 4 | 19 | 10 | 29 |
| Chupalla (La) | " | 2 | 3 | 4 | 7 |
| Chequenes (Los) | " | 1 | 1 | 4 | 5 |
| Durazno (El) | " | 2 | 6 | 2 | 8 |
| Fuente de Agua | " | 2 | 7 | 6 | 13 |
| Huerta (La) | " | 3 | 17 | 10 | 27 |
| Laguna (La) | " | 2 | 9 | 5 | 14 |
| Maiten (El) | " | 2 | 8 | 5 | 13 |
| Manzano (El) | " | 1 | 1 | 3 | 4 |
| Monte Libano | " | 1 | 4 | 3 | 7 |
| Naranjitos (Los) | " | 1 | 7 | 2 | 9 |
| Naranjo (El) | " | 7 | 18 | 16 | 34 |
| Nipan | " | 5 | 19 | 16 | 35 |
| Nipán Bajo | " | 2 | 5 | 7 | 12 |
| Nipan de Río Pardo | " | 1 | 4 | 2 | 6 |
| Nipas (Las) | " | 2 | 5 | 5 | 10 |
| Parrón (El) | " | 2 | 3 | 6 | 9 |
| Paso (El) | " | 2 | 4 | 8 | 12 |
| Peral (El) | " | 2 | 4 | 4 | 8 |
| Perales (Los) | " | 1 | 3 | 7 | 10 |

Comuna Quilleco
(Continuación)
9.

| Distritos y Localidades | | | Número de Habitantes | | |
|------------------------------------|----------------|----------------|----------------------|---------|--------|
| Número | Cate- goría | Vivien- das | Hombres | Mujeres | TOTAL |
| <u>Distrito 12°:(Continuación)</u> | | | | | |
| Peumo (El) | Fd. | 1 | 3 | 4 | 7 |
| Pichi Coreo | " | 1 | 3 | 2 | 5 |
| Pinos (Los) | " | 2 | 7 | 5 | 12 |
| Quilapán | " | 3 | 7 | 7 | 14 |
| Quillayes (Los) | " | 1 | 4 | 2 | 6 |
| Quinta (La) | " | 1 | 3 | 4 | 7 |
| Río Pardo | " | 2 | 6 | 0 | 12 |
| Roble (El) | " | 1 | - | 6 | 6 |
| Rosario (Los) | " | 1 | 3 | 1 | 4 |
| Santo Domingo | " | 1 | 3 | 5 | 8 |
| San José de Coreo | " | 3 | 12 | 7 | 19 |
| San José de Río Grande | " | 4 | 7 | 11 | 18 |
| San José del Rosario | " | 2 | 5 | 5 | 10 |
| San Manuel | " | 1 | 3 | 3 | 6 |
| Santa Cruz | " | 1 | 3 | 1 | 4 |
| Tinajón | " | 1 | 2 | 3 | 5 |
| Tunas (Las) | " | 2 | 6 | 3 | 9 |
| Zarzal de Coihueco | Cp. | 8 | 44 | 21 | 65 |
| Total de la Comuna..... | | 1.865 | 5.598 | 5.175 | 10.773 |

DEPARTAMENTO DE NACIMIENTO

Sus límites son:

Al Norte, el estero de Los Mora, desde su origen hasta su confluencia con el estero San Jerónimo; el estero San Jerónimo, desde su confluencia con el estero de Los Mora hasta su confluencia con el estero Chacay; el estero Chacay, desde su confluencia con el estero de San Jerónimo hasta la desembocadura del esterito de Los Gansos; el esterito de Los Gansos, desde su desembocadura en el estero Chacay hasta su origen en el cerro Coposo; la línea de mayor pendiente, desde el origen del esterito de Los Gansos hasta la cumbre del cerro Coposo; la línea de mayor pendiente, desde la cumbre del cerro Coposo hasta el origen del estero Colico; el estero Colico, desde su origen en el cerro Coposo hasta el pajonal de Los Pillos; el estero Colihue, desde su origen en el pajonal de Los Pillos hasta su confluencia con el estero Patagua y el río Pele, desde la confluencia de los esteros Colihue y Patagua, que lo forman, hasta su desembocadura en el río Bío-Bío.-

Al Este, el río Bío-Bío, desde la desembocadura del río Pele hasta su confluencia con el río Bureo; el río Bureo, desde su confluencia con el río Bío-Bío hasta la desembocadura del arroyo Pelehue; el arroyo Pelehue, desde su desembocadura en el río Bureo hasta el camino de Nacimiento a Mulchén; el camino de Nacimiento a Mulchén, desde el arroyo Pelehue hasta el deslinde entre los fundos Papelco, de don Joaquín Díaz, y Marimán, y el deslinde entre los fundos Papelco y Marimán, desde el camino de Nacimiento a Mulchén hasta el río Renaico.-

Al Sur, el río Renaico, desde el deslinde entre los fundos Papelco y Marimán hasta su confluencia con el río Vergara; el río Vergara, desde su confluencia con el río Renaico hasta su confluencia con el estero Liñeco; el estero Liñeco, desde su confluencia con el río Vergara hasta el lindero sur del fundo Meñir; el lindero sur del fundo Meñir, desde el estero Liñeco hasta el estero Meñir; el estero Meñir, desde el lindero sur del fundo Meñir hasta su confluencia con el río Maitenrehue; el río Maitenrehue, desde su confluencia con el estero Meñir hasta su confluencia con el río Esperanza; el río Esperanza, desde su confluencia con el río Maitenrehue hasta su confluencia con el estero Los Barros; el estero Los Barros, desde su confluencia con el río Esperanza hasta su origen; el lindero sur del fundo Los Barros, desde el origen del estero Los Barros hasta el río Pichipehuén; el río Pichipehuén, desde el lindero sur del fundo Los Barros hasta su confluencia con el estero de San Miguel, y el estero de San Miguel, desde su confluencia con el río Pichipehuén hasta su origen.-

Al Oeste, la línea divisoria de aguas de la cordillera de Nahuelbuta, desde el origen del estero de San Miguel hasta el origen del estero de Los Mora.-

La cabecera del departamento de Nacimiento es la ciudad de su título.-

COMUNA SUBDELEGACION DE NACIMIENTO

Sus límites son:

Al Norte, el estero de Los Mora, desde su origen hasta su confluencia con el estero de San Jerónimo; el estero de San Jerónimo, desde su confluencia con el estero de Los Mora hasta su confluencia con el estero Chacay; el estero Chacay, desde su confluencia con el estero de San Jerónimo hasta la desembocadura del esterito de Los Gansos; el esterito de Los Gansos, desde su desembocadura en el estero Chacay hasta su origen en el cerro Coposo; la línea de mayor pendiente, desde el origen del esterito de Los Gansos, hasta la cumbre del cerro Coposo; la línea de mayor pendiente, desde la cumbre del cerro Coposo hasta el origen del estero Colico; el estero Colico, desde su origen en el cerro Coposo hasta el Pajonal de los Fillos; el estero Colihue, desde su origen en el Pajonal de los Fillos hasta su confluencia con el estero Patagua, y el río Fele, desde la confluencia de los esteros Colihue y Patagua, que lo forman, hasta su desembocadura en el río Bío-Bío.-

Al Este, el río Bío-Bío, desde la desembocadura del río Fele hasta su confluencia con el río Vergara, y el río Vergara, desde su confluencia con el río Bío-Bío hasta la desembocadura del estero Liñeco.-

Al Sur, el estero Liñeco, desde su confluencia con el río Vergara hasta el lindero sur del fundo Meñir; el lindero sur del fundo Meñir, desde el estero Liñeco hasta el estero Meñir; el estero Meñir, desde el lindero sur del fundo Meñir hasta su confluencia con el río Maitenrehue; el río Maitenrehue, desde su confluencia con el estero Meñir hasta su confluencia con el río Esperanza; el río Esperanza, desde su confluencia con el río Maitenrehue hasta su confluencia con el estero de Los Barros, el estero de Los Barros, desde su confluencia con el río Esperanza hasta su origen; el lindero sur del fundo Los Barros, desde el origen del estero de Los Barros hasta el río Pichipehuén; el río Pichipehuén, desde el lindero sur del fundo Los Barros hasta su confluencia con el estero de San Miguel, y el estero de San Miguel, desde su confluencia con el río Pichipehuén hasta su origen.-

Al Oeste, la línea divisoria de aguas de la cordillera de Nahuelbuta, desde el origen del estero de San Miguel hasta el origen del estero de Los Mora.-

La comuna-subdelegación de Nacimiento se divide en catorce distritos, a saber:

1º Ciudad Poniente; 2º Ciudad Oriente; 3º Meñir;
4º Choroico; 5º Maravilla; 6º Arinco; 7º Los Notros; 8º
Los Pantanos; 9º Culenco; 10º Palihue; 11º Monterrey; 12º
Diuquín; 13º Tollinco; 14º San Antonio.-

COMUNA-SUBDELEGACION NACIMIENTO

| Distritos y Localidades | | | Número de Habitantes | | |
|-------------------------------------|----------------|----------------|----------------------|--------------|--------------|
| Nombres | Cate- goría | Vivien- das | Hombres | Mujeres | TOTAL |
| <u>Distrito 1°: Ciudad Poniente</u> | Dist. | <u>457</u> | <u>1.097</u> | <u>1.274</u> | <u>2.371</u> |
| Nacimiento | Cd. | 446 | 1.057 | 1.238 | 2.295 |
| Santa Rita | Fd. | 4 | 17 | 13 | 30 |
| Taboleo | Cp. | 2 | 8 | 8 | 16 |
| Taboleo | Fd. | 2 | 3 | 4 | 7 |
| Villa Alegre | Prc. | 3 | 12 | 11 | 23 |
| <u>Distrito 2°: Ciudad Oriente</u> | Dist. | <u>146</u> | <u>319</u> | <u>348</u> | <u>667</u> |
| Nacimiento | Cd. | 146 | 319 | 348 | 667 |
| <u>Distrito 3°: Meñir</u> | Dist. | <u>175</u> | <u>686</u> | <u>589</u> | <u>1.275</u> |
| Carrizal | Fd. | 13 | 45 | 42 | 87 |
| Coigue | " | 6 | 25 | 13 | 38 |
| Cuartones (Los) | " | 2 | 8 | 6 | 14 |
| Junquillar | " | 7 | 17 | 23 | 40 |
| Laurel (El) | " | 7 | 40 | 32 | 72 |
| Meñir | " | 13 | 66 | 50 | 116 |
| Porvenir | " | 2 | 9 | 8 | 17 |
| San Juan | " | 3 | 10 | 11 | 21 |
| San Luis | " | 14 | 41 | 46 | 87 |
| San José | " | 1 | 6 | 3 | 9 |
| San Pedro | " | 17 | 68 | 56 | 124 |
| San Pedro Meñir | " | 10 | 35 | 24 | 59 |
| Santa Rosa | " | 16 | 51 | 42 | 93 |
| Suerte (La) | " | 22 | 99 | 86 | 185 |
| Tambillo (El) | " | 42 | 166 | 147 | 313 |
| <u>Distrito 4°: Choroico</u> | Dist. | <u>144</u> | <u>506</u> | <u>434</u> | <u>940</u> |
| Alamo (El) | Hj. | 1 | 4 | 3 | 7 |
| Barranca del Ciprés | " | 1 | 3 | 2 | 5 |
| Barros (Los) | Fd. | 29 | 104 | 76 | 180 |
| Boldo (El) | Hj. | 1 | 4 | 4 | 8 |
| Bella Vista | " | 2 | 9 | 7 | 16 |
| Calaboso (El) | " | 2 | 11 | 12 | 23 |
| Cerro Pelado | " | 1 | 3 | 5 | 8 |
| Ciprés (El) | " | 1 | 2 | 3 | 5 |
| Culenes (Los) | Fd. | 10 | 34 | 22 | 56 |
| Chaminal | Hj. | 2 | 8 | 10 | 18 |
| Choque (El) | " | 1 | 3 | 1 | 4 |
| Choroico | Fd. | 11 | 37 | 31 | 68 |
| Choroico de Calabozo | Hj. | 2 | 5 | 2 | 7 |
| Guindo (El) | " | 2 | 7 | 3 | 10 |
| Guindos (Los) | Fd. | 1 | 7 | 5 | 12 |
| Guindos (Los) | Hj. | 27 | 79 | 77 | 156 |
| Hualle. (El) | " | 2 | 9 | 6 | 15 |

| Distritos y Localidades | | | Número de Habitantes | | |
|-------------------------------|-----------|----------------|----------------------|------------|------------|
| Nombres | Categoría | Vivien- das | Hombres | Mujeres | TOTAL |
| <u>Distrito 4°: Choroico</u> | | | | | |
| Lagunita (La) | Hj. | 4 | 12 | 6 | 18 |
| Laurel (El) | Fd. | 3 | 9 | 7 | 16 |
| Maiten | Hj. | 2 | 11 | 10 | 21 |
| Mañihual | " | 1 | 6 | 2 | 8 |
| Mayo (El) | " | 1 | 5 | 5 | 10 |
| Naranjo (El) | Fd. | 2 | 7 | 10 | 17 |
| Pangalito | Hj. | 1 | 6 | 2 | 8 |
| Patagua (La) | " | 1 | 3 | 2 | 5 |
| Pedregal (El) | " | 1 | 4 | 3 | 7 |
| Peral (El) | " | 2 | 7 | 11 | 18 |
| Piedra (La) | " | 1 | 5 | 10 | 15 |
| Pico de Choroico | " | 2 | 7 | 3 | 10 |
| Piedra Blanca | " | 2 | 7 | 7 | 14 |
| Pino de Salabozo | " | 2 | 5 | 5 | 10 |
| Pinatrero | " | 1 | 3 | 6 | 9 |
| Pino (El) | " | 2 | 7 | 3 | 10 |
| Piña (La) | " | 1 | 3 | 3 | 6 |
| Puente de Tierra | " | 1 | 4 | 5 | 9 |
| Quillay (El) | " | 3 | 13 | 11 | 24 |
| Roble Huacho | " | 1 | 3 | 3 | 6 |
| San Juan | " | 1 | 5 | 4 | 9 |
| Santa Elena | " | 3 | 7 | 11 | 18 |
| Sirena (La) | Fd. | 1 | 4 | 3 | 7 |
| Sirena (La) | Cs. | 2 | 8 | 7 | 15 |
| Sirena (La) | Hj. | 4 | 15 | 13 | 28 |
| San Francisco | " | 1 | 7 | 5 | 12 |
| Sin Nombre | " | 1 | 2 | 4 | 6 |
| Tres Maitenes (Los) | " | 1 | 2 | 4 | 6 |
| <u>Distrito 5°: Maravilla</u> | Dist. | <u>132</u> | <u>479</u> | <u>402</u> | <u>881</u> |
| Alamo (El) | Fd. | 1 | 3 | 2 | 5 |
| Alamo (El) | Hj. | 2 | 3 | 6 | 9 |
| Aromo (El) | " | 3 | 12 | 12 | 24 |
| Barranquilla | " | 1 | 4 | 4 | 8 |
| Boldo Amarillo | " | 1 | 2 | 4 | 6 |
| Castaño (El) | " | 6 | 17 | 18 | 35 |
| Canelos (Los) | " | 6 | 20 | 17 | 37 |
| Castaños (Los) | " | 2 | 4 | 6 | 10 |
| Catiriray | " | 6 | 19 | 13 | 32 |
| Cerezo | " | 2 | 6 | 4 | 10 |
| Cerrillos (Los) | " | 2 | 9 | 5 | 14 |
| Colihues (Los) | " | 1 | 5 | 4 | 9 |
| Chupón (El) | " | 1 | 6 | 3 | 9 |
| Grecia (La) | " | 3 | 16 | 15 | 31 |
| Heras (Las) | " | 8 | 32 | 31 | 63 |
| Laguna (La) | Fd. | 1 | 4 | 2 | 6 |
| Laurel (El) | Hj. | 3 | 7 | 9 | 16 |

| Distritos y Localidades | | Número de Habitantes | | | |
|------------------------------------|----------------|----------------------|------------|------------|--------------|
| Nombres | Cate- goría | Vivien- das | Hombres | Mujeres | TOTAL |
| <u>Distrito 5°: (Continuación)</u> | | | | | |
| Leña (La) | Hj. | 2 | 6 | 7 | 13 |
| La Machy | Fd. | 1 | 5 | 3 | 8 |
| Maitén (El) | Hj. | 5 | 16 | 22 | 38 |
| Mallines (Los) | " | 3 | 12 | 13 | 25 |
| Mendoza | " | 1 | 3 | 6 | 9 |
| Mercedes (Las) | " | 2 | 6 | 4 | 10 |
| Milagro (El) | " | 9 | 36 | 29 | 65 |
| Mlino (El) | " | 1 | 3 | 4 | 7 |
| Naranjo (El) | " | 4 | 15 | 10 | 25 |
| Notros (Los) | " | 2 | 7 | 5 | 12 |
| Olmos (Los) | " | 1 | 3 | 2 | 5 |
| Palmilla (La) | " | 3 | 13 | 9 | 22 |
| Paraíso (El) | " | 1 | 4 | 2 | 6 |
| Parra (La) | Fd. | 1 | 4 | 4 | 8 |
| Parra (La) | Hj. | 2 | 7 | 5 | 12 |
| Parrón (El) | " | 2 | 7 | 9 | 16 |
| Peral (El) | " | 5 | 8 | 11 | 19 |
| Peral Huacho | " | 1 | 8 | 4 | 12 |
| Peumo (El) | " | 1 | 4 | 3 | 7 |
| Pidenes (Los) | " | 1 | 6 | 5 | 11 |
| Piña (La) | " | 3 | 15 | 9 | 24 |
| Plancha (La) | " | 2 | 13 | 7 | 20 |
| Folcura (La) | " | 1 | 3 | 2 | 5 |
| Polonia | Fd. | 1 | 2 | 6 | 8 |
| Quintas (Las) | Hj. | 1 | 7 | 4 | 11 |
| Rinconada (La) | " | 1 | 6 | 1 | 7 |
| Rosas (Las) | " | 5 | 20 | 15 | 35 |
| San José | " | 5 | 26 | 12 | 38 |
| San Juan | " | 3 | 7 | 6 | 13 |
| San Luis | " | 2 | 7 | 5 | 12 |
| San Martín | " | 1 | 3 | 1 | 4 |
| San Pablo | " | 2 | 7 | 6 | 13 |
| Santo Tomás | " | 2 | 2 | 3 | 5 |
| Santa Aurora | " | 3 | 10 | 3 | 13 |
| Sur Varela | " | 1 | 3 | 4 | 7 |
| Totoras (Las) | " | 2 | 6 | 6 | 12 |
| <u>Distrito 6°: Arinco</u> | Dist. | <u>200</u> | <u>669</u> | <u>616</u> | <u>1.315</u> |
| Alamo (El) | Fd. | 3 | 9 | 10 | 19 |
| Alamo (El) | Prc. | 2 | 5 | 5 | 10 |
| Agua Colorada | " | 2 | 12 | 6 | 18 |
| Arrayan (El) | Fd. | 2 | 6 | 6 | 12 |
| Arrayan (El) | Prc. | 2 | 8 | 10 | 18 |
| Avellano (El) | " | 2 | 11 | 8 | 19 |
| Barrancas | Fd. | 2 | 4 | 4 | 8 |
| Bella Flor | " | 11 | 38 | 32 | 70 |
| Bella Vista | Prc. | 2 | 8 | 8 | 16 |

| Distritos y Localidades | | | Número de Habitantes | | |
|-----------------------------------|----------------|----------------|----------------------|---------|-------|
| Nombres | Cate- goría | Vivien- das | Hombres | Mujeres | TOTAL |
| <u>Distrito 6°:(Continuación)</u> | | | | | |
| Carrizal del Carmen | Fd. | 6 | 31 | 21 | 52 |
| Castaño (El) | " | 1 | 3 | 3 | 6 |
| Cerro de Piedra | Prc. | 1 | 2 | 3 | 5 |
| Ciprés (El) | " | 3 | 6 | 10 | 16 |
| Ciprés de San Francisco | Fd. | 4 | 13 | 14 | 27 |
| Ciruelo (El) | Prc. | 1 | 1 | 2 | 3 |
| Comercio (El) | " | 1 | - | 2 | 2 |
| Condor (El) | Fd. | 3 | 7 | 10 | 17 |
| Copuli | Prc. | 3 | 6 | 4 | 10 |
| Cruces (Las) | Fd. | 2 | 7 | 6 | 13 |
| Damasco (El) | Prc. | 1 | 1 | 3 | 4 |
| Durazno (El) | Fd. | 1 | 1 | 3 | 4 |
| Durazno (El) | Prc. | 2 | 4 | 5 | 9 |
| Envidia (La) | Fd. | 2 | 0 | 5 | 14 |
| Espino (El) | " | 1 | 2 | 3 | 5 |
| Frutilla | " | 2 | 7 | 7 | 14 |
| Guairao | " | 4 | 15 | 16 | 31 |
| Guindo (El) | Prc. | 4 | 12 | 13 | 25 |
| Hualle (El) | " | 2 | 5 | 6 | 11 |
| Huingan (El) | " | 2 | 8 | 7 | 15 |
| Isla (La) | Fd. | 5 | 22 | 15 | 37 |
| Laurel (El) | Prc. | 1 | 2 | 2 | 4 |
| Litre del Boldo | " | 1 | 2 | 3 | 5 |
| Lucuma (La) | Fd. | 1 | 3 | 5 | 8 |
| Maipo | " | 3 | 11 | 6 | 17 |
| Maipo Maitén | " | 1 | 6 | 2 | 8 |
| Maitén (El) | Prc. | 1 | 2 | 1 | 3 |
| Mañafir | Fd. | 4 | 14 | 9 | 23 |
| Miraflores | " | 1 | 4 | 7 | 11 |
| Mitingue | " | 5 | 17 | 21 | 38 |
| Nogal (El) | Prc. | 1 | 8 | 3 | 11 |
| Naranjo (El) | Fd. | 2 | 11 | 7 | 18 |
| Paloma (La) | Prc. | 1 | 4 | 5 | 9 |
| Parrón (El) | Fd. | 2 | 7 | 3 | 10 |
| Pedregal | " | 1 | 4 | 4 | 8 |
| Peumo (El) | " | 5 | 14 | 15 | 29 |
| Peumo (El) | Prc. | 4 | 11 | 14 | 25 |
| Peralés (Los) | Fd. | 2 | 6 | 10 | 16 |
| Piedra (La) | Prc. | 2 | 7 | 6 | 13 |
| Pino (El) | Fd. | 2 | 5 | 9 | 14 |
| Pino (El) | Prc. | 1 | 2 | 5 | 7 |
| Piña (La) | Fd. | 1 | 3 | 3 | 6 |
| Portada (La) | Prc. | 1 | 3 | 3 | 6 |
| Porvenir (El) | " | 2 | 5 | 5 | 10 |
| Quillay (El) | " | 2 | 8 | 7 | 15 |
| Reforma (La) | Fd. | 1 | 4 | 4 | 8 |
| Reserva (La) | " | 5 | 9 | 14 | 23 |

| Distritos y Localidades | | | Número de Habitantes | | |
|-----------------------------------|----------------|----------------|----------------------|------------|------------|
| Nombres | Cate- goría | Vivien- das | Hombres | Mujeres | TOTAL |
| <u>Distrito 6°:(Continuación)</u> | | | | | |
| Rinconada | Prc. | 1 | 4 | 3 | 7 |
| Roble Huacho | " | 3 | 18 | 9 | 27 |
| San Agustín | Fd. | 3 | 8 | 9 | 17 |
| San Antonio | " | 1 | 4 | 3 | 7 |
| San Antonio | Prc. | 3 | 6 | 6 | 12 |
| San Bernardo | Fd. | 4 | 14 | 13 | 27 |
| San Francisco | " | 1 | 4 | 3 | 7 |
| San Francisco | Prc. | 1 | 3 | 3 | 6 |
| San Ignacio | Fd. | 1 | 4 | 4 | 8 |
| San Javíer | " | 1 | 2 | 3 | 5 |
| San José | " | 1 | 6 | 6 | 12 |
| San Juan de Dios | " | 2 | 8 | 5 | 13 |
| San Ramón | Prc. | 1 | 4 | 7 | 11 |
| San Roque | Fd. | 3 | 11 | 10 | 21 |
| Santa Aurora | " | 1 | 4 | 6 | 10 |
| Santa Catalina | Prc. | 1 | 1 | 2 | 3 |
| Santa Gertrudis | Fd. | 10 | 39 | 30 | 69 |
| Santa Isabel | " | 3 | 12 | 11 | 23 |
| Santa María | " | 3 | 10 | 10 | 20 |
| Santa Rosa | " | 6 | 12 | 23 | 35 |
| Santa Teresa | " | 1 | 6 | 5 | 11 |
| Sauce (El) | Prc. | 2 | 7 | 2 | 9 |
| Sauzal | " | 2 | 10 | 12 | 22 |
| Siete Arboles | Fd. | 1 | 5 | 3 | 8 |
| Suerte (La) | " | 2 | 9 | 10 | 19 |
| Teatinos | " | 1 | 1 | 4 | 5 |
| Tilo (El) | Prc. | 2 | 4 | 5 | 9 |
| Trancas (Las) | " | 1 | 2 | 2 | 4 |
| Tres Cuartos | " | 1 | - | 1 | 1 |
| Tres Hualles | " | 1 | 2 | 4 | 6 |
| Unión (La) | Fd. | 4 | 14 | 12 | 26 |
| <u>Distrito 7°: Los Notros</u> | <u>Dist.</u> | <u>76</u> | <u>261</u> | <u>261</u> | <u>522</u> |
| Agua de la Viña | Fd. | 1 | 5 | 7 | 12 |
| Aromos (Los) | " | 1 | 5 | 4 | 9 |
| Bella Vista | " | 2 | 7 | 9 | 16 |
| Cantaro (El) | " | 2 | 7 | 5 | 12 |
| Carrizal | " | 1 | 5 | 3 | 8 |
| Chuponal | " | 2 | 8 | 7 | 15 |
| Corrales (Los) | " | 3 | 12 | 12 | 24 |
| Cruceros (Los) | " | 1 | 2 | 6 | 8 |
| Cucura | " | 1 | 3 | 3 | 6 |
| Envidia | " | 1 | 2 | 4 | 6 |
| Eucaliptus (Los) | " | 1 | 3 | 2 | 5 |
| Galpones (Los) | " | 2 | 4 | 7 | 11 |
| Héras (Las) | " | 1 | 3 | 5 | 8 |

| Distritos y Localidades | | | Número de Habitantes | | |
|-----------------------------------|----------------|----------------|----------------------|------------|------------|
| Nombres | Cate- goría | Vivien- das | Hombres | Mujeres | TOTAL |
| <u>Distrito 7°:(Continuación)</u> | | | | | |
| Huallento | Fd. | 2 | 8 | 8 | 16 |
| Lingonto (El) | " | 1 | 6 | 4 | 10 |
| Litre (El) | " | 1 | 2 | 1 | 3 |
| Loma del Entierro | " | 1 | 3 | 3 | 6 |
| Fatos (Los) | " | 7 | 21 | 26 | 47 |
| Mayal (El) | " | 1 | 3 | 3 | 6 |
| Naranjo (El) | " | 7 | 33 | 23 | 56 |
| Notros (Los) | " | 4 | 13 | 9 | 22 |
| Peumo (El) | " | 2 | 6 | 8 | 14 |
| Porvenir (El) | " | 1 | 3 | 3 | 6 |
| Quilo (El) | Hj. | 1 | 1 | 5 | 6 |
| Reforma (La) | Fd. | 1 | 2 | 8 | 10 |
| San Felipe | " | 2 | 4 | 3 | 7 |
| San José | " | 1 | 6 | 4 | 10 |
| San Luis | " | 1 | 1 | 2 | 3 |
| Santa Elena | " | 1 | 2 | 4 | 6 |
| Santa Emilia | " | 2 | 6 | 6 | 12 |
| Santa Filomena | " | 2 | 7 | 7 | 14 |
| Santa Lorenza | " | 3 | 9 | 7 | 16 |
| Santa María | " | 7 | 27 | 24 | 51 |
| Santo Tomás | " | 1 | 1 | 5 | 6 |
| Sauce (El) | " | 1 | 4 | 6 | 10 |
| Valle Hermoso | " | 3 | 17 | 8 | 25 |
| Venado (El) | " | 1 | 2 | 3 | 5 |
| Viñas (Las) | " | 3 | 8 | 7 | 15 |
| <u>Distrito 8°: Los Pantanos</u> | <u>Dist.</u> | <u>119</u> | <u>398</u> | <u>392</u> | <u>790</u> |
| Aguas de la Viña | Fd. | 2 | 2 | 6 | 8 |
| Aravenas | " | 1 | 5 | 3 | 8 |
| Arco | Hj. | 3 | 7 | 9 | 16 |
| Aromo (El) | " | 3 | 11 | 11 | 22 |
| Buena Vista | Fd. | 1 | 2 | 5 | 7 |
| Candelaria | Prc. | 2 | 12 | 4 | 16 |
| Canelos (Los) | Hj. | 1 | 2 | 5 | 7 |
| Castaño | " | 1 | 1 | 3 | 4 |
| Collilco | Fd. | 3 | 10 | 6 | 16 |
| Culenco | " | 1 | 2 | 4 | 6 |
| Dieciocho | Hj. | 1 | 6 | 6 | 12 |
| Durazno (El) | Fd. | 2 | 11 | 10 | 21 |
| Estancia (La) | " | 5 | 17 | 13 | 30 |
| Eucaliptus (El) | Prc. | 1 | 7 | 4 | 11 |
| Grillo (El) | Hj. | 1 | 6 | 1 | 7 |
| Guardia (La) | Fd. | 3 | 9 | 15 | 24 |
| Guayo | Hj. | 1 | 2 | 1 | 3 |
| Higuera (la) | Prc. | 1 | 4 | 7 | 11 |
| Huape | Hj. | 3 | 7 | 12 | 19 |

Comuna Nacimiento
(Continuación)

7.

| Distritos y Localidades | | | Número de Habitantes | | |
|-----------------------------------|----------------|----------------|----------------------|---------|-------|
| Nombres | Cate- goría | Vivien- das | Hombres | Mujeres | TOTAL |
| <u>Distrito 8º:(Continuación)</u> | | | | | |
| Laurel | Hj. | 2 | 7 | 9 | 16 |
| Leny | Fd. | 1 | 3 | 2 | 5 |
| Leña (La) | Prc. | 1 | 1 | - | 1 |
| Limón (El) | Fd. | 3 | 7 | 9 | 16 |
| Loma (La) | " | 1 | 3 | 5 | 8 |
| Maitén (El) | " | 5 | 20 | 12 | 32 |
| Maitén | Hj. | 1 | 4 | 4 | 8 |
| Maitén (El) | Prc. | 2 | 8 | 6 | 14 |
| Malal (El) | Fd. | 3 | 11 | 8 | 19 |
| Naranjo (El) | " | 1 | 4 | 2 | 6 |
| Naranjo (El) | Prc. | 1 | 1 | - | 1 |
| Paco | Fd. | 1 | 1 | 1 | 2 |
| Paco | Hj. | 1 | 2 | 1 | 3 |
| Parrón (El) | " | 1 | 5 | 3 | 8 |
| Peladero | " | 1 | 2 | 4 | 6 |
| Peral (El) | Prc. | 2 | 9 | 5 | 14 |
| Perales (Los) | Fd. | 1 | 1 | 3 | 4 |
| Perales (Los) | Prc. | 1 | 2 | 4 | 6 |
| Perales (Los) | Hj. | 1 | 3 | 4 | 7 |
| Peumo | " | 2 | 4 | 7 | 11 |
| Pino (El) | Fd. | 1 | - | 2 | 2 |
| Piñas (Las) | " | 3 | 13 | 9 | 22 |
| Piña (La) | Prc. | 1 | 5 | 5 | 10 |
| Platillo | Fd. | 3 | 6 | 7 | 13 |
| Poquil | " | 2 | 8 | 8 | 16 |
| Quillayes (Los) | " | 1 | - | 3 | 3 |
| Retiro (El) | " | 5 | 13 | 17 | 30 |
| Roble (El) | Hj. | 1 | 1 | 1 | 2 |
| Roble (El) | Prc. | 1 | 1 | - | 1 |
| San Antonio | Fd. | 1 | 7 | 3 | 10 |
| San Emiceno | " | 2 | 10 | 12 | 22 |
| San Francisco | " | 1 | 5 | 7 | 12 |
| San Juan y Guardia | " | 2 | 5 | 6 | 11 |
| San Luis | " | 1 | 4 | 2 | 6 |
| San Martín | " | 1 | 5 | 3 | 8 |
| San Ramón | " | 1 | 2 | 2 | 4 |
| San Roque | " | 3 | 12 | 16 | 28 |
| Santa Ana | " | 5 | 22 | 19 | 41 |
| Santa Elena | " | 1 | - | 3 | 3 |
| Santa Gertrudis | " | 10 | 36 | 31 | 67 |
| Santa Margarita | Hj. | 1 | 7 | 3 | 10 |
| Tito (El) | Fd. | 1 | 4 | 2 | 6 |
| Torreón (El) | " | 1 | 8 | 8 | 16 |
| Tuna (La) | " | 1 | 1 | 5 | 6 |
| Valle (El) | Hj. | 1 | 2 | 4 | 6 |

Comuna Nacimiento
(Continuación)
8.

| Distritos y Localidades | | | Número de Habitantes | | |
|-----------------------------|----------------|----------------|----------------------|------------|------------|
| Nombres | Cate- goría | Vivien- das | Hombres | Mujeres | TOTAL |
| <u>Distrito 9°: Culenco</u> | Dist. | <u>132</u> | <u>421</u> | <u>407</u> | <u>828</u> |
| Aguada (La) | Fd. | 2 | 7 | 4 | 11 |
| Aguada (La) | Prc. | 1 | 4 | 5 | 9 |
| Andres (El) | Fd. | 1 | 5 | 1 | 6 |
| Barrancas (Las) | " | 2 | 12 | 6 | 18 |
| Bella Vista | " | 1 | 4 | 4 | 8 |
| Carrizal | " | 3 | 12 | 12 | 24 |
| Centinela | Hj. | 1 | 1 | 1 | 2 |
| Crucero (El) | Fd. | 1 | 4 | 3 | 7 |
| Cruces (Las) | " | 1 | 3 | 2 | 5 |
| Digüeño (El) | " | 1 | 4 | 3 | 7 |
| Durazno (El) | " | 6 | 16 | 20 | 36 |
| Entierros (Los) | " | 3 | 5 | 5 | 10 |
| Esperanza (La) | " | 1 | 2 | 4 | 6 |
| Gansos (Los) | " | 3 | 11 | 10 | 21 |
| Generala (La) | Hj. | 1 | 5 | 3 | 8 |
| Generala (La) | Fd. | 2 | 2 | 8 | 10 |
| Guindo (El) | " | 1 | 3 | 4 | 7 |
| Heras (Las) | " | 1 | 5 | 2 | 7 |
| Hualle (El) | " | 1 | 2 | 5 | 7 |
| Huayo (El) | " | 1 | 4 | 2 | 6 |
| Larga Vista | " | 7 | 24 | 28 | 52 |
| Limón (El) | " | 1 | 5 | 3 | 8 |
| Lingue (El) | " | 1 | 3 | 3 | 6 |
| Lirios (Los) | " | 1 | 5 | 4 | 9 |
| Litre (El) | " | 1 | 1 | 1 | 2 |
| Loma Cebada | " | 1 | 4 | 3 | 7 |
| Luzmal | " | 3 | 5 | 11 | 16 |
| Maitén (El) | " | 4 | 6 | 7 | 13 |
| Manzano (El) | " | 1 | 2 | 1 | 3 |
| Mañigual | " | 5 | 11 | 16 | 27 |
| Mavicto (El) | " | 1 | 4 | 4 | 8 |
| Manzano Amargo (El) | " | 1 | 3 | 4 | 7 |
| Membrillar | " | 2 | 9 | 6 | 15 |
| Mora (La) | " | 3 | 7 | 10 | 17 |
| Murtillas (Las) | Hj. | 2 | 4 | 5 | 9 |
| Nogal (El) | Fd. | 1 | 3 | 4 | 7 |
| Parra (La) | " | 1 | 2 | 1 | 3 |
| Parra Unida (La) | " | 1 | 6 | 2 | 8 |
| Parrón (El) | " | 2 | 7 | 4 | 11 |
| Paso del Soldado | " | 1 | 6 | 3 | 9 |
| Peñas (Las) | " | 2 | 10 | 7 | 17 |
| Piña (La) | " | 1 | 4 | 2 | 6 |
| Perales (Los) | " | 1 | 5 | 7 | 12 |
| Peumo (El) | " | 2 | 5 | 7 | 12 |
| Poco a Poco | " | 1 | 1 | 3 | 4 |
| Porvenir | " | 3 | 7 | 9 | 16 |
| Quilquico | " | 11 | 37 | 37 | 74 |

Comuna Nacimiento
(Continuación)
9.

| Distritos y Localidades | | | Número de Habitantes | | |
|-----------------------------------|----------------|----------------|----------------------|------------|------------|
| Nombres | Cate- goría | Vivien- das | Hombres | Mujeres | TOTAL |
| <u>Distrito 9°:(Continuación)</u> | | | | | |
| Rincón (El) | Fd. | 1 | 3 | 1 | 4 |
| Roble (El) | " | 2 | 1 | 6 | 7 |
| San Francisco | " | 4 | 22 | 11 | 33 |
| San Gerónimo | " | 1 | 6 | 8 | 14 |
| San Isidro | " | 1 | 4 | 1 | 5 |
| San Javier | " | 2 | 13 | 5 | 18 |
| San Juan | " | 2 | 10 | 10 | 20 |
| San José | " | 2 | 4 | 4 | 8 |
| San José Francisco | " | 2 | 3 | 8 | 11 |
| San Pablo | " | 2 | 2 | 2 | 4 |
| San Pascual | " | 1 | 4 | 6 | 10 |
| San Pedro | " | 5 | 16 | 13 | 29 |
| Santa María | " | 1 | 1 | 2 | 3 |
| Santa Rosa | " | 1 | 2 | 2 | 4 |
| Seguruley | " | 6 | 18 | 17 | 35 |
| Tranca de los Barros | " | 1 | 4 | 5 | 9 |
| Unión (La) | " | 1 | 4 | 4 | 8 |
| Zanja (La) | " | 1 | 4 | 1 | 5 |
| Zarza (La) | " | 1 | 3 | 5 | 8 |
| <u>Distrito 10°: Palihue</u> | Dist. | <u>139</u> | <u>386</u> | <u>391</u> | <u>777</u> |
| Agua Larga | Fd. | 9 | 28 | 36 | 64 |
| Alamo (El) | " | 3 | 12 | 12 | 24 |
| Aromo (El) | " | 1 | 2 | 2 | 4 |
| Bochán (El) | Hj. | 2 | 2 | 5 | 7 |
| Boldo (El) | " | 2 | 6 | 3 | 9 |
| Cardonal | Fd. | 1 | 2 | 1 | 3 |
| Carrizal | " | 3 | 7 | 7 | 14 |
| Cerro Alto | " | 4 | 10 | 8 | 18 |
| Coigüe (El) | " | 2 | 3 | 9 | 12 |
| Colico | " | 4 | 9 | 15 | 24 |
| Corriente | " | 1 | 3 | 2 | 5 |
| Culenco | " | 13 | 37 | 40 | 77 |
| Chamizal | " | 1 | 1 | 1 | 2 |
| Derrunbe | " | 8 | 19 | 12 | 31 |
| Estero Colorado | " | 1 | 2 | 2 | 4 |
| Eucaliptus | " | 3 | 11 | 16 | 27 |
| Hualle (El) | " | 1 | 3 | 4 | 7 |
| Litre (El) | " | 4 | 9 | 12 | 21 |
| Maqui Blanco | Hj. | 2 | 9 | 5 | 14 |
| Manzano (El) | Fd. | 2 | 7 | 10 | 17 |
| Mañihue | " | 6 | 18 | 16 | 34 |
| Membrillo (El) | " | 1 | 3 | 3 | 6 |
| Naranjo | " | 1 | 2 | 3 | 5 |
| Pajal | " | 1 | 3 | 4 | 7 |
| Palihue | " | 8 | 26 | 22 | 48 |

| Distritos y Localidades | | | Número de Habitantes | | |
|------------------------------------|----------------|----------------|----------------------|------------|------------|
| Nombres | Cate- goría | Vivien- das | Hombres | Mujeres | TOTAL |
| <u>Distrito 10°:(Continuación)</u> | | | | | |
| Paso del Ganso | Fd. | 10 | 24 | 29 | 53 |
| Paso del Ganso | Hj. | 1 | 6 | 4 | 10 |
| Paso de la Oveja | Fd. | 6 | 17 | 12 | 29 |
| Pastora | " | 3 | 9 | 7 | 16 |
| Pehuenche | Hj. | 3 | 3 | 5 | 8 |
| Peral Huacho | Fd. | 1 | 4 | 2 | 6 |
| Piña | " | 2 | 7 | 5 | 12 |
| Pitra | " | 1 | 4 | 4 | 8 |
| Posta (La) | " | 2 | 7 | 5 | 12 |
| Quebrada | " | 5 | 12 | 13 | 25 |
| Ramada | " | 3 | 6 | 6 | 12 |
| Roble (El) | " | 2 | 3 | 6 | 9 |
| San José | " | 2 | 7 | 5 | 12 |
| San Miguel | " | 3 | 18 | 8 | 26 |
| San Roberto | " | 1 | 5 | 4 | 9 |
| San Ramón | " | 5 | 12 | 13 | 25 |
| San Ramón | Hj. | 2 | 3 | 3 | 6 |
| San Roque | Fd. | 1 | - | 3 | 3 |
| Santa Emilia | " | 1 | 3 | 2 | 5 |
| Sauce (El) | " | 1 | 2 | 5 | 7 |
| <u>Distrito 11°: Monterrey</u> | <u>Dist.</u> | <u>118</u> | <u>371</u> | <u>294</u> | <u>765</u> |
| Aguada (La) | Hj. | 1 | 3 | 3 | 6 |
| Arenal | " | 5 | 12 | 19 | 31 |
| Bella Tarde | Fd. | 1 | 2 | 4 | 6 |
| Bella Vista | Hj. | 2 | 5 | 5 | 10 |
| Cachento | Fd. | 2 | 8 | 10 | 18 |
| Cachento | Hj. | 1 | 3 | 2 | 5 |
| Canelo (El) | " | 1 | 3 | 2 | 5 |
| Canchas (Las) | " | 1 | 3 | 4 | 7 |
| Cerro de Piedra | " | 2 | 8 | 7 | 15 |
| Ciruelo (El) | " | 2 | 16 | 17 | 33 |
| Casas Viejas | Fd. | 1 | - | 2 | 2 |
| Cuevas (Las) | " | 1 | 4 | 2 | 6 |
| Culenco N°2 | " | 4 | 14 | 15 | 29 |
| Damasco (El) | " | 1 | 3 | 5 | 8 |
| Diguñero (El) | " | 1 | 5 | 3 | 8 |
| Durazno (El) | " | 1 | 3 | 1 | 4 |
| Durazno (El) | Hj. | 2 | 7 | 6 | 13 |
| Era (La) | " | 1 | 2 | 5 | 7 |
| Gloria (La) | " | 1 | 2 | 2 | 4 |
| Higuera (La) | Fd. | 6 | 12 | 12 | 24 |
| Higuera (La) | Hj. | 1 | 3 | 9 | 12 |
| Juego de Chueca | Fd. | 5 | 14 | 20 | 34 |
| Juego de Chueca | Hj. | 2 | 7 | 9 | 16 |
| Laurel (El) | " | 1 | 4 | 4 | 8 |

Comuna Nacimiento
(Continuación)
11.

| Distritos y Localidades | | | Número de Habitantes | | |
|-------------------------------------|----------------|----------------|----------------------|------------|--------------|
| Nombres | Cate- goría | Vivien- das | Hombres | Mujeres | TOTAL |
| <u>Distrito 11°: (Continuación)</u> | | | | | |
| Lingues (Los) | Hj. | 3 | 8 | 6 | 14 |
| Liucura | Fd. | 1 | 5 | 2 | 7 |
| Liucura | Hj. | 7 | 18 | 16 | 34 |
| Maitenes (Los) | " | 3 | 4 | 12 | 16 |
| Maiquimilio | " | 3 | 17 | 15 | 32 |
| Membrillar | Fd. | 2 | 6 | 6 | 12 |
| Minas (Las) | " | 2 | 12 | 8 | 20 |
| Monterrey | " | 2 | 14 | 4 | 18 |
| Olivo (El) | Hj. | 1 | 4 | 2 | 6 |
| Paciencia | " | 1 | 2 | 3 | 5 |
| Paso de las Raices | Fd. | 3 | 7 | 11 | 18 |
| Patos (Los) | Hj. | 1 | 3 | 3 | 6 |
| Pelillo | " | 2 | 8 | 8 | 16 |
| Peral (El) | " | 4 | 16 | 12 | 28 |
| Peral Moto | Fd. | 2 | 9 | 7 | 16 |
| Piedra (La) | Hj. | 4 | 11 | 12 | 23 |
| Pino (El) | Fd. | 1 | 3 | 3 | 6 |
| Piña (La) | Hj. | 1 | 3 | 1 | 4 |
| Puntilla (La) | " | 2 | 6 | 7 | 13 |
| Quillay (El) | " | 4 | 10 | 11 | 21 |
| Rinconada | " | 1 | 2 | 6 | 8 |
| Rinconada Reri | " | 1 | - | 2 | 2 |
| Roble (El) | " | 1 | 2 | 3 | 5 |
| San Anacleto | Fd. | 1 | 2 | 4 | 6 |
| San Emilio | Hj. | 1 | 3 | 3 | 6 |
| San Francisco | Fd. | 2 | 12 | 5 | 17 |
| San Gregorio | Hj. | 1 | 2 | 1 | 3 |
| San José | " | 1 | 1 | 1 | 2 |
| San Juan | Fd. | 2 | 7 | 10 | 17 |
| San Juan | Hj. | 1 | - | 5 | 5 |
| San Luis | Fd. | 2 | 3 | 5 | 8 |
| San Luis | Hj. | 2 | 5 | 10 | 15 |
| San Sebastian | " | 2 | 9 | 2 | 11 |
| Santa Cruz | Fd. | 1 | 6 | 5 | 11 |
| Santa Rita | Hj. | 1 | 1 | 4 | 5 |
| Sauce (El) | " | 3 | 7 | 11 | 18 |
| <u>Distrito 12°: Diuguín</u> | <u>Dist.</u> | <u>270</u> | <u>813</u> | <u>834</u> | <u>1.647</u> |
| Acacio | Fd. | 1 | 7 | 2 | 9 |
| Alamo (El) | " | 1 | 4 | 5 | 9 |
| Arca de Noe | Hj. | 1 | 5 | 6 | 11 |
| Arenal (El) | Fd. | 1 | 1 | 1 | 2 |
| Avellano (El) | " | 3 | 10 | 4 | 14 |
| Barrancas (Las) | Hj. | 1 | 3 | 4 | 7 |
| Bío-Bío | Fd. | 2 | 4 | 5 | 9 |
| Bío-Bío | Cs. | 1 | 7 | 4 | 11 |

Comuna Nacimiento
(Continuación)
12.

| Distritos y Localidades | | | Número de Habitantes | | |
|------------------------------------|----------------|----------------|----------------------|---------|-------|
| Nombres | Cate- goría | Vivien- das | Hombres | Mujeres | TOTAL |
| <u>Distrito 12°:(Continuación)</u> | | | | | |
| Buscavida | Fd. | 4 | 14 | 13 | 27 |
| Cambray (El) | " | 2 | 10 | 7 | 17 |
| Canellones Chicos | " | 1 | 7 | 5 | 12 |
| Canchay (El) | " | 1 | 2 | 2 | 4 |
| Canelo (El) | Hj. | 1 | 3 | - | 3 |
| Caposo (El) | Fd. | 2 | 8 | 5 | 13 |
| Caposo | Hj. | 1 | 5 | 7 | 12 |
| Xardal (El) | " | 1 | 2 | 2 | 4 |
| Cardón | " | 3 | 11 | 12 | 23 |
| Carmén (El) | " | 2 | 5 | 4 | 9 |
| Castaña (El) | Fd. | 1 | 2 | 2 | 4 |
| Corsillos (Los) | Hj. | 1 | 7 | 4 | 11 |
| Cerro Alto | Fd. | 5 | 17 | 17 | 34 |
| Cerro Piedra | Hj. | 1 | 1 | 4 | 5 |
| Coycurihue | Fd. | 1 | 2 | 1 | 3 |
| Cruces (Las) | Hj. | 1 | 5 | 4 | 9 |
| Cruz (Las) | Fd. | 3 | 5 | 9 | 14 |
| Culén | Hj. | 1 | 5 | 3 | 8 |
| Culénar | Fd. | 1 | 3 | 7 | 10 |
| Culenco | " | 2 | 8 | 7 | 15 |
| Chequenel | " | 1 | 7 | 2 | 9 |
| Chequenel | Hj. | 2 | 7 | 6 | 13 |
| Diuquin | Cs. | 6 | 12 | 15 | 27 |
| Esperanza Chica | Hj. | 1 | 2 | 4 | 6 |
| Eucaliptus Chico | Fd. | 1 | 1 | 3 | 4 |
| Gloria (La) | Hj. | 1 | 2 | 2 | 4 |
| Greda (La) | Fd. | 1 | 1 | 3 | 4 |
| Guindo (El) | " | 2 | 4 | 3 | 7 |
| Higuera (La) | " | 2 | 6 | 2 | 8 |
| Hijuela (La) | Fd. | 1 | 3 | 5 | 8 |
| Hoyo (El) | " | 1 | 2 | 3 | 5 |
| Hospital (El) | " | 1 | 2 | 4 | 6 |
| Huaqui | Hj. | 6 | 12 | 12 | 24 |
| Huaqui | Cs. | 1 | 5 | 2 | 7 |
| Inocentes (Los) | Cs. | 4 | 16 | 15 | 31 |
| Inocentes (Los) | Hj. | 9 | 21 | 18 | 39 |
| Laurcl (El) | " | 1 | 2 | 2 | 4 |
| Litre (Los) | Fd. | 11 | 33 | 38 | 71 |
| Maculmávida | " | 4 | 11 | 11 | 22 |
| Manzano (El) | " | 4 | 11 | 16 | 27 |
| Manzano (El) | Hj. | 1 | 3 | 4 | 7 |
| Maravilla (La) | Fd. | 1 | 4 | 4 | 8 |
| Mayos (Los) | Fd. | 2 | 3 | 5 | 8 |
| Millapoa | " | 1 | 1 | 2 | 3 |
| Millapoa | Cs. | 9 | 31 | 36 | 67 |
| Mina (La) | Fd. | 1 | 1 | 2 | 3 |
| Naranjo (El) | Hj. | 5 | 11 | 18 | 29 |

| Distritos y Localidades | | | Número de Habitantes | | |
|------------------------------------|-----------|-----------|----------------------|---------|-------|
| Nombres | Categoría | Viviendas | Hombres | Mujeres | TOTAL |
| <u>Distrito 12°:(Continuación)</u> | | | | | |
| Nicaicura | Fd. | 5 | 14 | 22 | 36 |
| Nieves (Las) | Hj. | 1 | 6 | 3 | 9 |
| Nogal (El) | Fd. | 2 | 8 | 2 | 10 |
| Nogal (El) | Hj. | 2 | 4 | 5 | 9 |
| Olivo (El) | " | 1 | 4 | 5 | 9 |
| Pabellón (El) | " | 1 | 2 | 6 | 8 |
| Palma (La) | Fd. | 1 | 3 | 4 | 7 |
| Paltos (Los) | Hj. | 2 | 2 | 4 | 6 |
| Pangallito | " | 1 | 2 | 3 | 5 |
| Pataguas (Las) | Fd. | 1 | 1 | 2 | 3 |
| Peñasco (El) | Cs. | 1 | - | 3 | 3 |
| Peral (El) | Fd. | 1 | 6 | 3 | 9 |
| Peral (El) | Hj. | 9 | 27 | 24 | 51 |
| Perales (Los) | Fd. | 3 | 8 | 9 | 17 |
| Perales (Los) | Hj. | 2 | 4 | 6 | 10 |
| Peral Moto | Fd. | 2 | 4 | 6 | 10 |
| Peumo (El) | Fd. | 5 | 16 | 17 | 33 |
| Piedra (La) | " | 1 | 1 | 2 | 3 |
| Piedra (La) | Hj. | 1 | 4 | 2 | 6 |
| Piedra Collemán | Fd. | 1 | 1 | 4 | 5 |
| Pino (El) | " | 2 | 4 | 8 | 12 |
| Pino (El) | Hj. | 1 | 2 | 2 | 4 |
| Piña (La) | Fd. | 3 | 10 | 10 | 20 |
| Piñas (Las) | Hj. | 4 | 11 | 14 | 25 |
| Poco a Poco | Fd. | 1 | 4 | 2 | 6 |
| Porvenir (El) | " | 1 | 4 | 3 | 7 |
| Puente (La) | Hj. | 1 | 2 | 3 | 5 |
| Quinchamávida | Fd. | 1 | 2 | 4 | 6 |
| Rayo (El) | " | 1 | 2 | 5 | 7 |
| Retamo (El) | Hj. | 1 | 1 | 6 | 7 |
| Rinconada | Fd. | 4 | 28 | 22 | 50 |
| Rinconada | Hj. | 3 | 10 | 6 | 16 |
| Rosario (El) | Fd. | 3 | 10 | 11 | 21 |
| Rosario | Hj. | 2 | 6 | 7 | 15 |
| Rosal (El) | Fd. | 1 | 3 | 4 | 7 |
| San Alberto | Hj. | 3 | 11 | 8 | 19 |
| San Antonio | Fd. | 1 | 3 | 1 | 4 |
| San Benito | Hj. | 2 | 4 | 5 | 9 |
| San Bernardo | Fd. | 5 | 10 | 19 | 29 |
| San Felipe | Hj. | 1 | 3 | 4 | 7 |
| San Francisco | Fd. | 4 | 20 | 14 | 34 |
| San Francisco | Hj. | 1 | 2 | 2 | 4 |
| San Isidro | Fd. | 1 | 4 | 3 | 7 |
| San José | " | 14 | 50 | 45 | 95 |
| San José | Hj. | 2 | 5 | 6 | 11 |
| San Juan | Fd. | 1 | 1 | 6 | 7 |
| San Miguel | " | 1 | - | 1 | 1 |

| Distritos y Localidades | | Número de Habitantes | | | |
|------------------------------------|-----------|----------------------|------------|------------|------------|
| Nombres | Categoría | Vivien- das | Hombres | Mujeres | TOTAL |
| <u>Distrito 12°:(Continuación)</u> | | | | | |
| San Pablo | Fd. | 1 | 3 | 4 | 7 |
| Santa Cecilia | " | 2 | 6 | 7 | 13 |
| Santa Cruz | Hj. | 1 | 2 | 4 | 6 |
| Santa Emilia | Fd. | 6 | 24 | 10 | 34 |
| Santa Filomena | " | 2 | 7 | 5 | 12 |
| Santa Luisa | " | 13 | 38 | 34 | 72 |
| Santa María | " | 1 | 6 | 3 | 9 |
| Santa Rosa | " | 1 | - | 3 | 3 |
| Sauce (El) | " | 1 | 2 | 1 | 3 |
| Sauce (El) | Hj. | 5 | 8 | 19 | 27 |
| Sin Nombre | " | 2 | 6 | 6 | 12 |
| Valle (El) | Fd. | 1 | 3 | 2 | 5 |
| <u>Distrito 13°: Tollinco</u> | Dist. | <u>152</u> | <u>475</u> | <u>457</u> | <u>932</u> |
| Agua Pié | Hj. | 1 | 2 | 6 | 8 |
| Alamo (El) | Fd. | 1 | 6 | 3 | 9 |
| Albaricoque | " | 1 | 4 | 3 | 7 |
| Arinco | " | 7 | 25 | 27 | 52 |
| Aromo (El) | " | 1 | - | 2 | 2 |
| Bautros (Los) | " | 1 | 2 | 3 | 5 |
| Barrancas (Las) | " | 2 | 6 | 4 | 10 |
| Casas (Las) | Hj. | 1 | 3 | 4 | 7 |
| Castaños (Los) | " | 1 | 3 | 3 | 6 |
| Cerro Colorado | Fd. | 1 | 1 | 1 | 2 |
| Cerro Colorado | Hj. | 1 | 3 | 2 | 5 |
| Cerro Redondo | Fd. | 1 | 5 | 6 | 11 |
| Ciprés | " | 2 | 7 | 8 | 15 |
| Colihuacho | " | 1 | 1 | 3 | 4 |
| Comihual (El) | " | 1 | 4 | 2 | 6 |
| Copihual (El) | Hj. | 1 | 6 | 6 | 12 |
| Copihue | Fd. | 1 | 4 | 3 | 7 |
| Crúz (La) | " | 2 | 5 | 7 | 12 |
| Culenes (Los) | " | 1 | 2 | 3 | 5 |
| Chacayes (Los) | " | 1 | 4 | 2 | 6 |
| Chupón | Hj. | 1 | 3 | 8 | 11 |
| Dollinco | Fd. | 1 | 4 | 4 | 8 |
| Dollinco | Hj. | 1 | 3 | 2 | 5 |
| Duhao Chico (El) | " | 1 | 3 | 5 | 8 |
| Espino (El) | " | 3 | 14 | 10 | 24 |
| Guantros | Fd. | 1 | 3 | 6 | 9 |
| Higuera (La) | " | 1 | 6 | 3 | 9 |
| Higuera (La) | Hj. | 1 | 3 | 2 | 5 |
| Laurel (El) | Fd. | 1 | 2 | 1 | 3 |
| Laurel (El) | Hj. | 4 | 15 | 7 | 22 |
| Liray | Fd. | 1 | 3 | 3 | 6 |
| Lirios (Los) | Hj. | 3 | 2 | 4 | 6 |

| Distritos y Localidades | | | Número de Habitantes | | |
|------------------------------------|----------------|----------------|----------------------|---------|-------|
| Nombres | Cate- goría | Vivien- das | Hombres | Mujeres | TOTAL |
| <u>Distrito 13°:(Continuación)</u> | | | | | |
| Loma de Ericas | Fd. | 2 | 4 | 5 | 9 |
| Macal y Culenco | " | 1 | 2 | 7 | 9 |
| Macal y Culenco | Hj. | 2 | 8 | 6 | 14 |
| Maitén (El) | Fd. | 4 | 13 | 12 | 25 |
| Malloa | " | 4 | 13 | 8 | 21 |
| Manzano (El) | Hj. | 1 | 5 | 5 | 10 |
| Mellizos (Los) | Fd. | 2 | 7 | 6 | 13 |
| Membrillo (El) | " | 2 | 6 | 7 | 13 |
| Montaña (La) | " | 2 | 4 | 4 | 8 |
| Naranjo (El) | Fd. | 2 | 4 | 11 | 15 |
| Naranjo (El) | Hj. | 1 | 1 | 1 | 2 |
| Ninahue | Fd. | 2 | 4 | 7 | 11 |
| Palmilla | " | 1 | 2 | 4 | 6 |
| Paraguay | Hj. | 1 | 2 | 2 | 4 |
| Parrón del Carmen | Fd. | 3 | 13 | 7 | 20 |
| Paso del Padre | " | 2 | 3 | 4 | 7 |
| Patagua (La) | Hj. | 1 | 2 | 1 | 3 |
| Peñas (Las) | " | 1 | 4 | 3 | 7 |
| Peral Huacho | " | 2 | 2 | 7 | 9 |
| Peral (El) | Fd. | 1 | 4 | 6 | 10 |
| Peral (El) | Hj. | 2 | 3 | 4 | 7 |
| Pino (El) | Fd. | 3 | 12 | 11 | 23 |
| Pino (El) | Hj. | 2 | 8 | 7 | 15 |
| Piña (La) | Fd. | 2 | 4 | 5 | 9 |
| Piña (La) | Hj. | 2 | 1 | 7 | 8 |
| Pozo (El) | Fd. | 1 | 4 | 2 | 6 |
| Quillay (El) | " | 1 | 8 | 3 | 11 |
| Radel (El) | " | 1 | 2 | 1 | 3 |
| Rinconada | " | 8 | 19 | 33 | 52 |
| Rinconada 2° | " | 1 | 2 | 4 | 6 |
| Rinconada del Maitén | " | 1 | 2 | 4 | 6 |
| Rodeo Ninhue | Hj. | 2 | 8 | 9 | 17 |
| Rodeo de Ninhue | " | 1 | 6 | 2 | 8 |
| San Andres | Fd. | 3 | 10 | 8 | 18 |
| San Antonio | Hj. | 2 | 4 | 2 | 6 |
| San Francisco | Fd. | 1 | 3 | 3 | 6 |
| San Gabriel | " | 1 | 3 | 2 | 5 |
| San José | " | 15 | 66 | 40 | 106 |
| San José de Ninhue | " | 3 | 11 | 8 | 19 |
| San Miguel | " | 1 | 3 | 3 | 6 |
| San Patricio | Hj. | 1 | 2 | 4 | 6 |
| Santa Clara | " | 1 | 3 | 4 | 7 |
| Santa Cruz | Fd. | 1 | 1 | 4 | 5 |
| Santa Lidia | " | 1 | 5 | 1 | 6 |
| Santa María | " | 1 | 1 | 1 | 2 |
| Sauce (El) | " | 4 | 13 | 10 | 23 |
| Tres Eras (Las) | " | 1 | 5 | 2 | 7 |

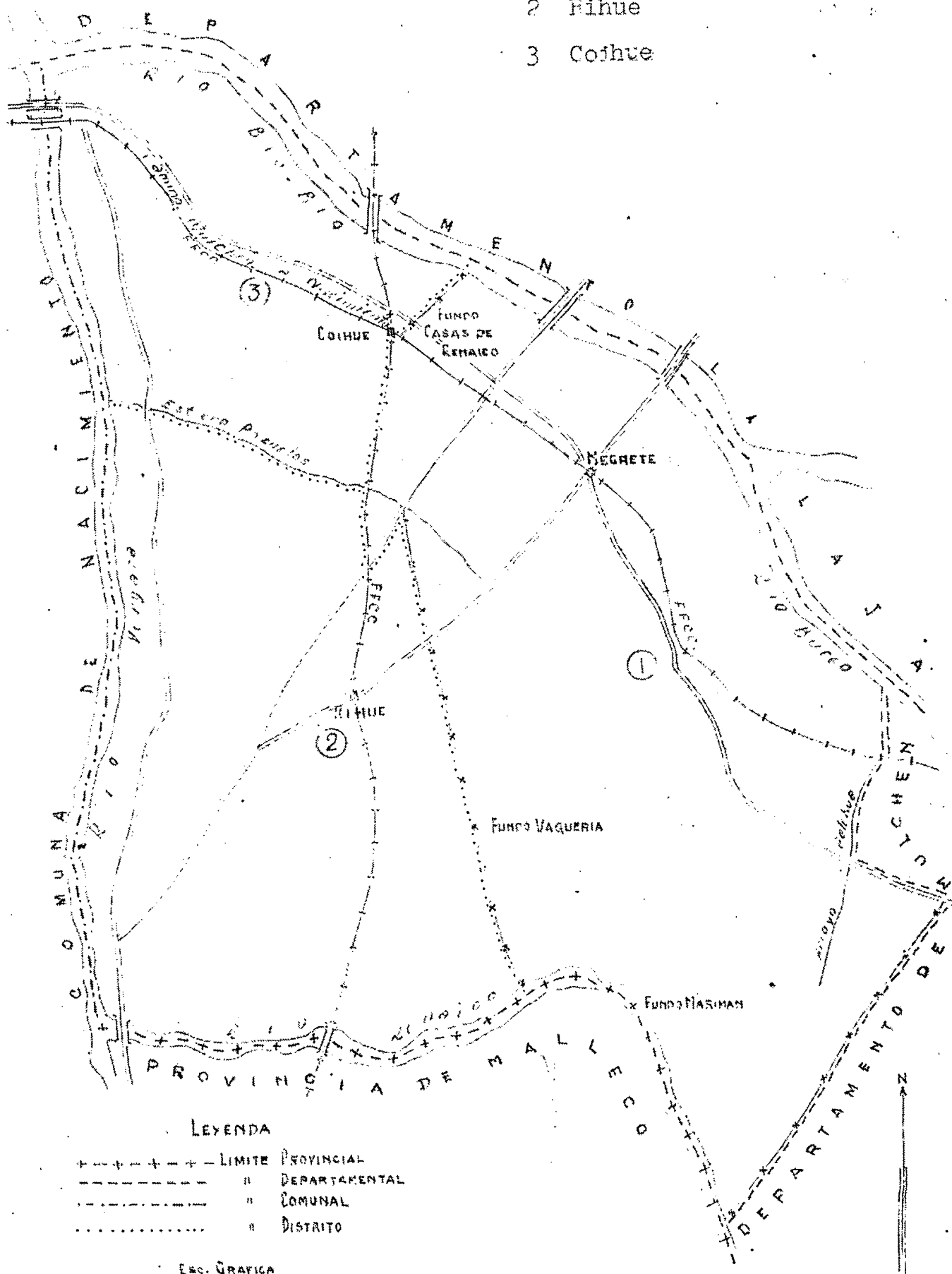
Comuna Nacimiento
(Continuación)
16.

| Distritos y Localidades | | | Número de Habitantes | | |
|------------------------------------|----------------|-----------------|----------------------|---------|--------|
| Nombres | Cate- goría | Vivien- das. | Hombres | Mujeres | TOTAL |
| <u>Distrito 13°:(Continuación)</u> | | | | | |
| Tricahue | Fd. | 2 | 1 | 5 | 6 |
| Vertiente (La) | Hj. | 1 | 5 | 1 | 6 |
| Villa Alegre | Fd. | 1 | 3 | 1 | 4 |
| <u>Distrito 14°: San Antonio</u> | | | | | |
| Pichien | Fd. | 5 | 11 | 9 | 20 |
| Pichien | Hj. | 3 | 4 | 5 | 9 |
| Pichún | Fd. | 5 | 7 | 7 | 14 |
| San Antonio | " | 13 | 37 | 30 | 67 |
| Total de la Comuna..... | | 2.286 | 6.940 | 6.880 | 13.820 |

COMUNA SUBDELEGACION DE NEGRETE

Distritos

- 1 Negrete
- 2 Fihue
- 3 Coihue



LEYENDA

- - - - - LIMITE PROVINCIAL
- - - - - " DEPARTAMENTAL
- " COMUNAL
- " DISTRITO

ESC. GRAFICA

0 2.5 5 KMS.

COMUNA SUBDELEGACION NEGRETE

Sus límites son:

Al Norte, el río Bio-Bío, desde su confluencia con el río Vergara hasta su confluencia con el río Bureo, y el río Bureo, desde su confluencia con el río Bio-Bío hasta la desembocadura del arroyo Pelehue.-

Al Este, el arroyo Pelehue, desde su desembocadura en el río Bureo hasta el camino de Nacimiento a Mulchén; el camino de Nacimiento a Mulchén, desde el arroyo Pelehue hasta el deslinde entre los fundos Rapelco, de don Joaquín Díaz y Marimán, y el deslinde entre los fundos Rapelco y Marimán, desde el camino de Nacimiento a Mulchén hasta el río Fenaico.-

Al Sur, el río Fenaico, desde el deslinde entre los fundos Papelco y Marimán hasta su confluencia con el río Vergara.-

Al Oeste, el río Vergara, desde su confluencia con el río Fenaico hasta su confluencia con el río Bio-Bío.-

La comuna-subdelegación de Negrete se divide en 3 distritos a saber:

1º Negrete; 2º Rihue; y 3º Coihue.-

COMUNA - SUBDELEGACION NEGRETE

| Distritos y Localidades | | | Número de Habitantes | | |
|-----------------------------|-----------|------------|----------------------|--------------|--------------|
| Nombres | Categoría | Viviendas | Hombres | Mujeres | TOTAL |
| <u>Distrito 1°: Negrete</u> | Dist. | <u>649</u> | <u>1.810</u> | <u>1.702</u> | <u>3.512</u> |
| Canoas (Las) | Hj. | 9 | 21 | 25 | 46 |
| Marimón | Fd. | 16 | 43 | 45 | 88 |
| Miraflores | " | 20 | 83 | 65 | 148 |
| Negrete | Est. | 7 | 21 | 15 | 36 |
| Negrete | Fd. | 65 | 232 | 199 | 431 |
| Negrete | Pb. | 446 | 1.057 | 1.093 | 2.150 |
| Renaico | Fd. | 67 | 289 | 212 | 501 |
| Vaquería | " | 19 | 64 | 48 | 112 |
| <u>Distrito 2°: Rihue</u> | Dist. | <u>87</u> | <u>327</u> | <u>301</u> | <u>628</u> |
| Rihue | Est. | 4 | 11 | 16 | 27 |
| Rihue | Fd. | 7 | 23 | 23 | 46 |
| Rihue Norte | " | 17 | 61 | 58 | 119 |
| Rihue Sur | " | 24 | 96 | 79 | 175 |
| San Gabriel | " | 21 | 83 | 90 | 173 |
| Santo Tomás | " | 14 | 53 | 35 | 88 |
| <u>Distrito 3°: Coihue</u> | Dist. | <u>230</u> | <u>708</u> | <u>700</u> | <u>1.408</u> |
| Carmen (El) | Fd. | 9 | 42 | 50 | 92 |
| Coigüe | Cs. | 7 | 21 | 11 | 32 |
| Coigüe | Est. | 35 | 86 | 98 | 184 |
| Coigüe | Fd. | 52 | 152 | 186 | 338 |
| Coigüe | Cp. | 27 | 79 | 64 | 143 |
| Confluencia Ríos | Hj. | 2 | 5 | 5 | 10 |
| Guindos (Los) | Fd. | 1 | 2 | 4 | 6 |
| Feral (El) | Hj. | 1 | 3 | 3 | 6 |
| Pinos Vergara | " | 5 | 23 | 17 | 40 |
| María (Las) | Fd. | 10 | 34 | 32 | 66 |
| Molledo | Cp. | 12 | 33 | 34 | 67 |
| Nacimiento | Est. | 2 | 6 | 4 | 10 |
| Nieves (Las) | Fd. | 7 | 19 | 16 | 35 |
| Pocitas (Las) | Hj. | 3 | 9 | 8 | 17 |
| San José | Fd. | 5 | 21 | 21 | 42 |
| San Luis | " | 3 | 9 | 5 | 14 |
| Santa Amelia | " | 21 | 55 | 63 | 118 |
| Santa Cruz | Hj. | 1 | 4 | - | 4 |
| Sauce (El) | Fd. | 12 | 41 | 38 | 79 |
| Tralpenes (Los) | " | 10 | 35 | 26 | 61 |
| Villagrán | Cp. | 2 | 18 | 4 | 22 |
| Viñas (Las) | Hj. | 3 | 11 | 11 | 22 |
| Total de la Comuna..... | | .966 | 2.845 | 2.703 | 5.548 |

DEPARTAMENTO DE MULCHÉN

Sus límites son:

Al Norte, el río Bio-Bio, desde su confluencia con el río Bureo hasta la desembocadura del río Lolco.-

Al Este, el río Lolco, desde su desembocadura en el río Bio-Bio hasta el puente de Lolco, y el cordón de Cuchillahue, desde el puente de Lolco hasta la línea de cumbres que limita por el poniente la hoya del alto río Bio-Bio.-

Al Sur, la línea de cumbres que limita por el poniente la hoya del alto río Bio-Bio, desde el cordón de Cuchillahue hasta el origen del río Fenaico, pasando por la cordillera de Perchue, y el río Fenaico, desde su origen hasta el deslinde de los fundos Papelco, de don Joaquín Díaz, y Marimán.-

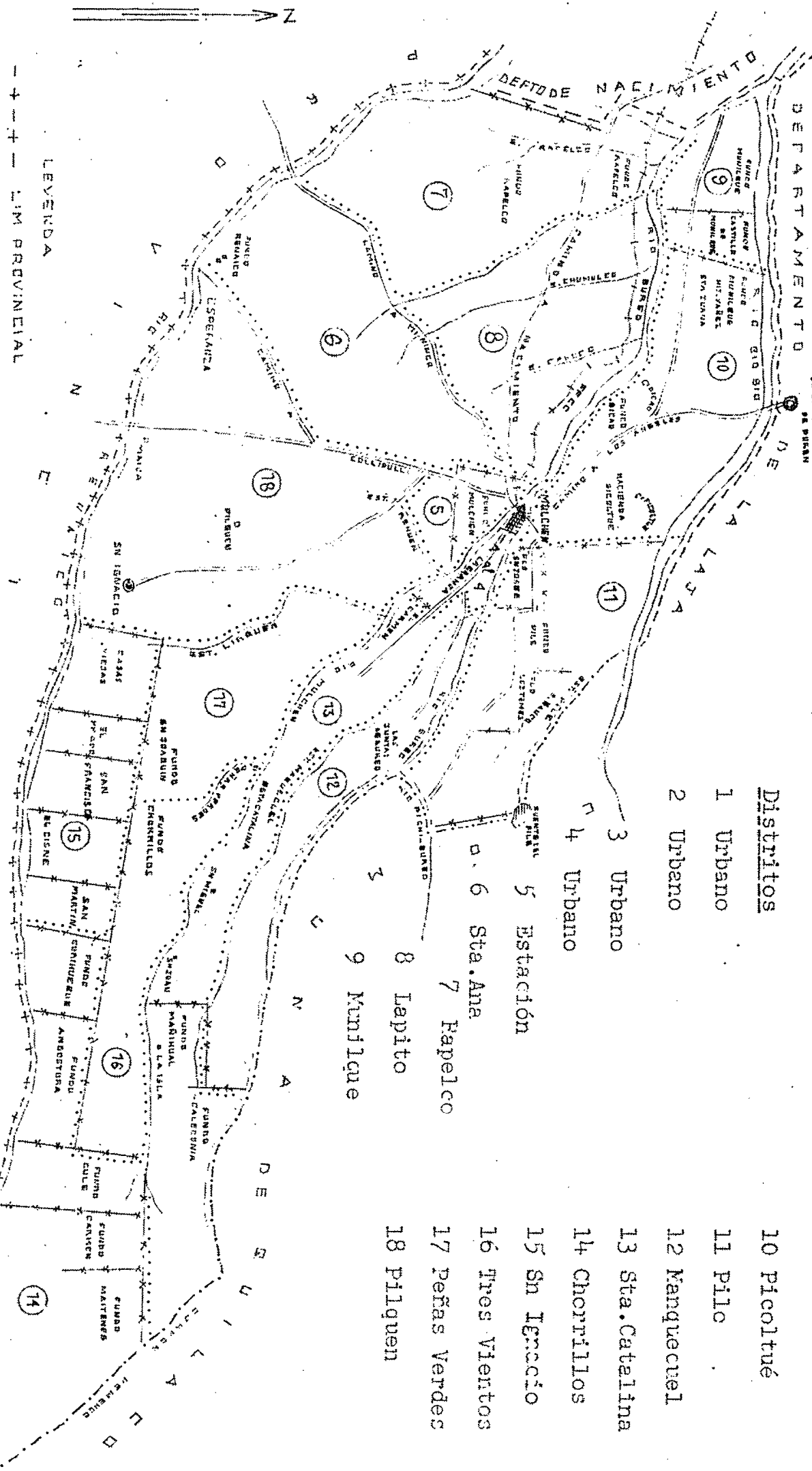
Al Oeste, el deslinde entre los fundos Papelco y Marimán, desde el río Fenaico hasta el camino de Mulchén a Nacimiento; el camino de Mulchén a Nacimiento, desde el deslinde entre los fundos Papelco y Marimán hasta el arroyo Pelehue; el arroyo Pelehue, desde el camino de Mulchén a Nacimiento hasta su desembocadura en el río Bureo, y el río Bureo, desde la desembocadura del arroyo Pelehue hasta su confluencia con el río Bio-Bio.-

La cabecera del departamento de Mulchén es la ciudad de su título.-

COMUNA SUBDELEGACION DE MULCHEN

Distritos

- 1 Urbano
- 2 Urbano
- 3 Urbano
- 4 Urbano
- 5 Estación
- 6 Sta. Ana
- 7 Rapelco
- 8 Lapito
- 9 Kmilque
- 10 Picoltué
- 11 Pilo
- 12 Manqueuel
- 13 Sta. Catalina
- 14 Chorrillos
- 15 Sn Ierccio
- 16 Tres Vientos
- 17 Peñas Verdes
- 18 Pllguen



LEVEГDA
 ---+--- LIM PROVINCIAL
 - - - - - " DEPARTAMENTAL
 " COMUNAL
 " DISTRITO

ESC. GRAFICA
 0 10 20 KMS

COMUNA SUBDELEGACION DE MULCHEN

Sus límites son:

Al Norte, el río Bío-Bío, desde su confluencia con el río Bureo hasta la desembocadura del estero Pile; el estero Pile, desde su desembocadura en el río Bío-Bío hasta su origen; el lindero poniente del antiguo fundo La Gloria, desde el origen del estero Pile hasta el estero Pichi-Bureo; el estero Pichi-Bureo, desde el lindero poniente del antiguo fundo La Gloria hasta su confluencia con el río Bureo, y el río Bureo, desde su confluencia con el estero Pichi-Bureo hasta su origen en la cordillera de Pemehue.-

Al Este, la cordillera de Pemehue, que limita por el poniente la hoya del alto río Bío-Bío, desde el origen del río Bureo hasta el origen del río Renaico.-

Al Sur, el río Renaico, desde su origen hasta el deslinde de los fundos Papelco, de don Joaquín Díaz y Marimán.-

Al Oeste, el deslinde entre los fundos Papelco y Marimán, desde el río Renaico hasta el camino de Mulchén a Nacimiento; el camino de Mulchén a Nacimiento, desde el deslinde entre los fundos Papelco y Marimán hasta el arroyo Pelehue; el arroyo Pelehue, desde el camino de Mulchén a Nacimiento hasta su desembocadura en el río Bureo, y el río Bureo, desde la desembocadura del arroyo Pelehue hasta su desembocadura en el río Bío-Bío.-

La comuna-subdelegación de Mulchén se divide en dieciocho distritos, a saber:

1º Urbano; 2º Urbano; 3º Urbano; 4º Urbano;
5º Estación; 6º Santa Ana; 7º Papelco; 8º
Lapito; 9º Munilque; 10º Picoltué; 11º Pile; 12º
Manquecuel; 13º Santa Catalina; 14º Chorrillos; 15º
San Ignacio; 16º Tres Vientos; 17º Peñas Verdes; y
18º Pilquén.-

COMUNA-SUBDELEGACION MULCHEN

| Distritos y Localidades | | | Número de Habitantes | | |
|-------------------------------|----------------|----------------|----------------------|---------|-------|
| Nombres | Cate- goría | Vivien- das | Hombres | Mujeres | TOTAL |
| <u>Distrito 1°: Urbano</u> | Dist. | 301 | 637 | 828 | 1.465 |
| Mulchen | Cd. | 301 | 637 | 828 | 1.465 |
| <u>Distrito 2°: Urbano</u> | Dist. | 470 | 1.065 | 1.279 | 2.344 |
| Mulchen | Cd. | 470 | 1.065 | 1.279 | 2.344 |
| <u>Distrito 3°: Urbano</u> | Dist. | 164 | 353 | 494 | 847 |
| Mulchen | Cd. | 164 | 353 | 494 | 847 |
| <u>Distrito 4°: Urbano</u> | Dist. | 372 | 776 | 1.009 | 1.787 |
| Canelos (los) | Cs. | 10 | 33 | 32 | 65 |
| Granja (La) | Fd. | 10 | 37 | 22 | 59 |
| Manquicul | Fd. | 1 | 2 | 2 | 4 |
| Mulchén | Cd. | 351 | 706 | 953 | 1.659 |
| <u>Distrito 5°: Estación</u> | Dist. | 204 | 502 | 604 | 1.106 |
| Cabro (El) | Hj. | 1 | 4 | 5 | 9 |
| Mulchén | Cd. | 179 | 426 | 512 | 938 |
| Mulchén | Est. | 11 | 31 | 40 | 71 |
| Mulchén | Fd. | 9 | 28 | 31 | 59 |
| rehuén | Hj. | 2 | 6 | 6 | 12 |
| San Marcelo | Fd. | 1 | 5 | 5 | 10 |
| Fepas (Las) | Hj. | 1 | 2 | 5 | 7 |
| <u>Distrito 6°: Santa Ana</u> | Dist. | 79 | 265 | 233 | 498 |
| Camino a Mininco | Cs. | 1 | 3 | 4 | 7 |
| Granja (La) | Fd. | 3 | 9 | 7 | 16 |
| Misterio (El) | Hj. | 1 | 6 | 4 | 10 |
| Mondungo | Fd. | 2 | 8 | 5 | 13 |
| Olivos (Los) | " | 5 | 17 | 10 | 27 |
| Pinos (Los) | " | 7 | 18 | 13 | 31 |
| Quimpo de Santa Juana | " | 2 | 8 | 5 | 13 |
| Renaico | " | 9 | 34 | 26 | 60 |
| Renaico | Hj. | 1 | 4 | 3 | 7 |
| San Juan | Fd. | 6 | 23 | 14 | 37 |
| San Luis | " | 2 | 7 | 3 | 10 |
| San Luis de Micaquén | " | 2 | 7 | 7 | 14 |
| San Luis de Quimpo | " | 1 | 2 | 4 | 6 |
| Santa Ana | " | 22 | 79 | 74 | 153 |
| Santo Domingo | Hj. | 11 | 29 | 42 | 71 |
| Selva Negra | Fd. | 2 | 7 | 6 | 13 |
| Tricauco | Hj. | 2 | 4 | 6 | 10 |

| Distritos y Localidades | | Número de Habitantes | | | |
|-------------------------------|----------------|----------------------|------------|------------|------------|
| Nombres | Cate- goría | Vivien- das | Hombres | Mujeres | TOTAL |
| <u>Distrito 7°: Rapelco</u> | Dist. | <u>121</u> | <u>470</u> | <u>383</u> | <u>853</u> |
| Malven Colihue | Fd. | 16 | 70 | 53 | 123 |
| Manzanache | " | 15 | 65 | 48 | 113 |
| Micaquén | " | 11 | 48 | 36 | 84 |
| Olmos (Los) | " | 11 | 52 | 44 | 96 |
| Palermo | " | 19 | 65 | 68 | 133 |
| Pichi Malven | " | 3 | 11 | 8 | 19 |
| Rapelco | " | 32 | 105 | 99 | 204 |
| Rapelco | Est. | 2 | 4 | 6 | 10 |
| Rapelco | Cp. | 9 | 41 | 17 | 58 |
| San Juan de Dios de Malven | Fd. | 3 | 9 | 4 | 13 |
| <u>Distrito 8°: Lapito</u> | Dist. | <u>86</u> | <u>322</u> | <u>238</u> | <u>560</u> |
| Aguas Buenas | Fd. | 3 | 13 | 8 | 21 |
| Amplia Vista | " | 7 | 28 | 29 | 57 |
| Canelos (Los) | " | 3 | 13 | 7 | 20 |
| Codique | " | 1 | 5 | 2 | 7 |
| Gallegos | " | 1 | 5 | 2 | 7 |
| Guindos (Los) | Hj. | 1 | 3 | 2 | 5 |
| Golondrinas (Las) | Fd. | 11 | 41 | 25 | 66 |
| Lapito | " | 4 | 10 | 6 | 16 |
| Lapito | Est. | 1 | 3 | 3 | 6 |
| Refugio | Fd. | 6 | 26 | 23 | 49 |
| Rosario (El) | " | 3 | 17 | 11 | 28 |
| Salto de Malven (El) | " | 3 | 8 | 11 | 19 |
| San José de Pitracó | Hj. | 2 | 1 | 5 | 6 |
| San Luis de Malven | Fd. | 22 | 79 | 60 | 139 |
| Santa Eliana | " | 9 | 32 | 25 | 57 |
| Santa Inés | " | 1 | 3 | 1 | 4 |
| Santa Irenia | Hj. | 2 | 9 | 5 | 14 |
| Santa Ismenia | " | 1 | 4 | 2 | 6 |
| Santa Patricia | " | 1 | - | 1 | 1 |
| Santa Rosa | Fd. | 4 | 22 | 10 | 32 |
| <u>Distrito 9°: Munilque</u> | Dist. | <u>64</u> | <u>210</u> | <u>203</u> | <u>413</u> |
| Bureo | Fd. | 13 | 56 | 49 | 105 |
| Colo | " | 1 | 2 | 1 | 3 |
| Mamuleo | " | 7 | 19 | 15 | 34 |
| Munilque | " | 29 | 105 | 98 | 203 |
| Munilque | Cp. | 11 | 49 | 33 | 82 |
| Munilque Daroch | Fd. | 3 | 9 | 7 | 16 |
| <u>Distrito 10°: Picoltue</u> | Dist. | <u>100</u> | <u>399</u> | <u>349</u> | <u>748</u> |
| Dicao | Fd. | 16 | 47 | 36 | 83 |
| Licura | " | 33 | 158 | 145 | 303 |

| Distritos y Localidades | | | Número de Habitantes | | |
|------------------------------------|-----------|----------------|----------------------|---------|-------|
| Nombres | Categoría | Vivien- das | Hombres | Mujeres | TOTAL |
| <u>Distrito 10° (Continuación)</u> | | | | | |
| Picoltué | Fd. | 42 | 150 | 136 | 286 |
| San Gerardo | Hj. | 4 | 16 | 15 | 31 |
| San José de Munilque | Fd. | 4 | 20 | 11 | 31 |
| Santa Juana | Hj. | 1 | 8 | 6 | 14 |
| <u>Distrito 11°: Pile</u> | | 180 | 535 | 524 | 1.059 |
| Algarrobo | Fd. | 3 | 8 | 7 | 15 |
| Aromo, El | " | 4 | 11 | 11 | 22 |
| Boldos, Los | " | 2 | 7 | 8 | 15 |
| Boquilemo | " | 18 | 62 | 64 | 126 |
| Hortensias, Las | " | 3 | 11 | 13 | 24 |
| Maitenal | Hj. | 27 | 78 | 74 | 152 |
| Palma, La | Fd. | 4 | 8 | 15 | 23 |
| Peral, El | Hj. | 1 | 2 | 2 | 4 |
| Pichicó | " | 1 | 1 | 1 | 2 |
| Pile | Fd. | 43 | 151 | 138 | 289 |
| Pino, El | Hj. | 1 | 6 | 3 | 9 |
| Retiro, El | " | 1 | 2 | 3 | 5 |
| Roble, El | " | 1 | 2 | 2 | 4 |
| Roblería | " | 1 | 2 | 2 | 4 |
| San Andrés | " | 1 | 2 | 3 | 5 |
| San José | " | 1 | 3 | 4 | 7 |
| San Juan | " | 1 | 2 | 7 | 9 |
| San Luis | " | 2 | 7 | 9 | 16 |
| Santa Adriana | Cs. | 48 | 121 | 113 | 234 |
| Santa Adriana | Hj. | 2 | 5 | 6 | 11 |
| Santa Ana | " | 1 | 3 | 2 | 5 |
| Santa Emma | " | 1 | 3 | 2 | 5 |
| Santa Filomena | Hj. | 1 | 4 | 2 | 6 |
| Santa Flora | " | 1 | 1 | 3 | 4 |
| Santa Hilda | " | 1 | 4 | 1 | 5 |
| Santa Yolanda | Fd. | 5 | 15 | 16 | 31 |
| Santo Domingo | Hj. | 1 | 2 | 2 | 4 |
| Temos, Los | Fd. | 4 | 12 | 11 | 23 |
| <u>Distrito 12°: Manguecuel</u> | | 147 | 514 | 470 | 984 |
| Acuña, Daniel | Hj. | 1 | 1 | 2 | 3 |
| Acuña, Juan | " | 1 | 1 | 2 | 3 |
| Bella-Vista | " | 2 | 10 | 8 | 18 |
| Bigueras, Sebastian | " | 1 | 1 | 2 | 3 |
| Burgos, Eleodoro | " | 2 | 3 | 3 | 6 |
| Burgos, Enrique | " | 1 | 2 | 1 | 3 |
| Cachañas, Las | Fd. | 2 | 7 | 3 | 10 |
| Cachañas, Las | Hj. | 14 | 44 | 31 | 75 |
| Chequenco | Fd. | 5 | 15 | 15 | 30 |
| Comunidad Lagos T. | Hj. | 3 | 13 | 9 | 22 |

| Distrito y Localidades | | | Número de Habitantes | | |
|-------------------------------------|-----------|------------|----------------------|------------|--------------|
| Nombres | Categoría | Viviendas | Hombres | Mujeres | TOTAL |
| <u>Distrito 12° (Continuación)</u> | | | | | |
| Edén, El | Fd. | 7 | 28 | 20 | 48 |
| Fuentealba, Pedro | Hj. | 3 | 17 | 8 | 25 |
| Guzmán, Roberto | Hj. | 1 | 1 | 2 | 3 |
| Lagos, Daniel | Hj. | 1 | 4 | 1 | 5 |
| Manquecuel | Fd. | 10 | 49 | 38 | 87 |
| Mañío, El | " | 1 | 3 | 4 | 7 |
| Mercedes, Las | Hj. | 1 | 2 | 1 | 3 |
| Montpellier | Fd. | 1 | 1 | 5 | 6 |
| Nihuinco | " | 16 | 60 | 46 | 106 |
| Nihuinco | Hj. | 5 | 16 | 26 | 42 |
| Parrón, El | Fd. | 1 | 3 | 2 | 5 |
| Pichi Bueno | " | 3 | 16 | 9 | 25 |
| Poco a Poco | " | 3 | 8 | 11 | 19 |
| Retiro, El | " | 2 | 3 | 3 | 6 |
| Retiro, El | Hj. | 2 | 4 | 2 | 6 |
| Salazar, Juan | " | 2 | 6 | 8 | 14 |
| San Antonio | " | 1 | 5 | 3 | 8 |
| San José | " | 2 | 5 | 4 | 9 |
| San Juan de Dios | Fd. | 4 | 15 | 14 | 29 |
| San Juan de Dios | Hj. | 2 | 10 | 7 | 17 |
| Sandoval, Francisco | " | 1 | 3 | 1 | 4 |
| Santa Cruz | " | 1 | 2 | 4 | 6 |
| Santa Elena | Fd. | 1 | 2 | 1 | 3 |
| Santa Inés | Hj. | 1 | 1 | 3 | 4 |
| Santa Isabel | " | 2 | 2 | 5 | 7 |
| Santa Filomena | Fd. | 4 | 18 | 18 | 36 |
| Santa Julia | Hj. | 1 | 2 | 2 | 4 |
| Santa María | " | 1 | 5 | 7 | 12 |
| Santa Natalia | Fd. | 1 | 4 | 3 | 7 |
| Santa Raquel | " | 19 | 68 | 85 | 153 |
| Santa Rosa | Hj. | 2 | 5 | 4 | 9 |
| Santa Sara | Fd. | 4 | 15 | 15 | 30 |
| Seguel, Vicente | Hj. | 1 | 6 | 2 | 8 |
| Suerte, La | " | 2 | 11 | 10 | 21 |
| Tilos, Los | Fd. | 5 | 16 | 19 | 35 |
| Vertientes, Las | Hj. | 1 | 1 | 1 | 2 |
| <u>Distrito 13°: Santa Catalina</u> | | <u>229</u> | <u>894</u> | <u>731</u> | <u>1.625</u> |
| Alaska | Fd. | 2 | 8 | 5 | 13 |
| Caledonia | " | 20 | 67 | 49 | 116 |
| Mañihual | " | 3 | 16 | 13 | 29 |
| Mercedes, Las | " | 3 | 4 | 8 | 12 |
| Montpelier | " | 1 | 2 | 2 | 4 |
| Pehuenco | " | 35 | 129 | 102 | 231 |
| Prieto | " | 2 | 7 | 4 | 11 |
| Rucacalquin | " | 3 | 15 | 6 | 21 |

| Distritos | | | Número de Habitantes | | |
|------------------------------------|----------------|----------------|----------------------|------------|------------|
| Nombres | Cate- goría | Vivien- das | Hombres | Mujeres | TOTAL |
| <u>Distrito 13°:(Continuación)</u> | | | | | |
| San Gabriel | Fd. | 4 | 22 | 13 | 35 |
| San Jorge | " | 2 | 18 | 9 | 27 |
| San Juan Grande | " | 21 | 64 | 73 | 137 |
| San Miguel | " | 82 | 315 | 253 | 568 |
| San Ricardo | " | 3 | 8 | 4 | 12 |
| Santa Mónica | " | 6 | 32 | 25 | 57 |
| Santa Patricia | " | 11 | 53 | 44 | 97 |
| Santa Sofía | " | 8 | 40 | 44 | 84 |
| Santa Teresa | " | 12 | 52 | 51 | 103 |
| Valderrama | " | 2 | 6 | 3 | 9 |
| Versailles | " | 9 | 36 | 23 | 59 |
| <u>Distrito 14°: Chorrillos</u> | Dist. | <u>104</u> | <u>372</u> | <u>324</u> | <u>696</u> |
| Carmen y Maitenes | Fd. | 40 | 136 | 131 | 267 |
| Morro (El) | " | 62 | 226 | 190 | 416 |
| Pemelhue | " | 2 | 10 | 3 | 13 |
| <u>Distrito 15°: Ignacio</u> | Dist. | <u>95</u> | <u>369</u> | <u>295</u> | <u>664</u> |
| Casas Viejas | Fd. | 17 | 62 | 44 | 106 |
| Cisne (El) | " | 38 | 160 | 119 | 279 |
| Prado (El) | " | 17 | 61 | 56 | 117 |
| San Francisco | " | 13 | 39 | 44 | 83 |
| San Martín | " | 10 | 47 | 32 | 79 |
| <u>Distrito 16°: Tres Vientos</u> | Dist. | <u>91</u> | <u>344</u> | <u>252</u> | <u>596</u> |
| Bella Vista | Hj. | 1 | 5 | 7 | 12 |
| Copihues (Los) | Fd. | 2 | 6 | 6 | 12 |
| Chorrillos | " | 8 | 25 | 24 | 49 |
| Delicias (Las) | Hj. | 7 | 30 | 16 | 46 |
| Farol (El) | " | 4 | 16 | 18 | 34 |
| Filos (Los) | " | 1 | 2 | 1 | 3 |
| Fundillo | " | 2 | 8 | 6 | 14 |
| Guindos (Los) | " | 4 | 6 | 13 | 19 |
| Lagunas (Las) | Fd. | 3 | 15 | 6 | 21 |
| Maravillas (Las) | Hj. | 1 | 6 | 1 | 7 |
| Miraflores | " | 1 | 1 | 2 | 3 |
| Paltos (Los) | " | 1 | 2 | 2 | 4 |
| Peñas Verdes | Fd. | 1 | 9 | 3 | 12 |
| Pino (El) | Hj. | 1 | 5 | 4 | 9 |
| Peral (El) | " | 1 | 2 | 3 | 5 |
| Rosario (El) | " | 1 | 3 | 3 | 6 |
| San Alejandro | " | 1 | 6 | 1 | 7 |
| San Antonio | Fd. | 8 | 40 | 24 | 64 |
| San Fernando | Hj. | 1 | 4 | 6 | 10 |

| Distritos y Localidades | | | Número de Habitantes | | |
|------------------------------------|----------------|----------------|----------------------|---------|-------|
| Nombres | Cate- goría | Vivien- das | Hombres | Mujeres | TOTAL |
| <u>Distrito 16°:(Continuación)</u> | | | | | |
| San Francisco | Hj. | 1 | 4 | 1 | 5 |
| San Jorge | " | 1 | 3 | 3 | 6 |
| San José | " | 6 | 24 | 19 | 43 |
| San Juan | " | 1 | 3 | 2 | 5 |
| San Luis | " | 1 | 4 | 1 | 5 |
| San Pedro | " | 3 | 8 | 4 | 12 |
| Santa Adriana | " | 2 | 5 | 4 | 9 |
| Santa Clara | " | 1 | 4 | 6 | 10 |
| Santa Elena | " | 2 | 8 | 5 | 13 |
| Santa Emma | Fd. | 5 | 22 | 15 | 37 |
| Santa Eugenia | Hj. | 1 | 3 | 4 | 7 |
| Santa Jesús | Fd. | 4 | 17 | 9 | 26 |
| Santa Luisa | Hj. | 2 | 11 | 5 | 16 |
| Santa Sinforosa | " | 1 | 3 | 3 | 6 |
| Sombra (La) | " | 1 | 5 | 2 | 7 |
| Tres Vientos | " | 10 | 29 | 23 | 52 |
| <u>Distrito 17°: Peñas Verdes</u> | Dist. | 70 | 266 | 204 | 470 |
| Acacias (Las) | Fd. | 7 | 23 | 15 | 38 |
| Avellano (El) | " | 2 | 6 | 6 | 12 |
| Encanto (El) | " | 1 | 8 | 6 | 14 |
| Nieves (Las) | " | 8 | 36 | 28 | 64 |
| Rancho Nuevo | " | 2 | 6 | 5 | 11 |
| Reumal (El) | " | 7 | 17 | 16 | 33 |
| Rosario (El) | Hj. | 1 | 5 | 2 | 7 |
| San Pedro | Fd. | 1 | 8 | 4 | 12 |
| San Ramón | Hj. | 8 | 32 | 25 | 57 |
| Santa Elena | Fd. | 11 | 50 | 37 | 87 |
| Santa Isabel | " | 5 | 18 | 13 | 31 |
| Santa Leonor | " | 11 | 36 | 31 | 67 |
| Santa Rosa | " | 5 | 18 | 14 | 32 |
| Santa Sara | " | 1 | 3 | 2 | 5 |
| <u>Distrito 18°: Pilquen</u> | Dist. | 153 | 555 | 485 | 1.040 |
| Bella Vista | Fd. | 4 | 21 | 23 | 44 |
| Boldos (Los) | " | 1 | 3 | 4 | 7 |
| Campo Amor | " | 9 | 35 | 25 | 60 |
| Carmen (El) | " | 2 | 3 | 7 | 10 |
| Carmen (El) | Hj. | 2 | 6 | 5 | 11 |
| Copihues (Los) | Fd. | 1 | 5 | 7 | 12 |
| Maica | " | 13 | 33 | 36 | 69 |
| Membrillo (El) | Hj. | 4 | 18 | 14 | 32 |
| Morro (El) | " | 1 | 6 | 5 | 11 |
| Palermo | Pre. | 9 | 45 | 29 | 74 |
| Peumo | Fd. | 4 | 9 | 12 | 21 |

Comuna Mulchen
(Continuación)

7.

| Distritos y Localidades | | | Número de Habitantes | | |
|------------------------------------|----------------|----------------|----------------------|---------|--------|
| Nombres | Cate- goría | Vivien- das | Hombres | Mujeres | TOTAL |
| <u>Distrito 16°:(Continuación)</u> | | | | | |
| Pilquen | Fd. | 21 | 82 | 69 | 151 |
| Pilquen | Rd. | 10 | 34 | 33 | 67 |
| Perales (Los) | Hj. | 2 | 4 | 6 | 10 |
| Portagüe | " | 4 | 12 | 11 | 23 |
| Porvenir | Fd. | 7 | 22 | 18 | 40 |
| Quillogua | " | 5 | 26 | 23 | 49 |
| Rehuén | Hj. | 1 | 4 | 2 | 6 |
| Roble (El) | Fd. | 1 | 2 | 1 | 3 |
| Salto Rehuén | " | 1 | 4 | 1 | 5 |
| San Andrés | " | 1 | 7 | 2 | 9 |
| San José | " | 5 | 33 | 19 | 52 |
| San Juan | Hj. | 1 | 2 | 1 | 3 |
| San Luis | Fd. | 6 | 17 | 18 | 35 |
| San Martín | Cr. | 2 | 8 | 5 | 13 |
| San Martín | Hj. | 1 | 3 | 4 | 7 |
| Santa Emilia | " | 1 | 2 | 2 | 4 |
| Santa Lucía | " | 1 | 6 | 6 | 12 |
| Santo Domingo | Fd. | 10 | 35 | 34 | 69 |
| Sucesión Chavéz | " | 2 | 10 | 6 | 16 |
| Suerte (La) | Hj. | 1 | 3 | 1 | 4 |
| Tricauco | Fd. | 1 | 2 | 4 | 6 |
| Verdún | " | 10 | 34 | 27 | 61 |
| Vertiente (La) | " | 9 | 19 | 25 | 44 |
| Total de la Comuna..... | | 3.030 | 8.880 | 8.905 | 17.785 |

COMUNA SUBDELEGACION DE QUILACO

Sus límites son:

Al Norte, el río Bío-Bío, desde la desembocadura del estero Pile hasta la desembocadura del río Lolco.-

Al Este, el río Lolco, desde su desembocadura en el río Bío-Bío hasta el puente de Lolco, y el cordón de Cuchillahue, desde el puente de Lolco hasta la línea de cumbres que limita por el poniente la hoya del alto río Bío-Bío.-

Al Sur y Oeste, la línea de cumbres que limita por el poniente la hoya del alto río Bío-Bío, desde el cordón de Cuchillahue hasta el origen del río Bureo, pasando por la cordillera de Pemehue; el río Bureo, desde su origen hasta su confluencia con el estero Pichi-Bureo; el estero Pichi-Bureo, desde su confluencia con el río Bureo hasta el lindero poniente del antiguo fundo La Gloria; el lindero poniente del antiguo fundo La Gloria, desde el estero Pichi-Bureo hasta el origen del estero Pile, y el estero Pile, desde su origen hasta su desembocadura en el río Bío-Bío.-

La comuna-subdelegación de Quilaco se divide en nueve distritos, a saber:

1º Quilaco; 2º Bretaña; 3º Quilapalo; 4º
Fucalhue; 5º Renalhue 6º Loncopangue; 7º Vilucura; 8º
Pichi-Bureo; y 9º Piñiquihue.-

COMUNA-SUBDELEGACION QUILACO

| Distritos y Localidades | | | Número de Habitantes | | |
|-------------------------------|-----------|------------|----------------------|------------|--------------|
| Nombres | Categoría | Viviendas | Hombres | Mujeres | TOTAL |
| <u>Distrito 1°: Quilaco</u> | Dist. | <u>313</u> | <u>1.043</u> | <u>948</u> | <u>1.991</u> |
| Algarrobo | Fd. | 1 | 1 | 2 | 3 |
| Ducalquin | " | 6 | 27 | 20 | 47 |
| Hagloria (La) | " | 4 | 17 | 14 | 31 |
| Inspección Fiscal | Cs. | 9 | 19 | 21 | 40 |
| Maitenal (El) | " | 1 | 3 | 3 | 6 |
| Malleco | Fd. | 14 | 61 | 49 | 110 |
| Nitrihue | " | 11 | 46 | 34 | 80 |
| Puntilla (La) | " | 12 | 46 | 32 | 78 |
| Quilaco | " | 40 | 150 | 135 | 285 |
| Quilaco | Pb. | 181 | 565 | 545 | 1.110 |
| Quilapalo | Cs. | 9 | 24 | 26 | 50 |
| Quilapalito | Fd. | 8 | 25 | 24 | 49 |
| Rincón | " | 2 | 7 | 5 | 12 |
| San Antonio | " | 2 | 3 | 3 | 6 |
| San Pedro | " | 13 | 49 | 35 | 84 |
| <u>Distrito 2°: Bretaña</u> | Dist. | <u>83</u> | <u>354</u> | <u>274</u> | <u>628</u> |
| Bretaña (La) | Fd. | 27 | 106 | 74 | 180 |
| Campamento | " | 51 | 229 | 181 | 410 |
| Coigue (El) | " | 1 | 2 | 2 | 4 |
| Chacay (El) | " | 1 | 5 | 7 | 12 |
| Lirios (Los) | " | 3 | 12 | 10 | 22 |
| <u>Distrito 3°: Quilapalo</u> | Dist. | <u>44</u> | <u>162</u> | <u>142</u> | <u>304</u> |
| Quilapalo | Fd. | 26 | 100 | 92 | 192 |
| Quilapalo | Prc. | 18 | 62 | 50 | 112 |
| <u>Distrito 4°: Rucalhue</u> | Dist. | <u>224</u> | <u>823</u> | <u>755</u> | <u>1.578</u> |
| Carmen (El) | Fd. | 2 | 6 | 6 | 12 |
| Cerro del Padre | Cs. | 15 | 68 | 58 | 126 |
| Cerro del Padre | Fd. | 18 | 53 | 63 | 116 |
| Loma Alta | Prc. | 1 | 2 | 2 | 4 |
| Lirquen y Quihue | Fd. | 14 | 59 | 46 | 105 |
| Rucalhue | Pb. | 157 | 584 | 527 | 1.111 |
| Rucalhue | Fd. | 11 | 32 | 32 | 64 |
| San José | " | 2 | 8 | 10 | 18 |
| San Luis | " | 1 | 6 | 4 | 10 |
| Santa Zulema | " | 3 | 5 | 7 | 12 |
| <u>Distrito 5°: Renalhue</u> | Dist. | <u>57</u> | <u>210</u> | <u>195</u> | <u>405</u> |
| Callejón Las Moras | Fd. | 7 | 17 | 19 | 36 |
| Huinquén | " | 13 | 36 | 44 | 80 |
| Renalhue | Hj. | 6 | 22 | 21 | 43 |

Comuna Quilaco
(Continuación)
2.

| Distritos y Localidades | | | Número de Habitantes | | |
|------------------------------------|-----------|----------------|----------------------|------------|------------|
| Nombres | Categoría | Vivien- das | Hombres | Mujeres | TOTAL |
| <u>Distrito 5°:(Continuación)</u> | | | | | |
| Rosas (Las) | Fd. | 1 | 5 | 3 | 8 |
| San Claudio | " | 6 | 26 | 23 | 49 |
| San Luis | " | 8 | 38 | 34 | 72 |
| San Nicolás | Hj. | 1 | 2 | 2 | 4 |
| Perol (El) | " | 1 | 3 | 2 | 5 |
| San Ramón | Fd. | 4 | 20 | 18 | 38 |
| Santa Nicolaza | Hj. | 2 | 6 | 6 | 12 |
| Tronepelhueno | Fd. | 8 | 35 | 23 | 58 |
| <u>Distrito 6°: Loncopangue</u> | Dist. | <u>159</u> | <u>504</u> | <u>469</u> | <u>973</u> |
| Baquecha | Fd. | 11 | 64 | 40 | 104 |
| Bienestar | " | 3 | 10 | 9 | 19 |
| Cahual | " | 8 | 21 | 28 | 49 |
| Loncopangue | Cs. | 65 | 179 | 188 | 367 |
| Loncopangue | Fd. | 11 | 32 | 21 | 53 |
| Pinito (El) | " | 11 | 32 | 31 | 63 |
| Polón | " | 6 | 22 | 21 | 43 |
| Porvenir | " | 16 | 46 | 36 | 82 |
| Quilahueque | Cs. | 12 | 33 | 42 | 75 |
| Quilme | " | 6 | 29 | 22 | 51 |
| Santa Adriana | Fd. | 4 | 11 | 12 | 23 |
| Santa Ana | " | 6 | 25 | 19 | 44 |
| <u>Distrito 7°: Vilicura</u> | Dist. | <u>31</u> | <u>101</u> | <u>137</u> | <u>238</u> |
| Vilicura | Fd. | 31 | 101 | 137 | 238 |
| <u>Distrito 8°: Pichibureo</u> | Dist. | <u>48</u> | <u>201</u> | <u>140</u> | <u>341</u> |
| Pichibureo | Fd. | 34 | 128 | 100 | 228 |
| San Jorge | " | 14 | 73 | 40 | 113 |
| <u>Distrito 9°: Piñiquihue</u> | Dist. | <u>138</u> | <u>495</u> | <u>399</u> | <u>894</u> |
| Aguila | Prc. | 1 | 4 | 1 | 5 |
| Bellavista | " | 6 | 23 | 12 | 35 |
| Piñiquihue | " | 91 | 321 | 257 | 588 |
| Quilapalo | " | 40 | 147 | 119 | 266 |
| Total de la Comuna..... | | 1.097 | 3.893 | 3.459 | 7.352 |
| Total Departamento de Mulchen..... | | 4.127 | 12.773 | 12.364 | 25.137 |
| Total Provincia Bio-Bio..... | | 23.191 | 69.719 | 68.692 | 138.411 |

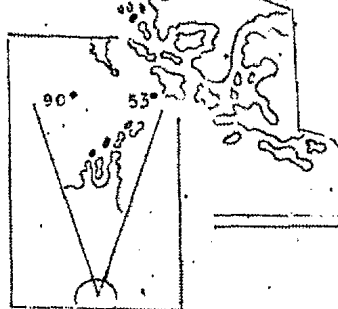
PROVINCIA
DE
Malleco

Dirección Gral Estadística
SESORIA TECNICA
SANTIAGO-CHILE

Escrutinio preliminar del
XII Censo General de
Población y de Vivienda

Levantado el 28 de Abril
del año 1952

DIRECCION GENERAL DE ESTADISTICA
SECRETARIA GENERAL DEL CENSO
SECCION GEOGRAFIA ADMINISTRATIVA
SANTIAGO DE CHILE



RESEÑA HISTORICA

Esta provincia, creada por Ley de 12 de Marzo de 1867 fué formada con territorio segregado de los departamentos de Cañete e Imperial de la antigua provincia de Arauco, y el territorio de Colonización de Angol.

Los límites que se le fijaron fueron los siguientes:

Al Norte, por el límite sur de la provincia de Bío - Bío, desde la cordillera de Nahuelbuta hasta la de Pemehue.

Al Este, por la cima de la cordillera de Pemehue, desde su intersección con el límite norte hasta el volcán Lonquimay.

Al Sur, a partir del volcán Lonquimay, por el curso del riachuelo Nire, hasta su confluencia con el Cautín; el curso de este río hasta el vado de Llallacura, y de aquí, una recta al puente situado a inmediaciones de Quillén, sobre el río de este nombre; el curso de este río hasta su confluencia con el Lumaco, y luego el paralelo correspondiente a este punto de confluencia hasta la cordillera de Nahuelbuta, y

Al Oeste, la cima de la cordillera de Nahuelbuta hasta tocar la cima del límite norte de la provincia.

El artículo 3° de la Ley que creó esta provincia ^{designa} como capital de ella la ciudad de Angol, que fué fundada el 6 de Diciembre de 1862 por el coronel de ejército don Cornelio Saavedra. La primitiva ciudad, fundada por don Pedro de Valdivia en 1553, se encontraba en un punto inmediato de la confluencia del río Malleco con el Rehue, y se denominó ciudad de Confines. Al año siguiente, a la muerte de Valdivia, fué abandonada. Más tarde, en el año 1558, fué repoblada por don García Hurtado de Mendoza dándole el nombre de Infantes de Angol; pero el 18 de Abril de 1600, fué nuevamente abandonada por los españoles y destruída por los araucanos.

Por el mismo artículo 3° de la Ley que creó la provincia de Malleco, se fijaron los departamentos que le correspondían, y ellos fueron en un principio los de Angol, Collipulli y Traiguén.

El Decreto Fuerza Ley N° 3582, de 30 de Diciembre de 1927, que fijó una nueva División Administrativa para el territorio de la República, suprime la provincia de Malleco y anexa los departamentos de Angol y Collipulli formando uno solo, Angol, a la provincia de Bío-Bío, y Traiguén, a la de Cautín.

En virtud de la Ley N° 5.992, de 21 de Enero de 1937, se vuelve a crear la provincia de Malleco, con los departamentos de Angol, Collipulli, Traiguén y Victoria.

Por Ley N° 6028, de 12 de Febrero de 1937 se crea la comuna-subdelegación de Renaico en el departamento de Angol, con territorios de la comuna-subdelegación de Angol.

El 17 de Noviembre de 1945 la Ley N° 8251, crea el departamento de Curacautín en la provincia de Malleco con el territorio de las actuales comunas de Curacautín y Lonquimay pertenecientes al departamento de Victoria, y

Finalmente, el decreto N° 1775, de 20 de Febrero de 1946 fija los límites definitivos al departamento de Curacautín creada por la Ley 8251 anteriormente mencionada, límites que rigen hasta hoy día.

-.PROVINCIA MALLECO.-

Sus límites son:

Al Norte, el estero de San Miguel, desde su origen en el cordón de Nahuelbuta hasta su confluencia con el río Pichipehuén; el río Pichipehuén, desde su confluencia con el estero de San Miguel hasta el lindero sur del fundo Los Barros; el lindero sur del fundo Los Barros, desde el río Pichipehuén hasta el origen del estero de Los Barros; el estero de Los Barros, desde su origen hasta su confluencia con el río Esperanza; el río Esperanza, desde su confluencia con el estero de Los Barros hasta su confluencia con el río Maitenrehue; el río Maitenrehue, desde su confluencia con el río Esperanza hasta su confluencia con el estero Meñir; el estero Meñir, desde su confluencia con el río Maitenrehue hasta su origen; el lindero sur del fundo Meñir, desde el origen del estero Meñir hasta el origen del estero Liñeco; el estero Liñeco, desde el lindero sur del fundo Meñir hasta su confluencia con el río Vergara; el río Vergara, desde su confluencia con el estero Liñeco hasta su confluencia con el río Renaico; el río Renaico, desde su confluencia con el río Vergara hasta su origen; la línea de cumbres que limita por el poniente la hoya del alto río Bio-Bio, desde el origen del río Renaico hasta el cordón de Cuchillahue; el cordón de Cuchillahue, desde la línea de cumbres que limita por el poniente la hoya del alto río Bio-Bio hasta el puente de Lolco; el río Lolco, desde el puente de Lolco hasta su confluencia con el río Bio-Bio; el río Bio-Bio, desde su confluencia con el río Lolco hasta su confluencia con el río Chaquilvín, y el cordón de Malla-Malla, que limita por el norte la hoya del río Chaquilvín o Llahue, desde la confluencia de dicho río con el río Bio-Bio hasta la frontera argentina.

Al Este, la frontera argentina, desde el cordón de Malla-Malla hasta el paso de Mallín chileno.

Al Sur, la frontera argentina, desde el paso de Mallín Chileno hasta la línea de cumbres que limita por el poniente la hoya del alto río Bio-Bio; la línea de cumbres que limita por el poniente la hoya del alto río Bio-Bio, desde la frontera argentina hasta el volcán Nevado; la línea de cumbres, desde el volcán Nevado hasta el origen del río Captrén; el río Captrén, desde su origen hasta la línea de linderos que limita, entre otras, por el oriente la antigua hijuela 328; dicha línea de linderos, desde el río Captrén hasta el lindero sur de la antigua hijuela 328; el lindero sur de la antigua hijuela 328, desde el lindero oriente de esta misma hijuela hasta el lindero oriente de la antigua hijuela Carlos Schleyer; el lindero oriente de la antigua hijuela Carlos Schleyer, desde el lindero sur de la antigua hijuela 328 hasta el lindero norte de la antigua hijuela Carlos Schleyer; el lindero norte de la antigua hijuela Carlos Schleyer, desde el lindero oriente de la misma hijuela hasta el lindero oriente de la antigua hijuela 309; el lindero oriente de las antiguas hijuelas 309 y 308, desde el lindero norte de la antigua hijuela Carlos Schleyer hasta el lindero norte de la antigua hijuela 308; el lindero norte de la antigua hijuela 308, desde el lindero oriente de la misma hijuela hasta el lindero oriente de la antigua hijuela 299; el lindero orien-

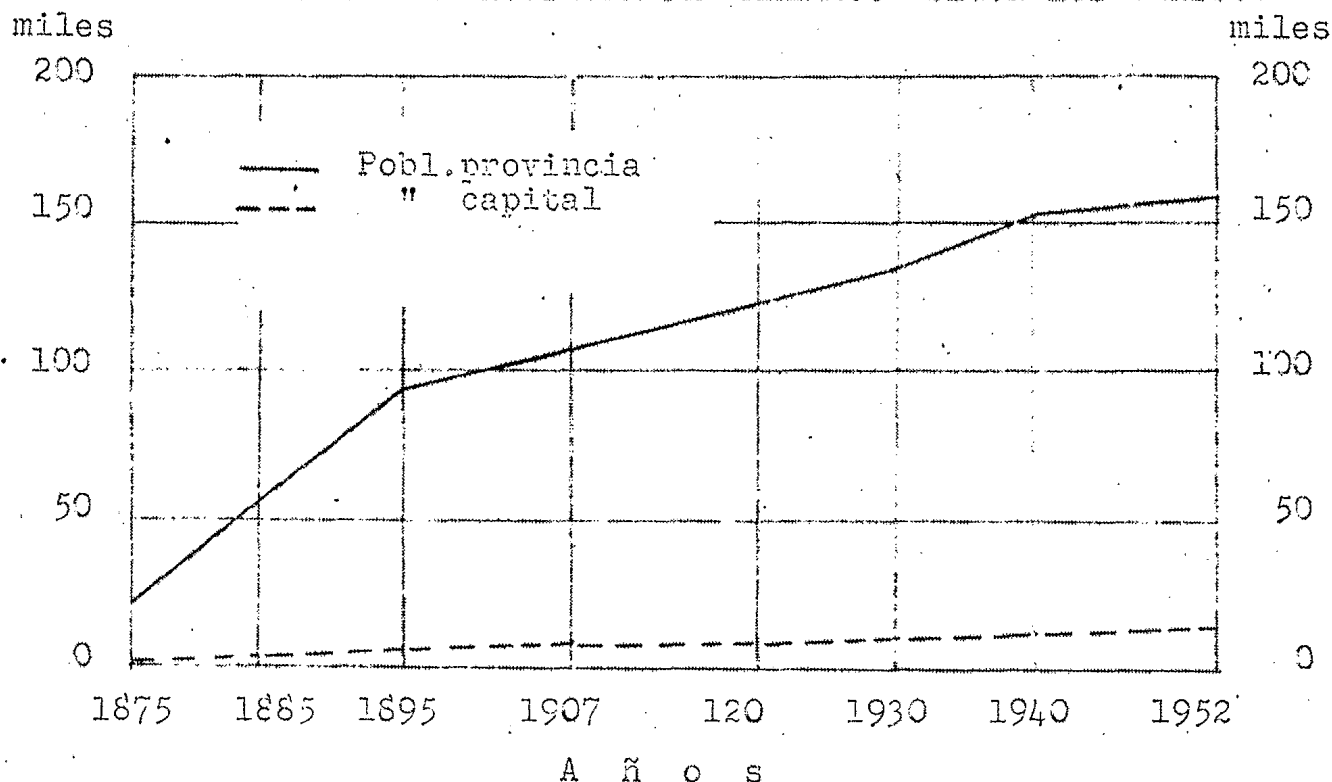
te de las antiguas hijuelas 299 y 298, desde el lindero norte de la antigua hijuela 308 hasta el lindero norte de la antigua hijuela 298; el lindero norte de la antigua hijuela 298, desde el lindero oriente de la misma hijuela hasta el lindero oriente de la antigua hijuela 289; el lindero oriente de la antigua hijuela 289, desde el lindero norte de la antigua hijuela 298 hasta el lindero norte de la antigua hijuela 289; el lindero norte de las antiguas hijuelas 289, 279 y 269, desde el lindero oriente de la antigua hijuela 289 hasta el lindero oriente de la antigua hijuela 225; el lindero oriente de la antigua hijuela 225, desde el lindero norte de la antigua hijuela 269 hasta el río Cautín; el río Cautín, desde el lindero oriente de la antigua hijuela 225 hasta el lindero entre las antiguas hijuelas 54 y Cacique Cayul; el lindero entre las antiguas hijuelas 54 y Cacique Cayul, desde el río Cautín hasta el río Quillén; el río Quillén, desde el lindero entre las antiguas hijuelas 54 y Cacique Cayul, hasta el lindero norte de la antigua hijuela J. del C. Ramos; el lindero norte de las antiguas hijuelas J. del C. Ramos, San Miguel de Percuenco y J.M. Fredes, desde el río Quillén hasta el lindero poniente de la antigua hijuela Pichi-Quiñinao; el lindero poniente de las antiguas hijuelas Pichi-Quiñinao y Adolfo Moreno, desde el lindero norte de la antigua hijuela J.M. Fredes hasta el lindero norte de la reducción del Cacique Zapata; el lindero norte de la reducción del Cacique Zapata, desde el lindero poniente de la antigua hijuela Adolfo Moreno hasta el estero Púa; el estero Púa, desde el lindero norte de la reducción del Cacique Zapata hasta el lindero entre las antiguas hijuelas 123 y M. Rodríguez; el lindero que separa las antiguas hijuelas 123, 60, Martínez y J. Thoman, por una parte, de las antiguas hijuelas M. Rodríguez, Ulrich Guth y 164, por la otra, desde el estero Púa hasta el estero del Salto; el estero del Salto, desde el lindero entre las antiguas hijuelas J. Thoman y 164 hasta el lindero entre las antiguas hijuelas Yaucanson y D. Stewart; el lindero entre las antiguas hijuelas Yaucanson y D. Stewart, desde el estero del Salto hasta el río Quino; el río Quino, desde el lindero entre las antiguas hijuelas Yaucanson y D. Stewart hasta el lindero oriental de la antigua hijuela 782; el lindero oriental de las antiguas hijuelas 782, 1219 y 1224, desde el río Quino hasta el río Percuenco; el río Percuenco, desde el lindero oriental de la antigua hijuela 1224 hasta su desembocadura en el río Quillén; el río Quillén, desde la desembocadura del río Percuenco hasta su confluencia con el río Cholchol; el río Cholchol, desde la confluencia del río Quillén hasta su confluencia con el río Repucura; el río Repucura, desde su confluencia con el río Cholchol hasta la confluencia de los ríos Pellahuén y Guamaqui que lo forman; el río Guamaqui, desde su confluencia con el río Pellahuén hasta el lindero norte de la antigua hijuela 274, y el lindero norte de las antiguas hijuelas 274 a 291 inclusive, desde el río Guamaqui hasta la línea divisoria de aguas de la cordillera de Nahuelbuta.

Al Oeste, la línea divisoria de aguas de la cordillera de Nahuelbuta, desde el lindero norte de la antigua hijuela 291 hasta el origen del estero San Miguel.

La cabecera de la provincia de Malleco es la ciudad de Angol.

- - - - -

POBLACION DE LA PROVINCIA DE MALLECO SEGUN LOS CENSOS.



| Provincia Dptos. y Comunas | 1875 | 1885 | 1895 | 1907 | 1920 | 1930 | 1940 | 1952 |
|----------------------------------|-------|-------|-------|--------|--------|--------|--------|--------|
| PROVINCIA MALLECO | 20456 | 57049 | 95103 | 109610 | 121006 | 135825 | 154174 | 159486 |
| Dpto. de Angol | 13093 | 21284 | 26393 | 32652 | 38888 | 46027 | 52535 | 54107 |
| Comuna Angol | 9791 | 13466 | 15538 | 17470 | 20629 | 25843 | 25452 | 27618 |
| " Purén | 1906 | 2545 | 4968 | 8264 | 9327 | 11434 | 12078 | 12515 |
| " Los Sauces | 1396 | 5273 | 5887 | 6918 | 8932 | 8750 | 10052 | 8626 |
| " Renaico (1) | -- | -- | -- | -- | -- | -- | 4953 | 5348 |
| Dpto. de Collipulli | 5839 | 22039 | 22615 | 19569 | 20845 | 21271 | 21983 | 20484 |
| Comuna Collipulli | 5839 | 15989 | 12284 | 11714 | 12484 | 13544 | 13847 | 12954 |
| " Ercilla | -- | 6050 | 10331 | 7855 | 8361 | 7727 | 8136 | 7530 |
| Dpto. de Traiguén | 1524 | 13726 | 21300 | 24938 | 28075 | 31870 | 36281 | 36422 |
| Comuna Traiguén | 315 | 10324 | 15357 | 15328 | 17000 | 17832 | 19638 | 19341 |
| " Lumaco | 1209 | 3402 | 5943 | 9610 | 11075 | 14038 | 16643 | 17081 |
| Dpto. de Victoria | -- | -- | 19787 | 23416 | 20471 | 21509 | 21985 | 23090 |
| Comuna Victoria | -- | -- | 19787 | 23416 | 20471 | 21509 | 21985 | 23090 |
| Dpto. de Curacautín | -- | -- | 4808 | 9035 | 12727 | 15148 | 21390 | 25383 |
| Comuna Curacautín | -- | -- | 4183 | 5701 | 9606 | 10313 | 14715 | 17827 |
| " Lonquimay | -- | -- | 625 | 3331 | 3121 | 4835 | 6675 | 7556 |
| CIUDAD DE ANGOL | 3845 | 6331 | 7056 | 7391 | 8801 | 10288 | 12398 | 14292 |

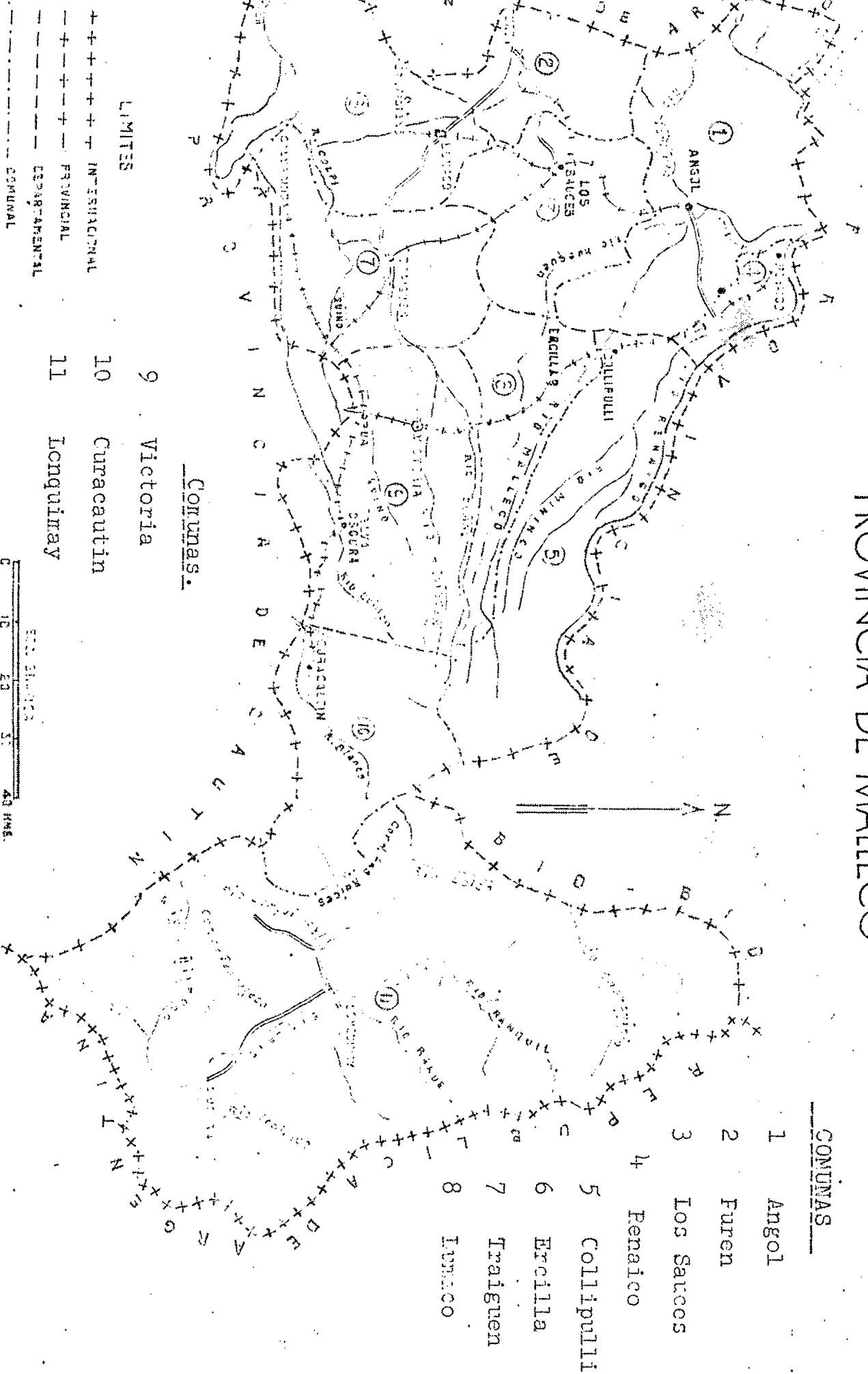
1) Creada por Ley N° 6028 de fecha 12-II-1937 con territorio de la Comuna de Angol.-

POBLACION URBANA Y RURAL DE LA PROVINCIA DE
MALLECO.

| | Vivien- das. | Hombres | Mujeres | TOTAL |
|-----------------------------------|-----------------|---------|---------|--------|
| <u>DEPARTAMENTO DE ANGOL</u> | | | | |
| Urbano: | | | | |
| Comuna de Angol | 2.649 | 6.254 | 8.038 | 14.292 |
| Comuna de Purén | 606 | 1.370 | 1.697 | 3.067 |
| Comuna de Los Sauces | 427 | 926 | 1.096 | 2.022 |
| Comuna de Renaico | 565 | 1.324 | 1.525 | 2.849 |
| Total Urbano Departamento | 4.247 | 9.874 | 12.356 | 22.230 |
| Rural: | | | | |
| Comuna de Angol | 2.165 | 7.082 | 6.244 | 13.326 |
| Comuna de Purén | 1.469 | 5.001 | 4.447 | 9.448 |
| Comuna de Los Sauces | 1.131 | 3.400 | 3.204 | 6.604 |
| Comuna de Renaico | 384 | 1.375 | 1.124 | 2.499 |
| Total Rural Departamento | 5.149 | 16.858 | 15.019 | 31.877 |
| <u>DEPARTAMENTO DE COLLIPULLI</u> | | | | |
| Urbano: | | | | |
| Comuna de Collipulli | 857 | 1.945 | 2.292 | 4.237 |
| Comuna de Ercilla | 406 | 817 | 1.051 | 1.868 |
| Total Urbano Departamento | 1.263 | 2.762 | 3.343 | 6.105 |
| Rural: | | | | |
| Comuna de Collipulli | 1.380 | 4.643 | 4.074 | 8.717 |
| Comuna de Ercilla | 913 | 2.954 | 2.708 | 5.662 |
| Total Rural Departamento | 2.293 | 7.597 | 6.782 | 14.379 |
| <u>DEPARTAMENTO DE TRAIQUEN</u> | | | | |
| Urbano: | | | | |
| Comuna de Traiguén | 1.710 | 4.113 | 4.693 | 8.806 |
| Comuna de Lumaco | 461 | 1.174 | 1.317 | 2.491 |
| Total Urbano Departamento | 2.171 | 5.287 | 6.010 | 11.297 |

| Dpto. de Traiguén (Cont.) | Vivien- das | Hombres | Mujeres | TOTAL |
|---|----------------|---------|---------|---------|
| Rural: | | | | |
| Comuna de Traiguén | 1.711 | 5.675 | 4.860 | 10.535 |
| Comuna de Lumaco | 2.305 | 7.661 | 6.929 | 14.590 |
| Total Rural Departamento | 4.016 | 13.336 | 11.789 | 25.125 |
| <u>DEPARTAMENTO DE VICTORIA</u> | | | | |
| Urbano: | | | | |
| Comuna de Victoria | 2.319 | 5.472 | 6.433 | 11.905 |
| Total Urbano Departamento | 2.319 | 5.482 | 6.433 | 11.905 |
| Rural: | | | | |
| Comuna de Victoria | 1.805 | 6.133 | 5.052 | 11.185 |
| Total Rural Departamento | 1.805 | 6.133 | 5.052 | 11.185 |
| <u>DEPARTAMENTO DE CURACAUTIN</u> | | | | |
| Urbano: | | | | |
| Comuna de Curacautín | 1.751 | 4.384 | 4.517 | 9.201 |
| Comuna de Lonquimay | 146 | 362 | 474 | 836 |
| Total Urbano Departamento | 1.907 | 4.746 | 5.291 | 10.037 |
| Rural: | | | | |
| Comuna de Curacautín | 1.471 | 4.630 | 3.996 | 8.626 |
| Comuna de Lonquimay | 1.052 | 3.447 | 3.273 | 6.720 |
| Total Rural Departamento | 2.523 | 8.077 | 7.269 | 15.346 |
| <u>RESUMEN DE LA PROVINCIA DE MALLECO</u> | | | | |
| Total Población Urbana | 11.907 | 28.141 | 33.433 | 61.574 |
| Total Población Rural | 15.787 | 52.001 | 45.911 | 97.912 |
| TOTAL POBLACION PROV. DE MALLECO | 27.694 | 80.142 | 79.344 | 159.486 |

PROVINCIA DE MALLECO



-. DEPARTAMENTO ANGOL. -

Sus límites son:

Al Norte, el estero de San Miguel, desde su origen en el cordón de Nahuelbuta hasta su confluencia con el río Pichipehuén; el río Pichipehuén, desde su confluencia con el estero de San Miguel hasta el lindero sur del fundo Los Barros; el lindero sur del fundo Los Barros, desde el río Pichipehuén hasta el origen del estero de Los Barros; el estero de Los Barros, desde su origen hasta su confluencia con el río Esperanza; el río Esperanza, desde su confluencia con el estero de Los Barros hasta su confluencia con el río Maitenrehue; el río Maitenrehue, desde su confluencia con el río Esperanza hasta su confluencia con el estero Meñir; el estero Meñir, desde su confluencia con el río Maitenrehue hasta su origen; el lindero sur del fundo Meñir, desde el origen del estero Meñir hasta el origen del estero Liñeco; el estero Liñeco, desde el lindero sur del fundo Meñir hasta su confluencia con el río Vergara; el río Vergara, desde su confluencia con el estero Liñeco hasta su confluencia con el río Renaico, y el río Renaico, desde su confluencia con el río Vergara hasta la desembocadura del río Mininco.

Al Este, el río Mininco, desde su desembocadura en el río Renaico hasta su confluencia con el río Callín; una línea recta, desde la confluencia de los ríos Mininco y Callín hasta la cumbre del cerro Huelehueico; la línea de cumbres, desde el cerro Huelehueico hasta el cerro Pichihuelehueico; el lindero poniente de las antiguas hijuelas 84, 80, 79, 47, y 40, desde el cerro Pichihuelehueico hasta el río Malleco; el río Malleco, desde el lindero poniente de la antigua hijuela 40 hasta el lindero poniente de la antigua hijuela 350; el lindero poniente de las antiguas hijuelas 350 y 354, desde el río Malleco hasta el camino de Chiguaihue al portezuelo Nupanqui; el camino de Chiguaihue al portezuelo Nupanqui, desde el lindero poniente de la antigua hijuela 354 hasta el portezuelo de Nupanqui, y el estero Reñico, desde su origen en el portezuelo Nupanqui hasta su desembocadura en el río Rehue.

Al Sur, el río Rehue, desde la desembocadura del estero Reñico hasta su confluencia con el estero Trancura; el estero Trancura, desde su confluencia con el río Rehue hasta la desembocadura de la quebrada de Nilladomuchi; la quebrada Nilladomuchi, desde su desembocadura en el estero Trancura hasta el lindero poniente de la antigua hijuela 643; el lindero poniente de la antigua hijuela 643, desde la quebrada de Nilladomuchi hasta el estero Ranquilco; el estero Ranquilco, desde el lindero poniente de la antigua hijuela 643 hasta su confluencia con el río Lumaco; el río Lumaco, desde su confluencia con el estero Ranquilco hasta el deslinde sur de la antigua hijuela 407; el deslinde sur de las antiguas hijuelas 407 y 419, desde el río Lumaco hasta el deslinde poniente de la antigua hijuela 418; el deslinde poniente de las antiguas hijuelas 418, 426, y 439, desde el deslinde sur de la antigua hijuela 419 hasta el río Lingue, y el río Lingue, desde el deslinde poniente de la antigua hijuela 439 hasta su origen en el cordón de Nahuelbuta.

Al Oeste, la línea divisoria de aguas de la cordillera de Nahuelbuta, desde el origen del río Lingue hasta el origen del estero de San Miguel.

ANGOL (Urbano)



-. COMUNA SUBDELEGACION LE ANGOL. -

Sus límites son:

Al Norte, el estero de San Miguel, desde su origen en el cordón de Nahuelbuta hasta su confluencia con el río Pichipehuén; el río Pichipehuén, desde su confluencia con el estero de San Miguel hasta el lindero sur del fundo Los Barros; el lindero sur del fundo Los Barros, desde el río Pichipehuén hasta el origen del estero de Los Barros; el estero de Los Barros, desde su origen hasta su confluencia con el río Esperanza; el río Esperanza, desde su confluencia con el estero de Los Barros hasta su confluencia con el río Maitenrehue; el río Maitenrehue, desde su confluencia con el río Esperanza hasta su confluencia con el estero Meñir; el estero Meñir desde su confluencia con el río Maitenrehue hasta su origen; el lindero sur del fundo Meñir, desde el origen del estero Meñir hasta el origen del estero Liñeco, y el estero Liñeco, desde el lindero sur del fundo Meñir hasta su confluencia con el río Vergara.

Al Este, el río Vergara, desde su confluencia con el estero Liñeco hasta su confluencia con el río Renaico; el río Renaico, desde su confluencia con el río Vergara hasta la desembocadura del río Mininco; el río Mininco, desde su desembocadura en el río Renaico hasta su confluencia con el río Callín; una línea recta, desde la confluencia de los ríos Mininco y Callín hasta la cumbre del cerro Huelehueico; la línea de cumbres, desde el cerro Huelehueico hasta el cerro Pichihuelehueico; el lindero poniente de las antiguas hijuelas 84, 80, 79, 47 y 40, desde el cerro Pichihuelehueico hasta el río Malleco; el río Malleco, desde el lindero poniente de la antigua hijuela 40 hasta el lindero poniente de la antigua hijuela 350; el lindero poniente de las antiguas hijuelas 350 y 354, desde el río Malleco hasta el camino de Chiguaihue al portezuelo Nupanqui, y el camino de Chiguaihue al portezuelo Nupanqui desde el lindero poniente de la antigua hijuela 354 hasta el río Huequén.

Al Sur, el río Huequén, desde el camino de Chiguaihue al portezuelo Nupanqui, hasta el lindero poniente de la antigua hijuela 327; el lindero norte de las antiguas hijuelas 327, 326, y 180, desde el río Huequén hasta el río Rehue; el río Rehue, desde el lindero norte de la antigua hijuela 180 hasta la desembocadura del estero Deuco; el estero Deuco, desde su desembocadura en el río Rehue hasta la desembocadura del estero de Las Niñas; el estero de Las Niñas, desde su desembocadura en el estero Deuco hasta el paralelo astronómico de la cumbre del cerro Igón; el paralelo astronómico de la cumbre del cerro Igón, desde el estero de Las Niñas hasta el estero Lonco; el estero Lonco, desde el paralelo astronómico de la cumbre del cerro Igón hasta su origen, y la línea de cumbres que limita por el sur la hoya del río Picoiquén, desde el origen del estero Lonco hasta la línea divisoria de aguas de la cordillera de Nahuelbuta.

Al Oeste, la línea divisoria de aguas de la cordillera de Nahuelbuta, desde la línea de cumbres que limita por el sur la hoya del río Picoiquén hasta el origen del estero de San Miguel.

La comuna-subdelegación de Angol, está formada por los siguientes quince distritos: 1° San Francisco; 2° Puente; 3° Pantecón Viejo; 4° Chanlco; 5° Los Alpes; 6° Maitenrehue; 7° Pello - menco; 8° Almendro; 9° Tijeral; 10° Itraque; 11° Lolenco; 12° Cancura; 13° Huaquén; 14° Cementerio y 15° Molino.

COMUNA-SUBDELEGACIÓN ANGOL

| Distritos y Localidades | | | Número de Habitantes | | |
|-----------------------------------|----------------|----------------|----------------------|---------|-------|
| Nombre | Cate- goría | Vivien- gas | Hombres | Mujeres | TOTAL |
| <u>Distrito 1°: San Francisco</u> | Dist. | 530 | 1.144 | 1.662 | 2.806 |
| Angol | Cd. | 530 | 1.144 | 1.662 | 2.806 |
| <u>Distrito 2°: Puente</u> | Dist. | 332 | 758 | 1.056 | 1.814 |
| Angol | Cd. | 332 | 758 | 1.056 | 1.814 |
| <u>Distrito 3°: Panteón Viejo</u> | Dist. | 707 | 1.637 | 2.087 | 3.924 |
| Agua Fría | Fd. | 5 | 24 | 19 | 43 |
| Agua Colorada | Hj. | 2 | 9 | 6 | 15 |
| Angol | Cd. | 567 | 1.351 | 1.683 | 3.034 |
| Bellavista | Pre. | 3 | 12 | 9 | 21 |
| Cantera Deuco | Cs. | 4 | 7 | 7 | 14 |
| Cañón (El) | " | 1 | 3 | 1 | 4 |
| Cármencs (Las) | Hjs. | 2 | 11 | 3 | 14 |
| Cerro Pelado | Hj. | 1 | 1 | 4 | 5 |
| Chamizal | " | 1 | 5 | 3 | 8 |
| Chancagua | " | 1 | 4 | 4 | 8 |
| Entierro | " | 1 | 2 | 3 | 5 |
| Esfuerzo (El) | Fd. | 4 | 9 | 4 | 13 |
| Flores (Las) | Hj. | 1 | 4 | 3 | 7 |
| Iquique | " | 3 | 8 | 10 | 18 |
| Junquillares | Fd. | 1 | 3 | 2 | 5 |
| Laurcl (El) | " | 4 | 16 | 14 | 30 |
| Lengues (Los) | Hj. | 7 | 26 | 29 | 55 |
| Litres (Los) | Fd. | 2 | 3 | 3 | 6 |
| Manzano (El) | Hj. | 9 | 39 | 24 | 63 |
| Mirador (El) | E. | 1 | 1 | 3 | 4 |
| Picoiquen | Hj. | 2 | 3 | 7 | 10 |
| Placeres (Los) | Fd. | 4 | 16 | 12 | 28 |
| Retiro (El) | " | 15 | 57 | 47 | 104 |
| Rosario (El) | " | 7 | 20 | 22 | 42 |
| Rosas (Las) | Hj. | 1 | 3 | 3 | 6 |
| Rosedal (El) | Pre. | 1 | 2 | 4 | 6 |
| Sabelle | Hj. | 3 | 7 | 7 | 14 |
| San Antonio | Fd. | 1 | 3 | 4 | 7 |
| San José | " | 9 | 31 | 25 | 56 |
| San José | Hj. | 10 | 36 | 28 | 64 |
| Santa Hilda | " | 1 | 1 | 6 | 7 |
| Santa Hilda | Pre. | 1 | 6 | 7 | 13 |
| Santa Margarita | Hj. | 1 | 3 | 4 | 7 |
| Santa Rosa | " | 3 | 8 | 4 | 12 |
| Siete Robles | Fd. | 1 | 4 | 2 | 6 |
| Tiuca (La) | Hj. | 1 | 4 | 5 | 9 |
| Turbina (La) | Cs. | 2 | 6 | 2 | 8 |
| Unión (La) | Fd. | 2 | 10 | 5 | 15 |
| Vegas Blancas | " | 8 | 22 | 23 | 45 |

| Distritos y Localidades | | | Número de Habitantes | | |
|------------------------------------|----------------|----------------|----------------------|------------|--------------|
| Nombre | Cate- goría | Vivien- das | Hombres | Mujeres | TOTAL |
| <u>Distrito 3°: (Continuación)</u> | | | | | |
| Vegas Blancas | Hj. | 1 | 3 | 2 | 5 |
| Vegas Blancas | Pre. | 3 | 7 | 8 | 15 |
| Verdún | Fd. | 10 | 47 | 26 | 73 |
| <u>Distrito 4°: Chanleo</u> | | | | | |
| | Dist. | <u>161</u> | <u>631</u> | <u>503</u> | <u>1.134</u> |
| Agua Fria | Fd. | 14 | 64 | 51 | 115 |
| Amapolas (Las) | " | 3 | 11 | 5 | 16 |
| Bandurrias (Las) | " | 4 | 20 | 12 | 32 |
| Cachañas (Las) | " | 6 | 22 | 15 | 37 |
| Cerro (El) | " | 2 | 3 | 9 | 12 |
| Crisolos (Los) | " | 2 | 6 | 4 | 10 |
| Chacay (El) | " | 5 | 18 | 10 | 28 |
| Eucaliptus (El) | " | 2 | 7 | 6 | 13 |
| Fortuna (La) | " | 9 | 30 | 35 | 65 |
| Galpón (El) | " | 1 | 4 | 3 | 7 |
| Guindo (El) | " | 2 | 9 | 6 | 15 |
| Huapes (Los) | " | 1 | 1 | 1 | 2 |
| Laurel (El) | " | 7 | 22 | 13 | 35 |
| Lolculles (Los) | " | 1 | 3 | 1 | 4 |
| Mirador (El) | Hj. | 2 | 9 | 5 | 14 |
| Paz (La) | Fd. | 6 | 33 | 26 | 59 |
| Palo de Rueda | Hj. | 3 | 10 | 11 | 21 |
| San Joaquín | Fd. | 1 | 1 | 1 | 2 |
| Vegas Rucapillos | " | 5 | 19 | 6 | 25 |
| Vegas Blancas | " | 105 | 339 | 283 | 622 |
| <u>Distrito 5°: Los Alpes</u> | | | | | |
| | Dist. | <u>134</u> | <u>507</u> | <u>448</u> | <u>955</u> |
| Alpes (Los) | Fd. | 48 | 203 | 163 | 366 |
| Buen Pastor | " | 6 | 27 | 27 | 54 |
| Buen Pastor | Hj. | 1 | 3 | 1 | 4 |
| Cuadrado (El) | " | 1 | 5 | 4 | 9 |
| Cuadrados (Los) | " | 1 | 6 | 3 | 9 |
| Ciprés (El) | " | 2 | 7 | 4 | 11 |
| Cerezo (El) | " | 1 | 5 | 3 | 8 |
| Chunchos (Los) | " | 1 | 2 | 4 | 6 |
| Desierto (El) | " | 3 | 8 | 14 | 22 |
| Esperanza (La) | Fd. | 3 | 6 | 9 | 15 |
| Esperanza (La) | Hj. | 1 | 4 | 4 | 8 |
| Galpones (Los) | " | 1 | 3 | 4 | 7 |
| Laguna (La) | Fd. | 9 | 37 | 37 | 74 |
| Laucha de Piedra | Hj. | 1 | 7 | 5 | 12 |
| Loma del Toro | Fd. | 2 | 9 | 5 | 14 |
| Loma del Toro | Hjs. | 12 | 43 | 40 | 83 |
| Manzano (El) | Hj. | 2 | 6 | 7 | 13 |
| Nogales (Los) | " | 1 | 3 | 4 | 7 |

| Distritos y Localidades | | | Número de Habitantes | | |
|------------------------------------|----------------|----------------|----------------------|---------|-------|
| Nombre | Cate- goría | Vivien- das | Hombres | Mujeres | TOTAL |
| <u>Distrito 5°: (Continuación)</u> | | | | | |
| Parrón (Fl) | Hj. | 2 | 5 | 7 | 12 |
| Parcelas 3, 5, 9 y 10 | Pres. | 6 | 30 | 19 | 49 |
| Piedra Alta | Hj. | 2 | 7 | 7 | 14 |
| Pino (El) | Fd. | 1 | 4 | 2 | 6 |
| Palo Quemado | " | 1 | 5 | 6 | 11 |
| Quillay (El) | Hj. | 3 | 16 | 9 | 25 |
| Quiches (Los) | " | 1 | 1 | 2 | 3 |
| Reforma (La) | " | 1 | 1 | 4 | 5 |
| Risquillos | " | 1 | 2 | 4 | 6 |
| San Florencio | " | 1 | 4 | 3 | 7 |
| Tres Pinos | Hj. | 11 | 29 | 26 | 55 |
| Tres Pinos | Fd. | 8 | 19 | 21 | 40 |
| <u>Distrito 6°: Maitenrehue</u> | | | | | |
| Copihues (Los) | Fd. | 14 | 57 | 43 | 100 |
| Cerro Negro | Hj. | 30 | 117 | 85 | 202 |
| Maitenrehue | " | 1 | 1 | 3 | 4 |
| Maitenrehue | Fd. | 193 | 689 | 577 | 1.266 |
| Maitenrehue | Pres. | 54 | 192 | 152 | 344 |
| <u>Distrito 7°: Pellomenco</u> | | | | | |
| Beneficencia | Hj. | 1 | 4 | 5 | 9 |
| Casa Blanca | Fd. | 6 | 14 | 19 | 33 |
| Casa Blanca | Hj. | 1 | 2 | - | 2 |
| Castaños (Los) | Fd. | 10 | 36 | 29 | 65 |
| Coigues (Los) | " | 5 | 10 | 11 | 21 |
| Cerro (El) | Hj. | 4 | 15 | 11 | 26 |
| Limache | Fd. | 5 | 17 | 14 | 31 |
| Liñeco | " | 8 | 29 | 21 | 50 |
| Mellicos (Los) | " | 8 | 32 | 24 | 56 |
| Muntillas (Las) | Hj. | 2 | 10 | 5 | 15 |
| Muntillas (Las) | Fd. | 2 | 9 | 6 | 15 |
| Nogal (El) | Hj. | 1 | 4 | 2 | 6 |
| Nucos (Los) | " | 3 | 7 | 7 | 14 |
| Pisagua | Fd. | 1 | 17 | 11 | 28 |
| Quilloto | " | 18 | 70 | 51 | 121 |
| Retamo (El) | Hj. | 1 | 2 | 3 | 5 |
| Ríos (Eduardo) | " | 1 | 2 | 3 | 5 |
| Rodríguez | Pres. | 1 | 1 | - | 1 |
| San Rafael | Fd. | 5 | 17 | 20 | 37 |
| San José | Hj. | 4 | 9 | 6 | 15 |
| San Nicolás | FC. | 5 | 13 | 9 | 22 |
| Santa Elisa | " | 2 | 6 | 5 | 11 |
| Santa Inés | Hj. | 4 | 10 | 8 | 18 |
| Santa María | " | 4 | 10 | 8 | 18 |

| Distritos y Localidades | | Número de Habitantes | | |
|-----------------------------------|-----------------------------|----------------------|---------|-------|
| Nombre | Cate- Vivien- goría: das | Hombres | Mujeres | TOTAL |
| <u>Distrito 7°:(Continuación)</u> | | | | |
| Santa Juana | Hj. | 2 | 8 | 16 |
| Toco (El) | " | 2 | 4 | 6 |
| Waldeck | Fd. | 4 | 15 | 29 |
| Diseminados | - | - | 2 | 2 |
| <u>Distrito 8°:Almendro.</u> | | | | |
| | Dist. | 77 | 284 | 235 |
| Almendro (El) | Fd. | 26 | 114 | 100 |
| Santa Elisa | " | 10 | 37 | 34 |
| Santa María | Hj. | 4 | 14 | 13 |
| Tolpan | Fd. | 37 | 119 | 88 |
| <u>Distrito 9°: Tijeral</u> | | | | |
| | Dist. | 296 | 876 | 798 |
| Alejandria | Fd. | 5 | 20 | 18 |
| Bélgica | " | 2 | 4 | 1 |
| Bélgica Nueva | Hj. | 1 | 6 | 3 |
| Cabaña (La) | Fd. | 2 | 9 | 9 |
| Camino Longitudinal | Cs. | 1 | 2 | 5 |
| Chacay (El) | Hj. | 2 | 9 | 7 |
| Chacay (El) | Pre. | 2 | 4 | 4 |
| Chumpirro | Fd. | 14 | 37 | 37 |
| Encanto (El) | " | 6 | 23 | 17 |
| Encantito | " | 1 | 3 | 2 |
| Eufemia (La) | Pre. | 2 | 3 | 7 |
| Higuera (La) | Fd. | 9 | 26 | 22 |
| Itraque | " | 2 | 9 | 8 |
| Japón (El) | " | 21 | 76 | 62 |
| Manzanar | Cs. | 23 | 60 | 54 |
| Marías (Las) | Fd. | 4 | 24 | 11 |
| Maitón (El) | " | 1 | 3 | 3 |
| Naranjo (El) | Pre. | 2 | 5 | 5 |
| Nieves (Las) | Fd. | 9 | 43 | 31 |
| Pitra (La) | Hj. | 2 | 3 | 4 |
| Rosa (La) | " | 1 | 4 | 4 |
| San Juan | " | 7 | 15 | 19 |
| San Manuel | " | 2 | 6 | 4 |
| San Pedro | Fd. | 3 | 11 | 11 |
| San Virginio | " | 1 | 3 | 2 |
| Santa Clara | " | 6 | 15 | 17 |
| Santa Elena | " | 12 | 56 | 37 |
| Santa Ernestina | Hj. | 1 | 3 | 2 |
| Santa Virginia | Fd. | 2 | 12 | 5 |
| Santo | Hj. | 1 | 2 | 1 |
| Tereña (La) | Fd. | 11 | 33 | 29 |
| Tijeral | Al. | 131 | 320 | 339 |

| Distritos y Localidades | | | Número de Habitantes | | |
|------------------------------------|-----------|-----------|----------------------|---------|-------|
| Nombre | Categoría | Viviendas | Hombres | Mujeres | TOTAL |
| <u>Distrito 9°: (Continuación)</u> | | | | | |
| Tres Palmas | Fd. | 6 | 21 | 15 | 36 |
| Troya | " | 1 | 6 | 3 | 9 |
| <u>Distrito 10°: Itraque</u> | | | | | |
| | Dist. | 157 | 544 | 465 | 1.009 |
| Arcadia (La) | Fd. | 7 | 24 | 21 | 45 |
| Aromo (El) | Hj. | 1 | 6 | 3 | 9 |
| Butaco | " | 7 | 19 | 17 | 36 |
| Butaco | Fd. | 5 | 12 | 14 | 26 |
| Cabaña (La) | " | 9 | 30 | 19 | 49 |
| Cancura | Hj. | 1 | 2 | 4 | 6 |
| Cancura | Rd. | 7 | 27 | 21 | 48 |
| Canelo (El) | Hj. | 1 | 2 | 2 | 4 |
| Carmen (El) | Fd. | 1 | 2 | 3 | 5 |
| Catrimalol | " | 5 | 24 | 16 | 40 |
| Higueras (Las) | " | 6 | 19 | 19 | 38 |
| Itraque | " | 16 | 80 | 72 | 152 |
| Malleco | Hjs. | 4 | 12 | 8 | 20 |
| Naranjo (El) | Fd. | 1 | 4 | 3 | 7 |
| Olivo (El) | " | 3 | 18 | 8 | 26 |
| Peumos (Los) | Hj. | 4 | 11 | 12 | 23 |
| Pichi Quillota | Fd. | 1 | 3 | 3 | 6 |
| Robles (Los) | " | 8 | 18 | 18 | 36 |
| San Ignacio | " | 3 | 13 | 6 | 19 |
| San Jorge | Hj. | 3 | 14 | 8 | 22 |
| San Pedro | Fd. | 10 | 28 | 23 | 51 |
| San Pedro | Hjs. | 6 | 25 | 13 | 38 |
| Santa Ana | Fd. | 1 | 2 | 1 | 3 |
| Santa Cecilia | " | 8 | 30 | 23 | 53 |
| Santa Filomena | " | 2 | 7 | 5 | 12 |
| Santa Julia | " | 4 | 11 | 16 | 27 |
| Santa María | Hj. | 1 | 1 | 3 | 4 |
| Santa Rita | Fd. | 6 | 20 | 26 | 46 |
| Santa Rosa | Hjs. | 5 | 18 | 14 | 32 |
| Santa Valentina | Hj. | 2 | 4 | 6 | 10 |
| Tranque (El) | Fd. | 3 | 11 | 8 | 19 |
| Vergel (El) | " | 16 | 47 | 50 | 97 |
| <u>Distrito 11°: Lolenco</u> | | | | | |
| | Dist. | 65 | 257 | 209 | 466 |
| Pichi Lolenco | Fd. | 10 | 33 | 32 | 65 |
| Santa Elena | " | 55 | 224 | 177 | 401 |
| <u>Distrito N° 12 Cancura</u> | | | | | |
| | Dist. | 127 | 456 | 376 | 832 |
| Carmen (El) | Fd. | 9 | 31 | 22 | 53 |
| Colonia Manuel Rodríguez | " | 69 | 247 | 207 | 454 |

| Distritos y Localidades | | Número de Habitantes | | | |
|------------------------------------|----------------|----------------------|--------------|--------------|--------------|
| <u>Distrito 12°:(Continuación)</u> | Cate- goría | Vivien- das | Hombres | Mujeres | TOTAL |
| Lolenco | Fd. | 31 | 124 | 95 | 219 |
| San Luis | " | 18 | 54 | 52 | 106 |
| <u>Distrito 13°: Huecuen</u> | Dist. | <u>456</u> | <u>1.266</u> | <u>1.299</u> | <u>2.565</u> |
| Buenos Aires | Fd. | 41 | 137 | 107 | 244 |
| Cancura | " | 2 | 4 | 9 | 13 |
| Cancura | Hj. | 1 | 1 | 2 | 3 |
| Cancura | Proc. | 1 | 4 | 2 | 6 |
| Quindo (El) | Hj. | 1 | 8 | 2 | 10 |
| Hueguén | Al. | 221 | 523 | 596 | 1.119 |
| Hueguén | Hj. | 2 | 6 | 4 | 10 |
| Miraflores | Fd. | 57 | 157 | 140 | 297 |
| Naranjo (El) | " | 3 | 8 | 12 | 20 |
| Nipaco | " | 3 | 10 | 8 | 18 |
| Nipaco Aromo | " | 4 | 15 | 11 | 26 |
| Parque (El) | " | 31 | 96 | 109 | 205 |
| Quilchuc | " | 13 | 30 | 40 | 70 |
| Recreo (El) | " | 21 | 71 | 58 | 129 |
| San Francisco | " | 2 | 3 | 7 | 10 |
| Santa María | Proc. | 4 | 8 | 14 | 22 |
| Tubos (Los) | Cs. | 1 | 4 | 2 | 7 |
| Vergel (El) | Fd. | 48 | 181 | 175 | 356 |
| <u>Distrito 14°:Cementerio</u> | Dist. | <u>717</u> | <u>2.002</u> | <u>1.861</u> | <u>3.863</u> |
| Angol | Cd. | 603 | 1.691 | 1.559 | 3.250 |
| Ancamilla | Rd. | 16 | 38 | 36 | 74 |
| Benitez Chicorial | Fd. | 1 | 4 | 4 | 8 |
| Cementerio (Mp.) | Cs. | 2 | 7 | 5 | 12 |
| Chacaico | Rd. | 10 | 28 | 29 | 57 |
| Choroico | Cs. | 1 | 1 | 1 | 2 |
| Choroico | Fd. | 1 | 2 | 5 | 7 |
| Choroico | Hj. | 2 | 5 | 6 | 11 |
| Galpón (El) | Fd. | 3 | 10 | 8 | 18 |
| Guacolda | Proc. | 1 | 1 | 2 | 3 |
| Mercedes (Las) | " | 2 | 5 | 5 | 10 |
| Miraflores | Fd. | 2 | 6 | 6 | 12 |
| O'Higgins | Cs. | 13 | 39 | 33 | 72 |
| O'Higgins | Cp. | 1 | 1 | 1 | 2 |
| O'Higgins | Hj. | 9 | 26 | 23 | 49 |
| O'Higgins | Proc. | 7 | 16 | 14 | 30 |
| Peral (El) | Hj. | 2 | 5 | 4 | 9 |
| Porvenir | " | 3 | 8 | 10 | 18 |
| Quintas (Las) | Fd. | 1 | 6 | 2 | 8 |
| Ranicura | Hj. | 4 | 6 | 13 | 19 |
| San Francisco | E. | 1 | 1 | 1 | 2 |
| San Francisco | Fd. | 8 | 20 | 29 | 49 |
| San Juan | " | 7 | 25 | 16 | 41 |

Comuna de Angol.
(Continuación)

7.

| Distritos y Localidades | | | Número de Habitantes | | |
|------------------------------------|----------------|----------------|----------------------|---------|--------|
| Nombre | Cate- goría | Vivien- das | Hombres | Mujeres | TOTAL |
| <u>Distrito 14°:(Continuación)</u> | | | | | |
| Santa Ana | Fd. | 1 | 3 | 3 | 6 |
| Santa María | " | 1 | 6 | 1 | 7 |
| Santa Leonor | " | 1 | 3 | 4 | 7 |
| Santa Carolina | Cs. | 2 | 5 | 7 | 12 |
| Santa Carolina | Fd. | 3 | 6 | 7 | 13 |
| Sin Nombre | " | 3 | 11 | 14 | 25 |
| Sin Nombre | Pre. | 1 | 4 | 3 | 7 |
| Villa Hermosa | " | 2 | 5 | 7 | 12 |
| Viñas (Las) | " | 2 | 8 | 3 | 11 |
| <u>Distrito 15°: Molino</u> | Dist. | 630 | 1.246 | 2.118 | 3.464 |
| Angol | Cd. | 617 | 1.310 | 2.078 | 3.388 |
| Guacolda | Pres. | 13 | 36 | 40 | 76 |
| Total de la Comuna | | 4.814 | 13.336 | 14.282 | 27.618 |

-. COMUNA SUBDELEGACION PUREN. -

Sus límites son:

Al Norte, la línea de cumbres que limita por el sur la hoya del río Picoiquén, desde la línea divisoria de aguas de la cordillera de Nahuelbuta hasta el origen del estero Lonco; el estero Lonco, desde su origen hasta el paralelo astronómico de la cumbre del cerro Igón, y el paralelo astronómico de la cumbre del cerro Igón, desde el estero Lonco hasta la cumbre de dicho cerro.

Al Este, una línea recta, desde la cumbre del cerro Igón hasta el origen del estero Guadaba; el estero Guadaba, Cahuentué, Curanilahue o Arquén, desde su origen hasta su desembocadura en el río Purén, y el río Purén o Lumaco, desde la desembocadura del estero Curanilahue o Arquén hasta el deslinde sur de la antigua hijuela 407.

Al Sur, el deslinde sur de las antiguas hijuelas 407 y 419, desde el río Lumaco hasta el deslinde poniente de la antigua hijuela 418; el deslinde poniente de las antiguas hijuelas 418, 426 y 439, desde el deslinde sur de la antigua hijuela 419 hasta el río Lingue, y el río Lingue, desde el deslinde poniente de la antigua hijuela 439 hasta su origen en el cordón de Nahuelbuta.

Al Oeste, la línea divisoria de aguas de la cordillera de Nahuelbuta, desde el origen del río Lingue hasta la línea de cumbres que limita por el sur la hoya del río Picoiquén.

La comuna subdelegación de Puñen, se divide en 5 distritos, a saber:

1° Coyancahuín, 2° Ipinco, 3° Nahuelco, 4° Pinguilahue, y 5° San Ramón.

COMUNA-SUBDELEGACION PUREN

| Distritos y Localidades | | | Número de Habitantes | | |
|-----------------------------------|----------------|----------------|----------------------|--------------|--------------|
| Nombre | Cate- goría | Vivien- das | Hombres | Mujeres | TOTAL |
| <u>Distrito N° 1: Coyancahuin</u> | | | <u>696</u> | <u>668</u> | <u>1.364</u> |
| Alpes (Los) | Cs. | 10 | 31 | 28 | 59 |
| Caupolicán | Fd. | 11 | 36 | 39 | 75 |
| Coyancahuin | Cc. | 63 | 208 | 203 | 411 |
| Economía | Fd. | 3 | 15 | 13 | 28 |
| Guadaba | Est. | 13 | 27 | 44 | 71 |
| Guindo (El) | Cs. | 1 | 3 | 4 | 7 |
| Huenocolle | " | 18 | 55 | 66 | 121 |
| Lolónco | Rd. | 8 | 29 | 30 | 59 |
| Mercedes (Las) | Fd. | 2 | - | - | - |
| Pellahuenco | Cs. | 10 | 33 | 20 | 53 |
| Porvenir | " | 1 | 3 | 6 | 9 |
| San Antonio | " | 1 | 5 | 3 | 8 |
| San Bernardo | " | 7 | 23 | 14 | 37 |
| San Francisco | " | 1 | 5 | 6 | 11 |
| San José | " | 21 | 91 | 72 | 163 |
| Santa Sabina | Fd. | 7 | 27 | 34 | 61 |
| Tranamán | Cs. | 18 | 80 | 76 | 156 |
| Vegas (Las) | Fd. | 3 | 25 | 10 | 35 |
| <u>Distrito N° 2: Ipinco</u> | | | <u>2.063</u> | <u>1.970</u> | <u>4.033</u> |
| Bajo El Lingue | Cs. | 34 | 122 | 106 | 228 |
| Boyanco | " | 13 | 50 | 36 | 86 |
| Boyanco | Fd. | 1 | 4 | 3 | 7 |
| Boyanco | Hij. | 22 | 72 | 56 | 128 |
| Cuartel Quemado | Cs. | 21 | 70 | 61 | 131 |
| Chacayal | " | 15 | 74 | 46 | 120 |
| Chacayal | Fd. | 23 | 164 | 82 | 246 |
| Chacayal | Prc. | 5 | 21 | 17 | 38 |
| Huanupi | Rd. | 2 | 7 | 6 | 13 |
| Huallanco | Cs. | 2 | 6 | 6 | 12 |
| Huallanco | Rd. | 5 | 16 | 13 | 29 |
| Huitranlebu | Fd. | 18 | 64 | 38 | 102 |
| Ipinco | Cs. | 34 | 97 | 98 | 195 |
| Ipinco | Fd. | 1 | 2 | 2 | 4 |
| Ipinco | Rd. | 6 | 14 | 17 | 31 |
| Lingue (El) | Fd. | 9 | 32 | 41 | 73 |
| Manzanal Bajo | Cs. | 24 | 89 | 61 | 150 |
| Notro (El) | Fd. | 2 | 5 | 8 | 13 |
| Nahuelco | Hij. | 1 | 3 | 2 | 5 |
| Pailán | Cs. | 28 | 80 | 69 | 149 |
| Pajonal (El) | Fd. | 1 | 3 | 4 | 7 |
| Palma (La) | Cs. | 12 | 92 | 38 | 130 |
| Puntún | " | 1 | 1 | 1 | 2 |
| Puntún | Hij. | 9 | 25 | 25 | 50 |
| Purén | Pb. | 312 | 671 | 855 | 1.526 |
| Quilaco | Prc. | 10 | 42 | 36 | 78 |

| Distritos y Localidades | | | Número de Habitantes | | |
|-----------------------------------|----------------|----------------|----------------------|---------|-------|
| Nombre | Cate- goría | Vivien- das | Hombres | Mujeres | TOTAL |
| <u>Distrito 2°:(Continuación)</u> | | | | | |
| Quilaco | Rd. | 6 | 16 | 14 | 30 |
| Namehuicco | " | 15 | 42 | 41 | 83 |
| Recrco (El) | Fd. | 21 | 68 | 75 | 143 |
| Rincón Bata | Rd. | 29 | 93 | 84 | 177 |
| Santa Cruz | Fd. | 6 | 18 | 29 | 47 |
| <u>Distrito 3°: Nahuelco</u> | | | | | |
| | Dist. | 408 | 1.053 | 1.183 | 2.236 |
| Agua Tendida | Cs. | 7 | 21 | 20 | 41 |
| Boyenco | " | 11 | 45 | 36 | 81 |
| Camino a Purén | " | 7 | 17 | 33 | 50 |
| Canelos (Los) | " | 7 | 29 | 20 | 49 |
| Cerro Alto | " | 6 | 16 | 18 | 34 |
| Manzanar | " | 27 | 90 | 78 | 168 |
| Manzanar Alto | " | 8 | 31 | 19 | 50 |
| Nahuelco | " | 10 | 30 | 33 | 63 |
| Pancuoco | " | 14 | 40 | 39 | 79 |
| Purén | Fb. | 294 | 699 | 842 | 1.541 |
| Sambullo | Cs. | 9 | 16 | 28 | 44 |
| Suc. Jara | Fd. | 1 | 3 | 1 | 4 |
| Viluco | Cs. | 7 | 16 | 16 | 32 |
| <u>Distrito 4°: Pinguidahue</u> | | | | | |
| | Dist. | 289 | 930 | 808 | 1.738 |
| Agua Santa | Cs. | 48 | 169 | 140 | 309 |
| Bajcs de Provoque | " | 9 | 25 | 27 | 52 |
| Buenacollo | " | 2 | 11 | 8 | 19 |
| Boyenco | " | 16 | 38 | 35 | 73 |
| Cabrería | " | 9 | 34 | 29 | 63 |
| Coiquería | Fd. | 6 | 24 | 21 | 45 |
| Coiquería | Pre. | 4 | 10 | 9 | 19 |
| Estero Moraga | Cs. | 15 | 49 | 38 | 87 |
| Hortensias (Las) | Fd. | 15 | 37 | 37 | 74 |
| Huencollo Alto o Provoque | Cs. | 11 | 32 | 34 | 66 |
| Huencollo | Hij. | 2 | 5 | 6 | 11 |
| Junta de las Aguas | Cs. | 17 | 59 | 51 | 110 |
| Manzanar | Fd. | 16 | 51 | 43 | 94 |
| Notros (Los) | Cs. | 14 | 44 | 33 | 77 |
| Paloventana | Hij. | 6 | 22 | 10 | 32 |
| Pancuoco | " | 8 | 19 | 27 | 46 |
| Piedra de Aguila | Cs. | 12 | 46 | 37 | 83 |
| Pichihuenocolle | Hij. | 2 | 5 | 4 | 9 |
| Pichihuenocolle | Fd. | 6 | 26 | 18 | 44 |
| Pinguidahue | Cs. | 60 | 190 | 162 | 352 |
| Reñico | Cs. | 11 | 34 | 39 | 73 |

| Distritos y Localidades | | | Número de Habitantes | | |
|-------------------------------|----------------|----------------|----------------------|---------|--------|
| Nombre | Cate- goría | Vivien- das | Hombres | Mujeres | TOTAL |
| <u>Distrito 5°: San Ramón</u> | Dist. | 492 | 1.629 | 1.515 | 3.144 |
| Arquím | Rd. | 7 | 14 | 12 | 26 |
| Boldos (Los) | Prc. | 12 | 32 | 28 | 60 |
| Colonia Miraflores | Fd. | 10 | 40 | 41 | 81 |
| Colonia Miraflores | Prc. | 13 | 44 | 30 | 74 |
| Colonia San Ramón | " | 10 | 36 | 40 | 76 |
| Colonia Vegas Blancas | Fd. | 18 | 72 | 42 | 114 |
| Guadaba | Cs. | 32 | 100 | 109 | 209 |
| Guadaba | Fd. | 13 | 40 | 44 | 84 |
| Guadaba-Mackay | Hj. | 14 | 58 | 33 | 91 |
| Minchihuello | Cs. | 10 | 39 | 31 | 70 |
| Miraflores | " | 9 | 27 | 25 | 52 |
| Pellahuenco | " | 1 | 2 | 6 | 8 |
| Perales a Deuco | " | 39 | 129 | 138 | 267 |
| Pichideuco | Rd. | 12 | 26 | 38 | 64 |
| Pircas | Cs. | 1 | 5 | 1 | 6 |
| Reñico | " | 28 | 84 | 71 | 155 |
| Retamo (El) | " | 1 | 4 | 8 | 12 |
| San Francisco | Fd. | 7 | 24 | 14 | 38 |
| San José | " | 7 | 26 | 16 | 42 |
| San Ignacio | " | 8 | 26 | 37 | 63 |
| San Ramón | " | 60 | 211 | 181 | 392 |
| San Ramón | Prcs. | 98 | 320 | 324 | 644 |
| San Vicente | Cs. | 26 | 77 | 71 | 148 |
| Santa Julia | Fd. | 3 | 10 | 10 | 20 |
| Santa Laura | " | 2 | 10 | 7 | 17 |
| Santa Magdalena | Cs. | 40 | 136 | 115 | 251 |
| Santa Magdalena | Fd. | 1 | 3 | 2 | 5 |
| Santa Rosalia | " | 2 | 9 | 5 | 14 |
| Santa Teresa | Cs. | 8 | 25 | 36 | 61 |
| Total de la Comuna | | 2.075 | 6.371 | 6.144 | 12.515 |

COMUNA SUBDELEGACION DE LOS SAUCES

Sus límites son:

Al Norte, el paralelo astronómico de la cumbre del cerro Igón, desde la cumbre de dicho cerro hasta el estero de Las Niñas; el estero de Las Niñas, desde el paralelo astronómico de la cumbre del cerro Igón hasta su desembocadura en el estero Deuco, y el estero Deuco, desde la desembocadura del estero de Las Niñas hasta su desembocadura en el río Rehue.-

Al Este, el río Rehue, desde la desembocadura del estero Deuco hasta el lindero norte de la antigua hijuela 180; el lindero norte de las antiguas hijuelas 180, 326 y 327, desde el río Rehue hasta el río Huequén; el río Huequén, desde el lindero norte de la antigua hijuela 327 hasta la desembocadura del estero Nupanqui; el estero Nupanqui, desde su desembocadura en el río Huequén hasta su origen en el portezuelo Nupanqui, y el estero Reñico, desde su origen en el portezuelo Nupanqui hasta su desembocadura en el río Rehue.-

Al Sur, el río Rehue, desde la desembocadura del estero Reñico, hasta su confluencia con el estero Trancura; el estero Trancura, desde su confluencia con el río Rehue hasta la desembocadura de la quebrada de Nilladomuchi; la quebrada de Nilladomuchi, desde su desembocadura en el estero Trancura hasta el lindero poniente de la antigua hijuela 643; el lindero poniente de la antigua hijuela 643, desde la quebrada de Nilladomuchi hasta el estero Ranquilco, y el estero Ranquilco, desde el lindero poniente de la antigua hijuela 643 hasta su confluencia con el río Lumaco.-

Al Oeste, el río Lumaco o Purén, desde su confluencia con el estero Ranquilco hasta su confluencia con el estero Curanilahue o Arquén; el estero Curanilahue o Arquén, Cahuentué o Guadaba, desde su desembocadura en el río Purén hasta su origen, y una línea recta, desde el origen del estero Guadaba hasta la cumbre del cerro Igón.-

La comuna-subdelegación de Los Sauces, se divide en siete distritos, a saber:

1° Queuque; 2° Mininco; 3° Juan Trintre; 4° Pelehue;
5° Huentraico; 6° Santa Rosa y 7° Los Guindos.-

COMUNA-SUBDELEGACION LOS SAUCES

| Distritos y Localidades | | | Número de Habitantes | | |
|-----------------------------|----------------|----------------|----------------------|--------------|--------------|
| Nombre | Cate- goría | Vivien- das | Hombres | Mujeres | TOTAL |
| <u>Distrito 1°: Queuque</u> | Dist. | <u>582</u> | <u>1.394</u> | <u>1.604</u> | <u>2.998</u> |
| Alamos (Los) | Fd. | 2 | 7 | 7 | 14 |
| Agua Potable | Cp. | 1 | 2 | 4 | 6 |
| Arquenco | Fd. | 2 | 7 | 8 | 15 |
| Arquenco | Rd. | 2 | 6 | 7 | 13 |
| Calbuqueo | " | 6 | 16 | 24 | 40 |
| Carmen (El) | Fd. | 7 | 26 | 22 | 48 |
| Camapú | " | 1 | 7 | 4 | 11 |
| Casas Blancas | " | 1 | 4 | 1 | 5 |
| Caracoles (Los) | Rd. | 3 | 9 | 8 | 17 |
| Cayupi | " | 21 | 66 | 57 | 123 |
| Fortuna (La) | Fd. | 1 | 4 | 4 | 8 |
| Hermanas (Las) | " | 7 | 24 | 24 | 48 |
| Loncomil | Rd. | 13 | 36 | 32 | 68 |
| Manquián | " | 2 | 7 | 4 | 11 |
| Mercedes (Las) | Fd. | 1 | 1 | - | 1 |
| Moncoles | " | 2 | 11 | 12 | 23 |
| Motrenco | " | 1 | 2 | 1 | 4 |
| Nahuelbe | Rd. | 16 | 60 | 65 | 125 |
| Obra (La) | Fd. | 2 | 4 | 2 | 7 |
| Patirro | Rd. | 9 | 23 | 17 | 40 |
| Peñi (El) | Fd. | 1 | 3 | 1 | 4 |
| Puitre | Rd. | 20 | 51 | 64 | 115 |
| Queuque | Fd. | 2 | 5 | 4 | 9 |
| Queuque | Rd. | 9 | 14 | 21 | 35 |
| Romolhueco | Fd. | 1 | 3 | 3 | 6 |
| Romolhueco | Rd. | 8 | 18 | 23 | 41 |
| Rosario (El) | Fd. | 4 | 10 | 14 | 24 |
| San Benigno | " | 2 | 8 | 6 | 14 |
| San Francisco | " | 1 | 2 | 3 | 5 |
| San Jesús | " | 1 | 2 | 2 | 4 |
| San José | " | 2 | 10 | 10 | 20 |
| San Manuel | " | 2 | 6 | 6 | 12 |
| Santa Clara | " | 1 | 2 | 4 | 6 |
| Santa Clodomira | " | 3 | 8 | 7 | 15 |
| Santa Elisa | " | 2 | 2 | 7 | 9 |
| Santo Domingo | " | 2 | 5 | 6 | 11 |
| Sauces (Los) | Fb. | 328 | 694 | 847 | 1.541 |
| Tren-Tren | Fd. | 10 | 33 | 28 | 71 |
| Tres Esquinas | Cs. | 4 | 8 | 17 | 25 |
| Vega Los Gancos | Fd. | 1 | - | 1 | 1 |
| Vía Férrea | Cs. | 1 | 3 | 2 | 5 |
| Vía Férrea | Cp. | 1 | 5 | - | 5 |
| Villa (La) | Al. | 75 | 175 | 212 | 387 |
| Waterloo | Fd. | 1 | 4 | 2 | 6 |
| <u>Distrito 2°: Nininco</u> | Dist. | <u>192</u> | <u>571</u> | <u>489</u> | <u>1.060</u> |
| Acacio (El) | Fd. | 1 | 2 | 1 | 3 |

| Distritos y Localidades | | | Número de Habitantes | | |
|------------------------------------|----------------|----------------|----------------------|------------|------------|
| Nombre | Cate- goría | Vivien- das | Hombres | Mujeres | TOTAL |
| <u>Distrito 2°: (Continuación)</u> | | | | | |
| Aromo (El) | Fd. | 2 | 4 | 4 | 8 |
| Cantera Deuco | Cs. | 50 | 97 | 79 | 176 |
| Cáucaso. | Fd. | 2 | 4 | 6 | 10 |
| Cerro Pelado | Hj. | 2 | 6 | 6 | 12 |
| Crisoles (Los) | " | 4 | 16 | 11 | 27 |
| Chacay (El) | Fd. | 1 | 3 | 1 | 4 |
| Flores (Las) | Rd. | 1 | 2 | 1 | 3 |
| Lealtad | Fd. | 12 | 35 | 38 | 73 |
| Mahuida | " | 19 | 84 | 53 | 137 |
| Mariposas (Las) | Hj. | 4 | 16 | 12 | 28 |
| Mirador | Fd. | 1 | 5 | 5 | 10 |
| Nininco | " | 6 | 13 | 13 | 26 |
| Nininco | Rd. | 6 | 17 | 17 | 34 |
| Nogales (Los) | Hj. | 5 | 15 | 18 | 33 |
| Olivo (El) | Fd. | 1 | 3 | 3 | 6 |
| Palma (La) | " | 1 | 3 | 7 | 10 |
| Perales (Los) | " | 2 | 11 | 5 | 16 |
| Pichi Mahuida | Hj. | 3 | 17 | 14 | 31 |
| Progreso (El) | Fd. | 1 | 5 | 3 | 8 |
| Romolhueco | " | 1 | 2 | 2 | 4 |
| Roble (El) | " | 1 | 4 | 5 | 9 |
| Rosas (Las) | Hj. | 1 | 4 | 4 | 8 |
| San Antonio | Fd. | 1 | 4 | 3 | 7 |
| San Jorge | " | 2 | 11 | 4 | 15 |
| San José | " | 5 | 20 | 13 | 33 |
| San José | Hj. | 1 | 3 | 3 | 6 |
| San Juan | Fd. | 1 | - | 3 | 3 |
| San Isidro | " | 1 | 8 | 6 | 14 |
| San Miguel | " | 1 | 1 | 2 | 3 |
| San Pedro | Hj. | 1 | 6 | 4 | 10 |
| Santa Adela | " | 1 | 4 | 4 | 8 |
| Santa Ana | " | 8 | 24 | 20 | 44 |
| Santa Carolina | Fd. | 2 | 9 | 4 | 13 |
| Santa Juana | " | 3 | 14 | 11 | 25 |
| Santa Margarita | " | 1 | 4 | 8 | 12 |
| Santa Sabina | " | 1 | 5 | 1 | 6 |
| Selva (La) | " | 1 | 3 | 4 | 7 |
| Selva Oscura | " | 1 | 2 | 2 | 4 |
| Tránsito (El) | " | 2 | 5 | 5 | 10 |
| Traulemu | Rd. | 30 | 74 | 81 | 155 |
| Villa Rica | Hj. | 2 | 6 | 3 | 9 |
| <u>Distrito 3°: Juan Trintre</u> | Dist. | <u>161</u> | <u>460</u> | <u>427</u> | <u>887</u> |
| Alamo (El) | Hj. | 1 | 3 | 3 | 6 |
| Arroyo (El) | " | 4 | 13 | 7 | 20 |
| Bilbao | Fd. | 3 | 6 | 5 | 11 |

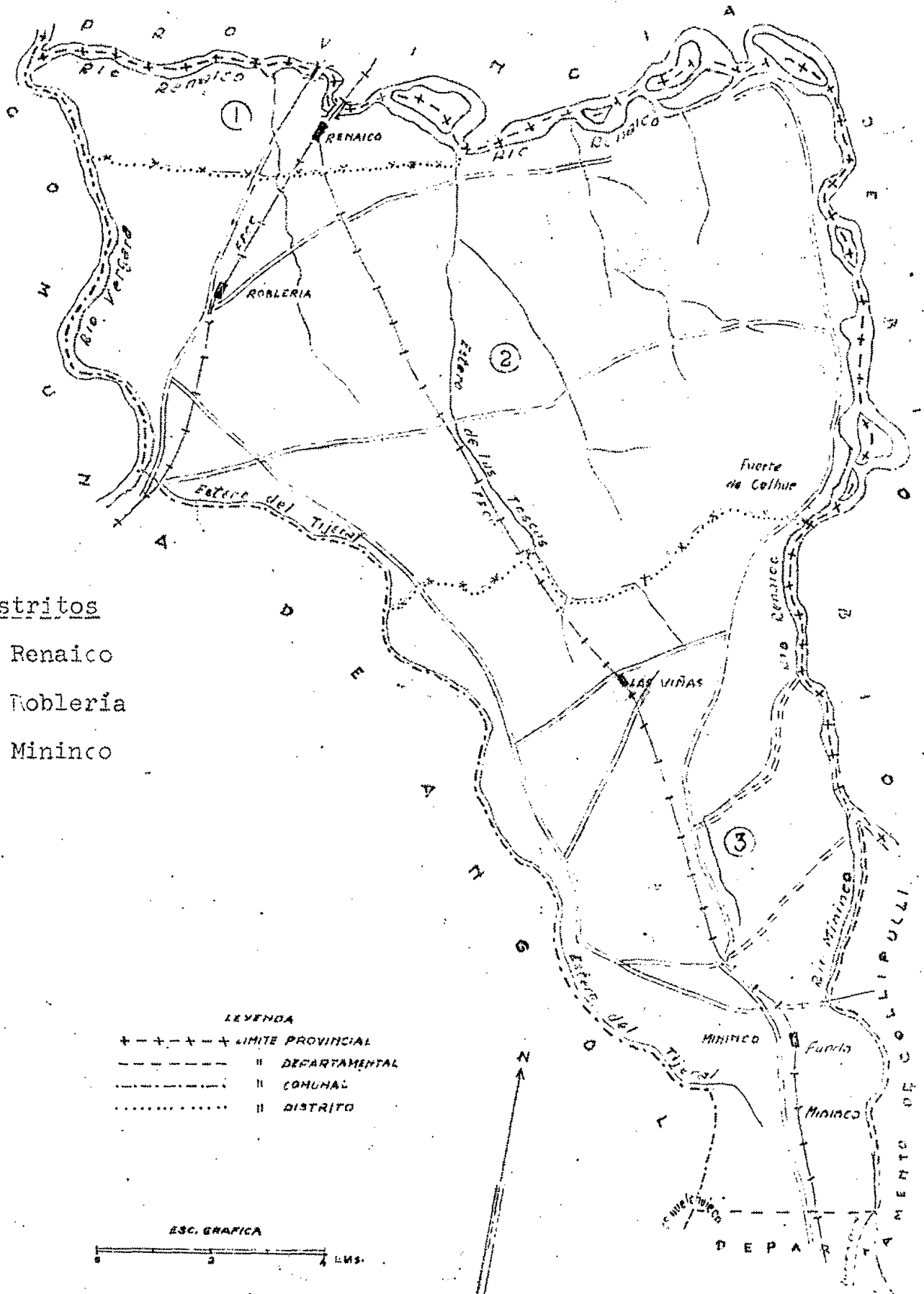
| Distritos y Localidades | | | Número de Habitantes | | |
|-----------------------------------|----------------|----------------|----------------------|------------|------------|
| Nombre | Cate- goría | Vivien- das | Hombres | Mujeres | TOTAL |
| <u>Distrito 3°:(Continuación)</u> | | | | | |
| Granja (La) | Fd.. | 5 | 18 | 18 | 36 |
| Manzano (El) | Hj. | 1 | - | 4 | 4 |
| Pan Seguro | " | 1 | 5 | 4 | 9 |
| Pisagua | " | 3 | 10 | 8 | 18 |
| Piedras (Las) | Fd. | 11 | 36 | 43 | 79 |
| Porvenir | Hj. | 1 | 2 | 6 | 8 |
| Rosario (El) | " | 1 | 2 | 1 | 3 |
| San Fabián | Hjs. | 3 | 12 | 6 | 18 |
| San José | Fd. | 1 | 3 | 4 | 7 |
| San Luis | Hj. | 1 | 4 | 4 | 8 |
| San Miguel | Fd. | 2 | 8 | 3 | 11 |
| Santa Catalina | " | 5 | 16 | 7 | 23 |
| Santa Marina | Hj. | 2 | 5 | 4 | 9 |
| Tesoro (El) | Fd. | 7 | 18 | 21 | 39 |
| Trintre | Cs. | 45 | 108 | 114 | 222 |
| Trintre | Est. | 6 | 14 | 21 | 35 |
| Trintre | Fd. | 5 | 9 | 13 | 22 |
| Torres (Las) | Rd. | 9 | 19 | 21 | 40 |
| Trarihuanque | Hjs. | 16 | 46 | 39 | 85 |
| Tronicura | Fd. | 22 | 82 | 59 | 141 |
| Vertiente | Hj. | 1 | 6 | 1 | 7 |
| Yuyos (Los) | Fd. | 5 | 15 | 11 | 26 |
| <u>Distrito 4°: Pelehue</u> | Dist. | <u>51</u> | <u>196</u> | <u>169</u> | <u>365</u> |
| Cangulo | Fd. | 5 | 22 | 21 | 43 |
| Napañir | Fd. | 15 | 72 | 55 | 127 |
| Napañir | Rd. | 2 | 6 | 5 | 11 |
| Postahue | Fd. | 6 | 24 | 20 | 44 |
| Pillán | Rd. | 1 | 3 | 3 | 6 |
| San Luis | Fd. | 2 | 6 | 9 | 15 |
| Santa Clara | " | 5 | 22 | 20 | 42 |
| Sauce Huacho | Rd. | 15 | 41 | 36 | 77 |
| <u>Distrito 5°:Huentraico</u> | Dist. | <u>129</u> | <u>449</u> | <u>421</u> | <u>870</u> |
| Carmen (El) | Fd. | 5 | 15 | 15 | 30 |
| Choque-Choque | " | 5 | 14 | 18 | 32 |
| Choque-Choque | Rd. | 10 | 33 | 26 | 59 |
| Pelehue | Fd. | 2 | 9 | 6 | 15 |
| Pelehuito | " | 14 | 40 | 36 | 76 |
| Pelehuito | Hj. | 5 | 21 | 16 | 37 |
| Reñico | Fd. | 26 | 83 | 85 | 168 |
| San Francisco | " | 5 | 16 | 15 | 31 |
| San Luis | " | 30 | 101 | 107 | 208 |
| San Rafael | " | 9 | 37 | 30 | 67 |
| Santa Rosa | " | 15 | 71 | 59 | 130 |
| Victoria (La) | " | 3 | 9 | 8 | 17 |

Comuna Los Sauces.
(Continuación)

4.

| Distritos y Localidades | | | Número de Habitantes | | | |
|---------------------------------|----------------|----------------|----------------------|---------|-------|-------|
| Nombre | Cate- goría | Vivien- das | Hombres | Mujeres | TOTAL | |
| <u>Distrito 6°: Santa Rosa</u> | | | | | | |
| | Dist. | 73 | 197 | 174 | 371 | |
| Curanco | Fd. | 13 | 18 | 10 | 28 | |
| Guindo Chico (El) | Rd. | 6 | 20 | 19 | 39 | |
| Guindo Grande | " | 9 | 20 | 18 | 38 | |
| Santa Rosa | Est. | 1 | 5 | 2 | 7 | |
| Santa Rosa | Fd. | 54 | 134 | 125 | 259 | |
| <u>Distrito 7°: Los Guindos</u> | | | | | | |
| | Dist. | 270 | 1.059 | 1.016 | 2.075 | |
| Bandurrias (Las) | Fd. | 4 | 11 | 12 | 23 | |
| Centenario | Est. | 8 | 25 | 24 | 49 | |
| Centenario | Fd. | 25 | 72 | 70 | 142 | |
| Curanco | " | 13 | 31 | 29 | 60 | |
| Esperanza (La) | " | 4 | 12 | 16 | 28 | |
| Forma | Rd. | 10 | 27 | 22 | 49 | |
| Guindo Chico | " | 7 | 27 | 27 | 54 | |
| Huitrenlehue | Fd. | 23 | 68 | 50 | 118 | |
| Llollohuenco | Hjs. | 11 | 33 | 32 | 65 | |
| Pangal (El) | Fd. | 1 | 1 | 4 | 5 | |
| Pilihue | " | 1 | 5 | 3 | 8 | |
| Quitrahue | " | 1 | 1 | 3 | 4 | |
| Rail | Rd. | 2 | 6 | 3 | 9 | |
| Ranquilco | Fd. | 3 | 13 | 10 | 23 | |
| Rinconada | " | 5 | 14 | 14 | 28 | |
| Rosas (Las) | " | 2 | 6 | 8 | 14 | |
| Saboya | Est. | 20 | 62 | 62 | 124 | |
| Saboya | Prs. | 20 | 70 | 78 | 148 | |
| San Ignacio | Fd. | 19 | 58 | 49 | 107 | |
| San Juan | " | 1 | 4 | 4 | 8 | |
| San Patricio | " | 17 | 76 | 51 | 127 | |
| Santa Catalina | " | 59 | 163 | 150 | 313 | |
| Santa Juana | Hj. | 1 | 3 | 3 | 6 | |
| Santa Leonisa | " | 1 | 4 | 2 | 6 | |
| Sauces (Los) | Fd. | 11 | 31 | 40 | 71 | |
| Sauces (Los) | Pb. | 99 | 232 | 249 | 481 | |
| Tromen | Fd. | 2 | 4 | 1 | 5 | |
| Total de la Comuna | | | 1.558 | 4.326 | 4.300 | 8.626 |

COMUNA SUBDELEGACION DE RENAICO



Distritos

- 1 Renaico
- 2 Roblería
- 3 Mininco

LEYENDA

- + - + - + LIMITE PROVINCIAL
- - - - - " DEPARTAMENTAL
- . - . - . " COMUNAL
- " DISTRITO

ESC. GRAFICA

0 2 4 KMS.

COMUNA SUBDELEGACION DE RENAICO

Sus límites son:

Al Norte y Este, el río Renaico, desde su confluencia con el río Vergara hasta la desembocadura del río Mininco, y el río Mininco, desde su desembocadura en el río Renaico hasta su confluencia con el río Callín.-

Al Sur, una línea recta, desde la confluencia de los ríos Mininco y Callín hasta la cumbre del cerro Huelehueico.-

Al Oeste, el lindero oriente de la antigua hijuela 104, desde el cerro Huelehueico hasta el estero del Tijeral; el estero Tijeral, desde el lindero oriente de la antigua hijuela 104 hasta su desembocadura en el río Vergara, y el río Vergara, desde la desembocadura del estero Tijeral hasta su confluencia con el río Renaico.-

La comuna-subdelegación de Renaico, se divide en tres distritos, a saber:

1° Renaico; 2° Roblería y 3° Mininco.-

COMUNA-SUBDELEGACION RENAICO

| Distritos y Localidades | | | Número de Habitantes | | |
|-----------------------------------|-----------|----------------|----------------------|--------------|--------------|
| Nombre | Categoría | Vivien- das | Hombres | Mujeres | TOTAL |
| <u>Distrito 1°: Renaico</u> | Dist. | <u>565</u> | <u>1.324</u> | <u>1.525</u> | <u>2.849</u> |
| Renaico | Pb. | 565 | 1.324 | 1.525 | 2.849 |
| <u>Distrito 2°: Roblería</u> | Dist. | <u>231</u> | <u>972</u> | <u>731</u> | <u>1.703</u> |
| Casa Blanca | Fd. | 22 | 97 | 80 | 177 |
| Colhue | " | 18 | 81 | 49 | 130 |
| Elordui | " | 41 | 115 | 99 | 214 |
| Gloria (La) | " | 5 | 22 | 18 | 40 |
| Hiedra (La) | " | 16 | 57 | 60 | 117 |
| Kilómetro 5 | Cs. | 2 | 5 | 3 | 8 |
| Maquis (Los) | Fd. | 23 | 95 | 73 | 168 |
| Parronal | Cp. | 2 | 130 | 44 | 174 |
| Parronal | Fd. | 10 | 42 | 32 | 74 |
| Pinos (Los) | " | 2 | 6 | 5 | 11 |
| Postague | " | 1 | 5 | 1 | 6 |
| Roblería | Est. | 2 | 9 | 9 | 18 |
| San Gabriel | Fd. | 24 | 99 | 84 | 183 |
| San Miguel | " | 49 | 168 | 136 | 304 |
| Santa Elena | " | 3 | 5 | 7 | 12 |
| Santa Victoria | " | 7 | 25 | 21 | 46 |
| Toscas (Las) | " | 4 | 11 | 10 | 21 |
| <u>Distrito 3°: Mininco</u> | Dist. | <u>152</u> | <u>403</u> | <u>393</u> | <u>796</u> |
| Campanario | Fd. | 8 | 45 | 28 | 73 |
| Concha (La) | " | 1 | 5 | 1 | 6 |
| Huelehueico | " | 10 | 36 | 30 | 66 |
| Mininco | Al. | 107 | 227 | 260 | 487 |
| Mininco | Ca. | 2 | 6 | 4 | 10 |
| Mininco | Fd. | 7 | 34 | 20 | 54 |
| Santa Ana | " | 2 | 8 | 6 | 14 |
| Santa Emilia | " | 1 | 3 | 1 | 4 |
| Viñas (Las) | Est. | 5 | 11 | 17 | 28 |
| Viñas (Las) | Fd. | 10 | 28 | 26 | 54 |
| Total de la Comuna | | 943 | 2.699 | 2.649 | 5.348 |
| Total Departamento de Angol | | 9.396 | 26.732 | 27.375 | 54.107 |

DEPARTAMENTO DE COLLIPULLI

Sus límites son:

Al Norte, el río Renaico, desde la desembocadura del río Mininco hasta su origen.-

Al Este, la línea de cumbres que limita por el poniente la hoya del alto río Bío-Bío, desde el origen del río Renaico hasta el origen del río Malleco.-

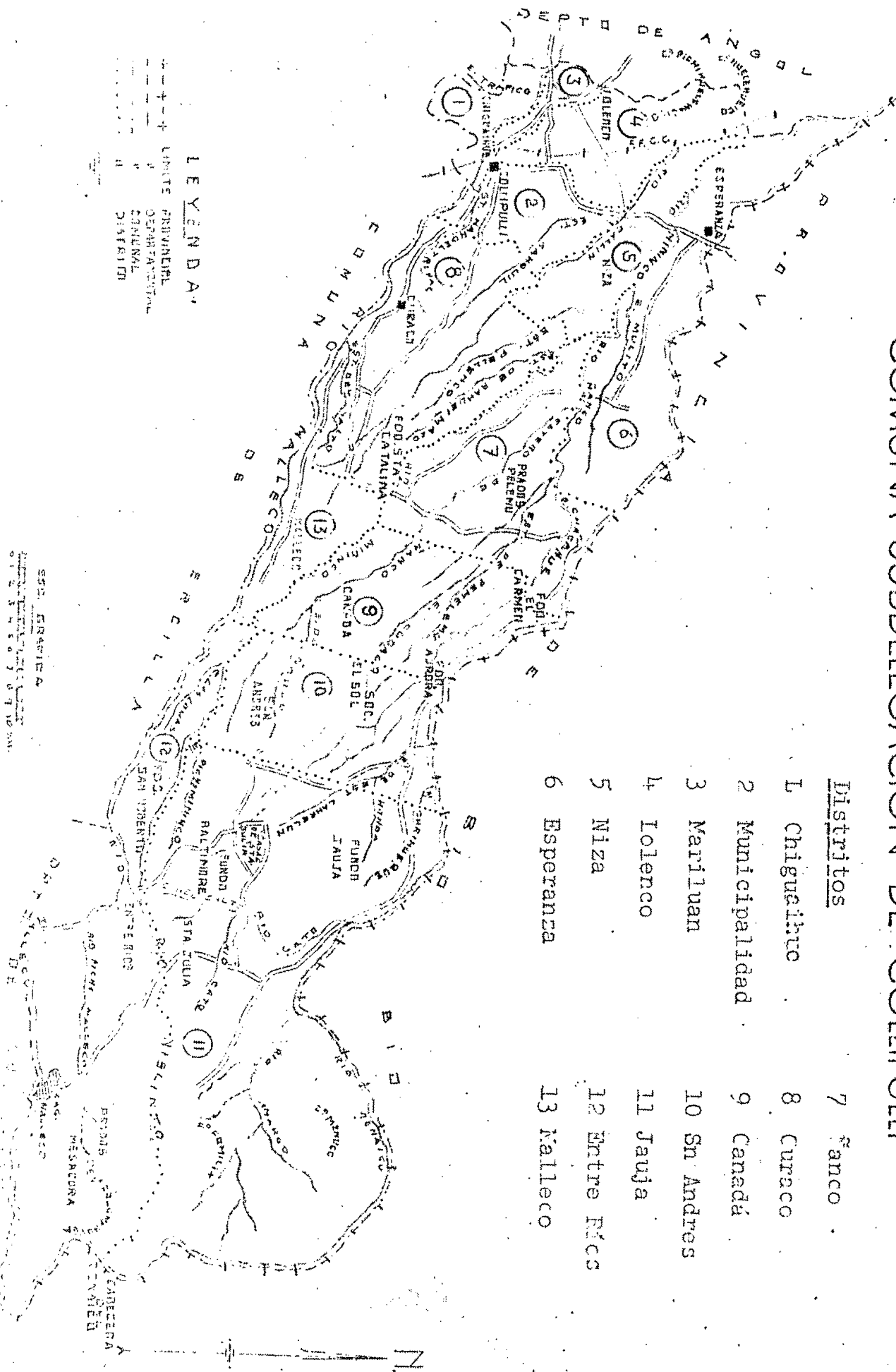
Al Sur, el río Malleco, desde su origen hasta el lindero poniente de la antigua hijuela 166; el lindero poniente de la antigua hijuela 166, desde el río Malleco hasta el río Dumo; el río Dumo, desde el lindero poniente de la antigua hijuela 166 hasta el lindero norte de la antigua hijuela Santiago Winters, cerca de Pailahueque; el lindero norte de las antiguas hijuelas Santiago Winters, Somavía y Cortés Jofré, desde el río Dumo hasta el cerro de Curamáhuída; la línea de cumbres del cordón de Quecheregua, desde el cerro de Curamáhuída hasta el origen del estero Ranuía; el estero Ranuía, desde su origen en el cordón de Quechereguas hasta su desembocadura en el río Rehue, y el río Rehue, desde la desembocadura del estero Ranuía hasta la desembocadura del estero Reñico.-

Al Oeste, el estero Reñico, desde su desembocadura en el río Rehue hasta su origen en el portezuelo de Nupanqui; el camino del portezuelo de Nupanqui o Chiguaihue, desde el portezuelo de Nupanqui hasta el lindero poniente de la antigua hijuela 354; el lindero poniente de las antiguas hijuelas 354 y 350, desde el camino del portezuelo de Nupanqui a Chiguaihue hasta el río Malleco; el río Malleco, desde el lindero poniente de la antigua hijuela 350 hasta el lindero poniente de la antigua hijuela 40; el lindero poniente de las antiguas hijuelas 40, 47, 79, 80 y 84, desde el río Malleco hasta el cerro Pichihuelehueico; la línea de cumbres, desde el cerro Pichihuelehueico hasta el cerro Huelehueico; una línea recta, desde la cumbre del cerro Huelehueico hasta la confluencia de los ríos Mininco y Callín, y el río Mininco, desde su confluencia con el río Callín hasta su desembocadura en el río Renaico.-

La cabecera del departamento de Collipulli es la ciudad de su título.-

COMUNA SUBDELEGACION DE COLLIPULLI

- | | | |
|------------------|----|------------|
| <u>Distritos</u> | 7 | Sanco |
| I Chiguaituco | 8 | Curaco |
| 2 Municipalidad | 9 | Canadá |
| 3 Mariñuan | 10 | Sn. Andres |
| 4 Lolenco | 11 | Jauja |
| 5 Niza | 12 | Entre Rios |
| 6 Esperanza | 13 | Kalleco |



LEYENDA:

- +---+--- LIMITE PROVINCIAL
- +---+--- LIMITE DEPARTAMENTAL
- +---+--- LIMITE COMUNAL
- +---+--- LIMITE DISTRITAL

ESD. ERRETECIA
 012345678910111213



COMUNA SUBDELEGACION DE COLLIPULLI

Sus límites son:

Al Norte, el río Renaico, desde su confluencia con el río Mininco hasta su origen.-

Al Este, la línea de cumbres que limita por el poniente la hoya del Alto río Bío-Bío, desde el origen del río Renaico hasta el origen del río Malleco.-

Al Sur, el río Malleco, desde su origen hasta la desembocadura de la quebrada Lizana; la quebrada Lizana, desde su desembocadura en el río Malleco hasta el lindero entre las antiguas hijuelas 378, 379; la línea de linderos que limita las antiguas hijuelas 378, 378-a y 376-a, por una parte, de las antiguas hijuelas 379 y 377, desde la quebrada Lizana hasta el lindero sur de la antigua hijuela 376-a; el lindero sur de las antiguas hijuelas 376-a y 352, desde el lindero entre las antiguas hijuelas 377 y 376-a hasta el lindero poniente de la antigua hijuela 352; el lindero poniente de las antiguas hijuelas 352 y 351, desde el lindero sur de la antigua hijuela 352 hasta el lindero sur de la antigua hijuela 350-a, y el lindero sur de las antiguas hijuelas 350-a y 350, desde el lindero poniente de la antigua hijuela 351 hasta el lindero poniente de la antigua hijuela 350.-

Al Oeste, el lindero poniente de la antigua hijuela 350, desde su lindero sur hasta el río Malleco; el río Malleco, desde el lindero poniente de la antigua hijuela 350 hasta el lindero poniente de la antigua hijuela 40; el lindero poniente de las antiguas hijuelas 40, 47, 79, 80 y 84, desde el río Malleco hasta el cerro Pichihuehueico; la línea de cumbres, desde el cerro Pichihuehueico hasta el cerro Huelehueico; una línea recta, desde el cerro Huelehueico hasta la confluencia de los ríos Mininco y Callín, y el río Mininco, desde su confluencia con el río Callín hasta su confluencia con el río Renaico.-

La comuna-subdelegación de Collipulli se divide en trece distritos, a saber:

1° Chiguaihue; 2° Municipalidad; 3° Mariluán; 4° Lollenco; 5° Niza; 6° Esperanza; 7° Nanco; 8° Curaco; 9° Canadá; 10° San Andrés; 11° Jauja; 12° Entre Ríos; 13° Malleco.-

COMUNA-SUBDELEGACION COLLIPULLI

| Distritos y Localidades | | | Número de Habitantes | | |
|-----------------------------------|----------------|----------------|----------------------|--------------|--------------|
| Nombre | Cate- goría | Vivien- das | Hombres | Mujeres | TOTAL |
| <u>Distrito 1°: Chiguaihue</u> | | | <u>344</u> | <u>214</u> | <u>658</u> |
| Bellavista | Fd. | 3 | 8 | 6 | 14 |
| Blanco Mahuida | Rd. | 27 | 85 | 75 | 160 |
| Chiguaihue | Cs. | 10 | 30 | 30 | 60 |
| Limpco | Rd. | 17 | 56 | 50 | 106 |
| Manzano | " | 1 | 4 | 4 | 8 |
| Naranjo (El) | Fd. | 6 | 24 | 20 | 44 |
| Peumos (Los) | " | 3 | 7 | 7 | 14 |
| Ranquilco | Rd. | 2 | 5 | 5 | 10 |
| Requién | " | 22 | 71 | 63 | 134 |
| Retiro | Fd. | 7 | 23 | 26 | 49 |
| Santa Adela | " | 1 | 4 | 5 | 9 |
| Santa Delia | " | 2 | 5 | 4 | 9 |
| Santa Delia | Hj. | 1 | 5 | 1 | 6 |
| Santa Elcira | Fd. | 1 | 4 | 5 | 9 |
| Santa Juana | Hj. | 1 | 5 | 5 | 10 |
| Unión (La) | Fd. | 3 | 8 | 8 | 16 |
| <u>Distrito 2°: Municipalidad</u> | | | <u>1.055</u> | <u>1.228</u> | <u>2.283</u> |
| Angostura (La) | Hj. | 2 | 5 | 5 | 10 |
| Callín | " | 1 | 5 | 1 | 6 |
| Carmen (El) | Fd. | 2 | 16 | 8 | 24 |
| Collipullí | Cd. | 438 | 954 | 1.170 | 2.124 |
| Granja (La) | Fd. | 3 | 19 | 7 | 26 |
| Laureles (Los) | " | 1 | 3 | 2 | 5 |
| Parlamento | " | 4 | 19 | 9 | 28 |
| San Antonio | " | 1 | 2 | 1 | 3 |
| Santa Amalia | " | 4 | 11 | 5 | 16 |
| Santo Balbino | " | 2 | 8 | 7 | 15 |
| Sauces (Los) | " | 2 | 4 | 5 | 9 |
| Venecia | " | 2 | 7 | 7 | 14 |
| Viñita (La) | Pre. | 1 | 2 | 1 | 3 |
| <u>Distrito 3°: Mariluán</u> | | | <u>496</u> | <u>545</u> | <u>1.041</u> |
| Collipullí | Cd. | 194 | 485 | 535 | 1.020 |
| Estación Genética | Fd. | 2 | 7 | 6 | 13 |
| Mariluán | " | 2 | 4 | 4 | 8 |
| <u>Distrito 4°: Lolenco</u> | | | <u>639</u> | <u>706</u> | <u>1.345</u> |
| Agua Buena | Hj. | 1 | 3 | 5 | 8 |
| Collipullí | Cd. | 225 | 506 | 587 | 1.093 |
| Chipa | Hj. | 1 | 4 | 5 | 9 |
| Huelehueico | Fd. | 1 | 6 | 2 | 8 |
| Lolenco | Est. | 4 | 14 | 13 | 27 |
| Lolenco | Fd. | 2 | 7 | 4 | 11 |

| Distritos y Localidades | | | Número de Habitantes | | |
|-----------------------------------|----------------|----------------|----------------------|---------|-------|
| Nombre | Cate- goría | Vivien- das | Hombres | Mujeres | TOTAL |
| <u>Distrito 4°:(Continuación)</u> | | | | | |
| Mariluán | Fd. | 2 | 14 | 4 | 18 |
| Mininco | " | 3 | 11 | 11 | 22 |
| Mortandad | " | 1 | 2 | 4 | 6 |
| Pan Grande | " | 13 | 36 | 38 | 74 |
| Pan Grande | Hj. | 1 | 4 | 2 | 6 |
| Partido (El) | Prc. | 2 | 2 | 6 | 8 |
| San Agustín | Fd. | 1 | 2 | 1 | 3 |
| Santa Cruz | " | 7 | 28 | 24 | 52 |
| <u>Distrito 5°: Niza</u> | | | | | |
| | Dist. | 35 | 124 | 96 | 220 |
| Cabra Mallirú, | Fd. | 3 | 6 | 9 | 15 |
| Escuadra (La) | " | 6 | 20 | 18 | 38 |
| Etiopía | " | 2 | 8 | 4 | 12 |
| Invernada (La) | " | 4 | 13 | 13 | 26 |
| Niza | " | 6 | 16 | 14 | 30 |
| Niza | Pres. | 8 | 24 | 19 | 43 |
| Pinos (Lcs) | Fd. | 3 | 15 | 9 | 24 |
| San Diego | " | 1 | 3 | 3 | 6 |
| San Jorge | " | 2 | 19 | 7 | 26 |
| <u>Distrito 6°:Esperanza</u> | | | | | |
| | Dist. | 362 | 1.036 | 1.003 | 2.039 |
| Avellano (El) | Fd. | 10 | 30 | 28 | 58 |
| Colonia Niza | Hj. | 1 | 3 | 3 | 6 |
| Colonia Niza | Prc. | 3 | 13 | 15 | 28 |
| Cueva (La) | Fd. | 3 | 12 | 13 | 25 |
| Esperanza (La) | Al. | 44 | 107 | 93 | 200 |
| Génova | Fd. | 4 | 22 | 15 | 37 |
| Huapitrío | " | 2 | 7 | 4 | 11 |
| Huentelín | Rd. | 48 | 124 | 130 | 254 |
| India (La) | Fd. | 2 | 8 | 8 | 16 |
| Linco | Rd. | 48 | 135 | 152 | 287 |
| Lingueo (Juan de O.) | " | 22 | 64 | 56 | 120 |
| Manzanocho | Fd. | 1 | - | 3 | 3 |
| Mariqueo | Rd. | 19 | 50 | 67 | 117 |
| Nanco | Hj. | 1 | 6 | 2 | 8 |
| Nancul | Rd. | 34 | 89 | 82 | 171 |
| Paso (El) | Hj. | 2 | 8 | 3 | 11 |
| Peñón (El) | Fd. | 2 | 5 | 7 | 12 |
| Pichilén | Rd. | 14 | 36 | 42 | 78 |
| Potrero Mulito | Fd. | 1 | 4 | 3 | 7 |
| Quilquihuenco | Rd. | 21 | 58 | 60 | 118 |
| Reyes (Carmen) | Hj. | 3 | 20 | 11 | 31 |
| Salto Chancagua | Rd. | 17 | 57 | 49 | 106 |
| San Sebastián | Fd. | 3 | 12 | 11 | 23 |
| Santa Aurora | Prc. | 1 | 2 | 1 | 3 |

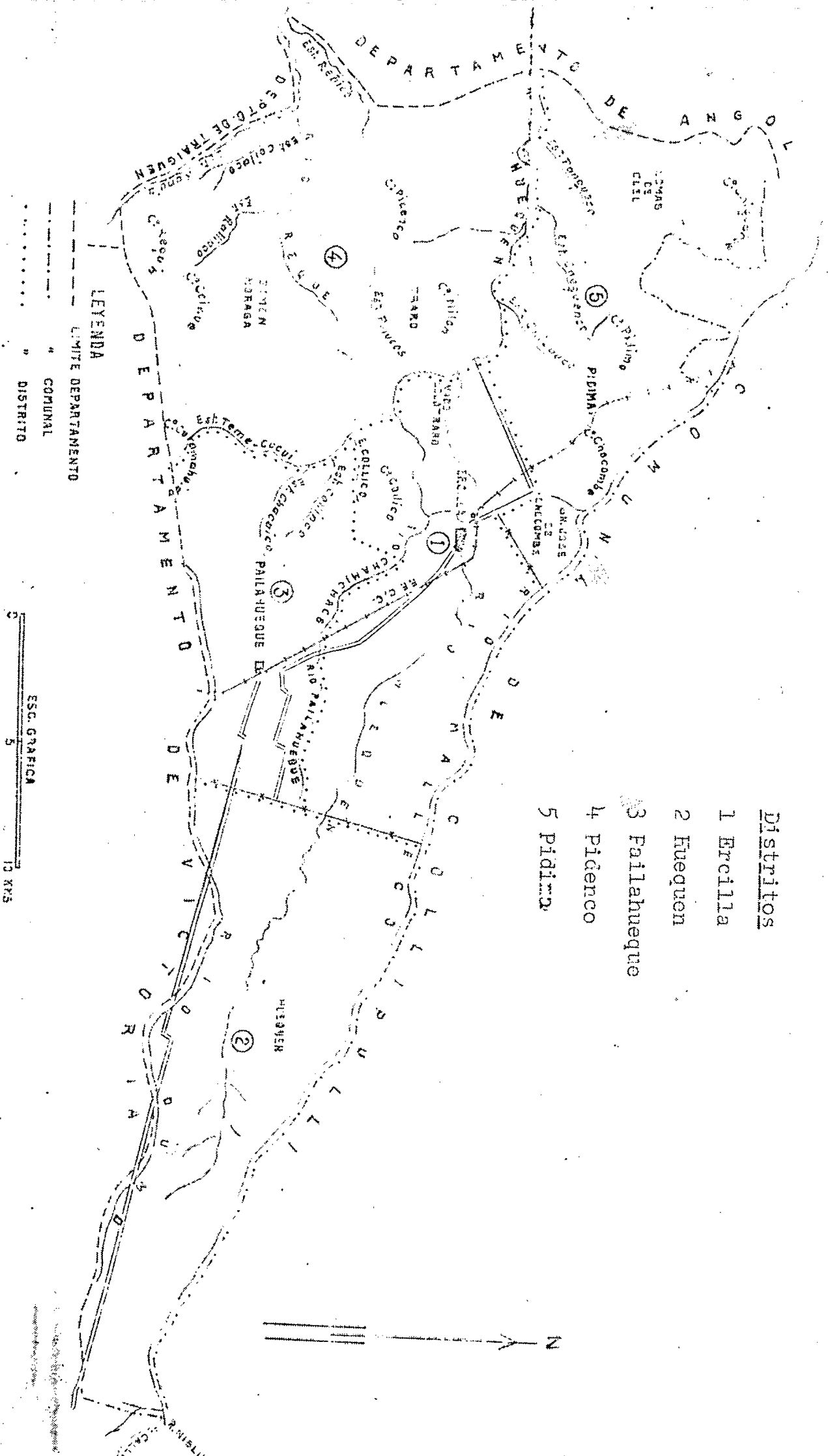
| Distritos y Localidades | | | Número de Habitantes | | |
|------------------------------------|----------------|----------------|----------------------|---------|-------|
| Nombre | Cate- goría | Vivien- das | Hombres | Mujeres | TOTAL |
| <u>Distrito 6°: (Continuación)</u> | | | | | |
| Santa Luisa | Fd. | 4 | 7 | 5 | 12 |
| Santa Victoria | " | 3 | 7 | 5 | 12 |
| Tory | Rd. | 26 | 71 | 60 | 131 |
| Tory Colihuinca | " | 24 | 79 | 75 | 154 |
| <u>Distrito 7°: Nanco</u> | | | | | |
| | Dist. | 74 | 271 | 244 | 515 |
| Agua Buena | Fd. | 10 | 37 | 34 | 71 |
| Nanco | " | 32 | 113 | 93 | 206 |
| Pemulemu | " | 19 | 58 | 64 | 122 |
| Santa Ema | " | 1 | 6 | 6 | 12 |
| Santo Domingo | " | 12 | 57 | 47 | 104 |
| <u>Distrito 8°: Curaco</u> | | | | | |
| | Dist. | 194 | 649 | 557 | 1.206 |
| Agua Buena | Fd. | 3 | 15 | 10 | 25 |
| Boquihue | " | 9 | 35 | 33 | 68 |
| Callín | Rd. | 32 | 97 | 96 | 193 |
| Coconico | Cs. | 8 | 28 | 14 | 42 |
| Curaco | Al. | 36 | 101 | 98 | 199 |
| Curaco | Fd. | 6 | 29 | 13 | 42 |
| Ginebra | " | 3 | 11 | 6 | 17 |
| Granaderos | " | 11 | 38 | 33 | 71 |
| Nahuel Tripay | " | 6 | 22 | 11 | 33 |
| Nanco | " | 1 | 4 | 6 | 10 |
| Palermo | " | 2 | 8 | 9 | 17 |
| Perasco | " | 4 | 13 | 12 | 25 |
| Pichaco | " | 2 | 7 | 6 | 13 |
| Rahuilmaco | " | 9 | 29 | 32 | 61 |
| Salto (El) | " | 14 | 49 | 49 | 98 |
| San Carlos | " | 7 | 14 | 10 | 24 |
| San Diego | " | 1 | 3 | 1 | 4 |
| San Jorge | " | 3 | 14 | 8 | 22 |
| Santa Catalina | " | 26 | 97 | 87 | 184 |
| Santa Elisa | " | 1 | 3 | 5 | 8 |
| Santa Rosa de Curaco | " | 10 | 32 | 18 | 50 |
| <u>Distrito 9°: Canada</u> | | | | | |
| | Dist. | 91 | 304 | 281 | 585 |
| Aurora (La) | Fd. | 11 | 48 | 40 | 88 |
| Canadú | " | 24 | 115 | 82 | 197 |
| Caracol (El) | Hj. | 1 | 3 | 1 | 4 |
| Carmen (El) | Fd. | 6 | 19 | 20 | 39 |
| Chancagua | Hj. | 2 | 2 | 6 | 8 |
| Encina (La) | " | 1 | 1 | 4 | 5 |
| Laurel (El) | " | 2 | 5 | 7 | 12 |
| Maitén (El) | " | 2 | 6 | 3 | 9 |
| Mañío | " | 1 | 2 | 1 | 3 |

| Distritos y Localidades | | | Número de Habitantes | | |
|-----------------------------------|----------------|----------------|----------------------|---------|-------|
| Nombre | Cate- goría | Vivien- das | Hombres | Mujeres | TOTAL |
| <u>Distrito 9°:(Continuación)</u> | | | | | |
| Mapuñancu | Fd. | 15 | 57 | 49 | 106 |
| Peumo (El) | Hj. | 3 | 3 | 8 | 11 |
| Pichos (Los) | " | 2 | 1 | 3 | 4 |
| Quintas (Las) | Fd. | 1 | 3 | 6 | 9 |
| San Agustín | Hj. | 1 | 3 | 4 | 7 |
| San Francisco | " | 2 | 3 | 5 | 8 |
| San José | " | 1 | 3 | 3 | 6 |
| San José de Curaco | " | 1 | 3 | 6 | 9 |
| San Luis | " | 2 | 3 | 3 | 6 |
| Santa Adela | " | 1 | 2 | 2 | 4 |
| Santa Ana | " | 2 | 5 | 3 | 8 |
| Santa Elena | " | 2 | 5 | 9 | 14 |
| Santa Laura | " | 1 | 4 | 2 | 6 |
| Santa Sara | " | 1 | 2 | 3 | 5 |
| Santa Sofía | " | 2 | 4 | 5 | 9 |
| Suerte (La) | " | 4 | 2 | 6 | 8 |
| <u>Distrito 10°: San Andrés</u> | Dist. | 62 | 261 | 209 | 470 |
| Encinar (El) | Fd. | 17 | 88 | 70 | 158 |
| Islas (Las) | " | 6 | 19 | 21 | 40 |
| Leona (La) | Hj. | 3 | 10 | 8 | 18 |
| San Andrés | Fd. | 31 | 128 | 94 | 222 |
| Selva (La) | " | 5 | 16 | 16 | 32 |
| <u>Distrito 11°: Jauja</u> | Dist. | 279 | 1.026 | 851 | 1.877 |
| Alto Santa Julia | Hj. | 1 | 3 | 4 | 7 |
| Bajos Santa Julia | " | 1 | 4 | 4 | 8 |
| Baltimore | Fd. | 60 | 240 | 170 | 410 |
| Costa Rica | Hj. | 1 | 3 | 3 | 6 |
| Cato N° 25 | " | 1 | 6 | 1 | 7 |
| Islas (Las) | " | 4 | 15 | 15 | 30 |
| Jauja | Fd. | 85 | 306 | 246 | 552 |
| Luján | " | 12 | 45 | 31 | 76 |
| Maitén (El) | Hj. | 1 | 3 | 6 | 9 |
| Maitenes Floridos | " | 1 | 3 | 6 | 9 |
| Nicaragua | Fd. | 5 | 11 | 9 | 20 |
| Nires (Los) | Hj. | 1 | 3 | 1 | 4 |
| Piedras (Las) | Fd. | 3 | 9 | 6 | 15 |
| Reserva Forestal de Malleco | " | 74 | 290 | 247 | 537 |
| San Isidro | Hj. | 1 | 3 | 2 | 5 |
| San Jil | " | 3 | 10 | 14 | 24 |
| San José | " | 1 | 2 | 3 | 5 |
| San Luis | Fd. | 2 | 3 | 5 | 8 |
| San Nicolás | Hj. | 2 | 4 | 7 | 11 |
| San Ramón | " | 1 | 2 | 5 | 7 |
| San Vicente | " | 1 | 4 | 4 | 8 |

Comuna Collipulli.
(Continuación)
5.

| Distritos y Localidades | | | Número de Habitantes | | |
|-------------------------------------|----------------|----------------|----------------------|------------|------------|
| Nombre | Cate- goria | Vivien- das | Hombres | Mujeres | TOTAL |
| <u>Distrito 11°: (Continuación)</u> | | | | | |
| Santa Amalia | Hj. | 1 | 5 | 3 | 8 |
| Santa Ana | " | 1 | 3 | 4 | 7 |
| Santa Julia | " | 1 | 1 | 1 | 2 |
| Santa Lucía | " | 2 | 8 | 11 | 19 |
| Santa Luisa | Fd. | 1 | 7 | 2 | 9 |
| Santa Magdalena | Hj. | 1 | 3 | 4 | 7 |
| Santa Margarita | " | 1 | 9 | 3 | 12 |
| Santa Rosa | " | 6 | 15 | 23 | 38 |
| Santa Segura | " | 1 | 2 | 1 | 3 |
| Santa Victoria | " | 1 | 1 | 6 | 7 |
| Veinte | " | 2 | 3 | 4 | 7 |
| <u>Distrito 12°: Entre Ríos</u> | Dist. | <u>57</u> | <u>211</u> | <u>179</u> | <u>390</u> |
| Encina | Fd. | 4 | 16 | 15 | 31 |
| Entre Ríos | " | 11 | 36 | 43 | 79 |
| Reserva Forestal de Malleco | " | 31 | 108 | 81 | 189 |
| Roirima | " | 11 | 51 | 40 | 91 |
| <u>Distrito 13°: Malleco</u> | Dist. | <u>50</u> | <u>172</u> | <u>153</u> | <u>325</u> |
| Canadá | Fd. | 32 | 123 | 96 | 219 |
| Guayacán | Cs. | 18 | 49 | 57 | 106 |
| Total de la Comuna | | 2.237 | 6.588 | 6.366 | 12.954 |

CONUNA SUBDELEGACION DE ERCILLA



Districtos

1 Ercilla

2 Fuenquén

3 Failahueque

4 Pidenco

5 Pidima


LEYENDA

--- LIMITE DEPARTAMENTO

--- COMUNAL

--- DISTRITO

ESCALA GRÁFICA
0 5 10 KM



COMUNA SUBDELEGACION DE ERCILLA

Sus límites son:

Al Norte, el lindero sur de las antiguas hijuelas 350 y 350-a, desde el lindero poniente de la antigua hijuela 350 hasta el lindero poniente de la antigua hijuela 351 el lindero poniente de las antiguas hijuelas 351 y 352, desde el lindero sur de la antigua hijuela 350-a hasta el lindero sur de la antigua hijuela 352; el lindero sur de las antiguas hijuelas 352 y 376-a, desde el lindero poniente de la antigua hijuela 352 hasta el lindero entre las antiguas hijuelas 376-a y 377 la línea de linderos que limita las antiguas hijuelas 376-a y 378-a y 378, por una parte, de las antiguas hijuelas 377 y 379, desde el lindero sur de la antigua hijuela 376-a hasta la quebrada Lizana; la quebrada Lizana, desde el lindero entre las antiguas 378 y 379 hasta su desembocadura en el río Malleco, y el río Malleco, desde la desembocadura de la quebrada Lizana hasta el lindero poniente de la antigua hijuela 166.-

Al Este, el lindero poniente de la antigua hijuela 166, desde el río Malleco hasta el río Dumo.-

Al Sur, el río Dumo, desde el lindero poniente de la antigua hijuela 166 hasta el lindero norte de la antigua hijuela Santiago Winters, cerca de Pailahueque; el lindero norte de las antiguas hijuelas, Santiago Winters, Somavía y Cortéz Jofré, desde el río Dumo hasta el cerro de Curamáhuída; la línea de cumbres del cordón de Quechereguas, desde el cerro Curamáhuída hasta el origen del estero Ranuía; el estero Ranuía, desde su origen en el cordón de Quechereguas hasta su desembocadura en el río Rehue, y el río Rehue, desde la desembocadura del estero Ranuía hasta la desembocadura del estero Rañico.-

Al Oeste, el estero Rañico, desde su desembocadura en el río Rehue hasta su origen en el portezuelo de Nupanqui; el camino del portezuelo de Nupanqui a Chiguaihue, desde el portezuelo de Nupanqui hasta el lindero poniente de la antigua hijuela 354, y el lindero poniente de la antigua hijuela 354, desde el camino del portezuelo de Nupanqui a Chiguaihue hasta el lindero sur de la antigua hijuela 350.-

La comuna-subdelegación de Ercilla se divide en cinco distritos, a saber:

1° Ercilla; 2° Huequén; 3° Pailahueque; 4° Pidenco; y 5° Pidima.-

COMUNA-SUBDELEGACION ERCILLA

| Distritos y Localidades | | | Número de Habitantes | | |
|-----------------------------|----------------|----------------|----------------------|--------------|--------------|
| Nombre | Cate- goría | Vivien- das | Hombres | Mujeres | TOTAL |
| <u>Distrito 1º: Ercilla</u> | Dist. | <u>455</u> | <u>1.062</u> | <u>1.258</u> | <u>2.320</u> |
| Agua Buena | Fd. | 1 | 3 | 2 | 5 |
| Alamos (Los) | Hj. | 1 | 4 | 1 | 5 |
| Arizona | " | 3 | 11 | 9 | 20 |
| Ancapi Nancucheo | Rd. | 27 | 75 | 82 | 157 |
| Avejería | Fd. | 2 | 2 | 4 | 6 |
| Bellavista | " | 1 | 2 | 5 | 7 |
| Bolleco | " | 2 | 2 | 3 | 5 |
| Brisas (Las) | " | 2 | 5 | 6 | 11 |
| Caledonia | " | 4 | 10 | 6 | 16 |
| Camelias (Las) | Hj. | 2 | 3 | 5 | 8 |
| Collico | Rd. | 45 | 135 | 138 | 273 |
| Cruce Línea Férrea | Cs. | 1 | 1 | 7 | 8 |
| Cruzada (La) | Hj. | 1 | 4 | 5 | 9 |
| Curanilahue | " | 3 | 6 | 4 | 10 |
| Cruzada Seitz | Fd. | 1 | 5 | 1 | 6 |
| Chalet (El) | " | 1 | 2 | 3 | 5 |
| Chamichaco | Hj. | 1 | 5 | 2 | 7 |
| Entrepierñas | " | 1 | 1 | 2 | 3 |
| Escocia | " | 2 | 8 | 8 | 16 |
| Escollo (El) | Fd. | 3 | 10 | 9 | 19 |
| Esperanza (La) | Hj. | 1 | 3 | 5 | 8 |
| Esquilas (Las) | Fd. | 2 | 5 | 7 | 12 |
| Estefanía | Rd. | 11 | 27 | 33 | 60 |
| Flor de Chile | Hj. | 1 | 2 | - | 2 |
| Ercilla | Pb. | 277 | 542 | 701 | 1.243 |
| Huequén | Hj. | 1 | 5 | 4 | 9 |
| Mallico | " | 3 | 12 | 9 | 21 |
| Pichilén | Rd. | 8 | 30 | 30 | 60 |
| Pinar (El) | Fd. | 1 | 3 | 4 | 7 |
| Pinolco | Rd. | 11 | 27 | 41 | 78 |
| Pitriqueo | " | 8 | 33 | 28 | 61 |
| Porvenir | Hj. | 1 | 1 | 4 | 5 |
| Quintas (Las) | " | 1 | 3 | 2 | 5 |
| Salto (El) | " | 1 | 3 | 3 | 6 |
| San Jorge | " | 1 | 4 | 2 | 6 |
| San José Seitz | Fd. | 3 | 6 | 7 | 13 |
| San José | Hj. | 1 | 4 | 3 | 7 |
| San Luis | " | 1 | 5 | 3 | 8 |
| San Pedro | " | 2 | 4 | 10 | 14 |
| San Roberto | " | 2 | 6 | 7 | 13 |
| Santa Ana | " | 1 | 1 | 4 | 5 |
| Santa Carolina | " | 1 | 3 | 4 | 7 |
| Santa Catalina | " | 1 | 5 | 9 | 14 |
| Santa Elena | " | 1 | 4 | 2 | 6 |
| Santa Elisa | Fd. | 1 | 2 | 3 | 5 |
| Santa Ema | Hj. | 1 | 2 | 2 | 4 |
| Santa Juana | Fd. | 1 | 2 | 6 | 10 |
| Santa Isabel | Hj. | 2 | 2 | 5 | 7 |

Comuna Ercilla.
(Continuación)
2.

| Distritos y Localidades | | Número de Habitantes | | | |
|-----------------------------------|-----------|----------------------|------------|------------|--------------|
| Nombre | Categoría | Vivien- das | Hombres | Mujeres | TOTAL |
| <u>Distrito 1°:(Continuación)</u> | | | | | |
| Santa Margarita | Hj. | 2 | 4 | 7 | 11 |
| Toscas (Las) | Fd. | 1 | 2 | 3 | 5 |
| Toscas (Las) | Hj. | 1 | 3 | 4 | 7 |
| Valle (El) | Fd. | 1 | 3 | 2 | 5 |
| <u>Distrito 2°: Huecuen</u> | | | | | |
| | Dist. | <u>124</u> | <u>447</u> | <u>369</u> | <u>816</u> |
| Angéles (Los) | Fd. | 2 | 5 | 6 | 11 |
| Copihues (Los) | " | 7 | 23 | 25 | 48 |
| Escocia | " | 2 | 6 | 1 | 7 |
| Huequén | Hj. | 3 | 5 | 8 | 13 |
| Malalche | Fd. | 6 | 37 | 23 | 60 |
| Manzanar | " | 2 | 6 | 3 | 9 |
| Manzanar | Hj. | 1 | 2 | 1 | 3 |
| Nueva Francia | Fd. | 1 | 2 | 2 | 4 |
| Oregón | " | 9 | 41 | 28 | 69 |
| Pailahueque | " | 29 | 91 | 65 | 156 |
| Pailahueque | Fd. | 25 | 75 | 84 | 159 |
| San Juan | Fd. | 13 | 50 | 44 | 94 |
| Santa Elena | " | 8 | 39 | 25 | 64 |
| Santa Elisa | " | 2 | 6 | 4 | 10 |
| Santa Filomena | " | 3 | 19 | 11 | 30 |
| Santa Josefina Vallejós | " | 5 | 12 | 14 | 26 |
| Selva (La) | " | 5 | 24 | 21 | 45 |
| Sucesión Pérez | Hj. | 1 | 4 | 4 | 8 |
| <u>Distrito 3°: Pailahueque</u> | | | | | |
| | Dist. | <u>303</u> | <u>845</u> | <u>843</u> | <u>1.688</u> |
| Bellavista | Fd. | 1 | 5 | 5 | 10 |
| Carretera Panamericana | Cs. | 1 | 6 | 2 | 8 |
| Carretera Panamericana | Cp. | 1 | 6 | 5 | 11 |
| Cruce Línea Férrea | Cs. | 1 | 3 | 1 | 4 |
| Chacaico | Rd. | 64 | 205 | 183 | 388 |
| Chamichaco | " | 21 | 67 | 57 | 124 |
| Chiquitoy | Fd. | 4 | 9 | 12 | 21 |
| Gloria (La) | Hj. | 1 | 2 | 2 | 4 |
| Guarda Fe | " | 4 | 11 | 10 | 21 |
| Hijuela N° 2 | " | 1 | 4 | 3 | 7 |
| Huañaco | " | 8 | 19 | 22 | 41 |
| Línea Férrea | Cs. | 1 | 2 | 2 | 4 |
| Laguna (La) | Fd. | 5 | 22 | 14 | 36 |
| Molino (El) | " | 2 | 8 | 7 | 15 |
| Muco | " | 1 | 2 | 2 | 4 |
| Oropel | Hj. | 1 | 6 | 3 | 9 |
| Pailahueque | Al. | 129 | 275 | 350 | 625 |
| Quiloco | Hj. | 5 | 13 | 15 | 28 |
| Recreo (El) | Fd. | 1 | 4 | 2 | 6 |

| Distritos y Localidades | | | Número de Habitantes | | |
|-----------------------------------|----------------|----------------|----------------------|------------|--------------|
| Nombre | Cate- goría | Vivien- das | Hombres | Mujeres | TOTAL |
| <u>Distrito 3°:(Continuación)</u> | | | | | |
| San Alberto | Hj. | 1 | 2 | 2 | 4 |
| San Antonio | Fd. | 1 | 3 | 2 | 5 |
| San Francisco | Hj. | 2 | 7 | 5 | 12 |
| San José | " | 1 | 4 | 2 | 6 |
| San Manuel | " | 1 | 8 | 3 | 11 |
| San Miguel | Fd. | 5 | 19 | 13 | 32 |
| San Ramón | " | 1 | 5 | 3 | 8 |
| San Teodoro | " | 2 | 11 | 7 | 18 |
| Santa Amelia | Hj. | 1 | 3 | 2 | 5 |
| Santa Ana | Fd. | 26 | 86 | 81 | 167 |
| Santa Margarita | Hj. | 2 | 4 | 4 | 8 |
| Santa María | Fd. | 3 | 13 | 6 | 19 |
| Santa Matilde | " | 1 | 3 | 2 | 5 |
| Santa Teresa | " | 1 | 5 | 5 | 10 |
| Tres Montes | " | 2 | 2 | 8 | 10 |
| Villa Victoria | Hj. | 1 | 1 | 1 | 2 |
| <u>Distrito 4°: Pidenco</u> | Dist. | <u>275</u> | <u>876</u> | <u>817</u> | <u>1.693</u> |
| Alaska | Fd. | 10 | 41 | 36 | 77 |
| Alba (El) | " | 21 | 74 | 59 | 133 |
| Aniñir | Rd. | 42 | 116 | 109 | 225 |
| Arizona | Fd. | 5 | 12 | 13 | 25 |
| Esperanza (La) | " | 2 | 5 | 4 | 9 |
| Estrella (La) | Hj. | 1 | 3 | - | 3 |
| Guindos (Los) | " | 1 | 5 | 5 | 10 |
| Licán | Rd. | 5 | 18 | 15 | 33 |
| Milontraro | Fd. | 2 | 9 | 11 | 20 |
| Mirador (El) | " | 2 | 5 | 8 | 13 |
| Montenegro | " | 5 | 18 | 12 | 30 |
| Nupangue | " | 35 | 135 | 95 | 230 |
| Paraíso (El) | " | 8 | 25 | 22 | 47 |
| Piedra Blanca | " | 3 | 12 | 7 | 19 |
| Pidenco | " | 17 | 51 | 51 | 102 |
| Pinos (Los) | " | 1 | 3 | 2 | 5 |
| Poluco | " | 4 | 18 | 17 | 35 |
| Predio Fiscal | Hj. | 2 | 3 | 3 | 6 |
| Queipul | Rd. | 23 | 61 | 69 | 130 |
| Rascacielo | Fd. | 5 | 16 | 11 | 27 |
| Reñico | " | 4 | 23 | 12 | 35 |
| Requién | " | 5 | 16 | 26 | 42 |
| Rehue | " | 3 | 10 | 12 | 22 |
| Rodeo (El) | " | 1 | 3 | 6 | 9 |
| San Agustín | " | 1 | 3 | 5 | 8 |
| San Roberto | " | 2 | 5 | 10 | 15 |
| Santa Elvira | " | 2 | 12 | 7 | 19 |
| Santa Juana | " | 4 | 13 | 17 | 30 |

Comuna Ercilla.
(Continuación)

45

| Distritos y Localidades | | | Número de Habitantes | | |
|------------------------------------|------------|-----------|----------------------|---------|--------|
| Nombre | Categorías | Viviendas | Hombres | Mujeres | TOTAL |
| <u>Distrito 4°: (Continuación)</u> | | | | | |
| Santa Ida | Hj. | 1 | 1 | 3 | 4 |
| Santa Lucía | Fd. | 3 | 9 | 9 | 18 |
| Santa Luisa | " | 1 | 4 | 5 | 9 |
| Tcmucucui | Rd. | 21 | 45 | 56 | 101 |
| Tricauco | " | 33 | 102 | 100 | 202 |
| <u>Distrito 5°: Pidima</u> | | | | | |
| | Dist. | 162 | 541 | 472 | 1.013 |
| Antinão | Rd. | 31 | 76 | 88 | 164 |
| Boñico | Fd. | 6 | 25 | 8 | 33 |
| Cruzada (La) | " | 1 | 3 | 2 | 5 |
| Chequenco | " | 7 | 32 | 26 | 58 |
| Chequenco Viejo | " | 1 | 2 | 1 | 3 |
| Chiguayhue | " | 21 | 105 | 75 | 180 |
| Chocombe Chico | " | 3 | 6 | 5 | 11 |
| Estampilla (La) | " | 1 | 5 | 7 | 12 |
| Fonda El Barro | " | 2 | 7 | 8 | 15 |
| Laurel (El) | " | 3 | 10 | 15 | 25 |
| Millacheo | Rd. | 37 | 107 | 97 | 204 |
| Pan de Azúcar | Fd. | 1 | 2 | 3 | 5 |
| Pidima | Cs. | 29 | 81 | 93 | 174 |
| Pidima Urrutia | Fd. | 4 | 18 | 6 | 24 |
| Salto (El) | " | 1 | 1 | 2 | 3 |
| San Andrés | " | 1 | 2 | 4 | 6 |
| San José de Chocombe | " | 4 | 21 | 5 | 26 |
| San Ramón | " | 5 | 22 | 20 | 42 |
| Santa Alicia | " | 1 | 7 | 2 | 9 |
| Tres Niñas (Las) | " | 2 | 9 | 5 | 14 |
| Total de la Comuna | | 1.319 | 3.771 | 3.759 | 7.530 |
| Total Departamento Collipulli . | | 3.556 | 10.359 | 10.125 | 20.484 |

DEPARTAMENTO DE TRAIQUEN

Sus límites son:

Al Norte, el río Lingue, desde su origen en el cordón de Nahuelbuta hasta el deslinde poniente de la antigua hijuela 439; el deslinde poniente de las antiguas hijuelas 439, 426 y 418, desde el río Lingue hasta el deslinde sur de la antigua hijuela 419; el deslinde sur de las antiguas hijuelas 419 y 407, desde el deslinde poniente de la antigua hijuela 418 hasta el río Lumaco; el río Lumaco, desde el deslinde sur de la antigua hijuela 407 hasta su confluencia con el estero Ranquilco; el estero Ranquilco, desde su confluencia con el río Lumaco hasta el deslinde poniente de la antigua hijuela 643; el deslinde poniente de la antigua hijuela 643, desde el estero Ranquilco hasta la quebrada de Nilladomuchi; la quebrada Nilladomuchi, desde el deslinde poniente de la antigua hijuela 643 hasta su desembocadura en el estero Trancura; el estero Trancura, desde la desembocadura de la quebrada Nilladomuchi hasta su confluencia con el río Rehue; el río Rehue, desde su confluencia con el estero Trancura hasta la desembocadura del estero Ranuía, y el estero Ranuía, desde su desembocadura en el río Rehue hasta su origen en el cordón de Quechereguas.-

Al Este, la línea de cumbres del cordón de Quechereguas, desde el origen del estero Ranuía hasta el cerro Adencul; el lindero oriental de la antigua hijuela 714, desde el cerro Adencul hasta el río Traiguén; el río Traiguén, desde el lindero oriental de la antigua hijuela 716; el lindero oriental de las antiguas hijuelas 716, 717, Hofenhaus, Kaiser, Rosales, Buchez, 25, 773 y 772, desde el río Traiguén hasta el río Quino; el río Quino, desde el lindero oriental de la antigua hijuela 772 hasta el lindero oriental de la antigua hijuela 782; el lindero oriental de las antiguas hijuelas 782, 1219 y 1224, desde el río Quino hasta el río Perquenco, y el río Perquenco, desde el lindero oriental de la antigua hijuela 1224 hasta su desembocadura en el río Quillén.-

Al Sur, el río Quillen, desde la desembocadura del río Perquenco hasta su confluencia con el río Cholchol; el río Cholchol, desde su confluencia con el río Quillen hasta su confluencia con el río Repucura; el río Repucura, desde su confluencia con el río Cholchol hasta la confluencia de los ríos Pellahuén y Guamaqui, que lo forman; el río Guamaqui, desde su confluencia con el río Pellahuén hasta el lindero norte de la antigua hijuela 274, y el lindero norte de las antiguas hijuelas 274 a 291 inclusive, desde el río Guamaqui hasta la línea divisoria de aguas de la cordillera de Nahuelbuta.-

Al Oeste, la línea divisoria de aguas de la cordillera de Nahuelbuta, desde el lindero norte de la antigua hijuela 291 hasta el origen del río Lingue.-

La cabecera del departamento de Traiguén es la ciudad de su título.-

COMUNA SUBDELEGACION DE TRAIGUEN

Sus límites son:

Al Norte, el río Rehue, desde su confluencia con el estero Trancura hasta la desembocadura del estero Ranuía, y el estero Ranuía, desde su desembocadura en el río Rehue hasta su origen en el cordón de Quechereguas.-

Al Este, la línea de cumbres del cordón de Quechereguas, desde el origen del estero Ranuía hasta el cerro Adencul; el lindero oriental de la antigua hijuela 714, desde el cerro Adencul hasta el río Traiguén; el río Traiguén, desde el lindero oriental de la antigua hijuela 714 hasta el lindero oriental de la antigua hijuela 716; el lindero oriental de las antiguas hijuelas 716, 717 Hofenhaus, Kaiser, Rosales, Buchez, 25, 773, 772; desde el río Traiguén hasta el río Quino; el río Quino, desde el lindero oriental de la antigua hijuela 772 hasta el lindero oriental de la antigua hijuela 782; el lindero oriental de las antiguas hijuelas 782, 1219 y 1224, desde el río Quino hasta el río Perquenco, y el río Perquenco, desde el lindero oriental de la antigua hijuela 1224 hasta su desembocadura en el río Quillen.-

Al Sur, el río Quillen, desde la desembocadura del río Perquenco hasta su confluencia con el río Lumaco.-

Al Oeste, el río Lumaco, desde su confluencia con el río Quillen hasta su confluencia con el río Panqueco o Colpi; el río Panqueco o Colpi, desde su confluencia con el río Lumaco hasta el camino público de Valdivia; el camino público de Valdivia, desde el río Panqueco o Colpi hasta el estero Trancura y el estero Trancura, desde el camino público de Valdivia hasta su confluencia con el río Rehue.-

La comuna-subdelegación de Traiguén se divide en once distritos, a saber:

1° Estación; 2° Las Obras; 3° Los Puentes; 4° La Maestranza; 5° Tricauco; 6° La Colmena; 7° Chufquén; 8° Panqueco; 9° El Mirador; 10° Quilquén; y 11° Quechereguas.-

COMUNA-SUBDELEGACION TRAIQUEN

| Distritos y Localidades | | | Número de Habitantes | | |
|-----------------------------------|----------------|----------------|----------------------|--------------|--------------|
| Nombre | Cate- goría | Vivien- das | Hombres | Mujeres | TOTAL |
| <u>Distrito 1°: Estación</u> | Dist. | <u>485</u> | <u>1.155</u> | <u>1.331</u> | <u>2.486</u> |
| Traiguén | Cd. | 485 | 1.155 | 1.331 | 2.486 |
| <u>Distrito 2°: Las Obras</u> | Dist. | <u>332</u> | <u>804</u> | <u>875</u> | <u>1.679</u> |
| Traiguén | Cd. | 332 | 804 | 875 | 1.679 |
| <u>Distrito 3°: Los Puentes</u> | Dist. | <u>304</u> | <u>861</u> | <u>872</u> | <u>1.733</u> |
| Traiguén | Cd. | 304 | 861 | 872 | 1.733 |
| <u>Distrito 4°: La Maestranza</u> | Dist. | <u>589</u> | <u>1.293</u> | <u>1.615</u> | <u>2.908</u> |
| Traiguén | Cd. | 589 | 1.293 | 1.615 | 2.908 |
| <u>Distrito 5°: Tricauco</u> | Dist. | <u>219</u> | <u>678</u> | <u>604</u> | <u>1.282</u> |
| Alto Chufquén | Fd. | 1 | 2 | 3 | 5 |
| Alto Chufquén | Hj. | 3 | 6 | 14 | 20 |
| Camelias (Las) | Fd. | 1 | 1 | - | 1 |
| Carmen (El) | " | 2 | 5 | 4 | 9 |
| Cerro La Virgen | L. | 1 | 2 | 2 | 4 |
| Cerro La Virgen | A. | 1 | 4 | 3 | 7 |
| Colonia (La) | Fd. | 1 | 3 | 6 | 9 |
| Cruzada de FF.CC.del.E. | Cs. | 3 | 10 | 11 | 21 |
| Chanco | Fd. | 15 | 36 | 35 | 71 |
| Esperanza | " | 2 | 5 | 3 | 8 |
| Lo Mosquera | " | 2 | 11 | 3 | 14 |
| María Ester | " | 32 | 122 | 74 | 196 |
| Montes (Los) | Hj. | 1 | 3 | 5 | 8 |
| Queupo | Rd. | 3 | 13 | 12 | 25 |
| Retiro (El) | Fd. | 5 | 14 | 14 | 28 |
| San José | " | 17 | 58 | 50 | 108 |
| San Miguel | " | 2 | 11 | 5 | 16 |
| Santa Amalia | " | 10 | 26 | 23 | 49 |
| Santa Catalina | " | 3 | 8 | 5 | 13 |
| Santa Julia | " | 4 | 11 | 9 | 20 |
| Tricauco | Cs. | 11 | 21 | 32 | 53 |
| Tricauco | Est. | 2 | 4 | 7 | 11 |
| Tricauco | Fd. | 27 | 146 | 104 | 250 |
| Villa Florencia | Al. | 70 | 156 | 180 | 336 |
| <u>Distrito 6°: La Colmena</u> | Dist. | <u>111</u> | <u>370</u> | <u>320</u> | <u>690</u> |
| Colmena (La) | Fd. | 19 | 55 | 48 | 103 |
| Contreras | Rd. | 47 | 152 | 150 | 302 |
| Chanco | Fd. | 1 | 3 | 4 | 7 |
| Guadaco | " | 2 | 6 | 6 | 12 |
| Indios Blancos | Rds. | 12 | 35 | 39 | 74 |

| Distritos y Localidades | | | Número de Habitantes | | |
|-----------------------------------|----------------|----------------|----------------------|--------------|--------------|
| Nombre | Cate- goría | Vivien- das | Hombres | Mujeres | TOTAL |
| <u>Distrito 6°:(Continuación)</u> | | | | | |
| Marigual | Rds. | 9 | 29 | 31 | 60 |
| Palma (La) | Fd. | 2 | 21 | 3 | 24 |
| Pinos (Los) | " | 2 | 5 | 5 | 10 |
| Robles (Los) | " | 3 | 15 | 4 | 19 |
| Tricauco | " | 14 | 49 | 30 | 79 |
| <u>Distrito 7°: Chufquen</u> | | | | | |
| | Dist. | <u>449</u> | <u>1.673</u> | <u>1.285</u> | <u>2.958</u> |
| Capricho (El) | Fd. | 25 | 118 | 86 | 204 |
| Colpi | Rd. | 14 | 27 | 31 | 58 |
| Chufquén | Est. | 6 | 14 | 15 | 29 |
| Chufquén | Fd. | 96 | 372 | 253 | 625 |
| Miraflores | " | 4 | 20 | 16 | 36 |
| Molco | " | 4 | 19 | 15 | 34 |
| Molco | Rds. | 40 | 128 | 128 | 256 |
| Mono (El) | Fd. | 10 | 30 | 22 | 52 |
| Paillahue | Rd. | 44 | 136 | 138 | 274 |
| Pelahuenco | Fd. | 7 | 26 | 21 | 47 |
| Pelahuenco | Hj. | 4 | 11 | 11 | 22 |
| Pelahuenco | Rd. | 34 | 115 | 99 | 214 |
| Quino | Fd. | 51 | 234 | 133 | 367 |
| Quilaco | Rd. | 25 | 90 | 90 | 180 |
| Terpelle | Fd. | 79 | 314 | 212 | 526 |
| Traiguén | " | 1 | 4 | 3 | 7 |
| Tres Montes | " | 5 | 15 | 12 | 27 |
| <u>Distrito 8°: Panqueco</u> | | | | | |
| | Dist. | <u>305</u> | <u>914</u> | <u>892</u> | <u>1.806</u> |
| Agua Buena | Cs. | 4 | 7 | 6 | 13 |
| Amatucia | Pre. | 1 | 2 | 1 | 3 |
| aromo (El) | Fd. | 11 | 33 | 24 | 57 |
| Bayeco | " | 15 | 53 | 37 | 90 |
| Bayeco | Rd. | 1 | 5 | 2 | 7 |
| Carmen (El) | Fd. | 4 | 17 | 11 | 28 |
| Carrillo (El) | " | 1 | 4 | 4 | 8 |
| Carrillo (El) | Hj. | 1 | 1 | 5 | 6 |
| Coihueco | Fd. | 2 | 4 | 10 | 14 |
| Coihueco | Rd. | 13 | 31 | 39 | 70 |
| Colmena (La) | Fd. | 3 | 9 | 9 | 18 |
| Colpi | Rd. | 7 | 17 | 22 | 40 |
| Curaco | " | 22 | 65 | 62 | 127 |
| Chihuayhue | Fd. | 9 | 25 | 29 | 54 |
| Chihuayhue | Rd. | 1 | 7 | 2 | 9 |
| Femos (Los) | Fd. | 8 | 39 | 25 | 64 |
| Huiferman | Hjs. | 14 | 56 | 49 | 105 |
| Lomas (Las) | Fd. | 3 | 12 | 12 | 24 |
| Panqueco | " | 1 | 6 | 3 | 9 |

| Distritos y Localidades | | | Número de Habitantes | | |
|------------------------------------|----------------|----------------|----------------------|---------|-------|
| Nombre | Cate- goría | Vivien- das | Hombres | Mujeres | TOTAL |
| <u>Distrito 8°: (Continuación)</u> | | | | | |
| Panqueco | Rd. | 18 | 50 | 49 | 99 |
| Percán | " | 20 | 51 | 71 | 122 |
| Pinos (Los) | Fd. | 2 | 6 | 3 | 9 |
| Quetre | " | 4 | 12 | 13 | 25 |
| Quetre | Rd. | 9 | 28 | 26 | 54 |
| Tanquilco | " | 50 | 118 | 133 | 251 |
| Rinconada (La) | Fd. | 1 | 5 | 4 | 9 |
| Roble (El) | Hj. | 1 | 7 | 5 | 12 |
| Rucamanqui | Rd. | 22 | 68 | 57 | 125 |
| Santa Elena | Fd. | 2 | 11 | 6 | 17 |
| Santa Elena | Hjs. | 7 | 26 | 19 | 45 |
| Solis | Rd. | 11 | 35 | 33 | 68 |
| Temos (Los) ^o | Pro. | 1 | 2 | 5 | 7 |
| Temos (Los) | Rd. | 9 | 17 | 30 | 47 |
| Trahuenquillén | " | 24 | 73 | 73 | 146 |
| Vocalhue | Fd. | 3 | 12 | 12 | 24 |
| <u>Distrito 9°: El Mirador</u> | Dist. | 206 | 623 | 563 | 1.186 |
| Agua Las Niñas | Fd. | 1 | 1 | 1 | 2 |
| Avellano (El) | " | 22 | 67 | 59 | 126 |
| Bajo El Pastal | Hj. | 18 | 59 | 42 | 101 |
| Colpi | Fd. | 6 | 15 | 17 | 32 |
| Colpi | Rd. | 28 | 63 | 69 | 132 |
| Florida (La) | Fd. | 1 | 4 | 2 | 6 |
| Huiñilhue | " | 13 | 46 | 50 | 96 |
| Huiñilhue | Hj. | 2 | 4 | 6 | 10 |
| Huiñilhue | Rd. | 8 | 26 | 20 | 46 |
| Lehuelvan ⁿ | Fd. | 10 | 31 | 31 | 62 |
| Leveluán | Rd. | 11 | 39 | 38 | 77 |
| Malalhue | Hj. | 1 | 3 | 3 | 6 |
| Malalhue | Rd. | 12 | 33 | 35 | 68 |
| Mirador (El) | Fd. | 8 | 30 | 19 | 49 |
| Miraflores | " | 2 | 9 | 3 | 12 |
| Nahuelhuan | Rd. | 7 | 21 | 21 | 42 |
| Pastal (El) | Fd. | 7 | 19 | 15 | 34 |
| Pastal Huinilhue (El) | " | 1 | 7 | 5 | 12 |
| Peumos (Los) | " | 3 | 6 | 11 | 17 |
| Recreo (El) | " | 1 | 4 | 2 | 6 |
| Rosa de Calpi (La) | Hj. | 3 | 6 | 3 | 9 |
| San José de Calpi | " | 1 | 4 | 3 | 7 |
| San Ramón | " | 1 | 4 | 4 | 8 |
| San Pedro Calpi | " | 1 | 3 | 3 | 6 |
| Santa Ana | Fd. | 6 | 26 | 15 | 41 |
| Santa Carolina | Hj. | 1 | 3 | 2 | 5 |
| Santa Elena | Fd. | 5 | 14 | 15 | 29 |
| Santa Elena | Hj. | 9 | 25 | 25 | 50 |

| Distritos y Localidades | | | Número de Habitantes | | |
|-----------------------------------|----------------|----------------|----------------------|------------|--------------|
| Nombre | Cate- goría | Vivien- das | Hombres | Mujeres | TOTAL |
| <u>Distrito 9°:(Continuación)</u> | | | | | |
| Santa Fanny | Fd. | 6 | 20 | 17 | 37 |
| Santa Inés | " | 1 | 2 | 3 | 5 |
| Santa Isabel | " | 1 | 3 | 3 | 6 |
| Tilos (Los) | " | 1 | 3 | 3 | 6 |
| Viña (La) | " | 8 | 23 | 18 | 41 |
| <u>Distrito 10°: Quilquén</u> | <u>Dist.</u> | <u>167</u> | <u>529</u> | <u>434</u> | <u>963</u> |
| Antofagasta | Fd. | 8 | 33 | 19 | 52 |
| Bellavista | " | 11 | 30 | 35 | 65 |
| Coelemu | " | 3 | 10 | 4 | 14 |
| Desengaño | " | 6 | 19 | 13 | 32 |
| Mirador (El) | " | 7 | 23 | 21 | 44 |
| Quilquén | Cs. | 33 | 70 | 79 | 149 |
| Quilquén | Fd. | 29 | 97 | 68 | 165 |
| Quilquén Chico | " | 10 | 30 | 36 | 66 |
| Santa Ana | " | 1 | 4 | 5 | 9 |
| Trigal | Est. | 2 | 7 | 5 | 12 |
| Trigal | Fd. | 11 | 41 | 19 | 60 |
| Trigalito | " | 7 | 22 | 19 | 41 |
| Unión (La) | " | 39 | 143 | 111 | 254 |
| <u>Distrito 11°:Quechereguas</u> | <u>Dist.</u> | <u>254</u> | <u>888</u> | <u>762</u> | <u>1.650</u> |
| Aserradero Quechereguas | Cp. | 4 | 25 | 4 | 29 |
| Calle General Lagos | Cs. | 10 | 25 | 27 | 52 |
| Castillo (El) | Fd. | 30 | 99 | 98 | 197 |
| Chumay | " | 10 | 44 | 34 | 78 |
| Chumay | Prc. | 1 | 3 | 4 | 7 |
| Helvetia | Fd. | 1 | 7 | 3 | 10 |
| Frontera (La) | " | 9 | 32 | 24 | 56 |
| Laguna (La) | " | 3 | 10 | 8 | 18 |
| Manzano (El) | " | 10 | 39 | 33 | 72 |
| María Ester | " | 5 | 20 | 18 | 38 |
| Membrillo (El) | " | 4 | 11 | 10 | 21 |
| Nogal (El) | " | 1 | 5 | 3 | 8 |
| Pajal (El) | " | 2 | 6 | 5 | 11 |
| Pajonal (El) | " | 2 | 11 | 4 | 15 |
| Palomar (El) | " | 2 | 4 | 5 | 9 |
| Quechereguas | Cs. | 10 | 18 | 26 | 44 |
| Quechereguas | Fd. | 41 | 122 | 101 | 223 |
| Quechereguas | Hj. | 3 | 8 | 5 | 13 |
| Quichanmahuida | Fd. | 69 | 277 | 238 | 515 |
| Rehue | Hj. | 1 | 7 | 4 | 11 |
| Reñico | Fd. | 3 | 12 | 11 | 23 |
| San Alfonso | Hj. | 1 | 7 | 4 | 11 |
| San Enrique | Fd. | 2 | 4 | 7 | 11 |

| Distritos y Localidades | | | Número de Habitantes | | |
|------------------------------------|----------------|----------------|----------------------|---------|--------|
| Nombre | Cate- goría | Vivien- das | Hombres | Mujeres | TOTAL |
| <u>Distrito 11°:(Continuación)</u> | | | | | |
| San Ignacio | Fd. | 1 | 5 | 2 | 7 |
| San Juan | " | 1 | 5 | 2 | 7 |
| San Luis | " | 1 | 4 | 2 | 6 |
| San Pedro | " | 1 | 2 | 4 | 6 |
| Santa Ana | " | 1 | 2 | 4 | 6 |
| Santa Ana | Hj. | 1 | 2 | 2 | 4 |
| Santa Ema | Fd. | 21 | 64 | 58 | 122 |
| Santa Irenia | " | 1 | 4 | 3 | 7 |
| Santa Julia | " | 1 | 3 | 7 | 10 |
| Santa Marta | Hj. | 1 | 1 | 2 | 3 |
| Total de la Comuna | | 3.421 | 9.788 | 9.553 | 19.341 |

COMUNA SUBDELEGACION DE LUMACO

Sus límites son:

Al Norte, el río Lingue, desde su origen en el cordón de Nahuelbuta hasta el deslinde poniente de la antigua hijuela 493; el deslinde poniente de las antiguas hijuelas 493, 426 y 418 desde el río Lingue hasta el deslinde sur de la antigua hijuela 419; el deslinde sur de las antiguas hijuelas 419 y 407, desde el deslinde poniente de la antigua hijuela 418 hasta el río Lumaco; el río Lumaco, desde el deslinde sur de la antigua hijuela 407 hasta su confluencia con el estero Ranquilco; el estero Ranquilco, desde su confluencia con el río Lumaco hasta el deslinde poniente de la antigua hijuela 643, el deslinde poniente de la antigua hijuela 643, desde el estero Ranquilco hasta la quebrada de Nilladomuchi, y la quebrada de Nilladomuchi, desde el deslinde poniente de la antigua hijuela 643 hasta su desembocadura en el estero Trancura.-

Al Este, el estero Trancura, desde la desembocadura de la quebrada de Nilladomuchi hasta el camino público de Valdivia, y el camino público de Valdivia, desde el estero Trancura hasta el río Colpi o Panqueco.-

Al Sur, el río Colpi o Panqueco, desde el camino público a Valdivia hasta su confluencia con el río Lumaco; el río Lumaco, desde su confluencia con el río Colpi o Panqueco hasta su confluencia con el río Quillen; el río Cholchol, desde la confluencia de los ríos Lumaco y Quillen, que lo forman, hasta su confluencia con el río Repucura; el río Repucura, desde su confluencia con el río Cholchol hasta la confluencia de los ríos Pellahuén y Guamaquí, que lo forman; el río Guamaquí, desde su confluencia con el río Pellahuén hasta el lindero norte de la antigua hijuela 274, y el lindero norte de las antiguas hijuelas 274 a 291 inclusive, desde el río Guamaquí hasta la línea divisoria de aguas de la cordillera de Nahuelbuta.-

Al Oeste, la línea divisoria de aguas de la cordillera de Nahuelbuta, desde el lindero norte de la antigua hijuela 291 hasta el origen del río Lingue.-

La comuna-subdelegación de Lumaco se divide en once distritos, a saber:

1° Chanco; 2° Lumaco; 3° Cuetrahue; 4° Reñico; 5° Temulemu; 6° Pichi-Pellahuén; 7° Repucura; 8° Madilhue; 9° La Herradura; 10° Relún y 11° Capitán Pastene.-

COMUNA-SUBDELEGACION LUMACO

| Distritos y Localidades | | Número de Habitantes | | | | |
|-------------------------------|----------------|----------------------|---------|---------|-------|-------|
| Nombre | Cate- goría | Vivien- das | Hombres | Mujeres | TOTAL | |
| <u>Distrito 1°: Chanco</u> | | Dist. | 226 | 716 | 637 | 1.353 |
| Cerros Partidos (Los) | Hj. | 4 | 12 | 14 | 26 | |
| Chanco | Fd. | 50 | 146 | 137 | 283 | |
| Chanco | Hj. | 26 | 101 | 84 | 185 | |
| Chanco | Pr. | 19 | 48 | 54 | 102 | |
| Chanco | Rd. | 25 | 77 | 63 | 140 | |
| Desierto | Pr. | 9 | 27 | 25 | 52 | |
| Didaico | Rd. | 19 | 47 | 58 | 105 | |
| Laguna (La) | Fd. | 14 | 55 | 29 | 94 | |
| Lolenco | Hj. | 9 | 31 | 27 | 58 | |
| Piedra Blanca | Fd. | 21 | 70 | 55 | 125 | |
| Reñico | Hj. | 6 | 20 | 16 | 36 | |
| Reñico | Rd. | 24 | 82 | 65 | 147 | |
| <u>Distrito 2°: Lumaco</u> | | Dist. | 338 | 1.076 | 1.038 | 2.114 |
| Hueico | Rd. | 2 | 7 | 5 | 12 | |
| Isla Catrilco | " | 29 | 114 | 112 | 226 | |
| Lincoyán Grande | " | 9 | 22 | 21 | 43 | |
| Lingue (EL) | Fd. | 4 | 21 | 15 | 36 | |
| Loncoyán | Rd. | 21 | 63 | 71 | 134 | |
| Lumaco | Fd. | 176 | 504 | 529 | 1.033 | |
| Maitén (EL) | Fd. | 9 | 43 | 22 | 65 | |
| Maitén (EL) | Rd. | 21 | 51 | 58 | 109 | |
| Nancucho | Fd. | 7 | 30 | 26 | 56 | |
| Peleco | " | 11 | 46 | 25 | 71 | |
| Pichi Loncoyán | Rd. | 17 | 55 | 44 | 99 | |
| Pililmapu | Fd. | 5 | 27 | 20 | 47 | |
| Rucoyeco | Rd. | 16 | 51 | 53 | 104 | |
| San Gerardo | Fd. | 5 | 22 | 19 | 41 | |
| Santa Cruz | " | 3 | 15 | 8 | 23 | |
| Santa Cruz | Rd. | 3 | 5 | 10 | 15 | |
| <u>Distrito 3°: Quetrahue</u> | | Dist. | 110 | 329 | 324 | 653 |
| Antofagasta | Fd. | 4 | 15 | 11 | 26 | |
| Bella-Vista | " | 6 | 15 | 14 | 29 | |
| Cay-Cay | Hj. | 1 | 5 | 3 | 8 | |
| Estados Unidos | Fd. | 6 | 22 | 11 | 33 | |
| Huentemil | Rd. | 5 | 14 | 23 | 37 | |
| Hueico | " | 16 | 28 | 42 | 80 | |
| Laguna (La) | " | 13 | 29 | 37 | 66 | |
| Permuta | Fd. | 1 | 2 | 4 | 6 | |
| Pichi Tromen | Hj. | 3 | 11 | 6 | 17 | |
| Pichi Tromen | Rd. | 5 | 19 | 18 | 37 | |
| Quetrahue | Fd. | 7 | 23 | 25 | 48 | |
| Quetrahue | Hj. | 2 | 7 | 6 | 13 | |
| Quetrahue | Rd. | 17 | 56 | 49 | 105 | |
| Tromen | Fd. | 1 | 4 | 4 | 8 | |

| Distritos y Localidades | | | Número de Habitantes | | |
|-------------------------------------|----------------|----------------|----------------------|---------|-------|
| Nombre | Cate- goría | Vivien- das | Hombres | Mujeres | TOTAL |
| <u>Distrito 3°: (Continuación)</u> | | | | | |
| Tromén | Hj. | 2 | 3 | 4 | 7 |
| Tromen | Rd. | 21 | 66 | 67 | 133 |
| <u>Distrito 4°: Reñico</u> | | | | | |
| | Dist. | 182 | 560 | 516 | 1.076 |
| Collincue | Rd. | 14 | 47 | 49 | 96 |
| Chorrillos | Ed. | 5 | 27 | 15 | 42 |
| Dibulco | Rd. | 8 | 23 | 26 | 49 |
| Estados Unidos | Fd. | 1 | 3 | 2 | 5 |
| Hueico | Rd. | 1 | 1 | - | 1 |
| Lirco | Fd. | 5 | 18 | 20 | 38 |
| Lumaquina | " | 8 | 26 | 14 | 40 |
| Lumaquina | Hj. | 3 | 11 | 14 | 25 |
| Maitén (El) | Fd. | 2 | 10 | 7 | 17 |
| Pantanos (Los) | Rd. | 33 | 88 | 85 | 173 |
| Pichi Gautín | " | 3 | 6 | 5 | 11 |
| Quetrahue | " | 10 | 38 | 36 | 74 |
| Reñico | Fd. | 14 | 61 | 39 | 100 |
| Reñico | Rd. | 54 | 139 | 154 | 293 |
| Santa Clara | Fd. | 19 | 53 | 46 | 99 |
| Santa Rosa | " | 2 | 9 | 4 | 13 |
| <u>Distrito 5°: Temulemu</u> | | | | | |
| | Dist. | 135 | 424 | 394 | 818 |
| Chorrillos | Fd. | 10 | 36 | 23 | 59 |
| Chanco | " | 1 | - | 3 | 3 |
| Lumaquina | " | 2 | 8 | 4 | 12 |
| Nancahue | " | 24 | 60 | 63 | 123 |
| Nancahue | Rd. | 21 | 42 | 60 | 102 |
| Santa Rosa de Colpi | Fd. | 26 | 86 | 74 | 160 |
| Temulemu | Rd. | 51 | 192 | 167 | 359 |
| <u>Distrito 6°: Pichi Pellahuén</u> | | | | | |
| | Dist. | 366 | 1.218 | 1.065 | 2.283 |
| Agua la Harina | Hj. | 7 | 19 | 22 | 41 |
| Aurora | Fd. | 2 | 6 | 4 | 10 |
| Aurora | Hj. | 16 | 73 | 54 | 127 |
| Bajo Pellahuén | Fd. | 18 | 65 | 43 | 108 |
| Calbuco | Hj. | 15 | 48 | 43 | 91 |
| Calbuco | Rd. | 9 | 26 | 28 | 54 |
| Calbuni | " | 2 | 4 | 6 | 10 |
| Cariguco | " | 3 | 5 | 7 | 12 |
| Comúdes | Fd. | 2 | 9 | 7 | 16 |
| Comúdes | Hj. | 29 | 109 | 80 | 189 |
| Cipreces (Los) | " | 2 | 4 | 4 | 8 |
| Esquilluco | Fd. | 20 | 89 | 69 | 158 |
| Esquilluco | Hj. | 2 | 10 | 7 | 17 |

| Distritos y Localidades | | | Número de Habitantes | | |
|-----------------------------------|----------------|----------------|----------------------|------------|--------------|
| Nombre | Cate- goría | Vivien- das | Hombres | Mujeres | TOTAL |
| <u>Distrito 6°:(Continuación)</u> | | | | | |
| Huape | Hj. | 1 | 7 | 4 | 11 |
| Huenteo | Rd. | 9 | 15 | 23 | 38 |
| Lolenco | Fd. | 10 | 27 | 31 | 58 |
| Lolenco | Hj. | 70 | 228 | 214 | 442 |
| Nalcas (Las) | Fd. | 14 | 52 | 48 | 100 |
| Palo Blanco | Hj. | 5 | 17 | 17 | 34 |
| Pichi | " | 7 | 15 | 17 | 32 |
| Pichi-Pollahuén | Fd. | 23 | 59 | 51 | 110 |
| Pichi-Pollahuén | Hj. | 14 | 50 | 38 | 88 |
| Pichihuari | Rd. | 1 | 2 | 1 | 3 |
| Pillahuén | Fd. | 12 | 40 | 37 | 77 |
| Pellahuén | Hj. | 21 | 65 | 56 | 121 |
| Quebrada Honda | " | 4 | 19 | 8 | 27 |
| Quilaquco | Rd. | 12 | 36 | 28 | 64 |
| Ruca Traro | Hj. | 15 | 47 | 46 | 93 |
| Santa Cruz | " | 1 | 3 | 3 | 6 |
| Villa-Pichi | Fd. | 19 | 67 | 67 | 134 |
| Vista Hermosa | Hj. | 1 | 2 | 2 | 4 |
| <u>Distrito 7°:Rerucura</u> | Dist. | <u>216</u> | <u>680</u> | <u>699</u> | <u>1.379</u> |
| Canadá | Fd. | 4 | 14 | 16 | 30 |
| Corriente Blanca | Hj. | 3 | 10 | 9 | 19 |
| Chacaico | Cs. | 8 | 20 | 25 | 45 |
| Chacaico | Hj. | 23 | 71 | 81 | 152 |
| Chopilco | Pr. | 25 | 66 | 72 | 138 |
| Entucol | Cs. | 2 | 8 | 6 | 14 |
| Entucol | Hj. | 7 | 28 | 21 | 49 |
| Ilohué | Cs. | 1 | 5 | 2 | 7 |
| Ilohué | Rd. | 40 | 115 | 120 | 235 |
| Lincura | Hj. | 4 | 10 | 14 | 24 |
| Mina (La) | " | 10 | 32 | 35 | 67 |
| Pancora | Cs. | 1 | 3 | 2 | 5 |
| Pellahuén | Fd. | 22 | 75 | 76 | 151 |
| Quichaltué | Hj. | 11 | 38 | 43 | 81 |
| Repocura | Fd. | 17 | 42 | 50 | 92 |
| Repocura | Hj. | 34 | 128 | 120 | 248 |
| Retamo (El) | Fd. | 2 | 5 | 3 | 8 |
| Ruca Tras | Pr. | 2 | 10 | 4 | 14 |
| <u>Distrito 8°: Nadilhue</u> | Dist. | <u>185</u> | <u>601</u> | <u>518</u> | <u>1.119</u> |
| Colicanirú | Rd. | 21 | 66 | 57 | 123 |
| Chango | Hj. | 21 | 67 | 55 | 122 |
| Chanquín | Fd. | 7 | 19 | 16 | 35 |
| Chilco | " | 25 | 96 | 82 | 178 |
| Chillacura | Rd. | 6 | 23 | 13 | 36 |

| Distritos y Localidades | | | Número de Habitantes | | |
|------------------------------------|----------------|----------------|----------------------|--------------|--------------|
| Nombre | Cate- goría | Vivien- das | Hombres | Mujeres | TOTAL |
| <u>Distrito 8°: (Continuación)</u> | | | | | |
| Huamaqui | Hj. | 24 | 58 | 66 | 124 |
| Huape (El) | " | 13 | 39 | 37 | 76 |
| Jardín (El) | " | 13 | 31 | 40 | 71 |
| Madilhue | " | 49 | 186 | 137 | 323 |
| Suerte (La) | Fd. | 6 | 16 | 15 | 31 |
| <u>Distrito 9°: La Herradura</u> | | | | | |
| | Dist. | <u>244</u> | <u>900</u> | <u>780</u> | <u>1.680</u> |
| Barros Negros | Cs. | 1 | 4 | 5 | 9 |
| Barros Negros | Fd. | 17 | 49 | 42 | 91 |
| Calcoi | " | 10 | 36 | 29 | 65 |
| Curilebu | Cs. | 3 | 7 | 9 | 16 |
| Chango | Fd. | 13 | 69 | 48 | 117 |
| Chanquin | " | 3 | 11 | 6 | 17 |
| Chases (El) | " | 1 | 1 | 2 | 3 |
| Esquilluco | " | 21 | 78 | 62 | 140 |
| Esquilluco | Hj. | 1 | 6 | 3 | 9 |
| Herradura (La) | " | 12 | 49 | 42 | 91 |
| Llucura | Fd. | 26 | 91 | 84 | 175 |
| Llucura | Hj. | 17 | 47 | 52 | 99 |
| Lumas (Las) | Fd. | 16 | 62 | 41 | 103 |
| Palestra | " | 1 | 6 | 3 | 9 |
| Radinco | " | 3 | 9 | 11 | 20 |
| Relún | Cs. | 23 | 95 | 91 | 186 |
| Relún | Fd. | 10 | 38 | 33 | 71 |
| San Guillermo | " | 2 | 8 | 2 | 10 |
| San Miguel | " | 4 | 15 | 12 | 27 |
| Santa Cruz | " | 7 | 20 | 27 | 47 |
| Treinta Ganchos | Hj. | 3 | 10 | 4 | 14 |
| Venecia | Fd. | 20 | 78 | 64 | 142 |
| Herradura (La) | " | 30 | 111 | 108 | 219 |
| <u>Distrito 10°: Relun</u> | | | | | |
| | Dist. | <u>345</u> | <u>1.210</u> | <u>1.076</u> | <u>2.286</u> |
| Carpas (Las) | Fd. | 35 | 111 | 122 | 233 |
| Carpas (Las) | Hj. | 17 | 55 | 58 | 113 |
| Carpas (Las) | Prcs. | 45 | 152 | 145 | 297 |
| Curilebu | Hj. | 1 | 7 | 6 | 13 |
| Desierto (El) | " | 10 | 39 | 30 | 69 |
| Laureles (Los) | E. | 1 | 3 | 3 | 6 |
| Laureles (Los) | Hj. | 2 | 10 | 7 | 17 |
| Laureles (Los) | Prc. | 6 | 32 | 22 | 54 |
| Llucura | Fd. | 2 | 5 | 7 | 12 |
| Llucura | Prc. | 3 | 9 | 9 | 18 |
| Manzanar | " | 9 | 32 | 21 | 53 |
| Mina Rica | Hj. | 22 | 76 | 55 | 131 |
| Mina Rica | Prc. | 16 | 49 | 51 | 100 |

| Distritos y Localidades | | Número de Habitantes | | | |
|-------------------------------------|----------------|----------------------|---------|---------|--------|
| Nombre | Cate- goría | Vivien- das | Hombres | Mujeres | TOTAL |
| <u>Distrito 10°:(Continuación)</u> | | | | | |
| Natral | Prc. | 11 | 41 | 43 | 84 |
| Palo de Rueda | " | 15 | 41 | 42 | 83 |
| Palo Blanco | " | 4 | 12 | 13 | 25 |
| Relún | Fd. | 2 | 12 | 3 | 15 |
| Relún | Prc. | 121 | 449 | 377 | 826 |
| Santa Ana | " | 3 | 11 | 10 | 21 |
| Santa Julia | Fd. | 9 | 25 | 24 | 49 |
| Santo Domingo | Hj. | 6 | 23 | 14 | 37 |
| Santo Domingo | Prc. | 5 | 16 | 14 | 30 |
| <u>Distrito 11°:Capitan Pastene</u> | | | | | |
| | Dist. | 419 | 1.121 | 1.199 | 2.320 |
| Bosque (El) | Hj. | 2 | 6 | 7 | 13 |
| Boyeco | Fd. | 2 | 9 | 6 | 15 |
| Boyeco | Hj. | 3 | 7 | 5 | 12 |
| Boyeco | Rd. | 17 | 43 | 51 | 94 |
| Calvario (El) | Hj. | 1 | 4 | 3 | 7 |
| Capitan Pastene | Pb. | 285 | 670 | 788 | 1.458 |
| Carpas (Las) | Fd. | 2 | 8 | 5 | 13 |
| Carpas (Las) | Hj. | 4 | 20 | 6 | 26 |
| Casini | " | 1 | 4 | 4 | 8 |
| Coigües (Los) | " | 1 | 5 | 4 | 9 |
| Esperanza (La) | " | 2 | 5 | 7 | 12 |
| Gloria (La) | " | 5 | 14 | 11 | 25 |
| Laurel (El) | " | 5 | 13 | 16 | 29 |
| Libertad (La) | " | 1 | 6 | 2 | 8 |
| Lingue (El) | Fd. | 13 | 50 | 41 | 91 |
| Lingue (El) | Hj. | 13 | 41 | 39 | 80 |
| Monte Redondo | Fd. | 1 | 1 | 4 | 5 |
| Monte Redondo | Hj. | 4 | 11 | 9 | 20 |
| Nancopulli | Fd. | 5 | 21 | 16 | 37 |
| Nancopulli | Hj. | 2 | 3 | 5 | 8 |
| Nancopulli | Rd. | 13 | 37 | 49 | 86 |
| Pidenco | Fd. | 19 | 66 | 64 | 130 |
| Peleco | " | 2 | 12 | 6 | 18 |
| Ruca Nuco | " | 1 | 2 | 3 | 5 |
| Servillán | Hj. | 2 | 9 | 5 | 14 |
| Toscas (Las) | " | 6 | 38 | 26 | 64 |
| Triángulo | Fd. | 1 | 1 | 3 | 4 |
| Trulanquén | Rd. | 4 | 15 | 14 | 29 |
| Total de la Comuna | | 2.766 | 8.835 | 8.246 | 17.081 |
| Total Dpto. Traiguén | | 6.187 | 18.623 | 17.799 | 36.422 |

DEPARTAMENTO DE VICTORIA

Sus límites son:

Al Norte, la línea de cumbres del cordón de Quechereguas, desde el cerro Requin hasta el cerro Curamahuida; el lindero norte de las antiguas hijuelas Cortés Jofré, Somavía y Santiago Winters, desde el cerro de Curamahuida hasta el río Duro; el río Duro, desde el lindero norte de la antigua hijuela Santiago Winters hasta el lindero poniente de la antigua hijuela 166; el lindero poniente de la antigua hijuela 166, desde el río Duro hasta el río Malleco, y el río Malleco, desde el lindero poniente de la antigua hijuela 166 hasta el lindero norte de la antigua hijuela 1.

Al Este, el lindero norte de la antigua hijuela 1, desde el río Malleco hasta el lindero poniente de la antigua hijuela 1; la línea de linderos que limita, entre otras, por el poniente las antiguas hijuelas 1, 9, 25, 40, 3, 15, 37, 62, 78 y 99, desde el lindero norte de la antigua hijuela 1 hasta el lindero norte de la antigua hijuela 111; el lindero norte de la antigua hijuela 111, desde el lindero poniente de la hijuela 99 hasta el lindero oriente de la misma hijuela 111, y el lindero oriente de las antiguas hijuelas 111, 123 y 135, desde el lindero norte de la antigua hijuela 111 hasta el río Cautín.

Al Sur, el río Cautín, desde el lindero oriente de la antigua hijuela 135 hasta el lindero entre las antiguas hijuelas 54 y Cacique Cayul.

Al Oeste, el lindero entre las antiguas hijuelas 54 y Cacique Cayul, desde el río Cautín hasta el río Quillén; el río Quillén, desde el lindero entre las antiguas hijuelas 54 y Cacique Cayul hasta el lindero norte de la antigua hijuela J. del C. Ramos; el lindero norte de las antiguas hijuelas J. del C. Ramos, San Miguel de Perquenco y J.M. Fredes, desde el río Quillén hasta el lindero poniente de la antigua hijuela Pichi Quiñinao; el lindero poniente de las antiguas hijuelas Pichi Quiñinao y Adolfo Moreno, desde el lindero norte de la antigua hijuela J.M. Fredes hasta el lindero norte de la reducción del Cacique Zapata; el lindero norte de la reducción del Cacique Zapata, desde el lindero poniente de la antigua hijuela Adolfo Moreno hasta el estero Púa; el estero Púa, desde el lindero norte de la reducción del Cacique Zapata hasta el lindero entre las antiguas hijuelas 123 y M. Rodríguez; el lindero que separa las antiguas hijuelas 123, 60, Martínez y J. Thoman, por una parte, de las antiguas hijuelas M. Rodríguez, Ulrich Gúth y 164, por la otra, desde el estero Púa hasta el estero del Salto; el estero del Salto, desde el lindero entre las hijuelas J. Thoman y 164 hasta el lindero entre las antiguas hijuelas Yaucanson y D. Stewart; el lindero entre las antiguas hijuelas Yaucanson y D. Stewart, desde el estero del Salto hasta el río Quino; el río Quino, desde el lindero entre las antiguas hijuelas Yaucanson y D. Stewart hasta el lindero oriental de la antigua hijuela 772; el lindero oriental de las antiguas hijuelas 772, 773, 25, Buches, Rosales, Kaiser, Hofenhaus, 717 y 716, desde el río Quino hasta el río Traiguén; el río Traiguén, desde el lindero oriental de la antigua hijuela 716 hasta el lindero oriental de la antigua hijuela 714; el lindero oriental de la antigua hijuela 714,

desde el río Traiguén hasta el cerro Adencul, y la línea de cum-
bres del cordón de Quechereguas, desde el cerro Adencul hasta el
origen del estero Ranuía.-

La cabecera del departamento de Victoria es la ciudad
de su título.-

COMUNA SUBDELEGACION DE VICTORIA

Sus límites son:

Al Norte, la línea de cumbres del cordón de Quechereguas, desde el cerro Requin hasta el cerro Curamáhuida; el lindero norte de las antiguas hijuelas Cortes Jofré, Somavía y Santiago Winters, desde el cerro de Curamáhuida hasta el río Dumo; el río Dumo, desde el lindero norte de la antigua hijuela Santiago Winters hasta el lindero poniente de la antigua hijuela 166; el lindero poniente de la antigua hijuela 166, desde el río Dumo hasta el río Malleco, y el río Malleco, desde el lindero poniente de la antigua hijuela 166 hasta el lindero norte de la antigua hijuela 1.-

Al Este, el lindero norte de la antigua hijuela 1, desde el río Malleco hasta el lindero poniente de la antigua hijuela 1; la línea de linderos que limita, entre otras, por el poniente las antiguas hijuelas 1, 9, 25, 40, 3, 15, 37, 62, 78, y 99, desde el lindero norte de la antigua hijuela 1 hasta el lindero norte de la antigua hijuela 111, el lindero norte de la antigua hijuela 111, desde el lindero poniente de la hijuela 99 hasta el lindero oriente de la misma hijuela 111, y el lindero oriente de las antiguas hijuelas 111, 123 y 135, desde el lindero norte de la antigua hijuela 111 hasta el río Cautín.-

Al Sur, el río Cautín, desde el lindero oriente de la antigua hijuela 135 hasta el lindero entre las antiguas hijuelas 54 y Cacique Cayul.-

Al Oeste, el lindero entre las antiguas hijuelas 54 y Cacique Cayul, desde el río Cautín hasta el río Quillen; el río Quillen, desde el lindero entre las antiguas hijuelas 54 y Cacique Cayul, hasta el lindero norte de la antigua hijuela J. del C. Ramos; el lindero norte de las antiguas hijuelas J. del C. Ramos, San Miguel de Perquenco y J.M.Fredes, desde el río Quillen hasta el lindero poniente de la antigua hijuela Pichi Quiñinao; el lindero poniente de las antiguas hijuelas Pichi Quiñinao y Adolfo Moreno, desde el lindero norte de la antigua hijuela J.M. Fredes hasta el lindero norte de la reducción del Cacique Zapata; el lindero norte de la reducción del Cacique Zapata, desde el lindero poniente de la antigua hijuela Adolfo Moreno hasta el estero Púa; el estero Púa, desde el lindero norte de la reducción del Cacique Zapata hasta el lindero entre las antiguas hijuelas 123 y M.Rodríguez; el lindero que separa las antiguas hijuelas 123, 60, Martínez y J. Thoman, por una parte, de las antiguas hijuelas M. Rodríguez, Ulrich Guth y 164, por la otra, desde el estero Púa hasta el estero del Salto; el estero del Salto, desde el lindero entre las antiguas hijuelas J. Thoman y 164 hasta el lindero entre las antiguas hijuelas Yaucanson y D.Stewart; el lindero entre las antiguas hijuelas Yaucanson y D.Stewart, desde el estero del Salto hasta el río Quino; el río Quino, desde el lindero entre las antiguas hijuelas Yaucanson y D.Stewart hasta el lindero oriente de la antigua hijuela 772; el lindero oriental de las antiguas hijuelas 772, 773, 25, Buchez, Rosales, Kaiser, Hofenhaus, 717 y 716, desde el río Quino hasta el río Traiguén; el río Traiguén, desde el lindero oriental de la antigua hijuela 716 hasta el lindero oriental de la antigua hijuela 714; el lindero oriental de la antigua hijuela 714, desde el río Traiguén hasta el cerro Adencul,

y la línea de cumbres del cordón de Quechereguas, desde el cerro Adencul hasta el origen del estero Ranuía.-

La comuna-subdelegación de Victoria se divide en quince distritos, a saber:

1° Santa Ana; 2° Victoria Sur; 3° Victoria Norte;
4° Dumo; 5° Quilquilco; 6° Rosario; 7° San Gregorio; 8° Rari
Huca; 9° Selva Oscura; 10° Cullinco; 11° Púa; 12° Chanco;
13° Quino; 14: San Antonio y 15° Adencul.-

COMUNA-SUBDELEGACION VICTORIA

| Distritos y Localidades | | | Número de Habitantes | | |
|-----------------------------------|----------------|----------------|----------------------|--------------|--------------|
| Nombre | Cate- goría | Vivien- das | Hombres | Mujeres | TOTAL |
| <u>Distrito 1°: Santa Ana</u> | Dist. | <u>183</u> | <u>610</u> | <u>520</u> | <u>1.130</u> |
| Alamos (Los) | Hj. | 1 | 5 | 1 | 6 |
| Bosque (El) | Fd. | 2 | 4 | 4 | 8 |
| Cahuin | Rd. | 3 | 13 | 11 | 24 |
| Calbun | " | 6 | 20 | 13 | 33 |
| Casas Blancas | Fd. | 2 | 8 | 6 | 14 |
| Cerro Verde | " | 6 | 25 | 16 | 41 |
| Collar | Rd. | 2 | 7 | 4 | 11 |
| Conquchua | Fd. | 1 | 3 | 3 | 6 |
| Conquchua | Hj. | 1 | 4 | 1 | 5 |
| Chanco | " | 2 | 7 | 4 | 11 |
| Dos Lingues | Fd. | 4 | 9 | 4 | 13 |
| Esfuerzo (El) | " | 2 | 4 | 3 | 7 |
| Esfuerzo | Hj. | 1 | 4 | 2 | 6 |
| Eucaliptus (El) | " | 1 | 3 | 1 | 4 |
| Florida (La) | Fd. | 3 | 16 | 10 | 26 |
| Granero | " | 7 | 15 | 13 | 28 |
| Laurel | " | 1 | 2 | 4 | 6 |
| Pailahucque | Rd. | 59 | 190 | 199 | 389 |
| Palermo | Fd. | 1 | 2 | 3 | 5 |
| Prado Redondo | " | 2 | 2 | 5 | 7 |
| Nanco | Rd. | 2 | 6 | 9 | 15 |
| Queipul | " | 3 | 7 | 8 | 15 |
| Sanches | " | 28 | 108 | 101 | 209 |
| Ramos (Jos) | Hj. | 1 | 2 | 3 | 5 |
| San Enrique | Fd. | 2 | 9 | 2 | 11 |
| San Francisco | Hj. | 1 | 3 | 2 | 5 |
| San José | " | 1 | 2 | 1 | 3 |
| San Ignacio | Fd. | 1 | 4 | 3 | 7 |
| San Luis | Hj. | 1 | 2 | 2 | 4 |
| San Pedro | Fd. | 5 | 21 | 13 | 34 |
| Santa Amelia | " | 2 | 8 | 2 | 10 |
| Santa Ana | " | 5 | 22 | 8 | 30 |
| Santa Elena | " | 5 | 12 | 13 | 25 |
| Santa Lucía | A. | 1 | 1 | 2 | 3 |
| Santa Lucía | Fd. | 6 | 23 | 20 | 43 |
| Santa Rosa | " | 6 | 15 | 10 | 25 |
| Sin Nombre | Hj. | 1 | 2 | 1 | 3 |
| Suc. P. Meynet | Fd. | 1 | 2 | 2 | 4 |
| Tricanco | " | 1 | 7 | 3 | 10 |
| Victoria (La) | " | 2 | 11 | 3 | 14 |
| <u>Distrito 2°:Victoria Sur</u> | Dist. | <u>1.437</u> | <u>3.261</u> | <u>3.932</u> | <u>7.193</u> |
| Victoria | Cd. | 1.437 | 3.261 | 3.932 | 7.193 |
| <u>Distrito 3°:Victoria Norte</u> | Dist. | <u>612</u> | <u>1.659</u> | <u>1.819</u> | <u>3.478</u> |
| Victoria | Cd. | 612 | 1.659 | 1.819 | 3.478 |

| Distritos y Localidades | | | Número de Habitantes | | |
|--------------------------------|----------------|----------------|----------------------|------------|------------|
| Nombre | Cate- goría | Vivien- das | Hombres | Mujeres | TOTAL |
| <u>Distrito 4°: Dumo</u> | Dist. | <u>45</u> | <u>153</u> | <u>109</u> | <u>262</u> |
| Aromo (El) | Hj. | 1 | 3 | 3 | 6 |
| Aromos (Los) | Fd. | 7 | 29 | 23 | 52 |
| Carmen (El) | " | 1 | 4 | 4 | 8 |
| Caprena | " | 2 | 6 | 5 | 11 |
| Coihue | " | 2 | 3 | 4 | 7 |
| Gallaretas (Las) | " | 1 | 2 | 3 | 5 |
| Genética (La) | " | 8 | 29 | 13 | 42 |
| Huacha (La) | " | 2 | 8 | 6 | 14 |
| Inspector Fernandez | Est. | 4 | 13 | 8 | 21 |
| Junta Colo | Fd. | 1 | 3 | 2 | 5 |
| Municipal | Hj. | 1 | 5 | 3 | 8 |
| Molino | Fd. | 3 | 3 | 7 | 10 |
| Pino (El) | " | 1 | 4 | 2 | 6 |
| Pinos (Los) | Hj. | 1 | 4 | 4 | 8 |
| Pachamuñt | Fd. | 2 | 10 | 6 | 16 |
| San Elías | " | 1 | 4 | 2 | 6 |
| San Luis | " | 1 | 2 | 1 | 3 |
| San Miguel | " | 3 | 9 | 5 | 14 |
| San Pablo | " | 1 | 4 | 2 | 6 |
| Vertientes (Las) | Hj. | 2 | 8 | 6 | 14 |
| <u>Distrito 5°: Quilquilco</u> | Dist. | <u>121</u> | <u>470</u> | <u>320</u> | <u>790</u> |
| Canelos (Los) | Fd. | 1 | 2 | 2 | 4 |
| Carmen (El) | Hj. | 1 | 6 | 7 | 13 |
| Colo | Fd. | 19 | 97 | 61 | 158 |
| Lumo | " | 24 | 103 | 76 | 179 |
| Estero Colo | Co. | 2 | 7 | 3 | 10 |
| Estero Colo | Fd. | 4 | 15 | 7 | 22 |
| Frutillar (El) | " | 3 | 10 | 6 | 16 |
| Laurel (El) | Hj. | 1 | 2 | 2 | 4 |
| Manzano (El) | " | 3 | 12 | 12 | 24 |
| Mañío (El) | Fd. | 2 | 8 | 5 | 13 |
| Mercedes (Las) | Hj. | 2 | 10 | 4 | 14 |
| Quilquilco | Fd. | 3 | 10 | 6 | 16 |
| Quilquilco | Hj. | 1 | 3 | 1 | 4 |
| Rucamilla | Fd. | 8 | 36 | 23 | 59 |
| Río Colo | " | 2 | 5 | 5 | 10 |
| San Alfonso | " | 1 | 6 | 1 | 7 |
| San Arturo | " | 1 | 4 | 3 | 7 |
| San Camilo | Hj. | 1 | 5 | 3 | 8 |
| San Carlos | Fd. | 4 | 12 | 7 | 19 |
| San Carlos | Hj. | 1 | 4 | 1 | 5 |
| San Diego | Fd. | 1 | 3 | 3 | 6 |
| Santo Domingo | " | 14 | 34 | 23 | 57 |
| San Elías | " | 1 | 3 | 4 | 7 |
| San Fernando | " | 2 | 5 | 2 | 7 |

Comuna Victoria.
(Continuación)

3.

| Distritos y Localidades | | | Número de Habitantes | | |
|-----------------------------------|----------------|----------------|----------------------|------------|--------------|
| Nombre | Cate- goria | Vivien- das | Hombres | Mujeres | TOTAL |
| <u>Distrito 5°:(Continuación)</u> | | | | | |
| San Juan | Hj. | 1 | 3 | 5 | 8 |
| San José | Fd. | 4 | 10 | 5 | 15 |
| San Ignacio | Hj. | 1 | 3 | 1 | 4 |
| San Pedro | " | 1 | 2 | 4 | 6 |
| Santa Elba | Fd. | 1 | 3 | 1 | 4 |
| Santa Elena | Hj. | 5 | 20 | 13 | 33 |
| Santa Sylvia | Fd. | 1 | 6 | 4 | 10 |
| Santa Marta | " | 2 | 7 | 7 | 14 |
| Santa Rosa | " | 3 | 14 | 13 | 27 |
| <u>Distrito 6°: Rosario</u> | Dist. | <u>85</u> | <u>302</u> | <u>199</u> | <u>501</u> |
| Casas de Oregón | Fd. | 15 | 47 | 35 | 82 |
| Fidadolfia | " | 2 | 7 | 3 | 10 |
| Hijuelas (Las) | " | 9 | 28 | 25 | 53 |
| Huertas Buenas | " | 8 | 24 | 15 | 39 |
| Mariluán | " | 2 | 5 | 1 | 6 |
| Mariposas (Las) | " | 11 | 41 | 20 | 61 |
| Ontario | " | 11 | 54 | 30 | 84 |
| Refugio (El) | " | 2 | 6 | 7 | 13 |
| Rosario (El) | " | 5 | 11 | 11 | 22 |
| Río La Plata | " | 12 | 50 | 28 | 78 |
| Selva (La) | " | 8 | 29 | 24 | 53 |
| <u>Distrito 7°: San Gregorio</u> | Dist. | <u>177</u> | <u>632</u> | <u>503</u> | <u>1.135</u> |
| California | Fd. | 17 | 85 | 63 | 148 |
| Callin | " | 21 | 62 | 48 | 110 |
| Esperanza (La) | " | 9 | 40 | 18 | 58 |
| Manzanares | " | 6 | 15 | 16 | 31 |
| Mallico | " | 1 | 2 | 4 | 6 |
| Méjico | " | 10 | 27 | 29 | 56 |
| Mimbros (Los) | " | 3 | 9 | 8 | 17 |
| Placeros | " | 3 | 10 | 23 | 33 |
| Fino Huacho | " | 4 | 10 | 15 | 25 |
| Retiro | " | 5 | 20 | 15 | 35 |
| Rumania | " | 1 | 3 | 2 | 5 |
| San Carlos | " | 2 | 8 | 7 | 15 |
| San Gregorio | " | 29 | 94 | 81 | 175 |
| San Luis | " | 4 | 16 | 10 | 26 |
| Santa Agustina | " | 4 | 14 | 8 | 22 |
| Santa Laura | Hj. | 1 | 4 | 4 | 8 |
| Tolhuaca | Fd. | 22 | 65 | 52 | 117 |
| Valdivia | " | 35 | 148 | 100 | 248 |
| <u>Distrito 8°: Rari Ruca</u> | Dist. | <u>159</u> | <u>493</u> | <u>434</u> | <u>927</u> |
| Buenos Aires | Fd. | 4 | 17 | 10 | 27 |

| Distritos y Localidades. | | | Número de Habitantes | | |
|-----------------------------------|-----------|----------------|----------------------|---------|-------|
| Nombre | Categoría | Vivien- das | Hombres | Mujeres | TOTAL |
| <u>Distrito 8°:(Continuación)</u> | | | | | |
| Colonia Radalco | Hjs. | 19 | 61 | 53 | 114 |
| Helechos (Los) | Fd. | 13 | 26 | 27 | 53 |
| Porvenir (El) | " | 6 | 20 | 11 | 31 |
| Radalco | " | 5 | 25 | 14 | 39 |
| Rari Ruca | Est. | 4 | 11 | 15 | 26 |
| Rari Ruca | Fd. | 4 | 18 | 15 | 33 |
| Rari Ruca | Al. | 45 | 110 | 121 | 231 |
| San Francisco | Fd. | 29 | 127 | 82 | 209 |
| San Luis | " | 8 | 21 | 22 | 43 |
| Santa Elena | " | 4 | 14 | 9 | 23 |
| Vertientes (Las) | " | 3 | 11 | 12 | 23 |
| Villa Cautín | Cs. | 15 | 32 | 43 | 75 |
| <u>Distrito 9°:Selva Oscura</u> | | | | | |
| | Dist. | 504 | 1.432 | 1.371 | 2.803 |
| Armaza | Rd. | 23 | 93 | 82 | 175 |
| Campusano | Fd. | 12 | 32 | 39 | 71 |
| Carmen (El) | " | 11 | 33 | 21 | 54 |
| Carmen (El) | Hj. | 5 | 19 | 13 | 32 |
| Cautín | Est. | 2 | 7 | 5 | 12 |
| Curilén | Rd. | 3 | 7 | 12 | 19 |
| Chenquepán | " | 22 | 60 | 66 | 126 |
| Delicias (Las) | Fd. | 5 | 19 | 15 | 34 |
| Delicias (Las) | Hj. | 1 | 2 | 4 | 6 |
| Encinas (Las) | Rd. | 1 | 6 | 6 | 12 |
| Guindos (Los) | Fd. | 1 | 2 | 5 | 7 |
| Guindos (Los) | Hj. | 3 | 6 | 12 | 18 |
| Hernández | " | 1 | 4 | 3 | 7 |
| Huemuta Currilén | Rd. | 4 | 7 | 9 | 16 |
| Isla (La) | Fd. | 2 | 6 | 7 | 13 |
| Jara (Los) | Hj. | 1 | 5 | 4 | 9 |
| Liverpool | Fd. | 10 | 43 | 22 | 65 |
| Llallicura | Rd. | 22 | 67 | 58 | 125 |
| Malleco | Fd. | 1 | 6 | 4 | 10 |
| Manzanos (Los) | " | 1 | 6 | 5 | 11 |
| Mercedes (Las) | Hj. | 1 | 1 | 2 | 3 |
| Miraflores | Fd. | 16 | 44 | 47 | 88 |
| Paris | Hj. | 2 | 7 | 4 | 11 |
| Pehuenco | Pre. | 39 | 127 | 101 | 228 |
| Pehuenco Chico | Fd. | 10 | 33 | 23 | 56 |
| Puente Quillén | Cs. | 3 | 8 | 10 | 18 |
| Reserva (La) | Fd. | 28 | 88 | 91 | 179 |
| Rodríguez | Hj. | 1 | 1 | 3 | 4 |
| Rosario (El) | Fd. | 10 | 51 | 44 | 95 |
| Salto (El) | " | 7 | 17 | 16 | 33 |
| San Antonio | " | 18 | 60 | 44 | 104 |
| San Javier | " | 7 | 19 | 17 | 36 |

| Distritos y Localidades | | | Número de Habitantes | | |
|------------------------------------|----------------|----------------|----------------------|------------|--------------|
| Nombre | Cate- goría | Vivien- das | Hombres | Mujeres | TOTAL |
| <u>Distrito 9°: (Continuación)</u> | | | | | |
| San Pablo | Fd. | 2 | 12 | 7 | 19 |
| San Pablo | Hj. | 3 | 11 | 11 | 22 |
| San Pedro | " | 2 | 3 | 2 | 5 |
| Sán Ramón | Fd. | 2 | 2 | 7 | 9 |
| San Salvador | Hj. | 1 | 8 | 3 | 11 |
| Santa Amalia | " | 1 | 3 | 3 | 6 |
| Santa Amalia | Pre. | 1 | 3 | 2 | 5 |
| Santa Carlina | Hj. | 1 | 1 | 3 | 4 |
| Santa Carolina | " | 2 | 15 | 4 | 19 |
| Santa Elena | Fd. | 8 | 29 | 17 | 46 |
| Santa Juana | Pre. | 1 | 4 | 3 | 7 |
| Santa Isabel | Fd. | 6 | 20 | 15 | 35 |
| Santa Teresa | " | 20 | 70 | 47 | 117 |
| Santa Teresa | Hj. | 2 | 7 | 6 | 13 |
| Santa Virginia | " | 1 | 1 | 2 | 3 |
| Selva Obscura | Est. | 5 | 12 | 17 | 29 |
| Selva Obscura | Pb. | 171 | 335 | 427 | 762 |
| Villalobos | Hj. | 2 | 10 | 4 | 14 |
| <u>Distrito 10°: Cullinco</u> | Dist. | <u>226</u> | <u>821</u> | <u>720</u> | <u>1.541</u> |
| Astete | Hj. | 1 | 5 | 4 | 9 |
| Bayo Toro | Pre. | 23 | 59 | 79 | 138 |
| Cerdas (Las) | Rd. | 47 | 143 | 147 | 290 |
| Cullinco | Est. | 31 | 111 | 94 | 205 |
| Guacolda | Fd. | 12 | 36 | 38 | 74 |
| Huenchulao | Rd. | 29 | 107 | 97 | 204 |
| Huillinlebu | Fd. | 38 | 173 | 101 | 274 |
| De las Mercedes | Pre. | 3 | 13 | 19 | 32 |
| Mercedes (Las) | Fd. | 6 | 17 | 16 | 33 |
| Porvenir | " | 10 | 35 | 22 | 57 |
| San Antonio | " | 1 | 3 | 4 | 7 |
| San Bartolo | " | 4 | 15 | 12 | 27 |
| San Guillermo | " | 2 | 5 | 4 | 9 |
| San Luis | " | 3 | 11 | 8 | 19 |
| San Miguel | " | 3 | 9 | 7 | 16 |
| Santa Catalina | " | 2 | 5 | 4 | 9 |
| Santa Guillermina | " | 1 | 2 | 2 | 4 |
| Santa Rosa | " | 7 | 17 | 23 | 40 |
| Tres Higueras (Las) | Hj. | 2 | 7 | 6 | 13 |
| Vertientes (Las) | Fd. | 2 | 8 | 10 | 18 |
| Villa Marta | " | 9 | 40 | 23 | 63 |
| <u>Distrito 11°: Pua</u> | Dist. | <u>229</u> | <u>635</u> | <u>655</u> | <u>1.290</u> |
| aromo (El) | Fd. | 1 | 2 | 4 | 6 |
| Buenaventura | Hj. | 1 | 4 | 3 | 7 |

| Distritos y Localidades | | Número de Habitantes | | | |
|-------------------------------------|----------------|----------------------|---------|---------|-------|
| Nombre | Cate- goría | Vivien- cias | Hombres | Mujeres | TOTAL |
| <u>Distrito 11°: (Continuación)</u> | | | | | |
| Collao | Fd. | 1 | 3 | 7 | 10 |
| Evenizer | Hj. | 1 | 2 | 2 | 4 |
| Magnolias (Las) | Fd. | 1 | 5 | 2 | 7 |
| Molino (El) | " | 1 | 7 | 4 | 11 |
| Maculhueque | Rd. | 25 | 59 | 68 | 127 |
| Porvenir (El) | Fd. | 7 | 32 | 20 | 52 |
| Púa | Al. | 94 | 205 | 238 | 443 |
| Queipul | Rd. | 14 | 40 | 40 | 80 |
| Railao | " | 3 | 12 | 11 | 23 |
| Río El Salto | " | 2 | 12 | 12 | 24 |
| Salto (El) | Fd. | 1 | 5 | 2 | 7 |
| Salto (El) | Hj. | 5 | 14 | 14 | 28 |
| San Enrique | Fd. | 1 | 4 | 3 | 7 |
| San Diego | " | 4 | 10 | 11 | 21 |
| Santa Isabel | " | 2 | 15 | 5 | 20 |
| Santa Lucía | " | 3 | 15 | 12 | 27 |
| Santa María | " | 8 | 28 | 32 | 60 |
| Santa Marta | " | 2 | 3 | 6 | 9 |
| Santa Rosa | " | 1 | 3 | 3 | 6 |
| Tori | Rd. | 2 | 3 | 8 | 11 |
| Trangol | " | 45 | 145 | 136 | 281 |
| Violetas (Las) | Fd. | 1 | 2 | 3 | 5 |
| Zapata | Rd. | 1 | 1 | 1 | 2 |
| Temo, El | Fd. | 2 | 4 | 8 | 12 |
| <u>Distrito 12°: Chanco</u> | Dist. | 105 | 329 | 276 | 605 |
| Alamos (Los) | Fd. | 2 | 6 | 4 | 10 |
| Arrayán (El) | " | 1 | 5 | 3 | 8 |
| Bellavista | " | 1 | 4 | 4 | 8 |
| Carmen (El) | " | 2 | 6 | 6 | 12 |
| Ciento Veinte | " | 1 | 4 | 2 | 6 |
| Cruzada de Los FF.CC. | Cs. | 1 | 3 | 4 | 7 |
| Chavol | Rd. | 7 | 24 | 24 | 48 |
| Desierto (El) | Fd. | 5 | 20 | 8 | 28 |
| Huingan (El) | Hj. | 2 | 6 | 8 | 14 |
| Lincoyan | Rd. | 7 | 25 | 20 | 45 |
| Lomas (Las) | Fd. | 1 | 3 | 1 | 4 |
| Maitén (El) | " | 5 | 19 | 11 | 30 |
| Mansanoco | " | 5 | 21 | 13 | 34 |
| Manzanoco | Rd. | 10 | 29 | 25 | 54 |
| María Yolanda | Fd. | 4 | 21 | 9 | 30 |
| Piedras (Las) | " | 4 | 15 | 11 | 26 |
| Pino Huzcho | " | 1 | 2 | 3 | 5 |
| Queipul | Rd. | 41 | 100 | 107 | 207 |
| San Luis | Hjs. | 3 | 11 | 10 | 21 |
| Santa Blanca | Hj. | 1 | 3 | 2 | 5 |
| Santa Matilde | " | 1 | 2 | 1 | 3 |

Comuna Victoria.
(Continuación)

7.

| Distritos y Localidades | | | Número de Habitantes | | |
|----------------------------------|----------------|----------------|----------------------|------------|------------|
| Nombre | Cate- goría | Vivien- das | Hombres | Mujeres | TOTAL |
| <u>Distrito 13°: Quino</u> | | | | | |
| | Dist. | <u>50</u> | <u>146</u> | <u>152</u> | <u>298</u> |
| Alamos (Los) | Fd. | 2 | 5 | 2 | 7 |
| Buena Vista | " | 2 | 6 | 4 | 10 |
| Chanco | Hj. | 1 | 7 | 2 | 9 |
| Huadaco | Fd. | 1 | 4 | 6 | 10 |
| Quino | Al. | 50 | 117 | 131 | 248 |
| San Pedro | Fd. | 2 | 2 | 4 | 6 |
| Santa Nofa | " | 1 | 5 | 3 | 8 |
| <u>Distrito 14°: San Antonio</u> | | | | | |
| | Dist. | <u>74</u> | <u>282</u> | <u>170</u> | <u>452</u> |
| Aguadas (Las) | Hj. | 1 | 3 | 1 | 4 |
| Aromo (El) | " | 1 | 4 | 3 | 7 |
| Club Hípico | Fd. | 4 | 12 | 10 | 22 |
| Dehesa (La) | Hj. | 1 | 3 | 2 | 5 |
| Encinar (El) | " | 1 | 1 | - | 1 |
| Esfuerzo (El) | Fd. | 3 | 13 | 6 | 19 |
| Filadelfia | " | 3 | 12 | 11 | 23 |
| Guadaco | Hj. | 1 | 3 | 1 | 4 |
| Helvetia | " | 1 | 4 | 2 | 6 |
| María Ester | Fd. | 21 | 72 | 46 | 118 |
| Monte Redondo | " | 4 | 13 | 6 | 19 |
| Pinos (Los) | " | 7 | 50 | 16 | 66 |
| Pinos (Los) | Hj. | 1 | 3 | 3 | 6 |
| Porvenir (El) | " | 2 | 3 | 6 | 9 |
| Prado (El) | Fd. | 1 | 8 | 1 | 9 |
| Quilapán | " | 4 | 15 | 7 | 22 |
| Río Traiguén | Hj. | 1 | 5 | 3 | 8 |
| Saladero (El) | " | 1 | 1 | 2 | 3 |
| San Antonio | Fd. | 1 | 5 | 3 | 8 |
| San Clemente | " | 1 | 3 | 2 | 5 |
| San Clemente | Hj. | 1 | 5 | 2 | 7 |
| San Francisco | Fd. | 1 | 8 | 4 | 12 |
| San Manuel | " | 1 | 4 | 2 | 6 |
| San Pedro | Hj. | 1 | 2 | 3 | 5 |
| Santa Lucía | Acr. | 1 | 1 | 3 | 4 |
| Santa Lucía | Fd. | 1 | 2 | 3 | 5 |
| Turbina (La) | " | 2 | 9 | 4 | 13 |
| Unión (La) | " | 3 | 11 | 10 | 21 |
| Violetas (Las) | " | 1 | 2 | 1 | 3 |
| Violetas (Las) | Hj. | 2 | 5 | 7 | 12 |
| <u>Distrito 15°: Adencul</u> | | | | | |
| | Dist. | <u>99</u> | <u>380</u> | <u>305</u> | <u>685</u> |
| Aromo (El) | Fd. | 1 | 3 | 1 | 4 |
| Buenos Azahares | " | 1 | 4 | 3 | 7 |
| Consuelo (El) | " | 1 | 2 | 1 | 3 |
| Dumo | Hj. | 1 | 4 | 2 | 6 |

Comuna Victoria.
(Continuación)
8.

| Distritos y Localidades | | | Número de Habitantes | | |
|------------------------------------|----------------|----------------|----------------------|---------|--------|
| Nombre | Cate- goría | Vivien- das | Hombres | Mujeres | TOTAL |
| <u>Distrito 15°:(Continuación)</u> | | | | | |
| Lilas de Adencul.(Las) | Fd. | 2 | 5 | 6 | 11 |
| Maitén (El) | Hj. | 1 | 9 | 9 | 18 |
| Morro (El) | " | 1 | 1 | 3 | 4 |
| Piedras Blancas | " | 1 | 6 | 6 | 12 |
| Porvenir (El) | " | 1 | 6 | 3 | 9 |
| San Juan de Adenal | Fd. | 9 | 40 | 33 | 73 |
| Santa Ana (Florida) | " | 5 | 14 | 12 | 26 |
| Santa Clara | " | 14 | 59 | 48 | 107 |
| Santa Filomena | " | 6 | 19 | 15 | 34 |
| Santa Inés de Adenal | " | 9 | 36 | 26 | 62 |
| Santa Julia | " | 7 | 25 | 23 | 48 |
| Santa Rosa | " | 10 | 53 | 29 | 82 |
| Toquihue | Rd. | 29 | 94 | 85 | 179 |
| Total de la Comuna | | 4.125 | 11.605 | 11.485 | 23.090 |
| Total Depto.Victoria | | 4.125 | 11.605 | 11.485 | 23.090 |

DEPARTAMENTO DE CURACAUTÍN

Sus límites son:

Al Norte, el lindero norte de la antigua hijuela 1, desde el lindero poniente de la misma hijuela hasta el río Malleco; el río Malleco, desde el lindero norte de la antigua hijuela 1 hasta su origen; la línea de cumbres que limita por el poniente la hoya del alto río Bío-Bío, desde el origen del río Malleco hasta el cordón de Cuchillahue; el cordón de Cuchillahue, desde la línea de cumbres que limita por el poniente la hoya del alto río Bío-Bío hasta el puente de Lolco; el río Lolco, desde el puente de Lolco hasta su confluencia con el río Bío-Bío; el río Bío-Bío, desde su confluencia con el río Lolco hasta su confluencia con el río Chaquilvín o Llahue, y el cordón de Malla Malla que limita por el norte la hoya del río Chaquilvín o Llahue, desde la confluencia de dicho río con el río Bío-Bío hasta la frontera argentina.

Al Este, la frontera argentina, desde el cordón de Malla Malla hasta la línea de cumbres que limita por el poniente la hoya del alto río Bío-Bío.

Al Sur, la línea de cumbres que limita por el poniente la hoya del alto río Bío-Bío, desde la frontera argentina hasta el volcán Nevado; la línea de cumbres, desde el volcán Nevado hasta el origen del río Captrén; el río Captrén, desde su origen hasta la línea de linderos que limita, entre otras, por el oriente la antigua hijuela 328; dicha línea de linderos, desde el río Captrén hasta el lindero sur de la antigua hijuela 328; el lindero sur de la antigua hijuela 328, desde el lindero oriente de la misma hijuela hasta el lindero oriente de la antigua hijuela Carlos Schleyer; el lindero oriente de la antigua hijuela Carlos Schleyer, desde el lindero sur de la antigua hijuela 328 hasta el lindero norte de la antigua hijuela Carlos Schleyer; el lindero norte de la antigua hijuela Carlos Schleyer, desde el lindero oriente de la misma hijuela hasta el lindero oriente de la antigua hijuela 309; el lindero oriente de las antiguas hijuelas 309 y 308, desde el lindero norte de la antigua hijuela Carlos Schleyer hasta el lindero norte de la antigua hijuela 308; el lindero norte de la antigua hijuela 308, desde el lindero oriente de la misma hijuela hasta el lindero oriente de la antigua hijuela 299; el lindero oriente de las antiguas hijuelas 299 y 298, desde el lindero norte de la antigua hijuela 308 hasta el lindero norte de la antigua hijuela 298; el lindero norte de la antigua hijuela 298, desde el lindero oriente de la misma hijuela hasta el lindero oriente de la antigua hijuela 289; el lindero oriente de la antigua hijuela 289, desde el lindero norte de la antigua hijuela 298 hasta el lindero norte de la antigua hijuela 289; el lindero norte de las antiguas hijuelas 289, 279 y 269, desde el lindero oriente de la antigua hijuela 289 hasta el lindero oriente de la antigua hijuela 225; el lindero oriente de la antigua hijuela 225, desde el lindero norte de la antigua hijuela 269 hasta el río Cautín, y el río Cautín, desde el lindero oriente de la antigua hijuela 225 hasta el lindero oriente de la antigua hijuela 135.

Al Oeste, el lindero oriente de las antiguas hijuelas 135, 123 y 111, desde el río Cautín hasta el lindero norte de la antigua hijuela 111; el lindero norte de la antigua hijuela 111, desde el lindero oriente de la misma hijuela hasta el lindero poniente de la antigua hijuela 99, y la línea de linderos que limita, entre otras, por el poniente, las antiguas hijuelas 99, 78, 62, 37, 15, 3, 40, 25, 9, y 1, desde el lindero norte de la antigua hijuela 111 hasta el lindero norte de la antigua hijuela 1.-

La cabecera del departamento de Curacautín es la ciudad de su título.-

COMUNA SUBDELEGACION DE CURACAUTIN

Sus límites son:

Al Norte, el lindero norte de la antigua hijuela 1, desde el lindero poniente de la misma hijuela hasta el río Malleco, y el río Malleco, desde el lindero norte de la antigua hijuela 1 hasta su origen.-

Al Este, la línea de cumbres que limita por el poniente la hoya del Alto río Bío-Bío, desde el origen del río Malleco hasta el volcán Nevado, pasando por la cordillera de Las Raíces.-

Al Sur, la línea de cumbres, desde el volcán Nevado hasta el origen del río Captrén, el río Captrén, desde su origen hasta la línea de linderos que limita, entre otras, por el oriente la antigua hijuela 328; dicha línea de linderos, desde el río Captrén hasta el lindero sur de la antigua hijuela 328; el lindero sur de la antigua hijuela 328, desde el lindero oriente de la misma hijuela hasta el lindero oriente de la antigua hijuela Carlos Schleyer; el lindero oriente de la antigua hijuela Carlos Schleyer, desde el lindero sur de la antigua hijuela 328 hasta el lindero norte de la antigua hijuela Carlos Schleyer; el lindero norte de la antigua hijuela Carlos Schleyer, desde el lindero oriente de la misma hijuela hasta el lindero oriente de la antigua hijuela 309; el lindero oriente de las antiguas hijuelas 309 y 308, desde el lindero norte de la antigua hijuela Carlos Schleyer hasta el lindero norte de la antigua hijuela 308; el lindero norte de la antigua hijuela 308, desde el lindero oriente de la misma hijuela hasta el lindero oriente de la antigua hijuela 299; el lindero oriente de las antiguas hijuelas 299 y 298, desde el lindero norte de la antigua hijuela 308 hasta el lindero norte de la antigua hijuela 298; el lindero norte de la antigua hijuela 298, desde el lindero oriente de la misma hijuela hasta el lindero oriente de la antigua hijuela 289; el lindero oriente de la antigua hijuela 289, desde el lindero norte de la antigua hijuela 298 hasta el lindero norte de la antigua hijuela 289; el lindero norte de las antiguas hijuelas 289, 279 y 269, desde el lindero oriente de la antigua hijuela 289 hasta el lindero oriente de la antigua hijuela 225; el lindero oriente de la antigua hijuela 225, desde el lindero norte de la antigua hijuela 269 hasta el río Cautín, y el río Cautín, desde el lindero oriente de la antigua hijuela 225 hasta el lindero oriente de la antigua hijuela 135.-

Al Oeste, el lindero oriente de las antiguas hijuelas 135, 123 y 111, desde el río Cautín hasta el lindero norte de la antigua hijuela 111; el lindero norte de la antigua hijuela 111, desde el lindero oriente de la misma hijuela hasta el lindero poniente de la antigua hijuela 99, y la línea de linderos que limita entre otras, por el poniente las antiguas hijuelas 99, 78, 62, 37, 15, 3, 40, 25, 9 y 1, desde el lindero norte de la antigua hijuela 111 hasta el lindero norte de la antigua hijuela 1.-

La comuna-subdelegación de Curacautín, se divide en siete distritos, a saber: 1° Curacautín; 2° Dillo; 3° Tolhuaca; 4° El Manzanal; 5° Túnel Las Raíces; 6° Captrén y 7° Cerros de Hueñivales.-

COMUNA-SUBDELEGACION CURACAUTIN

| Distritos y Localidades | | | Número de Habitantes | | |
|--------------------------------|----------------|----------------|----------------------|--------------|---------------|
| Nombre | Cate- goría | Vivien- das | Hombres | Mujeres | TOTAL |
| <u>Distrito 1°: Curacautin</u> | <u>Dist.</u> | <u>2.080</u> | <u>5.416</u> | <u>5.710</u> | <u>11.126</u> |
| Aedo | Hj. | 1 | 2 | 3 | 5 |
| Alamo (El) | " | 1 | 3 | 4 | 7 |
| Alarcón | " | 1 | 1 | 1 | 2 |
| Amantible | Cs. | 2 | 9 | 9 | 18 |
| Amparo (El) | Hj. | 1 | 2 | 2 | 4 |
| Arco (El) | " | 1 | 5 | 3 | 8 |
| Arrayán (El) | " | 1 | 2 | 1 | 4 |
| Bascur (José) | " | 1 | 2 | 3 | 5 |
| Bascur (José Santos) | " | 1 | 6 | 1 | 7 |
| Bascur (Tránsito) | " | 1 | 4 | 2 | 6 |
| Beltrán | " | 1 | 1 | 2 | 3 |
| Burgos | " | 1 | 2 | 2 | 4 |
| Camino a Victoria | Aer. | 2 | 2 | 3 | 5 |
| Camino Hueñivales | Rd. | 29 | 86 | 103 | 189 |
| Campos | Hj. | 1 | 6 | 2 | 8 |
| Carmen (El) | " | 1 | 6 | 5 | 11 |
| Carmelas (Las) | Fd. | 1 | 6 | 1 | 7 |
| Castillo | Hj. | 1 | - | 4 | 4 |
| Castro | " | 1 | 2 | 5 | 7 |
| Ceas (Las) | " | 1 | 6 | 2 | 9 |
| Cofré | Hjs. | 2 | 5 | 4 | 9 |
| Coihuico | Hj. | 2 | 6 | 7 | 13 |
| Collico | Fd. | 1 | 2 | 3 | 5 |
| Concha | Hj. | 1 | 3 | 3 | 6 |
| Córdova | " | 1 | 5 | 2 | 7 |
| Córdova | Fd. | 26 | 104 | 65 | 169 |
| Corretué | Hj. | 1 | 5 | 4 | 9 |
| Curacautin | Cd. | 1.761 | 4.384 | 4.817 | 9.201 |
| Chaves | Hj. | 1 | 3 | 4 | 7 |
| Delicias (Las) | " | 2 | 6 | 7 | 13 |
| Elba | Fd. | 1 | 3 | 1 | 4 |
| Erice | Hj. | 1 | 1 | 3 | 4 |
| Esperanza (La) | " | 5 | 13 | 13 | 26 |
| Estrella (La) | Fd. | 4 | 6 | 12 | 18 |
| Envidia (La) | Hj. | 1 | 2 | 2 | 5 |
| Etiopía | " | 1 | 4 | 1 | 5 |
| Figueroa | " | 1 | 5 | 7 | 12 |
| Fuentes | " | 1 | 2 | 2 | 4 |
| Guindos (Los) | " | 4 | 15 | 9 | 24 |
| Henriques | " | 1 | 2 | 3 | 5 |
| Herrera | " | 1 | 3 | 4 | 7 |
| Huonohueque | " | 1 | 7 | 2 | 9 |
| Isla (La) | Fd. | 11 | 42 | 26 | 78 |
| Isla Poniente (La) | " | 13 | 39 | 38 | 77 |
| Jara | Hj. | 2 | 8 | 4 | 12 |
| Laureles (Los) | " | 1 | 4 | 3 | 7 |
| Laureles (Los) | Fd. | 1 | 4 | 3 | 7 |

| Distritos y Localidades | | | Número de Habitantes | | |
|-----------------------------------|----------------|----------------|----------------------|---------|-------|
| Nombre | Cate- goría | Vivien- das | Hombres | Mujeres | TOTAL |
| <u>Distrito 1º:(Continuación)</u> | | | | | |
| Leones (Los) | Hj. | 3 | 13 | 6 | 19 |
| Libertad (La) | Fd. | 3 | 9 | 10 | 19 |
| Lo Elba | " | 1 | 4 | 4 | 8 |
| Lonccapira | Ca. | 1 | 2 | 1 | 3 |
| Maitenes (Los) | Hjs. | 2 | 7 | 7 | 14 |
| Mantible | Hj. | 1 | 4 | 3 | 7 |
| Manzanar | " | 1 | 3 | 4 | 7 |
| Manzano (El) | " | 2 | 5 | 4 | 9 |
| Mercedes (Las) | " | 1 | 1 | 2 | 3 |
| Miraflores | " | 1 | 6 | 1 | 7 |
| Monteflor | " | 1 | 2 | 4 | 6 |
| Monte Redondo | " | 1 | 2 | 2 | 4 |
| Monte Redondo | Fd. | 1 | 3 | 2 | 5 |
| Morales | Hj. | 1 | 6 | 3 | 9 |
| Mosso | Fd. | 1 | 2 | 3 | 5 |
| Moya | Hj. | 1 | 5 | 6 | 11 |
| Muñoz | " | 1 | 2 | 3 | 5 |
| Nilahue | " | 2 | 5 | 4 | 9 |
| Nogales (Los) | Fd. | 8 | 22 | 33 | 55 |
| Pagliero | Hj. | 1 | 2 | 4 | 6 |
| Pan Seco | " | 1 | 1 | 2 | 3 |
| Panorama | " | 1 | 2 | 1 | 3 |
| Pidenco | Fd. | 10 | 51 | 51 | 102 |
| Pidenco Alto | Hj. | 1 | 3 | 4 | 7 |
| Pino | Hjs. | 2 | 4 | 4 | 8 |
| Pichipidenco | Hj. | 1 | 3 | 1 | 4 |
| Poblete | " | 1 | 2 | 3 | 5 |
| Porvenir (El) | " | 2 | 8 | 5 | 13 |
| Porvenir (El) | Fd. | 1 | 5 | 5 | 10 |
| Río Negro | " | 32 | 104 | 88 | 192 |
| Riquelme | Hj. | 1 | 8 | 4 | 12 |
| Riquelme (Aurelio) | " | 1 | 1 | 2 | 3 |
| Riquelme (Dionisio) | " | 1 | 3 | 3 | 6 |
| Riquelme (Policiano) | " | 1 | 2 | 6 | 8 |
| Riquelme (Tomás) | " | 1 | 3 | 3 | 6 |
| Rinconada (La) | " | 2 | 5 | 5 | 10 |
| Rueda | Fd. | 2 | 7 | 3 | 10 |
| Saldía | Hj. | 1 | 4 | 3 | 7 |
| San Abelino | " | 1 | 3 | 8 | 11 |
| San Antonio | " | 3 | 12 | 9 | 21 |
| San Ignacio | " | 1 | 3 | 1 | 4 |
| San Gregorio | " | 3 | 11 | 6 | 17 |
| San Jorge | " | 2 | 5 | 2 | 7 |
| San José | " | 3 | 12 | 9 | 21 |
| San José | Fd. | 12 | 34 | 25 | 59 |
| San Juan | Hj. | 1 | 4 | 3 | 7 |
| San Juan | Fd. | 4 | 7 | 4 | 11 |

| Distritos y Localidades | | Número de Habitantes | | | |
|------------------------------------|----------------|----------------------|------------|------------|------------|
| Nombre | Cate- goría | Vivien- das | Hombres | Mujeres | TOTAL |
| <u>Distrito 1°: (Continuación)</u> | | | | | |
| San Manuel | Hj. | 1 | 3 | 4 | 7 |
| San Miguel | " | 1 | 12 | 2 | 14 |
| San Pascual | Hjs. | 3 | 6 | 3 | 9 |
| San Sebastián | Hj. | 1 | 3 | 1 | 4 |
| San Vicente | " | 1 | 3 | 4 | 7 |
| Santa Ana | Fd. | 2 | 10 | 7 | 17 |
| Santa Cruz | Hj. | 1 | 2 | 3 | 5 |
| Santa Filomena | Fd. | 14 | 51 | 45 | 96 |
| Santa Juana | Hj. | 2 | 8 | 4 | 12 |
| Santa Julia | " | 1 | 2 | 2 | 4 |
| Santa Lucía | " | 1 | 4 | 4 | 8 |
| Santa María | Hjs. | 4 | 11 | 15 | 26 |
| Santa Marta | Hj. | 1 | 5 | 1 | 6 |
| Santa Inés | " | 1 | 4 | 1 | 5 |
| Santa Otilia | " | 2 | 5 | 6 | 11 |
| Santa Rosa | " | 1 | 5 | 3 | 8 |
| Santa Sabina | " | 1 | 2 | 4 | 7 |
| Santa Tomasa | " | 1 | 3 | 2 | 6 |
| Santo Domingo | " | 1 | 3 | - | 3 |
| Seña (La) | " | 1 | 4 | 2 | 6 |
| Toscas (Las) | Fd. | 1 | 4 | 2 | 6 |
| Ulloa | Hj. | 1 | 1 | - | 1 |
| Vega Larga | " | 1 | 9 | 6 | 15 |
| Vertientes (Las) | " | 1 | 5 | 4 | 9 |
| <u>Distrito 2°: Dillo</u> | Dist. | <u>129</u> | <u>409</u> | <u>399</u> | <u>808</u> |
| Agua Enterrada | Cs. | 2 | 11 | 7 | 18 |
| Canelos (Los) | Fd. | 1 | 7 | 7 | 14 |
| Colonia Radales | Hjs. | 6 | 19 | 21 | 40 |
| Colonia Radalco | Fd. | 27 | 87 | 82 | 169 |
| Colonia Lillo | " | 2 | 4 | 4 | 8 |
| Dillo | " | 11 | 30 | 33 | 63 |
| Hualles | Hj. | 4 | 12 | 9 | 21 |
| Laureles (Los) | " | 1 | 3 | 3 | 6 |
| Manzano (El) | Cs. | 1 | 1 | 3 | 4 |
| Manzano (El) | Hj. | 2 | 6 | 5 | 11 |
| Monos (Los) | Hjs. | 12 | 39 | 34 | 73 |
| Monos (Los) | Fd. | 10 | 18 | 18 | 36 |
| Radal (El) | Hj. | 1 | 3 | 6 | 9 |
| Radalco | " | 3 | 7 | 12 | 19 |
| Rari Ruca | Fd. | 7 | 27 | 30 | 57 |
| Raulíes (Los) | " | 12 | 43 | 34 | 77 |
| San Antonio | Hj. | 1 | 4 | 7 | 11 |
| San Dionísio | " | 1 | 5 | 3 | 8 |
| San Joaquín | Fd. | 1 | 7 | 4 | 11 |
| San José | Hjs. | 3 | 9 | 14 | 23 |

Comuna Curacautín.
(Continuación)

4.

| Distritos y Localidades | | Número de Habitantes | | | |
|-----------------------------------|----------------|----------------------|--------------|------------|--------------|
| Nombre | Cate- goría | Vivien- das | Hombres | Mujeres | TOTAL |
| <u>Distrito 2°:(Continuación)</u> | | | | | |
| San Lorenzo | Hj. | 1 | 4 | 2 | 6 |
| San Manuel | " | 1 | 5 | 4 | 9 |
| San Miguel | " | 1 | 4 | 5 | 9 |
| San Pablo | " | 1 | 2 | 2 | 4 |
| San Nicolás | E. | 1 | 1 | 4 | 5 |
| San Nicolás | Hjs. | 2 | 6 | 5 | 11 |
| San Sebastián | Hj. | 1 | 2 | 2 | 4 |
| San Vicente | " | 2 | 4 | 5 | 9 |
| Santa Dorotea | " | 2 | 9 | 8 | 17 |
| Santa Elsa | " | 1 | 2 | 5 | 7 |
| Santa Elsa | Fd. | 1 | 3 | 3 | 6 |
| Santa Juana | " | 1 | 3 | 4 | 7 |
| Sin Nombre | Hj. | 1 | 1 | 1 | 2 |
| Tabla (La) | Fd. | 1 | 2 | 3 | 5 |
| Unión (La) | " | 2 | 6 | 4 | 10 |
| Vallejos (Gregorio) | Hj. | 1 | 9 | 3 | 12 |
| Zapadores | Fd. | 1 | 4 | 3 | 7 |
| <u>Distrito 3°: Tolhuaca</u> | Dist. | <u>179</u> | <u>609</u> | <u>453</u> | <u>1.062</u> |
| Bellavista | Fd. | 30 | 99 | 70 | 169 |
| Dillo | " | 94 | 299 | 236 | 535 |
| Laguna Malleco | " | 4 | 18 | 9 | 27 |
| San Agustín | " | 11 | 40 | 41 | 81 |
| Santa Felisa | " | 38 | 142 | 89 | 231 |
| Termas de Tolhuaca | " | 2 | 11 | 8 | 19 |
| <u>Distrito 4°: El Manzanal</u> | Dist. | <u>333</u> | <u>1.048</u> | <u>857</u> | <u>1.905</u> |
| Buenos Aires | Fd. | 7 | 22 | 17 | 39 |
| Buena Vista | " | 2 | 6 | 10 | 16 |
| Coihuas (Los) | Cs. | 2 | 5 | 3 | 8 |
| Coihuas (Los) | Fd. | 29 | 87 | 65 | 152 |
| Coihuas (Los) | Hj. | 10 | 35 | 43 | 78 |
| Chile | Fd. | 2 | 6 | 4 | 10 |
| Helechos (Los) | " | 1 | 4 | 5 | 9 |
| Huape (El) | " | 5 | 18 | 15 | 33 |
| Huemachuco | " | 1 | 4 | 3 | 7 |
| Indio (El) | Hj. | 1 | 3 | 4 | 7 |
| Indio Codiciado | Fd. | 2 | 9 | 8 | 17 |
| Lilas (Las) | " | 1 | 2 | 3 | 5 |
| Lovainas (Luz) | " | 15 | 49 | 41 | 90 |
| Manzanar | Cs. | 60 | 165 | 142 | 307 |
| Manzanar | Fd. | 11 | 34 | 25 | 59 |
| Monte Flor | Hj. | 1 | 2 | 3 | 5 |
| Panquehue | Fd. | 25 | 89 | 55 | 144 |
| Piedra Cortada | Cs. | 5 | 10 | 9 | 19 |

| Distritos y Localidades | | Número de Habitantes | | | |
|---|----------------|----------------------|------------|------------|------------|
| Nombre | Cate- goría | Vivien- das | Hombres | Mujeres | TOTAL |
| <u>Distrito 4°:(Continuación)</u> | | | | | |
| Piedra Cortada | Hjs. | 2 | 7 | 10 | 17 |
| Piedra Cortada | Fd. | 9 | 41 | 18 | 59 |
| Piedra Santa | Cs. | 33 | 126 | 90 | 216 |
| Porvenir | Fd. | 1 | 3 | 2 | 5 |
| Prados (Los) | " | 20 | 67 | 57 | 124 |
| Princesa (La) | Hj. | 7 | 13 | 24 | 37 |
| Puerto Seco | Fd. | 16 | 52 | 38 | 90 |
| Rapaco | " | 2 | 5 | 8 | 13 |
| Rapaco y La Sombra | Hj. | 2 | 6 | 6 | 12 |
| Rinconada (La) | Fd. | 10 | 19 | 16 | 35 |
| Rumania | " | 22 | 73 | 52 | 125 |
| San José | " | 3 | 6 | 6 | 12 |
| Santa Rosa | Hj. | 1 | 4 | 4 | 8 |
| Sombra (La) | Fd. | 3 | 11 | 7 | 18 |
| Transandino en Construcción | Cp. | 9 | 30 | 19 | 49 |
| Vega Larga | Fd. | 3 | 6 | 13 | 19 |
| Verdad (La) | Hj. | 2 | 9 | 10 | 19 |
| Vertientes (Las) | Fd. | 8 | 20 | 22 | 42 |
| <u>Distrito 5°:Tunel Las Rai- ces</u> | | | | | |
| | Dist. | <u>137</u> | <u>442</u> | <u>348</u> | <u>790</u> |
| Alamito (El) | Hj. | 1 | 1 | 4 | 5 |
| Boca Norte | Cp. | 36 | 117 | 81 | 198 |
| Calabozo | Fd. | 8 | 22 | 16 | 38 |
| Caracol | Hjs. | 11 | 31 | 23 | 54 |
| Centasón (La) | Hj. | 2 | 8 | 4 | 12 |
| Colorado (El) | " | 1 | 5 | 2 | 7 |
| Cordillera Blanca | " | 2 | 6 | 4 | 10 |
| Chilcos (Los) | " | 1 | 1 | 2 | 3 |
| Desierto (El) | " | 3 | 31 | 8 | 39 |
| Don Omar | Fd. | 8 | 20 | 19 | 39 |
| Dos Arroyos | Hj. | 5 | 12 | 18 | 30 |
| Ferrocarril | Cp. | 5 | 10 | 13 | 23 |
| Gales | Fd. | 4 | 9 | 14 | 23 |
| Hoyo (El) | " | 6 | 18 | 24 | 42 |
| Lovaina (Luz) | " | 1 | 4 | - | 4 |
| Mallines (Los) | " | 2 | 5 | 2 | 7 |
| Mercedes (Las) | Hj. | 1 | 6 | 3 | 9 |
| Nires (Los) | " | 2 | 7 | 6 | 13 |
| Peñasco (El) | Fd. | 1 | 3 | 1 | 4 |
| Pinito (El) | Hj. | 1 | 2 | 4 | 6 |
| Reforma (La) | " | 1 | 7 | 2 | 9 |
| Reserva Forestal | Fd. | 3 | 11 | 11 | 22 |
| Retiro | Pre. | 1 | 4 | 5 | 9 |
| Salto (El) | Hj. | 1 | 3 | 1 | 4 |
| San Antonio | Fd. | 1 | 5 | 4 | 9 |

| Nombre | Cate- goria | Vivien- das | Número de Habitantes | | |
|------------------------------------|----------------|----------------|----------------------|------------|------------|
| | | | Hombres | Mujeres | TOTAL |
| <u>Distrito 5°: (Continuación)</u> | | | | | |
| San José | Hj. | 2 | 5 | 4 | 9 |
| San Pablo | " | 1 | 7 | 5 | 12 |
| Santa Ema | Fd. | 9 | 21 | 28 | 49 |
| Santa Fresia | Hj. | 3 | 9 | 7 | 16 |
| Santa Julia | " | 1 | 6 | 3 | 9 |
| Santa Rosa | " | 2 | 8 | 5 | 13 |
| Santo Tomás | " | 2 | 6 | 4 | 10 |
| Siberia | Fd. | 1 | 5 | 2 | 7 |
| Sucesión Muñoz | Hj. | 2 | 7 | 8 | 15 |
| Sucesión Retamal | " | 1 | 2 | 1 | 3 |
| Sucesión Sanchez | " | 3 | 8 | 4 | 12 |
| Vega Hermosa | " | 2 | 4 | 6 | 10 |
| Diseminados | - | - | 6 | - | 6 |
| <u>Distrito 6°: Captren</u> | Dist. | <u>163</u> | <u>478</u> | <u>434</u> | <u>912</u> |
| Aedo | Hj. | 1 | 3 | 7 | 10 |
| Aedo (M.) | " | 1 | 2 | 3 | 5 |
| Aedo (V.) | " | 2 | 4 | 5 | 9 |
| Aguilera | " | 1 | 5 | 4 | 9 |
| Aromo (El) | Fd. | 2 | 5 | 8 | 13 |
| Arrayán (El) | Hj. | 1 | 1 | 5 | 6 |
| Calabozo | " | 1 | 1 | 2 | 3 |
| Callado (El) | " | 1 | 4 | 3 | 7 |
| Calladito (El) | " | 4 | 9 | 9 | 18 |
| Campanario (El) | Fd. | 6 | 20 | 11 | 31 |
| Cancha Rayada | " | 5 | 0 | 6 | 15 |
| Carmen (El) | Hjs. | 2 | 8 | 5 | 13 |
| Cascada (La) | Hj. | 2 | 5 | 2 | 8 |
| Cascada (La) | Fd. | 3 | 9 | 10 | 19 |
| Casualidad | Hj. | 1 | 1 | 6 | 7 |
| Cerezos (Los) | Fd. | 2 | 11 | 7 | 18 |
| Ciprés (El) | Hj. | 2 | 3 | 1 | 4 |
| Codiciado | Fd. | 3 | 13 | 4 | 17 |
| Colorado | Hj. | 1 | 5 | 2 | 7 |
| Condor | " | 1 | 3 | 3 | 6 |
| Crucero | " | 1 | 2 | 1 | 3 |
| Cerda | " | 1 | 2 | 3 | 5 |
| Desierto (El) | " | 1 | 3 | 3 | 6 |
| Diamante (El) | " | 1 | 3 | 5 | 8 |
| Esclavo | " | 1 | 2 | 4 | 6 |
| Escorial | " | 1 | 2 | 2 | 4 |
| Globo (El) | " | 1 | 2 | 1 | 3 |
| Guindos (Los) | " | 1 | 2 | 2 | 4 |
| Hueñivales | Hjs. | 6 | 14 | 13 | 27 |
| Independiente | Fd. | 3 | 6 | 8 | 14 |

| Distritos y Localidades | | | Número de Habitantes | | |
|-----------------------------------|----------------|----------------|----------------------|---------|-------|
| Nombre | Cate- goría | Vivien- das | Hombres | Mujeres | TOTAL |
| <u>Distrito 6°:(Continuación)</u> | | | | | |
| Laurel (El) | Hj. | 1 | 2 | 1 | 3 |
| Lillo | " | 1 | 2 | 3 | 5 |
| Llaima | Fd. | 17 | 53 | 40 | 93 |
| Maitén (El) | Hj. | 4 | 14 | 7 | 21 |
| Marques | " | 1 | 1 | 3 | 4 |
| Marques Bravo | " | 1 | 4 | 4 | 8 |
| Maquis (Los) | " | 1 | 1 | 3 | 4 |
| Mirador (El) | Fd. | 2 | 7 | 6 | 13 |
| Monte Verde | " | 4 | 14 | 12 | 26 |
| Muñoz | Hj. | 1 | 4 | 2 | 6 |
| Pajal (El) | Hjs. | 3 | 7 | 9 | 16 |
| Palma (La) | Fd. | 4 | 27 | 11 | 38 |
| Palmas (Las) | " | 1 | 2 | 5 | 7 |
| Piedras (Las) | Hj. | 2 | 7 | 10 | 17 |
| Playa (La) | " | 1 | 3 | 1 | 4 |
| Porvenir | " | 1 | 4 | 5 | 9 |
| Prados (Los) | Fd. | 2 | 5 | 3 | 8 |
| Río Negro | Hj. | 1 | 2 | 4 | 6 |
| Robles (Los) | " | 2 | 5 | 3 | 8 |
| Rosario (El) | " | 3 | 10 | 11 | 21 |
| Ruis | " | 1 | 2 | 1 | 3 |
| Salazar | " | 1 | 2 | 2 | 4 |
| Sandoval (H.) | " | 1 | 4 | 4 | 8 |
| Sandoval (R.) | " | 2 | 8 | 5 | 13 |
| San Antonio | Hjs. | 3 | 8 | 8 | 16 |
| San Eduardo | Hj. | 1 | 2 | 4 | 6 |
| San Francisco | " | 1 | 2 | 2 | 4 |
| San José | Hjs. | 2 | 5 | 9 | 14 |
| San Juan | Hj. | 1 | 1 | 3 | 4 |
| San Lorenzo | " | 1 | 3 | 5 | 8 |
| San Pedro | " | 2 | 6 | 6 | 12 |
| San Pedro | Fd. | 4 | 12 | 9 | 21 |
| Santa Ana | Hj. | 1 | 1 | 3 | 4 |
| Santa Celia | " | 1 | 3 | 3 | 6 |
| Santa Elena | Fd. | 4 | 15 | 10 | 25 |
| Santa Eva | Hj. | 1 | 3 | 5 | 8 |
| Santa Isabel | " | 2 | 2 | 5 | 7 |
| Santa Lorenza | " | 1 | 1 | 2 | 3 |
| Santa María | " | 1 | 1 | 3 | 4 |
| Santa Mónica | " | 1 | 3 | 2 | 5 |
| Santa Rosa | Hjs. | 5 | 12 | 13 | 25 |
| Santa Sofía | Hj. | 1 | 3 | 4 | 7 |
| Santa Yolanda | " | 2 | 8 | 7 | 15 |
| Santo Domingo | Hjs. | 2 | 12 | 3 | 15 |
| Santo Tomás | Fd. | 1 | 1 | 2 | 3 |
| Sepúlveda | Hj. | 1 | 4 | 4 | 8 |
| Sesenta (Las) | " | 1 | 4 | 5 | 9 |

Comuna Curacautin
(Continuación)
8.

| Distrito y Localidades | | | Número de Habitantes | | |
|--|----------------|----------------|----------------------|---------|-------|
| Nombres | Cate- goría | Vivien- das | Hombres | Mujeres | TOTAL |
| <u>Distrito 6°:(Continuación)</u> | | | | | |
| Sombra (La) | Hj. | 1 | 3 | 4 | 7 |
| Termas Río Blanco | Cs. | 1 | 2 | 2 | 4 |
| Tigre (El) | Hj. | 2 | 8 | 4 | 12 |
| Triángulo (El) | " | 1 | 4 | 2 | 6 |
| Verdejo (El) | " | 1 | - | 4 | 4 |
| <u>Distrito 7°: Cerros de Hue- ñivales</u> | | | | | |
| | Dist. | 211 | 612 | 612 | 1.224 |
| Agua Buena | Hj. | 1 | 6 | 6 | 12 |
| Arenga (La) | " | 2 | 4 | 5 | 9 |
| Avellano (El) | " | 2 | 8 | 6 | 14 |
| Bella Vista | Fd. | 2 | 5 | 5 | 10 |
| Buenos Aires | Hj. | 1 | 4 | 1 | 5 |
| Cármén (El) | Fd. | 1 | 7 | 4 | 11 |
| Carmen (El) | Hj. | 3 | 11 | 11 | 22 |
| Canelos (Los) | " | 1 | 5 | 4 | 9 |
| Cruzada (La) | Hjs. | 2 | 4 | 4 | 8 |
| Esperanza (La) | Fd. | 1 | 3 | 1 | 4 |
| Guindos (Los) | Hj. | 1 | 1 | 1 | 2 |
| Hueñivales | E. | 2 | 6 | 8 | 14 |
| Hueñivales | Hjs. | 32 | 94 | 112 | 206 |
| Hueñivales | Rd. | 14 | 29 | 36 | 65 |
| Laurel (El) | Hj. | 1 | 2 | 3 | 5 |
| Lipuco | Fd. | 1 | 4 | 3 | 7 |
| Malven | " | 1 | 4 | 4 | 8 |
| Manchuria | " | 3 | 9 | 4 | 13 |
| Manzano (El) | Hj. | 1 | 2 | 5 | 7 |
| Mariposas (Las) | " | 3 | 5 | 7 | 12 |
| Mercedes (Las) | " | 1 | 3 | 4 | 7 |
| Mirador (El) | " | 2 | 5 | 4 | 9 |
| Monos (Los) | " | 1 | 3 | 2 | 5 |
| Naranjito (El) | " | 1 | 1 | 2 | 3 |
| Nieves (Las) | " | 1 | 5 | 5 | 10 |
| Sin Nombre | Hjs. | 2 | 3 | 6 | 9 |
| Pencora (La) | Hj. | 1 | 3 | 2 | 5 |
| Pantanillo | " | 1 | 4 | 5 | 9 |
| Pollines | " | 1 | 3 | 2 | 5 |
| Piña (La) | " | 2 | 7 | 5 | 12 |
| Piña (La) | Fd. | 1 | 2 | 2 | 4 |
| Porvenir (El) | Hj. | 2 | 8 | 2 | 10 |
| Prados (Los) | Fd. | 1 | 2 | 1 | 3 |
| Rary (El) | Hj. | 1 | 4 | 8 | 12 |
| Ranegado (El) | " | 2 | 4 | 5 | 9 |
| Rinconada (La) | Fd. | 2 | 4 | 4 | 8 |
| Rosario (El) | Hjs. | 4 | 9 | 12 | 21 |
| San Adolfo | Hj. | 2 | 3 | 6 | 9 |

Comuna Curacautin
(Continuación)
9.

| Distritos y Localidades | | Número de Habitantes | | | |
|-----------------------------------|----------------|----------------------|---------|---------|--------|
| Nombres | Cate- goría | Vivien- das | Hombres | Mujeres | TOTAL |
| <u>Distrito 7°:(Continuación)</u> | | | | | |
| San Alberto | Hj. | 1 | 3 | 3 | 6 |
| San Antonio | Hjs. | 3 | 25 | 26 | 51 |
| San Emilio | Hj. | 2 | 8 | 5 | 13 |
| San Fernando | " | 1 | 1 | - | 1 |
| San Gregorio | " | 1 | 2 | 1 | 3 |
| San José | Fd. | 18 | 44 | 50 | 94 |
| San José | Hjs. | 9 | 31 | 27 | 58 |
| San Juan | Hj. | 1 | 3 | 1 | 4 |
| San Juan de Dios | " | 1 | 4 | 6 | 10 |
| San Luis | " | 1 | 3 | 1 | 4 |
| San Manuel | " | 3 | 19 | 7 | 26 |
| San Pablo | " | 4 | 20 | 10 | 30 |
| San Pedro | Hjs. | 5 | 13 | 14 | 27 |
| San Sebastian | " | 4 | 10 | 11 | 21 |
| San Sergio | Hj. | 1 | 3 | 1 | 4 |
| San Vicente | " | 1 | 2 | 5 | 7 |
| Santa Ana | " | 1 | 2 | 3 | 5 |
| Santa Clara | " | 1 | 2 | 3 | 5 |
| Santa Elena | " | 1 | 1 | 4 | 5 |
| Santa Elisa | " | 1 | 4 | 3 | 7 |
| Santa Ercira | " | 1 | - | 7 | 7 |
| Santa Ester | " | 1 | 2 | 4 | 6 |
| Santa Eusebia | " | 1 | 5 | 2 | 7 |
| Santa Gertrudis | " | 2 | 10 | 6 | 16 |
| Santa Irene | " | 1 | 2 | 1 | 3 |
| Santa Juana | " | 1 | 2 | 3 | 5 |
| Santa Lucía | " | 2 | 3 | 4 | 7 |
| Santa María | " | 1 | 2 | 2 | 4 |
| Santa Marta | " | 2 | 6 | 3 | 9 |
| Santa Natividad | " | 3 | 6 | 5 | 11 |
| Santa Rita | " | 1 | 1 | 3 | 4 |
| Santa Roca | Fd. | 2 | 6 | 3 | 9 |
| Santa Rosa | Hjs. | 5 | 12 | 16 | 28 |
| Santa Rocario | Hj. | 2 | 4 | 6 | 10 |
| Santa Sofía | Hjs. | 3 | 15 | 11 | 26 |
| Santa Sofía | Fd. | 1 | 5 | 4 | 9 |
| Santa Tereca | Hj. | 1 | 7 | 4 | 11 |
| Santo Domingo | " | 3 | 8 | 10 | 18 |
| Sauce (El) | " | 1 | 2 | 1 | 3 |
| Sauce (Los) | " | 1 | 6 | 6 | 12 |
| Sin Nombre | Fd. | 1 | 1 | 3 | 4 |
| Tipa (La) | Hj. | 2 | 5 | 8 | 13 |
| Santa Trinidad | Hjs. | 3 | 11 | 9 | 20 |
| Vacas (Las) | " | 1 | 3 | 1 | 4 |
| Verdugal | " | 1 | 2 | - | 2 |
| Total de la Comuna..... | | 3.232 | 9.014 | 8.813 | 17.827 |

COMUNA SUBDELEGACION DE LONQUIMAY

Sus límites son:

Al Norte, el cordón de Cuchillahue, desde la línea de cumbres que limita por el poniente la hoya del Alto río Bío-Bío hasta el puente de Lolco; el río Lolco, desde el puente de Lolco hasta su confluencia con el río Bío-Bío; el río Bío-Bío, desde su confluencia con el río Lolco hasta su confluencia con el río Chaquilvín o Llahue, y el cordón de Malla Malla que limita por el norte la hoya del río Chaquilvín o Llahue, desde la confluencia de dicho río con el río Bío-Bío hasta la frontera argentina.-

Al Este, la frontera argentina, desde el cordón de Malla-Malla hasta el paso de Mallín Chileno.-

Al Sur, la frontera argentina, desde el paso de Mallín Chileno hasta la línea de cumbres que limita por el poniente la hoya del alto río Bío-Bío.-

Al Oeste, la línea de cumbres que limita por el poniente la hoya del alto río Bío-bío, desde la frontera argentina hasta el cordón de Cuchillahue, pasando por la cordillera de Las Raíces.-

La comuna-subdelegación de Lonquimay se divide en siete distritos, a saber:

Rahue; 1° Villa Portales; 2° Contraco; 3° Ránquil; 4°
5° Mitranquín; 6° Liucura y 7° Río Pedregoso.-

COMUNA-SUBDELEGACION LONGUIMAY

| Distritos y Localidades | | | Número de Habitantes | | |
|------------------------------------|----------------|----------------|----------------------|--------------|--------------|
| Nombre | Cate- goría | Vivien- das | Hombres | Mujeres | TOTAL |
| <u>Distrito 1°: Villa Portales</u> | Dist. | <u>433</u> | <u>1.272</u> | <u>1.266</u> | <u>2.538</u> |
| Agua (El) | Hj. | 1 | 2 | 1 | 3 |
| Arenal | Cp. | 33 | 102 | 85 | 187 |
| Arenal | Fd. | 8 | 19 | 21 | 40 |
| Camino Puente Longitudinal | Cs. | 15 | 51 | 47 | 98 |
| Camino a Punta Negra | " | 4 | 21 | 13 | 34 |
| Cautín | " | 1 | 1 | 2 | 3 |
| Chilpaco | Fd. | 9 | 25 | 22 | 47 |
| Descanso | Cs. | 1 | 4 | 2 | 6 |
| Fusta (La) | Fd. | 61 | 182 | 163 | 345 |
| Huachicahue | " | 5 | 15 | 16 | 31 |
| Juntas (Las) | Hj. | 7 | 15 | 20 | 35 |
| Longuimay | Fb. | 12 | 39 | 39 | 78 |
| Mallín del Treguil | Rd. | 3 | 7 | 10 | 17 |
| Naranja (El) | " | 56 | 166 | 161 | 327 |
| Manco B. | " | 9 | 31 | 21 | 52 |
| Paso Rahué | Hj. | 1 | 2 | 6 | 8 |
| Progreso | Fd. | 4 | 14 | 17 | 31 |
| Puntas (Las) | Mr. | 12 | 10 | 5 | 15 |
| Punta Negra | Fd. | 52 | 200 | 137 | 337 |
| Quilquen Mallín | Hj. | 2 | 4 | 3 | 7 |
| Ruca Manque | " | 2 | 7 | 9 | 16 |
| San Francisco | " | 2 | 6 | 3 | 9 |
| Santa Elica | " | 2 | 6 | 2 | 8 |
| Sireco | " | 1 | 2 | 2 | 5 |
| Villa Portales | Cc. | 1 | - | 4 | 4 |
| Villa Portales | Fd. | 5 | 17 | 20 | 37 |
| Villa Portales | Al. | 134 | 323 | 435 | 758 |
| <u>Distrito 2°: Contraco</u> | Dist. | <u>116</u> | <u>425</u> | <u>404</u> | <u>829</u> |
| Colonia Contraco | Frc. | 2 | 11 | 7 | 18 |
| Colonia Llanquén | " | 21 | 68 | 70 | 138 |
| Contraco | Fd. | 25 | 80 | 94 | 174 |
| Guayalí | " | 48 | 190 | 168 | 358 |
| Lolco | " | 20 | 76 | 65 | 141 |
| <u>Distrito 3°: Rancuñil</u> | Dist. | <u>176</u> | <u>573</u> | <u>588</u> | <u>1.161</u> |
| Caracoles | Fd. | 4 | 15 | 9 | 24 |
| Colonia Agrícola | Prce. | 135 | 416 | 438 | 854 |
| Colonia Contraco | Prce. | 6 | 17 | 17 | 34 |
| Chilpaco | Fd. | 1 | 2 | 1 | 3 |
| Llanquén Truhuín | Prce. | 20 | 68 | 65 | 133 |
| Pehuenco | Fd. | 2 | 13 | 8 | 21 |
| Pehuenco | Prce. | 2 | 18 | 16 | 34 |
| Rahue | Fd. | 5 | 24 | 34 | 58 |

| Distritos y Localidades | | | Número de Habitantes | | |
|-----------------------------------|----------------|----------------|----------------------|---------|---------|
| Nombre | Cate- goría | Vivien- das | Hombres | Mujeres | TOTAL |
| <u>Distrito 4°: Rahue</u> | Dist. | 11 | 29 | 36 | 65 |
| Rahue | Fd. | 11 | 29 | 36 | 65 |
| <u>Distrito 5°: Mitranquin</u> | Dist. | 84 | 274 | 256 | 530 |
| Mitrafquén | Fd. | 43 | 136 | 107 | 243 |
| Mitrafquén | Rd. | 28 | 97 | 113 | 210 |
| Pichi Pehuenco | Fd. | 13 | 41 | 36 | 77 |
| <u>Distrito 6°: Liucura</u> | Dist. | 246 | 794 | 787 | 1.581 |
| Alto Bío Bío | Cs. | 14 | 44 | 52 | 96 |
| Icalma | Rd. | 58 | 214 | 186 | 400 |
| Liucura | Cs. | 10 | 28 | 33 | 61 |
| Liucura | Fd. | 56 | 163 | 149 | 312 |
| Liucura | Hj. | 26 | 84 | 69 | 153 |
| Liucura | Rd. | 25 | 70 | 86 | 156 |
| Marimenuco | Fd. | 5 | 15 | 16 | 31 |
| Marimenuco | Rd. | 9 | 36 | 39 | 75 |
| Mitrafquén | " | 1 | 2 | 6 | 8 |
| Pehuenco | Cs. | 2 | 7 | 4 | 11 |
| Pehuenco | Fd. | 8 | 19 | 21 | 40 |
| Pehuenco | Rd. | 28 | 101 | 112 | 213 |
| Pichipehuenco | Fd. | 1 | 2 | 2 | 4 |
| Rucañanco | " | 3 | 9 | 12 | 21 |
| <u>Distrito 7°: Río Pedregoso</u> | Dist. | 132 | 442 | 410 | 852 |
| Alamos (Los) | Hj. | 1 | 3 | 3 | 6 |
| Angostura | Op. | 17 | 44 | 50 | 94 |
| Camino Internacional | Hj. | 1 | 2 | 6 | 8 |
| Camino Pedregoso | Cs. | 1 | 3 | 2 | 5 |
| Chapalco | Fd. | 1 | 9 | 2 | 11 |
| Guañlipulli | Hj. | 10 | 45 | 27 | 72 |
| Junta (La) | " | 3 | 14 | 9 | 23 |
| Junta (La) | Mr. | 1 | 9 | 6 | 15 |
| Lolén | Cs. | 1 | 4 | 1 | 5 |
| Lolén | Fd. | 3 | 9 | 8 | 17 |
| Lolén | Hj. | 7 | 26 | 19 | 45 |
| Loma Atravesada | " | 4 | 22 | 14 | 36 |
| Pedregoso | Rd. | 77 | 225 | 244 | 469 |
| Quilén | Hj. | 1 | 1 | 2 | 3 |
| San Nicolás | Fd. | 1 | 5 | 5 | 10 |
| Santa Elena | " | 1 | 4 | 2 | 6 |
| Tallión (El) | Hj. | 2 | 17 | 10 | 27 |
| Total de la Comuna | | 1.198 | 3.809 | 3.747 | 7.556 |
| Total Dpto. Curacautín | | 4.430 | 12.823 | 12.560 | 25.383 |
| Total PROVINCIA DE MALLECO | | 27.694 | 80.742 | 79.211 | 159.953 |

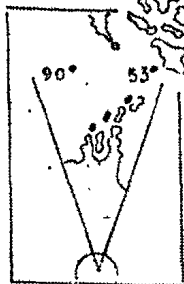
PROVINCIA
DE
Cautín

Dirección Gral. Estadística
ASESORIA TECNICA
SANTIAGO-CHILE

Escrutinio preliminar del
XII Censo General de
Población y de Vivienda

Levantado el 24 de Abril
del año 1952

DIRECCION GENERAL DE ESTADISTICA
SECRETARIA GENERAL DEL CENSO
SECCION GEOGRAFIA ADMINISTRATIVA
SANTIAGO DE CHILE



COMISION DIRECTIVA DEL XII CENSO GENERAL DE POBLACION
Y I DE VIVIENDA

LUIS CARCAMO CANTIN
Director General de Estadística

JOSE PISTONO BATAGLINO
Vicepresidente de la Caja de la Habitación Popular

Dr. NACIANCENO ROMERO Y ORTEGA
Director General de Sanidad

DESIDERIO BRAVO ORTIZ
Director General del Registro Civil Nacional

LUIS CAMPOS VASQUEZ
Director General de Correos y Telégrafos

ADRIAN SOTO VIVANCO
Director General de Educación Secundaria

HUMBERTO VIVANCO MORA
Director General de Educación Primaria

CORONEL VICTOR BARRUETO GEYWITZ
Representante de las Fuerzas Armadas

CORONEL RODOLFO CONCHA MUÑOZ
Subdirector del Instituto Geográfico Militar

GENERAL RAMON CAÑAS MONTALVA
Presidente del Comité Nacional de Geografía, Geodesia y Geofísica

Dr. HUMBERTO ABRAHAMSOHN WALDAUER
Presidente del Comité Nacional de Estadística Vital y Sanitaria

CORONEL GERMAN SAEZ VASQUEZ
Representante del Cuerpo de Carabineros

JUAN LASCORRET MUÑOZ
Jefe de la Oficina del Presupuesto de la Dirección Gral. de Estadística

CARLOS BARRALES ESCOBAR
Secretario General del Censo

Dr. ALBERTO ARCA PARRO
Experto de las Naciones Unidas

OMAR ROJAS MOLINA
Jefe de la Sección Geografía del Censo.

RESEÑA HISTORICA

La provincia de Cautín fué creada por Ley de 12 de Marzo de 1887 con los siguientes límites:

"Al Norte, por el límite sur de la provincia de Malleco, desde la cordillera de Nahuelbuta hasta el volcán Lonquimay, y desde este punto una línea que pase por la cima del contrafuerte que desciende al Bío-Bío, frente a su confluencia con el riachuelo Balmeco, y, en fin, el curso y dirección de este riachuelo hasta el límite divisorio con la República Argentina."

"Al Este, este mismo límite hasta enfrentar el nacimiento del río Trancura".

"Al Sur, por la dirección y curso de este río y el de Pucón hasta su desembocadura en el lago Villarrica, la línea de este lago y el río Toltén hasta su desembocadura, y

"Al Oeste, el Océano Pacífico, hasta la desembocadura del río Imperial; el curso de este río hasta el lugar denominado Eucadiuca en la cordillera de Nahuelbuta, y la cima de esta cordillera hasta su intersección con el límite sur de la provincia de Malleco".

El Artículo 7º de la ley que creó esta provincia, divide su territorio en dos departamentos: el de Temuco con capital en la ciudad de Temuco, y el de Imperial, con capital en la de Nueva Imperial.

Estos departamentos tuvieron los mismos límites de la provincia y separados entre sí, por una línea recta desde el vado del Campamento en Quillén hasta el cerro de Cuel en la serranía de Nielol, la cima más occidental de esta serranía hasta el nacimiento del riachuelo Boyeco, y de aquí el antiguo pozo abierto en dirección norte-sur, próximamente hasta el río Toltén.

La capital de la provincia de Cautín es la ciudad de Temuco, tuvo su origen en un puesto militar asentado el 24 de Febrero de 1881, donde luego se formó un pequeño centro de población; el 5 de Mayo del año siguiente se principió a construir un fuerte, y el 13 de Mayo de 1890 se aprobó el plano de distribución de sitios.

PROVINCIA DE CAUTIN.-

Sus límites son:

Al Norte, el río Tirúa, desde su desembocadura en el Océano Pacífico hasta la desembocadura del estero de Palo Santo; el estero de Palo Santo, desde su desembocadura en el río Tirúa hasta su origen; la línea divisoria de aguas de la cordillera de Nahuelbuta, desde el origen del estero de Palo Santo hasta el lindero norte de la antigua hijuela 291; el lindero norte de las antiguas hijuelas 291 a 274, desde la línea divisoria de aguas de la cordillera de Nahuelbuta hasta el río Guamaqui; el río Guamaqui, desde el lindero norte de la antigua hijuela 274 hasta su confluencia con el río Pellahuén; el río Repucura, desde la confluencia de los ríos Guamaqui y Pellahuén, que lo forman, hasta su confluencia con el río Cholchol; el río Cholchol, desde su confluencia con el río Repucura hasta su confluencia con el río Quillen; el río Quillen, desde su confluencia con el río Cholchol hasta la desembocadura del río Perquenco; el río Perquenco, desde su desembocadura en el río Quillen hasta el lindero oriente de la antigua hijuela 224; el lindero oriente de las antiguas hijuelas 224, 219 y 782, desde el río Perquenco hasta el río Quino; el río Quino, desde el lindero oriente de la antigua hijuela 782 hasta el lindero entre las antiguas hijuelas Yaucanson y D. Stewart; el lindero entre las antiguas hijuelas Yaucanson y D. Stewart, desde el río Quino hasta el estero del Salto; el estero del Salto, desde el lindero entre las antiguas hijuelas Yaucanson y D. Stewart hasta el lindero entre las antiguas hijuelas J. Thoman y 164; el lindero que separa las antiguas hijuelas J. Thoman, Martínez, 60 y 123, por una parte, de las antiguas hijuelas 164, Ulrich Guth y M. Rodríguez, por la otra, desde el estero del Salto hasta el estero Púa; el estero Púa, desde el lindero entre las antiguas hijuelas 123 y M. Rodríguez hasta el lindero norte de la reducción del Cacique Zapata; el lindero norte de la reducción del Cacique Zapata, desde el estero Púa hasta el lindero poniente de la antigua hijuela Adolfo Moreno; el lindero poniente de las antiguas hijuelas Adolfo Moreno y Pichi-Quiñinao, desde el lindero norte de la reducción del Cacique Zapata hasta el lindero norte de la antigua hijuela J.M. Frédes; el lindero norte de las antiguas hijuelas J. M. Frédes, San Miguel de Perquenco y J. del C. Ramos, desde el lindero poniente de la antigua hijuela Pichi-Quiñinao hasta el río Quillen; el río Quillen, desde el lindero norte de la antigua hijuela J. del C. Ramos hasta el lindero entre las antiguas hijuelas 54 y Cacique Cayul; el lindero entre las antiguas hijuelas 54 y Cacique Cayul, desde el río Quillen hasta el río Cautín; el río Cautín, desde el lindero entre las antiguas hijuelas 54 y Cacique Cayul hasta el lindero oriente de la antigua hijuela 225; el lindero oriente de la antigua hijuela 225, desde el río Cautín hasta el lindero norte de la antigua hijuela 269; el lindero norte de las antiguas hijuelas 269, 279 y 289, desde el lindero oriente de la antigua hijuela 225 hasta el lindero oriente de la antigua hijuela 289; el lindero oriente de la antigua hijuela 289, desde el lindero norte de esta misma hijuela hasta el lindero norte de la antigua hijuela 298; el lindero norte de la antigua hijuela 298, desde el lindero oriente de la antigua hijuela 289 hasta el lindero oriente de la antigua hijuela 298, el lindero oriente de las antiguas hijuelas 298 y 299, desde el lindero norte de la antigua hijuela 298 hasta el lindero norte de la antigua hijuela 208; el lindero norte de la antigua hijuela 308, desde el lindero oriente de la antigua hijuela 299 hasta el lindero oriente de la antigua

hijuela 308; el lindero oriente de las antiguas hijuelas 308 y 309, desde el lindero norte de la antigua hijuela 308 hasta el lindero norte de la antigua hijuela Carlos Schleyer; el lindero norte de la antigua hijuela Carlos Schleyer, desde el lindero oriente de la antigua hijuela 309 hasta el lindero oriente de la antigua hijuela Carlos Schleyer; el lindero oriente de la antigua hijuela Carlos Schleyer; desde el lindero norte de esta misma hijuela hasta el lindero sur de la antigua hijuela 328; el lindero sur de la antigua hijuela 328, desde el lindero oriente de la antigua hijuela Carlos Schleyer hasta la línea de linderos que limita, entre otras, por el oriente la antigua hijuela 328; dicha línea de linderos, desde el lindero sur de la antigua hijuela 328 hasta el río Captrán; el río Captrán, desde la línea de linderos que limita, entre otras, por el oriente la antigua hijuela 328 hasta su origen; la línea de cumbres, desde el origen del río Captrán hasta el volcán Nevado, y la línea de cumbres que limita por el poniente la hoya del alto río Bío-Bío, desde el volcán Nevado hasta la frontera argentina.-

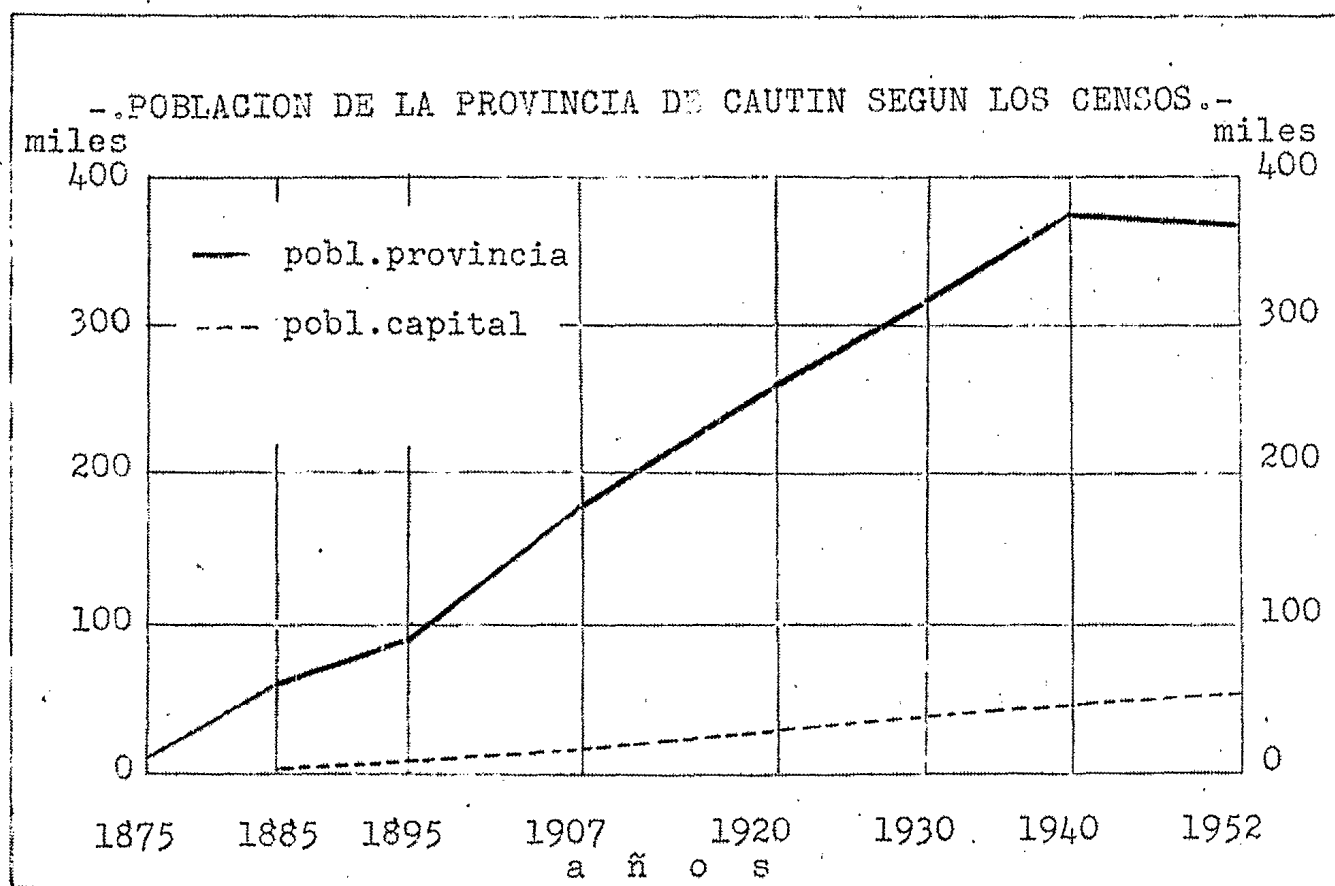
Al Este, la frontera argentina, desde la línea de cumbres que limita por el poniente la hoya del alto río Bío-Bío hasta la línea de cumbres que limita por el sur la hoya del lago Villarrica.-

Al Sur, la línea de cumbres que limita por el sur la hoya del lago Villarrica, desde la frontera argentina hasta el volcán Villarrica; la línea de cumbres que limita por el norte la hoya del lago Calafquén y del río Leufucade, desde el volcán Villarrica hasta el origen del estero Cudico; el estero Cudico, desde su origen hasta su desembocadura en el río Cruces; el río Cruces, desde la desembocadura del estero Cudico hasta la desembocadura del estero Quilén; el estero Quilén, Quitraco, Milcahuín o Tripahuante, desde la desembocadura del estero Quilén en el río Cruces hasta el origen del estero Tripahuante, y la línea de cumbres que limita por el norte la hoya del río Mehuín o Lingue, desde el origen del estero Tripahuante hasta la Punta Ronca; sobre el Océano Pacífico, pasando por las cordilleras de Tripahuante, Mahuidanche, Polcura y Queule.-

Al Oeste, el Océano Pacífico, desde la Punta Ronca hasta la desembocadura del río Tirúa.-

La cabecera de la provincia de Cautín es la ciudad de Temuco.-

- - - - -



| Provincia Deptos. y Comunas.- | 1875 | 1885 | 1895 | 1907 | 1920 | 1930 | 1940 | 1952 |
|-------------------------------------|-------|--------|--------|---------|---------|---------|---------|---------|
| PROVINCIA CAUTIN | 6.956 | 52.914 | 89.463 | 177.487 | 251.193 | 315.264 | 374.629 | 365.072 |
| Depto. Lautaro | -- | 6.812 | 22.685 | 39.281 | 40.790 | 39.569 | 41.762 | 37.461 |
| Comuna Lautaro | -- | 1.438 | 9.325 | 23.720 | 25.113 | 26.280 | 27.634 | 23.130 |
| " Galvarino | -- | 2.374 | 8.968 | 11.175 | 11.109 | 8.064 | 8.773 | 9.013 |
| " Ferquenco | -- | 3.000 | 4.392 | 4.386 | 4.568 | 5.225 | 5.355 | 5.318 |
| Depto. Imperial | 608 | 23.138 | 31.951 | 41.382 | 55.895 | 72.786 | 82.584 | 75.467 |
| Comuna N. Imperial | 608 | 22.615 | 16.665 | 19.581 | 26.140 | 31.550 | 33.361 | 28.252 |
| " Carahue | -- | -- | 3.807 | 4.810 | 6.879 | 13.953 | 18.242 | 16.280 |
| " Saavedra | -- | 523 | 11.479 | 16.991 | 22.876 | 27.283 | 30.981 | 30.935 |
| Depto. Temuco | 1.939 | 11.191 | 24.014 | 57.261 | 93.995 | 129.283 | 152.707 | 150.587 |
| Comuna Temuco | 1.939 | 10.500 | 18.336 | 38.057 | 57.437 | 71.710 | 84.696 | 92.020 |
| " Vilcún | -- | 691 | 1.143 | 3.809 | 10.742 | 13.772 | 17.314 | 14.669 |
| " Freire | -- | -- | 1.727 | 3.704 | 12.901 | 25.532 | 27.654 | 22.262 |
| " Cunco | -- | -- | 2.808 | 11.691 | 12.915 | 18.269 | 23.043 | 21.636 |
| Depto. Pitrufquén | 3.900 | 11.044 | 5.740 | 25.269 | 28.553 | 37.294 | 43.610 | 46.330 |
| Comuna Pitrufquén | 1.290 | 6.071 | 2.376 | 10.074 | 11.284 | 14.656 | 17.319 | 15.557 |
| " Gorbea | -- | -- | 2.450 | 12.605 | 14.385 | 16.592 | 17.227 | 15.587 |
| " Toltén | 2.610 | 4.973 | 914 | 2.590 | 2.884 | 6.046 | 9.064 | 15.186 |
| Depto. Villarrica | 509 | 729 | 5.073 | 14.294 | 31.960 | 36.332 | 53.966 | 55.227 |
| Comuna Loncoche | 509 | 729 | 1.732 | 6.235 | 18.269 | 15.796 | 18.223 | 16.489 |
| " Villarrica | -- | -- | 3.341 | 8.059 | 13.691 | 20.536 | 20.842 | 21.541 |
| " Pucón (1) | -- | -- | -- | -- | -- | -- | 14.901 | 17.197 |
| CIUDAD DE TEMUCO | -- | 3.445 | 7.078 | 16.037 | 28.546 | 35.748 | 42.035 | 51.497 |

(1).- Creada por Ley N° 5872 de fecha 12-VIII-1936 con territorio de Villarrica

POBLACION URBANA Y RURAL DE LA PROVINCIA DE

CAUTIN

| | Vivien- das | Hombres | Mujeres | TOTAL |
|---------------------------------|----------------|---------|---------|--------|
| <u>DEPARTAMENTO DE LAUTARO</u> | | | | |
| Urbano: | | | | |
| Comuna de Lautaro | 1.808 | 4.380 | 4.875 | 9.255 |
| Comuna de Galvarino | 285 | 711 | 844 | 1.555 |
| Comuna de Porquenco | 274 | 515 | 655 | 1.170 |
| Total Urbano Departamento | 2.367 | 5.606 | 6.374 | 11.980 |
| Rural: | | | | |
| Comuna de Lautaro | 2.295 | 7.250 | 6.625 | 13.875 |
| Comuna de Galvarino | 1.200 | 3.845 | 3.613 | 7.458 |
| Comuna de Porquenco | 715 | 2.140 | 2.008 | 4.148 |
| Total Rural Departamento | 4.210 | 13.235 | 12.246 | 25.481 |
| <u>DEPARTAMENTO DE IMPERIAL</u> | | | | |
| Urbano: | | | | |
| Comuna de Nueva Imperial | 1.268 | 2.985 | 3.465 | 6.450 |
| Comuna de Carahue | 1.022 | 2.230 | 2.782 | 5.012 |
| Comuna de Saavedra | 718 | 1.730 | 2.033 | 3.763 |
| Total Urbano Departamento | 3.008 | 6.945 | 8.280 | 15.225 |
| Rural: | | | | |
| Comuna de Nueva Imperial | 3.696 | 10.790 | 11.003 | 21.802 |
| Comuna de Carahue | 1.768 | 5.856 | 5.412 | 11.268 |
| Comuna de Saavedra | 4.395 | 13.934 | 13.238 | 27.172 |
| Total Rural Departamento | 9.859 | 30.589 | 29.653 | 60.242 |
| <u>DEPARTAMENTO DE TEMUCO</u> | | | | |
| Urbano: | | | | |
| Comuna de Temuco | 10.680 | 25.037 | 31.450 | 56.406 |
| Comuna de Vilcún | 810 | 1.860 | 2.092 | 3.961 |
| Comuna de Freire | 687 | 1.503 | 1.920 | 3.513 |
| Comuna de Cunco | 687 | 1.757 | 2.061 | 3.818 |
| Total Urbano Departamento | 12.882 | 30.256 | 37.532 | 67.788 |

Provincia de Cautín.
(Continuación).

2.

| | Vivien- das | Hombres | Mujeres | TOTAL |
|-----------------------------------|----------------|---------|---------|--------|
| Rural: | | | | |
| Comuna de Temuco | 5.843 | 17.900 | 17.624 | 35.524 |
| Comuna de Vilcún | 1.739 | 5.681 | 5.027 | 10.708 |
| Comuna de Freire | 3.014 | 9.809 | 8.940 | 18.749 |
| Comuna de Cúncó | 2.857 | 9.395 | 8.423 | 17.818 |
| Total Rural Departamento | 13.453 | 42.785 | 40.014 | 82.799 |
| <u>DEPARTAMENTO DE PITRUFQUEN</u> | | | | |
| Urbano: | | | | |
| Comuna de Pitrufuquén | 990 | 2.100 | 2.882 | 4.982 |
| Comuna de Gorbea | 980 | 2.568 | 2.753 | 5.321 |
| Comuna de Toltén | 334 | 917 | 950 | 1.867 |
| Total Urbano Departamento | 2.304 | 5.585 | 6.585 | 12.170 |
| Rural: | | | | |
| Comuna de Pitrufuquén | 1.868 | 5.383 | 5.192 | 10.575 |
| Comuna de Gorbea | 1.743 | 5.346 | 4.920 | 10.266 |
| Comuna de Toltén | 2.207 | 6.819 | 6.500 | 13.319 |
| Total Rural Departamento | 5.818 | 17.548 | 16.612 | 34.160 |
| <u>DEPARTAMENTO DE VILLARRICA</u> | | | | |
| Urbano: | | | | |
| Comuna de Loncoche | 951 | 2.280 | 2.781 | 5.061 |
| Comuna de Villarrica | 1.220 | 3.370 | 3.666 | 7.036 |
| Comuna de Pucón | 430 | 992 | 1.256 | 2.248 |
| Total Urbano Departamento | 2.601 | 6.642 | 7.703 | 14.345 |
| Rural: | | | | |
| Comuna de Loncoche | 1.913 | 6.001 | 5.427 | 11.428 |
| Comuna de Villarrica | 2.386 | 7.663 | 6.842 | 14.505 |
| Comuna de Pucón | 2.463 | 7.914 | 7.035 | 14.949 |
| Total Rural Departamento | 6.762 | 21.578 | 19.304 | 40.882 |

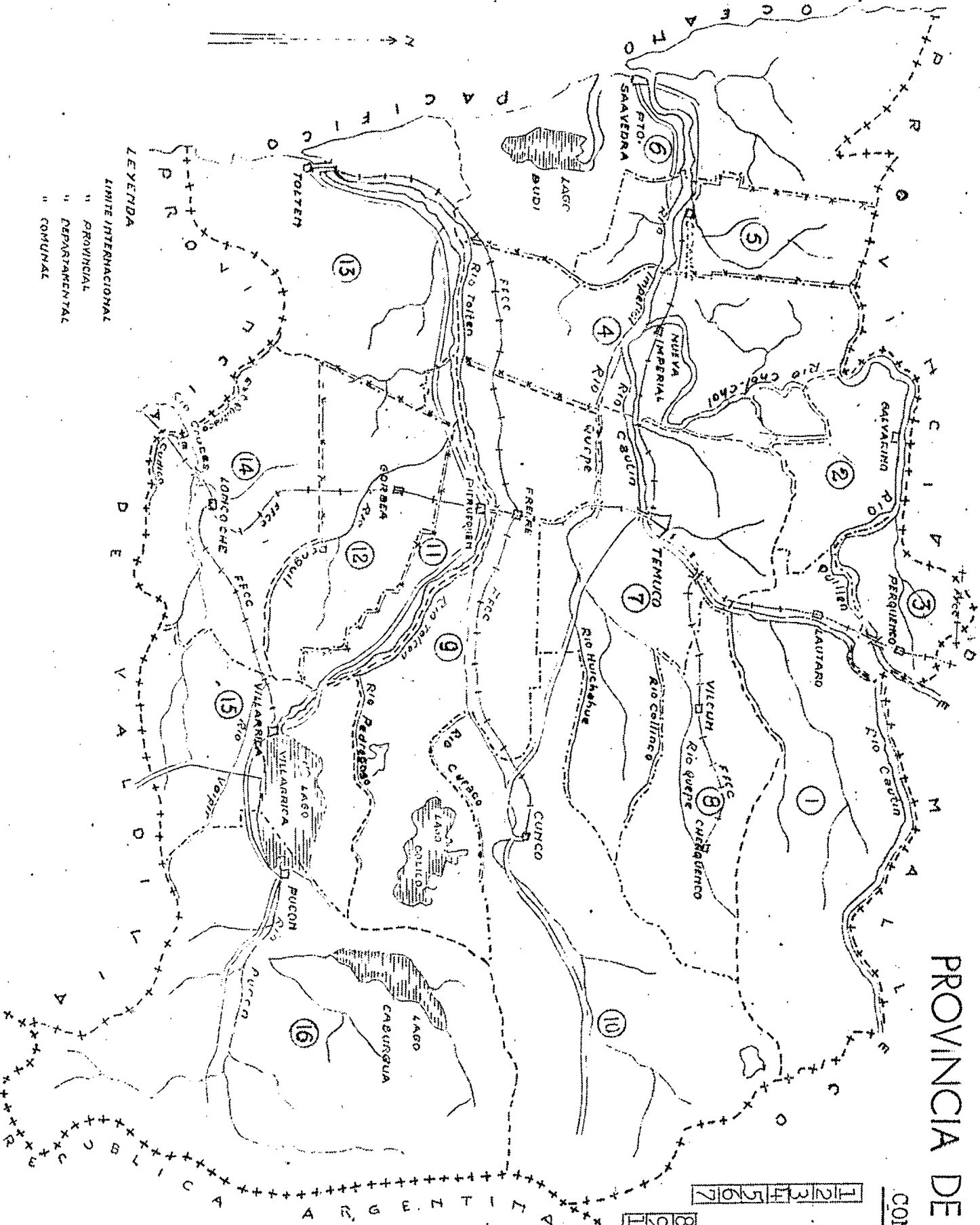
RESUMEN DE LA PROVINCIA DE CAUTIN

| | Vivien- das | Hombres | Mujeres | TOTAL |
|------------------------------|----------------|---------|---------|---------|
| Total Población Urbana | 23.162 | 55.034 | 66.474 | 121.508 |
| Total Población Rural | 40.102 | 125.735 | 117.829 | 243.564 |
| TOTAL POBLACION PROV. CAUTIN | 63.264 | 180.769 | 184.303 | 365.072 |

PROVINCIA DE CAUTIN

COMUNAS

- | | |
|----|----------------|
| 1 | Lautaro |
| 2 | Galvarino |
| 3 | Perquenco |
| 4 | Nueva Imperial |
| 5 | Carahue |
| 6 | Saavedra |
| 7 | Temuco |
| 8 | Vilcun |
| 9 | Freire |
| 10 | Cunco |
| 11 | Pitrufquén |
| 12 | Gorbea |
| 13 | Toltén |
| 14 | Loncoche |
| 15 | Villarica |
| 16 | Pucón |



LEYENDA

- LIMITE INTERNACIONAL
- - - - - LIMITE PROVINCIAL
- - - - - LIMITE DEPARTAMENTAL
- - - - - LIMITE COMUNAL

PROVINCIA DE CAUTIN

DEPARTAMENTO DE LAUTARO

Sus límites son:

Al Norte, el río Quillen, desde su confluencia con el río Cholchol hasta la desembocadura del río Perquenco; el río Perquenco desde su desembocadura en el río Quillen hasta el lindero oriente de la antigua hijuela 224; el lindero oriente de las antiguas hijuelas 224, 219 y 782, desde el río Perquenco hasta el río Quino; el río Quino, desde el lindero oriente de la antigua hijuela 782 hasta el lindero entre las antiguas hijuelas Yaucanson y D. Stewart; el lindero entre las antiguas hijuelas Yaucanson y D. Stewart, desde el río Quino hasta el estero del Salto; el estero del Salto, desde el lindero entre las antiguas hijuelas Yaucanson y D. Stewart hasta el lindero entre las antiguas hijuelas J. Thoman y 164; el lindero que separa las antiguas hijuelas J. Thoman, Martínez, 60 y 123, por una parte, de las antiguas hijuelas 164, Ulrich Guth y M. Rodríguez, por la otra, desde el estero del Salto hasta el estero Púa; el estero Púa, desde el lindero entre las antiguas hijuelas 123 y M. Rodríguez hasta el lindero norte de la reducción del Cacique Zapata; el lindero norte de la reducción del Cacique Zapata, desde el estero Púa hasta el lindero poniente de la antigua hijuela Adolfo Moreno; el lindero poniente de las antiguas hijuelas Adolfo Moreno y Pichi-Quiñinao, desde el lindero norte de la reducción del Cacique Zapata hasta el lindero norte de la antigua hijuela J.M. Fredes; el lindero norte de las antiguas hijuelas J.M. Fredes, San Miguel de Perquenco y J. del C. Ramos, desde el lindero poniente de la antigua hijuela Pichi-Quiñinao, hasta el río Quillen; el río Quillen, desde el lindero norte de la antigua hijuela J. del C. Ramos hasta el lindero entre las antiguas hijuelas 54 y Cacique Cayul; el lindero entre las antiguas hijuelas 54 y Cacique Cayul, desde el río Quillen hasta el río Cautín, y el río Cautín, desde el lindero entre las antiguas hijuelas 54 y Cacique Cayul hasta el lindero oriente de la antigua hijuela 225.-

Al Este, el lindero oriente de la antigua hijuela 225, desde el río Cautín hasta el lindero norte de la antigua hijuela 269; el lindero norte de las antiguas hijuelas 269, 279 y 289, desde el lindero oriente de la antigua hijuela 225 hasta el lindero oriente de la antigua hijuela 289; el lindero oriente de la antigua hijuela 289, desde el lindero norte de esta misma hijuela hasta el lindero norte de la antigua hijuela 298; el lindero norte de la antigua hijuela 298, desde el lindero oriente de la antigua hijuela 289 hasta el lindero oriente de la antigua hijuela 298; el lindero oriente de las antiguas hijuelas 298 y 299, desde el lindero norte de la antigua hijuela 298 hasta el lindero norte de la antigua hijuela 308; el lindero norte de la antigua hijuela 308, desde el lindero oriente de la antigua hijuela 299 hasta el lindero oriente de la antigua hijuela 308; el lindero oriente de las antiguas hijuelas 308 y 309, desde el lindero norte de la antigua hijuela 308 hasta el lindero norte de la antigua hijuela Carlos Schleyer; el lindero norte de la antigua hijuela Carlos Schleyer, desde el lindero oriente de la antigua hijuela 309 hasta el lindero oriente de la antigua hijuela Carlos Schleyer; y el lindero oriente de la antigua hijuela Carlos Schleyer, desde el lindero norte de esta misma hijuela hasta su lindero sur.-

Al Sur, el lindero sur de las antiguas hijuelas Carlos Schleyer y 292, desde el lindero oriente de la antigua hijuela Carlos Schleyer hasta el lindero poniente de la antigua hijuela 293; el lindero poniente de la antigua hijuela 293, desde el lindero sur de la antigua hijuela 292 hasta el lindero sur de la antigua hijuela 283; el lindero sur de las antiguas hijuelas 283 y 273, desde el lindero poniente de la antigua hijuela 293 hasta el lindero oriente de la antigua hijuela 12; el lindero oriente de la antigua hijuela 12, desde el lindero sur de la antigua hijuela 273 hasta el lindero sur de la mencionada antigua hijuela 12; el lindero sur de las antiguas hijuelas 12 y 11, desde el lindero oriente de la antigua hijuela 12 hasta el lindero oriente de la antigua hijuela 22; el lindero oriente de la antigua hijuela 22, desde el lindero sur de la antigua hijuela 11 hasta el lindero sur de la antigua hijuela 22; el lindero sur de las antiguas hijuelas 22 a 16, inclusive, desde el lindero oriente de la antigua hijuela 22 hasta el lindero oriente de la antigua hijuela 27; el lindero oriente de la antigua hijuela 27, desde el lindero sur de la antigua hijuela 16 hasta el río Quintrilpe; el río Quintrilpe, desde el lindero oriente de la antigua hijuela 27 hasta su desembocadura en el río Cautín; el río Cautín, desde la desembocadura del río Quintrilpe hasta el lindero sur de la antigua hijuela 57; el lindero sur de las antiguas hijuelas 57, 56, 55, 54, 53, 52, 51, desde el río Cautín hasta el estero Cunco; el estero Cunco, desde el lindero sur de la antigua hijuela 51 hasta el lindero sur de la antigua hijuela 65-g; el lindero sur de las antiguas hijuelas 65-g y 160-a y 41-h, desde el estero Cunco hasta la línea de cumbres de los cerros de Nielol; la línea de cumbres de los cerros de Nielol, desde el lindero sur de la antigua hijuela 160-a hasta la línea de cumbres de los cerros de Santa Cruz; la línea de cumbres de los cerros de Santa Cruz, desde la línea de cumbres de los cerros de Nielol hasta el origen del estero Rapa; el estero Rapa, desde su origen hasta su desembocadura en el estero Queupumil; el estero Queupumil, desde la desembocadura del estero Rapa hasta su desembocadura en el estero Renaco; el estero Renaco, desde la desembocadura del estero Queupumil hasta el vado de Las Toscas; el camino de Temuco a Galvarino, desde el vado de Las Toscas hasta el lindero sur de la antigua hijuela 492, actualmente fundo Pitracó; el lindero sur de la antigua hijuela 492, desde el camino de Temuco a Galvarino hasta el estero Pitracó, y el estero Pitracó, desde el lindero sur de la antigua hijuela 492 hasta su confluencia con el río Cholchol.-

Al Oeste, el río Cholchol, desde la confluencia del estero Pitracó hasta la confluencia del río Quillen.-

La cabecera del departamento de Lautaro es la ciudad de su título.-

PROVINCIA DE CAUTIN.-

COMUNA SUBDELEGACION DE LAUTARO.-

Sus límites son:

Al Norte, el río Quillen, desde el lindero oriente de la antigua hijuela 1164 hasta el lindero sur de la antigua hijuela 76; el lindero sur de las antiguas hijuelas 76, 77, 78, y 79, desde el río Quillen hasta el río Cautín, y el río Cautín, desde el lindero sur de la antigua hijuela 79 hasta el lindero oriente de la antigua hijuela 225.-

Al Este, el lindero oriente de la antigua hijuela 225, desde el río Cautín, hasta el lindero norte de la antigua hijuela 269; el lindero norte de las antiguas hijuelas 269, 279 y 289, desde el lindero oriente de la antigua hijuela 225 hasta el lindero oriente de la antigua hijuela 289; el lindero oriente de la antigua hijuela 289, desde el lindero norte de esta misma hijuela hasta el lindero norte de la antigua hijuela 298; el lindero norte de la antigua hijuela 298, desde el lindero oriente de la antigua hijuela 289 hasta el lindero oriente de la antigua hijuela 298; el lindero oriente de las antiguas hijuelas 298 y 299, desde el lindero norte de la antigua hijuela 298 hasta el lindero norte de la antigua hijuela 308; el lindero norte de la antigua hijuela 308, desde el lindero oriente de la antigua hijuela 299 hasta el lindero oriente de la antigua hijuela 308; el lindero oriente de las antiguas hijuelas 308 y 309, desde el lindero norte de la antigua hijuela 308 hasta el lindero norte de la antigua hijuela Carlos Schleyer; el lindero norte de la antigua hijuela Carlos Schleyer, desde el lindero oriente de la antigua hijuela 309 hasta el lindero oriente de la antigua hijuela Carlos Schleyer, y el lindero oriente de la antigua hijuela Carlos Schleyer, desde el lindero norte de esta misma hijuela hasta su lindero sur.-

Al Sur, el lindero sur de las antiguas hijuelas Carlos Schleyer a 292, desde el lindero oriente de la antigua hijuela Carlos Schleyer hasta el lindero poniente de la antigua hijuela 293; el lindero poniente de la antigua hijuela 293, desde el lindero sur de la antigua hijuela 292 hasta el lindero sur de la antigua hijuela 283; el lindero sur de las antiguas hijuelas 283 y 273, desde el lindero poniente de la antigua hijuela 293 hasta el lindero oriente de la antigua hijuela 12; el lindero oriente de la antigua hijuela 12, desde el lindero sur de la antigua hijuela 273 hasta el lindero sur de la mencionada antigua hijuela 12; el lindero sur de las antiguas hijuelas 11 y 12, desde el lindero oriente de la antigua hijuela 12 hasta el lindero oriente de la antigua hijuela 22; el lindero oriente de la antigua hijuela 22, desde el lindero sur de la antigua hijuela 11 hasta el lindero sur de la antigua hijuela 22; el lindero sur de las antiguas hijuelas 22 a 16 inclusive, desde el lindero oriente de la antigua hijuela 22 hasta el lindero oriente de la antigua hijuela 27; el lindero oriente de la antigua hijuela 27, desde el lindero sur de la antigua hijuela 16 hasta el río Quintrilpe; el río Quintrilpe, desde el lindero oriente de la antigua hijuela 27 hasta su desembocadura en el río Cautín; el río Cautín, desde la desembocadura del río Quintrilpe hasta el lindero sur de la antigua hijuela 57; el lindero sur de las antiguas hijuelas 57, 56, 55, 54,

53, 52 y 51, desde el río Cautín hasta el estero Cunco; el estero Cunco, desde el lindero sur de la antigua hijuela 51 hasta el lindero sur de la antigua hijuela 65 g, y el lindero sur de las antiguas hijuelas 65 g, 41 h, y 160 a, desde el estero Cunco hasta la línea de cumbres de los cerros de Nielol.-

Al Oeste, la línea de cumbres de los cerros de Nielol, desde el lindero sur de la antigua hijuela 160 a, hasta el lindero norte de la antigua hijuela 165; el lindero norte de la antigua hijuela 165, desde la línea de cumbres de los cerros de Nielol hasta el lindero poniente de la antigua hijuela 2; el lindero poniente de la antigua hijuela 2, desde el lindero norte de la antigua hijuela 165 hasta el lindero norte de la antigua hijuela 2; el lindero norte de las antiguas hijuelas 2 y 1, desde el lindero poniente de la antigua hijuela 2 hasta el lindero oriente de la antigua hijuela 1171, y el lindero oriente de las antiguas hijuelas 1171, 1162, 1163 y 1164, desde el lindero norte de la antigua hijuela 1 hasta el río Quillen.-

La comuna-subdelegación de Lautaro se divide en doce distritos, a saber: 1° Los Paraderos, 2° La Feria, 3° Lautaro Oriente, 4° Peu-Peu, 5° Dollinco, 6° Alhueco, 7° Llallicura, 8° Hueñivales, 9° Collins, 10° Muco, 11° Pillanlelbun y 12° Pumalal.-

- - - - -

COMUNA-SUBDELEGACIÓN LAUTARO

| Distritos y Localidades | | | Número de Habitantes | | |
|-----------------------------------|----------------|----------------|----------------------|--------------|--------------|
| Nombre | Cate- goría | Vivien- das | Hombres | Mujeres | TOTAL |
| <u>Distrito 1°: Los Paraderos</u> | Dist. | <u>701</u> | <u>1.362</u> | <u>1.342</u> | <u>3.704</u> |
| Agua Potable | Cs. | 1 | 3 | 2 | 5 |
| Becker | Fd. | 1 | 7 | 1 | 8 |
| Bellavista | " | 2 | 7 | 1 | 11 |
| Buena Vista | " | 2 | 6 | 6 | 12 |
| Caminó al Cementerio | Cs. | 6 | 17 | 28 | 59 |
| Cayucueo | Rd. | 25 | 31 | 77 | 153 |
| Ciprés (El) | Fd. | 9 | 33 | 31 | 64 |
| Curaco | " | 1 | 2 | 2 | 4 |
| Curaco | Hj. | 2 | 4 | 4 | 3 |
| Gaviotas (Las) | Fd. | 6 | 34 | 11 | 45 |
| Guardavía | Cs. | 1 | 3 | 4 | 7 |
| Guinóo (El) | Fd. | 3 | 25 | 25 | 50 |
| Lautaro | Cá. | 518 | 1.260 | 1.375 | 2.635 x |
| Malalguan | Fd. | 2 | 9 | 6 | 15 |
| Malpichague | Rd. | 28 | 81 | 78 | 159 |
| Maquis (Los) | Fd. | 2 | 7 | 10 | 17 |
| Lautarito | " | 1 | 4 | 4 | 8 |
| Lautarito Chico y S. Tomás | Hjs. | 2 | 7 | 3 | 10 |
| Loncocahuello | Fd. | 3 | 15 | 7 | 22 |
| Lo Petit | " | 3 | 6 | 7 | 13 |
| Pinos (Los) | " | 21 | 72 | 48 | 120 |
| Pintamahuida | " | 11 | 46 | 26 | 72 |
| Quilién | " | 2 | 4 | 3 | 7 |
| Rancho (El) | " | 2 | 7 | 2 | 9 |
| Retiro (El) | " | 4 | 16 | 7 | 23 |
| Saco (El) | " | 1 | 3 | 2 | 5 |
| San Cristián | Hj. | 2 | 9 | 6 | 15 |
| San Luis | Fd. | 8 | 23 | 18 | 59 |
| Santa Ana | Hj. | 3 | 6 | 6 | 12 |
| Santa Hilda | Fd. | 1 | 2 | 3 | 5 |
| Santa María | Hj. | 1 | 2 | 1 | 3 |
| Santa María | Fd. | 4 | 15 | 12 | 27 |
| Santa Marta | " | 3 | 7 | 8 | 15 |
| Santa Rita | " | 3 | 8 | 8 | 16 |
| Santa Rosa | " | 3 | 9 | 4 | 13 |
| Tripunan | Rd. | 2 | 5 | 7 | 12 |
| Veráún | Fd. | 5 | 13 | 10 | 23 |
| Vista Hermosa | " | 2 | 4 | 1 | 5 |
| <u>Distrito 2°: La Feria</u> | Dist. | <u>537</u> | <u>1.157</u> | <u>1.396</u> | <u>2.553</u> |
| Canaan | Fd. | 5 | 15 | 13 | 28 |
| Ferrocarril | Cs. | 2 | 3 | 3 | 11 |
| Gaviota (La) | Fd. | 1 | 3 | 2 | 5 |
| Lautaro | Cá. | 509 | 1.076 | 1.326 | 2.402 |

| Distritos y Localidades | | | Número de Habitantes | | |
|----------------------------------|----------------|----------------|----------------------|---------|-------|
| Nombre | Cate- goría | Vivien- das | Hombres | Mujeres | TOTAL |
| <u>Distr. 2°: (Continuación)</u> | | | | | |
| Palmas (Las) | Fd. | 2 | 5 | 1 | 6 |
| Porvenir (El) | " | 4 | 8 | 8 | 16 |
| Saco (El) | " | 1 | 4 | 5 | 9 |
| Santa Ana | " | 2 | 5 | 8 | 13 |
| Santa Clara | " | 1 | 5 | 2 | 7 |
| Santa Ana | " | 3 | 7 | 3 | 10 |
| Santa Graciela | " | 1 | 1 | 3 | 4 |
| Santa Isabel | " | 2 | 7 | 5 | 12 |
| Yalú | " | 5 | 18 | 12 | 30 |
| <u>Distrito 3°: Lautaro</u> | | | | | |
| Lautaro | Dist. | 582 | 1.574 | 1.641 | 3.215 |
| Lautaro | Cd. | 571 | 1.557 | 1.608 | 3.145 |
| Lautaro | Fd. | 7 | 26 | 18 | 44 |
| Santa Julia | Cs. | 4 | 11 | 15 | 26 |
| <u>Distrito 4°: Peu-Peu</u> | | | | | |
| Agua Fría | Cs. | 9 | 52 | 29 | 61 |
| Agua Santa | Rd. | 10 | 50 | 25 | 65 |
| Aito Meco | Hj. | 3 | 9 | 10 | 19 |
| Aucaten | Rd. | 8 | 29 | 31 | 60 |
| Bajo Meco | Fd. | 22 | 70 | 55 | 125 |
| Canelos (Los) | " | 1 | 2 | 2 | 4 |
| Canio | Rd. | 1 | - | 3 | 3 |
| Catricura | " | 12 | 58 | 57 | 75 |
| Concepción (La) | Fd. | 2 | 3 | 7 | 10 |
| Coyanco | Rd. | 3 | 15 | 6 | 19 |
| Cullanao | " | 2 | 3 | 4 | 7 |
| Curanilahue | " | 7 | 29 | 26 | 55 |
| Cheuquopan | " | 5 | 17 | 15 | 32 |
| Choroyes (Los) | Hj. | 1 | 2 | 2 | 4 |
| Chumil | Fd. | 12 | 45 | 49 | 92 |
| Chumil | Rd. | 21 | 61 | 69 | 130 |
| Islas (Las) | Hj. | 1 | 2 | 3 | 5 |
| Lautaro | Cd. | 210 | 507 | 568 | 1.075 |
| Lautaro | Cs. | 4 | 13 | 10 | 23 |
| Lepiqueo | Rd. | 3 | 7 | 8 | 15 |
| Manzanal | " | 5 | 12 | 13 | 25 |
| Montaña Recortada | Fd. | 11 | 51 | 30 | 61 |
| Mimbres (El) | " | 3 | 8 | 7 | 15 |
| Miramar | " | 1 | 2 | 2 | 4 |
| Nalcaco | Rd. | 2 | 2 | 3 | 5 |
| Nereco | Fd. | 7 | 20 | 25 | 45 |
| Nereco | Rd. | 47 | 151 | 146 | 297 |
| Pedregal (El) | Fd. | 2 | 4 | 7 | 11 |

Comuna Lautaro.
(Continuación).

5.

| Distritos y Localidades | | | Número de Habitantes | | |
|------------------------------------|-----------|------------|----------------------|------------|--------------|
| Nombre | Categoría | Virientes | Hombres | Mujeres | TOTAL |
| <u>Distrito 4°: (Continuación)</u> | | | | | |
| Peu-Peu | Rd. | 10 | 24 | 29 | 53 |
| Pichinac | " | 21 | 74 | 76 | 150 |
| Pinas (Las) | Fd. | 4 | 15 | 12 | 27 |
| Quinaco | Rd. | 20 | 62 | 69 | 131 |
| San Antonio | Hj. | 3 | 10 | 8 | 18 |
| San Andrés | Fd. | 1 | 4 | 4 | 8 |
| San José | " | 3 | 13 | 10 | 23 |
| San Miguel | " | 1 | 2 | 2 | 4 |
| San Lorenzo | " | 3 | 13 | 17 | 30 |
| Santa Ana | " | 10 | 36 | 26 | 62 |
| Santa Clara | Hj. | 1 | 2 | 3 | 5 |
| Santa Elena | Fd. | 1 | 4 | 4 | 8 |
| Santa Rosa | Hj. | 7 | 25 | 15 | 40 |
| Santa Teresa | Fd. | 3 | 7 | 8 | 15 |
| Santa Teresa | Hj. | 1 | 3 | 2 | 5 |
| <u>Distrito 5°: Dollinco</u> | Diat. | <u>277</u> | <u>659</u> | <u>797</u> | <u>1.656</u> |
| Alhueco | Hj. | 3 | 8 | 10 | 18 |
| Arguenco | Fd. | 11 | 32 | 31 | 63 |
| Bargos | Rd. | 2 | 5 | 4 | 9 |
| Brasil | Fd. | 2 | 2 | 3 | 5 |
| Canario | Rd. | 4 | 12 | 12 | 24 |
| Carmen (El) | Fd. | 3 | 9 | 8 | 17 |
| Carriman | Rd. | 4 | 7 | 11 | 18 |
| Catricura | Hj. | 7 | 19 | 23 | 42 |
| Catril | Rd. | 1 | 3 | 1 | 4 |
| Cayuleo | " | 2 | 5 | 10 | 15 |
| Cayuqueo | " | 5 | 24 | 17 | 41 |
| Cayupo | " | 3 | 13 | 14 | 27 |
| Cincuenta (El) | Hj. | 1 | 4 | 3 | 7 |
| Ciprés (El) | " | 1 | 5 | 3 | 8 |
| Codiciado (El) | Fd. | 2 | 5 | 6 | 11 |
| Collinco | Fd. | 2 | 5 | 4 | 9 |
| Comadres (Las) | Fd. | 1 | 3 | 3 | 6 |
| Cona | Rd. | 2 | 7 | 5 | 12 |
| Guraco | Fd. | 1 | 4 | 3 | 7 |
| Curaco | Hj. | 2 | 3 | 3 | 6 |
| Curilao | Rd. | 3 | 18 | 18 | 36 |
| Cheipe | " | 3 | 18 | 14 | 32 |
| Cheuquel | " | 2 | 7 | 8 | 15 |
| Dollinco | Fd. | 1 | 2 | - | 2 |
| Dollinco | Hj. | 3 | 21 | 18 | 39 |
| Edón (El) | Fd. | 3 | 9 | 2 | 11 |
| Envidia (La) | Hj. | 2 | 6 | 3 | 9 |
| Escuela Fiscal | F. | 1 | 3 | 4 | 7 |

| Distritos y Localidades | | | Número de Habitantes | | |
|----------------------------------|----------------|----------------|----------------------|---------|-------|
| Nombre | Cate- goría | Vivien- das | Hombre: | Mujeres | TOTAL |
| <u>Distr. 5°: (Continuación)</u> | | | | | |
| Estados Unidos | Fa. | 1 | 3 | 3 | 6 |
| Florista (La) | " | 1 | 3 | 3 | 6 |
| García, José L. | Hj. | 1 | 2 | 3 | 5 |
| Huenchal | Fa. | 6 | 18 | 25 | 43 |
| Huenchunao | Rd. | 13 | 40 | 39 | 79 |
| Milcal | Rd. | 4 | 11 | 8 | 19 |
| Helvetia | Fa. | 9 | 26 | 21 | 47 |
| Laurelito | Hj. | 1 | 3 | 2 | 5 |
| Loncoche | Fa. | 7 | 36 | 23 | 59 |
| Lopez Licán | Rd. | 8 | 17 | 13 | 30 |
| Lincauco | " | 1 | 6 | 6 | 12 |
| Llucó | Fa. | 1 | 3 | 3 | 6 |
| Maliqueo | Rd. | 1 | 2 | 3 | 5 |
| Marín | " | 6 | 16 | 16 | 32 |
| Mercedes (Las) | Fa. | 2 | 10 | 8 | 18 |
| Millachiguay | Hj. | 3 | 9 | 5 | 14 |
| Miraflores | Fa. | 10 | 34 | 30 | 64 |
| Mirador (El) | " | 3 | 11 | 5 | 16 |
| Muco Bajo | " | 3 | 16 | 14 | 30 |
| Nogal (El) | " | 1 | 1 | 4 | 5 |
| Pailanhueque | Rds. | 18 | 51 | 53 | 104 |
| Peu Peu | Fa. | 3 | 16 | 7 | 23 |
| Peu Peu | Rd. | 13 | 28 | 34 | 62 |
| Peso a Peso | Fa. | 2 | 6 | 9 | 15 |
| Pinos (Los) | " | 2 | 4 | 2 | 6 |
| Pinos (Los) | Hj. | 2 | 9 | 7 | 16 |
| Pitras (Las) | " | 3 | 7 | 8 | 15 |
| Poco a Poco | Fa. | 1 | 4 | 8 | 12 |
| Porvenir (El) | " | 2 | 3 | 4 | 7 |
| Rahuil | Rd. | 1 | 3 | 2 | 5 |
| Riegos (Los) | Fa. | 4 | 11 | 11 | 22 |
| Saavedra | Rd. | 3 | 6 | 12 | 18 |
| Sauces (Los) | Hj. | 1 | 2 | 2 | 4 |
| San David | Fa. | 2 | 7 | 5 | 12 |
| San Francisco | " | 1 | 3 | 2 | 5 |
| San Jorge | " | 1 | 4 | 4 | 8 |
| San Juan | " | 4 | 8 | 12 | 20 |
| San Leandro | " | 1 | 3 | 5 | 8 |
| San Luis | Hj. | 1 | 2 | 3 | 5 |
| San Miguel | Fa. | 1 | 2 | 4 | 6 |
| San Pedro | Hj. | 1 | 3 | 5 | 8 |
| Santa Celia | Rd. | 3 | 11 | 13 | 24 |
| Santa Eulalia | " | 2 | 9 | 11 | 20 |
| Santa Florinda | " | 1 | 3 | 2 | 5 |
| Santa Haydée | " | 2 | 10 | 5 | 15 |
| Santa Isabel | Hj. | 2 | 7 | 5 | 12 |

| Distritos y Localidades | | | Número de Habitantes | | |
|----------------------------------|----------------|----------------|----------------------|---------|-------|
| Nombre | Cate- goría | Vivien- das | Hombres | Mujeres | TOTAL |
| <u>Distr. 5°: (Continuación)</u> | | | | | |
| Santa Leonor | Fd. | 3 | 9 | 7 | 16 |
| Santa Nena | " | 1 | 6 | 4 | 10 |
| Santo Domingo | Hj. | 1 | 1 | 2 | 3 |
| Sexto (El) | Fd. | 5 | 15 | 7 | 22 |
| Toro M. José | Rd. | 3 | 11 | 6 | 19 |
| Tres Hijuelas | Fd. | 9 | 22 | 16 | 38 |
| Tres Montes | Hj. | 1 | 4 | 4 | 8 |
| Vega Larga | Rd. | 1 | 6 | 1 | 7 |
| Vergel (El) | Fd. | 7 | 22 | 20 | 42 |
| Vertientes | " | 3 | 8 | 9 | 17 |
| <u>Distrito 6°: Alhueco</u> | | | | | |
| | Dist. | 276 | 843 | 841 | 1.684 |
| Alhueco | Fd. | 8 | 20 | 21 | 41 |
| Alhueco | Rd. | 22 | 53 | 60 | 113 |
| Aromos (Los) | Fd. | 3 | 27 | 5 | 32 |
| Avendaño | Rd. | 6 | 16 | 12 | 28 |
| Carmen (El) | Fd. | 2 | 7 | 6 | 13 |
| Carmen (El) | Hj. | 1 | 3 | 1 | 4 |
| Catricura | Rd. | 13 | 36 | 44 | 80 |
| Catrupay, Juan | " | 6 | 18 | 18 | 36 |
| Colipe | " | 4 | 14 | 19 | 33 |
| Colihuinca | " | 6 | 20 | 13 | 33 |
| Coliqueo | " | 9 | 26 | 26 | 52 |
| Compañía (La) | Hj. | 1 | 2 | 2 | 4 |
| Coyán | " | 5 | 17 | 15 | 32 |
| Coyán | Rd. | 4 | 11 | 13 | 24 |
| Coyanco | Fd. | 5 | 15 | 15 | 30 |
| Curaqueo, Juan | Rd. | 7 | 19 | 23 | 42 |
| Dollinco | Hj. | 3 | 10 | 16 | 26 |
| Dollinco | Rd. | 4 | 11 | 11 | 22 |
| Esfuerzo (El) | Hj. | 1 | 1 | 1 | 2 |
| Echeverría, G. José | Rd. | 7 | 29 | 31 | 60 |
| Echeverría, Manuel | " | 6 | 27 | 29 | 56 |
| García, Santiago | Fd. | 2 | 6 | 3 | 9 |
| García, Martín | " | 1 | 3 | 1 | 4 |
| Guacolda | Hj. | 1 | 2 | 2 | 4 |
| Huenchual | Rd. | 4 | 14 | 8 | 22 |
| Huenuhil | " | 15 | 46 | 60 | 106 |
| Huilipán | " | 1 | 4 | 2 | 6 |
| Laurel (El) | Hj. | 2 | 6 | 6 | 12 |
| Lemuleo | Rd. | 5 | 9 | 14 | 23 |
| Levinao | " | 10 | 20 | 28 | 48 |
| Levinao, Francisco | " | 3 | 13 | 11 | 24 |
| Miambre (El) | Hj. | 1 | 7 | 2 | 9 |
| Muco Alto | Fd. | 2 | 13 | 10 | 23 |

| Distritos y Localidades | | | Número de habitantes | | |
|----------------------------------|----------------|-----------------|----------------------|------------|--------------|
| Nombre | Cate- goría | Vivien- cias | Hombres | Mujeres | TOTAL |
| <u>Distr. 6°: (Continuación)</u> | | | | | |
| Peral (El) | Hj. | 1 | 5 | 4 | 7 |
| Porvenir | " | 1 | 9 | 2 | 11 |
| Pena (La) | Fd. | 10 | 44 | 41 | 85 |
| Pichinao | Fd. | 1 | 5 | 1 | 4 |
| Quilacura | Hj. | 3 | 8 | 5 | 13 |
| Quilapán | Fd. | 13 | 40 | 44 | 84 |
| Keinao | " | 3 | 8 | 13 | 21 |
| Sanchez, Eugenio | " | 5 | 10 | 17 | 27 |
| San Antonio | Fd. | 1 | 2 | 2 | 4 |
| San Benjamín | Hj. | 4 | 12 | 14 | 26 |
| San Fermín | " | 1 | 5 | 3 | 8 |
| San Isidro | " | 3 | 6 | 11 | 17 |
| San Judas | " | 2 | 4 | 3 | 7 |
| San Julián | " | 1 | 6 | 2 | 8 |
| San Luis | " | 4 | 11 | 10 | 21 |
| San Manuel | " | 1 | 5 | 2 | 5 |
| San Pedro | " | 2 | 5 | 6 | 11 |
| Santa Corina | " | 3 | 10 | 10 | 20 |
| Santa Ema | " | 1 | 2 | 2 | 4 |
| Santa Fresia | " | 1 | 2 | 3 | 5 |
| Santa Gertrudis | " | 1 | 4 | 3 | 7 |
| Santa Herminia | " | 1 | 1 | 2 | 3 |
| Santa Magdalena | " | 1 | 5 | 5 | 10 |
| Santa Matilde | " | 1 | 5 | 2 | 7 |
| Santa María | " | 1 | 5 | 3 | 8 |
| Santa Rosa | " | 1 | 5 | 2 | 5 |
| Santa Rosa | Fd. | 3 | 9 | 6 | 15 |
| Santos Cayupán | Fd. | 20 | 49 | 52 | 101 |
| Sauce (El) | Hj. | 2 | 10 | 4 | 14 |
| Suc. Schifferly | " | 2 | 6 | 6 | 14 |
| Traipe, Segundo | Fd. | 4 | 8 | 10 | 18 |
| Vergel (El) | Fd. | 6 | 18 | 21 | 39 |
| <u>Distrito 7°: Llallincura</u> | Dist. | <u>288</u> | <u>1.026</u> | <u>809</u> | <u>1.835</u> |
| Antaro | Fd. | 7 | 18 | 19 | 37 |
| Antarito | " | 9 | 44 | 24 | 68 |
| Avellanos (Los) | Hj. | 1 | 1 | 4 | 5 |
| Carmen (El) | Fd. | 1 | 4 | 4 | 8 |
| Copihues (Los) | " | 28 | 104 | 88 | 192 |
| Copin | " | 15 | 57 | 40 | 97 |
| Copin Chico | " | 7 | 22 | 24 | 46 |
| Chimbarongo | " | 8 | 55 | 20 | 53 |
| Dollinco | " | 2 | 2 | 2 | 4 |
| Doña Elvira | " | 5 | 15 | 10 | 25 |

| Distritos y Localidades | | Número de Habitantes | | | |
|----------------------------------|----------------|----------------------|------------|------------|--------------|
| Nombre | Cate- goría | Vivien- das | Hombres | Mujeres | TOTAL |
| <u>Distr. 7°: (Continuación)</u> | | | | | |
| Esperanza (La) | Fd. | 5 | 14 | 6 | 20 |
| Helechos (Los) | " | 11 | 45 | 29 | 74 |
| Miraflores | " | 5 | 17 | 5 | 22 |
| Muco | " | 5 | 17 | 16 | 33 |
| Muco Alto | " | 2 | 7 | 7 | 14 |
| Nalcaco | " | 2 | 10 | 5 | 15 |
| Nieves (Las) | Hj. | 1 | 4 | 2 | 6 |
| Pino (El) | Fd. | 5 | 11 | 13 | 24 |
| Praños (Los) | " | 34 | 79 | 62 | 141 |
| Quintana (La) | " | 12 | 34 | 35 | 69 |
| Quintripe | " | 36 | 140 | 123 | 263 |
| San Antonio | " | 5 | 12 | 14 | 26 |
| San Carlos | " | 4 | 9 | 9 | 18 |
| San Juan | " | 4 | 26 | 9 | 35 |
| San Isidro | " | 9 | 30 | 24 | 54 |
| Santa Ana | " | 2 | 6 | 6 | 12 |
| Santa Emma | " | 27 | 101 | 68 | 169 |
| Santa Gabriela | " | 3 | 38 | 21 | 59 |
| San Guillermo | " | 14 | 46 | 50 | 96 |
| Santa Hortensia | " | 5 | 13 | 16 | 29 |
| Santa Rosa | " | 1 | 1 | 5 | 6 |
| Tres Esquinas | " | 7 | 26 | 15 | 41 |
| Trinchera | " | 12 | 40 | 34 | 74 |
| <u>Distrito 8°: Huenivales</u> | <u>Dist.</u> | <u>233</u> | <u>775</u> | <u>639</u> | <u>1.412</u> |
| Alcazar | Fd. | 53 | 110 | 82 | 192 |
| Bayona | " | 9 | 27 | 30 | 57 |
| Bayona Alto | " | 6 | 24 | 27 | 51 |
| Cartago | " | 2 | 4 | 6 | 12 |
| Dos Hermanos | " | 4 | 14 | 19 | 33 |
| Granada | " | 7 | 18 | 11 | 29 |
| Lleugues (Los) | " | 1 | 4 | 4 | 8 |
| Malvca | " | 17 | 49 | 42 | 91 |
| Mercedes (Las) | " | 19 | 64 | 48 | 112 |
| Muco | " | 22 | 62 | 55 | 117 |
| Piñones (Los) | " | 10 | 46 | 24 | 70 |
| Quinchol | " | 14 | 53 | 51 | 104 |
| Refugio (El) | " | 5 | 14 | 11 | 25 |
| Retiro (El) | " | 5 | 16 | 15 | 31 |
| San Luis | " | 10 | 37 | 26 | 63 |
| San Manuel | " | 6 | 29 | 20 | 49 |
| San Nicolás | " | 19 | 71 | 46 | 117 |
| Santa Sabina | " | 9 | 21 | 29 | 50 |
| Santo Tomás | " | 14 | 44 | 31 | 75 |
| Nosotros (Los) | " | 2 | 11 | 8 | 19 |

| Distritos y Localidades | | | Número de Habitantes | | |
|----------------------------------|----------------|------------|----------------------|------------|--------------|
| Nombre | Cate- goría | Fincas | Hombres | Mujeres | TOTAL |
| <u>Distr. 8°: (Continuación)</u> | | | | | |
| Trueno (El) | Fd. | 11 | 57 | 40 | 97 |
| Ventrenco | " | 5 | 18 | 12 | 30 |
| <u>Distrito 9°: Collina</u> | | | | | |
| | Dist. | <u>250</u> | <u>759</u> | <u>722</u> | <u>1.481</u> |
| Aromos (Los) | Hj. | 1 | 2 | 1 | 3 |
| Brasil | Fd. | 11 | 28 | 19 | 47 |
| Hijuela Larga | Hj. | 1 | 2 | 5 | 5 |
| Huerqueco | " | 3 | 7 | 5 | 12 |
| Huerqueco | Fd. | 2 | 7 | 8 | 15 |
| Maitén (El) | " | 5 | 14 | 11 | 25 |
| Maitén | " | 2 | 6 | 7 | 13 |
| Maiteco | Hj. | 4 | 12 | 10 | 22 |
| Muco | Fd. | 63 | 190 | 195 | 385 |
| Quintrilpe | Hj. | 3 | 11 | 14 | 25 |
| Quintrilpe | Fd. | 50 | 202 | 213 | 415 |
| Quilocura | Hj. | 5 | 14 | 8 | 22 |
| San Alberto | Fd. | 1 | 6 | 4 | 10 |
| San Antonio | " | 1 | 1 | 4 | 5 |
| San Dionicio | Hj. | 1 | 6 | 2 | 8 |
| San Francisco | " | 2 | 6 | 5 | 9 |
| San José | Fd. | 1 | 3 | 3 | 11 |
| San Pedro | " | 3 | 12 | 9 | 21 |
| Santa Ana | Hj. | 1 | - | 2 | 2 |
| Santa Catalina | Fd. | 1 | 4 | 2 | 6 |
| Santa Cruz | Hj. | 1 | 1 | 2 | 3 |
| Santa Eúvigis | Fd. | 3 | 18 | 18 | 36 |
| Santa Julia | " | 1 | 4 | 4 | 8 |
| Santa Leonor | Hj. | 1 | 4 | 1 | 5 |
| Santa Mariana | Fd. | 2 | 6 | 9 | 17 |
| Santa Mercedes | " | 1 | 2 | 5 | 5 |
| Santa Teresa | Hj. | 2 | 4 | 4 | 8 |
| Vega Redonda | Fd. | 54 | 176 | 156 | 332 |
| Veinte (Las) | Hj. | 1 | 4 | 2 | 6 |
| <u>Distrito 10°: Muco</u> | | | | | |
| | Dist. | <u>159</u> | <u>496</u> | <u>468</u> | <u>964</u> |
| Albertos (Los) | Fd. | 3 | 10 | 8 | 18 |
| Alpes (Los) | Fd. | 1 | 2 | 5 | 7 |
| Antinao | Fd. | 2 | 7 | 12 | 19 |
| Caninqueo | " | 51 | 90 | 79 | 169 |
| Colli | " | 3 | 26 | 17 | 43 |
| Curaqueo | " | 7 | 24 | 25 | 49 |
| Chincailil | " | 6 | 14 | 13 | 27 |
| Chureo | " | 8 | 27 | 24 | 51 |

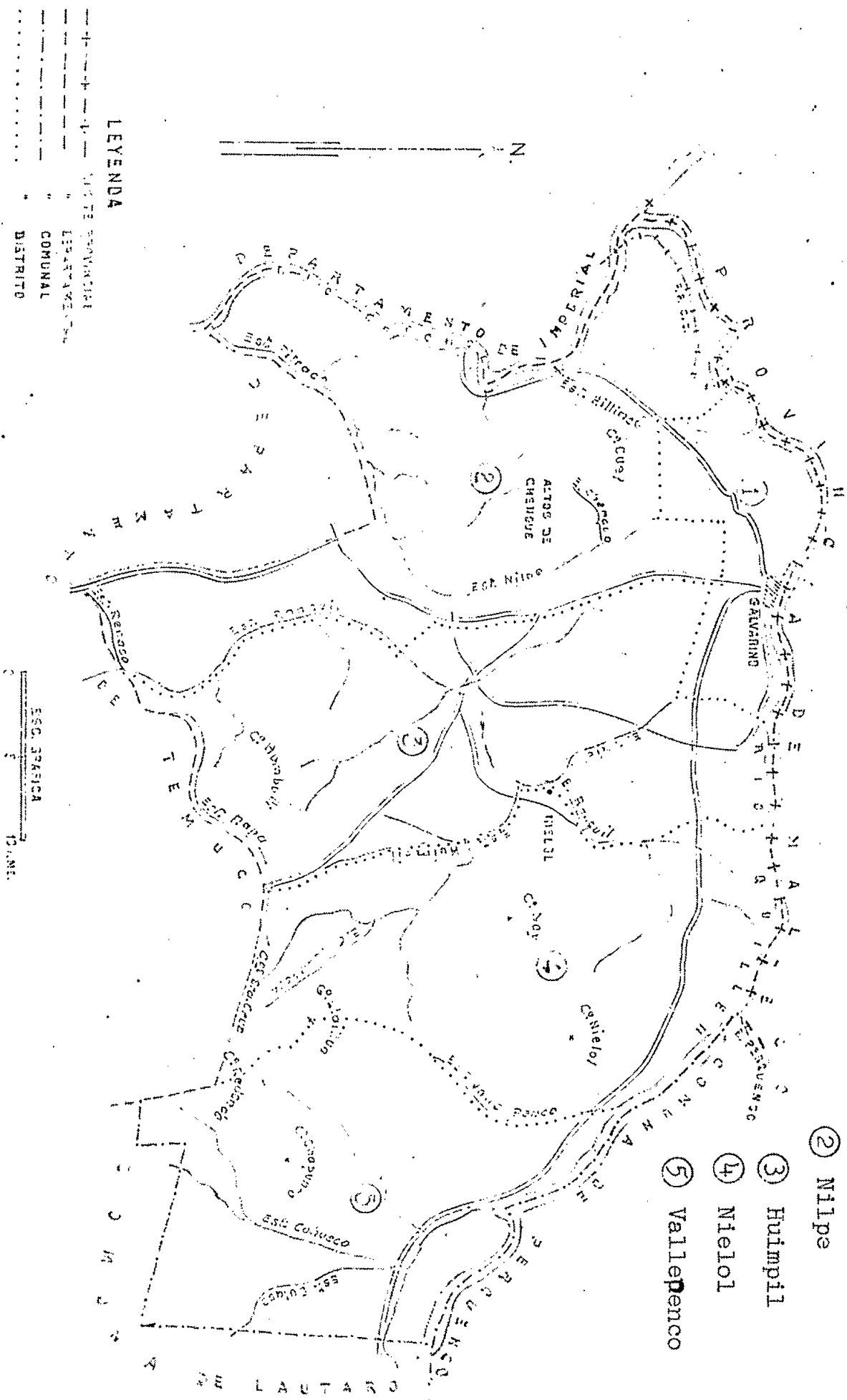
| Distritos y Localidades | | Número de Habitantes | | | |
|-------------------------------------|----------------|----------------------|------------|------------|--------------|
| Nombre | Cate- goría | Vivien- das | Hombres | Mujeres | TOTAL |
| <u>Distrito 10°: (Continuación)</u> | | | | | |
| Esperanza | Fd. | 1 | 3 | 2 | 5 |
| Huenohueque | Rd. | 3 | 9 | 5 | 14 |
| Huenuman | " | 7 | 27 | 27 | 54 |
| Huerqueco | Fd. | 6 | 28 | 19 | 47 |
| Llancaqueo | Rd. | 11 | 29 | 30 | 59 |
| Lleuful | " | 6 | 18 | 23 | 41 |
| Maitenco | Fd. | 2 | 8 | 4 | 12 |
| Martínez | Hj. | 2 | 5 | 11 | 16 |
| Millalén | Rd. | 6 | 22 | 22 | 44 |
| Nirripil | " | 14 | 45 | 38 | 81 |
| Oñate | " | 2 | 10 | 5 | 15 |
| Quilacura | Pr. | 3 | 6 | 11 | 17 |
| Quintrilpe | Fd. | 8 | 21 | 26 | 47 |
| San Adrián | " | 4 | 9 | 11 | 20 |
| San Pablo | Pr. | 2 | 5 | 6 | 11 |
| Santa Catalina | Fd. | 3 | 15 | 7 | 22 |
| Santa Clara | " | 5 | 18 | 11 | 29 |
| Santa Eduvigis | Pr. | 3 | 7 | 10 | 17 |
| Santa Eliana | Fd. | 1 | 3 | 3 | 6 |
| Santa Luisa | " | 1 | 3 | 1 | 4 |
| Tres Luces | " | 3 | 7 | 13 | 20 |
| <u>Distrito 11°: Pillanlelbun</u> | Dist. | <u>217</u> | <u>552</u> | <u>601</u> | <u>1.153</u> |
| Boldos (Los) | Fd. | 1 | 5 | 2 | 7 |
| Canelo | " | 1 | 3 | 2 | 5 |
| Carmen (El) | Hj. | 5 | 17 | 12 | 29 |
| Cunco | Fd. | 20 | 65 | 52 | 115 |
| Cunco Chico | Hj. | 8 | 29 | 25 | 54 |
| Monte Verde | Fd. | 1 | 3 | 4 | 7 |
| Pillanlelbun | Est. | 4 | 10 | 10 | 20 |
| Pillanlelbun | Al. | 156 | 340 | 451 | 771 |
| San Pedro | Hj. | 2 | 6 | 6 | 12 |
| Santa Elisa | Fd. | 1 | 2 | 2 | 4 |
| Santa Elisa | Hj. | 2 | 3 | 7 | 12 |
| Santa María | Fd. | 2 | 5 | 2 | 8 |
| Santa Marta | " | 4 | 25 | 20 | 45 |
| Santa Rosa | " | 10 | 38 | 26 | 64 |
| <u>Distrito 12°: Pumalal</u> | Dist. | <u>97</u> | <u>295</u> | <u>267</u> | <u>562</u> |
| Carmen (El) | Fd. | 3 | 8 | 8 | 16 |
| Carolina | " | 14 | 46 | 34 | 80 |
| Casa Blanca | " | 4 | 12 | 9 | 21 |
| Curaqui | " | 11 | 43 | 34 | 77 |

| Distritos y Localidades. | | Número de Habitantes | | | |
|-----------------------------------|----------------|----------------------|---------|---------|--------|
| Nombre | Cate- goría | Vivien- das | Hombres | Mujeres | TOTAL |
| <u>Distr. 1.º: (Continuación)</u> | | | | | |
| Curileo | Rd. | 3 | 13 | 9 | 22 |
| Desierto (El) | Pro. | 3 | 3 | 2 | 5 |
| Huircaico | Rd. | 1 | 4 | 2 | 6 |
| Lo Gonzalez | Hj. | 1 | 1 | 3 | 4 |
| Lo Navarrete | " | 1 | 5 | 2 | 7 |
| Panguilemu | Fa. | 2 | 7 | 4 | 11 |
| Porvenir | Pro. | 2 | 5 | 6 | 11 |
| Piedades (Las) | " | 2 | 1 | 8 | 9 |
| Pumalal | " | 5 | 17 | 13 | 30 |
| Quintrileo | Rd. | 26 | 75 | 75 | 150 |
| Rioja (La) | Fa. | 1 | 2 | 2 | 4 |
| San Antonio | " | 1 | 2 | 2 | 6 |
| San Juan | " | 7 | 16 | 17 | 33 |
| San Ramón | " | 1 | 2 | 4 | 6 |
| Santa Ela | " | 2 | 4 | 5 | 9 |
| Santa Estela | " | 2 | 3 | 5 | 8 |
| Santa Rita | " | 1 | 6 | 7 | 13 |
| Tránsito (El) | " | 4 | 20 | 14 | 34 |
| Total de la Comuna | | 4.103 | 11.650 | 11.500 | 23.150 |

COMUNA SUBDELEGACION DE GALVARINO

DISTRITOS

- ① Galvarino
- ② Nlpe
- ③ Huimpil
- ④ Nielol
- ⑤ Vallepenco



PROVINCIA DE CAUTIN.-

COMUNA SUBDELEGACION DE GALVARINO.-

Sus límites son:

Al Norte, el río Quillen, desde su confluencia con el río Chol-Chol, hasta el lindero oriente de la antigua hijuela 1164.-

Al Este, el lindero oriente de las antiguas hijuelas 1164, 1163, 1162 y 1171, desde el río Quillen hasta el lindero norte de la antigua hijuela 1.-

Al Sur, el lindero norte de las antiguas hijuelas 1 y 2, desde el lindero oriente de la antigua hijuela 1171 hasta el lindero poniente de la antigua hijuela 2; el lindero poniente de la antigua hijuela 2, desde el lindero norte de esta misma hijuela hasta el lindero norte de la antigua hijuela 165; el lindero norte de la antigua hijuela 165, desde el lindero poniente de la antigua hijuela 2 hasta la línea de cumbres de los cerros de Nielol; la línea de cumbres de los cerros de Nielol, desde el lindero norte de la antigua hijuela 165 hasta la línea de cumbres de los cerros de Santa Cruz; la línea de cumbres de los cerros de Santa Cruz, desde la línea de cumbres de los cerros de Nielol hasta el origen del estero Rapa; el estero Rapa, desde su origen hasta su desembocadura en el estero Queupumil; el estero Queupumil, desde la desembocadura del estero Rapa hasta su desembocadura en el estero Renaco; el estero Renaco, desde la desembocadura del estero Queupumil hasta el vado de Las Toscas; el camino de Temuco a Galvarino, desde el vado de Las Toscas hasta el lindero sur de la antigua hijuela 492, actualmente fundo Pitracó; el lindero sur de la antigua hijuela 492, desde el camino de Temuco a Galvarino hasta el estero Pitracó, y el estero Pitracó, desde el lindero sur de la antigua hijuela 492 hasta su confluencia con el río Chol-Chol.-

Al Oeste, el río Chol-Chol, desde la confluencia del estero Pitracó hasta su confluencia con el río Quillen.-

La comuna-subdelegación de Galvarino se divide en cinco distritos, a saber: 1° Galvarino, 2° Nilpe, 3° Huimpil, 4° Nielol, 5° Vallepenco.-

- - - - -

COMUNA-SUBDELEGACION GALVARINO

| Distritos y Localidades | | Número de Habitantes | | | | |
|-------------------------------|-----|----------------------|----------------|--------------|--------------|--------------|
| | | Cate- goría | Vivien- das | Hombres | Mujeres | TOTAL |
| <u>Distrito 1°: Galvarino</u> | | Dist. | <u>314</u> | <u>817</u> | <u>943</u> | <u>1.760</u> |
| Cementerio | Cs. | 1 | 1 | - | 1 | |
| Colonia Oriente | " | 5 | 15 | 14 | 29 | |
| Colonia Poniente | " | 11 | 47 | 42 | 89 | |
| Galvarino | Pb. | 285 | 711 | 844 | 1.555 | |
| Roblería | Fd. | 2 | 6 | 4 | 10 | |
| San Patricio | " | 1 | 1 | 7 | 8 | |
| Santa Ema. | " | 3 | 16 | 7 | 23 | |
| Santa Lucía | Cs. | 6 | 20 | 25 | 45 | |
| <u>Distrito 2°: Nilpe</u> | | Dist. | <u>434</u> | <u>1.413</u> | <u>1.317</u> | <u>2.730</u> |
| Ailinco | Rd. | 19 | 54 | 59 | 113 | |
| Coilaco | " | 16 | 57 | 46 | 103 | |
| Huequemahuida | " | 15 | 38 | 36 | 74 | |
| Linguemallin | " | 13 | 36 | 33 | 69 | |
| Llufquentuó | " | 37 | 94 | 98 | 192 | |
| Maravillas (Las) | Fd. | 2 | 7 | 6 | 13 | |
| Melilicún | Rd. | 10 | 34 | 26 | 60 | |
| Nilpe | Fd. | 17 | 79 | 48 | 127 | |
| Nilpe | Rd. | 59 | 243 | 224 | 467 | |
| Nilpe Chico | Fd. | 2 | 9 | 4 | 13 | |
| Pajal | Rd. | 42 | 130 | 128 | 258 | |
| Piuchén | " | 25 | 72 | 73 | 145 | |
| Pitraco | Fd. | 8 | 28 | 20 | 48 | |
| Pitraco | Rd. | 41 | 120 | 123 | 243 | |
| Rahue | " | 20 | 69 | 51 | 120 | |
| Ranquil | " | 21 | 63 | 60 | 123 | |
| Ranquilco | Cs. | 1 | 1 | 4 | 5 | |
| Renaco | Rd. | 5 | 19 | 22 | 41 | |
| Renicura | " | 27 | 82 | 84 | 166 | |
| Roblería | Fd. | 12 | 53 | 44 | 97 | |
| San Jorge | " | 9 | 36 | 28 | 64 | |
| Santa Laura | " | 2 | 5 | 3 | 8 | |
| Trahuenquillem | Cs. | 6 | 22 | 19 | 41 | |
| Trahuenquillem | Fd. | 3 | 8 | 7 | 15 | |
| Tri. Trinco | Rd. | 22 | 54 | 71 | 125 | |
| <u>Distrito 3°: Huimpil</u> | | Dist. | <u>333</u> | <u>1.101</u> | <u>1.089</u> | <u>2.190</u> |
| Alto Huimpil | Rd. | 29 | 97 | 93 | 190 | |
| Cariqueo | " | 6 | 13 | 19 | 32 | |
| Curaco | " | 17 | 70 | 73 | 143 | |
| Curileo | " | 16 | 55 | 53 | 108 | |
| Huenchulco | " | 22 | 71 | 72 | 143 | |
| Delicias (Las) | Fd. | 4 | 13 | 11 | 24 | |
| Huimpil | Rd. | 13 | 41 | 34 | 75 | |

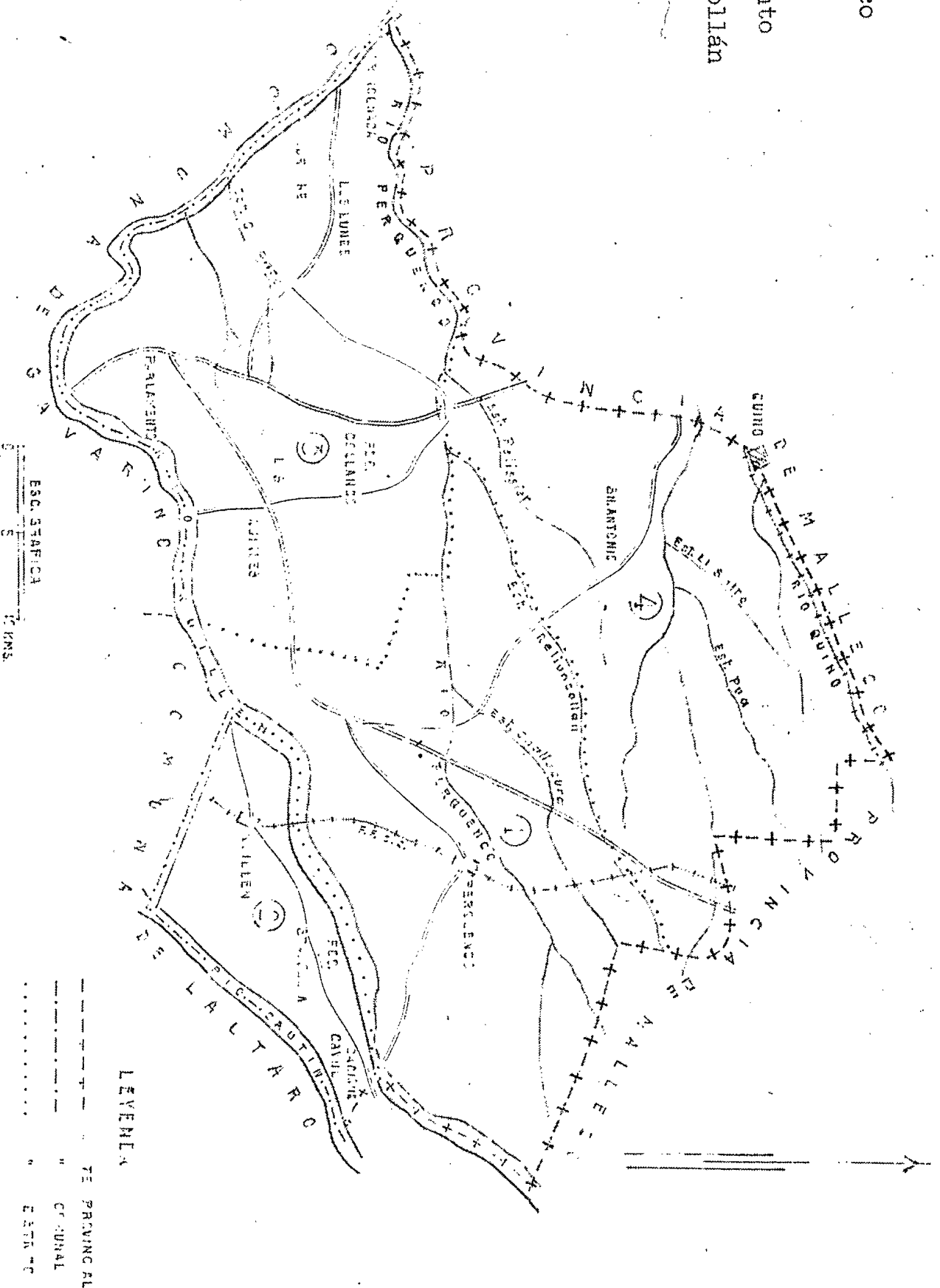
| Distritos y Localidades | | | Número de Habitantes | | |
|-----------------------------------|----------------|----------------|----------------------|------------|--------------|
| Nombre | Cate- goría | Vivien- das | Hombres | Mujeres | TOTAL |
| <u>Distrito 3°:(Continuación)</u> | | | | | |
| Huircaleo | Rd. | 8 | 24 | 28 | 52 |
| Llamín | " | 11 | 36 | 40 | 76 |
| Llufquentue | " | 5 | 15 | 13 | 28 |
| Mañinco | " | 18 | 84 | 74 | 158 |
| Montú | Fd. | 1 | 4 | 4 | 8 |
| Naipíu | Rd. | 22 | 51 | 63 | 114 |
| Paillal | " | 57 | 167 | 165 | 332 |
| Pelantaro | " | 23 | 67 | 81 | 148 |
| Peumos (Los) | Fd. | 5 | 19 | 14 | 33 |
| Portahue | " | 3 | 16 | 7 | 23 |
| Quinahue | Rd. | 29 | 100 | 118 | 218 |
| Rapa | " | 31 | 94 | 93 | 187 |
| Ranquil | " | 1 | 4 | 2 | 6 |
| San Bartolo | Fd. | 1 | 4 | 2 | 6 |
| San Patricio | " | 7 | 40 | 13 | 53 |
| Santa Elisa | " | 2 | 6 | 8 | 14 |
| Santa Rosa | " | 2 | 10 | 9 | 19 |
| <u>Distrito 4°: Nielol</u> | Dist. | <u>190</u> | <u>608</u> | <u>550</u> | <u>1.158</u> |
| Doña Cristina | Rj. | 1 | 4 | 1 | 5 |
| Huacha (La) | Fd. | 2 | 4 | 4 | 8 |
| Llaullahuan | Cs. | 10 | 27 | 18 | 45 |
| Llaullahuen | Rd. | 16 | 35 | 30 | 65 |
| Nielol | Fd. | 5 | 23 | 12 | 35 |
| Nielol | Al. | 84 | 256 | 278 | 534 |
| Nielol | Rd. | 10 | 41 | 42 | 83 |
| Peñaipil | " | 6 | 16 | 16 | 32 |
| Peñartú | Fd. | 9 | 26 | 25 | 51 |
| Porvenir | " | 13 | 57 | 51 | 108 |
| Reñico | " | 9 | 35 | 21 | 56 |
| San Pedro | " | 3 | 16 | 8 | 24 |
| Santa Cruz | " | 16 | 68 | 44 | 112 |
| <u>Distrito 5°: Vallepenco</u> | Dist. | <u>214</u> | <u>617</u> | <u>558</u> | <u>1.175</u> |
| Butaco | Rd. | 1 | 2 | 4 | 6 |
| Butaco | Fd. | 1 | 1 | 2 | 3 |
| Coihueco | Rd. | 2 | 3 | 5 | 8 |
| Helechos (Los) | Fd. | 5 | 20 | 12 | 32 |
| Levio | Rd. | 10 | 40 | 34 | 74 |
| Lunas (Las) | Fd. | 7 | 31 | 23 | 54 |
| Merileo | Rd. | 51 | 142 | 144 | 286 |
| Mariñanco | Rd. | 3 | 7 | 14 | 21 |
| Maripe | " | 5 | 14 | 16 | 30 |
| Quintrileo | " | 29 | 86 | 85 | 171 |

| Distritos y Localidades | | | Número de Habitantes | | |
|-----------------------------------|----------------|----------------|----------------------|---------|-------|
| Nombre | Cate- goría | Vivien- das | Hombres | Mujeres | TOTAL |
| <u>Distrito 5°:(Continuación)</u> | | | | | |
| Quitralcura | Fd. | 2 | 7 | 6 | 13 |
| Rubilar | " | 2 | 8 | 3 | 11 |
| San Luis | " | 6 | 18 | 14 | 32 |
| San Pedro | " | 6 | 21 | 22 | 43 |
| San Ramón | " | 1 | 4 | 3 | 7 |
| Santa Aurelia | " | 5 | 9 | 14 | 23 |
| Santa Elena | " | 12 | 58 | 39 | 97 |
| Santa Emma | " | 5 | 15 | 13 | 28 |
| Santa Gúdelia | Hj. | 1 | 5 | 7 | 12 |
| Santa Rosa | " | 2 | 5 | 7 | 12 |
| Suc. Figueroa | Fd. | 1 | 3 | 4 | 7 |
| Suerte (La) | Hj. | 1 | 4 | 4 | 8 |
| Suerte (La) | Fd. | 1 | 2 | 3 | 5 |
| Tori | Rd. | 2 | 7 | 7 | 14 |
| Vallepenco | Fd. | 1 | 3 | 2 | 5 |
| Vallepenco | Rd. | 52 | 102 | 71 | 173 |
| Total de la Comuna | | 1.485 | 4.556 | 4.457 | 9.013 |

COMUNA SUBDELEGACION DE PERQUENCO

DISTRITOS

- ① Perquenco
- ② Quillén
- ③ Parlamento
- ④ Relincoillán



ESCALA 1:50,000
10 KMS.

--- PROVINCIAL
--- COMUNAL
--- ESTADAL

PROVINCIA DE CAUTIN

COMUNA SUBDELEGACION DE PERQUENCO

Sus límites son:

Al Norte, el río Quino, desde el lindero oriente de la antigua hijuela 782 hasta el lindero entre las antiguas hijuelas Yaucanson y D. Stewart.-

Al Este, el lindero entre las antiguas hijuelas Yaucanson y D. Stewart, desde el río Quino hasta el estero del Salto; el estero del Salto, desde el lindero entre las antiguas hijuelas Yaucanson y D. Stewart hasta el lindero entre las antiguas hijuelas J. Thoman y 164; el lindero que separa las antiguas hijuelas J. Thoman, Martínez, 60 y 123; por una parte, de las antiguas hijuelas 164, Ulrich Guth y M. Rodríguez, por la otra, desde el estero del Salto hasta el estero Púa; el estero Púa, desde el lindero entre las antiguas hijuelas 123 y M. Rodríguez, hasta el lindero norte de la reducción del Cacique Zapata; el lindero norte de la reducción del Cacique Zapata, desde el estero Púa hasta el lindero poniente de la antigua hijuela Adolfo Moreno; el lindero poniente de las antiguas hijuelas Adolfo Moreno y Pichi-Quiñinao, desde el lindero norte de la reducción del Cacique Zapata hasta el lindero norte de la antigua hijuela J.M. Fredes; el lindero norte de las antiguas hijuelas J.M. Fredes, San Miguel de Perquenco y J. del C. Ramos, desde el lindero poniente de la antigua hijuela Pichi-Quiñinao hasta el río Quillen; el río Quillen, desde el lindero norte de la antigua hijuela J. Del C. Ramos hasta el lindero entre las antiguas hijuelas 54 y Cacique Cayul, y el lindero entre las antiguas hijuelas 54 y Cacique Cayul, desde el río Quillen hasta el río Cautín.-

Al Sur, el río Cautín, desde el lindero entre las antiguas hijuelas 54 y Cacique Cayul hasta el lindero sur de la antigua hijuela 79; el lindero sur de las antiguas hijuelas 79, 78, 77 y 76, desde el río Cautín hasta el río Quillen, y el río Quillen, desde el lindero sur de la antigua hijuela 76 hasta su confluencia con el río Perquenco.-

Al Oeste, el río Perquenco, desde su confluencia con el río Quillen hasta el lindero oriental de la antigua hijuela 1224, y el lindero oriental de las antiguas hijuelas 1224, 1219 y 782, desde el río Perquenco hasta el río Quino.-

La comunasubdelegación de Perquenco, se divide en cuatro distritos, a saber: 1° Perquenco, 2° Quillen, 3° Parlamento, y 4° Reliuncollán.-

- - - - -

COMUNA-SUBDELEGACION PERQUENCO

| Distritos y Localidades | | | Número de Habitantes | | |
|-------------------------------|----------------|----------------|----------------------|--------------|--------------|
| Nombre | Cate- goría | Vivien- das | Hombres | Mujeres | TOTAL |
| <u>Distrito 1º: Perquenco</u> | | <u>569</u> | <u>1.294</u> | <u>1.429</u> | <u>2.723</u> |
| Aguachento (El) | Hj. | 1 | 3 | 4 | 7 |
| Alamos (Los) | " | 1 | 3 | 3 | 6 |
| Bastilla (La) | Fd. | 3 | 11 | 9 | 20 |
| Boyeco | " | 4 | 8 | 15 | 21 |
| Canelos (Los) | " | 8 | 26 | 24 | 50 |
| Cayumil | Rd. | 4 | 13 | 6 | 19 |
| Cervecería (La) | Fd. | 3 | 6 | 5 | 11 |
| Colimán | Rd. | 28 | 57 | 65 | 122 |
| Currín | " | 2 | 6 | 7 | 13 |
| Cruzada Sur FF.CC. | Cs. | 1 | 7 | 3 | 10 |
| Cruzada Norte FF.CC. | " | 1 | - | 1 | 1 |
| Chiguay | Rd. | 7 | 20 | 18 | 38 |
| Diez (Las) | Hj. | 1 | 1 | 2 | 3 |
| Esperanza (La) | Fd. | 3 | 12 | 7 | 19 |
| Guacolda | Hj. | 1 | 6 | 3 | 9 |
| Herdener | Fd. | 2 | 8 | 11 | 19 |
| Hijuela 43 | Hj. | 1 | 2 | 1 | 3 |
| Huillipan | Rd. | 7 | 11 | 12 | 23 |
| Juan Barra | " | 2 | 4 | 7 | 11 |
| Laureles (Los) | Fd. | 1 | 6 | 4 | 10 |
| Liencura | Rd. | 5 | 12 | 16 | 28 |
| Lingues (Los) | Hj. | 1 | 5 | 5 | 10 |
| Limonao Toro | Rd. | 6 | 20 | 15 | 35 |
| Llancomil | " | 37 | 78 | 88 | 166 |
| María Isabel | Hj. | 1 | 2 | 1 | 3 |
| Maitenco | " | 2 | 4 | 9 | 13 |
| Molino (El) | " | 1 | 3 | 2 | 5 |
| Millalén | Rd. | 28 | 64 | 63 | 127 |
| Nacimiento | Fd. | 2 | 10 | 1 | 11 |
| M. Quiñenao Montre | Rd. | 27 | 62 | 84 | 146 |
| Perquenco | Pb. | 274 | 515 | 655 | 1.170 |
| Pencahue | Fd. | 7 | 24 | 16 | 40 |
| Peumos (Los) | Hj. | 2 | 4 | 3 | 9 |
| Pichi-Quiñenao | Rd. | 16 | 41 | 42 | 83 |
| Piches (Los) | Fd. | 1 | 7 | 3 | 10 |
| Poco a Poco | " | 1 | 4 | 3 | 7 |
| Popeta | Hj. | 1 | 2 | 2 | 4 |
| Porvenir (El) | " | 4 | 5 | 9 | 14 |
| Porvenir | Fd. | 2 | 5 | 4 | 9 |
| Progreso (El) | " | 6 | 29 | 11 | 40 |
| Quillén Viejo | Cs. | 3 | 12 | 9 | 21 |
| Quillén Viejo | Fd. | 3 | 8 | 6 | 14 |
| Recinto Cementerio | Cs. | 1 | 4 | 3 | 7 |
| Santa Carlina | Hj. | 1 | 5 | 3 | 8 |
| Santa Cruz | Fd. | 2 | 8 | 4 | 12 |
| Santo Domingo | " | 6 | 12 | 10 | 22 |

| Distritos y Localidades | | | Número de Habitantes | | |
|----------------------------------|----------------|----------------|----------------------|------------|--------------|
| Nombre | Cate- goría | Vivien- das | Hombres | Mujeres | TOTAL |
| <u>Distr. 1°: (Continuación)</u> | | | | | |
| Santa Juana | Fd. | 2 | 4 | 6 | 10 |
| Santa Isabel | " | 1 | 2 | - | 2 |
| Santa María | Hj. | 2 | 9 | 4 | 13 |
| San Miguel | Fd. | 10 | 53 | 35 | 68 |
| Santa Rosa | Hj. | 1 | 1 | 2 | 3 |
| Savaria | Rd. | 29 | 78 | 95 | 173 |
| Suc. Gallegos | Hj. | 1 | 3 | 2 | 5 |
| Vegas (Las) | Fd. | 4 | 7 | 9 | 16 |
| Yo solo | " | 1 | 2 | 2 | 4 |
| <u>Distrito 2°: Quillén</u> | | <u>119</u> | <u>345</u> | <u>381</u> | <u>726</u> |
| Catalayud | Fd. | 19 | 54 | 53 | 107 |
| Cayul | Rd. | 34 | 106 | 119 | 225 |
| Cerrillo (El) | Hj. | 4 | 13 | 10 | 23 |
| Marillén | Rd. | 14 | 40 | 49 | 89 |
| Quillén | Al. | 21 | 52 | 61 | 113 |
| San Bernabé | Fd. | 9 | 25 | 23 | 48 |
| Santa Julia | " | 17 | 53 | 63 | 116 |
| Sol (El) | Hj. | 1 | 2 | 3 | 5 |
| <u>Distrito 3°: Parlamento</u> | | <u>209</u> | <u>685</u> | <u>598</u> | <u>1.283</u> |
| Catrio | Rd. | 4 | 12 | 13 | 25 |
| Carilao | " | 26 | 76 | 76 | 152 |
| Collanco | Fd. | 5 | 18 | 15 | 33 |
| Curiche | Rd. | 16 | 47 | 42 | 89 |
| Gredas (Las) | Fd. | 9 | 26 | 26 | 54 |
| Huenchual | Rd. | 13 | 34 | 34 | 68 |
| Necul | " | 17 | 53 | 53 | 106 |
| Novoa | " | 26 | 71 | 67 | 138 |
| Parlamento | Fd. | 9 | 31 | 30 | 61 |
| Pichuflao | Rd. | 24 | 76 | 76 | 152 |
| Quiques (Los) | Fd. | 3 | 39 | 21 | 60 |
| Rinconada de Perquenco | " | 8 | 37 | 26 | 63 |
| San Antonio | " | 3 | 36 | 16 | 52 |
| Santa Alicia | " | 3 | 17 | 3 | 20 |
| Santos Lopez | Rd. | 18 | 52 | 51 | 103 |
| Santa Lucrecia | Hj. | 1 | 7 | 5 | 12 |
| Terán | Rd. | 5 | 18 | 17 | 35 |
| Vertiente | Fd. | 9 | 33 | 27 | 60 |
| <u>Distrito 4°: Reliuncollan</u> | | <u>92</u> | <u>351</u> | <u>255</u> | <u>586</u> |
| Alamos (Los) | Fd. | 2 | 6 | 5 | 11 |
| Corte Alto | Hj. | 1 | 1 | 1 | 2 |

| Distritos y Localidades | | | Numero de Habitantes | | |
|----------------------------------|----------------|----------------|----------------------|---------|--------|
| Nombres | Cate- goría | Vivien- das | Hombres | Mujeres | TOTAL |
| <u>Distr. 4°: (Continuación)</u> | | | | | |
| Cruce FF. CC. | Cs. | 1 | 2 | 4 | 6 |
| Encinas (Las) | Ed. | 9 | 33 | 20 | 53 |
| Fuentes Pellet | Hj. | 1 | 7 | 6 | 13 |
| Laguna (La) | Ed. | 1 | 3 | 8 | 11 |
| Levis | Hj. | 1 | 7 | 3 | 10 |
| Herrera (Lo) | Ed. | 2 | 9 | 5 | 14 |
| Maitenco | " | 2 | 3 | 8 | 13 |
| Meliñán | Ed. | 2 | 13 | 14 | 27 |
| Montaña (La) | Ed. | 7 | 26 | 14 | 40 |
| Orinoco | " | 5 | 28 | 6 | 34 |
| Palomar | " | 3 | 12 | 12 | 24 |
| Pelissier | " | 7 | 18 | 15 | 33 |
| Penasco (El) | " | 3 | 13 | 13 | 26 |
| Pichón | " | 1 | 6 | 6 | 12 |
| Púa | Hj. | 1 | 2 | 2 | 4 |
| Púa | Ed. | 3 | 36 | 17 | 53 |
| Quinta (La) | " | 1 | 4 | 5 | 9 |
| Rehuecoyán | " | 6 | 17 | 22 | 39 |
| Salto (El) | " | 7 | 30 | 20 | 50 |
| Santo Domingo | " | 4 | 11 | 10 | 21 |
| Santa Elena | " | 1 | 4 | 3 | 7 |
| Santa Lina | " | 2 | 6 | 5 | 11 |
| San Pablo | " | 1 | 2 | 2 | 4 |
| Santa Renée | " | 3 | 4 | 8 | 12 |
| Totoral (El) | " | 3 | 10 | 10 | 20 |
| Unión (La) | " | 3 | 16 | 11 | 27 |
| Total de la Comuna | | 989 | 2.655 | 2.663 | 5.318 |
| TOTAL DEPARTAMENTO LAUTARO..... | | 6.577 | 18.841 | 18.720 | 37.561 |

PROVINCIA DE CAUTIN

DEPARTAMENTO DE IMPERIAL

Sus límites son:

Al norte, el río Tirúa, desde su desembocadura en el Océano Pacífico hasta la desembocadura del estero de Palo Santo; el estero de Palo Santo, desde su desembocadura en el río Tirúa hasta su origen; la línea divisoria de aguas de la cordillera de Nahuelbuta, desde el origen del estero de Palo Santo hasta el lindero norte de la antigua hijuela 291; el lindero norte de las antiguas hijuelas 291 a 274, desde la línea divisoria de aguas de la cordillera de Nahuelbuta hasta el río Guamaquí; el río Guamaquí, desde el lindero norte de la antigua hijuela 274 hasta su confluencia con el río Pellahuén; el río Repucura, desde la confluencia de los ríos Guamaquí y Pellahuén, que lo forman, hasta su confluencia con el río Chol-Chol; el río Chol-Chol, desde su confluencia con el río Repucura hasta su confluencia con el estero Pitracó; el estero Pitracó, desde su confluencia con el río Chol-Chol hasta el lindero sur de la antigua hijuela 492, actualmente fundo Pitracó; y el lindero sur de la antigua hijuela 492, desde el estero Pitracó hasta el camino de Galvarino a Temuco.-

Al Este, el camino de Galvarino a Temuco, desde el lindero sur de la antigua hijuela 492 hasta el estero Renaco, en el vado de Las Toscas; el estero Renaco, desde el vado de Las Toscas hasta la desembocadura del estero Pichicautín o Yapeleo; el estero Pichicautín o Yapeleo, desde su desembocadura en el estero Renaco hasta su origen; una línea recta, desde el origen del estero Pichicautín o Yapeleo hasta el origen del estero Tranahuillín; el estero Tranahuillín, desde su origen hasta su desembocadura en el río Cholchol; el río Cholchol, desde la desembocadura del estero Tranahuillín hasta la desembocadura del estero Fisquico; el estero Fisquico, desde su desembocadura en el río Cholchol hasta el camino de Nueva Imperial a Temuco; el camino alto de Nueva Imperial a Temuco, desde el estero Fisquico hasta el lindero oriente de la antigua hijuela 366; la línea de linderos que limita, entre otras, por el oriente las antiguas hijuelas 366, 368, 290, 309 y 312, desde el camino alto de Nueva Imperial a Temuco hasta el río Quepe; el río Quepe, desde el lindero oriente de la antigua hijuela 312 hasta el lindero poniente de la antigua hijuela 104, y la línea recta de linderos que limita, entre otras, por el poniente las antiguas hijuelas 104, 191, 214, 229 y 258, y su prolongación, desde el río Quepe hasta el río Toltén.-

Al Sur, el río Toltén, desde la prolongación de la línea recta mencionada hasta la desembocadura del estero Puculón; el estero Puculón, desde su desembocadura en el río Toltén hasta el lindero norte de la antigua hijuela 177; el lindero norte de la antigua hijuela 177, desde el estero Puculón hasta el lindero poniente de la antigua hijuela 315; el lindero poniente de la antigua hijuela 315, desde el lindero norte de la antigua hijuela 177 hasta el lindero norte de la antigua hijuela 178-a de P. Muñoz; la línea de linderos que separa la antigua hijuela 178-a de P. Muñoz y 178-b de L. Larrere, por una parte, de la antigua hijuela N° 229 de la Suc. Aravena y la de Galindo Zambrano, por la otra, desde el lindero poniente de la antigua hijuela 315 hasta el estero Pichi-Chelle; el estero Pichi-Chelle, desde el lindero norte de la antigua hijuela 178-b de P. Larrere hasta el río Chelle, y el río

Chelle, desde la desembocadura del estero Pichi-Chelle hasta su desembocadura en el Océano Pacífico.-

Al Oeste, el Océano Pacífico, desde la desembocadura del río Chelle hasta la desembocadura del río Tirúa.-

La cabecera del departamento de Imperial es la ciudad de Nueva Imperial.-

PROVINCIA DE CAUTIN

COMUNA SUBDELEGACION DE NUEVA IMPERIAL

Sus límites son:

Al Norte, el río Guamaqui, desde el lindero oriente de la antigua hijuela 274 hasta su confluencia con el río Pellahuén; el río Repucura, desde la confluencia de los ríos Guamaqui y Pellahuén, que lo forman, hasta su confluencia con el río Chol-Chol; el río Chol-Chol, desde su confluencia con el río Repucura hasta su confluencia con el estero Pitracó, y el estero Pitracó, desde su confluencia con el río Chol-Chol hasta el lindero sur poniente de la antigua hijuela 492, actualmente fundo Pitracó.-

Al Este, el lindero sur poniente de la antigua hijuela 492, desde el estero Pitracó hasta el camino de Galvarino a Temuco; el camino de Galvarino a Temuco, desde el lindero sur poniente de la antigua hijuela 492 hasta el vado de Las Toscas en el estero Renaco; el estero Renaco, desde el vado de Las Toscas hasta la desembocadura del estero Pichicautin o Yapeleo; el estero Pichicautin o Yapeleo, desde su desembocadura en el estero Renaco hasta su origen; una línea recta, desde el origen del estero Pichicautin o Yapeleo hasta el origen del estero Tranahuillín; el estero Tranahuillín, desde su origen hasta su desembocadura en el río Chol-Chol; el río Chol-Chol, desde la desembocadura del estero Tranahuillín hasta la desembocadura del estero Fisquico; el estero Fisquico, desde su desembocadura en el río Chol-Chol hasta el camino alto de Nueva Imperial a Temuco; el camino alto de Nueva Imperial a Temuco, desde el estero Fisquico hasta el lindero oriente de la antigua hijuela 366; la línea de linderos que limita, entre otras, por el oriente las antiguas hijuelas 366, 368, 290, 309 y 312, desde el camino alto de Nueva Imperial a Temuco hasta el río Quepe; el río Quepe, desde el lindero oriente de la antigua hijuela 312 hasta el lindero poniente de la antigua hijuela 104 y la línea recta de linderos que limita, entre otras, por el poniente las antiguas hijuelas 104, 191, 214, 229 y 258, y su prolongación, desde el río Quepe hasta el río Toltén.-

Al Sur, el río Toltén, desde la prolongación de la línea recta mencionada hasta el lindero poniente de la antigua hijuela 104a .-

Al Oeste, la línea recta de linderos que limita, entre otras, por el poniente las antiguas hijuelas 104a, 100, 76, 109 y 45, desde el río Toltén hasta el estero Mañío; el estero Mañío, desde el lindero poniente de la antigua hijuela 45 hasta su desembocadura en el río Imperial; el río Imperial, desde la desembocadura del estero Mañío hasta el brazo oriente de dicho río que forma la isla Curimil; dicho brazo oriente, desde el río Imperial hasta el lindero oriente de la antigua hijuela 4; la línea de linderos que limita por el oriente las antiguas hijuelas 4, 80, 81, 84 y 86, desde el brazo oriente del río Imperial que forma la isla Curimil hasta el lindero norte de la antigua hijuela 86; el lindero norte de la antigua hijuela 86, desde el lindero oriente de dicha hijuela hasta la prolongación hacia el sur de la línea recta de linderos que limita, entre otras, por el oriente la antigua hijuela 111; dicha prolongación de linderos, desde el lindero norte de la antigua hijuela 86 hasta el lindero oriente de la antigua hijuela 111 y el lindero oriente de las antiguas hijuelas 111, 134, 160, 186,

Comuna Subdelegación
de Nueva Imperial.-
(Continuación)

215, 244 y 274, desde la prolongación hacia el sur de dicha línea de linderos hasta el río Guamaqui.-

La Comuna subdelegación de Nueva Imperial se divide en doce distritos, a saber: 1° Nueva Imperial, 2° Mañío, 3° Ranquilco, 4° Malalalche, 5° Repucura, 6° Chol-Chol, 7° Penaco, 8° Carrerreñi, 9° Boroa, 10° Almagro, 11° Nohualhue y 12° Hui-lío.-

COMUNA-SUBDELEGACION NUEVA IMPERIAL

| Distritos y Localidades | | | Número de Habitantes | | |
|------------------------------------|-----------|----------------|----------------------|--------------|--------------|
| Nombre | Categoría | Vivien- das | Hombres | Mujeres | TOTAL |
| <u>Distrito 1°: Nueva Imperial</u> | Dist. | <u>3.456</u> | <u>3.547</u> | <u>4.043</u> | <u>7.590</u> |
| Bellavista | Fd. | 7 | 17 | 20 | 37 |
| Camino Hualacura | Cs. | 16 | 28 | 50 | 78 |
| Caucauche | Rd. | 23 | 76 | 62 | 138 |
| Cholchol | Fd. | 5 | 16 | 16 | 32 |
| Hualacura | Rd. | 34 | 99 | 122 | 221 |
| Imperial | Fd. | 1 | 2 | 3 | 5 |
| Imperial | Fd. | 4 | 8 | 7 | 15 |
| Mardones | Frc. | 1 | 1 | 5 | 6 |
| Misional | F. | 3 | 35 | 19 | 54 |
| Nueva Imperial | Cd. | 1.268 | 2.985 | 3.465 | 6.450 |
| Pindahue | Rd. | 5 | 13 | 16 | 29 |
| Santa Elvira | Frc. | 1 | 2 | 5 | 7 |
| Sin Nombre | Rd. | 1 | 2 | 2 | 4 |
| Sin Nombre | Cs. | 19 | 49 | 42 | 91 |
| Traitraico | Rd. | 68 | 214 | 209 | 423 |
| <u>Distrito 2°: Mañío</u> | Dist. | <u>393</u> | <u>1.086</u> | <u>1.142</u> | <u>2.228</u> |
| Aromos (Los) | Cs. | 1 | 8 | 3 | 11 |
| Cardal | Rd. | 31 | 89 | 98 | 187 |
| Carehue | " | 13 | 33 | 35 | 68 |
| Cudecauel | " | 2 | 3 | 10 | 13 |
| Cudico | " | 26 | 85 | 50 | 135 |
| Checura | " | 25 | 72 | 56 | 128 |
| Ducañán | " | 10 | 25 | 21 | 46 |
| Huincul | " | 31 | 86 | 92 | 178 |
| Las tres Hijuelas | Cs. | 1 | 5 | 5 | 10 |
| Lincay | Rd. | 6 | 11 | 18 | 29 |
| Llancahue | " | 24 | 54 | 66 | 120 |
| Lliuco | Fd. | 4 | 11 | 10 | 21 |
| Lliuco | Rd. | 15 | 37 | 39 | 76 |
| Mañío | " | 56 | 148 | 160 | 308 |
| Mañío Manzanal | " | 3 | 13 | 14 | 27 |
| Nieñoco | " | 8 | 24 | 23 | 47 |
| Pancul (o Trehualaf) | Es. | 6 | 18 | 22 | 40 |
| Peleco | Rd. | 6 | 9 | 12 | 21 |
| Pichihue | " | 16 | 37 | 41 | 78 |
| Pillumallín | " | 14 | 34 | 40 | 74 |
| Furacahuín | " | 15 | 38 | 43 | 81 |
| Rulo | " | 68 | 203 | 252 | 455 |
| San José | Fd. | 7 | 22 | 25 | 47 |
| San Pedro | Cs. | 1 | 4 | 2 | 6 |
| Santa María | Fd. | 4 | 17 | 5 | 22 |
| <u>Distrito 3°: Ranquilco</u> | Dist. | <u>172</u> | <u>487</u> | <u>506</u> | <u>993</u> |
| Carahueche | Rd. | 15 | 40 | 51 | 91 |

Comuna Nueva Imperial.
(Continuación)
2.

| Distritos y Localidades | | Número de Habitantes | | | |
|-----------------------------------|----------------|----------------------|--------------|--------------|--------------|
| Nombre | Cate- goría | Vivien- das | Hombres | Mujeres | TOTAL |
| <u>Distrito 3°:(Continuación)</u> | | | | | |
| Coipuco | Rd. | 22 | 48 | 52 | 100 |
| Lisahue | Fd. | 7 | 17 | 16 | 33 |
| Lisahue | Rd. | 13 | 46 | 37 | 83 |
| Manzanar | " | 23 | 63 | 68 | 131 |
| Moltrohue | " | 9 | 31 | 33 | 64 |
| Peleco | " | 27 | 77 | 93 | 170 |
| Pitrahue | Fd. | 5 | 14 | 10 | 24 |
| Ranquilco | Cs. | 17 | 49 | 40 | 89 |
| Ranquilco | Fd. | 6 | 15 | 12 | 27 |
| Rautrecura | Rd. | 0 | 16 | 18 | 34 |
| Trapico | " | 22 | 71 | 76 | 147 |
| <u>Distrito 4°:Malalalche</u> | <u>Dist.</u> | <u>244</u> | <u>694</u> | <u>727</u> | <u>1.421</u> |
| Allihueco | Rd. | 12 | 42 | 39 | 81 |
| Aromos (Los) | Fd. | 1 | 8 | 2 | 10 |
| Boldoche | Rd. | 30 | 76 | 89 | 165 |
| Cautinche | " | 22 | 60 | 62 | 122 |
| Campanario | Fd. | 23 | 69 | 73 | 142 |
| Catrimalal | Rd. | 3 | 5 | 11 | 16 |
| Cincilla | " | 2 | 3 | 6 | 9 |
| Chivilcoyán | " | 33 | 91 | 107 | 198 |
| Huiñoco | " | 10 | 34 | 38 | 72 |
| Litre (El) | Fd. | 2 | 11 | 5 | 16 |
| Lolco | " | 2 | 4 | 3 | 7 |
| Llaullahuen | Rd. | 5 | 14 | 14 | 28 |
| Macal | Fd. | 10 | 38 | 31 | 69 |
| Malalalche | Rd. | 45 | 107 | 118 | 225 |
| Malalalche | Fd. | 3 | 8 | 10 | 18 |
| Mayos (Los) | Hj. | 4 | 14 | 13 | 27 |
| Membrillo de Notros | Rd. | 3 | 5 | 8 | 13 |
| Porvenir | Fd. | 1 | 5 | 5 | 10 |
| Quilimanzano | " | 12 | 34 | 22 | 56 |
| Romulhue | Rd. | 7 | 24 | 24 | 48 |
| San Alfonso | Fd. | 3 | 9 | 10 | 19 |
| San Alfonso | Rd. | 3 | 8 | 12 | 20 |
| Santo Domingo | Fd. | 3 | 11 | 10 | 21 |
| San Francisco | " | 3 | 10 | 10 | 20 |
| Tres Maitenes (Los) | " | 2 | 4 | 5 | 9 |
| <u>Distrito 5°: Repucura</u> | <u>Dist.</u> | <u>345</u> | <u>1.015</u> | <u>1.025</u> | <u>2.040</u> |
| Ancapulli | Rd. | 10 | 25 | 31 | 56 |
| Collinco | " | 49 | 136 | 166 | 302 |
| Copanche | " | 13 | 39 | 50 | 89 |
| Coipuco | " | 32 | 78 | 85 | 163 |
| Chocamó | Fd. | 8 | 43 | 25 | 68 |

| Distritos y Localidades | | | Número de Habitantes | | |
|------------------------------------|----------------|----------------|----------------------|------------|--------------|
| Nombre | Cate- goria | Vivien- das | Hombres | Mujeres | TOTAL |
| <u>Distrito 5°: (Continuación)</u> | | | | | |
| Deuco | Rd. | 20 | 65 | 48 | 113 |
| Hueico | " | 7 | 16 | 27 | 43 |
| Huentelar | " | 22 | 56 | 51 | 107 |
| Huichucón | " | 16 | 51 | 51 | 102 |
| Launache | " | 9 | 27 | 31 | 58 |
| Millún | " | 3 | 13 | 9 | 22 |
| Manculef | " | 8 | 23 | 20 | 43 |
| Pihuichén | " | 7 | 14 | 26 | 40 |
| Repocura | " | 124 | 382 | 352 | 734 |
| Romulhue | " | 17 | 47 | 53 | 100 |
| <u>Distrito 6°: Cholchol</u> | Dist. | <u>325</u> | <u>858</u> | <u>927</u> | <u>1.785</u> |
| Carrizos (Lcs) | Fd. | 4 | 15 | 8 | 23 |
| Curaco | Rd. | 17 | 53 | 54 | 107 |
| Cholchol | Rd. | 170 | 400 | 488 | 888 |
| Durazno | Rd. | 9 | 27 | 23 | 50 |
| Huampomallin | " | 8 | 19 | 18 | 37 |
| Pitraco | Cs. | 17 | 54 | 40 | 94 |
| Pitraco | Fd. | 5 | 27 | 12 | 39 |
| Pitraco | Rd. | 28 | 83 | 95 | 178 |
| Quilquén | " | 6 | 20 | 19 | 39 |
| Renaco | " | 12 | 26 | 38 | 64 |
| Sán Pedro | Fd. | 10 | 37 | 41 | 78 |
| Santa Laura | " | 2 | 1 | 8 | 9 |
| Trañi-Trañi | Cs. | 6 | 15 | 15 | 30 |
| Trañi-Trañi | Rd. | 31 | 81 | 68 | 149 |
| <u>Distrito 7°: Renaco</u> | Dist. | <u>165</u> | <u>474</u> | <u>480</u> | <u>954</u> |
| Caquil Huincul | Rd. | 6 | 17 | 19 | 36 |
| Coihue | " | 14 | 37 | 43 | 80 |
| Curaco | " | 6 | 17 | 15 | 32 |
| Espeleta | Hj. | 7 | 22 | 18 | 40 |
| Huillencura | Rd. | 9 | 38 | 44 | 82 |
| Maicuante | " | 3 | 6 | 7 | 13 |
| Melquio | " | 4 | 9 | 10 | 19 |
| Mullolche | " | 6 | 20 | 21 | 41 |
| Nutromahuida | " | 4 | 8 | 12 | 20 |
| Pastales | Cs. | 15 | 42 | 43 | 85 |
| Pastales | Fd. | 3 | 10 | 7 | 17 |
| Pinos (Los) | " | 1 | 1 | 2 | 3 |
| Pisquico | Rd. | 31 | 91 | 90 | 181 |
| Renaco | Hj. | 13 | 38 | 45 | 83 |
| Renaco | Fd. | 2 | 9 | 4 | 13 |
| Renaco | Rd. | 25 | 60 | 56 | 116 |
| Santa Adelaida | Fd. | 2 | 6 | 5 | 11 |

Comuna Nueva Imperial.
(Continuación).

4.

| Distritos y Localidades | | Número de Habitantes | | | |
|-----------------------------------|----------------|----------------------|---------|---------|-------|
| Nombre | Cate- goría | Vivien- das | Hombres | Mujeres | TOTAL |
| <u>Distrito 7°:(Continuación)</u> | | | | | |
| Tilos (Los) | Fd. | 2 | 14 | 4 | 18 |
| Tranahuillín | Rd. | 11 | 26 | 32 | 58 |
| Tromén | Fd. | 1 | 3 | 3 | 6 |
| <u>Distrito 8°: Carrirreñi</u> | | | | | |
| | Dist. | 383 | 1.079 | 1.123 | 2.202 |
| Boldos (Los) | Rd. | 39 | 105 | 129 | 234 |
| Bolilche | " | 28 | 90 | 91 | 181 |
| Cardohue | " | 2 | 8 | 9 | 17 |
| Carrinque | " | 2 | 5 | 4 | 9 |
| Carrirreñe | " | 72 | 185 | 179 | 364 |
| Catrianchi | " | 35 | 94 | 114 | 208 |
| Coihue | " | 24 | 74 | 64 | 138 |
| Cisnes (Los) | Fd. | 2 | 7 | 4 | 11 |
| Cuelche | Ld. | 16 | 33 | 30 | 63 |
| Dollinco | " | 37 | 94 | 111 | 205 |
| Oregón | Fj. | 12 | 38 | 29 | 67 |
| Picuta | Fd. | 2 | 3 | 3 | 6 |
| Picuta | Rd. | 10 | 37 | 33 | 70 |
| Rapahue | " | 24 | 76 | 51 | 167 |
| Rincón Rucapangue | " | 34 | 79 | 90 | 169 |
| Rucapangue | Fd. | 3 | 12 | 8 | 20 |
| Rucapangue | Rd. | 22 | 72 | 75 | 147 |
| Santa Elvira | Fd. | 1 | 5 | 3 | 8 |
| Santa Ofelia | " | 2 | 9 | 7 | 16 |
| Trapico | Rd. | 16 | 53 | 49 | 102 |
| <u>Distrito 9°: Boroa</u> | | | | | |
| | Dist. | 296 | 1.040 | 1.052 | 2.092 |
| Alvarez | Fd. | 4 | 11 | 11 | 22 |
| Alvarez | Rd. | 8 | 25 | 26 | 51 |
| Boroa | Ca. | 28 | 133 | 106 | 239 |
| Cinco Manzanos | Rd. | 17 | 57 | 56 | 113 |
| Cona Loncón | " | 5 | 18 | 22 | 40 |
| Cusaco | " | 27 | 82 | 86 | 168 |
| Esperanza (La) | Fd. | 1 | 7 | 3 | 10 |
| Huallacoyán | Rd. | 7 | 20 | 23 | 43 |
| Isla Cautín (Raguintulef) | Is. | 32 | 116 | 111 | 227 |
| Malalcahuello | Rd. | 17 | 47 | 64 | 111 |
| Molco | " | 28 | 82 | 95 | 177 |
| Orellana | " | 19 | 95 | 103 | 198 |
| Raguinteleufu | " | 40 | 129 | 133 | 262 |
| Regalil | " | 30 | 87 | 96 | 183 |
| Robles (Los) | Fd. | 24 | 95 | 89 | 184 |
| Trihuoche | " | 3 | 10 | 10 | 20 |
| Trihueche | Rd. | 6 | 26 | 18 | 44 |

Comuna Nueva Imperial.
(Continuación)
5.

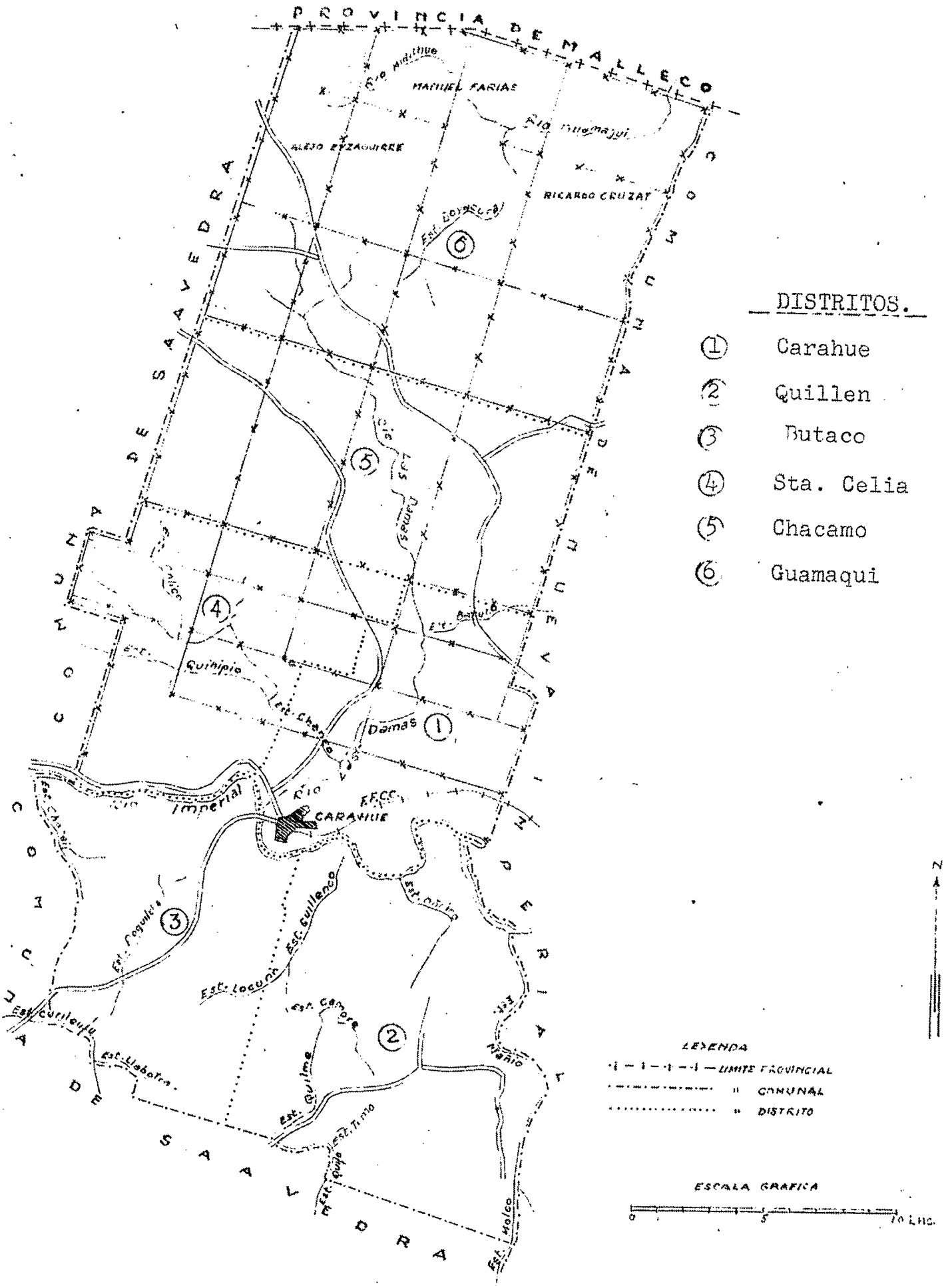
| Distritos y Localidades | | Número de Habitantes | | | | |
|--------------------------------|----------------|----------------------|------------|--------------|--------------|--------------|
| Nombre | Cate- goría | Vivien- das | Hombres | Mujeres | TOTAL | |
| <u>Distrito 10°: Almagro</u> | | <u>Dist.</u> | <u>335</u> | <u>960</u> | <u>973</u> | <u>1.933</u> |
| Almagro | Al. | 71 | 164 | 179 | 343 | |
| Bochoco | Rd. | 31 | 87 | 72 | 159 | |
| Boroa | Fd. | 2 | 7 | 4 | 11 | |
| Boroa (Cancura) | " | 3 | 11 | 8 | 19 | |
| Boroa (Vega Quepe) | Rd. | 5 | 13 | 14 | 27 | |
| Cancura | Fd. | 1 | 4 | 2 | 6 | |
| Cancura | Rd. | 50 | 128 | 135 | 263 | |
| Copiupille | " | 23 | 76 | 74 | 150 | |
| Desengaño | Fd. | 4 | 9 | 9 | 18 | |
| Desengaño | Rd. | 5 | 15 | 10 | 25 | |
| Huiñoco | " | 4 | 13 | 15 | 28 | |
| Lamecura | " | 9 | 22 | 28 | 50 | |
| Misión Boroa | Cs. | 3 | 59 | 86 | 145 | |
| Peleco | Rd. | 4 | 8 | 12 | 20 | |
| Pichi Boroa | " | 27 | 78 | 73 | 151 | |
| Pindaco | " | 25 | 66 | 69 | 135 | |
| Rapa Boroa | " | 27 | 85 | 73 | 158 | |
| Ralipitra | " | 24 | 63 | 58 | 121 | |
| Vega Boroa | " | 13 | 36 | 36 | 72 | |
| Villa Almagro | Cs. | 2 | 5 | 7 | 12 | |
| Villa Esperanza | Rd. | 2 | 11 | 9 | 20 | |
| <u>Distrito 11°: Nohualhue</u> | | <u>Dist.</u> | <u>510</u> | <u>1.474</u> | <u>1.426</u> | <u>2.900</u> |
| Arenas Blancas | Rd. | 5 | 24 | 11 | 35 | |
| Arenas Blancas | Rd. | 29 | 81 | 86 | 167 | |
| Bolil | " | 37 | 116 | 120 | 236 | |
| Bolonto | " | 20 | 54 | 60 | 114 | |
| Bollilco | " | 15 | 39 | 45 | 84 | |
| Coihues (Los) | Fd. | 1 | 2 | 2 | 4 | |
| Coihue | Rd. | 15 | 41 | 46 | 87 | |
| Curaco | " | 7 | 15 | 15 | 30 | |
| Chagüil | " | 14 | 30 | 38 | 68 | |
| Chañil | " | 10 | 16 | 25 | 41 | |
| Chañihue | " | 7 | 15 | 14 | 29 | |
| Descanso | Cs. | 2 | 10 | 11 | 21 | |
| Gulgumeo | Rd. | 5 | 14 | 10 | 24 | |
| Huidima | " | 8 | 24 | 33 | 57 | |
| Huichahue | " | 17 | 43 | 46 | 89 | |
| Liucura | " | 3 | 7 | 7 | 14 | |
| Lumahue | " | 1 | 3 | 2 | 5 | |
| Neicuf | Cs. | 37 | 101 | 74 | 175 | |
| Neicuf | Fd. | 34 | 81 | 87 | 168 | |
| Nohualhue | Cs. | 26 | 101 | 80 | 181 | |
| Nohualhue | Fd. | 11 | 39 | 33 | 72 | |
| Nohualhue | Fd. | 3 | 6 | 8 | 14 | |
| Nohualhue | Fd. | 37 | 108 | 97 | 205 | |

Comuna Nueva Imperial.
(Continuación)

6.

| Distritos y Localidades | | Número de Habitantes | | | |
|------------------------------------|----------------|----------------------|--------------|--------------|--------------|
| Nombre | Cate- goría | Vivien- das | Hombres | Mujeres | TOTAL |
| <u>Distrito 11°:(Continuación)</u> | | | | | |
| Patrahua | Rd. | 4 | 8 | 6 | 14 |
| Pocuno | " | 19 | 60 | 58 | 118 |
| Queipe | " | 53 | 166 | 140 | 306 |
| Quilaco | " | 42 | 119 | 127 | 246 |
| Quilamanzano | Fd. | 1 | 7 | 5 | 12 |
| Quilamanzano | Rd. | 7 | 17 | 23 | 40 |
| Rehuelhue | Cs. | 3 | 10 | 6 | 16 |
| Rucarraqui | Rd. | 7 | 22 | 19 | 41 |
| Salta Purra | " | 28 | 92 | 86 | 178 |
| Santa Adela | Rd. | 2 | 3 | 6 | 9 |
| <u>Distrito 12°: Huililo</u> | Dist. | <u>340</u> | <u>1.070</u> | <u>1.044</u> | <u>2.114</u> |
| Barros Arana | Cs. | 52 | 161 | 164 | 325 |
| Curipel | " | 2 | 6 | 7 | 13 |
| Demoy | " | 1 | 2 | 2 | 4 |
| Dollinco | " | 10 | 26 | 28 | 54 |
| Dollinco | Fd. | 1 | 7 | 4 | 11 |
| Huililo | Cs. | 32 | 97 | 90 | 187 |
| Huililo | Fd. | 36 | 127 | 121 | 248 |
| Huililo | Rd. | 10 | 33 | 36 | 69 |
| Isla | Rd. | 3 | 11 | 10 | 21 |
| Llollelhue | " | 5 | 16 | 17 | 33 |
| Llollelhue | Rd. | 16 | 53 | 50 | 103 |
| Molonhue | Cs. | 1 | 4 | 3 | 7 |
| Molonhue | Rd. | 55 | 154 | 149 | 303 |
| Neicuf | Cs. | 15 | 43 | 44 | 87 |
| Neicuf | Fd. | 1 | 5 | 4 | 9 |
| Peñehue | Cs. | 4 | 10 | 10 | 20 |
| Peñehue | Fd. | 4 | 8 | 8 | 16 |
| Peñehue | Rd. | 16 | 61 | 64 | 125 |
| Pulil | Cs. | 22 | 72 | 73 | 145 |
| Pulil | Fd. | 2 | 10 | 6 | 16 |
| Quinquelhue | Rd. | 9 | 32 | 21 | 53 |
| Queupue | Fd. | 3 | 13 | 8 | 21 |
| Rehuelhue | Cs. | 1 | 4 | 7 | 11 |
| Rehuelhue | Rd. | 31 | 84 | 96 | 180 |
| Rucahue | " | 3 | 11 | 6 | 17 |
| San Fabián | Rd. | 1 | 4 | 7 | 11 |
| San Juan (Huililo) | Fd. | 3 | 10 | 7 | 17 |
| San Pedro | " | 1 | 6 | 2 | 8 |
| Total de la Comuna | | 4.964 | 13.784 | 14.468 | 28.252 |

COMUNA SUBDELEGACION DE CARAHUE



PROVINCIA DE CAUTIN

COMUNA SUBDELEGACION DE CARAHUE

Sus límites son:

Al Norte, el lindero norte de las antiguas hijuelas 282, 281, 280, 279, 278, 277, 276, 275 y 274 y su prolongación, desde el lindero poniente de la antigua hijuela 282 hasta el río Guamaqui.-

Al Este, el río Guamaqui, desde la prolongación del lindero norte de la antigua hijuela 274 hasta el lindero oriente de la misma hijuela; el lindero oriente de las antiguas hijuelas 274, 244, 215, 186, 160, 134 y 111 y su prolongación hacia el sur, desde el río Guamaqui hasta el lindero norte de la antigua hijuela 86; el lindero norte de la antigua hijuela 86, desde la prolongación hacia el sur de la línea recta de linderos que limita, entre otras, por el oriente la antigua hijuela 111 hasta el lindero oriente de la antigua hijuela 86; la línea recta de linderos que limita por el oriente las antiguas hijuelas 86, 84, 81, 80 y 4, desde el lindero norte de la antigua hijuela 86 hasta el brazo oriente del río Imperial que forma la isla Curimil; dicho brazo oriente, desde el lindero oriente de la antigua hijuela 4 hasta el río Imperial; el río Imperial, desde el brazo oriente de dicho río que forma la isla Curimil hasta la desembocadura del estero Mañío; el estero Mañío, desde su desembocadura en el río Imperial hasta su confluencia con el estero Molco, y el estero Molco, desde su confluencia con el estero Mañío hasta el lindero sur de la antigua hijuela 140.-

Al Sur, el lindero sur de las antiguas hijuelas 140, 38, 168 y 167, desde el estero Molco hasta el estero Quifo; el estero Quifo, desde el lindero sur de la antigua hijuela 167 hasta el lindero sur de la antigua hijuela 122-a; la línea de linderos que limita, entre otras, por el sur las antiguas hijuelas 122-a, 120, 118 y 117, desde el estero Quifo hasta el lindero poniente de la antigua hijuela 117; el lindero poniente de la antigua hijuela 117, desde el lindero sur de dicha hijuela hasta el estero Llabotra; el estero Llabotra, desde el lindero poniente de la antigua hijuela 117 hasta su confluencia con el estero Curileufu, y el estero Curileufu, desde su confluencia con el estero Llabotra hasta el lindero poniente de la antigua hijuela 84.-

Al Oeste, la línea de linderos que limita, entre otras, por el poniente las antiguas hijuelas 84 y 46, desde el estero Curileufu hasta el estero Huillinco; el estero Huillinco, desde el lindero poniente de la antigua hijuela 46 hasta su confluencia con el estero Chacai; el estero Chacai, desde su confluencia con el estero Huillinco hasta su desembocadura en el río Imperial; el río Imperial, desde la desembocadura del estero Chacai hasta el lindero poniente de la antigua hijuela 76; el lindero poniente de las antiguas hijuelas 76 y 78, desde el río Imperial hasta el lindero sur de la antigua hijuela 84; el lindero sur, poniente y norte de la antigua hijuela 84, desde el lindero poniente de la antigua hijuela 78 hasta el lindero poniente de la antigua hijuela 100; el lindero poniente y norte de la antigua hijuela Loo, desde el lindero norte de la antigua hijuela 84 hasta el lindero poniente de la antigua hijuela 118, y el lindero poniente de las antiguas hijuelas 118, 142, 168, 194, 223, 252 y 282, desde el lindero norte de la antigua hijuela 100 hasta el lindero norte de la antigua hijuela 282.-

COMUNA-SUBDELEGACION CARAHUE

| Distritos y Localidades | | | Número de Habitantes | | |
|-----------------------------|----------------|----------------|----------------------|--------------|--------------|
| Nombre | Cate- goría | Vivien- das | Hombres | Mujeres | TOTAL |
| <u>Distrito 1°: Carahue</u> | <u>Dist.</u> | <u>1.357</u> | <u>3.264</u> | <u>3.869</u> | <u>7.133</u> |
| Boldos (Los) | Hj. | 1 | 3 | 7 | 10 |
| Buenos Aires | Fd. | 5 | 20 | 21 | 41 |
| Carahue | Cd. | 1.022 | 2.230 | 2.782 | > 5.012 |
| Carmen (El) | Hj. | 3 | 5 | 10 | 15 |
| Codihue | Fd. | 43 | 144 | 138 | 282 |
| Colico | " | 36 | 94 | 118 | 212 |
| Champulli | " | 27 | 84 | 95 | 179 |
| Damas (Las) | " | 47 | 119 | 140 | 259 |
| Estanque Agua Potable | A. | 1 | 3 | 2 | 5 |
| Imperialito | Rd. | 45 | 145 | 122 | 267 |
| Lolocura | " | 28 | 92 | 107 | 199 |
| Notros (Los) | Fd. | 6 | 26 | 23 | 49 |
| Pidenco | Rd. | 19 | 59 | 60 | 119 |
| Quintas (Las) | Cs. | 18 | 48 | 54 | 102 |
| San Alberto | Fd. | 3 | 9 | 5 | 14 |
| San Francisco | " | 1 | 3 | 4 | 7 |
| Santa rosa | Rd. | 11 | 30 | 36 | 66 |
| Santa Rosa | Fd. | 2 | 7 | 5 | 12 |
| Taife | Fd. | 31 | 114 | 120 | 234 |
| Vista Hermosa | Fd. | 8 | 29 | 20 | 49 |
| <u>Distrito 2°: Quillem</u> | <u>Dist.</u> | <u>426</u> | <u>1.306</u> | <u>1.252</u> | <u>2.558</u> |
| Afquintúe | Cs. | 2 | 12 | 7 | 19 |
| Agua Tendida | Rd. | 5 | 22 | 13 | 35 |
| Bajo Mañío | " | 24 | 68 | 77 | 145 |
| Barraca Quillem | Cs. | 4 | 6 | 8 | 14 |
| Bellavista | Hj. | 3 | 13 | 10 | 23 |
| Cahuiñelhue | Rd. | 3 | 13 | 10 | 23 |
| Camares | " | 2 | 9 | 7 | 16 |
| Catripulli | Fd. | 7 | 22 | 28 | 50 |
| Catripulli | Rd. | 14 | 44 | 51 | 95 |
| Coipuco | " | 18 | 45 | 54 | 99 |
| Colonia (La) | Fd. | 2 | 8 | 8 | 16 |
| Collico | Rd. | 3 | 12 | 15 | 27 |
| Cusaco | " | 8 | 20 | 23 | 43 |
| Chanhamallín | " | 1 | 2 | 2 | 4 |
| Dollinco | " | 25 | 68 | 66 | 134 |
| Epudille | " | 2 | 7 | 3 | 10 |
| Huichiqueo | " | 8 | 19 | 21 | 40 |
| Huillinco | " | 5 | 12 | 17 | 29 |
| Huechucoy | " | 7 | 22 | 21 | 43 |
| Laurel | Hj. | 1 | 3 | 2 | 5 |
| Llaullauquén | Rd. | 31 | 86 | 94 | 180 |
| Llidico | " | 7 | 17 | 17 | 34 |
| Manqueray | " | 2 | 8 | 6 | 14 |
| Meco | " | 5 | 19 | 15 | 34 |

Distritos y Localidades · · · · · Número de Habitantes

| Nombre | Cate- goría | Vivien- das | Número de Habitantes | | TOTAL |
|-----------------------------------|----------------|----------------|----------------------|------------|--------------|
| | | | Hombres | Mujeres | |
| <u>Distrito 2°:(Continuación)</u> | | | | | |
| Melitoco | Cs. | 10 | 30 | 26 | 56 |
| Miravista | Hj. | 3 | 10 | 6 | 16 |
| Molco | Rd. | 7 | 20 | 12 | 32 |
| Molino (El) | Hj. | 1 | 2 | 2 | 4 |
| Monte Verde | Cs. | 13 | 41 | 36 | 77 |
| Monte Bello | Fd. | 7 | 28 | 21 | 49 |
| Mutillas (Las) | Rd. | 4 | 7 | 10 | 17 |
| Millapurráy | " | 12 | 35 | 38 | 73 |
| Nehuenpulli | " | 6 | 19 | 16 | 35 |
| Nefumpulli | " | 22 | 60 | 51 | 111 |
| Notros (Los) | Cs. | 5 | 13 | 11 | 24 |
| Notros (Los) | Rd. | 3 | 6 | 11 | 17 |
| Pancul | " | 14 | 49 | 45 | 94 |
| Peramó | " | 9 | 33 | 29 | 62 |
| Pichi Collico | " | 4 | 12 | 17 | 29 |
| Quillem | " | 60 | 182 | 196 | 378 |
| Quillem | Cs. | 19 | 63 | 44 | 107 |
| Quillem Boldo | " | 1 | 4 | 2 | 6 |
| Rimeco | Rd. | 1 | 5 | 4 | 9 |
| Rucatraro | Fd. | 2 | 4 | 4 | 8 |
| Rucatraro | Cs. | 4 | 18 | 12 | 30 |
| Santo Domingo | Fd. | 5 | 23 | 15 | 38 |
| Santa Doralisa | Hj. | 2 | 7 | 7 | 14 |
| Santa Elena | " | 1 | 4 | 3 | 7 |
| Santa Juana | Cs. | 1 | 5 | 1 | 6 |
| Santa María | Rd. | 2 | 9 | 4 | 13 |
| Santa Teresa | Fd. | 2 | 5 | 5 | 10 |
| San Vicente | " | 2 | 4 | 9 | 13 |
| Trabla Mañío | Rd. | 10 | 36 | 26 | 62 |
| Trahualhue | " | 5 | 15 | 14 | 29 |
| <u>Distrito 3°: Butaco</u> | <u>Dist.</u> | <u>309</u> | <u>991</u> | <u>957</u> | <u>1.948</u> |
| Alma (El) | Hj. | 3 | 12 | 14 | 26 |
| Alma (El) | Fd. | 6 | 27 | 18 | 45 |
| Angaos | Hj. | 7 | 19 | 26 | 45 |
| Arrayan (El) | " | 2 | 5 | 7 | 12 |
| Aromo (El) | Fd. | 5 | 14 | 16 | 30 |
| Atahualpa | " | 1 | 8 | 3 | 11 |
| Butaco | Al. | 35 | 121 | 110 | 231 |
| Butaco | Rd. | 9 | 21 | 27 | 48 |
| Butaco | Hj. | 1 | 3 | 5 | 8 |
| Cardolehue | " | 2 | 7 | 5 | 12 |
| Cruz (La) | " | 1 | 5 | 3 | 8 |
| Cruz Alta | " | 2 | 6 | 4 | 10 |
| Coigüe | Rd. | 36 | 86 | 80 | 166 |
| Cometa (El) | Fd. | 4 | 22 | 20 | 42 |

| Distritos y Localidades | | Número de Habitantes | | | |
|-----------------------------------|----------------|----------------------|--------------|--------------|--------------|
| Nombre | Cate- goría | Vivien- das | Hombres | Mujeres | TOTAL |
| <u>Distrito 3°:(Continuación)</u> | | | | | |
| Compañía (La) | Hj. | 2 | 7 | 5 | 12 |
| Copihue (El) | Rd. | 1 | 4 | 3 | 7 |
| Coyanco | Fd. | 2 | 6 | 7 | 13 |
| Coyanco | Rd. | 13 | 42 | 38 | 80 |
| Chacay | Fd. | 3 | 12 | 9 | 21 |
| Chacay | Rd. | 31 | 105 | 97 | 202 |
| Chapó | " | 17 | 47 | 56 | 103 |
| Huadaquintúe | " | 19 | 63 | 67 | 130 |
| Higuera (La) | Hj. | 3 | 8 | 9 | 17 |
| Laureles (Los) | " | 2 | 6 | 7 | 13 |
| Laurel (El) | " | 1 | 3 | 4 | 7 |
| Laurela (La) | " | 1 | 3 | 1 | 4 |
| Loro (El) | " | 1 | 5 | 1 | 6 |
| Llihuín | Rd. | 10 | 34 | 31 | 65 |
| Llihuín | Hj. | 4 | 6 | 12 | 18 |
| Maitén (El) | " | 1 | 3 | 6 | 9 |
| Mira Vista | " | 1 | 1 | 2 | 3 |
| Pailacoyan | Cs. | 9 | 25 | 29 | 54 |
| Pzón | Hj. | 1 | 9 | 6 | 15 |
| Pidencahuín | " | 14 | 56 | 42 | 98 |
| Piñas (Las) | " | 1 | 2 | 5 | 7 |
| Roble Rincón | Rd. | 26 | 93 | 79 | 172 |
| Rosal | Hj. | 1 | 5 | 1 | 6 |
| Sauce (El) | " | 1 | 1 | 1 | 2 |
| Sauce Llorón | Fd. | 1 | 4 | 3 | 7 |
| San Jorge | Hj. | 2 | 4 | 5 | 9 |
| San José | " | 1 | 6 | 4 | 10 |
| San Luis | " | 1 | 1 | 1 | 2 |
| San Luis | Fd. | 2 | 6 | 9 | 15 |
| San Roque | " | 2 | 4 | 6 | 10 |
| San Miguel | Hj. | 1 | 4 | 4 | 8 |
| San Pedro | " | 3 | 11 | 13 | 24 |
| San Sebastián | " | 1 | 3 | 3 | 6 |
| San Vicente | Rd. | 1 | 1 | 1 | 2 |
| Santa Ana | Fd. | 2 | 6 | 8 | 14 |
| Santa Gertrudis | Hj. | 1 | 1 | 5 | 6 |
| Santa Inés | " | 5 | 12 | 7 | 19 |
| Santa Juana | " | 1 | 7 | 8 | 15 |
| Santa Lucía | " | 2 | 3 | 8 | 11 |
| Santa Laura | " | 1 | 3 | 3 | 6 |
| Ultra Imperial | Rd. | 3 | 13 | 13 | 26 |
| <u>Distrito 4°:Santa Celia</u> | Dist. | <u>351</u> | <u>1.234</u> | <u>1.062</u> | <u>2.296</u> |
| Avellano (El) | Fd. | 17 | 66 | 49 | 115 |
| Butalón | " | 7 | 34 | 22 | 56 |
| Butalón | Hj. | 1 | 3 | 3 | 6 |

| Distritos y Localidades | | | Número de Habitantes | | |
|-----------------------------------|----------------|----------------|----------------------|------------|--------------|
| Nombre | Cate- goría | Vivien- das | Hombres | Mujeres | TOTAL |
| <u>Distrito 4°:(Continuación)</u> | | | | | |
| Canelos (Los) | Fd. | 12 | 37 | 29 | 66 |
| Corrales (Los) | " | 59 | 208 | 192 | 400 |
| Chanco | Rd. | 8 | 25 | 24 | 49 |
| Chanco | Hj. | 5 | 19 | 15 | 34 |
| Chanco | Fd. | 4 | 11 | 7 | 18 |
| Departamento Caminos | Cp. | 1 | 10 | 1 | 11 |
| Dinamarca | Fd. | 60 | 202 | 183 | 385 |
| Peral (El) | Hj. | 3 | 8 | 8 | 16 |
| Peralito | Fd. | 7 | 23 | 21 | 44 |
| Quiripío | " | 6 | 20 | 18 | 38 |
| Quiripío | Hj. | 2 | 4 | 3 | 7 |
| Quiripío | Cs. | 18 | 69 | 60 | 129 |
| Ruca Diuca | Fd. | 17 | 58 | 41 | 99 |
| Ruca Lau | " | 6 | 25 | 13 | 38 |
| Santa Amelia | " | 2 | 5 | 6 | 11 |
| Santa Celia | " | 46 | 189 | 143 | 332 |
| Santa Celia | Mr. | 66 | 197 | 209 | 406 |
| Santa María de Colico | Hj. | 2 | 7 | 6 | 13 |
| San Francisco | " | 1 | 7 | 3 | 10 |
| Suerte (La) | " | 1 | 7 | 6 | 13 |
| <u>Distrito 5°: Chacamo</u> | <u>Dist.</u> | <u>210</u> | <u>758</u> | <u>635</u> | <u>1.393</u> |
| Animas (Las) | Hj. | 2 | 11 | 6 | 17 |
| Arrayán (El) | " | 3 | 8 | 11 | 19 |
| Brevalla | Fd. | 7 | 18 | 16 | 34 |
| Calvario (El) | " | 1 | 4 | 4 | 8 |
| Colihues (Los) | Hj. | 2 | 7 | 8 | 15 |
| Canelos (Los) | " | 2 | 4 | 6 | 10 |
| Cinco Aguas | " | 2 | 9 | 5 | 14 |
| Cinco Robles | " | 1 | 5 | 1 | 6 |
| Ciprés (El) | " | 1 | 4 | 4 | 8 |
| Chacay | Fd. | 7 | 24 | 17 | 41 |
| Chacamo | " | 41 | 145 | 117 | 262 |
| Chilcos (Los) | " | 4 | 12 | 8 | 20 |
| Diucas (Las) | Hj. | 1 | 1 | 2 | 3 |
| Guatón (El) | " | 2 | 3 | 9 | 12 |
| Huillinco | Cs. | 4 | 13 | 5 | 18 |
| Fiscal (El) | Hj. | 1 | 5 | 5 | 10 |
| Libertad (La) | " | 1 | 7 | 5 | 12 |
| Lo Rivera | " | 1 | 4 | 2 | 6 |
| Máquinas Viejas | " | 5 | 20 | 16 | 36 |
| Manzano (El) | Fd. | 89 | 333 | 287 | 620 |
| Mercedes (Las) | " | 1 | 6 | 6 | 12 |
| Mira Mar | Hj. | 2 | 10 | 7 | 17 |
| Nogal (El) | " | 1 | 5 | 6 | 11 |
| Porvenir (El) | " | 5 | 12 | 13 | 25 |

| Distritos y Localidades | | | Número de Habitantes | | |
|------------------------------------|----------------|----------------|----------------------|------------|------------|
| Nombre | Cate- goría | Vivien- das | Hombres | Mujeres | TOTAL |
| <u>Distrito 5° (Continuación).</u> | | | | | |
| Retiro | Fd. | 7 | 29 | 20 | 49 |
| San Arturo | Hj. | 1 | 4 | 1 | 5 |
| San Enrique | Fd. | 5 | 19 | 12 | 31 |
| San José | Hj. | 2 | 9 | 11 | 20 |
| Santa Adela | Proc. | 1 | 6 | 5 | 11 |
| Santa Julia | Hj. | 1 | 3 | 2 | 5 |
| Santa Rosita | " | 3 | 6 | 8 | 14 |
| Siete Aguas | " | 1 | 2 | 3 | 5 |
| Tres Esquinas | " | 1 | 3 | 1 | 4 |
| Venado (El) | " | 2 | 7 | 6 | 13 |
| <u>Distrito 6°: Guamaqui</u> | Dist. | <u>124</u> | <u>481</u> | <u>387</u> | <u>868</u> |
| Campos Grandes | Fd. | 6 | 29 | 15 | 44 |
| Guamaqui | " | 11 | 51 | 42 | 93 |
| Guamaquito | Hj. | 7 | 24 | 28 | 52 |
| Japón | Fd. | 1 | 8 | 4 | 12 |
| Mirador (El) | " | 6 | 21 | 17 | 38 |
| Porvenir (El) | Hj. | 2 | 7 | 11 | 18 |
| Pinos (Los) | Fd. | 2 | 8 | 5 | 13 |
| San Antonio | " | 10 | 33 | 33 | 66 |
| San Antonio de Guamaqui | " | 6 | 29 | 14 | 43 |
| San Guillermo | " | 4 | 12 | 10 | 22 |
| San Jorge | " | 2 | 10 | 11 | 21 |
| San José | " | 15 | 53 | 40 | 93 |
| Santo Domingo | " | 21 | 92 | 77 | 169 |
| Santa Ana de Carahue | " | 7 | 21 | 16 | 37 |
| Santa Emilia | " | 12 | 36 | 31 | 67 |
| Santa Virginia | " | 4 | 14 | 8 | 22 |
| Secreto | " | 8 | 33 | 25 | 58 |
| Total de la Comuna | | 2.790 | 8.086 | 8.194 | 16.280 |

PROVINCIA DE GAUTIN

COMUNA SUBDELEGACION DE SAAVEDRA

Sus límites son:

Al Norte, el río Tirúa, desde su desembocadura en el Océano Pacífico hasta la desembocadura del estero de Palo Santo; el estero de Palo Santo, desde su desembocadura en el río Tirúa hasta su origen; la línea divisoria de aguas de la cordillera de Nahuelbuta, desde el origen del estero de Palo Santo hasta el lindero norte de la antigua hijuela 291, y el lindero norte de las antiguas hijuelas 291, 290, 289, 288, 287, 286, 284 y 283, desde la línea divisoria de aguas de la cordillera de Nahuelbuta hasta el lindero poniente de la antigua hijuela 282.-

Al Este, el lindero poniente de las antiguas hijuelas 282, 252, 223, 194, 168, 142 y 118, desde el lindero norte de la antigua hijuela 283 hasta el lindero norte de la antigua hijuela 100; el lindero norte y poniente de la antigua hijuela 100, desde el lindero poniente de la antigua hijuela 118 hasta el lindero norte de la antigua hijuela 84; el lindero norte, poniente y sur de la antigua hijuela 84, desde el lindero poniente de la antigua hijuela 100 hasta el lindero poniente de la antigua hijuela 78; el lindero poniente de las antiguas hijuelas 78 y 76, desde el lindero sur de la antigua hijuela 84 hasta el río Imperial; el río Imperial, desde el lindero poniente de la antigua hijuela 76 hasta la desembocadura del estero Chacai; el estero Chacai, desde su desembocadura en el río Imperial hasta su confluencia con el estero Huillinco; el estero Huillinco, desde su confluencia con el estero Chacai hasta el lindero poniente de la antigua hijuela 46; la línea de linderos que limita, entre otras, por el poniente, las antiguas hijuelas 46 y 84, desde el estero Huillinco hasta el estero Curileufu; el estero Curileufu, desde el lindero poniente de la antigua hijuela 84 hasta su confluencia con el estero Yabotra; el estero Yabotra, desde su confluencia con el estero Curileufu hasta el lindero poniente de la antigua hijuela 117; el lindero poniente de la antigua hijuela 117, desde el estero Yabotra hasta el lindero sur de dicha hijuela; la línea de linderos que limita, entre otras, por el sur las antiguas hijuelas 117, 118, 120 y 122-a, desde el lindero poniente de la antigua hijuela 117 hasta el estero Quifo; el estero Quifo, desde el lindero sur de la antigua hijuela 122-a hasta el lindero sur de la antigua hijuela 167; el lindero sur de las antiguas hijuelas 167, 168, 38 y 140, desde el estero Quifo hasta el estero Molco el estero Molco, desde el lindero sur de la antigua hijuela 140 hasta su confluencia con el estero Mañío; el estero Mañío, desde su confluencia con el estero Molco hasta el lindero poniente de la antigua hijuela 45, y la línea recta de linderos que limita, entre otras, por el poniente las antiguas hijuelas 45, 109, 76, 100 y 101-a, desde el estero Mañío hasta el río Toltén.-

Al Sur, el río Toltén, desde el lindero poniente de la antigua hijuela 101-a hasta la desembocadura del estero Puculón; el estero Puculón, desde su desembocadura en el río Toltén hasta el lindero norte de la antigua hijuela 177; el lindero norte de la antigua hijuela 177, desde el estero Puculón hasta el lindero poniente de la antigua hijuela 315; el lindero poniente de la antigua hijuela 315, desde el lindero norte de la antigua hijuela 177 hasta el lindero norte de la antigua hijuela 178-a de P. Muñoz; la línea de linderos que separa la antigua hijuela 178-a de P. Muñoz y 178-b

de P.Larrere por una parte, de la antigua hijuela 229 de la Sucesión Aravena, y de Galindo Zambrano, por la otra, desde el lindero poniente de la antigua hijuela 315 hasta el estero Pichi-Chelle; el estero Pichi-Chelle, desde el lindero norte de la antigua hijuela 178-b de P.Larrere hasta el río Chelle, y el río Chelle, desde la desembocadura del estero Pichi-Chelle hasta su desembocadura en el Océano Pacífico.-

Al Oeste, el Océano Pacífico, desde la desembocadura del río Chelle hasta la desembocadura del río Tirúa.-

La comuna subdelegación de Saavedra, se divide en once distritos, a saber: I° Puerto Saavedra, 2° Nehuentué, 3° Puyangui, 4° Tirúa, 5° Pellahuén, 6° Oñoico, 7° Puerto Dominguez, 8° Molco, 9° Puculón, 10° Chelle y II° Budi.-

- - - - -

COMUNA-SUBDELEGACION SAAVEDRA

| Distritos y Localidades | | Número de Habitantes | | | |
|-------------------------------------|----------------|----------------------|--------------|--------------|--------------|
| Nombre | Cate- goria | Vivien- das | Hombres | Mujeres | TOTAL |
| <u>Distrito 1°: Puerto Saavedra</u> | Dist. | <u>684</u> | <u>1.844</u> | <u>1.986</u> | <u>3.830</u> |
| Aromos (Los) | Cs. | 4 | 16 | 12 | 28 |
| Curaco | Rd. | 10 | 38 | 42 | 80 |
| Chanúa | Rd. | 9 | 27 | 26 | 53 |
| Choñi | " | 10 | 32 | 28 | 60 |
| Esperanza | Rd. | 12 | 36 | 41 | 77 |
| Huenschul | Rd. | 22 | 70 | 69 | 139 |
| Huilque | Cs. | 4 | 8 | 8 | 16 |
| Huincul | Rd. | 14 | 39 | 45 | 84 |
| Isla | Cs. | 2 | 5 | 9 | 14 |
| Leofuche | Rd. | 24 | 70 | 70 | 140 |
| Llancafil | " | 30 | 95 | 93 | 188 |
| Llifoco | Cs. | 20 | 69 | 63 | 132 |
| Mailico | " | 5 | 13 | 19 | 32 |
| Naupe | Rd. | 19 | 63 | 58 | 121 |
| Ninquilco | " | 17 | 56 | 55 | 111 |
| Obras Portuarias | Cs. | 2 | 2 | 2 | 4 |
| Puerto Saavedra | Pb. | 385 | 912 | 1.087 | 1.999 |
| Perquilaf | Rd. | 3 | 6 | 10 | 16 |
| Puyayán | " | 44 | 121 | 127 | 248 |
| Ralico | " | 22 | 71 | 49 | 120 |
| Relouche | " | 19 | 49 | 57 | 106 |
| Mari Stella | Cs. | 7 | 46 | 16 | 62 |
| <u>Distrito 2°: Nehuentue</u> | Dist. | <u>724</u> | <u>2.305</u> | <u>2.182</u> | <u>4.487</u> |
| Cullinco | Rd. | 64 | 189 | 178 | 367 |
| Cullinco Larroulet | Rd. | 9 | 20 | 21 | 41 |
| Cullinco Rebeco | " | 10 | 36 | 38 | 74 |
| Chomio | Proc. | 22 | 85 | 73 | 158 |
| Chomio | Rd. | 17 | 61 | 64 | 125 |
| Huapi-Trovolhue | " | 27 | 78 | 57 | 135 |
| Isla Santa Inés | Rd. | 1 | 3 | 2 | 5 |
| Jacomahuida | Rd. | 23 | 69 | 74 | 143 |
| Larroulet | Rd. | 20 | 60 | 44 | 104 |
| Lincay | Rd. | 15 | 52 | 52 | 104 |
| Machaco | Hjs. | 28 | 111 | 93 | 204 |
| Machaco | Rd. | 19 | 80 | 75 | 155 |
| Moncul | Cs. | 5 | 25 | 20 | 45 |
| Moncul | Rd. | 11 | 71 | 48 | 119 |
| Moncul | Rd. | 17 | 66 | 65 | 131 |
| Nehuentué | Al. | 72 | 202 | 196 | 398 |
| Peral (El) | " | 71 | 221 | 214 | 435 |
| Pichihual | Rd. | 7 | 24 | 21 | 45 |
| Rinconada de Chomio | Rd. | 6 | 23 | 28 | 51 |
| Rucshue | Rd. | 57 | 148 | 146 | 294 |
| Santa Matilde | Rd. | 10 | 36 | 35 | 71 |

| Distritos y Localidades | | | Número de Habitantes | | |
|-----------------------------------|----------------|----------------|----------------------|---------|-------|
| Nombre | Cate- goría | Vivien- das | Hombres | Mujeres | TOTAL |
| <u>Distrito 2°:(Continuación)</u> | | | | | |
| Transpuento | Cs. | 12 | 71 | 49 | 120 |
| Transpuente | Pres. | 52 | 201 | 165 | 366 |
| Trovolhue | AL. | 82 | 169 | 220 | 389 |
| Vega Norte | Rd. | 40 | 139 | 133 | 272 |
| Vega Sur | " | 27 | 65 | 71 | 136 |
| <u>Distrito 3°: Puyanguí.</u> | | | | | |
| | Dist. | 332 | 1.231. | 1.037 | 2.268 |
| Aguas Blancas | Hj. | 6 | 14 | 12 | 26 |
| Coy Coy | Rd. | 12 | 37 | 47 | 84 |
| Champulli | " | 3 | 9 | 10 | 19 |
| Leones (Los) | Fd. | 7 | 25 | 17 | 42 |
| Loberías | Rd. | 16 | 62 | 58 | 120 |
| Loncoyamos | Hjs. | 54 | 159 | 153 | 312 |
| Loncoyamo | Fd. | 16 | 43 | 48 | 91 |
| Placeres (Los) | Hj. | 18 | 55 | 55 | 110 |
| Plumo (El) | Fd. | 76 | 396 | 248 | 644 |
| Puyanguí | Hjs. | 52 | 154 | 146 | 300 |
| Puyanguí | Fd. | 27 | 90 | 81 | 171 |
| Quichihue | " | 14 | 83 | 53 | 136 |
| San Juan de Trovolhue | Hj. | 15 | 54 | 58 | 112 |
| Santa Teresa | Fd. | 16 | 50 | 51 | 101 |
| <u>Distrito 4°: Tirúa</u> | | | | | |
| | Dist. | 384 | 1.172 | 1.130 | 2.302 |
| Aillinco | Hj. | 12 | 29 | 33 | 62 |
| Ajos (Los) | Cs. | 13 | 51 | 35 | 86 |
| Alto Yupehue | " | 14 | 40 | 48 | 88 |
| Alto Yupehue | Rd. | 1 | 2 | 3 | 5 |
| Alto Yupehue | Hjs. | 33 | 104 | 87 | 191 |
| Bajo Yupehue | Fd. | 1 | 2 | 2 | 4 |
| Boquerihue | Cs. | 16 | 57 | 50 | 107 |
| Carmen (El) | Fd. | 1 | 5 | 1 | 6 |
| Casa de Piedra | Rd. | 13 | 32 | 39 | 71 |
| Cerro Alto | " | 2 | 5 | 7 | 12 |
| Cumillahue | Cs. | 7 | 17 | 17 | 34 |
| Cumillahue | Fd. | 25 | 65 | 64 | 129 |
| Cuyel | Cs. | 9 | 36 | 27 | 63 |
| Changuín | Rd. | 2 | 8 | 5 | 13 |
| Chilcos (Los) | " | 9 | 25 | 28 | 53 |
| Dánquil | Hj. | 1 | 4 | 2 | 6 |
| Dánquil | Rd. | 9 | 12 | 26 | 38 |
| Fortuna (La) | Hj. | 8 | 36 | 23 | 59 |
| Guitarra (La) | Fd. | 1 | 4 | 3 | 7 |
| Hueñalihuen | " | 1 | 1 | 1 | 2 |
| Hueñalihuen | Rd. | 17 | 53 | 68 | 121 |
| Lilicura | " | 33 | 91 | 93 | 184 |

| Distritos y Localidades | | Número de Habitantes | | | |
|-----------------------------------|----------------|----------------------|--------------|--------------|--------------|
| Nombre | Cate- goría | Vivien- das | Hombres | Mujeres | TOTAL |
| <u>Distrito 4°:(Continuación)</u> | | | | | |
| Loncotripay | Hjs. | 45 | 160 | 143 | 303 |
| Loncoyamo | Cs. | 4 | 15 | 8 | 23 |
| Lucero (El) | Fd. | 6 | 14 | 9 | 23 |
| Mira Mar | " | 2 | 10 | 5 | 15 |
| Paso del Diablo | Cs. | 2 | 5 | 4 | 9 |
| Pelico | Rd. | 6 | 13 | 19 | 32 |
| Penca (La) | Fd. | 1 | 2 | - | 2 |
| Porvenir | " | 1 | 2 | 1 | 3 |
| Puente Alto | Cs. | 1 | 4 | 3 | 7 |
| Puente Mellizos | " | 1 | 5 | 3 | 8 |
| Primera Agua | Hj. | 3 | 13 | 13 | 26 |
| Quilquilco | Rd. | 14 | 39 | 50 | 89 |
| Quilantahue | Cs. | 4 | 11 | 11 | 22 |
| Quilantahue | Rd. | 21 | 67 | 49 | 116 |
| San Adolfo | Cs. | 1 | 4 | 3 | 7 |
| Suerte (La) | Fd. | 2 | 7 | 6 | 13 |
| Tirúa | Cs. | 17 | 43 | 54 | 97 |
| Tranicura | Rd. | 10 | 32 | 39 | 71 |
| Yupehue | Cs. | 6 | 21 | 16 | 37 |
| Yupehue | Rd. | 9 | 26 | 32 | 58 |
| <u>Distrito 5°: Pellahuen</u> | | | | | |
| | Dist. | <u>295</u> | <u>953</u> | <u>877</u> | <u>1.830</u> |
| Alto Chanco | Hj. | 3 | 11 | 10 | 21 |
| Colonia Las Nochas | Cs. | 24 | 75 | 77 | 152 |
| Encanto (El) | Fd. | 6 | 21 | 23 | 44 |
| Lucero (El) | Hj. | 46 | 151 | 141 | 292 |
| Matte y Sanchez | " | 18 | 53 | 47 | 100 |
| Nochas (Las) | Cs. | 9 | 28 | 28 | 56 |
| Peral (El) | " | 24 | 62 | 72 | 134 |
| Peral (El) | Hj. | 25 | 84 | 89 | 173 |
| Peral (El) | Fd. | 5 | 13 | 10 | 23 |
| Peralito (El) | Hj. | 1 | 7 | 4 | 11 |
| Peralito | Fd. | 13 | 54 | 50 | 104 |
| Pilmaiquenco | " | 12 | 41 | 32 | 73 |
| Pilmaiquenco | Hj. | 18 | 72 | 50 | 122 |
| San Juan de Trovolhue | " | 29 | 78 | 62 | 140 |
| San Juan de Trovolhué | Cs. | 35 | 100 | 91 | 191 |
| Sirena (La) | Fd. | 10 | 43 | 38 | 81 |
| Tirúa | Hj. | 12 | 51 | 44 | 95 |
| Yupehue | " | 5 | 9 | 9 | 18 |
| <u>Distrito 6°: Oñoico</u> | | | | | |
| | Dist. | <u>188</u> | <u>1.496</u> | <u>1.431</u> | <u>2.927</u> |
| Alma (El) | Hjs. | 34 | 102 | 103 | 205 |
| Alma (El) | Cs. | 16 | 48 | 54 | 102 |
| Alma (El) | Rd. | 19 | 66 | 53 | 119 |

| Distritos y Localidades | | | Número de Habitantes | | |
|-----------------------------------|----------------|----------------|----------------------|---------|-------|
| Nombre | Cate- goría | Vivien- das | Hombres | Mujeres | TOTAL |
| <u>Distrito 6°:(Continuación)</u> | | | | | |
| Alonso | Rd. | 15 | 37 | 46 | 83 |
| Antiguén | Cs. | 2 | 3 | 2 | 5 |
| Budil | Rd. | 1 | 2 | 1 | 3 |
| Buenos Aires | " | 4 | 10 | 8 | 18 |
| Calof | " | 41 | 151 | 146 | 297 |
| Caidil | " | 2 | 8 | 3 | 11 |
| Catirehue | " | 6 | 18 | 17 | 35 |
| Coilaco | Hj. | 7 | 17 | 24 | 41 |
| Collico | Rd. | 39 | 137 | 99 | 236 |
| Cuchal | " | 3 | 12 | 5 | 17 |
| Cudileufu | Cs. | 9 | 29 | 25 | 54 |
| Curileufu | Rd. | 18 | 47 | 56 | 103 |
| Cayurranqui | Hj. | 3 | 14 | 10 | 24 |
| Chacay | Rd. | 1 | 4 | 3 | 7 |
| Daullico | " | 34 | 98 | 105 | 203 |
| Dollinco | " | 13 | 34 | 39 | 73 |
| Cayurranque | Cs. | 1 | 2 | 2 | 4 |
| Guindo (El) | Hj. | 2 | 8 | 9 | 17 |
| Laguna (La) | Cs. | 1 | 5 | 2 | 7 |
| Lota | Hj. | 1 | - | 1 | 1 |
| Llanos (Los) | " | 4 | 19 | 15 | 34 |
| Maitenes (Los) | Rd. | 6 | 22 | 29 | 51 |
| Nueva Fuyayan | " | 11 | 26 | 25 | 51 |
| Oñorio | Hj. | 1 | 3 | 2 | 5 |
| Oñoico | Rd. | 12 | 46 | 37 | 83 |
| Perquiñan | " | 26 | 75 | 69 | 144 |
| Pitihues (Los) | Hj. | 2 | 5 | 4 | 9 |
| Quideucu | Rd. | 3 | 11 | 7 | 18 |
| Quifo | Cs. | 7 | 23 | 13 | 36 |
| Quilhué | Rd. | 5 | 11 | 9 | 20 |
| Ranco | " | 31 | 86 | 78 | 164 |
| Recreo (El) | Hj. | 1 | 3 | 3 | 6 |
| Reneco | Cs. | 4 | 8 | 10 | 18 |
| Roblos (Los) | Rd. | 1 | 4 | 5 | 9 |
| San José | Hj. | 1 | 2 | 1 | 3 |
| San David | Fd. | 2 | 10 | 8 | 18 |
| San Vicente | Hj. | 1 | 1 | 1 | 2 |
| Santa Ana | Rd. | 9 | 20 | 21 | 41 |
| Santa Adelaida | Hj. | 1 | 2 | 2 | 4 |
| Santa Fe de las Rosas | " | 4 | 10 | 9 | 19 |
| Santa Julia | " | 1 | 4 | 1 | 5 |
| Santa Petronila | " | 1 | 6 | 2 | 8 |
| Tondro | Fd. | 3 | 9 | 10 | 19 |
| Yarquenco | Rd. | 43 | 128 | 124 | 252 |
| Yecomahuida | Hj. | 4 | 17 | 12 | 29 |
| Yecomahuida | Rd. | 32 | 93 | 121 | 214 |

| Distritos y Localidades | | Número de Habitantes | | | | |
|------------------------------------|----------------|----------------------|------------|--------------|--------------|--------------|
| Nombre | Cate- goria | Vivien- das | Hombres | Mujeres | TOTAL | |
| <u>Distrito 7°: Pto. Dominguez</u> | | <u>Dist.</u> | <u>670</u> | <u>2.021</u> | <u>1.981</u> | <u>4.002</u> |
| Boyeco | Rd. | 24 | 85 | 86 | 171 | |
| Budil | Hj. | 16 | 54 | 50 | 104 | |
| Catripulli | " | 30 | 102 | 94 | 196 | |
| Copihues (Los) | Cs. | 1 | 4 | 5 | 9 | |
| Dos (El) | Fd. | 12 | 42 | 29 | 71 | |
| Esperanza (La) | Hj. | 1 | 1 | 5 | 6 | |
| Hualpin | Cs. | 13 | 37 | 40 | 77 | |
| Hualpin | Fd. | 1 | 3 | 2 | 5 | |
| Huape Comué | Rd. | 30 | 81 | 90 | 171 | |
| Llaguey | Hjs. | 72 | 215 | 215 | 430 | |
| Llaguey | Rd. | 20 | 63 | 68 | 131 | |
| Llangui | " | 46 | 170 | 162 | 332 | |
| Manzano (El) | Hj. | 1 | 5 | 3 | 8 | |
| Número 2 | Hjs. | 41 | 121 | 109 | 230 | |
| Número 3 | Hj. | 28 | 82 | 76 | 158 | |
| Número 4 | " | 15 | 43 | 40 | 83 | |
| Pto. Dominguez | Al. | 44 | 110 | 128 | 238 | |
| Pto. Dominguez | Fd. | 14 | 50 | 40 | 90 | |
| Puente Mellizos | Cs. | 17 | 49 | 46 | 95 | |
| Quechocahuín | Rd. | 164 | 466 | 478 | 944 | |
| Quifo | Hj. | 29 | 86 | 71 | 157 | |
| Santa Luisa | " | 2 | 7 | 5 | 12 | |
| Temo (El) | Hjs. | 49 | 145 | 139 | 284 | |
| <u>Distrito 8°: Molco</u> | | <u>Dist.</u> | <u>191</u> | <u>543</u> | <u>546</u> | <u>1.089</u> |
| Bella Vista | Cs. | 11 | 44 | 40 | 84 | |
| Carnolindo | Fd. | 1 | 3 | 1 | 4 | |
| Darwing | Cs. | 23 | 54 | 62 | 116 | |
| Edén | Fd. | 3 | 8 | 11 | 19 | |
| Mañío | Rd. | 20 | 53 | 58 | 111 | |
| Molco | Hj. | 20 | 55 | 64 | 119 | |
| Molco Alto | Cs. | 20 | 52 | 53 | 105 | |
| Molco Bajo | " | 10 | 35 | 27 | 62 | |
| Molco Rodríguez | " | 15 | 42 | 38 | 80 | |
| Moller | Cs. | 20 | 45 | 55 | 100 | |
| Pocuno | Hj. | 4 | 6 | 6 | 12 | |
| Pocuno | Fd. | 15 | 40 | 31 | 71 | |
| Porvenir | " | 2 | 7 | 4 | 11 | |
| Pilar (El) | " | 16 | 64 | 52 | 116 | |
| Viñas (Las) | Cs. | 11 | 35 | 44 | 79 | |
| <u>Distrito 9°: Puculón</u> | | <u>Dist.</u> | <u>399</u> | <u>1.104</u> | <u>1.123</u> | <u>2.227</u> |
| Alto Chelle | Hj. | 8 | 22 | 18 | 40 | |
| Curipel | " | 7 | 25 | 18 | 43 | |

| Distritos y Localidades | | Número de Habitantes | | | |
|-----------------------------------|----------------|----------------------|--------------|--------------|--------------|
| Nombre | Cate- goría | Vivien- das | Hombres | Mujeres | TOTAL |
| <u>Distrito 9°:(Continuación)</u> | | | | | |
| Diuco | Rd. | 6 | 17 | 19 | 36 |
| Huilo | Al. | 34 | 118 | 85 | 203 |
| Huilío | Hj. | 5 | 15 | 11 | 26 |
| Llaguín | Fd. | 2 | 5 | 3 | 8 |
| Pajal | Hj. | 8 | 33 | 15 | 48 |
| Peñehue | " | 17 | 56 | 55 | 111 |
| Peñehue | Rd. | 21 | 78 | 62 | 140 |
| Puculón | Hjs. | 67 | 205 | 193 | 398 |
| Quilmer | Hj. | 1 | 4 | 1 | 5 |
| Santa Rita | Fd. | 6 | 20 | 21 | 41 |
| Schmidt (Teodoro) | Pb. | 217 | 506 | 622 | 1.128 |
| <u>Distrito 10°: Chelle</u> | Dist. | <u>459</u> | <u>1.409</u> | <u>1.410</u> | <u>2.819</u> |
| Allipén | Rd. | 9 | 34 | 34 | 68 |
| Bellavista | Hj. | 28 | 92 | 65 | 157 |
| Domellangui | " | 1 | 4 | 4 | 8 |
| Domellangui | Rd. | 20 | 61 | 54 | 115 |
| España | Fd. | 5 | 18 | 13 | 31 |
| Huente | Hjs. | 10 | 27 | 35 | 62 |
| Huente | Rd. | 15 | 47 | 41 | 88 |
| Huilo | Hjs. | 35 | 101 | 104 | 205 |
| Huilo | Fd. | 8 | 33 | 19 | 52 |
| Lumahue | Cs. | 1 | 1 | 3 | 4 |
| Lumahue | Fd. | 9 | 35 | 31 | 66 |
| Lumahue | Hj. | 3 | 9 | 17 | 26 |
| Lumahue | Rd. | 8 | 35 | 27 | 62 |
| Llangui | Hj. | 7 | 22 | 16 | 38 |
| Llanguipulli | Rd. | 30 | 82 | 99 | 181 |
| Yenhue | " | 26 | 69 | 78 | 147 |
| Malalhue | " | 43 | 134 | 144 | 278 |
| Número 3 | Hjs. | 33 | 106 | 101 | 207 |
| Peleco | Rd. | 44 | 121 | 141 | 262 |
| Pichi-Chelle | Hj. | 17 | 41 | 48 | 89 |
| Pichi-Chelle | Rd. | 17 | 56 | 61 | 117 |
| Quilmer | Hjs. | 90 | 281 | 275 | 556 |
| <u>Distrito 11°: Budi</u> | Dist. | <u>487</u> | <u>1.586</u> | <u>1.568</u> | <u>3.154</u> |
| Alanahue | Rd. | 15 | 47 | 51 | 98 |
| Anueyeco | " | 17 | 56 | 60 | 116 |
| Boca Budi | Fd. | 1 | 6 | 6 | 12 |
| Cahuemo | Rd. | 27 | 88 | 83 | 171 |
| Cahuinpudu | " | 9 | 26 | 26 | 52 |
| Calfucura | " | 18 | 66 | 59 | 125 |
| Cerro Carrión | " | 11 | 36 | 27 | 63 |
| Concco | " | 3 | 14 | 8 | 22 |

| Distritos y Localidades | | Número de Habitantes | | | |
|------------------------------------|----------------|----------------------|---------|---------|--------|
| Nombre | Cate- goría | Vivien- das | Hombres | Mujeres | TOTAL |
| <u>Distrito 11°:(Continuación)</u> | | | | | |
| Collileufu | Rd. | 15 | 44 | 36 | 80 |
| Conin-Budi | " | 17 | 60 | 66 | 126 |
| Choncohue | " | 13 | 35 | 34 | 69 |
| Deume | " | 32 | 82 | 96 | 178 |
| Huacamanzano | Hj. | 1 | 7 | 2 | 9 |
| Huapi-Budi | Rd. | 34 | 126 | 122 | 248 |
| Huillin Lupú | " | 13 | 38 | 37 | 75 |
| Huillinos | " | 9 | 31 | 30 | 61 |
| Lolocura | Os. | 3 | 10 | 10 | 20 |
| Llancalahuén | Rd. | 4 | 12 | 10 | 22 |
| Llanquihue | " | 5 | 25 | 21 | 46 |
| Mallay | " | 26 | 100 | 99 | 199 |
| Nahuel Cuetre | " | 2 | 3 | 5 | 8 |
| Nanli | " | 6 | 14 | 23 | 37 |
| Oño-Oñoco | " | 13 | 38 | 45 | 83 |
| Panco (Piedra Alta) | " | 6 | 22 | 19 | 41 |
| Pu Budi | " | 14 | 57 | 45 | 102 |
| Puancho | " | 50 | 151 | 147 | 298 |
| Kauquehue | " | 17 | 42 | 47 | 89 |
| Romupulli | " | 48 | 166 | 164 | 330 |
| Rucatraro | " | 31 | 107 | 113 | 220 |
| Ruca-Racui | " | 5 | 11 | 17 | 28 |
| Santa María | " | 22 | 66 | 60 | 126 |
| Total de la Comuna | | 5.113 | 15.664 | 15.271 | 30.935 |
| TOTAL DEPARTAMENTO IMPERIAL..... | | 12.867 | 37.534 | 37.933 | 75.467 |

PROVINCIA DE CAUTIN

DEPARTAMENTO DE TEMUCO

Sus límites son:

Al Norte, el estero Renaco, desde la desembocadura del estero Pichicautín o Yapeleo, hasta la desembocadura del estero Queupumil; el estero Queupumil, desde su desembocadura en el estero Renaco hasta la desembocadura del estero Rapa; el estero Rapa, desde la desembocadura del estero Queupumil hasta su origen; la línea de cumbres de los cerros de Santa Cruz, desde el origen del estero Rapa hasta la línea de cumbres de los cerros de Nielol; la línea de cumbres de los cerros de Nielol, desde la línea de cumbres de los cerros de Santa Cruz hasta el lindero sur de la antigua hijuela 160-a; el lindero sur de las antiguas hijuelas 160-a, 41-h y 65-g, desde la línea de cumbres de los cerros de Nielol hasta el estero Cunco; el estero Cunco, desde el lindero sur de la antigua hijuela 65-g hasta el lindero sur de la antigua hijuela 51; el lindero sur de las antiguas hijuelas 51, 52, 53, 54, 55, 56 y 57, desde el estero Cunco hasta el río Cautín; el río Cautín, desde el lindero sur de la antigua hijuela 57 hasta la desembocadura del río Quintrilpe; el río Quintrilpe, desde su desembocadura en el río Cautín hasta el lindero oriente de la antigua hijuela 27; el lindero oriente de la antigua hijuela 27, desde el río Quintrilpe hasta el lindero sur de la antigua hijuela 16; el lindero sur de las antiguas hijuelas 16 a 22, desde el lindero oriente de la antigua hijuela 27 hasta el lindero oriente de la antigua hijuela 22; el lindero oriente de la antigua hijuela 22, desde el lindero sur de la antigua hijuela 22 hasta el lindero sur de la antigua hijuela 11; el lindero sur de las antiguas hijuelas 11 y 12, desde el lindero oriente de la antigua hijuela 22 hasta el lindero oriente de la antigua hijuela 12; el lindero oriente de la antigua hijuela 12, desde el lindero sur de la antigua hijuela 12 hasta el lindero sur de la antigua hijuela 273; el lindero sur de las antiguas hijuelas 273 y 283, desde el lindero oriente de la antigua hijuela 12 hasta el lindero poniente de la antigua hijuela 293; el lindero poniente de la antigua hijuela 293, desde el lindero sur de la antigua hijuela 283 hasta el lindero sur de la antigua hijuela 292; el lindero sur de las antiguas hijuelas 292 a 328, desde el lindero poniente de la antigua hijuela 293 hasta el lindero oriente de la antigua hijuela 328; la línea de linderos que limita entre otras por el oriente la antigua hijuela 328, desde el lindero sur de la antigua hijuela 328 hasta el río Captrén; el río Captrén, desde la línea de linderos mencionada hasta su origen; la línea de cumbres, desde el origen del río Captrén hasta el volcán Nevado, y la línea de cumbres que limita por el poniente la hoya del alto río Bío-Bío, desde el volcán Nevado hasta la frontera argentina.-

Al Este, la frontera argentina, desde la línea de cumbres que limita por el poniente la hoya del alto río Bío-Bío hasta la línea de cumbres que limita por el norte la hoya del lago Villarrica.-

Al Sur, la línea de cumbres que limita por el norte la hoya del lago Villarrica, desde la frontera argentina hasta el origen del río Pedregoso; el río Pedregoso, desde su origen hasta su confluencia con el río Toltén y el río Toltén, desde su confluencia con el río Pedregoso hasta la prolongación de la línea recta

de linderos que limita entre otras por el poniente las antiguas hijuelas 258, 229, 214, 191 y 104.-

Al Oeste, dicha línea recta de linderos, desde el río Tol-tén hasta el río Quepe; el río Quepe, desde el lindero poniente de la antigua hijuela 104 hasta el lindero oriente de la antigua hijuela 312; la línea de linderos que limita entre otras por el oriente las antiguas hijuelas 312, 309, 290, 368 y 366, desde el río Quepe hasta el camino alto de Temuco a Nueva Imperial; el camino alto de Temuco a Nueva Imperial, desde el lindero oriente de la hijuela 366 hasta el estero Fisquico; el estero Fisquico, desde el camino alto de Temuco a Nueva Imperial, hasta su desembocadura en el río Cholchol; el río Cholchol, desde la desembocadura del estero Fisquico hasta la desembocadura del estero Tranahuillín; el estero Tranahuillín, desde su desembocadura en el río Cholchol hasta su origen; una línea recta, desde el origen del estero Tranahuillín hasta el origen del estero Pichicautín o Yapeleo, y el estero Pichicautín o Yapeleo, desde su origen hasta su desembocadura en el estero Renaco.-

La cabecera del departamento de Temuco es la ciudad de su título.-

PROVINCIA DE CAUTIN

COMUNA SUBDELEGACION DE TEMUCO

Sus límites son:

Al Norte, el estero Renaco, desde la desembocadura del estero Pichicautin o Yapeleo hasta la desembocadura del estero Queupumil; el estero Queupumil, desde su desembocadura en el estero Renaco hasta la desembocadura del estero Rapa; el estero Rapa, desde la desembocadura del estero Queupumil hasta su origen; la línea de cumbres de los cerros de Santa Cruz, desde el origen del estero Rapa hasta la línea de cumbres de los cerros de Nielol; la línea de cumbres de los cerros de Nielol, desde la línea de cumbres de los cerros de Santa Cruz hasta el lindero sur de la antigua hijuela 160-a; el lindero sur de las antiguas hijuelas 160-a, 41-h y 65-g, desde la línea de cumbres de los cerros de Nielol hasta el estero Cunco; el estero Cunco, desde el lindero sur de la antigua hijuela 65-g hasta el lindero sur de la antigua hijuela 51; el lindero sur de las antiguas hijuelas 51, 52, 53, 54, 55, 56 y 57, desde el estero Cunco hasta el río Cautín; el río Cautín, desde el lindero sur de la antigua hijuela 57 hasta la desembocadura del estero Llamuco; el estero Llamuco, desde su desembocadura en el río Cautín hasta el lindero poniente de la antigua hijuela 138 de L. Guevara; el lindero poniente de la antigua hijuela 138, desde el estero Llamuco hasta el lindero norte de la antigua hijuela 137; el lindero norte de las antiguas hijuelas 137, 139, y 141, desde el lindero poniente de la antigua hijuela 138 hasta el río Quepe; el río Quepe, desde el lindero norte de la antigua hijuela 141 hasta la desembocadura del estero Collinco; el estero Collinco, desde su desembocadura en el río Quepe, hasta su origen, y la línea de cumbres, desde el origen del estero Collinco hasta la línea de cumbres de la cordillera de Meto.-

Al Este, la línea de cumbres de la cordillera de Meto, desde la línea de cumbres del origen del estero Collinco hasta el origen del río Huichahue.-

Al Sur, el río Huichahue, desde su origen hasta el lindero oriente de la antigua hijuela 152; el lindero oriente de las antiguas hijuelas 152, 151, 101, 100 y 99, desde el río Huichahue hasta el lindero norte de la antigua hijuela 98; el lindero norte de las antiguas hijuelas 98, 92, 75, 17, 12, 32, indígena Milco, 33, 38 y 33-a, desde el lindero oriente de la antigua hijuela 99 hasta la línea del ferrocarril sur; la línea del ferrocarril del sur, desde el lindero norte de la antigua hijuela 33-a, hasta el río Quepe, y el río Quepe, desde la línea del ferrocarril del sur hasta el lindero oriente de la antigua hijuela 312.-

Al Oeste, la línea de linderos que limita entre otras por el oriente las antiguas hijuelas 312, 309, 290, 368 y 366, desde el río Quepe hasta el camino alto de Temuco a Nueva Imperial; el camino alto de Temuco a Nueva Imperial, desde el lindero oriente de la antigua hijuela 366 hasta el estero Fisquico; el estero Fisquico, desde el camino alto de Temuco a Nueva Imperial hasta su desembocadura en el río Cholchol; el río Cholchol, desde la desembocadura del estero Fisquico hasta la desembocadura del estero Tranahuillín; el estero Tranahuillín, desde su desembocadura en el río

Cholchol hasta su origen; una línea recta, desde el origen del estero Tranahuillín hasta el origen del estero Pichicautín o Yapeleo y el estero Pichicautín o Yapeleo, desde su origen hasta su desembocadura en el estero Renaco.-

La comuna-subdelegación de Temuco se divide en veintiseis distritos, a saber: 1° Plaza Brasil, 2° Misiones, 3° Quinta Agrícola, 4° Estación, 5° Molinos, 6° Ejército, 7° Coilaco, 8° Maquehua, 9° Chapod, 10° Labranza, 11° Tromén, 12° Boyeco, 13° Deille, 14° Trábunco, 15° Cajón, 16° Truf-Truf, 17° Quidel, 18° Niágara, 19° Alambrado, 20° Meto, 21° Puello, 22° La Selva, 23° Quepe, 24° Metrenco, 25° Cunumbueno, y 26° Padre Las Casas.-

COMUNA-SUBDELEGACION TEMUCO

| Distritos y Localidades | | Número de Habitantes | | |
|----------------------------------|----------------------------|----------------------|--------------|---------------|
| Nombre | Cate- Vivien- goría das | Hombres | Mujeres | TOTAL |
| <u>Distrito 1°: Plaza Brasil</u> | Dist. 1.602 | <u>3.683</u> | <u>5.359</u> | <u>9.042</u> |
| Temuco | Cd. 1.602 | 3.683 | 5.359 | 9.042 X |
| <u>Distrito 2°: Misiones</u> | Dist. 991 | <u>2.667</u> | <u>3.178</u> | <u>5.845</u> |
| Aromo (El) | Fd. 4 | 22 | 20 | 42 |
| Boldo (El) | " 3 | 9 | 4 | 13 |
| Catrimalal | Rd. 19 | 72 | 62 | 134 |
| Colico | " 19 | 67 | 68 | 135 |
| Coloma | " 20 | 55 | 52 | 107 |
| Copihues (Los) | Fd. 10 | 28 | 44 | 72 |
| Cristina Luanchi | Rd. 18 | 50 | 51 | 101 |
| Curaco | Hj. 2 | 5 | 2 | 7 |
| Chivilcán | Fd. 10 | 42 | 28 | 70 |
| Esperanza (La) | " 2 | 5 | 10 | 15 |
| Guindo (El) | " 3 | 11 | 6 | 17 |
| María Luisa | " 3 | 15 | 14 | 29 |
| Maquis (Lcs) | " 2 | 12 | 9 | 21 |
| Monte Oscuro | " 12 | 51 | 47 | 98 |
| Monte Verde | Rd. 28 | 108 | 87 | 195 |
| Pinos (Los) | Fd. 4 | 11 | 14 | 25 |
| Porvenir (El) | Hj. 6 | 24 | 15 | 39 |
| Raluncuyán | Rd. 23 | 65 | 73 | 138 |
| Santa Elvira | Fd. 6 | 16 | 22 | 38 |
| Monte Verde | Hj. 4 | 15 | 10 | 25 |
| Temuco | Cd. 791 | 1.980 | 2.532 | 4.512 X |
| Tripailao | Rd. 2 | 4 | 8 | 12 |
| <u>Distrito 3°: Q. Agrícola</u> | Dist. 2.691 | <u>6.069</u> | <u>7.589</u> | <u>13.658</u> |
| Avda. Esperanza (variante) | Cs. 17 | 51 | 44 | 95 |
| Cerro Nielol y Agua Potable | " 13 | 48 | 41 | 89 |
| Mariposas (Las) | " 9 | 35 | 32 | 67 |
| Nahuelbuta | " 6 | 22 | 24 | 46 |
| Perez Rosales | " 15 | 42 | 58 | 100 |
| Providencia (La) | " 5 | 16 | 13 | 29 |
| Puente Ahogado | " 5 | 19 | 13 | 32 |
| Quinta Madrid | " 3 | 4 | 10 | 14 |
| Quinta Sajonia | " 2 | 9 | 8 | 17 |
| Retiro Chico | " 2 | 9 | 7 | 16 |
| San Carlos | " 5 | 16 | 10 | 26 |
| San Carlos | Fd. 14 | 51 | 38 | 89 |
| San José | Cs. 3 | 7 | 9 | 16 |
| Temuco | Cd. 2.592 | 5.740 | 7.282 | 13.022 X |
| <u>Distrito 4°: Estación</u> | Dist. 1.001 | <u>2.457</u> | <u>2.611</u> | <u>5.068</u> |
| Compañía Electricidad | L. 2 | 4 | 5 | 9 |

| Distritos y Localidades | | | Número de Habitantes | | |
|-----------------------------------|-----------|--------------|----------------------|--------------|--------------|
| Nombre | Categoría | Viviendas | Hombres | Mujeres | TOTAL |
| <u>Distrito 4°:(Continuación)</u> | | | | | |
| Cruces (Las) | Prc. | 4 | 11 | 11 | 22 |
| Esperanza (La) | Fd. | 2 | 11 | 6 | 17 |
| Frontera (La) | Prc. | 1 | 3 | 7 | 10 |
| Isla Cautín | Is. | 1 | 3 | 4 | 7 |
| Nogales (Los) | Prc. | 2 | 6 | 4 | 10 |
| Puente Ahogado | " | 1 | 1 | 2 | 3 |
| Pino (El) | " | 1 | 4 | 4 | 8 |
| Pomona (La) | " | 1 | 3 | 6 | 9 |
| Retiro (El) | " | 1 | 3 | 6 | 9 |
| San Luis | " | 4 | 10 | 5 | 15 |
| Schmidt (Otto) | " | 3 | 10 | 11 | 21 |
| Temuco | Cd. | 970 | 2.360 | 2.521 | 4.881 X |
| Turingia | Prc. | 5 | 16 | 12 | 28 |
| Villa Estela | " | 3 | 12 | 7 | 19 |
| <u>Distrito 5°: Molinos</u> | Dist. | <u>1.218</u> | <u>2.941</u> | <u>3.429</u> | <u>6.370</u> |
| Temuco | Cd. | 1.218 | 2.941 | 3.429 | 6.370 X |
| <u>Distrito 6°: Ejército</u> | Dist. | <u>1.255</u> | <u>2.964</u> | <u>3.967</u> | <u>6.931</u> |
| Temuco | Cd. | 1.255 | 2.964 | 3.967 | 6.931 X |
| <u>Distrito 7°: Coilaco</u> | Dist. | <u>1.508</u> | <u>3.595</u> | <u>4.332</u> | <u>7.927</u> |
| Botrolhue | Rd. | 5 | 8 | 10 | 18 |
| Botrolhue | Hjs. | 2 | 10 | 8 | 18 |
| Camino a Imperial | Cs. | 27 | 67 | 61 | 128 |
| Camino Viveros Las Quilas | " | 5 | 15 | 10 | 25 |
| Carmen (El) | Fd. | 3 | 18 | 13 | 31 |
| Coihueco | Rd. | 23 | 75 | 57 | 132 |
| Colico | " | 5 | 9 | 12 | 21 |
| Chispa | " | 9 | 25 | 22 | 47 |
| Laureles (Los) | Cs. | 19 | 41 | 56 | 97 |
| Lircay | Fd. | 12 | 30 | 25 | 55 |
| Loncavaca | Fd. | 3 | 12 | 12 | 24 |
| Maipo | " | 25 | 70 | 64 | 134 |
| Malcahue | " | 2 | 8 | 3 | 11 |
| Mirador (El) | " | 1 | 7 | 4 | 11 |
| Petit Trianón | " | 10 | 41 | 24 | 65 |
| Pozón | Rd. | 5 | 17 | 22 | 39 |
| Relacallán | " | 20 | 54 | 60 | 114 |
| San Antonio | Fd. | 4 | 12 | 13 | 25 |
| San Carlos | " | 8 | 22 | 17 | 39 |
| Santa Adriana | " | 2 | 7 | 2 | 9 |
| Santa Cecilia | " | 7 | 29 | 18 | 47 |
| Tegualda | " | 4 | 12 | 5 | 17 |

| Distritos y Localidades | | | Número de Habitantes | | |
|-----------------------------------|----------------|----------------|----------------------|--------------|--------------|
| Nombre | Cate- goría | Vivien- das | Hombres | Mujeres | TOTAL |
| <u>Distrito 7°:(Continuación)</u> | | | | | |
| Trianón | Fd. | 11 | 21 | 30 | 51 |
| Vivero Las Quilas | Cs. | 4 | 18 | 12 | 30 |
| Temuco | Cd. | 1.292 | 2.967 | 3.772 | 6.739 X |
| <u>Distrito 8°: Maquehua</u> | | | | | |
| | Dist. | <u>600</u> | <u>1.793</u> | <u>1.798</u> | <u>3.591</u> |
| Ancavil | Rd. | 24 | 74 | 66 | 140 |
| Boldos (Los) | Al. | 114 | 307 | 291 | 598 |
| Cantera Metrinco | Mr. | 5 | 14 | 19 | 33 |
| Calpuleo | Rd. | 13 | 27 | 51 | 78 |
| Cayupán | " | 19 | 56 | 51 | 107 |
| Coylla | " | 10 | 30 | 30 | 60 |
| Chapod | " | 12 | 54 | 20 | 74 |
| Gajardo | " | 16 | 44 | 50 | 94 |
| Gatica | " | 19 | 66 | 71 | 137 |
| Guzmán | " | 3 | 11 | 7 | 18 |
| Huelanco | " | 1 | 3 | 1 | 4 |
| Huina | " | 8 | 30 | 21 | 51 |
| Illaf | " | 5 | 17 | 12 | 29 |
| Loncoche Plon | " | 24 | 76 | 95 | 171 |
| Licauco | " | 4 | 14 | 9 | 23 |
| Llamunao | " | 10 | 23 | 29 | 52 |
| Maquehua | Aer. | 1 | 19 | - | 19 |
| Maquehua | Rd. | 39 | 113 | 136 | 249 |
| Metrenco | " | 39 | 129 | 116 | 245 |
| Melivilu | " | 29 | 84 | 85 | 169 |
| Millapán | " | 25 | 75 | 84 | 159 |
| Mirrimapu | " | 11 | 32 | 31 | 63 |
| Misión Araucana | Fd. | 23 | 69 | 78 | 147 |
| Montero | Rd. | 23 | 56 | 57 | 113 |
| Nancuvilú | " | 68 | 221 | 212 | 433 |
| Nirrimapu | " | 1 | 2 | 2 | 4 |
| Obreque | " | 10 | 30 | 36 | 66 |
| Painevilu | " | 16 | 48 | 58 | 106 |
| Pispilco | Hj. | 1 | 2 | 2 | 4 |
| Pritzke | Fd. | 3 | 7 | 5 | 12 |
| Rancopulli | Rd. | 7 | 25 | 27 | 52 |
| Segura | " | 17 | 35 | 46 | 81 |
| <u>Distrito 9°: Chapod</u> | | | | | |
| | Dist. | <u>327</u> | <u>949</u> | <u>968</u> | <u>1.917</u> |
| Alca | Rd. | 16 | 38 | 50 | 88 |
| Ancalaf | " | 3 | 13 | 11 | 24 |
| Calcumil | " | 13 | 34 | 36 | 70 |
| Calfil | " | 11 | 30 | 32 | 62 |
| Caniupal | " | 4 | 11 | 13 | 24 |
| Carril | " | 7 | 22 | 28 | 50 |

| Distritos y Localidades | | Número de Habitantes | | | |
|-----------------------------------|----------------|----------------------|------------|------------|--------------|
| Nombre | Cate- goría | Vivien- das | Hombres | Mujeres | TOTAL |
| <u>Distrito 9°:(Continuación)</u> | | | | | |
| Cuminao | Rd. | 11 | 33 | 28 | 61 |
| Coñuenao (Francisco) | " | 31 | 117 | 96 | 213 |
| Ducuihual | " | 17 | 45 | 52 | 97 |
| Huenchuñir | " | 17 | 59 | 57 | 116 |
| Huinca | " | 6 | 13 | 17 | 30 |
| Inglés | " | 4 | 12 | 14 | 26 |
| Loncomil | " | 19 | 60 | 53 | 113 |
| Marifil (Francisco) | " | 22 | 55 | 65 | 120 |
| Mariqueo | " | 17 | 54 | 49 | 103 |
| Meliman | " | 5 | 17 | 16 | 33 |
| Molco | Fd. | 4 | 8 | 11 | 19 |
| Molco Quepe | Rd. | 7 | 25 | 25 | 50 |
| Nancuchoe | " | 18 | 51 | 48 | 99 |
| Nancupil | " | 13 | 36 | 40 | 76 |
| Paillao | " | 10 | 25 | 38 | 63 |
| Pichihueche | " | 15 | 34 | 40 | 74 |
| Paillalef | " | 13 | 38 | 35 | 73 |
| Trancocheo | " | 6 | 12 | 13 | 25 |
| Zanja | " | 38 | 107 | 101 | 208 |
| <u>Distrito 10°: Labranza</u> | <u>Dist.</u> | <u>358</u> | <u>961</u> | <u>975</u> | <u>1.936</u> |
| Alamos (Los) | Fd. | 3 | 10 | 15 | 25 |
| Antinao | Rd. | 5 | 17 | 16 | 33 |
| Antipán | " | 12 | 37 | 37 | 74 |
| Araneda | Pre. | 1 | 4 | 3 | 7 |
| Aravena | Hj. | 1 | 2 | 2 | 4 |
| Bon Ami | Fd. | 2 | 5 | 5 | 10 |
| Canyupán | Rd. | 15 | 49 | 46 | 95 |
| Coliné | " | 20 | 48 | 56 | 104 |
| Coliné Cayupán | " | 20 | 49 | 51 | 100 |
| Cipreses (Los) | Hj. | 2 | 13 | 7 | 20 |
| Curilef | Rd. | 11 | 27 | 28 | 55 |
| Chávez | " | 4 | 9 | 15 | 24 |
| Cheuquén | " | 12 | 34 | 34 | 68 |
| Elgueta | " | 5 | 18 | 16 | 34 |
| Gottschatk | Hj. | 2 | 3 | 1 | 4 |
| Hilario Cid | " | 5 | 12 | 19 | 31 |
| Huanan y otras | Prce. | 13 | 42 | 32 | 74 |
| Huilcapán | Rd. | 10 | 31 | 28 | 59 |
| Huingán | Fd. | 4 | 14 | 6 | 20 |
| Huala | Rd. | 7 | 21 | 28 | 49 |
| Huenulao (M.) | " | 3 | 4 | 11 | 15 |
| Labranza | Al. | 85 | 186 | 201 | 387 |
| Loncovaca | Fd. | 7 | 27 | 26 | 53 |
| Linconao | Rd. | 13 | 35 | 41 | 76 |

| Distritos y Localidades | | Número de Habitantes | | | |
|------------------------------------|----------------|----------------------|--------------|--------------|--------------|
| Nombre | Cate- goría | Vivien- das | Hombres | Mujeres | TOTAL |
| <u>Distrito 10°:(Continuación)</u> | | | | | |
| Lircay | Rd. | 1 | 2 | 2 | 4 |
| Marivil | " | 22 | 49 | 67 | 116 |
| Marimén | " | 6 | 14 | 11 | 25 |
| Membrillos (Los) | Hj. | 1 | 4 | 3 | 7 |
| Mon Repos | Fd. | 1 | 2 | 3 | 5 |
| Montaña (La) | " | 3 | 5 | 3 | 8 |
| Nahuelpán | Rd. | 5 | 15 | 12 | 27 |
| Nahuelhual | " | 9 | 32 | 27 | 59 |
| Nahuelhuén | " | 14 | 42 | 46 | 88 |
| Ormeño | Hj. | 2 | 4 | 4 | 8 |
| Palmira | Fd. | 3 | 12 | 8 | 20 |
| Peral (El) | " | 2 | 2 | 6 | 8 |
| Pilos (Los) | Hj. | 2 | 5 | 5 | 10 |
| Pizarro | " | 1 | 2 | 1 | 3 |
| Ranchillo (El) | Fd. | 7 | 18 | 12 | 30 |
| Reulmán | Rd. | 2 | 7 | 5 | 12 |
| Santa Elvira | Hj. | 1 | 4 | 1 | 5 |
| Santa Graciela | " | 1 | 6 | 2 | 8 |
| Santa Inés | Fd. | 5 | 10 | 13 | 23 |
| Santa Leonor | " | 4 | 17 | 10 | 27 |
| Varas | Hj. | 1 | 4 | 3 | 7 |
| Valladares | " | 1 | 2 | 1 | 3 |
| Villalobos | " | 1 | 2 | 1 | 3 |
| Wilson | " | 1 | 4 | 5 | 9 |
| <u>Distrito 11° : Tromen</u> | <u>Dist.</u> | <u>404</u> | <u>1.194</u> | <u>1.265</u> | <u>2.459</u> |
| Botronhue | Rd. | 12 | 33 | 33 | 66 |
| Calbin | " | 6 | 13 | 23 | 36 |
| Cuel | " | 19 | 57 | 63 | 120 |
| Colillán | " | 9 | 20 | 22 | 42 |
| Collinao | " | 14 | 55 | 49 | 104 |
| Cruz Baja | " | 20 | 49 | 66 | 115 |
| Huichaleo | " | 8 | 16 | 28 | 44 |
| Laguna (La) | Fd. | 1 | 4 | 2 | 6 |
| Lepín | Rd. | 22 | 64 | 63 | 127 |
| Lepileo | " | 6 | 21 | 18 | 39 |
| Lircay | " | 8 | 21 | 34 | 55 |
| Lladquihue | " | 7 | 23 | 33 | 56 |
| Mataquito | " | 24 | 61 | 76 | 137 |
| Molluleo | " | 12 | 29 | 35 | 64 |
| Nahuelhual Manuel | " | 19 | 61 | 60 | 121 |
| Paillao Mapu | " | 33 | 75 | 88 | 163 |
| Pelahuén | " | 8 | 18 | 24 | 42 |
| Piutín | " | 2 | 10 | 10 | 20 |
| Quelén | " | 23 | 77 | 70 | 147 |
| Quelihuc | " | 13 | 49 | 37 | 86 |

| Distritos y Localidades | | | Número de Habitantes | | |
|-------------------------------------|----------------|----------------|----------------------|------------|--------------|
| Nombre | Cate- goría | Vivien- das | Hombres | Mujeres | TOTAL |
| <u>Distrito 11°: (Continuación)</u> | | | | | |
| Rain José | Rd. | 5 | 18 | 19 | 37 |
| Tegualda | Fd. | 9 | 33 | 23 | 56 |
| Torí | Rd. | 5 | 10 | 19 | 29 |
| Tuhuillinhue | " | 16 | 48 | 61 | 109 |
| Turempil | " | 3 | 9 | 15 | 24 |
| Tromén | Fd. | 1 | 4 | 4 | 8 |
| Tromén | Rd. | 35 | 107 | 100 | 207 |
| Zanja | " | 64 | 209 | 190 | 399 |
| <u>Distrito 12°: Boyeco</u> | Dist. | <u>287</u> | <u>825</u> | <u>851</u> | <u>1.676</u> |
| Alamos (Los) | Fd. | 2 | 3 | 7 | 10 |
| Boyeco | Rd. | 47 | 131 | 143 | 274 |
| Cariqueo | " | 7 | 19 | 20 | 39 |
| Carmen (El) | Fd. | 3 | 9 | 9 | 18 |
| Conoco | Rd. | 51 | 131 | 145 | 276 |
| Colihuinca | " | 4 | 11 | 12 | 23 |
| Collimallín | " | 8 | 21 | 22 | 43 |
| Chanquin | " | 31 | 82 | 104 | 186 |
| Huenchún | " | 8 | 26 | 21 | 47 |
| Liemil Boyeco | " | 4 | 13 | 12 | 25 |
| Mañío Chico | Cs. | 21 | 66 | 73 | 139 |
| Melín Antonio | Rd. | 2 | 5 | 8 | 13 |
| Nalcahue | " | 23 | 65 | 53 | 118 |
| Pivinco | " | 9 | 25 | 31 | 56 |
| Queupumil | " | 12 | 32 | 27 | 59 |
| Renaco | " | 11 | 37 | 34 | 71 |
| Reñico | " | 12 | 40 | 46 | 86 |
| San Felipe | Fd. | 7 | 23 | 15 | 38 |
| Tralma o Curaco | Rd. | 16 | 49 | 43 | 92 |
| Yapeleo | " | 2 | 12 | 6 | 18 |
| Zanja (La) | Cs. | 7 | 25 | 20 | 45 |
| <u>Distrito 13°: Deille</u> | Dist. | <u>165</u> | <u>531</u> | <u>519</u> | <u>1.050</u> |
| Aguila (El) | Fd. | 2 | 7 | 6 | 13 |
| Bochoco | Rd. | 18 | 46 | 50 | 96 |
| Collimallín | " | 30 | 112 | 98 | 210 |
| Curihual | " | 3 | 11 | 10 | 21 |
| Deille | E. | 1 | 2 | 1 | 3 |
| Indio Tralma | Rd. | 26 | 62 | 61 | 123 |
| Lautaro | Fd. | 13 | 52 | 42 | 94 |
| Llaima | " | 6 | 21 | 23 | 44 |
| Llancahue | Rd. | 9 | 32 | 36 | 68 |
| Manquocura | " | 1 | 3 | 2 | 5 |
| Nahuelhual | " | 17 | 48 | 63 | 111 |
| Oyama | Fd. | 12 | 43 | 38 | 81 |

| Distritos y Localidades | | | Número de Habitantes | | |
|------------------------------------|----------------|----------------|----------------------|------------|--------------|
| Nombre | Cate- goría | Vivien- das | Hombres | Mujeres | TOTAL |
| <u>Distrito 13°:(Continuación)</u> | | | | | |
| Pangal | Fd. | 9 | 25 | 29 | 54 |
| Rapa (La) | Hj. | 1 | 5 | 3 | 8 |
| Rucamanque | Fd. | 9 | 32 | 32 | 64 |
| San Francisco | " | 2 | 10 | 4 | 14 |
| Santa Ana | " | 3 | 10 | 10 | 20 |
| Santa Mina | Hj. | 1 | 4 | 2 | 6 |
| Yunque | Fd. | 2 | 6 | 9 | 15 |
| <u>Distrito 14°: Trabunco</u> | | | | | |
| | Dist. | <u>83</u> | <u>279</u> | <u>247</u> | <u>526</u> |
| Bochoco | Hj. | 2 | 3 | 2 | 5 |
| Bochoco | Rd. | 8 | 20 | 23 | 43 |
| Curamil | " | 20 | 58 | 57 | 115 |
| Deille | Hj. | 2 | 8 | 4 | 12 |
| Guindos (Los) | " | 1 | 3 | 5 | 8 |
| Lilcura | " | 4 | 18 | 9 | 27 |
| Lilcura | Fd. | 4 | 11 | 15 | 26 |
| Manquecura | Hj. | 2 | 9 | 7 | 16 |
| Manquecura | Rd. | 2 | 10 | 8 | 18 |
| Palmillas (Las) | Hj. | 1 | 5 | 5 | 10 |
| Rañileo | Rd. | 10 | 33 | 40 | 73 |
| Rucamanque | Hj. | 4 | 15 | 10 | 25 |
| Rucamanque | Fd. | 1 | 2 | 1 | 3 |
| Santo Domingo | Hj. | 1 | 8 | 2 | 10 |
| San Francisco | Fd. | 2 | 16 | 4 | 20 |
| Santa Rosa | Hj. | 1 | 4 | 3 | 7 |
| Tranainco | Ed. | 15 | 50 | 46 | 96 |
| Tranamil | " | 3 | 6 | 6 | 12 |
| <u>Distrito 15°: Cajón</u> | | | | | |
| | Dist. | <u>213</u> | <u>628</u> | <u>596</u> | <u>1.224</u> |
| Aromos (Los) | Hj. | 2 | 4 | 4 | 8 |
| Bocatoma | Cs. | 2 | 6 | 5 | 11 |
| Cajón | Al. | 123 | 307 | 349 | 656 |
| Capricho (El) | Fd. | 2 | 9 | 5 | 14 |
| Carmen (El) | Hj. | 1 | 4 | 4 | 8 |
| Chilco | " | 2 | 5 | 6 | 11 |
| Dalias (Las) | " | 1 | 1 | 2 | 3 |
| Envidia | " | 1 | 5 | 1 | 6 |
| Envidia | Fd. | 2 | 7 | 2 | 9 |
| Escuela Granja | E. | 3 | 52 | 3 | 55 |
| Esperanza (La) | Hj. | 3 | 9 | 10 | 19 |
| Guardavías FF.CC. | Cs. | 1 | 7 | 2 | 9 |
| Hualle (El) | Fd. | 6 | 19 | 18 | 37 |
| María Luisa | " | 1 | 6 | 3 | 9 |
| Palihue | " | 4 | 8 | 14 | 22 |

| Distritos y Localidades | | | Número de Habitantes | | |
|------------------------------------|----------------|----------------|----------------------|--------------|--------------|
| Nombre | Cate- goría | Vivien- das | Hombres | Mujeres | TOTAL |
| <u>Distrito 15°:(Continuación)</u> | | | | | |
| Pinos (Los) | Fd. | 4 | 11 | 16 | 27 |
| Porvenir (El) | Hj. | 2 | 6 | 7 | 13 |
| Pumalal | " | 2 | 5 | 6 | 11 |
| Pumalal | Rd. | 5 | 16 | 17 | 33 |
| Pumalal | Fd. | 8 | 26 | 22 | 48 |
| Retiro | " | 4 | 17 | 15 | 32 |
| San Judas | " | 4 | 10 | 12 | 22 |
| San Gil | " | 1 | 2 | 5 | 7 |
| San Rafael | " | 3 | 5 | 6 | 11 |
| San Ramón | Hj. | 3 | 10 | 8 | 18 |
| Santa Ana | Fd. | 7 | 28 | 23 | 51 |
| Santa Eliana | " | 4 | 11 | 9 | 20 |
| Santa Ema | " | 5 | 15 | 5 | 20 |
| Santa Eugenia | Prc. | 1 | 1 | 1 | 2 |
| Santa Isabel | Fd. | 5 | 15 | 14 | 29 |
| Toyo | " | 1 | 1 | 2 | 3 |
| <u>Distrito 16°: Truf-Truf</u> | | | | | |
| | Dist. | <u>416</u> | <u>1.192</u> | <u>1.382</u> | <u>2.574</u> |
| Agua Buena | Rd. | 4 | 8 | 14 | 22 |
| Arquenco | Cs. | 10 | 28 | 36 | 64 |
| Arquenco | Rd. | 9 | 18 | 29 | 47 |
| Calfulaf | " | 7 | 25 | 25 | 50 |
| Carril | " | 5 | 21 | 15 | 36 |
| Carrillan | " | 14 | 44 | 55 | 99 |
| Codopille | Fd. | 2 | 3 | 1 | 4 |
| Cole | Rd. | 7 | 19 | 27 | 46 |
| Cumilaf | " | 7 | 18 | 23 | 41 |
| Curihuil Sandoval | " | 26 | 67 | 97 | 164 |
| Curi Namco | " | 12 | 41 | 39 | 80 |
| Curileo Chico | Fd. | 4 | 9 | 13 | 22 |
| Cheuque | Rd. | 4 | 9 | 14 | 23 |
| Chureo | " | 10 | 27 | 38 | 65 |
| Hilario Parra | " | 16 | 45 | 65 | 110 |
| Huentecol | " | 8 | 34 | 40 | 74 |
| Huentelen | " | 15 | 45 | 36 | 81 |
| Huircaleo | " | 5 | 19 | 19 | 38 |
| Llamuco A.Porma | " | 10 | 22 | 30 | 52 |
| Llamuco Currilem | " | 4 | 7 | 13 | 20 |
| Llamuco Cheuquelaf | " | 9 | 17 | 18 | 35 |
| Llamuco Pircunche | " | 15 | 36 | 38 | 74 |
| Llaupe | " | 3 | 8 | 13 | 21 |
| Lleuful | " | 11 | 28 | 39 | 67 |
| Lleupeco | " | 77 | 255 | 274 | 529 |
| Natri (El) | Fd. | 6 | 19 | 16 | 35 |
| Natri ancatén | Rd. | 3 | 4 | 10 | 14 |
| Natri Cruzada FF.CC. | Pa. | 1 | 1 | 4 | 5 |

| Distritos y Localidades | | | Número de Habitantes | | |
|------------------------------------|----------------|----------------|----------------------|------------|--------------|
| Nombre | Cate- goría | Vivien- das | Hombres | Mujeres | TOTAL |
| <u>Distrito 16°:(Continuación)</u> | | | | | |
| Watri Linconao | Rd. | 11 | 30 | 32 | 62 |
| N. Nanco | " | 6 | 19 | 23 | 42 |
| Nilquilco | " | 37 | 84 | 100 | 184 |
| Painemil | " | 4 | 7 | 16 | 23 |
| Pichoman | " | 8 | 24 | 28 | 52 |
| Quidel | " | 1 | 6 | 4 | 10 |
| Romero | " | 4 | 15 | 9 | 24 |
| Santa Ana de Nilquilco | Fd. | 12 | 40 | 36 | 76 |
| Santa Margarita | " | 5 | 15 | 14 | 29 |
| Santa Rosa | " | 5 | 17 | 15 | 32 |
| Tori | Rd. | 10 | 36 | 37 | 73 |
| Truf- Truf | " | 9 | 22 | 27 | 49 |
| <u>Distrito 17°: Quidel</u> | <u>Dist.</u> | <u>251</u> | <u>723</u> | <u>805</u> | <u>1.528</u> |
| Ancapi | Rd. | 11 | 25 | 45 | 70 |
| Anticheo | " | 11 | 17 | 34 | 51 |
| Budi Mallín | " | 18 | 39 | 62 | 101 |
| Cancha Llaupe | " | 7 | 15 | 24 | 39 |
| Collinao | " | 18 | 51 | 47 | 98 |
| Curichapa | " | 32 | 114 | 94 | 208 |
| Cusaco | " | 5 | 12 | 23 | 35 |
| Chacura | " | 1 | 5 | 4 | 9 |
| España | " | 8 | 19 | 27 | 46 |
| Estero Rifo | " | 4 | 12 | 19 | 31 |
| Granja (La) | Fd. | 26 | 76 | 77 | 153 |
| Hualpin | Rd. | 5 | 11 | 14 | 25 |
| Lafquen | " | 4 | 16 | 15 | 31 |
| Linconao | " | 12 | 35 | 36 | 71 |
| Membrillar | " | 5 | 12 | 13 | 25 |
| Molino San Francisco | Cs. | 1 | 3 | 2 | 5 |
| Nahuelcura | Rd. | 16 | 48 | 67 | 115 |
| Palermo | Fd. | 7 | 23 | 14 | 37 |
| Palermo Chico | " | 10 | 31 | 35 | 66 |
| Palermo Grande | " | 2 | 4 | 7 | 11 |
| Peralino | Rd. | 7 | 28 | 24 | 52 |
| Pilquinao | " | 12 | 36 | 39 | 75 |
| Quilaco | " | 9 | 26 | 27 | 53 |
| Quiñilaf | " | 10 | 23 | 29 | 52 |
| Traipo | Fd. | 10 | 42 | 27 | 69 |
| <u>Distrito 18°: Niagara</u> | <u>Dist.</u> | <u>241</u> | <u>823</u> | <u>707</u> | <u>1.530</u> |
| Andes (Los) | Fd. | 3 | 10 | 11 | 21 |
| Huillinco | Rd. | 13 | 30 | 26 | 56 |
| Ciucaco | Fd. | 9 | 36 | 29 | 65 |
| Codinhue | Ca. | 2 | 5 | 9 | 14 |

| Distritos y Localidades | | | Número de Habitantes | | |
|------------------------------------|----------------|----------------|----------------------|------------|--------------|
| Nombre | Cate- goría | Vivien- das | Hombres | Mujeres | TOTAL |
| <u>Distrito 18°:(Continuación)</u> | | | | | |
| Codinhue | Fd. | 3 | 12 | 10 | 22 |
| Codinhue Corón | Rd. | 26 | 80 | 88 | 168 |
| Copihues (Los) | Fd. | 18 | 75 | 57 | 132 |
| Gloria (La) | " | 1 | 3 | 2 | 5 |
| Huichahue | Hj. | 9 | 35 | 33 | 68 |
| Magallanes | " | 1 | 7 | 3 | 10 |
| Margarita (La) | Fd. | 1 | 5 | 3 | 8 |
| Niagara | " | 43 | 151 | 141 | 292 |
| Pelahuenco | " | 4 | 16 | 10 | 26 |
| Puello | " | 24 | 74 | 60 | 134 |
| Quilonco | " | 30 | 118 | 78 | 196 |
| San Luis | Hj. | 2 | 6 | 4 | 10 |
| Santa Ana | Fd. | 2 | 9 | 7 | 16 |
| Santa Juana | Hj. | 6 | 17 | 23 | 40 |
| Santa Eufemia | " | 1 | 5 | 1 | 6 |
| Santa Laura | Fd. | 4 | 16 | 11 | 27 |
| Santa Marta | " | 10 | 23 | 20 | 43 |
| Santa Luz | Hj. | 1 | 5 | 3 | 8 |
| Santa Rita | " | 2 | 11 | 6 | 17 |
| Santa Rosa | " | 2 | 8 | 7 | 15 |
| Santa Rufina | Fd. | 4 | 7 | 8 | 15 |
| Santa Teresa | " | 20 | 59 | 57 | 116 |
| <u>Distrito 19°: Alámbrada</u> | | | | | |
| Alambrado | Fd. | 22 | 72 | 60 | 132 |
| Caivico | Hjs. | 1 | 4 | 4 | 8 |
| Castaños (Los) | " | 1 | 1 | 4 | 5 |
| Cerrillos de Teno | " | 2 | 6 | 7 | 13 |
| Codinhue | " | 15 | 43 | 46 | 89 |
| Codinhue | Rd. | 37 | 91 | 91 | 182 |
| Coihueco | Hjs. | 21 | 60 | 51 | 111 |
| Coihueco | Rd. | 14 | 42 | 41 | 83 |
| Durazno (El) | Hjs. | 1 | 2 | 5 | 7 |
| Fritz (Zoilo y otros) | Hj. | 8 | 29 | 24 | 53 |
| Gloria (La) | Fd. | 12 | 50 | 40 | 90 |
| Grimm J. | Hjs. | 1 | 1 | 1 | 2 |
| Hualles (Los) | " | 2 | 4 | 5 | 9 |
| Huichahue | " | 61 | 202 | 185 | 387 |
| Huichahue | Fd. | 4 | 14 | 16 | 30 |
| Laurel (El) | Hjs. | 1 | 3 | 5 | 8 |
| Lo Bello | " | 3 | 6 | 7 | 13 |
| Mercedes (Las) | " | 1 | 3 | 3 | 6 |
| Puello | " | 11 | 31 | 25 | 60 |
| Robles (Los) | Fd. | 14 | 63 | 57 | 120 |
| San Carlos | " | 9 | 38 | 28 | 66 |
| San José | Hjs. | 2 | 6 | 6 | 12 |
| | | <u>301</u> | <u>957</u> | <u>871</u> | <u>1.828</u> |

| Distritos y Localidades | | | Número de Habitantes | | |
|--------------------------------------|----------------|----------------|----------------------|------------|--------------|
| Nombre | Cate- goría | Vivien- das | Hombres | Mujeres | TOTAL |
| <u>Distrito 19° : (Continuación)</u> | | | | | |
| San Luis | Ljs. | 6 | 19 | 16 | 35 |
| Santa Carmen | " | 1 | 3 | 4 | 7 |
| Santa Clara | " | 3 | 9 | 9 | 18 |
| Santa Elena | " | 1 | 3 | 4 | 7 |
| Santa Laura | " | 1 | 4 | 1 | 5 |
| Suc. Avila | " | 17 | 51 | 43 | 94 |
| Santa Isabel | " | 1 | 3 | 2 | 5 |
| Suc. Paul | Hj. | 5 | 18 | 15 | 33 |
| Suc. Sepúlveda | Hjs. | 3 | 7 | 7 | 14 |
| Suc. Ulloa | " | 7 | 21 | 17 | 38 |
| Suerte (La) | Fd. | 12 | 44 | 37 | 81 |
| Vertiente (La) | Hjs. | 1 | 4 | 1 | 5 |
| <u>Distrito 20° : Meto</u> | Dist. | <u>217</u> | <u>746</u> | <u>616</u> | <u>1.362</u> |
| Alpes (Los) | Fd. | 5 | 14 | 12 | 26 |
| Clementina | " | 12 | 50 | 37 | 87 |
| Codinhue | " | 7 | 31 | 19 | 50 |
| Colonia Caupolicán | Hjs. | 25 | 80 | 49 | 129 |
| Colonia Huichahue | " | 67 | 201 | 198 | 399 |
| Fama (La) | Fd. | 14 | 52 | 32 | 84 |
| Honduras | " | 2 | 6 | 6 | 12 |
| Mataquito | " | 4 | 9 | 8 | 17 |
| Meto | " | 34 | 129 | 109 | 238 |
| Pino Huacho | Hj. | 1 | 4 | 3 | 7 |
| Poo (Julio) | Fd. | 2 | 7 | 7 | 14 |
| Reina (La) | " | 17 | 57 | 43 | 105 |
| San Luis | Hj. | 1 | 3 | 2 | 5 |
| Santa Luisa | " | 1 | 3 | 3 | 6 |
| Santa Marta | Fd. | 3 | 9 | 13 | 22 |
| Unión (La) | Hj. | 2 | 7 | 4 | 11 |
| Vallas (Las) | Fd. | 20 | 84 | 66 | 150 |
| <u>Distrito 21° : Puello</u> | Dist. | <u>122</u> | <u>379</u> | <u>341</u> | <u>720</u> |
| Andes (Los) | Fd. | 1 | 4 | 1 | 5 |
| Bandera (La) | " | 1 | 6 | 6 | 12 |
| Canelos (Los) | " | 3 | 13 | 10 | 23 |
| Conquintué | Fd. | 20 | 49 | 50 | 99 |
| Codronal | Hj. | 3 | 4 | 9 | 13 |
| Huichahue | Fd. | 2 | 4 | 8 | 12 |
| Millampa | Hj. | 1 | 2 | 1 | 3 |
| Natural (El) | " | 1 | 2 | 2 | 4 |
| Palihue | Fd. | 16 | 48 | 47 | 95 |
| Poco a Poco | E. | 1 | 2 | 3 | 5 |
| Poco a Poco Norte | Fd. | 7 | 30 | 20 | 50 |
| Poco a Poco Sur | " | 7 | 20 | 18 | 38 |

| Distritos y Localidades | | | Número de Habitantes | | |
|------------------------------------|----------------|----------------|----------------------|------------|--------------|
| Nombre | Cate- goría | Vivien- das | Hombres | Mujeres | TOTAL |
| <u>Distrito 21°:(Continuación)</u> | | | | | |
| Puello | Hjs. | 8 | 25 | 22 | 47 |
| Puello | Fd. | 1 | 4 | 5 | 9 |
| Puello | Rd. | 16 | 51 | 54 | 105 |
| Quepe Traiguén | " | 10 | 20 | 23 | 43 |
| Rosas (Las) | Hj. | 2 | 11 | 4 | 15 |
| Suerte (La) | " | 2 | 6 | 3 | 9 |
| San Vicente | " | 1 | 4 | 5 | 9 |
| Santa Catalina | Fd. | 4 | 18 | 8 | 26 |
| Santa María | Hj. | 1 | 6 | 3 | 9 |
| Santa Rosa | Fd. | 8 | 26 | 17 | 43 |
| Santa Teresa | " | 4 | 16 | 13 | 29 |
| Teodora (La) | Hj. | 1 | 3 | 5 | 8 |
| Vaina (La) | " | 1 | 5 | 4 | 9 |
| <u>Distrito 22°:La Selva</u> | <u>Dist.</u> | <u>167</u> | <u>614</u> | <u>518</u> | <u>1.132</u> |
| Carmen (El) | Fd. | 4 | 16 | 9 | 25 |
| Coipulafquen | Rd. | 6 | 27 | 30 | 57 |
| Envidia (La) | Hj. | 2 | 17 | 7 | 24 |
| Esperanza | " | 1 | 3 | 4 | 7 |
| Huichohue | Fd. | 9 | 46 | 29 | 75 |
| Maitenes (Los) | Hj. | 2 | 11 | 8 | 19 |
| Miraflores | " | 1 | 3 | 2 | 5 |
| Nudo (El) | Fd. | 12 | 52 | 34 | 86 |
| Pataguas (Las) | Hj. | 1 | 2 | 1 | 3 |
| Puente (El) | " | 1 | 3 | 3 | 6 |
| Prado Huichahue | Fd. | 31 | 80 | 85 | 165 |
| Quinta (La) | Hj. | 1 | 2 | 2 | 4 |
| Rinconada (La) | Rd. | 1 | 4 | 1 | 5 |
| Sagredo (Zenón) | Hj. | 1 | 3 | 2 | 5 |
| San Juan | " | 1 | 4 | 5 | 9 |
| San Luis | Fd. | 12 | 60 | 43 | 103 |
| San Pedro | " | 17 | 67 | 59 | 126 |
| San Ramón | " | 14 | 36 | 42 | 78 |
| Santa Clara | Hj. | 1 | 3 | 2 | 5 |
| Santa Elena | " | 1 | 6 | 4 | 10 |
| Selva (La) | Fd. | 13 | 53 | 32 | 85 |
| Suc. Garrido | Hj. | 3 | 6 | 8 | 14 |
| Traitraico | Rd. | 13 | 48 | 46 | 94 |
| Tumuntuco | Hj. | 2 | 5 | 4 | 9 |
| Tumuntuco | Fd. | 17 | 57 | 56 | 113 |
| <u>Distrito 23°: Quepe</u> | <u>Dist.</u> | <u>334</u> | <u>761</u> | <u>898</u> | <u>1.659</u> |
| Chiuimpulli | Rd. | 38 | 97 | 96 | 193 |
| Cayupi (Juan) | " | 35 | 86 | 101 | 187 |

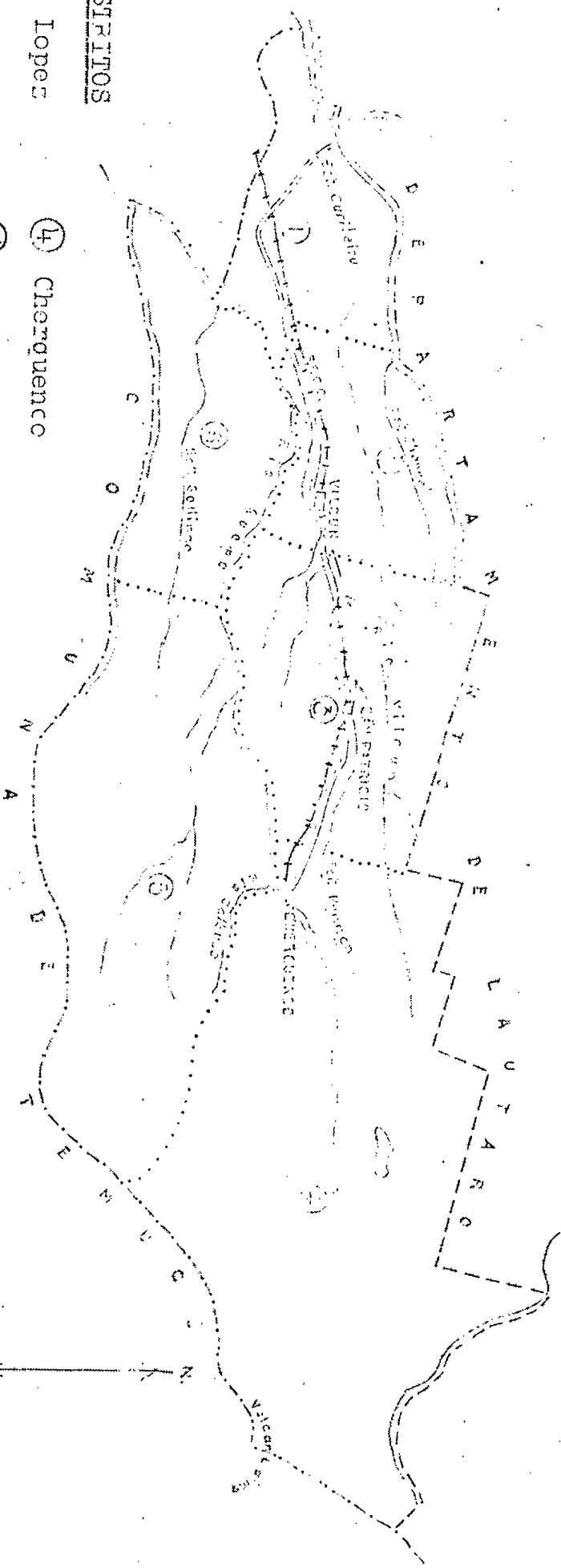
| Distritos y Localidades | | Número de Habitantes | | | |
|------------------------------------|----------------|----------------------|--------------|--------------|--------------|
| Nombre | Cate- goría | Vivien- das | Hombres | Mujeres | TOTAL |
| <u>Distrito 23°:(Continuación)</u> | | | | | |
| Huenschual (Juan) | Rd. | 40 | 105 | 107 | 212 |
| Quepe | Al. | 125 | 240 | 305 | 545 |
| Manzanal | Fd. | 16 | 50 | 54 | 104 |
| Milco | Rd. | 32 | 71 | 90 | 161 |
| Millalí | " | 24 | 57 | 73 | 130 |
| Miraflores | Fd. | 8 | 16 | 21 | 37 |
| Nahuelhual (Marc.) | Rd. | 16 | 39 | 51 | 90 |
| <u>Distrito 24°: Metrenco</u> | Dist. | <u>359</u> | <u>1.079</u> | <u>1.117</u> | <u>2.196</u> |
| Alonqueo | Rd. | 6 | 14 | 26 | 40 |
| Bolomey | Hj. | 2 | 9 | 9 | 18 |
| Cañío | Rd. | 8 | 24 | 23 | 47 |
| Cudihue | " | 18 | 56 | 77 | 133 |
| Cunco Chico | " | 53 | 173 | 199 | 372 |
| Chumío | " | 2 | 8 | 8 | 16 |
| Huichahue | Hj. | 1 | 7 | 5 | 12 |
| Huichahue Chico | Fd. | 3 | 6 | 13 | 19 |
| Mariañir | Rd. | 12 | 38 | 30 | 68 |
| Mariqueo | " | 42 | 117 | 120 | 237 |
| Metrenco | Cs. | 16 | 36 | 32 | 68 |
| Neiculeo | Rd. | 5 | 7 | 16 | 23 |
| Olivera Ruperto | Hj. | 1 | 3 | 1 | 4 |
| Pelehue | Rd. | 25 | 72 | 87 | 159 |
| Pichi-quepe | " | 21 | 69 | 65 | 134 |
| Pichulmán | " | 47 | 175 | 149 | 324 |
| Rañileo Plom | " | 11 | 25 | 31 | 56 |
| Rencoret | Hj. | 2 | 5 | 2 | 7 |
| Repucura | Rd. | 31 | 104 | 92 | 196 |
| Roble Huacho | " | 12 | 23 | 26 | 49 |
| Ritz (E) | Hj. | 1 | 2 | 4 | 6 |
| Santa Catalina | Fd. | 1 | 7 | 2 | 9 |
| Santa Justa | Hj. | 2 | 3 | 2 | 5 |
| Trompulo | Rd. | 36 | 92 | 94 | 186 |
| Veintiocho | Hj. | 1 | 4 | 4 | 8 |
| <u>Distrito 25°:Cunumbueno</u> | Dist. | <u>432</u> | <u>1.393</u> | <u>1.375</u> | <u>2.768</u> |
| Alonqueo Trabunco | Rd. | 16 | 48 | 51 | 99 |
| Aromos (Los) | Hj. | 2 | 7 | 7 | 14 |
| Bandera (Ia) | Fd. | 7 | 24 | 20 | 44 |
| Calbuco | Rd. | 14 | 58 | 54 | 112 |
| Calbuco Curichapa | " | 9 | 25 | 24 | 49 |
| Caracoles (Los) | Fd. | 2 | 7 | 3 | 10 |
| Cayupán | Rd. | 7 | 27 | 36 | 63 |
| Coihueco | " | 21 | 71 | 79 | 150 |
| Collerahue | " | 17 | 41 | 52 | 93 |

| Distritos y Localidades | | Número de Habitantes | | | |
|--|----------------|----------------------|---------|---------|-------|
| Nombre | Cate- goría | Vivien- das | Hombres | Mujeres | TOTAL |
| <u>Distrito 25°:(Continuación)</u> | | | | | |
| Copihues (Los) | Fd. | 2 | 9 | 4 | 13 |
| Chaplín | " | 3 | 15 | 6 | 21 |
| Danquilco | Hj. | 2 | 6 | 5 | 11 |
| Futa Plom | Rd. | 6 | 25 | 21 | 46 |
| Guindo (El) | Fd. | 3 | 6 | 7 | 13 |
| Huenschulaf | Rd. | 1 | 7 | 6 | 13 |
| Huiculchi | " | 14 | 44 | 32 | 76 |
| Las 20 Hectáreas | Hj. | 1 | 3 | 1 | 4 |
| Lulo Mahuida | Rd. | 19 | 49 | 50 | 99 |
| Mariqueo (F.) | " | 1 | 2 | 6 | 8 |
| Marilaf | " | 13 | 47 | 47 | 94 |
| Millahueco | " | 36 | 103 | 123 | 226 |
| Millahueco Quidel | " | 9 | 25 | 35 | 60 |
| Mira Cautín | Fd. | 6 | 25 | 15 | 40 |
| Mirador (El) | " | 4 | 11 | 9 | 20 |
| Miramar | Hj. | 2 | 6 | 5 | 11 |
| Morales | Rd. | 5 | 12 | 13 | 25 |
| Pellico | " | 11 | 38 | 47 | 85 |
| Pitralahue | " | 9 | 21 | 27 | 48 |
| Puente Largo | Fd. | 4 | 16 | 13 | 29 |
| Puente Largo | Rd. | 8 | 25 | 15 | 40 |
| Ranquilco | " | 9 | 32 | 33 | 65 |
| Rauco | " | 4 | 18 | 16 | 34 |
| Roble Huacho | Fd. | 23 | 83 | 75 | 158 |
| Roble Huacho | Hj. | 12 | 21 | 24 | 45 |
| Roble Huacho | Rd. | 13 | 34 | 49 | 83 |
| Romero | " | 11 | 23 | 42 | 65 |
| Sandoval Millahueco | " | 11 | 41 | 45 | 86 |
| Santa Elba | Hj. | 1 | 5 | 2 | 7 |
| San Juan | Fd. | 23 | 81 | 69 | 150 |
| San Miguel | " | 7 | 30 | 21 | 51 |
| San Vicente | " | 5 | 14 | 15 | 29 |
| Santa Cristina | Hj. | 1 | 5 | 3 | 8 |
| Suc. Segura | " | 3 | 10 | 7 | 17 |
| Temuco | Fd. | 26 | 111 | 71 | 182 |
| Tilos (Los) | Hj. | 2 | 6 | 8 | 14 |
| Tromén | Rd. | 7 | 23 | 23 | 46 |
| Tromén Vitayo | " | 20 | 53 | 59 | 112 |
| <u>Distrito 26°:Padre de Las Casas</u> | | | | | |
| | Dist. | 989 | 2.734 | 2.769 | 5.503 |
| Cantera Quinquer | Cs. | 12 | 28 | 27 | 55 |
| Coyahue | Rd. | 75 | 219 | 216 | 435 |
| Chomió | " | 25 | 77 | 60 | 137 |
| Huitramalal | " | 38 | 127 | 137 | 264 |
| Licanco | " | 19 | 59 | 46 | 105 |

| Distritos y Localidades | | | Número de Habitantes | | |
|------------------------------------|----------------|----------------|----------------------|---------|--------|
| Nombre | Cate- goría | Vivien- das | Hombres | Mujeres | TOTAL |
| <u>Distrito 26°:(Continuación)</u> | | | | | |
| Lilas (Las) | Hj. | 1 | 5 | 3 | 8 |
| Loma Huitran | Fd. | 3 | 17 | 9 | 26 |
| Llahuallin | Hjs. | 44 | 122 | 112 | 234 |
| Llamaico | Rd. | 26 | 67 | 66 | 133 |
| Manzanar | Hj. | 18 | 59 | 50 | 109 |
| Padre de Las Casas | Cs. | 7 | 19 | 16 | 35 |
| Padre de Las Casas | Fd. | 22 | 80 | 74 | 154 |
| Padre de Las Casas | Pb. | 636 | 1.669 | 1.742 | 3.411 |
| Peguntuco | Hj. | 4 | 13 | 12 | 25 |
| Puente El Sapo | " | 6 | 11 | 14 | 25 |
| Puente Largo | Rd. | 16 | 50 | 59 | 109 |
| Pulmahue | " | 15 | 47 | 47 | 94 |
| Truf-Truf | " | 22 | 65 | 79 | 144 |
| Total de la Comuna | | 16.532 | 42.937 | 49.083 | 92.020 |

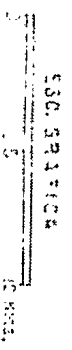
COMUNA SUBDELEGACION DE WILCUM

- DISTRITOS
- ① Gral. Lopez
 - ② Wilcum
 - ③ San Patricio
 - ④ Chetquenco
 - ⑤ Praños de Mendoza
 - ⑥ Trairo



LEYENDA

- LIMITE DEPARTAMENTAL
- COMUNAS
- DISTRICTO



PROVINCIA DE CAUTIN

COMUNA SUBDELEGACION DE VILCUN

Sus límites son:

Al Norte, el río Quintrilpe, desde su desembocadura en el río Cautín hasta el lindero oriente de la antigua hijuela 27; el lindero oriente de la antigua hijuela 27, desde el río Quintrilpe hasta el lindero sur de la antigua hijuela 16; el lindero sur de las antiguas hijuelas 16 a 22, desde el lindero oriente de la antigua hijuela 27 hasta el lindero oriente de la antigua hijuela 22; el lindero oriente de la antigua hijuela 22, desde el lindero sur de la antigua hijuela 22 hasta el lindero sur de la antigua hijuela 11; el lindero sur de las antiguas hijuelas 11 y 12, desde el lindero oriente de la antigua hijuela 22 hasta el lindero oriente de la antigua hijuela 12; el lindero oriente de la antigua hijuela 12, desde el lindero sur de la antigua hijuela 12 hasta el lindero sur de la antigua hijuela 273; el lindero sur de las antiguas hijuelas 273 y 283, desde el lindero oriente de la antigua hijuela 12 hasta el lindero poniente de la antigua hijuela 293; el lindero poniente de la antigua hijuela 293, desde el lindero sur de la antigua hijuela 283 hasta el lindero sur de la antigua hijuela 292; el lindero sur de las antiguas hijuelas 292 a 328, desde el lindero poniente de la antigua hijuela 293 hasta el lindero oriente de la antigua hijuela 328; la línea de linderos que limita, entre otras, por el oriente la antigua hijuela 328, desde el lindero sur de la antigua hijuela 328 hasta el río Captrén y el río Captrén, desde la línea de linderos mencionada hasta su origen.-

Al Este, la línea de cumbres, desde el origen del río Captrén hasta el origen del estero Collinco, pasando por el volcán Llaima y la cordillera de Neto.-

Al Sur, el estero Collinco, desde su origen hasta su desembocadura en el río Quepe; el río Quepe, desde la desembocadura del estero Collinco hasta el lindero norte de la antigua hijuela 141; el lindero norte de las antiguas hijuelas 141, 139 y 137, desde el río Quepe hasta el lindero poniente de la antigua hijuela 138 de L. Guevara; el lindero poniente de la antigua hijuela 138, desde el lindero norte de la antigua hijuela 137 hasta el estero Llamuco; el estero Llamuco, desde el lindero poniente de la antigua hijuela 138 hasta su desembocadura en el río Cautín.-

Al Oeste, el río Cautín, desde la desembocadura del estero Llamuco hasta la desembocadura del río Quintrilpe.-

La Comuna-subdelegación de Vilcún, se divide en seis distritos, a saber: 1° General López, 2° Vilcún, 3° San Patricio, 4° Cherquenco, 5° Prados de Mendoza y 6° Traipo.-

- - - - -

COMUNA-SUBDELEGACIÓN VILCUN

| Distritos y Localidades | | Número de Habitantes | | | |
|-----------------------------------|----------------|----------------------|--------------|--------------|--------------|
| Nombre | Cate- goria | Vivien- das | Hombres | Mujeres | TOTAL |
| <u>Distrito 1°: General Lopez</u> | Dist. | <u>395</u> | <u>1.403</u> | <u>1.333</u> | <u>2.736</u> |
| Acuiste | Rd. | 13 | 45 | 63 | 108 |
| Antonio Paine | " | 6 | 17 | 17 | 34 |
| Antonio Pilquimán | " | 10 | 27 | 34 | 61 |
| Arquenco | Fd. | 33 | 102 | 86 | 188 |
| Arriagada | Rd. | 3 | 15 | 15 | 30 |
| Canío | " | 13 | 42 | 45 | 87 |
| Colonia Quintrilpe | Hj. | 10 | 17 | 26 | 43 |
| Consuelo | Prc. | 1 | 3 | 5 | 8 |
| Curileo | Rd. | 14 | 47 | 43 | 90 |
| Curileo | Fd. | 15 | 45 | 36 | 81 |
| Curileufu | Rd. | 1 | 5 | 4 | 9 |
| Eduardo Quilaqueo | " | 14 | 55 | 56 | 111 |
| Epuleo | " | 2 | 13 | 9 | 22 |
| Esmeralda (La) | Fd. | 1 | 6 | 6 | 12 |
| Esmeralda (La) | " | 1 | 1 | 3 | 4 |
| Finca (La) | Hj. | 2 | 4 | 4 | 8 |
| General Lopez | Cs. | 20 | 41 | 41 | 82 |
| Gregorio Nanco | Rd. | 5 | 20 | 20 | 40 |
| Huenueque | " | 9 | 22 | 20 | 42 |
| Huerao | " | 8 | 32 | 35 | 67 |
| Ignacio Peña | " | 7 | 26 | 27 | 53 |
| Llamuco | " | 79 | 341 | 311 | 652 |
| Manzún | Fd. | 22 | 64 | 65 | 129 |
| Mariluán | Rd. | 7 | 37 | 29 | 66 |
| Martín Montré | " | 14 | 47 | 57 | 104 |
| N. Cahuín | " | 5 | 25 | 24 | 49 |
| N. Huerao | " | 4 | 20 | 15 | 35 |
| Paine | " | 34 | 131 | 119 | 250 |
| Paligüe | Fd. | 2 | 16 | 5 | 21 |
| Paraíso (El) | Hj. | 1 | 7 | 1 | 8 |
| Peral (El) | Fd. | 2 | 9 | 10 | 19 |
| Quinta (La) | Hj. | 1 | 1 | 2 | 3 |
| Rinconcito | " | 1 | 4 | 3 | 7 |
| San Luis | " | 1 | 1 | 2 | 3 |
| San Miguel o Castell | " | 4 | 17 | 12 | 29 |
| San Pedro | " | 2 | 5 | 5 | 10 |
| Santa Leandra | Fd. | 1 | 5 | 2 | 7 |
| Santa Sabina | Hj. | 1 | 3 | 4 | 7 |
| Santa Sofía | " | 2 | 4 | 4 | 8 |
| Santa Teresa | Fd. | 7 | 19 | 14 | 33 |
| Santa Teresa | Hj. | 1 | 2 | 2 | 4 |
| Santos Curinao | Rd. | 12 | 43 | 45 | 88 |
| Tres Perlas (Las) | Fd. | 4 | 17 | 7 | 24 |
| <u>Distrito 2°: Vilcún</u> | Dist. | <u>508</u> | <u>1.306</u> | <u>1.496</u> | <u>2.802</u> |
| Alamito (El) | Fd. | 3 | 7 | 8 | 15 |

Distritos y Localidades

Número de Habitantes

| Nombre | Cate- goría | Vivien- das | Hombres | Mujeres | TOTAL |
|-----------------------------------|----------------|----------------|---------|---------|-------|
| <u>Distrito 2°:(Continuación)</u> | | | | | |
| Bellavista | Fd. | 2 | 7 | 8 | 15 |
| Camino Público | Cs. | 1 | 3 | 4 | 7 |
| Chafuel | Hj. | 3 | 9 | 9 | 18 |
| Envidia (La) | " | 1 | 5 | 4 | 9 |
| Gloria (La) | " | 2 | 6 | 7 | 13 |
| Guitarra (La) | Fd. | 2 | 7 | 5 | 12 |
| Huirilín | Hj. | 2 | 5 | 5 | 10 |
| Lomo Vaca | " | 1 | 2 | 1 | 3 |
| Loncossa | Fd. | 2 | 10 | 8 | 18 |
| Maitenes (Los) | Hj. | 4 | 13 | 11 | 24 |
| Manzano (El) | Fd. | 4 | 10 | 12 | 22 |
| María Elena | Prc. | 1 | 4 | 2 | 6 |
| Mercedes (Las) | Hj. | 1 | 2 | 3 | 5 |
| Millalco | Rd. | 6 | 22 | 19 | 41 |
| Mutalebu | Hj. | 2 | 6 | 6 | 12 |
| Nuble | Fd. | 16 | 63 | 54 | 117 |
| Palma (La) | Hj. | 2 | 7 | 9 | 16 |
| Quintrulpe | Fd. | 14 | 49 | 58 | 107 |
| Radales (Los) | Hj. | 2 | 4 | 8 | 12 |
| Recreo (El) | " | 2 | 9 | 6 | 15 |
| Rosal (El) | Fd. | 13 | 48 | 42 | 90 |
| Segundo Levio | Rd. | 16 | 45 | 46 | 91 |
| San Carlos | Fd. | 10 | 30 | 28 | 58 |
| San Carlos | " | 1 | 5 | 4 | 9 |
| San Dionisio | Hj. | 1 | 4 | 4 | 8 |
| San Isidro | Fd. | 2 | 7 | 9 | 16 |
| San José | Hj. | 1 | 6 | 3 | 9 |
| San Juan | " | 1 | 8 | 6 | 14 |
| San Manuel | " | 2 | 4 | 5 | 9 |
| San Marcos | " | 2 | 9 | 11 | 20 |
| San Pedro | " | 5 | 15 | 15 | 30 |
| Janta Catalina | " | 1 | 3 | 7 | 10 |
| Santa Clara | " | 1 | 2 | 2 | 4 |
| Santa Celia | " | 1 | 2 | 2 | 4 |
| Santa Emma | " | 1 | 1 | 1 | 2 |
| Santa Emma | " | 2 | 10 | 7 | 17 |
| Santa Encarnación | " | 3 | 15 | 6 | 21 |
| Santa Isabel | " | 3 | 4 | 10 | 14 |
| Santa Laura | Fd. | 2 | 6 | 3 | 9 |
| Santa Odilia | Hj. | 1 | 2 | 3 | 5 |
| Santa Rosa | " | 1 | 2 | 1 | 3 |
| Santa Rosa | " | 1 | 2 | 3 | 5 |
| Santa Rosa | Fd. | 4 | 6 | 10 | 16 |
| Santa Rosa | Hj. | 1 | 2 | 2 | 4 |
| Santa Teresa | " | 1 | 4 | 2 | 6 |
| Veintes (Las) | " | 2 | 6 | 9 | 15 |
| Vertientes (Las) | Rd. | 2 | 6 | 6 | 12 |

| Distritos y Localidades | | Número de Habitantes | | | |
|-----------------------------------|----------------|----------------------|---------|---------|-------|
| Nombre | Cate- goria | Vivien- das | Hombres | Mujeres | TOTAL |
| <u>Distrito 2°:(Continuación)</u> | | | | | |
| Vilcún | Pb. | 354 | 802 | 1.002 | 1.804 |
| <u>Distrito 3°: San Patricio</u> | | | | | |
| Escocia | Fd. | 2 | 9 | 5 | 14 |
| Hunaco | " | 5 | 10 | 20 | 30 |
| Iprés | " | 6 | 27 | 18 | 45 |
| Loncovaca | " | 3 | 13 | 10 | 23 |
| Marinao | Rd. | 2 | 5 | 4 | 9 |
| Mercedes (Las) | Fd. | 17 | 56 | 46 | 102 |
| Nuble | " | 24 | 81 | 65 | 146 |
| Painepán | Rd. | 10 | 40 | 33 | 73 |
| Santa Inés | Fd. | 8 | 28 | 19 | 47 |
| Santa Leandra | " | 9 | 29 | 19 | 48 |
| San Manuel | " | 7 | 28 | 18 | 46 |
| San Patricio | " | 45 | 139 | 142 | 281 |
| San Patricio | Al. | 122 | 286 | 297 | 583 |
| San Pedro | Fd. | 9 | 28 | 26 | 54 |
| Tambor (El) | " | 24 | 104 | 70 | 174 |
| Viscaya | " | 15 | 30 | 28 | 58 |
| <u>Distrito 4°:Cherquenco</u> | | | | | |
| Buenos Aires | Fd. | 32 | 89 | 78 | 167 |
| Calbuco | " | 14 | 51 | 40 | 91 |
| Caracoles | " | 3 | 12 | 10 | 22 |
| Carmen (El) | " | 8 | 24 | 20 | 44 |
| Cerro Negro | " | 9 | 37 | 25 | 62 |
| Cherquenco | " | 4 | 14 | 9 | 23 |
| Cherquenco | Pb. | 445 | 1.026 | 1.049 | 2.075 |
| Chilcos (Los) | Hj. | 1 | 4 | 2 | 6 |
| Danubio | Fd. | 11 | 38 | 32 | 70 |
| Díaz Hnos. | Hj. | 10 | 31 | 35 | 66 |
| Hijuela (La) | " | 1 | 6 | 5 | 11 |
| Laguna de Llaima (La) | Fd. | 8 | 43 | 20 | 63 |
| Lomas (Las) | " | 5 | 18 | 15 | 33 |
| Lleuques (Los) | " | 62 | 205 | 154 | 359 |
| María Ema | Hj. | 6 | 22 | 12 | 34 |
| Marsella | Fd. | 20 | 77 | 55 | 132 |
| Palo Alto | " | 2 | 8 | 4 | 12 |
| Paraguas (Los) | " | 3 | 6 | 4 | 10 |
| Pinos (Los) | " | 17 | 42 | 29 | 71 |
| Poco a Poco | " | 27 | 85 | 59 | 144 |
| Rampahuén | " | 3 | 12 | 8 | 20 |
| Refugio Club Andino | Cs. | 1 | 10 | 5 | 15 |
| Refugio Club Llaima | " | 1 | 1 | - | 1 |
| Retiro | Fd. | 16 | 46 | 46 | 92 |

| Distritos y Localidades | | Número de Habitantes | | | |
|--|---------------------------|----------------------|---------|-------|-------|
| Nombre | Cate-Vivien- goría das | Hombres | Mujeres | TOTAL | |
| <u>Distrito 4°:(Continuación)</u> | | | | | |
| Santa Carolina | Fd. | 13 | 54 | 55 | 109 |
| Santa María de Quepe | " | 95 | 305 | 236 | 541 |
| Selva (La) | " | 8 | 15 | 18 | 33 |
| Stalingrado | " | 23 | 57 | 50 | 107 |
| San Juan | " | 12 | 30 | 30 | 60 |
| San Pedro | " | 2 | 14 | 9 | 23 |
| Trueno (El) | " | 11 | 34 | 39 | 73 |
| Tres Marias (Las) | " | 14 | 62 | 33 | 95 |
| Verdun | " | 18 | 44 | 50 | 94 |
| Waldeck | " | 16 | 47 | 49 | 96 |
| <u>Distrito 5°:Prados de Men- doza</u> | | | | | |
| | Dist. | 208 | 647 | 560 | 1.207 |
| Alpes (Los) | Fd. | 8 | 24 | 25 | 49 |
| Arauco | Hj. | 4 | 13 | 12 | 25 |
| Bondad (La) | " | 1 | 5 | 4 | 9 |
| Cardos (Los) | Fd. | 10 | 43 | 29 | 72 |
| Carmen (Pl) | Hj. | 2 | 6 | 5 | 11 |
| Codingüe | Fd. | 9 | 34 | 18 | 52 |
| Codingüe | Rd. | 6 | 21 | 18 | 39 |
| Colonia Caupolicán | Hj. | 17 | 35 | 40 | 75 |
| Colonia Mendoza | " | 2 | 5 | 3 | 8 |
| Colonia Mendoza | " | 5 | 16 | 17 | 33 |
| Colonia Mendoza | " | 23 | 67 | 54 | 121 |
| Crucero (El) | " | 2 | 8 | 9 | 17 |
| Chilcos (Los) | " | 2 | 5 | 3 | 8 |
| Delicias (Las) | " | 1 | 2 | 2 | 4 |
| Desprecio (El) | " | 1 | 4 | 3 | 7 |
| Envidia (La) | " | 1 | 2 | 3 | 5 |
| Esfuerzo (El) | " | 1 | 2 | 3 | 5 |
| Esperanza (La) | " | 1 | 2 | 2 | 4 |
| Esperanza (La) | " | 1 | 7 | 4 | 11 |
| Hormiga (La) | " | 2 | 6 | 5 | 11 |
| Lingue (El) | " | 1 | 5 | 2 | 7 |
| Lomas (Las) | " | 1 | 2 | 1 | 3 |
| Lumas (Las) | " | 2 | 4 | 11 | 15 |
| Manantial (El) | " | 2 | 8 | 11 | 19 |
| Maralú | Fd. | 1 | 4 | 3 | 7 |
| Mercedes (Las) | Hj. | 1 | 2 | 2 | 4 |
| Miraflores | " | 1 | 2 | 2 | 4 |
| Nacimiento de Bcuco | " | 2 | 7 | 6 | 13 |
| Olmos (Los) | " | 1 | 4 | 4 | 8 |
| Peligro (El) | " | 1 | 4 | 3 | 7 |
| Peligro (El) | " | 1 | 4 | 2 | 6 |
| Peral (El) | " | 1 | 5 | 2 | 7 |
| Pichillénque | Cs. | 9 | 34 | 17 | 51 |

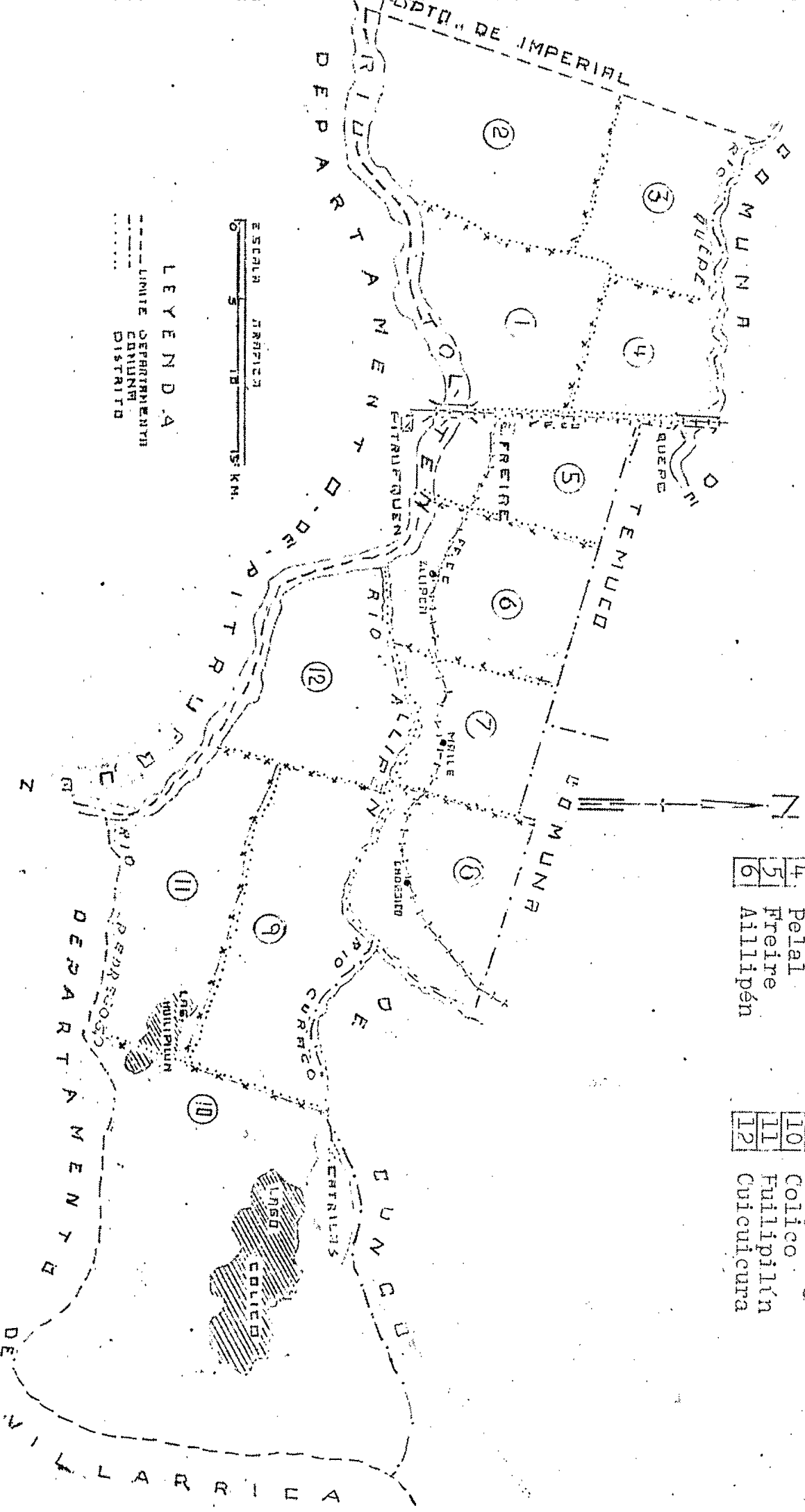
| Distritos y Localidades | | Número de Habitantes | | | |
|-----------------------------------|----------------|----------------------|------------|------------|--------------|
| Nombre | Cate- goria | Vivien- das | Hombres | Mujeres | TOTAL |
| <u>Distrito 5°:(Continuación)</u> | | | | | |
| Quebrada Honda | Hj. | 1 | 2 | 2 | 4 |
| San Alberto | " | 1 | 4 | 3 | 7 |
| San Alberto | " | 2 | 6 | 5 | 11 |
| San Antonio | " | 4 | 21 | 9 | 30 |
| San Antonio | " | 1 | 1 | 1 | 2 |
| San Bartolo | " | 1 | 3 | 3 | 6 |
| San Bernardo | " | 2 | 6 | 5 | 11 |
| San Eduardo | " | 1 | 5 | 4 | 9 |
| San Francisco | Fd. | 5 | 9 | 14 | 23 |
| San Jorge | Hj. | 1 | 3 | 3 | 6 |
| San Jorge | Fd. | 6 | 18 | 12 | 30 |
| San José | Hj. | 1 | 3 | 1 | 4 |
| San José | " | 2 | 5 | 4 | 9 |
| San Lorenzo | " | 1 | 3 | 3 | 6 |
| San Luis | " | 1 | 7 | 2 | 9 |
| San Luis | " | 1 | 2 | 8 | 10 |
| San Miguel | Fd. | 2 | 5 | 4 | 9 |
| San Nicolás | Hj. | 1 | 5 | 8 | 13 |
| San Ramón | " | 1 | 2 | 3 | 5 |
| San Salvador | " | 2 | 9 | 4 | 13 |
| San Salvador | " | 2 | 5 | 5 | 10 |
| Santa Adelia | " | 1 | 3 | 2 | 5 |
| Santa Amalia | " | 1 | 5 | 5 | 10 |
| Santa Ana | " | 2 | 3 | 5 | 8 |
| Santa Ana | " | 2 | 6 | 4 | 10 |
| Santa Ana | " | 2 | 6 | 2 | 8 |
| Santa Ana | Fd. | 3 | 6 | 7 | 13 |
| Santa Bárbara | " | 9 | 34 | 26 | 60 |
| Santa Delia | Hj. | 1 | 4 | 4 | 8 |
| Santa Elisa | " | 1 | 4 | 1 | 5 |
| Santa Ema | " | 1 | 6 | 2 | 8 |
| Santa Emilia | " | 2 | 5 | 5 | 10 |
| Santa Fresia | " | 3 | 5 | 10 | 15 |
| Santa Genara | Fd. | 3 | 10 | 12 | 22 |
| Santa Griselda | Hj. | 1 | 2 | 3 | 5 |
| Santa Hortensia | " | 4 | 10 | 10 | 20 |
| Santa Juana | " | 1 | 1 | 2 | 3 |
| Santa Margarita | " | 1 | 4 | 4 | 8 |
| Santa María | " | 1 | 4 | 3 | 7 |
| Santo Domingo | " | 2 | 5 | 7 | 12 |
| Suerte (La) | " | 4 | 6 | 15 | 21 |
| Venus | Fd. | 1 | 2 | 3 | 5 |
| <u>Distrito 6°: Traipo</u> | Dist. | <u>219</u> | <u>712</u> | <u>625</u> | <u>1.337</u> |
| Cordelia | Fd. | 2 | 6 | 3 | 9 |
| Curaco | Rd. | 13 | 35 | 40 | 75 |

| Distritos y Localidades | | Número de Habitantes | | | |
|-----------------------------------|----------------|----------------------|---------|---------|--------|
| Nombre | Cate- goría | Vivien- das | Hombres | Mujeres | TOTAL |
| <u>Distrito 6°:(Continuación)</u> | | | | | |
| Curaco | Hj. | 25 | 65 | 68 | 133 |
| Curaco | Fd. | 10 | 31 | 34 | 65 |
| Laureles (Los) | Hj. | 2 | 4 | 5 | 9 |
| Lomas de Codinhue | Fd. | 4 | 15 | 11 | 26 |
| Loncoche Rico | Rd. | 5 | 13 | 19 | 32 |
| Malla | " | 30 | 83 | 77 | 160 |
| Malla | Hj. | 5 | 8 | 6 | 14 |
| Malla | Fd. | 26 | 79 | 71 | 150 |
| Mendoza | " | 14 | 65 | 36 | 101 |
| Millanao | Rd. | 4 | 17 | 10 | 27 |
| Monte Rico | Hj. | 3 | 5 | 8 | 13 |
| San Adolfo | Fd. | 10 | 41 | 30 | 71 |
| San Agustín | " | 3 | 9 | 5 | 14 |
| San Antonio | " | 1 | 2 | 3 | 5 |
| San Juan | " | 2 | 11 | 8 | 19 |
| San Miguel | " | 3 | 10 | 9 | 19 |
| Santa Anselma | " | 35 | 139 | 116 | 255 |
| Santa Elena | " | 7 | 21 | 17 | 38 |
| Santa Julia | " | 11 | 39 | 31 | 70 |
| Sollenco | " | 4 | 14 | 18 | 32 |
| Total de la Comuna | | 2.559 | 7.550 | 7.119 | 14.669 |

COMUNA SUBDELEGACION DE FREIRE

DISTRITOS

- | | | | |
|---|-----------|----|--------------|
| 1 | Santa Ana | 7 | Valle |
| 2 | Fuillio | 8 | Los Laureles |
| 3 | Tricauco | 9 | Long-Long |
| 4 | Pelal | 10 | Colico |
| 5 | Freire | 11 | Fuillipilín |
| 6 | Allipén | 12 | Cucucura |



ESCALA METRICA
 0 5 10 15 KM.

LEYENDA
 --- LIMITE DEPARTAMENTAL
 - - - - - LIMITE COMUNAL
 LIMITE DISTRITAL

PROVINCIA DE CAUTIN

COMUNA SUBDELEGACION DE FREIRE

Sus límites son:

Al Norte, el río Quepe, desde el lindero poniente de la antigua hijuela 104 hasta la línea del ferrocarril del sur; la línea del ferrocarril del sur, desde el río Quepe hasta el lindero norte de la antigua hijuela 33-a; la línea de linderos que limita, entre otras, por el norte las antiguas hijuelas 33-a, 32, 75, 98, 106 y 174, desde la línea del ferrocarril del sur hasta el lindero poniente de la antigua hijuela 185; el lindero poniente de la antigua hijuela 185, desde el lindero norte de la antigua hijuela 174 hasta el lindero norte de la antigua hijuela 185; la línea de linderos que limita, entre otras, por el norte las antiguas hijuelas 185, 200 y 215, desde el lindero poniente de la antigua hijuela 185 hasta el río Allipén; el río Allipén, desde el lindero norte de la antigua hijuela 215, hasta la desembocadura del río Curaco; el río Curaco, desde su desembocadura en el río Allipén hasta la desembocadura del estero que limita por el norte la antigua hijuela J.Catrilaf; dicho estero, desde su desembocadura en el río Curaco hasta su origen, y la línea de cumbres que limita por el norte la hoya del lago Colico, desde el origen del estero que limita por el norte la antigua hijuela J.Catrilaf, hasta la línea de cumbres que limita por el poniente la hoya del lago Caburgua.-

Al Este y Sur, la línea de cumbres que limita por el poniente la hoya del lago Caburgua, desde la línea de cumbres que limita por el norte la hoya del lago Colico hasta la línea de cumbres que limita por el norte la hoya del lago Villarrica; la línea de cumbres que limita por el norte la hoya del lago Villarrica, desde la línea de cumbres que limita por el poniente la hoya del lago Caburgua hasta el origen del río Pedregoso; el río Pedregoso, desde su origen hasta su confluencia con el río Toltén, y el río Toltén, desde su confluencia con el río Pedregoso hasta la prolongación de la línea recta de linderos que limita, entre otras, por el poniente las antiguas hijuelas 258, 229, 214, 191 y 104.-

Al Oeste, dicha línea recta de linderos, desde el río Toltén hasta el río Quepe.-

La Comuna-Subdelegación de Freire se divide en doce distritos, a saber: I° Santa Ana, 2° Huilío, 3° Tricauco, 4° Pelal, 5° Freire, 6° Allipén, 7° Maile, 8° Los Laurcles, 9° Long-Long, 10° Colico, II° Huilipilun y 12° Cuicucura.-

COMUNA-SUBDELEGACION FREIRE

1.

| Distritos y Localidades | | Número de Habitantes | | | | |
|-------------------------------|----------------|----------------------|------------|--------------|--------------|--------------|
| Nombre | Cate- goría | Vivien- das | Hombres | Mujeres | TOTAL | |
| <u>Distrito 1°: Santa Ana</u> | | <u>Dist.</u> | <u>202</u> | <u>627</u> | <u>540</u> | <u>1.167</u> |
| Polla-Vista | Hj. | 1 | 4 | 6 | 10 | |
| Buen Retiro | " | 1 | 5 | 3 | 8 | |
| Calhuco | Rd. | 26 | 69 | 79 | 148 | |
| Candia (Luis) | Fd. | 1 | 3 | 4 | 7 | |
| Catrián | Rd. | 17 | 41 | 37 | 78 | |
| Coshue (El) | Hj. | 1 | 2 | 2 | 4 | |
| Lipian (Antonio) | Rd. | 34 | 93 | 89 | 182 | |
| Lolén | Fd. | 4 | 12 | 9 | 21 | |
| Lolén | Rd. | 27 | 98 | 67 | 165 | |
| Mar Lojo | Hj. | 1 | 1 | 3 | 4 | |
| Olvido (El) | " | 1 | 3 | 1 | 4 | |
| Pozo Lastre | Cp. | 3 | 10 | 11 | 21 | |
| Quetrahue | Hj. | 1 | 2 | 1 | 3 | |
| Quetrahue | Rd. | 9 | 32 | 35 | 67 | |
| Recuerdos (Los) | Hj. | 1 | 3 | 2 | 5 | |
| Rinconada | Fd. | 8 | 28 | 20 | 48 | |
| Toltén | Hj. | 3 | 8 | 7 | 15 | |
| Truf-Truf | " | 6 | 23 | 10 | 33 | |
| Truf-Truf | Rd. | 5 | 15 | 10 | 25 | |
| San Agustín | Hj. | 1 | 4 | 4 | 8 | |
| Santa Ana | Fd. | 35 | 127 | 100 | 227 | |
| Santa Julia | " | 14 | 38 | 35 | 73 | |
| Santa María | Hj. | 2 | 6 | 5 | 11 | |
| <u>Distrito 2°: Huilfo</u> | | <u>Dist.</u> | <u>584</u> | <u>1.752</u> | <u>1.719</u> | <u>3.471</u> |
| Arauco | Fd. | 6 | 33 | 21 | 54 | |
| Barriga | Rd. | 5 | 19 | 13 | 32 | |
| Bollileo | " | 20 | 49 | 59 | 108 | |
| Carmen (El) | Fd. | 8 | 20 | 18 | 38 | |
| Catirfol | Rd. | 19 | 46 | 55 | 101 | |
| Collaco | " | 11 | 36 | 29 | 65 | |
| Cuducucui | " | 6 | 20 | 25 | 45 | |
| Curaco | " | 25 | 77 | 82 | 159 | |
| Chodoico | " | 13 | 44 | 34 | 78 | |
| Chumpulli | Fd. | 18 | 48 | 46 | 94 | |
| Dichas (Las) | " | 5 | 20 | 19 | 39 | |
| Dichas | Rd. | 7 | 22 | 17 | 39 | |
| Döllinco | " | 44 | 134 | 139 | 273 | |
| Guñimo | " | 34 | 81 | 104 | 185 | |
| Huilfo | " | 51 | 128 | 139 | 267 | |
| Lolén | " | 23 | 64 | 47 | 111 | |
| Llançan | " | 9 | 42 | 22 | 64 | |
| Lliaco | " | 45 | 119 | 130 | 249 | |
| Llollelhue | " | 10 | 46 | 51 | 97 | |
| Malalchuello | " | 11 | 26 | 27 | 53 | |
| Mallohue | " | 32 | 92 | 91 | 183 | |

| Distritos y Localidades | | | Número de Habitantes | | |
|-----------------------------------|----------------|----------------|----------------------|------------|--------------|
| Nombre | Cate- goría | Vivien- das | Hombres | Mujeres | TOTAL |
| <u>Distrito 2°:(Continuación)</u> | | | | | |
| Martínez de Rozas | Est. | 6 | 14 | 11 | 25 |
| Millahuegue | Rd. | 6 | 12 | 18 | 30 |
| Nihuinhue | " | 15 | 54 | 52 | 106 |
| Pelleco | " | 15 | 45 | 50 | 95 |
| Pindaco | " | 20 | 55 | 49 | 104 |
| Queupué | " | 36 | 125 | 129 | 254 |
| Reyes (Dario)- | Fd. | 6 | 14 | 12 | 26 |
| Rosas (Las) | " | 18 | 67 | 56 | 123 |
| Santa Elena | " | 8 | 26 | 22 | 48 |
| Santa Elisa | " | 2 | 13 | 4 | 17 |
| Santa Herminia + | " | 9 | 23 | 25 | 48 |
| Santa Matilde | " | 6 | 13 | 15 | 28 |
| Semillero | " | 6 | 21 | 15 | 36 |
| Trai-Traón | Rd. | 19 | 66 | 65 | 131 |
| Trai-Traico | " | 12 | 38 | 28 | 66 |
| <u>Distrito 3°: Tricauco</u> | Dist. | <u>109</u> | <u>454</u> | <u>308</u> | <u>762</u> |
| Chucauco | Rd. | ? 32 | 102 | 77 | 179 |
| Fin-Fin + | Fd. | 15 | 76 | 37 | 113 |
| Pelales - | " | 2 | 5 | 3 | 8 |
| Pelales - | Hj. | 1 | 8 | 3 | 11 |
| Quope | Fd. | 26 | 137 | 99 | 236 |
| San Antonio | " | 16 | 48 | 57 | 105 |
| San Aurelio | " | 7 | 30 | 11 | 41 |
| Santa Elisa - | " | 6 | 27 | 12 | 39 |
| Sucesión Vargas - | " | 4 | 21 | 9 | 30 |
| <u>Distrito 4°: Pelal</u> | Dist. | <u>314</u> | <u>969</u> | <u>990</u> | <u>1.959</u> |
| Aucamelehue | Rd. | 7 | 13 | 20 | 33 |
| Catrín | " | 10 | 28 | 27 | 55 |
| Catripulli | " | 27 | 84 | 87 | 171 |
| Dollinco | " | 17 | 58 | 55 | 113 |
| Huale | Fd. | 11 | 39 | 38 | 77 |
| Huichim | " | 1 | 1 | 4 | 5 |
| Huilquilco | Rd. | 16 | 42 | 61 | 103 |
| Mahuidache | " | 67 | 190 | 202 | 392 |
| Maquehue | Fd. | 1 | 1 | 3 | 4 |
| Millelche | Rd. | 23 | 62 | 74 | 136 |
| Misión Araucana - | Fd. | 5 | 16 | 18 | 34 |
| Pelal | " | 9 | 43 | 20 | 63 |
| Pelal | Hj. | 2 | 7 | 10 | 17 |
| Pelal | Rd. | 21 | 69 | 71 | 140 |
| Pelal Millelche - | " | 5 | 14 | 15 | 29 |
| Pillanir | " | 11 | 23 | 37 | 60 |

| Distritos y Localidades | | | Número de Habitantes | | |
|-----------------------------------|----------------|----------------|----------------------|--------------|--------------|
| Nombre | Cate- goría | Vivien- das | Hombres | Mujeres | TOTAL |
| <u>Distrito 4°:(Continuación)</u> | | | | | |
| Quepe Pelal — | Est. | 5 | 17 | 17 | 34 |
| Ranquileo — | Rd. | 21 | 55 | 52 | 107 |
| Rossat — | Fd. | 1 | 3 | 1 | 4 |
| Rucahue | " | 5 | 19 | 12 | 31 |
| Rucahue | Rd. | 15 | 55 | 50 | 105 |
| Saavedra — | " | 15 | 52 | 53 | 105 |
| Santa Carolina — | Fd. | 4 | 22 | 12 | 34 |
| Trapihue | Rd. | 15 | 56 | 51 | 107 |
| <u>Distrito 5°: Freire</u> | Dist. | <u>555</u> | <u>1.393</u> | <u>1.558</u> | <u>2.951</u> |
| Arévalo — | Hj. | 1 | 6 | 3 | 9 |
| Boldos (Los) — | " | 2 | 2 | 6 | 8 |
| Campamento | Fd. | 30 | 107 | 97 | 204 |
| Carmen (El) | " | 1 | 2 | 4 | 6 |
| Carvajal — | Rd. | 1 | 4 | 1 | 5 |
| Colmenar (El) — | Hj. | 1 | 3 | 5 | 8 |
| Colonia Alemana — | " | 1 | 3 | 2 | 5 |
| Esperanza (La) — | " | 1 | 2 | 3 | 5 |
| Eucaliptus (Los) | " | 1 | 4 | 3 | 7 |
| Freire | Fd. | 39 | 128 | 119 | 247 |
| Freire ✓ | Fb. | 404 | 867 | 1.105 | 1.972 |
| Freire Viejo | Hj. | 2 | 5 | 3 | 8 |
| Huilquillo | Fd. | 12 | 55 | 46 | 101 |
| Lidios (Los) | " | 1 | 4 | 3 | 7 |
| Mercedes (Las) — | Hj. | 1 | 5 | 2 | 7 |
| Mineral — | " | 1 | 5 | 3 | 8 |
| Quilquil | Rd. | 8 | 22 | 19 | 41 |
| Quilos Bajos | Fd. | 15 | 50 | 49 | 99 |
| Rucañanco | " | 8 | 30 | 22 | 52 |
| San Antonio | Rd. | 3 | 12 | 8 | 20 |
| San Francisco | Hj. | 1 | 4 | 3 | 7 |
| San Luis | " | 1 | 5 | 5 | 10 |
| Santa Marta | " | 2 | 4 | 4 | 8 |
| Subida Piedra — | " | 1 | 1 | 1 | 2 |
| Tres Marías | Fd. | 16 | 59 | 40 | 99 |
| Vasquez — | Hj. | 1 | 4 | 2 | 6 |
| <u>Distrito 6°: Allipen</u> | Dist. | <u>194</u> | <u>627</u> | <u>586</u> | <u>1.213</u> |
| Allipén | Cs. | 18 | 50 | 51 | 101 |
| Allipén | Est. | 8 | 21 | 22 | 43 |
| Allipén | Fd. | 53 | 176 | 159 | 335 |
| aviselgue — | Hj. | 2 | 5 | 10 | 15 |
| Aromo (El) | Cs. | 1 | 6 | 5 | 11 |
| Candupón (Juan Segundo) — | Rd. | 22 | 66 | 59 | 125 |
| Colonia (La) | Fd. | 4 | 14 | 22 | 36 |

| Distritos y Localidades | | | Número de Habitantes | | |
|-----------------------------------|----------------|----------------|----------------------|------------|--------------|
| Nombre | Cate- goría | Vivien- das | Hombres | Mujeres | TOTAL |
| <u>Distrito 6°:(Continuación)</u> | | | | | |
| Diuco (El) | Fd. | 1 | 4 | 4 | 8 |
| Freire — | Hj. | 3 | 9 | 13 | 22 |
| Huenchumil — | Rd. | 4 | 16 | 18 | 34 |
| Lirios (Los) | Fd. | 1 | 4 | 5 | 9 |
| Millali | " | 15 | 76 | 35 | 111 |
| Painenuil (Juan) — | Rd. | 14 | 29 | 45 | 74 |
| Rain (Juan) — | " | 7 | 25 | 30 | 55 |
| San Bernardo — | Hj. | 2 | 9 | 4 | 13 |
| San Francisco — | Fd. | 1 | 7 | 2 | 9 |
| San Francisco — | Hj. | 5 | 12 | 14 | 26 |
| San José | Fd. | 5 | 9 | 10 | 19 |
| San José | Hj. | 1 | 2 | 2 | 4 |
| San Juan | Fd. | 3 | 14 | 9 | 23 |
| San Pedro | " | 4 | 15 | 12 | 27 |
| Santa Elena | Hj. | 1 | 2 | 2 | 4 |
| Santa Isabel | Fd. | 1 | - | 3 | 3 |
| Sevilla (Juan) — | Frc. | 4 | 11 | 12 | 23 |
| Suevia | Fd. | 13 | 41 | 36 | 77 |
| Tilmayo — | Hj. | 1 | 4 | 2 | 6 |
| <u>Distrito 7°: Maile</u> | <u>Dist.</u> | <u>257</u> | <u>699</u> | <u>718</u> | <u>1.417</u> |
| Alegría Francisco — | Hj. | 2 | 3 | 8 | 11 |
| Alhué — | Rd. | 7 | 16 | 18 | 34 |
| Cabros (Los) — | Fd. | 1 | 5 | 2 | 7 |
| Cahuinpangue — | " | 17 | 65 | 62 | 127 |
| Carimán — | Rd. | 30 | 84 | 89 | 173 |
| Carmen (El) | Hj. | 1 | 5 | 5 | 10 |
| Chanco | " | 2 | 10 | 5 | 15 |
| Kilos (Los) | Fd. | 1 | 3 | 3 | 6 |
| Lirios (Los) — | Hj. | 1 | 4 | 2 | 6 |
| Maile | Fd. | 11 | 48 | 36 | 84 |
| Maile | Rd. | 21 | 65 | 60 | 125 |
| Mercedes (Las) — | Hj. | 1 | 2 | 2 | 4 |
| Pedregoso | " | 1 | 1 | 1 | 2 |
| Radal | Al. | 108 | 241 | 312 | 553 |
| Romero (R.) — | Hj. | 5 | 8 | 17 | 25 |
| Romero Colihuinca — | Rd. | 12 | 28 | 34 | 62 |
| San Luis | Ca. | 1 | 4 | - | 4 |
| San Luis — | Hj. | 1 | - | 1 | 1 |
| San Sebastián | " | 2 | 5 | 9 | 14 |
| Santa Adela | " | 1 | 3 | 2 | 5 |
| Santa Ana | " | 2 | 8 | 3 | 11 |
| Santa Dolores | " | 1 | 3 | 5 | 8 |
| Santa Elena | " | 1 | 4 | 7 | 11 |
| Santa Elvira — | " | 8 | 22 | 17 | 39 |

| Distritos y Localidades | | | Número de Habitantes | | |
|-----------------------------------|----------------|----------------|----------------------|---------|-------|
| Nombre | Cate- goría | Vivien- das | Hombres | Mujeres | TOTAL |
| <u>Distrito 7°:(Continuación)</u> | | | | | |
| Santa Elvira— | Rd. | 1 | 5 | 1 | 6 |
| Santa Eugenia— | Hj. | 1 | 2 | 3 | 5 |
| Santa Juana | Cs. | 3 | 14 | 10 | 24 |
| Santa Rosa | Fd. | 1 | 6 | 6 | 12 |
| Sollinco | Hj. | 3 | 14 | 9 | 23 |
| Sollinco— | Rd. | 6 | 14 | 8 | 22 |
| Torres (Los)— | Fd. | 2 | 2 | 5 | 7 |
| Vertientes (Las) | Hj. | 1 | 4 | 5 | 9 |
| Violetas (Las) | " | 1 | 1 | 1 | 2 |
| <u>Distrito 8°: Los Laureles</u> | Dist. | 393 | 1.154 | 1.140 | 2.294 |
| Bastilla (La) | Fd. | 3 | 10 | 13 | 23 |
| Choroico | Al. | 45 | 96 | 123 | 219 |
| Choroico | Fd. | 41 | 160 | 123 | 283 |
| Laureles (Los) ✓ | Pb. | 238 | 630 | 692 | 1.322 |
| Margaritas (Las) | Fd. | 11 | 61 | 37 | 98 |
| San José — | " | 11 | 41 | 37 | 78 |
| San Pedro | " | 10 | 34 | 27 | 61 |
| Sombra (Ja) | " | 7 | 29 | 19 | 48 |
| Santa Aurora | Hj. | 5 | 12 | 12 | 24 |
| Santa Isabel | Fd. | 9 | 43 | 30 | 73 |
| Santa María | " | 4 | 11 | 11 | 22 |
| Trompulo | Hj. | 3 | 6 | 1 | 7 |
| Viluco | " | 6 | 21 | 15 | 36 |
| <u>Distrito 9°: Long-Long</u> | Dist. | 379 | 1.372 | 1.164 | 2.536 |
| Ajial (El) | Fd. | 14 | 43 | 45 | 88 |
| Alpes (Los) | " | 4 | 16 | 10 | 26 |
| Buenos Aires | " | 14 | 52 | 38 | 90 |
| Calquinco— | " | 4 | 11 | 6 | 17 |
| Calquinco | Hj. | 6 | 30 | 21 | 51 |
| Calquinco | Rd. | 8 | 29 | 24 | 53 |
| Coipue | Fd. | 49 | 160 | 141 | 301 |
| Copihues (Los) | " | 8 | 20 | 25 | 45 |
| Corales (Los) | " | 11 | 40 | 43 | 83 |
| Dalcahue | Rd. | 17 | 61 | 53 | 114 |
| Dax (El) | Fd. | 36 | 124 | 115 | 239 |
| Huilipilún | Hj. | 29 | 87 | 73 | 160 |
| Long-Long | Fd. | 47 | 170 | 150 | 320 |
| Long-Long | Hj. | 20 | 70 | 60 | 130 |
| Mañana (La) | Fd. | 12 | 39 | 33 | 72 |
| Poco a Poco | Hj. | 2 | 5 | 8 | 13 |
| Prado (El) | " | 3 | 20 | 11 | 31 |
| Primavera | Fd. | 6 | 27 | 23 | 50 |
| Rosas (Las) | " | 5 | 18 | 14 | 32 |


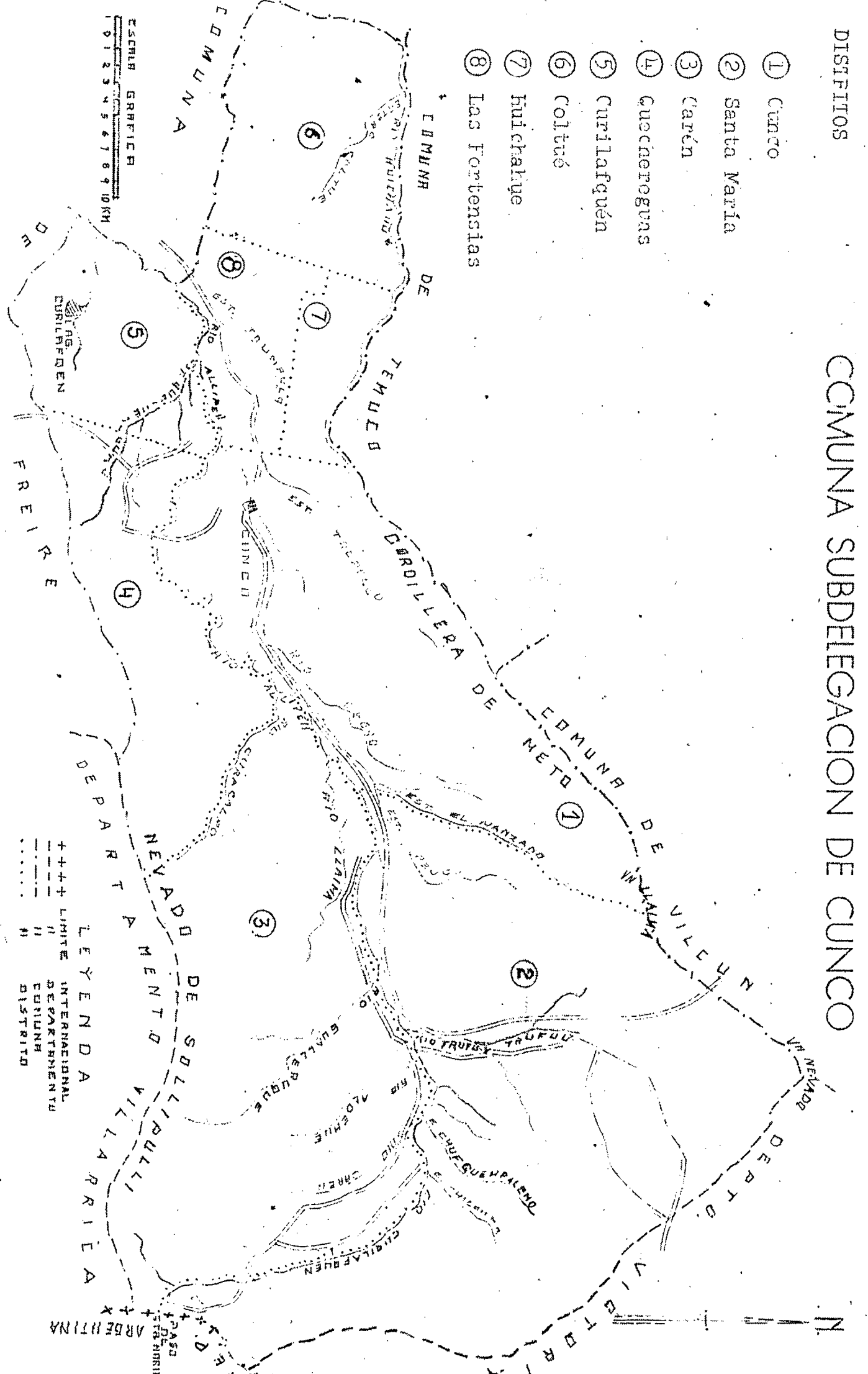
| Distritos y Localidades | | Número de Habitantes | | | |
|-----------------------------------|----------------|----------------------|------------|------------|--------------|
| Nombre | Cate- goría | Vivien- das | Hombres | Mujeres | TOTAL |
| <u>Distrito 9°:(Continuación)</u> | | | | | |
| San Carlos - | Fd. | 5 | 26 | 14 | 40 |
| San Francisco - | Hj. | 1 | 6 | 3 | 9 |
| San Luis - | Fd. | 1 | 6 | 6 | 12 |
| San Pedro | Hj. | 1 | 6 | 3 | 9 |
| Santa Adela | Fd. | 20 | 78 | 55 | 133 |
| Santa Eugenia- | " | 18 | 74 | 54 | 128 |
| Selva (La) - | " | 4 | 22 | 9 | 31 |
| Sol (El) | " | 13 | 56 | 48 | 104 |
| Tigre (El) | " | 12 | 45 | 45 | 90 |
| Trailanque | " | 9 | 31 | 34 | 65 |
| <u>Distrito 10°: Colico</u> | Dist. | <u>228</u> | <u>770</u> | <u>637</u> | <u>1.407</u> |
| Bella-Vista - | Hj. | 1 | 2 | 1 | 3 |
| Caburga - | " | 18 | 58 | 48 | 106 |
| Carmen (El) - | Fd. | 26 | 90 | 81 | 171 |
| Colico - | Hj. | 6 | 17 | 11 | 28 |
| Colico Sur - | " | 1 | 3 | 4 | 7 |
| Colmenar - | Fd. | 8 | 15 | 14 | 29 |
| Dalcahue - | Fd. | 5 | 15 | 16 | 31 |
| Esperanza (La) - | Fd. | 7 | 31 | 14 | 45 |
| Esperanza (La) - | Hj. | 3 | 7 | 6 | 13 |
| Gaviotas (Las) - | Fd. | 28 | 95 | 69 | 164 |
| Grecia - | Hj. | 2 | 1 | 4 | 5 |
| Monte Carlo - | Fd. | 7 | 19 | 19 | 38 |
| Namuncagua | Hj. | 4 | 10 | 17 | 27 |
| Peñablanca - | " | 1 | 3 | 2 | 5 |
| Porvenir (El) | Fd. | 3 | 13 | 8 | 21 |
| Puerto Rico - | " | 1 | 5 | 2 | 7 |
| San Antonio - | " | 15 | 50 | 33 | 83 |
| San Manuel - | Hj. | 2 | 5 | 8 | 13 |
| San Pedro | Fd. | 25 | 121 | 89 | 210 |
| Santa Amalia | " | 37 | 116 | 112 | 228 |
| Santa Leonor - | Hj. | 4 | 12 | 9 | 21 |
| Santa Teresa | Fd. | 1 | 3 | 3 | 6 |
| Trafampulli | " | 23 | 79 | 67 | 146 |
| <u>Distrito 11°:Huillipilun</u> | Dist. | <u>151</u> | <u>486</u> | <u>434</u> | <u>920</u> |
| Ale Huimi - | Fd. | 5 | 17 | 9 | 26 |
| Campo Alegre - | " | 2 | 8 | 10 | 18 |
| Catrico | Cp. | 4 | 10 | 7 | 17 |
| Catrico | E. | 1 | 1 | 3 | 4 |
| Catrico - | Fd. | 44 | 160 | 127 | 287 |
| Catrico | Hj. | 20 | 51 | 57 | 108 |
| Catrico | Rd. | 20 | 60 | 61 | 121 |
| durán, (Humberto) - | Hj. | 1 | 4 | 2 | 6 |

| Distritos y Localidades | | | Número de Habitantes | | |
|------------------------------------|----------------|-----------------|----------------------|---------|-------|
| Nombre | Cate- goría | Vivien- cias | Hombres | Mujeres | TOTAL |
| <u>Distrito 11°:(Continuación)</u> | | | | | |
| Entre Ríos | Fd. | 1 | 2 | 1 | 3 |
| Flor del río | " | 4 | 13 | 9 | 22 |
| Flores -- | Hj. | 1 | 1 | - | 1 |
| Freire -- | Fd. | 1 | 2 | 2 | 4 |
| Huacha -- | Hj. | 1 | 6 | 4 | 10 |
| Luna (La) | Fd. | 8 | 28 | 26 | 54 |
| Pedregoso | " | 3 | 111 | 13 | 24 |
| Rocas (Las) | " | 14 | 38 | 43 | 81 |
| San Luis -- | " | 18 | 65 | 54 | 119 |
| San Pedro | " | 3 | 9 | 6 | 15 |
| <u>Distrito 12° Cui-Cui-Cura</u> | | | | | |
| | Dist. | 335 | 1.099 | 1.036 | 2.135 |
| Allipén | Fd. | 1 | 3 | 4 | 7 |
| Cabaña (La) | " | 4 | 16 | 14 | 30 |
| Camelias (Las) | " | 4 | 17 | 16 | 33 |
| Cifuentes (Manuel) -- | Hj. | 1 | 4 | 3 | 7 |
| Coipué -- | Fd. | 55 | 189 | 178 | 367 |
| Coipué | Rd. | 14 | 45 | 41 | 86 |
| Corilingue | " | 12 | 31 | 33 | 64 |
| Chanco | " | 14 | 36 | 34 | 70 |
| Folilco | " | 26 | 99 | 82 | 181 |
| Guindos (Los) | Fd. | 2 | 10 | 14 | 24 |
| Huente | Rd. | 29 | 87 | 82 | 169 |
| Huente Curaco | " | 10 | 34 | 32 | 66 |
| Monte Carlo -- | Hj. | 1 | 1 | 4 | 5 |
| Oasis (El) | Fd. | 1 | 4 | 1 | 5 |
| Pilquilaf | Rd. | 5 | 14 | 10 | 24 |
| Piña (La) | Hj. | 2 | 9 | 6 | 15 |
| Porvenir (El) | " | 2 | 3 | 5 | 8 |
| Puente Allipén | Cs. | 7 | 19 | 20 | 39 |
| Puquereo | Pre. | 1 | 2 | 2 | 4 |
| Quetroco | Rd. | 41 | 118 | 132 | 250 |
| Quinta (La) | Fd. | 4 | 17 | 12 | 29 |
| Rucahue | " | 39 | 162 | 124 | 286 |
| Rucatraro | Rd. | 15 | 42 | 50 | 92 |
| San Agustín -- | Hj. | 3 | 9 | 5 | 14 |
| San Juan | " | 1 | 6 | 3 | 9 |
| San Salvador | " | 2 | 10 | 4 | 14 |
| Santa Elba | Fd. | 3 | 7 | 9 | 16 |
| Santa Elena -- | " | 2 | 6 | 5 | 11 |
| Santa Emma -- | Hj. | 2 | 3 | 6 | 9 |
| Santa Encarnación | " | 1 | 2 | 5 | 7 |
| Santa Juana -- | " | 2 | 8 | 7 | 15 |
| Santa María -- | Fd. | 3 | 13 | 12 | 25 |
| Santa María -- | Hj. | 3 | 11 | 9 | 20 |
| Santo Domingo -- | " | 1 | 1 | 3 | 4 |

| Distritos y Localidades | | | Número de Habitantes | | |
|------------------------------------|----------------|----------------|----------------------|---------|--------|
| Nombre | Cate- goría | Vivien- das | Hombres | Mujeres | TOTAL |
| <u>Distrito 12°:(Continuación)</u> | | | | | |
| Toltén | Hj. | 8 | 18 | 25 | 43 |
| Trairaico | Rd. | 7 | 24 | 20 | 44 |
| Trancura | " | 7 | 19 | 24 | 43 |
| Total de la Comuna | | 3.701 | 11.402 | 10.860 | 22.262 |

COMUNA SUBDELEGACION DE CUNCO

- ① Cunco
- ② Santa María
- ③ Carén
- ④ Guacneroguns
- ⑤ Curilafquén
- ⑥ Coltúo
- ⑦ Fuitchalige
- ⑧ Las Forbencias



LEYENDA

++++ LIMITE INTERNACIONAL
 --- LIMITE DEPARTAMENTAL
 - - - - - LIMITE COMUNAL
 LIMITE DISTRITO

PROVINCIA DE CAUTIN

COMUNA-SURDELEGACION DE CUNCO

Sus límites son:

Al Norte, el río Huichahue, desde el lindero oriente de la antigua hijuela 152 hasta su origen; la línea de cumbres, desde el origen del río Huichahue hasta el volcán Nevado, pasando por la cordillera de Meto y el volcán Llaima.-

Al Este, la línea de cumbres que limita por el poniente la hoya del alto río Bío-Bío, desde el volcán Nevado hasta la frontera argentina, y la frontera argentina, desde la línea de cumbres que limita por el poniente la hoya del alto río Bío-Bío hasta la línea de cumbres que limita por el norte la hoya del lago Villarrica.-

Al Sur, la línea de cumbres que limita por el norte la hoya del lago Villarrica y del lago Colico, desde la frontera argentina hasta el origen del estero que limita por el norte la antigua hijuela J.Catrilaf; dicho estero, desde su origen hasta su desembocadura en el río Curaco; el río Curaco, desde la desembocadura del estero que limita por el norte la antigua hijuela J.Catrilaf hasta su desembocadura en el río Allipén; el río Allipén, desde la desembocadura del río Curaco hasta el lindero norte de la antigua hijuela 215; la línea de linderos que limita, entre otras, por el norte las antiguas hijuelas 215 a 185, desde el río Allipén hasta el lindero poniente de la antigua hijuela 185; el lindero poniente de la antigua hijuela 185, desde el lindero norte de esta misma hijuela hasta el lindero norte de la antigua hijuela 174, y el lindero norte de las antiguas hijuelas 174, 107, 106, y 105, desde el lindero poniente de la antigua hijuela 185 hasta el lindero oriente de la antigua hijuela 99.-

Al Oeste, la línea de linderos que limita por el oriente las antiguas hijuelas 99, 100, 101, 151 y 152, desde el lindero norte de la antigua hijuela 105 hasta el río Huichahue.-

La comuna-subdelegación de Cunco se divide en ocho distritos, a saber: 1° Cunco, 2° Santa María, 3° Carén, 4° Quechereguas, 5° Curilafquén, 6° Coltué, 7° Huichahue, y 8° Las Mortensias.-

COMUNA-SUBDELEGACIÓN CUNCO

| Distritos y Localidades | | Número de Habitantes | | | |
|---------------------------|----------------|----------------------|--------------|--------------|--------------|
| Nombre | Cate- goría | Vivien- das | Hombres | Mujeres | TOTAL |
| <u>Distrito 1°: Cunco</u> | <u>Dist.</u> | <u>951</u> | <u>2.744</u> | <u>2.852</u> | <u>5.596</u> |
| Allipín | Cs. | 25 | 76 | 68 | 144 |
| Allipín | Hj. | 4 | 19 | 18 | 37 |
| Bella-Vista | Fd. | 18 | 69 | 40 | 109 |
| Bólico | Cs. | 41 | 106 | 117 | 223 |
| Canelos (Los) | Hj. | 5 | 17 | 15 | 32 |
| Caivico | " | 1 | 2 | 4 | 6 |
| Corrales (Los) | Fd. | 2 | 6 | 5 | 11 |
| Cunco | Est. | 3 | 9 | 8 | 17 |
| Cunco | Hj. | 2 | 3 | 4 | 7 |
| Cunco | Pb. | 491 | 1.232 | 1.498 | 2.730 |
| Entre ríos | Fd. | 13 | 41 | 36 | 77 |
| Huichahue | " | 11 | 42 | 30 | 72 |
| Huichahue | Hj. | 18 | 74 | 47 | 121 |
| Juntas (Las) | Fd. | 14 | 44 | 41 | 85 |
| Lagunillas | " | 50 | 190 | 160 | 350 |
| Lomacura | Hj. | 4 | 16 | 9 | 25 |
| Lomacura | Rd. | 8 | 18 | 24 | 42 |
| Llaima | Cs. | 16 | 32 | 41 | 73 |
| Llucuques (Los) | Fd. | 4 | 19 | 9 | 28 |
| Manzano (El) | " | 22 | 72 | 48 | 120 |
| Nahuelcura | Cs. | 5 | 16 | 13 | 29 |
| Nahuelcura | Hj. | 1 | 3 | 2 | 5 |
| Nogal (El) | " | 2 | 8 | 4 | 12 |
| Nueva Escocia | Fd. | 2 | 9 | 4 | 13 |
| Quepelguilaco | Hj. | 2 | 11 | 5 | 16 |
| Quiñetru y Morales | Rd. | 27 | 78 | 91 | 169 |
| Río Negro | Cs. | 14 | 42 | 44 | 86 |
| Río Negro | Fd. | 35 | 129 | 134 | 263 |
| Roble Huacho | Cs. | 3 | 11 | 8 | 19 |
| Rocha | Fd. | 2 | 5 | 5 | 10 |
| Rojas | Hj. | 1 | 4 | 2 | 6 |
| Salto (El) | Fd. | 14 | 47 | 48 | 95 |
| Salto (El) | Hj. | 4 | 12 | 14 | 26 |
| San Santiago | " | 3 | 5 | 10 | 15 |
| Santa Adela | Fd. | 25 | 83 | 77 | 160 |
| Santa Ana | " | 2 | 5 | 5 | 10 |
| Santa Clara | Hj. | 1 | 5 | 1 | 6 |
| Santa María | Fd. | 4 | 16 | 6 | 22 |
| Santa Olga | " | 22 | 96 | 72 | 168 |
| Santa Teresa | " | 2 | 5 | 14 | 19 |
| Sin Nombre | Hj. | 1 | 4 | 6 | 10 |
| Sucesión M. Uribe | " | 2 | 7 | 4 | 11 |
| Sucesión Torres | " | 2 | 1 | 3 | 4 |
| Suerte (La) | " | 1 | 4 | 3 | 7 |
| Tepilco | Prc. | 1 | 5 | 1 | 6 |
| Treinta y Dos (El) | Hj. | 3 | 9 | 6 | 15 |
| Tres Esquinas | Cs. | 10 | 19 | 29 | 48 |

| Distritos y Localidades | | Número de Habitantes | | | |
|-----------------------------------|----------------|----------------------|--------------|--------------|--------------|
| Nombre | Cate- goría | Vivien- das | Hombres | Mujeres | TOTAL |
| <u>Distrito 1°:(Continuación)</u> | | | | | |
| Tres Esquinas | Hj. | 5 | 13 | 12 | 25 |
| Villa Mayo | " | 3 | 5 | 7 | 12 |
| <u>Distrito 2°: Santa María</u> | | | | | |
| | Dist. | <u>524</u> | <u>1.682</u> | <u>1.504</u> | <u>3.186</u> |
| Alpehue | Hj. | 4 | 9 | 7 | 16 |
| Allillonco | Fd. | 14 | 84 | 32 | 116 |
| Bella-Vista | " | 1 | 7 | 3 | 10 |
| Cabeza de Indio | " | 1 | 2 | 3 | 5 |
| Cabeza de Indio | Hj. | 2 | 16 | 7 | 23 |
| Caren | " | 3 | 5 | 12 | 17 |
| Caren | Rd. | 1 | 8 | 3 | 11 |
| Carmen (El) | Hj. | 1 | 4 | 3 | 7 |
| Casas de Agua | Fd. | 8 | 30 | 13 | 43 |
| Caseada (La) | Hj. | 1 | 6 | 5 | 11 |
| Catorce (Las) | " | 1 | 5 | 3 | 8 |
| Cosas de Ayer | Fd. | 1 | 7 | 2 | 9 |
| Coyamento | " | 1 | 3 | 2 | 5 |
| Chinchilla (La) | Hj. | 1 | 4 | 1 | 5 |
| Desierto (El) | " | 1 | 3 | 7 | 10 |
| Escorial | Fd. | 5 | 18 | 11 | 29 |
| Escorial | Hj. | 6 | 25 | 19 | 44 |
| Escorial | Rd. | 12 | 42 | 32 | 74 |
| Flor del Valle | Fd. | 2 | 7 | 8 | 15 |
| Granja (La) | Hj. | 2 | 7 | 5 | 12 |
| Huichelepún | " | 1 | 1 | 3 | 4 |
| Huenchumán | Rd. | 5 | 15 | 13 | 28 |
| Incahua | Hj. | 7 | 31 | 19 | 50 |
| Juan a Caballo | " | 1 | 3 | 3 | 6 |
| Madrugada (La) | " | 1 | 3 | 2 | 5 |
| Mallines (Los) | Fd. | 6 | 24 | 18 | 42 |
| Marcial (El) | Hj. | 1 | 5 | 4 | 9 |
| Matanza (La) | Fd. | 34 | 130 | 98 | 228 |
| Melipéuco | Pb. | 193 | 516 | 555 | 1.071 |
| Membrillo | Cs. | 10 | 23 | 28 | 51 |
| Membrillo | Hj. | 1 | 3 | 2 | 5 |
| Membrillo | Rd. | 6 | 21 | 23 | 44 |
| Mirador (El) | Hj. | 2 | 8 | 11 | 19 |
| Moncol Mahuida | " | 1 | 6 | 5 | 11 |
| Pangueco | " | 9 | 25 | 27 | 52 |
| Penco | Cs. | 10 | 23 | 23 | 46 |
| Penco | Prc. | 9 | 41 | 30 | 71 |
| Pichi Tracura | Rd. | 6 | 10 | 21 | 31 |
| Pinos (Los) | Hj. | 1 | 1 | 3 | 4 |
| Quebrada (La) | " | 1 | 3 | 5 | 8 |
| Rinconada (La) | " | 2 | 3 | 6 | 9 |
| Río El Manzo | " | 1 | 5 | 2 | 7 |

| Distritos y Localidades | | Número de Habitantes | | | |
|-----------------------------------|----------------|----------------------|--------------|--------------|--------------|
| Nombre | Cate- goría | Vivien- das | Hombres | Mujeres | TOTAL |
| <u>Distrito 2°:(Continuación)</u> | | | | | |
| Rosa (La) | Hj. | 1 | 6 | 5 | 11 |
| Rosales (Los) | " | 3 | 13 | 12 | 25 |
| Sahuelhue | Fd. | 2 | 9 | 7 | 16 |
| Sahuelhue | Hj. | 5 | 11 | 11 | 22 |
| Sahuelhue | Fd. | 23 | 72 | 51 | 123 |
| San Agustín | Hj. | 1 | 2 | 2 | 4 |
| San Bernardo | " | 1 | 4 | 5 | 9 |
| San Esteban | " | 1 | 3 | 2 | 5 |
| San Francisco | Fd. | 3 | 10 | 6 | 16 |
| San José | Hj. | 1 | 4 | 5 | 9 |
| San Lorenzo | Cs. | 1 | 5 | 4 | 9 |
| San Luis | Hj. | 1 | 3 | 1 | 4 |
| San Manuel | " | 4 | 12 | 17 | 29 |
| San Rómulo | " | 1 | 5 | 6 | 11 |
| San Roque | " | 1 | 2 | 4 | 6 |
| San Sebastián | " | 1 | 3 | 4 | 7 |
| Santa Aurora | " | 5 | 15 | 17 | 32 |
| Santa Elena | " | 2 | 6 | 9 | 15 |
| Santa Isabel | " | 1 | 5 | 5 | 10 |
| Santa Laura | " | 1 | 7 | 5 | 12 |
| Santa Luisa | " | 1 | 6 | 1 | 7 |
| Santa Juana | " | 3 | 7 | 8 | 15 |
| Santa Julia | Fd. | 6 | 16 | 11 | 27 |
| Santa Julia | Hj. | 6 | 24 | 22 | 46 |
| Santa Noli | Fd. | 2 | 6 | 3 | 9 |
| Santa Teresa | " | 1 | 2 | 1 | 3 |
| Sen-Sen | Cs. | 5 | 11 | 10 | 21 |
| Se-Sen | Fd. | 5 | 21 | 15 | 36 |
| Sin Nombre | Hj. | 7 | 16 | 15 | 31 |
| Sucesión Jofré | " | 2 | 9 | 11 | 20 |
| Tiempo (El) | " | 1 | 5 | 3 | 8 |
| Tiltil | " | 6 | 22 | 24 | 46 |
| Tracura | Fd. | 5 | 15 | 13 | 28 |
| Tracura | Hj. | 22 | 85 | 62 | 147 |
| Trinchera (La) | " | 1 | 5 | 6 | 11 |
| Trufúl | Fd. | 3 | 8 | 5 | 13 |
| Trufúl | Hj. | 6 | 14 | 20 | 34 |
| Trufúl-Trufúl | Fd. | 6 | 17 | 12 | 29 |
| Vertientes (Las) | Hj. | 1 | 4 | 5 | 9 |
| <u>Distrito 3°: Caren</u> | Dist. | <u>515</u> | <u>1.661</u> | <u>1.581</u> | <u>3.242</u> |
| Alpehue | Fd. | 7 | 22 | 23 | 45 |
| Alpehue | Hj. | 36 | 105 | 119 | 224 |
| Alpehue | Prs. | 3 | 14 | 8 | 22 |
| Alpehue | Fd. | 10 | 33 | 38 | 71 |
| Caren | Hj. | 4 | 11 | 17 | 28 |

Comuna Cunco.
(Continuación)

4.

| Distritos y Localidades | | Número de Habitantes | | | |
|-----------------------------------|----------------|----------------------|--------------|--------------|--------------|
| Nombre | Cate- goría | Vivien- das | Hombres | Mujeres | TOTAL |
| <u>Distrito 3°:(Continuación)</u> | | | | | |
| Caren | Prc. | 3 | 12 | 12 | 24 |
| Caren | Rd. | 2 | 6 | 8 | 14 |
| Castillo | Hj. | 1 | 3 | 6 | 9 |
| Curacalco | Fd. | 5 | 12 | 15 | 27 |
| Curacalco | Prc. | 50 | 157 | 141 | 298 |
| Curacalco y Los Pinos | " | 18 | 63 | 43 | 106 |
| Cherquén | " | 17 | 50 | 40 | 90 |
| Dahuelhue | Rd. | 21 | 86 | 73 | 159 |
| Esperanza (La) | Hj. | 2 | 3 | 7 | 10 |
| Guayaípe | Prc. | 3 | 9 | 11 | 20 |
| Huayerupe | Fd. | 1 | 3 | 2 | 5 |
| Huayerupe | Hj. | 6 | 17 | 17 | 34 |
| Huayerupe | Rd. | 14 | 52 | 54 | 106 |
| Huerere | Fd. | 2 | 13 | 6 | 19 |
| Huerere | Prc. | 29 | 82 | 83 | 165 |
| Huintil | Rd. | 1 | 4 | 2 | 6 |
| Lengay | " | 20 | 63 | 58 | 121 |
| Llaima | Fd. | 1 | 3 | 4 | 7 |
| Llaima | Hj. | 2 | 7 | 4 | 11 |
| Llaima | Prc. | 25 | 66 | 84 | 150 |
| Llaima | Rd. | 10 | 38 | 40 | 78 |
| Maitén (El) | Hj. | 3 | 9 | 13 | 22 |
| Marraqueta (La) | " | 1 | 3 | 5 | 8 |
| Molulco | Cs. | 27 | 104 | 73 | 177 |
| Molulco | Hj. | 4 | 12 | 10 | 22 |
| Molulco | Prc. | 45 | 128 | 139 | 267 |
| Nueva Escocia | Fd. | 3 | 13 | 9 | 22 |
| Paile-Paile | Hj. | 11 | 34 | 30 | 64 |
| Retiro (El) | Fd. | 16 | 69 | 56 | 125 |
| Sahuelhue | Rd. | 3 | 3 | 5 | 8 |
| Salaíma | " | 23 | 78 | 72 | 150 |
| San Luis | Fd. | 1 | 3 | 1 | 4 |
| San Miguel | Hj. | 1 | 5 | 4 | 9 |
| San Pedro | " | 1 | - | 2 | 2 |
| Santa Isabel | " | 1 | 5 | 3 | 8 |
| Santa Laura | " | 1 | 6 | 4 | 10 |
| Santa María de Llaima | Cs. | 14 | 54 | 49 | 103 |
| Santa María de Llaima | Prc. | 25 | 72 | 61 | 133 |
| Santa María de Llaima | Rd. | 37 | 118 | 116 | 234 |
| Santa Rosa | Hj. | 2 | 3 | 4 | 7 |
| Triunfo (El) | " | 3 | 8 | 10 | 18 |
| <u>Distrito 4°: Quechereguas</u> | Dist. | <u>455</u> | <u>1.517</u> | <u>1.387</u> | <u>2.904</u> |
| Codihue | Hj. | 12 | 39 | 38 | 77 |
| Colico Llanura | Fd. | 9 | 32 | 17 | 49 |

| Distritos y Localidades | | Número de Habitantes | | | |
|-----------------------------------|----------------|----------------------|------------|------------|--------------|
| Nombre | Cate- goría | Vivien- das | Hombres | Mujeres | TOTAL |
| <u>Distrito 4°:(Continuación)</u> | | | | | |
| Copihue | Fd. | 1 | 3 | 2 | 5 |
| Cumpulli | Rd. | 15 | 30 | 37 | 67 |
| Curacalco | Cs. | 12 | 39 | 41 | 80 |
| Curacalco | Fd. | 23 | 89 | 72 | 161 |
| Curacalco | Hj. | 1 | 3 | 3 | 6 |
| Dicahue | Cs. | 24 | 84 | 72 | 156 |
| Dicahue | Fd. | 27 | 70 | 82 | 152 |
| Dicahue | Hj. | 1 | 2 | 2 | 4 |
| Fatal | Fd. | 2 | 8 | 9 | 17 |
| Futaculfén | Hj. | 3 | 10 | 11 | 21 |
| Futaculfén | Rd. | 32 | 97 | 93 | 190 |
| Huechulelfún | " | 25 | 80 | 71 | 151 |
| Huerere | " | 30 | 118 | 114 | 232 |
| Huerere | Cs. | 1 | 6 | 2 | 8 |
| Huerere | Fd. | 8 | 39 | 31 | 70 |
| Huerere Alto | Cs. | 1 | 1 | - | 1 |
| Huerere Alto | Fd. | 3 | 10 | 14 | 24 |
| Huerere Alto | Hj. | 21 | 69 | 61 | 130 |
| Loncoche | E. | 1 | 1 | 4 | 5 |
| Loncoche | Hj. | 2 | 10 | 3 | 13 |
| Loncoche | Rd. | 21 | 66 | 61 | 127 |
| Malohue | Fd. | 1 | 1 | 1 | 2 |
| Maloé | " | 4 | 12 | 10 | 22 |
| Paillaco | Rd. | 4 | 25 | 17 | 42 |
| Paloma (La) | Hj. | 1 | 4 | 2 | 6 |
| Pitrunco | Rd. | 11 | 32 | 50 | 82 |
| Puchugán | Cs. | 13 | 47 | 51 | 98 |
| Puerta Colico | Fd. | 2 | 9 | 6 | 15 |
| Pumas (Los) | " | 16 | 65 | 36 | 101 |
| Quechereguas | Rd. | 2 | 8 | 8 | 16 |
| Quiñenchique | " | 4 | 20 | 14 | 34 |
| Rosa (La) | Hj. | 2 | 4 | 11 | 15 |
| Rucapellán | Rd. | 1 | 4 | 2 | 6 |
| San Juan | Hj. | 1 | 6 | 3 | 9 |
| San Pedro | Fd. | 11 | 32 | 29 | 61 |
| Santa Elena | " | 16 | 73 | 66 | 139 |
| Santa Lucía | Hj. | 3 | 8 | 6 | 14 |
| Traumaco | Rd. | 27 | 72 | 90 | 162 |
| Tres Arroyos | Fd. | 5 | 31 | 16 | 47 |
| Tres Horquetas | Cs. | 3 | 5 | 5 | 10 |
| Tres Horquetas | Fd. | 11 | 40 | 35 | 75 |
| Tres Horquetas | Hj. | 20 | 69 | 65 | 134 |
| Tropalco | Fd. | 1 | 7 | 5 | 12 |
| Tropalco | Hj. | 21 | 37 | 19 | 56 |
| <u>Distrito 5°:Curilafcuén</u> | Dist. | <u>214</u> | <u>777</u> | <u>663</u> | <u>1.440</u> |
| Antinao | Hj. | 1 | 4 | 4 | 8 |

| Distritos y Localidades | | Número de Habitantes | | | |
|------------------------------------|----------------|----------------------|--------------|--------------|--------------|
| Nombre | Cate- goria | Vivien- das | Hombres | Mujeres | TOTAL |
| <u>Distrito 5°:(Continuación).</u> | | | | | |
| Antipán | Rd. | 2 | 4 | 11 | 15 |
| Bastilla (La) | Fd. | 29 | 129 | 114 | 243 |
| Bella-Vista | " | 2 | 7 | 7 | 14 |
| Carmen (El) | Hj. | 2 | 10 | 5 | 15 |
| Cona | Rd. | 2 | 3 | 8 | 11 |
| Copihues (Los) | Hj. | 3 | 10 | 8 | 18 |
| Curilafcúen | Fd. | 4 | 20 | 10 | 30 |
| Desdén | " | 1 | 2 | 1 | 3 |
| Estrella (La) | " | 9 | 37 | 32 | 69 |
| Gallo (El) | " | 1 | 6 | 6 | 12 |
| Huahuanco | Hj. | 5 | 21 | 21 | 42 |
| Huahuanco | Rd. | 12 | 36 | 33 | 69 |
| Lagunas (Las) | Fd. | 9 | 34 | 21 | 55 |
| Laguna Negra | " | 25 | 77 | 65 | 142 |
| Lenfuche | Rd. | 13 | 44 | 55 | 99 |
| Lo Coyul | Hj. | 1 | 3 | 5 | 8 |
| Lo Merino | " | 1 | 5 | 6 | 11 |
| Lo Smith | Fd. | 12 | 44 | 30 | 74 |
| Melinao | " | 1 | 6 | 3 | 9 |
| Miraflores | Hj. | 2 | 3 | 3 | 6 |
| Morales (Juan) | Rd. | 18 | 59 | 56 | 115 |
| Nahuelhual | Hj. | 2 | 6 | 5 | 11 |
| Nahueñir | " | 1 | 2 | 2 | 4 |
| Pulil | Rd. | 1 | 2 | 2 | 4 |
| Quicheregua | Hj. | 1 | 6 | 3 | 9 |
| Rosas (Las) | " | 2 | 3 | 8 | 11 |
| Ruca Pillán | Fd. | 7 | 26 | 16 | 42 |
| Rucamilla | " | 10 | 36 | 21 | 57 |
| San Antonio | " | 7 | 18 | 24 | 42 |
| San Esteban | " | 8 | 25 | 21 | 46 |
| San Luis | " | 1 | 4 | 2 | 6 |
| San Miguel | " | 1 | 6 | 6 | 12 |
| San Vicente | " | 6 | 29 | 15 | 44 |
| Santa Emma | " | 3 | 14 | 11 | 25 |
| Santa Rosa | " | 5 | 20 | 11 | 31 |
| Soto (Los) | " | 1 | 5 | 3 | 8 |
| Suerte (La) | " | 3 | 11 | 9 | 20 |
| <u>Distrito 6°: Coltue</u> | Dist. | <u>381</u> | <u>1.305</u> | <u>1.112</u> | <u>2.417</u> |
| Alameda (La) | Hj. | 1 | 2 | 2 | 4 |
| Alamito (El) | " | 1 | 3 | 4 | 7 |
| Alamos (Los) | " | 1 | 1 | 5 | 6 |
| Angel (El) | " | 1 | 4 | 8 | 12 |
| Aromo (El) | Fd. | 2 | 14 | 5 | 19 |
| Aromos (Los) | Hj. | 3 | 10 | 11 | 21 |
| Boldo (El) | " | 1 | 4 | 4 | 8 |

Comuna Cunco.
(Continuación).

7.

| Distritos y Localidades | Número de Habitantes | | | | |
|-----------------------------------|----------------------|----------------|---------|---------|-------|
| | Cate- goría | Vivien- das | Hombres | Mujeres | TOTAL |
| <u>Distrito 6°:(Continuación)</u> | | | | | |
| Campo Santo | Fd. | 5 | 18 | 11 | 29 |
| Campos Manuel | Hj. | 1 | 2 | 3 | 5 |
| Canelos (Los) | Fd. | 1 | 3 | 4 | 7 |
| Canelos (Los) | Hj. | 1 | 2 | 2 | 4 |
| Carmen (El) | " | 2 | 14 | 6 | 20 |
| Castaños (Los) | " | 1 | 3 | 3 | 6 |
| Cerrillos (Los) | " | 1 | 1 | 2 | 3 |
| Codulto | Prc. | 1 | 3 | 3 | 6 |
| Colihual (El) | Hj. | 1 | 3 | 2 | 5 |
| Coiquenes | Fd. | 4 | 14 | 12 | 26 |
| Confines (Los) | " | 11 | 39 | 23 | 62 |
| Coltué | Ca. | 1 | 8 | 2 | 10 |
| Coltué | Hj. | 8 | 11 | 10 | 21 |
| Camino Coltué a Huichahue | Prc. | 7 | 25 | 29 | 54 |
| Cuye (El) | Hj. | 1 | 4 | 5 | 9 |
| Curpidén | " | 1 | 4 | 2 | 6 |
| Chilcos (Los) | " | 3 | 11 | 12 | 23 |
| Chorrillos | Fd. | 10 | 32 | 23 | 55 |
| Esmeralda (La) | Hj. | 1 | 9 | 2 | 12 |
| Faldeo (El) | " | 1 | 4 | 5 | 9 |
| Faldas (Las) | " | 1 | 1 | 1 | 2 |
| Fuente de Agua | " | 1 | 3 | 1 | 4 |
| Guindal (El) | Fd. | 12 | 40 | 28 | 68 |
| Huichahue | Hj. | 11 | 29 | 33 | 62 |
| Huichahue | Fd. | 4 | 14 | 15 | 29 |
| Indio Muerto | Hj. | 3 | 10 | 9 | 19 |
| Indio Muerto | Fd. | 2 | 9 | 5 | 14 |
| Integral | " | 7 | 30 | 22 | 52 |
| Lo Ignacio | " | 11 | 41 | 34 | 75 |
| Lolen | " | 4 | 15 | 10 | 25 |
| Luciana | " | 4 | 8 | 13 | 21 |
| Marias (Las) | Hj. | 2 | 9 | 5 | 14 |
| Martillos (Los) | Fd. | 9 | 21 | 29 | 50 |
| Martillo (El) | Hj. | 1 | 5 | 7 | 12 |
| Medahue | " | 1 | 4 | 1 | 5 |
| Mirador (El) | " | 1 | 5 | 6 | 11 |
| Miraflores | Fd. | 4 | 16 | 17 | 33 |
| Nieves (Las) | Hj. | 1 | 3 | 3 | 6 |
| Notro (El) | " | 2 | 7 | 7 | 14 |
| Perlas (Las) | " | 3 | 6 | 10 | 16 |
| Pinos (Los) | Fd. | 1 | 7 | 2 | 9 |
| Pinos (Los) | Hj. | 6 | 20 | 19 | 39 |
| Piñas (Las) | " | 2 | 7 | 7 | 14 |
| Pincheira (Ramón O.) | " | 1 | 4 | 3 | 7 |
| Polulco | " | 10 | 34 | 22 | 56 |
| Porvenir (El) | " | 8 | 23 | 20 | 43 |
| Pozo de Oro | " | 2 | 6 | 4 | 10 |

| Distritos y Localidades | | | Número de Habitantes | | |
|-----------------------------------|----------------|----------------|----------------------|---------|-------|
| Nombre | Cate- goría | Vivien- das | Hombres | Mujeres | TOTAL |
| <u>Distrito 6°:(Continuación)</u> | | | | | |
| Quemas (Las) | Fd. | 6 | 26 | 29 | 55 |
| Quilantos (Los) | Hj. | 1 | 1 | 1 | 2 |
| Radal (El) | Fd. | 2 | 6 | 3 | 9 |
| Ratona (La) | " | 5 | 18 | 12 | 30 |
| Recinto (El) | " | 5 | 22 | 14 | 36 |
| Recinto (El) | Hj. | 2 | 7 | 9 | 16 |
| Reloj | Fd. | 4 | 15 | 7 | 22 |
| Rivas (Eloy) | Hj. | 1 | 2 | 2 | 4 |
| Rosario | Fd. | 2 | 3 | 4 | 7 |
| Rumbe | Hj. | 1 | 1 | 2 | 3 |
| Rosario (El) | " | 1 | 1 | 3 | 4 |
| San Carlos | " | 1 | 2 | 2 | 4 |
| San Esteban | Fd. | 11 | 40 | 27 | 67 |
| San Fernando | " | 1 | 2 | 2 | 4 |
| San Francisco | Hj. | 2 | 4 | 10 | 14 |
| San José | Fd. | 12 | 54 | 28 | 82 |
| San José | Hj. | 1 | 2 | 3 | 5 |
| San Lucas | " | 1 | 2 | - | 2 |
| San Luis | " | 3 | 5 | 9 | 14 |
| San Manuel | Fd. | 3 | 13 | 12 | 25 |
| San Manuel | Hj. | 1 | 2 | 1 | 3 |
| San Miguel | " | 1 | 3 | 2 | 5 |
| San Pablo | " | 1 | 2 | 2 | 4 |
| San Pedro | " | 2 | 6 | 7 | 13 |
| San Rafael | Fd. | 2 | 6 | 4 | 10 |
| San Ramón | " | 19 | 56 | 59 | 115 |
| San Victor | Hj. | 1 | 6 | 5 | 11 |
| Santa Catalina | " | 1 | 6 | 4 | 10 |
| Santa Clara | Fd. | 2 | 5 | 5 | 10 |
| Santa Cruz | " | 1 | 4 | 5 | 9 |
| Santa Elvira | Hj. | 2 | 7 | 8 | 15 |
| Santa Emilia | " | 1 | 4 | 4 | 8 |
| Santa Ernestina | " | 1 | 3 | 1 | 4 |
| Santa Filomena | " | 1 | 3 | 2 | 5 |
| Santa Flora | " | 1 | 5 | 3 | 8 |
| Santa Inés | " | 3 | 17 | 9 | 26 |
| Santa Isidora | " | 1 | 2 | 2 | 4 |
| Santa Juana | " | 4 | 15 | 18 | 33 |
| Santa Julia | " | 1 | 3 | 2 | 5 |
| Santa Rosa | Fd. | 3 | 16 | 12 | 28 |
| Santa Rosa | Hj. | 3 | 7 | 6 | 13 |
| Santa Teresa | Fd. | 1 | 2 | 2 | 4 |
| Santa Victoria | " | 4 | 9 | 4 | 13 |
| Scherer (Alberto) | Hj. | 1 | 7 | 3 | 10 |
| Selvas (Las) | " | 9 | 28 | 31 | 59 |
| Sepúlveda (Arturo) | " | 1 | 6 | 3 | 9 |
| Sepúlveda T. (Segundo) | " | 1 | 4 | 3 | 7 |

| Distritos y Localidades | | | Número de Habitantes | | |
|-----------------------------------|----------------|----------------|----------------------|------------|--------------|
| Nombre | Cate- goría | Vivien- das | Hombres | Mujeres | TOTAL |
| <u>Distrito 6°:(Continuación)</u> | | | | | |
| Sin Nombre | Hj. | 4 | 8 | 14 | 22 |
| Suerte (La) | Fd. | 1 | 3 | 3 | 6 |
| Suerte (La) | Hj. | 2 | 6 | 3 | 9 |
| Tigre (El) | Fd. | 5 | 13 | 11 | 24 |
| Tránsito (El) | Hj. | 2 | 8 | 5 | 13 |
| Tumuntuco | Fd. | 39 | 159 | 138 | 297 |
| Ulmos (Los) | Hj. | 3 | 8 | 7 | 15 |
| Lo Valdez | " | 1 | 1 | 4 | 5 |
| Yolanda | Fd. | 3 | 13 | 6 | 19 |
| Zapata (Marcelino) | Hj. | 1 | 1 | 1 | 2 |
| <u>Distrito 7°: Huichahue</u> | Dist. | <u>225</u> | <u>678</u> | <u>642</u> | <u>1.320</u> |
| Avellano (El) | Hj. | 1 | 4 | 4 | 8 |
| Buen Placer (El) | " | 5 | 13 | 17 | 30 |
| Buena Esperanza | " | 1 | 5 | 2 | 7 |
| Calabozo (El) | Fd. | 1 | 5 | 2 | 7 |
| Cancura Sur | Hj. | 1 | 4 | 3 | 7 |
| Carmela (La) | " | 3 | 6 | 8 | 14 |
| Carmen (El) | " | 4 | 7 | 13 | 20 |
| Castaños (Los) | " | 1 | 2 | 2 | 4 |
| Cerro Alto | " | 1 | 6 | 2 | 8 |
| Colmena (La) | " | 2 | 4 | 5 | 9 |
| Cuadro (El) | " | 8 | 30 | 19 | 49 |
| Delicias (Las) | " | 2 | 6 | 3 | 9 |
| Derrumbe (El) | " | 5 | 14 | 13 | 27 |
| Desierto (El) | " | 2 | 9 | 4 | 13 |
| Esperanza (La) | " | 2 | 4 | 5 | 9 |
| Felicidad (La) | " | 2 | 9 | 5 | 14 |
| Gloria (La) | Fd. | 3 | 10 | 3 | 13 |
| Gloria (La) | Hj. | 1 | 3 | 5 | 8 |
| Higuera (La) | " | 1 | 7 | 3 | 10 |
| Helvecia | " | 1 | 3 | 1 | 4 |
| Huichahue | Cs. | 2 | 5 | 8 | 13 |
| Huichahue | E. | 1 | 1 | 1 | 2 |
| Huichahue | Hj. | 33 | 86 | 104 | 190 |
| Infiernillo (El) | " | 1 | 5 | 2 | 7 |
| Margaritas (Las) | " | 1 | 1 | 3 | 4 |
| María Inés | " | 1 | 6 | 3 | 9 |
| Mariposa (La) | " | 1 | 2 | 2 | 4 |
| Maureira (Francisco) | " | 1 | 4 | 2 | 6 |
| Medahue | Fd. | 3 | 6 | 5 | 11 |
| Mercedes (Las) | Hj. | 1 | 7 | 1 | 8 |
| Mirador (El) | " | 1 | 1 | 2 | 3 |
| Mirasquilo | " | 1 | 2 | 2 | 4 |
| Morros de San Fabián (Los) | " | 4 | 12 | 11 | 23 |
| Nieves (Las) | Fd. | 1 | 4 | 4 | 8 |

| Distritos y Localidades | | Número de Habitantes | | | |
|-----------------------------------|----------------|----------------------|---------|---------|-------|
| Nombre | Cate- goría | Vivien- das | Hombres | Mujeres | TOTAL |
| <u>Distrito 7°:(Continuación)</u> | | | | | |
| Nieves (Las) | Hj. | 1 | 3 | 4 | 7 |
| Notro (El) | " | 5 | 16 | 18 | 34 |
| Palma (Juan) | " | 1 | 1 | 4 | 5 |
| Piedad (La) | " | 5 | 10 | 15 | 25 |
| Pino (El) | " | 5 | 13 | 11 | 24 |
| Piñas (Las) | " | 1 | 4 | 5 | 9 |
| Poco a Poco | " | 1 | 2 | 2 | 4 |
| Porvenir (El) | " | 4 | 7 | 13 | 20 |
| Reyes (Luis) | " | 1 | 3 | 2 | 5 |
| Risqueras (Las) | " | 1 | 8 | 2 | 10 |
| Rosario (El) | " | 2 | 6 | 6 | 12 |
| Rosas (Las) | " | 1 | 3 | 2 | 5 |
| San Antonio | " | 2 | 8 | 11 | 19 |
| San Bernardo | " | 4 | 15 | 12 | 27 |
| San Eloy | " | 1 | 5 | 4 | 9 |
| San Flaminio | " | 1 | 2 | 1 | 3 |
| San Gregorio | " | 5 | 19 | 13 | 32 |
| San Javier | " | 1 | 2 | 5 | 7 |
| San José | " | 3 | 14 | 10 | 24 |
| San Juan | " | 5 | 20 | 17 | 37 |
| San Manuel | " | 4 | 13 | 13 | 26 |
| San Miguel | " | 1 | 3 | 3 | 6 |
| San Pedro | " | 10 | 25 | 24 | 49 |
| San Ramón | " | 1 | 3 | 1 | 4 |
| San Vicente | " | 1 | 7 | 2 | 9 |
| Santa Adela | " | 6 | 23 | 16 | 39 |
| Santa Amelia | " | 5 | 13 | 17 | 30 |
| Santa Catalina | " | 5 | 12 | 17 | 29 |
| Santa Clara | " | 4 | 13 | 14 | 27 |
| Santa Elba | " | 1 | 3 | 8 | 11 |
| Santa Elena | " | 2 | 10 | 5 | 15 |
| Santa Ematila | " | 6 | 12 | 13 | 25 |
| Santa Esther | " | 1 | 3 | 4 | 7 |
| Santa Filomena | " | 1 | 3 | 3 | 6 |
| Santa Gerarda | " | 1 | 1 | 3 | 4 |
| Santa Juana | " | 4 | 11 | 14 | 25 |
| Santa Julia | " | 5 | 15 | 13 | 28 |
| Santa María | " | 2 | 6 | 8 | 14 |
| Santa Orfelina | " | 1 | 2 | 2 | 4 |
| Santa Rita | " | 2 | 7 | 2 | 9 |
| Santa Rosa | " | 5 | 17 | 17 | 34 |
| Santa Teresa | " | 1 | 2 | 2 | 4 |
| Santa Virginia | " | 2 | 9 | 4 | 13 |
| Suerte (La) | " | 2 | 3 | 5 | 8 |
| Tres Chorrillos | " | 1 | 2 | 4 | 6 |
| Tres Piedras (Las) | " | 1 | 3 | 1 | 4 |
| Valenzuela (Pedro) | " | 1 | 3 | 1 | 4 |

| Distritos y Localidades | | Número de Habitantes | | | |
|------------------------------------|----------------|----------------------|------------|------------|--------------|
| Nombre | Cate- goría | Vivien- das | Hombres | Mujeres | TOTAL |
| <u>Distrito 8°: Las Hortensias</u> | Dist. | <u>279</u> | <u>788</u> | <u>743</u> | <u>1.531</u> |
| Coihueco | Rd. | 8 | 32 | 27 | 59 |
| Convento (El) | Fd. | 1 | 1 | 1 | 5 |
| Envidia (La) | Hj. | 2 | 6 | 7 | 13 |
| Hortensias (Las) | Fd. | 5 | 15 | 17 | 32 |
| Hortensias (Las) | Al. | 132 | 305 | 338 | 643 |
| Huichahue | Cs. | 20 | 49 | 52 | 101 |
| Huichahue | Fd. | 8 | 30 | 19 | 49 |
| Juanes (Los) | " | 12 | 46 | 32 | 78 |
| San Justo | " | 6 | 19 | 16 | 35 |
| Melivilú | Rd. | 2 | 13 | 7 | 20 |
| Paillao | " | 10 | 19 | 30 | 49 |
| Peñafiel | Fd. | 19 | 74 | 43 | 117 |
| Pino (El) | Hj. | 4 | 12 | 6 | 18 |
| Pinos (Los) | Fd. | 4 | 17 | 9 | 26 |
| Porvenir (El) | Hj. | 2 | 7 | 5 | 12 |
| Prados (Los) | " | 1 | 4 | 4 | 8 |
| Santa Ema | " | 3 | 9 | 5 | 14 |
| Santa Inés | Fd. | 2 | 9 | 8 | 17 |
| Santa Lucía | " | 7 | 23 | 27 | 50 |
| Santa María | " | 1 | 2 | 2 | 4 |
| Santa Sofía | " | 8 | 33 | 27 | 60 |
| Tesorito (El) | Rd. | 2 | 1 | 9 | 10 |
| Tres (Los) | Hj. | 1 | 5 | 4 | 9 |
| Trumpulo | Fd. | 17 | 50 | 45 | 95 |
| Trumpulo | Rd. | 2 | 4 | 3 | 7 |
| Total de la Comuna | | 3.544 | 11.152 | 10.484 | 21.636 |
| TOTAL DEPARTAMT. TEMUCO | | 26.335 | 73.041 | 77.546 | 150.587 |

PROVINCIA DE CAUTIN

DEPARTAMENTO DE PITRUFQUEN

Sus límites son:

Al Norte, el río Chelle, desde su desembocadura en el Océano Pacífico hasta la desembocadura del estero Pichi-Chelle; el estero Pichi-Chelle, desde su desembocadura en el río Chelle hasta el lindero entre las antiguas hijuelas 178-b de P.Larrere y Galindo Zambrano; la línea de linderos que separa la antigua hijuela 178-b de P.Larrere y 178-a de P.Muñoz, por una parte, de la antigua hijuela de Galindo Zambrano y N° 229 de la Sucesión Aravena, por la otra, desde el estero Pichi-Chelle hasta el lindero poniente de la antigua hijuela 315; el lindero poniente de la antigua hijuela 315, desde la línea de linderos antes mencionada hasta el lindero norte de la antigua hijuela 177; el lindero norte de la antigua hijuela 177, desde el lindero poniente de la antigua hijuela 315 hasta el estero Fuculón; el estero Fuculón, desde el lindero norte de la antigua hijuela 177 hasta su desembocadura en el río Toltén, y el río Toltén, desde la desembocadura del estero Fuculón hasta la desembocadura del río Voipir.-

Al Este, el río Voipir, desde su desembocadura en el río Toltén hasta el lindero sur de la hijuela N° 8, M.Huenulef; la línea de linderos que limita, entre otras, por el sur las hijuelas M.Huenulef y F. Penchulef, desde el río Voipir hasta el lindero oriente de la hijuela P.Imihuala; el lindero oriente de las hijuelas P.Imihuala y J.D.Barra, desde el lindero sur de la hijuela F. Penchulef hasta el estero Trancalco, y el estero Trancalco, desde el lindero oriente de la hijuela J.D.Barra hasta su confluencia con el río Huis capi.-

Al Sur, el río Huis capi, desde su confluencia con el estero Trancalco hasta la línea de linderos que limita, entre otras, por el norte, las hijuelas J.Martínez, R.OrtizN., M.Rossclot, 836, 832, Carrasco, 895, 887 y 880, y dicha línea de linderos, desde el río Dónguila hasta el límite poniente de la hijuela 880; la línea de linderos que limita, entre otras, por el poniente las hijuelas 880, 1014 y 1025, desde el lindero norte de la hijuela 880 hasta la línea de cumbres que limita por el norte la hoya del río Lingue o Mehuín, y la línea de cumbres que limita por el norte la hoya del río Lingue o Mehuín, desde la línea de linderos citada hasta la punta Ronca, sobre el Océano Pacífico, pasando por las cordilleras de Tripahuante, Mahuidanche, Polcura y Cucule.-

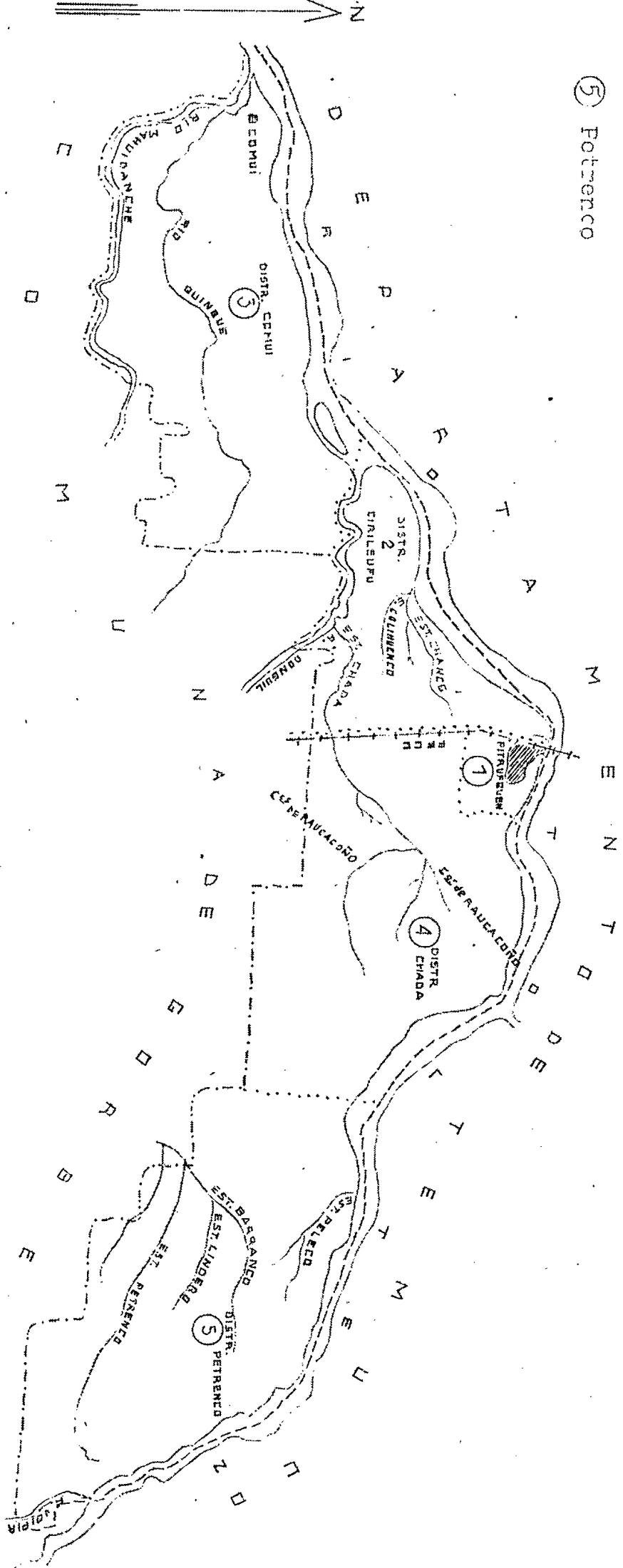
Al Oeste, el Océano Pacífico, desde la Punta Ronca hasta la desembocadura del río Chelle.-

La cabecera del departamento de Pitrufoquén es la ciudad de su título.-

COMUNA SUBDELEGACION DE PIRUFQUEN


DISTRITOS

- ① Pirufquén
- ② Curiloufu
- ③ Ceruy
- ④ Chada
- ⑤ Potzenco



LEYENDA

- LIMITE DEPARTAMENTAL
- - - - - LIMITE COMUNAL
- LIMITE DISTRITO



PROVINCIA DE CAUTIN

COMUNA SUBDELEGACION DE PITRUFQUEN

Sus límites son:

Al Norte, el río Toltén, desde la desembocadura del río Comuy o Mahuidanche hasta la desembocadura del río Voipir.-

Al Este, el río Voipir, desde su desembocadura en el río Toltén hasta el lindero sur de la hijuela número 8, M.Huenulef.-

Al Sur, la línea de linderos que limita, entre otras, por el sur las hijuelas M.Huenulef, F.Penchulef, J.J.Poña y A.Ortiz, desde el río Voipir hasta el lindero poniente de la hijuela A.Ortiz; el lindero poniente de la hijuela A.Ortiz, desde el lindero sur de dicha hijuela hasta el lindero sur de la hijuela F.Meza; la línea de linderos que limita, entre otras, por el sur las hijuelas F.Meza, J.M.Figueroa y E.Paredes, desde el lindero poniente de la hijuela A.Ortiz hasta el lindero poniente de la hijuela E.Paredes; el lindero poniente de la hijuela E.Paredes, desde el lindero sur de dicha hijuela hasta el lindero sur de la hijuela H.San Martín; la línea de linderos que limita, entre otras, por el sur las hijuelas H.San Martín, H.Zapata y L.Conejero desde el lindero poniente de la hijuela E.Paredes hasta el lindero poniente de la hijuela L.Conejero; el lindero poniente de la hijuela L.Conejero, desde el lindero sur de dicha hijuela hasta el lindero sur de la hijuela H.Ibáñez; la línea de linderos que limita, entre otras, por el sur las hijuelas H.Ibáñez, A.Sandoval y Cristian Beynen, desde el lindero poniente de la hijuela L.Conejero hasta el lindero poniente de la hijuela Cristian Beynen; el lindero poniente de la hijuela Cristian Beynen, desde el lindero sur de dicha hijuela hasta el lindero sur de la hijuela M.S.; la línea de linderos que limita, entre otras, por el sur las hijuelas K.G., J.del C.Guajardo, H.Campos y O.Sepúlveda, desde el lindero poniente de la hijuela Cristian Beynen hasta el lindero poniente de la hijuela O.Sepúlveda; el lindero poniente de la hijuela O.Sepúlveda, desde el lindero sur de dicha hijuela hasta el lindero norte de la hijuela C.Badilla; la línea de linderos que limita, entre otras, por el norte las hijuelas J.Badilla, A.Poirier, J.Lúfiga, C.Turán, Félix von Straaten y G.Xévenes, desde el lindero poniente de la hijuela O.Sepúlveda hasta el río Dónquil; el río Dónquil, desde el lindero norte de la hijuela G.Xévenes hasta el lindero oriente de la hijuela A.Millamán; la línea de linderos que limita, entre otras, por el oriente las hijuelas A.Millamán, I.Santín y Bianchini; desde el río Dónquil hasta el lindero sur de la hijuela Bianchini; la línea poligonal de catastro que limita entre otras por el sur las hijuelas Bianchini, Dassoler, Santín, J.Cowel, P.Santín, J.Monco, M.Lemunao, L.Manque y L.Mayolafquén, desde el lindero oriente de la hijuela Bianchini hasta el río Mahuidanche, y el río Mahuidanche, desde el lindero sur de la hijuela L.Mayolafquén hasta el lindero oriente de la hijuela Toro H.-

Al Oeste, el río Mahuidanche o Comuy, desde el lindero oriente de la hijuela Toro H. hasta su desembocadura en el río Toltén.-

La comuna-subdelegación de Pitrufoquén se divide en cinco distritos, a saber: 1° Pitrufoquén, 2° Curileufu, 3° Comuy, 4° Chada y 5° Petrenco.-

COMUNA-SUBDELEGACION PITRUFQUEN

| Distritos y Localidades | | | Número de Habitantes | | |
|---------------------------------|----------------|----------------|----------------------|--------------|--------------|
| Nombre | Cate- goría | Vivien- das | Hombres | Mujeres | TOTAL |
| <u>Distrito 1°: Pitrufoquén</u> | | | | | |
| | Dist. | <u>942</u> | <u>1.954</u> | <u>2.724</u> | <u>4.678</u> |
| Parque Municipal | Cs. | 18 | 30 | 36 | 66 |
| Pitrufoquén | Cd. | 908 | 1.888 | 2.645 | 4.533 |
| Plon | Prc. | 16 | 36 | 43 | 79 |
| <u>Distrito 2°: Curileufu</u> | | | | | |
| | Dist. | <u>343</u> | <u>877</u> | <u>940</u> | <u>1.817</u> |
| Agrupación de Hijuelas | Hjs. | 20 | 68 | 60 | 128 |
| Bajada de Piedra | Hj. | 5 | 14 | 13 | 27 |
| Bajada de Piedra | Prc. | 1 | 3 | 2 | 5 |
| Bajada de Piedra | Rd. | 2 | 8 | 11 | 19 |
| Bajo Molco | Hj. | 6 | 20 | 20 | 40 |
| Carimán | Rd. | 35 | 98 | 98 | 196 |
| Chanco | Hj. | 6 | 19 | 12 | 31 |
| Dónguil | Rd. | 38 | 81 | 106 | 187 |
| Eputraiguén | " | 26 | 52 | 65 | 117 |
| Llancahue | " | 17 | 33 | 34 | 67 |
| Millao | " | 15 | 39 | 44 | 83 |
| Molco | Hj. | 7 | 21 | 20 | 41 |
| Navarro | Rd. | 5 | 19 | 14 | 33 |
| Paillalef | " | 5 | 17 | 16 | 33 |
| Palestina y Ensueño | Fd. | 8 | 22 | 17 | 39 |
| Pinos (Los) | Hj. | 6 | 16 | 13 | 29 |
| Pinos (Los) | Prc. | 3 | 12 | 9 | 21 |
| Pitrufoquén | Cs. | 82 | 212 | 237 | 449 |
| Puente Chada Poniente | Fd. | 4 | 16 | 13 | 29 |
| Puente Chada Poniente | Hj. | 3 | 7 | 11 | 18 |
| Quechuco | Rd. | 1 | 1 | 2 | 3 |
| Reserva Indígena | Hj. | 11 | 23 | 18 | 41 |
| Reserva Paillalef | " | 4 | 8 | 10 | 18 |
| Santa Rosa | Fd. | 1 | 4 | 4 | 8 |
| Tiquo | Hj. | 1 | 1 | 2 | 3 |
| Villa Alegre | Cs. | 31 | 63 | 89 | 152 |
| <u>Distrito 3°: Comuy</u> | | | | | |
| | Dist. | <u>608</u> | <u>1.773</u> | <u>1.722</u> | <u>3.495</u> |
| Aguas de Quinque | Fd. | 6 | 25 | 16 | 41 |
| Agrupación de Hijuelas | Hjs. | 9 | 32 | 23 | 55 |
| Ancué | Rd. | 37 | 103 | 102 | 205 |
| Augustina | Hj. | 1 | 4 | 2 | 6 |
| Colicheo | Rd. | 26 | 73 | 61 | 134 |
| Comuy | Al. | 55 | 115 | 161 | 276 |
| Comuy | Fd. | 1 | 4 | 3 | 7 |
| Comuy | Hj. | 6 | 16 | 24 | 40 |
| Comuy | Prc. | 2 | 4 | 7 | 11 |
| Copihual | Fd. | 3 | 10 | 11 | 21 |
| Copihual y Ulloa | Rd. | 10 | 27 | 20 | 47 |

| Distritos y Localidades | | Número de Habitantes | | | |
|-----------------------------------|----------------|----------------------|---------|---------|-------|
| Nombre | Cate- goría | Vivien- das | Hombres | Mujeres | TOTAL |
| <u>Distrito 3°:(Continuación)</u> | | | | | |
| Cudaco | Rd. | 1 | 1 | 2 | 3 |
| Cullinco | Hj. | 1 | 4 | 4 | 8 |
| Dónguil | Rd. | 32 | 76 | 75 | 151 |
| Esperanza | Hj. | 2 | 7 | 6 | 13 |
| Faja Maisan | " | 10 | 33 | 36 | 69 |
| Faja Maisan | Prc. | 14 | 45 | 42 | 87 |
| Faja Maisan Coury | " | 4 | 16 | 12 | 28 |
| Filoco | Hj. | 15 | 49 | 38 | 87 |
| Galpones (Los) | Cs. | 17 | 54 | 46 | 100 |
| Galpones (Los) | Fd. | 1 | 4 | 3 | 7 |
| Guindos (Los) | Hj. | 1 | 5 | 3 | 8 |
| Huefel | " | 25 | 70 | 74 | 144 |
| Huefel | Prc. | 11 | 38 | 40 | 78 |
| Huillín | Rd. | 1 | - | 3 | 3 |
| Jaramillo | " | 13 | 48 | 35 | 83 |
| Sepillan | " | 10 | 28 | 27 | 55 |
| Llancamán | " | 22 | 69 | 74 | 143 |
| Mahuidauche | Hj. | 54 | 167 | 157 | 324 |
| Mahuidauche | Rd. | 22 | 63 | 73 | 136 |
| Maisan | Prc. | 9 | 35 | 21 | 56 |
| Manque | Rd. | 11 | 32 | 35 | 67 |
| Manquelaf | " | 6 | 15 | 8 | 23 |
| Marican | " | 13 | 43 | 32 | 75 |
| Mayolafquén | " | 2 | 9 | 6 | 15 |
| Milpol | Fd. | 1 | 4 | 6 | 10 |
| Monte Cabro | Hj. | 1 | 3 | 3 | 6 |
| Montecinos | Rd. | 10 | 22 | 28 | 50 |
| Peinemil | " | 14 | 38 | 33 | 71 |
| Pichún y Alán Banks | " | 10 | 25 | 22 | 47 |
| Poco a Poco | Fd. | 2 | 4 | 2 | 6 |
| Poco a Poco | Hj. | 1 | 2 | 1 | 3 |
| Povenir | " | 1 | 3 | 1 | 4 |
| Quilillas (Las) | " | 10 | 26 | 28 | 54 |
| Quimuy | Fd. | 2 | 8 | 5 | 13 |
| Quinque | Hj. | 1 | 3 | 4 | 7 |
| Quinque | Rd. | 38 | 128 | 136 | 264 |
| Quinque | Fd. | 1 | 2 | 1 | 3 |
| Reyes Manqui | Rd. | 15 | 37 | 34 | 71 |
| San Carlos | Hj. | 1 | 1 | 5 | 6 |
| San Juan | " | 1 | 6 | 3 | 9 |
| San Pedro | " | 1 | 5 | 3 | 8 |
| Santa Ana | " | 1 | 5 | 1 | 6 |
| Santa Clara | " | 3 | 11 | 11 | 22 |
| Santa Cruz | " | 2 | 5 | 5 | 10 |
| Santa Elisa | Fd. | 7 | 17 | 17 | 34 |
| Santa Juana | Hj. | 1 | 3 | 2 | 5 |
| Santa Julia | " | 3 | 6 | 6 | 12 |

| Distritos y Localidades | | Número de Habitantes | | | |
|-----------------------------------|----------------------------|----------------------|--------------|--------------|--------------|
| Nombre | Cate- Vivien- goría das | Hombres | Mujeres | TOTAL | |
| <u>Distrito 3°:(Continuación)</u> | | | | | |
| Santa María | Fd. | 1 | 3 | 4 | 7 |
| Santa Rosa | Hj. | 6 | 24 | 22 | 46 |
| Santo Domingo | " | 4 | 11 | 12 | 23 |
| Sólo Yo | " | 2 | 2 | 3 | 5 |
| Stekel Cury | Prc. | 3 | 8 | 10 | 18 |
| Trapehue | Hj. | 6 | 21 | 15 | 36 |
| Tray-Trayco | " | 3 | 7 | 10 | 17 |
| Tres Laureles (Los) | " | 1 | 3 | 4 | 7 |
| Tres Novillos | Fd. | 1 | 3 | 2 | 5 |
| Valparaíso | " | 1 | 3 | 1 | 4 |
| <u>Distrito 4°: Chada</u> | Dist. | <u>369</u> | <u>1.101</u> | <u>1.007</u> | <u>2.108</u> |
| Agrupación de Hijuelas | Hjs. | 17 | 49 | 51 | 100 |
| Agua Buena | Cs. | 1 | 2 | 4 | 6 |
| Acuada (La) | Fd. | 1 | 4 | 4 | 8 |
| Alcahuil | Rd. | 6 | 15 | 15 | 30 |
| Amulef | " | 16 | 45 | 37 | 82 |
| Belén | Fd. | 2 | 4 | 3 | 7 |
| Belén | Rd. | 4 | 6 | 15 | 21 |
| Boldos (Los) | Hj. | 2 | 8 | 8 | 16 |
| Bosque (El) | " | 1 | 3 | 4 | 7 |
| Camino a Villarrica | " | 6 | 19 | 22 | 41 |
| Carilafquén | " | 17 | 50 | 45 | 95 |
| Carilafquén | Rd. | 31 | 100 | 69 | 169 |
| Carmen (El) | Hj. | 1 | 6 | 2 | 8 |
| Cerro Chada | " | 8 | 18 | 22 | 40 |
| Coipué | " | 8 | 34 | 32 | 66 |
| Chada | E. | 1 | 2 | 5 | 7 |
| Chada | Fd. | 3 | 13 | 9 | 22 |
| Chada | Rd. | 7 | 17 | 16 | 33 |
| Inoco | Hj. | 2 | 5 | 4 | 9 |
| Inoco | Rd. | 2 | 5 | 4 | 9 |
| Loica | Hj. | 18 | 45 | 44 | 89 |
| Manzanal (Manzanar) | " | 14 | 31 | 41 | 72 |
| Mune | Cs. | 3 | 9 | 7 | 16 |
| Mune | Fd. | 15 | 35 | 37 | 72 |
| Mune | Hj. | 42 | 130 | 118 | 248 |
| Mune | Rd. | 16 | 48 | 49 | 97 |
| Petrenco | Fd. | 11 | 38 | 36 | 74 |
| Petrenco | Hj. | 31 | 99 | 87 | 186 |
| Piedreco | " | 1 | 3 | 1 | 4 |
| Pino | " | 2 | 4 | 6 | 10 |
| Poco a Poco | Fd. | 2 | 4 | 3 | 7 |
| Porvenir (El) | Hj. | 1 | 3 | 2 | 5 |
| Prado (El) | " | 4 | 16 | 6 | 22 |
| Primavera (La) | " | 4 | 12 | 12 | 24 |

Comuna Pitrufoquén.
(Continuación)

4.

| Distritos y Localidades | | | Número de Habitantes | | |
|-----------------------------------|----------------|----------------|----------------------|---------|-------|
| Nombre | Cate- goría | Vivien- das | Hombres | Mujeres | TOTAL |
| <u>Distrito 4° (Continuación)</u> | | | | | |
| Quelén-Quelén | Fd. | 6 | 25 | 26 | 51 |
| Quilquilco | " | 22 | 57 | 52 | 109 |
| Quilquilco | Hj. | 3 | 13 | 8 | 21 |
| San Antonio | Rd. | 2 | 8 | 5 | 13 |
| San Roque | Fd. | 2 | 5 | 4 | 9 |
| Santa Ana | " | 1 | 4 | 2 | 6 |
| Santa Laura | " | 1 | 1 | 2 | 3 |
| Santa Marta | " | 1 | 3 | 1 | 4 |
| Santa Rosa | Hj. | 1 | 5 | 2 | 7 |
| Zarzal (El) | " | 6 | 18 | 18 | 36 |
| Til-Til | Fd. | 4 | 14 | 10 | 24 |
| Tres Hijuelas | Hj. | 4 | 12 | 9 | 21 |
| Vega Carilafquén | " | 2 | 12 | 6 | 18 |
| Vega Carilafquén | Rd. | 14 | 42 | 42 | 84 |
| <u>Distrito 5°: Petrengo</u> | | | | | |
| | Dist. | 596 | 1.778 | 1.681 | 3.459 |
| Aromo. (El) | Hj. | 9 | 25 | 26 | 51 |
| Brasil | " | 11 | 31 | 24 | 55 |
| Bretaña (La) | Fd. | 1 | 2 | 2 | 4 |
| Casas (Las) | Hj. | 1 | 6 | 8 | 14 |
| Coicoma | " | 39 | 119 | 86 | 205 |
| Coipue | Cs. | 2 | 9 | 7 | 16 |
| Coipue | Fd. | 4 | 14 | 14 | 28 |
| Coipue | Hj. | 14 | 38 | 34 | 72 |
| Colga | " | 12 | 29 | 37 | 66 |
| Delicias (Las) | Fd. | 5 | 13 | 10 | 23 |
| Delicias (Las) | Hj. | 2 | 12 | 9 | 21 |
| Dos Pinos (Los) | " | 17 | 53 | 60 | 113 |
| Huella (La) | Cs. | 1 | 3 | 4 | 7 |
| Huella (La) | Hj. | 15 | 39 | 42 | 81 |
| Maitén (El) | " | 16 | 50 | 48 | 98 |
| Manque | " | 3 | 12 | 12 | 24 |
| Marican | Rd. | 11 | 40 | 31 | 71 |
| Mercedes (Las) | Hj. | 1 | 4 | 9 | 13 |
| Millahuín | " | 71 | 203 | 185 | 388 |
| Mirador (El) | " | 22 | 64 | 64 | 128 |
| Notros (Los) | " | 11 | 34 | 41 | 75 |
| Palma (La) | " | 9 | 26 | 22 | 48 |
| Peña (La) | " | 15 | 52 | 45 | 97 |
| Polul | " | 2 | 7 | 4 | 11 |
| Porvenir (El) | Fd. | 1 | 3 | 4 | 7 |
| Puraquina | Cs. | 3 | 5 | 5 | 10 |
| Puraquina | Fd. | 2 | 5 | 6 | 11 |
| Puraquina | Rd. | 88 | 251 | 247 | 498 |
| Radales (Los) | Hj. | 15 | 53 | 36 | 89 |
| San Felipe | " | 1 | 6 | 1 | 7 |

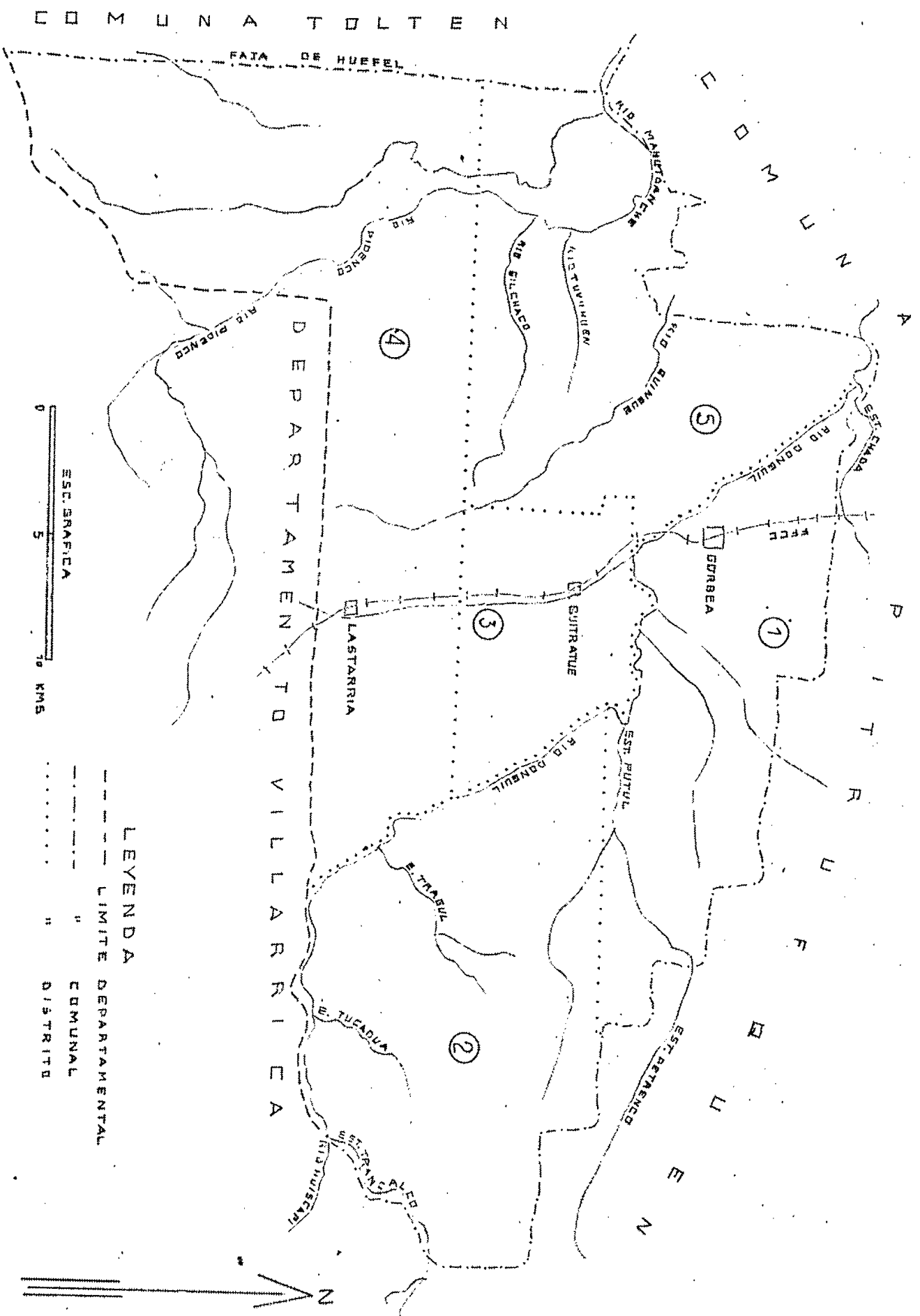
Comuna Pitrufrquén.
(Continuación).
5.

| Distritos y Localidades | | | Número de Habitantes | | |
|-----------------------------------|----------------|----------------|----------------------|---------|--------|
| Nombre | Cate- goría | Vivien- das | Hombres | Mujeres | TOTAL |
| <u>Distrito 5º:(Continuación)</u> | | | | | |
| San Isidro | Hj. | 9 | 30 | 23 | 53 |
| San Luis | " | 5 | 16 | 22 | 38 |
| San Martín | " | 2 | 4 | 8 | 12 |
| San Miguel | " | 3 | 7 | 12 | 19 |
| San Pedro | Fd. | 1 | 4 | 3 | 7 |
| San Pedro | Hj. | 15 | 49 | 39 | 88 |
| San Ramón | Fd. | 3 | 7 | 6 | 13 |
| San Sebastián | Hj. | 10 | 30 | 42 | 72 |
| Santa Cruz | " | 13 | 37 | 31 | 68 |
| Santa Dorila | " | 2 | 4 | 3 | 7 |
| Santa Elena | Fd. | 4 | 14 | 7 | 21 |
| Santa Elena | Hj. | 19 | 62 | 52 | 114 |
| Santa Filomena | " | 13 | 39 | 41 | 80 |
| Santa Isabel | " | 13 | 41 | 27 | 68 |
| Santa Lucía | " | 20 | 50 | 64 | 114 |
| Santa Rosa | " | 2 | 5 | 5 | 10 |
| Sin Agua | " | 13 | 46 | 38 | 84 |
| Suerte (La) | " | 16 | 45 | 55 | 100 |
| Violetas (Las) | " | 14 | 37 | 41 | 78 |
| Zarzales (Los) | " | 15 | 43 | 39 | 82 |
| Total de la Comuna | | 2.858 | 7.483 | 8.074 | 15.557 |

DISTRITOS

- ① Gorbea
- ② Huelianto
- ③ Quitratué
- ④ Lastarria
- ⑤ Longuil

COMUNA SUBDELEGACION DE GORBEA



LEYENDA
 --- LIMITE DEPARTAMENTAL
 - - - - - " COMUNAL
 " DISTRITO



PROVINCIA DE CAUTIN

COMUNA SUBDELEGACION DE GORBEA

Sus límites son:

Al Norte, el río Comuy o Mahuidanche, desde la faja Huefel hasta el lindero sur de la hijuela L. Mayolafquén; la línea poligonal de catastro, que limita, entre otras, por el sur las hijuelas L. Mayolafquén, L. Manque, M. Lemunao, J. Manco, P. Santin, J. Comel, Santin, Dassoler y Bianchini, desde el río Comuy o Mahuidanche hasta el lindero oriente de la hijuela Bianchini; la línea de linderos que limita, entre otras, por el oriente las hijuelas Bianchini, I. Santin y A. Millamán, desde el lindero sur de la hijuela Bianchini hasta el río Dónguil; el río Dónguil, desde el lindero oriente de la hijuela A. Millamán hasta el lindero norte de la hijuela G. Yévenes; la línea de linderos, que limita, entre otras, por el norte las hijuelas G. Yévenes, Félix von Straaten, C. Durán, J. Zúñiga, A. Poirier y C. Badilla, desde el río Dónguil hasta el lindero poniente de la hijuela O. Sepúlveda; el lindero poniente de la hijuela O. Sepúlveda, desde el lindero norte de la hijuela C. Eadilla hasta el lindero sur de la hijuela O. Sepúlveda; la línea de linderos que limita, entre otras, por el sur las hijuelas O. Sepúlveda, E. Campos, J. del C. Guajardo y N.S., desde el lindero poniente de la hijuela O. Sepúlveda hasta el lindero poniente de la hijuela Cristian Beynen; el lindero poniente de la hijuela Cristian Beynen, desde el lindero sur de la hijuela N.S. hasta el lindero sur de la hijuela Cristian Beynen; la línea de linderos que limita, entre otras, por el sur las hijuelas Cristian Beynen, A. Sandoval y H. Ibáñez, desde el lindero poniente de la hijuela Cristian Beynen hasta el lindero poniente de la hijuela L. Conejero; el lindero poniente de la hijuela L. Conejero, desde el lindero sur de la hijuela H. Ibáñez hasta el lindero sur de la hijuela L. Conejero; la línea de linderos que limita, entre otras, por el sur las hijuelas L. Conejero, N. Zapata y H. San Martín, desde el lindero poniente de la hijuela L. Conejero hasta el lindero poniente de la hijuela E. Paredes; el lindero poniente de la hijuela E. Paredes, desde el lindero sur de la hijuela H. San Martín hasta el lindero sur de la hijuela E. Paredes; la línea de linderos que limita, entre otras, por el sur las hijuelas E. Paredes, J. M. Figueroa y F. Meza, desde el lindero poniente de la hijuela E. Paredes hasta el lindero poniente de la hijuela A. Ortiz; el lindero poniente de la hijuela A. Ortiz, desde el lindero sur de la hijuela F. Meza hasta el lindero sur de la hijuela A. Ortiz, y la línea de linderos que limita entre otras, por el sur las hijuelas A. Ortiz, J. J. Peña y F. Penchulef, desde el lindero poniente de la hijuela A. Ortiz hasta el lindero oriente de la hijuela P. Imihuala.-

Al Este, el lindero oriente de las hijuelas P. Imihuala y J. D. Barra, desde el lindero sur de la hijuela F. Penchulef hasta el estero Trancalco .-

Al Sur, el estero Trancalco, desde el lindero oriente de la hijuela J. D. Barra hasta su confluencia con el río Huiscapi; el río Huiscapi, desde su confluencia con el estero Trancalco hasta la línea de linderos, que limita, entre otras, por el norte las hijuelas J. Martínez, R. Ortiz N, M. Rosselot, 836, 832, Carrasco, 895, 887 y 880, y dicha línea de linderos, desde el río Dónguil hasta el límite poniente de la hijuela 880; la línea de linderos

que limita, entre otras, por el poniente las hijuelas 880, 1014 y 1025, desde el lindero norte de la hijuela 880 hasta la línea de cumbres que limita por el norte la hoya del río Lingue o Mehuín, y la línea de cumbres que limita por el norte la hoya del río Lingue o Mehuín, desde la línea de linderos citada hasta la faja Huefel.-

Al Oeste, la faja Huefel, desde la línea de cumbres que limita por el norte la hoya del río Lingue o Mehuín hasta el río Comuy o Mahuidanche.-

La Comuna-subdelegación de Gorbea se divide en cinco distritos, a saber: 1° Gorbea, 2° Huellanto, 3° Quitratué, 4° Lastarria y 5° Dónquil.-

COMUNA-SUBDELEGACION GORBEA

| Distritos y Localidades | | Número de Habitantes | | | |
|----------------------------|----------------|----------------------|--------------|--------------|--------------|
| Nombre | Cate- goría | Vivien- das | Hombres | Mujeres | TOTAL |
| <u>Distrito 1°: Gorbea</u> | <u>Dist.</u> | <u>856</u> | <u>2.264</u> | <u>2.371</u> | <u>4.635</u> |
| Alamos (El) | Lfd. | 3 | 7 | 7 | 14 |
| Alamos (Los) | Hj. | 2 | 6 | 13 | 19 |
| Alemán | Fd. | 1 | 7 | 4 | 11 |
| Aguada (La) | " | 1 | 3 | 3 | 6 |
| Aquí Río Yo | " | 2 | 8 | 5 | 13 |
| Araucaria (La) | " | 4 | 14 | 17 | 31 |
| Aromo (El) | Hj. | 1 | 2 | 2 | 4 |
| Aspague | Fd. | 6 | 12 | 12 | 24 |
| avellano | " | 2 | 8 | 5 | 13 |
| Avenida Araucana | Hj. | 1 | 1 | 4 | 5 |
| Bicicleta (La) | Fd. | 1 | 2 | 8 | 10 |
| Canelos (Los) | " | 1 | 1 | 2 | 3 |
| Carmen (El) | " | 3 | 19 | 8 | 27 |
| Coigüe (El) | " | 2 | 8 | 5 | 13 |
| Cometa (El) | " | 2 | 9 | 7 | 16 |
| Cuarta Faja | " | 10 | 48 | 39 | 87 |
| Cumbre (La) | " | 1 | 1 | 1 | 2 |
| Esmeralda | " | 2 | 7 | 6 | 13 |
| Esperanza (La) | Hj. | 2 | 7 | 8 | 15 |
| Esperanza (La) | Fd. | 3 | 14 | 7 | 21 |
| Fakir (El) | " | 1 | 5 | 1 | 6 |
| Francia | Hj. | 1 | 6 | 2 | 8 |
| Gorbea | Pb. | 619 | 1.467 | 1.692 | 3.159 |
| Granja N° 1 | Hj. | 1 | 5 | 4 | 9 |
| Hermanos (Los) | Fd. | 1 | 4 | 3 | 7 |
| Higuera (La) | " | 1 | 4 | 3 | 7 |
| Hormiga (La) | Hj. | 2 | 10 | 4 | 14 |
| Inalaf | " | 1 | 4 | 1 | 5 |
| Infierno (El) | Fd. | 4 | 15 | 9 | 24 |
| Krüger (Paul) | " | 2 | 7 | 3 | 10 |
| Laurel (El) | Hj. | 2 | 6 | 5 | 11 |
| Laurel (El) | Fd. | 1 | 1 | 4 | 5 |
| Lo Alcapán | Hj. | 3 | 7 | 5 | 12 |
| Loncomabía | " | 1 | 1 | 3 | 4 |
| Lumaco | " | 3 | 6 | 8 | 14 |
| Lumas (Las) | Fd. | 3 | 15 | 9 | 24 |
| Llico | Hj. | 1 | 3 | 2 | 5 |
| Mañana (La) | Fd. | 1 | 2 | 3 | 5 |
| Mañíos (Los) | Hj. | 1 | 8 | 3 | 11 |
| Marinas | " | 1 | 1 | 2 | 3 |
| Matadero | Cs. | 1 | 4 | 4 | 8 |
| Mercedes (Las) | Fd. | 2 | 7 | 2 | 9 |
| Miraflores | " | 1 | 4 | 2 | 6 |
| Nebraska | " | 1 | 4 | 2 | 6 |
| Nueva Bohemia | " | 1 | 3 | 2 | 5 |
| Nunca Escanso | " | 2 | 5 | 2 | 7 |

| Distritos y Localidades | | Número de Habitantes | | | |
|-----------------------------------|-----------|----------------------|---------|---------|-------|
| Nombre | Catégorie | Vivien- das | Hombres | Mujeres | TOTAL |
| <u>Distrito 1°:(Continuación)</u> | | | | | |
| Ocasión (La) | Fd. | 2 | 7 | 4 | 11 |
| Peligro (El) | " | 1 | 3 | 5 | 8 |
| Petreuco | " | 4 | 17 | 15 | 32 |
| Pidenco | Hj. | 3 | 9 | 8 | 17 |
| Pinos (Los) | Fd. | 2 | 10 | 5 | 15 |
| Polul | " | 2 | 4 | 10 | 14 |
| Porvenir (El) | Hj. | 2 | 8 | 4 | 12 |
| Porvenir (El) | Fd. | 1 | - | - | - |
| Pretoria | " | 2 | 7 | 8 | 15 |
| Putraihuen | Hj. | 2 | 2 | 1 | 3 |
| Rascacielo (El) | Fd. | 1 | 4 | 4 | 8 |
| Recreo (El) | " | 1 | 2 | 2 | 4 |
| Retamo (El) | " | 2 | 12 | 12 | 24 |
| Roma | " | 2 | 7 | 4 | 11 |
| Rosario (El) | " | 1 | 3 | 5 | 8 |
| San Antonio | " | 2 | 5 | 8 | 13 |
| San Felipe | " | 1 | 2 | 1 | 3 |
| San Francisco | " | 4 | 18 | 13 | 31 |
| San José | " | 1 | 1 | 2 | 3 |
| San Jorge | Hj. | 1 | 1 | - | 1 |
| San Juan | Fd. | 3 | 8 | 7 | 15 |
| San Juan | Hj. | 1 | 3 | 1 | 4 |
| San Lauro | Fd. | 2 | 13 | 6 | 19 |
| San Luis | Hj. | 2 | 5 | 7 | 12 |
| San Luis | Fd. | 8 | 25 | 25 | 50 |
| San Lorenzo | Hj. | 1 | 2 | 2 | 4 |
| San Miguel | Fd. | 1 | 2 | 2 | 4 |
| San Pablo | " | 4 | 15 | 14 | 29 |
| San Pablito | Hj. | 2 | 8 | 4 | 12 |
| San Pedro | Fd. | 4 | 8 | 14 | 22 |
| San Ramón | " | 3 | 5 | 6 | 11 |
| San Ramón | Hj. | 3 | 10 | 10 | 20 |
| Santa Ana | Fd. | 4 | 7 | 10 | 17 |
| Santa Bárbara | " | 2 | 6 | 8 | 14 |
| Santa Catalina | Hj. | 1 | 4 | - | 4 |
| Santa Clara | Fd. | 1 | 6 | 3 | 9 |
| Santa Clara | Hj. | 1 | 3 | 1 | 4 |
| Santa Cristina | Fd. | 1 | 1 | - | 1 |
| Santa Eduvigis | " | 1 | 3 | 5 | 8 |
| Santa Elena | " | 3 | 7 | 11 | 18 |
| Santa Elcna | Hj. | 1 | 3 | 4 | 7 |
| Santa Elisa | Fd. | 1 | 7 | 2 | 9 |
| Santa Filomena | Hj. | 1 | 5 | 2 | 7 |
| Santa Isabel | Fd. | 2 | 5 | 6 | 11 |
| Santa Juana | " | 1 | 1 | 3 | 4 |
| Santa Julia | " | 1 | 4 | 3 | 7 |
| Santa Justa | " | 1 | - | 2 | 2 |

| Distritos y Localidades | | | Número de Habitantes | | |
|-----------------------------------|----------------|----------------|----------------------|--------------|--------------|
| Nombre | Cate- goría | Vivien- das | Hombres | Mujeres | TOTAL |
| <u>Distrito 1°:(Continuación)</u> | | | | | |
| Santa Lidia | Hj. | 1 | 3 | 1 | 4 |
| Santa María | Fd. | 13 | 59 | 38 | 97 |
| Santa María | Hj. | 1 | 3 | 1 | 4 |
| Santa Rosa | Fd. | 4 | 17 | 9 | 26 |
| Santa Rosa | Hj. | 2 | 7 | 4 | 11 |
| Santa Teresa | Fd. | 1 | 3 | 5 | 8 |
| Santa Virginia | " | 2 | 8 | 7 | 15 |
| Selva (La) | " | 1 | 4 | 4 | 8 |
| Sin Nombre | " | 4 | 9 | 11 | 20 |
| Suerte (La) | " | 1 | 4 | 1 | 5 |
| Tentación (La) | " | 1 | 2 | 7 | 9 |
| Tres Esquinas | Hj. | 1 | 5 | 4 | 9 |
| Unión (La) | Fd. | 3 | 7 | 11 | 18 |
| Unión (La) | Hj. | 3 | 8 | 7 | 15 |
| Vegas (Las) | Fd. | 3 | 11 | 7 | 18 |
| Verdún | " | 3 | 10 | 10 | 20 |
| Verona | " | 3 | 10 | 7 | 17 |
| Vertientes (Las) | " | 5 | 12 | 18 | 30 |
| Viña Pobre (La) | " | 3 | 5 | 7 | 12 |
| D | - | - | - | - | - |
| Diseminado | - | - | 1 | - | 1 |
| <u>Distrito 2°: Huellanto</u> | | | | | |
| | Dist. | <u>554</u> | <u>1.701</u> | <u>1.598</u> | <u>3.299</u> |
| Aguas Buenas | Fd. | 5 | 17 | 13 | 30 |
| Alamo (El) | " | 1 | 5 | 4 | 9 |
| Aromo (El) | " | 1 | 3 | 1 | 4 |
| Aromo (El) | Hj. | 1 | 4 | 2 | 6 |
| Arroyo (El) | " | 1 | 1 | 4 | 5 |
| Avellano (El) | " | 3 | 8 | 7 | 15 |
| Bella-Vista | " | 1 | 5 | 4 | 9 |
| Bienvenido | " | 1 | 3 | 5 | 8 |
| Buena Vista | " | 1 | 3 | 3 | 6 |
| Boldito (El) | Fd. | 1 | 2 | 2 | 4 |
| Boldo (El) | " | 5 | 17 | 16 | 33 |
| Boldo (El) | Hj. | 3 | 6 | 11 | 17 |
| Brisas (Las) | " | 1 | 1 | 3 | 4 |
| Carmen (El) | " | 6 | 19 | 14 | 33 |
| Castaño (El) | " | 2 | 7 | 7 | 14 |
| Coihue (El) | " | 1 | 4 | 1 | 5 |
| Cielo (El) | " | 1 | 2 | 1 | 3 |
| Clavel (El) | " | 1 | 2 | 3 | 5 |
| Copihue (El) | " | 1 | 3 | 4 | 7 |
| Cruz (María) | " | 1 | 6 | 2 | 8 |
| Cumbre (La) | " | 1 | 4 | 5 | 9 |
| Cunquillos (Los) | " | 1 | 3 | 2 | 5 |
| Chacra (La) | Fd. | 1 | 2 | 3 | 5 |

| Distritos y Localidades | | Número de Habitantes | | | |
|-----------------------------------|----------------|----------------------|---------|---------|-------|
| Nombre | Cate- goría | Vivien- das | Hombres | Mujeres | TOTAL |
| <u>Distrito 2º:(Continuación)</u> | | | | | |
| Chilenita (La) | Hj. | 1 | 3 | 1 | 4 |
| Delicias (Las) | Fd. | 1 | 4 | 2 | 6 |
| Delicias (Las) | Hj. | 3 | 4 | 4 | 8 |
| Diamante (El) | " | 1 | 5 | 8 | 13 |
| Los Hermanos (Los) | " | 2 | 8 | 5 | 13 |
| Escuadra (La) | " | 1 | 4 | 3 | 7 |
| Esperanza (La) | " | 1 | 3 | 3 | 6 |
| Esperanza (La) | Prc. | 1 | 6 | 6 | 12 |
| Granja (La) | Hj. | 1 | 2 | 3 | 5 |
| Gloria (La) | " | 3 | 11 | 8 | 19 |
| Guadañas (Las) | " | 2 | 8 | 6 | 14 |
| Helados (Los) | " | 1 | 6 | 2 | 8 |
| Huechulelfu | Prc. | 6 | 29 | 23 | 52 |
| Huellanto | Fd. | 8 | 32 | 29 | 61 |
| Huiscapi Viejo | Rd. | 2 | 7 | 5 | 12 |
| Huellanto | Hj. | 6 | 16 | 16 | 32 |
| Huellanto | Prc. | 11 | 32 | 30 | 62 |
| Huemul | Hj. | 1 | 5 | 5 | 10 |
| Hortensias (Las) | Fd. | 1 | 2 | 1 | 3 |
| Laurel (El) | Hj. | 2 | 9 | 5 | 14 |
| Lingüe (El) | " | 7 | 22 | 20 | 42 |
| Lirios (Los) | " | 2 | 7 | 9 | 16 |
| Loncoche | " | 4 | 8 | 8 | 16 |
| Loro (El) | " | 2 | 5 | 6 | 11 |
| Lliu-Lliu | Cs. | 7 | 25 | 24 | 49 |
| Lliu-Lliu | Hj. | 34 | 90 | 102 | 192 |
| Manhue | " | 13 | 47 | 45 | 92 |
| Maitén (El) | " | 5 | 14 | 10 | 24 |
| Mañío (El) | Fd. | 1 | 3 | 5 | 8 |
| Marife | Hj. | 3 | 6 | 3 | 9 |
| Mercedes (Las) | " | 3 | 9 | 5 | 14 |
| Mirador (El) | " | 1 | - | - | - |
| Miraflores | Fd. | 6 | 19 | 19 | 38 |
| Miraflores | Hj. | 4 | 17 | 7 | 24 |
| Monte Verde | " | 1 | 4 | 2 | 6 |
| Nancahue | Fd. | 13 | 42 | 41 | 83 |
| Nancahue | Hj. | 44 | 122 | 133 | 255 |
| Nancahue | Prc. | 23 | 90 | 77 | 167 |
| Nogales (Los) | Fd. | 1 | 8 | - | 8 |
| Nogal (El) | Hj. | 1 | 6 | 2 | 8 |
| Nogal (El) | Prc. | 2 | 3 | 7 | 10 |
| Nuble | " | 9 | 30 | 21 | 51 |
| Nuble | Rd. | 4 | 16 | 8 | 24 |
| Paloma | Fd. | 1 | 6 | 2 | 8 |
| Paraiso (El) | Hj. | 1 | 3 | 4 | 7 |
| Peucolleufu | Fd. | 1 | 3 | 1 | 4 |

| Distritos y Localidades | | | Número de Habitantes | | |
|-----------------------------------|----------------|----------------|----------------------|---------|-------|
| Nombre | Cate- goría | Vivien- das | Hombres | Mujeres | TOTAL |
| <u>Distrito 2°:(Continuación)</u> | | | | | |
| Peucolleufu | Hj. | 2 | 7 | 5 | 12 |
| Peucolleufu | Fd. | 6 | 13 | 14 | 27 |
| Pelascos (Los) | Hj. | 2 | 4 | 6 | 10 |
| Peral (El) | " | 1 | 2 | 5 | 7 |
| Pino (El) | " | 1 | 2 | 2 | 4 |
| Piñas (Las) | " | 1 | 6 | 2 | 8 |
| Porvenir | Fd. | 3 | 8 | 6 | 14 |
| Porvenir (El) | Hj. | 12 | 44 | 34 | 78 |
| Porvenir (El) | Prc. | 1 | 4 | 2 | 6 |
| Prado (El) | Hj. | 13 | 23 | 21 | 44 |
| Pulul | " | 3 | 5 | 12 | 17 |
| Pulihue | " | 4 | 8 | 11 | 19 |
| Pilingüe | " | 8 | 19 | 17 | 36 |
| Pilingüe | Rd. | 20 | 59 | 54 | 113 |
| Quebrada (La) | Hj. | 1 | 2 | 3 | 5 |
| Quesquechan | " | 11 | 28 | 19 | 47 |
| Quilquilco. | " | 1 | 2 | - | 2 |
| Quitiahú | " | 8 | 28 | 34 | 62 |
| Retamo (El) | Fd. | 1 | 7 | 5 | 12 |
| Retiro (El) | Hj. | 6 | 27 | 16 | 43 |
| San Antonio | " | 5 | 16 | 17 | 33 |
| San Antonio | Prc. | 2 | 9 | 8 | 17 |
| San Bernardo | Hj. | 1 | 6 | 5 | 11 |
| San Carlos | Fd. | 1 | 2 | 2 | 4 |
| San Carlos | Hj. | 1 | 4 | 2 | 6 |
| San Ceferino | " | 3 | 10 | 9 | 19 |
| Santo Domingo | " | 2 | 6 | 8 | 14 |
| San Elías | " | 3 | 12 | 8 | 20 |
| San Francisco | Fd. | 3 | 9 | 13 | 22 |
| San Francisco | Hj. | 8 | 23 | 19 | 42 |
| San Gregorio | Fd. | 3 | 11 | 9 | 20 |
| San Gregorio | Hj. | 1 | 6 | 6 | 12 |
| San Guillermo | " | 1 | 1 | 3 | 4 |
| San Jorge | Fd. | 3 | 7 | 10 | 17 |
| San Juan | " | 2 | 9 | 8 | 17 |
| San Juan | Hj. | 3 | 7 | 13 | 20 |
| San Luis | " | 6 | 18 | 17 | 35 |
| San Miguel | " | 4 | 8 | 9 | 17 |
| San Pablo | " | 1 | 3 | 2 | 5 |
| San Patricio | " | 1 | 5 | 5 | 10 |
| San Pedro | Fd. | 6 | 16 | 15 | 31 |
| San Pedro | Hj. | 5 | 18 | 25 | 43 |
| San Pedro | Prc. | 3 | 11 | 7 | 18 |
| San Roque | Hj. | 1 | 4 | 5 | 9 |
| San Salomé | " | 2 | 4 | 10 | 14 |
| San Salvador | " | 3 | 9 | 7 | 16 |
| San Sebastián | " | 1 | 3 | 1 | 4 |

| Distritos y Localidades | | | Número de Habitantes | | |
|-----------------------------------|----------------|----------------|----------------------|------------|--------------|
| Nombre | Cate- goría | Vivien- das | Hombres | Mujeres | TOTAL |
| <u>Distrito 2°:(Continuación)</u> | | | | | |
| Santa Amelia | Fd. | 1 | 7 | 3 | 10 |
| Santa Beatriz | Hj. | 1 | 2 | - | 2 |
| Santa Clara | " | 1 | 4 | 2 | 6 |
| Santa Cruz | Fd. | 3 | 7 | 6 | 13 |
| Santa Cruz | Hj. | 1 | 2 | 4 | 6 |
| Santa Eduvigis | Fd. | 1 | 6 | 2 | 8 |
| Santa Elena | Hj. | 11 | 32 | 34 | 66 |
| Santa Elisa | Fd. | 1 | 1 | 2 | 3 |
| Santa Elisa | Hj. | 1 | 1 | 1 | 2 |
| Santa Elsa | " | 1 | 4 | 2 | 6 |
| Santa Ema | " | 1 | 5 | 4 | 9 |
| Santa Filomena | Fd. | 3 | 8 | 7 | 15 |
| Santa Filomena | Hj. | 1 | 7 | 3 | 10 |
| Santa Gertrudis | " | 1 | 3 | 2 | 5 |
| Santa Inés | Fd. | 2 | 5 | 7 | 12 |
| Santa Inés | Hj. | 9 | 25 | 23 | 48 |
| Santa Isabel | " | 2 | 5 | 4 | 9 |
| Santa Julia | " | 1 | - | 1 | 1 |
| Santa Laura | " | 1 | 2 | 2 | 4 |
| Santa Luisa | " | 1 | 2 | 3 | 5 |
| Santa María | " | 1 | 1 | - | 1 |
| Santa Margarita | Fd. | 1 | 1 | 2 | 3 |
| Santa Margarita | Hj. | 1 | 2 | 3 | 5 |
| Santa Rosa | Fd. | 2 | 7 | 6 | 13 |
| Santa Rosa | Hj. | 3 | 13 | 12 | 25 |
| Santa Sofia | " | 1 | 4 | 3 | 7 |
| Selvas (Las) | Fd. | 3 | 8 | 10 | 18 |
| Seriedad (La) | Hj. | 1 | 3 | 2 | 5 |
| Sin Nombre | " | 4 | 9 | 13 | 22 |
| Solo Yo | " | 6 | 15 | 25 | 40 |
| Suerte (La) | " | 5 | 10 | 16 | 26 |
| Tegualda | " | 2 | 4 | 7 | 11 |
| Tesoro (El) | " | 2 | 4 | 6 | 10 |
| Veridad (La) | " | 2 | 5 | 3 | 8 |
| Vauco (El) | " | 1 | 7 | 3 | 10 |
| Tres Vertientes (Las) | Fd. | 1 | 1 | 2 | 3 |
| Tres Vertientes (Las) | Hj. | 1 | 3 | 4 | 7 |
| Vertientes (Las) | " | 4 | 13 | 15 | 28 |
| <u>Distrito 3°: Quitratue</u> | Dist. | <u>336</u> | <u>974</u> | <u>934</u> | <u>1.908</u> |
| Aguada Ferrocarriles | Hj. | 1 | 2 | 1 | 3 |
| Amarillo (El) | Fd. | 2 | 8 | 7 | 15 |
| Amena (La) | " | 1 | 3 | 1 | 4 |
| Aromo (El) | " | 5 | 14 | 15 | 29 |
| Aromos (Los) | Hj. | 1 | 6 | 4 | 10 |
| Arroyo (El) | " | 2 | 9 | 5 | 14 |

| Distritos y Localidades | | Número de Habitantes | | | |
|-----------------------------------|----------------|----------------------|---------|---------|-------|
| Nombre | Cate- goría | Vivien- das | Hombres | Mujeres | TOTAL |
| <u>Distrito 3°:(Continuación)</u> | | | | | |
| Austral (El) | Hj. | 2 | 3 | 3 | 6 |
| Bella-Vista | Fd. | 1 | 1 | 4 | 5 |
| Blanca Arena | Hj. | 1 | 6 | 5 | 11 |
| Camino Longitudinal | " | 1 | 2 | 2 | 4 |
| Camino Vecinal | " | 2 | 4 | 6 | 10 |
| Carmen (El) | " | 0 | 14 | 15 | 29 |
| Castaños (Los) | Fd. | 2 | 6 | 4 | 10 |
| Castaños (Los) | Hj. | 1 | 2 | 3 | 5 |
| Diez de Febrero | " | 1 | 4 | 2 | 6 |
| Esperanza (La) | Fd. | 1 | 2 | 1 | 3 |
| Esperanza (La) | Hj. | 1 | 1 | 2 | 3 |
| Laucha (La) | Fd. | 2 | 11 | 5 | 16 |
| Lo Burgo | Hj. | 1 | 2 | 2 | 4 |
| Lumaco | Rd. | 3 | 7 | 5 | 12 |
| Lumas (Las) | Hj. | 1 | 4 | 4 | 8 |
| Mariposa (La) | Fd. | 1 | 3 | 1 | 4 |
| Maulén | Hj. | 4 | 8 | 5 | 13 |
| Mellanao | Rd. | 23 | 47 | 58 | 105 |
| Mercedes (Las) | Hj. | 1 | 1 | 4 | 5 |
| Minas (Las) | " | 2 | 3 | 6 | 9 |
| Mirador (El) | " | 5 | 13 | 16 | 29 |
| Monzel (Bernardo) | " | 1 | 3 | 4 | 7 |
| Murtilla (La) | " | 2 | 8 | 7 | 15 |
| No me Olvides | " | 1 | 4 | 5 | 9 |
| Cinco | " | 20 | 41 | 45 | 86 |
| Parrón (El) | Fd. | 3 | 8 | 9 | 17 |
| Pinos Altos | Hj. | 1 | 3 | 3 | 6 |
| Pinos (Los) | " | 1 | 3 | 2 | 5 |
| Poco a Poco | Fd. | 4 | 17 | 17 | 34 |
| Porvenir (El) | Hj. | 4 | 7 | 9 | 16 |
| Pozo Lastre | Hj. | 1 | 3 | 4 | 7 |
| Quitratuc | Pb. | 169 | 524 | 489 | 1.013 |
| Ranco | Rd. | 6 | 14 | 19 | 33 |
| Rincón (El) | Hj. | 1 | 4 | 6 | 10 |
| San Agustín | " | 1 | 2 | 2 | 4 |
| San Antonio | " | 5 | 11 | 12 | 23 |
| San Francisco | " | 5 | 14 | 11 | 25 |
| San José | " | 1 | 5 | 2 | 7 |
| San Luis | " | 1 | 4 | 3 | 7 |
| San Pedro | Fd. | 2 | 6 | 6 | 12 |
| Santa Ana | Hj. | 2 | 7 | 5 | 12 |
| Santa Berta | " | 1 | 4 | 4 | 8 |
| Santa Lora | " | 5 | 18 | 11 | 29 |
| Santa Elena | " | 2 | 4 | 8 | 12 |
| Santa Elisa | Pre. | 1 | 3 | 3 | 6 |
| Santa Filomena | Hj. | 1 | 6 | 7 | 13 |
| Santa Inés | " | 1 | 1 | 1 | 2 |

| Distritos y Localidades | | | Número de Habitantes | | |
|-----------------------------------|----------------|----------------|----------------------|--------------|--------------|
| Nombre | Cate- goría | Vivien- das | Hombres | Mujeres | TOTAL |
| <u>Distrito 3°:(Continuación)</u> | | | | | |
| Santa Julia | Hj. | 1 | 2 | 1 | 3 |
| Santa María | " | 1 | 5 | 5 | 10 |
| Santa Natilia | " | 2 | 6 | 7 | 13 |
| Santa Rosalia | " | 1 | 5 | 4 | 9 |
| Santa Ruth | " | 1 | 5 | 4 | 9 |
| Santa Teresa | Fd. | 1 | 5 | 2 | 7 |
| Santa Teresa | Hj. | 1 | 3 | 4 | 7 |
| Santa Yolanda | " | 1 | 2 | 3 | 5 |
| Santo Domingo | " | 1 | 3 | 2 | 5 |
| Sucesión Hantinao | " | 7 | 18 | 16 | 34 |
| Sucesión Mella | " | 1 | 2 | 3 | 5 |
| Suerte (La) | " | 1 | 5 | 1 | 6 |
| Tres Herraduras (Las) | " | 1 | 3 | 2 | 5 |
| <u>Distrito 4°: Iastarria</u> | Dist. | <u>571</u> | <u>1.772</u> | <u>1.625</u> | <u>3.397</u> |
| Aromos | Fd. | 1 | 1 | 3 | 4 |
| Arrayán (El) | " | 1 | 2 | 2 | 4 |
| Avellano (El) | " | 1 | 5 | 2 | 7 |
| Barrancas (Las) | " | 2 | 3 | 6 | 9 |
| Bellavista | " | 1 | 3 | 1 | 4 |
| Boldos (Los) | H. | 2 | 8 | 6 | 14 |
| Bosques (Los) | Hjs. | 2 | 5 | 4 | 9 |
| Bretaña | Fd. | 1 | 3 | 1 | 4 |
| Buenas Aguas | " | 3 | 11 | 9 | 20 |
| Buena Esperanza | " | 1 | 4 | 2 | 6 |
| Canelos (Los) | " | 1 | 2 | 2 | 4 |
| Carmen (El) | " | 4 | 4 | 15 | 19 |
| Carmen (El) | Hj. | 2 | 7 | 4 | 11 |
| Castaños (Los) | Fd. | 1 | 2 | 2 | 4 |
| Cementerio | " | 1 | 4 | 5 | 9 |
| Cinco (Los) | Hj. | 1 | 4 | 4 | 8 |
| Coigte (El) | " | 2 | 14 | 6 | 20 |
| Coihueco | " | 1 | 4 | 3 | 7 |
| Colonia Juan Cabezas | Prc. | 26 | 71 | 60 | 131 |
| Colonia Mantahue | Prcs. | 5 | 16 | 14 | 30 |
| Colonia Pidenco | " | 14 | 99 | 70 | 169 |
| Colonia San Jorge | Fd. | 6 | 28 | 16 | 44 |
| Correntoso | Hj. | 2 | 4 | 4 | 8 |
| Chaimalelfa | Fd. | 2 | 6 | 5 | 11 |
| Elberia | " | 1 | 1 | 2 | 3 |
| Esmeralda (La) | " | 1 | 1 | 2 | 3 |
| Esperanza | " | 1 | 3 | 3 | 6 |
| Esperanza | Hjs. | 2 | 5 | 5 | 10 |
| Faja 8° | Fd. | 2 | 4 | 7 | 11 |
| Flores (Las) | " | 1 | 4 | 2 | 6 |
| Flor del Bosque | " | 1 | 3 | 4 | 7 |

| Distritos y Localidades | | Número de Habitantes | | | |
|-----------------------------------|----------------|----------------------|---------|---------|-------|
| Nombre | Cate- goría | Vivien- das | Hombres | Mujeres | TOTAL |
| <u>Distrito 4°:(Continuación)</u> | | | | | |
| Holanda | Hj. | 1 | 1 | 2 | 3 |
| Hortensias (Las) | " | 1 | 3 | 4 | 7 |
| Hualves (Los) | " | 1 | 2 | 1 | 3 |
| Huinquilla | Fd. | 2 | 5 | 2 | 7 |
| Lagunas (Las) | Hj. | 1 | 6 | 3 | 9 |
| Laguna Loca | " | 1 | 1 | - | 1 |
| Lan Lan | Cs. | 3 | 7 | 5 | 12 |
| Lan Lan | Fd. | 7 | 19 | 23 | 42 |
| Laurel (El) | " | 1 | 3 | 6 | 9 |
| Lastarria | Pb. | 192 | 577 | 572 | 1.149 |
| Lastarria | Fd. | 1 | 3 | 2 | 5 |
| Lastarria | Hj. | 2 | 4 | 6 | 10 |
| Lastarria a la Colonia | Prccs. | 11 | 29 | 26 | 55 |
| Lastarria a San Jorge | " | 11 | 43 | 35 | 78 |
| Lomas (Las) | Fd. | 1 | 6 | 4 | 10 |
| Mercedes (Las) | " | 2 | 6 | 4 | 10 |
| Mirador (El) | " | 1 | 4 | 4 | 8 |
| Mantahue | Hj. | 1 | 3 | 1 | 4 |
| Mantahue | Prcc. | 16 | 43 | 44 | 87 |
| Mirador (El) | Hj. | 2 | 4 | 3 | 7 |
| Monte Tabor | " | 2 | 3 | 7 | 10 |
| Murtillas (Las) | Fd. | 1 | 2 | 8 | 10 |
| Nalcahue | Hj. | 3 | 4 | 4 | 8 |
| Nogales (Los) | " | 1 | 3 | 4 | 7 |
| Orilla (La) | " | 1 | 2 | 3 | 5 |
| Paidahue | Fd. | 1 | 5 | 2 | 7 |
| Palmera (La) | Hj. | 2 | 8 | 8 | 16 |
| Peral | Fd. | 1 | 4 | 1 | 5 |
| Pique (El) | " | 2 | 5 | 7 | 12 |
| Piñas (Las) | " | 1 | 3 | 2 | 5 |
| Poco a Poco | Hj. | 1 | 3 | - | 3 |
| Porvenir (El) | Fd. | 8 | 35 | 34 | 69 |
| Porvenir (El) | Hjs. | 6 | 22 | 13 | 35 |
| Prosperidad | Fd. | 4 | 8 | 5 | 13 |
| Puerto Chico | Fd. | 1 | 4 | 3 | 7 |
| Quebrada | Fd. | 1 | 3 | 5 | 8 |
| Quinientas (Las) | Hj. | 2 | 2 | 7 | 9 |
| Recreo (El) | Fd. | 2 | 2 | 1 | 3 |
| Retazos (Los) | " | 2 | 8 | 5 | 13 |
| Rosa (La) | Hj. | 1 | 3 | - | 3 |
| Rosal (El) | Fd. | 1 | 1 | 1 | 2 |
| Rosario (El) | Hj. | 1 | 1 | 3 | 4 |
| Rucahue | " | 1 | 2 | 2 | 4 |
| Rucachoroy | " | 2 | 5 | 5 | 10 |
| San Andrés | " | 1 | 3 | 2 | 5 |
| San Antonio | Fd. | 3 | 15 | 10 | 25 |

| Distritos y Localidades | | Número de Habitantes | | | |
|-----------------------------------|----------------|----------------------|---------|---------|-------|
| Nombre | Cate- goria | Vivien- das | Hombres | Mujeres | TOTAL |
| <u>Distrito 4°:(Continuación)</u> | | | | | |
| San Antonio | Hj. | 3 | 9 | 6 | 15 |
| San Atalivar | Fd. | 1 | 3 | 2 | 5 |
| San Carlos | Hj. | 1 | 5 | 4 | 9 |
| San Cristobal | Fd. | 2 | 9 | 8 | 17 |
| San Esteban | Hj. | 1 | 2 | 2 | 4 |
| San Félix | Fd. | 1 | 2 | 3 | 5 |
| San Lorenzo | " | 1 | 5 | 4 | 9 |
| San Lorenzo | Hjs. | 3 | 16 | 12 | 28 |
| San Luis | Fd. | 3 | 11 | 8 | 19 |
| San Fernando | " | 1 | 3 | 2 | 5 |
| San Fernando | Hj. | 1 | - | 4 | 4 |
| San Francisco | Fd. | 2 | 5 | 7 | 12 |
| San Francisco | Hj. | 1 | 3 | 3 | 6 |
| San Francisco | Pres. | 4 | 11 | 11 | 22 |
| San Gabriel | Fd. | 1 | 3 | 1 | 4 |
| San Gregorio | Hj. | 2 | 6 | 8 | 14 |
| San Guillermo | " | 1 | 7 | 2 | 9 |
| San Ignacio | Fd. | 2 | 2 | 6 | 8 |
| San Isidro | Hj. | 8 | 29 | 20 | 49 |
| San Jorge | Fd. | 12 | 26 | 17 | 43 |
| San Jorge | Hjs. | 2 | 12 | 6 | 18 |
| San José | Fd. | 1 | 3 | 4 | 7 |
| San José | Hj. | 1 | 3 | 5 | 8 |
| San Juan | Fd. | 2 | 8 | 4 | 12 |
| San Juan | Hj. | 1 | 4 | 5 | 9 |
| San Manuel | " | 1 | 7 | 4 | 11 |
| San Medardo | Fd. | 2 | 6 | 9 | 15 |
| San Miguel | Hj. | 1 | 5 | 2 | 7 |
| San Pedro | Fd. | 3 | 5 | 7 | 12 |
| San Pedro | Hjs. | 2 | 3 | 6 | 9 |
| San Rosendo | Hj. | 1 | 3 | 4 | 7 |
| San Sebastián | Fd. | 1 | 3 | 3 | 6 |
| San Sebastián | Hj. | 2 | 5 | 6 | 11 |
| Santa Albertina | Fd. | 2 | 5 | 8 | 13 |
| Santa Ana | " | 2 | 9 | 7 | 16 |
| Santa Anita | Hjs. | 3 | 7 | 11 | 18 |
| Santa Carmela | Hj. | 1 | 4 | 2 | 6 |
| Santa Celia | Fd. | 1 | - | 1 | 1 |
| Santa Claudina | Hjs. | 2 | 7 | 6 | 13 |
| Santa Cruz | Hj. | 1 | 3 | 1 | 4 |
| Santa Elena | Hjs. | 4 | 10 | 12 | 22 |
| Santa Ema | Fd. | 2 | 6 | 8 | 14 |
| Santa Emperatriz | Hj. | 1 | 6 | 2 | 8 |
| Santa Etelvina | Fd. | 1 | 2 | 3 | 5 |
| Santa Eufemia | " | 2 | 4 | 4 | 8 |
| Santa Eufemia | Hj. | 1 | 2 | 3 | 5 |
| Santa Felicia | " | 1 | 2 | 2 | 4 |

| Distritos y Localidades | | Número de Habitantes | | | |
|-----------------------------------|----------------|----------------------|--------------|--------------|--------------|
| Nombre | Cate- goría | Vivien- das | Hombres | Mujeres | TOTAL |
| <u>Distrito 4°:(Continuación)</u> | | | | | |
| Santa Filomena | Fd. | 1 | 3 | 4 | 7 |
| Santa Filomena | Hj. | 2 | 3 | - | 3 |
| Santa Isabel | Fd. | 2 | 8 | 6 | 14 |
| Santa Isabel | Hjs. | 4 | 6 | 8 | 14 |
| Santa Lidia | Fd. | 2 | 7 | 4 | 11 |
| Santa Luisa | " | 2 | 6 | 5 | 11 |
| Santa Luisa | Hjs. | 2 | 4 | 5 | 9 |
| Santa Magdalena | Hj. | 2 | 4 | 5 | 9 |
| Santa María | Fd. | 4 | 15 | 13 | 28 |
| Santa Marta | " | 1 | 3 | 3 | 6 |
| Santa Marta | Hjs. | 2 | 8 | 3 | 11 |
| Santa Rosa | Fd. | 9 | 28 | 36 | 64 |
| Santa Rosa | Hj. | 6 | 18 | 9 | 27 |
| Santa Sofia | Fd. | 1 | 1 | 3 | 4 |
| Santo Domingo | " | 3 | 8 | 7 | 15 |
| Santo Domingo | Hj. | 1 | 2 | 3 | 5 |
| Selva (La) | Fd. | 2 | 2 | 5 | 7 |
| Sin Nombre | Hj. | 1 | 2 | 2 | 4 |
| Socorro (El) | " | 1 | 2 | 2 | 4 |
| Sol (El) | " | 1 | 6 | 4 | 10 |
| Solo Yo | Fd. | 1 | 5 | 1 | 6 |
| Suerte (La) | Hj. | 1 | 4 | 2 | 6 |
| Tique (El) | Prs. | 1 | 4 | 3 | 7 |
| Tres Martillos | Hj. | 1 | 5 | 2 | 7 |
| Vegas (Las) | Fd. | 3 | 7 | 8 | 15 |
| Venecia | Prs. | 10 | 33 | 29 | 62 |
| Vertientes (Las) | Fd. | 2 | 5 | 11 | 16 |
| Vertientes (Las) | Hjs. | 2 | 7 | 5 | 12 |
| Vista Hermosa | Fd. | 3 | 15 | 10 | 25 |
| Zarzal | Hj. | 1 | 4 | 2 | 6 |
| <u>Distrito 5°: Donguil</u> | Dist. | <u>406</u> | <u>1.203</u> | <u>1.145</u> | <u>2.348</u> |
| Aguas Blancas | Hj. | 1 | 3 | 3 | 6 |
| Aguas Claras | Hjs. | 2 | 2 | 6 | 8 |
| Alamos (Los) | Fd. | 1 | 1 | 1 | 2 |
| Alamos (Los) | Hjs. | 2 | 5 | 5 | 10 |
| Alpes (Los) | Hj. | 2 | 3 | 6 | 9 |
| Aromo (El) | Fd. | 2 | 6 | 7 | 13 |
| Aromo (El) | Hj. | 1 | 3 | 5 | 8 |
| Aurora | " | 1 | 2 | 3 | 5 |
| Bastilla (La) | " | 1 | 5 | 3 | 8 |
| Bellavista | " | 1 | 3 | 4 | 7 |
| Boldo (El) | " | 2 | 5 | 5 | 10 |
| Eosque (El) | " | 1 | 3 | 2 | 5 |
| Botacura | Cs. | 26 | 65 | 74 | 139 |
| Botacura | Hj. | 2 | 11 | 6 | 17 |

| Distritos y Localidades | | | Número de Habitantes | | |
|-----------------------------------|----------------|----------------|----------------------|---------|-------|
| Nombre | Cate- goría | Vivien- das | Hombres | Mujeres | TOTAL |
| <u>Distrito 5°:(Continuación)</u> | | | | | |
| Buena Vista | Hjs. | 7 | 18 | 24 | 42 |
| Cambó | Hj. | 4 | 9 | 10 | 19 |
| Camino Ricci | Cp. | 1 | 3 | - | 3 |
| Canadán | Hj. | 1 | - | 2 | 2 |
| Carimán | Rd. | 13 | 35 | 37 | 72 |
| Carmen (El) | Hj. | 3 | 11 | 7 | 18 |
| Casualidad (La) | " | 3 | 6 | 6 | 12 |
| Cerro Maulén | A. | 1 | 5 | 2 | 7 |
| Ciprés (El) | Hj. | 1 | 3 | 3 | 6 |
| Corrientes (Las) | Fd. | 2 | 8 | 7 | 15 |
| Corrientes (Las) | Hj. | 2 | 5 | 4 | 9 |
| Delicias (Las) | Hjs. | 2 | 6 | 4 | 10 |
| Emerita | Hj. | 2 | 5 | 4 | 9 |
| Envidia (La) | " | 1 | 3 | 1 | 4 |
| Esperanza (La) | Hjs. | 2 | 9 | 7 | 16 |
| Felicidad | Hj. | 2 | 2 | 6 | 8 |
| Florida (La) | " | 1 | 5 | 4 | 9 |
| Flavio (El) | " | 1 | 1 | 3 | 4 |
| Frontera (La) | Fd. | 4 | 14 | 12 | 26 |
| Guindos (Los) | Hj. | 1 | 3 | 2 | 5 |
| Hualves (Los) | " | 2 | 10 | 6 | 16 |
| Industrial (La) | " | 2 | 9 | 7 | 16 |
| Junquillo | " | 2 | 6 | 6 | 12 |
| Laguna (La) | " | 1 | 2 | 4 | 6 |
| Lingues (Los) | " | 3 | 21 | 6 | 27 |
| Manzano (El) | " | 1 | 5 | 7 | 12 |
| Martillo (El) | " | 1 | 3 | 4 | 7 |
| Merirrehue | " | 17 | 50 | 49 | 99 |
| Merirrehue | Rd. | 9 | 23 | 20 | 43 |
| Mirador (El) | Hjs. | 3 | 8 | 17 | 25 |
| Miraflores | Hj. | 1 | 7 | 2 | 9 |
| Nieves (Las) | " | 2 | 7 | 10 | 17 |
| Nogal (El) | " | 1 | 1 | 3 | 4 |
| Notros (Los) | " | 1 | 1 | 3 | 4 |
| Nueva Etruria | Fd. | 112 | 362 | 328 | 690 |
| Palmas (Las) | Hj. | 2 | 6 | 8 | 14 |
| Piña (La) | " | 1 | 3 | 4 | 7 |
| Poco a Poco | Fd. | 1 | 3 | 1 | 4 |
| Porvenir (El) | Hj. | 11 | 38 | 39 | 77 |
| Pradera (La) | " | 1 | 3 | 3 | 6 |
| Quinientas (Las) | " | 2 | 3 | 6 | 9 |
| Remate (El) | " | 2 | 7 | 7 | 14 |
| Ricci | Fd. | 1 | 2 | 2 | 4 |
| Riscos (Los) | Hj. | 1 | 1 | - | 1 |
| Rosal (El) | " | 1 | 5 | 2 | 7 |
| Ruca Tocara | " | 1 | 3 | 3 | 6 |
| San Agustín | " | 1 | 5 | 2 | 7 |

| Distritos y Localidades. | | Número de Habitantes | | | |
|-----------------------------------|----------------|----------------------|---------|---------|-------|
| Nombre | Cate- goría | Vivien- das | Hombres | Mujeres | TOTAL |
| <u>Distrito 5°:(Continuación)</u> | | | | | |
| San Antonio | Hj. | 2 | 3 | 5 | 8 |
| San Carlos | " | 1 | 2 | 1 | 3 |
| San Francisco | " | 6 | 15 | 12 | 27 |
| San Gabriel | " | 2 | 6 | 6 | 12 |
| San Ignacio | " | 1 | 1 | 2 | 3 |
| San Isidro | " | 2 | 7 | 10 | 17 |
| San Jorge | " | 1 | 4 | 1 | 5 |
| San José | " | 1 | 1 | 2 | 3 |
| San Juan | " | 6 | 18 | 13 | 31 |
| San Lorenzo | " | 1 | 4 | 2 | 6 |
| San Luis | " | 8 | 26 | 22 | 48 |
| San Manuel | " | 1 | 1 | 2 | 3 |
| San Pablo | " | 1 | 2 | 2 | 4 |
| San Pedro | Hjs. | 3 | 6 | 6 | 12 |
| San Ramón | Hj. | 1 | 3 | 1 | 4 |
| San Sebastián | Fd. | 2 | 5 | 9 | 14 |
| San Sebastián | Hj. | 5 | 10 | 9 | 19 |
| San Vicente | " | 4 | 12 | 10 | 22 |
| Santa Adelaida | " | 1 | 3 | 4 | 7 |
| Santa Ana | " | 4 | 10 | 14 | 24 |
| Santa Catalina | " | 1 | 3 | 2 | 5 |
| Santa Elisa | Hjs. | 6 | 23 | 18 | 41 |
| Santa Emma | Hj. | 1 | 2 | 2 | 4 |
| Santa Herminia | " | 1 | 5 | 3 | 8 |
| Santa Inés | Hjs. | 6 | 23 | 16 | 39 |
| Santa Isabel | Hj. | 3 | 1 | 5 | 6 |
| Santa Juana | " | 5 | 13 | 16 | 29 |
| Santa Julia | " | 1 | 4 | 1 | 5 |
| Santa Laura | Hjs. | 2 | 1 | 5 | 6 |
| Santa María | " | 3 | 8 | 4 | 12 |
| Santa Mercedes | Hj. | 2 | 6 | 4 | 10 |
| Santa Rosa | Fd. | 2 | 7 | 8 | 15 |
| Santa Rosa | Hj. | 13 | 39 | 37 | 76 |
| Santa Tecla | " | 1 | 2 | 2 | 4 |
| Santa Teresa | " | 1 | 2 | 3 | 5 |
| Salvador (El) | " | 1 | 2 | 1 | 3 |
| Selva (La) | " | 1 | 2 | 1 | 3 |
| Sierra (La) | Fd. | 3 | 10 | 12 | 22 |
| Sócrates | Pre. | 2 | 5 | 7 | 12 |
| Sol (El) | Fd. | 1 | 5 | 3 | 8 |
| Suc. Rodríguez | Hj. | 3 | 10 | 6 | 16 |
| Suerte (La) | " | 3 | 4 | 11 | 15 |
| Tegualda | " | 2 | 5 | 4 | 9 |
| Tengo Miedo | " | 1 | 3 | 1 | 4 |
| Triosuco | " | 1 | 2 | 1 | 3 |
| Valles (Los) | Hjs. | 2 | 9 | 11 | 20 |

| Distritos y Localidades | | | Número de Habitantes | | |
|-----------------------------------|----------------|----------------|----------------------|---------|--------|
| Nombre | Cate- goría | Vivien- das | Hombres | Mujeres | TOTAL |
| <u>Distrito 5º:(Continuación)</u> | | | | | |
| Vértientes (Las) | Hj. | 1 | 4 | 3 | 7 |
| Violetas (Las) | Prc. | 1 | 1 | 1 | 2 |
| Vista Buena Moza (La) | Hj. | 1 | 1 | - | 1 |
| Total de la Comuna | | 2.723 | 7.914 | 7.673 | 15.587 |

PROVINCIA DE CAUTIN

COMUNA SUBDELEGACION DE TOLTEN

Sus límites son:

Al Norte, el río Chelle, desde su desembocadura en el Océano Pacífico hasta la desembocadura del estero Pichi-Chelle; el estero Pichi-Chelle, desde su desembocadura en el río Chelle hasta el lindero entre las antiguas hijuelas 178-b de P.Larrere y Galindo Zambrano; la línea de linderos que separa la antigua hijuela 178-b de P.Larrere y 178-a de P. Muñoz por una parte, de la antigua hijuela de Galindo Zambrano y 229 de la Sucesión Aravena, por la otra, desde el estero Pichi-Chelle, hasta el lindero poniente de la antigua hijuela 315; el lindero poniente de la antigua hijuela 315, desde la línea de linderos antes mencionada hasta el lindero norte de la antigua hijuela 177; el lindero norte de la antigua hijuela 177, desde el lindero poniente de la antigua hijuela 315 hasta el estero Puculón; el estero Puculón, desde el lindero norte de la antigua hijuela 177 hasta su desembocadura en el río Toltén, y el río Toltén, desde la desembocadura del estero Puculón hasta la desembocadura del río Comuy o Mahuidanche.-

Al Este, el río Comuy o Mahuidanche, desde su desembocadura en el río Toltén hasta la faja Huefel, y la faja Huefel, desde el río Comuy hasta la línea de cumbres que limita por el norte la hoya del río Lingue o Mehuín.-

Al Sur, la línea de cumbres que limita por el norte la hoya del río Lingue o Mehuín, desde la faja Huefel hasta la Punta Ronca sobre el Océano Pacífico, pasando por las cordilleras de Mahuidanche, Polcura y Queule.-

Al Oeste, el Océano Pacífico, desde la Punta Ronca hasta la desembocadura del río Chelle.-

La comuna-subdelegación de Toltén se divide en cuatro distritos, a saber:

1° Toltén; 2° Esperanza; 3° Mahuidanche; y 4° Queule.-

COMUNA-SUBDELEGACIÓN TOLTÉN

| Distritos y Localidades | | Número de Habitantes | | | | |
|-------------------------------|----------------|----------------------|------------|--------------|--------------|--------------|
| Nombre | Cate- goría | Vivien- das | Hombres | Mujeres | TOTAL | |
| <u>Distrito 1°: Toltén</u> | | Dist. | <u>735</u> | <u>2.226</u> | <u>2.194</u> | <u>4.420</u> |
| Angostura (La) | Hj. | 1 | 3 | 5 | 8 | |
| Arrayán | Fd. | 5 | 14 | 8 | 22 | |
| Barra (La) | Cs. | 7 | 24 | 23 | 47 | |
| Boldos (Los) | Fd. | 3 | 10 | 7 | 17 | |
| Camagüey | Cs. | 26 | 75 | 79 | 154 | |
| Camagüey | Fd. | 22 | 67 | 79 | 146 | |
| Camagüey | Hj. | 22 | 77 | 64 | 141 | |
| Camagüey | Prc. | 20 | 67 | 47 | 114 | |
| Carmen (El) | Hj. | 1 | 2 | 3 | 5 | |
| Cayumán | Rd. | 17 | 51 | 51 | 102 | |
| Cipué | Fd. | 2 | 8 | 6 | 14 | |
| Coipué | Hj. | 15 | 57 | 52 | 109 | |
| Collico | Fd. | 17 | 52 | 51 | 103 | |
| Collipulli | " | 8 | 25 | 22 | 47 | |
| Fintucué | " | 2 | 4 | 3 | 7 | |
| Fintucué | Hj. | 15 | 50 | 47 | 97 | |
| Huape (El) | Fd. | 12 | 41 | 37 | 78 | |
| Maquehue | Rd. | 51 | 145 | 169 | 314 | |
| Higgins | Prc. | 30 | 122 | 82 | 204 | |
| Pailas (Las) | Hj. | 1 | 4 | 2 | 6 | |
| Pino (El) | Fd. | 1 | 7 | 6 | 13 | |
| Pocoyán | Hj. | 10 | 33 | 35 | 68 | |
| Pocoyán | Rd. | 39 | 116 | 138 | 254 | |
| Quemas (Las) | Hj. | 3 | 8 | 13 | 21 | |
| Quemas (Las) | Prc. | 27 | 77 | 69 | 146 | |
| San Roque | Cs. | 11 | 48 | 37 | 85 | |
| San Roque | Prc. | 30 | 122 | 81 | 203 | |
| Santa Amelia | Hj. | 1 | 4 | 2 | 6 | |
| Santa Maura | " | 1 | 3 | 2 | 5 | |
| Santa Rosa | Fd. | 12 | 36 | 40 | 76 | |
| Toltén | Est. | 10 | 37 | 26 | 63 | |
| Sin Nombre | Cs. | 11 | 30 | 47 | 77 | |
| Toltén | Cd. | 302 | 807 | 861 | 1.668 | |
| <u>Distrito 2°: Esperanza</u> | | Dist. | <u>713</u> | <u>2.180</u> | <u>2.135</u> | <u>4.315</u> |
| Aguas Azules | Fd. | 2 | 4 | 8 | 12 | |
| Alto Chelle | Cs. | 11 | 26 | 23 | 49 | |
| Alto Chelle | Hj. | 32 | 88 | 82 | 170 | |
| Alto Chelle | Rd. | 4 | 13 | 11 | 24 | |
| Budi (El) | Fd. | 64 | 276 | 234 | 510 | |
| Budi Sur | " | 9 | 31 | 21 | 52 | |
| Budi Sur | Prc. | 32 | 110 | 88 | 198 | |
| Curileufo | Rd. | 2 | 4 | 5 | 9 | |
| Chaichallén | " | 18 | 46 | 64 | 110 | |
| Chelle | Fd. | 17 | 53 | 61 | 114 | |
| Filulafquén | Rd. | 10 | 36 | 51 | 87 | |

| Distritos y Localidades | | Número de Habitantes | | | |
|-----------------------------------|----------------|----------------------|--------------|--------------|--------------|
| Nombre | Cate- goría | Vivien- das | Hombres | Mujeres | TOTAL |
| <u>Distrito 2°:(Continuación)</u> | | | | | |
| Hualpín | Al. | 171 | 471 | 476 | 947 |
| Hualpín | Cp. | 18 | 46 | 58 | 104 |
| Hualpín | Est. | 4 | 17 | 14 | 31 |
| Huanquihue | Rd. | 11 | 27 | 33 | 60 |
| Huentén | " | 5 | 25 | 21 | 46 |
| Huichequeo | " | 14 | 40 | 42 | 82 |
| Huicollican | Cs. | 36 | 119 | 102 | 221 |
| Huicollicán | Hj. | 8 | 29 | 29 | 58 |
| Huicollicán | Rd. | 16 | 50 | 50 | 100 |
| Isla Licán | Cs. | 20 | 59 | 50 | 109 |
| Isla Licán | Rd. | 39 | 109 | 118 | 227 |
| Metranquén | Fd. | 5 | 19 | 13 | 32 |
| Metranquén | Rd. | 7 | 19 | 14 | 33 |
| Pelehue | Fd. | 1 | 4 | 2 | 6 |
| Pelehue | Hj. | 9 | 31 | 22 | 53 |
| Peule | " | 10 | 31 | 27 | 58 |
| Porma | Rd. | 35 | 95 | 89 | 184 |
| Puyehue | Hj. | 11 | 32 | 31 | 63 |
| Puyehue | Rd. | 24 | 60 | 80 | 140 |
| Quinchalolén | Hj. | 4 | 10 | 6 | 16 |
| Quiñilef | Rd. | 28 | 86 | 99 | 185 |
| Rucacura | " | 21 | 51 | 66 | 117 |
| San Antonio | Fd. | 5 | 13 | 12 | 25 |
| San Carlos | " | 4 | 18 | 15 | 33 |
| Santa Ida | " | 3 | 17 | 11 | 28 |
| Vegas (Las) | " | 3 | 15 | 7 | 22 |
| <u>Distrito 3°: Mahuidanchi</u> | <u>Dist.</u> | <u>396</u> | <u>1.291</u> | <u>1.100</u> | <u>2.391</u> |
| Barra (Juan Bautista) | Prc. | 2 | 7 | 4 | 11 |
| California | Fd. | 9 | 32 | 24 | 56 |
| Camagüey | Hj. | 10 | 31 | 25 | 56 |
| Camino Pitrufoquén a Toltén | Cs. | 5 | 17 | 14 | 31 |
| Campos y Arriagada | Hj. | 2 | 6 | 2 | 8 |
| Campos Villarroel y Otros | " | 3 | 12 | 6 | 18 |
| Canales Achibalelt | " | 2 | 4 | 3 | 7 |
| Catalán | " | 1 | 11 | 2 | 13 |
| Ceballos | " | 1 | 3 | 2 | 5 |
| Cerros Comuy | Cs. | 4 | 16 | 15 | 31 |
| Colimán | " | 6 | 26 | 13 | 39 |
| Constanzo | Prc. | 3 | 3 | 8 | 11 |
| Fortuna (La) | Hj. | 1 | 5 | 2 | 7 |
| Mahuidanchi | Cs. | 85 | 275 | 252 | 527 |
| Mahuidanchi | Prc. | 29 | 91 | 87 | 178 |
| Ortiz Alarcón y Otros | Hj. | 3 | 16 | 7 | 23 |
| Ortiz Neira y Otros | " | 2 | 7 | 6 | 13 |
| Pinos (Los) | Prc. | 1 | 4 | 3 | 7 |

| Distritos y Localidades | | | Número de Habitantes | | |
|------------------------------------|----------------|----------------|----------------------|---------|-------|
| Nombre | Cate- goría | Vivien- das | Hombres | Mujeres | TOTAL |
| <u>Distrito 3°: (Continuación)</u> | | | | | |
| Pocoyán | Cs. | 16 | 53 | 36 | 89 |
| Pocoyán | Prc. | 2 | 6 | 6 | 12 |
| Pocoyán | Rd. | 116 | 345 | 323 | 668 |
| Pumalal | Cs. | 8 | 24 | 17 | 41 |
| Pumalal | Hj. | 9 | 30 | 17 | 47 |
| Pumalal | Prc. | 6 | 20 | 18 | 38 |
| Quemas (Las) | Cs. | 27 | 88 | 60 | 148 |
| Quemas (Las) | Rd. | 2 | 9 | 6 | 15 |
| San Francisco de Mahuidan- che | Fd. | 3 | 9 | 9 | 18 |
| Santa Amelia | " | 29 | 111 | 117 | 228 |
| Santa Elena | Prc. | 1 | 4 | 1 | 5 |
| Sucesión Cortés | " | 6 | 17 | 9 | 26 |
| Villagrán | Hj. | 2 | 9 | 6 | 15 |
| <u>Distrito 4°: Queule</u> | | | | | |
| | Dist. | 697 | 2.039 | 2.021 | 4.060 |
| Agua sin Nombre | Hj. | 2 | 6 | 6 | 12 |
| Apoquindo | " | 1 | 4 | 3 | 7 |
| Arrayán | Fd. | 13 | 51 | 39 | 90 |
| Barra (La) | Cs. | 16 | 47 | 50 | 97 |
| Boldos Altos | Prc. | 17 | 46 | 55 | 101 |
| Boldos (Los) | Cs. | 18 | 60 | 48 | 108 |
| Boldos (Los) | Fd. | 34 | 100 | 96 | 196 |
| Boldos | Prc. | 20 | 69 | 65 | 134 |
| Boldos Altos | Hj. | 1 | 8 | 2 | 10 |
| Boroa | Cs. | 17 | 57 | 55 | 112 |
| Boroa | Hj. | 1 | 5 | 4 | 9 |
| Boroa | Prc. | 74 | 212 | 233 | 445 |
| Cayulfe | Rd. | 53 | 150 | 166 | 316 |
| Confianza (La) | Hj. | 1 | 1 | 3 | 4 |
| Chanquín | Rd. | 28 | 80 | 83 | 163 |
| Cherquenco | " | 13 | 27 | 41 | 68 |
| Esperanza | Hj. | 1 | 3 | - | 3 |
| Huechucón José | Rd. | 1 | 4 | 2 | 6 |
| Huellas (Las) | Hj. | 2 | 9 | 6 | 15 |
| Mahuida | Cs. | 7 | 17 | 19 | 36 |
| Mahuida | Prc. | 6 | 17 | 11 | 28 |
| Maitinco | Cs. | 7 | 20 | 29 | 49 |
| Maitinco | Hj. | 1 | 3 | 3 | 6 |
| Maitinco | Rd. | 3 | 13 | 6 | 19 |
| Mañana (La) | Fd. | 1 | 6 | 4 | 10 |
| Mirador | Cs. | 2 | 5 | 4 | 9 |
| Miramor | Fd. | 10 | 40 | 31 | 71 |
| Nieves (Las) | Hj. | 1 | 8 | 2 | 10 |
| Nigue | Cs. | 12 | 39 | 33 | 72 |
| Pichilengue | Fd. | 1 | 4 | 4 | 8 |

Comuna Toltén.
(Continuación)

4.

| Distritos y Localidades | | | Número de Habitantes | | |
|-----------------------------------|----------------|----------------|----------------------|---------|--------|
| Nombre | Cate- goría | Vivien- das | Hombres | Mujeres | TOTAL |
| <u>Distrito 4°:(Continuación)</u> | | | | | |
| Pichilengue | Hj. | 11 | 28 | 32 | 60 |
| Pinos (Los) | Fd. | 1 | 3 | 1 | 4 |
| Pirén | Hj. | 27 | 64 | 73 | 137 |
| Pirén | Rd. | 1 | 3 | 4 | 7 |
| Puchelco | Cs. | 1 | 4 | 2 | 6 |
| Puralaco | Fd. | 3 | 8 | 5 | 13 |
| Puralaco | Rd. | 42 | 115 | 119 | 234 |
| Queule | Cs. | 2 | 6 | 8 | 14 |
| Queule | Fd. | 16 | 43 | 43 | 86 |
| Queule | Hj. | 45 | 122 | 126 | 248 |
| Queule | Al. | 78 | 208 | 219 | 427 |
| Queule | Rd. | 9 | 26 | 24 | 50 |
| Rinconada | Hj. | 6 | 17 | 13 | 30 |
| Salto (El) | " | 6 | 17 | 14 | 31 |
| Selva (La) | " | 1 | 4 | 1 | 5 |
| San Fernando | Fd. | 6 | 30 | 18 | 48 |
| San Luis | " | 2 | 4 | 2 | 6 |
| San Miguel | Hj. | 2 | 4 | 11 | 15 |
| Santa Cruz | " | 1 | 2 | 1 | 3 |
| Santa Isabel | " | 1 | 1 | 3 | 4 |
| Santa Rita | " | 1 | 5 | 3 | 8 |
| Toltén | Cd. | 22 | 73 | 63 | 136 |
| Toltén | Fd. | 3 | 6 | 8 | 14 |
| Traiguén | " | 9 | 31 | 22 | 53 |
| Treque | Rd. | 35 | 100 | 100 | 200 |
| Tres Marías (Las) | Hj. | 1 | 3 | 2 | 5 |
| Venado | " | 1 | 1 | 1 | 2 |
| Total de la Comuna | | 2.541 | 7.736 | 7.450 | 15.186 |
| TOTAL DEPARTAMENTO PITRUFQUEN... | | 8.122 | 23.133 | 23.197 | 46.330 |

DEPARTAMENTO DE VILLARRICA

Sus límites son:

Al Norte, la línea de linderos que limita, entre otras, por el norte las hijuelas 880, 887, 895, Carrasco, 832, 836, M. Fossetot, F. Ortiz N., y J. Martínez, desde el límite poniente de la hijuela 880 hasta el río Dónquil; el río Dónquil, desde la línea de linderos mencionada hasta la desembocadura del estero Trancalco; el estero Trancalco, desde su desembocadura en el río Huiscañi hasta el lindero oriente de la hijuela J. D. Barra; el lindero oriente de las hijuelas J. D. Barra y F. Imihuala, desde el estero Trancalco hasta el lindero sur de la hijuela F. Panchulef; el lindero sur de las hijuelas F. Panchulef y número 8 M. Huenulef, desde el lindero oriente de la hijuela F. Imihuala hasta el río Voipir, el río Voipir, desde el lindero sur de la hijuela M. Huenulef hasta su desembocadura en el río Toltén, el río Toltén, desde la desembocadura del río Voipir hasta la desembocadura del río Pedregoso; el río Pedregoso, desde su desembocadura en el río Toltén hasta su origen, y la línea de cumbres que limita por el norte la hoya de los lagos Villarrica y Caburgua, desde el origen del río Pedregoso hasta la frontera argentina.-

Al Este, la frontera argentina, desde la línea de cumbres que limita por el norte la hoya del lago Caburgua hasta la línea de cumbres que limita por el sur la hoya del lago Villarrica.-

Al Sur, la línea de cumbres que limita por el sur la hoya del lago Villarrica, desde la frontera argentina hasta el volcán Villarrica; la línea de cumbres que limita por el norte la hoya del lago Calafquén y del río Leufucade, desde el volcán Villarrica hasta el origen del estero Cudico; el estero Cudico, desde su origen hasta su desembocadura en el río Cruces; el río Cruces, desde la desembocadura del estero Cudico hasta la desembocadura del estero Quilén, y el estero Quilén, Quitraco, Milcahuín o Tripahuante, desde la desembocadura del estero Quilén en el río Cruces hasta el origen del estero Tripahuante.-

Al Oeste, la línea de cumbres que limita por el oriente y por el norte la hoya del río Mehuín o Lingue, desde el origen del estero Tripahuante hasta la línea de linderos que limita, entre otras, por el poniente las hijuelas 1025, 1014 y 880, y dicha línea de linderos, desde la línea de cumbres que limita por el norte la hoya del río Mehuín o Lingue hasta el lindero norte de la hijuela 880.-

La cabecera del departamento de Villarrica es la ciudad de Loncoche.-

PROVINCIA DE CAUTIN

COMUNA SUBDELEGACION DE LONCOCHE

Sus límites son:

Al Norte, la línea de linderos que limita, entre otra por el norte las hijuelas 880, 887, 895 Carrasco, 832, 836, M. Rosselot, R. Ortiz N. y J. Martínez, desde el límite poniente de la hijuela 880 hasta el río Dónquíl y el río Dónquíl o Huiscapi, desde la línea de linderos mencionada hasta el lindero poniente de la hijuela Urrutia, Novión y Gatica.-

Al Este, el lindero poniente de las hijuelas Urrutia, Novión y Gatica y M. Cifuentes, desde el río Huiscapi hasta el estero Luma; el estero Luma, desde el lindero poniente de la hijuela M. Cifuentes hasta su confluencia con el río Cruces; el río Cruces, desde su confluencia con el estero Luma hasta el lindero oriente de la hijuela S. Arriagada; el lindero oriente de la hijuela S. Arriagada, desde el río Cruces hasta el estero Alalem; el estero Alalem, desde el lindero oriente de la hijuela S. Arriagada hasta su confluencia con el estero Punta de Tierra, y el estero Punta de Tierra, desde su confluencia con el estero Alalem hasta su origen.

Al Sur, la línea de cumbres que limita por el norte la hoya del lago Calafquén y del río Leufucade, desde el origen del estero Punta de Tierra hasta el origen del estero Cudico; el estero Cudico, desde su origen hasta su desembocadura en el río Cruces; el río Cruces, desde la desembocadura del estero Cudico hasta la desembocadura del estero Quillén, y el estero Quillén, Quitarco, Milcahuín y Tripahuante, desde la desembocadura del estero Quillén en el río Cruces hasta el origen del estero Tripahuante.-

Al Oeste, la línea de cumbres que limita por el oriente y por el norte la hoya del río Mehuín o Lingue, desde el origen del estero Tripahuante hasta la línea de linderos que limita, entre otras, por el poniente las hijuelas 1025, 1014 y 880, y dicha línea de linderos, desde la línea de cumbres que limita por el norte la hoya del río Mehuín o Lingue hasta el lindero norte de la hijuela 880.-

La comuna-subdelegación de Loncoche se divide en diez distritos, a saber:

1° Loncoche; 2° La Paz; 3° Videnco; 4° Afquintué;
5° Muquén; 6° Huiscapi; 7° Yamico; 8° Calfunco; 9° Chanlelfu;
y 10° Lumaco.-

COMUNA SUBDELEGACION LONCOCHE

| Distritos y Localidades | | | Número de habitantes | | |
|---------------------------------|----------------|--------------------------|----------------------|--------------|--------------|
| | Cate- goría | Nº de Vivien- das. | Hombres | Mujeres | TOTAL |
| <u>Distrito Nº 1.- Loncoche</u> | | | <u>2.824</u> | <u>3.300</u> | <u>6.124</u> |
| Ascensión (La) | Fd. | 2 | 6 | 6 | 12 |
| Ciruelo (El) | Hj. | 1 | 1 | 1 | 2 |
| Colonia Loncoche | PrCs. | 26 | 91 | 78 | 169 |
| Collimallin | Hj. | 1 | 1 | 2 | 3 |
| Durazno (Los) | " | 1 | 1 | 6 | 7 |
| Ellocoyan | " | 32 | 86 | 89 | 175 |
| Ellocoyan | Prc. | 1 | 4 | 4 | 8 |
| Huacamayo | Hj. | 2 | 3 | 2 | 5 |
| Huelanelefun | " | 5 | 14 | 12 | 26 |
| Laguna Verde | " | 1 | 6 | 3 | 9 |
| Lolén | " | 1 | 3 | 2 | 5 |
| Lolorruca | " | 18 | 56 | 49 | 105 |
| Lolorruca | Rd. | 11 | 39 | 42 | 81 |
| Loncoche | Cd. | 951 | 2.280 | 2.781 | 5.061 |
| Nometraguen | Hj. | 1 | 1 | 4 | 5 |
| Niguén | " | 25 | 67 | 69 | 136 |
| Nefunco | " | 1 | 2 | 1 | 3 |
| Parcelas 1 al 5 | PrCs. | 15 | 38 | 36 | 74 |
| Penchucón | Hj. | 7 | 12 | 15 | 27 |
| Pinos (Los) | " | 1 | 3 | 2 | 5 |
| Ponococo | " | 2 | 4 | 4 | 8 |
| Porvenir | " | 1 | 4 | 3 | 7 |
| San Agustín | " | 2 | 6 | 6 | 12 |
| San José | Fd. | 5 | 16 | 11 | 27 |
| San Antonio de Ellocoyan | " | 10 | 40 | 36 | 76 |
| Santa Ana | " | 3 | 11 | 9 | 20 |
| Santa Luisa | Hj. | 5 | 10 | 8 | 18 |
| Santo Domingo | " | 1 | 8 | 4 | 12 |
| Suto | " | 1 | 3 | 5 | 8 |
| Vertiente (Las) | " | 1 | 4 | 3 | 7 |
| Vista Hermosa | " | 2 | 4 | 7 | 11 |
| <u>Distrito Nº 2.- La Paz</u> | | | <u>1.534</u> | <u>1.330</u> | <u>2.864</u> |
| Alto Mellao | Hj. | 13 | 36 | 30 | 66 |
| Antilef | Rd. | 12 | 56 | 35 | 91 |
| Aromos (Los) | Hj. | 10 | 31 | 33 | 64 |
| Bampoe | " | 2 | 4 | 4 | 8 |
| Caicolén | " | 1 | 6 | 2 | 8 |
| Calfuala | Rd. | 3 | 9 | 7 | 16 |
| Calquinco | Fd. | 2 | 12 | 8 | 20 |
| Carmencita | Hj. | 1 | 3 | 4 | 7 |
| Carril | Fd. | 3 | 14 | 4 | 18 |
| Castaños (Los) | Hj. | 1 | 2 | 3 | 5 |
| Coihue | " | 4 | 13 | 7 | 20 |
| Coihue La Paz | Rd. | 15 | 30 | 43 | 73 |

| Distritos y Localidades | | Número de Habitantes | | | |
|-------------------------------------|--------------|----------------------|------------|------------|--------------|
| | | Vivien- das.- | Hombres | Mujeres | TOTAL |
| <u>Distr. N° 2 La Paz.- (Cont).</u> | | | | | |
| Collico | Hj. | 57 | 150 | 131 | 281 |
| Copihues | Fd. | 1 | 2 | 2 | 4 |
| Curihue | Hj. | 14 | 62 | 46 | 108 |
| Curihue | Frc. | 1 | 5 | 7 | 12 |
| Chepo | Fd. | 14 | 32 | 41 | 73 |
| Chifilcoyán | Hj. | 3 | 10 | 13 | 23 |
| Chilcoco | " | 1 | 2 | 4 | 6 |
| Huichahué | " | 11 | 31 | 30 | 61 |
| Huilcañanco | " | 5 | 17 | 19 | 36 |
| Lanco Viejo | Fd. | 8 | 29 | 16 | 45 |
| Lanco Viejo | Hj. | 23 | 72 | 49 | 121 |
| Lanco Viejo | Prc. | 14 | 44 | 37 | 81 |
| Lautaro | Hj. | 2 | 5 | 4 | 9 |
| Lingue | Rd. | 8 | 33 | 19 | 52 |
| Molul | Hj. | 22 | 84 | 76 | 160 |
| Nilcahuín | Fd. | 2 | 11 | 7 | 18 |
| Nilcahuín | Hj. | 2 | 6 | 3 | 9 |
| Nilcahuín | Rd. | 27 | 88 | 77 | 165 |
| Nanculelfun | Hj. | 3 | 10 | 5 | 15 |
| Olmos (los) | Fd. | 12 | 44 | 34 | 78 |
| Paz (La) | Ald. | 71 | 152 | 174 | 326 |
| Paz (La) | Fd. | 2 | 5 | 2 | 7 |
| Porvenir (El) | " | 4 | 22 | 15 | 37 |
| Puraral | " | 17 | 55 | 50 | 105 |
| Reynante | Rd. | 30 | 103 | 77 | 180 |
| Rinconada (La) | Fd. | 14 | 37 | 37 | 74 |
| San Francisco | " | 1 | 3 | 4 | 7 |
| San Luis | Hj. | 15 | 57 | 47 | 104 |
| Santa Elena | Fd. | 2 | 5 | 2 | 7 |
| Santa Rita | " | 3 | 9 | 8 | 17 |
| Traitraico | Cs. | 15 | 42 | 38 | 80 |
| Traguén Cura | Hj. | 1 | 3 | 6 | 9 |
| Tripallante | Fd. | 1 | 2 | 1 | 3 |
| Tripallante | Hj. | 15 | 64 | 50 | 114 |
| Tripallante | Rd. | 2 | 10 | 6 | 16 |
| Truf-Truf | Hj. | 5 | 10 | 12 | 22 |
| Yauquico | " | 1 | 2 | 1 | 3 |
| <u>Distrito N°3.- Pidenco</u> | <u>Dist.</u> | <u>199</u> | <u>650</u> | <u>613</u> | <u>1.263</u> |
| Ancapuye | Hj. | 5 | 16 | 7 | 23 |
| Antipán | E. | 1 | 3 | 4 | 7 |
| Antipán | Hj. | 2 | 6 | 9 | 15 |
| Aromos (Los) | " | 1 | 3 | 4 | 7 |
| Calfico | " | 1 | 3 | 1 | 4 |
| Campana (La) | Fd. | 5 | 17 | 17 | 34 |

| Distritos y Localidades | Número de Habitantes | | | | |
|---------------------------------------|----------------------|----------------|---------|---------|-------|
| | Cate- goría | Vivien- das | Hombres | Mujeres | TOTAL |
| <u>Distrito N° 3.-Pidenco (Cont.)</u> | | | | | |
| Carmen (El) | Hj. | 2 | 10 | 10 | 20 |
| Carrasco | " | 1 | 2 | 3 | 5 |
| Castaños (Los) | " | 8 | 30 | 31 | 61 |
| Catripán | " | 1 | 3 | 1 | 4 |
| Cerro Alto | Fd. | 1 | 5 | 6 | 11 |
| Collancahuín | Hj. | 1 | 1 | 2 | 3 |
| Cumbre (La) | " | 1 | 2 | 1 | 3 |
| Curantué | " | 1 | 1 | 3 | 4 |
| Curicó | " | 2 | 3 | 8 | 11 |
| Curígelo | " | 1 | 1 | 6 | 7 |
| Curigue | Fd. | 1 | 3 | 2 | 5 |
| Cheuquellanco Juan | Hj. | 1 | 2 | 2 | 4 |
| Chupones (Los) | " | 2 | 3 | 8 | 11 |
| Esperanza | " | 3 | 15 | 13 | 28 |
| Guillenco | " | 1 | 4 | 2 | 6 |
| Guiñigue | " | 2 | 7 | 7 | 14 |
| Hachazo (El) | " | 1 | 1 | 4 | 5 |
| Helvecia | " | 1 | 3 | 4 | 7 |
| Huillinco | " | 1 | 4 | 2 | 6 |
| Lumaco | Fd. | 1 | 2 | 5 | 7 |
| Mamul (El) | Hj. | 1 | 1 | 2 | 3 |
| Mina (La) | " | 1 | 2 | 4 | 6 |
| Mirador (El) | " | 1 | 6 | 3 | 9 |
| Molco | " | 5 | 15 | 13 | 28 |
| Molco | Rd. | 10 | 25 | 25 | 50 |
| Nalcahue | Hj. | 1 | 4 | 6 | 10 |
| Natre (El) | " | 1 | 2 | 4 | 6 |
| Palmeras (Las) | " | 1 | 2 | 4 | 6 |
| Parra (La) | " | 1 | 8 | 4 | 12 |
| Pera Blanca | " | 1 | 5 | 3 | 8 |
| Peral (El) | " | 1 | 1 | 3 | 4 |
| Picacho (El) | " | 3 | 9 | 9 | 18 |
| Pidenco | " | 9 | 31 | 18 | 49 |
| Piedra Blanca | " | 1 | 6 | 3 | 9 |
| Porvenir (El) | Fd. | 3 | 6 | 6 | 12 |
| Porvenir | Hj. | 2 | 5 | 7 | 12 |
| Prudencio | " | 1 | - | 2 | 2 |
| Pucura | " | 4 | 8 | 13 | 21 |
| Purimé | " | 1 | 2 | 1 | 3 |
| Quebradas (Las) | " | 1 | 2 | 2 | 4 |
| San Adrián | " | 1 | 3 | 3 | 6 |
| San Andrés | " | 1 | 9 | 3 | 12 |
| San Antonio | " | 6 | 24 | 24 | 48 |
| San Barra | " | 1 | 3 | 3 | 6 |
| San Carlos | " | 1 | 4 | 6 | 10 |
| San Ignacio | " | 1 | 1 | 3 | 4 |
| San Jorge | Fd. | 6 | 53 | 21 | 74 |

| Distritos y Localidades | | Número de Habitantes | | | |
|-------------------------------------|----------------|----------------------|------------|------------|--------------|
| | Cate- goría | Vivien- das | Hombres | Mujeres | TOTAL |
| <u>Distr. N° 3 Pidenco.-(Cont.)</u> | | | | | |
| San Juan | Hj. | 6 | 18 | 22 | 40 |
| San Luis | " | 2 | 9 | 5 | 14 |
| San Manuel | " | 1 | 2 | 3 | 5 |
| San Miguel | " | 2 | 3 | 5 | 8 |
| San Pedro | " | 11 | 38 | 29 | 67 |
| San Sebastián | " | 1 | 3 | 4 | 7 |
| San Vicente | " | 2 | 12 | 10 | 22 |
| Santa Ana | " | 2 | 5 | 2 | 7 |
| Santa Cecilia | " | 1 | 6 | 4 | 10 |
| Santa Clara | " | 1 | 2 | 2 | 4 |
| Santa Elisa | " | 1 | 5 | 1 | 6 |
| Santa Elvira | " | 1 | 3 | 3 | 6 |
| Santa Ester | " | 1 | 5 | 3 | 8 |
| Santa Fresia | " | 1 | 1 | 2 | 3 |
| Santa Gripina | " | 1 | - | 4 | 4 |
| Santa Ida | " | 1 | 7 | 4 | 11 |
| Santa Isabel | " | 1 | 1 | 2 | 3 |
| Santa Juana | " | 1 | 3 | 1 | 4 |
| Santa Lidia | " | 1 | 3 | 2 | 5 |
| Santa María | " | 1 | 1 | 3 | 4 |
| Santa Matilde | " | 1 | 3 | 2 | 5 |
| Santa Mercedes | " | 1 | 6 | 1 | 7 |
| Santa Rosa | " | 4 | 9 | 7 | 16 |
| Santa Teresa | " | 3 | 9 | 8 | 17 |
| Santo Domingo | " | 1 | 2 | 2 | 4 |
| Sol (El) | " | 1 | 2 | 5 | 7 |
| Sucesión Araneda | " | 4 | 9 | 16 | 25 |
| Sucesión Barriga | " | 1 | 3 | 1 | 4 |
| Sucesión Ceballo | " | 4 | 11 | 9 | 20 |
| Sucesión Curín | " | 9 | 27 | 35 | 62 |
| Sucesión Curín | Rd. | 2 | 3 | 4 | 7 |
| Sucesión Harnal | Hj. | 1 | 1 | 3 | 4 |
| Sucesión Soto | " | 1 | 2 | 2 | 4 |
| Sucesión Umaña | " | 2 | 7 | 8 | 15 |
| Suerte (La) | " | 4 | 15 | 20 | 35 |
| Tesoro (El) | Fd. | 1 | 2 | - | 2 |
| Traitaico | Hj. | 1 | 8 | 6 | 14 |
| Trataguén | " | 1 | - | 1 | 1 |
| Vertientes (Las) | " | 1 | 5 | 4 | 9 |
| Victrola (La) | " | 1 | 1 | 4 | 5 |
| Yaquimeo | " | 1 | 6 | 5 | 11 |
| Zorro (El) | " | 1 | 5 | 2 | 7 |
| <u>Distrito N° 4: Afquintué</u> | <u>Dist</u> | <u>194</u> | <u>617</u> | <u>574</u> | <u>1.191</u> |
| Afquintué | Al. | 14 | 49 | 42 | 91 |

| Distritos y Localidades | | Número de Habitantes | | | |
|---------------------------------|------|----------------------|---------|---------|-------|
| | | Vivien- das | Hombres | Mujeres | TOTAL |
| Distr. N° 4: Afquintué.-(Cont.) | | | | | |
| Afquintué | Est. | 1 | 2 | 2 | 4 |
| Afquintué | Hj. | 9 | 32 | 27 | 59 |
| Andrés Bello | " | 1 | 1 | 4 | 5 |
| Arroyo (El) | " | 1 | 1 | 2 | 3 |
| Avellano (El) | " | 1 | 2 | 3 | 5 |
| Campanas (Las) | " | 1 | 3 | 5 | 8 |
| Carmen (El) | " | 4 | 13 | 11 | 24 |
| Cebollas (Las) | " | 1 | 4 | 2 | 6 |
| Cerros (Los) | " | 2 | 6 | 9 | 15 |
| Cerro Niquén | " | 1 | 2 | 2 | 4 |
| Copihues (Los) | " | 1 | 4 | 2 | 6 |
| Dongueil | " | 3 | 11 | 7 | 18 |
| Encinas (Las) | " | 29 | 105 | 86 | 191 |
| Envidia (La) | " | 1 | 1 | 2 | 3 |
| Esperanza (La) | " | 3 | 9 | 9 | 18 |
| Fortuna (La) | Cs. | 1 | - | 4 | 4 |
| Guindos (Los) | Hj. | 1 | 4 | 2 | 6 |
| Lan-Lan | " | 22 | 64 | 79 | 143 |
| Liebre (La) | " | 1 | 4 | 2 | 6 |
| Lilas (Las) | " | 2 | 10 | 10 | 20 |
| Lumaco | " | 2 | 8 | 6 | 14 |
| Mentas (Las) | " | 1 | 4 | 3 | 7 |
| Mercedes (Las) | " | 1 | 5 | 3 | 8 |
| Miraflores | " | 1 | 2 | 2 | 4 |
| Nancahue | " | 1 | 3 | 1 | 4 |
| Niguén Afquintué | Pr. | 1 | 1 | 4 | 5 |
| Niguén Caracol | " | 1 | 1 | 2 | 3 |
| Niguén Esperanza | " | 2 | 7 | 6 | 13 |
| Niguén Leonera | " | 1 | 3 | 2 | 5 |
| Niguén Lingue | " | 1 | 2 | 2 | 4 |
| Niguén Miraflores | " | 1 | 5 | 2 | 7 |
| Niguén San José | " | 2 | 6 | 6 | 12 |
| Niguén San Luis | " | 1 | 4 | 3 | 7 |
| Niguén San Pedro | " | 1 | 2 | 1 | 3 |
| Porvenir (El) | Cs. | 1 | 3 | 4 | 7 |
| Qesquechán | Cp. | 1 | 6 | 1 | 7 |
| Qesquechán | Hj. | 8 | 25 | 24 | 49 |
| Quinientas (Las) | Cp. | 9 | 33 | 24 | 57 |
| Rampehue | Hj. | 6 | 18 | 16 | 34 |
| Reserva | " | 1 | 5 | 7 | 12 |
| Rucahue | " | 3 | 4 | 5 | 9 |
| San Alfonso | " | 1 | 1 | 1 | 2 |
| San Antonio | " | 1 | 1 | 1 | 2 |
| San Gregorio | " | 1 | 2 | 4 | 6 |
| San Ignacio | " | 1 | 5 | 3 | 8 |
| San Isidro | " | 2 | 9 | 5 | 14 |

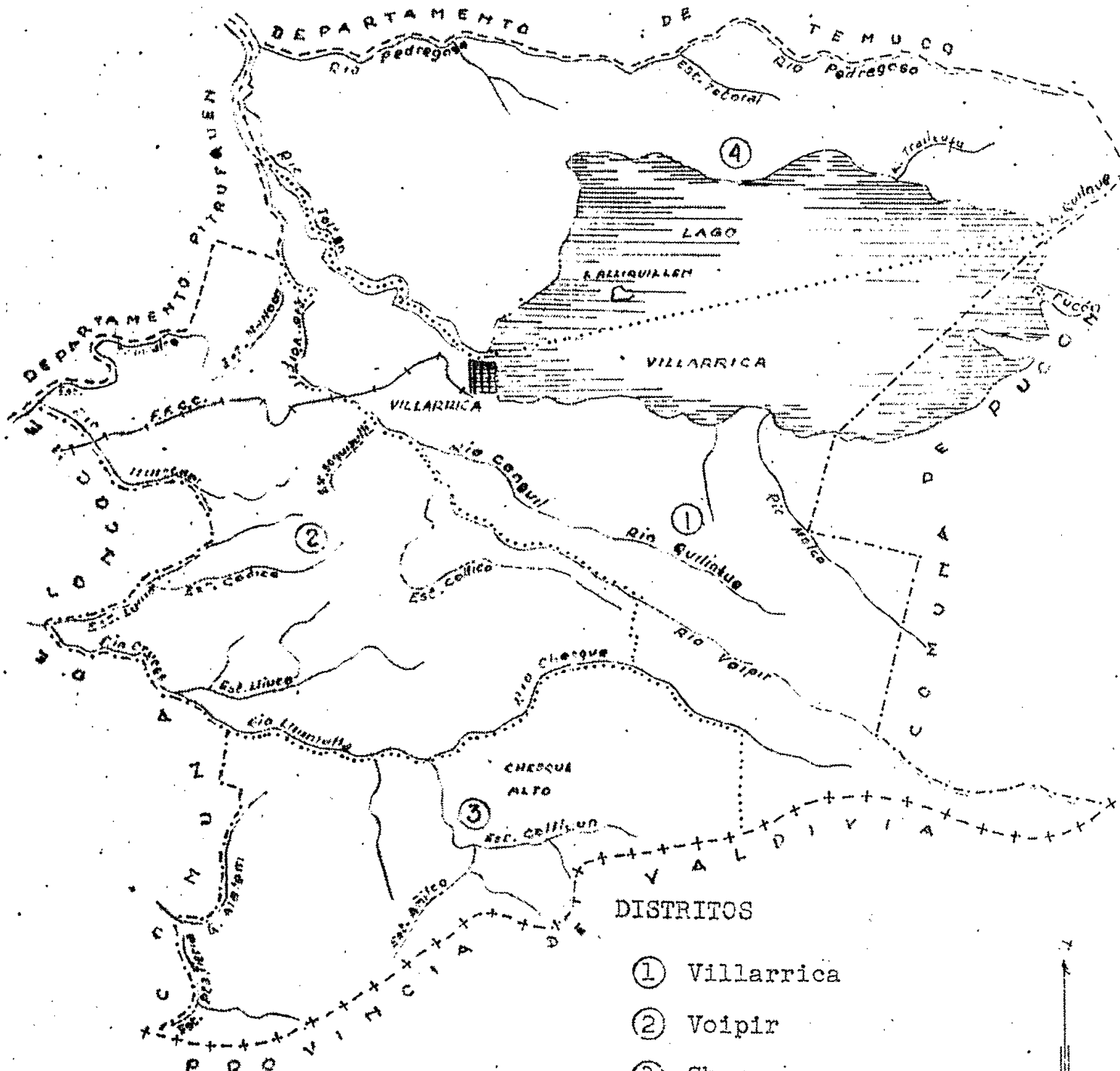
| Distritos y Localidades | | | Número de Habitantes | | |
|---------------------------------------|----------------|-----------------|----------------------|------------|------------|
| | Cate- goría | Vivien- das. | Hombres | Mujeres | TOTAL |
| <u>Distr. N°4: Afquintué.-(Cont.)</u> | | | | | |
| San Juan | Hj. | 1 | 6 | 5 | 11 |
| San Lorenzo | " | 3 | 4 | 8 | 12 |
| San Luis | " | 4 | 14 | 12 | 26 |
| San Miguel | " | 2 | 9 | 3 | 12 |
| San Nicasio | " | 1 | 3 | 1 | 4 |
| San Pablo | Cs. | 2 | 2 | 4 | 6 |
| San Pedro | Hj. | 1 | 5 | 2 | 7 |
| San Ramón | Fd. | 1 | 3 | 4 | 7 |
| San Rosendo | Hj. | 1 | 4 | 3 | 7 |
| Santa Adela | Fd. | 1 | 4 | 2 | 6 |
| Santa Ana | Hj. | 1 | 1 | - | 1 |
| Santa Eduvigis | " | 1 | 6 | 6 | 12 |
| Santa Elena | " | 3 | 10 | 8 | 18 |
| Santa Ema | " | 2 | 4 | 5 | 9 |
| Santa Francisca | Cs. | 3 | 7 | 5 | 12 |
| Santa Julia | Hj. | 2 | 4 | 8 | 12 |
| Santa Magdalena | Cs. | 2 | 10 | 6 | 16 |
| Santa Rosa | Hj. | 2 | 4 | 16 | 20 |
| Santa Rosalía | " | 1 | 4 | 4 | 8 |
| Santa Teresa | " | 2 | 3 | 6 | 9 |
| Sin Nombre | " | 2 | 9 | 7 | 16 |
| Suerte (La) | " | 2 | 4 | 6 | 10 |
| Valle (El) | " | 1 | 3 | 3 | 6 |
| Zorro (El) | " | 1 | 2 | - | 2 |
| <u>Distrito N°5: Muouén.-</u> | | | | | |
| | <u>Dist.</u> | <u>130</u> | <u>374</u> | <u>350</u> | <u>724</u> |
| Ancahual | Cs. | 16 | 46 | 51 | 97 |
| Bella-Vista | Fd. | 1 | 5 | 4 | 9 |
| Catrimaitén | " | 3 | 12 | 13 | 25 |
| Catrio | " | 2 | 7 | 5 | 12 |
| Catrio | Hj. | 5 | 12 | 16 | 28 |
| Catrio | Prc. | 1 | 4 | 1 | 5 |
| Coihues (Los) | Hj. | 6 | 9 | 15 | 24 |
| Collimallín | Rd. | 16 | 43 | 34 | 77 |
| Copihues (Los) | Fd. | 1 | 2 | 3 | 5 |
| Chacaico | Hj. | 1 | 4 | 3 | 7 |
| Chadilenfu | " | 4 | 6 | 12 | 18 |
| Chayahuín | Fd. | 1 | 4 | 2 | 6 |
| Chayahuín | Hj. | 15 | 42 | 40 | 82 |
| Chiñico | " | 2 | 7 | 6 | 13 |
| Chiñico | " | 1 | 5 | 3 | 8 |
| Esperanza (La) | Fd. | 1 | 4 | 2 | 6 |
| Huacatué | Hj. | 1 | 1 | 3 | 4 |
| Huentesco | " | 1 | 7 | 4 | 11 |
| Huis capi Viejo | " | 1 | 8 | 2 | 10 |
| Huitramalal | " | 3 | 4 | 9 | 13 |

| Distritos y Localidades | | Número de Habitantes | | | |
|-------------------------------------|----------------|----------------------|------------|------------|------------|
| | Cate- goría | Vivien- das | Hombres | Mujeres | TOTAL |
| <u>Distr. N° 5: Muquén.-(Cont).</u> | | | | | |
| Huitramalal | Rd. | 2 | 9 | 4 | 13 |
| Marumallín | Hj. | 3 | 12 | 12 | 24 |
| Muquén | Est. | 3 | 11 | 5 | 16 |
| Muquén | Fd. | 2 | 5 | 6 | 11 |
| Muquén | Hj. | 15 | 46 | 42 | 88 |
| Poco a Poco | " | 2 | 4 | 3 | 7 |
| Quemas (Las) | Fd. | 1 | 3 | 2 | 5 |
| Quemas (Las) | Rd. | 1 | 3 | 2 | 5 |
| Quesquechan | Hj. | 5 | 13 | 13 | 26 |
| Quilonco | " | 2 | 6 | 4 | 10 |
| Renaico | " | 1 | 2 | 1 | 3 |
| San Lorenzo | Fd. | 1 | 1 | - | 1 |
| San Ramón | " | 1 | 4 | 4 | 8 |
| Santa Elena | Hj. | 3 | 8 | 7 | 15 |
| Santa Isabel | Fd. | 1 | 1 | 2 | 3 |
| Santa Juana | Hj. | 1 | 4 | 5 | 9 |
| Suto | " | 1 | 3 | 4 | 7 |
| Trarapúl | " | 3 | 7 | 6 | 13 |
| <u>Distrito N° 6: Huis capi.-</u> | <u>Dist.</u> | <u>163</u> | <u>473</u> | <u>455</u> | <u>928</u> |
| Casahue | Fd. | 59 | 200 | 186 | 386 |
| Huis capi | Ald. | 27 | 64 | 72 | 136 |
| Parque (El) | Fd. | 41 | 111 | 109 | 220 |
| Quilimarí | " | 31 | 79 | 81 | 160 |
| Tilos (Los) | " | 5 | 19 | 7 | 26 |
| <u>Distrito N° 7: Yamico.-</u> | <u>Dist.</u> | <u>141</u> | <u>423</u> | <u>432</u> | <u>855</u> |
| Ancahual | Fd. | 12 | 39 | 40 | 79 |
| Cariman | Rd. | 3 | 7 | 12 | 19 |
| Cayufilo | Hj. | 4 | 14 | 13 | 27 |
| Cayufilo | Rd. | 2 | 4 | 9 | 13 |
| Cuno | " | 15 | 47 | 45 | 92 |
| Chesque | Fd. | 9 | 23 | 21 | 44 |
| Chesque | Hj. | 3 | 5 | 7 | 12 |
| Chesque | Rd. | 3 | 11 | 9 | 20 |
| Estero Cuno | " | 5 | 13 | 14 | 27 |
| Paya | Hj. | 2 | 13 | 8 | 21 |
| Pinchafil | Fd. | 25 | 74 | 75 | 149 |
| Pindapulli | Hj. | 13 | 40 | 43 | 83 |
| Pudigan | " | 16 | 46 | 41 | 87 |
| Pulil | Fd. | 2 | 8 | 4 | 12 |
| Retamo (El) | Hj. | 3 | 12 | 11 | 23 |
| Rosas (Las) | " | 3 | 11 | 12 | 23 |
| San Andrés | Fd. | 7 | 15 | 15 | 30 |

| Localidades y Distritos | | Número de Habitantes | | | | |
|------------------------------------|-----|----------------------|------------|------------|------------|--------------|
| | | Hombres | Mujeres | TOTAL | | |
| <u>Distr. N°7: Yamico.-(Cont.)</u> | | | | | | |
| San Eusebio | Hj. | 2 | 8 | 7 | 15 | |
| San José | " | 2 | 3 | 5 | 8 | |
| San Pedro | " | 1 | 4 | 2 | 6 | |
| Santa Margarita | " | 1 | 1 | 3 | 4 | |
| Seis Laureles | " | 1 | 4 | 8 | 12 | |
| Sin Nombre | " | 7 | 21 | 28 | 49 | |
| <u>Distrito N°8: Calfunco.-</u> | | <u>Dist.</u> | <u>211</u> | <u>701</u> | <u>623</u> | <u>1.324</u> |
| Avellano (El) | Hj. | 1 | 2 | 3 | 5 | |
| Bella-Vista | " | 3 | 8 | 15 | 23 | |
| Canelo | " | 1 | 4 | 2 | 6 | |
| Copihuelpi | " | 2 | 5 | 5 | 10 | |
| Cumbre (La) | " | 1 | 5 | 5 | 10 | |
| Cun-Cun | Fd. | 4 | 14 | 10 | 24 | |
| Chanchan | Rd. | 5 | 21 | 17 | 38 | |
| Emulpón | Fd. | 4 | 10 | 14 | 24 | |
| Emulpón | Hj. | 2 | 7 | 5 | 12 | |
| Eucaliptus (El) | " | 1 | 5 | 3 | 8 | |
| Lo Gallo | Fd. | 1 | 4 | 2 | 6 | |
| Huaqui | Hj. | 57 | 180 | 154 | 334 | |
| Huiñoco | " | 18 | 62 | 39 | 101 | |
| Lilelfu | " | 9 | 32 | 26 | 58 | |
| Lomas (Las) | " | 1 | 4 | 2 | 6 | |
| María Elena | Fd. | 2 | 5 | 8 | 13 | |
| Mercedes (Las) | Hj. | 9 | 25 | 32 | 57 | |
| Mina (La) | " | 2 | 9 | 5 | 14 | |
| Mulpán | " | 1 | 2 | 2 | 4 | |
| Nacahue | " | 1 | 2 | 3 | 5 | |
| Nacahue | Rd. | 7 | 24 | 22 | 46 | |
| Plamilla (La) | Hj. | 1 | 3 | 1 | 4 | |
| Paya | " | 11 | 36 | 34 | 70 | |
| Paya | Rd. | 3 | 11 | 18 | 29 | |
| Puraqui | " | 6 | 14 | 13 | 27 | |
| San Juan | Hj. | 1 | 2 | 5 | 7 | |
| Santa Eliana | Fd. | 13 | 47 | 37 | 84 | |
| Santa Gaby | " | 1 | 4 | 2 | 6 | |
| Santa Jovita | Hj. | 1 | 2 | 5 | 7 | |
| Santa Juana | " | 1 | 3 | 1 | 4 | |
| Santa Julia | " | 19 | 66 | 64 | 130 | |
| Santa Lucía | Fd. | 19 | 76 | 59 | 135 | |
| Santa Margarita | " | 1 | 4 | 5 | 9 | |
| Santa Rosa | Hj. | 1 | 1 | 4 | 5 | |
| Vertientes (Las) | Fd. | 1 | 2 | 1 | 3 | |
| | | | | | // | |

| Distritos y Localidades | | | Número de Habitantes | | | |
|-------------------------------|----------------|----------------|----------------------|------------|------------|------------|
| Nombre | Cate- goría | Vivien- das | Hombres | Mujeres | TOTAL | |
| <u>Distrito 9°: Chanlelfu</u> | | | <u>84</u> | <u>274</u> | <u>219</u> | <u>493</u> |
| Chanlelfu | Cp. | 2 | 4 | 4 | 8 | |
| Chanlelfu | Rd. | 3 | 10 | 11 | 21 | |
| Ezzio | Fd. | 5 | 19 | 15 | 34 | |
| Huiñoco | " | 8 | 36 | 20 | 56 | |
| Huiñoco | Cs. | 5 | 6 | 13 | 19 | |
| Itriftué | Fd. | 4 | 12 | 6 | 18 | |
| Itriftué | Hj. | 1 | 2 | 4 | 6 | |
| Itriftué | Rd. | 15 | 44 | 44 | 88 | |
| Pulmahue | Fd. | 12 | 42 | 38 | 80 | |
| Rocas (Las) | " | 2 | 9 | 4 | 13 | |
| San Julián | " | 3 | 16 | 9 | 25 | |
| Santa Matilde | " | 17 | 49 | 32 | 81 | |
| Santa Juana | " | 2 | 4 | 7 | 11 | |
| Sin Nombre | Rd. | 5 | 21 | 12 | 33 | |
| <u>Distrito 10°: Lumaco</u> | | | <u>110</u> | <u>411</u> | <u>312</u> | <u>723</u> |
| Alpes (Los) | Fd. | 2 | 8 | 6 | 14 | |
| Castilla | " | 14 | 40 | 39 | 79 | |
| Coihue (El) | Hj. | 1 | 3 | 3 | 6 | |
| Coihueco | " | 4 | 19 | 18 | 37 | |
| Coihueco | Rd. | 11 | 42 | 27 | 69 | |
| Cuchal | Fd. | 2 | 12 | 8 | 20 | |
| Curaco | Rd. | 1 | 6 | 4 | 10 | |
| Ensueño (El) | Hj. | 1 | 2 | 3 | 5 | |
| Escos | Fd. | 1 | 1 | 1 | 2 | |
| Esperanza (La) | " | 1 | 5 | 2 | 7 | |
| Fortuna (La) | Hj. | 1 | 4 | 4 | 8 | |
| Historia (La) | Fd. | 1 | 4 | 6 | 10 | |
| Huellanto | " | 2 | 12 | 4 | 16 | |
| Huemuco | " | 11 | 56 | 45 | 101 | |
| Lila | " | 6 | 17 | 19 | 36 | |
| Lumaco | " | 4 | 13 | 13 | 26 | |
| Lumaco | Hj. | 5 | 21 | 14 | 35 | |
| Manzano (El) | Fd. | 2 | 10 | 5 | 15 | |
| Millanao | Rd. | 11 | 28 | 25 | 53 | |
| Miraflores | Hj. | 1 | 5 | 3 | 8 | |
| Patripulli | Prc. | 1 | 5 | 1 | 6 | |
| Puyehue | Hj. | 1 | 3 | 3 | 6 | |
| Puyehue | Fd. | 1 | 2 | 1 | 3 | |
| Quebradas (las) | Hj. | 1 | 8 | 2 | 10 | |
| Quezada (Juan) | Prc. | 1 | 5 | 2 | 7 | |
| Riñas (Las) | Fd. | 1 | 9 | 4 | 13 | |
| Santa Fenix | Hj. | 12 | 40 | 27 | 67 | |
| Santa Teresa | Fd. | 3 | 15 | 8 | 23 | |
| Sapaco | " | 1 | 1 | 1 | 2 | |
| Sucesión Llucunco | Hj. | 3 | 8 | 4 | 12 | |
| Valle (El) | Fd. | 3 | 7 | 10 | 17 | |
| TOTAL DE LA COMUNA | | 2 861 | 8 281 | 6 222 | 14 503 | |

COMUNA SUBDELEGACION DE VILLARRICA



- DISTRITOS**
- ① Villarrica
 - ② Voipir
 - ③ Chesque
 - ④ Pedregoso

LEYENDA

- + + + + + LIMITE PROVINCIAL
- - - - - " DEPARTAMENTAL
- " COMUNAL
- " DISTRITO

ESC. GRAFICA
0 10 KMS

PROVINCIA DE CAUTINCOMUNA SUBDELEGACION DE VILLARRICA

Sus límites son:

Al Norte, el río Pedregoso, desde su desembocadura en el río Toltén hasta su origen, y la línea de cumbres que limita por el norte la hoya del lago Villarrica, desde el origen del río Pedregoso hasta el origen del río Quilque.-

Al Este, el río Quilque, desde su origen hasta su desembocadura en el lago Villarrica; el lago Villarrica, desde la desembocadura del río Quilque hasta el lindero poniente de la hijuela José L. Tolosa; la línea de linderos que limita, entre otras, por el poniente las hijuelas José L. Tolosa y Barrera, desde el lago Villarrica hasta el lindero sur de la hijuela Barrera; la línea de linderos que limita, entre otras, por el sur las hijuelas Barrera, D. Godoy, G. Lagos y P. Flores, desde el lindero poniente de la hijuela Barrera hasta el lindero oriente de la hijuela B. Morales; la línea de linderos que limita, entre otras, por el oriente las hijuelas B. Morales y L. Zambrano, desde el lindero sur de la hijuela P. Flores hasta el río Voipir, y el río Voipir, desde el lindero oriente de la hijuela L. Zambrano hasta su origen sobre la línea de cumbres que limita por el norte las hoyas del lago Calafquén y del río Leufucade.-

Al Sur, la línea de cumbres que limita por el norte las hoyas del lago Calafquén y del río Lufucade, desde el origen del río Voipir hasta el origen del estero Punta de Tierra.-

Al Oeste, el estero Punta de Tierra, desde su origen hasta su confluencia con el estero Alalem; el estero Alalem, desde su confluencia con el estero Punta de Tierra hasta el lindero oriente de la hijuela S. Arriagada; el lindero oriente de la hijuela S. Arriagada, desde el estero Alalem hasta el río Cruces; el río Cruces, desde el lindero oriente de la hijuela S. Arriagada hasta su confluencia con el estero Luma; el estero Luma, desde su confluencia con el río Cruces hasta el lindero poniente de la hijuela M. Cifuentes; el lindero poniente de las hijuelas M. Cifuentes, y Urrutia, Novión y Gatica, desde el estero Luma hasta el río Huiscapi; el río Huiscapi, desde el lindero poniente de la hijuela Urrutia, Novión y Gatica hasta su confluencia con el estero Trancalco; el estero Trancalco, desde su confluencia con el río Huiscapi hasta el lindero oriente de la hijuela J. D. Barra; el lindero oriente de las hijuelas J. D. Barra y P. Imihuala, desde el estero Trancalco hasta el lindero sur de la hijuela F. Penchulef; la línea de linderos que limita, entre otras, por el sur las hijuelas F. Penchulef y M. Huenulef, desde el lindero oriente de la hijuela P. Imihuala hasta el río Voipir; el río Voipir, desde el lindero sur de la hijuela M. Huenulef hasta su desembocadura en el río Toltén, y el río Toltén, desde la desembocadura del río Voipir hasta la desembocadura del río Pedregoso.-

La comuna-subdelegación de Villarrica se divide en cuatro distritos, a saber:

1° Villarrica; 2° Voipir; 3° Chesque y 4° Pedregoso.

COMUNA SUBDELEGACION VILLARRICA

| Distritos y Localidades | | Número de Habitantes | | | | |
|--------------------------------|----------------|----------------------|--------------|--------------|--------------|---------------|
| Nombre | Cate- goría | Vivien- das | Hombres | Mujeres | TOTAL | |
| <u>Distrito 1°: Villarrica</u> | | Dist. | <u>1.813</u> | <u>5.278</u> | <u>5.370</u> | <u>10.648</u> |
| Conquil | Cs. | 48 | 184 | 150 | 334 | |
| Conquil | Rd. | 8 | 19 | 27 | 46 | |
| Boldos (Los) | Cs. | 42 | 104 | 109 | 213 | |
| Boldos (Los) | Fd. | 5 | 20 | 14 | 34 | |
| Guindos (Los) | Cs. | 23 | 84 | 66 | 150 | |
| Huincacara | " | 45 | 148 | 110 | 258 | |
| Huincacara | Fd. | 11 | 29 | 32 | 61 | |
| Lefún | Cs. | 45 | 136 | 121 | 257 | |
| Lefún | Rd. | 7 | 26 | 21 | 47 | |
| Llau-Llau | Cs. | 24 | 67 | 65 | 132 | |
| Llau-Llau | Fd. | 5 | 20 | 10 | 30 | |
| Llau-Llau | Rd. | 3 | 6 | 10 | 16 | |
| Malloco | Cs. | 22 | 61 | 69 | 130 | |
| Malloco | Rd. | 11 | 38 | 22 | 60 | |
| Molco | Ald. | 63 | 204 | 198 | 402 | |
| Molco Alto | Cs. | 46 | 162 | 141 | 303 | |
| Futué | " | 25 | 67 | 76 | 143 | |
| Futué | Rd. | 26 | 76 | 71 | 147 | |
| Quilentué | Cs. | 96 | 329 | 274 | 603 | |
| Villarrica | Cd. | 1.220 | 3.370 | 3.666 | 7.036 | |
| Voipir | Cs. | 23 | 64 | 64 | 128 | |
| Voipir | Fd. | 7 | 23 | 23 | 46 | |
| Voipir | Rd. | 8 | 41 | 31 | 72 | |
| <u>Distrito 2°: Voipir</u> | | Dist. | 970 | 2.918 | 2.726 | 5.644 |
| Agua Santa | Cs. | 1 | 1 | 3 | 4 | |
| Agua Santa | Rd. | 1 | 6 | 1 | 7 | |
| Boquipulli | Al. | 93 | 267 | 234 | 501 | |
| Calfutué | Cs. | 6 | 18 | 19 | 37 | |
| Calfutué | Rd. | 16 | 38 | 57 | 95 | |
| Collico | Cs. | 17 | 55 | 48 | 103 | |
| Collico | Rd. | 37 | 128 | 102 | 230 | |
| Chesque | Cs. | 72 | 183 | 148 | 331 | |
| Chihuahue | " | 9 | 24 | 25 | 49 | |
| Dalcaco | Rd. | 10 | 45 | 40 | 85 | |
| Feifenco | " | 38 | 105 | 107 | 212 | |
| Fichacollán | Fd. | 5 | 16 | 9 | 25 | |
| Hualapulli | Cs. | 20 | 63 | 55 | 118 | |
| Hualapulli | Rd. | 26 | 78 | 70 | 148 | |
| Huechulelfu | Cs. | 20 | 71 | 67 | 138 | |
| Huincacara | " | 13 | 48 | 27 | 75 | |
| Huincacara | Rd. | 34 | 116 | 118 | 234 | |
| Huiscapi | Ald. | 57 | 129 | 157 | 286 | |
| Lesio | Fd. | 14 | 54 | 50 | 104 | |
| Liumalla | Cs. | 30 | 100 | 90 | 190 | |
| Liumalla | Rd. | 84 | 223 | 225 | 448 | |

| Distritos y Localidades | | Número de Habitantes | | | |
|---------------------------------|----------------|----------------------|---------|---------|-------|
| | Cate- goría | Vivien das. | Hombres | Mujeres | TOTAL |
| <u>Distr. 2° Voipir (cont.)</u> | | | | | |
| Lliu-Lliu | Cs. | 57 | 184 | 176 | 360 |
| Malloco | " | 12 | 53 | 44 | 97 |
| Malloco | Fd. | 18 | 51 | 54 | 105 |
| Mitarrucahue | Rd. | 14 | 50 | 33 | 83 |
| Nalcahue | Hj. | 2 | 6 | 4 | 10 |
| Nancul | Al. | 81 | 202 | 229 | 431 |
| Pichilelfu | Rd. | 9 | 22 | 21 | 43 |
| Pitrulelfu | " | 23 | 96 | 75 | 171 |
| Putué | Cs. | 16 | 53 | 52 | 105 |
| Putué | Rd. | 5 | 18 | 15 | 33 |
| Reducción Piñehupillán | Cs. | 1 | 3 | 3 | 6 |
| Relún | " | 56 | 201 | 159 | 360 |
| Relún | Rd. | 6 | 16 | 19 | 35 |
| Rinconada | Cs. | 22 | 64 | 55 | 119 |
| San Pedro | " | 1 | 3 | 2 | 5 |
| Santa Inés | Fd. | 4 | 9 | 10 | 19 |
| Santa Rosa | Rd. | 4 | 6 | 9 | 15 |
| Santo Domingo | Cs. | 1 | 3 | 4 | 7 |
| Voipir | " | 15 | 46 | 44 | 90 |
| Voipir | Fd. | 20 | 64 | 66 | 130 |
| <u>Distrito 3°: Chesque.</u> | | | | | |
| | Dist. | 374 | 1.280 | 1.125 | 2.405 |
| Afunalhue | Cs. | 21 | 78 | 71 | 149 |
| Afunalhue | Rd. | 17 | 54 | 51 | 105 |
| Carmen (El) | Fd. | 16 | 56 | 47 | 103 |
| Copihuelpi | Cs. | 6 | 19 | 15 | 34 |
| Copihuelpi | Rd. | 21 | 62 | 62 | 124 |
| Cudico | Ald. | 114 | 395 | 336 | 731 |
| Cudico | Rd. | 17 | 63 | 48 | 111 |
| Curileufu | Cs. | 13 | 54 | 45 | 99 |
| Chaura | Rd. | 75 | 259 | 251 | 510 |
| Chesque | Cs. | 11 | 29 | 26 | 55 |
| Chesque | Rd. | 11 | 31 | 30 | 61 |
| Mañío | " | 16 | 57 | 41 | 98 |
| Nalcahue | Cs. | 12 | 46 | 40 | 86 |
| Quetroco | " | 10 | 26 | 15 | 41 |
| Quetroco | Rd. | 14 | 51 | 47 | 98 |
| <u>Distrito 4°: Pedregoso.</u> | | | | | |
| | Dist. | 449 | 1.557 | 1.287 | 2.844 |
| Bella Vista | Fd. | 19 | 67 | 56 | 123 |
| Buenos Aires | " | 26 | 76 | 55 | 131 |
| Buena Vista | " | 1 | 4 | 2 | 6 |
| Caleuche | " | 11 | 31 | 20 | 51 |
| Carmen (El) | " | 7 | 25 | 12 | 37 |
| Coyahue | " | 3 | 8 | 10 | 18 |

| Distritos y Localidades | | | | | |
|--------------------------------------|----------------|-------------------------|---------|---------|--------|
| | Cate- goria | Nº de Vivien- das | Hombres | Mujeres | TOTAL |
| <u>Distrito 4º: Pedregoso (Cont)</u> | | | | | |
| Chucauco | Rd. | 4 | 12 | 15 | 27 |
| Faro (El) | Fd. | 20 | 56 | 51 | 107 |
| Flor del Lago | " | 28 | 107 | 76 | 183 |
| Leonera (La) | " | 6 | 29 | 26 | 55 |
| Loncovaca | " | 68 | 228 | 209 | 437 |
| Maria Luisa | " | 15 | 54 | 39 | 93 |
| Meseta (Las) | " | 2 | 7 | 7 | 14 |
| Neltume | " | 10 | 32 | 20 | 52 |
| Neltume | Rd. | 50 | 146 | 162 | 308 |
| Quelhue | Fd. | 13 | 38 | 33 | 71 |
| Rascacielo | " | 11 | 54 | 40 | 94 |
| Raulies (Los) | " | 20 | 85 | 70 | 155 |
| Rinconada | " | 15 | 52 | 49 | 101 |
| Risquera (La) | " | 25 | 80 | 55 | 135 |
| San Carlos | " | 11 | 38 | 19 | 57 |
| Santa Filomena | " | 34 | 144 | 112 | 256 |
| Sueño (El) | " | 8 | 29 | 20 | 49 |
| Traillelfu | " | 21 | 91 | 80 | 171 |
| Tricauco | Rd. | 6 | 17 | 15 | 32 |
| Turingia | Fd. | 5 | 17 | 14 | 31 |
| Vertientes (Las) | " | 10 | 30 | 20 | 50 |
| TOTAL DE LA COMUNA..... | | 3.606 | 11.033 | 10.508 | 21.541 |

PROVINCIA DE CAUTIN

COMUNA SUBDELEGACION DE PUCON

Sus límites son:

Al Norte, la línea de cumbres que limita por el norte la hoya de los lagos Villarrica y Caburgua, desde el origen del río Quilque que desemboca en el lago Villarrica hasta la frontera argentina, pasando por los nevados de Sollipulli.-

Al Este, la frontera argentina, desde la línea de cumbres que limita por el norte la hoya del lago Villarrica hasta la línea de cumbres que limita por el sur la hoya del lago Villarrica.-

Al Sur, la línea de cumbres que limita por el sur la hoya del lago Villarrica, desde la frontera argentina hasta el volcán Villarrica, y la línea de cumbres que limita por el norte la hoya del lago Calafquén y del río Leufucade, desde el volcán Villarrica hasta el origen del río Voipir.-

Al Oeste, el río Voipir, desde su origen hasta el lindero oriente de la hijuela L. Zambrano; la línea de linderos que limita, entre otras, por el oriente las hijuelas L. Zambrano y B. Morales, desde el río Voipir hasta el lindero sur de la hijuela P. Flores; la línea de linderos que limita, entre otras, por el sur las hijuelas P. Flores, G. Lagos, D. Godoy y Barrera, desde el lindero oriente de la hijuela B. Morales hasta el lindero poniente de la hijuela Barrera; la línea de linderos que limita, entre otras, por el poniente las hijuelas Barrera y José L. Tolosa, desde el lindero sur de la hijuela Barrera hasta el lago Villarrica; el lago Villarrica, desde el lindero poniente de la hijuela José L. Tolosa hasta la desembocadura del río Quilque, y el río Quilque, desde su desembocadura en el lago Villarrica hasta su origen:-

La comuna-subdelegación de Pucón se divide en tres distritos, a saber:

1° Pucón; 2° Caburgua y 3° Curarrehue.-

COMUNA SUBDELEGACION PUCON

| Distritos y Localidades | | Número de Habitantes | | | |
|-------------------------------|----------------|----------------------|--------------|--------------|--------------|
| | Cate- goría | Vivien- das | Hombres | Mujeres | TOTAL |
| <u>Distrito N° 1: Pucón.-</u> | | <u>1.058</u> | <u>2.944</u> | <u>2.928</u> | <u>5.872</u> |
| Arenal (El) | Cs. | 20 | 54 | 52 | 106 |
| Cahuedañe | Hj. | 1 | 2 | 2 | 4 |
| Candelaria | Cs. | 22 | 55 | 56 | 111 |
| Candelaria (La) | Fd. | 1 | 3 | 2 | 5 |
| Carcel (La) | " | 1 | 4 | 5 | 9 |
| Cascada (La) | " | 1 | 3 | 9 | 12 |
| Cascada (La) | Hj. | 1 | 6 | 5 | 11 |
| Cerdudo (El) | Fd. | 10 | 30 | 19 | 49 |
| Cerdudo (El) | Hj. | 5 | 17 | 10 | 27 |
| Cerdudo (El) | Prc. | 4 | 11 | 9 | 20 |
| Cipreces (Los) | Cs. | 23 | 81 | 52 | 133 |
| Claro (El) | " | 62 | 173 | 182 | 355 |
| Correntoso | " | 11 | 38 | 26 | 64 |
| Chilcos (Los) | " | 10 | 37 | 37 | 74 |
| Loncofilo | " | 2 | 9 | 5 | 14 |
| Loncofilo | Fd. | 5 | 20 | 14 | 34 |
| Loncofilo | Hj. | 4 | 20 | 8 | 28 |
| Loncofilo | Rd. | 4 | 23 | 16 | 39 |
| Llafenco | Ca. | 3 | 7 | 3 | 10 |
| Llafenco | Cs. | 19 | 58 | 57 | 115 |
| Llafenco | E. | 1 | 1 | - | 1 |
| Llafenco | Fd. | 13 | 38 | 29 | 67 |
| Llafenco | Hj. | 5 | 13 | 17 | 30 |
| Llafenco | Rd. | 15 | 47 | 44 | 91 |
| Metreñehue | Cs. | 9 | 35 | 29 | 64 |
| Nevados (Los) | " | 2 | 7 | 8 | 15 |
| Nevados (Los) | Fd. | 31 | 106 | 73 | 179 |
| Palguín Alto | Cs. | 33 | 92 | 62 | 154 |
| Palguín Alto | Hj. | 46 | 138 | 94 | 232 |
| Palguín Bajo | Cs. | 6 | 15 | 13 | 28 |
| Palguín Bajo | Fd. | 51 | 146 | 142 | 288 |
| Palguín Bajo | Hj. | 1 | 7 | 4 | 11 |
| Paulín | " | 1 | 6 | 2 | 8 |
| Paulín | Rd. | 3 | 12 | 8 | 20 |
| Pedregoso | Hj. | 1 | 2 | 1 | 3 |
| Península | Fd. | 9 | 22 | 23 | 45 |
| Playa (La) | Cs. | 34 | 116 | 102 | 218 |
| Pucón | Fd. | 3 | 8 | 12 | 20 |
| Pucón | Pb. | 430 | 992 | 1.256 | 2.248 |
| Puntilla | Cs. | 1 | 4 | 3 | 7 |
| Resguardo (El) | " | 20 | 61 | 64 | 125 |
| Río Claro | " | 19 | 60 | 59 | 119 |
| Riscos (Los) | " | 57 | 159 | 155 | 314 |
| Riscos (Los) | Fd. | 1 | 2 | 4 | 6 |
| Riscos (Los) | Hj. | 4 | 28 | 11 | 39 |
| Riscos (Los) | Prc. | 29 | 95 | 79 | 174 |

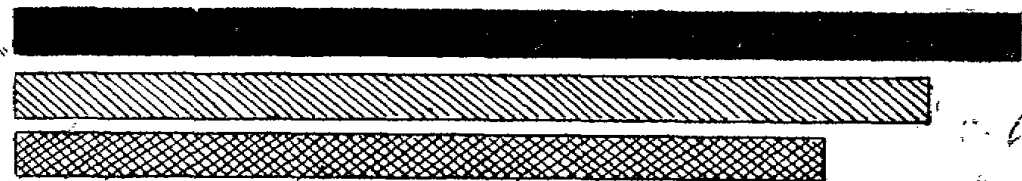
| Distritos y Localidades | | Número de Habitantes | | | |
|-------------------------------------|----------------|----------------------|--------------|--------------|--------------|
| | Cate- goría | Vivien- das | Hombres | Mujeres | TOTAL |
| <u>Distr. N° 1: Pucón.- (Cont.)</u> | | | | | |
| San Lorenzo | Fd. | 1 | 6 | 2 | 8 |
| Santa Luisa | " | 1 | 4 | 5 | 9 |
| Turbio (El) | " | 1 | 4 | 1 | 5 |
| Vergel (El) | " | 2 | 6 | 5 | 11 |
| Volcán (El) | " | 11 | 42 | 35 | 77 |
| Zanjón Seco | Cs. | 8 | 19 | 17 | 36 |
| <u>Distrito N° 2: Caburgua-</u> | | | | | |
| | <u>Dist.</u> | <u>940</u> | <u>3.089</u> | <u>2.714</u> | <u>5.803</u> |
| Caburga | Cs. | 36 | 116 | 95 | 211 |
| Caburga Norte | " | 22 | 75 | 67 | 142 |
| Coilaco Alto | Prc. | 25 | 87 | 76 | 163 |
| Coilaco Bajo | Cs. | 38 | 128 | 98 | 226 |
| Colonia de Río Blanco | " | 13 | 37 | 31 | 68 |
| Llo-Lle | Fd. | 16 | 38 | 24 | 62 |
| Huife | Cs. | 27 | 76 | 72 | 148 |
| Huife | Hj. | 39 | 104 | 116 | 220 |
| Huitraco | " | 1 | 4 | 2 | 6 |
| Lefilcun | Cs. | 14 | 51 | 34 | 85 |
| Lincura | " | 26 | 77 | 65 | 142 |
| Llanqui-Llanqui | " | 31 | 123 | 123 | 246 |
| Menetué | Bal. | 1 | 4 | 7 | 11 |
| Menetué | Cs. | 57 | 209 | 153 | 362 |
| Menetué | Fd. | 15 | 49 | 50 | 99 |
| Menetué Centro | Rd. | 27 | 93 | 90 | 183 |
| Menetué Poniente | " | 22 | 77 | 57 | 134 |
| Miraflores | Hj. | 2 | 3 | 6 | 9 |
| Paillaco | " | 47 | 150 | 144 | 303 |
| Papal (El) | Cs. | 22 | 66 | 58 | 124 |
| Papal Bajo (El) | " | 5 | 15 | 14 | 29 |
| Pel-Pel | Hj. | 1 | 3 | 3 | 6 |
| Perez C. Juan | Rd. | 1 | 4 | - | 4 |
| Pichares | Cs. | 20 | 49 | 44 | 93 |
| Pichares | Rd. | 55 | 177 | 168 | 345 |
| Potreros (Los) | Hj. | 1 | 5 | 2 | 7 |
| Quelhue | Rd. | 44 | 139 | 114 | 253 |
| Quetrolelfu | Fd. | 41 | 179 | 149 | 328 |
| Quetrolelfu | Rd. | 63 | 193 | 201 | 394 |
| Quilaco | Cs. | 17 | 53 | 46 | 99 |
| Quilaco | Fd. | 18 | 64 | 49 | 113 |
| Quiliche | Hj. | 1 | 6 | 3 | 9 |
| Quinchol | Cs. | 28 | 85 | 79 | 164 |
| Relicura | " | 13 | 45 | 41 | 86 |
| Reserva Carileufu | Rd. | 36 | 123 | 116 | 239 |
| Rivera Lago Caburga | Cs. | 24 | 91 | 95 | 186 |
| Reserva Refiñanco | " | 56 | 179 | 127 | 306 |

| Distritos y Localidades | Cate | | Número de Habitantes | | |
|--------------------------------------|------------------|-----|----------------------|---------|-------|
| | Vivien- goría | das | Hombres | Mujeres | TOTAL |
| <u>Distr. N°2: Caburga.- (Cont.)</u> | | | | | |
| San Rafael | Hj. | 1 | 4 | 1 | 5 |
| Termas Menetué | Cs. | 20 | 54 | 58 | 112 |
| Tilquilco | " | 14 | 45 | 36 | 81 |
| <u>Distrito N°3: Curarrehue.-</u> | | | | | |
| | Dist. | 895 | 2.873 | 2.649 | 5.522 |
| Angostura | Hj. | 34 | 122 | 119 | 241 |
| Bilul | Cs. | 1 | 2 | 2 | 4 |
| Cahuedaño | " | 18 | 55 | 51 | 106 |
| Caren Alto | " | 21 | 72 | 53 | 125 |
| Carmen (El) | Fd. | 22 | 62 | 60 | 122 |
| Castañeda (La) | " | 2 | 17 | 5 | 22 |
| Catripulli | Cs. | 40 | 108 | 102 | 210 |
| Catripulli | Fd. | 10 | 28 | 25 | 53 |
| Catripulli | Hj. | 3 | 10 | 10 | 20 |
| Catripulli | Rd. | 1 | 3 | 5 | 8 |
| Colonia Añihuarráqui | Cs. | 6 | 13 | 15 | 28 |
| Colonia Caren | " | 41 | 134 | 97 | 231 |
| Colonia Huincapalihue | " | 26 | 86 | 93 | 179 |
| Colonia Huitraco | Fd. | 32 | 105 | 92 | 197 |
| Colonia Maichín | Cs. | 27 | 94 | 84 | 178 |
| Colonia Panqui | " | 19 | 49 | 35 | 84 |
| Colonia Pocolpén | " | 3 | 19 | 6 | 25 |
| Colonia Resbaloso | " | 2 | 5 | 5 | 10 |
| Comunidad Trancura | " | 22 | 58 | 75 | 133 |
| Correntoso | " | 25 | 107 | 89 | 196 |
| Curarrehue | Ald. | 84 | 206 | 246 | 452 |
| Curarrehue | Fd. | 7 | 19 | 26 | 45 |
| Chilcas (Las) | Cs. | 14 | 47 | 29 | 76 |
| Huaiquilil | Rd. | 8 | 24 | 31 | 55 |
| Huanpoe | Cs. | 20 | 85 | 57 | 142 |
| Huililco | " | 1 | 7 | 5 | 12 |
| Huililco | Hj. | 19 | 56 | 59 | 115 |
| Huirilil | Cs. | 1 | 1 | 1 | 2 |
| Huitraco | Fd. | 3 | 12 | 13 | 25 |
| Huitraco | Hj. | 22 | 71 | 60 | 131 |
| Maichín | Rd. | 22 | 61 | 46 | 107 |
| Maite | Cs. | 7 | 23 | 24 | 47 |
| Maite | Rd. | 1 | 3 | 4 | 7 |
| Malloco | Fd. | 2 | 4 | 4 | 8 |
| Margaritas (Las) | Hj. | 1 | 3 | 2 | 5 |
| Milipil, Juana | Fd. | 1 | - | 4 | 4 |
| Nogal (El) | " | 4 | 16 | 14 | 30 |
| Peinetas (Las) | " | 7 | 27 | 20 | 47 |
| Pocolpen | Cs. | 11 | 46 | 34 | 80 |

| Distritos y Localidades | Número de Habitantes | | | | |
|--|----------------------|-----------------|---------|---------|---------|
| | Cate- goría | Vivien- das. | Hombres | Mujeres | TOTAL |
| <u>Distr. N°3 Curarrehue.--(Cont.)</u> | | | | | |
| Pocolpén | Fd. | 1 | 5 | 4 | 9 |
| Porvenir | Prc. | 1 | 2 | 2 | 4 |
| Puala Reducción Catriquir | Rd. | 25 | 77 | 71 | 148 |
| Puesco | Cs. | 16 | 87 | 62 | 149 |
| Quiñalahuín Poniente | " | 22 | 63 | 72 | 135 |
| Quiñalahuín Oriente | " | 20 | 79 | 71 | 150 |
| Reigolil | " | 10 | 25 | 27 | 52 |
| Reigolil | E. | 1 | 1 | - | 1 |
| Reigolil | Fd. | 11 | 24 | 26 | 50 |
| Reigolil | Hj. | 16 | 53 | 44 | 97 |
| Reigolil | Rd. | 11 | 38 | 45 | 83 |
| Remeco | Cs. | 4 | 15 | 20 | 35 |
| Reserva Ancamil Poniente | " | 26 | 92 | 68 | 160 |
| Reserva Coñoquir | " | 23 | 65 | 54 | 119 |
| Reserva Millañanco | " | 33 | 79 | 87 | 166 |
| Reserva Millaqueo | " | 17 | 37 | 47 | 84 |
| Reserva Santiago Calfual | Rd. | 19 | 63 | 63 | 126 |
| Retiro | Hj. | 3 | 4 | 5 | 9 |
| Rinconada | Fd. | 25 | 92 | 81 | 173 |
| Rucañanco | Cs. | 21 | 112 | 98 | 210 |
| Total de la Comuna..... | | 2.893 | 8.906 | 8.291 | 17.197 |
| TOTAL DPTO.VILLARRICA..... | | 9.363 | 28.220 | 27.037 | 55.227 |
| <u>TOTAL PROVINCIA DE CAUTIN</u> | | 63.264 | 180.769 | 184.303 | 365.072 |

ABREVIATURAS DE LAS CATEGORÍAS

| | |
|-------|--------------------------------|
| A | Agua Potable |
| Aer | Aeródromo |
| Agd | Aguada |
| Al | Aldea |
| Alm | Almacén |
| Az | Azufrera |
| Ba | Bahía |
| Baln | Balneario |
| Bo | Boratera |
| Bs.Ar | Base Aérea |
| Bs.Ml | Base Militar |
| Bs.Nv | Base Naval |
| Ca | Carabineros |
| Ci | Ciudad |
| Co | Correo |
| Cp | Campamento |
| Cs | Caserío |
| E | Escuela (Pública o Particular) |
| Emb | Embarcadero |
| Emr | Establecimiento Minero |
| Es | Estación Servicio Automóvil |
| Est | Estación Ferrocarril |
| Eta | Estancia |
| Etd | Estadio |
| Fa | Fero |
| Fd | Fundo o Hacienda |
| Gnr | Guaneras |
| H | Hospital o Sanatorio |
| Hj | Hijuela |
| Ht | Hotel |
| Is | Isla |
| L | Planta Eléctrica |
| Lg | Lugar |
| Mj | Majada |
| Mr | Mineral |
| P | Posta Seguro Obrero |
| Pa | Paradero Ferrocarril |
| Pb | Pueblo |
| Prc | Parcela |
| R | Estación Radio |
| Ra | Radio de uso colectivo |
| Rd | Reducción Indígena |
| Sal | Salina |
| Sft | Sulfatera |
| Str | Salitrera |
| Tel | Telégrafo |
| Tf | Teléfono |



1-11-52
9420
04-47

REPUBLICA DE CHILE



XII CENSO GENERAL DE POBLACION Y I DE VIVIENDA

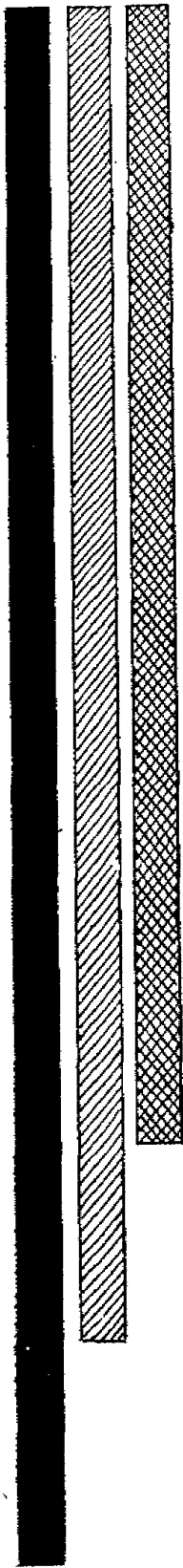
Levantado el 24 de Abril de 1952

TOMO III

NUCLEO CENTRAL I

Provincias de Aconcagua, Valparaíso, Santiago, O'Higgins
y Colchagua.

SERVICIO NACIONAL DE ESTADISTICA Y CENSOS



SERVICIO NACIONAL DE ESTADISTICA Y CENSOS

LUIS CARCAMO CANTIN

Director General

OMAR ROJAS MOLINA

Jefe del Departamento de Geografía y Censos

CARLOS CIRERA REBALLO

Jefe de Sección Censos y Tabulación

Colaboraron:

CARLOS BARRALES ESCOBAR

Como Secretario General del Censo

Como Asesores Técnicos:

ALBERTO ARCA PARRO, de la N. U.

JOHN W. MORSE, de EE. UU.

Como Inspectores Provinciales del Censo en:

TARAPACA
ANTOFAGASTA
ATACAMA
COQUIMBO
ACONCAGUA
VALPARAISO
O'HIGGINS
COLCHAGUA
CURICO
TALCA
MAULE
LINARES
ÑUBLE
CONCEPCION
ARAUCO
BIO-BIO
MALLECO
CAUTIN
VALDIVIA
OSORNO
LLANQUIHUE
CHILOE
AISEN
MAGALLANES

Julio Opazo V.
Sergio Martínez P.
Federico Vargas V.
José Gutiérrez B.
Carlos Piraíno P.
Enrique Evans Z.
Felipe Céspedes P.
Osvaldo Pérez O.
Antonio Neubauer L.
Antonio Neubauer L.
Jorge González G.
Mario Bravo L.
Raúl Enríquez F.
Orlando Baettig I.
Eudocio Rivas R.
Daniel Pérez A.
Melania Zamorano O.
José Saavedra E.
Hernán Verdugo V.
Mario Opazo G.
Oscar Navarrete de la F.
Jorge Puelma I.
Eduardo Bañados B.
José Leal P.

En la publicación de este volumen:

LUIS VIDALES JARAMILLO

División Administrativa

La división administrativa de las provincias del Núcleo Central, que forman parte de este volumen, es la siguiente:

1. - PROVINCIA DE ACONCAGUA

La provincia de Aconcagua fue creada por ley de 30 de agosto de 1826, con el territorio comprendido desde la orilla del río Choapa hasta la Cuesta de Chacabuco, y su cordón de montañas hasta el mar.

A la fecha de su creación, contaba con las siguientes delegaciones: Ligua, Petorca, Quillota, Aconcagua y Los Andes, que pertenecían al antiguo departamento de Santiago. Más tarde, por acta provincial de 7 mayo de 1831, se creó la delegación de Putaendo, con parte de la de Aconcagua.

El decreto de 29 de mayo de 1842, modifica el límite para la provincia de Aconcagua, anexando a Santiago los distritos que "hallándose a la parte meridional del cordón de montañas de la Cuesta de Chacabuco, han estado hasta ahora formando parte del departamento de Los Andes, de la provincia de Aconcagua".

La ley de 27 de octubre de 1842, por la cual se creó la provincia de Valparaíso, desmembró el departamento de Quillota, haciéndolo formar parte de la nueva provincia, sin modificar sus límites; y posteriormente, la ley que fijó los límites de la provincia de Valparaíso, segregó parte del territorio a la provincia de Aconcagua y lo anexó a Valparaíso.

El decreto-ley N.º 354, de 17 de marzo de 1925, fijó los límites de los departamentos de Petorca, La Ligua, Putaendo, San Felipe y Los Andes, siendo dictado luego el decreto con fuerza de ley N.º 803, de 22 de diciembre de 1925, que determinó las comunas-subdelegaciones, indicando que cada territorio comunal comprendería una subdelegación completa.

El decreto con fuerza de ley N.º 8582, de 30 de diciembre de 1927, que dio al país una nueva división administrativa, suprimió la provincia de Valparaíso y anexó su territorio a la de Aconcagua, fijando como capital la ciudad de Valparaíso. La nueva provincia contaba con los departamentos de Petorca, San Felipe, Los Andes, Quillota y Valparaíso.

Con fecha 22 de mayo de 1929, se dictó el decreto con fuerza de ley N.º 2.335, que señaló los límites de los departamentos de esta provincia, y posteriormente, de acuerdo con la autorización concedida por el Presidente de la República por ley N.º 4.544, se dictó el decreto N.º 4.299, de 28 de octubre de 1932, que fijó los límites a la provincia de Aconcagua, sus departamentos, comunas, subdelegaciones y distritos.

Por último, la ley N.º 5.951, de 18 de noviembre de 1936, dividió nuevamente la provincia de Aconcagua en las de Aconcagua y Valparaíso, determinando para la pro-

vincia de Aconcagua los departamentos de Petorca, San Felipe y Los Andes, situación que se mantiene hasta hoy.

Los límites de la provincia fijados por el decreto N.º 4.771, de 29 de noviembre de 1938, son los siguientes:

Al Norte, la línea de cumbres divisoria secundaria de aguas, desde la punta Pozos o Steeple sobre el Océano Pacífico, hasta el cerro Los Cohuiles; la línea de cumbres que limita por el sur la hoya del estero Quilimarí, desde el cerro Los Cohuiles hasta el cerro de Potrero Alto, pasando por la cuesta de Las Palmas; la línea de cumbres que limita por el sur la hoya del estero de Pupio desde el cerro Potrero Alto hasta el cerro del Barillar o de Los Litres, y la línea de cumbres que limita por el sur la hoya del río Choapa, desde el cerro del Barillar o de Los Litres hasta la frontera argentina.

Al Este, la frontera argentina, desde la línea de cumbres que limita por el sur la hoya del río Choapa hasta la línea de cumbres que limita por el sur la hoya del río Aconcagua.

Al Sur, la línea de cumbres que limita por el sur la hoya del río Aconcagua, desde la frontera argentina hasta la línea de cumbres que limita por el poniente la hoya del estero Pocuro; la línea de cumbres que limita por el poniente la hoya del estero Pocuro, desde la línea de cumbres que limita por el sur la hoya del río Aconcagua hasta la línea de cumbres de la serranía de Panquehue; la línea de cumbres de la serranía de Panquehue, desde la línea de cumbres que limita por el poniente la hoya del estero Pocuro hasta el cerro de Las Palomas, pasando por los cerros Bandurrias y Llay-Llay; la línea de cumbres, desde el cerro de Las Palomas hasta la puntilla de La Escalerilla, sobre la línea férrea de Las Vegas a Los Andes; la línea férrea de Las Vegas a Los Andes, desde la puntilla de La Escalerilla hasta el lindero del fundo La Estancilla con los predios de la Compañía Minera de Chagres, el lindero del fundo La Estancilla con los predios de la Compañía Minera de Chagres, desde la línea férrea de Las Vegas a Los Andes hasta el río Aconcagua; el río Aconcagua, desde el lindero del fundo La Estancilla con los predios de la Compañía Minera de Chagres, hasta la puntilla del Romeral; el cordón de los cerros de Catemu, desde la puntilla del Romeral, hasta los cerros de Curichilonco; la línea de cumbres que limita por el norte la hoya del río Aconcagua, desde los cerros de Curichilonco hasta el Morro del Macho, pasando por el Morro de la Horqueta, la cuesta del Melón y el cerro del Ajial; la línea de cumbres divisoria secundaria de aguas, desde el Morro del Macho hasta la confluencia de la quebrada de La Canela, con el estero de Catapilco, pasando por los cerros de Las Terneras y El Buitre, y el estero de Catapilco, desde su confluencia con la quebrada de La Canela hasta su desembocadura en el Océano Pacífico.

Al Oeste, el Océano Pacífico, desde la desembocadura del estero Catapilco hasta la punta Pozos o Steeple.

LA CAPITAL

San Felipe, fundada en 1740, con el nombre de San Felipe del Real, está situada en la margen norte del curso superior del río Aconcagua, por los 32º 45' de latitud sur y los 70º 44' de longitud oeste. Su primitivo nombre fue aprobado por cédulas reales de 10 de mayo de 1743 y 29 de junio de 1749, el que le fue modificado por el de San Felipe de Aconcagua, "siempre heroica", el 19 de diciembre de 1818, en reconocimiento de sus servicios a la causa emancipadora. La estación del F. C., que conecta con el Transandino, está situada a 636 m. de altitud, a 15 kilómetros al NO. de Los Andes (1).

(1) Los datos que se emplean para la definición de las capitales de las provincias han sido tomados del "Diccionario Geográfico de Chile", de Luis Riso Patrón, Imprenta Universitaria, Santiago, 1924.

2. - PROVINCIA DE VALPARAISO

La provincia de Valparaíso, creada el 27 de octubre de 1842, se formó con los departamentos de Valparaíso y Casablanca (los que anteriormente a esa fecha pertenecían a la provincia de Santiago), y con el departamento de Quillota, tomado de la provincia de Aconcagua.

Los límites correspondientes a esta provincia y sus departamentos quedaron especificados por la ley de 10 de octubre de 1864, que en su artículo 1.º dice: "La provincia de Valparaíso tendrá por límites generales los siguientes: "Al Norte, una línea que parte desde la Laguna de Catapilco, sobre la orilla del mar, continuando al este con las cadenas del Morro de Las Terneras, hasta llegar al alto del Melón, y siguiendo por la cuesta de este nombre, hasta el paso del camino público desde cuyo punto se sigue subiendo al Morro de la Horqueta de Taranquien, y continúa por la cima de las cordilleras de Curichilongo, uniendo los picos de Queñis, Picorete y Almeida, hasta llegar al Morro Negro; al Oriente, por una línea que partiendo del Morro Negro, siga al Morro de Caquie, y de aquí desciende a la punta del Romeral, en la orilla norte del río Aconcagua; desde esta punta salta en la línea recta a la punta de Chagres, situada sobre la orilla sur de dicho río, siguiendo después de la cima del cordón de Lo Ocampo hasta la cuesta de este nombre y el Morro de Las Palmas, desde el cual continúa por la cima del mismo cordón hasta las cuestas de Los Loros y El Sauce, siguiendo estos cordones hasta el Cerro Blanco y los Morros del Maqui, el Garfio y el Cerro del Roble, pasando, en seguida, por la cuesta de La Dormida, el Cerro de la Vizcacha, el Cerro de la Chapa, los altos de Lllu-Lliu, el cordón de la cuesta de Zapata, el Cerro de La Palmilla, el Morro de la Piedra y el cordón del Cerro del Rosario hasta enfrentar el estero del mismo nombre, desde cuyo punto en que empezará el límite sur, se bajará al nacimiento de dicho estero en línea recta, siguiendo su curso hasta su desembocadura en el mar; y al Oeste limitará por el mar. No se comprende en esta demarcación ni la subdelegación de Caleu, ni el valle de Tiltil, ni el valle de Polpaico, cuyos territorios pertenecen a la jurisdicción de la provincia de Santiago".

Esta ley modificó también el límite norte del departamento de Melipilla, quitándole una sección, la que pasó a Casablanca.

En esta ley aparece Valparaíso con cuatro departamentos: Valparaíso, Limache, Quillota y Casablanca. Estos departamentos se conservaron sin modificaciones de importancia, hasta que el decreto-ley N.º 354, de 17 de marzo de 1925, fijó sus límites con mayor claridad.

El decreto con fuerza de ley N.º 8.582, de 30 de diciembre de 1927, basándose en razones de orden económico y administrativo, cambió totalmente la división territorial, siendo Valparaíso una de las provincias afectadas, ya que pasó a formar una sola con la de Aconcagua, unión que comprendía los departamentos de Petorca, San Felipe, Los Andes, Quillota y Valparaíso. Los departamentos de Limache y Casablanca quedaron incluidos en el de Valparaíso.

La ley N.º 5.951, de 18 de noviembre de 1936, vuelve las cosas a su anterior estado, divide la provincia de Aconcagua en las de Aconcagua y Valparaíso, asigna a la segunda los departamentos de Valparaíso y Quillota, con los límites fijados por el decreto N.º 4.299, de 28 de octubre de 1932, y esta situación se mantiene hasta la fecha.

Los límites actuales de la provincia son, según decreto N.º 4.771, de 29 de noviembre de 1938, los siguientes:

Al Norte, el estero Catapilco, desde su desembocadura en el Océano Pacífico hasta su confluencia con la quebrada La Canela; la línea de cumbres divisorias secundaria de aguas, desde la confluencia de la quebrada La Canela con el estero Catapilco, hasta el Morro del Macho, pasando por los cerros del Buitre y Las Terneras, y la línea de cumbres que limita por el norte la hoya del río Aconcagua, desde el Morro del Macho hasta los cerros de Curichilonco, pasando por el cerro del Ajial, la cuesta del Melón y el Morro de La Horqueta.

Al Este, el cordón de los cerros de Catemu, desde los cerros de Curichilonco hasta la puntilla del Romeral, sobre el río Aconcagua, pasando por el cerro Hornito; el río Aconcagua, desde la puntilla del Romeral hasta el lindero del fundo "La Estancilla"

con los predios de la Compañía Minera de Chagres; el lindero del fundo "La Estancilla" con los predios de la Compañía Minera de Chagres, desde el río Aconcagua hasta la línea férrea de Los Andes a Las Vegas; la línea férrea de Los Andes a Las Vegas, desde el lindero del fundo "La Estancilla" con los predios de la Compañía Minera de Chagres hasta la puntilla La Escalerilla; la línea de cumbres, desde la puntilla La Escalerilla, sobre la línea férrea, hasta el cerro Las Palomas, pasando por los cerros de Llay-Llay y Bandurrias; la línea de cumbres de la serranía de Panquehue, desde el cerro Las Palomas hasta la línea de cumbres que limita por el poniente la hoya del estero Pocuro; la línea de cumbres que limita por el poniente la hoya del estero Pocuro, desde la serranía de Panquehue hasta la línea de cumbres que limita por el sur la hoya del río Aconcagua; la línea de cumbres que limita por el sur la hoya del río Aconcagua, desde la línea de cumbres que limita por el poniente la hoya del estero Pocuro hasta el cerro del Roble, pasando por la cuesta del Tabón, el cerro Blanco de las Mazas y el portezuelo de Vichiculén; la línea de cumbres, desde el cerro del Roble hasta el cerro La Vizcacha, pasando por el portezuelo La Dormida; la línea de cumbres que limita por el oriente la hoya del estero Puangue, desde el cerro La Vizcacha hasta el cerro del Roble Alto; la línea de cumbres, desde el cerro del Roble Alto hasta el cerro Las Cardas, pasando por el Alto de Carén, el cerro de Los Morros y el paso de Los Padrones, sobre el estero Puangue, y la línea de cumbres que limita por el poniente la hoya del estero Puangue, desde el cerro Las Cardas hasta el portezuelo de Ibacache, pasando por el cerro Mauco, el cordón de la cuesta de Zapata y el cerro La Palmilla.

Al Sur, la quebrada de Corralillos, desde su origen en el portezuelo de Ibacache hasta su confluencia con la quebrada de la Magdalena y el estero del Rosario, desde la confluencia de las quebradas de Corralillos y la Magdalena, que lo forman, hasta su desembocadura en el Océano Pacífico.

Al Oeste, el Océano Pacífico, desde la desembocadura del estero del Rosario hasta la desembocadura del estero Catapilco.

Pertenecen a esta provincia las islas de Juan Fernández, la de Pascua y la de Salas y Gómez.

LA CAPITAL

Valparaíso, la capital de la provincia, fue fundada en febrero de 1543, en el valle llamado de Quiltil. Se le construyó una fortaleza, "La Concepción", en 1682, y se la declaró plaza militar. Totalmente derribada por el terremoto de 1730, fué rápidamente reconstruida, y en 1795 se le confirió el título de "muy noble y leal ciudad de Nuestra Señora de Las Mercedes de Puerto Claro". Destruída sucesivamente por los españoles en 1817, por el terremoto de 1822, por un incendio en 1843, por otro incendio en 1858, por el bombardeo de la escuadra española en 1866 y, finalmente por el terremoto del 16 de agosto de 1906, es en la actualidad una ciudad moderna. Está considerada como el puerto más importante de la costa sudamericana del Océano Pacífico.

3. - PROVINCIA DE SANTIAGO

En el proyecto de Constitución para el Estado de Chile, redactado en 1811 por orden del Alto Congreso, y publicado en el año 1813 por el Supremo Gobierno, se divide el territorio de la República en los departamentos de Santiago, Concepción y Coquimbo.

El 10 de Agosto de 1818 se publicó un nuevo proyecto de Constitución para el Estado de Chile, sancionado y jurado el 23 de Octubre de ese año. Esta Constitución, dispuso que Chile se dividiera en las tres provincias que hasta la fecha se habían venido considerando como tales.

En una nueva Constitución, la del 18 de Mayo de 1822, promulgada el 30 de Octubre de ese mismo año, aparece el país dividido en seis departamentos, entre ellos el de Santiago, con el territorio comprendido entre los ríos Choapa y Lontué.

En el año 1824 se publicó por don Juan Egaña, en el Almanaque Nacional para el Estado de Chile, la División Administrativa del País. Esta división sirvió de base para la Ley de 30 de Agosto de 1826, que señaló ocho provincias para la República; en esta publicación aparece el Departamento de Santiago, formado por las Delegaciones de Santiago, Maule, Curicó, Colchagua, Rancagua, Melipilla, Casablanca, Quillota, Los Andes, Acon-

cagua, La Ligua y Petorca. El Departamento de Santiago limitaba al Sur con el de Concepción, separado por el río Maule; al Norte, con el de Coquimbo, dividido por el cordón de la quebrada del Negro; al Occidente, con el Pacífico, y al Oriente, con la cordillera de Los Andes. Su cabecera fue la ciudad de Santiago, que a la vez era la capital de la República.

En un proyecto de Reglamento Provisorio para la Administración de las Provincias, presentado al Consejo Directorial el 30 de Noviembre de 1825, se trató de la División de la República en ocho provincias. Allí aparece la de Santiago comprendiendo el territorio desde Chacabuco hasta la orilla Norte del río Cachapoal.

La división administrativa, promulgada por Ley de 30 de Agosto de 1826, fue exactamente igual a la de 1825. La provincia de Santiago comprendía las Delegaciones de Santiago, Casablanca, Rancagua, Melipilla y Valparaíso. Esta situación se mantuvo sin modificación hasta la promulgación de la Constitución del año 1833, en la cual aparece la provincia de Santiago, formada por los Departamentos de Valparaíso, Casablanca, Santiago, Melipilla y Rancagua.

Por Decreto de 29 de Mayo de 1842 se incorporan a la provincia de Santiago los distritos que, hallándose en la parte meridional del cordón de montañas de la cuesta de Chacabuco, formaban parte hasta esa fecha del Departamento de Los Andes de la Provincia de Aconcagua.

Por Ley de 27 de Octubre de 1842 se desmembraron de la Provincia de Santiago los Departamentos de Valparaíso y Casablanca, constituyéndose con ellos la provincia de Valparaíso.

Por Ley de 19 de Octubre de 1846 se modificó el límite Norte de la Provincia de Santiago, en la parte correspondiente al Departamento de Melipilla, quitándole una sección que pasó al Departamento de Casablanca (Provincia de Valparaíso).

Después de la creación de la Provincia de Valparaíso, la de Santiago quedó reducida a los Departamentos de Melipilla, Rancagua y Santiago.

El 3 de Diciembre de 1834 se creó el Departamento de La Victoria, con los siguientes límites: al Norte, el Zanjón de la Aguada, entre el camino del puente de las Toscas y el de Carretas, que va al mar hacia el Poniente; por el Sur, el río de Maipo, desde la villa de San José, hasta su confluencia con el Mapocho; por el Oriente, el citado camino del puente de Las Toscas, y siguiendo al Sureste, los terrenos de la chacra de Cañas, sin incluir este fundo, y comprendiéndose dentro de la demarcación las tierras llamadas de Los Jaras, la hacienda del Peral y la villa de San José con sus cordilleras, y por el Poniente, la jurisdicción de Melipilla, quedando dentro del nuevo Departamento la hacienda llamada de Espejo y las tierras de la Capilla de Nuestra Señora de La Victoria, hasta concluir con los cerrillos del Llano y camino de carretas ya citado, quedando fuera las chacras de Chuchunco y Pajaritos.

La Ley, de 10 de Diciembre de 1883 suprimió el Departamento de Rancagua, creando con él la Provincia de O'Higgins.

Esta situación se mantuvo hasta que por Decreto con Fuerza de Ley N.º 8,582, de 30 de Diciembre de 1927, se suprimió el Departamento de La Victoria; se anexó a la Provincia de Santiago el antiguo Departamento de Maipo, con excepción del distrito 3.º (El Monte), de la antigua Subdelegación 5.ª (Valdivia de Paine), y también el territorio de la antigua Subdelegación 6.ª (Montenegro), del Departamento de Los Andes, situado al Sur de la línea de cumbres que limita por el Sur la hoya del río Aconcagua.

La Ley N.º 5,287, de 6 de Octubre de 1933, dividió el Departamento de Melipilla en los de San Antonio y Melipilla, y la Ley N.º 5,987, de 11 de Enero de 1937, dividió el Departamento de Maipo en los de San Bernardo y Maipo.

La Ley N.º 6,683, de fecha 27 de Septiembre de 1940, creó el Departamento de Talagante, integrado por las Comunas Subdelegaciones de Talagante, Peñaflores e Isla de Maipo.

El límite Sur de la Provincia de Santiago sufrió una alteración con motivo de la dictación de la Ley N.º 7,394, de fecha 28 de Diciembre de 1942. Por dicha Ley pasó a integrar el territorio Departamental de San Antonio (en esta Provincia), la Comuna de Navidad, que pertenecía a la Provincia de Colchagua.

En la actualidad, la Provincia de Santiago está integrada por los Departamentos de Santiago, Talagante, Melipilla, San Antonio, San Bernardo y Maipo.

Los límites actuales de la Provincia, fijados por la Ley N.º 7,394, de 28 de Diciembre de 1942, son los siguientes:

Al Norte, el estero del Rosario, desde su desembocadura en el Océano Pacífico hasta la confluencia de las quebradas de Corralillos y La Magdalena, que lo forman; la quebrada de Corralillo, desde su confluencia con la quebrada La Magdalena hasta su origen en el portezuelo de Ibacache; la línea de cumbres que limita por el Poniente la hoya del estero Puangue, desde el portezuelo de Ibacache hasta el cerro Las Cardas, pasando por el cordón de la Cuesta Zapata y por el cerro Maucos; la línea de cumbres, desde el cerro Las Cardas hasta el cerro del Roble Alto, pasando por el paso de Los Padrones, sobre el estero Puangue, el cerro de Los Morros y el Alto de Carén; la línea de cumbres, que limita por el Oriente la hoya del estero Puangue, desde el cerro del Roble Alto, hasta el cerro Vizcacha; la línea de cumbres, desde el cerro Vizcacha hasta el cerro del Roble, pasando por el portezuelo de La Dormida, y la línea de cumbres que limita por el Sur la hoya del río Aconcagua, desde el cerro del Roble hasta la frontera argentina, pasando por el portezuelo de Vichiculén, el cerro Blanco de Las Mazas, la cumbre del Tabón y la Cuesta de Chacabuco.

Al Este, la frontera argentina, desde la línea de cumbres que limita por el Sur la hoya del río Aconcagua hasta la línea de cumbres que limita por el Sur la hoya del río Maipo.

Al Sur, la línea de cumbres que limita por el Sur y el Poniente la hoya del alto río Maipo, desde la frontera argentina hasta el cordón de los cerros del Escorial; el cordón de los cerros del Escorial y Chada, desde la línea de cumbres que limita por el Poniente la hoya del alto río Maipo, hasta la angostura de Paine, pasando por los cerros del Escorial, Negro, Alto del Litre, el portezuelo de Chada y el cerro de La Angostura; la línea de cumbres, desde la angostura de Paine hasta los cerros de Lo Aguila; la línea de cumbres que limita por el Sur la hoya de la laguna de Aculeo, desde los cerros de Lo Aguila hasta la línea de cumbres que limita por el Oriente la hoya del estero Alhué; la línea de cumbres que limita por el Oriente y por el Sur la hoya del estero Alhué, desde la línea de cumbres que limita por el Sur la hoya de la laguna de Aculeo, hasta el Morro de Los Godos, pasando por el portezuelo de Rancagua y por los cerros de Poqui, Alto del Peumo y Alto de Quilamuta; el lindero Sur del fundo Valdebenito, desde el Morro de Los Godos hasta el estero Alhué; el estero Alhué, desde el lindero Sur del fundo Valdebenito hasta su desembocadura en el río Rapel; el río Rapel, desde el estero de Alhué hasta la desembocadura del estero Rosario; el estero Rosario, desde su confluencia con el río Rapel hasta su confluencia con el estero Quiñicavén; el estero Quiñicavén, desde su confluencia con el estero Rosario hasta su origen; una línea recta, desde el origen del estero Quiñicavén hasta el extremo Noreste del fundo San Vicente de Riveros; el lindero Norte de los fundos San Vicente de Riveros, Prat y El Arco, desde el extremo Noreste de dicho fundo San Vicente de Riveros hasta el camino de Navidad a Alcones; el camino de Navidad a Alcones, desde el lindero Norte del fundo El Arco hasta el punto denominado Puerta de Arco; la línea de linderos que limita el fundo Hidango, por una parte, de los fundos El Arco, propietarios del Valle y Los Quillayes, y la Hacienda Topocalma, por la otra, desde el punto denominado Puerta de Arco hasta la quebrada Honda, y la quebrada Honda o estero de Topocalma, desde la línea de linderos mencionada hasta su desembocadura en el Océano Pacífico.

Al Oeste, el Océano Pacífico, desde la desembocadura del estero Topocalma hasta la desembocadura del estero Rosario.

LA CAPITAL

Santiago, Capital de la Provincia, lo es también de la República. Aunque el Acta de Fundación tiene como fecha de este acontecimiento la del 12 de Febrero de 1541, en cartas del conquistador del país, don Pedro de Valdivia, de fechas 4 de Septiembre de 1545 y 15 de Octubre de 1550, se indica que la ciudad se fundó oficialmente el día 24 de Febrero de 1541. El Emperador Carlos V le confirió escudo de armas por Cédula Real de 5 de Abril de 1552, y el 31 de Mayo del mismo año recibió el dictado de "muy noble y leal ciudad". En 1609 (8 de Septiembre), se trasladó a ella la Real Audiencia, que hasta entonces funcionaba en Concepción. El Obispado se instaló en la capital, por Bula del Papa Pío IV, el 27 de Julio de 1651, y el Arzobispado el día 23 de Junio de 1840.

Al fundarse, la ciudad fue denominada "Santiago del Nuevo Extremo". El trazado, hecho por don Pedro de Gamboa era un cuadrado, que apoyaba su costado Norte en la ribera Sur del río Mapocho, del que partían hacia el Sur diez calles; al Este, llegaba hasta el cerro Santa Lucía, por ocho calles, y al Oeste, por calles de cerca de diez metros de ancho, que se cortaban en ángulo recto y encerraban manzanas de 115 metros por

costado. No bien habían transcurrido seis meses, cuando los aborígenes asaltaron la ciudad y la incendiaron. Poco después fue reedificada.

Su principal desarrollo se le debe a la República y está señalado por los períodos de explotación de la plata, el salitre y el cobre, períodos que han dejado huella en su crecimiento y en su estructura. Situada cerca de la zona sísmica del Océano Pacífico, en su historia se señalan temblores de relativa intensidad como los del 4 de Febrero de 1570, el 13 de Mayo de 1647, el 15 de Marzo de 1657, el 12 de Julio de 1688, el 8 de Julio de 1730, el 25 de Mayo de 1751, el 13 de Abril de 1783 y el 19 de Noviembre de 1822. Las periódicas avenidas del río Mapocho arrollaron en los años 1609, 1684, 1779 y 1783 los malecones de cal y piedra construídos para su defensa, lo que obligó finalmente a la moderna obra de canalización con que hoy cuenta. Entre sus más antiguos servicios se señalan el de gas, inaugurado en 1858; el telégrafo, en 1852, y el Ferrocarril Santiago-Valparaíso, cuyo primer viaje tuvo lugar el 14 de Septiembre de 1853.

En la actualidad, las áreas urbanas de diez Comunas forman con la de Santiago una sola entidad de población, debido a su continuidad de construcción, de servicios públicos y de comercio, lo que ha determinado que este vasto núcleo sea designado con el nombre de "Ciudad de Santiago", para distinguirlo de la estricta Comuna y del sector máximo que constituye lo que propiamente debe llamarse "el área metropolitana de la capital".

La "Ciudad de Santiago" está compuesta de la siguiente manera:

| Entidades que forman parte de la "Ciudad de Santiago" (1) | Habitantes |
|--|------------------|
| "Ciudad de Santiago" | 1.353.400 |
| Comuna de Santiago..... | 666.679 |
| Comuna de Providencia..... | 69.118 |
| Comuna de San Miguel..... | 145.541 |
| Comuna de Quinta Normal..... | 123.571 |
| Comuna de Conchalí..... | 80.538 |
| Distrito N.º 1 — Completo..... | 16.291 |
| Distrito N.º 2 — Zonas 1-5, 7-48..... | 12.834 |
| Distrito N.º 3 — Zonas 1-44, 52-56-70..... | 11.713 |
| Distrito N.º 4 — Zonas 19-21 y 23..... | 2.983 |
| Distrito N.º 5 — Completo..... | 36.517 |
| Comuna de Ñuñoa..... | 124.226 |
| Distrito N.º 1 — Completo..... | 16.535 |
| Distrito N.º 2 — Completo..... | 10.282 |
| Distrito N.º 3 — Completo..... | 27.329 |
| Distrito N.º 4 — Completo..... | 10.189 |
| Distrito N.º 5 — Completo..... | 7.636 |
| Distrito N.º 6 — Completo..... | 15.929 |
| Distrito N.º 7 — Completo..... | 33.141 |
| Distrito N.º 8 — Zonas 10-28..... | 3.185 |
| Comuna de Renca..... | 23.228 |
| Distrito N.º 1 — Completo..... | 14.834 |
| Distrito N.º 2 — Zonas 1-31, 33, 54..... | 8.394 |
| Comuna de Barrancas..... | 24.973 |
| Distrito N.º 1 — Zonas 30-34, 36, 39, 40..... | 4.654 |
| Distrito N.º 2 — Zonas 1-16, 18-30, 46-55, 63, 68, 70-72, 91, 96, 116..... | 15.924 |
| Distrito N.º 3 — Zonas 2a, 2b, 4-7a, 8-16, 22a, 22b, 23a, 24b, 26a, 36, 39, 69b-69d, 71..... | 4.395 |
| Comuna de Cisterna..... | 55.989 |
| Distrito N.º 2 — Completo..... | 36.310 |
| Distrito N.º 3 — Completo..... | 19.679 |
| Comuna de La Granja..... | 12.467 |
| Distrito N.º 1 — Zonas 123, 128-130..... | 12.310 |
| Distrito N.º 2 — Zonas 4, 10, 11..... | 157 |
| Comuna Las Condes..... | 27.270 |
| Distrito N.º 1 — Zonas 1-49, 54-56, 63, 70, 71..... | 11.665 |
| Distrito N.º 2 — Zonas 1-88, 97, 109, 111..... | 14.548 |
| Distrito N.º 4 — Zonas 1-3, 9, 13..... | 1.057 |

(1) Los datos que aquí se publican son el resultado de un minucioso estudio realizado después de la confección del Tomo I, Resumen del País, en cuya página 45 (Cuadro N.º 10) se dan para la "Ciudad de Santiago" 1.350.409 habitantes y tienen por objeto suministrar un antecedente por menorizado sobre este núcleo de población, lo que, por otra parte, habrá de servir para la comparación con censos posteriores.

4. - PROVINCIA DE O'HIGIGINS

La creación de esta provincia data del 10 de diciembre de 1883, fecha en que se le dio esta categoría al Departamento de Rancagua (de la provincia de Santiago), con el nombre de O'Higgins. Se dividió en tres departamentos: Maipo, Rancagua y Cachapoal, y se fijaron sus límites, tanto provinciales como departamentales. Los de la nueva provincia quedaron como sigue:

Al Norte, el río Maipo, desde la puntilla del Almendro hasta el punto en que la parte oriental recibe el arroyo o riachuelo de San Juan, y desde ese punto una línea hacia el sudeste que corre por la cima de las sierras, cuyas vertientes y derrames caen a la margen izquierda del mismo río Maipo, hasta su nacimiento; al Este, la cordillera de los Andes; al sur, el río Cachapoal, y al Oeste, los cerros de Aculeo, desde la puntilla del Almendro hasta la Angostura, y desde este punto, siguiendo la cadena de los cerros de Aculeo y Alhué, hasta el Morro Talamí, la cordillera central, y el estero Alhué, hasta su confluencia con el río Rapel.

En el año 1927, al reformarse la división territorial del país, la provincia de O'Higgins se disgregó, pasando el departamento de Maipo a la provincia de Santiago y los de Rancagua y Cachapoal, con algunas modificaciones, a Colchagua.

La Ley N.º 5.376, de 23 de enero de 1934, restableció las provincias de O'Higgins y Colchagua, pero quedando la primera con los departamentos de Rancagua, Cachapoal y Caupolicán (este último tomado de la antigua provincia de Colchagua).

El 4 de mayo de 1934, se dictó el Decreto N.º 1.965, que fijó los nuevos límites correspondientes a esas provincias, con sus departamentos, comunas-subdelegaciones y distritos.

Actualmente cuenta con cuatro departamentos: Rancagua, Caupolicán, Cachapoal y San Vicente, creado este último con parte del territorio del departamento de Cachapoal (Ley N.º 5.959, de 30 de noviembre de 1936).

Los límites actuales de la provincia, fijados por Decreto Supremo N.º 4.771, de 29 de noviembre de 1938, son las siguientes:

Al Norte, el estero Alhué, desde su desembocadura en el río Rapel, hasta el lindero sur del fundo Valdebenito; el lindero sur del fundo Valdebenito, desde el estero Alhué hasta el Morro de Los Godos; la línea de cumbres que limita por el sur y por el oriente la hoya del estero Alhué, desde el Morro de Los Godos hasta la línea de cumbres que limita por el sur la hoya de la laguna de Aculeo pasando por los cerros Alto de Quillamuta, Alto del Peumo, Poqui y el Portezuelo de Rancagua; la línea de cumbres que limita por el sur la hoya de la laguna de Aculeo, desde la línea de cumbres que limita por el oriente la hoya del estero de Alhué hasta los cerros de Lo Aguila; la línea de cumbres, desde los cerros de Lo Aguila hasta la angostura de Paine, y el cordón de los cerros de Chada, desde la angostura de Paine, hasta la línea de cumbres que limita por el poniente la hoya del alto río Maipo, pasando por el cerro de la Angostura, el portezuelo de Chada y por los cerros Alto del Litre, Negro y Escorial.

Al Este, la línea de cumbres que limita por el poniente la hoya del alto río Maipo, desde el cordón de los cerros de Chada hasta la frontera argentina, y la frontera argentina, desde la línea de cumbres que limita por el sur la hoya del alto río Maipo hasta la línea de cumbres que limita por el norte la hoya del río Tinguiririca.

Al Sur, la línea de cumbres que limita por el norte la hoya del río Tinguiririca, desde la frontera argentina hasta el cerro Alto Colorado; la línea de cumbres, desde el cerro Alto Colorado hasta el portezuelo de Los Nilos, pasando por la loma de Las Ortigas; el zanjón de Los Perales, desde su origen en el portezuelo de Los Nilos, hasta su confluencia con el estero Rigolemo; el estero Rigolemo, desde su confluencia con el zanjón de Los Perales hasta la angostura de Rigolemo; el cordón de los cerros de Malloa, desde la angostura de Rigolemo hasta la angostura del Espinal, sobre el estero Antívero, y el cordón de los cerros de Pangalillo y Yáquil, desde la angostura del Espinal, sobre el estero Antívero, hasta el cordón de los cerros de Tagua-Tagua, pasando por el trigonométrico Panga-

lillo, los cerros Las Canchillas y Alto del Tigre, el trigonométrico Rucatalca y el cerro Caracoles.

Al Oeste, el cordón de los cerros de Tagua-Tagua, desde el cordón de los cerros de Yáquil hasta el cerro Alto de Huique; la línea de cumbres, desde el cerro Alto de Huique hasta la puntilla poniente del cerro de Santa Irene, pasando por el cerro Pangalillo; el lindero sur del fundo Almahue, desde la puntilla poniente del cerro de Santa Irene hasta el desagüe de Las Condenadas; el desagüe de Las Condenadas, desde el lindero sur del fundo de Almahue hasta su desembocadura en el río Tinguiririca; el río Tinguiririca, desde la desembocadura del desagüe de Las Condenadas hasta su confluencia con el río Cachapoal, y el río Rapel, desde la confluencia de los ríos Tinguiririca y Cachapoal, que lo forman, hasta la desembocadura del estero de Alhué.

LA CAPITAL

Rancagua, la capital de la provincia, fue fundada en 1743, con el nombre de Villa de Santa Cruz, de Triana. Su principal actividad era la molienda de los minerales de oro procedentes de Alhué. Es célebre en la historia del país por la gloriosa resistencia que el ejército patriota opuso a las tropas españolas durante el combate de los días 1.º y 2 de octubre de 1814.

Fue destruida en esta acción militar, y restaurada prontamente. El 27 de mayo de 1818 se le confirió el título de "muy leal ciudad nacional". Está situada en la banda Norte del río Cachapoal, por los 34.º 10' de latitud Sur y los 70.º 45' de longitud Oeste.

5. - PROVINCIA DE COLCHAGUA

La Provincia de Colchagua fue creada por Ley de 30 de agosto de 1826, con el territorio comprendido desde la orilla sur del río Cachapoal hasta el río Maule. Su primera capital fue la villa de Curicó.

Con anterioridad a la ley citada, el territorio de la provincia abarcaba las Delegaciones de Curicó y Colchagua. La Delegación de Curicó comprendía los distritos de Villa Cabecera, Chequenlemo, Quete-Quete, Tutuquén, Caone, Patacón, Alcántara, Ranguilí, Vichuquén, Iloca, Paredones, Lelol, Pumanque, Santa Cruz, Auquenco y Tenu, limitando al Sur con la delegación de Maule, separada por el Lontué; al oriente con la cordillera; al Norte, con la Delegación de Colchagua, por el estero de Chimbarongo, desde la cordillera hasta su confluencia con el Candelaria, y desde este punto una línea recta hasta la laguna de Cahuil; al Occidente, con el Océano Pacífico. Su capital era desde entonces San José de Buena Vista (Curicó).

La Delegación de Colchagua comprendía los Distritos de Cabecera, Talcahué, Roma, Barriales, Pelequén, Río Claro, Chanqueahue, Olivar, Coinco, Guarcahue, Malloa, San Pedro, Tunca, Pencahue, Pichidegua, Estrella, Rosario, Cahuil, Navidad, Reto, Parrones, Colchagua, Nancagua, Puquillay, Yáquil, Placilla, Manantiales, Cuesta y Chimbarongo. Su capital fue la villa de San Fernando.

La misma ley que creó la provincia de Colchagua, dividió ésta en los departamentos de Caupolicán, San Fernando, Curicó y Talca.

Más tarde, por ley de 5 de agosto de 1833, se le segregó el departamento de Talca para crear con su territorio la provincia de este nombre, y por ley de 26 de agosto de 1865 perdió nuevamente territorio, al elevarse el departamento de Curicó a la categoría de provincia, con el mismo nombre.

El Decreto-Ley N.º 354, de 17 de marzo de 1925, fijó los límites de los departamentos de Caupolicán, San Vicente y San Fernando, los que integraban para esa fecha el territorio de la provincia de Colchagua.

El Decreto con Fuerza de Ley N.º 8.582, de 30 de diciembre de 1927, integró la provincia de Colchagua con los departamentos de Rancagua, Cachapoal, Caupolicán, San Fernando y Santa Cruz.

La capital pasó a ser la ciudad de Rancagua en vez de San Fernando.

El Decreto con Fuerza de Ley N.º 2.335, de 22 de mayo de 1929, que fijó los límites de los departamentos, anexó a esta provincia una pequeña parte de la antigua subdelegación 7a. (Culencó), del departamento de Mataquito, de la provincia de Talca; esta modificación fue aclarada por el Decreto N.º 2.996, de 31 de mayo de 1929.

La provincia de Colchagua no volvió a tener modificaciones en su territorio hasta la promulgación de la Ley N.º 5.376, de 23 de enero de 1934, que estableció las antiguas provincias de O'Higgins y Colchagua. Esta última quedó formada por los departamentos de San Fernando y Santa Cruz, y así se conserva hasta hoy, con capital en San Fernando.

Por último, el Decreto N.º 1.965, de 4 de mayo de 1934, regularizó la división administrativa de la provincia de Colchagua, redactando los límites de los departamentos, comunas, subdelegaciones y distritos.

Sus límites actuales son los siguientes:

Al Norte, la quebrada Honda o estero de Topocalma, desde el Océano Pacífico hasta el lindero oriente del fundo Topocalma; la línea de linderos que limita el fundo Hídango, por una parte, de la hacienda Topocalma, de los Quillayes y del Valle y el fundo El Arco, por la otra, desde la quebrada Honda o estero de Topocalma hasta el punto denominado Puerta de Arco; el camino de Alcones a Navidad, desde el punto denominado Puerta de Arco hasta el lindero norte del fundo El Arco; el lindero norte de los fundos El Arco, Prat y San Vicente de Riveros, desde el camino de Navidad a Alcones hasta el lindero oriente de dicho fundo San Vicente; una línea recta, desde el extremo noreste del fundo San Vicente de Riveros hasta el origen del estero Quiñicavén; el estero Quiñicavén, desde su origen hasta su confluencia con el estero Rosario; el estero Rosario, desde su confluencia con el estero Quiñicavén hasta su confluencia con el río Rapel; el río Rapel, desde su confluencia con el estero Rosario hasta la confluencia de los ríos Cachapoal y Tinguiririca, que lo forman; el río Tinguiririca, desde su confluencia con el río Cachapoal hasta la desembocadura del desagüe de Las Condenadas; el desagüe de Las Condenadas, desde su desembocadura en el río Tinguiririca hasta el lindero sur del fundo de Almahue; el lindero sur del fundo de Almahue, desde el desagüe de Las Condenadas hasta la puntilla poniente del cerro de Santa Irene; la línea de cumbres, desde la puntilla poniente del cerro de Santa Irene hasta el cerro Alto del Huique, pasando por el cerro del Pangalillo; el cordón de los cerros de Tagua-Tagua, desde el cerro Alto de Huique hasta el cordón de los cerros de Yáquil; el cordón de los cerros de Yáquil y Pangalillo, desde el cordón de los cerros de Tagua-Tagua hasta la angostura de Espinal, sobre el estero Antivero, pasando por el cerro Caracoles, el trigonométrico Rucatalca, los cerros Alto del Tigre y Las Canchillas y por el trigonométrico Pangalillo; el cordón de los cerros de Malloa, desde la angostura del Espinal hasta la angostura de Rigolemo; el estero de Rigolemo, desde la angostura de Rigolemo hasta su confluencia con el zanjón de Los Perales; el zanjón de Los Perales, desde su confluencia con el estero de Rigolemo hasta su origen en el portezuelo de Los Nilos; la línea de cumbres, desde el portezuelo de Los Nilos hasta el cerro Alto Colorado, pasando por la loma de Las Ortigas, y la línea de cumbres que limita por el norte la hoya del río Tinguiririca, desde el cerro Alto Colorado hasta la frontera argentina.

Al Este, la frontera argentina, desde la línea de cumbres que limita por el norte la hoya del río Tinguiririca hasta la línea de cumbres que limita por el sur la hoya del río Tinguiririca.

Al Sur, la línea de cumbres que limita por el sur la hoya del río Tinguiririca, desde la frontera argentina hasta el cerro Alto de Zúñiga de los cerros del Huemul; el estero Chimbarongo, desde su origen en el cerro Alto de Zúñiga de los cerros del Huemul hasta la puntilla de Paredones de Auquinco; el cordón de los cerros de Paredones de Auquinco, desde la puntilla de Paredones de Auquinco, sobre el estero Chimbarongo, hasta el cerro Quiriñeo; la línea de cumbres que limita por el sur la hoya del estero Las Palmas o Quiahue, desde el cerro Quiriñeo hasta el cerro Alto de Carrizalillo, pasando por el llano de Huiquilemu; el lindero poniente del fundo Los Coipos, desde el cerro Alto de Carrizalillo hasta la línea de cumbres de los cerros Los Negros; la línea de cumbres de los cerros Los Negros, Ranguilí y Alcántara o Nilahue, desde el lindero poniente del fundo Los Coipos hasta el cordón de los cerros de Bóquil; el cordón de los cerros de Bóquil desde la línea de cumbres de los cerros de Alcántara hasta el origen de la quebrada Los Muñoz;

la quebrada Los Muñoz, desde su origen hasta su desembocadura en el estero Las Garzas; el estero Las Garzas, desde la desembocadura de la quebrada Los Muñoz hasta su desembocadura en la laguna de Boyeruca, y la laguna de Boyeruca, desde la desembocadura del estero Las Garzas hasta su desembocadura en el Océano Pacífico.

Al Oeste, el Océano Pacífico, desde la desembocadura de la laguna Boyeruca hasta la desembocadura del estero Topocalma, o quebrada Honda.

LA CAPITAL

San Fernando, la capital, está situada entre los ríos Tinguiririca y Antivero, por los 34.º 35' de latitud Sur y los 71.º 00' de long. O.

Fue fundada por don José Manso de Velasco, en honor del Príncipe de Asturias, después Fernando VI, con el nombre de San Fernando de Tinguiririca, por auto expedido el 17 de mayo de 1742. Su emplazamiento tuvo lugar en los terrenos donados por el capitán don Iván José Jiménez de León, al Este del antiguo camino longitudinal. Obtuvo el título de ciudad por Ley de 30 de noviembre de 1830. La Ley de 12 de septiembre de 1840 la designó por primera vez cabecera de la provincia.

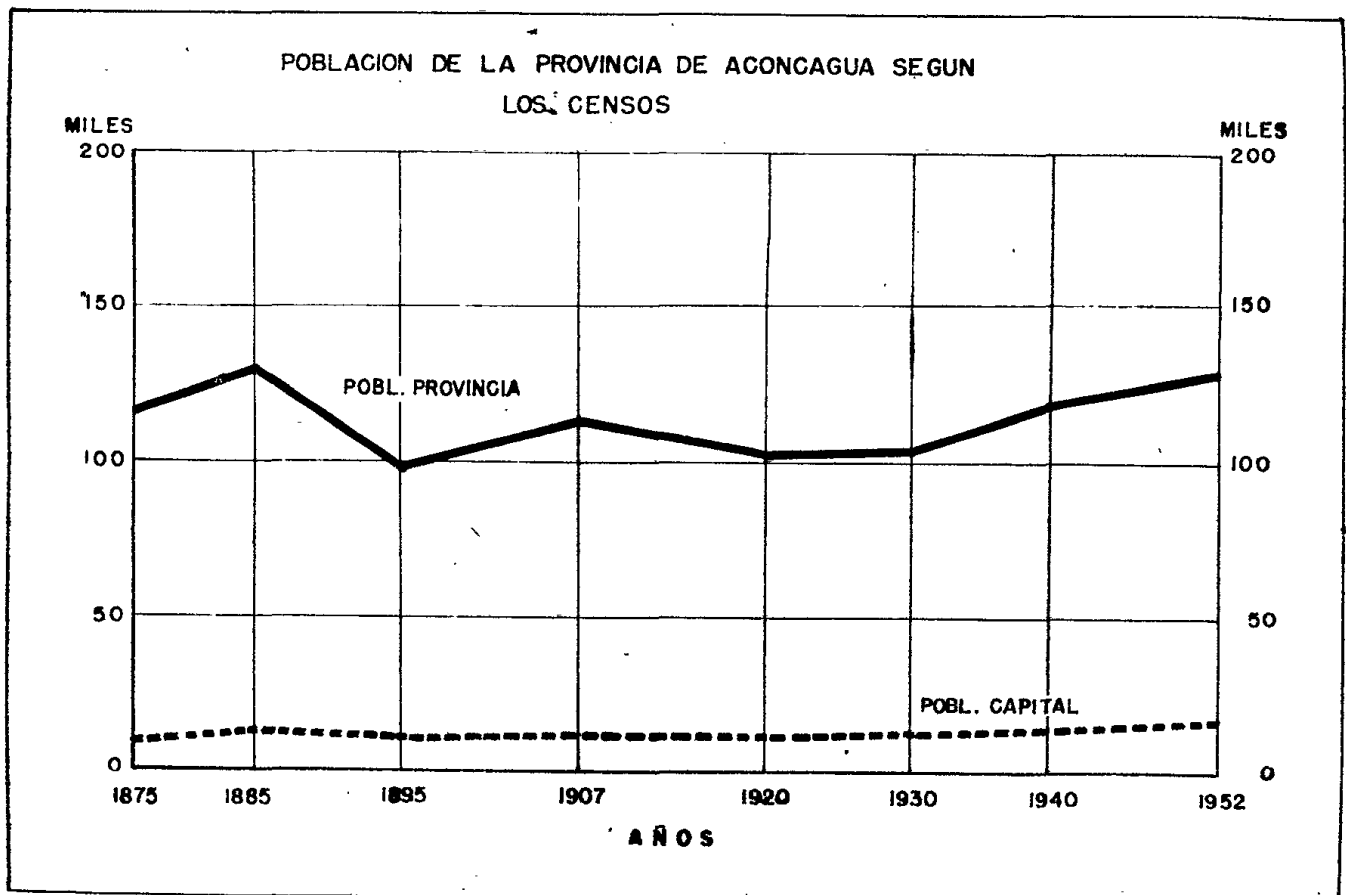
Población según Censos

La población según Censos de las provincias del Núcleo Central incluidas en este tomo es la siguiente:

1.— PROVINCIA DE ACONCAGUA

| Provincia, Departamentos y Comunas | C E N S O S | | | | | | | |
|------------------------------------|-------------|---------|--------|---------|---------|---------|---------|---------|
| | 1875 | 1885 | 1895 | 1907 | 1920 | 1930 | 1940 | 1952 |
| Provincia de Aconcagua | 113.172 | 129.115 | 98.402 | 112.288 | 106.890 | 103.054 | 118.049 | 128.378 |
| Depto. Petorca | 28.185 | 31.762 | 24.167 | 35.812 | 28.646 | 28.032 | 33.997 | 34.413 |
| Comunas: | | | | | | | | |
| La Ligua | 10.448 | 9.402 | 8.040 | 9.864 | 9.971 | 10.377 | 12.729 | 11.762 |
| Petorca | 9.270 | 11.814 | 7.423 | 14.036 | 7.304 | 6.572 | 7.825 | 8.408 |
| Cabildo | 6.665 | 7.853 | 5.400 | 8.012 | 7.133 | 6.548 | 8.243 | 9.245 |
| Zapallar | 1.377 | 1.753 | 2.421 | 2.716 | 2.725 | 2.970 | 3.395 | 3.144 |
| Papudo | 425 | 940 | 883 | 1.184 | 1.513 | 1.565 | 1.805 | 1.854 |
| Depto. San Felipe | 56.186 | 64.960 | 47.429 | 45.703 | 43.136 | 44.267 | 49.305 | 51.421 |
| Comunas: | | | | | | | | |
| San Felipe | 29.824 | 30.371 | 26.164 | 23.742 | 23.375 | 18.155 | 19.660 | 22.538 |
| Panquehue | 3.845 | 4.314 | 3.843 | 3.517 | 3.325 | 3.149 | 4.205 | 4.296 |
| Catemu | 6.784 | 6.623 | 5.898 | 7.685 | 6.753 | 7.678 | 7.779 | 6.793 |
| Putaendo | 15.733 | 23.652 | 11.524 | 10.759 | 9.683 | 9.579 | 11.184 | 11.054 |
| Santa María (1) | — | — | — | — | — | 5.706 | 6.477 | 6.740 |
| Depto. Los Andes | 30.801 | 32.393 | 26.806 | 30.773 | 29.108 | 30.755 | 34.747 | 42.544 |
| Comunas: | | | | | | | | |
| Los Andes | 17.090 | 20.468 | 17.699 | 21.956 | 21.513 | 15.893 | 17.964 | 25.689 |
| Cañe Larga | 9.327 | 8.435 | 6.601 | 6.217 | 5.136 | 5.242 | 5.251 | 5.943 |
| Rinconada | 4.384 | 3.490 | 2.506 | 2.600 | 2.459 | 2.948 | 3.591 | 3.570 |
| San Esteban (2) | — | — | — | — | — | 6.672 | 7.941 | 7.342 |
| Ciudad de San Felipe | 9.422 | 11.768 | 11.313 | 10.426 | 11.577 | 11.963 | 13.168 | 15.476 |

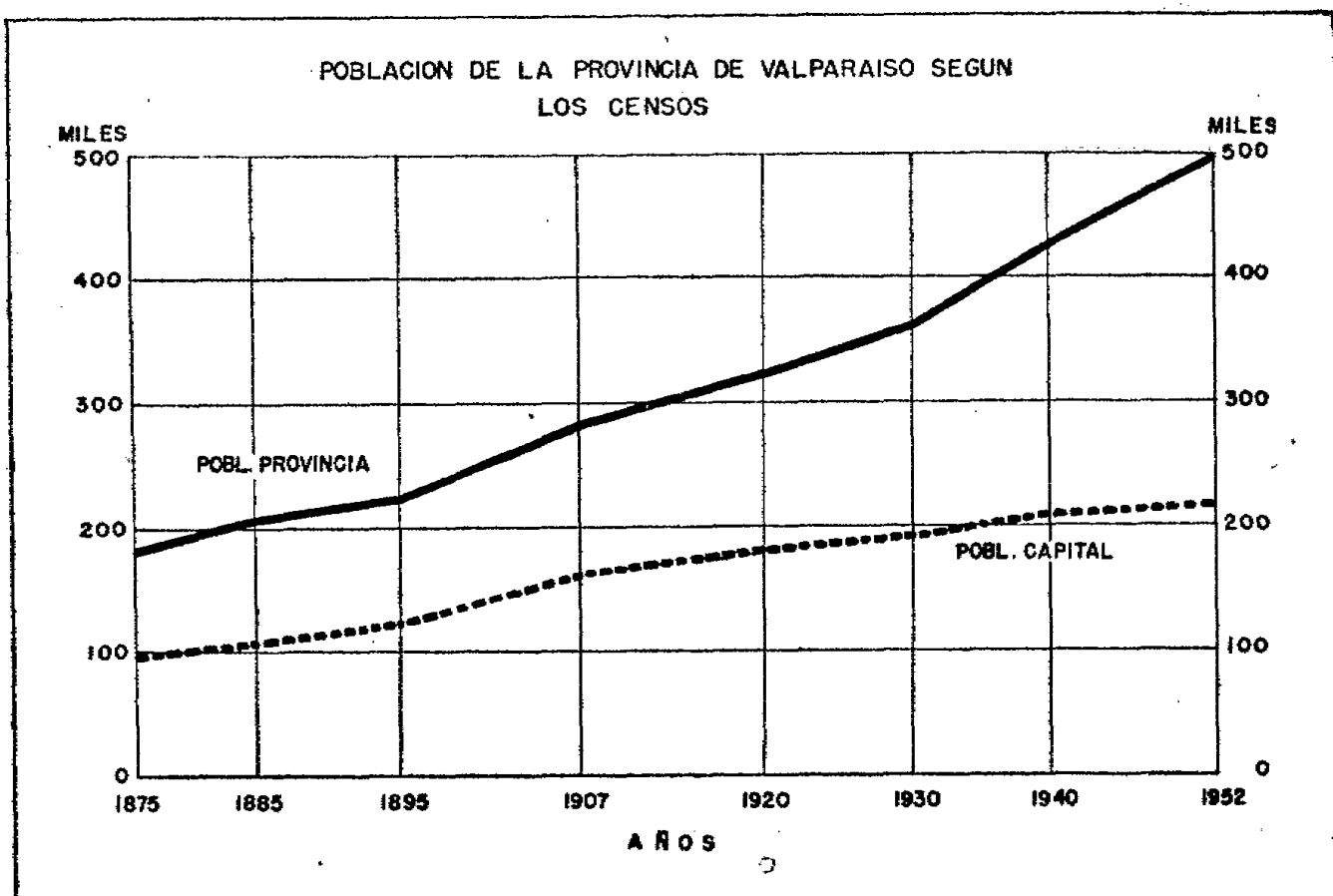
(1) y (2) Creadas por Ley N.º 5.891, de 24 de Agosto de 1936, con territorio de las comunas de San Felipe y Los Andes, respectivamente.



2.—PROVINCIA DE VALPARAISO

| Provincia, Departamentos y Comunas | CENSOS | | | | | | | |
|---------------------------------------|---------|---------|---------|---------|---------|---------|---------|---------|
| | 1875 | 1885 | 1895 | 1907 | 1920 | 1930 | 1940 | 1952 |
| Provincia de Valparaíso | 180.141 | 204.573 | 221.871 | 282.582 | 321.270 | 360.490 | 425.065 | 498.254 |
| Depto. Quillota | 46.955 | 48.546 | 48.278 | 53.193 | 56.946 | 66.630 | 81.217 | 105.395 |
| Comunas: | | | | | | | | |
| Quillota | 19.474 | 19.135 | 20.100 | 21.571 | 23.014 | 26.025 | 24.891 | 34.172 |
| Puchuncavi (1) | — | — | — | — | — | — | 5.755 | 5.129 |
| Quintero | 7.960 | 8.064 | 6.573 | 7.865 | 6.919 | 8.940 | 4.441 | 8.025 |
| Nogales | 7.700 | 7.280 | 6.341 | 6.397 | 7.302 | 8.399 | 12.598 | 15.095 |
| Hijuelas | 3.159 | 4.498 | 5.170 | 3.843 | 3.698 | 4.444 | 4.964 | 5.590 |
| Llaj-Llaj | 5.530 | 5.128 | 5.486 | 6.355 | 7.341 | 8.205 | 9.245 | 11.269 |
| Calera | 4.032 | 4.441 | 4.608 | 7.162 | 8.672 | 10.617 | 13.303 | 18.261 |
| La Cruz (2) | — | — | — | — | — | — | 6.020 | 7.854 |
| Depto. Valparaíso | 133.186 | 156.027 | 173.593 | 229.389 | 264.324 | 293.860 | 343.848 | 392.859 |
| Comunas: | | | | | | | | |
| Valparaíso | 98.994 | 109.584 | 127.271 | 164.689 | 184.430 | 196.025 | 215.614 | 223.598 |
| Viña del Mar | 2.094 | 5.563 | 12.772 | 28.502 | 42.630 | 52.880 | 70.013 | 91.908 |
| Limache | 15.033 | 21.886 | 14.338 | 15.061 | 14.699 | 16.064 | 19.969 | 21.739 |
| Quilpué | 5.013 | 6.338 | 7.873 | 9.594 | 11.708 | 17.253 | 15.475 | 26.066 |
| Casablanca | 12.052 | 12.656 | 11.339 | 11.543 | 10.857 | 11.638 | 10.817 | 10.938 |
| Algarrobo (3) | — | — | — | — | — | — | 3.072 | 4.307 |
| Villa Alemana (4) | — | — | — | — | — | — | 8.888 | 14.303 |
| Ciudad Valparaíso | 97.737 | 104.952 | 122.447 | 162.447 | 182.422 | 193.205 | 209.945 | 218.829 |

- (1) Creada por Ley 7.866, de 1940, con territorios de la comuna de Quintero.
 (2) Creada por Ley 5.299, de 1940, con territorios de Quillota y Calera.
 (3) Creada por Ley 8.388, de 1940, con territorios de la comuna de Casablanca.
 (4) Creada por Ley 5.189, de 1940, con territorio de las comunas de Quilpué y Limache.

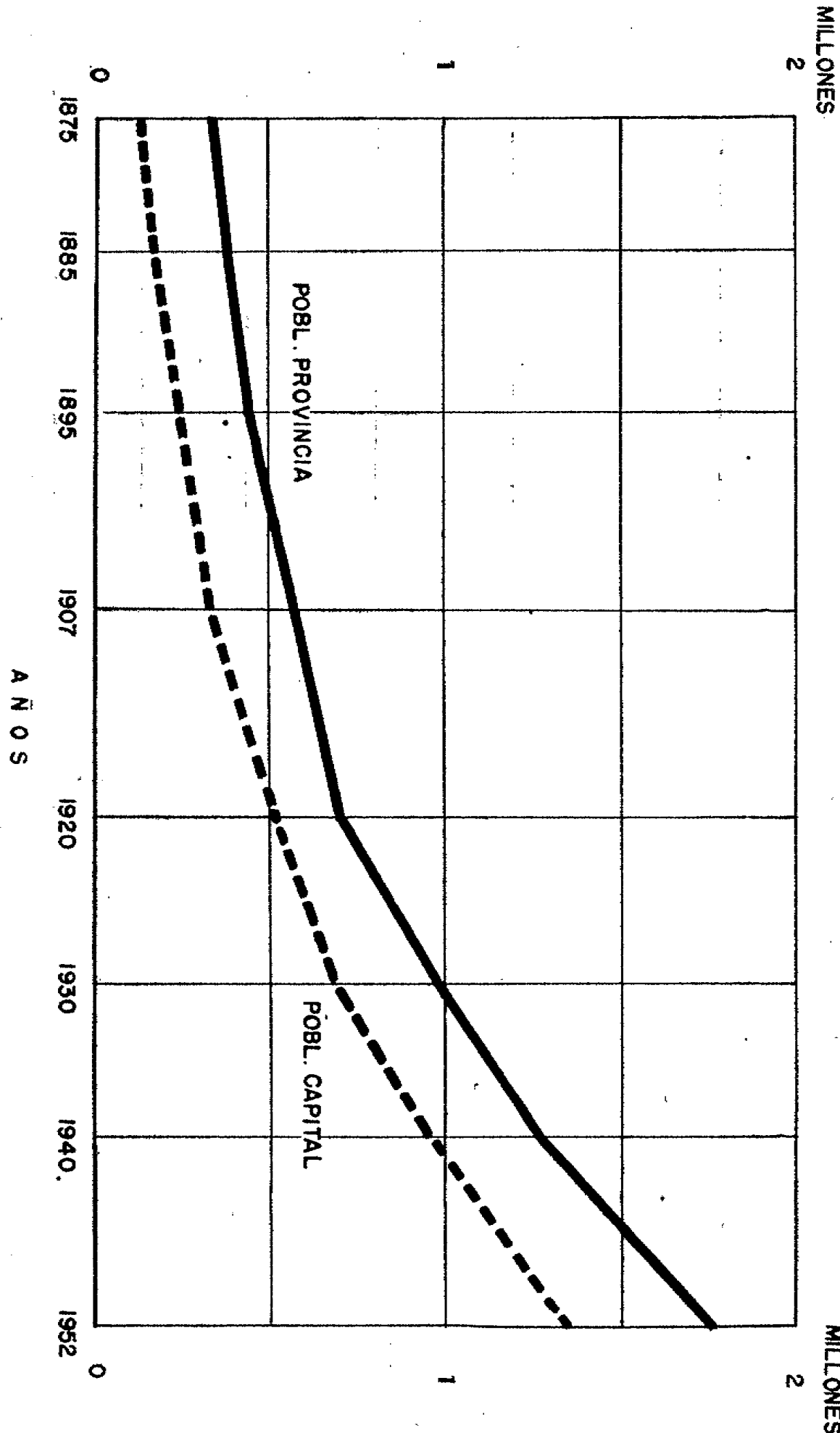


3.— PROVINCIA DE SANTIAGO

| Provincia, Deptos. y Comunas | C E N S O S | | | | | | | |
|------------------------------------|-------------|---------|---------|---------|---------|---------|-----------|-----------|
| | 1875 | 1885 | 1895 | 1907 | 1920 | 1930 | 1940 | 1952 |
| Provincia de Santiago ... | 312.910 | 359.760 | 445.536 | 547.428 | 718.211 | 967.603 | 1.268.505 | 1.754.954 |
| Depto. Santiago ... | 215.084 | 258.778 | 339.574 | 431.967 | 585.729 | 813.532 | 1.068.676 | 1.505.844 |
| Comuna Santiago ... | 143.686 | 177.271 | 249.893 | 322.238 | 427.658 | 542.432 | 639.546 | 666.679 |
| " Conchalí ... | 2.602 | 2.233 | 4.043 | 8.997 | 11.951 | 20.817 | 35.737 | 83.019 |
| " Providencia ... | 9.898 | 14.105 | 12.277 | 11.028 | 23.130 | 42.414 | 51.671 | 69.118 |
| " Nuiñoa ... | 9.954 | 11.541 | 12.651 | 17.880 | 26.756 | 43.287 | 62.370 | 125.967 |
| " San Miguel ... | 3.879 | 4.031 | 5.627 | 7.256 | 13.234 | 35.923 | 65.463 | 145.541 |
| " Maipú ... | 3.832 | 3.870 | 5.047 | 5.685 | 6.619 | 8.509 | 12.903 | 19.958 |
| " Q. Normal ... | 2.553 | 2.233 | 2.736 | 6.932 | 19.711 | 40.448 | 64.607 | 123.571 |
| " Renca ... | 3.348 | 3.157 | 3.886 | 4.955 | 6.625 | 11.442 | 16.262 | 30.631 |
| " Quilicura ... | 2.607 | 2.095 | 1.755 | 2.478 | 3.868 | 2.892 | 3.178 | 4.741 |
| " Tiltil ... | 3.970 | 4.777 | 3.768 | 4.560 | 4.373 | 4.580 | 5.250 | 7.486 |
| " Colina ... | 6.928 | 7.572 | 6.727 | 7.456 | 6.639 | 8.569 | 9.273 | 10.065 |
| " Lampa ... | 2.881 | 3.574 | 3.043 | 2.762 | 3.564 | 3.779 | 4.272 | 5.352 |
| " Barrancas ... | 3.279 | 3.493 | 4.054 | 5.092 | 4.769 | 6.111 | 9.264 | 31.669 |
| " La Cisterna ... | 2.231 | 2.416 | 4.441 | 5.676 | 7.298 | 15.293 | 22.407 | 58.830 |
| " Puente Alto ... | 5.713 | 6.288 | 9.965 | 8.360 | 8.246 | 12.422 | 20.009 | 32.599 |
| " San J. de Maipo | 3.402 | 4.290 | 3.947 | 4.623 | 5.271 | 6.290 | 8.370 | 8.540 |
| " Curacaví ... | 4.321 | 5.832 | 5.714 | 5.989 | 6.017 | 8.324 | 6.882 | 8.468 |
| " Las Condes (1) ... | — | — | — | — | — | — | 15.293 | 38.852 |
| " La Florida (2) ... | — | — | — | — | — | — | 4.685 | 9.889 |
| " Pirque (3) ... | — | — | — | — | — | — | 6.518 | 7.722 |
| " La Granja (4) ... | — | — | — | — | — | — | 4.716 | 17.147 |
| Depto. Talagante ... | 16.685 | 15.457 | 16.629 | 17.508 | 20.700 | 26.033 | 32.049 | 39.633 |
| Comuna Talagante ... | 6.543 | 5.488 | 6.229 | 7.068 | 8.608 | 10.056 | 13.750 | 14.752 |
| " Peñaflor ... | 7.240 | 6.570 | 7.395 | 7.728 | 9.295 | 11.219 | 12.719 | 17.463 |
| " Isla de Maipo ... | 2.902 | 3.399 | 3.005 | 2.712 | 2.797 | 4.758 | 5.580 | 7.418 |
| Depto. Melipilla ... | 35.539 | 34.734 | 37.153 | 41.532 | 44.432 | 45.493 | 56.696 | 62.038 |
| Comuna Melipilla ... | 19.137 | 18.072 | 20.674 | 24.454 | 26.571 | 28.552 | 30.371 | 34.319 |
| " El Monte ... | 5.985 | 4.997 | 5.259 | 6.498 | 7.706 | 6.427 | 8.206 | 9.735 |
| " San Pedro ... | 6.547 | 7.412 | 7.142 | 6.320 | 6.338 | 6.680 | 8.047 | 7.191 |
| " Alhué ... | 3.870 | 4.253 | 4.078 | 4.260 | 3.817 | 3.834 | 5.306 | 5.375 |
| " María Pinto (5) ... | — | — | — | — | — | — | 4.766 | 5.418 |
| Depto. San Antonio ... | 13.191 | 12.703 | 13.754 | 13.991 | 18.580 | 26.007 | 40.475 | 50.855 |
| Comuna San Antonio ... | 10.152 | 9.519 | 10.554 | 10.670 | 14.089 | 21.664 | 23.482 | 31.798 |
| " Cartagena ... | 3.039 | 3.184 | 3.200 | 3.321 | 4.491 | 4.343 | 6.379 | 7.787 |
| " Sto. Domingo (6) ... | — | — | — | — | — | — | 3.822 | 4.182 |
| " Navidad (7) ... | — | — | — | — | — | — | 6.788 | 7.088 |
| Depto. San Bernardo ... | 12.122 | 11.944 | 15.090 | 15.663 | 20.199 | 26.352 | 35.456 | 56.535 |
| Comuna San Bernardo ... | 12.122 | 11.944 | 15.090 | 15.663 | 20.199 | 26.352 | 30.345 | 50.858 |
| " C. de Tango (8) ... | — | — | — | — | — | — | 5.111 | 5.577 |
| Depto. Maipo ... | 20.289 | 26.144 | 23.336 | 26.767 | 28.571 | 30.186 | 35.153 | 40.049 |
| Comuna Buin ... | 9.738 | 13.139 | 11.550 | 12.365 | 13.175 | 16.099 | 18.702 | 21.647 |
| " Paine ... | 10.551 | 13.005 | 11.786 | 14.402 | 15.396 | 14.087 | 16.451 | 18.402 |
| Ciudad de Santiago ... | 129.807 | 189.332 | 256.403 | 332.724 | 507.296 | 696.231 | 952.075 | 1.353.400 |

- (1) Restablecida por Ley N.º 5,126, de 29 de Abril de 1932, con territorio de la Comuna de Providencia.
- (2) Creada por Ley N.º 5,488, de 14 de Septiembre de 1934, con territorio de la Comuna de Nuiñoa y de la Comuna de San Miguel.
- (3) Creada por Ley N.º 5,229, de 25 de Agosto de 1933, con territorio de la Comuna de Puente Alto.
- (4) Creada por Ley N.º 6,358, de 13 de Julio de 1939, con territorio de la Comuna de La Cisterna.
- (5) Creada por Ley N.º 6,351, de 13 de Julio de 1939, con territorio de la Comuna de Melipilla y de la Comuna de Curacaví.
- (6) Creada por Ley N.º 8,409, de 21 de Enero de 1946, con territorio de la Comuna de San Antonio.
- (7) Pasó a formar parte de la Provincia de Santiago, por Ley N.º 7,394, de 28 de Diciembre de 1942.
- (8) Creada por Ley N.º 5,987, de 11 de Febrero de 1937.

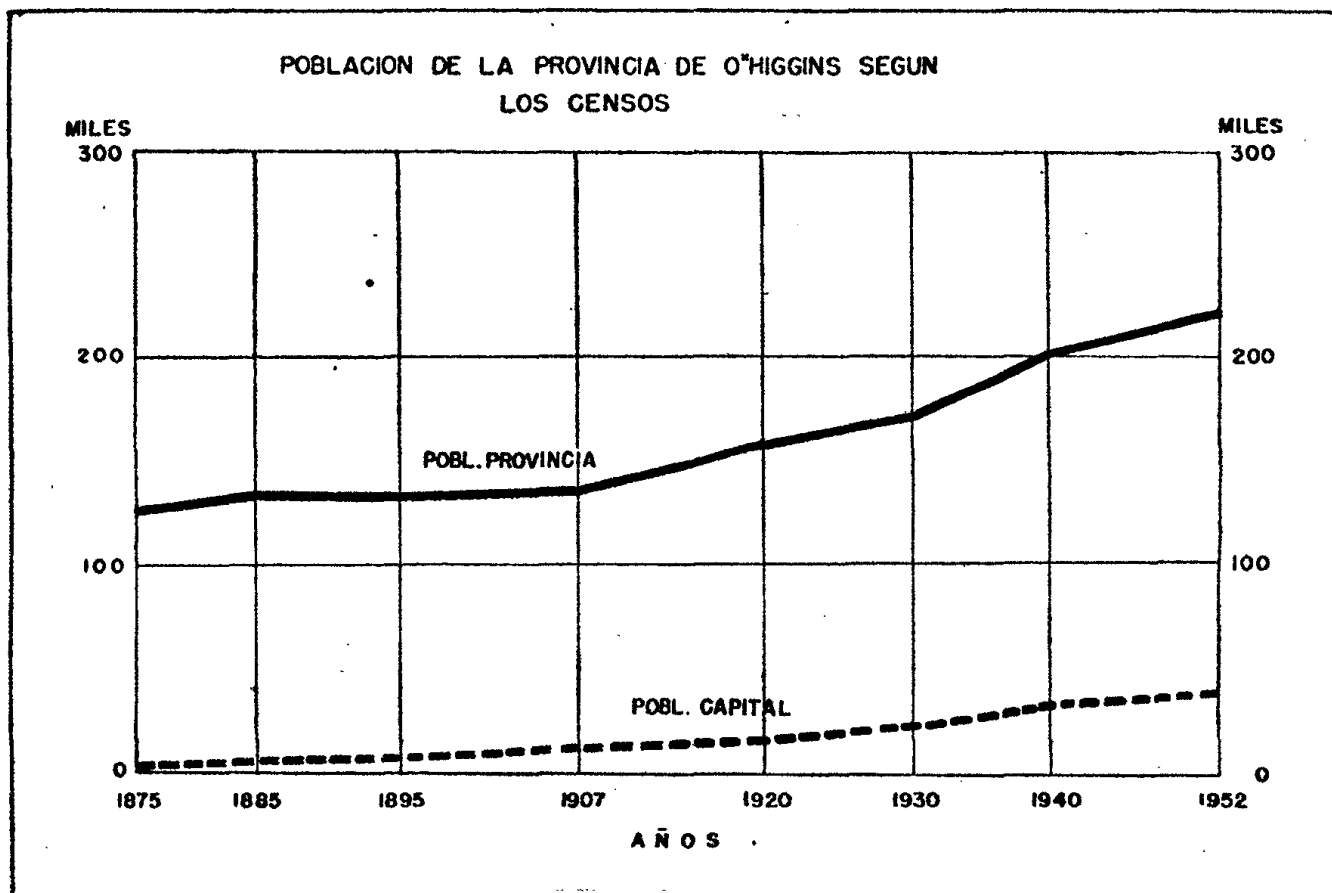
POBLACION DE LA PROVINCIA DE SANTIAGO SEGUN LOS CENSOS



4.—PROVINCIA DE O'HIGGINS

| Provincia, Departamentos y Comunas | C E N S O S | | | | | | |
|---------------------------------------|-------------|---------|---------|---------|---------|---------|---------|
| | 1885 | 1895 | 1907 | 1920 | 1930 | 1940 | 1952 |
| Provincia de O'Higgins | 132.111 | 132.800 | 134.257 | 158.783 | 170.536 | 200.297 | 224.593 |
| Depto. Rancagua | 45.371 | 46.101 | 40.364 | 71.079 | 81.106 | 97.631 | 113.315 |
| Comunas: | | | | | | | |
| Rancagua | 11.925 | 12.618 | 16.616 | 25.200 | 30.371 | 38.423 | 49.754 |
| Machali | 5.082 | 4.570 | 4.889 | 16.333 | 18.556 | 23.352 | 23.002 |
| Graneros | 8.482 | 8.551 | 8.111 | 9.964 | 11.102 | 12.794 | 15.227 |
| Mostazal | 5.094 | 5.879 | 6.232 | 6.245 | 7.097 | 7.995 | 8.460 |
| Dofihue | 5.254 | 5.888 | 5.358 | 5.187 | 5.701 | 6.246 | 6.783 |
| Coltauco | 9.534 | 8.795 | 8.158 | 8.150 | 8.279 | 8.821 | 10.089 |
| Depto. Cachapoal | 12.159 | 11.869 | 11.862 | 14.343 | 15.106 | 18.672 | 21.850 |
| Comunas: | | | | | | | |
| Peumo | 5.999 | 6.042 | 6.125 | 6.807 | 6.916 | 8.700 | 10.001 |
| Las Cabras | 6.160 | 5.827 | 5.737 | 7.536 | 8.190 | 9.972 | 11.849 |
| Depto. San Vicente | 25.436 | 25.804 | 26.120 | 25.281 | 27.245 | 32.492 | 34.178 |
| Comunas: | | | | | | | |
| San Vicente | 17.901 | 17.970 | 19.185 | 17.492 | 19.086 | 22.782 | 23.790 |
| Pichidegua | 7.535 | 7.834 | 6.935 | 7.789 | 8.159 | 9.710 | 10.388 |
| Depto. Caupolcán | 49.145 | 49.026 | 46.911 | 48.080 | 47.079 | 51.502 | 55.250 |
| Comunas: | | | | | | | |
| Rengo | 23.550 | 23.830 | 23.570 | 23.747 | 23.311 | 20.850 | 23.348 |
| Requinoa | 5.781 | 6.513 | 7.090 | 8.213 | 8.323 | 9.348 | 9.072 |
| Olivar | 9.373 | 8.268 | 7.086 | 6.831 | 7.018 | 3.815 | 4.069 |
| Malloa (1) | 10.441 | 10.415 | 9.165 | 9.289 | 8.427 | 8.313 | 9.088 |
| Coínco (2) | — | — | — | — | — | 4.034 | 4.265 |
| Q. Tilcoco (3) | — | — | — | — | — | 5.142 | 5.460 |
| Ciudad de Rancagua | 5.757 | 6.665 | 10.380 | 17.188 | 23.339 | 31.018 | 39.972 |

- (1) Por decreto 321, del 20-V-1931, cambió el nombre de Pelequén por Malloa.
 (2) Creada por Ley N.º 5.984, de 6-I-1937, con territorio de la comuna de Olivar.
 (3) Creada por Ley N.º 5.984, del 6-I-1937, con territorio de la comuna de Rengo.

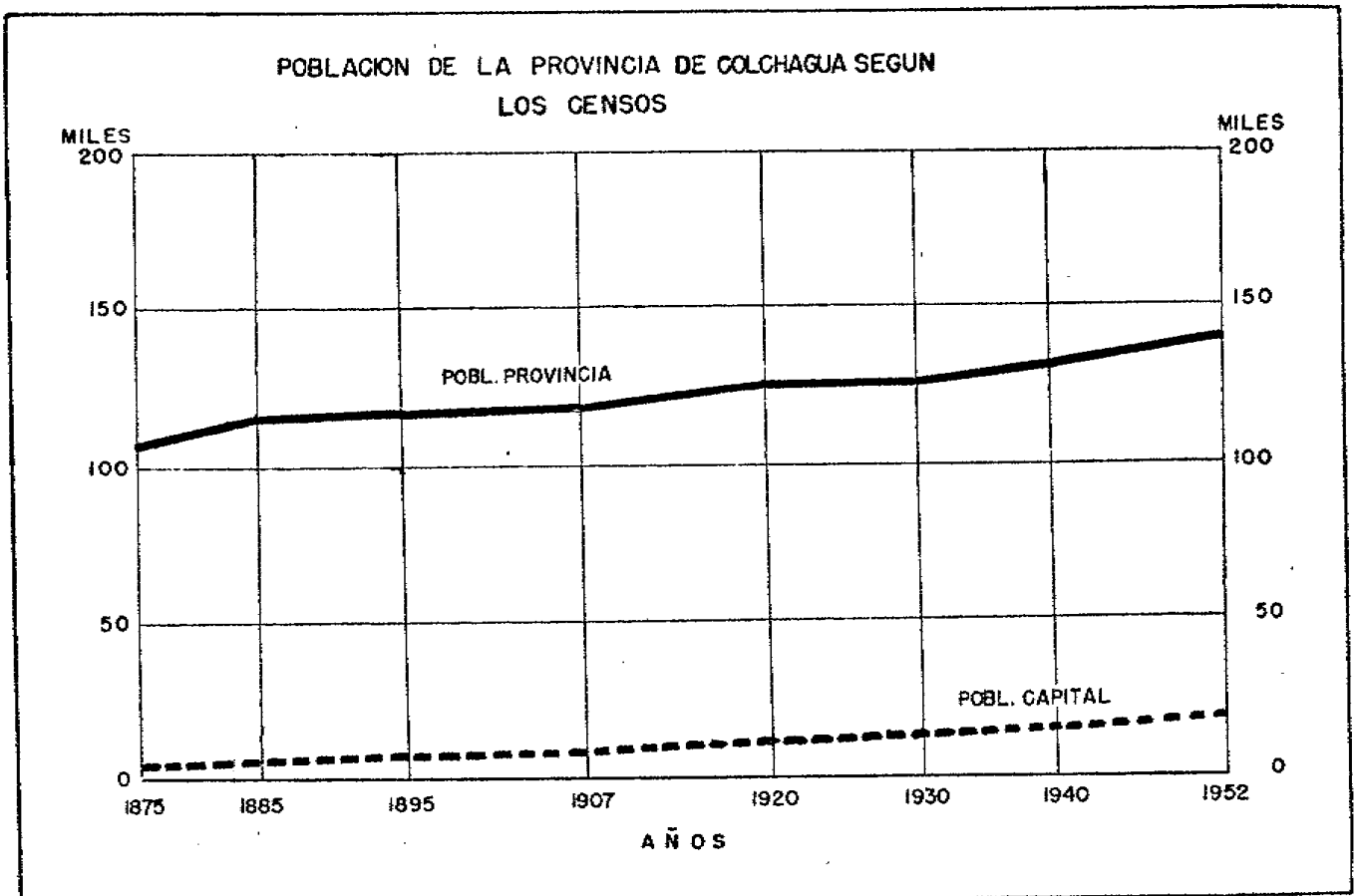


5.—PROVINCIA DE COLCHAGUA

| Provincias, Departamentos y Comunas | CENSOS | | | | | | | |
|--|---------|---------|---------|---------|---------|---------|---------|---------|
| | 1875 | 1885 | 1895 | 1907 | 1920 | 1930 | 1940 | 1952 |
| Provincia de Colchagua | 107.961 | 116.771 | 116.840 | 119.425 | 126.159 | 125.435 | 131.248 | 139.531 |
| Depto. Santa Cruz | 69.874 | 75.770 | 74.651 | 74.641 | 80.175 | 73.645 | 73.106 | 77.715 |
| Comunas: | | | | | | | | |
| Santa Cruz | 18.024 | 19.385 | 18.883 | 17.978 | 20.130 | 17.710 | 19.669 | 20.887 |
| Palmilla | 5.782 | 6.203 | 7.430 | 7.416 | 8.004 | 9.066 | 10.777 | 11.343 |
| Peralillo | 2.098 | 2.807 | 3.000 | 4.114 | 5.655 | 5.738 | 6.520 | 7.009 |
| Marchigüe | 7.932 | 8.595 | 8.925 | 8.646 | 8.566 | 7.233 | 4.017 | 4.273 |
| Rosario | 11.313 | 12.142 | 11.169 | 10.373 | 12.999 | 9.285 | 2.479 | 3.224 |
| Pichilemu | 5.569 | 6.957 | 6.930 | 7.787 | 7.424 | 6.929 | 6.570 | 7.150 |
| Pumanque | 9.370 | 11.375 | 8.733 | 8.969 | 8.223 | 8.644 | 3.717 | 3.084 |
| Chépica | 9.286 | 8.306 | 9.581 | 9.358 | 9.164 | 9.040 | 9.382 | 10.414 |
| Paredones (1) | — | — | — | — | — | — | 6.359 | 6.719 |
| La Estrella (2) | — | — | — | — | — | — | 3.616 | 3.612 |
| Depto. San Fernando | 38.087 | 41.001 | 42.189 | 44.784 | 45.984 | 51.790 | 58.142 | 61.816 |
| Comunas: | | | | | | | | |
| San Fernando | 22.619 | 24.286 | 23.842 | 25.836 | 27.580 | 29.945 | 28.723 | 32.314 |
| Chimbarongo | 8.395 | 9.519 | 10.850 | 11.381 | 10.641 | 13.282 | 14.636 | 14.460 |
| Nancagua | 7.073 | 7.196 | 7.497 | 7.567 | 7.763 | 8.563 | 9.214 | 9.248 |
| Placilla (2) | — | — | — | — | — | — | 5.569 | 5.794 |
| Ciudad de San Fernando | 5.177 | 6.959 | 7.447 | 9.241 | 10.753 | 13.016 | 14.419 | 17.598 |

(1) Restablecida por Ley N.º 5.481, de 12-IX-1934, con territorio de la comuna de Vichuquén.

(2) Restablecidas por Ley N.º 5.487, de 14-IX-1934.



Notas Explicativas

AL CUADRO N.º 2 (ESTADO CIVIL).— En el Tomo I, Resumen del País, se tuvo en cuenta la población de 15 años y más, con el fin de atender a lo más habitual en el campo de la comparabilidad internacional. En los tomos correspondientes a las provincias, se ha creído más de conformidad con la índole del país y con su estatuto legal a este respecto, presentar el estado civil desde los 12 y más años de edad de los habitantes.

AL CUADRO N.º 6 (CLASE DE INSTRUCCION).— Para los efectos de la comparabilidad internacional, en el Tomo I, Resumen del País, se tuvo en cuenta únicamente la población con instrucción (Cuadros 14 y 15 de dicho volumen). En los cuadros de nivel educacional de las provincias, en cambio, se han conservado las cuotas de población de los 6 a los 14 años, que fueron halladas recibiendo instrucción el día del Censo en el primer año de escuela primaria, y se destina una columna para las personas "Sin Instrucción". En cuanto a la columna final, o sea, "Sin Dato", reúne en estos cuadros provinciales tanto a las personas a quienes no fue posible determinarles si tenían o no instrucción, como aquellas con instrucción cuyo nivel de instrucción se ignoró.

AL CUADRO N.º 7 (POBLACION ACTIVA E INACTIVA POR GRUPOS DE EDADES Y SEXO).— En el Tomo I, Resumen del País (Cuadro N.º 20), se agregaron las edades de 0 a 12 años, que no figuran en las edades de la tabulación correspondiente a las provincias.

AL CUADRO N.º 12 (POBLACION ACTIVA SEGUN OCUPACION HABITUAL).— Se han corregido algunas cifras parciales en el Grupo de Agricultores, Pescadores, Cazadores y afines y en el de Trabajadores de la Minería, Canteras y afines, pero que no afectan las cifras totales de los cuadros correspondientes del Tomo I, Resumen del País.

En el Tomo I, Resumen del País, página 35, tercer párrafo, se dice: "En los tomos siguientes, a medida que vayan siendo publicados los datos provinciales del último Censo, se irán incluyendo nuevos cuadros comparativos, también provinciales, especialmente en los temas: edad, sexo y población urbana y rural". Se trata del estudio comparado de los 12 Censos, a partir del de 1835, realizado por el Departamento de Geografía y Censos del Servicio Nacional de Estadística y Censos, el que, debido a lo extenso de la obra y a los altos costos de publicidad, ha entrado a formar parte del material excluido, con el fin de darle mayor amplitud a la publicación de los resultados del XII Censo General de Población y I de Vivienda de 1952, sobre todo en lo referente a la presentación por Comunas.

La densidad de población de las provincias que figuran en este tomo fue dada a conocer, por Departamentos y Comunas, en el Tomo I, Resumen del País, páginas 123 y 124. Para facilitar la consulta se reproduce en seguida:

Población, superficie y densidad de las Provincias, Departamentos y Comunas del Núcleo Central, que figuran en este Tomo:

| Provincias, Departamentos y Comunas | Población | Superficie en Km2. (Provis.) | Densidad | Provincias Departamentos y Comunas | Población | Superficie en Km2. (Provis.) | Densidad |
|-------------------------------------|-----------|------------------------------|-----------|------------------------------------|-----------|------------------------------|----------|
| Aconcagua | 128.378 | 10.204 | 12,58 | Depto. Melipilla . . | 62.038 | 3.254 | 19,06 |
| Depto. Petorca . . . | 34.314 | 4.944 | 6,96 | Comuna Melipilla . . | 34.319 | 962 | 35,67 |
| Comuna La Ligua . . | 11.762 | 1.169 | 10,06 | Comuna El Monte . . | 9.735 | 147 | 66,22 |
| Comuna Petorca . . . | 8.408 | 1.538 | 5,31 | Comuna San Pedro . . | 7.191 | 858 | 8,38 |
| Comuna Cabildo . . . | 9.245 | 1.820 | 5,08 | Comuna Alhué | 5.375 | 913 | 5,89 |
| Comuna Zapallar . . . | 3.144 | 251 | 12,52 | Comuna María Pinto . | 5.418 | 374 | 14,49 |
| Comuna Papudo | 1.854 | 166 | 11,17 | Depto. San Antonio . | 50.855 | 2.006 | 25,35 |
| Depto. San Felipe . . | 51.421 | 2.096 | 24,53 | Comuna San Antonio . | 31.798 | 751 | 42,34 |
| Comuna Sn. Felipe . . | 22.538 | 112 | 201,23 | Comuna Cartagena . . | 7.787 | 356 | 21,87 |
| Comuna Panquehue . . | 4.296 | 145 | 29,63 | Comuna Sto. Dgo. . . . | 4.182 | 465 | 8,99 |
| Comuna Catemu | 6.793 | 300 | 22,64 | Comuna Navidad . . . | 7.088 | 434 | 16,33 |
| Comuna Putaendo . . . | 11.054 | 1.397 | 7,91 | Depto. S. Bernardo . . | 56.535 | 226 | 250,15 |
| Comuna Sta. María . . . | 6.740 | 142 | 47,46 | Comuna S. Bernardo . . | 50.958 | 171 | 298,01 |
| Depto. Los Andes . . . | 42.544 | 3.164 | 13,44 | Comuna Calera de Tango . . | 5.577 | 55 | 101,40 |
| Comuna Los Andes . . . | 25.689 | 1.267 | 20,27 | Depto. Maipo | 40.049 | 866 | 46,24 |
| Comuna Calle Larga . . | 5.943 | 332 | 17,90 | Comuna Buin | 21.647 | 152 | 142,41 |
| Comuna Rincónada . . . | 3.570 | 147 | 24,28 | Comuna Paine | 18.402 | 714 | 25,77 |
| Comuna S. Esteban . . . | 7.342 | 1.418 | 5,18 | O'Higgins | 224.593 | 7.112 | 31,58 |
| Valparaíso | 498.254 | 4.818 | 103,41 | Depto. Rancagua . . . | 113.315 | 4.122 | 27,49 |
| Depto. Quillota | 105.395 | 1.966 | 5,36 | Comuna Rancagua . . . | 49.754 | 251 | 198,22 |
| Comuna Quillota | 34.172 | 297 | 115,05 | Comuna Machali | 23.002 | 2.548 | 9,03 |
| Comuna Puchuncaví . . | 5.129 | 315 | 16,28 | Comuna Graneros . . . | 15.227 | 440 | 34,61 |
| Comuna Quintero | 8.025 | 160 | 50,16 | Comuna Mostazal | 8.460 | 497 | 17,02 |
| Comuna Nogales | 15.095 | 417 | 36,20 | Comuna Doñihue | 8.783 | 125 | 70,26 |
| Comuna Hijuelas | 5.590 | 89 | 62,81 | Comuna Coihaique . . . | 10.089 | 261 | 38,65 |
| Comuna Llay - Llay . . . | 11.269 | 382 | 29,50 | Depto. Cachapoal . . . | 21.850 | 658 | 33,21 |
| Comuna Calera | 18.261 | 230 | 79,40 | Comuna Peumo | 10.001 | 150 | 66,87 |
| Comuna La Cruz | 7.854 | 76 | 103,34 | Comuna Las Cabras . . . | 11.349 | 508 | 23,32 |
| Depto. Valparaíso . . . | 392.859 | 2.852 | 137,75 | Depto. San Vicente . . . | 34.178 | 791 | 43,21 |
| Comuna Valparaíso . . . | 223.598 | 436 | 512,84 | Comuna S. Vicente | 23.790 | 526 | 45,23 |
| Comuna V. del Mar . . . | 91.908 | 169 | 543,83 | Comuna Pichidegua . . . | 10.388 | 265 | 39,20 |
| Comuna Limache | 21.739 | 533 | 40,79 | Depto. Cauquimán . . . | 55.250 | 1.541 | 35,85 |
| Comuna Quilpué | 26.066 | 511 | 51,01 | Comuna Rengo | 23.346 | 766 | 30,48 |
| Comuna Casablanca . . . | 10.938 | 868 | 12,60 | Comuna Requinoa | 9.072 | 380 | 23,87 |
| Comuna Algarrobo | 4.307 | 233 | 18,48 | Comuna Olivar | 4.069 | 86 | 47,31 |
| Comuna V. Alemana . . . | 14.303 | 102 | 140,23 | Comuna Malloa | 9.038 | 132 | 68,47 |
| Santiago | 1.754.954 | 17.422 | 100,73 | Comuna Coihanco | 4.265 | 118 | 36,14 |
| Depto. Santiago | 1.505.844 | 10.428 | 144,40 | Comuna Quinta de Tilcoco . . | 5.460 | 59 | 92,54 |
| Comuna Santiago | 688.879 | 44 | 15.151,79 | Colchagua | 139.531 | 8.431 | 16,55 |
| Comuna Conchalí | 83.019 | 65 | 1.277,21 | Depto. Santa Cruz | 77.715 | 5.324 | 14,60 |
| Comuna Providencia . . . | 69.118 | 9 | 7.679,78 | Comuna Sta. Cruz | 20.887 | 1.054 | 19,82 |
| Comuna Ñuñoa | 125.967 | 108 | 1.166,36 | Comuna Palmilla | 11.343 | 265 | 42,80 |
| Comuna S. Miguel | 145.541 | 29 | 5.018,66 | Comuna Peralillo | 7.009 | 253 | 27,70 |
| Comuna Maipú | 19.958 | 159 | 125,52 | Comuna Marchigüe | 4.273 | 695 | 6,15 |
| Quinta Normal | 123.571 | 12 | 10.297,53 | Comuna Rosario | 3.224 | 464 | 6,95 |
| Comuna Renca | 30.631 | 161 | 190,25 | Comuna Pichilemu | 7.150 | 727 | 9,33 |
| Comuna Quilicura | 4.741 | 63 | 75,25 | Comuna Pumanque | 3.084 | 328 | 9,41 |
| Comuna Tiltil | 7.486 | 643 | 11,64 | Comuna Chépica | 10.414 | 471 | 22,11 |
| Comuna Colina | 10.065 | 1.041 | 9,67 | Comuna Paredones | 6.719 | 670 | 10,03 |
| Comuna Lampa | 5.352 | 304 | 17,61 | Comuna La Estrella | 3.612 | 397 | 9,10 |
| Comuna Barrancas | 31.669 | 203 | 156,00 | Depto. S. Fernando . . . | 61.816 | 3.107 | 19,90 |
| Comuna Cisterna | 58.830 | 28 | 2.101,07 | Comuna S. Fernando | 32.314 | 2.348 | 13,76 |
| Comuna P. Alto | 32.599 | 92 | 354,84 | Com. Chimbarongo | 14.460 | 445 | 32,49 |
| Comuna San José de Maipo | 8.540 | 5.172 | 1,65 | Comuna Nancagua | 9.248 | 190 | 48,87 |
| Comuna Curacaví | 8.468 | 694 | 12,20 | Comuna Placilla | 5.794 | 124 | 46,72 |
| Comuna L. Condes | 38.852 | 1.144 | 33,96 | | | | |
| Comuna La Florida | 9.889 | 70 | 141,27 | | | | |
| Comuna Pirque | 7.722 | 343 | 22,51 | | | | |
| Comuna La Granja | 17.147 | 44 | 389,70 | | | | |
| Depto. Talagante | 39.633 | 642 | 61,73 | | | | |
| Comuna Talagante | 14.752 | 282 | 52,31 | | | | |
| Comuna Peñaflor | 17.463 | 160 | 109,14 | | | | |
| Comuna I. de Maipo | 7.418 | 200 | 37,09 | | | | |

La población económicamente activa e inactiva por categorías y sexo de las provincias reunidas en este tomo, que forman parte de la zona denominada Núcleo Central, fue publicada en el Tomo I, Resumen del País, en el Cuadro N.º 22, página 215, y en el Cuadro N.º 23, página 223. Para facilidad de consulta se reproduce en seguida:

Población económicamente activa, según categorías y sexo (personas de 12 y más años) en las provincias del Núcleo Central que figuran en este volumen:

| PROVINCIAS Y SEXO | TOTAL ACTIVOS | Trabaja con remunera- ción en dinero o especie | Ayuda sin remunera- ción a un familiar | Cesante o desocupado | Quehaceres del hogar y además ayuda con trab. rem. | Estudiante y además ayuda con trabajo re- munerado |
|-------------------------|------------------|--|---|----------------------------|--|--|
| Aconcagua | 47.229 | 44.031 | 1.117 | 627 | 1.382 | 72 |
| Hombres | 37.133 | 35.829 | 754 | 497 | — | 53 |
| Mujeres | 10.096 | 8.202 | 363 | 130 | 1.382 | 19 |
| Valparaíso | 187.006 | 174.237 | 2.075 | 5.558 | 4.684 | 452 |
| Hombres | 136.048 | 130.001 | 1.042 | 4.679 | — | 326 |
| Mujeres | 50.958 | 44.236 | 1.033 | 879 | 4.684 | 126 |
| Santiago | 689.412 | 642.573 | 6.795 | 21.323 | 15.763 | 2.958 |
| Hombres | 461.520 | 440.110 | 2.567 | 16.646 | — | 2.197 |
| Mujeres | 227.892 | 202.463 | 4.228 | 4.677 | 15.763 | 761 |
| O'Higgins | 80.268 | 75.712 | 1.019 | 1.273 | 2.217 | 47 |
| Hombres | 65.546 | 63.738 | 633 | 1.140 | — | 35 |
| Mujeres | 14.722 | 11.974 | 386 | 133 | 2.217 | 12 |
| Colchagua | 48.554 | 45.760 | 592 | 418 | 1.705 | 75 |
| Hombres | 40.027 | 39.217 | 399 | 353 | — | 58 |
| Mujeres | 8.523 | 6.543 | 193 | 65 | 1.705 | 17 |

Población económicamente inactiva, según categorías y sexo (personas de 12 y más años) en las provincias del Núcleo Central que figuran este volumen:

| PROVINCIAS Y SEXO | Total Inac- tivos | Quehace- res del hogar sin otra ocupación | Estudian- tes | Rentis- tas | Jubila- dos o pension- ados | Inválidos y reclui- dos | Niños, ancian- nos, etc. | Busca trabajo por la vez | Caracte- rística indeter- minada |
|-------------------------|-------------------------|---|------------------|----------------|--------------------------------------|-------------------------------|-----------------------------------|-----------------------------------|---|
| Aconcagua | 40.474 | 26.982 | 8.740 | 404 | 591 | 813 | 1.978 | 545 | 421 |
| Hombres | 7.602 | — | 4.525 | 190 | 458 | 595 | 1.068 | 384 | 382 |
| Mujeres | 32.872 | 26.982 | 4.215 | 214 | 133 | 218 | 9.10 | 161 | 39 |
| Valparaíso | 174.110 | 111.172 | 39.971 | 2.371 | 6.126 | 3.446 | 6.293 | 2.685 | 2.046 |
| Hombres | 34.511 | — | 19.657 | 1.216 | 5.000 | 2.255 | 2.774 | 2.048 | 1.561 |
| Mujeres | 139.599 | 111.172 | 20.314 | 1.155 | 1.126 | 1.191 | 3.519 | 637 | 485 |
| Santiago | 574.250 | 356.637 | 135.293 | 8.493 | 15.794 | 16.736 | 23.407 | 9.636 | 8.254 |
| Hombres | 116.497 | — | 67.596 | 3.648 | 11.458 | 10.840 | 10.314 | 6.572 | 6.069 |
| Mujeres | 457.753 | 356.637 | 67.697 | 4.845 | 4.336 | 5.896 | 13.093 | 3.064 | 2.185 |
| O'Higgins | 70.360 | 48.805 | 12.849 | 673 | 905 | 1.212 | 4.046 | 1.036 | 834 |
| Hombres | 12.356 | — | 6.825 | 340 | 677 | 923 | 1.981 | 872 | 738 |
| Mujeres | 58.004 | 48.805 | 6.024 | 333 | 228 | 289 | 2.065 | 164 | 96 |
| Colchagua | 44.488 | 31.703 | 6.842 | 435 | 544 | 857 | 3.216 | 466 | 425 |
| Hombres | 7.405 | — | 3.570 | 253 | 417 | 652 | 1.698 | 408 | 407 |
| Mujeres | 37.083 | 31.703 | 3.272 | 182 | 127 | 205 | 1.518 | 58 | 18 |

La migración interna en las provincias del Núcleo Central, que forman parte de este volumen, arrojó los siguientes saldos activos y pasivos:

1.—PROVINCIA DE ACONCAGUA

| Provincias | Naturales de otras provincias presentes en la provincia | Naturales de la provincia presentes en otras provincias | Saldo activo (+) Saldo pasivo (—) |
|-------------|---|---|--------------------------------------|
| TOTAL | 24.816 | 69.297 | —44.481 |
| Tarapacá | 697 | 602 | + 95 |
| Antofagasta | 886 | 1.391 | — 505 |
| Atacama | 580 | 592 | — 12 |
| Coquimbo | 3.447 | 1.686 | + 1.761 |
| Aconcagua | — | — | — |
| Valparaíso | 6.514 | 30.042 | —23.528 |
| Santiago | 6.909 | 30.322 | —23.413 |
| O'Higgins | 796 | 1.011 | — 215 |
| Colchagua | 549 | 388 | + 161 |
| Curicó | 337 | 280 | + 57 |
| Talca | 521 | 523 | — 2 |
| Maule | 338 | 105 | + 233 |
| Linares | 296 | 247 | + 49 |
| Ñuble | 705 | 216 | + 489 |
| Concepción | 521 | 794 | — 273 |
| Arauco | 121 | 46 | + 75 |
| Bío-Bío | 322 | 99 | + 223 |
| Malleco | 267 | 111 | + 156 |
| Cautín | 402 | 233 | + 169 |
| Valdivia | 273 | 212 | + 61 |
| Osorno | 94 | 76 | + 18 |
| Llanquihue | 89 | 93 | — 4 |
| Chiloé | 68 | 31 | + 37 |
| Aysen | 13 | 47 | — 34 |
| Magallanes | 71 | 150 | — 79 |

2.—PROVINCIA DE VALPARAISO

| Provincias | Naturales de otras provincias presentes en la provincia. | Naturales de la provincia presentes en otras provincias | Saldo activo (+) Saldo pasivo (—) |
|-----------------------|--|---|--------------------------------------|
| TOTAL | 146.220 | 91.868 | +54.352 |
| Tarapacá | 6.760 | 2.158 | + 4.602 |
| Antofagasta | 7.387 | 3.476 | + 3.911 |
| Atacama | 3.276 | 690 | + 2.586 |
| Coquimbo | 15.588 | 2.075 | +13.513 |
| Aconcagua | 30.042 | 6.514 | +23.528 |
| Valparaíso | — | — | — |
| Santiago | 35.006 | 62.832 | —27.826 |
| O'Higgins | 3.918 | 1.740 | + 2.178 |
| Colchagua | 3.665 | 731 | + 2.934 |
| Curicó | 2.276 | 626 | + 1.650 |
| Talca | 3.635 | 1.046 | + 2.589 |
| Maule | 3.818 | 276 | + 3.542 |
| Linares | 2.011 | 554 | + 1.457 |
| Nuble | 4.808 | 800 | + 4.008 |
| Concepción | 8.717 | 4.287 | + 4.430 |
| Arauco | 1.140 | 96 | + 1.044 |
| Bío-Bío | 1.814 | 290 | + 1.524 |
| Malleco | 1.792 | 292 | + 1.500 |
| Cautín | 3.086 | 737 | + 2.349 |
| Valdivia | 2.140 | 728 | + 1.412 |
| Osorno | 749 | 258 | + 491 |
| Llanquihue | 1.463 | 463 | + 1.000 |
| Chiloé | 1.515 | 159 | + 1.356 |
| Aysén | 58 | 138 | — 80 |
| Magallanes | 1.556 | 902 | + 654 |

3.—PROVINCIA DE SANTIAGO

| Provincias | Naturales de otras provincias presentes en la provincia | Naturales de la provincia presentes en otras provincias | Saldo activo (+) Saldo pasivo (-) |
|-----------------------|---|---|--------------------------------------|
| TOTAL | 566.998 | 116.997 | +450.001 |
| Tarapacá | 21.001 | 2.524 | + 18.477 |
| Antofagasta | 23.907 | 5.382 | + 18.525 |
| Atacama | 9.968 | 1.684 | + 8.284 |
| Coquimbo | 30.796 | 4.469 | + 26.327 |
| Aconcagua | 30.322 | 6.909 | + 23.413 |
| Valparaíso | 62.832 | 35.006 | + 27.826 |
| Santiago | — | — | — |
| O'Higgins | 53.227 | 16.638 | + 36.589 |
| Colchagua | 48.325 | 5.986 | + 42.339 |
| Curicó | 23.677 | 3.738 | + 19.939 |
| Talca | 35.064 | 5.899 | + 29.165 |
| Maule | 20.080 | 1.407 | + 18.673 |
| Linares | 26.295 | 3.562 | + 22.733 |
| Ñuble | 51.695 | 4.140 | + 47.555 |
| Concepción | 31.720 | 8.032 | + 23.688 |
| Arauco | 5.592 | 405 | + 5.187 |
| Bío-Bío | 15.870 | 1.390 | + 14.480 |
| Malleco | 16.526 | 1.677 | + 14.849 |
| Cautín | 32.471 | 2.880 | + 29.591 |
| Valdivia | 12.663 | 1.777 | + 10.886 |
| Osorno | 5.263 | 937 | + 4.326 |
| Llanquihue | 3.957 | 902 | + 3.055 |
| Chiloé | 2.484 | 327 | + 2.157 |
| Aysen | 277 | 482 | — 205 |
| Magallanes | 2.986 | 844 | + 2.142 |

4.—PROVINCIA DE O'HIGGINS

| Provincias | Naturales de otras provincias presentes en la provincia | Naturales de la provincia presentes en otras provincias | Saldo activo (+) Saldo pasivo (—) |
|-----------------------|---|---|--------------------------------------|
| TOTAL | 53.306 | 70.371 | — 17.065 |
| Tarapacá | 598 | 278 | + 320 |
| Antofagasta | 980 | 723 | + 257 |
| Atacama | 396 | 276 | + 120 |
| Coquimbo | 913 | 473 | + 440 |
| Aconcagua | 1.011 | 796 | + 215 |
| Valparaíso | 1.740 | 3.918 | — 2.178 |
| Santiago | 16.638 | 53.227 | — 36.589 |
| O'Higgins | — | — | — |
| Colchagua | 12.820 | 3.565 | + 9.255 |
| Curicó | 2.879 | 1.048 | + 1.831 |
| Talca | 2.856 | 1.982 | + 874 |
| Maule | 1.292 | 222 | + 1.070 |
| Linares | 1.843 | 692 | + 1.151 |
| Ñublé | 4.570 | 885 | + 3.685 |
| Concepción | 1.127 | 1.037 | + 90 |
| Arauco | 167 | 45 | + 122 |
| Bío-Bío | 738 | 242 | + 496 |
| Malleco | 793 | 172 | + 621 |
| Cautín | 1.053 | 268 | + 785 |
| Valdivia | 396 | 228 | + 168 |
| Osorno | 195 | 105 | + 90 |
| Llanquihue | 126 | 56 | + 70 |
| Chiloé | 95 | 21 | + 74 |
| Aysen | 16 | 60 | — 44 |
| Magallanes | 64 | 52 | + 12 |

5.—PROVINCIA DE COLCHAGUA

| Provincias | Naturales de otras provincias presentes en la provincia | Naturales de la provincia presentes en otras provincias | Saldo activo (+) Saldo pasivo (—) |
|-----------------------|---|---|--------------------------------------|
| TOTAL | 19.597 | 75.697 | — 56.100 |
| Tarapacá | 258 | 358 | — 100 |
| Antofagasta | 297 | 549 | — 252 |
| Atacama | 148 | 144 | + 4 |
| Coquimbo | 261 | 370 | — 109 |
| Aconcagua | 388 | 549 | — 161 |
| Valparaíso | 731 | 3.665 | — 2.934 |
| Santiago | 5.986 | 48.325 | — 42.339 |
| O'Higgins | 3.565 | 12.820 | — 9.255 |
| Colchagua | — | — | — |
| Curicó | 3.263 | 4.190 | — 927 |
| Talca | 1.240 | 1.940 | — 700 |
| Maule | 449 | 190 | + 259 |
| Linares | 529 | 601 | — 72 |
| Nuble | 771 | 366 | + 405 |
| Concepción | 421 | 590 | — 169 |
| Arauco | 106 | 43 | + 63 |
| Bío-Bío | 214 | 155 | + 59 |
| Malleco | 250 | 148 | + 102 |
| Cautín | 360 | 237 | + 123 |
| Valdivia | 166 | 177 | — 11 |
| Osorno | 68 | 103 | — 35 |
| Llanquihue | 57 | 48 | + 9 |
| Chiloé | 45 | 23 | + 22 |
| Aysen | 5 | 37 | — 32 |
| Magallanes | 19 | 69 | — 50 |

Provincia de Aconcagua

Resumen por comunas

Cuadro N.º 1

POBLACION URBANA Y RURAL POR AÑOS DE EDAD Y SEXO

| División Administrativa | TOTAL GENERAL | | | TOTAL URBANO | | | TOTAL RURAL | | |
|--------------------------------|---------------|---------|---------|--------------|---------|---------|-------------|---------|---------|
| | Total | Hombres | Mujeres | Total | Hombres | Mujeres | Total | Hombres | Mujeres |
| PROVINCIA | 128.378 | 65.272 | 63.106 | 51.032 | 23.816 | 27.216 | 77.346 | 41.456 | 35.890 |
| Depto. de Petorca | 34.413 | 17.765 | 16.648 | 8.989 | 4.054 | 4.935 | 25.424 | 13.711 | 11.713 |
| Comunas: | | | | | | | | | |
| La Ligua | 11.762 | 5.851 | 5.911 | 3.713 | 1.623 | 2.090 | 8.049 | 4.228 | 3.821 |
| Petorca | 8.408 | 4.263 | 4.145 | 1.111 | 468 | 643 | 7.297 | 3.795 | 3.502 |
| Cabildo | 9.245 | 4.986 | 4.259 | 2.608 | 1.215 | 1.393 | 6.637 | 3.771 | 2.866 |
| Zapallar | 3.144 | 1.703 | 1.441 | 751 | 342 | 409 | 2.393 | 1.361 | 1.032 |
| Papudo | 1.854 | 962 | 892 | 806 | 406 | 400 | 1.048 | 556 | 492 |
| Depto. de San Felipe | 51.421 | 25.880 | 25.541 | 20.918 | 10.012 | 10.906 | 30.503 | 15.868 | 14.635 |
| Comunas: | | | | | | | | | |
| San Felipe | 22.538 | 11.019 | 11.519 | 16.706 | 8.077 | 8.629 | 5.832 | 2.942 | 2.890 |
| Panquehue | 4.296 | 2.405 | 1.891 | 54 | 30 | 24 | 4.242 | 2.375 | 1.867 |
| Catemu | 6.793 | 3.571 | 3.222 | 952 | 467 | 485 | 5.841 | 3.104 | 2.737 |
| Putendo | 11.054 | 5.445 | 5.609 | 1.912 | 825 | 1.087 | 9.142 | 4.620 | 4.522 |
| Santa María | 6.740 | 3.440 | 3.300 | 1.294 | 613 | 681 | 5.446 | 2.827 | 2.619 |
| Depto. de Los Andes | 42.544 | 21.627 | 20.917 | 21.125 | 9.750 | 11.375 | 21.419 | 11.877 | 9.542 |
| Comunas: | | | | | | | | | |
| Los Andes | 25.689 | 12.729 | 12.960 | 19.050 | 8.656 | 10.394 | 6.639 | 4.073 | 2.566 |
| Calle Larga | 5.943 | 3.178 | 2.765 | — | — | — | 5.943 | 3.178 | 2.765 |
| Rinconada | 3.570 | 1.894 | 1.676 | 2.075 | 1.094 | 981 | 1.495 | 800 | 695 |
| San Esteban | 7.342 | 3.826 | 3.516 | — | — | — | 7.342 | 3.826 | 3.516 |

POBLACION URBANA Y RURAL POR AÑOS DE EDAD Y SEXO

| EDAD AÑOS | TOTAL GENERAL | | | TOTAL URBANO | | | TOTAL RURAL | | |
|--------------|---------------|---------|---------|--------------|---------|---------|-------------|---------|---------|
| | Total | Hombres | Mujeres | Total | Hombres | Mujeres | Total | Hombres | Mujeres |
| 0 | 3.256 | 1.665 | 1.591 | 1.183 | 626 | 557 | 2.073 | 1.039 | 1.034 |
| 1 | 2.845 | 1.462 | 1.383 | 1.089 | 527 | 562 | 1.756 | 935 | 821 |
| 2 | 3.164 | 1.635 | 1.529 | 1.148 | 576 | 572 | 2.016 | 1.059 | 957 |
| 3 | 3.538 | 1.875 | 1.663 | 1.229 | 656 | 573 | 2.309 | 1.219 | 1.090 |
| 4 | 3.663 | 1.749 | 1.914 | 1.286 | 604 | 682 | 2.377 | 1.145 | 1.232 |
| 5 | 3.637 | 1.803 | 1.834 | 1.309 | 646 | 663 | 2.328 | 1.157 | 1.171 |
| 6 | 3.667 | 1.881 | 1.786 | 1.357 | 683 | 674 | 2.310 | 1.198 | 1.112 |
| 7 | 3.902 | 1.982 | 1.920 | 1.340 | 663 | 677 | 2.562 | 1.319 | 1.243 |
| 8 | 3.609 | 1.788 | 1.821 | 1.361 | 661 | 700 | 2.248 | 1.127 | 1.121 |
| 9 | 3.160 | 1.570 | 1.590 | 1.195 | 601 | 594 | 1.965 | 969 | 998 |
| 10 | 3.292 | 1.658 | 1.634 | 1.231 | 627 | 604 | 2.061 | 1.031 | 1.030 |
| 11 | 2.942 | 1.469 | 1.473 | 1.081 | 512 | 569 | 1.861 | 957 | 904 |
| 12 | 3.296 | 1.652 | 1.644 | 1.148 | 562 | 586 | 2.148 | 1.090 | 1.058 |
| 13 | 2.626 | 1.288 | 1.338 | 996 | 468 | 528 | 1.630 | 820 | 810 |
| 14 | 2.765 | 1.422 | 1.343 | 1.021 | 476 | 545 | 1.744 | 946 | 798 |
| 15 | 2.513 | 1.271 | 1.242 | 955 | 408 | 547 | 1.558 | 863 | 696 |
| 16 | 2.607 | 1.329 | 1.278 | 1.021 | 446 | 575 | 1.586 | 883 | 703 |
| 17 | 2.607 | 1.403 | 1.204 | 1.065 | 481 | 584 | 1.542 | 922 | 620 |
| 18 | 2.696 | 1.447 | 1.249 | 1.074 | 466 | 608 | 1.622 | 981 | 641 |
| 19 | 2.033 | 963 | 1.070 | 818 | 294 | 524 | 1.215 | 669 | 546 |
| 20 | 3.555 | 2.274 | 1.281 | 1.339 | 681 | 658 | 2.216 | 1.593 | 623 |
| 21 | 2.265 | 1.185 | 1.080 | 986 | 450 | 536 | 1.279 | 735 | 544 |
| 22 | 2.546 | 1.299 | 1.247 | 978 | 446 | 532 | 1.568 | 853 | 715 |
| 23 | 2.181 | 1.105 | 1.076 | 979 | 459 | 520 | 1.202 | 646 | 556 |
| 24 | 2.171 | 1.085 | 1.086 | 927 | 404 | 523 | 1.244 | 681 | 563 |
| 25 | 2.026 | 952 | 1.074 | 879 | 360 | 519 | 1.147 | 592 | 555 |
| 26 | 1.742 | 847 | 895 | 776 | 332 | 444 | 966 | 515 | 451 |
| 27 | 1.596 | 814 | 782 | 702 | 313 | 389 | 894 | 501 | 393 |
| 28 | 1.850 | 890 | 960 | 820 | 335 | 485 | 1.030 | 555 | 475 |
| 29 | 1.266 | 617 | 649 | 579 | 268 | 311 | 687 | 349 | 338 |
| 30 | 2.191 | 1.033 | 1.158 | 1.006 | 431 | 575 | 1.185 | 602 | 583 |
| 31 | 1.165 | 630 | 535 | 517 | 259 | 258 | 648 | 371 | 277 |
| 32 | 1.754 | 904 | 850 | 790 | 357 | 433 | 964 | 547 | 417 |
| 33 | 1.377 | 699 | 678 | 608 | 286 | 322 | 769 | 413 | 356 |
| 34 | 1.292 | 663 | 629 | 576 | 271 | 305 | 716 | 392 | 324 |
| 35 | 1.643 | 798 | 845 | 720 | 320 | 400 | 923 | 478 | 445 |
| 36 | 1.584 | 754 | 830 | 688 | 317 | 371 | 896 | 437 | 459 |
| 37 | 1.403 | 710 | 693 | 613 | 295 | 318 | 790 | 415 | 375 |
| 38 | 1.917 | 933 | 984 | 832 | 363 | 469 | 1.085 | 570 | 515 |
| 39 | 1.277 | 659 | 618 | 562 | 273 | 289 | 715 | 386 | 329 |
| 40 | 2.088 | 1.012 | 1.076 | 886 | 411 | 475 | 1.202 | 601 | 601 |
| 41 | 958 | 525 | 433 | 415 | 225 | 190 | 543 | 300 | 243 |
| 42 | 1.598 | 897 | 701 | 687 | 368 | 319 | 911 | 529 | 382 |
| 43 | 1.009 | 554 | 455 | 495 | 230 | 205 | 574 | 324 | 250 |
| 44 | 1.073 | 601 | 472 | 432 | 222 | 210 | 641 | 379 | 262 |
| 45 | 1.412 | 720 | 692 | 573 | 270 | 323 | 819 | 450 | 369 |
| 46 | 1.183 | 610 | 573 | 477 | 219 | 258 | 706 | 391 | 315 |
| 47 | 816 | 421 | 395 | 340 | 165 | 175 | 476 | 256 | 220 |
| 48 | 1.336 | 709 | 627 | 533 | 274 | 289 | 773 | 435 | 338 |
| 49 | 783 | 415 | 368 | 324 | 155 | 169 | 459 | 260 | 199 |
| 50 | 1.599 | 671 | 838 | 604 | 237 | 367 | 905 | 434 | 471 |
| 51 | 673 | 355 | 313 | 275 | 125 | 140 | 398 | 220 | 178 |
| 52 | 1.268 | 699 | 569 | 508 | 251 | 257 | 740 | 448 | 312 |
| 53 | 618 | 293 | 325 | 238 | 109 | 129 | 380 | 184 | 196 |
| 54 | 739 | 361 | 378 | 299 | 126 | 163 | 440 | 225 | 215 |
| 55 | 946 | 482 | 464 | 371 | 171 | 200 | 575 | 311 | 264 |
| 56 | 779 | 426 | 353 | 317 | 150 | 167 | 462 | 276 | 186 |
| 57 | 554 | 304 | 250 | 238 | 117 | 121 | 316 | 187 | 129 |
| 58 | 783 | 379 | 404 | 330 | 137 | 193 | 453 | 242 | 211 |
| 59 | 490 | 247 | 233 | 213 | 99 | 114 | 267 | 148 | 119 |
| 60 | 1.371 | 588 | 783 | 513 | 186 | 327 | 858 | 402 | 456 |
| 61 | 373 | 197 | 176 | 164 | 74 | 90 | 209 | 123 | 86 |
| 62 | 578 | 305 | 293 | 250 | 98 | 152 | 343 | 207 | 141 |
| 63 | 449 | 248 | 201 | 185 | 88 | 97 | 264 | 160 | 104 |
| 64 | 455 | 256 | 199 | 190 | 104 | 86 | 265 | 152 | 113 |
| 65 | 708 | 322 | 386 | 285 | 113 | 172 | 423 | 209 | 214 |
| 66 | 417 | 206 | 211 | 171 | 66 | 105 | 246 | 140 | 106 |
| 67 | 332 | 190 | 142 | 127 | 64 | 63 | 205 | 126 | 79 |
| 68 | 508 | 260 | 248 | 214 | 84 | 130 | 294 | 176 | 118 |
| 69 | 228 | 108 | 120 | 110 | 47 | 63 | 118 | 61 | 57 |
| 70 | 899 | 326 | 483 | 299 | 99 | 200 | 510 | 227 | 283 |
| 71 | 157 | 83 | 74 | 73 | 35 | 38 | 84 | 48 | 36 |
| 72 | 359 | 188 | 171 | 143 | 60 | 83 | 218 | 128 | 88 |
| 73 | 183 | 96 | 87 | 81 | 43 | 38 | 102 | 53 | 49 |
| 74 | 185 | 97 | 88 | 82 | 34 | 48 | 103 | 63 | 40 |
| 75 | 293 | 139 | 154 | 125 | 51 | 74 | 168 | 88 | 80 |
| 76 | 155 | 74 | 81 | 63 | 28 | 35 | 92 | 49 | 43 |

Provincia de Aconcagua

Cuadro N.º 1

(Continuación)

POBLACION URBANA Y RURAL POR AÑOS DE EDAD Y SEXO

| EDAD AÑOS | TOTAL GENERAL | | | TOTAL URBANO | | | TOTAL RURAL | | |
|--------------|---------------|---------|---------|--------------|---------|---------|-------------|---------|---------|
| | Total | Hombres | Mujeres | Total | Hombres | Mujeres | Total | Hombres | Mujeres |
| 77 | 88 | 43 | 45 | 44 | 19 | 25 | 44 | 24 | 20 |
| 78 | 202 | 96 | 106 | 84 | 30 | 54 | 118 | 66 | 52 |
| 79 | 84 | 45 | 39 | 29 | 17 | 12 | 55 | 28 | 27 |
| 80 | 314 | 123 | 191 | 103 | 31 | 72 | 211 | 92 | 119 |
| 81 | 49 | 24 | 25 | 26 | 10 | 16 | 23 | 14 | 9 |
| 82 | 79 | 42 | 37 | 31 | 16 | 15 | 48 | 26 | 22 |
| 83 | 48 | 35 | 13 | 22 | 14 | 8 | 26 | 21 | 5 |
| 84 | 49 | 21 | 28 | 17 | 6 | 11 | 32 | 15 | 17 |
| 85 | 90 | 38 | 52 | 37 | 8 | 29 | 53 | 30 | 23 |
| 86 | 47 | 18 | 29 | 22 | 3 | 19 | 25 | 15 | 10 |
| 87 | 32 | 12 | 20 | 15 | 3 | 12 | 17 | 9 | 8 |
| 88 | 20 | 8 | 12 | 11 | 2 | 9 | 9 | 6 | 3 |
| 89 | 22 | 12 | 10 | 5 | 3 | 2 | 17 | 9 | 8 |
| 90 | 64 | 16 | 48 | 20 | 4 | 16 | 44 | 12 | 32 |
| 91 | 6 | 2 | 4 | 2 | — | 2 | 4 | 2 | 2 |
| 92 | 14 | 8 | 6 | 6 | 5 | 1 | 8 | 3 | 5 |
| 93 | 9 | 2 | 7 | 3 | 1 | 2 | 6 | 1 | 5 |
| 94 | 8 | 2 | 6 | 5 | 1 | 4 | 3 | 1 | 2 |
| 95 | 20 | 9 | 11 | 7 | 5 | 2 | 13 | 4 | 9 |
| 96 | 7 | 3 | 4 | 4 | 1 | 3 | 3 | 2 | 1 |
| 97 | 5 | 1 | 4 | 1 | — | 1 | 4 | 1 | 3 |
| 98 | 10 | 2 | 8 | 3 | — | 3 | 7 | 2 | 5 |
| 99 | 6 | 3 | 3 | 2 | 1 | 1 | 4 | 2 | 2 |
| 100 y más | 29 | 11 | 18 | 10 | 3 | 7 | 19 | 8 | 11 |
| 00 (*) | 272 | 169 | 103 | 119 | 78 | 41 | 153 | 91 | 62 |
| TOTALES | 128.378 | 65.272 | 63.106 | 51.032 | 23.816 | 27.216 | 77.346 | 41.456 | 35.890 |

(*) Sin dato

Comuna de La Ligua

| | | | | | | | | | |
|----|-----|-----|-----|-----|----|----|-----|-----|-----|
| 0 | 303 | 155 | 148 | 96 | 45 | 51 | 207 | 110 | 97 |
| 1 | 263 | 115 | 148 | 93 | 44 | 49 | 170 | 71 | 99 |
| 2 | 254 | 138 | 116 | 67 | 35 | 32 | 187 | 103 | 84 |
| 3 | 332 | 184 | 148 | 78 | 44 | 34 | 254 | 140 | 114 |
| 4 | 337 | 167 | 170 | 97 | 45 | 52 | 240 | 122 | 118 |
| 5 | 315 | 148 | 167 | 99 | 50 | 49 | 216 | 98 | 118 |
| 6 | 337 | 168 | 169 | 93 | 50 | 43 | 244 | 118 | 126 |
| 7 | 339 | 153 | 186 | 89 | 39 | 50 | 250 | 114 | 136 |
| 8 | 342 | 177 | 165 | 114 | 59 | 55 | 228 | 118 | 110 |
| 9 | 308 | 148 | 160 | 104 | 49 | 55 | 204 | 99 | 105 |
| 10 | 339 | 169 | 170 | 106 | 52 | 54 | 233 | 117 | 116 |
| 11 | 297 | 148 | 149 | 86 | 39 | 47 | 211 | 109 | 102 |
| 12 | 322 | 163 | 159 | 79 | 36 | 43 | 243 | 127 | 116 |
| 13 | 274 | 140 | 134 | 88 | 34 | 54 | 186 | 106 | 80 |
| 14 | 272 | 139 | 133 | 68 | 33 | 35 | 204 | 106 | 98 |
| 15 | 280 | 142 | 138 | 63 | 27 | 36 | 217 | 115 | 102 |
| 16 | 255 | 125 | 130 | 78 | 29 | 49 | 177 | 96 | 81 |
| 17 | 257 | 140 | 117 | 69 | 35 | 34 | 188 | 105 | 83 |
| 18 | 245 | 123 | 122 | 65 | 22 | 43 | 180 | 101 | 79 |
| 19 | 189 | 93 | 96 | 56 | 17 | 39 | 133 | 76 | 57 |
| 20 | 200 | 98 | 104 | 57 | 19 | 38 | 143 | 77 | 66 |
| 21 | 175 | 90 | 85 | 63 | 28 | 35 | 112 | 62 | 50 |
| 22 | 208 | 105 | 103 | 69 | 29 | 40 | 139 | 76 | 63 |
| 23 | 191 | 99 | 92 | 68 | 30 | 38 | 123 | 69 | 54 |
| 24 | 199 | 95 | 104 | 77 | 31 | 46 | 122 | 64 | 58 |
| 25 | 171 | 72 | 99 | 73 | 27 | 46 | 98 | 45 | 53 |
| 26 | 126 | 68 | 58 | 41 | 17 | 24 | 85 | 51 | 34 |
| 27 | 149 | 70 | 79 | 53 | 18 | 35 | 96 | 52 | 44 |
| 28 | 167 | 76 | 91 | 59 | 16 | 43 | 108 | 60 | 48 |
| 29 | 121 | 63 | 58 | 47 | 25 | 22 | 74 | 38 | 36 |
| 30 | 182 | 87 | 95 | 72 | 36 | 36 | 110 | 51 | 59 |
| 31 | 99 | 59 | 40 | 35 | 18 | 17 | 64 | 41 | 23 |
| 32 | 155 | 87 | 68 | 52 | 28 | 24 | 103 | 59 | 44 |
| 33 | 137 | 74 | 63 | 52 | 26 | 26 | 85 | 48 | 37 |
| 34 | 115 | 61 | 54 | 37 | 15 | 22 | 78 | 46 | 32 |
| 35 | 142 | 72 | 70 | 49 | 22 | 27 | 93 | 50 | 43 |
| 36 | 142 | 60 | 82 | 52 | 21 | 31 | 90 | 39 | 51 |
| 37 | 155 | 77 | 78 | 49 | 19 | 30 | 106 | 58 | 48 |
| 38 | 167 | 78 | 89 | 55 | 21 | 34 | 112 | 57 | 55 |
| 39 | 113 | 54 | 59 | 45 | 19 | 26 | 68 | 35 | 33 |
| 40 | 174 | 75 | 99 | 48 | 18 | 30 | 126 | 57 | 69 |
| 41 | 106 | 60 | 46 | 25 | 15 | 10 | 81 | 45 | 36 |

(Continuación)

POBLACION URBANA Y RURAL POR AÑOS DE EDAD Y SEXO

| EDAD AÑOS | TOTAL GENERAL | | | TOTAL URBANO | | | TOTAL RURAL | | |
|--------------|---------------|---------|---------|--------------|---------|---------|-------------|---------|---------|
| | Total | Hombres | Mujeres | Total | Hombres | Mujeres | Total | Hombres | Mujeres |
| 42 | 141 | 79 | 62 | 46 | 24 | 22 | 95 | 55 | 40 |
| 43 | 110 | 64 | 46 | 36 | 20 | 16 | 74 | 44 | 30 |
| 44 | 92 | 52 | 40 | 27 | 13 | 14 | 65 | 39 | 26 |
| 45 | 145 | 77 | 68 | 46 | 17 | 29 | 99 | 60 | 39 |
| 46 | 106 | 48 | 58 | 36 | 8 | 28 | 70 | 40 | 30 |
| 47 | 87 | 42 | 45 | 26 | 11 | 15 | 61 | 31 | 30 |
| 48 | 118 | 56 | 62 | 47 | 18 | 29 | 71 | 38 | 33 |
| 49 | 81 | 47 | 34 | 34 | 16 | 18 | 47 | 31 | 16 |
| 50 | 146 | 67 | 79 | 45 | 17 | 28 | 101 | 50 | 51 |
| 51 | 62 | 29 | 33 | 22 | 10 | 12 | 40 | 19 | 21 |
| 52 | 111 | 60 | 51 | 36 | 15 | 21 | 75 | 45 | 30 |
| 53 | 54 | 21 | 33 | 18 | 4 | 14 | 36 | 17 | 19 |
| 54 | 66 | 32 | 34 | 20 | 8 | 12 | 46 | 24 | 22 |
| 55 | 89 | 42 | 47 | 27 | 9 | 18 | 62 | 33 | 29 |
| 56 | 72 | 33 | 39 | 21 | 8 | 13 | 51 | 25 | 26 |
| 57 | 48 | 28 | 20 | 17 | 10 | 7 | 31 | 18 | 13 |
| 58 | 60 | 25 | 35 | 15 | 2 | 13 | 45 | 23 | 22 |
| 59 | 44 | 25 | 19 | 18 | 10 | 8 | 26 | 15 | 11 |
| 60 | 130 | 47 | 83 | 41 | 14 | 27 | 89 | 33 | 56 |
| 61 | 27 | 12 | 15 | 15 | 7 | 8 | 12 | 5 | 7 |
| 62 | 47 | 27 | 20 | 15 | 7 | 8 | 32 | 20 | 12 |
| 63 | 40 | 22 | 18 | 16 | 8 | 8 | 24 | 14 | 10 |
| 64 | 49 | 31 | 18 | 19 | 11 | 8 | 30 | 20 | 10 |
| 65 | 74 | 31 | 43 | 25 | 8 | 17 | 49 | 23 | 26 |
| 66 | 42 | 28 | 14 | 14 | 9 | 5 | 28 | 19 | 9 |
| 67 | 37 | 18 | 19 | 16 | 4 | 12 | 21 | 14 | 7 |
| 68 | 50 | 27 | 23 | 15 | 6 | 9 | 35 | 21 | 14 |
| 69 | 10 | 8 | 2 | 8 | 6 | 2 | 2 | 2 | — |
| 70 | 82 | 24 | 58 | 21 | 5 | 16 | 61 | 19 | 42 |
| 71 | 14 | 7 | 7 | 5 | 2 | 3 | 9 | 5 | 4 |
| 72 | 27 | 11 | 16 | 8 | — | 8 | 19 | 11 | 8 |
| 73 | 21 | 12 | 9 | 6 | 3 | 3 | 15 | 9 | 6 |
| 74 | 20 | 12 | 8 | 7 | 4 | 3 | 13 | 8 | 5 |
| 75 | 27 | 14 | 13 | 14 | 6 | 8 | 13 | 8 | 5 |
| 76 | 22 | 8 | 14 | 10 | 3 | 7 | 12 | 5 | 7 |
| 77 | 10 | 6 | 4 | 4 | 2 | 2 | 6 | 4 | 2 |
| 78 | 16 | 7 | 9 | 5 | 1 | 4 | 11 | 6 | 5 |
| 79 | 7 | 3 | 4 | 2 | 1 | 1 | 5 | 2 | 3 |
| 80 | 35 | 14 | 21 | 14 | 4 | 10 | 21 | 10 | 11 |
| 81 | 7 | 3 | 4 | 5 | 2 | 3 | 2 | 1 | 1 |
| 82 | 8 | 6 | 2 | 2 | 1 | 1 | 6 | 5 | 1 |
| 83 | 7 | 6 | 1 | 3 | 2 | 1 | 4 | 4 | — |
| 84 | 4 | 2 | 2 | 1 | — | 1 | 3 | 2 | 1 |
| 85 | 11 | 6 | 5 | 3 | — | 3 | 8 | 6 | 2 |
| 86 | 6 | 1 | 5 | 3 | — | 3 | 3 | 1 | 2 |
| 87 | 3 | 1 | 2 | — | — | — | 3 | 1 | 2 |
| 88 | 2 | — | 2 | 1 | — | — | 1 | — | 1 |
| 89 | 3 | 2 | 1 | — | — | — | 3 | 2 | 1 |
| 90 | 12 | 2 | 10 | 3 | — | 3 | 9 | 2 | 7 |
| 92 | 1 | — | 1 | — | — | — | 1 | — | 1 |
| 93 | 2 | 1 | 1 | — | — | — | 2 | 1 | 1 |
| 94 | 3 | 1 | 2 | 1 | — | 1 | 2 | 1 | 1 |
| 95 | 3 | 2 | 1 | 1 | 1 | — | 2 | 1 | 1 |
| 96 | 1 | 1 | — | — | — | — | 1 | 1 | — |
| 99 | 1 | — | 1 | — | — | — | 1 | — | 1 |
| 100 y más | 4 | 1 | 3 | 1 | — | 1 | 3 | 1 | 2 |
| 00 (*) | 11 | 7 | 4 | 6 | 4 | 2 | 5 | 3 | 2 |
| TOTALES | 11.762 | 5.851 | 5.911 | 3.713 | 1.623 | 2.090 | 8.049 | 4.228 | 3.821 |

(*) Sin dato

Comuna de Petorca

| | | | | | | | | | |
|---|-----|-----|-----|----|----|----|-----|-----|-----|
| 0 | 241 | 127 | 114 | 33 | 16 | 17 | 208 | 111 | 97 |
| 1 | 215 | 106 | 109 | 18 | 7 | 11 | 197 | 99 | 98 |
| 2 | 240 | 128 | 112 | 38 | 24 | 14 | 202 | 104 | 98 |
| 3 | 280 | 139 | 141 | 42 | 17 | 25 | 238 | 122 | 116 |
| 4 | 295 | 140 | 155 | 38 | 15 | 23 | 257 | 125 | 132 |
| 5 | 257 | 115 | 142 | 34 | 11 | 23 | 223 | 104 | 119 |
| 6 | 285 | 157 | 128 | 41 | 22 | 19 | 244 | 135 | 109 |
| 7 | 301 | 148 | 153 | 33 | 15 | 18 | 268 | 133 | 135 |
| 8 | 274 | 130 | 144 | 31 | 17 | 14 | 243 | 113 | 130 |
| 9 | 237 | 113 | 124 | 30 | 17 | 13 | 207 | 96 | 111 |

(Continuación)

| POBLACION URBANA Y RURAL POR AÑOS DE EDAD Y SEXO | | | | | | | | | |
|--|---------------|---------|---------|--------------|---------|---------|-------------|---------|---------|
| EDAD AÑOS | TOTAL GENERAL | | | TOTAL URBANO | | | TOTAL RURAL | | |
| | Total | Hombres | Mujeres | Total | Hombres | Mujeres | Total | Hombres | Mujeres |
| 10 | 234 | 127 | 107 | 31 | 16 | 15 | 203 | 111 | 92 |
| 11 | 231 | 124 | 107 | 31 | 18 | 13 | 200 | 106 | 94 |
| 12 | 226 | 106 | 120 | 21 | 14 | 7 | 205 | 92 | 113 |
| 13 | 201 | 87 | 114 | 30 | 14 | 16 | 171 | 73 | 98 |
| 14 | 207 | 109 | 98 | 22 | 11 | 11 | 185 | 98 | 87 |
| 15 | 163 | 87 | 76 | 27 | 7 | 20 | 136 | 80 | 56 |
| 16 | 156 | 88 | 68 | 14 | 7 | 7 | 142 | 81 | 61 |
| 17 | 158 | 92 | 66 | 24 | 8 | 16 | 134 | 84 | 50 |
| 18 | 170 | 98 | 72 | 18 | 9 | 9 | 152 | 89 | 63 |
| 19 | 142 | 73 | 69 | 17 | 6 | 11 | 125 | 67 | 58 |
| 20 | 115 | 48 | 67 | 19 | 2 | 17 | 96 | 46 | 50 |
| 21 | 133 | 74 | 59 | 22 | 7 | 15 | 111 | 67 | 44 |
| 22 | 146 | 75 | 71 | 15 | 6 | 9 | 131 | 69 | 62 |
| 23 | 123 | 66 | 57 | 13 | 9 | 4 | 110 | 57 | 53 |
| 24 | 110 | 57 | 53 | 14 | 5 | 9 | 96 | 52 | 44 |
| 25 | 115 | 59 | 56 | 15 | 7 | 8 | 100 | 52 | 48 |
| 26 | 102 | 53 | 49 | 13 | 5 | 8 | 89 | 48 | 41 |
| 27 | 92 | 54 | 38 | 8 | 3 | 5 | 84 | 51 | 33 |
| 28 | 110 | 58 | 52 | 13 | 2 | 11 | 97 | 56 | 41 |
| 29 | 66 | 25 | 41 | 7 | 3 | 4 | 59 | 22 | 37 |
| 30 | 102 | 51 | 51 | 11 | 4 | 7 | 91 | 47 | 44 |
| 31 | 59 | 29 | 30 | 8 | 2 | 6 | 51 | 27 | 24 |
| 32 | 74 | 50 | 24 | 13 | 6 | 7 | 61 | 44 | 17 |
| 33 | 77 | 40 | 37 | 11 | 4 | 7 | 66 | 36 | 30 |
| 34 | 81 | 42 | 39 | 11 | 6 | 5 | 70 | 36 | 34 |
| 35 | 94 | 44 | 50 | 15 | 4 | 11 | 79 | 40 | 39 |
| 36 | 103 | 51 | 52 | 21 | 6 | 15 | 82 | 45 | 37 |
| 37 | 86 | 36 | 50 | 13 | 5 | 8 | 73 | 31 | 42 |
| 38 | 101 | 47 | 54 | 20 | 7 | 13 | 81 | 40 | 41 |
| 39 | 73 | 39 | 34 | 6 | 1 | 5 | 67 | 38 | 29 |
| 40 | 108 | 50 | 58 | 12 | 3 | 9 | 96 | 47 | 49 |
| 41 | 57 | 28 | 29 | 10 | 3 | 7 | 47 | 25 | 22 |
| 42 | 95 | 53 | 42 | 14 | 4 | 10 | 81 | 49 | 32 |
| 43 | 85 | 54 | 31 | 10 | 8 | 2 | 75 | 46 | 29 |
| 44 | 85 | 53 | 32 | 11 | 7 | 4 | 74 | 46 | 28 |
| 45 | 87 | 44 | 43 | 10 | 3 | 7 | 77 | 41 | 36 |
| 46 | 80 | 42 | 38 | 11 | 5 | 6 | 69 | 37 | 32 |
| 47 | 59 | 23 | 36 | 8 | 2 | 6 | 51 | 21 | 30 |
| 48 | 81 | 51 | 30 | 8 | 5 | 3 | 73 | 46 | 27 |
| 49 | 60 | 31 | 29 | 4 | 3 | 1 | 56 | 28 | 28 |
| 50 | 87 | 44 | 43 | 14 | 7 | 7 | 73 | 37 | 36 |
| 51 | 44 | 24 | 20 | 6 | 4 | 2 | 38 | 20 | 18 |
| 52 | 83 | 45 | 38 | 5 | 4 | 1 | 78 | 41 | 37 |
| 53 | 48 | 26 | 22 | 10 | 5 | 5 | 38 | 21 | 17 |
| 54 | 38 | 18 | 20 | 6 | 1 | 5 | 32 | 17 | 15 |
| 55 | 53 | 26 | 27 | 11 | 4 | 7 | 42 | 22 | 20 |
| 56 | 51 | 22 | 29 | 14 | 5 | 9 | 37 | 17 | 20 |
| 57 | 32 | 18 | 14 | 5 | 1 | 4 | 27 | 17 | 10 |
| 58 | 43 | 21 | 22 | 10 | 4 | 6 | 33 | 17 | 16 |
| 59 | 29 | 10 | 19 | 3 | 1 | 2 | 26 | 9 | 17 |
| 60 | 70 | 27 | 43 | 9 | 1 | 8 | 61 | 26 | 35 |
| 61 | 23 | 12 | 11 | 6 | 3 | 3 | 17 | 9 | 8 |
| 62 | 31 | 16 | 15 | 5 | 1 | 4 | 26 | 15 | 11 |
| 63 | 24 | 10 | 14 | 5 | 2 | 3 | 19 | 8 | 11 |
| 64 | 36 | 24 | 12 | 4 | 3 | 1 | 32 | 21 | 11 |
| 65 | 46 | 15 | 31 | 5 | — | 5 | 41 | 15 | 26 |
| 66 | 18 | 10 | 8 | 2 | 1 | 1 | 18 | 9 | 7 |
| 67 | 29 | 18 | 11 | 3 | — | 3 | 26 | 18 | 8 |
| 68 | 31 | 17 | 14 | 5 | 1 | 4 | 26 | 16 | 10 |
| 69 | 18 | 9 | 9 | 4 | 1 | 3 | 14 | 8 | 6 |
| 70 | 60 | 17 | 43 | 10 | 1 | 9 | 50 | 16 | 34 |
| 71 | 13 | 9 | 4 | 1 | 1 | — | 12 | 8 | 4 |
| 72 | 42 | 21 | 21 | 8 | 5 | 3 | 34 | 16 | 18 |
| 73 | 15 | 4 | 11 | 1 | — | 1 | 14 | 4 | 10 |
| 74 | 11 | 4 | 7 | — | — | — | 11 | 4 | 7 |
| 75 | 25 | 18 | 7 | 1 | 1 | — | 24 | 17 | 7 |
| 76 | 17 | 9 | 8 | 2 | 1 | 1 | 15 | 8 | 7 |
| 77 | 6 | 1 | 5 | 1 | — | 1 | 5 | 1 | 4 |
| 78 | 18 | 9 | 9 | 5 | — | 5 | 13 | 9 | 4 |
| 79 | 4 | 1 | 3 | — | — | — | 4 | 1 | 3 |
| 80 | 31 | 13 | 18 | 2 | — | 2 | 29 | 13 | 16 |
| 81 | 3 | 1 | 2 | — | — | — | 3 | 1 | 2 |
| 82 | 7 | 1 | 6 | 1 | — | 1 | 6 | 1 | 5 |
| 83 | 3 | 2 | 1 | — | — | — | 3 | 2 | 1 |
| 84 | 3 | 2 | 1 | 1 | 1 | — | 2 | 1 | 1 |
| 85 | 8 | 4 | 4 | 1 | — | 1 | 7 | 4 | 3 |
| 86 | 3 | — | 3 | 1 | — | 1 | 2 | — | 2 |

Comuna de Petorca

(Continuación)

Cuadro N.º 1

| POBLACION URBANA Y RURAL POR AÑOS DE EDAD Y SEXO | | | | | | | | | |
|--|---------------|---------|---------|--------------|---------|---------|-------------|---------|---------|
| EDAD AÑOS | TOTAL GENERAL | | | TOTAL URBANO | | | TOTAL RURAL | | |
| | Total | Hombres | Mujeres | Total | Hombres | Mujeres | Total | Hombres | Mujeres |
| 87 | 2 | 2 | — | — | — | — | 2 | 2 | — |
| 88 | 1 | 1 | — | — | — | — | 1 | 1 | — |
| 89 | 5 | 3 | — | — | — | — | 5 | 3 | — |
| 90 | 7 | — | — | — | — | — | 7 | — | — |
| 91 | 1 | — | — | — | — | — | 1 | — | — |
| 92 | 2 | 1 | — | — | — | — | 2 | 1 | — |
| 93 | 2 | 1 | — | — | — | — | 2 | 1 | — |
| 95 | 3 | — | — | — | — | — | 3 | — | — |
| 98 | 3 | 1 | — | — | — | — | 3 | 1 | — |
| 99 | 1 | — | — | — | — | — | 1 | — | — |
| 100 y más | 2 | 2 | — | — | — | — | 2 | 2 | — |
| 00 (*) | 4 | 3 | — | — | — | — | 4 | 3 | — |
| TOTALES | 8.408 | 4.263 | 4.145 | 1.111 | 468 | 643 | 7.297 | 3.795 | 3.502 |

(*) Sin dato.

Comuna de Cabildo

| | | | | | | | | | |
|----|-----|-----|-----|----|----|----|-----|-----|-----|
| 0 | 223 | 112 | 111 | 49 | 24 | 25 | 174 | 88 | 86 |
| 1 | 212 | 106 | 106 | 63 | 31 | 32 | 149 | 75 | 74 |
| 2 | 242 | 119 | 123 | 65 | 35 | 30 | 177 | 84 | 93 |
| 3 | 278 | 140 | 138 | 72 | 39 | 33 | 206 | 101 | 105 |
| 4 | 302 | 149 | 153 | 74 | 41 | 33 | 228 | 108 | 120 |
| 5 | 263 | 127 | 136 | 65 | 33 | 32 | 198 | 94 | 104 |
| 6 | 306 | 155 | 151 | 91 | 43 | 48 | 215 | 112 | 103 |
| 7 | 298 | 161 | 137 | 71 | 34 | 37 | 227 | 127 | 100 |
| 8 | 292 | 148 | 144 | 85 | 45 | 40 | 207 | 103 | 104 |
| 9 | 236 | 128 | 108 | 72 | 40 | 32 | 164 | 88 | 76 |
| 10 | 248 | 127 | 121 | 65 | 29 | 36 | 183 | 98 | 85 |
| 11 | 226 | 113 | 113 | 69 | 34 | 35 | 157 | 79 | 78 |
| 12 | 254 | 123 | 131 | 68 | 35 | 33 | 186 | 88 | 98 |
| 13 | 190 | 89 | 101 | 43 | 18 | 25 | 147 | 71 | 76 |
| 14 | 201 | 92 | 109 | 63 | 28 | 35 | 138 | 64 | 74 |
| 15 | 184 | 99 | 85 | 38 | 17 | 21 | 146 | 82 | 64 |
| 16 | 184 | 101 | 83 | 48 | 26 | 22 | 136 | 75 | 61 |
| 17 | 192 | 113 | 79 | 57 | 28 | 29 | 135 | 85 | 50 |
| 18 | 194 | 108 | 86 | 56 | 29 | 27 | 138 | 79 | 59 |
| 19 | 152 | 90 | 62 | 31 | 12 | 19 | 121 | 78 | 43 |
| 20 | 140 | 60 | 80 | 49 | 8 | 41 | 91 | 52 | 39 |
| 21 | 162 | 89 | 73 | 44 | 17 | 27 | 118 | 72 | 46 |
| 22 | 193 | 105 | 88 | 43 | 17 | 26 | 150 | 88 | 62 |
| 23 | 165 | 93 | 72 | 44 | 18 | 26 | 121 | 75 | 46 |
| 24 | 142 | 93 | 49 | 32 | 19 | 13 | 110 | 74 | 38 |
| 25 | 158 | 79 | 79 | 43 | 15 | 28 | 115 | 64 | 51 |
| 26 | 124 | 73 | 51 | 31 | 18 | 13 | 93 | 55 | 38 |
| 27 | 111 | 66 | 45 | 28 | 13 | 15 | 83 | 53 | 30 |
| 28 | 138 | 78 | 60 | 34 | 15 | 19 | 104 | 63 | 41 |
| 29 | 107 | 55 | 52 | 38 | 16 | 22 | 69 | 39 | 30 |
| 30 | 141 | 74 | 67 | 38 | 14 | 24 | 103 | 60 | 43 |
| 31 | 79 | 55 | 24 | 26 | 16 | 10 | 53 | 39 | 14 |
| 32 | 127 | 76 | 51 | 29 | 13 | 16 | 98 | 63 | 35 |
| 33 | 105 | 54 | 51 | 28 | 11 | 17 | 77 | 43 | 34 |
| 34 | 99 | 64 | 35 | 36 | 17 | 19 | 63 | 47 | 16 |
| 35 | 115 | 64 | 51 | 33 | 9 | 24 | 82 | 55 | 27 |
| 36 | 100 | 51 | 49 | 29 | 9 | 20 | 71 | 42 | 29 |
| 37 | 131 | 75 | 56 | 43 | 25 | 18 | 88 | 50 | 38 |
| 38 | 144 | 74 | 70 | 38 | 15 | 23 | 106 | 59 | 47 |
| 39 | 112 | 67 | 45 | 25 | 12 | 13 | 87 | 55 | 32 |
| 40 | 138 | 75 | 63 | 42 | 19 | 23 | 96 | 56 | 40 |
| 41 | 63 | 45 | 18 | 9 | 7 | 2 | 54 | 38 | 16 |
| 42 | 108 | 71 | 37 | 37 | 26 | 11 | 71 | 45 | 26 |
| 43 | 67 | 48 | 19 | 24 | 16 | 8 | 43 | 32 | 11 |
| 44 | 60 | 40 | 20 | 19 | 11 | 8 | 41 | 29 | 13 |
| 45 | 93 | 46 | 47 | 31 | 12 | 19 | 62 | 34 | 28 |
| 46 | 79 | 50 | 29 | 23 | 9 | 14 | 56 | 41 | 15 |
| 47 | 68 | 38 | 30 | 23 | 7 | 16 | 45 | 31 | 14 |
| 48 | 86 | 56 | 30 | 24 | 13 | 11 | 62 | 43 | 19 |
| 49 | 55 | 31 | 24 | 16 | 7 | 9 | 39 | 24 | 15 |
| 50 | 106 | 50 | 56 | 34 | 9 | 25 | 72 | 41 | 31 |
| 51 | 47 | 26 | 21 | 14 | 5 | 9 | 33 | 21 | 12 |
| 52 | 87 | 51 | 36 | 23 | 10 | 13 | 64 | 41 | 23 |
| 53 | 45 | 20 | 25 | 12 | 2 | 10 | 33 | 18 | 15 |
| 54 | 48 | 30 | 18 | 11 | 6 | 5 | 37 | 24 | 13 |
| 55 | 68 | 46 | 22 | 19 | 11 | 8 | 49 | 35 | 14 |
| 56 | 46 | 29 | 17 | 12 | 8 | 4 | 34 | 21 | 13 |

Comuna de Cabildo

(Continuación)

Cuadro N.º 1

| POBLACION URBANA Y RURAL POR AÑOS DE EDAD Y SEXO | | | | | | | | | |
|--|---------------|---------|---------|--------------|---------|---------|-------------|---------|---------|
| EDAD AÑOS | TOTAL GENERAL | | | TOTAL URBANO | | | TOTAL RURAL | | |
| | Total | Hombres | Mujeres | Total | Hombres | Mujeres | Total | Hombres | Mujeres |
| 57 | 36 | 24 | 12 | 14 | 8 | 6 | 22 | 16 | 6 |
| 58 | 51 | 32 | 19 | 17 | 8 | 9 | 34 | 24 | 10 |
| 59 | 32 | 16 | 16 | 15 | 5 | 10 | 17 | 11 | 6 |
| 60 | 90 | 43 | 47 | 34 | 9 | 25 | 56 | 34 | 22 |
| 61 | 21 | 13 | 8 | 7 | 3 | 4 | 14 | 10 | 4 |
| 62 | 34 | 20 | 14 | 12 | 5 | 7 | 22 | 15 | 7 |
| 63 | 29 | 15 | 14 | 6 | 1 | 5 | 23 | 14 | 9 |
| 64 | 24 | 17 | 7 | 6 | 3 | 3 | 18 | 14 | 4 |
| 65 | 55 | 26 | 29 | 19 | 6 | 13 | 36 | 20 | 16 |
| 66 | 37 | 24 | 13 | 13 | 6 | 7 | 24 | 18 | 6 |
| 67 | 21 | 14 | 7 | 10 | 5 | 5 | 11 | 9 | 2 |
| 68 | 31 | 20 | 11 | 16 | 9 | 7 | 15 | 11 | 4 |
| 69 | 18 | 8 | 8 | 5 | 1 | 4 | 11 | 7 | 4 |
| 70 | 48 | 23 | 25 | 16 | 7 | 9 | 32 | 16 | 16 |
| 71 | 7 | 4 | 3 | 2 | 1 | 1 | 5 | 3 | 2 |
| 72 | 29 | 21 | 8 | 12 | 8 | 4 | 17 | 13 | 4 |
| 73 | 11 | 5 | 6 | 7 | 4 | 3 | 4 | 1 | 3 |
| 74 | 3 | 2 | 1 | 1 | 1 | — | 2 | 1 | 1 |
| 75 | 21 | 6 | 15 | 11 | 3 | 8 | 10 | 3 | 7 |
| 76 | 8 | 3 | 5 | 4 | 2 | 2 | 4 | 1 | 3 |
| 77 | 6 | 5 | 1 | 4 | 4 | — | 2 | 1 | 1 |
| 78 | 10 | 7 | 3 | 3 | 2 | 1 | 7 | 5 | 2 |
| 79 | 8 | 3 | — | 6 | 6 | — | 2 | 2 | — |
| 80 | 23 | 7 | 16 | 9 | 2 | 7 | 14 | 5 | 9 |
| 81 | 1 | 1 | — | 1 | 1 | — | — | — | — |
| 82 | 3 | 3 | 5 | 3 | 1 | 2 | 5 | 2 | 3 |
| 83 | 3 | 1 | 2 | 1 | — | 1 | 2 | 1 | 1 |
| 84 | 1 | — | 1 | 1 | — | 1 | — | — | — |
| 85 | 8 | 2 | 6 | 4 | — | 4 | 4 | 2 | 2 |
| 86 | 1 | — | 1 | 1 | — | 1 | — | — | — |
| 87 | 1 | 1 | — | — | — | — | 1 | 1 | — |
| 88 | 1 | — | 1 | 1 | — | 1 | — | — | — |
| 89 | 1 | 1 | — | — | — | — | 1 | 1 | — |
| 90 | 1 | — | 1 | 1 | — | 1 | — | — | — |
| 91 | 1 | — | 1 | — | — | — | 1 | — | 1 |
| 92 | 1 | — | 1 | — | — | — | 1 | — | 1 |
| 93 | 1 | — | 1 | — | — | — | 1 | — | 1 |
| 95 | 1 | 1 | — | — | — | — | 1 | 1 | — |
| 96 | 1 | — | 1 | 1 | — | 1 | — | — | — |
| 100 y más | 4 | 1 | 3 | 2 | 1 | 1 | 2 | — | 2 |
| 00 (*) | 25 | 15 | 10 | 14 | 7 | 7 | 11 | 8 | 3 |
| TOTALES | 9.245 | 4.986 | 4.259 | 2.608 | 1.215 | 1.393 | 6.637 | 3.771 | 2.866 |

(*) Sin dato.

Comuna de Zapallar

| | | | | | | | | | |
|----|-----|----|----|----|----|----|----|----|----|
| 0 | 94 | 53 | 41 | 22 | 8 | 14 | 72 | 45 | 27 |
| 1 | 82 | 42 | 40 | 26 | 10 | 16 | 56 | 32 | 24 |
| 2 | 86 | 49 | 37 | 17 | 9 | 8 | 69 | 40 | 29 |
| 3 | 98 | 49 | 49 | 17 | 9 | 8 | 81 | 40 | 41 |
| 4 | 93 | 51 | 42 | 21 | 12 | 9 | 72 | 39 | 33 |
| 5 | 83 | 49 | 34 | 23 | 10 | 13 | 60 | 39 | 21 |
| 6 | 74 | 43 | 31 | 14 | 7 | 7 | 60 | 36 | 24 |
| 7 | 120 | 62 | 58 | 32 | 17 | 15 | 88 | 45 | 43 |
| 8 | 90 | 43 | 47 | 20 | 12 | 8 | 70 | 31 | 39 |
| 9 | 82 | 32 | 50 | 17 | 6 | 11 | 65 | 26 | 39 |
| 10 | 67 | 34 | 33 | 17 | 11 | 6 | 50 | 23 | 27 |
| 11 | 65 | 32 | 33 | 9 | 4 | 5 | 56 | 28 | 28 |
| 12 | 99 | 54 | 45 | 27 | 12 | 15 | 72 | 42 | 30 |
| 13 | 65 | 34 | 31 | 13 | 8 | 5 | 52 | 26 | 26 |
| 14 | 83 | 47 | 36 | 20 | 8 | 12 | 63 | 39 | 24 |
| 15 | 78 | 44 | 34 | 14 | 5 | 9 | 64 | 39 | 25 |
| 16 | 70 | 40 | 30 | 15 | 6 | 9 | 55 | 34 | 21 |
| 17 | 66 | 30 | 36 | 14 | 5 | 9 | 52 | 25 | 27 |
| 18 | 72 | 49 | 23 | 21 | 10 | 11 | 51 | 39 | 12 |
| 19 | 48 | 28 | 20 | 10 | 4 | 6 | 38 | 24 | 14 |
| 20 | 46 | 13 | 33 | 15 | 3 | 12 | 31 | 10 | 21 |
| 21 | 48 | 21 | 27 | 18 | 6 | 12 | 30 | 15 | 15 |
| 22 | 69 | 45 | 24 | 14 | 9 | 5 | 55 | 36 | 19 |
| 23 | 66 | 32 | 34 | 19 | 7 | 12 | 47 | 25 | 22 |
| 24 | 57 | 36 | 21 | 5 | 1 | 4 | 52 | 35 | 17 |
| 25 | 44 | 25 | 19 | 9 | 3 | 6 | 35 | 22 | 13 |
| 26 | 51 | 33 | 18 | 11 | 6 | 5 | 40 | 27 | 13 |
| 27 | 35 | 18 | 17 | 8 | 2 | 6 | 27 | 16 | 11 |
| 28 | 56 | 30 | 25 | 18 | 5 | 13 | 37 | 25 | 12 |

Comuna de Zapallar

(Continuación)

Cuadro N.º 1

POBLACION URBANA Y RURAL POR AÑOS DE EDAD Y SEXO

| EDAD AÑOS | TOTAL GENERAL | | | TOTAL URBANO | | | TOTAL RURAL | | |
|--------------|---------------|---------|---------|--------------|---------|---------|-------------|---------|---------|
| | Total | Hombres | Mujeres | Total | Hombres | Mujeres | Total | Hombres | Mujeres |
| 29 | 30 | 16 | 14 | 10 | 4 | 6 | 20 | 12 | 8 |
| 30 | 35 | 19 | 16 | 10 | 5 | 5 | 25 | 14 | 11 |
| 31 | 27 | 15 | 12 | 3 | 1 | 2 | 24 | 14 | 10 |
| 32 | 30 | 16 | 14 | 8 | 3 | 5 | 22 | 13 | 9 |
| 33 | 25 | 17 | 8 | 4 | 3 | 1 | 21 | 14 | 7 |
| 34 | 29 | 18 | 11 | 3 | 1 | 2 | 26 | 17 | 9 |
| 35 | 31 | 16 | 15 | 6 | 3 | 3 | 25 | 13 | 12 |
| 36 | 37 | 19 | 18 | 9 | 5 | 4 | 28 | 14 | 14 |
| 37 | 31 | 18 | 13 | 12 | 6 | 6 | 19 | 12 | 7 |
| 38 | 48 | 25 | 23 | 13 | 4 | 9 | 35 | 21 | 14 |
| 39 | 29 | 16 | 13 | 9 | 5 | 4 | 20 | 11 | 9 |
| 40 | 40 | 19 | 21 | 10 | 6 | 4 | 30 | 13 | 17 |
| 41 | 23 | 16 | 7 | 2 | 2 | — | 21 | 14 | 7 |
| 42 | 39 | 19 | 20 | 13 | 4 | 9 | 26 | 15 | 11 |
| 43 | 25 | 10 | 15 | 8 | 5 | 3 | 17 | 5 | 12 |
| 44 | 22 | 15 | 7 | 5 | 4 | 1 | 17 | 11 | 6 |
| 45 | 32 | 24 | 8 | 6 | 3 | 3 | 26 | 21 | 5 |
| 46 | 21 | 12 | 9 | 4 | 2 | 2 | 17 | 10 | 7 |
| 47 | 24 | 11 | 13 | 8 | 3 | 5 | 16 | 8 | 8 |
| 48 | 29 | 21 | 8 | 4 | 2 | 2 | 25 | 19 | 6 |
| 49 | 18 | 8 | 10 | 6 | 2 | 4 | 12 | 6 | 6 |
| 50 | 34 | 17 | 17 | 8 | 3 | 5 | 26 | 14 | 12 |
| 51 | 25 | 14 | 11 | 6 | 4 | 2 | 19 | 10 | 9 |
| 52 | 34 | 17 | 17 | 5 | 1 | 4 | 29 | 16 | 13 |
| 53 | 16 | 8 | 8 | 1 | 1 | — | 15 | 7 | 8 |
| 54 | 20 | 11 | 9 | 5 | 3 | 2 | 15 | 8 | 7 |
| 55 | 21 | 14 | 7 | 6 | 3 | 3 | 15 | 11 | 4 |
| 56 | 18 | 14 | 4 | 5 | 3 | 2 | 13 | 11 | 2 |
| 57 | 10 | 4 | 6 | 3 | 2 | 1 | 7 | 2 | 5 |
| 58 | 16 | 10 | 6 | 4 | 2 | 2 | 12 | 8 | 4 |
| 59 | 11 | 6 | 5 | 2 | — | 2 | 9 | 6 | 3 |
| 60 | 30 | 20 | 10 | 13 | 8 | 5 | 17 | 12 | 5 |
| 61 | 5 | 2 | 3 | 1 | 1 | — | 4 | 1 | 3 |
| 62 | 17 | 8 | 9 | 4 | 2 | 2 | 13 | 6 | 7 |
| 63 | 9 | 5 | 4 | 1 | — | 1 | 8 | 5 | 3 |
| 64 | 11 | 3 | 8 | 3 | 1 | 2 | 8 | 2 | 6 |
| 65 | 16 | 9 | 7 | 1 | 1 | — | 15 | 8 | 7 |
| 66 | 14 | 6 | 8 | 4 | 1 | 3 | 10 | 5 | 5 |
| 67 | 8 | 6 | 2 | 1 | — | 1 | 7 | 6 | 1 |
| 68 | 18 | 8 | 10 | 4 | 1 | 3 | 14 | 7 | 7 |
| 69 | 6 | 1 | 5 | 4 | — | 4 | 2 | 1 | 1 |
| 70 | 15 | 8 | 7 | 6 | 3 | 3 | 9 | 5 | 4 |
| 71 | 3 | 3 | — | 1 | 1 | — | 2 | 2 | — |
| 72 | 5 | 2 | 3 | 2 | 1 | 1 | 3 | 1 | 2 |
| 73 | 6 | 3 | 3 | 2 | 2 | — | 4 | 1 | 3 |
| 74 | 11 | 4 | 7 | 3 | 1 | 2 | 8 | 3 | 5 |
| 75 | 9 | 8 | 1 | 3 | 3 | — | 6 | 5 | 1 |
| 76 | 3 | 1 | 2 | — | — | — | 3 | 1 | 2 |
| 77 | 2 | 2 | — | 1 | 1 | — | 1 | 1 | — |
| 78 | 6 | 3 | 3 | — | — | — | 6 | 3 | 3 |
| 79 | 3 | 3 | — | — | — | — | 3 | 3 | — |
| 80 | 5 | 2 | 3 | — | — | — | 5 | 2 | 3 |
| 81 | 1 | 1 | — | — | — | — | 1 | 1 | — |
| 82 | 1 | 1 | — | — | — | — | 1 | 1 | — |
| 83 | 1 | 1 | — | — | — | — | 1 | 1 | — |
| 84 | 3 | 2 | 1 | — | — | — | 3 | 2 | 1 |
| 85 | 1 | — | 1 | 1 | — | 1 | — | — | — |
| 86 | 2 | 1 | 1 | 1 | — | 1 | 1 | 1 | — |
| 88 | 1 | — | 1 | 1 | — | 1 | — | — | — |
| 90 | 1 | — | 1 | 1 | — | 1 | — | — | — |
| 92 | 1 | — | 1 | — | — | — | — | — | 1 |
| 100 y más | 2 | — | 2 | 1 | — | 1 | 1 | — | 1 |
| 00 (*) | 12 | 7 | 5 | 8 | 5 | 3 | 4 | 2 | 2 |
| TOTALES | 3.144 | 1.703 | 1.441 | 751 | 342 | 409 | 2.393 | 1.361 | 1.032 |

(*) Sin dato.

Comuna de Papudo

| | | | | | | | | | |
|---|----|----|----|----|----|----|----|----|----|
| 0 | 79 | 44 | 35 | 30 | 18 | 12 | 49 | 26 | 23 |
| 1 | 38 | 22 | 16 | 22 | 13 | 9 | 16 | 9 | 7 |
| 2 | 58 | 29 | 29 | 24 | 12 | 12 | 34 | 17 | 17 |
| 3 | 56 | 27 | 29 | 21 | 11 | 10 | 35 | 16 | 19 |
| 4 | 47 | 23 | 24 | 17 | 9 | 8 | 30 | 14 | 16 |
| 5 | 54 | 25 | 29 | 21 | 9 | 12 | 33 | 16 | 17 |

14

Comuna de Papudó

Cuadro N.º 1

(Continuación)

POBLACION URBANA Y RURAL POR AÑOS DE EDAD Y SEXO

| EDAD AÑOS | TOTAL GENERAL | | | TOTAL URBANO | | | TOTAL RURAL | | |
|--------------|---------------|---------|---------|--------------|---------|---------|-------------|---------|---------|
| | Total | Hombres | Mujeres | Total | Hombres | Mujeres | Total | Hombres | Mujeres |
| 6 | 41 | 15 | 26 | 22 | 7 | 15 | 19 | 8 | 11 |
| 7 | 49 | 27 | 22 | 16 | 9 | 7 | 33 | 18 | 15 |
| 8 | 56 | 30 | 26 | 25 | 13 | 12 | 31 | 17 | 14 |
| 9 | 47 | 20 | 27 | 17 | 6 | 11 | 30 | 14 | 16 |
| 10 | 43 | 23 | 20 | 16 | 11 | 5 | 27 | 12 | 15 |
| 11 | 49 | 28 | 21 | 19 | 9 | 10 | 30 | 19 | 11 |
| 12 | 57 | 25 | 32 | 20 | 8 | 12 | 37 | 17 | 20 |
| 13 | 37 | 21 | 16 | 12 | 6 | 6 | 25 | 15 | 10 |
| 14 | 43 | 18 | 25 | 18 | 6 | 12 | 25 | 12 | 13 |
| 15 | 38 | 23 | 15 | 20 | 13 | 7 | 18 | 10 | 8 |
| 16 | 38 | 15 | 23 | 17 | 5 | 12 | 21 | 10 | 11 |
| 17 | 26 | 13 | 12 | 9 | 5 | 4 | 16 | 8 | 8 |
| 18 | 34 | 21 | 13 | 15 | 6 | 9 | 19 | 15 | 4 |
| 19 | 31 | 12 | 19 | 14 | 4 | 10 | 17 | 8 | 9 |
| 20 | 36 | 16 | 20 | 11 | 6 | 5 | 25 | 10 | 15 |
| 21 | 41 | 20 | 21 | 19 | 9 | 10 | 22 | 11 | 11 |
| 22 | 51 | 28 | 23 | 19 | 8 | 11 | 32 | 20 | 12 |
| 23 | 39 | 19 | 20 | 17 | 6 | 11 | 22 | 13 | 9 |
| 24 | 33 | 21 | 12 | 17 | 9 | 8 | 16 | 12 | 4 |
| 25 | 23 | 11 | 12 | 14 | 6 | 8 | 9 | 5 | 4 |
| 26 | 36 | 20 | 16 | 15 | 11 | 4 | 21 | 9 | 12 |
| 27 | 24 | 12 | 12 | 13 | 8 | 5 | 11 | 4 | 7 |
| 28 | 25 | 17 | 8 | 12 | 9 | 3 | 13 | 8 | 5 |
| 29 | 21 | 9 | 12 | 7 | 4 | 3 | 14 | 5 | 9 |
| 30 | 26 | 17 | 9 | 15 | 11 | 4 | 11 | 6 | 5 |
| 31 | 14 | 11 | 3 | 6 | 4 | 2 | 8 | 7 | 1 |
| 32 | 21 | 10 | 11 | 10 | 5 | 5 | 11 | 5 | 6 |
| 33 | 20 | 11 | 9 | 10 | 4 | 6 | 10 | 7 | 3 |
| 34 | 16 | 8 | 8 | 9 | 5 | 4 | 7 | 3 | 4 |
| 35 | 26 | 14 | 12 | 14 | 6 | 8 | 12 | 8 | 4 |
| 36 | 18 | 13 | 5 | 7 | 4 | 3 | 11 | 9 | 2 |
| 37 | 22 | 12 | 10 | 8 | 4 | 4 | 14 | 8 | 6 |
| 38 | 16 | 7 | 9 | 7 | 3 | 4 | 9 | 4 | 5 |
| 39 | 13 | 5 | 8 | 5 | 1 | 4 | 8 | 4 | 4 |
| 40 | 28 | 14 | 14 | 10 | 6 | 4 | 18 | 8 | 10 |
| 41 | 10 | 8 | 2 | 6 | 4 | 2 | 4 | 4 | — |
| 42 | 29 | 13 | 16 | 15 | 6 | 9 | 14 | 7 | 7 |
| 43 | 10 | 5 | 5 | 5 | 3 | 2 | 5 | 2 | 3 |
| 44 | 15 | 7 | 8 | 6 | 2 | 4 | 9 | 5 | 4 |
| 45 | 18 | 8 | 10 | 10 | 3 | 7 | 8 | 5 | 3 |
| 46 | 11 | 7 | 4 | 6 | 3 | 3 | 5 | 4 | 1 |
| 47 | 19 | 11 | 8 | 8 | 6 | 2 | 11 | 5 | 6 |
| 48 | 26 | 15 | 11 | 10 | 6 | 4 | 16 | 9 | 7 |
| 49 | 17 | 11 | 6 | 7 | 4 | 3 | 10 | 7 | 3 |
| 50 | 7 | 3 | 4 | 2 | 2 | — | 5 | 1 | 4 |
| 51 | 9 | 7 | 2 | 6 | 4 | 2 | 3 | 3 | — |
| 52 | 12 | 7 | 5 | 8 | 4 | 4 | 4 | 3 | 1 |
| 53 | 8 | — | 8 | 4 | — | 4 | 4 | — | 4 |
| 54 | 16 | 11 | 5 | 11 | 8 | 3 | 5 | 3 | 2 |
| 55 | 11 | 4 | 7 | 7 | 3 | 4 | 4 | 1 | 3 |
| 56 | 19 | 11 | 8 | 9 | 4 | 5 | 10 | 7 | 3 |
| 57 | 3 | 3 | — | 3 | 3 | — | — | — | — |
| 58 | 18 | 10 | 8 | 6 | 4 | 2 | 12 | 6 | 6 |
| 59 | 5 | 2 | 3 | 3 | 1 | 2 | 2 | 1 | 1 |
| 60 | 18 | 8 | 10 | 7 | 3 | 4 | 11 | 5 | 6 |
| 61 | 6 | 5 | 1 | 3 | 3 | — | 3 | 2 | 1 |
| 62 | 2 | 1 | 1 | 1 | — | 1 | 1 | 1 | — |
| 63 | 8 | 5 | 3 | 4 | 2 | 2 | 4 | 3 | 1 |
| 64 | 7 | 3 | 4 | 3 | 1 | 2 | 4 | 2 | 2 |
| 65 | 6 | 4 | 2 | 3 | 2 | 1 | 4 | 2 | 1 |
| 66 | 4 | 2 | 2 | 2 | — | 2 | 2 | 2 | — |
| 67 | 6 | 6 | — | 1 | 1 | — | 5 | 5 | — |
| 68 | 8 | 4 | 4 | 3 | 1 | 2 | 5 | 3 | 2 |
| 69 | 5 | 3 | 2 | 1 | 1 | — | 4 | 1 | 3 |
| 70 | 8 | 4 | 4 | 5 | 3 | 2 | 3 | 1 | 2 |
| 71 | 3 | 2 | 1 | 2 | 1 | 1 | 1 | 1 | — |
| 72 | 5 | 2 | 3 | 1 | 1 | — | 4 | 1 | 3 |
| 73 | 2 | 2 | — | 1 | 1 | — | 1 | 1 | — |
| 74 | 4 | 1 | 3 | 4 | 1 | 3 | — | — | — |
| 75 | 1 | — | 1 | — | — | — | 1 | — | 1 |
| 76 | 2 | 1 | 1 | 1 | 1 | — | 1 | — | 1 |
| 77 | 2 | 1 | 1 | 1 | — | 1 | 1 | 1 | — |
| 78 | 2 | 1 | 1 | 1 | 1 | — | 1 | — | 1 |
| 79 | 4 | 3 | 1 | 1 | 1 | — | 3 | 2 | 1 |
| 80 | 6 | 1 | 5 | 2 | — | 2 | 4 | 1 | 3 |
| 83 | 1 | 1 | — | 1 | 1 | — | — | — | — |
| 84 | 1 | 1 | — | — | — | — | 1 | 1 | — |

Comuna de Papudo

(Continuación)

Cuadro N.º 1

| POBLACION URBANA Y RURAL POR AÑOS DE EDAD Y SEXO | | | | | | | | | |
|--|---------------|---------|---------|--------------|---------|---------|-------------|---------|---------|
| EDAD AÑOS | TOTAL GENERAL | | | TOTAL URBANO | | | TOTAL RURAL | | |
| | Total | Hombres | Mujeres | Total | Hombres | Mujeres | Total | Hombres | Mujeres |
| 85 | 2 | 1 | 1 | 1 | 1 | — | 1 | — | 1 |
| 87 | 2 | — | 2 | 2 | — | 2 | — | — | — |
| 88 | 1 | — | 1 | 1 | — | 1 | — | — | — |
| 89 | 1 | 1 | — | 1 | 1 | — | — | — | — |
| 90 | 2 | 1 | 1 | — | — | — | 2 | 1 | 1 |
| 94 | 1 | — | 1 | — | — | — | 1 | — | 1 |
| 97 | 1 | — | 1 | 1 | — | 1 | — | — | — |
| 00 (*) | 1 | — | 1 | — | — | — | 1 | — | 1 |
| TOTALES | 1.854 | 962 | 892 | 806 | 406 | 400 | 1.048 | 556 | 492 |

(*) Sin dato.

Comuna de San Felipe

| | | | | | | | | | |
|----|-----|-----|-----|-----|-----|-----|-----|----|----|
| 0 | 522 | 286 | 236 | 366 | 205 | 161 | 156 | 81 | 75 |
| 1 | 473 | 262 | 211 | 334 | 179 | 155 | 139 | 83 | 56 |
| 2 | 492 | 232 | 260 | 342 | 160 | 182 | 150 | 72 | 78 |
| 3 | 487 | 238 | 249 | 328 | 171 | 157 | 159 | 67 | 92 |
| 4 | 524 | 255 | 269 | 361 | 179 | 182 | 163 | 76 | 87 |
| 5 | 532 | 277 | 255 | 368 | 189 | 179 | 164 | 88 | 76 |
| 6 | 562 | 277 | 285 | 383 | 193 | 190 | 179 | 84 | 95 |
| 7 | 559 | 265 | 294 | 404 | 194 | 210 | 155 | 71 | 84 |
| 8 | 590 | 292 | 298 | 420 | 201 | 219 | 170 | 91 | 79 |
| 9 | 501 | 258 | 243 | 356 | 192 | 164 | 145 | 66 | 79 |
| 10 | 495 | 243 | 252 | 349 | 186 | 163 | 146 | 57 | 89 |
| 11 | 486 | 245 | 241 | 353 | 171 | 182 | 133 | 74 | 59 |
| 12 | 509 | 241 | 268 | 362 | 176 | 186 | 147 | 65 | 82 |
| 13 | 448 | 211 | 237 | 336 | 168 | 168 | 112 | 43 | 69 |
| 14 | 469 | 229 | 240 | 339 | 160 | 179 | 130 | 69 | 61 |
| 15 | 402 | 185 | 217 | 296 | 131 | 165 | 106 | 54 | 52 |
| 16 | 454 | 228 | 226 | 328 | 153 | 175 | 126 | 75 | 51 |
| 17 | 447 | 225 | 222 | 321 | 142 | 179 | 126 | 83 | 43 |
| 18 | 471 | 222 | 249 | 347 | 152 | 195 | 124 | 70 | 54 |
| 19 | 352 | 151 | 201 | 257 | 100 | 157 | 95 | 51 | 44 |
| 20 | 820 | 553 | 267 | 687 | 490 | 197 | 133 | 63 | 70 |
| 21 | 451 | 244 | 207 | 370 | 199 | 171 | 81 | 45 | 36 |
| 22 | 479 | 235 | 244 | 355 | 171 | 184 | 124 | 64 | 60 |
| 23 | 440 | 188 | 252 | 336 | 149 | 187 | 104 | 39 | 65 |
| 24 | 453 | 209 | 244 | 341 | 154 | 187 | 112 | 55 | 57 |
| 25 | 345 | 154 | 191 | 273 | 116 | 157 | 72 | 38 | 34 |
| 26 | 331 | 150 | 181 | 264 | 112 | 152 | 67 | 38 | 29 |
| 27 | 302 | 151 | 151 | 231 | 110 | 121 | 71 | 41 | 30 |
| 28 | 361 | 160 | 201 | 277 | 116 | 161 | 84 | 44 | 40 |
| 29 | 247 | 128 | 119 | 195 | 95 | 100 | 52 | 33 | 19 |
| 30 | 431 | 203 | 228 | 340 | 154 | 186 | 91 | 49 | 42 |
| 31 | 216 | 105 | 111 | 173 | 80 | 93 | 43 | 25 | 18 |
| 32 | 373 | 189 | 184 | 297 | 144 | 153 | 76 | 45 | 31 |
| 33 | 308 | 151 | 157 | 244 | 119 | 125 | 64 | 32 | 32 |
| 34 | 249 | 113 | 136 | 190 | 88 | 102 | 59 | 25 | 34 |
| 35 | 314 | 142 | 172 | 241 | 107 | 134 | 73 | 35 | 38 |
| 36 | 317 | 150 | 167 | 249 | 123 | 126 | 68 | 27 | 41 |
| 37 | 259 | 123 | 136 | 194 | 91 | 103 | 65 | 32 | 33 |
| 38 | 346 | 151 | 195 | 273 | 121 | 152 | 73 | 30 | 43 |
| 39 | 236 | 128 | 108 | 197 | 111 | 86 | 39 | 17 | 22 |
| 40 | 394 | 192 | 202 | 298 | 144 | 154 | 96 | 48 | 48 |
| 41 | 161 | 88 | 73 | 133 | 75 | 58 | 28 | 13 | 15 |
| 42 | 299 | 179 | 120 | 220 | 128 | 92 | 79 | 51 | 28 |
| 43 | 181 | 92 | 89 | 134 | 69 | 65 | 47 | 23 | 24 |
| 44 | 179 | 89 | 90 | 144 | 71 | 73 | 35 | 18 | 17 |
| 45 | 259 | 115 | 144 | 190 | 85 | 105 | 69 | 30 | 39 |
| 46 | 215 | 105 | 110 | 160 | 77 | 83 | 55 | 28 | 27 |
| 47 | 147 | 78 | 69 | 115 | 59 | 56 | 32 | 19 | 13 |
| 48 | 259 | 126 | 133 | 193 | 96 | 97 | 66 | 30 | 36 |
| 49 | 131 | 65 | 66 | 96 | 48 | 48 | 35 | 17 | 18 |
| 50 | 298 | 115 | 183 | 207 | 72 | 135 | 91 | 43 | 48 |
| 51 | 124 | 56 | 68 | 95 | 41 | 54 | 29 | 15 | 14 |
| 52 | 241 | 118 | 123 | 153 | 71 | 85 | 85 | 47 | 38 |
| 53 | 116 | 51 | 65 | 78 | 38 | 40 | 38 | 13 | 25 |
| 54 | 129 | 61 | 68 | 99 | 43 | 56 | 30 | 18 | 12 |
| 55 | 160 | 74 | 86 | 118 | 53 | 65 | 42 | 21 | 21 |
| 56 | 160 | 73 | 87 | 114 | 48 | 66 | 46 | 25 | 21 |
| 57 | 102 | 56 | 46 | 80 | 44 | 36 | 22 | 12 | 10 |
| 58 | 150 | 72 | 78 | 111 | 48 | 63 | 39 | 24 | 14 |
| 59 | 89 | 42 | 47 | 70 | 34 | 36 | 19 | 8 | 11 |

(Continuación)

| POBLACION URBANA Y RURAL POR AÑOS DE EDAD Y SEXO | | | | | | | | | |
|--|---------------|---------|---------|--------------|---------|---------|-------------|---------|---------|
| EDAD AÑOS | TOTAL GENERAL | | | TOTAL URBANO | | | TOTAL RURAL | | |
| | Total | Hombres | Mujeres | Total | Hombres | Mujeres | Total | Hombres | Mujeres |
| 60 | 250 | 85 | 165 | 159 | 45 | 114 | 91 | 40 | 51 |
| 61 | 69 | 32 | 37 | 43 | 15 | 28 | 26 | 17 | 9 |
| 62 | 108 | 46 | 62 | 86 | 31 | 55 | 22 | 15 | 7 |
| 63 | 87 | 50 | 37 | 62 | 31 | 31 | 25 | 19 | 6 |
| 64 | 89 | 49 | 40 | 70 | 40 | 30 | 19 | 9 | 10 |
| 65 | 137 | 54 | 83 | 107 | 41 | 66 | 30 | 13 | 17 |
| 66 | 65 | 24 | 41 | 49 | 19 | 30 | 16 | 5 | 11 |
| 67 | 46 | 25 | 21 | 33 | 17 | 16 | 13 | 8 | 5 |
| 68 | 100 | 40 | 60 | 77 | 27 | 50 | 23 | 13 | 10 |
| 69 | 39 | 16 | 23 | 37 | 15 | 22 | 2 | 1 | 1 |
| 70 | 131 | 38 | 93 | 93 | 26 | 67 | 38 | 12 | 26 |
| 71 | 40 | 19 | 21 | 29 | 14 | 15 | 11 | 5 | 6 |
| 72 | 67 | 24 | 43 | 50 | 15 | 35 | 17 | 9 | 8 |
| 73 | 42 | 22 | 20 | 34 | 17 | 17 | 8 | 5 | 3 |
| 74 | 32 | 19 | 13 | 20 | 9 | 11 | 12 | 10 | 2 |
| 75 | 53 | 28 | 25 | 41 | 20 | 21 | 12 | 8 | 4 |
| 76 | 21 | 11 | 10 | 15 | 8 | 7 | 6 | 3 | 3 |
| 77 | 20 | 10 | 10 | 14 | 5 | 9 | 6 | 5 | 1 |
| 78 | 40 | 17 | 23 | 22 | 7 | 15 | 18 | 10 | 8 |
| 79 | 13 | 5 | 8 | 8 | 4 | 4 | 5 | 1 | 4 |
| 80 | 47 | 16 | 31 | 28 | 8 | 20 | 19 | 8 | 11 |
| 81 | 12 | 4 | 8 | 11 | 4 | 7 | 1 | — | 1 |
| 82 | 11 | 4 | 7 | 8 | 3 | 5 | 3 | 1 | 2 |
| 83 | 8 | 5 | 3 | 8 | 5 | 3 | — | — | — |
| 84 | 11 | 3 | 8 | 9 | 3 | 6 | 2 | — | 2 |
| 85 | 18 | 6 | 12 | 14 | 5 | 9 | 4 | 1 | 3 |
| 86 | 12 | 4 | 8 | 6 | — | 6 | 6 | 4 | 2 |
| 87 | 7 | 1 | 6 | 5 | 1 | 4 | 2 | — | 2 |
| 88 | 2 | 1 | 1 | 2 | 1 | 1 | — | — | — |
| 89 | 5 | 3 | 2 | 3 | 2 | 1 | 2 | 1 | 1 |
| 90 | 4 | 2 | 2 | 3 | 1 | 2 | 1 | 1 | — |
| 91 | 1 | — | 1 | 1 | — | 1 | — | — | — |
| 92 | 1 | 1 | — | 1 | 1 | — | — | — | — |
| 94 | 4 | 1 | 3 | 4 | 1 | 3 | — | — | — |
| 95 | 1 | 1 | — | 1 | 1 | — | — | — | — |
| 96 | 1 | — | 1 | 1 | — | 1 | — | — | — |
| 97 | 2 | 1 | 1 | — | — | — | 2 | 1 | 1 |
| 98 | 3 | — | 3 | 2 | — | 2 | 1 | — | 1 |
| 99 | 1 | 1 | — | — | — | — | 1 | 1 | — |
| 100 y más | 5 | 2 | 3 | 5 | 2 | 3 | — | — | — |
| 00 (*) | 86 | 53 | 33 | 57 | 37 | 20 | 29 | 16 | 13 |
| TOTALES | 22.538 | 11.019 | 11.519 | 16.706 | 8.077 | 8.629 | 5.832 | 2.942 | 2.890 |

(*) Sin dato.

Comuna de Panquehue

| | | | | | | | | | |
|----|-----|----|----|---|---|---|-----|----|----|
| 0 | 140 | 66 | 74 | 4 | 2 | 2 | 136 | 64 | 72 |
| 1 | 97 | 61 | 36 | 3 | 2 | 1 | 94 | 59 | 35 |
| 2 | 117 | 57 | 60 | 2 | 2 | — | 113 | 55 | 60 |
| 3 | 140 | 65 | 75 | — | — | — | 140 | 65 | 75 |
| 4 | 117 | 54 | 63 | 1 | — | 1 | 116 | 54 | 62 |
| 5 | 142 | 76 | 66 | — | — | — | 142 | 76 | 66 |
| 6 | 146 | 86 | 60 | 2 | 1 | 1 | 144 | 85 | 59 |
| 7 | 144 | 64 | 80 | 1 | — | 1 | 143 | 64 | 79 |
| 8 | 104 | 48 | 56 | — | — | — | 104 | 48 | 56 |
| 9 | 125 | 80 | 45 | 1 | 1 | — | 124 | 79 | 45 |
| 10 | 108 | 64 | 44 | 1 | 1 | — | 107 | 63 | 44 |
| 11 | 100 | 49 | 51 | 2 | 1 | 1 | 98 | 48 | 50 |
| 12 | 106 | 54 | 52 | 1 | 1 | — | 105 | 53 | 52 |
| 13 | 73 | 39 | 34 | 1 | 1 | — | 72 | 38 | 34 |
| 14 | 68 | 41 | 27 | — | — | — | 68 | 41 | 27 |
| 15 | 79 | 46 | 33 | 1 | — | 1 | 78 | 46 | 32 |
| 16 | 73 | 39 | 34 | 2 | 1 | 1 | 71 | 38 | 33 |
| 17 | 63 | 37 | 26 | 1 | 1 | — | 62 | 36 | 26 |
| 18 | 84 | 57 | 27 | 1 | 1 | — | 83 | 56 | 27 |
| 19 | 70 | 36 | 34 | 2 | — | 2 | 68 | 36 | 32 |
| 20 | 49 | 26 | 23 | 2 | 1 | 1 | 47 | 25 | 22 |
| 21 | 78 | 47 | 31 | 2 | 1 | 1 | 76 | 46 | 30 |
| 22 | 103 | 57 | 46 | 1 | — | 1 | 102 | 57 | 45 |
| 23 | 67 | 46 | 21 | — | — | — | 67 | 46 | 21 |
| 24 | 73 | 41 | 32 | 2 | 1 | 1 | 71 | 40 | 31 |
| 25 | 58 | 31 | 27 | 1 | 1 | — | 57 | 30 | 27 |
| 26 | 55 | 33 | 22 | — | — | — | 55 | 33 | 22 |
| 27 | 58 | 35 | 23 | 1 | 1 | — | 57 | 34 | 23 |
| 28 | 62 | 33 | 29 | 1 | 1 | — | 61 | 33 | 28 |

Comuna de Panquehue

Cuadro N.º 1

(Continuación)

POBLACION URBANA Y RURAL POR AÑOS DE EDAD Y SEXO

| EDAD AÑOS | TOTAL GENERAL | | | TOTAL URBANO | | | TOTAL RURAL | | |
|--------------|---------------|---------|---------|--------------|---------|---------|-------------|---------|---------|
| | Total | Hombres | Mujeres | Total | Hombres | Mujeres | Total | Hombres | Mujeres |
| 29 | 45 | 25 | 20 | — | — | — | 45 | 25 | 20 |
| 30 | 74 | 38 | 36 | — | — | — | 74 | 38 | 36 |
| 31 | 59 | 25 | 25 | — | — | — | 59 | 25 | 25 |
| 32 | 67 | 46 | 21 | — | — | — | 67 | 46 | 21 |
| 33 | 41 | 21 | 20 | — | — | — | 41 | 21 | 20 |
| 34 | 42 | 25 | 17 | — | — | — | 42 | 25 | 17 |
| 35 | 53 | 24 | 29 | 1 | — | 1 | 52 | 24 | 28 |
| 36 | 40 | 21 | 19 | 1 | — | 1 | 39 | 21 | 18 |
| 37 | 47 | 30 | 17 | 1 | 1 | — | 46 | 29 | 17 |
| 38 | 77 | 48 | 29 | — | — | — | 77 | 48 | 29 |
| 39 | 62 | 34 | 28 | 1 | — | 1 | 61 | 34 | 27 |
| 40 | 61 | 32 | 29 | 2 | 1 | 1 | 59 | 31 | 28 |
| 41 | 32 | 21 | 11 | 1 | 1 | — | 31 | 20 | 11 |
| 42 | 65 | 37 | 28 | — | — | — | 65 | 37 | 28 |
| 43 | 33 | 16 | 17 | — | — | — | 33 | 16 | 17 |
| 44 | 47 | 27 | 20 | — | — | — | 47 | 27 | 20 |
| 45 | 43 | 27 | 16 | — | — | — | 43 | 27 | 16 |
| 46 | 48 | 28 | 20 | 2 | 2 | — | 46 | 26 | 20 |
| 47 | 22 | 14 | 8 | — | — | — | 22 | 14 | 8 |
| 48 | 49 | 25 | 24 | — | — | — | 49 | 25 | 24 |
| 49 | 28 | 17 | 11 | — | — | — | 28 | 17 | 11 |
| 50 | 43 | 24 | 19 | 1 | — | 1 | 42 | 24 | 18 |
| 51 | 23 | 15 | 8 | — | — | — | 23 | 15 | 8 |
| 52 | 48 | 33 | 15 | — | — | — | 48 | 33 | 15 |
| 53 | 22 | 15 | 7 | — | — | — | 22 | 15 | 7 |
| 54 | 31 | 21 | 10 | 1 | 1 | — | 30 | 20 | 10 |
| 55 | 36 | 20 | 16 | 1 | — | 1 | 35 | 20 | 15 |
| 56 | 22 | 16 | 6 | — | — | — | 22 | 16 | 6 |
| 57 | 26 | 13 | 13 | 2 | 1 | 1 | 24 | 12 | 12 |
| 58 | 32 | 17 | 15 | 1 | — | 1 | 31 | 17 | 14 |
| 59 | 19 | 12 | 7 | — | — | — | 19 | 12 | 7 |
| 60 | 34 | 17 | 17 | 1 | 1 | — | 33 | 16 | 17 |
| 61 | 9 | 8 | 1 | — | — | — | 9 | 8 | 1 |
| 62 | 20 | 12 | 8 | — | — | — | 20 | 12 | 8 |
| 63 | 17 | 10 | 7 | — | — | — | 17 | 10 | 7 |
| 64 | 21 | 14 | 7 | — | — | — | 21 | 14 | 7 |
| 65 | 17 | 10 | 7 | 1 | — | 1 | 16 | 10 | 6 |
| 66 | 15 | 8 | 7 | — | — | — | 15 | 8 | 7 |
| 67 | 14 | 9 | 5 | — | — | — | 14 | 9 | 5 |
| 68 | 21 | 10 | 11 | — | — | — | 21 | 10 | 11 |
| 69 | 5 | 4 | 1 | — | — | — | 5 | 4 | 1 |
| 70 | 19 | 14 | 5 | — | — | — | 19 | 14 | 5 |
| 71 | 2 | 1 | 1 | — | — | — | 2 | 1 | 1 |
| 72 | 5 | 5 | — | — | — | — | 5 | 5 | — |
| 73 | 4 | 2 | 2 | — | — | — | 4 | 2 | 2 |
| 74 | 5 | 4 | 1 | — | — | — | 5 | 4 | 1 |
| 75 | 9 | 4 | 5 | 1 | 1 | — | 8 | 3 | 5 |
| 77 | 3 | 2 | 1 | — | — | — | 3 | 2 | 1 |
| 78 | 3 | 2 | 1 | — | — | — | 3 | 2 | 1 |
| 79 | 4 | 1 | 3 | — | — | — | 4 | 1 | 3 |
| 80 | 8 | 5 | 3 | — | — | — | 8 | 5 | 3 |
| 81 | 3 | 2 | 1 | — | — | — | 3 | 2 | 1 |
| 82 | 1 | — | 1 | — | — | — | 1 | — | 1 |
| 83 | 2 | 2 | — | — | — | — | 2 | 2 | — |
| 84 | 2 | 1 | 1 | — | — | — | 2 | 1 | 1 |
| 85 | 2 | 1 | 1 | — | — | — | 2 | 1 | 1 |
| 89 | 1 | — | 1 | — | — | — | 1 | — | 1 |
| 90 | 2 | — | 2 | — | — | — | 2 | — | 2 |
| 92 | 1 | — | 1 | — | — | — | 1 | — | 1 |
| 95 | 1 | — | 1 | — | — | — | 1 | — | 1 |
| 100 y más | 1 | 1 | — | — | — | — | 1 | 1 | — |
| 00 (*) | 18 | 15 | 3 | — | — | — | 18 | 15 | 3 |
| TOTALES | 4.296 | 2.405 | 1.891 | 54 | 30 | 24 | 4.242 | 2.375 | 1.867 |

(*) Sin dato.

Comuna de Catemu

| | | | | | | | | | |
|---|-----|-----|-----|----|----|----|-----|-----|----|
| 0 | 197 | 97 | 100 | 22 | 14 | 8 | 175 | 83 | 92 |
| 1 | 173 | 88 | 85 | 19 | 9 | 10 | 154 | 79 | 75 |
| 2 | 184 | 96 | 88 | 26 | 13 | 13 | 158 | 83 | 75 |
| 3 | 190 | 106 | 84 | 27 | 14 | 13 | 163 | 92 | 71 |
| 4 | 219 | 112 | 107 | 27 | 9 | 18 | 192 | 103 | 89 |
| 5 | 213 | 115 | 98 | 26 | 15 | 11 | 187 | 100 | 87 |
| 6 | 213 | 109 | 104 | 34 | 22 | 12 | 179 | 87 | 92 |
| 7 | 247 | 131 | 116 | 38 | 21 | 17 | 209 | 110 | 99 |

POBLACION URBANA Y RURAL POR AÑOS DE EDAD Y SEXO

| EDAD AÑOS | TOTAL GENERAL | | | TOTAL URBANO | | | TOTAL RURAL | | |
|--------------|---------------|---------|---------|--------------|---------|---------|-------------|---------|---------|
| | Total | Hombres | Mujeres | Total | Hombres | Mujeres | Total | Hombres | Mujeres |
| 8 | 209 | 104 | 105 | 33 | 16 | 17 | 176 | 88 | 88 |
| 9 | 167 | 92 | 75 | 17 | 9 | 8 | 150 | 83 | 67 |
| 10 | 194 | 93 | 101 | 25 | 15 | 10 | 169 | 78 | 91 |
| 11 | 176 | 88 | 88 | 22 | 13 | 9 | 154 | 75 | 79 |
| 12 | 192 | 108 | 84 | 25 | 13 | 12 | 167 | 95 | 72 |
| 13 | 155 | 82 | 73 | 12 | 5 | 7 | 143 | 77 | 66 |
| 14 | 149 | 78 | 71 | 19 | 8 | 11 | 130 | 70 | 60 |
| 15 | 126 | 73 | 53 | 10 | 5 | 5 | 116 | 68 | 48 |
| 16 | 146 | 74 | 72 | 19 | 6 | 13 | 127 | 68 | 59 |
| 17 | 140 | 91 | 49 | 12 | 8 | 4 | 128 | 83 | 45 |
| 18 | 128 | 74 | 54 | 17 | 5 | 12 | 111 | 69 | 42 |
| 19 | 81 | 42 | 39 | 10 | 4 | 6 | 71 | 38 | 33 |
| 20 | 96 | 40 | 56 | 9 | 1 | 8 | 87 | 39 | 48 |
| 21 | 104 | 59 | 45 | 10 | 3 | 7 | 94 | 56 | 38 |
| 22 | 132 | 77 | 55 | 16 | 11 | 5 | 116 | 66 | 50 |
| 23 | 104 | 46 | 58 | 22 | 7 | 15 | 82 | 39 | 43 |
| 24 | 110 | 60 | 50 | 18 | 9 | 9 | 92 | 51 | 41 |
| 25 | 119 | 62 | 57 | 13 | 5 | 8 | 106 | 57 | 49 |
| 26 | 85 | 49 | 36 | 13 | 6 | 7 | 72 | 43 | 29 |
| 27 | 83 | 34 | 49 | 17 | 7 | 10 | 66 | 27 | 39 |
| 28 | 108 | 56 | 52 | 14 | 6 | 8 | 94 | 51 | 44 |
| 29 | 49 | 21 | 28 | 11 | 4 | 7 | 38 | 17 | 21 |
| 30 | 104 | 47 | 57 | 15 | 8 | 7 | 89 | 39 | 50 |
| 31 | 48 | 21 | 27 | 9 | 2 | 7 | 39 | 19 | 20 |
| 32 | 92 | 49 | 43 | 19 | 8 | 11 | 73 | 41 | 32 |
| 33 | 61 | 34 | 27 | 7 | 3 | 4 | 54 | 31 | 23 |
| 34 | 70 | 37 | 33 | 13 | 6 | 7 | 57 | 31 | 26 |
| 35 | 75 | 43 | 32 | 15 | 9 | 6 | 60 | 34 | 26 |
| 36 | 84 | 42 | 42 | 17 | 8 | 9 | 67 | 34 | 33 |
| 37 | 73 | 44 | 29 | 16 | 8 | 8 | 57 | 36 | 21 |
| 38 | 92 | 47 | 45 | 13 | 5 | 8 | 79 | 42 | 37 |
| 39 | 62 | 28 | 34 | 7 | 4 | 3 | 55 | 24 | 31 |
| 40 | 97 | 46 | 51 | 14 | 7 | 7 | 83 | 39 | 44 |
| 41 | 51 | 21 | 30 | 11 | 8 | 3 | 40 | 13 | 27 |
| 42 | 74 | 33 | 41 | 13 | 3 | 10 | 61 | 30 | 31 |
| 43 | 46 | 26 | 20 | 1 | 1 | — | 45 | 25 | 20 |
| 44 | 49 | 27 | 22 | 9 | 5 | 4 | 40 | 22 | 18 |
| 45 | 86 | 47 | 39 | 11 | 5 | 6 | 75 | 42 | 33 |
| 46 | 52 | 26 | 26 | 4 | 3 | 1 | 48 | 23 | 25 |
| 47 | 42 | 25 | 17 | 3 | 3 | — | 39 | 22 | 17 |
| 48 | 75 | 42 | 33 | 14 | 8 | 6 | 61 | 34 | 27 |
| 49 | 32 | 19 | 13 | 3 | 3 | — | 29 | 16 | 13 |
| 50 | 74 | 36 | 38 | 11 | 5 | 6 | 63 | 31 | 32 |
| 51 | 37 | 21 | 16 | 11 | 5 | 6 | 26 | 16 | 10 |
| 52 | 72 | 44 | 28 | 13 | 5 | 8 | 59 | 39 | 20 |
| 53 | 31 | 14 | 17 | 1 | 1 | — | 30 | 13 | 17 |
| 54 | 39 | 19 | 20 | 6 | 3 | 3 | 33 | 16 | 17 |
| 55 | 41 | 26 | 15 | 2 | 2 | — | 39 | 24 | 15 |
| 56 | 44 | 27 | 17 | 9 | 4 | 5 | 35 | 23 | 12 |
| 57 | 25 | 16 | 9 | 4 | 4 | — | 21 | 12 | 9 |
| 58 | 44 | 23 | 21 | 5 | 2 | 3 | 39 | 21 | 18 |
| 59 | 29 | 19 | 10 | 9 | 6 | 3 | 20 | 13 | 7 |
| 60 | 83 | 42 | 41 | 13 | 5 | 8 | 70 | 37 | 33 |
| 61 | 26 | 20 | 6 | 6 | 5 | 1 | 20 | 15 | 5 |
| 62 | 30 | 13 | 17 | 5 | 1 | 4 | 25 | 12 | 13 |
| 63 | 26 | 19 | 7 | 3 | 3 | — | 23 | 16 | 7 |
| 64 | 15 | 10 | 5 | 2 | — | 2 | 13 | 10 | 3 |
| 65 | 39 | 19 | 20 | 11 | 4 | 7 | 28 | 15 | 13 |
| 66 | 22 | 9 | 13 | 6 | 2 | 4 | 16 | 7 | 9 |
| 67 | 18 | 8 | 10 | 2 | 2 | — | 16 | 6 | 10 |
| 68 | 35 | 20 | 15 | 3 | 1 | 2 | 32 | 19 | 13 |
| 69 | 22 | 11 | 11 | 3 | 2 | 1 | 19 | 9 | 10 |
| 70 | 55 | 27 | 28 | 7 | 3 | 4 | 48 | 24 | 24 |
| 71 | 6 | 4 | 2 | 2 | 2 | — | 4 | 2 | 2 |
| 72 | 20 | 12 | 8 | 4 | 3 | 1 | 16 | 9 | 7 |
| 73 | 10 | 8 | 2 | 1 | 1 | — | 9 | 7 | 2 |
| 74 | 5 | — | 5 | 3 | — | 3 | 2 | — | 2 |
| 75 | 10 | 7 | 3 | 2 | 1 | 1 | 8 | 6 | 2 |
| 76 | 11 | 7 | 4 | 2 | 2 | — | 9 | 5 | 4 |
| 77 | 6 | 2 | 4 | 1 | 1 | — | 5 | 1 | 4 |
| 78 | 10 | 7 | 3 | 1 | — | 1 | 9 | 7 | 2 |
| 79 | 4 | 3 | 1 | — | — | — | 4 | 3 | 1 |
| 80 | 12 | 2 | 10 | 2 | — | 2 | 10 | 2 | 8 |
| 81 | 3 | — | 3 | 1 | — | 1 | 2 | — | 2 |
| 82 | 3 | 1 | 2 | — | — | — | 3 | 1 | 2 |
| 83 | 1 | 1 | — | — | — | — | 1 | 1 | — |

Comuna de Catemu

(Continuación)

Cuadro N.º 1

POBLACION URBANA Y RURAL POR AÑOS, DE EDAD Y SEXO

| EDAD AÑOS | TOTAL GENERAL | | | TOTAL URBANO | | | TOTAL RURAL | | |
|----------------|---------------|--------------|--------------|--------------|------------|------------|--------------|--------------|--------------|
| | Total | Hombres | Mujeres | Total | Hombres | Mujeres | Total | Hombres | Mujeres |
| 84 | 3 | 1 | 2 | — | — | — | 3 | 1 | 2 |
| 85 | 4 | 2 | 2 | — | — | — | 4 | 2 | 2 |
| 86 | 4 | 3 | 1 | 2 | 1 | 1 | 2 | 2 | — |
| 87 | 1 | 1 | — | 1 | 1 | — | — | — | — |
| 88 | 1 | — | 1 | 1 | — | 1 | — | — | — |
| 90 | 4 | — | 4 | — | — | — | 4 | — | 4 |
| 97 | 1 | — | 1 | — | — | — | 1 | — | 1 |
| 98 | 1 | — | 1 | — | — | — | 1 | — | 1 |
| 00 (*) | 12 | 6 | 6 | — | — | — | 12 | 6 | 6 |
| TOTALES | 6.793 | 3.571 | 3.222 | 952 | 467 | 485 | 5.841 | 3.104 | 2.737 |

(*) Sin dato.

Comuna de Putaendo

| | | | | | | | | | |
|----|-----|-----|-----|----|----|----|-----|-----|-----|
| 0 | 302 | 140 | 162 | 51 | 28 | 23 | 251 | 112 | 139 |
| 1 | 228 | 113 | 115 | 32 | 12 | 20 | 196 | 101 | 95 |
| 2 | 287 | 146 | 141 | 58 | 34 | 24 | 229 | 112 | 117 |
| 3 | 302 | 187 | 135 | 41 | 23 | 18 | 261 | 144 | 117 |
| 4 | 281 | 136 | 145 | 46 | 25 | 21 | 235 | 111 | 124 |
| 5 | 308 | 149 | 159 | 41 | 24 | 17 | 267 | 125 | 142 |
| 6 | 301 | 153 | 148 | 53 | 24 | 29 | 248 | 129 | 119 |
| 7 | 348 | 189 | 159 | 43 | 18 | 25 | 305 | 171 | 134 |
| 8 | 311 | 156 | 155 | 40 | 18 | 22 | 271 | 138 | 133 |
| 9 | 248 | 111 | 137 | 38 | 18 | 20 | 210 | 93 | 117 |
| 10 | 262 | 149 | 113 | 34 | 18 | 16 | 228 | 131 | 97 |
| 11 | 256 | 122 | 134 | 38 | 18 | 20 | 218 | 104 | 114 |
| 12 | 312 | 161 | 151 | 44 | 20 | 24 | 268 | 141 | 127 |
| 13 | 196 | 89 | 107 | 31 | 12 | 19 | 165 | 77 | 88 |
| 14 | 221 | 121 | 100 | 31 | 13 | 18 | 190 | 108 | 82 |
| 15 | 170 | 84 | 86 | 21 | 8 | 13 | 149 | 76 | 73 |
| 16 | 213 | 98 | 115 | 34 | 14 | 20 | 179 | 84 | 95 |
| 17 | 209 | 117 | 92 | 29 | 12 | 17 | 180 | 105 | 75 |
| 18 | 235 | 124 | 111 | 34 | 14 | 20 | 201 | 110 | 91 |
| 19 | 176 | 74 | 102 | 30 | 9 | 21 | 146 | 65 | 81 |
| 20 | 163 | 62 | 101 | 21 | 3 | 18 | 142 | 59 | 83 |
| 21 | 198 | 91 | 107 | 38 | 10 | 28 | 160 | 81 | 79 |
| 22 | 222 | 115 | 107 | 32 | 16 | 16 | 190 | 99 | 91 |
| 23 | 177 | 93 | 84 | 35 | 13 | 22 | 142 | 80 | 62 |
| 24 | 173 | 94 | 84 | 31 | 14 | 17 | 147 | 80 | 67 |
| 25 | 193 | 93 | 100 | 38 | 16 | 22 | 155 | 77 | 78 |
| 26 | 143 | 52 | 91 | 25 | 8 | 17 | 118 | 44 | 74 |
| 27 | 129 | 63 | 66 | 28 | 9 | 19 | 101 | 54 | 47 |
| 28 | 160 | 70 | 90 | 38 | 16 | 22 | 122 | 54 | 68 |
| 29 | 108 | 52 | 56 | 21 | 8 | 13 | 87 | 44 | 43 |
| 30 | 185 | 90 | 95 | 39 | 14 | 25 | 146 | 76 | 70 |
| 31 | 111 | 65 | 46 | 21 | 13 | 8 | 90 | 52 | 38 |
| 32 | 171 | 80 | 91 | 39 | 16 | 23 | 132 | 64 | 68 |
| 33 | 128 | 69 | 59 | 29 | 17 | 12 | 99 | 52 | 47 |
| 34 | 108 | 52 | 56 | 25 | 12 | 13 | 83 | 40 | 43 |
| 35 | 137 | 61 | 76 | 26 | 10 | 16 | 111 | 51 | 60 |
| 36 | 126 | 54 | 72 | 17 | 10 | 7 | 109 | 44 | 65 |
| 37 | 105 | 53 | 52 | 27 | 11 | 16 | 78 | 42 | 36 |
| 38 | 168 | 83 | 85 | 43 | 18 | 25 | 125 | 65 | 60 |
| 39 | 90 | 45 | 45 | 21 | 11 | 10 | 69 | 34 | 35 |
| 40 | 195 | 82 | 113 | 36 | 12 | 24 | 159 | 70 | 89 |
| 41 | 63 | 39 | 24 | 8 | 6 | 2 | 55 | 33 | 22 |
| 42 | 160 | 88 | 72 | 29 | 16 | 13 | 131 | 72 | 59 |
| 43 | 95 | 43 | 47 | 21 | 6 | 15 | 74 | 42 | 32 |
| 44 | 67 | 49 | 38 | 19 | 9 | 10 | 68 | 40 | 28 |
| 45 | 115 | 53 | 62 | 22 | 8 | 14 | 93 | 45 | 48 |
| 46 | 113 | 61 | 52 | 14 | 10 | 4 | 99 | 51 | 48 |
| 47 | 74 | 30 | 44 | 17 | 4 | 13 | 57 | 26 | 31 |
| 48 | 111 | 59 | 61 | 22 | 8 | 14 | 89 | 42 | 47 |
| 49 | 77 | 40 | 37 | 19 | 9 | 10 | 58 | 31 | 27 |
| 50 | 140 | 55 | 85 | 23 | 9 | 14 | 117 | 46 | 71 |
| 51 | 67 | 36 | 31 | 8 | 3 | 5 | 59 | 33 | 26 |
| 52 | 117 | 67 | 50 | 28 | 14 | 14 | 89 | 53 | 36 |
| 53 | 59 | 33 | 26 | 7 | 4 | 3 | 53 | 29 | 23 |
| 54 | 63 | 31 | 32 | 12 | 4 | 8 | 51 | 27 | 24 |
| 55 | 93 | 46 | 47 | 19 | 9 | 10 | 74 | 37 | 37 |
| 56 | 78 | 45 | 33 | 14 | 4 | 10 | 64 | 41 | 23 |
| 57 | 59 | 31 | 28 | 13 | 4 | 8 | 47 | 27 | 20 |
| 58 | 93 | 39 | 54 | 31 | 13 | 18 | 82 | 28 | 38 |

Comuna de Putaendo

(Continuación)

Cuadro N.º 1

| POBLACION URBANA Y RURAL POR AÑOS DE EDAD Y SEXO | | | | | | | | | |
|--|---------------|---------|---------|--------------|---------|---------|-------------|---------|---------|
| EDAD AÑOS | TOTAL GENERAL | | | TOTAL URBANO | | | TOTAL RURAL | | |
| | Total | Hombres | Mujeres | Total | Hombres | Mujeres | Total | Hombres | Mujeres |
| 59 | 50 | 28 | 22 | 8 | 1 | 7 | 42 | 27 | 15 |
| 60 | 154 | 68 | 86 | 20 | 9 | 11 | 134 | 59 | 75 |
| 61 | 47 | 18 | 29 | 9 | 3 | 6 | 38 | 15 | 23 |
| 62 | 75 | 39 | 36 | 11 | 6 | 5 | 64 | 33 | 31 |
| 63 | 54 | 29 | 25 | 10 | 1 | 9 | 44 | 28 | 16 |
| 64 | 49 | 19 | 30 | 13 | 3 | 10 | 36 | 16 | 20 |
| 65 | 60 | 28 | 32 | 8 | 5 | 3 | 52 | 23 | 29 |
| 66 | 44 | 18 | 26 | 10 | 2 | 8 | 34 | 16 | 18 |
| 67 | 32 | 18 | 14 | 7 | 5 | 2 | 25 | 13 | 12 |
| 68 | 46 | 25 | 21 | 12 | 5 | 7 | 34 | 20 | 14 |
| 69 | 26 | 12 | 14 | 5 | — | 5 | 21 | 12 | 9 |
| 70 | 86 | 41 | 45 | 14 | 8 | 6 | 72 | 33 | 39 |
| 71 | 10 | 4 | 6 | 2 | — | 2 | 8 | 4 | 4 |
| 72 | 40 | 21 | 19 | 10 | 4 | 6 | 30 | 17 | 13 |
| 73 | 14 | 4 | 10 | — | — | — | 14 | 4 | 10 |
| 74 | 19 | 9 | 10 | 5 | — | 5 | 14 | 9 | 5 |
| 75 | 37 | 17 | 20 | 5 | 2 | 3 | 32 | 15 | 17 |
| 76 | 28 | 12 | 16 | 9 | 2 | 7 | 19 | 10 | 9 |
| 77 | 13 | 6 | 7 | 4 | 1 | 3 | 9 | 5 | 4 |
| 78 | 17 | 8 | 9 | 6 | 1 | 5 | 11 | 7 | 4 |
| 79 | 6 | 2 | 4 | 1 | 1 | — | 5 | 1 | 4 |
| 80 | 29 | 9 | 20 | 3 | 1 | 2 | 26 | 8 | 18 |
| 81 | 5 | 4 | 1 | 2 | 1 | 1 | 3 | 3 | — |
| 82 | 11 | 6 | 5 | 2 | 1 | 1 | 9 | 5 | 4 |
| 83 | 6 | 4 | 2 | 1 | 1 | — | 5 | 3 | 2 |
| 84 | 8 | 3 | 5 | — | — | — | 8 | 3 | 5 |
| 85 | 11 | 6 | 5 | 3 | 1 | 2 | 8 | 5 | 3 |
| 86 | 5 | — | 5 | 2 | — | 2 | 3 | — | 3 |
| 87 | 5 | 3 | 2 | 2 | 1 | 1 | 3 | 2 | 1 |
| 88 | 2 | 2 | — | — | — | — | 2 | 2 | — |
| 90 | 6 | 3 | 3 | 1 | — | 1 | 5 | 3 | 2 |
| 91 | 2 | 2 | — | — | — | — | 2 | 2 | — |
| 92 | 1 | 1 | — | — | — | — | 1 | 1 | — |
| 93 | 2 | — | 2 | 1 | — | 1 | 1 | — | 1 |
| 95 | 1 | — | 1 | — | — | — | 1 | — | 1 |
| 96 | 2 | 2 | — | 1 | 1 | — | 1 | 1 | — |
| 100 y más | 3 | 2 | 1 | — | — | — | 3 | 2 | 1 |
| 00 (*) | 23 | 13 | 10 | 1 | — | 1 | 22 | 13 | 9 |
| TOTALES | 11.054 | 5.445 | 5.609 | 1.912 | 825 | 1.087 | 9.142 | 4.620 | 4.522 |

(**) Sin dato.

Comuna de Santa María

| | | | | | | | | | |
|----|-----|-----|-----|----|----|----|-----|----|----|
| 0 | 172 | 77 | 95 | 31 | 14 | 17 | 141 | 63 | 78 |
| 1 | 159 | 90 | 69 | 37 | 17 | 20 | 122 | 73 | 49 |
| 2 | 172 | 97 | 75 | 28 | 14 | 14 | 144 | 83 | 61 |
| 3 | 207 | 112 | 95 | 40 | 18 | 22 | 167 | 94 | 73 |
| 4 | 205 | 105 | 100 | 35 | 17 | 18 | 170 | 88 | 82 |
| 5 | 185 | 93 | 92 | 25 | 16 | 9 | 160 | 77 | 83 |
| 6 | 198 | 106 | 92 | 28 | 16 | 12 | 170 | 90 | 80 |
| 7 | 216 | 103 | 113 | 30 | 13 | 17 | 186 | 90 | 96 |
| 8 | 198 | 99 | 99 | 38 | 16 | 22 | 160 | 83 | 77 |
| 9 | 157 | 81 | 76 | 24 | 14 | 10 | 133 | 67 | 66 |
| 10 | 212 | 112 | 100 | 39 | 21 | 18 | 173 | 91 | 82 |
| 11 | 156 | 80 | 76 | 27 | 12 | 15 | 129 | 68 | 61 |
| 12 | 178 | 85 | 93 | 32 | 15 | 17 | 146 | 70 | 76 |
| 13 | 145 | 65 | 80 | 35 | 19 | 16 | 110 | 46 | 64 |
| 14 | 136 | 84 | 52 | 20 | 12 | 8 | 116 | 72 | 44 |
| 15 | 144 | 65 | 79 | 36 | 16 | 20 | 108 | 49 | 59 |
| 16 | 122 | 70 | 52 | 18 | 9 | 9 | 104 | 61 | 43 |
| 17 | 154 | 98 | 56 | 34 | 18 | 16 | 120 | 80 | 40 |
| 18 | 124 | 76 | 48 | 19 | 9 | 10 | 105 | 67 | 38 |
| 19 | 93 | 56 | 37 | 23 | 10 | 13 | 70 | 46 | 24 |
| 20 | 110 | 41 | 69 | 27 | 7 | 20 | 83 | 34 | 49 |
| 21 | 113 | 60 | 53 | 27 | 17 | 10 | 86 | 43 | 43 |
| 22 | 142 | 73 | 69 | 17 | 11 | 6 | 125 | 62 | 63 |
| 23 | 104 | 58 | 46 | 19 | 10 | 9 | 85 | 48 | 37 |
| 24 | 106 | 55 | 51 | 16 | 9 | 7 | 90 | 46 | 44 |
| 25 | 92 | 34 | 58 | 20 | 5 | 15 | 72 | 29 | 43 |
| 26 | 76 | 34 | 42 | 11 | 3 | 8 | 65 | 31 | 34 |
| 27 | 76 | 38 | 38 | 14 | 3 | 11 | 62 | 35 | 27 |
| 28 | 83 | 44 | 39 | 19 | 9 | 10 | 64 | 35 | 29 |
| 29 | 58 | 21 | 37 | 11 | 5 | 6 | 47 | 16 | 31 |
| 30 | 113 | 48 | 65 | 18 | 5 | 13 | 95 | 43 | 52 |

Comuna de Santa María

(Continuación)

Cuadro N.º 1

POBLACION URBANA Y RURAL POR AÑOS DE EDAD Y SEXO

| EDAD AÑOS | TOTAL GENERAL | | | TOTAL URBANO | | | TOTAL RURAL | | |
|--------------|---------------|---------|---------|--------------|---------|---------|-------------|---------|---------|
| | Total | Hombres | Mujeres | Total | Hombres | Mujeres | Total | Hombres | Mujeres |
| 31 | 59 | 32 | 27 | 15 | 10 | 5 | 44 | 22 | 22 |
| 32 | 80 | 40 | 40 | 19 | 13 | 6 | 61 | 27 | 34 |
| 33 | 68 | 32 | 36 | 18 | 6 | 12 | 50 | 26 | 24 |
| 34 | 61 | 33 | 28 | 13 | 7 | 6 | 48 | 26 | 22 |
| 35 | 87 | 36 | 51 | 20 | 9 | 11 | 67 | 27 | 40 |
| 36 | 84 | 40 | 44 | 15 | 5 | 10 | 69 | 35 | 34 |
| 37 | 62 | 25 | 37 | 9 | 5 | 4 | 53 | 20 | 33 |
| 38 | 94 | 50 | 44 | 22 | 10 | 12 | 72 | 40 | 32 |
| 39 | 61 | 31 | 30 | 13 | 6 | 7 | 48 | 25 | 23 |
| 40 | 126 | 66 | 60 | 24 | 14 | 10 | 102 | 52 | 50 |
| 41 | 60 | 26 | 34 | 11 | 5 | 6 | 49 | 21 | 28 |
| 42 | 69 | 44 | 25 | 10 | 5 | 5 | 59 | 39 | 20 |
| 43 | 43 | 20 | 23 | 13 | 8 | 5 | 30 | 12 | 18 |
| 44 | 66 | 37 | 29 | 7 | 3 | 4 | 59 | 34 | 25 |
| 45 | 79 | 42 | 37 | 15 | 8 | 7 | 64 | 34 | 30 |
| 46 | 63 | 38 | 25 | 9 | 6 | 3 | 54 | 32 | 22 |
| 47 | 51 | 24 | 27 | 9 | 4 | 5 | 42 | 20 | 22 |
| 48 | 80 | 39 | 41 | 23 | 12 | 11 | 57 | 27 | 30 |
| 49 | 35 | 21 | 14 | 9 | 5 | 4 | 26 | 16 | 10 |
| 50 | 99 | 42 | 57 | 17 | 5 | 12 | 82 | 37 | 45 |
| 51 | 23 | 11 | 12 | 5 | 2 | 3 | 18 | 9 | 9 |
| 52 | 73 | 36 | 37 | 17 | 6 | 11 | 56 | 30 | 26 |
| 53 | 33 | 19 | 14 | 5 | 2 | 3 | 28 | 17 | 11 |
| 54 | 39 | 14 | 25 | 7 | 2 | 5 | 32 | 12 | 20 |
| 55 | 70 | 29 | 41 | 19 | 5 | 14 | 51 | 24 | 27 |
| 56 | 47 | 32 | 15 | 8 | 5 | 3 | 39 | 27 | 12 |
| 57 | 31 | 15 | 16 | 8 | 4 | 4 | 23 | 11 | 12 |
| 58 | 35 | 17 | 18 | 13 | 5 | 8 | 22 | 12 | 10 |
| 59 | 22 | 13 | 9 | 5 | 4 | 1 | 17 | 9 | 8 |
| 60 | 91 | 39 | 52 | 17 | 6 | 11 | 74 | 33 | 41 |
| 61 | 19 | 9 | 10 | 7 | 4 | 3 | 12 | 5 | 7 |
| 62 | 34 | 18 | 16 | 10 | 4 | 6 | 24 | 14 | 10 |
| 63 | 22 | 12 | 10 | 10 | 6 | 4 | 12 | 6 | 6 |
| 64 | 26 | 17 | 9 | 8 | 5 | 3 | 18 | 12 | 6 |
| 65 | 45 | 19 | 26 | 7 | 1 | 6 | 38 | 18 | 20 |
| 66 | 25 | 17 | 8 | 3 | 1 | 2 | 22 | 16 | 6 |
| 67 | 19 | 8 | 11 | 3 | 1 | 2 | 16 | 7 | 9 |
| 68 | 28 | 16 | 12 | 7 | 2 | 5 | 21 | 14 | 7 |
| 69 | 7 | 3 | 4 | — | — | — | 7 | 3 | 4 |
| 70 | 50 | 26 | 24 | 6 | 2 | 4 | 44 | 24 | 20 |
| 71 | 7 | 6 | 1 | 1 | — | 1 | 6 | 6 | — |
| 72 | 25 | 15 | 10 | 7 | 2 | 5 | 18 | 13 | 5 |
| 73 | 8 | 4 | 4 | 4 | 2 | 2 | 4 | 2 | 2 |
| 74 | 12 | 8 | 4 | 3 | 3 | — | 9 | 5 | 4 |
| 75 | 26 | 12 | 14 | 4 | 2 | 2 | 22 | 10 | 12 |
| 76 | 6 | 2 | 4 | 2 | 1 | 1 | 4 | 1 | 3 |
| 77 | 4 | 1 | 3 | 3 | 1 | 2 | 1 | — | 1 |
| 78 | 15 | 8 | 7 | 5 | 3 | 2 | 10 | 5 | 5 |
| 79 | 7 | 3 | 4 | 1 | — | 1 | 6 | 3 | 3 |
| 80 | 19 | 8 | 11 | 3 | 1 | 2 | 16 | 7 | 9 |
| 81 | 3 | 2 | 1 | — | — | — | 3 | 2 | 1 |
| 82 | 6 | 3 | 3 | 1 | 1 | — | 5 | 2 | 3 |
| 83 | 3 | 3 | — | 1 | 1 | — | 2 | 2 | — |
| 84 | 3 | 2 | 1 | — | — | — | 3 | 2 | 1 |
| 85 | 4 | 3 | 1 | 1 | 1 | — | 3 | 2 | 1 |
| 86 | 4 | 3 | 1 | 1 | — | 1 | 3 | 3 | — |
| 87 | 2 | 2 | — | — | — | — | 2 | 2 | — |
| 88 | 1 | 1 | — | — | — | — | 1 | 1 | — |
| 89 | 1 | — | 1 | 1 | — | 1 | — | — | — |
| 90 | 1 | 1 | — | — | — | — | 1 | 1 | — |
| 92 | 1 | 1 | — | 1 | 1 | — | — | — | — |
| 95 | 4 | 2 | 2 | 1 | 1 | — | 3 | 1 | 2 |
| 98 | 1 | — | 1 | — | — | — | 1 | — | 1 |
| 100 y más | 2 | — | 2 | — | — | — | 2 | — | 2 |
| *00 | 3 | 2 | 1 | — | — | — | 3 | 2 | 1 |
| TOTALES | 6.740 | 3.440 | 3.300 | 1.294 | 613 | 681 | 5.446 | 2.827 | 2.619 |

*Sin dato.

Comuna de Los Andes

| | | | | | | | | | |
|---|-----|-----|-----|-----|-----|-----|-----|-----|-----|
| 0 | 563 | 288 | 275 | 426 | 223 | 203 | 137 | 65 | 72 |
| 1 | 516 | 252 | 264 | 397 | 180 | 217 | 119 | 72 | 47 |
| 2 | 568 | 276 | 292 | 426 | 203 | 223 | 142 | 73 | 69 |
| 3 | 685 | 385 | 300 | 508 | 281 | 227 | 177 | 104 | 73 |
| 4 | 674 | 293 | 381 | 508 | 227 | 281 | 166 | 66 | 100 |
| 5 | 714 | 333 | 381 | 536 | 249 | 287 | 178 | 84 | 94 |

(Continuación)

| POBLACION URBANA Y RURAL POR AÑOS DE EDAD Y SEXO | | | | | | | | | |
|--|---------------|---------|---------|--------------|---------|---------|-------------|---------|---------|
| EDAD AÑOS. | TOTAL GENERAL | | | TOTAL URBANO | | | TOTAL RURAL | | |
| | Total | Hombres | Mujeres | Total | Hombres | Mujeres | Total | Hombres | Mujeres |
| 6 | 716 | 360 | 356 | 549 | 277 | 272 | 167 | 83 | 84 |
| 7 | 695 | 365 | 330 | 519 | 268 | 251 | 176 | 97 | 79 |
| 8 | 673 | 329 | 344 | 496 | 240 | 256 | 177 | 89 | 88 |
| 9 | 608 | 290 | 318 | 473 | 226 | 247 | 135 | 64 | 71 |
| 10 | 641 | 299 | 342 | 497 | 244 | 253 | 144 | 55 | 89 |
| 11 | 511 | 234 | 277 | 381 | 173 | 208 | 130 | 61 | 69 |
| 12 | 563 | 280 | 283 | 415 | 204 | 211 | 148 | 76 | 72 |
| 13 | 459 | 222 | 237 | 349 | 156 | 193 | 110 | 66 | 44 |
| 14 | 509 | 240 | 269 | 375 | 176 | 199 | 134 | 64 | 70 |
| 15 | 521 | 224 | 297 | 402 | 166 | 236 | 119 | 58 | 61 |
| 16 | 529 | 232 | 297 | 401 | 164 | 237 | 128 | 68 | 60 |
| 17 | 559 | 251 | 308 | 458 | 199 | 259 | 101 | 52 | 49 |
| 18 | 562 | 258 | 304 | 431 | 180 | 251 | 131 | 78 | 53 |
| 19 | 435 | 174 | 261 | 342 | 121 | 221 | 93 | 53 | 40 |
| 20 | 1.542 | 1.206 | 336 | 412 | 122 | 290 | 1.130 | 1.084 | 46 |
| 21 | 493 | 253 | 240 | 331 | 128 | 203 | 162 | 125 | 37 |
| 22 | 463 | 201 | 262 | 352 | 143 | 209 | 111 | 58 | 53 |
| 23 | 472 | 245 | 227 | 366 | 187 | 179 | 106 | 58 | 48 |
| 24 | 423 | 181 | 242 | 338 | 132 | 206 | 85 | 49 | 36 |
| 25 | 447 | 186 | 261 | 352 | 142 | 210 | 95 | 44 | 51 |
| 26 | 387 | 169 | 218 | 316 | 126 | 190 | 71 | 43 | 28 |
| 27 | 348 | 165 | 183 | 279 | 125 | 154 | 69 | 40 | 29 |
| 28 | 388 | 170 | 218 | 316 | 130 | 186 | 72 | 40 | 32 |
| 29 | 270 | 127 | 143 | 214 | 94 | 120 | 56 | 33 | 23 |
| 30 | 537 | 225 | 312 | 406 | 157 | 249 | 131 | 68 | 63 |
| 31 | 269 | 143 | 126 | 204 | 104 | 100 | 65 | 39 | 26 |
| 32 | 358 | 156 | 202 | 279 | 107 | 172 | 79 | 49 | 30 |
| 33 | 267 | 129 | 138 | 194 | 88 | 106 | 73 | 41 | 32 |
| 34 | 276 | 134 | 142 | 224 | 105 | 119 | 52 | 29 | 23 |
| 35 | 367 | 177 | 190 | 268 | 124 | 144 | 99 | 53 | 46 |
| 36 | 308 | 150 | 158 | 243 | 114 | 129 | 65 | 36 | 29 |
| 37 | 283 | 143 | 140 | 224 | 109 | 115 | 59 | 34 | 25 |
| 38 | 404 | 190 | 214 | 312 | 138 | 174 | 92 | 52 | 40 |
| 39 | 285 | 135 | 150 | 219 | 96 | 123 | 66 | 39 | 27 |
| 40 | 446 | 215 | 231 | 346 | 157 | 189 | 100 | 58 | 42 |
| 41 | 225 | 109 | 116 | 183 | 88 | 95 | 42 | 21 | 21 |
| 42 | 319 | 172 | 147 | 260 | 138 | 122 | 59 | 34 | 25 |
| 43 | 218 | 122 | 96 | 170 | 87 | 83 | 48 | 35 | 13 |
| 44 | 217 | 122 | 95 | 169 | 91 | 78 | 48 | 31 | 17 |
| 45 | 276 | 143 | 133 | 220 | 110 | 110 | 56 | 33 | 23 |
| 46 | 242 | 118 | 124 | 190 | 84 | 106 | 52 | 34 | 18 |
| 47 | 133 | 73 | 60 | 109 | 57 | 52 | 24 | 16 | 8 |
| 48 | 242 | 117 | 125 | 193 | 92 | 101 | 49 | 25 | 24 |
| 49 | 156 | 76 | 80 | 122 | 53 | 69 | 34 | 23 | 11 |
| 50 | 264 | 121 | 143 | 207 | 88 | 119 | 57 | 33 | 24 |
| 51 | 120 | 69 | 51 | 95 | 53 | 42 | 25 | 16 | 9 |
| 52 | 225 | 128 | 97 | 189 | 108 | 81 | 36 | 20 | 16 |
| 53 | 107 | 54 | 53 | 89 | 46 | 43 | 18 | 8 | 10 |
| 54 | 141 | 66 | 75 | 11 | 52 | 59 | 30 | 14 | 16 |
| 55 | 156 | 77 | 79 | 127 | 61 | 66 | 29 | 16 | 13 |
| 56 | 129 | 70 | 59 | 101 | 53 | 48 | 28 | 17 | 11 |
| 57 | 100 | 49 | 51 | 78 | 31 | 47 | 22 | 18 | 4 |
| 58 | 124 | 49 | 75 | 99 | 39 | 60 | 25 | 10 | 15 |
| 59 | 80 | 36 | 44 | 69 | 29 | 40 | 11 | 7 | 4 |
| 60 | 210 | 92 | 118 | 172 | 69 | 103 | 38 | 23 | 15 |
| 61 | 78 | 39 | 39 | 61 | 28 | 33 | 17 | 11 | 6 |
| 62 | 119 | 53 | 66 | 89 | 34 | 55 | 30 | 19 | 11 |
| 63 | 83 | 41 | 42 | 66 | 32 | 34 | 17 | 9 | 8 |
| 64 | 76 | 42 | 34 | 57 | 33 | 24 | 19 | 9 | 10 |
| 65 | 104 | 50 | 54 | 85 | 39 | 46 | 19 | 11 | 8 |
| 66 | 68 | 28 | 40 | 59 | 21 | 38 | 9 | 7 | 2 |
| 67 | 59 | 31 | 28 | 45 | 26 | 19 | 14 | 5 | 9 |
| 68 | 85 | 43 | 42 | 64 | 30 | 34 | 21 | 13 | 8 |
| 69 | 41 | 19 | 22 | 38 | 17 | 21 | 3 | 2 | 1 |
| 70 | 126 | 47 | 79 | 105 | 38 | 67 | 21 | 9 | 12 |
| 71 | 25 | 10 | 15 | 22 | 9 | 13 | 3 | 1 | 2 |
| 72 | 47 | 27 | 20 | 34 | 18 | 16 | 13 | 9 | 4 |
| 73 | 25 | 14 | 11 | 21 | 11 | 10 | 4 | 3 | 1 |
| 74 | 41 | 18 | 23 | 32 | 13 | 19 | 9 | 5 | 4 |
| 75 | 42 | 9 | 33 | 37 | 9 | 28 | 5 | — | 5 |
| 76 | 20 | 6 | 14 | 17 | 5 | 12 | 3 | 1 | 2 |
| 77 | 9 | 3 | 6 | 9 | 3 | 6 | — | — | — |
| 78 | 44 | 17 | 27 | 34 | 14 | 20 | 10 | 3 | 7 |
| 79 | 9 | 4 | 5 | 7 | 3 | 4 | 2 | — | 1 |
| 80 | 43 | 13 | 30 | 37 | 13 | 24 | 6 | — | 6 |
| 81 | 6 | 2 | 4 | 6 | 2 | 4 | — | — | — |
| 82 | 14 | 9 | 5 | 13 | 8 | 5 | 1 | 1 | — |
| 83 | 9 | 7 | 2 | 6 | 4 | 2 | 3 | 3 | — |

Comuna de Los Andes

Cuadro N.º 1

(Continuación)

POBLACION URBANA Y RURAL POR AÑOS DE EDAD Y SEXO

| EDAD AÑOS | TOTAL GENERAL | | | TOTAL URBANO | | | TOTAL RURAL | | |
|--------------|---------------|---------|---------|--------------|---------|---------|-------------|---------|---------|
| | Total | Hombres | Mujeres | Total | Hombres | Mujeres | Total | Hombres | Mujeres |
| 84 | 6 | 2 | 4 | 5 | 2 | 3 | 1 | — | 1 |
| 85 | 10 | 1 | 9 | 8 | — | 8 | 2 | 1 | 1 |
| 86 | 4 | 1 | 3 | 4 | 1 | 3 | — | — | — |
| 87 | 4 | — | 4 | 4 | — | 4 | — | — | — |
| 88 | 5 | 1 | 4 | 4 | 1 | 3 | 1 | — | 1 |
| 89 | 1 | — | 1 | — | — | — | 1 | — | 1 |
| 90 | 11 | 4 | 7 | 9 | 2 | 7 | 2 | 2 | — |
| 91 | 1 | — | 1 | 1 | — | 1 | — | — | — |
| 92 | 4 | 3 | 1 | 4 | 3 | 1 | — | — | — |
| 95 | 3 | 2 | 1 | 2 | 2 | — | 1 | — | 1 |
| 96 | 1 | — | 1 | 1 | — | 1 | — | — | — |
| 98 | 1 | — | 1 | 1 | — | 1 | — | — | — |
| 99 | 2 | 1 | 1 | 2 | 1 | 1 | — | — | — |
| 100 y más | 2 | 1 | 1 | 1 | — | 1 | 1 | 1 | — |
| *00 | 43 | 33 | 10 | 23 | 20 | 3 | 20 | 13 | 7 |
| TOTALES | 25.689 | 12.729 | 12.960 | 19.050 | 8.656 | 10.394 | 6.639 | 4.073 | 2.566 |

*Sin dato.

Comuna de Calle Larga

| | | | | | | | | | |
|----|-----|-----|----|---|---|---|-----|-----|----|
| 0 | 164 | 86 | 78 | — | — | — | 164 | 86 | 78 |
| 1 | 138 | 73 | 65 | — | — | — | 138 | 73 | 65 |
| 2 | 157 | 89 | 68 | — | — | — | 157 | 89 | 68 |
| 3 | 160 | 86 | 74 | — | — | — | 160 | 86 | 74 |
| 4 | 185 | 95 | 90 | — | — | — | 185 | 95 | 90 |
| 5 | 183 | 100 | 83 | — | — | — | 183 | 100 | 83 |
| 6 | 173 | 91 | 82 | — | — | — | 173 | 91 | 82 |
| 7 | 198 | 108 | 90 | — | — | — | 198 | 108 | 90 |
| 8 | 147 | 75 | 72 | — | — | — | 147 | 75 | 72 |
| 9 | 163 | 83 | 80 | — | — | — | 163 | 83 | 80 |
| 10 | 152 | 81 | 71 | — | — | — | 152 | 81 | 71 |
| 11 | 149 | 81 | 68 | — | — | — | 149 | 81 | 68 |
| 12 | 166 | 96 | 70 | — | — | — | 166 | 96 | 70 |
| 13 | 151 | 81 | 70 | — | — | — | 151 | 81 | 70 |
| 14 | 159 | 93 | 66 | — | — | — | 159 | 93 | 66 |
| 15 | 134 | 87 | 47 | — | — | — | 134 | 87 | 47 |
| 16 | 137 | 93 | 44 | — | — | — | 137 | 93 | 44 |
| 17 | 113 | 68 | 45 | — | — | — | 113 | 68 | 45 |
| 18 | 147 | 95 | 52 | — | — | — | 147 | 95 | 52 |
| 19 | 100 | 58 | 42 | — | — | — | 100 | 58 | 42 |
| 20 | 82 | 34 | 48 | — | — | — | 82 | 34 | 48 |
| 21 | 93 | 42 | 51 | — | — | — | 93 | 42 | 51 |
| 22 | 108 | 64 | 44 | — | — | — | 108 | 64 | 44 |
| 23 | 81 | 41 | 40 | — | — | — | 81 | 41 | 40 |
| 24 | 113 | 57 | 56 | — | — | — | 113 | 57 | 56 |
| 25 | 94 | 52 | 42 | — | — | — | 94 | 52 | 42 |
| 26 | 79 | 36 | 43 | — | — | — | 79 | 36 | 43 |
| 27 | 71 | 42 | 29 | — | — | — | 71 | 42 | 29 |
| 28 | 76 | 35 | 41 | — | — | — | 76 | 35 | 41 |
| 29 | 51 | 27 | 24 | — | — | — | 51 | 27 | 24 |
| 30 | 83 | 41 | 42 | — | — | — | 83 | 41 | 42 |
| 31 | 51 | 27 | 24 | — | — | — | 51 | 27 | 24 |
| 32 | 65 | 33 | 32 | — | — | — | 65 | 33 | 32 |
| 33 | 52 | 27 | 25 | — | — | — | 52 | 27 | 25 |
| 34 | 58 | 30 | 28 | — | — | — | 58 | 30 | 28 |
| 35 | 65 | 29 | 36 | — | — | — | 65 | 29 | 36 |
| 36 | 78 | 33 | 45 | — | — | — | 78 | 33 | 45 |
| 37 | 48 | 15 | 33 | — | — | — | 48 | 15 | 33 |
| 38 | 89 | 49 | 40 | — | — | — | 89 | 49 | 40 |
| 39 | 48 | 28 | 20 | — | — | — | 48 | 28 | 20 |
| 40 | 94 | 47 | 47 | — | — | — | 94 | 47 | 47 |
| 41 | 36 | 17 | 19 | — | — | — | 36 | 17 | 19 |
| 42 | 68 | 44 | 24 | — | — | — | 68 | 44 | 24 |
| 43 | 39 | 17 | 22 | — | — | — | 39 | 17 | 22 |
| 44 | 48 | 26 | 22 | — | — | — | 48 | 26 | 22 |
| 45 | 62 | 32 | 30 | — | — | — | 62 | 32 | 30 |
| 46 | 59 | 30 | 29 | — | — | — | 59 | 30 | 29 |
| 47 | 34 | 20 | 14 | — | — | — | 34 | 20 | 14 |
| 48 | 63 | 41 | 22 | — | — | — | 63 | 41 | 22 |
| 49 | 33 | 19 | 14 | — | — | — | 33 | 19 | 14 |
| 50 | 70 | 29 | 41 | — | — | — | 70 | 29 | 41 |
| 51 | 31 | 15 | 16 | — | — | — | 31 | 15 | 16 |
| 52 | 71 | 42 | 29 | — | — | — | 71 | 42 | 29 |
| 53 | 35 | 13 | 22 | — | — | — | 35 | 13 | 22 |
| 54 | 46 | 21 | 25 | — | — | — | 46 | 21 | 25 |

Comuna de Calle Larga

Cuadro N.º 1

(Continuación)

POBLACION URBANA Y RURAL POR AÑOS DE EDAD Y SEXO

| EDAD AÑOS | TOTAL GENERAL | | | TOTAL URBANO | | | TOTAL RURAL | | |
|--------------|---------------|---------|---------|--------------|---------|---------|-------------|---------|---------|
| | Total | Hombres | Mujeres | Total | Hombres | Mujeres | Total | Hombres | Mujeres |
| 55 | 56 | 26 | 30 | — | — | — | 56 | 26 | 30 |
| 56 | 32 | 19 | 13 | — | — | — | 32 | 19 | 13 |
| 57 | 30 | 23 | 7 | — | — | — | 30 | 23 | 7 |
| 58 | 45 | 22 | 23 | — | — | — | 45 | 22 | 23 |
| 59 | 22 | 10 | 12 | — | — | — | 22 | 10 | 12 |
| 60 | 67 | 29 | 38 | — | — | — | 67 | 29 | 38 |
| 61 | 11 | 6 | 5 | — | — | — | 11 | 6 | 5 |
| 62 | 20 | 11 | 9 | — | — | — | 20 | 11 | 9 |
| 63 | 12 | 9 | 3 | — | — | — | 12 | 9 | 3 |
| 64 | 21 | 11 | 10 | — | — | — | 21 | 11 | 10 |
| 65 | 43 | 24 | 19 | — | — | — | 43 | 24 | 19 |
| 66 | 17 | 6 | 11 | — | — | — | 17 | 6 | 11 |
| 67 | 16 | 9 | 7 | — | — | — | 16 | 9 | 7 |
| 68 | 16 | 9 | 7 | — | — | — | 16 | 9 | 7 |
| 69 | 10 | 4 | 6 | — | — | — | 10 | 4 | 6 |
| 70 | 48 | 20 | 28 | — | — | — | 48 | 20 | 28 |
| 71 | 8 | 4 | 4 | — | — | — | 8 | 4 | 4 |
| 72 | 15 | 10 | 5 | — | — | — | 15 | 10 | 5 |
| 73 | 7 | 5 | 2 | — | — | — | 7 | 5 | 2 |
| 74 | 7 | 4 | 3 | — | — | — | 7 | 4 | 3 |
| 75 | 9 | 4 | 5 | — | — | — | 9 | 4 | 5 |
| 76 | 7 | 6 | 1 | — | — | — | 7 | 6 | 1 |
| 77 | 2 | 1 | 1 | — | — | — | 2 | 1 | 1 |
| 78 | 8 | 4 | 4 | — | — | — | 8 | 4 | 4 |
| 79 | 5 | 4 | 1 | — | — | — | 5 | 4 | 1 |
| 80 | 20 | 9 | 11 | — | — | — | 20 | 9 | 11 |
| 82 | 4 | 3 | 1 | — | — | — | 4 | 3 | 1 |
| 84 | 3 | 1 | 2 | — | — | — | 3 | 1 | 2 |
| 85 | 4 | 1 | 3 | — | — | — | 4 | 1 | 3 |
| 86 | 3 | 2 | 1 | — | — | — | 3 | 2 | 1 |
| 87 | 2 | — | 2 | — | — | — | 2 | — | 2 |
| 88 | 2 | 1 | 1 | — | — | — | 2 | 1 | 1 |
| 89 | 1 | — | 1 | — | — | — | 1 | — | 1 |
| 90 | 6 | 2 | 4 | — | — | — | 6 | 2 | 4 |
| 93 | 2 | — | 2 | — | — | — | 2 | — | 2 |
| 95 | 2 | 1 | 1 | — | — | — | 2 | 1 | 1 |
| 96 | 1 | — | 1 | — | — | — | 1 | — | 1 |
| 100 y más | 2 | — | 2 | — | — | — | 2 | — | 2 |
| *00 | 7 | 4 | 3 | — | — | — | 7 | 4 | 3 |
| TOTALES | 5.943 | 3.178 | 2.765 | — | — | — | 5.943 | 3.178 | 2.765 |

*Sin dato.

Comuna de Rinconada

| | | | | | | | | | |
|----|-----|----|----|----|----|----|----|----|----|
| 0 | 93 | 49 | 44 | 53 | 29 | 24 | 40 | 20 | 20 |
| 1 | 82 | 45 | 37 | 45 | 23 | 22 | 37 | 22 | 15 |
| 2 | 99 | 61 | 38 | 55 | 35 | 20 | 44 | 26 | 18 |
| 3 | 102 | 51 | 51 | 55 | 29 | 26 | 47 | 22 | 25 |
| 4 | 123 | 56 | 67 | 61 | 25 | 36 | 62 | 31 | 31 |
| 5 | 125 | 66 | 59 | 71 | 40 | 31 | 54 | 26 | 28 |
| 6 | 87 | 47 | 40 | 47 | 21 | 26 | 40 | 26 | 14 |
| 7 | 119 | 66 | 53 | 64 | 35 | 29 | 55 | 31 | 24 |
| 8 | 95 | 45 | 50 | 59 | 24 | 35 | 36 | 21 | 15 |
| 9 | 86 | 37 | 49 | 46 | 23 | 23 | 40 | 14 | 26 |
| 10 | 96 | 44 | 52 | 51 | 23 | 28 | 45 | 21 | 24 |
| 11 | 81 | 37 | 44 | 44 | 20 | 24 | 37 | 17 | 20 |
| 12 | 93 | 48 | 45 | 54 | 28 | 26 | 39 | 20 | 19 |
| 13 | 85 | 49 | 36 | 46 | 27 | 19 | 39 | 22 | 17 |
| 14 | 83 | 41 | 42 | 46 | 21 | 25 | 37 | 20 | 17 |
| 15 | 48 | 26 | 22 | 27 | 13 | 14 | 21 | 13 | 8 |
| 16 | 75 | 45 | 30 | 47 | 26 | 21 | 28 | 19 | 9 |
| 17 | 69 | 36 | 33 | 37 | 20 | 17 | 32 | 16 | 16 |
| 18 | 81 | 52 | 29 | 50 | 29 | 21 | 31 | 23 | 8 |
| 19 | 47 | 19 | 28 | 26 | 7 | 19 | 21 | 12 | 9 |
| 20 | 51 | 27 | 24 | 30 | 19 | 11 | 21 | 8 | 13 |
| 21 | 62 | 35 | 27 | 42 | 25 | 17 | 20 | 10 | 10 |
| 22 | 82 | 51 | 31 | 45 | 25 | 20 | 37 | 26 | 11 |
| 23 | 60 | 35 | 25 | 40 | 23 | 17 | 20 | 12 | 8 |
| 24 | 59 | 31 | 28 | 36 | 20 | 16 | 23 | 11 | 12 |
| 25 | 55 | 30 | 25 | 28 | 17 | 11 | 27 | 13 | 14 |
| 26 | 56 | 28 | 28 | 36 | 20 | 16 | 20 | 8 | 12 |
| 27 | 42 | 24 | 18 | 22 | 14 | 8 | 20 | 10 | 10 |
| 28 | 35 | 16 | 19 | 19 | 10 | 9 | 16 | 6 | 10 |
| 29 | 30 | 16 | 14 | 18 | 10 | 8 | 12 | 6 | 6 |
| 30 | 70 | 33 | 37 | 42 | 23 | 19 | 28 | 10 | 18 |
| 31 | 26 | 15 | 11 | 17 | 9 | 8 | 9 | 6 | 3 |
| 32 | 46 | 25 | 21 | 25 | 14 | 11 | 21 | 11 | 10 |
| 33 | 25 | 10 | 15 | 11 | 5 | 6 | 14 | 5 | 9 |
| 34 | 25 | 16 | 9 | 15 | 9 | 6 | 10 | 7 | 3 |

(Continuación)

POBLACION URBANA Y RURAL POR AÑOS DE EDAD Y SEXO

| AÑOS EDAD | TOTAL GENERAL | | | TOTAL URBANO | | | TOTAL RURAL | | |
|--------------|---------------|---------|---------|--------------|---------|---------|-------------|---------|---------|
| | Total | Hombres | Mujeres | Total | Hombres | Mujeres | Total | Hombres | Mujeres |
| 35 | 44 | 26 | 18 | 32 | 17 | 15 | 12 | 9 | 3 |
| 36 | 44 | 20 | 24 | 28 | 12 | 16 | 16 | 8 | 8 |
| 37 | 31 | 18 | 13 | 17 | 11 | 6 | 14 | 7 | 7 |
| 38 | 71 | 39 | 32 | 36 | 21 | 15 | 35 | 18 | 17 |
| 39 | 27 | 16 | 11 | 14 | 7 | 7 | 13 | 9 | 4 |
| 40 | 67 | 40 | 27 | 44 | 24 | 20 | 23 | 16 | 7 |
| 41 | 21 | 15 | 6 | 16 | 11 | 5 | 5 | 4 | 1 |
| 42 | 42 | 19 | 23 | 30 | 14 | 16 | 12 | 5 | 7 |
| 43 | 20 | 11 | 9 | 13 | 7 | 6 | 7 | 4 | 3 |
| 44 | 34 | 18 | 16 | 16 | 6 | 10 | 18 | 12 | 6 |
| 45 | 45 | 24 | 21 | 32 | 16 | 16 | 13 | 8 | 5 |
| 46 | 31 | 15 | 16 | 18 | 10 | 8 | 13 | 5 | 8 |
| 47 | 22 | 14 | 8 | 14 | 9 | 5 | 8 | 5 | 3 |
| 48 | 42 | 22 | 20 | 25 | 14 | 11 | 17 | 8 | 9 |
| 49 | 14 | 9 | 5 | 8 | 5 | 3 | 6 | 4 | 2 |
| 50 | 53 | 29 | 24 | 35 | 20 | 15 | 18 | 9 | 9 |
| 51 | 15 | 11 | 4 | 7 | 4 | 3 | 8 | 7 | 1 |
| 52 | 39 | 16 | 23 | 28 | 13 | 15 | 11 | 3 | 8 |
| 53 | 15 | 6 | 9 | 13 | 6 | 7 | 2 | — | 2 |
| 54 | 20 | 9 | 11 | 10 | 5 | 5 | 10 | 4 | 6 |
| 55 | 28 | 17 | 11 | 15 | 11 | 4 | 13 | 6 | 7 |
| 56 | 20 | 13 | 7 | 10 | 8 | 2 | 10 | 5 | 5 |
| 57 | 18 | 10 | 8 | 12 | 5 | 7 | 6 | 5 | 1 |
| 58 | 27 | 11 | 16 | 18 | 10 | 8 | 9 | 1 | 8 |
| 59 | 12 | 9 | 3 | 11 | 8 | 3 | 1 | 1 | — |
| 60 | 39 | 18 | 21 | 27 | 16 | 11 | 12 | 2 | 10 |
| 61 | 12 | 5 | 7 | 6 | 2 | 4 | 6 | 3 | 3 |
| 62 | 23 | 16 | 7 | 12 | 7 | 5 | 11 | 9 | 2 |
| 63 | 8 | 7 | 1 | 2 | 2 | — | 6 | 5 | 1 |
| 64 | 12 | 9 | 3 | 5 | 4 | 1 | 7 | 5 | 2 |
| 65 | 21 | 9 | 12 | 13 | 6 | 7 | 8 | 3 | 5 |
| 66 | 14 | 8 | 6 | 9 | 4 | 5 | 5 | 4 | 1 |
| 67 | 12 | 9 | 3 | 6 | 3 | 3 | 6 | 6 | — |
| 68 | 13 | 3 | 10 | 8 | 1 | 7 | 5 | 2 | 3 |
| 69 | 9 | 5 | 4 | 5 | 4 | 1 | 4 | 1 | 3 |
| 70 | 26 | 10 | 16 | 16 | 3 | 13 | 10 | 7 | 3 |
| 71 | 6 | 4 | 2 | 6 | 4 | 2 | — | — | — |
| 72 | 11 | 4 | 7 | 7 | 3 | 4 | 4 | 1 | 3 |
| 73 | 5 | 3 | 2 | 4 | 2 | 2 | 1 | 1 | — |
| 74 | 6 | 4 | 2 | 4 | 2 | 2 | 2 | 2 | — |
| 75 | 10 | 5 | 5 | 6 | 3 | 3 | 4 | 2 | 2 |
| 76 | 2 | 1 | 1 | 1 | — | 1 | 1 | 1 | — |
| 77 | 2 | 1 | 1 | 2 | 1 | 1 | — | — | — |
| 78 | 2 | 1 | 1 | 2 | 1 | 1 | — | — | — |
| 79 | 4 | 2 | 2 | 3 | 1 | 2 | 1 | 1 | — |
| 80 | 8 | 6 | 2 | 3 | 2 | 1 | 5 | 4 | 1 |
| 81 | 1 | — | 1 | — | — | — | 1 | — | 1 |
| 82 | 1 | 1 | — | 1 | 1 | — | — | — | — |
| 83 | 1 | — | 1 | 1 | — | 1 | — | — | — |
| 85 | 1 | — | 1 | 1 | — | 1 | — | — | — |
| 86 | 2 | 2 | — | 1 | 1 | — | 1 | 1 | — |
| 87 | 2 | — | 2 | 1 | — | 1 | 1 | — | 1 |
| 88 | 1 | 1 | — | — | — | — | 1 | 1 | — |
| 89 | 2 | 1 | 1 | — | — | — | 2 | 1 | 1 |
| 90 | 2 | 1 | 1 | 1 | 1 | — | 1 | — | 1 |
| 92 | 1 | 1 | — | — | — | — | 1 | 1 | — |
| 98 | 1 | 1 | — | — | — | — | 1 | 1 | — |
| 99 | 1 | 1 | — | — | — | — | 1 | 1 | — |
| *00 | 14 | 6 | 8 | 10 | 5 | 5 | 4 | 1 | 3 |
| TOTALES | 3.570 | 1.894 | 1.676 | 2.075 | 1.094 | 981 | 1.495 | 800 | 695 |

*Sin dato.

Comuna de San Esteban

| | | | | | | | | | |
|----|-----|-----|-----|---|---|---|-----|-----|-----|
| 0 | 163 | 85 | 78 | — | — | — | 163 | 85 | 78 |
| 1 | 169 | 87 | 82 | — | — | — | 169 | 87 | 82 |
| 2 | 208 | 118 | 90 | — | — | — | 208 | 118 | 90 |
| 3 | 221 | 126 | 95 | — | — | — | 221 | 126 | 95 |
| 4 | 261 | 113 | 148 | — | — | — | 261 | 113 | 148 |
| 5 | 263 | 130 | 133 | — | — | — | 263 | 130 | 133 |
| 6 | 228 | 114 | 114 | — | — | — | 228 | 114 | 114 |
| 7 | 269 | 140 | 129 | — | — | — | 269 | 140 | 129 |
| 8 | 228 | 112 | 116 | — | — | — | 228 | 112 | 116 |
| 9 | 195 | 97 | 98 | — | — | — | 195 | 97 | 98 |
| 10 | 201 | 93 | 108 | — | — | — | 201 | 93 | 108 |
| 11 | 159 | 88 | 71 | — | — | — | 159 | 88 | 71 |
| 12 | 219 | 108 | 111 | — | — | — | 219 | 108 | 111 |
| 13 | 147 | 79 | 68 | — | — | — | 147 | 79 | 68 |

Comuna de San Esteban

Cuadro N.º 1

(Continuación)

POBLACION URBANA Y RURAL POR AÑOS DE EDAD Y SEXO

| AÑOS EDAD | TOTAL GENERAL | | | TOTAL URBANO | | | TOTAL RURAL | | |
|--------------|---------------|---------|---------|--------------|---------|---------|-------------|---------|---------|
| | Total | Hombres | Mujeres | Total | Hombres | Mujeres | Total | Hombres | Mujeres |
| 14 | 165 | 90 | 75 | — | — | — | 165 | 90 | 75 |
| 15 | 146 | 86 | 60 | — | — | — | 146 | 86 | 60 |
| 16 | 155 | 81 | 74 | — | — | — | 155 | 81 | 74 |
| 17 | 155 | 92 | 63 | — | — | — | 155 | 92 | 63 |
| 18 | 149 | 90 | 59 | — | — | — | 149 | 90 | 59 |
| 19 | 117 | 57 | 60 | — | — | — | 117 | 57 | 60 |
| 20 | 105 | 52 | 53 | — | — | — | 105 | 52 | 53 |
| 21 | 114 | 60 | 54 | — | — | — | 114 | 60 | 54 |
| 22 | 148 | 68 | 80 | — | — | — | 148 | 68 | 80 |
| 23 | 92 | 44 | 48 | — | — | — | 92 | 44 | 48 |
| 24 | 115 | 55 | 60 | — | — | — | 115 | 55 | 60 |
| 25 | 112 | 64 | 48 | — | — | — | 112 | 64 | 48 |
| 26 | 91 | 49 | 42 | — | — | — | 91 | 49 | 42 |
| 27 | 76 | 42 | 34 | — | — | — | 76 | 42 | 34 |
| 28 | 82 | 41 | 41 | — | — | — | 82 | 41 | 41 |
| 29 | 63 | 32 | 31 | — | — | — | 63 | 32 | 31 |
| 30 | 108 | 60 | 48 | — | — | — | 108 | 60 | 48 |
| 31 | 57 | 28 | 29 | — | — | — | 57 | 28 | 29 |
| 32 | 95 | 47 | 48 | — | — | — | 95 | 47 | 48 |
| 33 | 63 | 30 | 33 | — | — | — | 63 | 30 | 33 |
| 34 | 63 | 30 | 33 | — | — | — | 63 | 30 | 33 |
| 35 | 93 | 50 | 43 | — | — | — | 93 | 50 | 43 |
| 36 | 103 | 50 | 53 | — | — | — | 103 | 50 | 53 |
| 37 | 70 | 41 | 29 | — | — | — | 70 | 41 | 29 |
| 38 | 100 | 45 | 55 | — | — | — | 100 | 45 | 55 |
| 39 | 66 | 33 | 33 | — | — | — | 66 | 33 | 33 |
| 40 | 120 | 59 | 61 | — | — | — | 120 | 59 | 61 |
| 41 | 50 | 32 | 18 | — | — | — | 50 | 32 | 18 |
| 42 | 90 | 46 | 44 | — | — | — | 90 | 46 | 44 |
| 43 | 37 | 21 | 16 | — | — | — | 37 | 21 | 16 |
| 44 | 72 | 39 | 33 | — | — | — | 72 | 39 | 33 |
| 45 | 72 | 38 | 34 | — | — | — | 72 | 38 | 34 |
| 46 | 63 | 30 | 33 | — | — | — | 63 | 30 | 33 |
| 47 | 34 | 18 | 16 | — | — | — | 34 | 18 | 16 |
| 48 | 75 | 48 | 27 | — | — | — | 75 | 48 | 27 |
| 49 | 46 | 21 | 25 | — | — | — | 46 | 21 | 25 |
| 50 | 88 | 39 | 49 | — | — | — | 88 | 39 | 49 |
| 51 | 46 | 21 | 25 | — | — | — | 46 | 21 | 25 |
| 52 | 55 | 35 | 20 | — | — | — | 55 | 35 | 20 |
| 53 | 29 | 13 | 16 | — | — | — | 29 | 13 | 16 |
| 54 | 43 | 17 | 26 | — | — | — | 43 | 17 | 26 |
| 55 | 64 | 35 | 29 | — | — | — | 64 | 35 | 29 |
| 56 | 41 | 22 | 19 | — | — | — | 41 | 22 | 19 |
| 57 | 34 | 14 | 20 | — | — | — | 34 | 14 | 20 |
| 58 | 45 | 31 | 14 | — | — | — | 45 | 31 | 14 |
| 59 | 36 | 19 | 17 | — | — | — | 36 | 19 | 17 |
| 60 | 105 | 53 | 52 | — | — | — | 105 | 53 | 52 |
| 61 | 20 | 16 | 4 | — | — | — | 20 | 16 | 4 |
| 62 | 38 | 25 | 13 | — | — | — | 38 | 25 | 13 |
| 63 | 30 | 14 | 16 | — | — | — | 30 | 14 | 16 |
| 64 | 19 | 7 | 12 | — | — | — | 19 | 7 | 12 |
| 65 | 45 | 24 | 21 | — | — | — | 45 | 24 | 21 |
| 66 | 32 | 18 | 14 | — | — | — | 32 | 18 | 14 |
| 67 | 15 | 11 | 4 | — | — | — | 15 | 11 | 4 |
| 68 | 26 | 18 | 8 | — | — | — | 26 | 18 | 8 |
| 69 | 14 | 6 | 8 | — | — | — | 14 | 6 | 8 |
| 70 | 55 | 27 | 28 | — | — | — | 55 | 27 | 28 |
| 71 | 13 | 6 | 7 | — | — | — | 13 | 6 | 7 |
| 72 | 21 | 13 | 8 | — | — | — | 21 | 13 | 8 |
| 73 | 13 | 8 | 5 | — | — | — | 13 | 8 | 5 |
| 74 | 9 | 8 | 1 | — | — | — | 9 | 8 | 1 |
| 75 | 14 | 7 | 7 | — | — | — | 14 | 7 | 7 |
| 76 | 8 | 7 | 1 | — | — | — | 8 | 7 | 1 |
| 77 | 3 | 2 | 1 | — | — | — | 3 | 2 | 1 |
| 78 | 11 | 5 | 6 | — | — | — | 11 | 5 | 6 |
| 79 | 6 | 3 | 3 | — | — | — | 6 | 3 | 3 |
| 80 | 28 | 18 | 10 | — | — | — | 28 | 18 | 10 |
| 81 | 4 | 4 | — | — | — | — | 4 | 4 | — |
| 82 | 4 | 4 | — | — | — | — | 4 | 4 | — |
| 83 | 3 | 2 | 1 | — | — | — | 3 | 2 | 1 |
| 84 | 1 | 1 | — | — | — | — | 1 | 1 | — |
| 85 | 6 | 5 | 1 | — | — | — | 6 | 5 | 1 |
| 86 | 1 | 1 | — | — | — | — | 1 | 1 | — |
| 87 | 1 | 1 | — | — | — | — | 1 | 1 | — |
| 89 | 1 | 1 | — | — | — | — | 1 | 1 | — |
| 90 | 5 | — | 5 | — | — | — | 5 | — | 5 |
| 95 | 1 | — | 1 | — | — | — | 1 | — | 1 |
| 97 | 1 | — | 1 | — | — | — | 1 | — | 1 |
| 100 | 2 | 1 | 1 | — | — | — | 2 | 1 | 1 |
| *00 | 13 | 5 | 8 | — | — | — | 13 | 5 | 8 |
| TOTALES | 7.342 | 3.826 | 3.516 | — | — | — | 7.342 | 3.826 | 3.516 |
| *Sin dato. | | | | | | | | | |

Provincia de Aconcagua
Resumen por comunas

Cuadro N.º 2

| POBLACION SEGUN SU ESTADO CIVIL, POR GRUPOS DE EDAD Y SEXO | | | | | | | | |
|--|--------|----------|---------|--------|----------|-----------|------------|----------|
| División administrativa | Total | Solteros | Casados | Viudos | Anulados | Separados | C./marital | Sin dato |
| Totales | | | | | | | | |
| PROVINCIA | 87.703 | 42.576 | 36.480 | 5.429 | 33 | 764 | 2.233 | 188 |
| Dep. de Petorca | 22.780 | 11.301 | 9.298 | 1.418 | 4 | 141 | 584 | 34 |
| Comunas: | | | | | | | | |
| La Ligua | 7.996 | 4.003 | 3.210 | 533 | 3 | 55 | 189 | 3 |
| Petorca | 5.318 | 2.648 | 2.077 | 380 | 1 | 41 | 167 | 4 |
| Cabildo | 6.119 | 3.046 | 2.500 | 326 | — | 28 | 193 | 26 |
| Zapallar | 2.110 | 1.038 | 924 | 121 | — | 12 | 14 | 1 |
| Papudo | 1.237 | 566 | 587 | 58 | — | 5 | 21 | — |
| Dep de San Felipe | 35.665 | 16.812 | 15.055 | 2.342 | 14 | 328 | 1.002 | 112 |
| Comunas: | | | | | | | | |
| San Felipe | 16.315 | 7.751 | 6.761 | 1.079 | 9 | 185 | 458 | 72 |
| Panquehue | 2.816 | 1.213 | 1.273 | 167 | 1 | 26 | 124 | 12 |
| Catemu | 4.411 | 2.057 | 1.921 | 285 | 2 | 28 | 107 | 11 |
| Putando | 7.620 | 3.673 | 3.105 | 554 | 2 | 66 | 207 | 13 |
| Santa María | 4.503 | 2.118 | 1.995 | 257 | — | 23 | 106 | 4 |
| Dep. de Los Andes | 29.258 | 14.463 | 12.127 | 1.669 | 15 | 295 | 647 | 42 |
| Comunas: | | | | | | | | |
| Los Andes | 16.125 | 9.125 | 7.501 | 1.007 | 10 | 175 | 292 | 15 |
| Calle Larga | 3.974 | 1.970 | 1.603 | 217 | 2 | 40 | 136 | 6 |
| Rinconada | 2.382 | 1.157 | 925 | 166 | — | 16 | 108 | 10 |
| San Esteban | 4.777 | 2.211 | 2.098 | 279 | 3 | 64 | 111 | 11 |
| Hombres | | | | | | | | |
| PROVINCIA | 44.735 | 23.541 | 18.089 | 1.620 | 18 | 377 | 1.067 | 123 |
| Dep. de Petorca | 11.904 | 6.392 | 4.686 | 474 | 2 | 48 | 278 | 24 |
| Comunas: | | | | | | | | |
| La Ligua | 3.981 | 2.124 | 1.592 | 161 | 1 | 15 | 66 | 2 |
| Petorca | 2.709 | 1.464 | 1.023 | 122 | 1 | 15 | 82 | 2 |
| Cabildo | 3.401 | 1.847 | 1.308 | 120 | — | 13 | 93 | 20 |
| Zapallar | 1.164 | 638 | 464 | 52 | — | 3 | 7 | — |
| Papudo | 649 | 319 | 299 | 19 | — | 2 | 10 | — |
| Dep de San Felipe | 17.863 | 9.123 | 7.399 | 662 | 9 | 113 | 480 | 77 |
| Comunas: | | | | | | | | |
| San Felipe | 7.883 | 3.971 | 3.322 | 264 | 5 | 62 | 218 | 47 |
| Panquehue | 1.635 | 850 | 640 | 66 | 1 | 6 | 62 | 10 |
| Catemu | 2.340 | 1.237 | 933 | 98 | 1 | 13 | 51 | 7 |
| Putando | 3.714 | 1.887 | 1.531 | 163 | 2 | 20 | 101 | 10 |
| Santa María | 2.285 | 1.178 | 973 | 71 | — | 12 | 48 | 3 |
| Dep. de Los Andes | 14.968 | 8.026 | 6.004 | 484 | 7 | 116 | 309 | 22 |
| Comunas: | | | | | | | | |
| Los Andes | 9.025 | 4.861 | 3.706 | 250 | 3 | 59 | 135 | 11 |
| Calle Larga | 2.130 | 1.177 | 797 | 73 | 1 | 14 | 66 | 2 |
| Rinconada | 1.290 | 701 | 457 | 63 | — | 9 | 54 | 6 |
| San Esteban | 2.523 | 1.287 | 1.044 | 98 | 3 | 34 | 54 | 3 |
| Mujeres | | | | | | | | |
| PROVINCIA | 42.968 | 19.035 | 18.391 | 3.809 | 15 | 487 | 1.166 | 65 |
| Dep. de Petorca | 10.876 | 4.909 | 4.612 | 944 | 2 | 93 | 306 | 10 |
| Comunas: | | | | | | | | |
| La Ligua | 4.015 | 1.879 | 1.618 | 372 | 2 | 40 | 103 | 1 |
| Petorca | 2.609 | 1.184 | 1.054 | 258 | — | 26 | 85 | 2 |
| Cabildo | 2.718 | 1.199 | 1.192 | 206 | — | 15 | 100 | 6 |
| Zapallar | 946 | 400 | 460 | 69 | — | 9 | 6 | 1 |
| Papudo | 588 | 247 | 288 | 39 | — | 3 | 11 | — |
| Dep de San Felipe | 17.802 | 7.689 | 7.656 | 1.680 | 5 | 215 | 522 | 35 |
| Comunas: | | | | | | | | |
| San Felipe | 8.426 | 3.780 | 3.439 | 815 | 4 | 123 | 240 | 25 |
| Panquehue | 1.181 | 363 | 633 | 101 | — | 20 | 62 | 2 |
| Catemu | 2.071 | 820 | 988 | 187 | 1 | 15 | 56 | 4 |
| Putando | 3.906 | 1.786 | 1.574 | 391 | — | 46 | 106 | 3 |
| Santa María | 2.213 | 940 | 1.022 | 186 | — | 11 | 58 | 1 |
| Dep. de Los Andes | 14.290 | 6.437 | 6.123 | 1.185 | 8 | 179 | 338 | 20 |
| Comunas: | | | | | | | | |
| Los Andes | 9.100 | 4.264 | 3.795 | 757 | 7 | 116 | 157 | 4 |
| Calle Larga | 1.844 | 793 | 806 | 144 | 1 | 26 | 70 | 4 |
| Rinconada | 1.092 | 456 | 468 | 103 | — | 7 | 54 | 4 |
| San Esteban | 2.254 | 924 | 1.054 | 181 | — | 30 | 57 | 8 |

Provincia de Aconcagua

Cuadro N.º 2

POBLACION SEGUN SU ESTADO CIVIL, POR GRUPOS DE EDAD Y SEXO

| EDAD AÑOS | Total | Solteros | Casados | Vludos | Anulados | Separados | C./marital | Sin dato |
|-----------|-------|----------|---------|--------|----------|-----------|------------|----------|
|-----------|-------|----------|---------|--------|----------|-----------|------------|----------|

Totales

| | | | | | | | | |
|----------------|---------------|---------------|---------------|--------------|-----------|------------|--------------|------------|
| 12 a 14 (*) | 8.687 | 8.676 | 6 | 1 | — | — | 2 | 2 |
| 15 a 19 | 12.456 | 11.904 | 495 | 1 | 1 | 3 | 48 | 4 |
| 20 a 24 | 12.718 | 9.193 | 3.239 | 27 | 1 | 35 | 216 | 7 |
| 25 a 29 | 8.480 | 3.565 | 4.469 | 74 | — | 68 | 296 | 8 |
| 30 a 34 | 7.779 | 2.162 | 5.079 | 136 | 6 | 76 | 318 | 2 |
| 35 a 39 | 7.824 | 1.655 | 5.476 | 216 | 7 | 119 | 345 | 6 |
| 40 a 44 | 6.726 | 1.288 | 4.709 | 323 | 5 | 107 | 292 | 2 |
| 45 a 49 | 5.530 | 992 | 3.764 | 443 | 3 | 88 | 236 | 4 |
| 50 a 54 | 4.807 | 872 | 3.014 | 653 | 3 | 91 | 172 | 2 |
| 55 a 59 | 3.542 | 599 | 2.141 | 616 | 1 | 62 | 117 | 6 |
| 60 a 64 | 3.246 | 588 | 1.751 | 771 | 2 | 45 | 87 | 2 |
| 65 a 69 | 2.193 | 394 | 1.062 | 657 | 2 | 29 | 48 | 1 |
| 70 a 74 | 1.693 | 311 | 683 | 647 | 2 | 20 | 30 | — |
| 75 y más | 1.756 | 308 | 546 | 855 | — | 18 | 20 | 3 |
| Ignorados | 272 | 69 | 46 | 9 | — | 3 | 6 | 139 |
| TOTALES | 87.703 | 42.576 | 36.480 | 5.429 | 33 | 764 | 2.233 | 188 |

Hombres

| | | | | | | | | |
|----------------|---------------|---------------|---------------|--------------|-----------|------------|--------------|------------|
| 12 a 14 | 4.362 | 4.360 | — | 1 | — | — | — | 1 |
| 15 a 19 | 6.413 | 6.354 | 47 | — | 1 | — | 8 | 3 |
| 20 a 24 | 6.948 | 5.910 | 957 | 4 | — | 8 | 66 | 3 |
| 25 a 29 | 4.120 | 2.041 | 1.899 | 20 | — | 13 | 136 | 6 |
| 30 a 34 | 3.929 | 1.274 | 2.417 | 45 | 4 | 35 | 154 | — |
| 35 a 39 | 3.854 | 930 | 2.664 | 55 | 5 | 38 | 158 | 4 |
| 40 a 44 | 3.589 | 715 | 2.573 | 111 | 2 | 40 | 146 | 2 |
| 45 a 49 | 2.875 | 549 | 2.035 | 146 | 1 | 26 | 116 | 2 |
| 50 a 54 | 2.379 | 405 | 1.862 | 183 | 2 | 30 | 95 | 2 |
| 55 a 59 | 1.833 | 290 | 1.267 | 179 | 1 | 26 | 71 | 4 |
| 60 a 64 | 1.594 | 256 | 1.058 | 205 | 1 | 19 | 55 | — |
| 65 a 69 | 1.086 | 168 | 668 | 205 | 1 | 16 | 27 | 1 |
| 70 a 74 | 790 | 129 | 438 | 195 | — | 9 | 19 | — |
| 75 y más | 789 | 119 | 379 | 265 | — | 10 | 14 | 2 |
| Ignorados | 169 | 41 | 25 | 6 | — | 2 | 2 | 93 |
| TOTALES | 44.735 | 23.541 | 18.089 | 1.620 | 18 | 277 | 1.067 | 123 |

Mujeres

| | | | | | | | | |
|----------------|---------------|---------------|---------------|--------------|-----------|------------|--------------|-----------|
| 12 a 14 | 4.325 | 4.316 | 6 | — | — | — | 2 | 1 |
| 15 a 19 | 6.043 | 5.550 | 448 | 1 | — | 3 | 40 | 1 |
| 20 a 24 | 5.776 | 3.283 | 2.282 | 23 | 1 | 27 | 150 | 4 |
| 25 a 29 | 4.360 | 1.524 | 2.570 | 54 | — | 50 | 160 | 2 |
| 30 a 34 | 3.850 | 888 | 2.662 | 91 | 2 | 41 | 164 | 2 |
| 35 a 39 | 3.970 | 725 | 2.812 | 161 | 2 | 81 | 187 | 2 |
| 40 a 44 | 3.137 | 573 | 2.136 | 212 | 3 | 57 | 146 | — |
| 45 a 49 | 2.655 | 443 | 1.729 | 297 | 2 | 62 | 120 | 2 |
| 50 a 54 | 2.428 | 467 | 1.352 | 470 | 1 | 61 | 77 | — |
| 55 a 59 | 1.704 | 309 | 874 | 437 | — | 36 | 46 | 2 |
| 60 a 64 | 1.652 | 332 | 693 | 566 | 1 | 26 | 32 | 2 |
| 65 a 69 | 1.107 | 226 | 394 | 452 | 1 | 13 | 21 | — |
| 70 a 74 | 903 | 182 | 245 | 452 | 2 | 11 | 11 | — |
| 75 y más | 961 | 189 | 167 | 590 | — | 6 | 6 | 1 |
| Ignorados | 102 | 28 | 21 | 3 | — | 1 | 4 | 46 |
| TOTALES | 42.968 | 19.035 | 18.391 | 3.809 | 15 | 487 | 1.166 | 65 |

Comuna de La Ligua

Totales

| | | | | | | | | |
|----------------|--------------|--------------|--------------|------------|----------|-----------|------------|----------|
| 12 a 14 | 868 | 868 | — | — | — | — | — | — |
| 15 a 19 | 1.226 | 1.166 | 56 | — | — | — | 4 | — |
| 20 a 24 | 973 | 711 | 241 | 3 | — | 2 | 16 | — |
| 25 a 29 | 734 | 359 | 345 | 5 | — | 3 | 23 | — |
| 30 a 34 | 688 | 197 | 442 | 18 | — | 4 | 27 | — |
| 35 a 39 | 719 | 162 | 493 | 22 | 1 | 8 | 33 | — |
| 40 a 44 | 623 | 131 | 411 | 35 | — | 12 | 34 | — |
| 45 a 49 | 537 | 99 | 374 | 38 | 1 | 6 | 19 | — |
| 50 a 54 | 439 | 101 | 252 | 72 | — | 7 | 7 | — |
| 55 a 59 | 313 | 50 | 200 | 48 | — | 4 | 11 | — |
| 60 a 64 | 292 | 54 | 152 | 71 | — | 5 | 10 | 1 |
| 65 a 69 | 213 | 40 | 114 | 53 | 1 | 2 | 3 | — |
| 70 a 74 | 164 | 35 | 62 | 66 | — | — | 1 | — |
| 75 y más | 195 | 27 | 64 | 101 | — | 2 | 1 | — |
| Ignorados | 11 | 4 | 4 | 1 | — | — | — | 2 |
| TOTALES | 7.996 | 4.003 | 3.210 | 533 | 3 | 55 | 169 | 3 |

* Este grupo de edad no fue considerado en los análisis del I TOMO por motivos de comparabilidad internacional.

POBLACION SEGUN SU ESTADO CIVIL, POR GRUPOS DE EDAD Y SEXO

| EDAD AÑOS | Total | Solteros | Casados | Vludos | Anulados | Separados | C./marital | Sin dato |
|-------------------|--------------|--------------|--------------|------------|----------|-----------|------------|----------|
| Hombres | | | | | | | | |
| 12 a 14 (*) | 442 | 442 | — | — | — | — | — | — |
| 15 a 19 | 623 | 617 | 5 | — | — | — | 1 | — |
| 20 a 24 | 485 | 412 | 69 | — | — | — | 4 | — |
| 25 a 29 | 349 | 204 | 137 | 1 | — | — | 7 | — |
| 30 a 34 | 368 | 120 | 227 | 6 | — | 1 | 14 | — |
| 35 a 39 | 341 | 88 | 233 | 2 | — | 2 | 16 | — |
| 40 a 44 | 330 | 57 | 241 | 15 | — | 5 | 12 | — |
| 45 a 49 | 270 | 45 | 197 | 15 | — | — | 13 | — |
| 50 a 54 | 209 | 51 | 129 | 24 | — | 3 | 2 | — |
| 55 a 59 | 153 | 24 | 107 | 13 | — | 1 | 8 | — |
| 60 a 64 | 139 | 23 | 93 | 17 | — | 1 | 5 | — |
| 65 a 69 | 112 | 18 | 73 | 17 | 1 | 1 | 2 | — |
| 70 a 74 | 66 | 12 | 33 | 20 | — | — | 1 | — |
| 75 y más | 87 | 8 | 47 | 30 | — | 1 | 1 | — |
| Ignorados | 7 | 3 | 1 | 1 | — | — | — | 2 |
| TOTALES | 3.981 | 2.124 | 1.592 | 161 | 1 | 15 | 86 | 2 |
| Mujeres | | | | | | | | |
| 12 a 14 | 426 | 426 | — | — | — | — | — | — |
| 15 a 19 | 603 | 549 | 51 | — | — | — | 3 | — |
| 20 a 24 | 488 | 299 | 172 | 3 | — | 2 | 12 | — |
| 25 a 29 | 385 | 154 | 208 | 4 | — | 3 | 16 | — |
| 30 a 34 | 320 | 77 | 215 | 12 | — | 3 | 15 | — |
| 35 a 39 | 378 | 74 | 260 | 20 | 1 | 6 | 17 | — |
| 40 a 44 | 293 | 74 | 170 | 20 | — | 7 | 22 | — |
| 45 a 49 | 267 | 54 | 177 | 23 | 1 | 9 | 6 | — |
| 50 a 54 | 230 | 50 | 123 | 48 | — | 4 | 5 | — |
| 55 a 59 | 160 | 26 | 93 | 35 | — | 3 | 3 | — |
| 60 a 64 | 154 | 31 | 59 | 54 | — | 4 | 6 | 1 |
| 65 a 69 | 101 | 22 | 41 | 36 | — | 1 | 1 | — |
| 70 a 74 | 98 | 23 | 29 | 46 | — | — | — | — |
| 75 y más | 106 | 19 | 17 | 71 | — | 1 | — | — |
| Ignorados | 4 | 1 | 3 | — | — | — | — | — |
| TOTALES | 4.015 | 1.879 | 1.618 | 372 | 2 | 40 | 103 | 1 |
| Comuna de Petorca | | | | | | | | |
| Totales | | | | | | | | |
| 12 a 14 | 634 | 634 | — | — | — | — | — | — |
| 15 a 19 | 789 | 748 | 34 | — | — | — | 6 | 1 |
| 20 a 24 | 627 | 431 | 176 | 1 | — | 3 | 16 | — |
| 25 a 29 | 485 | 226 | 217 | 6 | — | 5 | 31 | — |
| 30 a 34 | 393 | 130 | 237 | 5 | — | 7 | 14 | — |
| 35 a 39 | 457 | 99 | 314 | 10 | 1 | 3 | 30 | — |
| 40 a 44 | 430 | 91 | 296 | 20 | — | 6 | 18 | — |
| 45 a 49 | 367 | 78 | 242 | 30 | — | 2 | 15 | — |
| 50 a 54 | 306 | 51 | 192 | 42 | — | 4 | 11 | — |
| 55 a 59 | 208 | 36 | 116 | 41 | — | 5 | 9 | 1 |
| 60 a 64 | 184 | 34 | 93 | 51 | — | 1 | 5 | — |
| 65 a 69 | 142 | 29 | 63 | 39 | — | 3 | 8 | — |
| 70 a 74 | 141 | 29 | 48 | 60 | — | 2 | 2 | — |
| 75 y más | 157 | 31 | 49 | 74 | — | 1 | 2 | — |
| Ignorados | 4 | 1 | — | 1 | — | — | — | 2 |
| TOTALES | 5.318 | 2.648 | 2.077 | 380 | 1 | 41 | 167 | 4 |
| Hombres | | | | | | | | |
| 12 a 14 | 302 | 302 | — | — | — | — | — | — |
| 15 a 19 | 438 | 435 | 3 | — | — | — | — | — |
| 20 a 24 | 320 | 265 | 50 | — | — | — | 5 | — |
| 25 a 29 | 249 | 143 | 92 | 2 | — | — | 12 | — |
| 30 a 34 | 212 | 82 | 116 | 1 | — | 5 | 8 | — |
| 35 a 39 | 217 | 56 | 142 | 4 | 1 | 1 | 13 | — |
| 40 a 44 | 238 | 49 | 161 | 14 | — | 3 | 11 | — |
| 45 a 49 | 191 | 42 | 130 | 10 | — | — | 9 | — |
| 50 a 54 | 157 | 24 | 114 | 13 | — | — | 6 | — |
| 55 a 59 | 97 | 16 | 63 | 8 | — | 3 | 6 | 1 |
| 60 a 64 | 89 | 17 | 50 | 17 | — | 1 | 4 | — |
| 65 a 69 | 69 | 13 | 38 | 10 | — | 2 | 6 | — |
| 70 a 74 | 55 | 9 | 31 | 14 | — | — | 1 | — |
| 75 y más | 72 | 10 | 33 | 28 | — | — | 1 | — |
| Ignorados | 3 | 1 | — | 1 | — | — | — | 1 |
| TOTALES | 2.709 | 1.464 | 1.023 | 122 | 1 | 15 | 82 | 2 |

* Este grupo de edad no fue considerado en los análisis del I TOMO por motivos de comparabilidad internacional.

Comuna de Petorca

Cuadro N.º 2

(Continuación)

POBLACION SEGUN SU ESTADO CIVIL, POR GRUPOS DE EDAD Y SEXO

| EDAD AÑOS | Total | Solteros | Casados | Viudos | Anulados | Separados | C./marital | Sin dato |
|----------------|--------------|--------------|--------------|------------|----------|-----------|------------|----------|
| Mujeres | | | | | | | | |
| 12 a 14 (*) | 332 | 332 | — | — | — | — | — | — |
| 15 a 19 | 351 | 313 | 31 | — | — | — | 6 | 1 |
| 20 a 24 | 307 | 166 | 126 | 1 | — | 3 | 11 | — |
| 25 a 29 | 236 | 83 | 125 | 4 | — | 5 | 19 | — |
| 30 a 34 | 181 | 48 | 121 | 4 | — | 2 | 6 | — |
| 35 a 39 | 240 | 43 | 172 | 6 | — | 2 | 17 | — |
| 40 a 44 | 192 | 42 | 135 | 6 | — | 2 | 7 | — |
| 45 a 49 | 176 | 36 | 112 | 20 | — | 2 | 6 | — |
| 50 a 54 | 143 | 27 | 78 | 29 | — | 4 | 5 | — |
| 55 a 59 | 111 | 20 | 53 | 33 | — | 2 | 3 | — |
| 60 a 64 | 95 | 17 | 43 | 34 | — | — | 1 | — |
| 65 a 69 | 73 | 16 | 25 | 29 | — | 1 | 2 | — |
| 70 a 74 | 86 | 20 | 17 | 46 | — | 2 | 1 | — |
| 75 y más | 85 | 21 | 16 | 46 | — | 1 | 1 | — |
| Ignorados | 1 | — | — | — | — | — | — | 1 |
| TOTALES | 2.609 | 1.184 | 1.054 | 258 | — | 26 | 85 | 2 |

Comuna de Cabildo

| Totales | | | | | | | | |
|----------------|--------------|--------------|--------------|------------|----------|-----------|------------|-----------|
| 12 a 14 | 645 | 643 | 1 | — | — | — | — | 1 |
| 15 a 19 | 906 | 848 | 52 | — | — | — | 6 | — |
| 20 a 24 | 802 | 567 | 206 | — | — | — | 27 | 2 |
| 25 a 29 | 636 | 273 | 324 | 6 | — | 3 | 31 | 1 |
| 30 a 34 | 551 | 186 | 326 | 8 | — | 1 | 30 | — |
| 35 a 39 | 602 | 149 | 412 | 11 | — | 5 | 22 | 3 |
| 40 a 44 | 436 | 88 | 304 | 12 | — | 4 | 28 | — |
| 45 a 49 | 381 | 59 | 261 | 38 | — | 5 | 18 | — |
| 50 a 54 | 333 | 48 | 225 | 45 | — | 4 | 10 | 1 |
| 55 a 59 | 233 | 62 | 121 | 36 | — | 2 | 9 | 3 |
| 60 a 64 | 196 | 41 | 112 | 39 | — | 2 | 3 | 1 |
| 65 a 69 | 160 | 29 | 79 | 47 | — | 2 | 3 | — |
| 70 a 74 | 98 | 19 | 43 | 34 | — | — | 2 | — |
| 75 y más | 111 | 26 | 33 | 49 | — | — | 3 | — |
| Ignorados | 25 | 8 | 1 | 1 | — | — | 1 | 14 |
| TOTALES | 6.119 | 3.046 | 2.500 | 326 | — | 28 | 193 | 26 |

Hombres

| | | | | | | | | |
|----------------|--------------|--------------|--------------|------------|----------|-----------|-----------|-----------|
| 12 a 14 | 304 | 304 | — | — | — | — | — | — |
| 15 a 19 | 511 | 508 | 2 | — | — | — | 1 | — |
| 20 a 24 | 440 | 372 | 58 | — | — | — | 8 | 2 |
| 25 a 29 | 351 | 186 | 145 | 3 | — | — | 16 | 1 |
| 30 a 34 | 323 | 137 | 167 | 1 | — | 1 | 17 | — |
| 35 a 39 | 331 | 109 | 209 | 1 | — | 3 | 7 | 2 |
| 40 a 44 | 279 | 57 | 196 | 6 | — | 3 | 17 | — |
| 45 a 49 | 221 | 38 | 153 | 21 | — | 2 | 7 | — |
| 50 a 54 | 177 | 24 | 132 | 13 | — | 1 | 6 | 1 |
| 55 a 59 | 147 | 45 | 79 | 14 | — | 1 | 5 | 3 |
| 60 a 64 | 108 | 22 | 71 | 11 | — | 1 | 3 | — |
| 65 a 69 | 92 | 18 | 44 | 27 | — | 1 | 2 | — |
| 70 a 74 | 55 | 12 | 31 | 11 | — | — | 1 | — |
| 75 a más | 47 | 12 | 20 | 12 | — | — | 3 | — |
| Ignorados | 15 | 3 | 1 | — | — | — | — | 11 |
| TOTALES | 3.401 | 1.847 | 1.308 | 120 | — | 13 | 93 | 20 |

Mujeres

| | | | | | | | | |
|----------------|--------------|--------------|--------------|------------|----------|-----------|------------|----------|
| 12 a 14 | 341 | 339 | 1 | — | — | — | — | 1 |
| 15 a 19 | 395 | 340 | 50 | — | — | — | 5 | — |
| 20 a 24 | 362 | 195 | 148 | — | — | — | 19 | — |
| 25 a 29 | 287 | 87 | 179 | 3 | — | 3 | 15 | — |
| 30 a 34 | 228 | 49 | 159 | 7 | — | — | 13 | — |
| 35 a 39 | 271 | 40 | 203 | 10 | — | 2 | 15 | 1 |
| 40 a 44 | 157 | 31 | 108 | 6 | — | 1 | 11 | — |
| 45 a 49 | 160 | 21 | 108 | 17 | — | 3 | 11 | — |
| 50 a 54 | 156 | 24 | 93 | 32 | — | 3 | 4 | — |
| 55 a 59 | 86 | 17 | 42 | 22 | — | 1 | 4 | — |
| 60 a 64 | 90 | 19 | 41 | 28 | — | 1 | — | 1 |
| 65 a 69 | 68 | 11 | 35 | 20 | — | 1 | 1 | — |
| 70 a 74 | 43 | 7 | 12 | 23 | — | — | 1 | — |
| 75 y más | 64 | 14 | 13 | 37 | — | — | — | — |
| Ignorados | 10 | 5 | — | 1 | — | — | 1 | 3 |
| TOTALES | 2.718 | 1.199 | 1.192 | 206 | — | 15 | 100 | 6 |

* Este grupo de edad no fue considerado en los análisis del I TOMO por motivos de comparabilidad internacional.

POBLACION SEGUN SU ESTADO CIVIL, POR GRUPOS DE EDAD Y SEXO

| EDAD AÑOS | Total | Solteros | Casados | Viudos | Anulados | Separados | C. marital | Sin dato |
|----------------|--------------|--------------|------------|------------|----------|-----------|------------|----------|
| Totales | | | | | | | | |
| 12 a 14 (*) | 247 | 247 | — | — | — | — | — | — |
| 15 a 19 | 334 | 311 | 22 | — | — | 1 | — | — |
| 20 a 24 | 286 | 204 | 80 | — | — | 1 | 1 | — |
| 25 a 29 | 215 | 100 | 111 | 1 | — | — | 3 | — |
| 30 a 34 | 146 | 34 | 109 | 1 | — | — | 2 | — |
| 35 a 39 | 176 | 31 | 141 | 1 | — | 2 | 1 | — |
| 40 a 44 | 149 | 22 | 117 | 7 | — | 2 | 1 | — |
| 45 a 49 | 124 | 19 | 92 | 11 | — | 2 | — | — |
| 50 a 54 | 129 | 24 | 87 | 12 | — | 2 | 4 | — |
| 55 a 59 | 76 | 12 | 47 | 16 | — | 1 | — | — |
| 60 a 64 | 72 | 10 | 49 | 12 | — | — | 1 | — |
| 65 a 69 | 62 | 6 | 35 | 20 | — | 1 | — | — |
| 70 a 74 | 40 | 6 | 15 | 19 | — | — | — | — |
| 75 y más | 42 | 7 | 16 | 19 | — | — | — | — |
| Ignorados | 12 | 5 | 3 | 2 | — | — | 1 | 1 |
| TOTALES | 2.110 | 1.038 | 924 | 121 | — | 12 | 14 | 1 |

Hombres.

| | | | | | | | | |
|----------------|--------------|------------|------------|-----------|----------|----------|----------|----------|
| 12 a 14 | 135 | 135 | — | — | — | — | — | — |
| 15 a 19 | 191 | 190 | 1 | — | — | — | — | — |
| 20 a 24 | 147 | 122 | 25 | — | — | — | — | — |
| 25 a 29 | 122 | 70 | 51 | — | — | — | 1 | — |
| 30 a 34 | 85 | 26 | 56 | 1 | — | — | 2 | — |
| 35 a 39 | 94 | 22 | 70 | 1 | — | — | 1 | — |
| 40 a 44 | 79 | 14 | 63 | 2 | — | — | — | — |
| 45 a 49 | 76 | 16 | 53 | 6 | — | 1 | — | — |
| 50 a 54 | 67 | 13 | 48 | 3 | — | 1 | 2 | — |
| 55 a 59 | 48 | 10 | 28 | 10 | — | — | — | — |
| 60 a 64 | 38 | 5 | 27 | 5 | — | — | 1 | — |
| 65 a 69 | 30 | 4 | 16 | 9 | — | 1 | — | — |
| 70 a 74 | 20 | 2 | 12 | 6 | — | — | — | — |
| 75 y más | 25 | 5 | 13 | 7 | — | — | — | — |
| Ignorados | 7 | 4 | 1 | 2 | — | — | — | — |
| TOTALES | 1.164 | 638 | 464 | 62 | — | 3 | 7 | — |

Mujeres

| | | | | | | | | |
|----------------|------------|------------|------------|-----------|----------|----------|----------|----------|
| 12 a 14 | 112 | 112 | — | — | — | — | — | — |
| 15 a 19 | 143 | 121 | 21 | — | — | 1 | — | — |
| 20 a 24 | 139 | 82 | 55 | — | — | 1 | 1 | — |
| 25 a 29 | 93 | 30 | 60 | 1 | — | — | 2 | — |
| 30 a 34 | 61 | 8 | 53 | — | — | — | — | — |
| 35 a 39 | 82 | 9 | 71 | — | — | 2 | — | — |
| 40 a 44 | 70 | 8 | 54 | 5 | — | 2 | 1 | — |
| 45 a 49 | 48 | 3 | 39 | 5 | — | 1 | — | — |
| 50 a 54 | 62 | 11 | 39 | 9 | — | 1 | 2 | — |
| 55 a 59 | 28 | 2 | 19 | 6 | — | 1 | — | — |
| 60 a 64 | 34 | 5 | 22 | 7 | — | — | — | — |
| 65 a 69 | 32 | 2 | 19 | 11 | — | — | — | — |
| 70 a 74 | 20 | 4 | 3 | 13 | — | — | — | — |
| 75 y más | 17 | 2 | 3 | 12 | — | — | — | — |
| Ignorados | 5 | 1 | 2 | — | — | — | 1 | 1 |
| TOTALES | 946 | 400 | 460 | 69 | — | 9 | 7 | 1 |

Comuna de Papudo

Totales

| | | | | | | | | |
|----------------|--------------|------------|------------|-----------|----------|----------|-----------|----------|
| 12 a 14 | 137 | 137 | — | — | — | — | — | — |
| 15 a 19 | 166 | 155 | 10 | — | — | — | 1 | — |
| 20 a 24 | 200 | 127 | 72 | — | — | — | 1 | — |
| 25 a 29 | 129 | 47 | 76 | 3 | — | — | 3 | — |
| 30 a 34 | 97 | 26 | 67 | 2 | — | — | 2 | — |
| 35 a 39 | 95 | 17 | 70 | 3 | — | 1 | 4 | — |
| 40 a 44 | 92 | 20 | 63 | 5 | — | 1 | 3 | — |
| 45 a 49 | 91 | 14 | 69 | 5 | — | — | 3 | — |
| 50 a 54 | 52 | 6 | 36 | 8 | — | — | 2 | — |
| 55 a 59 | 56 | 7 | 43 | 5 | — | — | 1 | — |
| 60 a 64 | 41 | 4 | 30 | 6 | — | 1 | — | — |
| 65 a 69 | 29 | 3 | 22 | 3 | — | — | 1 | — |
| 70 a 74 | 22 | 1 | 14 | 7 | — | — | — | — |
| 75 y más | 29 | 2 | 14 | 11 | — | 2 | — | — |
| Ignorados | 1 | — | 1 | — | — | — | — | — |
| TOTALES | 1.237 | 566 | 587 | 58 | — | 5 | 21 | — |

* Este grupo de edad no fue considerado en los análisis del I TOMO por motivos de comparabilidad internacional.

Comuna de Papudo

(Continuación)

Cuadro No 2

POBLACION SEGUN SU ESTADO CIVIL, POR GRUPOS DE EDAD Y SEXO

| EDAD AÑOS | Total | Solteros | Casados | Viudos | Anulados | Separados | C./marital | Sin dato |
|-----------|-------|----------|---------|--------|----------|-----------|------------|----------|
|-----------|-------|----------|---------|--------|----------|-----------|------------|----------|

Hombres

| | | | | | | | | |
|----------------|------------|------------|------------|-----------|----------|----------|-----------|----------|
| 12 a 14 (*) | 64 | 64 | — | — | — | — | — | — |
| 15 a 19 | 84 | 84 | — | — | — | — | — | — |
| 20 a 24 | 104 | 80 | 24 | — | — | — | — | — |
| 25 a 29 | 69 | 31 | 34 | 1 | — | — | — | 3 |
| 30 a 34 | 57 | 20 | 34 | 2 | — | — | — | 1 |
| 35 a 39 | 51 | 10 | 39 | 1 | — | — | — | 1 |
| 40 a 44 | 47 | 9 | 35 | 1 | — | 1 | — | 1 |
| 45 a 49 | 52 | 8 | 39 | 3 | — | — | — | 2 |
| 50 a 54 | 28 | 3 | 22 | 3 | — | — | — | — |
| 55 a 59 | 30 | 4 | 22 | 3 | — | — | — | 1 |
| 60 a 64 | 22 | 2 | 18 | 1 | — | 1 | — | — |
| 65 a 69 | 18 | 2 | 15 | — | — | — | — | 1 |
| 70 a 74 | 11 | 1 | 7 | 3 | — | — | — | — |
| 75 y más | 12 | 1 | 10 | 1 | — | — | — | — |
| TOTALES | 649 | 319 | 299 | 19 | — | 2 | 10 | — |

Mujeres

| | | | | | | | | |
|----------------|------------|------------|------------|-----------|----------|----------|-----------|----------|
| 12 a 14 | 73 | 73 | — | — | — | — | — | — |
| 15 a 19 | 82 | 71 | 10 | — | — | — | — | 1 |
| 20 a 24 | 96 | 47 | 48 | — | — | — | — | 1 |
| 25 a 29 | 60 | 16 | 42 | 2 | — | — | — | — |
| 30 a 34 | 40 | 6 | 33 | — | — | — | — | 1 |
| 35 a 39 | 44 | 7 | 31 | 2 | — | 1 | — | 3 |
| 40 a 44 | 45 | 11 | 28 | 4 | — | — | — | 2 |
| 45 a 49 | 39 | 6 | 30 | 2 | — | — | — | 1 |
| 50 a 54 | 24 | 3 | 14 | 5 | — | — | — | 2 |
| 55 a 59 | 26 | 3 | 21 | 2 | — | — | — | — |
| 60 a 64 | 19 | 2 | 12 | 5 | — | — | — | — |
| 65 a 69 | 11 | 1 | 7 | 3 | — | — | — | — |
| 70 a 74 | 11 | — | 7 | 4 | — | — | — | — |
| 75 y más | 17 | 1 | 4 | 10 | — | — | — | — |
| Ignorados | 1 | — | 1 | — | — | — | — | — |
| TOTALES | 588 | 247 | 288 | 39 | — | 3 | 11 | — |

Comuna de San Felipe

Totales

| | | | | | | | | | |
|----------------|---------------|--------------|--------------|--------------|----------|------------|------------|-----------|----------|
| 12 a 14 | 1.426 | 1.423 | 1 | 1 | — | — | — | 1 | — |
| 15 a 19 | 2.126 | 2.035 | 79 | — | — | 2 | — | 9 | 1 |
| 20 a 24 | 2.643 | 1.919 | 664 | 6 | — | 7 | — | 45 | 2 |
| 25 a 29 | 1.586 | 644 | 859 | 14 | — | 16 | — | 53 | — |
| 30 a 34 | 1.577 | 402 | 1.049 | 25 | 2 | 22 | — | 77 | — |
| 35 a 39 | 1.472 | 309 | 1.014 | 41 | 3 | 37 | — | 68 | — |
| 40 a 44 | 1.214 | 232 | 842 | 61 | 2 | 22 | — | 53 | 2 |
| 45 a 49 | 1.011 | 191 | 663 | 86 | — | 20 | — | 61 | — |
| 50 a 54 | 908 | 171 | 535 | 135 | 1 | 21 | — | 45 | — |
| 55 a 59 | 661 | 138 | 373 | 113 | — | 16 | — | 20 | 1 |
| 60 a 64 | 603 | 116 | 287 | 170 | — | 9 | — | 21 | — |
| 65 a 69 | 387 | 67 | 171 | 133 | 1 | 6 | — | 9 | — |
| 70 a 74 | 312 | 51 | 121 | 131 | — | 5 | — | 4 | — |
| 75 y más | 303 | 46 | 93 | 160 | — | 2 | — | 2 | — |
| Ignorados | 86 | 7 | 10 | 3 | — | — | — | — | 66 |
| TOTALES | 16.315 | 7.751 | 6.761 | 1.079 | 9 | 185 | 458 | 72 | — |

Hombres

| | | | | | | | | | |
|----------------|--------------|--------------|--------------|------------|----------|-----------|------------|-----------|----------|
| 12 a 14 | 681 | 680 | — | 1 | — | — | — | — | — |
| 15 a 19 | 1.011 | 998 | 9 | — | — | — | — | 3 | 1 |
| 20 a 24 | 1.429 | 1.192 | 217 | 2 | — | 3 | — | 14 | 1 |
| 25 a 29 | 743 | 351 | 364 | 4 | — | 5 | — | 19 | — |
| 30 a 34 | 761 | 204 | 491 | 10 | 2 | 10 | — | 44 | — |
| 35 a 39 | 694 | 149 | 495 | 10 | 2 | 9 | — | 29 | — |
| 40 a 44 | 640 | 121 | 461 | 20 | — | 8 | — | 28 | 2 |
| 45 a 49 | 489 | 90 | 350 | 18 | — | 8 | — | 23 | — |
| 50 a 54 | 401 | 54 | 290 | 26 | 1 | 6 | — | 24 | — |
| 55 a 59 | 317 | 46 | 225 | 29 | — | 5 | — | 12 | — |
| 60 a 64 | 262 | 37 | 174 | 35 | — | 3 | — | 13 | — |
| 65 a 69 | 159 | 17 | 107 | 29 | — | 2 | — | 4 | — |
| 70 a 74 | 122 | 17 | 65 | 35 | — | 2 | — | 3 | — |
| 75 y más | 127 | 12 | 69 | 43 | — | 1 | — | 2 | — |
| Ignorados | 53 | 3 | 5 | 2 | — | — | — | — | 43 |
| TOTALES | 7.889 | 3.971 | 3.322 | 264 | 5 | 62 | 218 | 47 | — |

* Este grupo de edad no fue considerado en los análisis del I TOMO por motivos de comparabilidad internacional.

Comuna de San Felipe

(Continuación)

Cuadro N.º 2

POBLACION SEGUN SU ESTADO CIVIL, POR GRUPOS DE EDAD Y SEXO

| EDAD AÑOS | Total | Solteros | Casados | Viudos | Anulados | Separados | C./marital | Sim dato |
|----------------|--------------|--------------|--------------|------------|----------|------------|------------|-----------|
| Mujeres | | | | | | | | |
| 12 a 14 (*) | 745 | 743 | 1 | — | — | — | 1 | — |
| 15 a 19 | 1.115 | 1.037 | 70 | — | — | 2 | 6 | — |
| 20 a 24 | 1.214 | 727 | 447 | 4 | — | 4 | 31 | 1 |
| 25 a 29 | 843 | 293 | 495 | 10 | — | 11 | 34 | — |
| 30 a 34 | 816 | 198 | 558 | 15 | — | 12 | 33 | — |
| 35 a 39 | 778 | 160 | 519 | 31 | 1 | 28 | 39 | — |
| 40 a 44 | 574 | 111 | 381 | 41 | 2 | 14 | 25 | — |
| 45 a 49 | 522 | 101 | 313 | 68 | — | 12 | 28 | — |
| 50 a 54 | 507 | 117 | 245 | 109 | — | 15 | 21 | — |
| 55 a 59 | 344 | 92 | 148 | 84 | — | 11 | 8 | 1 |
| 60 a 64 | 341 | 79 | 113 | 135 | — | 6 | 8 | — |
| 65 a 69 | 228 | 50 | 64 | 104 | 1 | 4 | 5 | — |
| 70 a 74 | 190 | 34 | 56 | 96 | — | 3 | 1 | — |
| 75 y más | 176 | 34 | 24 | 117 | — | 1 | — | — |
| Ignorados | 33 | 4 | 5 | 1 | — | — | — | 23 |
| TOTALES | 8.426 | 3.780 | 3.439 | 815 | 4 | 123 | 240 | 25 |

Comuna de Panquehue

| Totales | | | | | | | | |
|----------------|--------------|--------------|--------------|------------|----------|-----------|------------|-----------|
| 12 a 14 | 247 | 247 | — | — | — | — | — | — |
| 15 a 19 | 369 | 336 | 28 | — | 1 | — | 4 | — |
| 20 a 24 | 370 | 227 | 128 | 1 | — | 2 | 12 | — |
| 25 a 29 | 278 | 102 | 160 | 2 | — | 3 | 11 | — |
| 30 a 34 | 274 | 65 | 184 | 3 | — | 1 | 21 | — |
| 35 a 39 | 279 | 50 | 191 | 5 | — | 5 | 28 | — |
| 40 a 44 | 238 | 46 | 155 | 16 | — | 6 | 15 | — |
| 45 a 49 | 190 | 41 | 114 | 16 | — | 5 | 14 | — |
| 50 a 54 | 167 | 43 | 101 | 17 | — | 1 | 5 | — |
| 55 a 59 | 135 | 19 | 84 | 24 | — | 2 | 6 | — |
| 60 a 64 | 101 | 17 | 58 | 20 | — | 1 | 5 | — |
| 65 a 69 | 72 | 9 | 31 | 31 | — | — | 1 | — |
| 70 a 74 | 35 | 7 | 19 | 7 | — | — | 2 | — |
| 75 y más | 43 | 2 | 16 | 25 | — | — | — | — |
| Ignorados | 18 | 2 | 4 | — | — | — | — | 12 |
| TOTALES | 2.816 | 1.213 | 1.273 | 167 | 1 | 26 | 124 | 12 |

Hombres

| | | | | | | | | |
|----------------|--------------|------------|------------|-----------|----------|----------|-----------|-----------|
| 12 a 14 | 134 | 134 | — | — | — | — | — | — |
| 15 a 19 | 215 | 213 | 1 | — | 1 | — | — | — |
| 20 a 24 | 217 | 169 | 43 | — | — | — | 5 | — |
| 25 a 29 | 163 | 79 | 76 | 1 | — | — | 7 | — |
| 30 a 34 | 155 | 58 | 85 | — | — | 1 | 11 | — |
| 35 a 39 | 157 | 44 | 96 | 4 | — | — | 13 | — |
| 40 a 44 | 133 | 38 | 83 | 4 | — | 1 | 7 | — |
| 45 a 49 | 111 | 33 | 61 | 8 | — | 1 | 8 | — |
| 50 a 54 | 108 | 35 | 62 | 7 | — | 1 | 3 | — |
| 55 a 59 | 78 | 19 | 46 | 9 | — | 1 | 3 | — |
| 60 a 64 | 61 | 12 | 37 | 8 | — | 1 | 3 | — |
| 65 a 69 | 41 | 7 | 20 | 13 | — | — | 1 | — |
| 70 a 74 | 26 | 6 | 15 | 4 | — | — | 1 | — |
| 75 y más | 21 | 1 | 12 | 8 | — | — | — | — |
| Ignorados | 15 | 2 | 3 | — | — | — | — | 10 |
| TOTALES | 1.635 | 850 | 640 | 66 | 1 | 6 | 62 | 10 |

Mujeres

| | | | | | | | | |
|----------------|--------------|------------|------------|------------|----------|-----------|-----------|----------|
| 12 a 14 | 113 | 113 | — | — | — | — | — | — |
| 15 a 19 | 154 | 123 | 27 | — | — | — | 4 | — |
| 20 a 24 | 153 | 58 | 85 | 1 | — | 2 | 7 | — |
| 25 a 29 | 115 | 23 | 84 | 1 | — | 3 | 4 | — |
| 30 a 34 | 119 | 7 | 99 | 3 | — | — | 10 | — |
| 35 a 39 | 122 | 6 | 95 | 1 | — | 5 | 15 | — |
| 40 a 44 | 105 | 8 | 72 | 12 | — | 5 | 8 | — |
| 45 a 49 | 79 | 8 | 53 | 8 | — | 4 | 6 | — |
| 50 a 54 | 59 | 8 | 39 | 10 | — | — | 2 | — |
| 55 a 59 | 57 | — | 38 | 15 | — | 1 | 3 | — |
| 60 a 64 | 40 | 5 | 21 | 12 | — | — | 2 | — |
| 65 a 69 | 31 | 2 | 11 | 18 | — | — | — | — |
| 70 a 74 | 9 | 1 | 4 | 3 | — | — | 1 | — |
| 75 y más | 22 | 1 | 4 | 17 | — | — | — | — |
| Ignorados | 3 | — | 1 | — | — | — | — | 2 |
| TOTALES | 1.181 | 363 | 633 | 101 | — | 20 | 62 | 2 |

* Este grupo de edad no fue considerado en los análisis del I TOMO por motivos de comparabilidad internacional.

| POBLACION SEGUN SU ESTADO CIVIL, POR GRUPOS DE EDAD Y SEXO | | | | | | | | | |
|--|-------|----------|---------|--------|----------|-----------|------------|----------|--|
| EDAD AÑOS | Total | Solteros | Casados | Viudos | Anulados | Separados | C./marital | Sin dato | |

Totales

| | | | | | | | | | |
|----------------|--------------|--------------|--------------|------------|----------|-----------|------------|-----------|---|
| 12 a 14 (*) | 496 | 496 | — | — | — | — | — | — | — |
| 15 a 19 | 621 | 598 | 21 | — | — | — | 1 | 1 | — |
| 20 a 24 | 546 | 365 | 169 | — | — | 2 | 10 | — | — |
| 25 a 29 | 444 | 181 | 245 | 4 | — | 4 | 9 | 1 | — |
| 30 a 34 | 375 | 92 | 263 | 5 | — | 2 | 13 | — | — |
| 35 a 39 | 386 | 82 | 275 | 11 | — | 2 | 14 | 2 | — |
| 40 a 44 | 317 | 61 | 224 | 15 | 1 | 2 | 14 | — | — |
| 45 a 49 | 287 | 56 | 185 | 22 | — | 4 | 19 | 1 | — |
| 50 a 54 | 253 | 31 | 165 | 38 | 1 | 4 | 14 | — | — |
| 55 a 59 | 183 | 24 | 126 | 27 | — | 2 | 4 | — | — |
| 60 a 64 | 180 | 29 | 107 | 38 | — | 1 | 5 | — | — |
| 65 a 69 | 136 | 18 | 70 | 46 | — | 1 | 1 | — | — |
| 70 a 74 | 96 | 14 | 44 | 33 | — | 3 | 2 | — | — |
| 75 y más | 79 | 7 | 25 | 46 | — | 1 | — | — | — |
| Ignorados | 12 | 3 | 2 | — | — | — | 1 | 6 | — |
| TOTALES | 4.411 | 2.057 | 1.921 | 285 | 2 | 28 | 107 | 11 | |

Hombres

| | | | | | | | | | |
|----------------|--------------|--------------|------------|-----------|----------|-----------|-----------|----------|---|
| 12 a 14 | 268 | 268 | — | — | — | — | — | — | — |
| 15 a 19 | 354 | 353 | — | — | — | — | — | 1 | — |
| 20 a 24 | 282 | 232 | 45 | — | — | — | 5 | — | — |
| 25 a 29 | 222 | 108 | 108 | — | — | 1 | 5 | — | — |
| 30 a 34 | 188 | 66 | 115 | 3 | — | — | 4 | — | — |
| 35 a 39 | 204 | 52 | 141 | 2 | — | 1 | 7 | 1 | — |
| 40 a 44 | 153 | 43 | 100 | 4 | — | 1 | 5 | — | — |
| 45 a 49 | 159 | 38 | 96 | 11 | — | 2 | 11 | 1 | — |
| 50 a 54 | 134 | 20 | 93 | 10 | 1 | 2 | 8 | — | — |
| 55 a 59 | 111 | 16 | 80 | 11 | — | 1 | 3 | — | — |
| 60 a 64 | 104 | 17 | 70 | 14 | — | 1 | 2 | — | — |
| 65 a 69 | 67 | 11 | 42 | 13 | — | 1 | — | — | — |
| 70 a 74 | 51 | 7 | 28 | 13 | — | 2 | 1 | — | — |
| 75 y más | 37 | 4 | 15 | 17 | — | 1 | — | — | — |
| Ignorados | 6 | 2 | — | — | — | — | — | 4 | — |
| TOTALES | 2.340 | 1.237 | 933 | 98 | 1 | 13 | 51 | 7 | |

Mujeres

| | | | | | | | | | |
|----------------|--------------|------------|------------|------------|----------|-----------|-----------|----------|---|
| 12 a 14 | 228 | 228 | — | — | — | — | — | — | — |
| 15 a 19 | 267 | 245 | 21 | — | — | — | 1 | — | — |
| 20 a 24 | 264 | 133 | 124 | — | — | 2 | 5 | — | — |
| 25 a 29 | 222 | 73 | 137 | 4 | — | 3 | 4 | 1 | — |
| 30 a 34 | 187 | 26 | 148 | 2 | — | 2 | 9 | — | — |
| 35 a 39 | 182 | 30 | 134 | 9 | — | 1 | 7 | 1 | — |
| 40 a 44 | 164 | 18 | 124 | 11 | 1 | 1 | 9 | — | — |
| 45 a 49 | 128 | 18 | 89 | 11 | — | 2 | 8 | — | — |
| 50 a 54 | 119 | 11 | 72 | 28 | — | 2 | 6 | — | — |
| 55 a 59 | 72 | 8 | 46 | 16 | — | 1 | 1 | — | — |
| 60 a 64 | 76 | 12 | 37 | 24 | — | — | 3 | — | — |
| 65 a 69 | 69 | 7 | 28 | 33 | — | — | 1 | — | — |
| 70 a 74 | 45 | 7 | 16 | 20 | — | 1 | 1 | — | — |
| 75 y más | 42 | 3 | 10 | 29 | — | — | — | — | — |
| Ignorados | 6 | 1 | 2 | — | — | — | 1 | 2 | — |
| TOTALES | 2.071 | 820 | 988 | 187 | 1 | 15 | 56 | 4 | |

Comuna de Putaendo

Totales

| | | | | | | | | | |
|----------------|--------------|--------------|--------------|------------|----------|-----------|------------|-----------|---|
| 12 a 14 | 729 | 727 | 1 | — | — | — | — | 1 | — |
| 15 a 19 | 1.003 | 977 | 18 | — | — | — | 8 | — | — |
| 20 a 24 | 938 | 682 | 228 | 4 | — | 5 | 18 | 1 | — |
| 25 a 29 | 733 | 328 | 361 | 5 | — | 7 | 29 | 3 | — |
| 30 a 34 | 703 | 227 | 420 | 16 | 1 | 4 | 35 | — | — |
| 35 a 39 | 626 | 143 | 431 | 24 | — | 10 | 18 | — | — |
| 40 a 44 | 600 | 128 | 408 | 27 | — | 11 | 26 | — | — |
| 45 a 49 | 490 | 100 | 323 | 32 | — | 10 | 25 | — | — |
| 50 a 54 | 446 | 85 | 271 | 71 | — | 4 | 14 | 1 | — |
| 55 a 59 | 373 | 57 | 216 | 81 | 1 | 7 | 11 | — | — |
| 60 a 64 | 379 | 72 | 208 | 86 | — | 4 | 9 | — | — |
| 65 a 69 | 208 | 51 | 88 | 62 | — | 2 | 5 | — | — |
| 70 a 74 | 169 | 33 | 73 | 57 | — | — | 6 | — | — |
| 75 y más | 200 | 51 | 56 | 88 | — | 2 | 2 | 1 | — |
| Ignorados | 23 | 12 | 3 | 1 | — | — | 1 | 6 | — |
| TOTALES | 7.620 | 3.673 | 3.105 | 554 | 2 | 66 | 207 | 13 | |

* Este grupo de edad no fue considerado en los análisis del I TOMO por motivos de comparabilidad internacional.

Comuna de Putaendo

(Continuación)

Cuadro No 2

POBLACION SEGUN SU ESTADO CIVIL, POR GRUPOS DE EDAD Y SEXO

| EDAD AÑOS | Total | Solteros | Casados | Viudos | Anulados | Separados | C. marital | Sin dato |
|----------------|--------------|--------------|--------------|------------|----------|-----------|------------|-----------|
| Hombres | | | | | | | | |
| 12 a 14 (*) | 371 | 370 | — | — | — | — | — | 1 |
| 15 a 19 | 497 | 494 | 1 | — | — | — | 2 | — |
| 20 a 24 | 455 | 381 | 66 | 1 | — | 1 | 6 | — |
| 25 a 29 | 330 | 168 | 144 | 2 | — | 2 | 12 | 2 |
| 30 a 34 | 356 | 129 | 202 | 5 | 1 | 2 | 17 | — |
| 35 a 39 | 296 | 73 | 207 | 4 | — | 2 | 10 | — |
| 40 a 44 | 306 | 70 | 215 | 6 | — | 5 | 10 | — |
| 45 a 49 | 234 | 51 | 158 | 12 | — | 3 | 10 | — |
| 50 a 54 | 222 | 37 | 154 | 19 | — | — | 11 | 1 |
| 55 a 59 | 189 | 24 | 129 | 25 | 1 | 2 | 8 | — |
| 60 a 64 | 173 | 30 | 116 | 19 | — | 2 | 6 | — |
| 65 a 69 | 101 | 23 | 52 | 21 | — | 1 | 4 | — |
| 70 a 74 | 79 | 14 | 45 | 17 | — | — | 3 | — |
| 75 y más | 92 | 19 | 40 | 32 | — | — | 1 | — |
| Ignorados | 13 | 4 | 2 | — | — | — | 1 | 6 |
| TOTALES | 3.714 | 1.887 | 1.531 | 163 | 2 | 20 | 101 | 10 |

| | | | | | | | | |
|----------------|--------------|--------------|--------------|------------|----------|-----------|------------|----------|
| Mujeres | | | | | | | | |
| 12 a 14 | 358 | 357 | 1 | — | — | — | — | — |
| 15 a 19 | 506 | 483 | 17 | — | — | — | 6 | — |
| 20 a 24 | 483 | 301 | 162 | 3 | — | 4 | 12 | 1 |
| 25 a 29 | 403 | 160 | 217 | 3 | — | 5 | 17 | 1 |
| 30 a 34 | 347 | 98 | 218 | 11 | — | 2 | 18 | — |
| 35 a 39 | 330 | 70 | 224 | 20 | — | 8 | 8 | — |
| 40 a 44 | 294 | 58 | 193 | 21 | — | 6 | 16 | — |
| 45 a 49 | 256 | 49 | 165 | 20 | — | 7 | 15 | — |
| 50 a 54 | 224 | 48 | 117 | 52 | — | 4 | 3 | — |
| 55 a 59 | 184 | 33 | 87 | 56 | — | 5 | 3 | — |
| 60 a 64 | 206 | 42 | 92 | 67 | — | 2 | 3 | — |
| 65 a 69 | 107 | 28 | 36 | 41 | — | 1 | 1 | — |
| 70 a 74 | 90 | 19 | 28 | 40 | — | — | 3 | — |
| 75 y más | 108 | 32 | 16 | 56 | — | 2 | 1 | 1 |
| Ignorados | 10 | 8 | 1 | 1 | — | — | — | — |
| TOTALES | 3.906 | 1.786 | 1.574 | 391 | — | 46 | 106 | 3 |

Comuna de Santa Maria

| Totales | | | | | | | | |
|----------------|--------------|--------------|--------------|------------|----------|-----------|------------|----------|
| 12 a 14 | 459 | 456 | 2 | — | — | — | 1 | — |
| 15 a 19 | 637 | 610 | 26 | — | — | — | 1 | — |
| 20 a 24 | 575 | 388 | 177 | 2 | — | 1 | 7 | — |
| 25 a 29 | 385 | 156 | 211 | 2 | — | — | 14 | 1 |
| 30 a 34 | 381 | 100 | 264 | 2 | — | 2 | 13 | — |
| 35 a 39 | 388 | 87 | 267 | 8 | — | 6 | 20 | — |
| 40 a 44 | 364 | 72 | 260 | 15 | — | 1 | 16 | — |
| 45 a 49 | 308 | 63 | 214 | 16 | — | 5 | 10 | — |
| 50 a 54 | 267 | 52 | 173 | 27 | — | 2 | 13 | — |
| 55 a 59 | 205 | 36 | 135 | 28 | — | 3 | 3 | — |
| 60 a 64 | 192 | 37 | 109 | 40 | — | 1 | 5 | — |
| 65 a 69 | 124 | 29 | 64 | 30 | — | — | 1 | — |
| 70 a 74 | 102 | 22 | 44 | 34 | — | 1 | 1 | — |
| 75 y más | 113 | 9 | 49 | 53 | — | — | 1 | 1 |
| Ignorados | 3 | 1 | — | — | — | — | — | 2 |
| TOTALES | 4.503 | 2.118 | 1.995 | 257 | — | 23 | 106 | 4 |

| Hombres | | | | | | | | |
|----------------|--------------|--------------|------------|-----------|----------|-----------|-----------|----------|
| 12 a 14 | 234 | 234 | — | — | — | — | — | — |
| 15 a 19 | 365 | 361 | 4 | — | — | — | — | — |
| 20 a 24 | 287 | 226 | 58 | — | — | 1 | 2 | — |
| 25 a 29 | 171 | 84 | 78 | — | — | 1 | 7 | 1 |
| 30 a 34 | 185 | 53 | 125 | 1 | — | 1 | 5 | — |
| 35 a 39 | 182 | 52 | 117 | 3 | — | 2 | 8 | — |
| 40 a 44 | 193 | 37 | 140 | 7 | — | 1 | 8 | — |
| 45 a 49 | 164 | 38 | 114 | 5 | — | 2 | 5 | — |
| 50 a 54 | 122 | 27 | 82 | 5 | — | 1 | 7 | — |
| 55 a 59 | 106 | 15 | 84 | 4 | — | 2 | 1 | — |
| 60 a 64 | 95 | 20 | 62 | 9 | — | — | 4 | — |
| 65 a 69 | 63 | 12 | 43 | 8 | — | — | — | — |
| 70 a 74 | 59 | 15 | 32 | 11 | — | 1 | — | — |
| 75 y más | 57 | 3 | 34 | 18 | — | — | 1 | 1 |
| Ignorados | 2 | 1 | — | — | — | — | — | 1 |
| TOTALES | 2.285 | 1.178 | 973 | 71 | — | 12 | 48 | 3 |

* Este grupo de edad no fue considerado en los análisis del I TOMO por motivos de comparabilidad internacional.

Comuna de Santa María

(Continuación)

Cuadro No. 9

| POBLACION SEGUN SU ESTADO CIVIL, POR GRUPOS DE EDAD Y SEXO | | | | | | | | | | |
|--|------|--|-------|----------|---------|--------|----------|-----------|------------|----------|
| EDAD | AÑOS | | Total | Solteros | Casados | Viudos | Anuñados | Separados | C. marital | Sin dato |

Mujeres

| | | | | | | | | | | |
|-----------|---|--------|-------|-----|-------|-----|---|----|----|---|
| 12 | a | 14 (*) | 225 | 222 | 2 | — | — | — | 1 | — |
| 15 | a | 19 | 272 | 249 | 22 | — | — | — | 1 | — |
| 20 | a | 24 | 288 | 162 | 119 | 2 | — | — | 5 | — |
| 25 | a | 29 | 214 | 72 | 133 | 2 | — | — | 7 | — |
| 30 | a | 34 | 196 | 47 | 139 | 1 | — | 1 | 8 | — |
| 35 | a | 39 | 206 | 35 | 150 | 5 | — | 4 | 12 | — |
| 40 | a | 44 | 171 | 35 | 120 | 8 | — | — | 8 | — |
| 45 | a | 49 | 144 | 25 | 100 | 11 | — | 3 | 5 | — |
| 50 | a | 54 | 145 | 25 | 91 | 22 | — | 1 | 6 | — |
| 55 | a | 59 | 99 | 21 | 51 | 24 | — | 1 | 2 | — |
| 60 | a | 64 | 97 | 17 | 47 | 31 | — | 1 | 1 | — |
| 65 | a | 69 | 61 | 17 | 21 | 22 | — | — | 1 | — |
| 70 | a | 74 | 43 | 7 | 12 | 23 | — | — | 1 | — |
| 75 | y | más | 56 | 6 | 15 | 35 | — | — | — | — |
| Ignorados | | | 1 | — | — | — | — | — | — | 1 |
| TOTALES | | | 2.218 | 940 | 1.022 | 186 | — | 11 | 58 | 1 |

Comuna de Los Andes

Totales

| | | | | | | | | | | |
|-----------|---|-----|--------|-------|-------|-------|----|-----|-----|----|
| 12 | a | 14 | 1.531 | 1.530 | 1 | — | — | — | — | — |
| 15 | a | 19 | 2.606 | 2.521 | 80 | — | — | — | 5 | — |
| 20 | a | 24 | 3.393 | 2.656 | 691 | 7 | 1 | 9 | 28 | 1 |
| 25 | a | 29 | 1.840 | 728 | 1.028 | 18 | — | 17 | 48 | 1 |
| 30 | a | 34 | 1.707 | 459 | 1.148 | 36 | 2 | 20 | 41 | 1 |
| 35 | a | 39 | 1.647 | 320 | 1.204 | 55 | 1 | 22 | 45 | — |
| 40 | a | 44 | 1.425 | 235 | 1.047 | 76 | 1 | 29 | 37 | — |
| 45 | a | 49 | 1.049 | 167 | 742 | 91 | 2 | 22 | 25 | — |
| 50 | a | 54 | 857 | 147 | 556 | 115 | 1 | 19 | 19 | — |
| 55 | a | 59 | 589 | 84 | 365 | 110 | — | 11 | 19 | — |
| 60 | a | 64 | 566 | 88 | 309 | 150 | — | 10 | 9 | — |
| 65 | a | 69 | 357 | 63 | 170 | 111 | — | 8 | 4 | 1 |
| 70 | a | 74 | 264 | 52 | 92 | 109 | 2 | 3 | 6 | — |
| 75 | a | más | 251 | 55 | 57 | 129 | — | 3 | 6 | 1 |
| Ignorados | | | 43 | 20 | 11 | — | — | 2 | — | 10 |
| TOTALES | | | 18.125 | 9.125 | 7.501 | 1.007 | 10 | 175 | 292 | 15 |

Hombres

| | | | | | | | | | | |
|-----------|---|-----|-------|-------|-------|-----|---|----|-----|----|
| 12 | a | 14 | 742 | 742 | — | — | — | — | — | — |
| 15 | a | 19 | 1.139 | 1.126 | 13 | — | — | — | — | — |
| 20 | a | 24 | 2.086 | 1.883 | 191 | 1 | — | 3 | 8 | — |
| 25 | a | 29 | 817 | 352 | 430 | 2 | — | 6 | 26 | 1 |
| 30 | a | 34 | 787 | 215 | 543 | 11 | — | 6 | 12 | — |
| 35 | a | 39 | 795 | 155 | 594 | 18 | 1 | 7 | 20 | — |
| 40 | a | 44 | 740 | 117 | 570 | 21 | 1 | 9 | 22 | — |
| 45 | a | 49 | 527 | 86 | 409 | 17 | 1 | 4 | 10 | — |
| 50 | a | 54 | 438 | 58 | 330 | 31 | — | 7 | 12 | — |
| 55 | a | 59 | 281 | 27 | 216 | 23 | — | 4 | 11 | — |
| 60 | a | 64 | 267 | 28 | 189 | 41 | — | 4 | 5 | — |
| 65 | a | 69 | 171 | 23 | 112 | 30 | — | 4 | 1 | 1 |
| 70 | a | 74 | 116 | 13 | 68 | 29 | — | 2 | 4 | — |
| 75 | y | más | 86 | 21 | 32 | 26 | — | 2 | 4 | 1 |
| Ignorados | | | 33 | 15 | 9 | — | — | 1 | — | 8 |
| TOTALES | | | 9.025 | 4.861 | 3.706 | 250 | 3 | 59 | 135 | 11 |

Mujeres

| | | | | | | | | | | |
|-----------|---|-----|-------|-------|-------|-----|---|-----|-----|---|
| 12 | a | 14 | 789 | 788 | 1 | — | — | — | — | — |
| 15 | a | 19 | 1.467 | 1.395 | 67 | — | — | — | 5 | — |
| 20 | a | 24 | 1.307 | 773 | 500 | 6 | 1 | 6 | 20 | 1 |
| 25 | a | 29 | 1.023 | 376 | 598 | 16 | — | 11 | 22 | — |
| 30 | a | 34 | 920 | 244 | 605 | 25 | 2 | 14 | 29 | 1 |
| 35 | a | 39 | 852 | 165 | 610 | 37 | — | 15 | 25 | — |
| 40 | a | 44 | 685 | 118 | 477 | 55 | — | 20 | 15 | — |
| 45 | a | 49 | 522 | 81 | 333 | 74 | 1 | 18 | 15 | — |
| 50 | a | 54 | 419 | 89 | 226 | 84 | 1 | 12 | 7 | — |
| 55 | a | 59 | 308 | 57 | 149 | 87 | — | 7 | 8 | — |
| 60 | a | 64 | 299 | 60 | 120 | 109 | — | 6 | 4 | — |
| 65 | a | 69 | 186 | 40 | 58 | 81 | — | 4 | 3 | — |
| 70 | a | 74 | 148 | 39 | 24 | 80 | 2 | 1 | 2 | — |
| 75 | y | más | 165 | 34 | 25 | 103 | — | 1 | 2 | — |
| Ignorados | | | 10 | 5 | 2 | — | — | 1 | — | 2 |
| TOTALES | | | 9.180 | 4.264 | 3.795 | 757 | 7 | 116 | 157 | 4 |

* Este grupo de edad no fue considerado en los análisis del I TOMO por motivos de comparabilidad internacional.

POBLACION SEGUN SU ESTADO CIVIL, POR GRUPOS DE EDAD Y SEXO

| EDAD AÑOS | Total | Solteros | Casados | Viudos | Anulados | Separados | C./marital | Sin dato |
|----------------|--------------|--------------|--------------|------------|----------|-----------|------------|----------|
| Totales | | | | | | | | |
| 12 a 14 (*) | 476 | 476 | — | — | — | — | — | — |
| 15 a 19 | 631 | 604 | 25 | — | — | — | 1 | 1 |
| 20 a 24 | 477 | 315 | 142 | 2 | — | 1 | 16 | 1 |
| 25 a 29 | 371 | 167 | 179 | 1 | — | 2 | 21 | 1 |
| 30 a 34 | 309 | 87 | 201 | 3 | 1 | 3 | 14 | — |
| 35 a 39 | 328 | 68 | 227 | 8 | — | 5 | 20 | — |
| 40 a 44 | 285 | 57 | 203 | 8 | — | 4 | 13 | — |
| 45 a 49 | 251 | 40 | 181 | 18 | — | 1 | 10 | 1 |
| 50 a 54 | 253 | 46 | 162 | 25 | — | 11 | 9 | — |
| 55 a 59 | 185 | 22 | 112 | 33 | — | 3 | 14 | 1 |
| 60 a 64 | 131 | 25 | 71 | 26 | 1 | 1 | 7 | — |
| 65 a 69 | 102 | 25 | 46 | 24 | — | 2 | 5 | — |
| 70 a 74 | 85 | 14 | 28 | 36 | — | 4 | 3 | — |
| 75 y más | 83 | 22 | 24 | 33 | — | 2 | 2 | — |
| Ignorados | 7 | 2 | 2 | — | — | 1 | 1 | 1 |
| TOTALES | 3.974 | 1.970 | 1.603 | 217 | 2 | 40 | 136 | 6 |

| Hombres | | | | | | | | |
|----------------|--------------|--------------|------------|-----------|----------|-----------|-----------|----------|
| 12 a 14 | 270 | 270 | — | — | — | — | — | — |
| 15 a 19 | 401 | 396 | 3 | — | — | — | 1 | 1 |
| 20 a 24 | 238 | 189 | 45 | — | — | — | 4 | — |
| 25 a 29 | 192 | 100 | 80 | 1 | — | 1 | 9 | 1 |
| 30 a 34 | 158 | 58 | 92 | 1 | 1 | 1 | 5 | — |
| 35 a 39 | 154 | 39 | 100 | 1 | — | 2 | 12 | — |
| 40 a 44 | 151 | 32 | 108 | 3 | — | 1 | 7 | — |
| 45 a 49 | 142 | 24 | 108 | 5 | — | — | 5 | — |
| 50 a 54 | 120 | 21 | 81 | 10 | — | 3 | 5 | — |
| 55 a 59 | 100 | 12 | 67 | 11 | — | 1 | 9 | — |
| 60 a 64 | 66 | 8 | 46 | 8 | — | — | 4 | — |
| 65 a 69 | 52 | 11 | 30 | 8 | — | 1 | 2 | — |
| 70 a 74 | 43 | 7 | 20 | 12 | — | 1 | 3 | — |
| 75 y más | 39 | 8 | 16 | 13 | — | 2 | — | — |
| Ignorados | 4 | 2 | 1 | — | — | 1 | — | — |
| TOTALES | 2.130 | 1.177 | 797 | 73 | 1 | 14 | 66 | 2 |

| Mujeres | | | | | | | | |
|----------------|--------------|------------|------------|------------|----------|-----------|-----------|----------|
| 12 a 14 | 206 | 206 | — | — | — | — | — | — |
| 15 a 19 | 230 | 208 | 22 | — | — | — | — | — |
| 20 a 24 | 239 | 126 | 97 | 2 | — | 1 | 12 | 1 |
| 25 a 29 | 179 | 67 | 99 | — | — | 1 | 12 | — |
| 30 a 34 | 151 | 29 | 109 | 2 | — | 2 | 9 | — |
| 35 a 39 | 174 | 29 | 127 | 7 | — | 3 | 8 | — |
| 40 a 44 | 134 | 25 | 95 | 5 | — | 3 | 6 | — |
| 45 a 49 | 109 | 16 | 73 | 13 | — | 1 | 5 | 1 |
| 50 a 54 | 133 | 25 | 81 | 15 | — | 8 | 4 | — |
| 55 a 59 | 85 | 10 | 45 | 22 | — | 2 | 5 | 1 |
| 60 a 64 | 65 | 17 | 25 | 18 | 1 | 1 | 3 | — |
| 65 a 69 | 50 | 14 | 16 | 16 | — | 1 | 3 | — |
| 70 a 74 | 42 | 7 | 8 | 24 | — | 3 | — | — |
| 75 y más | 44 | 14 | 8 | 20 | — | — | 2 | — |
| Ignorados | 3 | — | 1 | — | — | — | 1 | 1 |
| TOTALES | 1.844 | 793 | 806 | 144 | 1 | 26 | 70 | 4 |

Comuna de Rinconada

| Totales | | | | | | | | |
|----------------|--------------|--------------|------------|------------|----------|-----------|------------|-----------|
| 12 a 14 | 261 | 261 | — | — | — | — | — | — |
| 15 a 19 | 320 | 303 | 15 | 1 | — | — | 1 | — |
| 20 a 24 | 314 | 216 | 87 | — | — | 1 | 10 | — |
| 25 a 29 | 218 | 92 | 114 | 2 | — | 3 | 7 | — |
| 30 a 34 | 192 | 55 | 120 | 3 | — | 2 | 12 | — |
| 35 a 39 | 217 | 50 | 135 | 7 | — | 3 | 21 | 1 |
| 40 a 44 | 184 | 43 | 113 | 10 | — | 1 | 17 | — |
| 45 a 49 | 154 | 34 | 91 | 10 | — | 2 | 17 | — |
| 50 a 54 | 142 | 30 | 73 | 27 | — | — | 12 | — |
| 55 a 59 | 105 | 21 | 60 | 18 | — | 1 | 5 | — |
| 60 a 64 | 94 | 24 | 49 | 18 | — | 1 | 2 | — |
| 65 a 69 | 69 | 10 | 28 | 26 | — | 1 | 4 | — |
| 70 a 74 | 54 | 9 | 23 | 21 | — | 1 | — | — |
| 75 a más | 44 | 5 | 16 | 23 | — | — | — | — |
| Ignorados | 14 | 4 | 1 | — | — | — | — | 9 |
| TOTALES | 2.382 | 1.157 | 925 | 166 | — | 16 | 108 | 10 |

* Este grupo de edad no fue considerado en los análisis del I TOMO por motivos de comparabilidad internacional.

(Continuación)

POBLACION SEGUN SU ESTADO CIVIL, POR GRUPOS DE EDAD Y SEXO

| EDAD AÑOS | | | Total | Solteros | Casados | Viudos | Anulados | Separados | C./marital | Sin dato |
|------------------------------|---|--------|--------------|--------------|--------------|------------|----------|-----------|------------|-----------|
| Hombres | | | | | | | | | | |
| 12 | a | 14 (*) | 138 | 138 | — | — | — | — | — | — |
| 15 | a | 19 | 178 | 177 | 1 | — | — | — | — | — |
| 20 | a | 24 | 179 | 151 | 25 | — | — | — | 3 | — |
| 25 | a | 29 | 114 | 59 | 49 | — | — | 1 | 5 | — |
| 30 | a | 34 | 99 | 34 | 57 | — | — | 2 | 6 | — |
| 35 | a | 39 | 119 | 32 | 73 | 2 | — | 2 | 9 | 1 |
| 40 | a | 44 | 103 | 29 | 59 | 4 | — | — | 11 | — |
| 45 | a | 49 | 84 | 21 | 48 | 6 | — | 1 | 8 | — |
| 50 | a | 54 | 71 | 18 | 34 | 13 | — | — | 6 | — |
| 55 | a | 59 | 60 | 13 | 38 | 6 | — | 1 | 2 | — |
| 60 | a | 64 | 55 | 18 | 30 | 6 | — | — | 1 | — |
| 65 | a | 69 | 34 | 3 | 19 | 8 | — | 1 | 3 | — |
| 70 | a | 74 | 25 | 4 | 13 | 7 | — | 1 | — | — |
| 75 | y | más | 25 | 3 | 11 | 11 | — | — | — | — |
| Ignorados | | | 6 | 1 | — | — | — | — | — | 5 |
| TOTALES | | | 1.290 | 701 | 457 | 63 | — | 9 | 54 | 6 |
| Mujeres | | | | | | | | | | |
| 12 | a | 14 | 123 | 123 | — | — | — | — | — | — |
| 15 | a | 19 | 142 | 126 | 14 | 1 | — | — | 1 | — |
| 20 | a | 24 | 135 | 65 | 62 | — | — | 1 | 7 | — |
| 25 | a | 29 | 104 | 33 | 65 | 2 | — | 2 | 2 | — |
| 30 | a | 34 | 93 | 21 | 63 | 3 | — | — | 6 | — |
| 35 | a | 39 | 98 | 18 | 62 | 5 | — | 1 | 12 | — |
| 40 | a | 44 | 81 | 14 | 54 | 6 | — | 1 | 6 | — |
| 45 | a | 49 | 70 | 13 | 43 | 4 | — | 1 | 9 | — |
| 50 | a | 54 | 71 | 12 | 39 | 14 | — | — | 6 | — |
| 55 | a | 59 | 45 | 8 | 22 | 12 | — | — | 3 | — |
| 60 | a | 64 | 39 | 6 | 19 | 12 | — | 1 | 1 | — |
| 65 | a | 69 | 35 | 7 | 9 | 18 | — | — | 1 | — |
| 70 | a | 74 | 29 | 5 | 10 | 14 | — | — | — | — |
| 75 | y | más | 19 | 2 | 5 | 12 | — | — | — | — |
| Ignorados | | | 8 | 3 | 1 | — | — | — | — | 4 |
| TOTALES | | | 1.092 | 456 | 468 | 103 | — | 7 | 54 | 4 |
| Comuna de San Esteban | | | | | | | | | | |
| Totales | | | | | | | | | | |
| 12 | a | 14 | 531 | 531 | — | — | — | — | — | — |
| 15 | a | 19 | 722 | 692 | 29 | — | — | — | 1 | — |
| 20 | a | 24 | 574 | 385 | 178 | 1 | — | 1 | 9 | — |
| 25 | a | 29 | 424 | 163 | 239 | 5 | — | 4 | 13 | — |
| 30 | a | 34 | 386 | 102 | 249 | 9 | — | 8 | 17 | 1 |
| 35 | a | 39 | 432 | 88 | 302 | 10 | 1 | 10 | 21 | — |
| 40 | a | 44 | 369 | 62 | 266 | 16 | 1 | 7 | 17 | — |
| 45 | a | 49 | 290 | 31 | 213 | 30 | — | 4 | 10 | 2 |
| 50 | a | 54 | 261 | 37 | 186 | 19 | — | 12 | 7 | — |
| 55 | a | 59 | 220 | 31 | 143 | 36 | — | 5 | 5 | — |
| 60 | a | 64 | 212 | 37 | 117 | 44 | 1 | 8 | 5 | — |
| 65 | a | 69 | 132 | 15 | 81 | 32 | — | 1 | 3 | — |
| 70 | a | 74 | 111 | 19 | 57 | 33 | — | 1 | 1 | — |
| 75 | y | más | 100 | 18 | 34 | 44 | — | 3 | 1 | — |
| Ignorados | | | 13 | — | 4 | — | — | — | 1 | 8 |
| TOTALES | | | 4.777 | 2.211 | 2.098 | 279 | 3 | 64 | 111 | 11 |
| Hombres | | | | | | | | | | |
| 12 | a | 14 | 277 | 277 | — | — | — | — | — | — |
| 15 | a | 19 | 406 | 402 | 4 | — | — | — | — | — |
| 20 | a | 24 | 279 | 236 | 41 | — | — | — | 2 | — |
| 25 | a | 29 | 228 | 106 | 111 | 3 | — | 1 | 7 | — |
| 30 | a | 34 | 195 | 72 | 107 | 3 | — | 5 | 8 | — |
| 35 | a | 39 | 219 | 49 | 148 | 2 | 1 | 7 | 12 | — |
| 40 | a | 44 | 197 | 42 | 141 | 4 | 1 | 2 | 7 | — |
| 45 | a | 49 | 155 | 19 | 119 | 9 | — | 2 | 5 | 1 |
| 50 | a | 54 | 125 | 20 | 91 | 6 | — | 5 | 3 | — |
| 55 | a | 59 | 121 | 19 | 83 | 13 | — | 4 | 2 | — |
| 60 | a | 64 | 115 | 17 | 75 | 14 | 1 | 4 | 4 | — |
| 65 | a | 69 | 77 | 6 | 57 | 12 | — | 1 | 1 | — |
| 70 | a | 74 | 62 | 10 | 38 | 13 | — | — | 1 | — |
| 75 | y | más | 62 | 12 | 27 | 19 | — | 3 | 1 | — |
| Ignorados | | | 5 | — | 2 | — | — | — | 1 | 2 |
| TOTALES | | | 2.523 | 1.287 | 1.044 | 98 | 3 | 34 | 54 | 3 |

* Este grupo de edad no fue considerado en los análisis del I TOMO por motivos de comparabilidad internacional.

POBLACION SEGUN SU ESTADO CIVIL, POR GRUPOS DE EDAD Y SEXO

| EDAD | ANOS | Total | Solteros | Casados | Viudos | Anulados | Separados | U. marital | Sin dato |
|-----------|----------|-------|----------|---------|--------|----------|-----------|------------|----------|
| Mujeres | | | | | | | | | |
| 12 | a 14 (*) | 254 | 254 | — | — | — | — | — | — |
| 15 | a 19 | 316 | 290 | 25 | — | — | — | 1 | — |
| 20 | a 24 | 295 | 149 | 137 | 1 | — | 1 | 7 | — |
| 25 | a 29 | 196 | 57 | 128 | 2 | — | 3 | 6 | — |
| 30 | a 34 | 191 | 30 | 142 | 6 | — | 3 | 9 | 1 |
| 35 | a 39 | 213 | 39 | 154 | 8 | — | 3 | 9 | — |
| 40 | a 44 | 172 | 20 | 125 | 12 | — | 5 | 10 | — |
| 45 | a 49 | 135 | 12 | 94 | 31 | — | 2 | 5 | 1 |
| 50 | a 54 | 136 | 17 | 95 | 13 | — | 7 | 4 | — |
| 55 | a 59 | 99 | 12 | 60 | 23 | — | 1 | 3 | — |
| 60 | a 64 | 97 | 20 | 42 | 30 | — | 4 | 1 | — |
| 65 | a 69 | 55 | 9 | 24 | 30 | — | — | 2 | — |
| 70 | a 74 | 49 | 9 | 19 | 20 | — | 1 | — | — |
| 75 | y más | 38 | 6 | 7 | 25 | — | — | — | 6 |
| Ignorados | | 8 | — | 2 | — | — | — | — | 6 |
| TOTALES | | 2.254 | 924 | 1.054 | 181 | — | 30 | 57 | 8 |

* Este grupo de edad no fue considerado en los análisis del I TOMO por motivos de comparabilidad internacional.

Provincia de Aconcagua
Resumen por comunas

Cuadro No 3

| NACIONALIDAD DE LA POBLACION POR GRUPOS DE EDAD Y SEXO | | | | | | | | |
|--|---------------|-------------------|----------------|-----------|-------------|----------------------|--------|-------|
| DIVISION ADMINISTRATIVA | Total general | POBLACION CHILENA | | | | POBLACION EXTRANJERA | | |
| | | Total chilena | Por nacimiento | Araucanos | Nacionaliz. | Total | Urbano | Rural |
| Totales | | | | | | | | |
| PROVINCIA | 128.378 | 127.505 | 127.384 | 11 | 110 | 873 | 586 | 387 |
| Depto. de Petorca | 34.413 | 34.317 | 34.303 | 1 | 13 | 96 | 62 | 34 |
| Comunas: | | | | | | | | |
| La Ligua | 11.762 | 11.739 | 11.735 | — | 4 | 23 | 15 | 8 |
| Petorca | 8.408 | 8.396 | 8.395 | — | 1 | 12 | 3 | 7 |
| Cabildo | 9.245 | 9.210 | 9.206 | 1 | 3 | 35 | 21 | 14 |
| Zapallar | 3.144 | 3.136 | 3.133 | — | 3 | 8 | 7 | 1 |
| Papudo | 1.854 | 1.836 | 1.834 | — | 2 | 18 | 14 | 4 |
| Depto. de San Felipe | 51.421 | 51.012 | 50.983 | 1 | 28 | 409 | 222 | 187 |
| Comunas: | | | | | | | | |
| San Felipe | 22.538 | 22.271 | 22.259 | — | 12 | 267 | 189 | 78 |
| Panquehue | 4.296 | 4.261 | 4.258 | — | 3 | 35 | 2 | 33 |
| Catemu | 6.793 | 6.753 | 6.750 | — | 3 | 40 | 19 | 21 |
| Putendo | 11.054 | 11.023 | 11.022 | 1 | 5 | 26 | 9 | 17 |
| Santa María | 6.740 | 6.699 | 6.694 | — | 5 | 41 | 3 | 38 |
| Depto. Los Andes | 42.544 | 42.176 | 42.098 | 9 | 69 | 368 | 302 | 66 |
| Comunas: | | | | | | | | |
| Los Andes | 25.689 | 25.376 | 25.326 | 8 | 42 | 313 | 294 | 19 |
| Calle Larga | 5.943 | 5.933 | 5.931 | 1 | 1 | 10 | — | 10 |
| Rinconada | 3.570 | 3.556 | 3.556 | — | — | 14 | 8 | 6 |
| San Esteban | 7.342 | 7.311 | 7.285 | — | 26 | 31 | — | 31 |
| Hombres | | | | | | | | |
| PROVINCIA | 65.272 | 64.759 | 64.698 | 3 | 58 | 513 | 353 | 160 |
| Depto. de Petorca | 17.765 | 17.704 | 17.697 | — | 7 | 61 | 38 | 23 |
| Comunas: | | | | | | | | |
| La Ligua | 5.851 | 5.835 | 5.833 | — | 2 | 16 | 12 | 4 |
| Petorca | 4.263 | 4.253 | 4.253 | — | — | 10 | 4 | 6 |
| Cabildo | 4.936 | 4.961 | 4.960 | — | 1 | 25 | 13 | 12 |
| Zapallar | 1.703 | 1.700 | 1.697 | — | 3 | 3 | 3 | — |
| Papudo | 962 | 955 | 954 | — | 1 | 7 | 6 | 1 |
| Depto. de San Felipe | 25.880 | 25.653 | 25.633 | 1 | 19 | 227 | 129 | 98 |
| Comunas: | | | | | | | | |
| San Felipe | 11.019 | 10.877 | 10.869 | — | 8 | 142 | 110 | 32 |
| Panquehue | 2.405 | 2.384 | 2.382 | — | 2 | 21 | 1 | 20 |
| Catemu | 3.571 | 3.547 | 3.545 | — | 2 | 24 | 10 | 14 |
| Putendo | 5.445 | 5.427 | 5.423 | 1 | 3 | 18 | 7 | 11 |
| Santa María | 3.440 | 3.418 | 3.414 | — | 4 | 22 | 1 | 21 |
| Depto. de Los Andes | 21.627 | 21.402 | 21.368 | 2 | 32 | 225 | 186 | 39 |
| Comunas: | | | | | | | | |
| Los Andes | 12.729 | 12.537 | 12.515 | 1 | 21 | 192 | 130 | 12 |
| Calle Larga | 3.178 | 3.173 | 3.171 | 1 | 1 | 5 | — | 5 |
| Rinconada | 1.894 | 1.884 | 1.884 | — | — | 10 | 6 | 4 |
| San Esteban | 3.826 | 3.808 | 3.798 | — | 10 | 18 | — | 18 |
| Mujeres | | | | | | | | |
| PROVINCIA | 63.106 | 62.746 | 62.686 | 8 | 52 | 360 | 233 | 127 |
| Depto. de Petorca | 16.648 | 16.613 | 16.606 | 1 | 6 | 35 | 24 | 11 |
| Comunas: | | | | | | | | |
| La Ligua | 5.911 | 5.904 | 5.902 | — | 2 | 7 | 3 | 4 |
| Petorca | 4.145 | 4.143 | 4.142 | — | 1 | 2 | 1 | 1 |
| Cabildo | 4.259 | 4.249 | 4.246 | 1 | 2 | 10 | 8 | 2 |
| Zapallar | 1.441 | 1.436 | 1.436 | — | — | 5 | 4 | 1 |
| Papudo | 892 | 881 | 880 | — | 1 | 11 | 8 | 3 |
| Depto. de San Felipe | 25.541 | 25.359 | 25.350 | — | 9 | 182 | 93 | 89 |
| Comunas: | | | | | | | | |
| San Felipe | 11.519 | 11.394 | 1.390 | — | 4 | 125 | 79 | 46 |
| Panquehue | 1.891 | 1.877 | 1.876 | — | 1 | 14 | 1 | 13 |
| Catemu | 3.222 | 3.206 | 3.205 | — | 1 | 16 | 9 | 7 |
| Putendo | 5.609 | 5.601 | 5.599 | — | 2 | 8 | 2 | 6 |
| Santa María | 3.300 | 3.281 | 3.280 | — | 1 | 19 | 2 | 17 |
| Depto. de Los Andes | 20.917 | 20.774 | 20.730 | 7 | 37 | 143 | 116 | 27 |
| Comunas: | | | | | | | | |
| Los Andes | 12.960 | 12.839 | 12.811 | 7 | 21 | 121 | 114 | 7 |
| Calle Larga | 2.765 | 2.760 | 2.760 | — | — | 5 | — | 5 |
| Rinconada | 1.676 | 1.672 | 1.672 | — | — | 4 | 2 | 2 |
| San Esteban | 3.516 | 3.503 | 3.487 | — | 16 | 13 | — | 13 |

NACIONALIDAD DE LA POBLACION POR GRUPOS DE EDAD Y SEXO

| EDAD AÑOS | Total general | POBLACION CHILENA | | | | POBLACION EXTRANJERA | | |
|----------------|----------------|-------------------|----------------|-----------|-------------|----------------------|------------|------------|
| | | Total | Por nacimiento | Araucanos | Nacionaliz. | Total | Urbano | Rural |
| Totales | | | | | | | | |
| 0 a 4 | 16.466 | 16.454 | 16.449 | 1 | 4 | 12 | 6 | 6 |
| 5 a 9 | 17.975 | 17.951 | 17.948 | 1 | 2 | 24 | 12 | 12 |
| 10 a 14 | 14.921 | 14.891 | 14.886 | — | 5 | 30 | 16 | 14 |
| 15 a 19 | 12.456 | 12.434 | 12.428 | 2 | 4 | 22 | 15 | 7 |
| 20 a 24 | 12.718 | 12.690 | 12.686 | 1 | 3 | 28 | 13 | 15 |
| 25 a 29 | 8.480 | 8.433 | 8.425 | 1 | 7 | 47 | 30 | 17 |
| 30 a 34 | 7.779 | 7.733 | 7.725 | 2 | 6 | 46 | 31 | 15 |
| 35 a 39 | 7.824 | 7.768 | 7.760 | — | 8 | 56 | 32 | 24 |
| 40 a 44 | 6.726 | 6.623 | 6.609 | 1 | 13 | 103 | 75 | 28 |
| 45 a 49 | 5.530 | 5.438 | 5.415 | 1 | 17 | 97 | 69 | 28 |
| 50 a 54 | 4.807 | 4.713 | 4.702 | 1 | 10 | 94 | 63 | 31 |
| 55 a 59 | 3.542 | 3.455 | 3.448 | — | 7 | 87 | 59 | 28 |
| 60 a 64 | 3.248 | 3.167 | 3.155 | — | 12 | 79 | 60 | 19 |
| 65 a 69 | 2.193 | 2.132 | 2.126 | — | 6 | 61 | 47 | 14 |
| 70 a 74 | 1.693 | 1.660 | 1.657 | — | 3 | 33 | 18 | 15 |
| 75 a 79 | 822 | 799 | 799 | — | — | 23 | 16 | 7 |
| 80 a 84 | 539 | 523 | 521 | — | 2 | 16 | 12 | 4 |
| 85 a 89 | 211 | 208 | 208 | — | — | 3 | 3 | — |
| 90 a 94 | 101 | 100 | 100 | — | — | 1 | — | 1 |
| 95 a 99 | 48 | 46 | 46 | — | — | 2 | 2 | — |
| 100 y más | 29 | 29 | 28 | — | 1 | — | — | — |
| Ignorados | 272 | 263 | 263 | — | — | 9 | 7 | 2 |
| TOTALES | 128.378 | 127.505 | 127.384 | 11 | 110 | 873 | 586 | 287 |
| Hombres | | | | | | | | |
| 0 a 4 | 8.386 | 8.380 | 8.380 | — | — | 6 | 4 | 2 |
| 5 a 9 | 9.024 | 9.012 | 9.010 | 1 | 1 | 12 | 6 | 6 |
| 10 a 14 | 7.489 | 7.477 | 7.475 | — | 2 | 12 | 8 | 4 |
| 15 a 19 | 6.413 | 6.398 | 6.397 | — | 1 | 15 | 9 | 6 |
| 20 a 24 | 6.948 | 6.937 | 6.936 | — | 1 | 11 | 5 | 6 |
| 25 a 29 | 4.120 | 4.095 | 4.092 | — | 3 | 25 | 16 | 9 |
| 30 a 34 | 3.929 | 3.905 | 3.904 | 1 | — | 24 | 16 | 8 |
| 35 a 39 | 3.854 | 3.826 | 3.823 | — | 3 | 28 | 13 | 15 |
| 40 a 44 | 3.589 | 3.531 | 3.522 | 1 | 8 | 58 | 43 | 15 |
| 45 a 49 | 2.875 | 2.815 | 2.805 | — | 10 | 60 | 44 | 16 |
| 50 a 54 | 2.379 | 2.316 | 2.307 | — | 9 | 63 | 42 | 21 |
| 55 a 59 | 1.838 | 1.786 | 1.779 | — | 7 | 52 | 40 | 12 |
| 60 a 64 | 1.594 | 1.545 | 1.540 | — | 5 | 49 | 38 | 11 |
| 65 a 69 | 1.086 | 1.047 | 1.043 | — | 4 | 39 | 32 | 7 |
| 70 a 74 | 790 | 769 | 767 | — | 2 | 21 | 9 | 12 |
| 75 a 79 | 397 | 379 | 379 | — | — | 18 | 12 | 6 |
| 80 a 84 | 245 | 236 | 234 | — | 2 | 9 | 7 | 2 |
| 85 a 89 | 88 | 87 | 87 | — | — | 1 | 1 | — |
| 90 a 94 | 30 | 29 | 29 | — | — | 1 | — | 1 |
| 95 a 99 | 18 | 17 | 17 | — | — | 1 | 1 | — |
| 100 y más | 11 | 11 | 11 | — | — | — | — | — |
| Ignorados | 169 | 161 | 161 | — | — | 8 | 7 | 1 |
| TOTALES | 65.272 | 64.759 | 64.698 | 3 | 58 | 513 | 353 | 160 |
| Mujeres | | | | | | | | |
| 0 a 4 | 8.080 | 8.074 | 8.069 | 1 | 4 | 6 | 2 | 4 |
| 5 a 9 | 8.951 | 8.939 | 8.938 | — | 1 | 12 | 6 | 6 |
| 10 a 14 | 7.432 | 7.414 | 7.411 | — | 3 | 18 | 8 | 10 |
| 15 a 19 | 6.043 | 6.036 | 6.031 | 2 | 3 | 7 | 6 | 1 |
| 20 a 24 | 5.770 | 5.753 | 5.750 | 1 | 2 | 17 | 8 | 9 |
| 25 a 29 | 4.360 | 4.338 | 4.333 | 1 | 4 | 22 | 14 | 8 |
| 30 a 34 | 3.850 | 3.828 | 3.821 | 1 | 6 | 22 | 15 | 7 |
| 35 a 39 | 3.970 | 3.942 | 3.937 | — | 5 | 28 | 19 | 9 |
| 40 a 44 | 3.137 | 3.092 | 3.087 | — | 5 | 45 | 32 | 13 |
| 45 a 49 | 2.655 | 2.618 | 2.610 | 1 | 7 | 37 | 25 | 12 |
| 50 a 54 | 2.428 | 2.397 | 2.395 | 1 | 1 | 31 | 21 | 10 |
| 55 a 59 | 1.704 | 1.669 | 1.669 | — | — | 35 | 19 | 16 |
| 60 a 64 | 1.652 | 1.622 | 1.615 | — | 7 | 30 | 22 | 8 |
| 65 a 69 | 1.107 | 1.085 | 1.083 | — | 2 | 22 | 15 | 7 |
| 70 a 74 | 903 | 891 | 890 | — | 1 | 12 | 9 | 3 |
| 75 a 79 | 425 | 420 | 420 | — | — | 5 | 4 | 1 |
| 80 a 84 | 294 | 287 | 287 | — | — | 7 | 5 | 2 |
| 85 a 89 | 123 | 121 | 121 | — | — | 2 | 2 | — |
| 90 a 94 | 71 | 71 | 71 | — | — | — | — | — |
| 95 a 99 | 30 | 29 | 29 | — | — | 1 | 1 | — |
| 100 y más | 18 | 18 | 17 | — | 1 | — | — | — |
| Ignorados | 103 | 102 | 102 | — | — | 1 | — | 1 |
| TOTALES | 63.106 | 62.746 | 62.686 | 8 | 52 | 360 | 233 | 127 |

NACIONALIDAD DE LA POBLACION POR GRUPOS DE EDAD Y SEXO

| EDAD AÑOS | Total general | POBLACION CHILENA | | | | POBLACION EXTRANJERA | | |
|----------------|------------------|-------------------|---------------------|-----------|-------------|----------------------|-----------|----------|
| | | Total | Por na- cimiento | Araucanos | Nacionaliz. | Total | Urbano | Rural |
| Totales | | | | | | | | |
| 0 a 4 | 1.489 | 1.489 | 1.489 | — | — | — | — | — |
| 5 a 9 | 1.641 | 1.641 | 1.641 | — | — | — | — | — |
| 10 a 14 | 1.504 | 1.503 | 1.503 | — | — | 1 | — | 1 |
| 15 a 19 | 1.226 | 1.226 | 1.226 | — | — | — | — | — |
| 20 a 24 | 973 | 973 | 973 | — | — | — | — | — |
| 25 a 29 | 734 | 733 | 732 | — | 1 | 1 | — | 1 |
| 30 a 34 | 688 | 685 | 685 | — | — | 3 | 3 | — |
| 35 a 39 | 719 | 718 | 717 | — | 1 | 1 | 1 | — |
| 40 a 44 | 623 | 619 | 618 | — | 1 | 4 | 4 | — |
| 45 a 49 | 537 | 536 | 535 | — | 1 | 1 | 1 | — |
| 50 a 54 | 439 | 438 | 438 | — | — | 1 | — | 1 |
| 55 a 59 | 313 | 309 | 309 | — | — | 4 | 1 | 3 |
| 60 a 64 | 293 | 289 | 289 | — | — | 4 | 3 | 1 |
| 65 a 69 | 213 | 211 | 211 | — | — | 2 | 2 | — |
| 70 a 74 | 164 | 164 | 164 | — | — | — | — | — |
| 75 a 79 | 82 | 82 | 82 | — | — | — | — | — |
| 80 a 84 | 61 | 60 | 60 | — | — | 1 | — | 1 |
| 85 a 89 | 25 | 25 | 25 | — | — | — | — | — |
| 90 a 94 | 18 | 18 | 18 | — | — | — | — | — |
| 95 a 99 | 5 | 5 | 5 | — | — | — | — | — |
| 100 y más | 4 | 4 | 4 | — | — | — | — | — |
| Ignorados | 11 | 11 | 11 | — | — | — | — | — |
| TOTALES | 11.762 | 11.739 | 11.735 | — | 4 | 23 | 15 | 8 |
| Hombres | | | | | | | | |
| 0 a 4 | 759 | 759 | 759 | — | — | — | — | — |
| 5 a 9 | 794 | 794 | 794 | — | — | — | — | — |
| 10 a 14 | 759 | 759 | 759 | — | — | — | — | — |
| 15 a 19 | 623 | 623 | 623 | — | — | — | — | — |
| 20 a 24 | 485 | 485 | 485 | — | — | — | — | — |
| 25 a 29 | 349 | 348 | 347 | — | 1 | 1 | — | 1 |
| 30 a 34 | 368 | 367 | 367 | — | — | 1 | 1 | — |
| 35 a 39 | 341 | 340 | 340 | — | — | 1 | 1 | — |
| 40 a 44 | 330 | 326 | 326 | — | — | 4 | 4 | — |
| 45 a 49 | 270 | 270 | 269 | — | 1 | — | — | — |
| 50 a 54 | 209 | 208 | 208 | — | — | 1 | 1 | 1 |
| 55 a 59 | 153 | 150 | 150 | — | — | 3 | 3 | 2 |
| 60 a 64 | 139 | 136 | 136 | — | — | 3 | 3 | — |
| 65 a 69 | 112 | 110 | 110 | — | — | 2 | 2 | — |
| 70 a 74 | 66 | 66 | 66 | — | — | — | — | — |
| 75 a 79 | 38 | 38 | 38 | — | — | — | — | — |
| 80 a 84 | 31 | 31 | 31 | — | — | — | — | — |
| 85 a 89 | 10 | 10 | 10 | — | — | — | — | — |
| 90 a 94 | 4 | 4 | 4 | — | — | — | — | — |
| 95 a 99 | 3 | 3 | 3 | — | — | — | — | — |
| 100 y más | 1 | 1 | 1 | — | — | — | — | — |
| Ignorados | 7 | 7 | 7 | — | — | — | — | — |
| TOTALES | 5.851 | 5.835 | 5.833 | — | 2 | 16 | 12 | 4 |
| Mujeres | | | | | | | | |
| 0 a 4 | 730 | 730 | 730 | — | — | — | — | — |
| 5 a 9 | 847 | 847 | 847 | — | — | — | — | — |
| 10 a 14 | 745 | 744 | 744 | — | — | 1 | — | 1 |
| 15 a 19 | 603 | 603 | 603 | — | — | — | — | — |
| 20 a 24 | 488 | 488 | 488 | — | — | — | — | — |
| 25 a 29 | 385 | 385 | 385 | — | — | — | — | — |
| 30 a 34 | 320 | 318 | 318 | — | — | 2 | 2 | — |
| 35 a 39 | 378 | 378 | 377 | — | 1 | — | — | — |
| 40 a 44 | 293 | 293 | 292 | — | 1 | — | — | — |
| 45 a 49 | 267 | 266 | 266 | — | — | 1 | 1 | — |
| 50 a 54 | 230 | 230 | 230 | — | — | — | — | — |
| 55 a 59 | 160 | 159 | 159 | — | — | 1 | — | 1 |
| 60 a 64 | 154 | 153 | 153 | — | — | 1 | — | 1 |
| 65 a 69 | 101 | 101 | 101 | — | — | — | — | — |
| 70 a 74 | 98 | 98 | 98 | — | — | — | — | — |
| 75 a 79 | 44 | 44 | 44 | — | — | — | — | — |
| 80 a 84 | 30 | 29 | 29 | — | — | 1 | — | 1 |
| 85 a 89 | 15 | 15 | 15 | — | — | — | — | — |
| 90 a 94 | 14 | 14 | 14 | — | — | — | — | — |
| 95 a 99 | 2 | 2 | 2 | — | — | — | — | — |
| 100 y más | 3 | 3 | 3 | — | — | — | — | — |
| Ignorados | 4 | 4 | 4 | — | — | — | — | — |
| TOTALES | 5.911 | 5.904 | 5.902 | — | 2 | 7 | 3 | 4 |

NACIONALIDAD DE LA POBLACION POR GRUPOS DE EDAD Y SEXO

| EDAD AÑOS | Total general | POBLACION CHILENA | | | POBLACION EXTRANJERA | | | |
|----------------|------------------|-------------------|---------------------|-----------|----------------------|-----------|----------|----------|
| | | Total | Por na- cimiento | Araucanos | Nacionaliz. | Total | Urbano | Rural |
| Totales | | | | | | | | |
| 0 a 4 | 1.271 | 1.271 | 1.271 | --- | --- | --- | --- | --- |
| 5 a 9 | 1.354 | 1.354 | 1.354 | --- | --- | --- | --- | --- |
| 10 a 14 | 1.099 | 1.099 | 1.099 | --- | --- | --- | --- | --- |
| 15 a 19 | 789 | 789 | 789 | --- | --- | --- | --- | --- |
| 20 a 24 | 627 | 627 | 627 | --- | --- | --- | --- | --- |
| 25 a 29 | 485 | 484 | 484 | --- | --- | 1 | --- | 1 |
| 30 a 34 | 393 | 393 | 392 | --- | 1 | --- | --- | --- |
| 35 a 39 | 457 | 454 | 454 | --- | --- | 3 | 1 | 2 |
| 40 a 44 | 430 | 427 | 427 | --- | --- | 3 | 2 | 1 |
| 45 a 49 | 367 | 365 | 365 | --- | --- | 2 | --- | 2 |
| 50 a 54 | 300 | 298 | 298 | --- | --- | 2 | 1 | 1 |
| 55 a 59 | 208 | 208 | 208 | --- | --- | --- | --- | --- |
| 60 a 64 | 184 | 183 | 183 | --- | --- | 1 | 1 | --- |
| 65 a 69 | 142 | 142 | 142 | --- | --- | --- | --- | --- |
| 70 a 74 | 141 | 141 | 141 | --- | --- | --- | --- | --- |
| 75 a 79 | 70 | 70 | 70 | --- | --- | --- | --- | --- |
| 80 a 84 | 47 | 47 | 47 | --- | --- | --- | --- | --- |
| 85 a 89 | 19 | 19 | 19 | --- | --- | --- | --- | --- |
| 90 a 94 | 12 | 12 | 12 | --- | --- | --- | --- | --- |
| 95 a 99 | 7 | 7 | 7 | --- | --- | --- | --- | --- |
| 100 y más | 2 | 2 | 2 | --- | --- | --- | --- | --- |
| Ignorados | 4 | 4 | 4 | --- | --- | --- | --- | --- |
| TOTALES | 8.408 | 8.396 | 8.395 | --- | 1 | 12 | 5 | 7 |
| Hombres | | | | | | | | |
| 0 a 4 | 640 | 640 | 640 | --- | --- | --- | --- | --- |
| 5 a 9 | 663 | 663 | 663 | --- | --- | --- | --- | --- |
| 10 a 14 | 553 | 553 | 553 | --- | --- | --- | --- | --- |
| 15 a 19 | 438 | 438 | 438 | --- | --- | --- | --- | --- |
| 20 a 24 | 320 | 320 | 320 | --- | --- | --- | --- | --- |
| 25 a 29 | 249 | 248 | 248 | --- | --- | 1 | --- | 1 |
| 30 a 34 | 212 | 212 | 212 | --- | --- | --- | --- | --- |
| 35 a 39 | 217 | 214 | 214 | --- | --- | 3 | 1 | 2 |
| 40 a 44 | 238 | 236 | 236 | --- | --- | 2 | 1 | 1 |
| 45 a 49 | 191 | 190 | 190 | --- | --- | 1 | --- | 1 |
| 50 a 54 | 157 | 155 | 155 | --- | --- | 2 | 1 | 1 |
| 55 a 59 | 97 | 97 | 97 | --- | --- | --- | --- | --- |
| 60 a 64 | 89 | 88 | 88 | --- | --- | 1 | 1 | --- |
| 65 a 69 | 69 | 69 | 69 | --- | --- | --- | --- | --- |
| 70 a 74 | 55 | 55 | 55 | --- | --- | --- | --- | --- |
| 75 a 79 | 38 | 38 | 38 | --- | --- | --- | --- | --- |
| 80 a 84 | 19 | 19 | 19 | --- | --- | --- | --- | --- |
| 85 a 89 | 10 | 10 | 10 | --- | --- | --- | --- | --- |
| 90 a 94 | 2 | 2 | 2 | --- | --- | --- | --- | --- |
| 95 a 99 | 1 | 1 | 1 | --- | --- | --- | --- | --- |
| 100 y más | 2 | 2 | 2 | --- | --- | --- | --- | --- |
| Ignorados | 3 | 3 | 3 | --- | --- | --- | --- | --- |
| TOTALES | 4.263 | 4.253 | 4.253 | --- | --- | 10 | 4 | 4 |
| Mujeres | | | | | | | | |
| 0 a 4 | 631 | 631 | 631 | --- | --- | --- | --- | --- |
| 5 a 9 | 691 | 691 | 691 | --- | --- | --- | --- | --- |
| 10 a 14 | 546 | 546 | 546 | --- | --- | --- | --- | --- |
| 15 a 19 | 351 | 351 | 351 | --- | --- | --- | --- | --- |
| 20 a 24 | 307 | 307 | 307 | --- | --- | --- | --- | --- |
| 25 a 29 | 236 | 236 | 236 | --- | --- | --- | --- | --- |
| 30 a 34 | 181 | 181 | 180 | --- | 1 | --- | --- | --- |
| 35 a 39 | 240 | 240 | 240 | --- | --- | --- | --- | --- |
| 40 a 44 | 192 | 191 | 191 | --- | --- | 1 | 1 | --- |
| 45 a 49 | 176 | 175 | 175 | --- | --- | 1 | --- | 1 |
| 50 a 54 | 143 | 143 | 143 | --- | --- | --- | --- | --- |
| 55 a 59 | 111 | 111 | 111 | --- | --- | --- | --- | --- |
| 60 a 64 | 95 | 95 | 95 | --- | --- | --- | --- | --- |
| 65 a 69 | 73 | 73 | 73 | --- | --- | --- | --- | --- |
| 70 a 74 | 86 | 86 | 86 | --- | --- | --- | --- | --- |
| 75 a 79 | 32 | 32 | 32 | --- | --- | --- | --- | --- |
| 80 a 84 | 28 | 28 | 28 | --- | --- | --- | --- | --- |
| 85 a 89 | 9 | 9 | 9 | --- | --- | --- | --- | --- |
| 90 a 94 | 10 | 10 | 10 | --- | --- | --- | --- | --- |
| 95 a 99 | 6 | 6 | 6 | --- | --- | --- | --- | --- |
| Ignorados | 1 | 1 | 1 | --- | --- | --- | --- | --- |
| TOTALES | 4.145 | 4.143 | 4.142 | --- | 1 | 2 | 1 | 1 |

| NACIONALIDAD DE LA POBLACION POR GRUPOS DE EDAD Y SEXO | | | | | | | | | |
|--|------------------|-------------------|---------------------|-----------|-------------|----------------------|-----------|-----------|--|
| EDAD AÑOS | Total general | POBLACION CHILENA | | | | POBLACION EXTRANJERA | | | |
| | | Total | Por ra- cimiento | Araucanos | Nacionaliz. | Total | Urbano | Rural | |
| Totales | | | | | | | | | |
| 0 a 4 | 1.257 | 1.256 | 1.256 | -- | -- | 1 | -- | 1 | |
| 5 a 9 | 1.395 | 1.395 | 1.395 | -- | -- | -- | -- | -- | |
| 10 a 14 | 1.119 | 1.119 | 1.119 | -- | -- | -- | -- | -- | |
| 15 a 19 | 906 | 906 | 906 | -- | -- | -- | -- | -- | |
| 20 a 24 | 802 | 802 | 802 | -- | -- | -- | -- | -- | |
| 25 a 29 | 638 | 633 | 633 | -- | -- | 5 | 1 | 4 | |
| 30 a 34 | 551 | 550 | 550 | -- | -- | 1 | 1 | -- | |
| 35 a 39 | 602 | 597 | 597 | -- | -- | 5 | 4 | 1 | |
| 40 a 44 | 436 | 431 | 431 | -- | -- | 5 | 2 | 3 | |
| 45 a 49 | 381 | 381 | 380 | 1 | -- | -- | -- | -- | |
| 50 a 54 | 333 | 329 | 329 | -- | -- | 4 | 4 | -- | |
| 55 a 59 | 233 | 229 | 229 | -- | -- | 4 | 4 | -- | |
| 60 a 64 | 198 | 194 | 191 | -- | 3 | 4 | 2 | 2 | |
| 65 a 69 | 160 | 156 | 156 | -- | -- | 4 | 2 | 2 | |
| 70 a 74 | 98 | 96 | 96 | -- | -- | 2 | 1 | 1 | |
| 75 a 79 | 53 | 53 | 53 | -- | -- | -- | -- | -- | |
| 80 a 84 | 36 | 36 | 36 | -- | -- | -- | -- | -- | |
| 85 a 89 | 12 | 12 | 12 | -- | -- | -- | -- | -- | |
| 90 a 94 | 4 | 4 | 4 | -- | -- | -- | -- | -- | |
| 95 a 99 | 2 | 2 | 2 | -- | -- | -- | -- | -- | |
| 100 y más | 4 | 4 | 4 | -- | -- | -- | -- | -- | |
| Ignorados | 25 | 25 | 25 | -- | -- | -- | -- | -- | |
| TOTALES | 9.245 | 9.210 | 9.206 | 1 | 3 | 35 | 21 | 14 | |
| Hombres | | | | | | | | | |
| 0 a 4 | 626 | 626 | 626 | -- | -- | -- | -- | -- | |
| 5 a 9 | 719 | 719 | 719 | -- | -- | -- | -- | -- | |
| 10 a 14 | 544 | 544 | 544 | -- | -- | -- | -- | -- | |
| 15 a 19 | 511 | 511 | 511 | -- | -- | -- | -- | -- | |
| 20 a 24 | 440 | 440 | 440 | -- | -- | -- | -- | -- | |
| 25 a 29 | 351 | 347 | 347 | -- | -- | 4 | 1 | 3 | |
| 30 a 34 | 323 | 323 | 323 | -- | -- | -- | -- | -- | |
| 35 a 39 | 331 | 328 | 328 | -- | -- | 3 | 2 | 1 | |
| 40 a 44 | 279 | 274 | 274 | -- | -- | 5 | 2 | 3 | |
| 45 a 49 | 221 | 221 | 221 | -- | -- | -- | -- | -- | |
| 50 a 54 | 177 | 175 | 175 | -- | -- | 2 | 2 | -- | |
| 55 a 59 | 147 | 144 | 144 | -- | -- | 3 | 3 | -- | |
| 60 a 64 | 108 | 105 | 104 | -- | 1 | 3 | 1 | 2 | |
| 65 a 69 | 92 | 89 | 89 | -- | -- | 3 | 1 | 3 | |
| 70 a 74 | 55 | 53 | 53 | -- | -- | 2 | 1 | 1 | |
| 75 a 79 | 29 | 29 | 29 | -- | -- | -- | -- | -- | |
| 80 a 84 | 12 | 12 | 12 | -- | -- | -- | -- | -- | |
| 85 a 89 | 4 | 4 | 4 | -- | -- | -- | -- | -- | |
| 95 a 99 | 1 | 1 | 1 | -- | -- | -- | -- | -- | |
| 100 y más | 1 | 1 | 1 | -- | -- | -- | -- | -- | |
| Ignorados | 15 | 15 | 15 | -- | -- | -- | -- | -- | |
| TOTALES | 4.986 | 4.961 | 4.960 | -- | 1 | 25 | 13 | 12 | |
| Mujeres | | | | | | | | | |
| 0 a 4 | 631 | 630 | 630 | -- | -- | 1 | -- | 1 | |
| 5 a 9 | 676 | 676 | 676 | -- | -- | -- | -- | -- | |
| 10 a 14 | 575 | 575 | 575 | -- | -- | -- | -- | -- | |
| 15 a 19 | 395 | 395 | 395 | -- | -- | -- | -- | -- | |
| 20 a 24 | 362 | 362 | 362 | -- | -- | -- | -- | -- | |
| 25 a 29 | 287 | 286 | 286 | -- | -- | 1 | -- | 1 | |
| 30 a 34 | 228 | 227 | 227 | -- | -- | 1 | 1 | -- | |
| 35 a 39 | 271 | 269 | 269 | -- | -- | 2 | 2 | -- | |
| 40 a 44 | 157 | 157 | 157 | -- | -- | -- | -- | -- | |
| 45 a 49 | 160 | 160 | 159 | 1 | -- | -- | -- | -- | |
| 50 a 54 | 156 | 154 | 154 | -- | -- | 2 | 2 | -- | |
| 55 a 59 | 86 | 85 | 85 | -- | -- | 1 | 1 | -- | |
| 60 a 64 | 90 | 89 | 87 | -- | 2 | 1 | 1 | -- | |
| 65 a 69 | 68 | 67 | 67 | -- | -- | 1 | 1 | -- | |
| 70 a 74 | 43 | 43 | 43 | -- | -- | -- | -- | -- | |
| 75 a 79 | 24 | 24 | 24 | -- | -- | -- | -- | -- | |
| 80 a 84 | 24 | 24 | 24 | -- | -- | -- | -- | -- | |
| 85 a 89 | 8 | 8 | 8 | -- | -- | -- | -- | -- | |
| 90 a 94 | 4 | 4 | 4 | -- | -- | -- | -- | -- | |
| 95 a 99 | 1 | 1 | 1 | -- | -- | -- | -- | -- | |
| 100 y más | 3 | 3 | 3 | -- | -- | -- | -- | -- | |
| Ignorados | 10 | 10 | 10 | -- | -- | -- | -- | -- | |
| TOTALES | 4.259 | 4.249 | 4.246 | 1 | 2 | 10 | 8 | 2 | |

| NACIONALIDAD DE LA POBLACION POR GRUPOS DE EDAD Y SEXO | | | | | | | | | |
|--|------------------|-------------------|---------------------|-----------|-------------|----------------------|----------|----------|---|
| EDAD AÑOS | Total general | POBLACION CHILENA | | | | POBLACION EXTRANJERA | | | |
| | | Total | Por na- cimiento | Araucanos | Nacionaliz. | Total | Urbano | Rural | |
| Totales | | | | | | | | | |
| 0 a 4 | 453 | 453 | 453 | — | — | — | — | — | — |
| 5 a 9 | 449 | 449 | 449 | — | — | — | — | — | — |
| 10 a 14 | 379 | 379 | 379 | — | — | — | — | — | — |
| 15 a 19 | 334 | 334 | 334 | — | — | — | — | — | — |
| 20 a 24 | 286 | 286 | 286 | — | — | — | — | — | — |
| 25 a 29 | 215 | 214 | 214 | — | — | 1 | 1 | — | — |
| 30 a 34 | 146 | 146 | 146 | — | — | — | — | — | — |
| 35 a 39 | 176 | 176 | 176 | — | — | — | — | — | — |
| 40 a 44 | 149 | 149 | 148 | — | 1 | — | — | — | — |
| 45 a 49 | 124 | 123 | 122 | — | 1 | 1 | 1 | — | — |
| 50 a 54 | 129 | 129 | 128 | — | 1 | — | — | — | — |
| 55 a 59 | 76 | 75 | 75 | — | — | 1 | 1 | — | — |
| 60 a 64 | 72 | 72 | 72 | — | — | — | — | — | — |
| 65 a 69 | 62 | 60 | 60 | — | — | 2 | 1 | 1 | 1 |
| 70 a 74 | 40 | 38 | 38 | — | — | 2 | 2 | — | — |
| 75 a 79 | 23 | 23 | 23 | — | — | — | — | — | — |
| 80 a 84 | 11 | 11 | 11 | — | — | — | — | — | — |
| 85 a 89 | 4 | 3 | 3 | — | — | 1 | 1 | — | — |
| 90 a 94 | 2 | 2 | 2 | — | — | — | — | — | — |
| 100 y más | 2 | 2 | 2 | — | — | — | — | — | — |
| Ignorados | 12 | 12 | 12 | — | — | — | — | — | — |
| TOTALES | 3.144 | 3.136 | 3.133 | — | 3 | 8 | 7 | 1 | — |
| Hombres | | | | | | | | | |
| 0 a 4 | 244 | 244 | 244 | — | — | — | — | — | — |
| 5 a 9 | 229 | 229 | 229 | — | — | — | — | — | — |
| 10 a 14 | 201 | 201 | 201 | — | — | — | — | — | — |
| 15 a 19 | 191 | 191 | 191 | — | — | — | — | — | — |
| 20 a 24 | 147 | 147 | 147 | — | — | — | — | — | — |
| 25 a 29 | 122 | 122 | 122 | — | — | — | — | — | — |
| 30 a 34 | 85 | 85 | 85 | — | — | — | — | — | — |
| 35 a 39 | 94 | 94 | 94 | — | — | — | — | — | — |
| 40 a 44 | 79 | 79 | 78 | — | 1 | — | — | — | — |
| 45 a 49 | 76 | 76 | 75 | — | 1 | — | — | — | — |
| 50 a 54 | 67 | 67 | 66 | — | 1 | — | — | — | — |
| 55 a 59 | 48 | 47 | 47 | — | — | 1 | 1 | — | — |
| 60 a 64 | 38 | 38 | 38 | — | — | — | — | — | — |
| 65 a 69 | 30 | 30 | 30 | — | — | — | — | — | — |
| 70 a 74 | 20 | 18 | 18 | — | — | 2 | 2 | — | — |
| 75 a 79 | 17 | 17 | 17 | — | — | — | — | — | — |
| 80 a 84 | 7 | 7 | 7 | — | — | — | — | — | — |
| 85 a 89 | 1 | 1 | 1 | — | — | — | — | — | — |
| Ignorados | 7 | 7 | 7 | — | — | — | — | — | — |
| TOTALES | 1.703 | 1.700 | 1.697 | — | 3 | 3 | 3 | — | — |
| Mujeres | | | | | | | | | |
| 0 a 4 | 209 | 209 | 209 | — | — | — | — | — | — |
| 5 a 9 | 220 | 220 | 220 | — | — | — | — | — | — |
| 10 a 14 | 178 | 178 | 178 | — | — | — | — | — | — |
| 15 a 19 | 143 | 143 | 143 | — | — | — | — | — | — |
| 20 a 24 | 139 | 139 | 139 | — | — | — | — | — | — |
| 25 a 29 | 93 | 92 | 92 | — | — | 1 | 1 | — | — |
| 30 a 34 | 61 | 61 | 61 | — | — | — | — | — | — |
| 35 a 39 | 82 | 82 | 82 | — | — | — | — | — | — |
| 40 a 44 | 70 | 70 | 70 | — | — | — | — | — | — |
| 45 a 49 | 48 | 47 | 47 | — | — | 1 | 1 | — | — |
| 50 a 54 | 62 | 62 | 62 | — | — | — | — | — | — |
| 55 a 59 | 28 | 28 | 28 | — | — | — | — | — | — |
| 60 a 64 | 34 | 34 | 34 | — | — | — | — | — | — |
| 65 a 69 | 32 | 30 | 30 | — | — | 2 | 1 | 1 | 1 |
| 70 a 74 | 20 | 20 | 20 | — | — | — | — | — | — |
| 75 a 79 | 6 | 6 | 6 | — | — | — | — | — | — |
| 80 a 84 | 4 | 4 | 4 | — | — | — | — | — | — |
| 85 a 89 | 3 | 2 | 2 | — | — | 1 | 1 | — | — |
| 90 a 94 | 2 | 2 | 2 | — | — | — | — | — | — |
| 100 y más | 2 | 2 | 2 | — | — | — | — | — | — |
| Ignorados | 5 | 5 | 5 | — | — | — | — | — | — |
| TOTALES | 1.441 | 1.436 | 1.436 | — | — | 5 | 4 | 1 | — |

| NACIONALIDAD DE LA POBLACION POR GRUPOS DE EDAD Y SEXO | | | | | | | | | |
|--|------------------|-------------------|---------------------|-----------|-------------|----------------------|-----------|----------|--|
| EDAD AÑOS | Total general | POBLACION CHILENA | | | | POBLACION EXTRANJERA | | | |
| | | Total | Por na- cimiento | Araucanos | Nacionaliz. | Total | Urbano | Rural | |
| Totales | | | | | | | | | |
| 0 a 4 | 278 | 276 | 276 | — | — | 2 | — | 2 | |
| 5 a 9 | 247 | 247 | 247 | — | — | — | — | — | |
| 10 a 14 | 229 | 229 | 229 | — | — | — | — | — | |
| 15 a 19 | 166 | 166 | 166 | — | — | — | — | — | |
| 20 a 24 | 200 | 200 | 200 | — | — | — | — | — | |
| 25 a 29 | 129 | 128 | 128 | — | — | 1 | 1 | — | |
| 30 a 34 | 97 | 96 | 96 | — | — | 1 | 1 | — | |
| 35 a 39 | 95 | 94 | 94 | — | — | 1 | 1 | — | |
| 40 a 44 | 92 | 90 | 90 | — | — | 2 | 2 | — | |
| 45 a 49 | 91 | 90 | 90 | — | — | 1 | 1 | — | |
| 50 a 54 | 52 | 49 | 48 | — | 1 | 3 | 3 | — | |
| 55 a 59 | 56 | 54 | 54 | — | — | 2 | 2 | — | |
| 60 a 64 | 41 | 40 | 39 | — | 1 | 1 | 1 | — | |
| 65 a 69 | 29 | 29 | 29 | — | — | — | — | — | |
| 70 a 74 | 22 | 20 | 20 | — | — | 2 | 1 | 1 | |
| 75 a 79 | 11 | 11 | 11 | — | — | — | — | — | |
| 80 a 84 | 8 | 6 | 6 | — | — | 2 | 1 | 1 | |
| 85 a 89 | 6 | 6 | 6 | — | — | — | — | — | |
| 90 a 94 | 3 | 3 | 3 | — | — | — | — | — | |
| 95 a 99 | 1 | 1 | 1 | — | — | — | — | — | |
| Ignorados | 1 | 1 | 1 | — | — | — | — | — | |
| TOTALES | 1.854 | 1.836 | 1.834 | — | 2 | 18 | 14 | 4 | |
| Hombres | | | | | | | | | |
| 0 a 4 | 145 | 145 | 145 | — | — | — | — | — | |
| 5 a 9 | 117 | 117 | 117 | — | — | — | — | — | |
| 10 a 14 | 115 | 115 | 115 | — | — | — | — | — | |
| 15 a 19 | 84 | 84 | 84 | — | — | — | — | — | |
| 20 a 24 | 104 | 104 | 104 | — | — | — | — | — | |
| 25 a 29 | 69 | 69 | 69 | — | — | — | — | — | |
| 30 a 34 | 57 | 56 | 56 | — | — | 1 | 1 | — | |
| 35 a 39 | 51 | 51 | 51 | — | — | — | — | — | |
| 40 a 44 | 47 | 47 | 47 | — | — | — | — | — | |
| 45 a 49 | 52 | 51 | 51 | — | — | 1 | 1 | — | |
| 50 a 54 | 28 | 26 | 25 | — | 1 | 2 | 2 | — | |
| 55 a 59 | 30 | 29 | 29 | — | — | 1 | 1 | — | |
| 60 a 64 | 22 | 21 | 21 | — | — | 1 | 1 | — | |
| 65 a 69 | 18 | 18 | 18 | — | — | — | — | — | |
| 70 a 74 | 11 | 10 | 10 | — | — | 1 | — | 1 | |
| 75 a 79 | 6 | 6 | 6 | — | — | — | — | — | |
| 80 a 84 | 3 | 3 | 3 | — | — | — | — | — | |
| 85 a 89 | 2 | 2 | 2 | — | — | — | — | — | |
| 90 a 94 | 1 | 1 | 1 | — | — | — | — | — | |
| Ignorados | — | — | — | — | — | — | — | — | |
| TOTALES | 962 | 955 | 954 | — | 1 | 7 | 6 | 1 | |
| Mujeres | | | | | | | | | |
| 0 a 4 | 133 | 131 | 131 | — | — | 2 | — | 2 | |
| 5 a 9 | 130 | 130 | 130 | — | — | — | — | — | |
| 10 a 14 | 114 | 114 | 114 | — | — | — | — | — | |
| 15 a 19 | 82 | 82 | 82 | — | — | — | — | — | |
| 20 a 24 | 96 | 96 | 96 | — | — | — | — | — | |
| 25 a 29 | 60 | 59 | 59 | — | — | 1 | 1 | — | |
| 30 a 34 | 40 | 40 | 40 | — | — | — | — | — | |
| 35 a 39 | 44 | 43 | 43 | — | — | 1 | 1 | — | |
| 40 a 44 | 45 | 43 | 43 | — | — | 2 | 2 | — | |
| 45 a 49 | 39 | 39 | 39 | — | — | — | — | — | |
| 50 a 54 | 24 | 23 | 23 | — | — | 1 | 1 | — | |
| 55 a 59 | 26 | 25 | 25 | — | — | 1 | 1 | — | |
| 60 a 64 | 19 | 19 | 18 | — | 1 | — | — | — | |
| 65 a 69 | 11 | 11 | 11 | — | — | — | — | — | |
| 70 a 74 | 11 | 10 | 10 | — | — | 1 | 1 | — | |
| 75 a 79 | 5 | 5 | 5 | — | — | — | — | — | |
| 80 a 84 | 5 | 3 | 3 | — | — | 2 | 1 | 1 | |
| 85 a 89 | 4 | 4 | 4 | — | — | — | — | — | |
| 90 a 94 | 2 | 2 | 2 | — | — | — | — | — | |
| 95 a 99 | 1 | 1 | 1 | — | — | — | — | — | |
| Ignorados | 1 | 1 | 1 | — | — | — | — | — | |
| TOTALES | 892 | 881 | 880 | — | 1 | 11 | 8 | 3 | |

NACIONALIDAD DE LA POBLACION POR GRUPOS DE EDAD Y SEXO

| EDAD AÑOS | Total general | POBLACION CHILENA | | | | POBLACION EXTRANJERA | | |
|----------------|------------------|-------------------|---------------------|-----------|-------------|----------------------|------------|-----------|
| | | Total | Por ra- cimiento | Araucanos | Nacionaliz. | Total | Urbano | Rural |
| Totales | | | | | | | | |
| 0 a 4 | 2.498 | 2.495 | 2.495 | — | — | 3 | 3 | — |
| 5 a 9 | 2.744 | 2.739 | 2.739 | — | — | 5 | 1 | 4 |
| 10 a 14 | 2.407 | 2.397 | 2.397 | — | — | 10 | 4 | 6 |
| 15 a 19 | 2.126 | 2.117 | 2.117 | — | — | 9 | 5 | 4 |
| 20 a 24 | 2.643 | 2.630 | 2.630 | — | — | 13 | 6 | 7 |
| 25 a 29 | 1.586 | 1.567 | 1.566 | — | 1 | 19 | 12 | 7 |
| 30 a 34 | 1.577 | 1.562 | 1.562 | — | 1 | 15 | 11 | 4 |
| 35 a 39 | 1.472 | 1.462 | 1.462 | — | — | 10 | 5 | 5 |
| 40 a 44 | 1.214 | 1.187 | 1.185 | — | 2 | 27 | 19 | 8 |
| 45 a 49 | 1.011 | 975 | 973 | — | 2 | 36 | 28 | 8 |
| 50 a 54 | 908 | 883 | 880 | — | 3 | 25 | 19 | 6 |
| 55 a 59 | 661 | 628 | 627 | — | 1 | 33 | 24 | 9 |
| 60 a 64 | 603 | 579 | 578 | — | 1 | 24 | 21 | 3 |
| 65 a 69 | 387 | 369 | 367 | — | 2 | 18 | 15 | 3 |
| 70 a 74 | 312 | 307 | 307 | — | — | 5 | 4 | 1 |
| 75 a 79 | 147 | 141 | 141 | — | — | 6 | 5 | 1 |
| 80 a 84 | 89 | 83 | 83 | — | — | 6 | 6 | — |
| 85 a 89 | 44 | 43 | 43 | — | — | 1 | 1 | — |
| 90 a 94 | 10 | 10 | 10 | — | — | — | — | — |
| 95 a 99 | 8 | 8 | 8 | — | — | — | — | — |
| 100 y más | 5 | 5 | 5 | — | — | — | — | — |
| Ignorados | 86 | 84 | 84 | — | — | 2 | — | — |
| TOTALES | 22.538 | 22.271 | 22.259 | — | 12 | 267 | 189 | 78 |
| Hombres | | | | | | | | |
| 0 a 4 | 1.273 | 1.270 | 1.270 | — | — | 3 | 3 | — |
| 5 a 9 | 1.369 | 1.367 | 1.367 | — | — | 2 | — | 2 |
| 10 a 14 | 1.169 | 1.165 | 1.165 | — | — | 4 | 2 | 2 |
| 15 a 19 | 1.011 | 1.003 | 1.003 | — | — | 8 | 4 | 4 |
| 20 a 24 | 1.429 | 1.426 | 1.426 | — | — | 3 | 1 | 2 |
| 25 a 29 | 743 | 734 | 734 | — | — | 9 | 7 | 2 |
| 30 a 34 | 761 | 752 | 752 | — | — | 9 | 8 | 1 |
| 35 a 39 | 694 | 690 | 690 | — | — | 4 | 2 | 2 |
| 40 a 44 | 640 | 625 | 623 | — | 2 | 15 | 11 | 4 |
| 45 a 49 | 489 | 470 | 468 | — | 2 | 19 | 16 | 3 |
| 50 a 54 | 401 | 390 | 388 | — | 2 | 11 | 9 | 2 |
| 55 a 59 | 317 | 301 | 300 | — | 1 | 16 | 14 | 2 |
| 60 a 64 | 262 | 248 | 248 | — | — | 14 | 13 | 1 |
| 65 a 69 | 159 | 145 | 145 | — | 1 | 13 | 11 | 2 |
| 70 a 74 | 122 | 119 | 119 | — | — | 3 | 2 | 1 |
| 75 a 79 | 71 | 67 | 67 | — | — | 4 | 3 | — |
| 80 a 84 | 32 | 28 | 28 | — | — | 4 | 4 | — |
| 85 a 89 | 15 | 15 | 15 | — | — | — | — | — |
| 90 a 94 | 4 | 4 | 4 | — | — | — | — | — |
| 95 a 99 | 3 | 3 | 3 | — | — | — | — | — |
| 100 y más | 2 | 2 | 2 | — | — | — | — | — |
| Ignorados | 53 | 52 | 52 | — | — | 1 | — | — |
| TOTALES | 11.019 | 10.877 | 10.869 | — | 8 | 142 | 110 | 32 |
| Mujeres | | | | | | | | |
| 0 a 4 | 1.225 | 1.225 | 1.225 | — | — | — | — | — |
| 5 a 9 | 1.375 | 1.372 | 1.372 | — | — | 3 | 1 | 2 |
| 10 a 14 | 1.238 | 1.232 | 1.232 | — | — | 6 | 2 | 4 |
| 15 a 19 | 1.115 | 1.114 | 1.114 | — | — | 1 | 1 | — |
| 20 a 24 | 1.214 | 1.204 | 1.204 | — | — | 10 | 5 | 5 |
| 25 a 29 | 843 | 833 | 832 | — | 1 | 10 | 5 | 5 |
| 30 a 34 | 816 | 810 | 810 | — | — | 6 | 3 | 3 |
| 35 a 39 | 778 | 772 | 772 | — | — | 6 | 3 | 3 |
| 40 a 44 | 574 | 562 | 562 | — | — | 12 | 8 | 4 |
| 45 a 49 | 522 | 505 | 505 | — | — | 17 | 12 | 5 |
| 50 a 54 | 507 | 493 | 492 | — | 1 | 14 | 10 | 4 |
| 55 a 59 | 344 | 327 | 327 | — | — | 17 | 10 | 7 |
| 60 a 64 | 341 | 331 | 330 | — | 1 | 10 | 8 | 2 |
| 65 a 69 | 228 | 223 | 222 | — | 1 | 5 | 4 | 1 |
| 70 a 74 | 190 | 188 | 188 | — | — | 2 | 2 | — |
| 75 a 79 | 76 | 74 | 74 | — | — | 2 | 2 | — |
| 80 a 84 | 57 | 55 | 55 | — | — | 2 | 2 | — |
| 85 a 89 | 29 | 28 | 28 | — | — | 1 | 1 | — |
| 90 a 94 | 6 | 6 | 6 | — | — | — | — | — |
| 95 a 99 | 5 | 5 | 5 | — | — | — | — | — |
| 100 y más | 3 | 3 | 3 | — | — | — | — | — |
| Ignorados | 33 | 32 | 32 | — | — | 1 | — | — |
| TOTALES | 11.519 | 11.394 | 11.390 | — | 4 | 125 | 79 | 46 |

| NACIONALIDAD DE LA POBLACION POR GRUPOS DE EDAD Y SEXO | | | | | | | | | |
|--|------------------|-------------------|---------------------|-----------|-------------|----------------------|----------|-----------|--|
| EDAD AÑOS | Total general | POBLACION CHILENA | | | | POBLACION EXTRANJERA | | | |
| | | Total | Por na- cimiento | Araucanos | Nacionaliz. | Total | Urbano | Rural | |
| Totales | | | | | | | | | |
| 0 a 4 | 611 | 610 | 610 | — | — | 1 | — | 1 | |
| 5 a 9 | 661 | 656 | 656 | — | — | 5 | — | 5 | |
| 10 a 14 | 455 | 454 | 454 | — | — | 1 | — | 1 | |
| 15 a 19 | 369 | 368 | 368 | — | — | 1 | — | 1 | |
| 20 a 24 | 370 | 368 | 368 | — | — | 2 | — | 2 | |
| 25 a 29 | 278 | 277 | 277 | — | — | 1 | — | 1 | |
| 30 a 34 | 274 | 271 | 270 | — | 1 | 3 | — | 3 | |
| 35 a 39 | 279 | 276 | 276 | — | — | 3 | — | 3 | |
| 40 a 44 | 238 | 235 | 234 | — | 1 | 3 | 1 | 2 | |
| 45 a 49 | 190 | 188 | 188 | — | — | 2 | — | 2 | |
| 50 a 54 | 167 | 161 | 160 | — | 1 | 6 | 1 | 5 | |
| 55 a 59 | 135 | 131 | 131 | — | — | 4 | — | 4 | |
| 60 a 64 | 101 | 100 | 100 | — | — | 1 | — | 1 | |
| 65 a 69 | 72 | 72 | 72 | — | — | — | — | — | |
| 70 a 74 | 35 | 34 | 34 | — | — | 1 | — | 1 | |
| 75 a 79 | 19 | 18 | 18 | — | — | 1 | — | 1 | |
| 80 a 84 | 16 | 16 | 16 | — | — | — | — | — | |
| 85 a 89 | 3 | 3 | 3 | — | — | — | — | — | |
| 90 a 94 | 3 | 3 | 3 | — | — | — | — | — | |
| 95 a 99 | 1 | 1 | 1 | — | — | — | — | — | |
| 100 y más | 1 | 1 | 1 | — | — | — | — | — | |
| Ignorados | 18 | 18 | 18 | — | — | — | — | — | |
| TOTALES | 4.296 | 4.261 | 4.258 | — | 3 | 35 | 2 | 33 | |
| Hombres | | | | | | | | | |
| 0 a 4 | 303 | 303 | 303 | — | — | — | — | — | |
| 5 a 9 | 354 | 352 | 352 | — | — | 2 | — | 2 | |
| 10 a 14 | 247 | 247 | 247 | — | — | — | — | — | |
| 15 a 19 | 215 | 214 | 214 | — | — | 1 | — | 1 | |
| 20 a 24 | 217 | 216 | 216 | — | — | 1 | — | 1 | |
| 25 a 29 | 163 | 163 | 163 | — | — | — | — | — | |
| 30 a 34 | 155 | 152 | 152 | — | — | 3 | — | 3 | |
| 35 a 39 | 157 | 155 | 155 | — | — | 2 | — | 2 | |
| 40 a 44 | 133 | 132 | 131 | — | 1 | 1 | — | 1 | |
| 45 a 49 | 111 | 110 | 110 | — | — | 1 | — | 1 | |
| 50 a 54 | 108 | 102 | 101 | — | 1 | 6 | 1 | 5 | |
| 55 a 59 | 78 | 76 | 76 | — | — | 2 | — | 2 | |
| 60 a 64 | 61 | 60 | 60 | — | — | 1 | — | 1 | |
| 65 a 69 | 41 | 41 | 41 | — | — | — | — | — | |
| 70 a 74 | 26 | 25 | 25 | — | — | 1 | — | 1 | |
| 75 a 79 | 9 | 9 | 9 | — | — | — | — | — | |
| 80 a 84 | 10 | 10 | 10 | — | — | — | — | — | |
| 85 a 89 | 1 | 1 | 1 | — | — | — | — | — | |
| 100 y más | 1 | 1 | 1 | — | — | — | — | — | |
| Ignorados | 15 | 15 | 15 | — | — | — | — | — | |
| TOTALES | 2.405 | 2.384 | 2.382 | — | 2 | 21 | 1 | 20 | |
| Mujeres | | | | | | | | | |
| 0 a 4 | 308 | 307 | 307 | — | — | 1 | — | 1 | |
| 5 a 9 | 307 | 304 | 304 | — | — | 3 | — | 3 | |
| 10 a 14 | 208 | 207 | 207 | — | — | 1 | — | 1 | |
| 15 a 19 | 154 | 154 | 154 | — | — | — | — | — | |
| 20 a 24 | 153 | 152 | 152 | — | — | 1 | — | 1 | |
| 25 a 29 | 115 | 114 | 114 | — | — | 1 | — | 1 | |
| 30 a 34 | 119 | 119 | 118 | — | 1 | — | — | — | |
| 35 a 39 | 122 | 121 | 121 | — | — | 1 | — | 1 | |
| 40 a 44 | 105 | 103 | 103 | — | — | 2 | 1 | 1 | |
| 45 a 49 | 79 | 78 | 78 | — | — | 1 | — | 1 | |
| 50 a 54 | 59 | 59 | 59 | — | — | — | — | — | |
| 55 a 59 | 57 | 55 | 55 | — | — | 2 | — | 2 | |
| 60 a 64 | 40 | 40 | 40 | — | — | — | — | — | |
| 65 a 69 | 31 | 31 | 31 | — | — | — | — | — | |
| 70 a 74 | 9 | 9 | 9 | — | — | — | — | — | |
| 75 a 79 | 10 | 9 | 9 | — | — | 1 | — | 1 | |
| 80 a 84 | 6 | 6 | 6 | — | — | — | — | — | |
| 85 a 89 | 2 | 2 | 2 | — | — | — | — | — | |
| 90 a 94 | 3 | 3 | 3 | — | — | — | — | — | |
| 95 a 99 | 1 | 1 | 1 | — | — | — | — | — | |
| Ignorados | 3 | 3 | 3 | — | — | — | — | — | |
| TOTALES | 1.891 | 1.877 | 1.876 | — | 1 | 14 | 1 | 13 | |

NACIONALIDAD DE LA POBLACION POR GRUPOS DE EDAD Y SEXO

| Edad años | Total general | POBLACION CHILENA | | | | POBLACION EXTRANJERA | | |
|----------------|---------------|-------------------|----------------|-----------|-------------|----------------------|-----------|-----------|
| | | Total | Por nacimiento | Araucanos | Nacionaliz. | Total | Urbano | Rural |
| Totales | | | | | | | | |
| 0 a 4 | 963 | 962 | 962 | — | — | 1 | 1 | — |
| 5 a 9 | 1.049 | 1.047 | 1.047 | — | — | 2 | 2 | — |
| 10 a 14 | 866 | 865 | 865 | — | — | 1 | — | 1 |
| 15 a 19 | 621 | 621 | 621 | — | — | — | — | — |
| 20 a 24 | 546 | 545 | 545 | — | — | 1 | — | 1 |
| 25 a 29 | 444 | 444 | 443 | — | 1 | — | — | — |
| 30 a 34 | 375 | 373 | 372 | — | 1 | 2 | 1 | 1 |
| 35 a 39 | 386 | 381 | 381 | — | — | 5 | 2 | 3 |
| 40 a 44 | 317 | 311 | 311 | — | — | 6 | 2 | 4 |
| 45 a 49 | 287 | 287 | 286 | — | 1 | — | — | — |
| 50 a 54 | 253 | 249 | 249 | — | — | 4 | 2 | 2 |
| 55 a 59 | 183 | 181 | 181 | — | — | 2 | 1 | 1 |
| 60 a 64 | 180 | 177 | 177 | — | — | 3 | 2 | 1 |
| 65 a 69 | 136 | 133 | 133 | — | — | 3 | 2 | 1 |
| 70 a 74 | 96 | 91 | 91 | — | — | 5 | 2 | 3 |
| 75 a 79 | 41 | 38 | 38 | — | — | 3 | 1 | 2 |
| 80 a 84 | 22 | 21 | 21 | — | — | 1 | — | 1 |
| 85 a 89 | 10 | 9 | 9 | — | — | 1 | 1 | — |
| 90 a 94 | 4 | 4 | 4 | — | — | — | — | — |
| 95 a 99 | 2 | 2 | 2 | — | — | — | — | — |
| Ignorados | 12 | 12 | 12 | — | — | — | — | — |
| TOTALES | 6.793 | 6.753 | 6.750 | — | 3 | 40 | 19 | 21 |
| Hombres | | | | | | | | |
| 0 a 4 | 499 | 499 | 499 | — | — | — | — | — |
| 5 a 9 | 551 | 549 | 549 | — | — | 2 | 2 | — |
| 10 a 14 | 449 | 448 | 448 | — | — | 1 | — | 1 |
| 15 a 19 | 354 | 354 | 354 | — | — | — | — | — |
| 20 a 24 | 282 | 282 | 282 | — | — | — | — | — |
| 25 a 29 | 222 | 222 | 221 | — | 1 | — | — | — |
| 30 a 34 | 188 | 187 | 187 | — | — | 1 | 1 | — |
| 35 a 39 | 204 | 201 | 201 | — | — | 3 | 1 | 2 |
| 40 a 44 | 153 | 150 | 150 | — | — | 3 | — | 3 |
| 45 a 49 | 159 | 159 | 158 | — | 1 | — | — | — |
| 50 a 54 | 134 | 130 | 130 | — | — | 4 | 2 | 2 |
| 55 a 59 | 111 | 109 | 109 | — | — | 2 | 1 | 1 |
| 60 a 64 | 104 | 104 | 104 | — | — | — | — | — |
| 65 a 69 | 67 | 66 | 66 | — | — | 1 | 1 | — |
| 70 a 74 | 51 | 49 | 49 | — | — | 2 | — | 2 |
| 75 a 79 | 26 | 23 | 23 | — | — | 3 | 1 | 2 |
| 80 a 84 | 5 | 4 | 4 | — | — | 1 | — | 1 |
| 85 a 89 | 6 | 5 | 5 | — | — | 1 | 1 | — |
| Ignorados | 6 | 6 | 6 | — | — | — | — | — |
| TOTALES | 3.571 | 3.547 | 3.545 | — | 2 | 24 | 10 | 14 |
| Mujeres | | | | | | | | |
| 0 a 4 | 464 | 463 | 463 | — | — | 1 | 1 | — |
| 5 a 9 | 498 | 498 | 498 | — | — | — | — | — |
| 10 a 14 | 417 | 417 | 417 | — | — | — | — | — |
| 15 a 19 | 267 | 267 | 267 | — | — | — | — | — |
| 20 a 24 | 264 | 263 | 263 | — | — | 1 | — | — |
| 25 a 29 | 222 | 222 | 222 | — | — | — | — | — |
| 30 a 34 | 187 | 186 | 185 | — | 1 | 1 | — | 1 |
| 35 a 39 | 182 | 180 | 180 | — | — | 2 | 1 | 1 |
| 40 a 44 | 164 | 161 | 161 | — | — | 3 | 2 | 1 |
| 45 a 49 | 128 | 128 | 128 | — | — | — | — | — |
| 50 a 54 | 119 | 119 | 119 | — | — | — | — | — |
| 55 a 59 | 72 | 72 | 72 | — | — | — | — | — |
| 60 a 64 | 76 | 73 | 73 | — | — | 3 | 2 | 1 |
| 65 a 69 | 69 | 67 | 67 | — | — | 2 | 1 | 1 |
| 70 a 74 | 45 | 42 | 42 | — | — | 3 | 2 | 1 |
| 75 a 79 | 15 | 15 | 15 | — | — | — | — | — |
| 80 a 84 | 17 | 17 | 17 | — | — | — | — | — |
| 85 a 89 | 4 | 4 | 4 | — | — | — | — | — |
| 90 a 94 | 4 | 4 | 4 | — | — | — | — | — |
| 95 a 99 | 2 | 2 | 2 | — | — | — | — | — |
| Ignorados | 6 | 6 | 6 | — | — | — | — | — |
| TOTALES | 3.222 | 3.206 | 3.205 | — | 1 | 16 | 9 | 7 |

| NACIONALIDAD DE LA POBLACION POR GRUPOS DE EDAD Y SEXO | | | | | | | | |
|--|------------------|-------------------|---------------------|-----------|-------------|----------------------|----------|-----------|
| Edad años | Total general | POBLACION CHILENA | | | | POBLACION EXTRANJERA | | |
| | | Total | Por na- cimiento | Araucanos | Nacionaliz. | Total | Urbano | Rural |
| Totales | | | | | | | | |
| 0 a 4 | 1.400 | 1.399 | 1.399 | — | — | 1 | — | 1 |
| 5 a 9 | 1.516 | 1.515 | 1.515 | — | — | 1 | — | 1 |
| 10 a 14 | 1.247 | 1.247 | 1.247 | — | — | — | — | — |
| 15 a 19 | 1.003 | 1.003 | 1.003 | — | — | — | — | — |
| 20 a 24 | 938 | 937 | 937 | — | — | 1 | — | 1 |
| 25 a 29 | 733 | 733 | 733 | — | — | — | — | — |
| 30 a 34 | 703 | 702 | 700 | 1 | 1 | 1 | — | 1 |
| 35 a 39 | 626 | 626 | 626 | — | — | — | — | — |
| 40 a 44 | 600 | 597 | 597 | — | — | 3 | 2 | 1 |
| 45 a 49 | 490 | 488 | 488 | — | — | 2 | 1 | 1 |
| 50 a 54 | 446 | 441 | 441 | — | — | 5 | 2 | 3 |
| 55 a 59 | 373 | 369 | 368 | — | 1 | 4 | — | 4 |
| 60 a 64 | 379 | 378 | 377 | — | 1 | 1 | 1 | — |
| 65 a 69 | 208 | 206 | 205 | — | 1 | 2 | 1 | 1 |
| 70 a 74 | 169 | 169 | 168 | — | 1 | — | — | — |
| 75 a 79 | 101 | 98 | 98 | — | — | 3 | 1 | 2 |
| 80 a 84 | 59 | 57 | 57 | — | — | 2 | 1 | 1 |
| 85 a 89 | 23 | 23 | 23 | — | — | — | — | — |
| 90 a 94 | 11 | 11 | 11 | — | — | — | — | — |
| 95 a 99 | 3 | 3 | 3 | — | — | — | — | — |
| 100 y más | 3 | 3 | 3 | — | — | — | — | — |
| Ignorados | 23 | 23 | 23 | — | — | — | — | — |
| TOTALES | 11.054 | 11.028 | 11.022 | 1 | 5 | 26 | 9 | 17 |
| Hombres | | | | | | | | |
| 0 a 4 | 702 | 701 | 701 | — | — | 1 | — | 1 |
| 5 a 9 | 758 | 757 | 757 | — | — | 1 | — | 1 |
| 10 a 14 | 642 | 642 | 642 | — | — | — | — | — |
| 15 a 19 | 497 | 497 | 497 | — | — | — | — | — |
| 20 a 24 | 455 | 454 | 454 | — | — | 1 | — | 1 |
| 25 a 29 | 330 | 330 | 330 | — | — | — | — | — |
| 30 a 34 | 356 | 356 | 355 | 1 | — | — | — | — |
| 35 a 39 | 296 | 296 | 296 | — | — | — | — | — |
| 40 a 44 | 306 | 304 | 304 | — | — | 2 | 1 | 1 |
| 45 a 49 | 234 | 232 | 232 | — | — | 2 | 1 | 1 |
| 50 a 54 | 222 | 219 | 219 | — | — | 3 | 2 | 1 |
| 55 a 59 | 189 | 187 | 186 | — | 1 | 2 | — | 2 |
| 60 a 64 | 173 | 173 | 173 | — | — | — | — | — |
| 65 a 69 | 101 | 100 | 99 | — | 1 | 1 | 1 | — |
| 70 a 74 | 79 | 79 | 78 | — | 1 | — | — | — |
| 75 a 79 | 45 | 42 | 42 | — | — | 3 | 1 | 2 |
| 80 a 84 | 26 | 24 | 24 | — | — | 2 | 1 | 1 |
| 85 a 89 | 11 | 11 | 11 | — | — | — | — | — |
| 90 a 94 | 6 | 6 | 6 | — | — | — | — | — |
| 95 a 99 | 2 | 2 | 2 | — | — | — | — | — |
| 100 y más | 2 | 2 | 2 | — | — | — | — | — |
| Ignorados | 13 | 13 | 13 | — | — | — | — | — |
| TOTALES | 5.445 | 5.427 | 5.423 | 1 | 3 | 18 | 7 | 11 |
| Mujeres | | | | | | | | |
| 0 a 4 | 698 | 698 | 698 | — | — | — | — | — |
| 5 a 9 | 758 | 758 | 758 | — | — | — | — | — |
| 10 a 14 | 605 | 605 | 605 | — | — | — | — | — |
| 15 a 19 | 506 | 506 | 506 | — | — | — | — | — |
| 20 a 24 | 483 | 483 | 483 | — | — | — | — | — |
| 25 a 29 | 403 | 403 | 403 | — | — | — | — | — |
| 30 a 34 | 347 | 346 | 345 | — | 1 | 1 | — | 1 |
| 35 a 39 | 330 | 330 | 330 | — | — | — | — | — |
| 40 a 44 | 294 | 293 | 293 | — | — | 1 | 1 | — |
| 45 a 49 | 256 | 256 | 256 | — | — | — | — | — |
| 50 a 54 | 224 | 222 | 222 | — | — | 2 | — | 2 |
| 55 a 59 | 184 | 182 | 182 | — | — | 2 | — | 2 |
| 60 a 64 | 206 | 205 | 204 | — | 1 | 1 | 1 | — |
| 65 a 69 | 107 | 106 | 106 | — | — | 1 | — | 1 |
| 70 a 74 | 90 | 90 | 90 | — | — | — | — | — |
| 75 a 79 | 56 | 56 | 56 | — | — | — | — | — |
| 80 a 84 | 33 | 33 | 33 | — | — | — | — | — |
| 85 a 89 | 12 | 12 | 12 | — | — | — | — | — |
| 90 a 94 | 5 | 5 | 5 | — | — | — | — | — |
| 95 a 99 | 1 | 1 | 1 | — | — | — | — | — |
| 100 y más | 1 | 1 | 1 | — | — | — | — | — |
| Ignorados | 10 | 10 | 10 | — | — | — | — | — |
| TOTALES | 5.609 | 5.601 | 5.599 | — | 2 | 8 | 2 | 6 |

NACIONALIDAD DE LA POBLACION POR GRUPOS DE EDAD Y SEXO

| EDAD AÑOS | Total general | POBLACION CHILENA | | | | POBLACION EXTRANJERA | | |
|----------------|------------------|-------------------|---------------------|------------|-------------|----------------------|----------|-----------|
| | | Total | Por na- cimiento | Araucanos | Nacionaliz. | Total | Urbano | Rural |
| Totales | | | | | | | | |
| 0 a 4 | 915 | 915 | 915 | --- | --- | --- | --- | --- |
| 5 a 9 | 954 | 952 | 952 | --- | --- | 2 | --- | 2 |
| 10 a 14 | 827 | 824 | 824 | --- | --- | 3 | --- | 3 |
| 15 a 19 | 637 | 637 | 637 | --- | --- | --- | --- | --- |
| 20 a 24 | 575 | 574 | 574 | --- | --- | 1 | --- | 1 |
| 25 a 29 | 385 | 384 | 384 | --- | --- | 1 | --- | 1 |
| 30 a 34 | 381 | 378 | 378 | --- | --- | 3 | --- | 3 |
| 35 a 39 | 388 | 385 | 385 | --- | --- | 3 | 1 | 2 |
| 40 a 44 | 364 | 359 | 358 | --- | 1 | 5 | --- | 5 |
| 45 a 49 | 308 | 302 | 302 | --- | --- | 6 | --- | 6 |
| 50 a 54 | 267 | 262 | 261 | --- | 1 | 5 | --- | 5 |
| 55 a 59 | 205 | 203 | 202 | --- | 1 | 2 | --- | 2 |
| 60 a 64 | 192 | 189 | 187 | --- | 2 | 3 | 1 | 2 |
| 65 a 69 | 124 | 123 | 123 | --- | --- | 1 | --- | 1 |
| 70 a 74 | 102 | 98 | 98 | --- | --- | 4 | --- | 4 |
| 75 a 79 | 58 | 56 | 56 | --- | --- | 2 | 1 | 1 |
| 80 a 84 | 34 | 34 | 34 | --- | --- | --- | --- | --- |
| 85 a 89 | 12 | 12 | 12 | --- | --- | --- | --- | --- |
| 90 a 94 | 2 | 2 | 2 | --- | --- | --- | --- | --- |
| 95 a 99 | 5 | 5 | 5 | --- | --- | --- | --- | --- |
| 100 y más | 2 | 2 | 2 | --- | --- | --- | --- | --- |
| Ignorados | 3 | 3 | 3 | --- | --- | --- | --- | --- |
| TOTALES | 6.740 | 6.699 | 6.694 | --- | 5 | 41 | 3 | 38 |
| Hombres | | | | | | | | |
| 0 a 4 | 481 | 481 | 481 | --- | --- | --- | --- | --- |
| 5 a 9 | 482 | 481 | 481 | --- | --- | 1 | --- | 1 |
| 10 a 14 | 426 | 426 | 426 | --- | --- | --- | --- | --- |
| 15 a 19 | 365 | 365 | 365 | --- | --- | --- | --- | --- |
| 20 a 24 | 287 | 286 | 286 | --- | --- | 1 | --- | 1 |
| 25 a 29 | 171 | 170 | 170 | --- | --- | 1 | --- | 1 |
| 30 a 34 | 185 | 183 | 183 | --- | --- | 2 | --- | 2 |
| 35 a 39 | 182 | 180 | 180 | --- | --- | 2 | 1 | 1 |
| 40 a 44 | 193 | 192 | 192 | --- | --- | 1 | --- | 1 |
| 45 a 49 | 164 | 160 | 160 | --- | --- | 4 | --- | 4 |
| 50 a 54 | 122 | 118 | 117 | --- | 1 | 4 | --- | 4 |
| 55 a 59 | 106 | 106 | 105 | --- | 1 | --- | --- | --- |
| 60 a 64 | 95 | 93 | 91 | --- | 2 | 2 | --- | 2 |
| 65 a 69 | 63 | 63 | 63 | --- | --- | --- | --- | --- |
| 70 a 74 | 59 | 56 | 56 | --- | --- | 3 | --- | 3 |
| 75 a 79 | 26 | 25 | 25 | --- | --- | 1 | --- | 1 |
| 80 a 84 | 18 | 18 | 18 | --- | --- | --- | --- | --- |
| 85 a 89 | 9 | 9 | 9 | --- | --- | --- | --- | --- |
| 90 a 94 | 2 | 2 | 2 | --- | --- | --- | --- | --- |
| 95 a 99 | 2 | 2 | 2 | --- | --- | --- | --- | --- |
| Ignorados | 2 | 2 | 2 | --- | --- | --- | --- | --- |
| TOTALES | 3.440 | 3.418 | 3.414 | --- | 4 | 22 | 1 | 21 |
| Mujeres | | | | | | | | |
| 0 a 4 | 434 | 434 | 434 | --- | --- | --- | --- | --- |
| 5 a 9 | 472 | 471 | 471 | --- | --- | 1 | --- | 1 |
| 10 a 14 | 401 | 398 | 398 | --- | --- | 3 | --- | 3 |
| 15 a 19 | 272 | 272 | 272 | --- | --- | --- | --- | --- |
| 20 a 24 | 288 | 288 | 288 | --- | --- | --- | --- | --- |
| 25 a 29 | 214 | 214 | 214 | --- | --- | --- | --- | --- |
| 30 a 34 | 196 | 195 | 195 | --- | --- | 1 | --- | 1 |
| 35 a 39 | 206 | 205 | 205 | --- | --- | 1 | --- | 1 |
| 40 a 44 | 171 | 167 | 166 | --- | 1 | 4 | --- | 4 |
| 45 a 49 | 144 | 142 | 142 | --- | --- | 2 | --- | 2 |
| 50 a 54 | 145 | 144 | 144 | --- | --- | 1 | --- | 1 |
| 55 a 59 | 99 | 97 | 97 | --- | --- | 2 | --- | 2 |
| 60 a 64 | 97 | 96 | 96 | --- | --- | 1 | 1 | --- |
| 65 a 69 | 61 | 60 | 60 | --- | --- | 1 | --- | 1 |
| 70 a 74 | 43 | 42 | 42 | --- | --- | 1 | --- | 1 |
| 75 a 79 | 32 | 31 | 31 | --- | --- | 1 | 1 | --- |
| 80 a 84 | 16 | 16 | 16 | --- | --- | --- | --- | --- |
| 85 a 89 | 3 | 3 | 3 | --- | --- | --- | --- | --- |
| 90 a 94 | 3 | 3 | 3 | --- | --- | --- | --- | --- |
| 95 a 99 | 3 | 3 | 3 | --- | --- | --- | --- | --- |
| 100 y más | 2 | 2 | 2 | --- | --- | --- | --- | --- |
| Ignorados | 1 | 1 | 1 | --- | --- | --- | --- | --- |
| TOTALES | 3.300 | 3.281 | 3.280 | --- | 1 | 19 | 2 | 17 |

NACIONALIDAD DE LA POBLACION POR GRUPOS DE EDAD Y SEXO

| Edad años | Total general | POBLACION CHILENA | | | | POBLACION EXTRANJERA | | |
|----------------|---------------|-------------------|----------------|-----------|-------------|----------------------|------------|-----------|
| | | Total | Por nacimiento | Araucanos | Nacionaliz. | Total | Urbano | Rural |
| Totales | | | | | | | | |
| 0 a 4 | 3.006 | 3.004 | 3.003 | 1 | — | 2 | 2 | — |
| 5 a 9 | 3.406 | 3.397 | 3.396 | 1 | — | 9 | 9 | — |
| 10 a 14 | 2.683 | 2.671 | 2.670 | — | 1 | 12 | 12 | — |
| 15 a 19 | 2.603 | 2.597 | 2.593 | 2 | — | 9 | 9 | — |
| 20 a 24 | 3.393 | 3.386 | 3.383 | 1 | 2 | 7 | 6 | 1 |
| 25 a 29 | 1.840 | 1.825 | 1.821 | 1 | 3 | 15 | 14 | 1 |
| 30 a 34 | 1.707 | 1.693 | 1.690 | 1 | 2 | 14 | 14 | — |
| 35 a 39 | 1.647 | 1.625 | 1.622 | — | 3 | 22 | 17 | 5 |
| 40 a 44 | 1.425 | 1.382 | 1.376 | — | 6 | 43 | 41 | 2 |
| 45 a 49 | 1.049 | 1.012 | 1.001 | — | 11 | 37 | 35 | 2 |
| 50 a 54 | 857 | 826 | 824 | 1 | — | 31 | 29 | 2 |
| 55 a 59 | 589 | 564 | 561 | — | 3 | 25 | 25 | — |
| 60 a 64 | 566 | 535 | 532 | — | 3 | 31 | 28 | 3 |
| 65 a 69 | 357 | 332 | 330 | — | 2 | 25 | 24 | 1 |
| 70 a 74 | 264 | 255 | 253 | — | 2 | 9 | 8 | 1 |
| 75 a 79 | 124 | 116 | 116 | — | — | 8 | 8 | — |
| 80 a 84 | 78 | 74 | 73 | — | 1 | 4 | 4 | — |
| 85 a 89 | 24 | 24 | 24 | — | — | — | — | — |
| 90 a 94 | 16 | 15 | 15 | — | — | 1 | — | 1 |
| 95 a 99 | 7 | 5 | 5 | — | — | 2 | 2 | — |
| 100 y más | 2 | 2 | 2 | — | — | — | — | — |
| Ignorados | 43 | 36 | 36 | — | — | 7 | 7 | — |
| TOTALES | 25.689 | 25.376 | 25.326 | 8 | 42 | 313 | 294 | 19 |
| Hombres | | | | | | | | |
| 0 a 4 | 1.494 | 1.493 | 1.493 | — | — | 1 | 1 | — |
| 5 a 9 | 1.677 | 1.673 | 1.672 | 1 | — | 4 | 4 | — |
| 10 a 14 | 1.275 | 1.269 | 1.269 | — | — | 6 | 6 | — |
| 15 a 19 | 1.139 | 1.134 | 1.134 | — | — | 5 | 5 | — |
| 20 a 24 | 2.086 | 2.081 | 2.080 | — | 1 | 5 | 4 | 1 |
| 25 a 29 | 817 | 809 | 808 | — | 1 | 8 | 7 | 1 |
| 30 a 34 | 787 | 782 | 782 | — | — | 5 | 5 | — |
| 35 a 39 | 795 | 786 | 785 | — | 1 | 9 | 5 | 4 |
| 40 a 44 | 740 | 716 | 712 | — | 4 | 24 | 24 | — |
| 45 a 49 | 527 | 502 | 497 | — | 5 | 25 | 24 | 1 |
| 50 a 54 | 438 | 416 | 415 | — | 1 | 22 | 21 | 1 |
| 55 a 59 | 281 | 263 | 260 | — | 3 | 18 | 18 | — |
| 60 a 64 | 267 | 247 | 246 | — | 1 | 20 | 19 | 1 |
| 65 a 69 | 171 | 154 | 152 | — | 2 | 17 | 16 | 1 |
| 70 a 74 | 116 | 111 | 110 | — | 1 | 5 | 4 | 1 |
| 75 a 79 | 39 | 32 | 32 | — | — | 7 | 7 | — |
| 80 a 84 | 33 | 31 | 30 | — | 1 | 2 | 2 | — |
| 85 a 89 | 3 | 3 | 3 | — | — | — | — | — |
| 90 a 94 | 7 | 6 | 6 | — | — | 1 | — | 1 |
| 95 a 99 | 3 | 2 | 2 | — | — | 1 | 1 | 1 |
| 100 y más | 1 | 1 | 1 | — | — | — | — | — |
| Ignorados | 33 | 26 | 26 | — | — | 7 | 7 | — |
| TOTALES | 12.729 | 12.537 | 12.515 | 1 | 21 | 192 | 180 | 12 |
| Mujeres | | | | | | | | |
| 0 a 4 | 1.512 | 1.511 | 1.510 | 1 | — | 1 | 1 | — |
| 5 a 9 | 1.729 | 1.724 | 1.724 | — | — | 5 | 5 | — |
| 10 a 14 | 1.408 | 1.402 | 1.401 | — | 1 | 6 | 6 | — |
| 15 a 19 | 1.467 | 1.463 | 1.459 | 2 | — | 4 | 4 | — |
| 20 a 24 | 1.307 | 1.305 | 1.303 | 1 | 1 | 2 | 2 | — |
| 25 a 29 | 1.023 | 1.016 | 1.013 | 1 | 2 | 7 | 7 | — |
| 30 a 34 | 920 | 911 | 908 | 1 | 2 | 9 | 9 | — |
| 35 a 39 | 852 | 839 | 837 | — | 2 | 13 | 12 | 1 |
| 40 a 44 | 685 | 666 | 664 | — | 2 | 19 | 17 | 2 |
| 45 a 49 | 522 | 510 | 504 | — | 6 | 12 | 11 | 1 |
| 50 a 54 | 419 | 410 | 409 | 1 | — | 9 | 8 | 1 |
| 55 a 59 | 308 | 301 | 301 | — | — | 7 | 7 | — |
| 60 a 64 | 299 | 288 | 286 | — | 2 | 11 | 9 | 2 |
| 65 a 69 | 186 | 178 | 178 | — | — | 8 | 8 | — |
| 70 a 74 | 148 | 144 | 143 | — | 1 | 4 | 4 | — |
| 75 a 79 | 85 | 84 | 84 | — | — | 1 | 1 | — |
| 80 a 84 | 45 | 43 | 43 | — | — | 2 | 2 | — |
| 85 a 89 | 21 | 21 | 21 | — | — | — | — | — |
| 90 a 94 | 9 | 9 | 9 | — | — | — | — | — |
| 95 a 99 | 4 | 3 | 3 | — | — | 1 | 1 | — |
| 100 y más | 1 | 1 | 1 | — | — | — | — | — |
| Ignorados | 10 | 10 | 10 | — | — | — | — | — |
| TOTALES | 12.960 | 12.839 | 1.811 | 7 | 21 | 121 | 114 | 7 |

NACIONALIDAD DE LA POBLACION POR GRUPOS DE EDAD Y SEXO

| Edad años | Total general | POBLACION CHILENA | | | | POBLACION EXTRANJERA | | |
|----------------|------------------|-------------------|---------------------|-----------|-------------|----------------------|----------|-----------|
| | | Total | Por na- cimiento | Araucanos | Nacionaliz. | Total | Urbano | Rural |
| Totales | | | | | | | | |
| 0 a 4 | 804 | 804 | 804 | — | — | — | — | — |
| 5 a 9 | 864 | 864 | 864 | — | — | — | — | — |
| 10 a 14 | 777 | 776 | 776 | — | — | 1 | — | 1 |
| 15 a 19 | 631 | 631 | 631 | — | — | — | — | — |
| 20 a 24 | 477 | 477 | 477 | — | — | — | — | — |
| 25 a 29 | 371 | 370 | 370 | — | — | 1 | — | 1 |
| 30 a 34 | 309 | 308 | 308 | — | — | 1 | — | 1 |
| 35 a 39 | 328 | 328 | 327 | — | 1 | — | — | — |
| 40 a 44 | 285 | 285 | 284 | 1 | — | — | — | — |
| 45 a 49 | 251 | 250 | 250 | — | — | 1 | — | 1 |
| 50 a 54 | 253 | 252 | 252 | — | — | 1 | — | 1 |
| 55 a 59 | 185 | 185 | 185 | — | — | — | — | — |
| 60 a 64 | 131 | 130 | 130 | — | — | 1 | — | 1 |
| 65 a 69 | 102 | 99 | 99 | — | — | 3 | — | 3 |
| 70 a 74 | 85 | 84 | 84 | — | — | 1 | — | 1 |
| 75 a 79 | 31 | 31 | 31 | — | — | — | — | — |
| 80 a 84 | 27 | 27 | 27 | — | — | — | — | — |
| 85 a 89 | 12 | 12 | 12 | — | — | — | — | — |
| 90 a 94 | 8 | 8 | 8 | — | — | — | — | — |
| 95 a 99 | 3 | 3 | 3 | — | — | — | — | — |
| 100 y más | 2 | 2 | 2 | — | — | — | — | — |
| Ignorados | 7 | 7 | 7 | — | — | — | — | — |
| TOTALES | 5.943 | 5.933 | 5.931 | 1 | 1 | 10 | — | 10 |
| Hombres | | | | | | | | |
| 0 a 4 | 429 | 429 | 429 | — | — | — | — | — |
| 5 a 9 | 457 | 457 | 457 | — | — | — | — | — |
| 10 a 14 | 432 | 431 | 431 | — | — | 1 | — | 1 |
| 15 a 19 | 401 | 401 | 401 | — | — | — | — | — |
| 20 a 24 | 238 | 238 | 238 | — | — | — | — | — |
| 25 a 29 | 192 | 192 | 192 | — | — | — | — | — |
| 30 a 34 | 158 | 158 | 158 | — | — | — | — | — |
| 35 a 39 | 154 | 154 | 153 | — | 1 | — | — | — |
| 40 a 44 | 151 | 151 | 150 | 1 | — | — | — | — |
| 50 a 49 | 142 | 141 | 141 | — | — | 1 | — | 1 |
| 50 a 54 | 120 | 119 | 119 | — | — | 1 | — | 1 |
| 55 a 59 | 100 | 100 | 100 | — | — | — | — | — |
| 60 a 64 | 66 | 66 | 66 | — | — | — | — | — |
| 65 a 69 | 52 | 51 | 51 | — | — | 1 | — | 1 |
| 70 a 74 | 43 | 42 | 42 | — | — | 1 | — | 1 |
| 75 a 79 | 19 | 19 | 19 | — | — | — | — | — |
| 80 a 84 | 13 | 13 | 13 | — | — | — | — | — |
| 85 a 89 | 4 | 4 | 4 | — | — | — | — | — |
| 90 a 94 | 2 | 2 | 2 | — | — | — | — | — |
| 95 a 99 | 1 | 1 | 1 | — | — | — | — | — |
| Ignorados | 4 | 4 | 4 | — | — | — | — | — |
| TOTALES | 3.178 | 3.173 | 3.171 | 1 | 1 | 5 | — | 5 |
| Mujeres | | | | | | | | |
| 0 a 4 | 375 | 375 | 375 | — | — | — | — | — |
| 5 a 9 | 407 | 407 | 407 | — | — | — | — | — |
| 10 a 14 | 345 | 345 | 345 | — | — | — | — | — |
| 15 a 19 | 280 | 280 | 280 | — | — | — | — | — |
| 20 a 24 | 239 | 239 | 239 | — | — | — | — | — |
| 25 a 29 | 179 | 178 | 178 | — | — | 1 | — | 1 |
| 30 a 34 | 151 | 150 | 150 | — | — | 1 | — | 1 |
| 35 a 39 | 174 | 174 | 174 | — | — | — | — | — |
| 40 a 44 | 134 | 134 | 134 | — | — | — | — | — |
| 45 a 49 | 109 | 109 | 109 | — | — | — | — | — |
| 50 a 54 | 133 | 133 | 133 | — | — | — | — | — |
| 55 a 59 | 85 | 85 | 85 | — | — | — | — | — |
| 60 a 64 | 65 | 64 | 64 | — | — | 1 | — | 1 |
| 65 a 69 | 50 | 48 | 48 | — | — | 2 | — | 2 |
| 70 a 74 | 42 | 42 | 42 | — | — | — | — | — |
| 75 a 79 | 12 | 12 | 12 | — | — | — | — | — |
| 80 a 84 | 14 | 14 | 14 | — | — | — | — | — |
| 85 a 89 | 8 | 8 | 8 | — | — | — | — | — |
| 90 a 94 | 6 | 6 | 6 | — | — | — | — | — |
| 95 a 99 | 2 | 2 | 2 | — | — | — | — | — |
| 100 y más | 2 | 2 | 2 | — | — | — | — | — |
| Ignorados | 3 | 3 | 3 | — | — | — | — | — |
| TOTALES | 2.765 | 2.760 | 2.760 | — | — | 5 | — | 5 |

| NACIONALIDAD DE LA POBLACION POR GRUPOS DE EDAD Y SEXO | | | | | | | | | |
|--|------------------|-------------------|---------------------|-----------|-------------|----------------------|----------|-------|----------|
| EDAD AÑOS | Total general | POBLACION CHILENA | | | | POBLACION EXTRANJERA | | | |
| | | Total | Por na- cimiento | Araucanos | Nacionaliz. | Total | Urbano | Rural | |
| Totales | | | | | | | | | |
| 0 a 4 | 499 | 499 | 449 | --- | --- | --- | --- | --- | --- |
| 5 a 9 | 512 | 512 | 512 | --- | --- | --- | --- | --- | --- |
| 10 a 14 | 438 | 438 | 438 | --- | --- | --- | --- | --- | --- |
| 15 a 19 | 320 | 318 | 318 | --- | --- | 2 | 1 | 1 | --- |
| 20 a 24 | 314 | 313 | 313 | --- | --- | 1 | 1 | --- | --- |
| 25 a 29 | 218 | 217 | 217 | --- | --- | 1 | 1 | --- | --- |
| 30 a 34 | 192 | 192 | 192 | --- | --- | --- | --- | --- | --- |
| 35 a 39 | 217 | 216 | 216 | --- | --- | 1 | --- | --- | 1 |
| 40 a 44 | 184 | 183 | 183 | --- | --- | 1 | --- | --- | 1 |
| 45 a 49 | 154 | 151 | 151 | --- | --- | 3 | 2 | --- | 1 |
| 50 a 54 | 142 | 140 | 140 | --- | --- | 2 | 2 | --- | --- |
| 55 a 59 | 105 | 103 | 103 | --- | --- | 2 | 1 | --- | 1 |
| 60 a 64 | 94 | 94 | 94 | --- | --- | --- | --- | --- | --- |
| 65 a 69 | 69 | 69 | 69 | --- | --- | --- | --- | --- | --- |
| 70 a 74 | 54 | 53 | 53 | --- | --- | 1 | --- | --- | 1 |
| 75 a 79 | 20 | 20 | 20 | --- | --- | --- | --- | --- | --- |
| 80 a 84 | 11 | 11 | 11 | --- | --- | --- | --- | --- | --- |
| 85 a 89 | 8 | 8 | 8 | --- | --- | --- | --- | --- | --- |
| 90 a 94 | 3 | 3 | 3 | --- | --- | --- | --- | --- | --- |
| 95 a 99 | 2 | 2 | 2 | --- | --- | --- | --- | --- | --- |
| Ignorados | 14 | 14 | 14 | --- | --- | --- | --- | --- | --- |
| TOTALES | 3.570 | 3.556 | 3.556 | --- | --- | 14 | 8 | --- | 6 |
| Hombres | | | | | | | | | |
| 0 a 4 | 262 | 262 | 262 | --- | --- | --- | --- | --- | --- |
| 5 a 9 | 261 | 261 | 261 | --- | --- | --- | --- | --- | --- |
| 10 a 14 | 219 | 219 | 219 | --- | --- | --- | --- | --- | --- |
| 15 a 19 | 178 | 178 | 178 | --- | --- | --- | --- | --- | --- |
| 20 a 24 | 179 | 179 | 179 | --- | --- | --- | --- | --- | --- |
| 25 a 29 | 114 | 113 | 113 | --- | --- | 1 | 1 | --- | --- |
| 30 a 34 | 99 | 99 | 99 | --- | --- | --- | --- | --- | --- |
| 35 a 39 | 119 | 119 | 119 | --- | --- | --- | --- | --- | --- |
| 40 a 44 | 103 | 102 | 102 | --- | --- | 1 | --- | --- | 1 |
| 45 a 49 | 84 | 81 | 81 | --- | --- | 3 | 2 | --- | 1 |
| 50 a 54 | 71 | 69 | 69 | --- | --- | 2 | 2 | --- | --- |
| 55 a 59 | 60 | 58 | 58 | --- | --- | 2 | 1 | --- | 1 |
| 60 a 64 | 55 | 55 | 55 | --- | --- | --- | --- | --- | --- |
| 65 a 69 | 34 | 34 | 34 | --- | --- | --- | --- | --- | --- |
| 70 a 74 | 25 | 24 | 24 | --- | --- | 1 | --- | --- | 1 |
| 75 a 79 | 10 | 10 | 10 | --- | --- | --- | --- | --- | --- |
| 80 a 84 | 7 | 7 | 7 | --- | --- | --- | --- | --- | --- |
| 85 a 89 | 4 | 4 | 4 | --- | --- | --- | --- | --- | --- |
| 90 a 94 | 2 | 2 | 2 | --- | --- | --- | --- | --- | --- |
| 95 a 99 | 2 | 2 | 2 | --- | --- | --- | --- | --- | --- |
| Ignorados | 6 | 6 | 6 | --- | --- | --- | --- | --- | --- |
| TOTALES | 1.894 | 1.884 | 1.884 | --- | --- | 10 | 6 | --- | 4 |
| Mujeres | | | | | | | | | |
| 0 a 4 | 237 | 237 | 237 | --- | --- | --- | --- | --- | --- |
| 5 a 9 | 251 | 251 | 251 | --- | --- | --- | --- | --- | --- |
| 10 a 14 | 219 | 219 | 219 | --- | --- | --- | --- | --- | --- |
| 15 a 19 | 142 | 140 | 140 | --- | --- | 2 | 1 | --- | 1 |
| 20 a 24 | 135 | 134 | 134 | --- | --- | 1 | 1 | --- | --- |
| 25 a 29 | 104 | 104 | 104 | --- | --- | --- | --- | --- | --- |
| 30 a 34 | 93 | 93 | 93 | --- | --- | --- | --- | --- | --- |
| 35 a 39 | 98 | 97 | 97 | --- | --- | 1 | --- | --- | 1 |
| 40 a 44 | 81 | 81 | 81 | --- | --- | --- | --- | --- | --- |
| 45 a 49 | 70 | 70 | 70 | --- | --- | --- | --- | --- | --- |
| 50 a 54 | 71 | 71 | 71 | --- | --- | --- | --- | --- | --- |
| 55 a 59 | 45 | 45 | 45 | --- | --- | --- | --- | --- | --- |
| 60 a 64 | 39 | 39 | 39 | --- | --- | --- | --- | --- | --- |
| 65 a 69 | 35 | 35 | 35 | --- | --- | --- | --- | --- | --- |
| 70 a 74 | 29 | 29 | 29 | --- | --- | --- | --- | --- | --- |
| 75 a 79 | 10 | 10 | 10 | --- | --- | --- | --- | --- | --- |
| 80 a 84 | 4 | 4 | 4 | --- | --- | --- | --- | --- | --- |
| 85 a 89 | 4 | 4 | 4 | --- | --- | --- | --- | --- | --- |
| 90 a 94 | 1 | 1 | 1 | --- | --- | --- | --- | --- | --- |
| Ignorados | 8 | 8 | 8 | --- | --- | --- | --- | --- | --- |
| TOTALES | 1.676 | 1.672 | 1.672 | --- | --- | 4 | 2 | --- | 2 |

| NACIONALIDAD DE LA POBLACION POR GRUPOS DE EDAD Y SEXO | | | | | | | | | | |
|--|------------------|-------------------|---------------------|-----------|------------|----------------------|----------|-----------|--|--|
| EDAD AÑOS | Total general | POBLACION CHILENA | | | | POBLACION EXTRANJERA | | | | |
| | | Total | Por na- cimiento | Araucanos | Nacionaliz | Total | Urbano | Rural | | |
| Totales | | | | | | | | | | |
| 0 a 4 | 1.022 | 1.021 | 1.017 | — | 4 | 1 | — | 1 | | |
| 5 a 9 | 1.183 | 1.183 | 1.181 | — | 2 | — | — | — | | |
| 10 a 14 | 891 | 890 | 886 | — | 4 | 1 | — | 1 | | |
| 15 a 19 | 722 | 721 | 719 | — | 2 | 1 | — | 1 | | |
| 20 a 24 | 574 | 572 | 571 | — | 1 | 2 | — | 2 | | |
| 25 a 29 | 424 | 424 | 423 | — | 1 | — | — | — | | |
| 30 a 34 | 386 | 384 | 384 | — | — | 2 | — | 2 | | |
| 35 a 39 | 432 | 430 | 427 | — | 3 | 2 | — | 2 | | |
| 40 a 44 | 369 | 368 | 367 | — | 1 | 1 | — | 1 | | |
| 45 a 49 | 290 | 285 | 284 | — | 1 | 5 | — | 5 | | |
| 50 a 54 | 261 | 256 | 254 | — | 2 | 5 | — | 5 | | |
| 55 a 59 | 220 | 216 | 215 | — | 1 | 4 | — | 4 | | |
| 60 a 64 | 212 | 207 | 206 | — | 1 | 5 | — | 5 | | |
| 65 a 69 | 132 | 131 | 130 | — | 1 | 1 | — | 1 | | |
| 70 a 74 | 111 | 110 | 110 | — | — | 1 | — | 1 | | |
| 75 a 79 | 42 | 42 | 42 | — | — | — | — | — | | |
| 80 a 84 | 40 | 40 | 39 | — | 1 | — | — | — | | |
| 85 a 89 | 9 | 9 | 9 | — | — | — | — | — | | |
| 90 a 94 | 5 | 5 | 5 | — | — | — | — | — | | |
| 95 a 99 | 2 | 2 | 2 | — | — | — | — | — | | |
| 100 y más | 2 | 2 | 1 | — | 1 | — | — | — | | |
| Ignorados | 13 | 13 | 13 | — | — | — | — | — | | |
| TOTALES | 7.342 | 7.311 | 7.235 | — | 26 | 31 | — | 31 | | |
| Hombres | | | | | | | | | | |
| 0 a 4 | 529 | 528 | 528 | — | — | 1 | — | 1 | | |
| 5 a 9 | 593 | 593 | 592 | — | 1 | — | — | — | | |
| 10 a 14 | 458 | 458 | 456 | — | 2 | — | — | — | | |
| 15 a 19 | 406 | 405 | 404 | — | 1 | 1 | — | 1 | | |
| 20 a 24 | 279 | 279 | 279 | — | — | — | — | — | | |
| 25 a 29 | 228 | 228 | 228 | — | — | — | — | — | | |
| 30 a 34 | 195 | 193 | 193 | — | — | 2 | — | 2 | | |
| 35 a 39 | 215 | 218 | 217 | — | 1 | 1 | — | — | | |
| 40 a 44 | 197 | 197 | 197 | — | — | — | — | — | | |
| 45 a 49 | 155 | 152 | 152 | — | — | 3 | — | 3 | | |
| 50 a 54 | 125 | 122 | 120 | — | 2 | 3 | — | 3 | | |
| 55 a 59 | 121 | 119 | 118 | — | 1 | 2 | — | 2 | | |
| 60 a 64 | 115 | 111 | 110 | — | 1 | 4 | — | 4 | | |
| 65 a 69 | 77 | 76 | 76 | — | — | 1 | — | 1 | | |
| 70 a 74 | 62 | 62 | 62 | — | — | — | — | — | | |
| 75 a 79 | 24 | 24 | 24 | — | — | — | — | — | | |
| 80 a 84 | 29 | 29 | 28 | — | 1 | — | — | — | | |
| 85 a 89 | 8 | 8 | 8 | — | — | — | — | — | | |
| 90 a 94 | 1 | 1 | 1 | — | — | — | — | — | | |
| 95 a 99 | 1 | 1 | 1 | — | — | — | — | — | | |
| 100 y más | 1 | 1 | 1 | — | — | — | — | — | | |
| Ignorados | 5 | 5 | 5 | — | — | — | — | — | | |
| TOTALES | 3.826 | 3.808 | 3.798 | — | 10 | 18 | — | 18 | | |
| Mujeres | | | | | | | | | | |
| 0 a 4 | 493 | 493 | 489 | — | 4 | — | — | — | | |
| 5 a 9 | 590 | 590 | 589 | — | 1 | — | — | — | | |
| 10 a 14 | 433 | 432 | 430 | — | 2 | 1 | — | 1 | | |
| 15 a 19 | 316 | 316 | 315 | — | 1 | — | — | — | | |
| 20 a 24 | 295 | 293 | 292 | — | 1 | 2 | — | 2 | | |
| 25 a 29 | 196 | 195 | 195 | — | 1 | — | — | — | | |
| 30 a 34 | 191 | 191 | 191 | — | — | — | — | — | | |
| 35 a 39 | 213 | 212 | 210 | — | 3 | 1 | — | 1 | | |
| 40 a 44 | 172 | 171 | 170 | — | 1 | 1 | — | 1 | | |
| 45 a 49 | 135 | 133 | 132 | — | 1 | 2 | — | 2 | | |
| 50 a 54 | 136 | 134 | 134 | — | — | 2 | — | 2 | | |
| 55 a 59 | 99 | 97 | 97 | — | — | 2 | — | 2 | | |
| 60 a 64 | 97 | 96 | 96 | — | — | 1 | — | 1 | | |
| 65 a 69 | 55 | 55 | 54 | — | 1 | — | — | — | | |
| 70 a 74 | 49 | 48 | 48 | — | — | 1 | — | 1 | | |
| 75 a 79 | 18 | 18 | 18 | — | — | — | — | — | | |
| 80 a 84 | 11 | 11 | 11 | — | — | — | — | — | | |
| 85 a 89 | 1 | 1 | 1 | — | — | — | — | — | | |
| 90 a 94 | 5 | 5 | 5 | — | — | — | — | — | | |
| 95 a 99 | 2 | 2 | 2 | — | — | — | — | — | | |
| 100 y más | 1 | 1 | — | — | 1 | — | — | — | | |
| Ignorados | 8 | 8 | 8 | — | — | — | — | — | | |
| TOTALES | 3.516 | 3.503 | 3.487 | — | 16 | 13 | — | 13 | | |

Provincia de Aconcagua
Resumen por comunas

Cuadro N.º 4

| POBLACION ALFABETA Y ANALFABETA, POR GRUPOS DE EDAD Y SEXO, SEGUN AREAS DE EMPADRONAMIENTO | | | | | | | | |
|---|---------------|--------------------|--------|--------|----------------------|--------|--------|----------|
| DIVISION ADMINISTRATIVA | Total General | POBLACION ALFABETA | | | POBLACION ANALFABETA | | | Ignorada |
| | | Total | Urbano | Rural | Total | Urbano | Rural | |
| Totales | | | | | | | | |
| PROVINCIA | 108.275 | 77.573 | 36.629 | 40.944 | 30.045 | 6.978 | 23.067 | 657 |
| Dep. de Petorca | 28.693 | 17.906 | 5.999 | 11.907 | 10.535 | 1.573 | 8.962 | 252 |
| Comunas: | | | | | | | | |
| La Ligua | 9.958 | 6.438 | 2.604 | 3.834 | 3.493 | 572 | 2.921 | 27 |
| Petorca | 6.880 | 4.211 | 731 | 3.480 | 2.634 | 176 | 2.458 | 35 |
| Cabildo | 7.725 | 4.374 | 1.602 | 2.772 | 3.183 | 605 | 2.578 | 168 |
| Zapallar | 2.608 | 1.818 | 517 | 1.301 | 770 | 95 | 675 | 20 |
| Papudo | 1.522 | 1.065 | 545 | 520 | 455 | 125 | 330 | 2 |
| Dep. de San Felipe | 43.654 | 32.069 | 15.283 | 16.786 | 11.317 | 2.824 | 8.493 | 268 |
| Comunas: | | | | | | | | |
| San Felipe | 19.508 | 15.824 | 12.379 | 3.445 | 3.562 | 2.148 | 1.414 | 122 |
| Panquehue | 3.543 | 2.288 | 30 | 2.258 | 1.229 | 14 | 1.215 | 26 |
| Catemu | 5.617 | 3.493 | 566 | 2.927 | 2.092 | 236 | 1.856 | 32 |
| Putando | 9.346 | 6.434 | 1.410 | 5.024 | 2.842 | 228 | 2.614 | 70 |
| Santa María | 5.640 | 4.030 | 898 | 3.132 | 1.592 | 198 | 1.394 | 18 |
| Dep. de Los Andes | 35.928 | 27.598 | 15.347 | 12.251 | 8.193 | 2.581 | 5.612 | 137 |
| Comunas: | | | | | | | | |
| Los Andes | 21.969 | 18.471 | 14.123 | 4.348 | 3.428 | 2.079 | 1.349 | 70 |
| Calle Larga | 4.956 | 3.406 | — | 3.406 | 1.527 | — | 1.527 | 23 |
| Rinconada | 2.946 | 1.945 | 1.224 | 721 | 992 | 502 | 490 | 9 |
| San Esteban | 6.057 | 3.776 | — | 3.776 | 2.246 | — | 2.246 | 35 |
| Hombres | | | | | | | | |
| PROVINCIA | 55.083 | 39.332 | 17.032 | 22.300 | 15.390 | 3.052 | 12.338 | 361 |
| Dep. de Petorca | 14.887 | 9.251 | 2.702 | 6.549 | 5.496 | 648 | 4.848 | 140 |
| Comunas: | | | | | | | | |
| La Ligua | 4.944 | 3.250 | 1.145 | 2.105 | 1.676 | 210 | 1.466 | 18 |
| Petorca | 3.508 | 2.119 | 306 | 1.813 | 1.371 | 72 | 1.299 | 18 |
| Cabildo | 4.233 | 2.331 | 737 | 1.594 | 1.807 | 269 | 1.538 | 95 |
| Zapallar | 1.410 | 994 | 236 | 758 | 407 | 41 | 366 | 9 |
| Papudo | 792 | 557 | 278 | 279 | 235 | 56 | 179 | |
| Dep. de San Felipe | 21.912 | 15.977 | 7.287 | 8.690 | 5.782 | 1.268 | 4.514 | 153 |
| Comunas: | | | | | | | | |
| San Felipe | 9.469 | 7.714 | 5.987 | 1.727 | 1.679 | 958 | 721 | 76 |
| Panquehue | 2.026 | 1.308 | 19 | 1.289 | 698 | 5 | 693 | 20 |
| Catemu | 2.957 | 1.841 | 280 | 1.651 | 1.103 | 113 | 990 | 13 |
| Putando | 4.594 | 3.100 | 585 | 2.515 | 1.461 | 92 | 1.369 | 33 |
| Santa María | 2.866 | 2.014 | 416 | 1.598 | 841 | 100 | 741 | 11 |
| Dep. de Los Andes | 18.284 | 14.104 | 7.043 | 7.061 | 4.112 | 1.136 | 2.976 | 68 |
| Comunas: | | | | | | | | |
| Los Andes | 10.902 | 9.279 | 6.408 | 2.871 | 1.588 | 863 | 725 | 35 |
| Calle Larga | 2.649 | 1.834 | — | 1.834 | 806 | — | 806 | 9 |
| Rinconada | 1.566 | 1.016 | 635 | 381 | 545 | 273 | 272 | 5 |
| San Esteban | 3.167 | 1.975 | — | 1.975 | 1.173 | — | 1.173 | 19 |
| Mujeres | | | | | | | | |
| PROVINCIA | 53.192 | 38.241 | 19.597 | 18.644 | 14.655 | 3.926 | 10.729 | 296 |
| Dep. de Petorca | 13.806 | 8.655 | 3.297 | 5.358 | 5.039 | 925 | 4.114 | 112 |
| Comunas: | | | | | | | | |
| La Ligua | 5.014 | 3.188 | 1.459 | 1.729 | 1.817 | 362 | 1.455 | 9 |
| Petorca | 3.372 | 2.092 | 425 | 1.667 | 1.263 | 104 | 1.159 | 17 |
| Cabildo | 3.492 | 2.043 | 865 | 1.178 | 1.376 | 336 | 1.040 | 73 |
| Zapallar | 1.198 | 824 | 281 | 543 | 363 | 54 | 309 | 11 |
| Papudo | 730 | 508 | 267 | 241 | 220 | 69 | 151 | 2 |
| Dep. de San Felipe | 21.742 | 16.092 | 7.996 | 8.096 | 5.535 | 1.556 | 3.979 | 115 |
| Comunas: | | | | | | | | |
| San Felipe | 10.039 | 8.110 | 6.392 | 1.718 | 1.883 | 1.190 | 693 | 46 |
| Panquehue | 1.517 | 980 | 11 | 969 | 531 | 9 | 522 | 6 |
| Catemu | 2.660 | 1.652 | 286 | 1.366 | 989 | 123 | 866 | 19 |
| Putando | 4.752 | 3.334 | 825 | 2.509 | 1.381 | 136 | 1.245 | 37 |
| Santa María | 2.774 | 2.016 | 482 | 1.534 | 751 | 98 | 653 | 7 |
| Dep. de Los Andes | 17.644 | 13.404 | 8.304 | 5.190 | 4.081 | 1.445 | 2.636 | 69 |
| Comunas: | | | | | | | | |
| Los Andes | 11.067 | 9.192 | 7.715 | 1.477 | 1.840 | 1.216 | 624 | 35 |
| Calle Larga | 2.307 | 1.572 | — | 1.572 | 721 | — | 721 | 14 |
| Rinconada | 1.380 | 929 | 589 | 340 | 447 | 229 | 218 | 4 |
| San Esteban | 2.890 | 1.801 | — | 1.801 | 1.073 | — | 1.073 | 16 |

POBLACION ALFABETA Y ANALFABETA, POR GRUPOS DE EDAD Y SEXO, SEGUN AREAS DE EMPADRONAMIENTO

| EDAD AÑOS | Total General | POBLACION ALFABETA | | | POBLACION ANALFABETA | | | Ignorada | |
|---------------------------|------------------|--------------------|---------------|---------------|----------------------|--------------|---------------|------------|--|
| | | Total | Urbano | Rural | Total | Urbano | Rural | | |
| Totales | | | | | | | | | |
| 6 | 3.667 | 401 | 252 | 149 | 3.200 | 1.092 | 2.108 | 66 | |
| 7 a 9 | 10.671 | 5.043 | 2.532 | 2.511 | 5.565 | 1.351 | 4.214 | 63 | |
| 10 a 14 | 14.921 | 12.387 | 5.149 | 7.238 | 2.483 | 322 | 2.161 | 51 | |
| 15 a 19 | 12.456 | 10.637 | 4.653 | 5.984 | 1.769 | 276 | 1.493 | 50 | |
| 20 a 24 | 12.718 | 10.857 | 4.809 | 6.048 | 1.816 | 395 | 1.421 | 45 | |
| 25 a 29 | 8.480 | 6.890 | 3.436 | 3.454 | 1.564 | 317 | 1.247 | 26 | |
| 30 a 34 | 7.779 | 6.324 | 3.184 | 3.140 | 1.434 | 306 | 1.128 | 21 | |
| 35 a 39 | 7.824 | 6.103 | 3.062 | 3.041 | 1.693 | 339 | 1.354 | 28 | |
| 40 a 44 | 6.726 | 4.904 | 2.490 | 2.414 | 1.801 | 359 | 1.442 | 21 | |
| 45 a 49 | 5.530 | 3.789 | 1.904 | 1.885 | 1.725 | 388 | 1.337 | 16 | |
| 50 a 54 | 4.807 | 3.239 | 1.544 | 1.695 | 1.547 | 373 | 1.174 | 21 | |
| 55 a 59 | 3.542 | 2.228 | 1.121 | 1.107 | 1.290 | 341 | 949 | 24 | |
| 60 a 64 | 3.246 | 1.858 | 944 | 914 | 1.373 | 356 | 1.017 | 15 | |
| 65 y más | 5.636 | 2.844 | 1.514 | 1.330 | 2.752 | 756 | 1.996 | 40 | |
| Ignorados | 272 | 69 | 35 | 34 | 33 | 7 | 26 | 170 | |
| TOTALES | 108.275 | 77.573 | 36.629 | 40.944 | 30.045 | 6.978 | 23.067 | 657 | |
| Hombres | | | | | | | | | |
| 6 | 1.881 | 173 | 118 | 55 | 1.671 | 559 | 1.112 | 37 | |
| 7 a 9 | 5.340 | 2.471 | 1.258 | 1.213 | 2.833 | 660 | 2.173 | 36 | |
| 10 a 14 | 7.489 | 6.137 | 2.492 | 3.645 | 1.323 | 150 | 1.173 | 29 | |
| 15 a 19 | 6.413 | 5.336 | 1.970 | 3.366 | 1.053 | 122 | 931 | 24 | |
| 20 a 24 | 6.948 | 5.907 | 2.244 | 3.663 | 1.019 | 194 | 825 | 22 | |
| 25 a 29 | 4.120 | 3.314 | 1.491 | 1.823 | 793 | 115 | 678 | 13 | |
| 30 a 34 | 3.929 | 3.197 | 1.471 | 1.726 | 721 | 131 | 590 | 11 | |
| 35 a 39 | 3.854 | 3.019 | 1.433 | 1.586 | 820 | 129 | 691 | 15 | |
| 40 a 44 | 3.589 | 2.678 | 1.311 | 1.367 | 899 | 143 | 756 | 12 | |
| 45 a 49 | 2.875 | 1.972 | 918 | 1.054 | 894 | 164 | 730 | 9 | |
| 50 a 54 | 2.379 | 1.642 | 730 | 912 | 727 | 136 | 591 | 10 | |
| 55 a 59 | 1.838 | 1.169 | 535 | 634 | 661 | 136 | 525 | 8 | |
| 60 a 64 | 1.594 | 927 | 430 | 497 | 661 | 119 | 542 | 6 | |
| 65 y más | 2.665 | 1.346 | 608 | 738 | 1.300 | 290 | 1.010 | 19 | |
| Ignorados | 169 | 44 | 23 | 21 | 15 | 4 | 11 | 110 | |
| TOTALES | 55.083 | 39.332 | 17.032 | 22.300 | 15.390 | 3.052 | 12.338 | 361 | |
| Mujeres | | | | | | | | | |
| 6 | 1.786 | 228 | 134 | 94 | 1.529 | 533 | 996 | 29 | |
| 7 a 9 | 5.331 | 2.572 | 1.274 | 1.298 | 2.732 | 691 | 2.041 | 27 | |
| 10 a 14 | 7.432 | 6.250 | 2.657 | 3.593 | 1.160 | 172 | 988 | 22 | |
| 15 a 19 | 6.043 | 5.301 | 2.683 | 2.618 | 716 | 154 | 562 | 26 | |
| 20 a 24 | 5.770 | 4.950 | 2.565 | 2.385 | 797 | 201 | 596 | 23 | |
| 25 a 29 | 4.360 | 3.576 | 1.945 | 1.631 | 771 | 202 | 569 | 13 | |
| 30 a 34 | 3.850 | 3.127 | 1.713 | 1.414 | 713 | 175 | 538 | 10 | |
| 35 a 39 | 3.970 | 3.084 | 1.629 | 1.455 | 873 | 210 | 663 | 13 | |
| 40 a 44 | 3.137 | 2.226 | 1.179 | 1.047 | 902 | 216 | 686 | 9 | |
| 45 a 49 | 2.655 | 1.817 | 986 | 831 | 831 | 224 | 607 | 7 | |
| 50 a 54 | 2.428 | 1.597 | 814 | 783 | 820 | 237 | 583 | 11 | |
| 55 a 59 | 1.704 | 1.059 | 586 | 473 | 629 | 205 | 424 | 16 | |
| 60 a 64 | 1.652 | 931 | 514 | 417 | 712 | 237 | 475 | 9 | |
| 65 y más | 2.971 | 1.498 | 906 | 592 | 1.452 | 466 | 986 | 21 | |
| Ignorados | 103 | 25 | 12 | 13 | 18 | 3 | 15 | 60 | |
| TOTALES | 53.192 | 38.241 | 19.597 | 18.644 | 14.655 | 3.926 | 10.729 | 296 | |
| Comuna de La Ligua | | | | | | | | | |
| Totales | | | | | | | | | |
| 6 | 337 | 30 | 14 | 16 | 302 | 79 | 223 | 5 | |
| 7 a 9 | 989 | 452 | 206 | 246 | 533 | 100 | 433 | 4 | |
| 10 a 14 | 1.504 | 1.150 | 403 | 747 | 352 | 24 | 328 | 2 | |
| 15 a 19 | 1.226 | 914 | 306 | 608 | 310 | 25 | 285 | 2 | |
| 20 a 24 | 973 | 755 | 312 | 443 | 217 | 22 | 195 | 1 | |
| 25 a 29 | 734 | 548 | 237 | 311 | 185 | 36 | 149 | 1 | |
| 30 a 34 | 688 | 506 | 219 | 287 | 181 | 28 | 153 | 1 | |
| 35 a 39 | 719 | 525 | 219 | 306 | 193 | 30 | 163 | 1 | |
| 40 a 44 | 623 | 393 | 148 | 245 | 229 | 34 | 195 | 1 | |
| 45 a 49 | 537 | 335 | 151 | 184 | 202 | 38 | 164 | — | |
| 50 a 54 | 439 | 266 | 114 | 152 | 172 | 26 | 146 | 1 | |
| 55 a 59 | 313 | 183 | 78 | 105 | 130 | 20 | 110 | — | |
| 60 a 64 | 293 | 146 | 66 | 80 | 145 | 40 | 105 | 2 | |
| 65 y más | 572 | 230 | 127 | 103 | 339 | 70 | 269 | 3 | |
| Ignorados | 11 | 5 | 4 | 1 | 3 | — | 3 | 3 | |
| TOTALES | 9.958 | 6.438 | 2.604 | 3.834 | 3.493 | 572 | 2.921 | 27 | |

(Continuación)

POBLACION ALFABETA Y ANALFABETA, POR GRUPOS DE EDAD Y SEXO, SEGUN AREAS DE EMPADRONAMIENTO

| EDAD AÑOS | Total General | POBLACION ALFABETA | | | POBLACION ANALFABETA | | | Ignorada |
|-------------------|------------------|--------------------|--------------|--------------|----------------------|------------|--------------|-----------|
| | | Total | Urbano | Rural | Total | Urbano | Rural | |
| Hombres | | | | | | | | |
| 6 | 168 | 13 | 6 | 7 | 153 | 44 | 109 | 2 |
| 7 a 9 | 478 | 225 | 102 | 123 | 249 | 44 | 205 | 4 |
| 10 a 14 | 759 | 572 | 186 | 386 | 186 | 8 | 178 | 1 |
| 15 a 19 | 623 | 441 | 123 | 318 | 180 | 7 | 173 | 2 |
| 20 a 24 | 485 | 375 | 127 | 248 | 109 | 10 | 99 | 1 |
| 25 a 29 | 349 | 262 | 94 | 168 | 87 | 9 | 78 | — |
| 30 a 34 | 368 | 291 | 115 | 176 | 77 | 8 | 69 | — |
| 35 a 39 | 341 | 256 | 92 | 164 | 84 | 9 | 75 | 1 |
| 40 a 44 | 330 | 234 | 82 | 152 | 95 | 8 | 87 | 1 |
| 45 a 49 | 270 | 167 | 55 | 112 | 103 | 15 | 88 | — |
| 50 a 54 | 209 | 133 | 47 | 86 | 76 | 7 | 69 | — |
| 55 a 59 | 153 | 86 | 30 | 56 | 67 | 9 | 58 | — |
| 60 a 64 | 139 | 76 | 33 | 43 | 63 | 14 | 49 | — |
| 65 y más | 265 | 116 | 51 | 65 | 146 | 18 | 128 | 3 |
| Ignorados | 7 | 3 | 2 | 1 | 1 | — | 1 | 3 |
| TOTALES | 4.944 | 3.250 | 1.145 | 2.105 | 1.676 | 210 | 1.466 | 18 |
| Mujeres | | | | | | | | |
| 6 | 169 | 17 | 8 | 9 | 149 | 35 | 114 | 3 |
| 7 a 9 | 511 | 227 | 104 | 123 | 284 | 56 | 228 | — |
| 10 a 14 | 745 | 578 | 217 | 361 | 166 | 16 | 150 | 1 |
| 15 a 19 | 603 | 473 | 183 | 290 | 130 | 18 | 112 | — |
| 20 a 24 | 488 | 380 | 185 | 195 | 108 | 12 | 96 | — |
| 25 a 29 | 385 | 286 | 143 | 143 | 98 | 27 | 71 | 1 |
| 30 a 34 | 320 | 215 | 104 | 111 | 104 | 20 | 84 | 1 |
| 35 a 39 | 378 | 269 | 127 | 142 | 109 | 21 | 88 | — |
| 40 a 44 | 293 | 159 | 66 | 93 | 134 | 26 | 108 | — |
| 45 a 49 | 267 | 168 | 96 | 72 | 99 | 23 | 76 | — |
| 50 a 54 | 230 | 133 | 67 | 66 | 96 | 19 | 77 | 1 |
| 55 a 59 | 160 | 97 | 48 | 49 | 63 | 11 | 52 | — |
| 60 a 64 | 154 | 70 | 33 | 37 | 82 | 26 | 56 | 2 |
| 65 y más | 307 | 114 | 76 | 38 | 193 | 52 | 141 | — |
| Ignorados | 4 | 2 | 2 | — | 2 | — | 2 | — |
| TOTALES | 5.014 | 3.188 | 1.459 | 1.729 | 1.817 | 362 | 1.455 | 9 |
| Comuna de Petorca | | | | | | | | |
| Totales | | | | | | | | |
| 6 | 285 | 24 | 5 | 19 | 258 | 36 | 222 | 3 |
| 7 a 9 | 812 | 303 | 64 | 239 | 505 | 30 | 475 | 4 |
| 10 a 14 | 1.099 | 798 | 120 | 678 | 298 | 14 | 284 | 3 |
| 15 a 19 | 789 | 594 | 89 | 505 | 192 | 11 | 181 | 3 |
| 20 a 24 | 627 | 479 | 76 | 403 | 144 | 7 | 137 | 4 |
| 25 a 29 | 485 | 320 | 51 | 269 | 163 | 5 | 158 | 2 |
| 30 a 34 | 393 | 263 | 48 | 215 | 128 | 6 | 122 | 2 |
| 35 a 39 | 457 | 310 | 62 | 248 | 144 | 13 | 131 | 3 |
| 40 a 44 | 430 | 288 | 44 | 244 | 141 | 13 | 128 | 1 |
| 45 a 49 | 367 | 229 | 36 | 193 | 135 | 5 | 130 | 3 |
| 50 a 54 | 300 | 184 | 36 | 148 | 116 | 5 | 111 | — |
| 55 a 59 | 208 | 123 | 36 | 87 | 85 | 7 | 78 | — |
| 60 a 64 | 184 | 113 | 25 | 88 | 71 | 4 | 67 | — |
| 65 y más | 440 | 183 | 39 | 144 | 253 | 20 | 233 | 4 |
| Ignorados | 4 | — | — | — | 1 | — | 1 | 3 |
| TOTALES | 6.880 | 4.211 | 731 | 3.480 | 2.634 | 176 | 2.458 | 35 |
| Hombres | | | | | | | | |
| 6 | 157 | 9 | 3 | 6 | 146 | 19 | 127 | 2 |
| 7 a 9 | 391 | 125 | 31 | 94 | 265 | 18 | 247 | 1 |
| 10 a 14 | 553 | 394 | 66 | 328 | 159 | 7 | 152 | — |
| 15 a 19 | 438 | 319 | 35 | 284 | 118 | 2 | 116 | 1 |
| 20 a 24 | 320 | 245 | 28 | 217 | 73 | 1 | 72 | 2 |
| 25 a 29 | 249 | 160 | 19 | 141 | 87 | 1 | 86 | 2 |
| 30 a 34 | 212 | 148 | 20 | 128 | 63 | 2 | 61 | 1 |
| 35 a 39 | 217 | 139 | 19 | 120 | 75 | 4 | 71 | 3 |
| 40 a 44 | 238 | 163 | 19 | 144 | 75 | 6 | 69 | — |
| 45 a 49 | 191 | 122 | 15 | 107 | 67 | 3 | 64 | 2 |
| 50 a 54 | 157 | 103 | 18 | 85 | 54 | 3 | 51 | — |
| 55 a 59 | 97 | 56 | 14 | 42 | 41 | 1 | 40 | — |
| 60 a 64 | 89 | 54 | 9 | 45 | 35 | 1 | 34 | — |
| 65 y más | 196 | 82 | 10 | 72 | 112 | 4 | 108 | 2 |
| Ignorados | 3 | — | — | — | 1 | — | 1 | 2 |
| TOTALES | 3.508 | 2.119 | 306 | 1.813 | 1.371 | 72 | 1.299 | 18 |

POBLACION ALFABETA Y ANALFABETA, POR GRUPOS DE EDAD Y SEXO, SEGUN AREAS DE EMPADRONAMIENTO

| EDAD AÑOS | Total General | POBLACION ALFABETA | | | POBLACION ANALFABETA | | | Ignorada |
|----------------|------------------|--------------------|------------|--------------|----------------------|------------|--------------|-----------|
| | | Total | Urbano | Rural | Total | Urbano | Rural | |
| Mujeres | | | | | | | | |
| 6 | 128 | 15 | 2 | 13 | 112 | 17 | 95 | 1 |
| 7 a 9 | 421 | 178 | 33 | 145 | 240 | 12 | 228 | 3 |
| 10 a 14 | 546 | 404 | 54 | 350 | 139 | 7 | 132 | 3 |
| 15 a 19 | 351 | 275 | 54 | 221 | 74 | 9 | 65 | 2 |
| 20 a 24 | 307 | 234 | 48 | 186 | 71 | 6 | 65 | 2 |
| 25 a 29 | 236 | 160 | 32 | 128 | 76 | 4 | 72 | — |
| 30 a 34 | 181 | 115 | 28 | 87 | 65 | 4 | 61 | 1 |
| 35 a 39 | 240 | 171 | 43 | 128 | 69 | 9 | 60 | — |
| 40 a 44 | 192 | 125 | 25 | 100 | 66 | 7 | 59 | 1 |
| 45 a 49 | 176 | 107 | 21 | 86 | 68 | 2 | 66 | 1 |
| 50 a 54 | 143 | 81 | 18 | 63 | 62 | 2 | 60 | — |
| 55 a 59 | 111 | 67 | 22 | 45 | 44 | 6 | 38 | — |
| 60 a 64 | 95 | 59 | 16 | 43 | 36 | 3 | 33 | — |
| 65 y más | 244 | 101 | 29 | 72 | 141 | 16 | 125 | 2 |
| Ignorados | 1 | — | — | — | — | — | — | 1 |
| TOTALES | 3.372 | 2.092 | 425 | 1.667 | 1.263 | 104 | 1.159 | 17 |

Comuna de Cabildo

| Totales | | | | | | | | |
|----------------|--------------|--------------|--------------|--------------|--------------|------------|--------------|------------|
| 6 | 306 | 21 | 16 | 5 | 280 | 75 | 205 | 5 |
| 7 a 9 | 826 | 248 | 106 | 142 | 569 | 122 | 447 | 9 |
| 10 a 14 | 1.119 | 711 | 263 | 448 | 376 | 44 | 332 | 32 |
| 15 a 19 | 906 | 627 | 198 | 429 | 256 | 32 | 224 | 28 |
| 20 a 24 | 802 | 570 | 180 | 390 | 214 | 30 | 184 | 18 |
| 25 a 29 | 638 | 408 | 138 | 270 | 216 | 35 | 181 | 14 |
| 30 a 34 | 551 | 377 | 138 | 239 | 164 | 19 | 145 | 10 |
| 35 a 39 | 602 | 388 | 139 | 249 | 208 | 28 | 180 | 6 |
| 40 a 44 | 436 | 275 | 111 | 164 | 155 | 20 | 135 | 6 |
| 45 a 49 | 381 | 223 | 79 | 144 | 153 | 38 | 115 | 5 |
| 50 a 54 | 333 | 186 | 63 | 123 | 140 | 31 | 109 | 7 |
| 55 a 59 | 233 | 109 | 53 | 56 | 119 | 23 | 96 | 5 |
| 60 a 64 | 198 | 87 | 30 | 57 | 106 | 35 | 71 | 5 |
| 65 y más | 369 | 138 | 83 | 55 | 224 | 71 | 153 | 7 |
| Ignorados | 25 | 6 | 5 | 1 | 3 | 2 | 1 | 16 |
| TOTALES | 7.725 | 4.374 | 1.602 | 2.772 | 3.183 | 605 | 2.578 | 168 |

Hombres

| | | | | | | | | |
|----------------|--------------|--------------|------------|--------------|--------------|------------|--------------|-----------|
| 6 | 155 | 9 | 6 | 3 | 142 | 37 | 105 | 4 |
| 7 a 9 | 437 | 119 | 54 | 65 | 314 | 65 | 249 | 4 |
| 10 a 14 | 544 | 316 | 119 | 197 | 210 | 25 | 185 | 18 |
| 15 a 19 | 511 | 324 | 90 | 234 | 177 | 22 | 155 | 10 |
| 20 a 24 | 440 | 293 | 68 | 225 | 139 | 11 | 128 | 8 |
| 25 a 29 | 351 | 223 | 65 | 158 | 119 | 11 | 108 | 9 |
| 30 a 34 | 323 | 209 | 61 | 148 | 106 | 10 | 96 | 8 |
| 35 a 39 | 331 | 227 | 64 | 163 | 101 | 6 | 95 | 3 |
| 40 a 44 | 279 | 182 | 69 | 113 | 92 | 10 | 82 | 5 |
| 45 a 49 | 221 | 123 | 32 | 91 | 95 | 16 | 79 | 3 |
| 50 a 54 | 177 | 106 | 27 | 79 | 68 | 5 | 63 | 3 |
| 55 a 59 | 147 | 68 | 29 | 39 | 76 | 10 | 66 | 3 |
| 60 a 64 | 108 | 53 | 11 | 42 | 52 | 10 | 42 | 3 |
| 65 y más | 194 | 76 | 40 | 36 | 115 | 30 | 85 | 3 |
| Ignorados | 15 | 3 | 2 | 1 | 1 | 1 | — | 11 |
| TOTALES | 4.233 | 2.331 | 737 | 1.594 | 1.807 | 269 | 1.538 | 95 |

Mujeres

| | | | | | | | | |
|----------------|--------------|--------------|------------|--------------|--------------|------------|--------------|-----------|
| 6 | 151 | 12 | 10 | 2 | 138 | 38 | 100 | 1 |
| 7 a 9 | 389 | 129 | 52 | 77 | 255 | 57 | 198 | 5 |
| 10 a 14 | 575 | 395 | 144 | 251 | 166 | 19 | 147 | 14 |
| 15 a 19 | 395 | 303 | 108 | 195 | 79 | 10 | 69 | 13 |
| 20 a 24 | 362 | 277 | 112 | 165 | 75 | 19 | 56 | 10 |
| 25 a 29 | 287 | 185 | 73 | 112 | 97 | 24 | 73 | 5 |
| 30 a 34 | 228 | 168 | 77 | 91 | 58 | 9 | 49 | 2 |
| 35 a 39 | 271 | 161 | 75 | 86 | 107 | 22 | 85 | 3 |
| 40 a 44 | 157 | 93 | 42 | 51 | 63 | 10 | 53 | 1 |
| 45 a 49 | 160 | 100 | 47 | 53 | 58 | 22 | 36 | 2 |
| 50 a 54 | 156 | 80 | 36 | 44 | 72 | 26 | 46 | 4 |
| 55 a 59 | 86 | 41 | 24 | 17 | 43 | 13 | 30 | 2 |
| 60 a 64 | 90 | 34 | 19 | 15 | 54 | 25 | 29 | 2 |
| 65 y más | 175 | 62 | 43 | 19 | 109 | 41 | 68 | 4 |
| Ignorados | 10 | 3 | 3 | — | 2 | 1 | 1 | 5 |
| TOTALES | 3.492 | 2.043 | 865 | 1.178 | 1.376 | 336 | 1.040 | 73 |

Comuna de Zapallar

Cuadro No 4

POBLACION ALFABETA Y ANALFABETA, POR GRUPOS DE EDAD Y SEXO, SEGUN AREAS DE EMPADRONAMIENTO

| EDAD AÑOS | Total General | POBLACION ALFABETA | | | POBLACION ANALFABETA | | | Ignorada | |
|-------------------------|------------------|--------------------|------------|--------------|----------------------|------------|------------|-----------|--|
| | | Total | Urbano | Rural | Total | Urbano | Rural | | |
| Totales | | | | | | | | | |
| 6 | 74 | 7 | 5 | 2 | 65 | 9 | 56 | 2 | |
| 7 a 9 | 292 | 117 | 38 | 79 | 175 | 31 | 144 | — | |
| 10 a 14 | 379 | 325 | 83 | 242 | 54 | 3 | 51 | — | |
| 15 a 19 | 334 | 289 | 72 | 217 | 44 | 2 | 42 | 1 | |
| 20 a 24 | 286 | 232 | 69 | 163 | 53 | 2 | 51 | 1 | |
| 25 a 29 | 215 | 176 | 53 | 123 | 38 | 3 | 35 | 1 | |
| 30 a 34 | 146 | 114 | 25 | 89 | 32 | 3 | 29 | — | |
| 35 a 39 | 176 | 136 | 46 | 90 | 40 | 3 | 37 | — | |
| 40 a 44 | 149 | 107 | 32 | 75 | 42 | 6 | 36 | — | |
| 45 a 49 | 124 | 84 | 23 | 61 | 39 | 4 | 35 | 1 | |
| 50 a 54 | 129 | 76 | 19 | 57 | 51 | 4 | 47 | 2 | |
| 55 a 59 | 76 | 44 | 12 | 32 | 30 | 6 | 24 | 2 | |
| 60 a 64 | 72 | 39 | 15 | 24 | 33 | 7 | 26 | — | |
| 65 y más | 144 | 70 | 25 | 45 | 72 | 12 | 60 | 2 | |
| Ignorados | 12 | 2 | — | 2 | 2 | — | 2 | 8 | |
| TOTALES | 2.608 | 1.818 | 517 | 1.301 | 770 | 95 | 675 | 20 | |
| Hombres | | | | | | | | | |
| 6 | 43 | 3 | 2 | 1 | 40 | 5 | 35 | — | |
| 7 a 9 | 137 | 55 | 18 | 37 | 82 | 17 | 65 | — | |
| 10 a 14 | 201 | 173 | 42 | 131 | 28 | 1 | 27 | — | |
| 15 a 19 | 191 | 164 | 29 | 135 | 27 | 1 | 26 | — | |
| 20 a 24 | 147 | 119 | 26 | 93 | 27 | — | 27 | 1 | |
| 25 a 29 | 122 | 98 | 20 | 78 | 24 | — | 24 | — | |
| 30 a 34 | 85 | 67 | 12 | 55 | 18 | 1 | 17 | — | |
| 35 a 39 | 94 | 72 | 22 | 50 | 22 | 1 | 21 | — | |
| 40 a 44 | 79 | 64 | 19 | 45 | 15 | 2 | 13 | — | |
| 45 a 49 | 76 | 51 | 11 | 40 | 25 | 1 | 24 | — | |
| 50 a 54 | 67 | 36 | 8 | 28 | 30 | 3 | 27 | 1 | |
| 55 a 59 | 48 | 31 | 7 | 24 | 16 | 2 | 14 | 1 | |
| 60 a 64 | 38 | 24 | 10 | 14 | 14 | 2 | 12 | — | |
| 65 y más | 75 | 37 | 10 | 27 | 37 | 5 | 32 | 1 | |
| Ignorados | 7 | — | — | — | 2 | — | 2 | 5 | |
| TOTALES | 1.410 | 994 | 236 | 758 | 407 | 41 | 366 | 9 | |
| Mujeres | | | | | | | | | |
| 6 | 31 | 4 | 3 | 1 | 25 | 4 | 21 | 2 | |
| 7 a 9 | 155 | 62 | 20 | 42 | 93 | 14 | 79 | — | |
| 10 a 14 | 178 | 152 | 41 | 111 | 26 | 2 | 24 | — | |
| 15 a 19 | 143 | 125 | 43 | 82 | 17 | 1 | 16 | 1 | |
| 20 a 24 | 139 | 113 | 43 | 70 | 26 | 2 | 24 | — | |
| 25 a 29 | 93 | 78 | 33 | 45 | 14 | 3 | 11 | 1 | |
| 30 a 34 | 61 | 47 | 13 | 34 | 14 | 2 | 12 | — | |
| 35 a 39 | 82 | 64 | 24 | 40 | 18 | 2 | 16 | — | |
| 40 a 44 | 70 | 43 | 13 | 30 | 27 | 4 | 23 | — | |
| 45 a 49 | 48 | 33 | 12 | 21 | 14 | 3 | 11 | 1 | |
| 50 a 54 | 62 | 40 | 11 | 29 | 21 | 1 | 20 | 1 | |
| 55 a 59 | 28 | 13 | 5 | 8 | 14 | 4 | 10 | 1 | |
| 60 a 64 | 34 | 15 | 5 | 10 | 19 | 5 | 14 | — | |
| 65 y más | 69 | 33 | 15 | 18 | 35 | 7 | 28 | 1 | |
| Ignorados | 5 | 2 | — | 2 | — | — | — | 3 | |
| TOTALES | 1.198 | 824 | 281 | 543 | 363 | 54 | 309 | 11 | |
| Comuna de Papudo | | | | | | | | | |
| Totales | | | | | | | | | |
| 6 | 41 | 3 | 2 | 1 | 38 | 20 | 18 | — | |
| 7 a 9 | 152 | 64 | 32 | 32 | 87 | 26 | 61 | 1 | |
| 10 a 14 | 229 | 202 | 81 | 121 | 27 | 4 | 23 | — | |
| 15 a 19 | 166 | 144 | 73 | 71 | 22 | 2 | 20 | — | |
| 20 a 24 | 200 | 181 | 79 | 102 | 19 | 4 | 15 | — | |
| 25 a 29 | 129 | 104 | 58 | 46 | 25 | 3 | 22 | — | |
| 30 a 34 | 97 | 74 | 44 | 30 | 23 | 6 | 17 | — | |
| 35 a 39 | 95 | 65 | 36 | 29 | 30 | 5 | 25 | — | |
| 40 a 44 | 92 | 59 | 36 | 23 | 33 | 6 | 27 | — | |
| 45 a 49 | 91 | 49 | 31 | 18 | 42 | 10 | 32 | — | |
| 50 a 54 | 52 | 33 | 23 | 10 | 19 | 8 | 11 | — | |
| 55 a 59 | 56 | 26 | 15 | 11 | 29 | 12 | 17 | 1 | |
| 60 a 64 | 41 | 23 | 14 | 9 | 18 | 4 | 14 | — | |
| 65 y más | 80 | 38 | 21 | 17 | 42 | 15 | 27 | — | |
| Ignorados | 1 | — | — | — | 1 | — | 1 | — | |
| TOTALES | 1.522 | 1.065 | 545 | 520 | 455 | 125 | 330 | 2 | |

POBLACION ALFABETA Y ANALFABETA, POR GRUPOS DE EDAD Y SEXO, SEGUN AREAS DE EMPADRONAMIENTO

| EDAD AÑOS | Total General | POBLACION ALFABETA | | | POBLACION ANALFABETA | | | Ignorada |
|----------------------|------------------|--------------------|--------|-------|----------------------|--------|-------|----------|
| | | Total | Urbano | Rural | Total | Urbano | Rural | |
| Hombres | | | | | | | | |
| 6 | 15 | 2 | 1 | 1 | 13 | 6 | 7 | — |
| 7 a 9 | 77 | 30 | 16 | 14 | 47 | 12 | 35 | — |
| 10 a 14 | 115 | 98 | 37 | 61 | 17 | 3 | 14 | — |
| 15 a 19 | 84 | 69 | 32 | 37 | 15 | 1 | 14 | — |
| 20 a 24 | 104 | 94 | 37 | 57 | 10 | 1 | 9 | — |
| 25 a 29 | 69 | 57 | 36 | 21 | 12 | 2 | 10 | — |
| 30 a 34 | 57 | 44 | 27 | 17 | 13 | 2 | 11 | — |
| 35 a 39 | 51 | 36 | 17 | 19 | 15 | 1 | 14 | — |
| 40 a 44 | 47 | 32 | 18 | 14 | 15 | 3 | 12 | — |
| 45 a 49 | 52 | 23 | 14 | 9 | 29 | 8 | 21 | — |
| 50 a 54 | 28 | 18 | 14 | 4 | 10 | 4 | 6 | — |
| 55 a 59 | 30 | 16 | 10 | 6 | 14 | 5 | 9 | — |
| 60 a 64 | 22 | 12 | 7 | 5 | 10 | 2 | 8 | — |
| 65 y más | 41 | 26 | 12 | 14 | 15 | 6 | 9 | — |
| Ignorados | — | — | — | — | — | — | — | — |
| TOTALES | 792 | 557 | 278 | 279 | 235 | 56 | 179 | — |
| Mujeres | | | | | | | | |
| 6 | 26 | 1 | 1 | — | 25 | 14 | 11 | — |
| 7 a 9 | 75 | 34 | 16 | 18 | 40 | 14 | 26 | 1 |
| 10 a 14 | 114 | 104 | 44 | 60 | 10 | 1 | 9 | — |
| 15 a 19 | 82 | 75 | 41 | 34 | 7 | 1 | 6 | — |
| 20 a 24 | 96 | 87 | 42 | 45 | 9 | 3 | 6 | — |
| 25 a 29 | 60 | 47 | 22 | 25 | 13 | 1 | 12 | — |
| 30 a 34 | 40 | 30 | 17 | 13 | 10 | 4 | 6 | — |
| 35 a 39 | 44 | 29 | 19 | 10 | 15 | 4 | 11 | — |
| 40 a 44 | 45 | 27 | 18 | 9 | 18 | 3 | 15 | — |
| 45 a 49 | 39 | 26 | 17 | 9 | 13 | 2 | 11 | — |
| 50 a 54 | 24 | 15 | 9 | 6 | 9 | 4 | 5 | — |
| 55 a 59 | 26 | 10 | 5 | 5 | 15 | 7 | 8 | 1 |
| 60 a 64 | 10 | 11 | 7 | 4 | 8 | 2 | 6 | — |
| 65 y más | 39 | 12 | 9 | 3 | 27 | 9 | 18 | — |
| Ignorados | 1 | — | — | — | 1 | — | 1 | — |
| TOTALES | 730 | 508 | 267 | 241 | 220 | 69 | 151 | 2 |
| Comuna de San Felipe | | | | | | | | |
| Totales | | | | | | | | |
| 6 | 562 | 95 | 80 | 15 | 459 | 299 | 160 | 8 |
| 7 a 9 | 1.650 | 974 | 764 | 210 | 669 | 410 | 259 | 7 |
| 10 a 14 | 2.407 | 2.211 | 1.641 | 570 | 194 | 98 | 96 | 2 |
| 15 a 19 | 2.126 | 1.975 | 1.471 | 504 | 146 | 77 | 69 | 5 |
| 20 a 24 | 2.643 | 2.392 | 1.921 | 471 | 246 | 167 | 79 | 5 |
| 25 a 29 | 1.586 | 1.414 | 1.137 | 277 | 171 | 102 | 69 | 1 |
| 30 a 34 | 1.577 | 1.399 | 1.132 | 267 | 175 | 109 | 66 | 3 |
| 35 a 39 | 1.472 | 1.297 | 1.050 | 247 | 169 | 99 | 70 | 6 |
| 40 a 44 | 1.214 | 1.004 | 818 | 186 | 207 | 108 | 99 | 3 |
| 45 a 49 | 1.011 | 795 | 624 | 171 | 214 | 128 | 86 | 8 |
| 50 a 54 | 908 | 705 | 517 | 188 | 200 | 117 | 83 | 3 |
| 55 a 59 | 661 | 491 | 386 | 105 | 169 | 106 | 63 | 1 |
| 60 a 64 | 603 | 399 | 306 | 93 | 203 | 114 | 89 | 1 |
| 65 y más | 1.002 | 660 | 523 | 137 | 337 | 213 | 124 | 5 |
| Ignorados | 86 | 13 | 9 | 4 | 3 | 1 | 2 | 70 |
| TOTALES | 19.508 | 15.824 | 12.379 | 3.445 | 3.562 | 2.148 | 1.414 | 122 |
| Hombres | | | | | | | | |
| 6 | 277 | 43 | 41 | 2 | 227 | 149 | 78 | 7 |
| 7 a 9 | 815 | 487 | 390 | 97 | 323 | 193 | 130 | 5 |
| 10 a 14 | 1.169 | 1.072 | 810 | 262 | 96 | 51 | 45 | 1 |
| 15 a 19 | 1.011 | 933 | 649 | 284 | 75 | 29 | 46 | 3 |
| 20 a 24 | 1.429 | 1.279 | 1.055 | 224 | 147 | 107 | 40 | 3 |
| 25 a 29 | 743 | 658 | 505 | 153 | 84 | 43 | 41 | 1 |
| 30 a 34 | 761 | 673 | 531 | 142 | 88 | 54 | 34 | — |
| 35 a 39 | 694 | 625 | 511 | 114 | 66 | 40 | 26 | 3 |
| 40 a 44 | 640 | 540 | 440 | 100 | 98 | 45 | 53 | 2 |
| 45 a 49 | 489 | 396 | 317 | 79 | 92 | 47 | 45 | 1 |
| 50 a 54 | 401 | 316 | 220 | 96 | 84 | 45 | 39 | 1 |
| 55 a 59 | 317 | 243 | 189 | 54 | 73 | 37 | 36 | 1 |
| 60 a 64 | 262 | 182 | 128 | 54 | 79 | 34 | 45 | 1 |
| 65 y más | 408 | 260 | 196 | 64 | 146 | 84 | 62 | 2 |
| Ignorados | 53 | 7 | 5 | 2 | 1 | — | 1 | 45 |
| TOTALES | 9.469 | 7.714 | 5.987 | 1.727 | 1.679 | 958 | 721 | 76 |

POBLACION ALFABETA Y ANALFABETA, POR GRUPOS DE EDAD Y SEXO, SEGUN AREAS DE EMPADRONAMIENTO

| EDAD AÑOS | Total General | POBLACION ALFABETA | | | POBLACION ANALFABETA | | | Ignorada |
|---------------------|------------------|--------------------|--------------|--------------|----------------------|--------------|--------------|-----------|
| | | Total | Urbano | Rural | Total | Urbano | Rural | |
| Mujeres | | | | | | | | |
| 6 | 285 | 52 | 39 | 13 | 232 | 150 | 82 | 1 |
| 7 a 9 | 835 | 487 | 374 | 113 | 346 | 217 | 129 | 2 |
| 10 a 14 | 1.238 | 1.139 | 831 | 308 | 98 | 47 | 51 | 1 |
| 15 a 19 | 1.115 | 1.042 | 822 | 220 | 71 | 48 | 23 | 2 |
| 20 a 24 | 1.214 | 1.113 | 866 | 247 | 99 | 60 | 39 | 2 |
| 25 a 29 | 843 | 756 | 632 | 124 | 87 | 59 | 28 | — |
| 30 a 34 | 816 | 726 | 601 | 125 | 87 | 55 | 32 | 3 |
| 35 a 39 | 778 | 672 | 539 | 133 | 103 | 59 | 44 | 3 |
| 40 a 44 | 574 | 464 | 378 | 86 | 109 | 63 | 46 | 1 |
| 45 a 49 | 522 | 399 | 307 | 92 | 122 | 81 | 41 | 1 |
| 50 a 54 | 507 | 389 | 297 | 92 | 116 | 72 | 44 | 2 |
| 55 a 59 | 344 | 248 | 197 | 51 | 96 | 69 | 27 | — |
| 60 a 64 | 341 | 217 | 178 | 39 | 124 | 80 | 44 | — |
| 65 y más | 594 | 400 | 327 | 73 | 191 | 129 | 62 | 3 |
| Ignorados | 33 | 6 | 4 | 2 | 2 | 1 | 1 | 25 |
| TOTALES | 10.039 | 8.110 | 6.392 | 1.718 | 1.883 | 1.190 | 693 | 46 |
| Comuna de Panquehue | | | | | | | | |
| Totales | | | | | | | | |
| 6 | 146 | 14 | — | 14 | 129 | 2 | 127 | 3 |
| 7 a 9 | 373 | 159 | 1 | 158 | 211 | 1 | 210 | 3 |
| 10 a 14 | 455 | 390 | 5 | 385 | 65 | — | 65 | — |
| 15 a 19 | 369 | 321 | 7 | 314 | 47 | — | 47 | 1 |
| 20 a 24 | 370 | 307 | 6 | 301 | 63 | 1 | 62 | — |
| 25 a 29 | 278 | 218 | 3 | 215 | 60 | — | 60 | — |
| 30 a 34 | 274 | 196 | — | 196 | 78 | — | 78 | — |
| 35 a 39 | 279 | 193 | 1 | 192 | 85 | 3 | 82 | 1 |
| 40 a 44 | 238 | 140 | 3 | 137 | 96 | — | 96 | 2 |
| 45 a 49 | 190 | 97 | 1 | 96 | 93 | 1 | 92 | — |
| 50 a 54 | 167 | 90 | 1 | 89 | 77 | 1 | 76 | — |
| 55 a 59 | 135 | 70 | 2 | 68 | 64 | 2 | 62 | 1 |
| 60 a 64 | 101 | 38 | — | 38 | 63 | 1 | 62 | — |
| 65 y más | 150 | 54 | — | 54 | 95 | 2 | 93 | 1 |
| Ignorados | 18 | 1 | — | 1 | 3 | — | 3 | 14 |
| TOTALES | 3.543 | 2.288 | 30 | 2.258 | 1.229 | 14 | 1.215 | 26 |
| Hombres | | | | | | | | |
| 6 | 86 | 5 | — | 5 | 79 | 1 | 78 | 2 |
| 7 a 9 | 192 | 87 | — | 87 | 104 | 1 | 103 | 1 |
| 10 a 14 | 247 | 210 | 4 | 206 | 37 | — | 37 | — |
| 15 a 19 | 215 | 187 | 3 | 184 | 27 | — | 27 | 1 |
| 20 a 24 | 217 | 179 | 3 | 176 | 38 | — | 38 | — |
| 25 a 29 | 163 | 127 | 3 | 124 | 36 | — | 36 | — |
| 30 a 34 | 155 | 117 | — | 117 | 38 | — | 38 | — |
| 35 a 39 | 157 | 107 | 1 | 106 | 50 | — | 50 | — |
| 40 a 44 | 133 | 70 | 2 | 68 | 61 | — | 61 | 2 |
| 45 a 49 | 111 | 57 | 1 | 56 | 54 | 1 | 53 | — |
| 50 a 54 | 108 | 58 | 1 | 57 | 50 | — | 50 | — |
| 55 a 59 | 78 | 45 | 1 | 44 | 32 | — | 32 | 1 |
| 60 a 64 | 61 | 22 | — | 22 | 39 | 1 | 38 | — |
| 65 y más | 88 | 36 | — | 36 | 51 | 1 | 50 | 1 |
| Ignorados | 15 | 1 | — | 1 | 2 | — | 2 | 12 |
| TOTALES | 2.026 | 1.308 | 19 | 1.289 | 698 | 5 | 693 | 20 |
| Mujeres | | | | | | | | |
| 6 | 60 | 9 | — | 9 | 50 | 1 | 49 | 1 |
| 7 a 9 | 181 | 72 | 1 | 71 | 107 | — | 107 | 2 |
| 10 a 14 | 208 | 180 | 1 | 179 | 28 | — | 28 | — |
| 15 a 19 | 154 | 134 | 4 | 130 | 20 | — | 20 | — |
| 20 a 24 | 153 | 128 | 3 | 125 | 25 | 1 | 24 | — |
| 25 a 29 | 115 | 91 | — | 91 | 24 | — | 24 | — |
| 30 a 34 | 119 | 79 | — | 79 | 40 | — | 40 | — |
| 35 a 39 | 122 | 86 | — | 86 | 35 | 3 | 32 | 1 |
| 40 a 44 | 105 | 70 | 1 | 69 | 35 | — | 35 | — |
| 45 a 49 | 79 | 40 | — | 40 | 39 | — | 39 | — |
| 50 a 54 | 59 | 32 | — | 32 | 27 | 1 | 26 | — |
| 55 a 59 | 57 | 25 | 1 | 24 | 32 | 2 | 30 | — |
| 60 a 64 | 40 | 16 | — | 16 | 24 | — | 24 | — |
| 65 y más | 62 | 18 | — | 18 | 44 | 1 | 43 | — |
| Ignorados | 3 | — | — | — | 1 | — | 1 | 2 |
| TOTALES | 1.517 | 980 | 11 | 969 | 531 | 9 | 522 | 6 |

Comuna de Catemu

Cuadro N.º 4

POBLACION ALFABETA Y ANALFABETA, POR GRUPOS DE EDAD Y SEXO, SEGUN AREAS DE EMPADRONAMIENTO

| EDAD AÑOS | Total General | POBLACION ALFABETA | | | POBLACION ANALFABETA | | | Ignorada |
|---------------------------|------------------|--------------------|--------------|--------------|----------------------|------------|--------------|-----------|
| | | Total | Urbano | Rural | Total | Urbano | Rural | |
| Totales | | | | | | | | |
| 6 | 213 | 3 | 1 | 2 | 208 | 33 | 175 | 2 |
| 7 a 9 | 623 | 186 | 36 | 150 | 431 | 50 | 381 | 6 |
| 10 a 14 | 866 | 657 | 86 | 571 | 208 | 17 | 191 | 1 |
| 15 a 19 | 621 | 522 | 65 | 457 | 98 | 3 | 95 | 1 |
| 20 a 24 | 546 | 445 | 66 | 379 | 100 | 9 | 91 | 1 |
| 25 a 29 | 444 | 341 | 60 | 281 | 102 | 8 | 94 | 1 |
| 30 a 34 | 375 | 286 | 51 | 235 | 89 | 12 | 77 | — |
| 35 a 39 | 386 | 255 | 53 | 202 | 130 | 15 | 115 | 1 |
| 40 a 44 | 317 | 192 | 37 | 155 | 124 | 11 | 113 | 1 |
| 45 a 49 | 287 | 153 | 19 | 134 | 133 | 16 | 117 | 1 |
| 50 a 54 | 253 | 151 | 28 | 123 | 102 | 14 | 88 | — |
| 55 a 59 | 183 | 101 | 17 | 84 | 76 | 11 | 65 | 6 |
| 60 a 64 | 180 | 71 | 18 | 53 | 108 | 11 | 97 | 1 |
| 65 y más | 311 | 126 | 29 | 97 | 181 | 26 | 155 | 4 |
| Ignorados | 12 | 4 | — | 4 | 2 | — | 2 | 6 |
| TOTALES | 5.617 | 3.493 | 566 | 2.927 | 2.092 | 236 | 1.856 | 32 |
| Hombres | | | | | | | | |
| 6 | 109 | 3 | 1 | 2 | 106 | 21 | 85 | — |
| 7 a 9 | 327 | 92 | 20 | 72 | 232 | 26 | 206 | 3 |
| 10 a 14 | 449 | 341 | 47 | 294 | 108 | 7 | 101 | — |
| 15 a 19 | 354 | 288 | 28 | 260 | 66 | — | 66 | — |
| 20 a 24 | 282 | 228 | 27 | 201 | 53 | 4 | 49 | 1 |
| 25 a 29 | 222 | 164 | 25 | 139 | 58 | 3 | 55 | — |
| 30 a 34 | 188 | 144 | 25 | 119 | 44 | 2 | 42 | — |
| 35 a 39 | 204 | 136 | 29 | 107 | 68 | 5 | 63 | — |
| 40 a 44 | 153 | 93 | 17 | 76 | 59 | 7 | 52 | 1 |
| 45 a 49 | 159 | 82 | 12 | 70 | 76 | 10 | 66 | 1 |
| 50 a 54 | 134 | 87 | 13 | 74 | 47 | 6 | 41 | — |
| 55 a 59 | 111 | 68 | 11 | 57 | 43 | 7 | 36 | — |
| 60 a 64 | 104 | 40 | 10 | 30 | 63 | 4 | 59 | 1 |
| 65 y más | 155 | 74 | 15 | 59 | 79 | 11 | 68 | 2 |
| Ignorados | 6 | 1 | — | 1 | 1 | — | 1 | 4 |
| TOTALES | 2.957 | 1.841 | 280 | 1.561 | 1.103 | 113 | 990 | 13 |
| Mujeres | | | | | | | | |
| 6 | 104 | — | — | — | 102 | 12 | 90 | 2 |
| 7 a 9 | 296 | 94 | 16 | 78 | 199 | 24 | 175 | 3 |
| 10 a 14 | 417 | 316 | 39 | 277 | 100 | 10 | 90 | 1 |
| 15 a 19 | 267 | 234 | 37 | 197 | 32 | 3 | 29 | 1 |
| 20 a 24 | 264 | 217 | 39 | 178 | 47 | 5 | 42 | — |
| 25 a 29 | 222 | 177 | 35 | 142 | 44 | 5 | 39 | 1 |
| 30 a 34 | 187 | 142 | 26 | 116 | 45 | 10 | 35 | — |
| 35 a 39 | 182 | 119 | 24 | 95 | 62 | 10 | 52 | 1 |
| 40 a 44 | 164 | 99 | 20 | 79 | 65 | 4 | 61 | — |
| 45 a 49 | 128 | 71 | 7 | 64 | 57 | 6 | 51 | — |
| 50 a 54 | 119 | 64 | 15 | 49 | 55 | 8 | 47 | — |
| 55 a 59 | 72 | 33 | 6 | 27 | 33 | 4 | 29 | 6 |
| 60 a 64 | 76 | 31 | 8 | 23 | 45 | 7 | 38 | — |
| 65 y más | 156 | 52 | 14 | 38 | 102 | 15 | 87 | 2 |
| Ignorados | 6 | 3 | — | 3 | 1 | — | 1 | 2 |
| TOTALES | 2.660 | 1.652 | 286 | 1.366 | 989 | 123 | 866 | 19 |
| Comuna de Putaendo | | | | | | | | |
| Totales | | | | | | | | |
| 6 | 301 | 32 | 18 | 14 | 251 | 32 | 219 | 18 |
| 7 a 9 | 907 | 376 | 92 | 284 | 518 | 28 | 490 | 13 |
| 10 a 14 | 1.247 | 1.004 | 168 | 836 | 240 | 10 | 230 | 3 |
| 15 a 19 | 1.003 | 821 | 136 | 685 | 174 | 12 | 162 | 8 |
| 20 a 24 | 938 | 760 | 144 | 616 | 172 | 13 | 159 | 6 |
| 25 a 29 | 733 | 574 | 139 | 435 | 156 | 11 | 145 | 3 |
| 30 a 34 | 703 | 567 | 143 | 424 | 135 | 10 | 125 | 1 |
| 35 a 39 | 626 | 478 | 122 | 356 | 147 | 12 | 135 | 1 |
| 40 a 44 | 600 | 424 | 99 | 325 | 174 | 14 | 160 | 2 |
| 45 a 49 | 490 | 338 | 85 | 253 | 152 | 9 | 143 | — |
| 50 a 54 | 446 | 290 | 64 | 226 | 155 | 14 | 141 | 1 |
| 55 a 59 | 373 | 245 | 68 | 177 | 124 | 16 | 108 | 4 |
| 60 a 64 | 379 | 221 | 51 | 170 | 158 | 12 | 146 | — |
| 65 y más | 577 | 293 | 81 | 212 | 283 | 35 | 248 | 1 |
| Ignorados | 23 | 11 | — | 11 | 3 | — | 3 | 9 |
| TOTALES | 9.346 | 6.434 | 1.410 | 5.024 | 2.842 | 228 | 2.614 | 70 |

Comuna de Putaendo

(Continuación)

Cuadro N.º 4

POBLACION ALFABETA Y ANALFABETA, POR GRUPOS DE EDAD Y SEXO, SEGUN AREAS DE EMPADRONAMIENTO

| EDAD AÑOS | Total General | POBLACION ALFABETA | | | POBLACION ANALFABETA | | | Ignorada |
|-----------------------|------------------|--------------------|------------|--------------|----------------------|------------|--------------|-----------|
| | | Total | Urbano | Rural | Total | Urbano | Rural | |
| Hombres | | | | | | | | |
| 6 | 153 | 8 | 7 | 1 | 137 | 15 | 122 | 8 |
| 7 a 9 | 456 | 188 | 42 | 146 | 261 | 12 | 249 | 7 |
| 10 a 14 | 642 | 505 | 78 | 427 | 134 | 3 | 131 | 3 |
| 15 a 19 | 497 | 398 | 54 | 344 | 96 | 3 | 93 | 3 |
| 20 a 24 | 455 | 355 | 51 | 304 | 98 | 5 | 93 | 2 |
| 25 a 29 | 330 | 259 | 53 | 206 | 70 | 4 | 66 | 1 |
| 30 a 34 | 356 | 285 | 66 | 219 | 71 | 6 | 65 | — |
| 35 a 39 | 296 | 223 | 54 | 169 | 73 | 6 | 67 | — |
| 40 a 44 | 306 | 223 | 46 | 177 | 83 | 3 | 80 | — |
| 45 a 49 | 234 | 162 | 33 | 129 | 72 | 6 | 66 | — |
| 50 a 54 | 222 | 144 | 27 | 117 | 77 | 7 | 70 | 1 |
| 55 a 59 | 189 | 126 | 30 | 96 | 62 | 1 | 61 | 1 |
| 60 a 64 | 173 | 90 | 16 | 74 | 83 | 6 | 77 | — |
| 65 y más | 272 | 128 | 28 | 100 | 144 | 15 | 129 | — |
| Ignorados | 13 | 6 | — | 6 | — | — | — | 7 |
| TOTALES | 4.594 | 3.100 | 585 | 2.515 | 1.461 | 92 | 1.369 | 33 |
| Mujeres | | | | | | | | |
| 6 | 148 | 24 | 11 | 13 | 114 | 17 | 97 | 10 |
| 7 a 9 | 451 | 188 | 50 | 138 | 257 | 16 | 241 | 6 |
| 10 a 14 | 605 | 499 | 90 | 409 | 106 | 7 | 99 | — |
| 15 a 19 | 506 | 423 | 82 | 341 | 78 | 9 | 69 | 5 |
| 20 a 24 | 483 | 405 | 93 | 312 | 74 | 8 | 66 | 4 |
| 25 a 29 | 403 | 315 | 86 | 229 | 86 | 7 | 79 | 2 |
| 30 a 34 | 347 | 282 | 77 | 205 | 64 | 4 | 60 | 1 |
| 35 a 39 | 330 | 255 | 68 | 187 | 74 | 6 | 68 | 1 |
| 40 a 44 | 294 | 201 | 53 | 148 | 91 | 11 | 80 | 2 |
| 45 a 49 | 256 | 176 | 52 | 124 | 80 | 3 | 77 | — |
| 50 a 54 | 224 | 146 | 37 | 109 | 78 | 7 | 71 | — |
| 55 a 59 | 184 | 119 | 38 | 81 | 62 | 15 | 47 | 3 |
| 60 a 64 | 206 | 131 | 35 | 96 | 75 | 6 | 69 | — |
| 65 y más | 305 | 165 | 53 | 112 | 139 | 20 | 119 | 1 |
| Ignorados | 10 | 5 | — | 5 | 3 | — | 3 | 2 |
| TOTALES | 4.752 | 3.334 | 825 | 2.509 | 1.381 | 136 | 1.245 | 37 |
| Comuna de Santa María | | | | | | | | |
| Totales | | | | | | | | |
| 6 | 198 | 28 | 4 | 24 | 167 | 24 | 143 | 3 |
| 7 a 9 | 571 | 267 | 63 | 204 | 301 | 29 | 272 | 3 |
| 10 a 14 | 827 | 716 | 143 | 573 | 111 | 10 | 101 | — |
| 15 a 19 | 637 | 563 | 117 | 446 | 72 | 12 | 60 | 2 |
| 20 a 24 | 575 | 490 | 96 | 394 | 84 | 10 | 74 | 1 |
| 25 a 29 | 385 | 321 | 66 | 255 | 64 | 9 | 55 | — |
| 30 a 34 | 381 | 311 | 73 | 238 | 70 | 10 | 60 | — |
| 35 a 39 | 388 | 292 | 66 | 226 | 96 | 13 | 83 | — |
| 40 a 44 | 364 | 267 | 58 | 209 | 96 | 6 | 90 | 1 |
| 45 a 49 | 308 | 192 | 52 | 140 | 116 | 13 | 103 | — |
| 50 a 54 | 267 | 178 | 40 | 138 | 88 | 11 | 77 | 1 |
| 55 a 59 | 205 | 127 | 39 | 88 | 76 | 14 | 62 | 2 |
| 60 a 64 | 192 | 115 | 41 | 74 | 76 | 11 | 65 | 1 |
| 65 y más | 339 | 162 | 40 | 122 | 175 | 26 | 149 | 2 |
| Ignorados | 3 | 1 | — | 1 | — | — | — | 2 |
| TOTALES | 5.640 | 4.030 | 898 | 3.132 | 1.592 | 198 | 1.394 | 18 |
| Hombres | | | | | | | | |
| 6 | 106 | 10 | 1 | 9 | 94 | 15 | 79 | 2 |
| 7 a 9 | 283 | 126 | 31 | 95 | 154 | 12 | 142 | 3 |
| 10 a 14 | 426 | 367 | 75 | 292 | 59 | 4 | 55 | — |
| 15 a 19 | 365 | 312 | 51 | 261 | 52 | 10 | 42 | 1 |
| 20 a 24 | 287 | 242 | 48 | 194 | 44 | 6 | 38 | 1 |
| 25 a 29 | 171 | 133 | 19 | 114 | 38 | 6 | 32 | — |
| 30 a 34 | 185 | 151 | 37 | 114 | 34 | 4 | 30 | — |
| 35 a 39 | 182 | 136 | 29 | 107 | 46 | 6 | 40 | — |
| 40 a 44 | 193 | 143 | 32 | 111 | 50 | 3 | 47 | — |
| 45 a 49 | 164 | 99 | 27 | 72 | 65 | 8 | 57 | — |
| 50 a 54 | 122 | 84 | 14 | 70 | 38 | 3 | 35 | — |
| 55 a 59 | 106 | 65 | 15 | 50 | 40 | 8 | 32 | 1 |
| 60 a 64 | 95 | 56 | 21 | 35 | 39 | 4 | 35 | — |
| 65 y más | 179 | 89 | 16 | 73 | 88 | 11 | 77 | 2 |
| Ignorados | 2 | 1 | — | 1 | — | — | — | 1 |
| TOTALES | 2.866 | 2.014 | 416 | 1.598 | 841 | 100 | 741 | 11 |

Comuna de Santa María

(Continuación)

Cuadro N.º 4

POBLACION ALFABETA Y ANALFABETA, POR GRUPOS DE EDAD Y SEXO, SEGUN AREAS DE EMPADRONAMIENTO

| EDAD ANOS | Total General | POBLACION ALFABETA | | | POBLACION ANALFABETA | | | Ignorada |
|---------------------|------------------|--------------------|---------------|--------------|----------------------|--------------|--------------|-----------|
| | | Total | Urbano | Rural | Total | Urbano | Rural | |
| Mujeres | | | | | | | | |
| 6 | 92 | 18 | 3 | 15 | 73 | 9 | 64 | 1 |
| 7 a 9 | 288 | 141 | 32 | 109 | 147 | 17 | 130 | — |
| 10 a 14 | 401 | 349 | 68 | 281 | 52 | 6 | 46 | — |
| 15 a 19 | 272 | 251 | 66 | 185 | 20 | 2 | 18 | 1 |
| 20 a 24 | 288 | 248 | 48 | 200 | 40 | 4 | 36 | — |
| 25 a 29 | 214 | 188 | 47 | 141 | 26 | 3 | 23 | — |
| 30 a 34 | 196 | 160 | 36 | 124 | 36 | 6 | 30 | — |
| 35 a 39 | 206 | 156 | 37 | 119 | 50 | 7 | 43 | — |
| 40 a 44 | 171 | 124 | 26 | 98 | 46 | 3 | 43 | 1 |
| 45 a 49 | 144 | 93 | 25 | 68 | 51 | 5 | 46 | — |
| 50 a 54 | 145 | 94 | 26 | 68 | 50 | 8 | 42 | 1 |
| 55 a 59 | 99 | 62 | 24 | 38 | 36 | 6 | 30 | 1 |
| 60 a 64 | 97 | 59 | 20 | 39 | 37 | 7 | 30 | 1 |
| 65 y más | 160 | 73 | 24 | 49 | 87 | 15 | 72 | — |
| Ignorados | 1 | — | — | — | — | — | — | 1 |
| TOTALES | 2.774 | 2.016 | 482 | 1.534 | 751 | 98 | 653 | 7 |
| Comuna de Los Andes | | | | | | | | |
| Totales | | | | | | | | |
| 6 | 716 | 115 | 103 | 12 | 592 | 440 | 152 | 9 |
| 7 a 9 | 1.976 | 1.294 | 1.066 | 229 | 678 | 420 | 258 | 4 |
| 10 a 14 | 2.683 | 2.531 | 1.956 | 575 | 147 | 57 | 90 | 5 |
| 15 a 19 | 2.606 | 2.458 | 1.959 | 499 | 146 | 73 | 73 | 2 |
| 20 a 24 | 3.393 | 3.148 | 1.707 | 1.441 | 240 | 90 | 150 | 5 |
| 25 a 29 | 1.840 | 1.692 | 1.385 | 307 | 147 | 91 | 56 | 1 |
| 30 a 34 | 1.707 | 1.572 | 1.225 | 347 | 132 | 79 | 53 | 3 |
| 35 a 39 | 1.647 | 1.470 | 1.171 | 299 | 170 | 88 | 82 | 7 |
| 40 a 44 | 1.425 | 1.232 | 1.014 | 218 | 191 | 112 | 79 | 2 |
| 45 a 49 | 1.049 | 876 | 730 | 146 | 171 | 102 | 69 | 2 |
| 50 a 54 | 857 | 680 | 581 | 99 | 174 | 107 | 67 | 3 |
| 55 a 59 | 589 | 433 | 371 | 62 | 155 | 102 | 53 | 1 |
| 60 a 64 | 566 | 400 | 345 | 55 | 164 | 98 | 66 | 2 |
| 65 y más | 872 | 550 | 495 | 55 | 316 | 216 | 100 | 6 |
| Ignorados | 43 | 20 | 16 | 4 | 5 | 4 | 1 | 13 |
| TOTALES | 21.969 | 18.471 | 14.123 | 4.348 | 3.428 | 2.079 | 1.349 | 70 |
| Hombres | | | | | | | | |
| 6 | 360 | 56 | 49 | 7 | 301 | 227 | 74 | 3 |
| 7 a 9 | 984 | 647 | 525 | 122 | 335 | 207 | 128 | 2 |
| 10 a 14 | 1.275 | 1.209 | 930 | 279 | 62 | 20 | 42 | 4 |
| 15 a 19 | 1.139 | 1.061 | 800 | 261 | 76 | 28 | 48 | 2 |
| 20 a 24 | 2.086 | 1.948 | 686 | 1.262 | 135 | 25 | 110 | 3 |
| 25 a 29 | 817 | 762 | 586 | 176 | 55 | 31 | 24 | — |
| 30 a 34 | 787 | 731 | 531 | 200 | 54 | 28 | 26 | 2 |
| 35 a 39 | 795 | 719 | 548 | 171 | 73 | 30 | 43 | 3 |
| 40 a 44 | 740 | 655 | 522 | 133 | 85 | 39 | 46 | — |
| 45 a 49 | 527 | 453 | 360 | 93 | 74 | 36 | 38 | — |
| 50 a 54 | 438 | 364 | 311 | 53 | 73 | 35 | 38 | 1 |
| 55 a 59 | 281 | 210 | 171 | 39 | 71 | 42 | 29 | — |
| 60 a 64 | 267 | 203 | 166 | 37 | 63 | 29 | 34 | 1 |
| 65 y más | 373 | 243 | 209 | 34 | 127 | 83 | 44 | 3 |
| Ignorados | 33 | 18 | 14 | 4 | 4 | 3 | 1 | 11 |
| TOTALES | 10.902 | 9.279 | 6.408 | 2.871 | 1.588 | 863 | 725 | 35 |
| Mujeres | | | | | | | | |
| 6 | 356 | 59 | 54 | 5 | 291 | 213 | 78 | 6 |
| 7 a 9 | 992 | 647 | 540 | 107 | 343 | 213 | 130 | 2 |
| 10 a 14 | 1.408 | 1.322 | 1.026 | 296 | 85 | 37 | 48 | 1 |
| 15 a 19 | 1.467 | 1.397 | 1.159 | 238 | 70 | 45 | 25 | — |
| 20 a 24 | 1.307 | 1.200 | 1.021 | 179 | 105 | 65 | 40 | 2 |
| 25 a 29 | 1.023 | 930 | 799 | 131 | 92 | 60 | 32 | 1 |
| 30 a 34 | 920 | 841 | 694 | 147 | 78 | 51 | 27 | 1 |
| 35 a 39 | 852 | 751 | 623 | 128 | 97 | 58 | 39 | 4 |
| 40 a 44 | 685 | 577 | 492 | 85 | 106 | 73 | 33 | 2 |
| 45 a 49 | 522 | 423 | 370 | 53 | 97 | 66 | 31 | 2 |
| 50 a 54 | 419 | 316 | 270 | 46 | 101 | 72 | 29 | 2 |
| 55 a 59 | 308 | 223 | 200 | 23 | 84 | 60 | 24 | 1 |
| 60 a 64 | 299 | 197 | 179 | 18 | 101 | 69 | 32 | 1 |
| 65 y más | 499 | 307 | 286 | 21 | 189 | 133 | 56 | 3 |
| Ignorados | 10 | 2 | 2 | — | 1 | 1 | — | 7 |
| TOTALES | 11.067 | 9.192 | 7.715 | 1.477 | 1.840 | 1.216 | 624 | 35 |

POBLACION ALFABETA Y ANALFABETA, POR GRUPOS DE EDAD Y SEXO, SEGUN AREAS DE EMPADRONAMIENTO

| EDAD AÑOS | Total general | POBLACION ALFABETA | | | POBLACION ANALFABETA | | | Ignorada |
|---------------------|------------------|--------------------|--------------|--------------|----------------------|------------|--------------|-----------|
| | | Total | Urbano | Rural | Total | Urbano | Rural | |
| Totales | | | | | | | | |
| 6 | 173 | 10 | — | 10 | 161 | — | 161 | 2 |
| 7 a 9 | 508 | 212 | — | 212 | 289 | — | 289 | 7 |
| 10 a 14 | 777 | 649 | — | 649 | 128 | — | 128 | — |
| 15 a 19 | 631 | 575 | — | 575 | 54 | — | 54 | 2 |
| 20 a 24 | 477 | 404 | — | 404 | 72 | — | 72 | 1 |
| 25 a 29 | 371 | 290 | — | 290 | 80 | — | 80 | 1 |
| 30 a 34 | 309 | 244 | — | 244 | 64 | — | 64 | 1 |
| 35 a 39 | 328 | 228 | — | 228 | 99 | — | 99 | 1 |
| 40 a 44 | 285 | 188 | — | 188 | 96 | — | 96 | 1 |
| 45 a 49 | 251 | 144 | — | 144 | 106 | — | 106 | 1 |
| 50 a 54 | 253 | 158 | — | 158 | 95 | — | 95 | — |
| 55 a 59 | 185 | 113 | — | 113 | 72 | — | 72 | — |
| 60 a 64 | 131 | 64 | — | 64 | 66 | — | 66 | 1 |
| 65 y más | 270 | 125 | — | 125 | 142 | — | 142 | 3 |
| Ignorados | 7 | 2 | — | 2 | 3 | — | 3 | 2 |
| TOTALES | 4.956 | 3.406 | — | 3.406 | 1.527 | — | 1.527 | 23 |
| Hombres | | | | | | | | |
| 6 | 91 | 4 | — | 4 | 86 | — | 86 | 1 |
| 7 a 9 | 266 | 102 | — | 102 | 160 | — | 160 | 4 |
| 10 a 14 | 432 | 364 | — | 364 | 68 | — | 68 | — |
| 15 a 19 | 401 | 368 | — | 368 | 32 | — | 32 | 1 |
| 20 a 24 | 238 | 200 | — | 200 | 38 | — | 38 | — |
| 25 a 29 | 192 | 153 | — | 153 | 39 | — | 39 | — |
| 30 a 34 | 158 | 124 | — | 124 | 34 | — | 34 | — |
| 35 a 39 | 154 | 106 | — | 106 | 47 | — | 47 | 1 |
| 40 a 44 | 151 | 98 | — | 98 | 53 | — | 53 | — |
| 45 a 49 | 142 | 83 | — | 83 | 58 | — | 58 | 1 |
| 50 a 54 | 120 | 78 | — | 78 | 42 | — | 42 | — |
| 55 a 59 | 100 | 59 | — | 59 | 41 | — | 41 | — |
| 60 a 64 | 66 | 34 | — | 34 | 32 | — | 32 | — |
| 65 y más | 134 | 59 | — | 59 | 75 | — | 75 | — |
| Ignorados | 4 | 2 | — | 2 | 1 | — | 1 | 1 |
| TOTALES | 2.649 | 1.834 | — | 1.834 | 806 | — | 806 | 9 |
| Mujeres | | | | | | | | |
| 6 | 82 | 6 | — | 6 | 75 | — | 75 | 1 |
| 7 a 9 | 242 | 110 | — | 110 | 129 | — | 129 | 3 |
| 10 a 14 | 345 | 285 | — | 285 | 60 | — | 60 | — |
| 15 a 19 | 230 | 207 | — | 207 | 22 | — | 22 | 1 |
| 20 a 24 | 239 | 204 | — | 204 | 34 | — | 34 | 1 |
| 25 a 29 | 179 | 137 | — | 137 | 41 | — | 41 | 1 |
| 30 a 34 | 151 | 120 | — | 120 | 30 | — | 30 | 1 |
| 35 a 39 | 174 | 122 | — | 122 | 52 | — | 52 | — |
| 40 a 44 | 134 | 90 | — | 90 | 43 | — | 43 | 1 |
| 45 a 49 | 109 | 61 | — | 61 | 48 | — | 48 | — |
| 50 a 54 | 133 | 80 | — | 80 | 53 | — | 53 | — |
| 55 a 59 | 85 | 54 | — | 54 | 31 | — | 31 | — |
| 60 a 64 | 65 | 30 | — | 30 | 34 | — | 34 | 1 |
| 65 y más | 136 | 66 | — | 66 | 67 | — | 67 | 3 |
| Ignorados | 3 | — | — | — | 2 | — | 2 | 1 |
| TOTALES | 2.307 | 1.572 | — | 1.572 | 721 | — | 721 | 14 |
| Comuna de Rinconada | | | | | | | | |
| Totales | | | | | | | | |
| 6 | 87 | 5 | — | 5 | 82 | — | 82 | — |
| 7 a 9 | 300 | 97 | — | 97 | 203 | — | 203 | — |
| 10 a 14 | 438 | 344 | — | 344 | 94 | — | 94 | — |
| 15 a 19 | 320 | 264 | — | 264 | 56 | — | 56 | — |
| 20 a 24 | 314 | 244 | — | 244 | 70 | — | 70 | — |
| 25 a 29 | 218 | 170 | — | 170 | 48 | — | 48 | — |
| 30 a 34 | 192 | 146 | — | 146 | 46 | — | 46 | — |
| 35 a 39 | 217 | 161 | — | 161 | 56 | — | 56 | — |
| 40 a 44 | 184 | 128 | — | 128 | 56 | — | 56 | — |
| 45 a 49 | 154 | 108 | — | 108 | 46 | — | 46 | — |
| 50 a 54 | 142 | 86 | — | 86 | 56 | — | 56 | — |
| 55 a 59 | 105 | 64 | — | 64 | 41 | — | 41 | — |
| 60 a 64 | 94 | 52 | — | 52 | 42 | — | 42 | — |
| 65 y más | 167 | 73 | — | 73 | 94 | — | 94 | — |
| Ignorados | 14 | 3 | — | 3 | 2 | — | 2 | 9 |
| TOTALES | 2.946 | 1.945 | 1.224 | 721 | 992 | 502 | 490 | 9 |

Comuna de Rinconada

(Continuación)

Cuadro N.º 4

POBLACION ALFABETA Y ANALFABETA, POR GRUPOS DE EDAD Y SEXO, SEGUN AREAS DE EMPADRONAMIENTO

| EDAD AÑOS | Total General | POBLACION ALFABETA | | | POBLACION ANALFABETA | | | Ignorada |
|-----------------------|------------------|--------------------|------------|--------------|----------------------|------------|--------------|-----------|
| | | Total | Urbano | Rural | Total | Urbano | Rural | |
| Hombres | | | | | | | | |
| 6 | 47 | 1 | 1 | — | 46 | 20 | 26 | — |
| 7 a 9 | 148 | 45 | 29 | 16 | 103 | 53 | 50 | — |
| 10 a 14 | 219 | 170 | 98 | 72 | 49 | 21 | 28 | — |
| 15 a 19 | 178 | 143 | 76 | 67 | 35 | 19 | 16 | — |
| 20 a 24 | 179 | 138 | 88 | 50 | 41 | 24 | 17 | — |
| 25 a 29 | 114 | 89 | 66 | 23 | 25 | 5 | 20 | — |
| 30 a 34 | 99 | 75 | 46 | 29 | 24 | 14 | 10 | — |
| 35 a 39 | 119 | 80 | 47 | 33 | 39 | 21 | 18 | — |
| 40 a 44 | 103 | 69 | 45 | 24 | 34 | 17 | 17 | — |
| 45 a 49 | 84 | 59 | 41 | 18 | 25 | 13 | 12 | — |
| 50 a 54 | 71 | 42 | 30 | 12 | 29 | 18 | 11 | — |
| 55 a 59 | 69 | 37 | 28 | 9 | 23 | 14 | 9 | — |
| 60 a 64 | 55 | 31 | 19 | 12 | 24 | 12 | 12 | — |
| 65 y más | 84 | 36 | 21 | 15 | 48 | 22 | 26 | — |
| Ignorados | 6 | 1 | — | 1 | — | — | — | 5 |
| TOTALES | 1.566 | 1.016 | 635 | 381 | 545 | 273 | 272 | 5 |
| Mujeres | | | | | | | | |
| 6 | 40 | 4 | 3 | 1 | 36 | 23 | 13 | — |
| 7 a 9 | 152 | 52 | 36 | 16 | 100 | 51 | 49 | — |
| 10 a 14 | 219 | 174 | 102 | 72 | 45 | 20 | 25 | — |
| 15 a 19 | 142 | 121 | 84 | 37 | 21 | 8 | 13 | — |
| 20 a 24 | 135 | 106 | 65 | 41 | 29 | 16 | 13 | — |
| 25 a 29 | 104 | 81 | 43 | 38 | 23 | 9 | 14 | — |
| 30 a 34 | 93 | 71 | 40 | 31 | 22 | 10 | 12 | — |
| 35 a 39 | 98 | 81 | 50 | 31 | 17 | 9 | 8 | — |
| 40 a 44 | 81 | 59 | 45 | 14 | 22 | 12 | 10 | — |
| 45 a 49 | 70 | 49 | 32 | 17 | 21 | 11 | 10 | — |
| 50 a 54 | 71 | 44 | 28 | 16 | 27 | 17 | 10 | — |
| 55 a 59 | 45 | 27 | 16 | 11 | 18 | 8 | 10 | — |
| 60 a 64 | 39 | 21 | 14 | 7 | 18 | 7 | 11 | — |
| 65 y más | 83 | 37 | 30 | 7 | 46 | 28 | 18 | — |
| Ignorados | 8 | 2 | 1 | 1 | 2 | — | 2 | 4 |
| TOTALES | 1.380 | 929 | 589 | 340 | 447 | 229 | 218 | 4 |
| Comuna de San Esteban | | | | | | | | |
| Totales | | | | | | | | |
| 6 | 228 | 14 | — | 14 | 208 | — | 208 | 6 |
| 7 a 9 | 692 | 294 | — | 294 | 396 | — | 396 | 2 |
| 10 a 14 | 891 | 699 | — | 699 | 189 | — | 189 | 3 |
| 15 a 19 | 722 | 570 | — | 570 | 152 | — | 152 | — |
| 20 a 24 | 574 | 450 | — | 450 | 122 | — | 122 | 2 |
| 25 a 29 | 424 | 314 | — | 314 | 109 | — | 109 | 1 |
| 30 a 34 | 386 | 269 | — | 269 | 117 | — | 117 | — |
| 35 a 39 | 432 | 305 | — | 305 | 126 | — | 126 | 1 |
| 40 a 44 | 369 | 207 | — | 207 | 161 | — | 161 | 1 |
| 45 a 49 | 290 | 166 | — | 166 | 123 | — | 123 | 1 |
| 50 a 54 | 261 | 158 | — | 158 | 102 | — | 102 | 3 |
| 55 a 59 | 220 | 99 | — | 99 | 120 | — | 120 | 1 |
| 60 a 64 | 212 | 90 | — | 90 | 120 | — | 120 | 2 |
| 65 y más | 343 | 142 | — | 142 | 199 | — | 199 | 2 |
| Ignorados | 13 | 1 | — | 1 | 2 | — | 2 | 10 |
| TOTALES | 6.057 | 3.776 | — | 3.776 | 2.246 | — | 2.246 | 35 |
| Hombres | | | | | | | | |
| 6 | 114 | 7 | — | 7 | 101 | — | 101 | 6 |
| 7 a 9 | 349 | 143 | — | 143 | 204 | — | 204 | 2 |
| 10 a 14 | 458 | 346 | — | 346 | 110 | — | 110 | 2 |
| 15 a 19 | 406 | 329 | — | 329 | 77 | — | 77 | — |
| 20 a 24 | 279 | 212 | — | 212 | 67 | — | 67 | — |
| 25 a 29 | 228 | 169 | — | 169 | 59 | — | 59 | — |
| 30 a 34 | 195 | 138 | — | 138 | 57 | — | 57 | — |
| 35 a 39 | 219 | 157 | — | 157 | 61 | — | 61 | 1 |
| 40 a 44 | 197 | 112 | — | 112 | 84 | — | 84 | 1 |
| 45 a 49 | 155 | 95 | — | 95 | 59 | — | 59 | 1 |
| 50 a 54 | 125 | 73 | — | 73 | 49 | — | 49 | 3 |
| 55 a 59 | 121 | 59 | — | 59 | 62 | — | 62 | — |
| 60 a 64 | 115 | 50 | — | 50 | 65 | — | 65 | — |
| 65 y más | 207 | 84 | — | 84 | 117 | — | 117 | — |
| Ignorados | 5 | 1 | — | 1 | 1 | — | 1 | 3 |
| TOTALES | 3.167 | 1.975 | — | 1.975 | 1.173 | — | 1.173 | 19 |

Comuna de San Esteban

(Continuación)

Cuadro N.º 4

POBLACION ALFABETA Y ANALFABETA, POR GRUPOS DE EDAD Y SEXO,
SEGUN AREAS DE EMPADRONAMIENTO

| EDAD ANOS | Total General | POBLACION ALFABETA | | | POBLACION ANALFABETA | | | Ignorada |
|--------------|------------------|--------------------|--------|-------|----------------------|--------|-------|----------|
| | | Total | Urbano | Rural | Total | Urbano | Rural | |
| Mujeres | | | | | | | | |
| 6 | 114 | 7 | — | 7 | 107 | — | 107 | — |
| 7 a 9 | 343 | 151 | — | 151 | 192 | — | 192 | — |
| 10 a 14 | 433 | 353 | — | 353 | 79 | — | 79 | 1 |
| 15 a 19 | 316 | 241 | — | 241 | 75 | — | 75 | — |
| 20 a 24 | 295 | 238 | — | 238 | 55 | — | 55 | 2 |
| 25 a 29 | 196 | 145 | — | 145 | 50 | — | 50 | 1 |
| 30 a 34 | 191 | 131 | — | 131 | 60 | — | 60 | — |
| 35 a 39 | 213 | 148 | — | 148 | 65 | — | 65 | — |
| 40 a 44 | 172 | 95 | — | 95 | 77 | — | 77 | — |
| 45 a 49 | 135 | 71 | — | 71 | 64 | — | 64 | — |
| 50 a 54 | 136 | 83 | — | 83 | 53 | — | 53 | — |
| 55 a 59 | 99 | 40 | — | 40 | 58 | — | 58 | 1 |
| 60 a 64 | 97 | 40 | — | 40 | 55 | — | 55 | 2 |
| 65 y más | 142 | 58 | — | 58 | 82 | — | 82 | 2 |
| Ignorados | 8 | — | — | — | 1 | — | 1 | 7 |
| TOTALES | 2.890 | 1.801 | — | 1.801 | 1.073 | — | 1.073 | 16 |

Provincia de Aconcagua
Resumen por comunas

Cuadro N.º 5

| ASISTENCIA ESCOLAR DE LA POBLACION, SEGUN CLASE DE INSTRUCCION, POR EDAD Y SEXO | | | | | | | |
|--|------------------|-----------|--------|-----------------|--------------------|----------|---------------------------|
| DIVISION ADMINISTRATIVA | Total General | PRIMARIOS | | Secun- dario | Univer- sitario | Especial | No asisten y sin datos |
| | | Urbano | Rural | | | | |
| Totales | | | | | | | |
| PROVINCIA | 108.275 | 8.145 | 11.208 | 2.352 | 58 | 1.127 | 85.385 |
| Departamento de Petorca | 28.693 | 1.607 | 3.511 | 93 | 2 | 90 | 23.390 |
| Comunas: | | | | | | | |
| La Ligua | 9.958 | 682 | 1.004 | 41 | — | 43 | 8.188 |
| Petorca | 6.880 | 211 | 1.177 | 34 | — | 35 | 5.423 |
| Cabildo | 7.725 | 436 | 768 | 11 | — | 4 | 6.506 |
| Zapallar | 2.608 | 147 | 388 | 5 | 1 | 3 | 2.064 |
| Papudo | 1.522 | 131 | 174 | 2 | 1 | 5 | 1.209 |
| Departamento de San Felipe | 43.654 | 3.226 | 4.639 | 1.077 | 26 | 382 | 34.304 |
| Comunas: | | | | | | | |
| San Felipe | 19.508 | 2.609 | 915 | 810 | 17 | 279 | 14.878 |
| Panquehue | 3.543 | 4 | 639 | 25 | 1 | 17 | 2.857 |
| Catemu | 5.617 | 145 | 872 | 37 | 2 | 25 | 4.536 |
| Putendo | 9.346 | 257 | 1.363 | 146 | 1 | 27 | 7.552 |
| Santa María | 5.640 | 211 | 850 | 59 | 5 | 34 | 4.481 |
| Departamento de Los Andes | 35.928 | 3.312 | 3.058 | 1.182 | 30 | 655 | 27.691 |
| Comunas: | | | | | | | |
| Los Andes | 21.969 | 3.005 | 859 | 1.040 | 24 | 395 | 16.646 |
| Calle Larga | 4.956 | — | 930 | 47 | 1 | 228 | 3.750 |
| Rinconada | 2.946 | 307 | 199 | 32 | 2 | 11 | 2.395 |
| San Esteban | 6.057 | — | 1.070 | 63 | 3 | 21 | 4.900 |
| Hombres | | | | | | | |
| PROVINCIA | 55.083 | 4.015 | 5.818 | 1.225 | 38 | 567 | 43.420 |
| Departamento de Petorca | 14.887 | 802 | 1.801 | 49 | 2 | 30 | 12.203 |
| Comunas: | | | | | | | |
| La Ligua | 4.944 | 330 | 523 | 23 | — | 15 | 4.053 |
| Petorca | 3.508 | 112 | 590 | 19 | — | 10 | 2.777 |
| Cabildo | 4.233 | 219 | 393 | 5 | — | 2 | 3.614 |
| Zapallar | 1.410 | 76 | 205 | 1 | 1 | 2 | 1.125 |
| Papudo | 792 | 65 | 90 | 1 | 1 | 1 | 634 |
| Departamento de San Felipe | 21.912 | 1.614 | 2.420 | 555 | 16 | 232 | 17.075 |
| Comunas: | | | | | | | |
| San Felipe | 9.469 | 1.301 | 439 | 437 | 11 | 168 | 7.113 |
| Panquehue | 2.026 | 2 | 350 | 13 | 1 | 11 | 1.649 |
| Catemu | 2.957 | 84 | 464 | 22 | 1 | 20 | 2.366 |
| Putendo | 4.594 | 120 | 720 | 58 | 1 | 15 | 3.680 |
| Santa María | 2.866 | 107 | 447 | 25 | 2 | 18 | 2.267 |
| Departamento de Los Andes | 18.284 | 1.599 | 1.597 | 621 | 20 | 305 | 14.142 |
| Comunas: | | | | | | | |
| Los Andes | 10.902 | 1.452 | 441 | 540 | 14 | 118 | 8.337 |
| Calle Larga | 2.649 | — | 492 | 33 | 1 | 172 | 1.951 |
| Rinconada | 1.566 | 147 | 108 | 14 | 2 | 6 | 1.289 |
| San Esteban | 3.167 | — | 556 | 34 | 3 | 9 | 2.565 |
| Mujeres | | | | | | | |
| PROVINCIA | 53.192 | 4.130 | 5.390 | 1.127 | 20 | 560 | 41.965 |
| Departamento de Petorca | 13.806 | 805 | 1.710 | 44 | — | 60 | 11.187 |
| Comunas: | | | | | | | |
| La Ligua | 5.014 | 352 | 481 | 18 | — | 28 | 4.135 |
| Petorca | 3.372 | 99 | 587 | 15 | — | 25 | 2.646 |
| Cabildo | 3.492 | 217 | 375 | 6 | — | 2 | 2.892 |
| Zapallar | 1.198 | 71 | 183 | 4 | — | 1 | 939 |
| Papudo | 730 | 66 | 84 | 1 | — | 4 | 575 |
| Departamento de San Felipe | 21.742 | 1.612 | 2.219 | 522 | 10 | 150 | 17.229 |
| Comunas: | | | | | | | |
| San Felipe | 10.039 | 1.308 | 476 | 373 | 6 | 111 | 7.765 |
| Panquehue | 1.517 | 2 | 289 | 12 | — | 6 | 1.208 |
| Catemu | 2.660 | 61 | 408 | 15 | 1 | 5 | 2.170 |
| Putendo | 4.752 | 137 | 643 | 88 | — | 12 | 3.872 |
| Santa María | 2.774 | 104 | 403 | 34 | 3 | 16 | 2.214 |
| Departamento de Los Andes | 17.644 | 1.713 | 1.461 | 561 | 10 | 350 | 13.549 |
| Comunas: | | | | | | | |
| Los Andes | 11.067 | 1.553 | 418 | 500 | 10 | 277 | 8.309 |
| Calle Larga | 2.307 | — | 438 | 14 | — | 56 | 1.799 |
| Rinconada | 1.380 | 160 | 91 | 18 | — | 5 | 1.106 |
| San Esteban | 2.890 | — | 514 | 29 | — | 12 | 2.335 |

ASISTENCIA ESCOLAR DE LA POBLACION, SEGUN CLASE DE INSTRUCCION,
POR EDAD Y SEXO

| EDAD AÑOS | Total General | PRIMARIOS | | Secun- dario | Univer- sitario | Especial | No asisten y sin datos |
|--------------------|------------------|--------------|---------------|-----------------|--------------------|--------------|---------------------------|
| | | Urbano | Rural | | | | |
| Totales | | | | | | | |
| 6 | 3.667 | 611 | 474 | — | — | 3 | 2.579 |
| 7 a 9 | 10.671 | 3.275 | 4.216 | — | — | 9 | 3.171 |
| 10 a 14 | 14.921 | 3.832 | 6.045 | 1.103 | — | 314 | 3.627 |
| 15 a 19 | 12.456 | 327 | 424 | 1.180 | 31 | 609 | 9.885 |
| 20 a 24 | 12.718 | 31 | 20 | 54 | 22 | 119 | 12.472 |
| 25 a 29 | 8.480 | 24 | 5 | 5 | 3 | 33 | 8.410 |
| 30 y más | 45.090 | 44 | 20 | 10 | 2 | 40 | 44.974 |
| Ignorados | 272 | 1 | 4 | — | — | — | 267 |
| TOTALES | 108.275 | 8.145 | 11.208 | 2.352 | 58 | 1.127 | 85.385 |
| Hombres | | | | | | | |
| 6 | 1.881 | 303 | 232 | — | — | 1 | 1.345 |
| 7 a 9 | 5.340 | 1.616 | 2.116 | — | — | 5 | 1.603 |
| 10 a 14 | 7.489 | 1.867 | 3.174 | 568 | — | 174 | 1.706 |
| 15 a 19 | 6.413 | 152 | 265 | 620 | 19 | 315 | 5.042 |
| 20 a 24 | 6.948 | 20 | 12 | 26 | 18 | 43 | 6.829 |
| 25 a 29 | 4.120 | 23 | 3 | 4 | — | 8 | 4.082 |
| 30 y más | 22.723 | 34 | 15 | 7 | 1 | 21 | 22.645 |
| Ignorados | 169 | — | 1 | — | — | — | 168 |
| TOTALES | 55.083 | 4.015 | 5.818 | 1.225 | 38 | 567 | 43.420 |
| Mujeres | | | | | | | |
| 6 | 1.786 | 308 | 242 | — | — | 2 | 1.234 |
| 7 a 9 | 5.331 | 1.659 | 2.100 | — | — | 4 | 1.568 |
| 10 a 14 | 7.432 | 1.965 | 2.871 | 535 | — | 140 | 1.921 |
| 15 a 19 | 6.043 | 175 | 159 | 560 | 12 | 294 | 4.843 |
| 20 a 24 | 5.770 | 11 | 8 | 28 | 4 | 76 | 5.643 |
| 25 a 29 | 4.360 | 1 | 2 | 1 | 3 | 25 | 4.328 |
| 30 y más | 22.367 | 10 | 5 | 3 | 1 | 19 | 22.329 |
| Ignorados | 103 | 1 | 3 | — | — | — | 99 |
| TOTALES | 53.192 | 4.130 | 5.390 | 1.127 | 20 | 560 | 41.965 |
| Comuna de La Ligua | | | | | | | |
| Totales | | | | | | | |
| 6 | 337 | 41 | 38 | — | — | — | 258 |
| 7 a 9 | 989 | 270 | 345 | — | — | — | 374 |
| 10 a 14 | 1.504 | 339 | 589 | 26 | — | 14 | 536 |
| 15 a 19 | 1.226 | 32 | 32 | 15 | — | 19 | 1.128 |
| 20 a 24 | 973 | — | — | — | — | 7 | 966 |
| 25 a 29 | 734 | — | — | — | — | 2 | 732 |
| 30 y más | 4.184 | — | — | — | — | 1 | 4.183 |
| Ignorados | 11 | — | — | — | — | — | 11 |
| TOTALES | 9.958 | 682 | 1.004 | 41 | — | 43 | 8.188 |
| Hombres | | | | | | | |
| 6 | 168 | 23 | 20 | — | — | — | 125 |
| 7 a 9 | 478 | 127 | 168 | — | — | — | 183 |
| 10 a 14 | 759 | 167 | 312 | 14 | — | 5 | 261 |
| 15 a 19 | 623 | 13 | 23 | 9 | — | 8 | 570 |
| 20 a 24 | 485 | — | — | — | — | 1 | 484 |
| 25 a 29 | 349 | — | — | — | — | — | 349 |
| 30 y más | 2.075 | — | — | — | — | 1 | 2.074 |
| Ignorados | 7 | — | — | — | — | — | 7 |
| TOTALES | 4.944 | 330 | 523 | 23 | — | 15 | 4.053 |
| Mujeres | | | | | | | |
| 6 | 169 | 18 | 18 | — | — | — | 133 |
| 7 a 9 | 511 | 143 | 177 | — | — | — | 191 |
| 10 a 14 | 745 | 172 | 277 | 12 | — | 9 | 275 |
| 15 a 19 | 603 | 19 | 9 | 6 | — | 11 | 558 |
| 20 a 24 | 488 | — | — | — | — | 6 | 482 |
| 25 a 29 | 385 | — | — | — | — | 2 | 383 |
| 30 y más | 2.109 | — | — | — | — | — | 2.109 |
| Ignorados | 4 | — | — | — | — | — | 4 |
| TOTALES | 5.014 | 352 | 481 | 18 | — | 28 | 4.135 |

| ASISTENCIA ESCOLAR DE LA POBLACION, SEGUN CLASE DE INSTRUCCION, POR EDAD Y SEXO | | | | | | | |
|--|------------------|------------|--------------|-----------------|--------------------|-----------|---------------------------|
| EDAD AÑOS | Total General | PRIMARIOS | | Secun- dario | Univer- sitario | Especial | No asisten y sin datos |
| | | Urbano | Rural | | | | |
| Totales | | | | | | | |
| 6 | 285 | 17 | 59 | — | — | — | 209 |
| 7 a 9 | 812 | 82 | 467 | — | — | — | 263 |
| 10 a 14 | 1.099 | 106 | 611 | 20 | — | 7 | 355 |
| 15 a 19 | 789 | 6 | 38 | 12 | — | 17 | 716 |
| 20 a 24 | 627 | — | 1 | 1 | — | 4 | 621 |
| 25 a 29 | 485 | — | — | — | — | 2 | 483 |
| 30 y más | 2.779 | — | 1 | 1 | — | 5 | 2.772 |
| Ignorados | 4 | — | — | — | — | — | 4 |
| TOTALES | 6.880 | 211 | 1.177 | 34 | — | 35 | 5.423 |
| Hombres | | | | | | | |
| 6 | 157 | 8 | 26 | — | — | — | 123 |
| 7 a 9 | 391 | 41 | 210 | — | — | — | 140 |
| 10 a 14 | 553 | 60 | 325 | 9 | — | 1 | 158 |
| 15 a 19 | 438 | 3 | 28 | 8 | — | 5 | 394 |
| 20 a 24 | 320 | — | — | 1 | — | 2 | 317 |
| 25 a 29 | 249 | — | — | — | — | 1 | 248 |
| 30 y más | 1.397 | — | 1 | 1 | — | 1 | 1.394 |
| Ignorados | 3 | — | — | — | — | — | 3 |
| TOTALES | 3.508 | 112 | 590 | 19 | — | 10 | 2.777 |
| Mujeres | | | | | | | |
| 6 | 128 | 9 | 33 | — | — | — | 86 |
| 7 a 9 | 421 | 41 | 257 | — | — | — | 123 |
| 10 a 14 | 546 | 46 | 286 | 11 | — | 6 | 197 |
| 15 a 19 | 351 | 3 | 10 | 4 | — | 12 | 322 |
| 20 a 24 | 307 | — | 1 | — | — | 2 | 304 |
| 25 a 29 | 236 | — | — | — | — | 1 | 235 |
| 30 y más | 1.382 | — | — | — | — | 4 | 1.378 |
| Ignorados | 1 | — | — | — | — | — | 1 |
| TOTALES | 3.372 | 99 | 587 | 15 | — | 25 | 2.646 |
| Comuna de Cabildo | | | | | | | |
| Totales | | | | | | | |
| 6 | 306 | 33 | 31 | — | — | — | 242 |
| 7 a 9 | 826 | 164 | 305 | — | — | — | 357 |
| 10 a 14 | 1.119 | 225 | 405 | 6 | — | 2 | 481 |
| 15 a 19 | 906 | 14 | 24 | 4 | — | 2 | 862 |
| 20 a 24 | 802 | — | — | 1 | — | — | 801 |
| 25 a 29 | 638 | — | — | — | — | — | 638 |
| 30 y más | 3.103 | — | 3 | — | — | — | 3.100 |
| Ignorados | 25 | — | — | — | — | — | 25 |
| TOTALES | 7.725 | 436 | 768 | 11 | — | 4 | 6.506 |
| Hombres | | | | | | | |
| 6 | 155 | 19 | 16 | — | — | — | 120 |
| 7 a 9 | 437 | 87 | 160 | — | — | — | 190 |
| 10 a 14 | 544 | 106 | 202 | 3 | — | 1 | 232 |
| 15 a 19 | 511 | 7 | 12 | 2 | — | 1 | 489 |
| 20 a 24 | 440 | — | — | — | — | — | 440 |
| 25 a 29 | 351 | — | — | — | — | — | 351 |
| 30 y más | 1.780 | — | 3 | — | — | — | 1.777 |
| Ignorados | 15 | — | — | — | — | — | 15 |
| TOTALES | 4.233 | 219 | 393 | 5 | — | 2 | 3.614 |
| Mujeres | | | | | | | |
| 6 | 151 | 14 | 15 | — | — | — | 122 |
| 7 a 9 | 389 | 77 | 145 | — | — | — | 167 |
| 10 a 14 | 575 | 119 | 203 | 3 | — | 1 | 249 |
| 15 a 19 | 395 | 7 | 12 | 2 | — | 1 | 373 |
| 20 a 24 | 362 | — | — | 1 | — | — | 361 |
| 25 a 29 | 287 | — | — | — | — | — | 287 |
| 30 y más | 1.323 | — | — | — | — | — | 1.323 |
| Ignorados | 10 | — | — | — | — | — | 10 |
| TOTALES | 3.492 | 217 | 375 | 6 | — | 2 | 2.892 |

Comuna de Zapallar

Cuadro N.º 5

ASISTENCIA ESCOLAR DE LA POBLACION, SEGUN CLASE DE INSTRUCCION,
POR EDAD Y SEXO

| EDAD AÑOS | Total General | PRIMARIOS | | Secun- dario | Univer- sitario | Especial | No asisten y sin datos |
|------------------|------------------|------------|------------|-----------------|--------------------|----------|---------------------------|
| | | Urbano | Rural | | | | |
| Totales | | | | | | | |
| | 74 | 9 | 9 | — | — | — | 56 |
| 7 a 9 | 292 | 62 | 170 | — | — | — | 60 |
| 10 a 14 | 379 | 69 | 192 | 3 | — | — | 115 |
| 15 a 19 | 334 | 7 | 15 | 2 | 1 | — | 309 |
| 20 a 24 | 286 | — | 1 | — | — | — | 285 |
| 25 a 29 | 215 | — | — | — | — | 1 | 214 |
| 30 y más | 1.016 | — | — | — | — | 2 | 1.014 |
| Ignorados | 12 | — | 1 | — | — | — | 11 |
| TOTALES | 2.608 | 147 | 388 | 5 | 1 | 3 | 2.064 |
| Hombres | | | | | | | |
| | 43 | 4 | 5 | — | — | — | 34 |
| 7 a 9 | 137 | 32 | 77 | — | — | — | 28 |
| 10 a 14 | 201 | 37 | 114 | — | — | — | 50 |
| 15 a 19 | 191 | 3 | 8 | 1 | 1 | — | 178 |
| 20 a 24 | 147 | — | 1 | — | — | — | 147 |
| 25 a 29 | 122 | — | — | — | — | — | 122 |
| 30 y más | 562 | — | — | — | — | 2 | 560 |
| Ignorados | 7 | — | — | — | — | — | 7 |
| TOTALES | 1.410 | 76 | 205 | 1 | 1 | 2 | 1.125 |
| Mujeres | | | | | | | |
| | 31 | 5 | 4 | — | — | — | 22 |
| 7 a 9 | 155 | 30 | 93 | — | — | — | 32 |
| 10 a 14 | 178 | 32 | 78 | 3 | — | — | 65 |
| 15 a 19 | 143 | 4 | 7 | 1 | — | — | 131 |
| 20 a 24 | 139 | — | — | — | — | — | 139 |
| 25 a 29 | 93 | — | — | — | — | 1 | 92 |
| 30 y más | 454 | — | — | — | — | — | 454 |
| Ignorados | 5 | — | 1 | — | — | — | 4 |
| TOTALES | 1.198 | 71 | 183 | 4 | — | 1 | 939 |
| Comuna de Papudo | | | | | | | |
| Totales | | | | | | | |
| | 41 | 10 | 2 | — | — | — | 29 |
| 7 a 9 | 152 | 48 | 64 | — | — | — | 40 |
| 10 a 14 | 229 | 64 | 102 | 1 | — | 2 | 60 |
| 15 a 19 | 166 | 9 | 5 | 1 | — | 2 | 149 |
| 20 a 24 | 200 | — | — | — | — | — | 200 |
| 25 a 29 | 129 | — | — | — | — | — | 129 |
| 30 y más | 604 | — | 1 | — | 1 | 1 | 601 |
| Ignorados | 1 | — | — | — | — | — | 1 |
| TOTALES | 1.522 | 131 | 174 | 2 | 1 | 5 | 1.209 |
| Hombres | | | | | | | |
| | 15 | 4 | 2 | — | — | — | 9 |
| 7 a 9 | 77 | 25 | 31 | — | — | — | 21 |
| 10 a 14 | 115 | 31 | 55 | — | — | — | 29 |
| 15 a 19 | 84 | 5 | 2 | 1 | — | — | 76 |
| 20 a 24 | 104 | — | — | — | — | — | 104 |
| 25 a 29 | 69 | — | — | — | — | — | 69 |
| 30 y más | 328 | — | — | — | 1 | 1 | 326 |
| Ignorados | — | — | — | — | — | — | — |
| TOTALES | 792 | 65 | 20 | 1 | 1 | 1 | 634 |
| Mujeres | | | | | | | |
| | 26 | 6 | — | — | — | — | 20 |
| 7 a 9 | 75 | 23 | 33 | — | — | — | 19 |
| 10 a 14 | 114 | 33 | 47 | 1 | — | 2 | 31 |
| 15 a 19 | 82 | 4 | 3 | — | — | 2 | 73 |
| 20 a 24 | 96 | — | — | — | — | — | 96 |
| 25 a 29 | 60 | — | — | — | — | — | 60 |
| 30 y más | 276 | — | 1 | — | — | — | 275 |
| Ignorados | 1 | — | — | — | — | — | 1 |
| TOTALES | 730 | 66 | 84 | 1 | — | 4 | 575 |

ASISTENCIA ESCOLAR DE LA POBLACION, SEGUN CLASE DE INSTRUCCION,
POR EDAD Y SEXO

| EDAD AÑOS | Total General | PRIMARIOS | | Secun- dario | Univer- sitario | Especial | No asisten y sin datos |
|---------------------|------------------|--------------|------------|-----------------|--------------------|------------|---------------------------|
| | | Urbano | Rural | | | | |
| Totales | | | | | | | |
| 6 | 562 | 217 | 60 | — | — | 1 | 284 |
| 7 a 9 | 1.650 | 1.002 | 331 | — | — | 1 | 316 |
| 10 a 14 | 2.407 | 1.185 | 487 | 365 | — | 53 | 317 |
| 15 a 19 | 2.126 | 114 | 28 | 406 | 6 | 174 | 1.398 |
| 20 a 24 | 2.643 | 29 | 4 | 30 | 11 | 35 | 2.534 |
| 25 a 29 | 1.586 | 24 | 2 | 4 | — | 6 | 1.550 |
| 30 y más | 8.448 | 38 | 3 | 5 | — | 9 | 8.393 |
| Ignorados | 86 | — | — | — | — | — | 86 |
| TOTALES | 19.508 | 2.609 | 915 | 810 | 17 | 279 | 14.878 |
| Hombres | | | | | | | |
| 6 | 277 | 106 | 26 | — | — | 1 | 144 |
| 7 a 9 | 815 | 509 | 160 | — | — | 1 | 145 |
| 10 a 14 | 1.169 | 567 | 229 | 206 | — | 32 | 135 |
| 15 a 19 | 1.011 | 42 | 16 | 210 | 3 | 109 | 631 |
| 20 a 24 | 1.429 | 20 | 3 | 14 | 8 | 19 | 1.365 |
| 25 a 29 | 743 | 23 | 2 | 3 | — | 2 | 713 |
| 30 y más | 3.972 | 34 | 3 | 4 | — | 4 | 3.927 |
| Ignorados | 53 | — | — | — | — | — | 53 |
| TOTALES | 9.469 | 1.301 | 439 | 437 | 11 | 168 | 7.113 |
| Mujeres | | | | | | | |
| 6 | 285 | 111 | 34 | — | — | — | 140 |
| 7 a 9 | 835 | 493 | 171 | — | — | — | 171 |
| 10 a 14 | 1.238 | 618 | 258 | 159 | — | 21 | 182 |
| 15 a 19 | 1.115 | 72 | 12 | 196 | 3 | 65 | 767 |
| 20 a 24 | 1.214 | 9 | 1 | 16 | 3 | 16 | 1.169 |
| 25 a 29 | 843 | 1 | — | 1 | — | 4 | 837 |
| 30 y más | 4.476 | 4 | — | 1 | — | 5 | 4.466 |
| Ignorados | 33 | — | — | — | — | — | 33 |
| TOTALES | 10.039 | 1.308 | 476 | 373 | 6 | 111 | 7.765 |
| Comuna de Panquehue | | | | | | | |
| Totales | | | | | | | |
| 6 | 146 | — | 40 | — | — | — | 106 |
| 7 a 9 | 373 | 1 | 269 | — | — | — | 103 |
| 10 a 14 | 455 | 3 | 315 | 13 | — | 3 | 121 |
| 15 a 19 | 369 | — | 11 | 12 | — | 12 | 334 |
| 20 a 24 | 370 | — | 1 | — | 1 | 2 | 366 |
| 25 a 29 | 278 | — | 1 | — | — | — | 277 |
| 30 y más | 1.534 | — | 2 | — | — | — | 1.532 |
| Ignorados | 18 | — | — | — | — | — | 18 |
| TOTALES | 3.543 | 4 | 639 | 25 | 1 | 17 | 2.857 |
| Hombres | | | | | | | |
| 6 | 86 | — | 21 | — | — | — | 65 |
| 7 a 9 | 192 | — | 145 | — | — | — | 47 |
| 10 a 14 | 247 | 2 | 173 | 2 | — | 1 | 69 |
| 15 a 19 | 215 | — | 8 | 11 | — | 9 | 187 |
| 20 a 24 | 217 | — | 1 | — | 1 | 1 | 214 |
| 25 a 29 | 163 | — | 1 | — | — | — | 162 |
| 30 y más | 891 | — | 1 | — | — | — | 890 |
| Ignorados | 15 | — | — | — | — | — | 15 |
| TOTALES | 2.026 | 2 | 350 | 13 | 1 | 11 | 1.649 |
| Mujeres | | | | | | | |
| 6 | 60 | — | 19 | — | — | — | 41 |
| 7 a 9 | 181 | 1 | 124 | — | — | — | 56 |
| 10 a 14 | 208 | 1 | 142 | 11 | — | 2 | 52 |
| 15 a 19 | 154 | — | 3 | 1 | — | 3 | 147 |
| 20 a 24 | 153 | — | — | — | — | 1 | 152 |
| 25 a 29 | 115 | — | — | — | — | — | 115 |
| 30 y más | 643 | — | 1 | — | — | — | 642 |
| Ignorados | 3 | — | — | — | — | — | 3 |
| TOTALES | 1.517 | 2 | 289 | 12 | — | 6 | 1.208 |

ASISTENCIA ESCOLAR DE LA POBLACION, SEGUN CLASE DE INSTRUCCION,
POR EDAD Y SEXO

| EDAD AÑOS | Total General | PRIMARIOS | | Secun- dario | Univer- sitario | Especial | No asisten / sin datos |
|--------------------|------------------|------------|--------------|-----------------|--------------------|-----------|---------------------------|
| | | Urbano | Rural | | | | |
| Totales | | | | | | | |
| 7 a 6 | 213 | 4 | 29 | — | — | — | 180 |
| 10 a 9 | 623 | 63 | 314 | — | — | — | 246 |
| 15 a 14 | 866 | 75 | 491 | 16 | — | 10 | 274 |
| 20 a 19 | 621 | 2 | 31 | 19 | 2 | 10 | 557 |
| 25 a 24 | 546 | — | 3 | — | — | 2 | 541 |
| 30 y más | 444 | — | — | — | — | 1 | 443 |
| Ignorados | 2.292 | 1 | 4 | 2 | — | 2 | 2.283 |
| | 12 | — | — | — | — | — | 12 |
| TOTALES | 5.617 | 145 | 872 | 37 | 2 | 25 | 4.536 |
| Hombres | | | | | | | |
| 7 a 6 | 109 | 4 | 15 | — | — | — | 90 |
| 10 a 9 | 327 | 34 | 162 | — | — | — | 131 |
| 15 a 14 | 449 | 45 | 262 | 8 | — | 9 | 125 |
| 20 a 19 | 354 | 1 | 20 | 13 | 1 | 9 | 310 |
| 25 a 24 | 282 | — | 2 | — | — | 1 | 279 |
| 30 y más | 222 | — | — | — | — | — | 222 |
| Ignorados | 1.208 | — | 3 | 1 | — | 1 | 1.203 |
| | 6 | — | — | — | — | — | 6 |
| TOTALES | 2.957 | 84 | 464 | 22 | 1 | 20 | 2.366 |
| Mujeres | | | | | | | |
| 7 a 6 | 104 | — | 14 | — | — | — | 90 |
| 10 a 9 | 296 | 29 | 152 | — | — | — | 115 |
| 15 a 14 | 417 | 30 | 229 | 8 | — | 1 | 149 |
| 20 a 19 | 267 | 1 | 11 | 6 | 1 | 1 | 247 |
| 25 a 24 | 264 | — | 1 | — | — | 1 | 262 |
| 30 y más | 222 | — | — | — | — | 1 | 221 |
| Ignorados | 1.084 | 1 | 1 | 1 | — | 1 | 1.080 |
| | 6 | — | — | — | — | — | 6 |
| TOTALES | 2.660 | 61 | 408 | 15 | 1 | 5 | 2.170 |
| Comuna de Putaendo | | | | | | | |
| Totales | | | | | | | |
| 7 a 6 | 301 | 29 | 50 | — | — | — | 222 |
| 10 a 9 | 907 | 103 | 527 | — | — | — | 277 |
| 15 a 14 | 1.247 | 116 | 726 | 70 | — | 8 | 327 |
| 20 a 19 | 1.003 | 9 | 53 | 71 | — | 15 | 855 |
| 25 a 24 | 938 | — | 3 | 5 | 1 | 2 | 927 |
| 30 y más | 733 | — | 1 | — | — | 1 | 731 |
| Ignorados | 4.194 | — | — | — | — | 1 | 4.193 |
| | 23 | — | 3 | — | — | — | 20 |
| TOTALES | 9.346 | 257 | 1.363 | 146 | 1 | 27 | 7.552 |
| Hombres | | | | | | | |
| 7 a 6 | 153 | 14 | 23 | — | — | — | 116 |
| 10 a 9 | 456 | 46 | 261 | — | — | — | 149 |
| 15 a 14 | 642 | 55 | 408 | 27 | — | 4 | 148 |
| 20 a 19 | 497 | 5 | 27 | 29 | — | 9 | 427 |
| 25 a 24 | 455 | — | — | 2 | 1 | 1 | 451 |
| 30 y más | 330 | — | — | — | — | — | 330 |
| Ignorados | 2.048 | — | — | — | — | 1 | 2.047 |
| | 13 | — | 1 | — | — | — | 12 |
| TOTALES | 4.594 | 120 | 720 | 58 | 1 | 15 | 3.680 |
| Mujeres | | | | | | | |
| 7 a 6 | 148 | 15 | 27 | — | — | — | 106 |
| 10 a 9 | 451 | 57 | 266 | — | — | — | 128 |
| 15 a 14 | 605 | 61 | 318 | 43 | — | 4 | 179 |
| 20 a 19 | 506 | 4 | 26 | 42 | — | 6 | 428 |
| 25 a 24 | 483 | — | 3 | 3 | — | 1 | 476 |
| 30 y más | 403 | — | 1 | — | — | 1 | 401 |
| Ignorados | 2.146 | — | — | — | — | — | 2.146 |
| | 10 | — | 2 | — | — | — | 8 |
| TOTALES | 4.752 | 137 | 643 | 88 | — | 12 | 3.872 |

ASISTENCIA ESCOLAR DE LA POBLACION, SEGUN CLASE DE INSTRUCCION,
POR EDAD Y SEXO

| EDAD AÑOS | Total General | PRIMARIOS | | Secun- dario | Univer- sitario | Especial | No asisten- y sin datos |
|---------------------|------------------|--------------|------------|-----------------|--------------------|------------|----------------------------|
| | | Urbano | Rural | | | | |
| Totales | | | | | | | |
| 6 | 198 | 15 | 38 | — | — | — | 145 |
| 7 a 9 | 571 | 73 | 302 | — | — | — | 196 |
| 10 a 14 | 827 | 114 | 470 | 30 | — | 14 | 199 |
| 15 a 19 | 637 | 9 | 36 | 29 | 5 | 17 | 541 |
| 20 a 24 | 575 | — | 2 | — | — | 2 | 571 |
| 25 a 29 | 385 | — | 1 | — | — | 1 | 383 |
| 30 y más | 2.444 | — | 1 | — | — | — | 2.443 |
| Ignorados | 3 | — | — | — | — | — | 3 |
| TOTALES | 5.640 | 211 | 850 | 59 | 5 | 34 | 4.481 |
| Hombres | | | | | | | |
| 6 | 106 | 8 | 17 | — | — | — | 81 |
| 7 a 9 | 283 | 36 | 156 | — | — | — | 91 |
| 10 a 14 | 426 | 59 | 245 | 11 | — | 9 | 102 |
| 15 a 19 | 365 | 4 | 27 | 14 | 2 | 9 | 309 |
| 20 a 24 | 287 | — | 2 | — | — | — | 285 |
| 25 a 29 | 171 | — | — | — | — | — | 171 |
| 30 y más | 1.226 | — | — | — | — | — | 1.226 |
| Ignorados | 2 | — | — | — | — | — | 2 |
| TOTALES | 2.866 | 107 | 447 | 25 | 2 | 18 | 2.267 |
| Mujeres | | | | | | | |
| 6 | 92 | 7 | 21 | — | — | — | 64 |
| 7 a 9 | 288 | 37 | 146 | — | — | — | 105 |
| 10 a 14 | 401 | 55 | 225 | 19 | — | 5 | 97 |
| 15 a 19 | 272 | 5 | 9 | 15 | 3 | 8 | 232 |
| 20 a 24 | 288 | — | — | — | — | 2 | 286 |
| 25 a 29 | 214 | — | 1 | — | — | 1 | 212 |
| 30 y más | 1.218 | — | 1 | — | — | — | 1.217 |
| Ignorados | 1 | — | — | — | — | — | 1 |
| TOTALES | 2.774 | 104 | 403 | 34 | 3 | 16 | 2.214 |
| Comuna de Los Andes | | | | | | | |
| Totales | | | | | | | |
| 6 | 716 | 220 | 32 | — | — | — | 464 |
| 7 a 9 | 1.976 | 1.297 | 326 | — | — | 4 | 349 |
| 10 a 14 | 2.683 | 1.365 | 463 | 487 | — | 79 | 289 |
| 15 a 19 | 2.606 | 115 | 38 | 537 | 15 | 222 | 1.679 |
| 20 a 24 | 3.393 | 2 | — | 14 | 5 | 57 | 3.315 |
| 25 a 29 | 1.840 | — | — | — | 3 | 18 | 1.819 |
| 30 y más | 8.712 | 5 | — | 2 | 1 | 15 | 8.689 |
| Ignorados | 43 | 1 | — | — | — | — | 42 |
| TOTALES | 21.969 | 3.005 | 859 | 1.040 | 24 | 395 | 16.646 |
| Hombres | | | | | | | |
| 6 | 360 | 108 | 20 | — | — | — | 232 |
| 7 a 9 | 984 | 626 | 174 | — | — | 2 | 182 |
| 10 a 14 | 1.275 | 656 | 226 | 252 | — | 24 | 117 |
| 15 a 19 | 1.139 | 62 | 21 | 281 | 10 | 61 | 704 |
| 20 a 24 | 2.086 | — | — | 6 | 4 | 18 | 2.058 |
| 25 a 29 | 817 | — | — | — | — | 5 | 812 |
| 30 y más | 4.208 | — | — | 1 | — | 8 | 4.199 |
| Ignorados | 33 | — | — | — | — | — | 33 |
| TOTALES | 10.902 | 1.452 | 441 | 540 | 14 | 118 | 8.337 |
| Mujeres | | | | | | | |
| 6 | 356 | 112 | 12 | — | — | — | 232 |
| 7 a 9 | 992 | 671 | 152 | — | — | 2 | 167 |
| 10 a 14 | 1.408 | 709 | 237 | 235 | — | 55 | 172 |
| 15 a 19 | 1.467 | 53 | 17 | 256 | 5 | 161 | 975 |
| 20 a 24 | 1.307 | 2 | — | 8 | 1 | 39 | 1.257 |
| 25 a 29 | 1.023 | — | — | — | 3 | 13 | 1.007 |
| 30 y más | 4.504 | 5 | — | 1 | 1 | 7 | 4.490 |
| Ignorados | 10 | 1 | — | — | — | — | 9 |
| TOTALES | 11.067 | 1.553 | 418 | 500 | 10 | 277 | 8.309 |

ASISTENCIA ESCOLAR DE LA POBLACION, SEGUN CLASE DE INSTRUCCION,
POR EDAD Y SEXO

| EDAD AÑOS | Total General | PRIMARIOS | | Secun- dario | Univer- sitario | Especial | No asisten y sin datos |
|---------------------|------------------|------------|------------|-----------------|--------------------|------------|---------------------------|
| | | Urbano | Rural | | | | |
| Totales | | | | | | | |
| 6 | 173 | — | 42 | — | — | 1 | 130 |
| 7 a 9 | 508 | — | 331 | — | — | 4 | 173 |
| 10 a 14 | 777 | — | 498 | 22 | — | 108 | 149 |
| 15 a 19 | 631 | — | 51 | 23 | — | 106 | 451 |
| 20 a 24 | 477 | — | 5 | 1 | 1 | 6 | 464 |
| 25 a 29 | 371 | — | — | 1 | — | 1 | 369 |
| 30 y más | 2.012 | — | 3 | — | — | 2 | 2.007 |
| Ignorados | 7 | — | — | — | — | — | 7 |
| TOTALES | 4.956 | — | 930 | 47 | 1 | 228 | 3.750 |
| Hombres | | | | | | | |
| 6 | 91 | — | 20 | — | — | — | 71 |
| 7 a 9 | 266 | — | 171 | — | — | 2 | 93 |
| 10 a 14 | 432 | — | 261 | 13 | — | 82 | 76 |
| 15 a 19 | 401 | — | 35 | 18 | — | 87 | 261 |
| 20 a 24 | 238 | — | 3 | 1 | 1 | — | 233 |
| 25 a 29 | 192 | — | — | 1 | — | — | 191 |
| 30 y más | 1.025 | — | 2 | — | — | 1 | 1.022 |
| Ignorados | 4 | — | — | — | — | — | 4 |
| TOTALES | 2.649 | — | 492 | 33 | 1 | 172 | 1.951 |
| Mujeres | | | | | | | |
| 6 | 82 | — | 22 | — | — | 1 | 59 |
| 7 a 9 | 242 | — | 160 | — | — | 2 | 80 |
| 10 a 14 | 345 | — | 237 | 9 | — | 26 | 73 |
| 15 a 19 | 230 | — | 16 | 5 | — | 19 | 190 |
| 20 a 24 | 239 | — | 2 | — | — | 6 | 231 |
| 25 a 29 | 179 | — | — | — | — | 1 | 178 |
| 30 y más | 987 | — | 1 | — | — | 1 | 985 |
| Ignorados | 3 | — | — | — | — | — | 3 |
| TOTALES | 2.307 | — | 438 | 14 | — | 56 | 1.799 |
| Comuna de Rinconada | | | | | | | |
| Totales | | | | | | | |
| 6 | 87 | 16 | 6 | — | — | — | 65 |
| 7 a 9 | 300 | 110 | 51 | — | — | — | 139 |
| 10 a 14 | 438 | 171 | 129 | 16 | — | 6 | 116 |
| 15 a 19 | 320 | 10 | 13 | 16 | 2 | 5 | 274 |
| 20 a 24 | 314 | — | — | — | — | — | 314 |
| 25 a 29 | 218 | — | — | — | — | — | 218 |
| 30 y más | 1.255 | — | — | — | — | — | 1.255 |
| Ignorados | 14 | — | — | — | — | — | 14 |
| TOTALES | 2.946 | 307 | 199 | 32 | 2 | 11 | 2.395 |
| Hombres | | | | | | | |
| 6 | 47 | 5 | 4 | — | — | — | 38 |
| 7 a 9 | 148 | 53 | 28 | — | — | — | 67 |
| 10 a 14 | 219 | 82 | 69 | 9 | — | 2 | 57 |
| 15 a 19 | 178 | 7 | 7 | 5 | 2 | 4 | 153 |
| 20 a 24 | 179 | — | — | — | — | — | 179 |
| 25 a 29 | 114 | — | — | — | — | — | 114 |
| 30 y más | 675 | — | — | — | — | — | 675 |
| Ignorados | 6 | — | — | — | — | — | 6 |
| TOTALES | 1.566 | 147 | 108 | 14 | 2 | 6 | 1.289 |
| Mujeres | | | | | | | |
| 6 | 40 | 11 | 2 | — | — | — | 27 |
| 7 a 9 | 152 | 57 | 23 | — | — | — | 72 |
| 10 a 14 | 219 | 89 | 60 | 7 | — | 4 | 59 |
| 15 a 19 | 142 | 3 | 6 | 11 | — | 1 | 121 |
| 20 a 24 | 135 | — | — | — | — | — | 135 |
| 25 a 29 | 104 | — | — | — | — | — | 104 |
| 30 y más | 580 | — | — | — | — | — | 580 |
| Ignorados | 8 | — | — | — | — | — | 8 |
| TOTALES | 1.380 | 160 | 91 | 18 | — | 5 | 1.106 |

ASISTENCIA ESCOLAR DE LA POBLACION, SEGUN CLASE DE INSTRUCCION,
POR EDAD Y SEXO

| EDAD AÑOS | Total General | PRIMARIOS | | Secun- dario | Univer- sitario | Especial | No asisten y sin datos |
|----------------|------------------|-----------|--------------|-----------------|--------------------|-----------|---------------------------|
| | | Urbano | Rural | | | | |
| Totales | | | | | | | |
| 7 a 6 | 228 | — | 38 | — | — | 1 | 189 |
| 10 a 9 | 692 | — | 414 | — | — | — | 278 |
| 15 a 14 | 891 | — | 567 | 28 | — | 8 | 288 |
| 20 a 19 | 722 | — | 49 | 33 | — | 8 | 632 |
| 25 a 24 | 574 | — | — | 2 | 3 | 2 | 567 |
| 30 y más | 424 | — | — | — | — | — | 424 |
| Ignorados | 2.513 | — | 2 | — | — | 2 | 2.509 |
| | 13 | — | — | — | — | — | 13 |
| TOTALES | 6.057 | — | 1.070 | 63 | 3 | 21 | 4.900 |
| Hombres | | | | | | | |
| 7 a 6 | 114 | — | 17 | — | — | — | 97 |
| 10 a 9 | 349 | — | 213 | — | — | — | 136 |
| 15 a 14 | 458 | — | 293 | 14 | — | 4 | 147 |
| 20 a 19 | 406 | — | 31 | 18 | — | 4 | 353 |
| 25 a 24 | 279 | — | — | 2 | 3 | — | 274 |
| 30 y más | 228 | — | — | — | — | — | 228 |
| Ignorados | 1.328 | — | 2 | — | — | 1 | 1.325 |
| | 5 | — | — | — | — | — | 5 |
| TOTALES | 3.167 | — | 556 | 34 | 3 | 9 | 2.565 |
| Mujeres | | | | | | | |
| 7 a 6 | 114 | — | 21 | — | — | 1 | 92 |
| 10 a 9 | 343 | — | 201 | — | — | — | 142 |
| 15 a 14 | 433 | — | 274 | 14 | — | 4 | 141 |
| 20 a 19 | 316 | — | 18 | 15 | — | 4 | 279 |
| 25 a 24 | 295 | — | — | — | — | 2 | 293 |
| 30 y más | 196 | — | — | — | — | — | 196 |
| Ignorados | 1.185 | — | — | — | — | 1 | 1.184 |
| | 8 | — | — | — | — | — | 8 |
| TOTALES | 2.890 | — | 514 | 29 | — | 12 | 2.335 |

Provincia de Aconcagua
Resumen por comunas

Cuadro N.º 6

| CLASE DE INSTRUCCION DE LA POBLACION, POR EDAD Y SEXO | | | | | | | |
|---|---------------|-------------------|------------|---------------|----------|-----------------|-----------|
| DIVISION ADMINISTRATIVA | Total General | NIVEL EDUCACIONAL | | | | | Sin datos |
| | | Primario | Secundario | Universitario | Especial | Sin instrucción | |
| Totales | | | | | | | |
| PROVINCIA | 108.275 | 66.674 | 11.443 | 807 | 1.809 | 25.119 | 2.423 |
| Departamento de Petorca | 28.693 | 17.315 | 1.092 | 116 | 268 | 9.174 | 728 |
| Comunas: | | | | | | | |
| La Ligua | 9.958 | 6.057 | 393 | 38 | 110 | 3.185 | 175 |
| Petorca | 6.880 | 4.173 | 258 | 23 | 63 | 2.184 | 179 |
| Cabildo | 7.725 | 4.231 | 278 | 34 | 71 | 2.805 | 306 |
| Zapallar | 2.608 | 1.820 | 96 | 11 | 14 | 606 | 61 |
| Papudo | 1.522 | 1.034 | 67 | 10 | 10 | 394 | 7 |
| Departamento de San Felipe | 43.654 | 27.510 | 4.972 | 397 | 638 | 8.960 | 1.177 |
| Comunas: | | | | | | | |
| San Felipe | 19.508 | 12.226 | 3.493 | 259 | 395 | 2.782 | 353 |
| Panquehue | 3.543 | 2.160 | 203 | 20 | 34 | 1.041 | 85 |
| Catemu | 5.617 | 3.363 | 270 | 34 | 69 | 1.761 | 120 |
| Putendo | 9.346 | 5.997 | 695 | 43 | 97 | 1.992 | 522 |
| Santa María | 5.640 | 3.764 | 311 | 41 | 43 | 1.384 | 97 |
| Departamento de Los Andes | 35.928 | 21.849 | 5.379 | 294 | 903 | 6.985 | 518 |
| Comunas: | | | | | | | |
| Los Andes | 21.969 | 13.468 | 4.478 | 241 | 654 | 2.860 | 268 |
| Calle Larga | 4.956 | 3.021 | 339 | 23 | 178 | 1.281 | 114 |
| Rinconada | 2.946 | 1.803 | 257 | 15 | 22 | 837 | 12 |
| San Esteban | 6.057 | 3.557 | 305 | 15 | 49 | 2.007 | 124 |
| Hombres | | | | | | | |
| PROVINCIA | 55.083 | 33.762 | 5.785 | 656 | 911 | 12.792 | 1.277 |
| Departamento de Petorca | 14.887 | 8.873 | 586 | 84 | 155 | 4.778 | 411 |
| Comunas: | | | | | | | |
| La Ligua | 4.944 | 3.002 | 217 | 28 | 65 | 1.533 | 99 |
| Petorca | 3.508 | 2.088 | 138 | 18 | 31 | 1.134 | 99 |
| Cabildo | 4.233 | 2.244 | 153 | 29 | 48 | 1.532 | 177 |
| Zapallar | 1.410 | 996 | 42 | 5 | 7 | 329 | 31 |
| Papudo | 792 | 543 | 36 | 4 | 4 | 200 | 5 |
| Departamento de San Felipe | 21.912 | 13.694 | 2.470 | 263 | 357 | 4.524 | 604 |
| Comunas: | | | | | | | |
| San Felipe | 9.469 | 5.913 | 1.741 | 168 | 213 | 1.264 | 170 |
| Panquehue | 2.026 | 1.224 | 114 | 18 | 22 | 597 | 51 |
| Catemu | 2.957 | 1.765 | 137 | 25 | 47 | 926 | 57 |
| Putendo | 4.594 | 2.890 | 332 | 24 | 56 | 1.014 | 278 |
| Santa María | 2.866 | 1.902 | 146 | 28 | 19 | 723 | 48 |
| Departamento de Los Andes | 18.284 | 11.195 | 2.729 | 209 | 399 | 3.490 | 262 |
| Comunas: | | | | | | | |
| Los Andes | 10.902 | 6.775 | 2.250 | 165 | 268 | 1.309 | 135 |
| Calle Larga | 2.649 | 1.614 | 182 | 19 | 99 | 673 | 62 |
| Rinconada | 1.566 | 951 | 133 | 11 | 8 | 456 | 7 |
| San Esteban | 3.167 | 1.855 | 164 | 14 | 24 | 1.052 | 58 |
| Mujeres | | | | | | | |
| PROVINCIA | 53.192 | 32.912 | 5.658 | 251 | 898 | 12.327 | 1.146 |
| Departamento de Petorca | 13.806 | 8.442 | 506 | 32 | 113 | 4.396 | 317 |
| Comunas: | | | | | | | |
| La Ligua | 5.014 | 3.055 | 176 | 10 | 45 | 1.652 | 76 |
| Petorca | 3.372 | 2.085 | 120 | 5 | 32 | 1.050 | 80 |
| Cabildo | 3.492 | 1.987 | 125 | 5 | 23 | 1.223 | 129 |
| Zapallar | 1.198 | 824 | 54 | 6 | 7 | 277 | 30 |
| Papudo | 730 | 491 | 31 | 6 | 6 | 194 | 2 |
| Departamento de San Felipe | 21.742 | 13.816 | 2.502 | 134 | 281 | 4.436 | 573 |
| Comunas: | | | | | | | |
| San Felipe | 10.039 | 6.313 | 1.752 | 91 | 182 | 1.518 | 183 |
| Panquehue | 1.517 | 936 | 89 | 2 | 12 | 444 | 34 |
| Catemu | 2.660 | 1.538 | 133 | 9 | 22 | 835 | 63 |
| Putendo | 4.752 | 3.107 | 363 | 19 | 41 | 978 | 244 |
| Santa María | 2.774 | 1.862 | 165 | 13 | 24 | 661 | 49 |
| Departamento de Los Andes | 17.644 | 10.654 | 2.650 | 85 | 504 | 3.495 | 256 |
| Comunas: | | | | | | | |
| Los Andes | 11.067 | 6.693 | 2.228 | 76 | 386 | 1.551 | 133 |
| Calle Larga | 2.307 | 1.407 | 157 | 4 | 79 | 608 | 52 |
| Rinconada | 1.380 | 852 | 124 | 4 | 14 | 381 | 5 |
| San Esteban | 2.890 | 1.702 | 141 | 1 | 25 | 955 | 66 |

| CLASE DE INSTRUCCION DE LA POBLACION, POR EDAD Y SEXO | | | | | | | | |
|---|------------------|-----------------------------------|-----------------|--------------------|----------|----------------------|-----------|--|
| EDAD AÑOS | Total General | N I V E L E D U C A C I O N A L | | | | | Sin datos | |
| | | Primario | Secun- dario | Univer- sitario | Especial | Sin ins- trucción | | |

Totales

| | | | | | | | | |
|----------------|-----------|----------------|---------------|---------------|------------|--------------|---------------|--------------|
| | | 3.667 | 1.098 | — | — | 1 | 2.468 | 100 |
| 7 | a 6 | 10.671 | 7.645 | — | — | — | 2.870 | 156 |
| 10 | a 9 | 14.921 | 12.048 | 995 | — | 150 | 1.564 | 164 |
| 15 | a 14 | 12.456 | 8.021 | 2.015 | 34 | 475 | 1.675 | 236 |
| 20 | a 19 | 12.718 | 8.532 | 1.835 | 97 | 295 | 1.737 | 222 |
| 25 | a 24 | 8.480 | 5.224 | 1.273 | 115 | 199 | 1.507 | 162 |
| 30 | a 29 | 7.779 | 4.785 | 1.184 | 127 | 147 | 1.383 | 153 |
| 35 | a 34 | 7.824 | 4.623 | 1.146 | 116 | 116 | 1.651 | 172 |
| 40 | a 39 | 6.726 | 3.682 | 896 | 97 | 131 | 1.762 | 158 |
| 45 | a 44 | 5.530 | 2.903 | 667 | 62 | 85 | 1.681 | 132 |
| 50 | a 49 | 4.807 | 2.511 | 531 | 64 | 67 | 1.508 | 126 |
| 55 | a 54 | 3.542 | 1.762 | 310 | 35 | 57 | 1.266 | 112 |
| 60 | a 59 | 3.246 | 1.487 | 274 | 22 | 30 | 1.321 | 112 |
| 65 | a 64 | 5.636 | 2.311 | 314 | 37 | 49 | 2.695 | 230 |
| | y más | 272 | 42 | 3 | 1 | 7 | 31 | 188 |
| | Ignorados | | | | | | | |
| TOTALES | | 108.275 | 66.674 | 11.443 | 807 | 1.809 | 25.119 | 2.423 |

Hombres

| | | | | | | | | |
|----------------|-----------|---------------|---------------|--------------|------------|------------|---------------|--------------|
| | | 1.881 | 537 | — | — | — | 1.288 | 56 |
| 7 | a 6 | 5.340 | 3.812 | — | — | — | 1.444 | 84 |
| 10 | a 9 | 7.489 | 6.020 | 506 | — | 65 | 816 | 82 |
| 15 | a 14 | 6.413 | 4.036 | 1.007 | 22 | 225 | 999 | 124 |
| 20 | a 19 | 6.948 | 4.785 | 895 | 59 | 127 | 970 | 112 |
| 25 | a 24 | 4.120 | 2.550 | 571 | 70 | 96 | 752 | 81 |
| 30 | a 29 | 3.929 | 2.432 | 575 | 90 | 72 | 691 | 69 |
| 35 | a 34 | 3.854 | 2.253 | 573 | 76 | 61 | 793 | 88 |
| 40 | a 39 | 3.539 | 1.959 | 507 | 69 | 80 | 882 | 92 |
| 45 | a 44 | 2.875 | 1.453 | 380 | 49 | 49 | 876 | 68 |
| 50 | a 49 | 2.379 | 1.221 | 292 | 42 | 48 | 707 | 69 |
| 55 | a 54 | 1.838 | 894 | 167 | 28 | 44 | 650 | 55 |
| 60 | a 59 | 1.594 | 732 | 139 | 18 | 14 | 634 | 57 |
| 65 | a 64 | 2.665 | 1.050 | 166 | 32 | 23 | 1.275 | 119 |
| | y más | 169 | 23 | 2 | 1 | 7 | 15 | 121 |
| | Ignorados | | | | | | | |
| TOTALES | | 55.083 | 33.762 | 5.785 | 556 | 911 | 12.792 | 1.277 |

Mujeres

| | | | | | | | | |
|----------------|-----------|---------------|---------------|--------------|------------|------------|---------------|--------------|
| | | 1.786 | 561 | — | — | 1 | 1.180 | 44 |
| 7 | a 6 | 5.331 | 3.833 | — | — | — | 1.426 | 72 |
| 10 | a 9 | 7.432 | 6.028 | 489 | — | 85 | 748 | 82 |
| 15 | a 14 | 6.643 | 3.985 | 1.008 | 12 | 250 | 676 | 112 |
| 20 | a 19 | 5.770 | 3.747 | 940 | 38 | 168 | 767 | 110 |
| 25 | a 24 | 4.360 | 2.674 | 702 | 45 | 103 | 755 | 81 |
| 30 | a 29 | 3.850 | 2.353 | 609 | 37 | 75 | 692 | 84 |
| 35 | a 34 | 3.079 | 2.365 | 568 | 40 | 55 | 858 | 84 |
| 40 | a 39 | 3.137 | 1.723 | 389 | 28 | 51 | 880 | 66 |
| 45 | a 44 | 2.655 | 1.450 | 287 | 13 | 36 | 805 | 64 |
| 50 | a 49 | 2.428 | 1.290 | 239 | 22 | 19 | 801 | 57 |
| 55 | a 54 | 1.704 | 868 | 143 | 7 | 13 | 616 | 57 |
| 60 | a 59 | 1.652 | 755 | 135 | 4 | 16 | 687 | 55 |
| 65 | a 64 | 2.971 | 1.261 | 148 | 5 | 26 | 1.420 | 111 |
| | y más | 103 | 19 | 1 | | | 16 | 67 |
| | Ignorados | | | | | | | |
| TOTALES | | 53.192 | 32.912 | 5.653 | 251 | 898 | 12.327 | 1.146 |

* En estas cifras está incluida la población escolar que a la fecha del Censo cursaba su primer año.

| CLASE DE INSTRUCCION DE LA POBLACION, POR EDAD Y SEXO | | | | | | | | |
|---|------------------|-------------------|-----------------|--------------------|----------|----------------------|-----------|--|
| EDAD AÑOS | Total General | NIVEL EDUCACIONAL | | | | | Sin datos | |
| | | * Primario | Secun- dario | Univer- sitario | Especial | Sin ins- trucción | | |

Totales

| | | | | | | | |
|----------------|--------------|--------------|------------|-----------|------------|--------------|------------|
| 7 a 6 | 337 | 81 | — | — | — | 251 | 5 |
| 10 a 9 | 989 | 629 | — | — | — | 356 | 4 |
| 15 a 14 | 1.504 | 1.178 | 27 | — | 4 | 286 | 9 |
| 20 a 19 | 1.226 | 839 | 45 | 1 | 11 | 306 | 24 |
| 25 a 24 | 973 | 638 | 72 | 9 | 25 | 213 | 16 |
| 30 a 29 | 734 | 468 | 49 | 6 | 13 | 181 | 17 |
| 35 a 34 | 688 | 424 | 55 | 2 | 16 | 180 | 11 |
| 40 a 39 | 719 | 455 | 41 | 5 | 8 | 193 | 17 |
| 45 a 44 | 623 | 331 | 29 | 5 | 12 | 232 | 14 |
| 50 a 49 | 537 | 289 | 30 | 2 | 8 | 202 | 6 |
| 55 a 54 | 439 | 230 | 23 | 4 | 3 | 170 | 9 |
| 60 a 59 | 313 | 161 | 5 | 1 | 5 | 130 | 11 |
| 65 y más | 293 | 130 | 9 | 1 | 2 | 144 | 7 |
| Ignorados | 572 | 199 | 8 | 2 | 3 | 338 | 22 |
| | 11 | 5 | — | — | — | 3 | 3 |
| TOTALES | 9.958 | 6.057 | 393 | 38 | 110 | 3.185 | 175 |

Hombres

| | | | | | | | |
|----------------|--------------|--------------|------------|-----------|-----------|--------------|-----------|
| 7 a 6 | 168 | 44 | — | — | — | 122 | 2 |
| 10 a 9 | 478 | 304 | — | — | — | 170 | 4 |
| 15 a 14 | 759 | 582 | 13 | — | 2 | 153 | 4 |
| 20 a 19 | 623 | 397 | 26 | 1 | 6 | 180 | 13 |
| 25 a 24 | 435 | 314 | 36 | 7 | 10 | 107 | 11 |
| 30 a 29 | 349 | 222 | 23 | 4 | 7 | 85 | 8 |
| 35 a 34 | 368 | 233 | 35 | 1 | 11 | 76 | 7 |
| 40 a 39 | 341 | 221 | 24 | 2 | 2 | 83 | 9 |
| 45 a 44 | 330 | 192 | 15 | 4 | 11 | 98 | 10 |
| 50 a 49 | 270 | 139 | 17 | 2 | 5 | 103 | 4 |
| 55 a 54 | 209 | 110 | 13 | 3 | 3 | 76 | 4 |
| 60 a 59 | 153 | 70 | 3 | 1 | 5 | 67 | 7 |
| 65 y más | 139 | 67 | 5 | 1 | 2 | 62 | 2 |
| Ignorados | 265 | 99 | 7 | 2 | 1 | 145 | 11 |
| | 7 | 3 | — | — | — | 1 | 3 |
| TOTALES | 4.944 | 3.002 | 217 | 28 | 65 | 1.533 | 99 |

Mujeres

| | | | | | | | |
|----------------|--------------|--------------|------------|-----------|-----------|--------------|-----------|
| 7 a 6 | 169 | 37 | — | — | — | 129 | 3 |
| 10 a 9 | 511 | 325 | — | — | — | 186 | — |
| 15 a 14 | 743 | 596 | 14 | — | 2 | 128 | 5 |
| 20 a 19 | 603 | 442 | 19 | — | 5 | 126 | 11 |
| 25 a 24 | 483 | 324 | 36 | 2 | 15 | 106 | 5 |
| 30 a 29 | 385 | 246 | 26 | 2 | 6 | 96 | 9 |
| 35 a 34 | 320 | 186 | 20 | 1 | 5 | 104 | 4 |
| 40 a 39 | 378 | 234 | 17 | 3 | 6 | 110 | 8 |
| 45 a 44 | 293 | 139 | 14 | 1 | 1 | 134 | 4 |
| 50 a 49 | 267 | 150 | 13 | — | 3 | 99 | 2 |
| 55 a 54 | 230 | 120 | 10 | 1 | — | 94 | 5 |
| 60 a 59 | 160 | 91 | 2 | — | — | 63 | 4 |
| 65 y más | 154 | 63 | 4 | — | — | 82 | 5 |
| Ignorados | 307 | 100 | 1 | — | 2 | 193 | 11 |
| | 4 | 2 | — | — | — | 2 | — |
| TOTALES | 5.014 | 3.055 | 176 | 10 | 45 | 1.652 | 76 |

* En estas cifras está incluida la población escolar que a la fecha del Censo cursaba su primer año.

| CLASE DE INSTRUCCION DE LA POBLACION, POR EDAD Y SEXO | | | | | | | | |
|---|------------------|-----------------------------------|-----------------|--------------------|-----------|----------------------|----------------------|-----------|
| EDAD AÑOS | Total General | N I V E L E D U C A C I O N A L | | | | | Sin ins- trucción | Sin datos |
| | | * Primario | Secun- dario | Univer- sitario | Especial | Sin ins- trucción | | |
| Totales | | | | | | | | |
| 6 | 285 | 75 | — | — | — | 207 | 3 | |
| 7 a 9 | 812 | 552 | — | — | — | 252 | 8 | |
| 10 a 14 | 1.099 | 872 | 17 | — | 1 | 196 | 13 | |
| 15 a 19 | 789 | 537 | 39 | — | 11 | 187 | 15 | |
| 20 a 24 | 627 | 408 | 42 | 2 | 14 | 138 | 23 | |
| 25 a 29 | 485 | 266 | 31 | 2 | 13 | 163 | 10 | |
| 30 a 34 | 393 | 219 | 30 | 4 | 2 | 124 | 14 | |
| 35 a 39 | 457 | 273 | 20 | 2 | 6 | 139 | 17 | |
| 40 a 44 | 430 | 249 | 23 | 4 | 3 | 136 | 15 | |
| 45 a 49 | 367 | 204 | 14 | 2 | 3 | 133 | 11 | |
| 50 a 54 | 300 | 149 | 19 | 2 | 5 | 115 | 10 | |
| 55 a 59 | 208 | 101 | 12 | 2 | 2 | 83 | 8 | |
| 60 a 64 | 184 | 102 | 7 | 2 | 1 | 63 | 9 | |
| 65 y más | 440 | 166 | 4 | 1 | 2 | 247 | 20 | |
| Ignorados | 4 | — | — | — | — | 1 | 3 | |
| TOTALES | 6.880 | 4.173 | 258 | 23 | 63 | 2.184 | 179 | |
| Hombres | | | | | | | | |
| 6 | 157 | 33 | — | — | — | 122 | 2 | |
| 7 a 9 | 391 | 253 | — | — | — | 134 | 4 | |
| 10 a 14 | 553 | 445 | 6 | — | — | 100 | 2 | |
| 15 a 19 | 438 | 285 | 25 | — | 4 | 113 | 11 | |
| 20 a 24 | 320 | 209 | 18 | 2 | 8 | 69 | 14 | |
| 25 a 29 | 249 | 137 | 10 | 2 | 6 | 87 | 7 | |
| 30 a 34 | 212 | 124 | 17 | 3 | 2 | 61 | 5 | |
| 35 a 39 | 217 | 115 | 12 | 1 | 3 | 72 | 14 | |
| 40 a 44 | 238 | 139 | 14 | 3 | 1 | 74 | 7 | |
| 45 a 49 | 191 | 106 | 9 | 2 | 2 | 66 | 6 | |
| 50 a 54 | 157 | 81 | 13 | — | 2 | 54 | 7 | |
| 55 a 59 | 97 | 41 | 7 | 2 | 2 | 41 | 4 | |
| 60 a 64 | 89 | 47 | 4 | 2 | 1 | 31 | 4 | |
| 65 y más | 196 | 73 | 3 | 1 | — | 109 | 10 | |
| Ignorados | 3 | — | — | — | — | 1 | 2 | |
| TOTALES | 3.508 | 2088 | 138 | 18 | 31 | 1134 | 99 | |
| Mujeres | | | | | | | | |
| 6 | 128 | 42 | — | — | — | 85 | 1 | |
| 7 a 9 | 421 | 299 | — | — | — | 118 | 4 | |
| 10 a 14 | 546 | 427 | 11 | — | 1 | 96 | 11 | |
| 15 a 19 | 351 | 252 | 14 | — | 7 | 74 | 4 | |
| 20 a 24 | 307 | 199 | 24 | — | 6 | 69 | 9 | |
| 25 a 29 | 236 | 129 | 21 | — | 7 | 76 | 3 | |
| 30 a 34 | 181 | 95 | 13 | 1 | — | 63 | 9 | |
| 35 a 39 | 240 | 158 | 8 | 1 | 3 | 67 | 3 | |
| 40 a 44 | 192 | 110 | 9 | 1 | 2 | 62 | 8 | |
| 45 a 49 | 176 | 98 | 5 | — | 1 | 67 | 5 | |
| 50 a 54 | 143 | 68 | 6 | 2 | 3 | 61 | 3 | |
| 55 a 59 | 111 | 60 | 5 | — | — | 42 | 4 | |
| 60 a 64 | 95 | 55 | 3 | — | — | 32 | 5 | |
| 65 y más | 244 | 93 | 1 | — | 2 | 138 | 10 | |
| Ignorados | 1 | — | — | — | — | — | 1 | |
| TOTALES | 3.372 | 2085 | 120 | 5 | 32 | 1050 | 80 | |

* En estas cifras está incluida la población escolar que a la fecha del Censo cursaba su primer año.

| CLASE DE INSTRUCCIÓN DE LA POBLACION, POR EDAD Y SEXO | | | | | | | | |
|---|------------------|-------------------|-----------------|--------------------|----------|----------------------|----------------------|-----------|
| EDAD AÑOS | Total General | NIVEL EDUCACIONAL | | | | | Sin ins- trucción | Sin datos |
| | | * Primario | Secun- dario | Univer- sitario | Especial | Sin ins- trucción | | |

Totales

| | | | | | | | | |
|----------------|--|-------------|--------------|------------|-----------|-----------|--------------|------------|
| | | 306 | 64 | — | — | — | 235 | 7 |
| 7 a 6 | | 826 | 482 | — | — | — | 331 | 13 |
| 10 a 9 | | 1119 | 783 | 8 | — | 1 | 280 | 47 |
| 15 a 14 | | 906 | 578 | 29 | 1 | 5 | 256 | 37 |
| 20 a 19 | | 802 | 480 | 57 | 5 | 18 | 214 | 28 |
| 25 a 24 | | 638 | 342 | 37 | 7 | 10 | 215 | 27 |
| 30 a 29 | | 551 | 322 | 27 | 5 | 8 | 164 | 25 |
| 35 a 34 | | 602 | 330 | 37 | 5 | 5 | 208 | 17 |
| 40 a 39 | | 436 | 222 | 23 | 5 | 10 | 155 | 21 |
| 45 a 44 | | 381 | 193 | 17 | 1 | 3 | 154 | 13 |
| 50 a 49 | | 333 | 159 | 17 | — | 3 | 141 | 13 |
| 55 a 54 | | 233 | 90 | 13 | 1 | 2 | 119 | 8 |
| 60 a 59 | | 198 | 70 | 7 | 1 | 4 | 106 | 10 |
| 65 y más | | 369 | 111 | 6 | 3 | 2 | 224 | 23 |
| Ignorados | | 25 | 5 | — | — | — | 3 | 17 |
| TOTALES | | 7725 | 4.231 | 278 | 34 | 71 | 2.805 | 306 |

Hombres

| | | | | | | | | |
|----------------|--|--------------|--------------|------------|-----------|-----------|--------------|------------|
| | | 155 | 35 | — | — | — | 115 | 5 |
| 7 a 6 | | 437 | 252 | — | — | — | 178 | 7 |
| 10 a 9 | | 544 | 369 | 3 | — | — | 148 | 24 |
| 15 a 14 | | 511 | 298 | 13 | 1 | 4 | 177 | 18 |
| 20 a 19 | | 440 | 242 | 29 | 5 | 12 | 139 | 13 |
| 25 a 24 | | 351 | 180 | 20 | 6 | 8 | 118 | 19 |
| 30 a 29 | | 323 | 178 | 13 | 5 | 3 | 106 | 18 |
| 35 a 34 | | 331 | 194 | 24 | 2 | 4 | 101 | 6 |
| 40 a 39 | | 279 | 141 | 17 | 4 | 9 | 92 | 16 |
| 45 a 44 | | 221 | 106 | 9 | 1 | 1 | 96 | 8 |
| 50 a 49 | | 177 | 90 | 9 | — | 3 | 68 | 7 |
| 55 a 54 | | 147 | 55 | 9 | 1 | 1 | 76 | 5 |
| 60 a 59 | | 108 | 43 | 4 | 1 | 2 | 52 | 6 |
| 65 y más | | 194 | 58 | 3 | 3 | 1 | 115 | 14 |
| Ignorados | | 15 | 3 | — | — | — | 1 | 11 |
| TOTALES | | 4.233 | 2.244 | 153 | 29 | 48 | 1.582 | 177 |

Mujeres

| | | | | | | | | |
|----------------|--|-------------|--------------|------------|----------|-----------|--------------|------------|
| | | 151 | 29 | — | — | — | 120 | 2 |
| 7 a 6 | | 389 | 230 | — | — | — | 153 | 6 |
| 10 a 9 | | 575 | 414 | 5 | — | 1 | 132 | 23 |
| 15 a 14 | | 395 | 280 | 16 | — | 1 | 79 | 19 |
| 20 a 19 | | 362 | 238 | 28 | — | 6 | 75 | 15 |
| 25 a 24 | | 287 | 162 | 17 | 1 | 2 | 97 | 8 |
| 30 a 29 | | 223 | 144 | 14 | — | 5 | 58 | 7 |
| 35 a 34 | | 271 | 136 | 13 | 3 | 1 | 107 | 11 |
| 40 a 39 | | 157 | 81 | 6 | 1 | 1 | 63 | 5 |
| 45 a 44 | | 160 | 87 | 8 | — | 2 | 58 | 5 |
| 50 a 49 | | 156 | 69 | 8 | — | — | 73 | 6 |
| 55 a 54 | | 86 | 35 | 4 | — | 1 | 43 | 3 |
| 60 a 59 | | 90 | 27 | 3 | — | 2 | 54 | 4 |
| 65 y más | | 175 | 53 | 3 | — | 1 | 109 | 9 |
| Ignorados | | 10 | 2 | — | — | — | 2 | 6 |
| TOTALES | | 3492 | 1.987 | 125 | 5 | 23 | 1.223 | 129 |

* En estas cifras está incluida la población escolar que a la fecha del Censo cursaba su primer año.

| CLASE DE INSTRUCCION DE LA POBLACION, POR EDAD Y SEXO | | | | | | | |
|---|------------------|-----------------------------------|-----------------|--------------------|----------|----------------------|-----------|
| EDAD ANOS | Total General | N I V E L E D U C A C I O N A L | | | | | Sin datos |
| | | Primario | Secun- dario | Univer- sitario | Especial | Sin ins- trucción | |

Totales

| | | | | | | | |
|----------------|--------------|--------------|-----------|-----------|-----------|------------|-----------|
| 7 a 6 | 74 | 18 | — | — | — | 54 | 2 |
| 10 a 9 | 292 | 236 | — | — | — | 55 | 1 |
| 15 a 14 | 379 | 343 | 3 | — | — | 33 | — |
| 20 a 19 | 334 | 278 | 6 | 1 | 2 | 42 | 5 |
| 25 a 24 | 266 | 203 | 22 | — | 5 | 50 | 6 |
| 30 a 29 | 215 | 163 | 10 | 1 | 2 | 37 | 2 |
| 35 a 34 | 146 | 100 | 9 | 1 | 2 | 31 | 3 |
| 40 a 39 | 176 | 120 | 13 | — | 1 | 40 | 2 |
| 45 a 44 | 149 | 98 | 8 | — | 1 | 41 | 1 |
| 50 a 49 | 124 | 78 | 3 | 1 | — | 38 | 4 |
| 55 a 54 | 129 | 62 | 10 | 3 | — | 51 | 3 |
| 60 a 59 | 76 | 39 | 1 | — | — | 29 | 7 |
| 65 y más | 72 | 29 | 4 | 1 | 1 | 33 | 4 |
| Ignorados | 144 | 51 | 7 | 3 | — | 70 | 13 |
| | 12 | 2 | — | — | — | 2 | 8 |
| TOTALES | 2.608 | 1.820 | 96 | 11 | 14 | 606 | 61 |

Hombres

| | | | | | | | |
|----------------|--------------|------------|-----------|----------|----------|------------|-----------|
| 7 a 6 | 43 | 9 | — | — | — | 34 | — |
| 10 a 9 | 137 | 112 | — | — | — | 25 | — |
| 15 a 14 | 201 | 187 | — | — | — | 14 | — |
| 20 a 19 | 191 | 157 | 3 | 1 | — | 28 | 2 |
| 25 a 24 | 147 | 103 | 11 | — | 2 | 27 | 4 |
| 30 a 29 | 122 | 93 | 4 | — | — | 24 | 1 |
| 35 a 34 | 85 | 58 | 4 | 1 | 2 | 18 | 2 |
| 40 a 39 | 94 | 63 | 7 | — | 1 | 22 | 1 |
| 45 a 44 | 79 | 58 | 5 | — | 1 | 14 | 1 |
| 50 a 49 | 76 | 48 | 1 | 1 | — | 24 | 2 |
| 55 a 54 | 67 | 31 | 2 | 2 | — | 30 | 2 |
| 60 a 59 | 48 | 28 | 1 | — | — | 16 | 3 |
| 65 y más | 33 | 18 | 2 | — | 1 | 14 | 3 |
| Ignorados | 75 | 31 | 2 | — | — | 37 | 5 |
| | 7 | — | — | — | — | 2 | 5 |
| TOTALES | 1.410 | 996 | 42 | 5 | 7 | 329 | 31 |

Mujeres

| | | | | | | | |
|----------------|--------------|------------|-----------|----------|----------|------------|-----------|
| 7 a 6 | 31 | 9 | — | — | — | 20 | 2 |
| 10 a 9 | 155 | 124 | — | — | — | 30 | 1 |
| 15 a 14 | 178 | 153 | 3 | — | — | 19 | — |
| 20 a 19 | 143 | 121 | 3 | — | 2 | 14 | 3 |
| 25 a 24 | 139 | 100 | 11 | — | 3 | 23 | 2 |
| 30 a 29 | 93 | 70 | 6 | 1 | 2 | 13 | 1 |
| 35 a 34 | 61 | 42 | 5 | — | — | 13 | 1 |
| 40 a 39 | 82 | 57 | 6 | — | — | 18 | 1 |
| 45 a 44 | 70 | 40 | 3 | — | — | 27 | — |
| 50 a 49 | 48 | 30 | 2 | — | — | 14 | 2 |
| 55 a 54 | 62 | 31 | 8 | 1 | — | 21 | 1 |
| 60 a 59 | 28 | 11 | — | — | — | 13 | 4 |
| 65 y más | 34 | 11 | 2 | 1 | — | 19 | 1 |
| Ignorados | 69 | 20 | 5 | 3 | — | 33 | 8 |
| | 5 | 2 | — | — | — | — | 3 |
| TOTALES | 1.198 | 824 | 54 | 6 | 7 | 277 | 30 |

* En estas cifras está incluida la población escolar que a la fecha del Censo cursaba su primer año.

| CLASE DE INSTRUCCION DE LA POBLACION, POR EDAD Y SEXO | | | | | | | | |
|---|------------------|-----------------------------------|-----------------|--------------------|----------|----------------------|----------------------|-----------|
| EDAD AÑOS | Total General | N I V E L E D U C A C I O N A L | | | | | Sin ins- trucción | Sin datos |
| | | * Primario | Secun- dario | Univer- sitario | Especial | Sin ins- trucción | | |

Totales

| | | | | | | | | |
|----------------|-----------|--------------|--------------|-----------|-----------|-----------|------------|----------|
| | | 41 | 12 | — | — | — | 29 | — |
| 7 | a 6 | 152 | 112 | — | — | — | 39 | 1 |
| 10 | a 9 | 329 | 204 | 2 | — | — | 22 | 1 |
| 15 | a 14 | 166 | 136 | 7 | — | — | 22 | 1 |
| 20 | a 19 | 200 | 170 | 6 | 1 | 2 | 19 | 2 |
| 25 | a 24 | 129 | 95 | 5 | 3 | 1 | 25 | — |
| 30 | a 29 | 97 | 66 | 6 | 2 | — | 23 | — |
| 35 | a 34 | 95 | 59 | 2 | 1 | 2 | 30 | 1 |
| 40 | a 39 | 92 | 49 | 8 | 2 | — | 33 | — |
| 45 | a 44 | 91 | 40 | 9 | — | — | 42 | — |
| 50 | a 49 | 52 | 24 | 6 | — | 3 | 19 | — |
| 55 | a 54 | 56 | 20 | 6 | — | — | 30 | — |
| 60 | a 59 | 41 | 15 | 6 | — | 2 | 18 | — |
| 65 | a 64 | 80 | 32 | 4 | 1 | — | 42 | 1 |
| | y más | 1 | — | — | — | — | 1 | — |
| | Ignorados | 1 | — | — | — | — | 1 | — |
| TOTALES | | 1.522 | 1.034 | 67 | 10 | 10 | 394 | 7 |

Hombres

| | | | | | | | | |
|----------------|-------|------------|------------|-----------|----------|----------|------------|----------|
| | | 15 | 6 | — | — | — | 9 | — |
| 7 | a 6 | 77 | 56 | — | — | — | 21 | — |
| 10 | a 9 | 115 | 102 | — | — | — | 12 | 1 |
| 15 | a 14 | 84 | 63 | 5 | — | — | 15 | 1 |
| 20 | a 19 | 104 | 90 | 2 | 1 | — | 10 | 1 |
| 25 | a 24 | 69 | 56 | 1 | — | — | 12 | — |
| 30 | a 29 | 57 | 39 | 3 | 2 | — | 13 | — |
| 35 | a 34 | 51 | 32 | 1 | — | 2 | 15 | 1 |
| 40 | a 39 | 47 | 28 | 4 | — | — | 15 | — |
| 45 | a 44 | 52 | 18 | 5 | — | — | 29 | — |
| 50 | a 49 | 28 | 12 | 5 | — | 1 | 10 | — |
| 55 | a 54 | 30 | 12 | 4 | — | — | 14 | — |
| 60 | a 59 | 22 | 9 | 2 | — | 1 | 10 | — |
| 65 | a 64 | 41 | 20 | 4 | 1 | — | 15 | 1 |
| | y más | 1 | — | — | — | — | 1 | — |
| TOTALES | | 792 | 543 | 36 | 4 | 4 | 200 | 5 |

Mujeres

| | | | | | | | | |
|----------------|-----------|------------|------------|-----------|----------|----------|------------|----------|
| | | 26 | 6 | — | — | — | 20 | — |
| 7 | a 6 | 75 | 56 | — | — | — | 18 | 1 |
| 10 | a 9 | 114 | 102 | 2 | — | — | 10 | — |
| 15 | a 14 | 82 | 73 | 2 | — | — | 7 | — |
| 20 | a 19 | 96 | 80 | 4 | — | 2 | 9 | 1 |
| 25 | a 24 | 60 | 39 | 4 | 3 | 1 | 13 | — |
| 30 | a 29 | 40 | 27 | 3 | — | — | 10 | — |
| 35 | a 34 | 44 | 27 | 1 | 1 | — | 15 | — |
| 40 | a 39 | 45 | 21 | 4 | 2 | — | 18 | — |
| 45 | a 44 | 39 | 22 | 4 | — | — | 13 | — |
| 50 | a 49 | 24 | 12 | 1 | — | 2 | 9 | — |
| 55 | a 54 | 26 | 8 | 2 | — | — | 16 | — |
| 60 | a 59 | 19 | 6 | 4 | — | 1 | 8 | — |
| 65 | a 64 | 39 | 12 | — | — | — | 27 | — |
| | y más | 1 | — | — | — | — | 1 | — |
| | Ignorados | 1 | — | — | — | — | 1 | — |
| TOTALES | | 730 | 491 | 31 | 6 | 6 | 194 | 2 |

* En estas cifras está incluida la población escolar que a la fecha del Censo cursaba su primer año.

Comuna de San Felipe

CLASE DE INSTRUCCION DE LA POBLACION, POR EDAD Y SEXO

| EDAD AÑOS | Total General | N I V E L E D U C A C I O N A L | | | | | Sin datos |
|----------------|------------------|-----------------------------------|-----------------|--------------------|------------|----------------------|------------|
| | | * Primario | Secun- dario | Univer- sitario | Especial | Sin ins- trucción | |
| Totales | | | | | | | |
| 6 | 562 | 271 | — | — | — | 276 | 15 |
| 7 a 9 | 1.650 | 1.339 | — | — | — | 285 | 26 |
| 10 a 14 | 2.407 | 2.001 | 282 | — | — | 93 | 10 |
| 15 a 19 | 2.126 | 1.262 | 613 | 5 | 88 | 139 | 19 |
| 20 a 24 | 2.643 | 1.708 | 584 | 37 | 68 | 227 | 19 |
| 25 a 29 | 1.586 | 974 | 382 | 29 | 39 | 145 | 17 |
| 30 a 34 | 1.577 | 922 | 388 | 50 | 34 | 162 | 21 |
| 35 a 39 | 1.472 | 880 | 344 | 36 | 32 | 156 | 24 |
| 40 a 44 | 1.214 | 671 | 256 | 31 | 32 | 200 | 24 |
| 45 a 49 | 1.011 | 540 | 207 | 20 | 21 | 210 | 13 |
| 50 a 54 | 908 | 503 | 153 | 24 | 15 | 193 | 20 |
| 55 a 59 | 661 | 353 | 94 | 13 | 20 | 162 | 19 |
| 60 a 64 | 603 | 289 | 83 | 5 | 10 | 199 | 17 |
| 65 y más | 1.002 | 511 | 106 | 9 | 15 | 332 | 29 |
| Ignorados | 86 | 2 | 1 | — | — | 3 | 80 |
| TOTALES | 19.508 | 12.226 | 3.493 | 259 | 395 | 2.782 | 353 |
| Hombres | | | | | | | |
| 6 | 277 | 130 | — | — | — | 136 | 11 |
| 7 a 9 | 815 | 676 | — | — | — | 127 | 12 |
| 10 a 14 | 1.169 | 941 | 159 | — | 17 | 47 | 5 |
| 15 a 19 | 1.011 | 574 | 308 | 3 | 48 | 73 | 5 |
| 20 a 24 | 1.429 | 961 | 282 | 17 | 31 | 131 | 7 |
| 25 a 29 | 743 | 477 | 159 | 17 | 20 | 63 | 7 |
| 30 a 34 | 761 | 445 | 180 | 34 | 17 | 76 | 9 |
| 35 a 39 | 694 | 419 | 174 | 21 | 15 | 56 | 9 |
| 40 a 44 | 640 | 341 | 154 | 22 | 20 | 93 | 10 |
| 45 a 49 | 489 | 254 | 115 | 13 | 12 | 90 | 5 |
| 50 a 54 | 401 | 218 | 67 | 16 | 11 | 79 | 10 |
| 55 a 59 | 317 | 167 | 48 | 12 | 13 | 70 | 7 |
| 60 a 64 | 262 | 130 | 40 | 5 | 3 | 77 | 7 |
| 65 y más | 408 | 179 | 55 | 8 | 6 | 145 | 15 |
| Ignorados | 53 | 1 | — | — | — | 1 | 51 |
| TOTALES | 9.469 | 5.913 | 1.741 | 168 | 213 | 1.264 | 170 |
| Mujeres | | | | | | | |
| 6 | 285 | 141 | — | — | — | 140 | 4 |
| 7 a 9 | 335 | 663 | — | — | — | 158 | 14 |
| 10 a 14 | 1.239 | 1.069 | 123 | — | 4 | 46 | 5 |
| 15 a 19 | 1.115 | 688 | 305 | 2 | 40 | 66 | 14 |
| 20 a 24 | 1.214 | 747 | 302 | 20 | 37 | 96 | 12 |
| 25 a 29 | 843 | 497 | 223 | 12 | 19 | 82 | 10 |
| 30 a 34 | 816 | 477 | 208 | 16 | 17 | 86 | 12 |
| 35 a 39 | 778 | 461 | 170 | 15 | 17 | 100 | 15 |
| 40 a 44 | 574 | 330 | 102 | 9 | 12 | 107 | 14 |
| 45 a 49 | 522 | 286 | 92 | 7 | 9 | 120 | 8 |
| 50 a 54 | 507 | 285 | 86 | 8 | 4 | 114 | 10 |
| 55 a 59 | 344 | 186 | 46 | 1 | 7 | 92 | 12 |
| 60 a 64 | 341 | 159 | 43 | — | 7 | 122 | 10 |
| 65 y más | 594 | 332 | 51 | 1 | 9 | 187 | 14 |
| Ignorados | 33 | 1 | 1 | — | — | 2 | 29 |
| TOTALES | 10.039 | 6.313 | 1.752 | 91 | 182 | 1.518 | 183 |

* En estas cifras está incluida la población escolar que a la fecha del Censo cursaba su primer año.

CLASE DE INSTRUCCION DE LA POBLACION, POR EDAD Y SEXO

| EDAD AÑOS | Total General | N I V E L E D U C A C I O N A L | | | | | Sin datos |
|----------------|------------------|-----------------------------------|-----------------|--------------------|-----------|----------------------|-----------|
| | | * Primario | Secun- dario | Univer- sitario | Especial | Sin ins- trucción | |
| Totales | | | | | | | |
| 6 | 146 | 40 | — | — | — | 103 | 3 |
| 7 a 9 | 373 | 276 | — | — | — | 92 | 5 |
| 10 a 14 | 455 | 407 | 12 | — | 2 | 33 | 1 |
| 15 a 19 | 369 | 269 | 25 | 1 | 15 | 45 | 14 |
| 20 a 24 | 370 | 255 | 36 | 3 | 5 | 61 | 10 |
| 25 a 29 | 278 | 179 | 29 | 3 | 2 | 59 | 6 |
| 30 a 34 | 274 | 172 | 17 | 5 | 2 | 76 | 2 |
| 35 a 39 | 279 | 155 | 26 | 1 | 1 | 85 | 11 |
| 40 a 44 | 238 | 121 | 15 | 2 | 2 | 96 | 2 |
| 45 a 49 | 190 | 76 | 15 | 1 | 2 | 91 | 5 |
| 50 a 54 | 167 | 72 | 11 | 1 | 2 | 75 | 6 |
| 55 a 59 | 135 | 62 | 4 | 1 | 1 | 65 | 2 |
| 60 a 64 | 101 | 34 | 5 | — | — | 61 | 1 |
| 65 y más | 150 | 41 | 8 | 2 | — | 96 | 3 |
| Ignorados | 18 | 1 | — | — | — | 3 | 14 |
| TOTALES | 3.543 | 2.160 | 203 | 20 | 34 | 1.041 | 85 |
| Hombres | | | | | | | |
| 6 | 86 | 21 | — | — | — | 63 | 2 |
| 7 a 9 | 192 | 147 | — | — | — | 43 | 2 |
| 10 a 14 | 247 | 226 | 2 | — | 1 | 18 | — |
| 15 a 19 | 215 | 150 | 16 | 1 | 12 | 26 | 10 |
| 20 a 24 | 217 | 157 | 14 | 3 | 3 | 36 | 4 |
| 25 a 29 | 163 | 104 | 15 | 3 | 1 | 36 | 4 |
| 30 a 34 | 155 | 101 | 12 | 4 | 1 | 37 | — |
| 35 a 39 | 157 | 84 | 16 | 1 | 1 | 50 | 5 |
| 40 a 44 | 133 | 57 | 10 | 2 | — | 62 | 2 |
| 45 a 49 | 111 | 45 | 9 | 1 | 1 | 53 | 2 |
| 50 a 54 | 108 | 44 | 9 | — | 1 | 48 | 6 |
| 55 a 59 | 78 | 39 | 3 | 1 | 1 | 33 | 1 |
| 60 a 64 | 61 | 21 | 2 | — | — | 38 | — |
| 65 y más | 15 | 27 | 6 | 2 | — | 52 | 1 |
| Ignorados | 15 | 1 | — | — | — | 2 | 12 |
| TOTALES | 2.026 | 1.224 | 114 | 18 | 22 | 597 | 51 |
| Mujeres | | | | | | | |
| 6 | 60 | 19 | — | — | — | 40 | 1 |
| 7 a 9 | 181 | 129 | — | — | — | 49 | 3 |
| 10 a 14 | 208 | 181 | 10 | — | 1 | 15 | 1 |
| 15 a 19 | 154 | 119 | 9 | — | 3 | 19 | 4 |
| 20 a 24 | 153 | 98 | 22 | — | 2 | 25 | 6 |
| 25 a 29 | 115 | 75 | 14 | — | 1 | 23 | 2 |
| 30 a 34 | 119 | 71 | 5 | 1 | 1 | 39 | 2 |
| 35 a 39 | 122 | 71 | 10 | — | — | 35 | 6 |
| 40 a 44 | 105 | 64 | 5 | — | 2 | 34 | — |
| 45 a 49 | 79 | 31 | 6 | — | 1 | 38 | 3 |
| 50 a 54 | 59 | 26 | 2 | 1 | 1 | 27 | — |
| 55 a 59 | 57 | 23 | 1 | — | — | 32 | 1 |
| 60 a 64 | 40 | 13 | 3 | — | — | 23 | 1 |
| 65 y más | 62 | 14 | 2 | — | — | 44 | 2 |
| Ignorados | 3 | — | — | — | — | 1 | 2 |
| TOTALES | 1.517 | 936 | 89 | 2 | 12 | 444 | 34 |

* En estas cifras está incluida la población escolar que a la fecha del Censo cursaba su primer año.

| CLASE DE INSTRUCCION DE LA POBLACION, POR EDAD Y SEXO | | | | | | | | |
|---|------------------|-----------------------------------|-----------------|--------------------|----------|----------------------|----------------------|-----------|
| EDAD AÑOS | Total General | N I V E L E D U C A C I O N A L | | | | | Sin ins- trucción | Sin datos |
| | | * Primario | Secun- dario | Univer- sitario | Especial | Sin ins- trucción | | |

Totales

| | | | | | | | | |
|----------------|-------|--------------|--------------|------------|-----------|-----------|--------------|------------|
| | 6 | 213 | 33 | — | — | — | 178 | 2 |
| 7 | a 9 | 623 | 392 | — | — | — | 226 | 5 |
| 10 | a 14 | 866 | 710 | 17 | — | 9 | 122 | 8 |
| 15 | a 19 | 621 | 466 | 32 | 2 | 12 | 95 | 14 |
| 20 | a 24 | 546 | 378 | 40 | 3 | 14 | 99 | 12 |
| 25 | a 29 | 444 | 286 | 37 | 5 | 3 | 101 | 12 |
| 30 | a 34 | 375 | 239 | 27 | 3 | 6 | 89 | 11 |
| 35 | a 39 | 386 | 217 | 29 | 6 | 1 | 128 | 5 |
| 40 | a 44 | 317 | 151 | 25 | 5 | 5 | 122 | 9 |
| 45 | a 49 | 287 | 131 | 12 | 4 | 3 | 132 | 5 |
| 50 | a 54 | 253 | 123 | 17 | 2 | 6 | 103 | 2 |
| 55 | a 59 | 183 | 81 | 11 | 1 | 4 | 76 | 10 |
| 60 | a 64 | 180 | 55 | 7 | 1 | 2 | 107 | 8 |
| 65 | y más | 311 | 98 | 16 | 2 | 4 | 181 | 10 |
| Ignorados | | 12 | 3 | — | — | — | 2 | 7 |
| TOTALES | | 5.617 | 3.363 | 270 | 34 | 60 | 1.761 | 120 |

Hombres

| | | | | | | | | |
|----------------|-------|--------------|--------------|------------|-----------|-----------|------------|-----------|
| | 6 | 109 | 18 | — | — | — | 91 | — |
| 7 | a 9 | 327 | 205 | — | — | — | 119 | 3 |
| 10 | a 14 | 449 | 364 | 8 | — | 8 | 64 | 5 |
| 15 | a 19 | 354 | 255 | 21 | 1 | 8 | 64 | 5 |
| 20 | a 24 | 282 | 196 | 19 | 2 | 6 | 52 | 5 |
| 25 | a 29 | 222 | 138 | 14 | 3 | 3 | 58 | 6 |
| 30 | a 34 | 188 | 121 | 13 | 2 | 5 | 44 | 3 |
| 35 | a 39 | 204 | 113 | 14 | 5 | 1 | 67 | 4 |
| 40 | a 44 | 153 | 72 | 9 | 5 | 2 | 59 | 6 |
| 45 | a 49 | 159 | 69 | 6 | 3 | 2 | 75 | 4 |
| 50 | a 54 | 134 | 70 | 10 | — | 5 | 48 | 1 |
| 55 | a 59 | 111 | 54 | 9 | 1 | 3 | 43 | 1 |
| 60 | a 64 | 104 | 31 | 3 | 1 | 1 | 62 | 6 |
| 65 | y más | 155 | 56 | 11 | 2 | 3 | 79 | 4 |
| Ignorados | | 6 | 1 | — | — | — | 1 | 4 |
| TOTALES | | 2.957 | 1.765 | 137 | 25 | 47 | 926 | 57 |

Mujeres

| | | | | | | | | |
|----------------|-------|--------------|--------------|------------|----------|-----------|------------|-----------|
| | 6 | 104 | 15 | — | — | — | 87 | 2 |
| 7 | a 9 | 296 | 187 | — | — | — | 107 | 2 |
| 10 | a 14 | 417 | 346 | 9 | — | 1 | 58 | 3 |
| 15 | a 19 | 267 | 211 | 11 | 1 | 4 | 31 | 9 |
| 20 | a 24 | 264 | 180 | 21 | 1 | 8 | 47 | 7 |
| 25 | a 29 | 222 | 148 | 23 | 2 | — | 43 | 6 |
| 30 | a 34 | 187 | 118 | 14 | 1 | 1 | 45 | 8 |
| 35 | a 39 | 182 | 104 | 15 | 1 | — | 61 | 1 |
| 40 | a 44 | 164 | 79 | 16 | — | 3 | 63 | 3 |
| 45 | a 49 | 128 | 62 | 6 | 1 | 1 | 57 | 1 |
| 50 | a 54 | 119 | 53 | 7 | 2 | 1 | 55 | 1 |
| 55 | a 59 | 72 | 27 | 2 | — | 1 | 33 | 9 |
| 60 | a 64 | 76 | 24 | 4 | — | 1 | 45 | 2 |
| 65 | y más | 156 | 42 | 5 | — | 1 | 102 | 6 |
| Ignorados | | 6 | 2 | — | — | — | 1 | 3 |
| TOTALES | | 2.660 | 1.598 | 133 | 9 | 22 | 835 | 63 |

* En estas cifras está incluida la población escolar que a la fecha del Censo cursaba su primer año.

| CLASE DE INSTRUCCION DE LA POBLACION, POR EDAD Y SEXO | | | | | | | | |
|---|------------------|-----------------------------------|-----------------|--------------------|----------|----------------------|----------------------|-----------|
| EDAD AÑOS | Total General | N I V E L E D U C A C I O N A L | | | | | Sin ins- trucción | Sin datos |
| | | * Primario | Secun- dario | Univer- sitario | Especial | Sin ins- trucción | | |

Totales

| | | | | | | | | |
|----------------|-------|--------------|--------------|------------|-----------|-----------|--------------|------------|
| | 6 | 301 | 85 | — | — | — | 176 | 40 |
| 7 | a 9 | 907 | 650 | — | — | — | 198 | 59 |
| 10 | a 14 | 1.247 | 1.027 | 67 | — | 6 | 98 | 49 |
| 15 | a 19 | 1.003 | 693 | 113 | 2 | 13 | 125 | 57 |
| 20 | a 24 | 938 | 653 | 83 | 7 | 15 | 132 | 48 |
| 25 | a 29 | 733 | 463 | 90 | 2 | 17 | 137 | 24 |
| 30 | a 34 | 703 | 444 | 101 | 8 | 11 | 112 | 27 |
| 35 | a 39 | 626 | 384 | 76 | 7 | 8 | 130 | 21 |
| 40 | a 44 | 600 | 355 | 53 | 5 | 7 | 152 | 28 |
| 45 | a 49 | 490 | 291 | 34 | 4 | 7 | 120 | 34 |
| 50 | a 54 | 446 | 253 | 26 | 2 | 5 | 133 | 27 |
| 55 | a 59 | 373 | 219 | 20 | 2 | 3 | 107 | 22 |
| 60 | a 64 | 379 | 203 | 15 | 2 | — | 129 | 30 |
| 65 | y más | 577 | 267 | 16 | 2 | 5 | 242 | 45 |
| Ignorados | | 23 | 10 | 1 | — | — | 1 | 11 |
| TOTALES | | 9.346 | 5.997 | 695 | 43 | 97 | 1.992 | 522 |

Hombres

| | | | | | | | | |
|----------------|-------|--------------|--------------|------------|-----------|-----------|--------------|------------|
| | 6 | 153 | 38 | — | — | — | 94 | 21 |
| 7 | a 9 | 456 | 317 | — | — | — | 108 | 31 |
| 10 | a 14 | 642 | 534 | 28 | — | 4 | 49 | 27 |
| 15 | a 19 | 497 | 338 | 49 | — | 10 | 66 | 34 |
| 20 | a 24 | 455 | 315 | 27 | 3 | 7 | 76 | 27 |
| 25 | a 29 | 330 | 211 | 41 | — | 7 | 58 | 13 |
| 30 | a 34 | 356 | 223 | 51 | 4 | 6 | 61 | 11 |
| 35 | a 39 | 296 | 178 | 35 | 5 | 5 | 62 | 11 |
| 40 | a 44 | 306 | 178 | 34 | 3 | 4 | 74 | 13 |
| 45 | a 49 | 234 | 138 | 17 | 3 | 4 | 56 | 16 |
| 50 | a 54 | 222 | 117 | 18 | 2 | 3 | 67 | 15 |
| 55 | a 59 | 189 | 110 | 12 | 1 | 2 | 53 | 11 |
| 60 | a 64 | 173 | 78 | 9 | 1 | — | 69 | 16 |
| 65 | y más | 272 | 111 | 10 | 2 | 4 | 121 | 24 |
| Ignorados | | 13 | 4 | 1 | — | — | — | 8 |
| TOTALES | | 4.594 | 2.890 | 332 | 24 | 56 | 1.014 | 278 |

Mujeres

| | | | | | | | | |
|----------------|-------|--------------|--------------|------------|-----------|-----------|------------|------------|
| | 6 | 148 | 47 | — | — | — | 82 | 19 |
| 7 | a 9 | 451 | 333 | — | — | — | 90 | 28 |
| 10 | a 14 | 605 | 493 | 39 | — | 2 | 49 | 22 |
| 15 | a 19 | 506 | 355 | 64 | 2 | 3 | 59 | 23 |
| 20 | a 24 | 483 | 338 | 56 | 4 | 8 | 56 | 21 |
| 25 | a 29 | 403 | 252 | 49 | 2 | 10 | 79 | 11 |
| 35 | a 39 | 347 | 221 | 50 | 4 | 5 | 51 | 16 |
| 35 | a 39 | 330 | 206 | 41 | 2 | 3 | 68 | 10 |
| 40 | a 44 | 294 | 177 | 19 | 2 | 3 | 78 | 15 |
| 45 | a 49 | 256 | 153 | 17 | 1 | 3 | 64 | 18 |
| 50 | a 54 | 224 | 136 | 8 | — | 2 | 66 | 12 |
| 55 | a 59 | 184 | 109 | 8 | 1 | 1 | 54 | 11 |
| 60 | a 64 | 206 | 125 | 6 | 1 | — | 60 | 14 |
| 65 | y más | 305 | 156 | 6 | — | 1 | 121 | 21 |
| Ignorados | | 10 | 6 | — | — | — | 1 | 3 |
| TOTALES | | 4.752 | 3.107 | 363 | 19 | 41 | 978 | 244 |

* En estas cifras está incluida la población escolar que a la fecha del Censo cursaba su primer año.

| CLASE DE INSTRUCCION DE LA POBLACION, POR EDAD Y SEXO | | | | | | | | |
|---|------------------|---------------------------------|-----------------|--------------------|-----------|----------------------|----------------------|-----------|
| EDAD AÑOS | Total General | N I V E L E D U C A C I O N A L | | | | | Sin ins- trucción | Sin datos |
| | | * Primario | Secun- dario | Univer- sitario | Especial | Sin ins- trucción | | |
| Totales | | | | | | | | |
| | 198 | 58 | — | — | — | 136 | 4 | |
| 7 a 6 | 571 | 407 | — | — | — | 159 | 5 | |
| 10 a 9 | 827 | 717 | 33 | — | 4 | 68 | 5 | |
| 15 a 14 | 637 | 488 | 52 | 4 | 9 | 72 | 12 | |
| 20 a 19 | 575 | 432 | 36 | 1 | 10 | 84 | 12 | |
| 25 a 24 | 385 | 267 | 36 | 8 | 4 | 65 | 5 | |
| 30 a 29 | 381 | 269 | 29 | 5 | 1 | 70 | 7 | |
| 35 a 34 | 388 | 254 | 24 | 5 | 6 | 96 | 3 | |
| 40 a 39 | 364 | 228 | 31 | 2 | 1 | 96 | 6 | |
| 45 a 44 | 308 | 154 | 22 | 4 | 1 | 118 | 9 | |
| 50 a 49 | 267 | 156 | 14 | 3 | 1 | 88 | 5 | |
| 55 a 54 | 205 | 101 | 12 | 4 | 3 | 76 | 9 | |
| 60 a 59 | 192 | 95 | 10 | 2 | 3 | 78 | 4 | |
| 65 a 64 | 339 | 138 | 12 | 3 | — | 178 | 8 | |
| y más | 3 | — | — | — | — | — | 3 | |
| Ignorados | 3 | — | — | — | — | — | 3 | |
| TOTALES | 5.640 | 3.764 | 311 | 41 | 43 | 1.384 | 97 | |
| Hombres | | | | | | | | |
| | 106 | 26 | — | — | — | 78 | 2 | |
| 7 a 6 | 283 | 205 | — | — | — | 74 | 4 | |
| 10 a 9 | 426 | 373 | 15 | — | 3 | 34 | 1 | |
| 15 a 14 | 365 | 276 | 26 | 2 | 3 | 51 | 7 | |
| 20 a 19 | 287 | 217 | 19 | — | 2 | 44 | 5 | |
| 25 a 24 | 171 | 112 | 13 | 4 | 3 | 38 | 1 | |
| 30 a 29 | 185 | 130 | 13 | 4 | — | 34 | 4 | |
| 35 a 34 | 182 | 117 | 11 | 3 | 4 | 46 | 1 | |
| 40 a 39 | 193 | 122 | 15 | 1 | 1 | 50 | 4 | |
| 45 a 44 | 164 | 79 | 11 | 3 | — | 67 | 4 | |
| 50 a 49 | 122 | 73 | 5 | 3 | 1 | 38 | 2 | |
| 55 a 54 | 106 | 50 | 6 | 3 | 2 | 40 | 5 | |
| 60 a 59 | 95 | 47 | 5 | 2 | — | 40 | 1 | |
| 65 a 64 | 179 | 75 | 7 | 3 | — | 89 | 5 | |
| y más | 2 | — | — | — | — | — | 2 | |
| Ignorados | 2 | — | — | — | — | — | 2 | |
| TOTALES | 2.886 | 1.902 | 146 | 28 | 19 | 723 | 48 | |
| Mujeres | | | | | | | | |
| | 92 | 32 | — | — | — | 58 | 2 | |
| 7 a 6 | 288 | 202 | — | — | — | 85 | 1 | |
| 10 a 9 | 401 | 344 | 18 | — | 1 | 34 | 4 | |
| 15 a 14 | 272 | 212 | 26 | 2 | 6 | 21 | 5 | |
| 20 a 19 | 288 | 215 | 17 | 1 | 8 | 40 | 7 | |
| 25 a 24 | 214 | 155 | 23 | 4 | 1 | 27 | 4 | |
| 30 a 29 | 196 | 139 | 16 | 1 | 1 | 36 | 3 | |
| 35 a 34 | 206 | 137 | 13 | 2 | 2 | 50 | 2 | |
| 40 a 39 | 171 | 106 | 16 | 1 | — | 46 | 2 | |
| 45 a 44 | 144 | 75 | 11 | 1 | 1 | 51 | 5 | |
| 50 a 49 | 145 | 83 | 9 | — | — | 50 | 3 | |
| 55 a 54 | 99 | 51 | 6 | 1 | 1 | 36 | 4 | |
| 60 a 59 | 97 | 48 | 5 | — | 3 | 38 | 3 | |
| 65 a 64 | 160 | 63 | 5 | — | — | 89 | 3 | |
| y más | 1 | — | — | — | — | — | 1 | |
| Ignorados | 1 | — | — | — | — | — | 1 | |
| TOTALES | 2.774 | 1.862 | 165 | 13 | 24 | 661 | 49 | |

* En estas cifras está incluida la población escolar que a la fecha del Censo cursaba su primer año.

| CLASE DE INSTRUCCION DE LA POBLACION, POR EDAD Y SEXO | | | | | | | | |
|---|------------------|-------------------|-----------------|--------------------|------------|----------------------|----------------------|-----------|
| EDAD AÑOS | Total General | NIVEL EDUCACIONAL | | | | | Sin ins- trucción | Sin datos |
| | | * Primario | Secun- dario | Univer- sitario | Especial | Sin ins- trucción | | |
| Totales | | | | | | | | |
| 6 | 716 | 260 | — | — | — | 446 | 10 | |
| 7 a 9 | 1.976 | 1.650 | — | — | — | 315 | 11 | |
| 10 a 14 | 2.683 | 2.076 | 454 | — | — | 88 | 6 | |
| 15 a 19 | 2.606 | 1.336 | 894 | 13 | 211 | 140 | 10 | |
| 20 a 24 | 3.393 | 2.295 | 715 | 20 | 99 | 242 | 22 | |
| 25 a 29 | 1.840 | 1.099 | 458 | 43 | 65 | 150 | 25 | |
| 30 a 34 | 1.707 | 1.049 | 425 | 34 | 47 | 129 | 23 | |
| 35 a 39 | 1.647 | 911 | 460 | 38 | 37 | 171 | 30 | |
| 40 a 44 | 1.425 | 770 | 359 | 32 | 50 | 192 | 22 | |
| 45 a 49 | 1.049 | 567 | 245 | 18 | 29 | 171 | 19 | |
| 50 a 54 | 857 | 445 | 178 | 20 | 19 | 174 | 18 | |
| 55 a 59 | 589 | 302 | 99 | 10 | 15 | 157 | 6 | |
| 60 a 64 | 566 | 296 | 86 | 6 | 4 | 164 | 10 | |
| 65 y más | 872 | 399 | 104 | 6 | 12 | 316 | 35 | |
| Ignorados | 43 | 8 | 1 | 1 | 7 | 5 | 21 | |
| TOTALES | 21.969 | 13.468 | 4.478 | 241 | 654 | 2.860 | 268 | |
| Hombres | | | | | | | | |
| 6 | 360 | 132 | — | — | — | 224 | 4 | |
| 7 a 9 | 984 | 816 | — | — | — | 159 | 9 | |
| 10 a 14 | 1.275 | 988 | 233 | — | 15 | 35 | 4 | |
| 15 a 19 | 1.139 | 559 | 425 | 9 | 61 | 72 | 3 | |
| 20 a 24 | 2.086 | 1.510 | 374 | 11 | 39 | 134 | 10 | |
| 25 a 29 | 817 | 484 | 214 | 25 | 26 | 57 | 11 | |
| 30 a 34 | 787 | 492 | 193 | 23 | 20 | 52 | 7 | |
| 35 a 39 | 795 | 437 | 223 | 28 | 20 | 75 | 12 | |
| 40 a 44 | 740 | 388 | 200 | 23 | 28 | 85 | 16 | |
| 45 a 49 | 527 | 265 | 144 | 16 | 17 | 75 | 10 | |
| 50 a 54 | 438 | 222 | 107 | 14 | 15 | 73 | 7 | |
| 55 a 59 | 281 | 140 | 46 | 6 | 13 | 72 | 4 | |
| 60 a 64 | 267 | 145 | 47 | 4 | 2 | 64 | 5 | |
| 65 y más | 373 | 173 | 43 | 5 | 5 | 128 | 19 | |
| Ignorados | 33 | 6 | 1 | 1 | 7 | 4 | 14 | |
| TOTALES | 10.902 | 6.775 | 2.250 | 165 | 268 | 1.309 | 135 | |
| Mujeres | | | | | | | | |
| 6 | 356 | 128 | — | — | — | 222 | 6 | |
| 7 a 9 | 992 | 834 | — | — | — | 156 | 2 | |
| 10 a 14 | 1.408 | 1.088 | 221 | — | 44 | 53 | 2 | |
| 15 a 19 | 1.467 | 769 | 469 | 4 | 150 | 68 | 7 | |
| 20 a 24 | 1.307 | 777 | 341 | 9 | 60 | 108 | 12 | |
| 25 a 29 | 1.023 | 615 | 244 | 18 | 39 | 93 | 14 | |
| 30 a 34 | 920 | 557 | 232 | 11 | 27 | 77 | 16 | |
| 35 a 39 | 852 | 474 | 237 | 10 | 17 | 96 | 18 | |
| 40 a 44 | 685 | 382 | 159 | 9 | 22 | 107 | 6 | |
| 45 a 49 | 522 | 302 | 101 | 2 | 12 | 96 | 9 | |
| 50 a 54 | 419 | 226 | 71 | 6 | 4 | 101 | 11 | |
| 55 a 59 | 308 | 162 | 53 | 4 | 2 | 85 | 2 | |
| 60 a 64 | 299 | 151 | 39 | 2 | 2 | 100 | 5 | |
| 65 y más | 499 | 226 | 61 | 1 | 7 | 188 | 16 | |
| Ignorados | 10 | 2 | — | — | — | 1 | 7 | |
| TOTALES | 11.067 | 6.693 | 2.228 | 76 | 386 | 1.551 | 133 | |

* En estas cifras está incluida la población escolar que a la fecha del Censo cursaba su primer año.

| CLASE DE INSTRUCCION DE LA POBLACION, POR EDAD Y SEXO | | | | | | | | |
|---|------------------|-----------------------------------|-----------------|--------------------|----------|--|----------------------|-----------|
| EDAD AÑOS | Total General | N I V E L E D U C A C I O N A L | | | | | Sin ins- trucción | Sin datos |
| | | * Primario | Secun- dario | Univer- sitario | Especial | | | |

Totales

| | | | | | | | |
|----------------|--------------|--------------|------------|-----------|------------|--------------|------------|
| 7 a 6 | 173 | 43 | — | — | 1 | 127 | 2 |
| 10 a 9 | 508 | 343 | — | — | — | 153 | 7 |
| 15 a 14 | 777 | 654 | 24 | — | 35 | 58 | 6 |
| 20 a 19 | 631 | 424 | 58 | 1 | 83 | 52 | 13 |
| 25 a 24 | 477 | 314 | 58 | 3 | 14 | 72 | 16 |
| 30 a 29 | 371 | 217 | 48 | 5 | 17 | 78 | 6 |
| 35 a 34 | 309 | 198 | 31 | 3 | 8 | 63 | 6 |
| 40 a 39 | 328 | 190 | 18 | 4* | 6 | 98 | 12 |
| 45 a 44 | 285 | 147 | 25 | 2 | 4 | 95 | 12 |
| 50 a 49 | 251 | 112 | 20 | 2 | 4 | 106 | 7 |
| 55 a 54 | 253 | 126 | 24 | 1 | 3 | 93 | 6 |
| 60 a 59 | 185 | 97 | 11 | — | 1 | 72 | 4 |
| 65 a 64 | 131 | 49 | 12 | 1 | — | 64 | 5 |
| 65 y más | 270 | 105 | 10 | 1 | 2 | 142 | 10 |
| Ignorados | 7 | 2 | — | — | — | 3 | 2 |
| TOTALES | 4.956 | 3.021 | 339 | 23 | 178 | 1.281 | 114 |

Hombres

| | | | | | | | |
|----------------|--------------|--------------|------------|-----------|-----------|------------|-----------|
| 7 a 6 | 91 | 20 | — | — | — | 70 | 1 |
| 10 a 9 | 266 | 178 | — | — | — | 84 | 4 |
| 15 a 14 | 432 | 370 | 14 | — | 12 | 31 | 5 |
| 20 a 19 | 401 | 258 | 41 | 1 | 62 | 32 | 7 |
| 25 a 24 | 238 | 159 | 25 | 2 | 6 | 38 | 8 |
| 30 a 29 | 192 | 121 | 21 | 5 | 6 | 37 | 2 |
| 35 a 34 | 158 | 101 | 18 | 2 | 2 | 33 | 2 |
| 40 a 39 | 154 | 85 | 8 | 3 | 2 | 47 | 9 |
| 45 a 44 | 151 | 79 | 12 | 1 | 2 | 52 | 5 |
| 50 a 49 | 142 | 63 | 13 | 2 | 2 | 58 | 4 |
| 55 a 54 | 120 | 58 | 14 | 1 | 2 | 41 | 4 |
| 60 a 59 | 100 | 51 | 6 | — | 1 | 41 | 1 |
| 65 a 64 | 66 | 24 | 5 | 1 | — | 32 | 4 |
| 65 y más | 134 | 45 | 5 | 1 | 2 | 76 | 5 |
| Ignorados | 4 | 2 | — | — | — | 1 | 1 |
| TOTALES | 2.649 | 1.614 | 182 | 19 | 99 | 673 | 62 |

Mujeres

| | | | | | | | |
|----------------|--------------|--------------|------------|----------|-----------|------------|-----------|
| 7 a 6 | 82 | 23 | — | — | 1 | 57 | 1 |
| 10 a 9 | 242 | 165 | — | — | — | 74 | 3 |
| 15 a 14 | 345 | 284 | 10 | — | 23 | 27 | 1 |
| 20 a 19 | 230 | 166 | 17 | — | 21 | 20 | 6 |
| 25 a 24 | 239 | 155 | 33 | 1 | 8 | 34 | 8 |
| 30 a 29 | 179 | 96 | 27 | — | 11 | 41 | 4 |
| 35 a 34 | 151 | 97 | 13 | 1 | 6 | 30 | 4 |
| 40 a 39 | 174 | 105 | 10 | 1 | 4 | 51 | 3 |
| 45 a 44 | 134 | 68 | 13 | 1 | 2 | 43 | 7 |
| 50 a 49 | 109 | 49 | 7 | — | 2 | 48 | 3 |
| 55 a 54 | 133 | 68 | 10 | — | 1 | 52 | 2 |
| 60 a 59 | 85 | 46 | 5 | — | — | 31 | 3 |
| 65 a 64 | 65 | 25 | 7 | — | — | 32 | 1 |
| 65 y más | 136 | 60 | 5 | — | — | 66 | 5 |
| Ignorados | 3 | — | — | — | — | 2 | 1 |
| TOTALES | 2.307 | 1.407 | 157 | 4 | 79 | 608 | 52 |

* En estas cifras está incluida la población escolar que a la fecha del Censo cursaba su primer año.

| CLASE DE INSTRUCCION DE LA POBLACION, POR EDAD Y SEXO | | | | | | | |
|---|------------------|-------------------|-----------------|--------------------|----------|----------------------|-----------|
| EDAD AÑOS | Total General | NIVEL EDUCACIONAL | | | | | Sin datos |
| | | * Primario | Secun- dario | Univer- sitario | Especial | Sin ins- trucción | |

Totales

| | | | | | | | | |
|----------------|----|--------------|--------------|------------|-----------|-----------|------------|-----------|
| | 6 | 87 | 22 | — | — | — | 65 | — |
| 7 a | 9 | 300 | 167 | — | — | — | 132 | 1 |
| 10 a | 14 | 438 | 358 | 18 | — | 4 | 58 | — |
| 15 a | 19 | 320 | 219 | 44 | 2 | 6 | 49 | — |
| 20 a | 24 | 314 | 206 | 38 | 2 | 1 | 67 | — |
| 25 a | 29 | 218 | 143 | 30 | — | 1 | 44 | — |
| 30 a | 34 | 192 | 123 | 22 | 1 | 2 | 44 | — |
| 35 a | 39 | 217 | 135 | 24 | 3 | 1 | 54 | — |
| 40 a | 44 | 184 | 111 | 17 | 1 | 1 | 54 | — |
| 45 a | 49 | 154 | 84 | 20 | 3 | 3 | 44 | — |
| 50 a | 54 | 142 | 73 | 13 | 2 | — | 53 | 1 |
| 55 a | 59 | 105 | 54 | 10 | — | 1 | 40 | — |
| 60 a | 64 | 94 | 41 | 13 | — | — | 39 | 1 |
| 65 y más | | 167 | 64 | 8 | 1 | 2 | 92 | — |
| Ignorados | | 14 | 3 | — | — | — | 2 | 9 |
| TOTALES | | 2.946 | 1.803 | 257 | 15 | 22 | 837 | 12 |

Hombres

| | | | | | | | | |
|----------------|----|--------------|------------|------------|-----------|----------|------------|----------|
| | 6 | 47 | 9 | — | — | — | 38 | — |
| 7 a | 9 | 148 | 84 | — | — | — | 64 | — |
| 10 a | 14 | 219 | 182 | 7 | — | 2 | 28 | — |
| 15 a | 19 | 178 | 126 | 19 | 2 | 2 | 29 | — |
| 20 a | 24 | 179 | 118 | 20 | 2 | — | 39 | — |
| 25 a | 29 | 114 | 75 | 17 | — | — | 22 | — |
| 30 a | 34 | 99 | 61 | 14 | 1 | — | 23 | — |
| 35 a | 39 | 119 | 68 | 11 | 2 | 1 | 37 | — |
| 40 a | 44 | 103 | 61 | 9 | — | — | 33 | — |
| 45 a | 49 | 84 | 45 | 10 | 2 | 2 | 25 | — |
| 50 a | 54 | 71 | 33 | 9 | 1 | — | 27 | 1 |
| 55 a | 59 | 60 | 32 | 5 | — | 1 | 22 | — |
| 60 a | 64 | 55 | 27 | 6 | — | — | 21 | 1 |
| 65 y más | | 84 | 29 | 6 | 1 | — | 48 | — |
| Ignorados | | 6 | 1 | — | — | — | — | 5 |
| TOTALES | | 1.566 | 951 | 133 | 11 | 8 | 456 | 7 |

Mujeres

| | | | | | | | | |
|----------------|----|--------------|------------|------------|----------|-----------|------------|----------|
| | 6 | 40 | 13 | — | — | — | 27 | — |
| 7 a | 9 | 152 | 83 | — | — | — | 68 | 1 |
| 10 a | 14 | 219 | 176 | 11 | — | 2 | 30 | — |
| 15 a | 19 | 142 | 93 | 25 | — | 4 | 20 | — |
| 20 a | 24 | 135 | 88 | 18 | — | 1 | 28 | — |
| 25 a | 29 | 104 | 63 | 13 | — | 1 | 22 | — |
| 30 a | 34 | 93 | 62 | 8 | — | 2 | 21 | — |
| 35 a | 39 | 98 | 67 | 13 | 1 | — | 17 | — |
| 40 a | 44 | 81 | 50 | 8 | 1 | 1 | 21 | — |
| 45 a | 49 | 70 | 39 | 10 | 1 | 1 | 19 | — |
| 50 a | 54 | 71 | 40 | 4 | 1 | — | 26 | — |
| 55 a | 59 | 45 | 22 | 5 | — | — | 18 | — |
| 60 a | 64 | 39 | 14 | 7 | — | — | 18 | — |
| 65 y más | | 83 | 35 | 2 | — | 2 | 44 | — |
| Ignorados | | 8 | 2 | — | — | — | 2 | 4 |
| TOTALES | | 1.380 | 852 | 124 | 4 | 14 | 381 | 5 |

* En estas cifras está incluida la población escolar que a la fecha del Censo cursaba su primer año.

| CLASE DE INSTRUCCION DE LA POBLACION, POR EDAD Y SEXO | | | | | | | | |
|---|------------------|-----------------------------------|-----------------|--------------------|-----------|--------------|----------------------|-----------|
| AÑOS EDAD | Total General | N I V E L E D U C A C I O N A L | | | | | Sin ins- trucción | Sin datos |
| | | * Primario | Secun- dario | Univer- sitario | Especial | | | |
| Totales | | | | | | | | |
| 6 | 228 | 36 | — | — | — | 185 | 7 | |
| 7 a 9 | 692 | 410 | — | — | — | 272 | 10 | |
| 10 a 14 | 891 | 716 | 31 | — | 4 | 129 | 9 | |
| 15 a 19 | 722 | 494 | 58 | 1 | 9 | 145 | 15 | |
| 20 a 24 | 574 | 392 | 46 | 4 | 5 | 119 | 8 | |
| 25 a 29 | 424 | 262 | 31 | 1 | 12 | 107 | 11 | |
| 30 a 34 | 386 | 238 | 17 | 4 | 8 | 116 | 3 | |
| 35 a 39 | 432 | 260 | 32 | 3 | 2 | 123 | 12 | |
| 40 a 44 | 369 | 179 | 24 | 1 | 3 | 158 | 4 | |
| 45 a 49 | 290 | 144 | 19 | — | 1 | 120 | 6 | |
| 50 a 54 | 261 | 133 | 20 | — | 2 | 100 | 6 | |
| 55 a 59 | 220 | 82 | 12 | — | — | 120 | 6 | |
| 60 a 64 | 212 | 79 | 10 | — | 1 | 116 | 6 | |
| 65 y más | 343 | 129 | 5 | 1 | 2 | 195 | 11 | |
| Ignorados | 13 | 1 | — | — | — | 2 | 10 | |
| TOTALES | 6.057 | 3.557 | 305 | 15 | 49 | 2.007 | 124 | |
| Hombres | | | | | | | | |
| 6 | 114 | 16 | — | — | — | 92 | 6 | |
| 7 a 9 | 349 | 207 | — | — | — | 138 | 4 | |
| 10 a 14 | 458 | 357 | 18 | — | 1 | 78 | 4 | |
| 15 a 19 | 406 | 290 | 30 | — | 5 | 73 | 8 | |
| 20 a 24 | 279 | 184 | 19 | 4 | 1 | 68 | 3 | |
| 25 a 29 | 228 | 140 | 19 | 1 | 9 | 57 | 2 | |
| 30 a 34 | 195 | 121 | 9 | 4 | 3 | 57 | 1 | |
| 35 a 39 | 219 | 132 | 18 | 3 | — | 60 | 6 | |
| 40 a 44 | 197 | 103 | 9 | 1 | 1 | 81 | 2 | |
| 45 a 49 | 155 | 78 | 14 | — | 1 | 59 | 3 | |
| 50 a 54 | 125 | 62 | 11 | — | 1 | 48 | 3 | |
| 55 a 59 | 121 | 45 | 8 | — | — | 62 | 6 | |
| 60 a 64 | 115 | 45 | 5 | — | 1 | 62 | 2 | |
| 65 y más | 201 | 74 | 4 | 1 | 1 | 116 | 5 | |
| Ignorados | 5 | 1 | — | — | — | 1 | 3 | |
| TOTALES | 3.167 | 1.855 | 164 | 14 | 24 | 1.052 | 58 | |
| Mujeres | | | | | | | | |
| 6 | 114 | 20 | — | — | — | 93 | 1 | |
| 7 a 9 | 343 | 203 | — | — | — | 134 | 6 | |
| 10 a 14 | 433 | 361 | 13 | — | 3 | 51 | 5 | |
| 15 a 19 | 316 | 204 | 28 | 1 | 4 | 72 | 7 | |
| 20 a 24 | 295 | 208 | 27 | — | 4 | 51 | 5 | |
| 25 a 29 | 196 | 122 | 12 | — | 3 | 50 | 9 | |
| 30 a 34 | 191 | 117 | 8 | — | 5 | 59 | 2 | |
| 35 a 39 | 213 | 128 | 14 | — | 2 | 63 | 6 | |
| 40 a 44 | 172 | 76 | 15 | — | 2 | 77 | 2 | |
| 45 a 49 | 135 | 66 | 5 | — | — | 61 | 3 | |
| 50 a 54 | 136 | 71 | 9 | — | 1 | 52 | 3 | |
| 55 a 59 | 99 | 37 | 4 | — | — | 58 | — | |
| 60 a 64 | 97 | 34 | 5 | — | — | 54 | 4 | |
| 65 y más | 142 | 65 | 1 | — | 1 | 79 | 6 | |
| Ignorados | 8 | — | — | — | — | 1 | 7 | |
| TOTALES | 2.890 | 1.702 | 141 | 1 | 25 | 955 | 66 | |

* En estas cifras está incluida la población escolar que a la fecha del Censo cursaba su primer año.

Provincia de Aconcagua
Resumen por comunas

Cuadro N.º 7

| POBLACION ECONOMICAMENTE ACTIVA E INACTIVA POR GRUPOS DE EDAD Y SEXO SEGUN AREAS DE EMPADRONAMIENTO | | | | | | | |
|--|------------------|------------------|--------|--------|--------------------|--------|--------|
| DIVISION ADMINISTRATIVA | Total General | POBLACION ACTIVA | | | POBLACION INACTIVA | | |
| | | Total | Urbano | Rural | Total | Urbano | Rural |
| Totales | | | | | | | |
| PROVINCIA | 87.703 | 47.229 | 19.256 | 27.973 | 40.474 | 16.967 | 23.507 |
| Departamento de Petorca | 22.780 | 12.198 | 3.210 | 8.988 | 10.582 | 2.931 | 7.651 |
| Comunas: | | | | | | | |
| La Ligua | 7.996 | 4.255 | 1.347 | 2.908 | 3.741 | 1.244 | 2.497 |
| Petorca | 5.318 | 2.696 | 327 | 2.369 | 2.622 | 384 | 2.238 |
| Cabildo | 6.119 | 3.414 | 905 | 2.509 | 2.705 | 862 | 1.843 |
| Zapallar | 2.110 | 1.155 | 286 | 869 | 955 | 230 | 725 |
| Papudo | 1.237 | 678 | 345 | 333 | 559 | 211 | 348 |
| Departamento de San Felipe | 35.665 | 19.297 | 8.372 | 10.925 | 16.368 | 6.952 | 9.416 |
| Comunas: | | | | | | | |
| San Felipe | 16.315 | 8.798 | 6.761 | 2.037 | 7.517 | 5.581 | 1.936 |
| Panquehue | 2.816 | 1.734 | 21 | 1.713 | 1.082 | 16 | 1.066 |
| Catemu | 4.411 | 2.396 | 388 | 2.008 | 2.015 | 248 | 1.767 |
| Putendo | 7.620 | 3.983 | 712 | 3.271 | 3.637 | 685 | 2.952 |
| Santa Maria | 4.503 | 2.386 | 490 | 1.896 | 2.117 | 422 | 1.695 |
| Departamento de Los Andes | 29.258 | 15.734 | 7.674 | 8.060 | 13.524 | 7.084 | 6.440 |
| Comunas: | | | | | | | |
| Los Andes | 18.125 | 10.093 | 6.900 | 3.193 | 8.032 | 6.434 | 1.598 |
| Calle Larga | 3.974 | 2.009 | — | 2.009 | 1.965 | — | 1.965 |
| Rinconada | 2.382 | 1.258 | 774 | 484 | 1.124 | 650 | 474 |
| San Esteban | 4.777 | 2.374 | — | 2.374 | 2.403 | — | 2.403 |
| Hombres | | | | | | | |
| PROVINCIA | 44.735 | 37.133 | 12.984 | 24.149 | 7.602 | 3.450 | 4.152 |
| Departamento de Petorca | 11.904 | 10.204 | 2.147 | 8.057 | 1.700 | 491 | 1.209 |
| Comunas: | | | | | | | |
| La Ligua | 3.981 | 3.396 | 854 | 2.542 | 585 | 218 | 367 |
| Petorca | 2.709 | 2.276 | 222 | 2.054 | 433 | 51 | 382 |
| Cabildo | 3.401 | 2.983 | 643 | 2.340 | 418 | 144 | 274 |
| Zapallar | 1.164 | 998 | 190 | 808 | 166 | 37 | 129 |
| Papudo | 649 | 551 | 238 | 313 | 98 | 41 | 57 |
| Departamento de San Felipe | 17.863 | 14.743 | 5.678 | 9.065 | 3.120 | 1.486 | 1.634 |
| Comunas: | | | | | | | |
| San Felipe | 7.889 | 6.270 | 4.606 | 1.664 | 1.619 | 1.251 | 368 |
| Panquehue | 1.635 | 1.470 | 18 | 1.452 | 165 | 2 | 163 |
| Catemu | 2.340 | 1.989 | 254 | 1.735 | 351 | 43 | 308 |
| Putendo | 3.714 | 3.081 | 440 | 2.641 | 633 | 125 | 508 |
| Santa Maria | 2.285 | 1.933 | 360 | 1.573 | 352 | 65 | 287 |
| Departamento de Los Andes | 14.968 | 12.186 | 5.159 | 7.027 | 2.782 | 1.473 | 1.309 |
| Comunas: | | | | | | | |
| Los Andes | 9.025 | 7.326 | 4.492 | 2.834 | 1.699 | 1.373 | 326 |
| Calle Larga | 2.130 | 1.663 | — | 1.663 | 467 | — | 467 |
| Rinconada | 1.290 | 1.107 | 667 | 440 | 183 | 100 | 83 |
| San Esteban | 2.523 | 2.090 | — | 2.090 | 433 | — | 433 |
| Mujeres | | | | | | | |
| PROVINCIA | 42.968 | 10.096 | 6.272 | 3.824 | 32.872 | 13.517 | 19.355 |
| Departamento de Petorca | 10.876 | 1.994 | 1.063 | 931 | 8.882 | 2.440 | 6.442 |
| Comunas: | | | | | | | |
| La Ligua | 4.015 | 859 | 493 | 366 | 3.156 | 1.026 | 2.130 |
| Petorca | 2.609 | 420 | 105 | 315 | 2.189 | 333 | 1.856 |
| Cabildo | 2.718 | 431 | 262 | 169 | 2.287 | 718 | 1.569 |
| Zapallar | 946 | 157 | 96 | 61 | 789 | 193 | 596 |
| Papudo | 588 | 127 | 107 | 20 | 461 | 170 | 291 |
| Departamento de San Felipe | 17.802 | 4.554 | 2.694 | 1.860 | 13.248 | 5.466 | 7.782 |
| Comunas: | | | | | | | |
| San Felipe | 8.426 | 2.528 | 2.155 | 373 | 5.898 | 4.330 | 1.568 |
| Panquehue | 1.181 | 264 | 3 | 261 | 917 | 14 | 903 |
| Catemu | 2.071 | 407 | 134 | 273 | 1.664 | 205 | 1.459 |
| Putendo | 3.906 | 902 | 272 | 630 | 3.004 | 560 | 2.444 |
| Santa Maria | 2.218 | 453 | 130 | 323 | 1.765 | 357 | 1.408 |
| Departamento de Los Andes | 14.290 | 3.548 | 2.515 | 1.033 | 10.742 | 5.611 | 5.131 |
| Comunas: | | | | | | | |
| Los Andes | 9.100 | 2.767 | 2.408 | 359 | 6.333 | 5.061 | 1.272 |
| Calle Larga | 1.844 | 346 | — | 346 | 1.498 | — | 1.498 |
| Rinconada | 1.092 | 151 | 107 | 44 | 941 | 550 | 391 |
| San Esteban | 2.254 | 284 | — | 284 | 1.970 | — | 1.970 |

POBLACION ECONOMICAMENTE ACTIVA E INACTIVA POR GRUPOS DE EDAD Y SEXO SEGUN AREAS DE EMPADRONAMIENTO

| EDAD AÑOS | Total General | POBLACION ACTIVA | | | POBLACION INACTIVA | | | |
|----------------|------------------|------------------|---------------|---------------|--------------------|---------------|---------------|---------------|
| | | Total | Urbano | Rural | Total | Urbano | Rural | |
| | | Totales | | | | | | |
| | 12 | 3.296 | 179 | 39 | 140 | 3.117 | 1.109 | 2.008 |
| | 13 | 2.626 | 241 | 58 | 183 | 2.385 | 938 | 1.447 |
| | 14 | 2.765 | 606 | 162 | 444 | 2.159 | 859 | 1.300 |
| 15 | a 19 | 12.456 | 6.214 | 2.174 | 4.040 | 6.242 | 2.759 | 3.483 |
| 20 | a 24 | 12.718 | 8.455 | 3.440 | 5.015 | 4.263 | 1.769 | 2.494 |
| 25 | a 29 | 8.480 | 5.201 | 2.313 | 2.888 | 3.279 | 1.443 | 1.836 |
| 30 | a 34 | 7.779 | 4.816 | 2.212 | 2.604 | 2.963 | 1.285 | 1.678 |
| 35 | a 39 | 7.824 | 4.712 | 2.133 | 2.579 | 3.112 | 1.282 | 1.830 |
| 40 | a 44 | 6.726 | 4.263 | 1.872 | 2.391 | 2.463 | 983 | 1.480 |
| 45 | a 49 | 5.530 | 3.396 | 1.409 | 1.987 | 2.134 | 888 | 1.246 |
| 50 | a 54 | 4.807 | 2.817 | 1.112 | 1.705 | 1.990 | 812 | 1.178 |
| 55 | a 59 | 3.542 | 2.091 | 830 | 1.261 | 1.451 | 639 | 812 |
| 60 | a 64 | 3.246 | 1.741 | 638 | 1.103 | 1.505 | 664 | 841 |
| 65 | a 69 | 2.193 | 1.134 | 412 | 722 | 1.059 | 495 | 564 |
| 70 | a 74 | 1.693 | 731 | 252 | 479 | 962 | 426 | 536 |
| 75 | y más | 1.750 | 525 | 152 | 373 | 1.225 | 545 | 680 |
| | Ignorados | 272 | 107 | 48 | 59 | 165 | 71 | 94 |
| TOTALES | | 87.703 | 47.229 | 19.256 | 27.973 | 40.474 | 16.967 | 23.507 |

| Hombres | | | | | | | | |
|----------------|-----------|---------------|---------------|---------------|---------------|--------------|--------------|--------------|
| | 12 | 1.652 | 125 | 22 | 103 | 1.527 | 540 | 987 |
| | 13 | 1.288 | 166 | 27 | 139 | 1.122 | 441 | 681 |
| | 14 | 1.422 | 433 | 86 | 347 | 989 | 390 | 599 |
| 15 | a 19 | 6.413 | 4.569 | 1.195 | 3.374 | 1.844 | 900 | 944 |
| 20 | a 24 | 6.948 | 6.635 | 2.259 | 4.376 | 313 | 181 | 132 |
| 25 | a 29 | 4.120 | 3.989 | 1.525 | 2.464 | 131 | 83 | 48 |
| 30 | a 34 | 3.929 | 3.818 | 1.533 | 2.285 | 111 | 71 | 40 |
| 35 | a 39 | 3.854 | 3.755 | 1.508 | 2.247 | 99 | 60 | 39 |
| 40 | a 44 | 3.589 | 3.484 | 1.393 | 2.091 | 105 | 63 | 42 |
| 45 | a 49 | 2.875 | 2.752 | 1.008 | 1.744 | 123 | 75 | 48 |
| 50 | a 54 | 2.379 | 2.229 | 762 | 1.467 | 150 | 106 | 44 |
| 55 | a 59 | 1.838 | 1.693 | 592 | 1.101 | 145 | 82 | 63 |
| 60 | a 64 | 1.594 | 1.417 | 446 | 971 | 177 | 104 | 73 |
| 65 | a 69 | 1.086 | 942 | 301 | 641 | 144 | 73 | 71 |
| 70 | a 74 | 790 | 593 | 176 | 417 | 197 | 95 | 102 |
| 75 | y más | 789 | 444 | 110 | 334 | 345 | 149 | 196 |
| | Ignorados | 169 | 89 | 41 | 48 | 80 | 37 | 43 |
| TOTALES | | 44.735 | 37.133 | 12.984 | 24.149 | 7.602 | 3.450 | 4.152 |

| Mujeres | | | | | | | | |
|----------------|-----------|---------------|---------------|--------------|--------------|---------------|---------------|---------------|
| | 12 | 1.644 | 54 | 17 | 37 | 1.590 | 569 | 1.021 |
| | 13 | 1.338 | 75 | 31 | 44 | 1.263 | 497 | 766 |
| | 14 | 1.343 | 173 | 76 | 97 | 1.170 | 469 | 701 |
| 15 | a 19 | 6.043 | 1.645 | 979 | 666 | 4.398 | 1.859 | 2.539 |
| 20 | a 24 | 5.770 | 1.820 | 1.181 | 639 | 3.950 | 1.588 | 2.362 |
| 25 | a 29 | 4.360 | 1.212 | 788 | 424 | 3.148 | 1.360 | 1.788 |
| 30 | a 34 | 3.850 | 998 | 679 | 319 | 2.852 | 1.214 | 1.638 |
| 35 | a 39 | 3.970 | 967 | 625 | 332 | 3.013 | 1.222 | 1.791 |
| 40 | a 44 | 3.137 | 779 | 479 | 300 | 2.358 | 920 | 1.438 |
| 45 | a 49 | 2.655 | 644 | 401 | 243 | 2.011 | 813 | 1.198 |
| 50 | a 54 | 2.428 | 588 | 350 | 238 | 1.840 | 706 | 1.134 |
| 55 | a 59 | 1.704 | 398 | 238 | 160 | 1.306 | 557 | 749 |
| 60 | a 64 | 1.652 | 324 | 192 | 132 | 1.328 | 560 | 768 |
| 65 | a 69 | 1.107 | 192 | 111 | 81 | 915 | 422 | 493 |
| 70 | a 74 | 903 | 138 | 76 | 62 | 765 | 331 | 434 |
| 75 | y más | 961 | 81 | 42 | 39 | 880 | 396 | 484 |
| | Ignorados | 103 | 18 | 7 | 11 | 85 | 34 | 51 |
| TOTALES | | 42.968 | 10.096 | 6.272 | 3.824 | 32.872 | 13.517 | 19.355 |

POBLACION ECONOMICAMENTE ACTIVA E INACTIVA POR GRUPOS DE EDAD Y SEXO SEGUN AREAS DE EMPADRONAMIENTO

| EDAD AÑOS | Total General | POBLACION ACTIVA | | | POBLACION INACTIVA | | |
|----------------|------------------|------------------|--------------|--------------|--------------------|--------------|--------------|
| | | Total | Urbano | Rural | Total | Rural | Urbano |
| Totales | | | | | | | |
| 12 | 322 | 36 | — | 36 | 286 | 79 | 207 |
| 13 | 274 | 48 | 4 | 44 | 226 | 84 | 142 |
| 14 | 272 | 83 | 14 | 69 | 189 | 54 | 135 |
| 15 a 19 | 1.226 | 690 | 169 | 521 | 536 | 162 | 374 |
| 20 a 24 | 973 | 592 | 194 | 398 | 381 | 140 | 241 |
| 25 a 29 | 734 | 424 | 164 | 260 | 310 | 109 | 201 |
| 30 a 34 | 688 | 421 | 162 | 259 | 267 | 86 | 181 |
| 35 a 39 | 719 | 407 | 143 | 264 | 312 | 107 | 205 |
| 40 a 44 | 623 | 398 | 130 | 268 | 225 | 52 | 173 |
| 45 a 49 | 537 | 321 | 107 | 214 | 216 | 82 | 134 |
| 50 a 54 | 439 | 251 | 73 | 178 | 188 | 68 | 120 |
| 55 a 59 | 313 | 172 | 51 | 121 | 141 | 47 | 94 |
| 60 a 64 | 293 | 155 | 56 | 99 | 138 | 50 | 88 |
| 65 a 69 | 213 | 123 | 44 | 79 | 90 | 34 | 56 |
| 70 a 74 | 164 | 67 | 18 | 49 | 97 | 29 | 68 |
| 75 y más | 195 | 61 | 16 | 45 | 134 | 57 | 77 |
| Ignorados | 11 | 6 | 2 | 4 | 5 | 4 | 1 |
| TOTALES | 7.796 | 4.255 | 1.347 | 2.908 | 3.741 | 1.244 | 2.497 |
| Hombres | | | | | | | |
| 12 | 163 | 25 | — | 25 | 138 | 36 | 102 |
| 13 | 140 | 33 | 1 | 32 | 107 | 33 | 74 |
| 14 | 139 | 60 | 8 | 52 | 79 | 25 | 54 |
| 15 a 19 | 623 | 525 | 92 | 433 | 98 | 38 | 60 |
| 20 a 24 | 485 | 465 | 121 | 344 | 20 | 16 | 4 |
| 25 a 29 | 349 | 337 | 101 | 236 | 12 | 2 | 10 |
| 30 a 34 | 368 | 359 | 116 | 243 | 9 | 7 | 2 |
| 35 a 39 | 341 | 330 | 92 | 238 | 11 | 10 | 1 |
| 40 a 44 | 330 | 324 | 88 | 236 | 6 | 2 | 4 |
| 45 a 49 | 270 | 258 | 65 | 193 | 12 | 5 | 7 |
| 50 a 54 | 209 | 196 | 46 | 150 | 13 | 8 | 5 |
| 55 a 59 | 153 | 146 | 35 | 111 | 7 | 4 | 3 |
| 60 a 64 | 139 | 126 | 38 | 88 | 13 | 9 | 4 |
| 65 a 69 | 112 | 103 | 30 | 73 | 9 | 3 | 6 |
| 70 a 74 | 66 | 53 | 11 | 42 | 13 | 3 | 10 |
| 75 y más | 87 | 51 | 8 | 43 | 36 | 15 | 21 |
| Ignorados | 7 | 5 | 2 | 3 | 2 | 2 | — |
| TOTALES | 3.981 | 3.396 | 854 | 2.542 | 585 | 218 | 367 |
| Mujeres | | | | | | | |
| 12 | 159 | 11 | — | 11 | 148 | 43 | 105 |
| 13 | 134 | 15 | 3 | 12 | 119 | 51 | 68 |
| 14 | 133 | 23 | 6 | 17 | 110 | 29 | 81 |
| 15 a 19 | 603 | 165 | 77 | 88 | 438 | 124 | 314 |
| 20 a 24 | 488 | 127 | 73 | 54 | 361 | 124 | 237 |
| 25 a 29 | 385 | 87 | 63 | 24 | 298 | 107 | 191 |
| 30 a 34 | 320 | 62 | 46 | 16 | 258 | 79 | 179 |
| 35 a 39 | 378 | 77 | 51 | 26 | 301 | 97 | 204 |
| 40 a 44 | 293 | 74 | 42 | 32 | 219 | 50 | 169 |
| 45 a 49 | 267 | 63 | 42 | 21 | 204 | 77 | 127 |
| 50 a 54 | 230 | 55 | 27 | 28 | 175 | 60 | 115 |
| 55 a 59 | 160 | 26 | 16 | 10 | 134 | 43 | 91 |
| 60 a 64 | 154 | 29 | 18 | 11 | 125 | 41 | 84 |
| 65 a 69 | 101 | 20 | 14 | 6 | 81 | 31 | 50 |
| 70 a 74 | 98 | 14 | 7 | 7 | 84 | 26 | 58 |
| 75 y más | 108 | 10 | 8 | 2 | 98 | 42 | 56 |
| Ignorados | 4 | 1 | — | 1 | 3 | 2 | 1 |
| TOTALES | 4.015 | 859 | 493 | 366 | 3.156 | 1.026 | 2.130 |

| POBLACION ECONOMICAMENTE ACTIVA E INACTIVA POR GRUPOS DE EDAD Y SEXO SEGUN AREAS DE EMPADRONAMIENTO | | | | | | | | |
|---|------------------|------------------|--------|-------|--------------------|--------|-------|--|
| EDAD AÑOS | Total General | POBLACION ACTIVA | | | POBLACION INACTIVA | | | |
| | | Total | Urbano | Rural | Total | Urbano | Rural | |

Totales:

| | | | | | | | | |
|----------------|-------|--------------|--------------|------------|--------------|--------------|------------|--------------|
| | 12 | 226 | 11 | — | 11 | 215 | 21 | 194 |
| | 13 | 201 | 19 | 3 | 16 | 182 | 27 | 155 |
| | 14 | 207 | 53 | 8 | 45 | 154 | 14 | 140 |
| 15 | a 19 | 789 | 411 | 41 | 370 | 378 | 59 | 319 |
| 20 | a 24 | 627 | 361 | 48 | 313 | 266 | 35 | 231 |
| 25 | a 29 | 485 | 283 | 30 | 253 | 202 | 26 | 176 |
| 30 | a 34 | 393 | 235 | 31 | 204 | 158 | 23 | 135 |
| 35 | a 39 | 457 | 258 | 36 | 222 | 199 | 39 | 160 |
| 40 | a 44 | 430 | 272 | 33 | 239 | 158 | 24 | 134 |
| 45 | a 49 | 367 | 221 | 20 | 201 | 146 | 21 | 125 |
| 50 | a 54 | 300 | 183 | 24 | 159 | 117 | 17 | 100 |
| 55 | a 59 | 208 | 122 | 25 | 97 | 86 | 18 | 68 |
| 60 | a 64 | 184 | 92 | 13 | 79 | 92 | 16 | 76 |
| 65 | a 69 | 142 | 72 | 6 | 66 | 70 | 13 | 57 |
| 70 | a 74 | 141 | 51 | 6 | 45 | 90 | 14 | 76 |
| 75 | y más | 157 | 50 | 3 | 47 | 107 | 17 | 90 |
| Ignorados | | 4 | 2 | — | 2 | 2 | — | 2 |
| TOTALES | | 5.318 | 2.696 | 327 | 2.369 | 2.622 | 384 | 2.238 |

Hombres:

| | | | | | | | | |
|----------------|-------|--------------|--------------|------------|--------------|------------|-----------|------------|
| | 12 | 106 | 9 | — | 9 | 97 | 14 | 83 |
| | 13 | 87 | 15 | 3 | 12 | 72 | 11 | 61 |
| | 14 | 109 | 40 | 5 | 35 | 69 | 6 | 63 |
| 15 | a 19 | 438 | 352 | 26 | 326 | 86 | 11 | 75 |
| 20 | a 24 | 320 | 306 | 27 | 279 | 14 | 2 | 12 |
| 25 | a 29 | 249 | 242 | 20 | 222 | 7 | — | 7 |
| 30 | a 34 | 212 | 202 | 22 | 180 | 10 | — | 10 |
| 35 | a 39 | 217 | 214 | 23 | 191 | 3 | — | 3 |
| 40 | a 44 | 238 | 233 | 25 | 208 | 5 | — | 5 |
| 45 | a 49 | 191 | 186 | 17 | 169 | 5 | 1 | 4 |
| 50 | a 54 | 157 | 154 | 20 | 134 | 3 | 1 | 2 |
| 55 | a 59 | 97 | 92 | 14 | 78 | 5 | 1 | 4 |
| 60 | a 64 | 89 | 80 | 10 | 70 | 9 | — | 9 |
| 65 | a 69 | 69 | 60 | 3 | 57 | 9 | — | 9 |
| 70 | a 74 | 55 | 47 | 6 | 41 | 8 | 1 | 7 |
| 75 | y más | 72 | 42 | 1 | 41 | 30 | 3 | 27 |
| Ignorados | | 3 | 2 | — | 2 | 1 | — | 1 |
| TOTALES | | 2.709 | 2.276 | 222 | 2.054 | 433 | 51 | 382 |

Mujeres:

| | | | | | | | | |
|----------------|-------|--------------|------------|------------|------------|--------------|------------|--------------|
| | 12 | 120 | 2 | — | 2 | 118 | 7 | 111 |
| | 13 | 114 | 4 | — | 4 | 110 | 16 | 94 |
| | 14 | 98 | 13 | 3 | 10 | 85 | 8 | 77 |
| 15 | a 19 | 351 | 59 | 15 | 44 | 292 | 48 | 244 |
| 20 | a 24 | 307 | 55 | 21 | 34 | 252 | 33 | 219 |
| 25 | a 29 | 236 | 41 | 10 | 31 | 195 | 26 | 169 |
| 30 | a 34 | 181 | 33 | 9 | 24 | 148 | 23 | 125 |
| 35 | a 39 | 240 | 44 | 13 | 31 | 196 | 39 | 157 |
| 40 | a 44 | 192 | 39 | 8 | 31 | 153 | 24 | 129 |
| 45 | a 49 | 176 | 35 | 3 | 32 | 141 | 20 | 121 |
| 50 | a 54 | 143 | 29 | 4 | 25 | 114 | 16 | 98 |
| 55 | a 59 | 111 | 30 | 11 | 19 | 81 | 17 | 64 |
| 60 | a 64 | 95 | 12 | 3 | 9 | 83 | 16 | 67 |
| 65 | a 69 | 73 | 12 | 3 | 9 | 61 | 13 | 48 |
| 70 | a 74 | 86 | 4 | — | 4 | 82 | 13 | 69 |
| 75 | y más | 85 | 8 | 2 | 6 | 77 | 14 | 63 |
| Ignorados | | 1 | — | — | — | 1 | — | 1 |
| TOTALES | | 2.609 | 420 | 105 | 315 | 2.189 | 333 | 1.856 |

**POBLACION ECONOMICAMENTE ACTIVA E INACTIVA POR GRUPOS DE EDAD
Y SEXO SEGUN AREAS DE EMPADRONAMIENTO**

| EDAD AÑOS | Total General | POBLACION ACTIVA | | | POBLACION INACTIVA | | | |
|----------------|------------------|------------------|------------|--------------|--------------------|------------|--------------|--|
| | | Total | Urbano | Rural | Total | Urbano | Rural | |
| | | Totales | | | | | | |
| | 254 | 13 | 2 | 11 | 241 | 66 | 175 | |
| | 190 | 23 | 5 | 18 | 167 | 38 | 129 | |
| | 201 | 41 | 13 | 28 | 160 | 50 | 110 | |
| 15 a 19 | 906 | 512 | 133 | 379 | 394 | 97 | 297 | |
| 20 a 24 | 802 | 506 | 124 | 382 | 296 | 88 | 208 | |
| 25 a 29 | 638 | 396 | 103 | 293 | 242 | 71 | 171 | |
| 30 a 34 | 551 | 350 | 90 | 260 | 201 | 67 | 134 | |
| 35 a 39 | 602 | 358 | 88 | 270 | 244 | 80 | 164 | |
| 40 a 44 | 436 | 315 | 100 | 215 | 121 | 31 | 90 | |
| 45 a 49 | 381 | 247 | 66 | 181 | 134 | 51 | 83 | |
| 50 a 54 | 333 | 200 | 43 | 157 | 133 | 51 | 82 | |
| 55 a 59 | 233 | 157 | 43 | 114 | 76 | 34 | 42 | |
| 60 a 64 | 198 | 119 | 28 | 91 | 79 | 37 | 42 | |
| 65 a 69 | 160 | 92 | 29 | 63 | 68 | 34 | 34 | |
| 70 a 74 | 98 | 49 | 19 | 30 | 49 | 19 | 30 | |
| 75 y más | 111 | 31 | 15 | 16 | 80 | 38 | 42 | |
| Ignorados | 25 | 5 | 4 | 1 | 20 | 10 | 10 | |
| TOTALES | 6.119 | 3.414 | 905 | 2.509 | 2.705 | 862 | 1.843 | |

Hombres

| | | | | | | | |
|----------------|--------------|--------------|------------|--------------|------------|------------|------------|
| | 123 | 11 | 1 | 10 | 112 | 34 | 78 |
| | 89 | 16 | 1 | 15 | 73 | 17 | 56 |
| | 92 | 33 | 6 | 27 | 59 | 22 | 37 |
| 15 a 19 | 511 | 436 | 91 | 345 | 75 | 21 | 54 |
| 20 a 24 | 440 | 431 | 78 | 353 | 9 | 1 | 8 |
| 25 a 29 | 351 | 350 | 77 | 273 | 1 | — | 1 |
| 30 a 34 | 323 | 318 | 69 | 249 | 5 | 2 | 3 |
| 35 a 39 | 331 | 327 | 68 | 259 | 4 | 2 | 2 |
| 40 a 44 | 279 | 278 | 79 | 199 | 1 | — | 1 |
| 45 a 49 | 221 | 219 | 47 | 172 | 2 | 1 | 1 |
| 50 a 54 | 177 | 171 | 27 | 144 | 6 | 5 | 1 |
| 55 a 59 | 147 | 141 | 35 | 106 | 6 | 5 | 1 |
| 60 a 64 | 108 | 97 | 15 | 82 | 11 | 6 | 5 |
| 65 a 69 | 92 | 82 | 20 | 62 | 10 | 7 | 3 |
| 70 a 74 | 55 | 45 | 15 | 30 | 10 | 6 | 4 |
| 75 y más | 47 | 24 | 11 | 13 | 23 | 11 | 12 |
| Ignorados | 15 | 4 | 3 | 1 | 11 | 4 | 7 |
| TOTALES | 3.401 | 2.983 | 643 | 2.340 | 418 | 144 | 274 |

Mujeres

| | | | | | | | |
|----------------|--------------|------------|------------|------------|--------------|------------|--------------|
| | 131 | 2 | 1 | 1 | 129 | 32 | 97 |
| | 101 | 7 | 4 | 3 | 94 | 21 | 73 |
| | 109 | 8 | 7 | 1 | 101 | 28 | 73 |
| 15 a 19 | 395 | 76 | 42 | 34 | 319 | 76 | 243 |
| 20 a 24 | 362 | 75 | 46 | 29 | 287 | 87 | 200 |
| 25 a 29 | 287 | 46 | 26 | 20 | 241 | 71 | 170 |
| 30 a 34 | 228 | 32 | 21 | 11 | 196 | 65 | 131 |
| 35 a 39 | 271 | 31 | 20 | 11 | 240 | 78 | 162 |
| 40 a 44 | 157 | 37 | 21 | 16 | 120 | 31 | 89 |
| 45 a 49 | 160 | 28 | 19 | 9 | 132 | 50 | 82 |
| 50 a 54 | 156 | 29 | 16 | 13 | 127 | 46 | 81 |
| 55 a 59 | 86 | 16 | 8 | 8 | 70 | 29 | 41 |
| 60 a 64 | 90 | 22 | 13 | 9 | 68 | 31 | 37 |
| 65 a 69 | 68 | 10 | 9 | 1 | 58 | 27 | 31 |
| 70 a 74 | 43 | 4 | 4 | — | 39 | 13 | 26 |
| 75 y más | 64 | 7 | 4 | 3 | 57 | 27 | 30 |
| Ignorados | 10 | 1 | 1 | — | 9 | 6 | 3 |
| TOTALES | 2.718 | 431 | 262 | 169 | 2.287 | 718 | 1.569 |

| POBLACION ECONOMICAMENTE ACTIVA E INACTIVA POR GRUPOS DE EDAD Y SEXO SEGUN AREAS DE EMPADRONAMIENTO | | | | | | | | |
|---|------------------|------------------|--------|-------|--------------------|--------|-------|-----|
| EDAD AÑOS | Total General | POBLACION ACTIVA | | | POBLACION INACTIVA | | | |
| | | Total | Urbano | Rural | Total | Urbano | Rural | |
| Totales | | | | | | | | |
| | 12 | 99 | 3 | 1 | 2 | 96 | 26 | 70 |
| | 13 | 65 | 4 | 1 | 3 | 61 | 12 | 49 |
| | 14 | 83 | 28 | 2 | 26 | 55 | 18 | 37 |
| 15 a | 19 | 334 | 197 | 43 | 154 | 137 | 31 | 106 |
| 20 a | 24 | 286 | 165 | 44 | 121 | 121 | 27 | 94 |
| 25 a | 29 | 215 | 146 | 40 | 106 | 69 | 16 | 53 |
| 30 a | 34 | 146 | 89 | 16 | 73 | 57 | 12 | 45 |
| 35 a | 39 | 176 | 103 | 28 | 75 | 73 | 21 | 52 |
| 40 a | 44 | 149 | 93 | 28 | 65 | 56 | 10 | 46 |
| 45 a | 49 | 124 | 83 | 16 | 67 | 41 | 12 | 29 |
| 50 a | 54 | 129 | 77 | 18 | 59 | 52 | 7 | 45 |
| 55 a | 59 | 76 | 50 | 12 | 38 | 26 | 8 | 18 |
| 60 a | 64 | 72 | 40 | 15 | 25 | 32 | 7 | 25 |
| 65 a | 69 | 62 | 32 | 5 | 27 | 30 | 9 | 21 |
| 70 a | 74 | 40 | 18 | 7 | 11 | 22 | 7 | 15 |
| 75 y más | | 42 | 19 | 4 | 15 | 23 | 5 | 18 |
| Ignorados | | 12 | 8 | 6 | 2 | 4 | 2 | 2 |
| TOTALES | | 2.110 | 1.155 | 286 | 869 | 955 | 230 | 725 |
| Hombres | | | | | | | | |
| | 12 | 54 | 3 | 1 | 2 | 51 | 11 | 40 |
| | 13 | 34 | 4 | 1 | 3 | 30 | 7 | 23 |
| | 14 | 47 | 25 | 1 | 24 | 22 | 7 | 15 |
| 15 a | 19 | 191 | 167 | 25 | 142 | 24 | 5 | 19 |
| 20 a | 24 | 147 | 139 | 25 | 114 | 8 | 1 | 7 |
| 25 a | 29 | 122 | 122 | 20 | 102 | — | — | — |
| 30 a | 34 | 85 | 84 | 13 | 71 | 1 | — | 1 |
| 35 a | 39 | 94 | 93 | 23 | 70 | 1 | — | 1 |
| 40 a | 44 | 79 | 79 | 21 | 58 | — | — | — |
| 45 a | 49 | 76 | 74 | 12 | 62 | 2 | — | 2 |
| 50 a | 54 | 67 | 65 | 11 | 54 | 2 | 1 | 1 |
| 55 a | 59 | 48 | 45 | 10 | 35 | 3 | — | 3 |
| 60 a | 64 | 38 | 34 | 11 | 23 | 4 | 1 | 3 |
| 65 a | 69 | 30 | 26 | 2 | 24 | 4 | 1 | 3 |
| 70 a | 74 | 20 | 15 | 6 | 9 | 5 | 2 | 3 |
| 75 y más | | 25 | 16 | 3 | 13 | 9 | 1 | 8 |
| Ignorados | | 7 | 7 | 5 | 2 | — | — | — |
| TOTALES | | 1.164 | 998 | 190 | 808 | 166 | 37 | 129 |
| Mujeres | | | | | | | | |
| | 12 | 45 | — | — | — | 45 | 15 | 30 |
| | 13 | 31 | — | — | — | 31 | 5 | 26 |
| | 14 | 36 | 3 | 1 | 2 | 33 | 11 | 22 |
| 15 a | 19 | 143 | 30 | 18 | 12 | 113 | 26 | 87 |
| 20 a | 24 | 139 | 26 | 19 | 7 | 113 | 26 | 87 |
| 25 a | 29 | 93 | 24 | 20 | 4 | 69 | 16 | 53 |
| 30 a | 34 | 61 | 5 | 3 | 2 | 56 | 12 | 44 |
| 35 a | 39 | 82 | 10 | 5 | 5 | 72 | 21 | 51 |
| 40 a | 44 | 70 | 14 | 7 | 7 | 56 | 10 | 46 |
| 45 a | 49 | 48 | 9 | 4 | 5 | 39 | 12 | 27 |
| 50 a | 54 | 62 | 12 | 7 | 5 | 50 | 6 | 44 |
| 55 a | 59 | 28 | 5 | 2 | 3 | 23 | 8 | 15 |
| 60 a | 64 | 34 | 6 | 4 | 2 | 28 | 6 | 22 |
| 65 a | 69 | 32 | 6 | 3 | 3 | 26 | 8 | 18 |
| 70 a | 74 | 20 | 3 | 1 | 2 | 17 | 5 | 12 |
| 75 y más | | 17 | 3 | 1 | 2 | 14 | 4 | 10 |
| Ignorados | | 5 | 1 | 1 | — | 4 | 2 | 2 |
| TOTALES | | 946 | 157 | 96 | 61 | 789 | 193 | 596 |

POBLACION ECONOMICAMENTE ACTIVA E INACTIVA POR GRUPOS DE EDAD Y SEXO SEGUN AREAS DE EMPADRONAMIENTO

| EDAD AÑOS | Total General | POBLACION ACTIVA | | | POBLACION INACTIVA | | |
|--------------|------------------|------------------|--------|-------|--------------------|--------|-------|
| | | Total | Urbano | Rural | Total | Urbano | Rural |

Totales

| | | | | | | | | |
|----------------|-------|--------------|------------|------------|------------|------------|------------|------------|
| | 12 | 57 | 3 | 2 | 1 | 54 | 18 | 36 |
| | 13 | 37 | 2 | 1 | 1 | 35 | 11 | 24 |
| | 14 | 43 | 12 | 6 | 6 | 31 | 12 | 19 |
| 15 | a 19 | 166 | 77 | 33 | 44 | 89 | 42 | 47 |
| 20 | a 24 | 200 | 122 | 57 | 65 | 78 | 26 | 52 |
| 25 | a 29 | 129 | 81 | 47 | 34 | 48 | 14 | 34 |
| 30 | a 34 | 97 | 67 | 39 | 28 | 30 | 11 | 19 |
| 35 | a 39 | 95 | 65 | 29 | 36 | 30 | 12 | 18 |
| 40 | a 44 | 92 | 61 | 32 | 29 | 31 | 10 | 21 |
| 45 | a 49 | 91 | 57 | 29 | 28 | 34 | 12 | 22 |
| 50 | a 54 | 52 | 33 | 22 | 11 | 19 | 9 | 10 |
| 55 | a 59 | 56 | 35 | 20 | 15 | 21 | 8 | 13 |
| 60 | a 64 | 41 | 25 | 11 | 14 | 16 | 7 | 9 |
| 65 | a 69 | 29 | 19 | 7 | 12 | 10 | 3 | 7 |
| 70 | a 74 | 22 | 10 | 7 | 3 | 12 | 6 | 6 |
| 75 | y más | 29 | 9 | 3 | 6 | 20 | 10 | 10 |
| Ignorados | | 1 | — | — | — | 1 | — | 1 |
| TOTALES | | 1.237 | 678 | 345 | 333 | 559 | 211 | 348 |

Hombres

| | | | | | | | | |
|----------------|-------|------------|------------|------------|------------|-----------|-----------|-----------|
| | 12 | 25 | 2 | 1 | 1 | 23 | 7 | 16 |
| | 13 | 21 | 2 | 1 | 1 | 19 | 5 | 14 |
| | 14 | 18 | 6 | 3 | 3 | 12 | 3 | 9 |
| 15 | a 19 | 84 | 65 | 22 | 43 | 19 | 11 | 8 |
| 20 | a 24 | 104 | 100 | 38 | 62 | 4 | — | 4 |
| 25 | a 29 | 69 | 68 | 37 | 31 | 1 | 1 | — |
| 30 | a 34 | 57 | 54 | 27 | 27 | 3 | 2 | 1 |
| 35 | a 39 | 51 | 50 | 17 | 33 | 1 | 1 | — |
| 40 | a 44 | 47 | 46 | 20 | 26 | 1 | 1 | — |
| 45 | a 49 | 52 | 50 | 22 | 28 | 2 | — | 2 |
| 50 | a 54 | 28 | 27 | 17 | 10 | 1 | 1 | — |
| 55 | a 59 | 30 | 29 | 14 | 15 | 1 | 1 | — |
| 60 | a 64 | 22 | 20 | 7 | 13 | 2 | 2 | — |
| 65 | a 69 | 18 | 17 | 5 | 12 | 1 | — | 1 |
| 70 | a 74 | 11 | 8 | 5 | 3 | 3 | 2 | 1 |
| 75 | y más | 12 | 7 | 2 | 5 | 5 | 4 | 1 |
| TOTALES | | 649 | 551 | 238 | 313 | 98 | 41 | 57 |

Mujeres

| | | | | | | | | |
|----------------|-------|------------|------------|------------|-----------|------------|------------|------------|
| | 12 | 32 | 1 | 1 | — | 31 | 11 | 20 |
| | 13 | 16 | — | — | — | 16 | 6 | 10 |
| | 14 | 25 | 6 | 3 | 3 | 19 | 9 | 10 |
| 15 | a 19 | 82 | 12 | 11 | 1 | 70 | 31 | 39 |
| 20 | a 24 | 96 | 22 | 19 | 3 | 74 | 26 | 48 |
| 25 | a 29 | 60 | 13 | 10 | 3 | 47 | 13 | 34 |
| 30 | a 34 | 40 | 13 | 12 | 1 | 27 | 9 | 18 |
| 35 | a 39 | 44 | 15 | 12 | 3 | 29 | 11 | 18 |
| 40 | a 44 | 45 | 15 | 12 | 3 | 30 | 9 | 21 |
| 45 | a 49 | 39 | 7 | 7 | — | 32 | 12 | 20 |
| 50 | a 54 | 24 | 6 | 5 | 1 | 18 | 8 | 10 |
| 55 | a 59 | 26 | 6 | 6 | — | 20 | 7 | 13 |
| 60 | a 64 | 19 | 5 | 4 | 1 | 14 | 5 | 9 |
| 65 | a 69 | 11 | 2 | 2 | — | 9 | 3 | 6 |
| 70 | a 74 | 11 | 2 | 2 | — | 9 | 4 | 5 |
| 75 | y más | 17 | 2 | 1 | 1 | 15 | 6 | 9 |
| Ignorados | | 1 | — | — | — | 1 | — | 1 |
| TOTALES | | 588 | 127 | 107 | 20 | 461 | 170 | 291 |

**POBLACION ECONOMICAMENTE ACTIVA E INACTIVA POR GRUPOS DE EDAD
Y SEXO SEGUN AREAS DE EMPADRONAMIENTO**

| EDAD AÑOS | Total General | POBLACION ACTIVA | | | POBLACION INACTIVA | | |
|--------------|------------------|------------------|--------|-------|--------------------|--------|-------|
| | | Total | Urbano | Rural | Total | Urbano | Rural |

Totales

| | | | | | | | | |
|----------------|-------|---------------|--------------|--------------|--------------|--------------|--------------|--------------|
| | 12 | 509 | 25 | 15 | 10 | 484 | 347 | 137 |
| | 13 | 448 | 28 | 22 | 6 | 420 | 314 | 106 |
| | 14 | 469 | 68 | 44 | 24 | 401 | 295 | 106 |
| 15 | a 19 | 2.126 | 912 | 646 | 266 | 1.214 | 903 | 311 |
| 20 | a 24 | 2.643 | 1.794 | 1.484 | 310 | 849 | 605 | 244 |
| 25 | a 29 | 1.586 | 981 | 754 | 227 | 605 | 486 | 119 |
| 30 | a 34 | 1.577 | 1.010 | 805 | 205 | 567 | 439 | 128 |
| 35 | a 39 | 1.472 | 931 | 756 | 175 | 541 | 398 | 143 |
| 40 | a 44 | 1.214 | 799 | 627 | 172 | 415 | 302 | 113 |
| 45 | a 49 | 1.011 | 638 | 490 | 148 | 373 | 264 | 109 |
| 50 | a 54 | 908 | 520 | 356 | 164 | 388 | 279 | 109 |
| 55 | a 59 | 661 | 389 | 292 | 97 | 272 | 201 | 71 |
| 60 | a 64 | 603 | 311 | 201 | 110 | 292 | 219 | 73 |
| 65 | a 69 | 387 | 176 | 135 | 41 | 211 | 168 | 43 |
| 70 | a 74 | 312 | 107 | 71 | 36 | 205 | 155 | 50 |
| 75 | y más | 303 | 81 | 47 | 34 | 222 | 165 | 57 |
| Ignorados | | 86 | 28 | 16 | 12 | 58 | 41 | 17 |
| TOTALES | | 16.315 | 8.798 | 6.761 | 2.037 | 7.517 | 5.581 | 1.936 |

Hombres

| | | | | | | | | |
|----------------|-------|--------------|--------------|--------------|--------------|--------------|--------------|------------|
| | 12 | 241 | 15 | 9 | 6 | 226 | 167 | 59 |
| | 13 | 211 | 12 | 9 | 3 | 199 | 159 | 40 |
| | 14 | 229 | 43 | 26 | 17 | 186 | 134 | 52 |
| 15 | a 19 | 1.011 | 567 | 352 | 215 | 444 | 326 | 118 |
| 20 | a 24 | 1.429 | 1.317 | 1.080 | 237 | 112 | 83 | 29 |
| 25 | a 29 | 743 | 687 | 496 | 191 | 56 | 53 | 3 |
| 30 | a 34 | 761 | 731 | 556 | 175 | 30 | 29 | 1 |
| 35 | a 39 | 694 | 663 | 523 | 140 | 31 | 30 | 1 |
| 40 | a 44 | 640 | 612 | 464 | 148 | 28 | 23 | 5 |
| 45 | a 49 | 489 | 457 | 337 | 120 | 32 | 28 | 4 |
| 50 | a 54 | 401 | 359 | 228 | 131 | 42 | 37 | 5 |
| 55 | a 59 | 317 | 281 | 199 | 82 | 36 | 28 | 8 |
| 60 | a 64 | 262 | 226 | 130 | 96 | 36 | 32 | 4 |
| 65 | a 69 | 159 | 133 | 99 | 34 | 26 | 20 | 6 |
| 70 | a 74 | 122 | 71 | 45 | 26 | 51 | 36 | 15 |
| 75 | y más | 127 | 71 | 39 | 32 | 56 | 43 | 13 |
| Ignorados | | 53 | 25 | 14 | 11 | 28 | 23 | 5 |
| TOTALES | | 7.889 | 6.270 | 4.606 | 1.664 | 1.619 | 1.251 | 368 |

Mujeres

| | | | | | | | | |
|----------------|-------|--------------|--------------|--------------|------------|--------------|--------------|--------------|
| | 12 | 268 | 10 | 6 | 4 | 258 | 180 | 78 |
| | 13 | 237 | 16 | 13 | 3 | 221 | 155 | 66 |
| | 14 | 240 | 25 | 18 | 7 | 215 | 161 | 54 |
| 15 | a 19 | 1.115 | 345 | 294 | 51 | 770 | 577 | 193 |
| 20 | a 24 | 1.214 | 477 | 404 | 73 | 737 | 522 | 215 |
| 25 | a 29 | 843 | 294 | 258 | 36 | 549 | 433 | 116 |
| 30 | a 34 | 816 | 279 | 249 | 30 | 537 | 410 | 127 |
| 35 | a 39 | 778 | 268 | 233 | 35 | 510 | 368 | 142 |
| 40 | a 44 | 574 | 187 | 163 | 24 | 387 | 279 | 108 |
| 45 | a 49 | 522 | 181 | 153 | 28 | 341 | 236 | 105 |
| 50 | a 54 | 507 | 161 | 128 | 33 | 346 | 242 | 104 |
| 55 | a 59 | 344 | 108 | 93 | 15 | 236 | 173 | 63 |
| 60 | a 64 | 341 | 85 | 71 | 14 | 256 | 187 | 69 |
| 65 | a 69 | 228 | 43 | 36 | 7 | 185 | 148 | 37 |
| 70 | a 74 | 190 | 36 | 26 | 10 | 154 | 119 | 35 |
| 75 | y más | 176 | 10 | 8 | 2 | 166 | 122 | 44 |
| Ignorados | | 33 | 3 | 2 | 1 | 30 | 18 | 12 |
| TOTALES | | 8.426 | 2.528 | 2.155 | 373 | 5.898 | 4.330 | 1.568 |

**POBLACION ECONOMICAMENTE ACTIVA E INACTIVA POR GRUPOS DE EDAD
Y SEXO SEGUN AREAS DE EMPADRONAMIENTO**

| EDAD AÑOS | Total General | POBLACION ACTIVA | | | POBLACION INACTIVA | | | |
|----------------|------------------|------------------|--------------|-----------|--------------------|--------------|-----------|--------------|
| | | Total | Urbano | Rural | Total | Urbano | Rural | |
| Totales | | | | | | | | |
| | 12 | 106 | 8 | — | 8 | 98 | 1 | 97 |
| | 13 | 73 | 18 | 1 | 17 | 55 | — | 55 |
| | 14 | 68 | 31 | — | 31 | 37 | — | 37 |
| 15 | a 19 | 369 | 228 | 5 | 223 | 141 | 2 | 139 |
| 20 | a a 24 | 370 | 243 | 4 | 239 | 127 | 3 | 124 |
| 25 | a a 29 | 278 | 189 | 3 | 186 | 89 | — | 89 |
| 30 | a a 34 | 274 | 175 | — | 175 | 99 | — | 99 |
| 35 | a a 39 | 279 | 180 | 1 | 179 | 99 | 3 | 96 |
| 40 | a a 44 | 238 | 163 | 2 | 161 | 75 | 1 | 74 |
| 45 | a a 49 | 190 | 132 | 2 | 130 | 58 | — | 58 |
| 50 | a a 54 | 167 | 125 | 1 | 124 | 42 | 1 | 41 |
| 55 | a a 59 | 135 | 91 | 1 | 90 | 44 | 3 | 41 |
| 60 | a a 64 | 101 | 70 | 1 | 69 | 31 | — | 31 |
| 65 | a a 69 | 72 | 39 | — | 39 | 33 | 1 | 32 |
| 70 | a a 74 | 35 | 23 | — | 23 | 12 | — | 12 |
| 75 | y más | 43 | 12 | — | 12 | 31 | 1 | 30 |
| | Ignorados | 18 | 7 | — | 7 | 11 | — | 11 |
| TOTALES | | 2.816 | 1.734 | 21 | 1.713 | 1.082 | 16 | 1.066 |
| Hombres | | | | | | | | |
| | 12 | 54 | 6 | — | 6 | 48 | 1 | 47 |
| | 13 | 39 | 15 | 1 | 14 | 24 | — | 24 |
| | 14 | 41 | 25 | — | 25 | 16 | — | 16 |
| 15 | a 19 | 215 | 182 | 3 | 179 | 33 | — | 33 |
| 20 | a a 24 | 217 | 210 | 3 | 207 | 7 | — | 7 |
| 25 | a a 29 | 163 | 162 | 3 | 159 | 1 | — | 1 |
| 30 | a a 34 | 155 | 155 | — | 155 | — | — | — |
| 35 | a a 39 | 157 | 157 | 1 | 156 | — | — | — |
| 40 | a a 44 | 133 | 131 | 2 | 129 | 2 | — | 2 |
| 45 | a a 49 | 111 | 110 | 2 | 108 | 1 | — | 1 |
| 50 | a a 54 | 108 | 108 | 1 | 107 | — | — | — |
| 55 | a a 59 | 78 | 74 | 1 | 73 | 4 | — | 4 |
| 60 | a a 64 | 61 | 60 | 1 | 59 | 1 | — | 1 |
| 65 | a a 69 | 41 | 36 | — | 36 | 5 | — | 5 |
| 70 | a a 74 | 26 | 22 | — | 22 | 4 | — | 4 |
| 75 | y más | 21 | 11 | — | 11 | 10 | 1 | 9 |
| | Ignorados | 15 | 6 | — | 6 | 9 | — | 9 |
| TOTALES | | 1.635 | 1.470 | 18 | 1.452 | 165 | 2 | 163 |
| Mujeres | | | | | | | | |
| | 12 | 52 | 2 | — | 2 | 50 | — | 50 |
| | 13 | 34 | 3 | — | 3 | 31 | — | 31 |
| | 14 | 27 | 6 | — | 6 | 21 | — | 21 |
| 15 | a 19 | 154 | 46 | 2 | 44 | 108 | 2 | 106 |
| 20 | a a 24 | 153 | 33 | 1 | 32 | 120 | 3 | 117 |
| 25 | a a 29 | 115 | 27 | — | 27 | 88 | — | 88 |
| 30 | a a 34 | 119 | 20 | — | 20 | 99 | — | 99 |
| 35 | a a 39 | 122 | 23 | — | 23 | 99 | 3 | 96 |
| 40 | a a 44 | 105 | 32 | — | 32 | 73 | 1 | 72 |
| 45 | a a 49 | 79 | 22 | — | 22 | 57 | — | 57 |
| 50 | a a 54 | 59 | 17 | — | 17 | 42 | 1 | 41 |
| 55 | a a 59 | 57 | 17 | — | 17 | 40 | 3 | 37 |
| 60 | a a 64 | 40 | 10 | — | 10 | 30 | — | 30 |
| 65 | a a 69 | 31 | 3 | — | 3 | 28 | 1 | 27 |
| 70 | a a 74 | 9 | 1 | — | 1 | 8 | — | 8 |
| 75 | y más | 22 | 1 | — | 1 | 21 | — | 21 |
| | Ignorados | 3 | 1 | — | 1 | 2 | — | 2 |
| TOTALES | | 1.181 | 264 | 3 | 261 | 917 | 14 | 903 |

**POBLACION ECONOMICAMENTE ACTIVA E INACTIVA POR GRUPOS DE EDAD
Y SEXO SEGUN AREAS DE EMPADRONAMIENTO**

| EDAD AÑOS | Total General | POBLACION ACTIVA | | | POBLACION INACTIVA | | | |
|----------------|------------------|------------------|--------------|------------|--------------------|--------------|------------|--------------|
| | | Total | Urbano | Rural | Total | Urbano | Rural | |
| Totales | | | | | | | | |
| | 12 | 192 | 13 | 2 | 11 | 179 | 23 | 156 |
| | 13 | 155 | 21 | 2 | 19 | 134 | 10 | 124 |
| | 14 | 149 | 36 | 5 | 31 | 113 | 14 | 99 |
| 15 | a 19 | 621 | 359 | 38 | 321 | 262 | 30 | 232 |
| 20 | a 24 | 546 | 330 | 48 | 282 | 216 | 27 | 189 |
| 25 | a 29 | 444 | 265 | 39 | 226 | 179 | 29 | 150 |
| 30 | a 34 | 375 | 229 | 44 | 185 | 146 | 19 | 127 |
| 35 | a 39 | 386 | 237 | 49 | 188 | 149 | 19 | 130 |
| 40 | a 44 | 317 | 183 | 35 | 148 | 134 | 13 | 121 |
| 45 | a 49 | 287 | 175 | 26 | 149 | 112 | 9 | 103 |
| 50 | a 54 | 253 | 159 | 29 | 130 | 94 | 13 | 81 |
| 55 | a 59 | 183 | 118 | 20 | 98 | 65 | 9 | 56 |
| 60 | a 64 | 180 | 110 | 17 | 93 | 70 | 12 | 58 |
| 65 | a 69 | 136 | 76 | 16 | 60 | 60 | 9 | 51 |
| 70 | a 74 | 96 | 49 | 12 | 37 | 47 | 5 | 42 |
| 75 | y más | 79 | 29 | 6 | 23 | 50 | 7 | 43 |
| Ignorados | | 12 | 7 | — | 7 | 5 | — | 5 |
| TOTALES | | 4.411 | 2.396 | 388 | 2.008 | 2.015 | 248 | 1.767 |
| Hombres | | | | | | | | |
| | 12 | 108 | 10 | — | 10 | 98 | 13 | 85 |
| | 13 | 82 | 15 | 1 | 14 | 67 | 4 | 63 |
| | 14 | 78 | 25 | 2 | 23 | 53 | 6 | 47 |
| 15 | a 19 | 354 | 288 | 19 | 269 | 66 | 9 | 57 |
| 20 | a 24 | 282 | 273 | 29 | 244 | 9 | 2 | 7 |
| 25 | a 29 | 222 | 220 | 27 | 193 | 2 | 1 | 1 |
| 30 | a 34 | 188 | 187 | 27 | 160 | 1 | — | 1 |
| 35 | a 39 | 204 | 201 | 34 | 167 | 3 | — | 3 |
| 40 | a 44 | 153 | 147 | 23 | 124 | 6 | 1 | 5 |
| 45 | a 49 | 159 | 154 | 21 | 133 | 5 | 1 | 4 |
| 50 | a 54 | 134 | 133 | 19 | 114 | 1 | — | 1 |
| 55 | a 59 | 111 | 106 | 17 | 89 | 5 | 1 | 4 |
| 60 | a 64 | 104 | 97 | 12 | 85 | 7 | 2 | 5 |
| 65 | a 69 | 67 | 60 | 10 | 50 | 7 | 1 | 6 |
| 70 | a 74 | 51 | 44 | 9 | 35 | 7 | — | 7 |
| 75 | y más | 37 | 25 | 4 | 21 | 12 | 2 | 10 |
| Ignorados | | 6 | 4 | — | 4 | 2 | — | 2 |
| TOTALES | | 2.340 | 1.989 | 254 | 1.735 | 351 | 43 | 308 |
| Mujeres | | | | | | | | |
| | 12 | 84 | 3 | 2 | 1 | 81 | 10 | 71 |
| | 13 | 73 | 6 | 1 | 5 | 67 | 6 | 61 |
| | 14 | 71 | 11 | 3 | 8 | 60 | 8 | 52 |
| 15 | a 19 | 267 | 71 | 19 | 52 | 196 | 21 | 175 |
| 20 | a 24 | 264 | 57 | 19 | 38 | 207 | 25 | 182 |
| 25 | a 29 | 222 | 45 | 12 | 33 | 177 | 28 | 149 |
| 30 | a 34 | 187 | 42 | 17 | 25 | 145 | 19 | 126 |
| 35 | a 39 | 182 | 36 | 15 | 21 | 146 | 19 | 127 |
| 40 | a 44 | 164 | 36 | 12 | 24 | 128 | 12 | 116 |
| 45 | a 49 | 128 | 21 | 5 | 16 | 107 | 8 | 99 |
| 50 | a 54 | 119 | 26 | 10 | 16 | 93 | 13 | 80 |
| 55 | a 59 | 72 | 12 | 3 | 9 | 60 | 8 | 52 |
| 60 | a 64 | 76 | 13 | 5 | 8 | 63 | 10 | 53 |
| 65 | a 69 | 69 | 16 | 6 | 10 | 53 | 8 | 45 |
| 70 | a 74 | 45 | 5 | 3 | 2 | 40 | 5 | 35 |
| 75 | y más | 42 | 4 | 2 | 2 | 38 | 5 | 33 |
| Ignorados | | 6 | 3 | — | 3 | 3 | — | 3 |
| TOTALES | | 2.071 | 407 | 134 | 273 | 1.664 | 205 | 1.459 |

Comuna de Putaendo

Cuadro No 7

POBLACION ECONOMICAMENTE ACTIVA E INACTIVA POR GRUPOS DE EDAD Y SEXO SEGUN AREAS DE EMPADRONAMIENTO

| EDAD AÑOS | Total General | POBLACION ACTIVA | | | POBLACION INACTIVA | | | |
|----------------|------------------|------------------|--------------|------------|--------------------|--------------|------------|--------------|
| | | Total | Urbano | Rural | Total | Urbano | Rural | |
| | | Totales | | | | | | |
| | 12 | 312 | 14 | — | 14 | 298 | 44 | 254 |
| | 13 | 196 | 12 | 1 | 11 | 184 | 30 | 154 |
| | 14 | 221 | 47 | 7 | 40 | 174 | 24 | 150 |
| 15 | a 19 | 1.003 | 493 | 62 | 431 | 510 | 86 | 424 |
| 20 | a 24 | 938 | 601 | 93 | 508 | 337 | 64 | 273 |
| 25 | a 29 | 733 | 445 | 90 | 355 | 288 | 60 | 228 |
| 30 | a 34 | 703 | 442 | 99 | 343 | 261 | 54 | 207 |
| 35 | a 39 | 626 | 378 | 92 | 286 | 248 | 42 | 206 |
| 40 | a 44 | 600 | 357 | 65 | 292 | 243 | 48 | 195 |
| 45 | a 49 | 490 | 278 | 54 | 224 | 212 | 40 | 172 |
| 50 | a 54 | 446 | 250 | 41 | 209 | 196 | 37 | 159 |
| 55 | a 59 | 373 | 219 | 43 | 176 | 154 | 41 | 113 |
| 60 | a 64 | 379 | 183 | 25 | 158 | 196 | 38 | 158 |
| 65 | a 69 | 208 | 108 | 18 | 90 | 100 | 24 | 76 |
| 70 | a 74 | 169 | 84 | 15 | 69 | 85 | 16 | 69 |
| 75 | y más | 200 | 63 | 7 | 56 | 137 | 36 | 101 |
| Ignorados | | 23 | 9 | — | 9 | 14 | 1 | 13 |
| TOTALES | | 7.020 | 3.983 | 712 | 3.271 | 3.637 | 685 | 2.952 |

Hombres

| | | | | | | | | |
|----------------|-------|--------------|--------------|------------|--------------|------------|------------|------------|
| | 12 | 161 | 12 | — | 12 | 149 | 20 | 129 |
| | 13 | 89 | 8 | — | 8 | 81 | 12 | 69 |
| | 14 | 121 | 34 | 2 | 32 | 87 | 11 | 76 |
| 15 | a 19 | 497 | 371 | 32 | 339 | 126 | 25 | 101 |
| 20 | a 24 | 455 | 435 | 51 | 384 | 20 | 5 | 15 |
| 25 | a 29 | 330 | 319 | 55 | 264 | 11 | 2 | 9 |
| 30 | a 34 | 356 | 343 | 65 | 278 | 13 | 7 | 6 |
| 35 | a 39 | 296 | 286 | 57 | 229 | 10 | 3 | 7 |
| 40 | a 44 | 306 | 295 | 44 | 251 | 11 | 5 | 6 |
| 45 | a 49 | 234 | 222 | 33 | 189 | 12 | 6 | 6 |
| 50 | a 54 | 222 | 209 | 28 | 181 | 13 | 6 | 7 |
| 55 | a 59 | 189 | 170 | 27 | 143 | 19 | 4 | 15 |
| 60 | a 64 | 173 | 154 | 15 | 139 | 19 | 7 | 12 |
| 65 | a 69 | 101 | 94 | 16 | 78 | 7 | 1 | 6 |
| 70 | a 74 | 79 | 67 | 9 | 58 | 12 | 3 | 9 |
| 75 | y más | 92 | 55 | 6 | 49 | 37 | 8 | 29 |
| Ignorados | | 13 | 7 | — | 7 | 6 | — | 6 |
| TOTALES | | 3.714 | 3.081 | 440 | 2.641 | 633 | 125 | 508 |

Mujeres

| | | | | | | | | |
|----------------|-------|--------------|------------|------------|------------|--------------|------------|--------------|
| | 12 | 151 | 2 | — | 2 | 149 | 24 | 125 |
| | 13 | 107 | 4 | 1 | 3 | 103 | 18 | 85 |
| | 14 | 100 | 13 | 5 | 8 | 87 | 13 | 74 |
| 15 | a 19 | 506 | 122 | 30 | 92 | 384 | 61 | 323 |
| 20 | a 24 | 483 | 166 | 42 | 124 | 317 | 59 | 258 |
| 25 | a 29 | 403 | 126 | 35 | 91 | 277 | 58 | 219 |
| 30 | a 34 | 347 | 99 | 34 | 65 | 248 | 47 | 201 |
| 35 | a 39 | 330 | 92 | 35 | 57 | 238 | 39 | 199 |
| 40 | a 44 | 294 | 62 | 21 | 41 | 232 | 43 | 189 |
| 45 | a 49 | 256 | 56 | 21 | 35 | 200 | 34 | 166 |
| 50 | a 54 | 224 | 41 | 13 | 28 | 183 | 31 | 152 |
| 55 | a 59 | 184 | 49 | 16 | 33 | 135 | 37 | 98 |
| 60 | a 64 | 206 | 29 | 10 | 19 | 177 | 31 | 146 |
| 65 | a 69 | 107 | 14 | 2 | 12 | 93 | 23 | 70 |
| 70 | a 74 | 90 | 17 | 6 | 11 | 73 | 13 | 60 |
| 75 | y más | 108 | 8 | 1 | 7 | 100 | 28 | 72 |
| Ignorados | | 10 | 2 | — | 2 | 8 | 1 | 7 |
| TOTALES | | 3.906 | 902 | 272 | 630 | 3.004 | 560 | 2.444 |

Comuna de Santa María

Cuadro N.º 7

POBLACION ECONOMICAMENTE ACTIVA E INACTIVA POR GRUPOS DE EDAD Y SEXO SEGUN AREAS DE EMPADRONAMIENTO

| EDAD AÑOS | Total General | POBLACION ACTIVA | | | POBLACION INACTIVA | | | |
|----------------|------------------|------------------|--------------|------------|--------------------|--------------|------------|--------------|
| | | Total | Urbano | Rural | Total | Urbano | Rural | |
| | | Totales | | | | | | |
| | 12 | 178 | 6 | 2 | 4 | 172 | 30 | 142 |
| | 13 | 145 | 11 | 1 | 10 | 134 | 34 | 100 |
| | 14 | 136 | 38 | 3 | 35 | 98 | 17 | 81 |
| 15 | a 19 | 637 | 361 | 68 | 293 | 276 | 62 | 214 |
| 20 | a 24 | 575 | 371 | 76 | 295 | 204 | 30 | 174 |
| 25 | a 29 | 385 | 220 | 38 | 182 | 165 | 37 | 128 |
| 30 | a 34 | 381 | 228 | 52 | 176 | 153 | 31 | 122 |
| 35 | a 39 | 388 | 224 | 51 | 173 | 164 | 28 | 136 |
| 40 | a 44 | 364 | 217 | 40 | 177 | 147 | 25 | 122 |
| 45 | a 49 | 308 | 189 | 45 | 144 | 119 | 20 | 99 |
| 50 | a 54 | 267 | 138 | 21 | 117 | 129 | 30 | 99 |
| 55 | a 59 | 205 | 115 | 27 | 88 | 90 | 26 | 64 |
| 60 | a 64 | 192 | 103 | 30 | 73 | 89 | 22 | 67 |
| 65 | a 69 | 124 | 65 | 11 | 54 | 59 | 9 | 50 |
| 70 | a 74 | 102 | 54 | 12 | 42 | 48 | 9 | 39 |
| 75 | y más | 113 | 46 | 13 | 33 | 67 | 12 | 55 |
| Ignorados | | 3 | — | — | — | 3 | — | 3 |
| TOTALES | | 4.503 | 2.386 | 490 | 1.896 | 2.117 | 422 | 1.695 |

Hombres

| | | | | | | | | |
|----------------|-------|--------------|--------------|------------|--------------|------------|-----------|------------|
| | 12 | 85 | 4 | 2 | 2 | 81 | 13 | 68 |
| | 13 | 65 | 8 | 1 | 7 | 57 | 18 | 39 |
| | 14 | 84 | 27 | 2 | 25 | 57 | 10 | 47 |
| 15 | a 19 | 365 | 287 | 44 | 243 | 78 | 18 | 60 |
| 20 | a 24 | 287 | 281 | 53 | 228 | 6 | 1 | 5 |
| 25 | a 29 | 171 | 169 | 25 | 144 | 2 | — | 2 |
| 30 | a 34 | 185 | 182 | 40 | 142 | 3 | 1 | 2 |
| 35 | a 39 | 182 | 180 | 35 | 145 | 2 | — | 2 |
| 40 | a 44 | 193 | 188 | 35 | 153 | 5 | — | 5 |
| 45 | a 49 | 164 | 160 | 35 | 125 | 4 | — | 4 |
| 50 | a 54 | 122 | 117 | 15 | 102 | 5 | 2 | 3 |
| 55 | a 59 | 106 | 99 | 23 | 76 | 7 | — | 7 |
| 60 | a 64 | 95 | 89 | 25 | 64 | 6 | — | 6 |
| 65 | a 69 | 63 | 56 | 5 | 51 | 7 | — | 7 |
| 70 | a 74 | 59 | 47 | 9 | 38 | 12 | — | 12 |
| 75 | y más | 57 | 39 | 11 | 28 | 18 | 2 | 16 |
| Ignorados | | 2 | — | — | — | 2 | — | 2 |
| TOTALES | | 2.285 | 1.933 | 360 | 1.573 | 352 | 65 | 287 |

Mujeres

| | | | | | | | | |
|----------------|-------|--------------|------------|------------|------------|--------------|------------|--------------|
| | 12 | 93 | 2 | — | 2 | 91 | 17 | 74 |
| | 13 | 80 | 3 | — | 3 | 77 | 16 | 61 |
| | 14 | 52 | 11 | 1 | 10 | 41 | 7 | 34 |
| 15 | a 19 | 272 | 74 | 24 | 50 | 198 | 44 | 154 |
| 20 | a 24 | 288 | 90 | 23 | 67 | 198 | 29 | 169 |
| 25 | a 29 | 214 | 51 | 13 | 38 | 163 | 37 | 126 |
| 30 | a 34 | 196 | 46 | 12 | 34 | 150 | 30 | 120 |
| 35 | a 39 | 206 | 44 | 16 | 28 | 162 | 28 | 134 |
| 40 | a 44 | 171 | 29 | 5 | 24 | 142 | 25 | 117 |
| 45 | a 49 | 144 | 29 | 10 | 19 | 115 | 20 | 95 |
| 50 | a 54 | 145 | 21 | 6 | 15 | 124 | 28 | 96 |
| 55 | a 59 | 99 | 16 | 4 | 12 | 83 | 26 | 57 |
| 60 | a 64 | 97 | 14 | 5 | 9 | 83 | 22 | 61 |
| 65 | a 69 | 61 | 9 | 6 | 3 | 52 | 9 | 43 |
| 70 | a 74 | 43 | 7 | 3 | 4 | 36 | 9 | 27 |
| 75 | y más | 56 | 7 | 2 | 5 | 49 | 10 | 39 |
| Ignorados | | 1 | — | — | — | 1 | — | 1 |
| TOTALES | | 2.218 | 453 | 130 | 323 | 1.765 | 357 | 1.408 |

POBLACION ECONOMICAMENTE ACTIVA E INACTIVA POR GRUPOS DE EDAD Y SEXO SEGUN AREAS DE EMPADRONAMIENTO

| EDAD AÑOS | Total General | POBLACION ACTIVA | | | POBLACION INACTIVA | | | |
|-----------------|------------------|------------------|---------------|--------------|--------------------|--------------|--------------|--------------|
| | | Total | Urbano | Rural | Total | Urbano | Rural | |
| Totales | | | | | | | | |
| | 12 | 563 | 20 | 12 | 8 | 543 | 403 | 140 |
| | 13 | 459 | 19 | 9 | 10 | 440 | 340 | 100 |
| | 14 | 509 | 80 | 49 | 31 | 429 | 326 | 103 |
| 15 | a 19 | 2.606 | 1.137 | 839 | 298 | 1.469 | 1.195 | 274 |
| 20 | a 24 | 3.393 | 2.574 | 1.144 | 1.430 | 819 | 655 | 164 |
| 25 | a 29 | 1.840 | 1.163 | 923 | 240 | 677 | 554 | 123 |
| 30 | a 34 | 1.707 | 1.073 | 811 | 262 | 634 | 496 | 138 |
| 35 | a 39 | 1.647 | 1.015 | 776 | 239 | 632 | 490 | 142 |
| 40 | a 44 | 1.425 | 907 | 710 | 197 | 518 | 418 | 100 |
| 45 | a 49 | 1.049 | 647 | 496 | 151 | 402 | 338 | 64 |
| 50 | a 54 | 857 | 528 | 427 | 101 | 329 | 264 | 65 |
| 55 | a 59 | 589 | 321 | 248 | 73 | 268 | 226 | 42 |
| 60 | a 64 | 566 | 286 | 213 | 73 | 280 | 232 | 48 |
| 65 | a 69 | 357 | 160 | 123 | 37 | 197 | 168 | 29 |
| 70 | a 74 | 264 | 97 | 71 | 26 | 167 | 143 | 24 |
| 75 | y más | 251 | 41 | 30 | 11 | 210 | 182 | 28 |
| | Ignorados | 43 | 25 | 19 | 6 | 18 | 4 | 14 |
| TOTALES. | | 18.125 | 10.093 | 6.900 | 3.193 | 8.032 | 6.434 | 1.598 |
| Hombres | | | | | | | | |
| | 12 | 280 | 10 | 5 | 5 | 270 | 199 | 71 |
| | 13 | 222 | 11 | 2 | 9 | 211 | 154 | 57 |
| | 14 | 240 | 43 | 22 | 21 | 197 | 154 | 43 |
| 15 | a 19 | 1.139 | 624 | 408 | 216 | 515 | 422 | 93 |
| 20 | a 24 | 2.086 | 2.013 | 646 | 1.367 | 73 | 66 | 7 |
| 25 | a 29 | 817 | 789 | 593 | 196 | 28 | 24 | 4 |
| 30 | a 34 | 787 | 765 | 540 | 225 | 22 | 21 | 1 |
| 35 | a 39 | 795 | 775 | 567 | 208 | 20 | 14 | 6 |
| 40 | a 44 | 740 | 707 | 530 | 177 | 33 | 31 | 2 |
| 45 | a 49 | 527 | 495 | 365 | 130 | 32 | 31 | 1 |
| 50 | a 54 | 438 | 388 | 304 | 84 | 50 | 43 | 7 |
| 55 | a 59 | 281 | 239 | 175 | 64 | 42 | 38 | 4 |
| 60 | a 64 | 267 | 219 | 156 | 63 | 48 | 40 | 8 |
| 65 | a 69 | 171 | 128 | 95 | 33 | 43 | 38 | 5 |
| 70 | a 74 | 116 | 71 | 49 | 22 | 45 | 40 | 5 |
| 75 | y más | 86 | 26 | 18 | 8 | 60 | 55 | 5 |
| | Ignorados | 33 | 23 | 17 | 6 | 10 | 3 | 7 |
| TOTALES | | 9.025 | 7.326 | 4.492 | 2.834 | 1.699 | 1.373 | 326 |
| Mujeres | | | | | | | | |
| | 12 | 283 | 10 | 7 | 3 | 273 | 204 | 69 |
| | 13 | 237 | 8 | 7 | 1 | 229 | 186 | 43 |
| | 14 | 269 | 37 | 27 | 10 | 232 | 172 | 60 |
| 15 | a 19 | 1.467 | 513 | 431 | 82 | 954 | 773 | 181 |
| 20 | a 24 | 1.307 | 561 | 498 | 63 | 746 | 589 | 157 |
| 25 | a 29 | 1.023 | 374 | 330 | 44 | 649 | 530 | 119 |
| 30 | a 34 | 920 | 308 | 271 | 37 | 612 | 475 | 137 |
| 35 | a 39 | 852 | 240 | 209 | 31 | 612 | 476 | 136 |
| 40 | a 44 | 685 | 200 | 180 | 20 | 485 | 387 | 98 |
| 45 | a 49 | 522 | 152 | 131 | 21 | 370 | 307 | 63 |
| 50 | a 54 | 419 | 140 | 123 | 17 | 279 | 221 | 58 |
| 55 | a 59 | 308 | 82 | 73 | 9 | 226 | 188 | 38 |
| 60 | a 64 | 299 | 67 | 57 | 10 | 232 | 192 | 40 |
| 65 | a 69 | 186 | 32 | 28 | 4 | 154 | 130 | 24 |
| 70 | a 74 | 148 | 26 | 22 | 4 | 122 | 103 | 19 |
| 75 | y más | 165 | 15 | 12 | 3 | 150 | 127 | 23 |
| | Ignorados | 10 | 2 | 2 | — | 8 | 1 | 7 |
| TOTALES | | 9.100 | 2.767 | 2.408 | 359 | 6.333 | 5.061 | 1.272 |

POBLACION ECONOMICAMENTE ACTIVA E INACTIVA POR GRUPOS DE EDAD Y SEXO SEGUN AREAS DE EMPADRONAMIENTO

| EDAD AÑOS | Total General | POBLACION ACTIVA | | | POBLACION INACTIVA | | | |
|----------------|------------------|------------------|--------------|----------|--------------------|--------------|----------|--------------|
| | | Total | Urbano | Rural | Total | Urbano | Rural | |
| | | Totales | | | | | | |
| | 12 | 166 | 6 | — | 6 | 160 | — | 160 |
| | 13 | 151 | 8 | — | 8 | 143 | — | 143 |
| | 14 | 159 | 24 | — | 24 | 135 | — | 135 |
| 15 | a 19 | 631 | 300 | — | 300 | 331 | — | 331 |
| 20 | a 24 | 477 | 291 | — | 291 | 186 | — | 186 |
| 25 | a 29 | 371 | 232 | — | 232 | 139 | — | 139 |
| 30 | a 34 | 209 | 175 | — | 175 | 134 | — | 134 |
| 35 | a 39 | 328 | 193 | — | 193 | 135 | — | 135 |
| 40 | a 44 | 285 | 175 | — | 175 | 110 | — | 110 |
| 45 | a 49 | 251 | 151 | — | 151 | 100 | — | 100 |
| 50 | a 54 | 253 | 139 | — | 139 | 114 | — | 114 |
| 55 | a 59 | 185 | 116 | — | 116 | 69 | — | 69 |
| 60 | a 64 | 131 | 69 | — | 69 | 62 | — | 62 |
| 65 | a 69 | 102 | 59 | — | 59 | 43 | — | 43 |
| 70 | a 74 | 85 | 40 | — | 40 | 45 | — | 45 |
| 75 | y más | 83 | 27 | — | 27 | 56 | — | 56 |
| | Ignorados | 7 | 4 | — | 4 | 3 | — | 3 |
| TOTALES | | 3.974 | 2.009 | — | 2.009 | 1.965 | — | 1.965 |

Hombres

| | | | | | | | | |
|----------------|-----------|--------------|--------------|----------|--------------|------------|----------|------------|
| | 12 | 96 | 5 | — | 5 | 91 | — | 91 |
| | 13 | 81 | 4 | — | 4 | 77 | — | 77 |
| | 14 | 93 | 20 | — | 20 | 73 | — | 73 |
| 15 | a 19 | 401 | 246 | — | 246 | 155 | — | 155 |
| 20 | a 24 | 238 | 231 | — | 231 | 7 | — | 7 |
| 25 | a 29 | 192 | 188 | — | 188 | 4 | — | 4 |
| 30 | a 34 | 158 | 150 | — | 150 | 8 | — | 8 |
| 35 | a 39 | 154 | 149 | — | 149 | 5 | — | 5 |
| 40 | a 44 | 151 | 148 | — | 148 | 3 | — | 3 |
| 45 | a 49 | 142 | 136 | — | 136 | 6 | — | 6 |
| 50 | a 54 | 120 | 117 | — | 117 | 3 | — | 3 |
| 55 | a 59 | 100 | 97 | — | 97 | 3 | — | 3 |
| 60 | a 64 | 66 | 64 | — | 64 | 2 | — | 2 |
| 65 | a 69 | 52 | 47 | — | 47 | 5 | — | 5 |
| 70 | a 74 | 43 | 33 | — | 33 | 10 | — | 10 |
| 75 | y más | 39 | 25 | — | 25 | 14 | — | 14 |
| | Ignorados | 4 | 3 | — | 3 | 1 | — | 1 |
| TOTALES | | 2.130 | 1.663 | — | 1.663 | 467 | — | 467 |

Mujeres

| | | | | | | | | |
|----------------|-----------|--------------|------------|----------|------------|--------------|----------|--------------|
| | 12 | 70 | 1 | — | 1 | 69 | — | 69 |
| | 13 | 70 | 4 | — | 4 | 66 | — | 66 |
| | 14 | 66 | 4 | — | 4 | 62 | — | 62 |
| 15 | a 19 | 230 | 54 | — | 54 | 176 | — | 176 |
| 20 | a 24 | 239 | 60 | — | 60 | 179 | — | 179 |
| 25 | a 29 | 179 | 44 | — | 44 | 135 | — | 135 |
| 30 | a 34 | 151 | 25 | — | 25 | 126 | — | 126 |
| 35 | a 39 | 174 | 44 | — | 44 | 130 | — | 130 |
| 40 | a 44 | 134 | 27 | — | 27 | 107 | — | 107 |
| 45 | a 49 | 109 | 15 | — | 15 | 94 | — | 94 |
| 50 | a 54 | 133 | 22 | — | 22 | 111 | — | 111 |
| 55 | a 59 | 85 | 19 | — | 19 | 66 | — | 66 |
| 60 | a 64 | 65 | 5 | — | 5 | 60 | — | 60 |
| 65 | a 69 | 50 | 12 | — | 12 | 38 | — | 38 |
| 70 | a 74 | 42 | 7 | — | 7 | 35 | — | 35 |
| 75 | y más | 44 | 2 | — | 2 | 42 | — | 42 |
| | Ignorados | 3 | 1 | — | 1 | 2 | — | 2 |
| TOTALES | | 1.844 | 346 | — | 346 | 1.498 | — | 1.498 |

Comuna de Rinconada

Cuadro No. 7

POBLACION ECONOMICAMENTE ACTIVA E INACTIVA POR GRUPOS DE EDAD Y SEXO SEGUN AREAS DE EMPADRONAMIENTO

| EDAD AÑOS | Total General | POBLACION ACTIVA | | | POBLACION INACTIVA | | |
|--------------|------------------|------------------|--------|-------|--------------------|--------|-------|
| | | Total | Urbano | Rural | Total | Urbano | Rural |
| 12 | 93 | 4 | 3 | 1 | 89 | 51 | 38 |
| 13 | 85 | 11 | 8 | 3 | 74 | 38 | 36 |
| 14 | 83 | 21 | 11 | 10 | 62 | 35 | 27 |
| 15 a 19 | 320 | 171 | 97 | 74 | 149 | 90 | 59 |
| 20 a 24 | 314 | 197 | 124 | 73 | 117 | 69 | 48 |
| 25 a 29 | 218 | 128 | 82 | 46 | 90 | 41 | 49 |
| 30 a 34 | 192 | 109 | 63 | 46 | 83 | 47 | 36 |
| 35 a 39 | 217 | 135 | 84 | 51 | 82 | 43 | 39 |
| 40 a 44 | 184 | 111 | 70 | 41 | 73 | 49 | 24 |
| 45 a 49 | 154 | 87 | 58 | 29 | 67 | 39 | 28 |
| 50 a 54 | 142 | 79 | 57 | 22 | 63 | 36 | 27 |
| 55 a 59 | 105 | 68 | 48 | 20 | 37 | 18 | 19 |
| 60 a 64 | 94 | 53 | 28 | 25 | 41 | 24 | 17 |
| 65 a 69 | 69 | 39 | 18 | 21 | 30 | 23 | 7 |
| 70 a 74 | 54 | 24 | 14 | 10 | 30 | 23 | 7 |
| 75 y más | 44 | 18 | 8 | 10 | 26 | 15 | 11 |
| Ignorados | 14 | 3 | 1 | 2 | 11 | 9 | 2 |
| TOTALES | 2.382 | 1.258 | 774 | 484 | 1.124 | 650 | 474 |

Totales

Hombres

| | | | | | | | |
|-----------|-------|-------|-----|-----|-----|-----|----|
| 12 | 48 | 3 | 3 | — | 45 | 25 | 20 |
| 13 | 49 | 9 | 6 | 3 | 40 | 21 | 19 |
| 14 | 41 | 14 | 9 | 5 | 27 | 12 | 15 |
| 15 a 19 | 178 | 149 | 81 | 68 | 29 | 14 | 15 |
| 20 a 24 | 179 | 174 | 108 | 66 | 5 | 4 | 1 |
| 25 a 29 | 114 | 114 | 71 | 43 | — | — | — |
| 30 a 34 | 99 | 97 | 58 | 39 | 2 | 2 | — |
| 35 a 39 | 119 | 118 | 68 | 50 | 1 | — | 1 |
| 40 a 44 | 103 | 102 | 62 | 40 | 1 | — | 1 |
| 45 a 49 | 84 | 80 | 52 | 28 | 4 | 2 | 2 |
| 50 a 54 | 71 | 68 | 46 | 22 | 3 | 2 | 1 |
| 55 a 59 | 60 | 60 | 42 | 18 | — | — | — |
| 60 a 64 | 55 | 48 | 26 | 22 | 7 | 5 | 2 |
| 65 a 69 | 34 | 32 | 16 | 16 | 2 | 2 | — |
| 70 a 74 | 25 | 22 | 12 | 10 | 3 | 2 | 1 |
| 75 y más | 25 | 17 | 7 | 10 | 8 | 4 | 4 |
| Ignorados | 6 | — | — | — | 6 | 5 | 1 |
| TOTALES | 1.290 | 1.107 | 667 | 440 | 183 | 100 | 83 |

Mujeres

| | | | | | | | |
|-----------|-------|-----|-----|----|-----|-----|-----|
| 12 | 45 | 1 | — | 1 | 44 | 26 | 18 |
| 13 | 36 | 2 | 2 | — | 34 | 17 | 17 |
| 14 | 42 | 7 | 2 | 5 | 35 | 23 | 12 |
| 15 a 19 | 142 | 22 | 16 | 6 | 120 | 76 | 44 |
| 20 a 24 | 135 | 23 | 16 | 7 | 112 | 65 | 47 |
| 25 a 29 | 104 | 14 | 11 | 3 | 90 | 41 | 49 |
| 30 a 34 | 93 | 12 | 5 | 7 | 81 | 45 | 36 |
| 35 a 39 | 98 | 17 | 16 | 1 | 81 | 43 | 38 |
| 40 a 44 | 81 | 9 | 8 | 1 | 72 | 49 | 23 |
| 45 a 49 | 70 | 7 | 6 | 1 | 63 | 37 | 26 |
| 50 a 54 | 71 | 11 | 11 | — | 60 | 34 | 26 |
| 55 a 59 | 45 | 8 | 6 | 2 | 37 | 18 | 19 |
| 60 a 64 | 39 | 5 | 2 | 3 | 34 | 19 | 15 |
| 65 a 69 | 35 | 7 | 2 | 5 | 28 | 21 | 7 |
| 70 a 74 | 29 | 2 | 2 | — | 27 | 21 | 6 |
| 75 y más | 19 | 1 | 1 | — | 18 | 11 | 7 |
| Ignorados | 8 | 3 | 1 | 2 | 5 | 4 | 1 |
| TOTALES | 1.092 | 151 | 107 | 44 | 941 | 550 | 391 |

**POBLACION ECONOMICAMENTE ACTIVA E INACTIVA POR GRUPOS DE EDAD
Y SEXO SEGUN AREAS DE EMPADRONAMIENTO**

| EDAD AÑOS | Total General | POBLACION ACTIVA | | | POBLACION INACTIVA | | |
|--------------|------------------|------------------|--------|-------|--------------------|--------|-------|
| | | Total | Urbano | Rural | Total | Urbano | Rural |

Totales

| | | | | | | | | |
|----------------|-----------|--------------|--------------|----------|--------------|--------------|----------|--------------|
| | 12 | 219 | 17 | — | 17 | 202 | — | 202 |
| | 13 | 147 | 17 | — | 17 | 130 | — | 130 |
| | 14 | 165 | 44 | — | 44 | 121 | — | 121 |
| 15 | a 19 | 722 | 366 | — | 366 | 356 | — | 356 |
| 20 | a 24 | 574 | 308 | — | 308 | 266 | — | 266 |
| 25 | a 29 | 424 | 248 | — | 248 | 176 | — | 176 |
| 30 | a 34 | 386 | 213 | — | 213 | 173 | — | 173 |
| 35 | a 39 | 432 | 228 | — | 228 | 204 | — | 204 |
| 40 | a 44 | 369 | 212 | — | 212 | 157 | — | 157 |
| 45 | a 49 | 290 | 170 | — | 170 | 120 | — | 120 |
| 50 | a 54 | 261 | 135 | — | 135 | 126 | — | 126 |
| 55 | a 59 | 220 | 118 | — | 118 | 102 | — | 102 |
| 60 | a 64 | 212 | 125 | — | 125 | 87 | — | 87 |
| 65 | a 69 | 132 | 74 | — | 74 | 58 | — | 58 |
| 70 | a 74 | 111 | 58 | — | 58 | 53 | — | 53 |
| 75 | y más | 100 | 38 | — | 38 | 62 | — | 62 |
| | Ignorados | 13 | 3 | — | 3 | 10 | — | 10 |
| TOTALES | | 4.777 | 2.374 | — | 2.374 | 2.403 | — | 2.403 |

Hombres

| | | | | | | | | |
|----------------|-----------|--------------|--------------|----------|--------------|------------|----------|------------|
| | 12 | 108 | 10 | — | 10 | 98 | — | 98 |
| | 13 | 79 | 14 | — | 14 | 65 | — | 65 |
| | 14 | 90 | 38 | — | 38 | 52 | — | 52 |
| 15 | a 19 | 406 | 310 | — | 310 | 96 | — | 96 |
| 20 | a 24 | 279 | 260 | — | 260 | 19 | — | 19 |
| 25 | a 29 | 228 | 222 | — | 222 | 6 | — | 6 |
| 30 | a 34 | 195 | 191 | — | 191 | 4 | — | 4 |
| 35 | a 39 | 219 | 212 | — | 212 | 7 | — | 7 |
| 40 | a 44 | 197 | 194 | — | 194 | 3 | — | 3 |
| 45 | a 49 | 155 | 151 | — | 151 | 4 | — | 4 |
| 50 | a 54 | 125 | 117 | — | 117 | 8 | — | 8 |
| 55 | a 59 | 121 | 114 | — | 114 | 7 | — | 7 |
| 60 | a 64 | 115 | 103 | — | 103 | 12 | — | 12 |
| 65 | a 69 | 77 | 68 | — | 68 | 9 | — | 9 |
| 70 | a 74 | 62 | 48 | — | 48 | 14 | — | 14 |
| 75 | y más | 62 | 35 | — | 35 | 27 | — | 27 |
| | Ignorados | 5 | 3 | — | 3 | 2 | — | 2 |
| TOTALES | | 2.523 | 2.090 | — | 2.090 | 433 | — | 433 |

Mujeres

| | | | | | | | | |
|----------------|-----------|--------------|------------|----------|------------|--------------|----------|--------------|
| | 12 | 111 | 7 | — | 7 | 104 | — | 104 |
| | 13 | 63 | 3 | — | 3 | 65 | — | 65 |
| | 14 | 75 | 6 | — | 6 | 69 | — | 69 |
| 15 | a 19 | 316 | 56 | — | 56 | 260 | — | 260 |
| 20 | a 24 | 295 | 48 | — | 48 | 247 | — | 247 |
| 25 | a 29 | 196 | 26 | — | 26 | 170 | — | 170 |
| 30 | a 34 | 191 | 22 | — | 22 | 169 | — | 169 |
| 35 | a 39 | 213 | 16 | — | 16 | 197 | — | 197 |
| 40 | a 44 | 172 | 18 | — | 18 | 154 | — | 154 |
| 45 | a 49 | 135 | 19 | — | 19 | 116 | — | 116 |
| 50 | a 54 | 136 | 18 | — | 18 | 118 | — | 118 |
| 55 | a 59 | 99 | 4 | — | 4 | 95 | — | 95 |
| 60 | a 64 | 97 | 22 | — | 22 | 75 | — | 75 |
| 65 | a 69 | 55 | 6 | — | 6 | 49 | — | 49 |
| 70 | a 74 | 49 | 10 | — | 10 | 39 | — | 39 |
| 75 | y más | 38 | 3 | — | 3 | 35 | — | 35 |
| | Ignorados | 8 | — | — | — | 8 | — | 8 |
| TOTALES | | 2.254 | 284 | — | 284 | 1.970 | — | 1.970 |

Provincia de Aconcagua
Resumen por comunas

Cuadro N.º 8

| POBLACION POR RAMA DE ACTIVIDAD ECONOMICA, POR EDAD Y SEXO | | | | | | | | | |
|--|------------------|---------|-----------|-------------------|---------------------------------|----------|-----------------|-----------|-----------------|
| EDAD AÑOS | Agricul- tura | Minería | Industria | Construc- ción | Electrici- dad Agua - Gas | Comercio | Trans- porte | Servicios | No Definidos |
| Totales | | | | | | | | | |
| PROVINCIA .. | 20.329 | 1.880 | 5.873 | 1.924 | 252 | 3.862 | 1.764 | 9.988 | 1.357 |
| Depto. de Pe- torca .. | 6.362 | 1.426 | 940 | 654 | 36 | 799 | 373 | 1.426 | 182 |
| Comunas: | | | | | | | | | |
| La Ligua .. | 2.353 | 18 | 482 | 300 | 13 | 321 | 176 | 489 | 103 |
| Petorca .. | 1.356 | 523 | 177 | 39 | 7 | 193 | 53 | 341 | 7 |
| Cabildo .. | 1.677 | 869 | 203 | 49 | 11 | 202 | 75 | 284 | 44 |
| Zapallar .. | 605 | 15 | 53 | 184 | 3 | 55 | 43 | 172 | 25 |
| Papudo .. | 371 | 1 | 25 | 82 | 2 | 28 | 26 | 140 | 3 |
| Depto. de San Felipe .. | 8.559 | 360 | 2.667 | 695 | 83 | 1.574 | 443 | 4.250 | 666 |
| Comunas: | | | | | | | | | |
| San Felipe .. | 2.062 | 20 | 1.853 | 535 | 59 | 972 | 279 | 2.717 | 301 |
| Panquehue .. | 1.348 | 20 | 82 | 25 | 2 | 46 | 38 | 158 | 15 |
| Catemu .. | 1.668 | 79 | 206 | 28 | — | 117 | 32 | 256 | 10 |
| Putando .. | 2.072 | 241 | 374 | 79 | 20 | 286 | 70 | 769 | 72 |
| Santa María .. | 1.409 | — | 152 | 28 | 2 | 153 | 24 | 350 | 268 |
| Depto. de Los Andes .. | 5.408 | 94 | 2.266 | 575 | 133 | 1.489 | 948 | 4.312 | 509 |
| Comunas: | | | | | | | | | |
| Los Andes .. | 1.301 | 55 | 2.003 | 513 | 90 | 1.215 | 881 | 3.755 | 280 |
| Calle Larga .. | 1.347 | 2 | 137 | 31 | 3 | 109 | 23 | 240 | 117 |
| Rinconada .. | 961 | 28 | 54 | 3 | 1 | 49 | 11 | 121 | 30 |
| San Esteban .. | 1.779 | 9 | 72 | 28 | 39 | 116 | 33 | 196 | 82 |
| Hombres | | | | | | | | | |
| PROVINCIA .. | 19.088 | 1.862 | 3.390 | 1.904 | 244 | 3.001 | 1.651 | 4.873 | 1.120 |
| Depto. de Pe- torca .. | 6.091 | 1.413 | 429 | 646 | 35 | 595 | 353 | 496 | 146 |
| Comunas: | | | | | | | | | |
| La Ligua .. | 2.230 | 18 | 187 | 296 | 13 | 236 | 165 | 175 | 76 |
| Petorca .. | 1.316 | 519 | 87 | 38 | 7 | 147 | 51 | 106 | 5 |
| Cabildo .. | 1.608 | 860 | 108 | 48 | 10 | 150 | 70 | 91 | 40 |
| Zapallar .. | 581 | 15 | 32 | 182 | 3 | 43 | 42 | 78 | 22 |
| Papudo .. | 358 | 1 | 15 | 82 | 2 | 19 | 25 | 46 | 3 |
| Depto. de San Felipe .. | 7.927 | 356 | 1.595 | 690 | 80 | 1.249 | 384 | 1.907 | 555 |
| Comunas: | | | | | | | | | |
| San Felipe .. | 1.832 | 19 | 1.139 | 532 | 56 | 791 | 249 | 1.410 | 242 |
| Panquehue .. | 1.240 | 20 | 58 | 24 | 2 | 38 | 33 | 41 | 14 |
| Catemu .. | 1.536 | 78 | 160 | 28 | — | 78 | 24 | 78 | 7 |
| Putando .. | 1.980 | 239 | 155 | 73 | 20 | 226 | 56 | 268 | 59 |
| Santa María .. | 1.339 | — | 83 | 28 | 2 | 116 | 22 | 110 | 233 |
| Depto. de Los Andes .. | 5.070 | 93 | 1.366 | 568 | 129 | 1.157 | 914 | 2.470 | 419 |
| Comunas: | | | | | | | | | |
| Los Andes .. | 1.154 | 54 | 1.220 | 506 | 86 | 940 | 850 | 2.298 | 218 |
| Calle Larga .. | 1.272 | 2 | 78 | 31 | 3 | 82 | 22 | 66 | 107 |
| Rinconada .. | 914 | 28 | 33 | 3 | 1 | 43 | 11 | 47 | 27 |
| San Esteban .. | 1.730 | 9 | 35 | 28 | 39 | 92 | 31 | 59 | 67 |
| Mujeres | | | | | | | | | |
| PROVINCIA .. | 1.241 | 18 | 2.483 | 20 | 8 | 861 | 113 | 5.115 | 237 |
| Depto. de Pe- torca .. | 271 | 13 | 511 | 8 | 1 | 204 | 20 | 930 | 36 |
| Comunas: | | | | | | | | | |
| La Ligua .. | 123 | — | 295 | 4 | — | 85 | 11 | 314 | 27 |
| Petorca .. | 40 | 4 | 90 | 1 | — | 46 | 2 | 235 | 2 |
| Cabildo .. | 71 | 9 | 95 | 1 | 1 | 52 | 5 | 193 | 4 |
| Zapallar .. | 24 | — | 21 | 2 | — | 12 | 1 | 94 | 3 |
| Papudo .. | 13 | — | 10 | — | — | 9 | 1 | 94 | — |
| Depto. de San Felipe .. | 632 | 4 | 1.072 | 5 | 3 | 325 | 59 | 2.343 | 111 |
| Comunas: | | | | | | | | | |
| San Felipe .. | 230 | 1 | 714 | 3 | 3 | 181 | 30 | 1.307 | 59 |
| Panquehue .. | 108 | — | 24 | 1 | — | 8 | 5 | 117 | 1 |
| Catemu .. | 132 | 1 | 46 | — | — | 39 | 8 | 178 | 3 |
| Putando .. | 92 | 2 | 219 | 1 | — | 60 | 14 | 501 | 13 |
| Santa María .. | 70 | — | 69 | — | — | 37 | 2 | 240 | 35 |
| Depto. de Los Andes .. | 338 | 1 | 900 | 7 | 4 | 332 | 34 | 1.842 | 90 |
| Comunas: | | | | | | | | | |
| Los Andes .. | 147 | 1 | 783 | 7 | 4 | 275 | 31 | 1.457 | 62 |
| Calle Larga .. | 75 | — | 59 | — | — | 27 | 1 | 174 | 10 |
| Rinconada .. | 47 | — | 21 | — | — | 6 | — | 74 | 3 |
| San Esteban .. | 69 | — | 37 | — | — | 24 | 2 | 137 | 15 |

| POBLACION POR RAMA DE ACTIVIDAD ECONOMICA, POR EDAD Y SEXO | | | | | | | | | | |
|--|-------------|---------------|--------------|--------------|-------------------------|------------|--------------|--------------|--------------|--------------|
| EDAD ANOS | Agricultura | Minería | Industria | Construcción | Electricidad Agua - Gas | Comercio | Transporte | Servicios | No Definidos | |
| Totales | | | | | | | | | | |
| | 12 | 127 | 1 | 10 | — | — | 3 | — | 34 | 4 |
| | 13 | 158 | 3 | 15 | 4 | — | 5 | — | 46 | 10 |
| | 14 | 389 | 6 | 39 | 10 | — | 30 | 3 | 115 | 14 |
| 15 | a 19 | 3.235 | 201 | 751 | 190 | 11 | 340 | 116 | 1.161 | 209 |
| 20 | a 24 | 2.808 | 334 | 1.048 | 285 | 18 | 484 | 242 | 2.988 | 248 |
| 25 | a 29 | 1.973 | 245 | 770 | 263 | 30 | 420 | 313 | 1.044 | 143 |
| 30 | a 34 | 1.801 | 250 | 612 | 236 | 36 | 438 | 264 | 1.044 | 135 |
| 35 | a 39 | 1.880 | 199 | 604 | 233 | 30 | 469 | 277 | 910 | 110 |
| 40 | a 44 | 1.767 | 205 | 532 | 217 | 31 | 416 | 199 | 795 | 101 |
| 45 | a 49 | 1.514 | 134 | 420 | 176 | 29 | 335 | 137 | 562 | 89 |
| 50 | a 54 | 1.304 | 117 | 340 | 106 | 28 | 290 | 104 | 448 | 80 |
| 55 | a 59 | 1.037 | 82 | 267 | 65 | 11 | 201 | 52 | 324 | 52 |
| 60 | a 64 | 917 | 53 | 203 | 65 | 13 | 188 | 23 | 222 | 57 |
| 65 | a 69 | 621 | 29 | 132 | 34 | 10 | 126 | 16 | 123 | 43 |
| 70 | a 74 | 421 | 9 | 74 | 23 | 3 | 74 | 8 | 96 | 23 |
| 75 | y más | 337 | 10 | 48 | 12 | 2 | 38 | 6 | 47 | 25 |
| | Ignorados | 40 | 2 | 8 | 5 | — | 5 | 4 | 29 | 14 |
| TOTALES | | 20.329 | 1.880 | 5.873 | 1.924 | 252 | 3.862 | 1.764 | 9.988 | 1.357 |
| Hombres | | | | | | | | | | |
| | 12 | 101 | 1 | 7 | — | — | 3 | — | 9 | 4 |
| | 13 | 131 | 2 | 11 | 3 | — | 3 | — | 7 | 9 |
| | 14 | 335 | 5 | 24 | 8 | — | 24 | 3 | 22 | 12 |
| 15 | a 19 | 2.982 | 199 | 406 | 186 | 10 | 272 | 109 | 238 | 167 |
| 20 | a 24 | 2.645 | 331 | 550 | 282 | 17 | 374 | 221 | 2.014 | 201 |
| 25 | a 29 | 1.876 | 243 | 424 | 259 | 30 | 323 | 302 | 422 | 110 |
| 30 | a 34 | 1.694 | 248 | 365 | 234 | 35 | 349 | 251 | 528 | 114 |
| 35 | a 39 | 1.775 | 198 | 371 | 232 | 28 | 353 | 258 | 454 | 86 |
| 40 | a 44 | 1.659 | 202 | 335 | 216 | 30 | 329 | 188 | 438 | 87 |
| 45 | a 49 | 1.433 | 134 | 252 | 176 | 29 | 261 | 123 | 267 | 77 |
| 50 | a 54 | 1.230 | 117 | 200 | 106 | 27 | 221 | 94 | 167 | 67 |
| 55 | a 59 | 998 | 81 | 159 | 64 | 10 | 162 | 48 | 127 | 46 |
| 60 | a 64 | 873 | 52 | 124 | 65 | 13 | 149 | 22 | 72 | 47 |
| 65 | a 69 | 598 | 28 | 81 | 34 | 10 | 96 | 16 | 39 | 40 |
| 70 | a 74 | 403 | 9 | 45 | 23 | 3 | 53 | 6 | 31 | 20 |
| 75 | y más | 323 | 10 | 31 | 11 | 2 | 24 | 6 | 17 | 20 |
| | Ignorados | 34 | 2 | 5 | 5 | — | 5 | 4 | 21 | 13 |
| TOTALES | | 19.088 | 1.862 | 3.390 | 1.904 | 244 | 3.001 | 1.651 | 4.873 | 1.120 |
| Mujeres | | | | | | | | | | |
| | 12 | 26 | — | 3 | — | — | — | — | 25 | — |
| | 13 | 27 | 1 | 4 | 1 | — | 2 | — | 39 | 1 |
| | 14 | 54 | 1 | 15 | 2 | — | 6 | — | 93 | 2 |
| 15 | a 19 | 253 | 2 | 345 | 4 | 1 | 68 | 7 | 923 | 42 |
| 20 | a 24 | 163 | 3 | 498 | 3 | 1 | 110 | 21 | 974 | 47 |
| 25 | a 29 | 97 | 2 | 346 | 4 | — | 97 | 11 | 622 | 33 |
| 30 | a 34 | 107 | 2 | 247 | 2 | 1 | 89 | 13 | 516 | 21 |
| 35 | a 39 | 105 | 1 | 233 | 1 | 2 | 116 | 19 | 456 | 24 |
| 40 | a 44 | 108 | 3 | 197 | 1 | 1 | 87 | 11 | 357 | 14 |
| 45 | a 49 | 81 | — | 168 | — | — | 74 | 14 | 295 | 12 |
| 50 | a 54 | 74 | — | 140 | — | 1 | 69 | 10 | 281 | 13 |
| 55 | a 59 | 41 | 1 | 108 | 1 | 1 | 39 | 4 | 197 | 6 |
| 60 | a 64 | 44 | 1 | 79 | — | — | 39 | 1 | 150 | 10 |
| 65 | a 69 | 23 | 1 | 51 | — | — | 30 | — | 84 | 3 |
| 70 | a 74 | 18 | — | 29 | — | — | 21 | 2 | 65 | 3 |
| 75 | y más | 14 | — | 17 | 1 | — | 14 | — | 30 | 5 |
| | Ignorados | 6 | — | 3 | — | — | — | — | 8 | 1 |
| TOTALES | | 1.241 | 18 | 2.483 | 20 | 8 | 861 | 113 | 5.115 | 237 |

| POBLACION POR RAMA DE ACTIVIDAD ECONOMICA, POR EDAD Y SEXO | | | | | | | | | | |
|--|------------------|---------|-----------|-------------------|---------------------------------|----------|-----------------|-----------|-----------------|--|
| EDAD AÑOS | Agricul- tura | Minería | Industria | Construc- ción | Electrici- dad Agua - Gas | Comercio | Trans- porte | Servicios | No Definidos | |

Totales

| | | | | | | | | | | | |
|-----------|-------|----|-----|-----|----|-----|-----|-----|-----|----|----|
| | 12 | 31 | — | 2 | — | — | 1 | — | 1 | 1 | |
| | 13 | 37 | — | 4 | 2 | — | — | 5 | — | — | |
| | 14 | 60 | — | 8 | 3 | — | 3 | 6 | 3 | — | |
| 15 | a | 19 | 442 | — | 62 | 38 | — | 37 | 10 | 85 | 16 |
| 20 | a | 24 | 303 | 4 | 83 | 43 | 2 | 38 | 27 | 74 | 18 |
| 25 | a | 29 | 189 | 2 | 52 | 47 | 1 | 31 | 29 | 67 | 6 |
| 30 | a | 34 | 196 | 3 | 44 | 47 | 4 | 35 | 20 | 58 | 14 |
| 35 | a | 39 | 195 | 2 | 41 | 37 | 1 | 41 | 34 | 47 | 9 |
| 40 | a | 44 | 204 | 1 | 55 | 27 | 3 | 32 | 28 | 40 | 8 |
| 45 | a | 49 | 188 | 2 | 28 | 22 | 1 | 25 | 11 | 35 | 9 |
| 50 | a | 54 | 143 | 1 | 28 | 12 | — | 24 | 8 | 30 | 5 |
| 55 | a | 59 | 100 | 2 | 22 | 9 | 1 | 18 | 5 | 13 | 2 |
| 60 | a | 64 | 93 | — | 22 | 4 | — | 14 | 2 | 13 | 7 |
| 65 | a | 69 | 72 | 1 | 19 | 4 | — | 15 | 1 | 7 | 4 |
| 70 | a | 74 | 49 | — | 8 | 3 | — | 1 | — | 5 | 1 |
| 75 | y más | 47 | — | 3 | 2 | — | — | 6 | — | 3 | — |
| Ignorados | | 4 | — | 1 | — | — | — | 1 | — | — | — |
| TOTALES | 2.353 | 18 | 482 | 300 | 13 | 321 | 176 | 489 | 103 | | |

Hombres

| | | | | | | | | | | | |
|-----------|-------|----|-----|-----|----|-----|-----|-----|----|----|----|
| | 12 | 23 | — | — | — | — | 1 | — | — | 1 | |
| | 13 | 29 | — | 3 | 1 | — | — | — | — | — | |
| | 14 | 50 | — | 2 | 3 | — | 2 | — | — | 3 | |
| 15 | a | 19 | 406 | — | 21 | 37 | — | 30 | 9 | 11 | 11 |
| 20 | a | 24 | 289 | 4 | 35 | 43 | 2 | 30 | 24 | 25 | 13 |
| 25 | a | 29 | 184 | 2 | 19 | 46 | 1 | 23 | 29 | 27 | 6 |
| 30 | a | 34 | 191 | 3 | 28 | 47 | 4 | 29 | 20 | 27 | 10 |
| 35 | a | 39 | 191 | 2 | 12 | 37 | 1 | 30 | 31 | 21 | 5 |
| 40 | a | 44 | 197 | 1 | 17 | 26 | 3 | 26 | 27 | 21 | 6 |
| 45 | a | 49 | 182 | 2 | 9 | 22 | 1 | 13 | 9 | 13 | 7 |
| 50 | a | 54 | 136 | 1 | 8 | 12 | — | 17 | 8 | 11 | 3 |
| 55 | a | 59 | 99 | 2 | 7 | 9 | 1 | 12 | 5 | 9 | 2 |
| 60 | a | 64 | 87 | — | 13 | 4 | — | 10 | 1 | 5 | 6 |
| 65 | a | 69 | 71 | 1 | 9 | 4 | — | 11 | 1 | 4 | 2 |
| 70 | a | 74 | 45 | — | 4 | 3 | — | — | — | — | 1 |
| 75 | y más | 46 | — | — | 2 | — | — | 2 | — | 1 | — |
| Ignorados | | 4 | — | — | — | — | — | 1 | — | — | — |
| TOTALES | 2.230 | 18 | 187 | 296 | 13 | 236 | 165 | 175 | 76 | | |

Mujeres

| | | | | | | | | | | | |
|-----------|-------|----|-----|---|----|----|----|-----|----|----|---|
| | 12 | 8 | — | 2 | — | — | — | — | 1 | — | |
| | 13 | 8 | — | 1 | 1 | — | — | — | 5 | — | |
| | 14 | 10 | — | 6 | — | — | 1 | — | 6 | — | |
| 15 | a | 19 | 36 | — | 41 | 1 | — | 7 | 1 | 74 | 5 |
| 20 | a | 24 | 14 | — | 48 | — | — | 8 | 3 | 49 | 5 |
| 25 | a | 29 | 5 | — | 33 | 1 | — | 8 | — | 40 | — |
| 30 | a | 34 | 5 | — | 16 | — | — | 6 | — | 31 | 4 |
| 35 | a | 39 | 4 | — | 29 | — | — | 11 | 3 | 26 | 4 |
| 40 | a | 44 | 7 | — | 38 | 1 | — | 6 | 1 | 19 | 2 |
| 45 | a | 49 | 6 | — | 19 | — | — | 12 | 2 | 22 | 2 |
| 50 | a | 54 | 7 | — | 20 | — | — | 7 | — | 19 | 2 |
| 55 | a | 59 | 1 | — | 15 | — | — | 6 | — | 4 | — |
| 60 | a | 64 | 6 | — | 9 | — | — | 4 | 1 | 8 | 1 |
| 65 | a | 69 | 1 | — | 10 | — | — | 4 | — | 3 | 2 |
| 70 | a | 74 | 4 | — | 4 | — | — | 1 | — | 5 | — |
| 75 | y más | 1 | — | — | 3 | — | — | 4 | — | 2 | — |
| Ignorados | | — | — | 1 | — | — | — | — | — | — | — |
| TOTALES | 123 | — | 295 | 4 | — | 85 | 11 | 314 | 27 | | |

| POBLACION POR RAMA DE ACTIVIDAD ECONOMICA, POR EDAD Y SEXO | | | | | | | | | | |
|--|------------------|---------|-----------|-------------------|---------------------------------|----------|-----------------|-----------|-----------------|--|
| EDAD AÑOS | Agricul- tura | Minería | Industria | Construc- ción | Electrici- dad Agua - Gas | Comercio | Trans- porte | Servicios | No Definidos | |

Totales

| | | | | | | | | | | |
|-----------|-------|-----|-----|----|---|-----|----|-----|----|---|
| | 12 | 10 | — | — | — | — | — | — | 1 | — |
| | 13 | 13 | — | 2 | — | — | — | — | 4 | — |
| | 14 | 35 | 3 | 4 | — | — | — | — | 8 | — |
| 15 | a 19 | 242 | 73 | 19 | 3 | — | 17 | 2 | 54 | 1 |
| 20 | a 24 | 164 | 89 | 20 | 8 | — | 22 | 8 | 51 | 1 |
| 25 | a 29 | 138 | 66 | 14 | 4 | — | 20 | 10 | 30 | — |
| 30 | a 34 | 100 | 58 | 11 | 3 | 1 | 17 | 8 | 36 | 1 |
| 35 | a 39 | 128 | 43 | 20 | 4 | — | 22 | 9 | 31 | 1 |
| 40 | a 44 | 113 | 80 | 15 | 6 | — | 20 | 7 | 30 | 1 |
| 45 | a 49 | 106 | 39 | 24 | 3 | 4 | 18 | 4 | 23 | — |
| 50 | a 54 | 87 | 38 | 15 | 3 | — | 11 | 2 | 27 | — |
| 55 | a 59 | 55 | 16 | 8 | 2 | — | 20 | 1 | 19 | 1 |
| 60 | a 64 | 51 | 10 | 10 | 1 | — | 9 | 2 | 9 | — |
| 65 | a 69 | 45 | 4 | 6 | 1 | — | 7 | — | 9 | — |
| 70 | a 74 | 34 | 1 | 4 | 1 | — | 4 | — | 6 | 1 |
| 75 | y más | 34 | 3 | 5 | 2 | 1 | 2 | — | 3 | — |
| Ignorados | | 1 | — | — | — | — | 1 | — | — | — |
| TOTALES | 1.356 | 523 | 177 | 39 | 7 | 193 | 53 | 341 | 7 | |

Hombres

| | | | | | | | | | | |
|-----------|-------|-----|----|----|---|-----|----|-----|----|---|
| | 12 | 8 | — | — | — | — | — | — | 1 | — |
| | 13 | 13 | — | 2 | — | — | — | — | — | — |
| | 14 | 31 | 3 | 3 | — | — | 2 | — | 1 | — |
| 15 | a 19 | 237 | 72 | 10 | 3 | — | 14 | 2 | 13 | 1 |
| 20 | a 24 | 162 | 89 | 9 | 6 | — | 16 | 8 | 15 | 1 |
| 25 | a 29 | 136 | 66 | 6 | 4 | 1 | 11 | 9 | 9 | — |
| 30 | a 34 | 96 | 58 | 5 | 3 | 1 | 15 | 8 | 16 | — |
| 35 | a 39 | 123 | 43 | 5 | 4 | — | 18 | 9 | 11 | 1 |
| 40 | a 44 | 109 | 78 | 9 | 6 | — | 15 | 6 | 10 | — |
| 45 | a 49 | 101 | 39 | 11 | 3 | 4 | 16 | 4 | 8 | — |
| 50 | a 54 | 84 | 38 | 9 | 3 | — | 7 | 2 | 11 | — |
| 55 | a 59 | 53 | 16 | 3 | 2 | — | 13 | 1 | 3 | 1 |
| 60 | a 64 | 51 | 10 | 4 | 1 | — | 8 | 2 | 4 | — |
| 65 | a 69 | 43 | 3 | 6 | 1 | — | 6 | — | 1 | — |
| 70 | a 74 | 34 | 1 | 3 | 1 | — | 4 | — | 3 | 1 |
| 75 | y más | 34 | 3 | 2 | 1 | 1 | 1 | — | — | — |
| Ignorados | | 1 | — | — | — | — | 1 | — | — | — |
| TOTALES | 1.316 | 519 | 87 | 38 | 7 | 147 | 51 | 106 | 6 | |

Mujeres

| | | | | | | | | | | |
|-----------|-------|---|----|----|---|----|---|-----|----|---|
| | 12 | 2 | — | — | — | — | — | — | — | — |
| | 13 | — | — | — | — | — | — | — | 4 | — |
| | 14 | 4 | — | 1 | — | — | 1 | — | 7 | — |
| 15 | a 19 | 5 | 1 | 9 | — | — | 3 | — | 41 | — |
| 20 | a 24 | 2 | — | 11 | — | — | 6 | — | 36 | — |
| 25 | a 29 | 2 | — | 8 | — | — | 9 | 1 | 21 | — |
| 30 | a 34 | 4 | — | 6 | — | — | 2 | — | 20 | 1 |
| 35 | a 39 | 5 | — | 15 | — | — | 4 | — | 20 | — |
| 40 | a 44 | 4 | 2 | 6 | — | — | 5 | 1 | 20 | 1 |
| 45 | a 49 | 5 | — | 13 | — | — | 2 | — | 15 | — |
| 50 | a 54 | 3 | — | 6 | — | — | 4 | — | 16 | — |
| 55 | a 59 | 2 | — | 5 | — | — | 7 | — | 16 | — |
| 60 | a 64 | — | — | 6 | — | — | 1 | — | 5 | — |
| 65 | a 69 | 2 | 1 | — | — | — | 1 | — | 8 | — |
| 70 | a 74 | — | — | 1 | — | — | — | — | 3 | — |
| 75 | y más | — | — | 3 | 1 | — | 1 | — | 3 | — |
| Ignorados | | — | — | — | — | — | — | — | — | — |
| TOTALES | 40 | 4 | 90 | 1 | — | 46 | 2 | 235 | 2 | |

| POBLACION POR RAMA DE ACTIVIDAD ECONOMICA, POR EDAD Y SEXO | | | | | | | | | | |
|--|------------------|---------|-----------|-------------------|---------------------------------|----------|-----------------|-----------|-----------------|--|
| EDAD AÑOS | Agricul- tura | Minería | Industria | Construc- ción | Electrici- dad Agua - Gas | Comercio | Trans- porte | Servicios | No Definidos | |

Totales

| | | | | | | | | | | | |
|-----------|-------|-------|-----|-----|----|----|-----|----|-----|----|----|
| | 12 | 11 | — | — | — | — | — | — | 2 | — | |
| | 13 | 17 | 2 | — | — | 1 | — | — | 3 | — | |
| | 14 | 29 | 2 | — | 1 | 2 | — | — | 7 | — | |
| 15 | a | 19 | 287 | 90 | 40 | 3 | 1 | 16 | 7 | 55 | 13 |
| 20 | a | 24 | 212 | 168 | 31 | 1 | 3 | 23 | 10 | 50 | 8 |
| 25 | a | 29 | 162 | 128 | 26 | 7 | 2 | 31 | 9 | 25 | 6 |
| 30 | a | 34 | 149 | 124 | 12 | 4 | 1 | 18 | 12 | 30 | — |
| 35 | a | 39 | 154 | 115 | 15 | 6 | 1 | 25 | 11 | 27 | 4 |
| 40 | a | 44 | 154 | 69 | 21 | 8 | — | 27 | 12 | 23 | 1 |
| 45 | a | 49 | 129 | 53 | 16 | 5 | 3 | 19 | 4 | 14 | 4 |
| 50 | a | 54 | 113 | 48 | 10 | 3 | — | 10 | 2 | 12 | 2 |
| 55 | a | 59 | 83 | 31 | 14 | 3 | — | 9 | 6 | 10 | 1 |
| 60 | a | 64 | 67 | 23 | 8 | 3 | — | 3 | — | 14 | 1 |
| 65 | a | 69 | 57 | 13 | 7 | 1 | — | 10 | — | 3 | 1 |
| 70 | a | 74 | 32 | 2 | 2 | 4 | — | 5 | — | 3 | 1 |
| 75 | y más | 20 | — | 1 | — | — | — | 3 | 1 | 4 | 2 |
| Ignorados | | 1 | 1 | — | — | — | — | 1 | — | 2 | — |
| TOTALES | | 1.677 | 869 | 203 | 49 | 11 | 202 | 75 | 284 | 44 | |

Hombres

| | | | | | | | | | | | |
|-----------|-------|-------|-----|-----|----|----|-----|----|----|----|----|
| | 12 | 10 | — | — | — | — | — | — | 1 | — | |
| | 13 | 15 | 1 | — | — | — | — | — | — | — | |
| | 14 | 28 | 2 | — | 1 | — | — | 2 | — | — | |
| 15 | a | 19 | 275 | 89 | 21 | 3 | 1 | 15 | 7 | 12 | 13 |
| 20 | a | 24 | 205 | 165 | 12 | 1 | 2 | 19 | 8 | 11 | 8 |
| 25 | a | 29 | 153 | 126 | 17 | 6 | 2 | 22 | 8 | 11 | 5 |
| 30 | a | 34 | 144 | 123 | 6 | 4 | 1 | 13 | 12 | 15 | — |
| 35 | a | 39 | 147 | 114 | 12 | 6 | 1 | 18 | 11 | 14 | 4 |
| 40 | a | 44 | 148 | 69 | 15 | 8 | — | 19 | 10 | 8 | 1 |
| 45 | a | 49 | 126 | 53 | 5 | 5 | 3 | 15 | 4 | 6 | 2 |
| 50 | a | 54 | 104 | 48 | 4 | 3 | — | 8 | 2 | — | 2 |
| 55 | a | 59 | 81 | 31 | 7 | 3 | — | 6 | 6 | 6 | 1 |
| 60 | a | 64 | 63 | 23 | 3 | 3 | — | 2 | — | 2 | 1 |
| 65 | a | 69 | 55 | 13 | 3 | 1 | — | 7 | — | 2 | 1 |
| 70 | a | 74 | 32 | 2 | 2 | 4 | — | 2 | — | 2 | 1 |
| 75 | y más | 19 | — | 1 | — | — | — | 2 | 1 | — | 1 |
| Ignorados | | 1 | 1 | — | — | — | — | 1 | — | 1 | — |
| TOTALES | | 1.606 | 860 | 108 | 48 | 10 | 150 | 70 | 91 | 40 | |

Mujeres

| | | | | | | | | | | | |
|-----------|-------|----|----|----|----|---|----|---|-----|----|---|
| | 12 | 1 | — | — | — | — | — | — | — | 1 | — |
| | 13 | 2 | 1 | — | — | — | — | 1 | — | 3 | — |
| | 14 | 1 | — | — | — | — | — | — | — | 7 | — |
| 15 | a | 19 | 12 | 1 | 19 | — | — | 1 | — | 43 | — |
| 20 | a | 24 | 7 | 3 | 19 | — | 1 | 4 | 2 | 39 | — |
| 25 | a | 29 | 9 | 2 | 9 | 1 | — | 9 | 1 | 14 | 1 |
| 30 | a | 34 | 5 | 4 | 6 | — | — | 5 | — | 15 | — |
| 35 | a | 39 | 7 | 1 | 3 | — | — | 7 | — | 13 | — |
| 40 | a | 44 | 6 | — | 6 | — | — | 8 | 2 | 15 | — |
| 45 | a | 49 | 3 | — | 11 | — | — | 4 | — | 8 | 2 |
| 50 | a | 54 | 9 | — | 6 | — | — | 2 | — | 12 | — |
| 55 | a | 59 | 2 | — | 7 | — | — | 3 | — | 4 | — |
| 60 | a | 64 | 4 | — | 5 | — | — | 1 | — | 12 | — |
| 65 | a | 69 | 2 | — | 4 | — | — | 3 | — | 1 | — |
| 70 | a | 74 | — | — | — | — | — | 3 | — | 1 | — |
| 75 | y más | 1 | — | — | — | — | — | 1 | — | 4 | 1 |
| Ignorados | | — | — | — | — | — | — | — | — | 1 | — |
| TOTALES | | 71 | 9 | 95 | 1 | 1 | 52 | 5 | 193 | 4 | |

POBLACION POR RAMA DE ACTIVIDAD ECONOMICA, POR EDAD Y SEXO

| EDAD ANOS | Agricultura | Minería | Industria | Construcción | Electricidad Agua - Gas | Comercio | Transporte | Servicios | No Definidos | |
|----------------|-------------|------------|-----------|--------------|-------------------------|----------|------------|-----------|--------------|-----------|
| Totales | | | | | | | | | | |
| | 12 | 1 | — | — | — | — | — | 1 | 1 | |
| | 13 | 4 | — | — | — | — | — | — | — | |
| | 14 | 24 | — | — | — | — | 1 | — | — | |
| 15 | a 19 | 116 | — | 4 | 32 | 1 | 1 | 27 | 8 | |
| 20 | a a 24 | 80 | 2 | 8 | 26 | — | 4 | 36 | 4 | |
| 25 | a a 29 | 63 | 2 | 12 | 26 | — | 6 | 26 | 5 | |
| 30 | a a 34 | 47 | 1 | 3 | 20 | 1 | 4 | 4 | — | |
| 35 | a a 39 | 45 | — | 12 | 20 | — | 4 | 6 | 15 | |
| 40 | a a 44 | 42 | 2 | 2 | 14 | 1 | 13 | 5 | 13 | |
| 45 | a a 49 | 40 | 1 | 2 | 19 | — | 5 | 6 | 10 | |
| 50 | a a 54 | 47 | 2 | 2 | 11 | — | 2 | 2 | 11 | |
| 55 | a a 59 | 25 | 3 | 3 | 9 | — | 3 | 1 | 6 | |
| 60 | a a 64 | 23 | — | 3 | 2 | — | 3 | — | 9 | |
| 65 | a a 69 | 23 | 1 | 2 | 1 | — | — | 1 | 4 | |
| 70 | a a 74 | 8 | — | — | 2 | — | 2 | — | 6 | |
| 75 | y más | 15 | 1 | — | 1 | — | — | — | — | |
| Ignorados | | 2 | — | — | 1 | — | 1 | 2 | 2 | |
| TOTALES | | 605 | 15 | 53 | 184 | 3 | 55 | 43 | 172 | 25 |
| Hombres | | | | | | | | | | |
| | 12 | 1 | — | — | — | — | — | 1 | 1 | |
| | 13 | 4 | — | — | — | — | — | — | — | |
| | 14 | 23 | — | — | — | — | 1 | — | — | |
| 15 | a 19 | 110 | — | 1 | 32 | 1 | 7 | 7 | 8 | |
| 20 | a a 24 | 80 | 2 | — | 25 | — | 4 | 4 | 18 | |
| 25 | a a 29 | 63 | 2 | 6 | 26 | — | 3 | 6 | 12 | |
| 30 | a a 34 | 45 | 1 | 3 | 19 | 1 | 4 | 9 | 2 | |
| 35 | a a 39 | 45 | — | 9 | 20 | — | 3 | 6 | 9 | |
| 40 | a a 44 | 38 | 2 | 2 | 14 | 1 | 11 | 5 | 5 | |
| 45 | a a 49 | 38 | 1 | 2 | 19 | — | 3 | 6 | 5 | |
| 50 | a a 54 | 44 | 2 | 1 | 11 | — | 2 | 2 | 3 | |
| 55 | a a 59 | 25 | 3 | 3 | 9 | — | 2 | — | 3 | |
| 60 | a a 64 | 22 | — | 2 | 2 | — | 2 | — | 6 | |
| 65 | a a 69 | 21 | 1 | 1 | 1 | — | — | 1 | 1 | |
| 70 | a a 74 | 7 | — | — | 2 | — | 2 | — | 4 | |
| 75 | y más | 13 | 1 | — | 1 | — | — | — | — | |
| Ignorados | | 2 | — | — | 1 | — | 1 | 2 | 1 | |
| TOTALES | | 581 | 15 | 32 | 182 | 3 | 43 | 42 | 78 | 22 |
| Mujeres | | | | | | | | | | |
| | 12 | — | — | — | — | — | — | — | — | |
| | 13 | — | — | — | — | — | — | — | — | |
| | 14 | 1 | — | — | — | — | — | 2 | — | |
| 15 | a 19 | 6 | — | 3 | — | — | 1 | — | 20 | |
| 20 | a a 24 | — | — | 6 | 1 | — | 1 | — | 18 | |
| 25 | a a 29 | — | — | 6 | — | — | 3 | — | 14 | |
| 30 | a a 34 | 2 | — | — | 1 | — | — | — | 2 | |
| 35 | a a 39 | — | — | 3 | — | — | 1 | — | 6 | |
| 40 | a a 44 | 4 | — | — | — | — | 2 | — | 8 | |
| 45 | a a 49 | 2 | — | — | — | — | 2 | — | 5 | |
| 50 | a a 54 | 3 | — | 1 | — | — | — | — | 8 | |
| 55 | a a 59 | — | — | — | — | — | 1 | 1 | 3 | |
| 60 | a a 64 | 1 | — | 1 | — | — | 1 | — | 3 | |
| 65 | a a 69 | 2 | — | 1 | — | — | — | — | 3 | |
| 70 | a a 74 | 1 | — | — | — | — | — | — | 2 | |
| 75 | y más | 2 | — | — | — | — | — | — | — | |
| Ignorados | | — | — | — | — | — | — | — | — | |
| TOTALES | | 24 | — | 21 | 2 | — | 12 | 1 | 94 | 3 |

Comuna de Papudo

Cuadro N.º 8

| POBLACION POR RAMA DE ACTIVIDAD ECONOMICA, POR EDAD Y SEXO | | | | | | | | | | |
|--|-------------|------------|-----------|--------------|-------------------------|----------|------------|-----------|--------------|----------|
| EDAD AÑOS | Agricultura | Minería | Industria | Construcción | Electricidad Agua - Gas | Comercio | Transporte | Servicios | No Definidos | |
| Totales | | | | | | | | | | |
| | 12 | 1 | — | — | — | — | — | — | 2 | — |
| | 13 | 1 | — | — | 1 | — | — | — | — | — |
| | 14 | 4 | — | 1 | 1 | — | — | — | 6 | — |
| 15 a | 19 | 55 | — | 1 | 7 | — | 1 | 1 | 11 | 1 |
| 20 a | 24 | 71 | — | 4 | 17 | — | 2 | 8 | 20 | — |
| 25 a | 29 | 41 | — | 2 | 14 | — | 3 | 4 | 17 | — |
| 30 a | 34 | 29 | — | 4 | 11 | — | 5 | 2 | 16 | — |
| 35 a | 39 | 36 | — | 3 | 6 | — | 4 | 5 | 11 | — |
| 40 a | 44 | 36 | 1 | 3 | 8 | — | 1 | 2 | 19 | 1 |
| 45 a | 49 | 37 | — | 2 | 8 | — | 1 | 1 | 7 | 1 |
| 50 a | 54 | 14 | — | — | 1 | 2 | 3 | 3 | 10 | — |
| 55 a | 59 | 20 | — | — | 3 | — | 3 | — | 9 | — |
| 60 a | 64 | 14 | — | — | 3 | — | 2 | — | 6 | — |
| 65 a | 69 | 12 | — | 3 | — | — | 2 | — | 2 | — |
| 70 a | 74 | 3 | — | 1 | 1 | — | 1 | — | 4 | — |
| 75 y más | Ignorados | 7 | — | 1 | 1 | — | — | — | — | — |
| TOTALES | | 371 | 1 | 25 | 82 | 2 | 28 | 26 | 140 | 3 |
| Hombres | | | | | | | | | | |
| | 12 | 1 | — | — | — | — | — | — | 1 | — |
| | 13 | 1 | — | — | 1 | — | — | — | — | — |
| | 14 | 4 | — | — | 1 | — | — | — | 1 | — |
| 15 a | 19 | 54 | — | — | 7 | — | — | 1 | 2 | 1 |
| 20 a | 24 | 67 | — | 2 | 17 | — | 1 | 8 | 5 | — |
| 25 a | 29 | 40 | — | 2 | 14 | — | 3 | 4 | 5 | — |
| 30 a | 34 | 28 | — | 3 | 11 | — | 3 | 2 | 7 | — |
| 35 a | 39 | 33 | — | 1 | 6 | — | 2 | 5 | 3 | — |
| 40 a | 44 | 24 | 1 | 3 | 8 | — | 1 | 2 | 6 | 1 |
| 45 a | 49 | 37 | — | 1 | 8 | — | — | 1 | 2 | 1 |
| 50 a | 54 | 14 | — | — | 1 | 2 | 2 | 2 | 6 | — |
| 55 a | 59 | 20 | — | — | 3 | — | 3 | — | 3 | — |
| 60 a | 64 | 14 | — | — | 3 | — | 1 | — | 2 | — |
| 65 a | 69 | 12 | — | 2 | — | — | 2 | — | 1 | — |
| 70 a | 74 | 3 | — | 1 | 1 | — | 1 | — | 2 | — |
| 75 y más | Ignorados | 6 | — | — | 1 | — | — | — | — | — |
| TOTALES | | 358 | 1 | 15 | 82 | 2 | 19 | 25 | 46 | 3 |
| Mujeres | | | | | | | | | | |
| | 12 | — | — | — | — | — | — | — | 1 | — |
| | 13 | — | — | — | — | — | — | — | — | — |
| | 14 | — | — | 1 | — | — | — | — | 5 | — |
| 15 a | 19 | — | — | 1 | — | — | 1 | — | 9 | — |
| 20 a | 24 | 4 | — | 2 | — | — | 1 | — | 15 | — |
| 25 a | 29 | 1 | — | — | — | — | — | — | 12 | — |
| 30 a | 34 | 1 | — | 1 | — | — | 2 | — | 9 | — |
| 35 a | 39 | 3 | — | 2 | — | — | 2 | — | 8 | — |
| 40 a | 44 | 2 | — | — | — | — | — | — | 13 | — |
| 45 a | 49 | — | — | 1 | — | — | 1 | — | 5 | — |
| 50 a | 54 | — | — | — | — | — | 1 | 1 | 4 | — |
| 55 a | 59 | — | — | — | — | — | — | — | 6 | — |
| 60 a | 64 | — | — | — | — | — | 1 | — | 4 | — |
| 65 a | 69 | — | — | 1 | — | — | — | — | 1 | — |
| 70 a | 74 | — | — | — | — | — | — | — | 2 | — |
| 75 y más | Ignorados | 1 | — | 1 | — | — | — | — | — | — |
| TOTALES | | 13 | — | 10 | — | — | 9 | 1 | 94 | — |

Comuna de San Felipe

Cuadro N.º 8

POBLACION POR RAMA DE ACTIVIDAD ECONOMICA, POR EDAD Y SEXO

| EDAD AÑOS | Agricultura | Minería | Industria | Construcción | Electricidad Agua - Gas | Comercio | Transporte | Servicios | No Definidos |
|-----------|-------------|---------|-----------|--------------|-------------------------|----------|------------|-----------|--------------|
|-----------|-------------|---------|-----------|--------------|-------------------------|----------|------------|-----------|--------------|

Totales

| | | | | | | | | | | |
|----------------|--------------|-----------|--------------|------------|-----------|------------|------------|--------------|------------|----|
| | 12 | 13 | 1 | 5 | — | — | 2 | — | 4 | — |
| | 13 | 6 | — | 5 | 1 | — | 1 | — | 12 | 3 |
| | 14 | 28 | — | 9 | — | — | 5 | — | 24 | 2 |
| 15 a | 19 | 282 | 1 | 221 | 44 | 1 | 61 | 22 | 246 | 34 |
| 20 a | 24 | 301 | 4 | 348 | 98 | 3 | 125 | 39 | 817 | 59 |
| 25 a | 29 | 208 | — | 251 | 71 | 7 | 108 | 43 | 267 | 26 |
| 30 a | 34 | 203 | 2 | 225 | 63 | 7 | 129 | 36 | 314 | 31 |
| 35 a | 39 | 190 | 1 | 207 | 73 | 3 | 119 | 55 | 255 | 28 |
| 40 a | 44 | 179 | — | 153 | 62 | 7 | 100 | 30 | 242 | 26 |
| 45 a | 49 | 142 | 2 | 130 | 43 | 6 | 85 | 24 | 188 | 18 |
| 50 a | 54 | 151 | 1 | 104 | 25 | 12 | 72 | 17 | 114 | 24 |
| 55 a | 59 | 103 | 5 | 78 | 21 | 3 | 54 | 4 | 105 | 16 |
| 60 a | 64 | 113 | 2 | 50 | 17 | 5 | 56 | 1 | 58 | 9 |
| 65 a | 69 | 58 | 1 | 33 | 10 | 4 | 28 | 3 | 34 | 5 |
| 70 a | 74 | 41 | — | 20 | 3 | — | 17 | 2 | 20 | 4 |
| 75 y más | 38 | — | — | 13 | 1 | 1 | 6 | 2 | 12 | 8 |
| Ignorados | 6 | — | — | 1 | 3 | — | 4 | 1 | 5 | 8 |
| TOTALES | 2.062 | 20 | 1.853 | 535 | 59 | 972 | 279 | 2.717 | 301 | |

Hombres

| | | | | | | | | | | |
|----------------|--------------|-----------|--------------|------------|-----------|------------|------------|--------------|------------|----|
| | 12 | 8 | 1 | 4 | — | — | 2 | — | — | — |
| | 13 | 3 | — | 3 | 1 | — | 1 | — | 1 | 3 |
| | 14 | 19 | — | 8 | — | — | 4 | — | 10 | 2 |
| 15 a | 19 | 232 | 1 | 139 | 43 | 1 | 53 | 20 | 55 | 23 |
| 20 a | 24 | 257 | 4 | 205 | 98 | 3 | 105 | 34 | 565 | 46 |
| 25 a | 29 | 188 | — | 153 | 70 | 7 | 89 | 42 | 116 | 22 |
| 30 a | 34 | 185 | 1 | 144 | 63 | 6 | 103 | 32 | 170 | 27 |
| 35 a | 39 | 168 | 1 | 133 | 73 | 2 | 91 | 48 | 126 | 21 |
| 40 a | 44 | 165 | — | 95 | 62 | 7 | 81 | 28 | 153 | 21 |
| 45 a | 49 | 131 | 2 | 79 | 43 | 6 | 70 | 19 | 92 | 15 |
| 50 a | 54 | 136 | 1 | 56 | 25 | 11 | 56 | 13 | 42 | 19 |
| 55 a | 59 | 99 | 5 | 43 | 20 | 3 | 51 | 4 | 42 | 14 |
| 60 a | 64 | 107 | 2 | 32 | 17 | 5 | 44 | 1 | 12 | 6 |
| 65 a | 69 | 55 | 1 | 19 | 10 | 4 | 25 | 3 | 11 | 5 |
| 70 a | 74 | 37 | — | 13 | 3 | — | 8 | 2 | 4 | 4 |
| 75 y más | 36 | — | — | 12 | 1 | 1 | 4 | 2 | 9 | 6 |
| Ignorados | 6 | — | — | 1 | 3 | — | 4 | 1 | 2 | 8 |
| TOTALES | 1.832 | 19 | 1.139 | 532 | 56 | 791 | 249 | 1.410 | 242 | |

Mujeres

| | | | | | | | | | | |
|----------------|------------|----------|------------|----------|----------|------------|-----------|--------------|-----------|----|
| | 12 | 5 | — | 1 | — | — | — | — | 4 | — |
| | 13 | 3 | — | 2 | — | — | — | — | 11 | — |
| | 14 | 9 | — | 1 | — | — | 1 | — | 14 | — |
| 15 a | 19 | 50 | — | 82 | 1 | — | 8 | 2 | 191 | 11 |
| 20 a | 24 | 44 | — | 143 | — | — | 20 | 5 | 252 | 13 |
| 25 a | 29 | 20 | — | 98 | 1 | — | 19 | 1 | 151 | 4 |
| 30 a | 34 | 18 | 1 | 81 | — | 1 | 26 | 4 | 144 | 4 |
| 35 a | 39 | 22 | — | 74 | — | 1 | 28 | 7 | 129 | 7 |
| 40 a | 44 | 14 | — | 58 | — | — | 19 | 2 | 89 | 5 |
| 45 a | 49 | 11 | — | 51 | — | — | 15 | 5 | 96 | 3 |
| 50 a | 54 | 15 | — | 48 | — | 1 | 16 | 4 | 72 | 5 |
| 55 a | 59 | 4 | — | 35 | 1 | — | 3 | — | 63 | 2 |
| 60 a | 64 | 6 | — | 18 | — | — | 12 | — | 46 | 3 |
| 65 a | 69 | 3 | — | 14 | — | — | 3 | — | 23 | — |
| 70 a | 74 | 4 | — | 7 | — | — | 9 | — | 16 | — |
| 75 y más | 2 | — | — | 1 | — | — | 2 | — | 3 | 2 |
| Ignorados | — | — | — | — | — | — | — | — | 3 | — |
| TOTALES | 230 | 1 | 714 | 3 | 3 | 181 | 30 | 1.307 | 59 | |

| POBLACION POR RAMA DE ACTIVIDAD ECONOMICA, POR EDAD Y SEXO | | | | | | | | | | |
|--|------------------|--------------|-----------|-------------------|---------------------------------|----------|-----------------|-----------|-----------------|-----------|
| EDAD AÑOS | Agricul- tura | Minería | Industria | Construc- ción | Electrici- dad Agua - Gas | Comercio | Trans- porte | Servicios | No Definidos | |
| Totales | | | | | | | | | | |
| | 12 | 8 | — | — | — | — | — | — | — | — |
| | 13 | 17 | — | — | — | — | — | — | 1 | — |
| | 14 | 27 | — | — | 1 | — | — | — | 2 | — |
| 15 | a 19 | 182 | 2 | 6 | 1 | — | 4 | 1 | 30 | 2 |
| 20 | a 24 | 193 | 2 | 8 | 2 | — | 5 | 4 | 25 | 4 |
| 25 | a 29 | 138 | 3 | 7 | 2 | — | 6 | 12 | 20 | — |
| 30 | a 34 | 133 | 7 | 12 | 2 | — | 1 | 4 | 14 | 2 |
| 35 | a 39 | 138 | 1 | 10 | 1 | — | 10 | 4 | 16 | — |
| 40 | a 44 | 123 | 1 | 14 | 3 | — | 6 | 4 | 12 | — |
| 45 | a 49 | 100 | 3 | 5 | 4 | — | 6 | 4 | 7 | 3 |
| 50 | a 54 | 90 | — | 6 | 3 | — | 6 | 3 | 16 | 1 |
| 55 | a 59 | 72 | — | 7 | 2 | — | 2 | — | 8 | — |
| 60 | a 64 | 57 | — | 4 | 2 | — | — | — | 5 | 2 |
| 65 | a 69 | 34 | — | 1 | 1 | — | — | 1 | 2 | — |
| 70 | a 74 | 21 | — | — | 1 | — | — | — | — | — |
| 75 | y más | 10 | 1 | 1 | — | — | — | — | — | — |
| Ignorados | | 5 | — | 1 | — | — | — | — | — | 1 |
| TOTALES | | 1.348 | 20 | 82 | 25 | 2 | 46 | 38 | 158 | 15 |
| Hombres | | | | | | | | | | |
| | 12 | 6 | — | — | — | — | — | — | — | — |
| | 13 | 14 | — | — | — | — | — | — | 1 | — |
| | 14 | 24 | — | — | — | — | — | 1 | — | — |
| 15 | a 19 | 163 | 2 | 6 | 1 | — | 3 | 1 | 4 | 2 |
| 20 | a 24 | 183 | 2 | 6 | 2 | — | 3 | 2 | 8 | 4 |
| 25 | a 29 | 128 | 3 | 5 | 2 | — | 6 | 11 | 6 | — |
| 30 | a 34 | 127 | 7 | 9 | 2 | — | 1 | 4 | 3 | 2 |
| 35 | a 39 | 128 | 1 | 8 | 1 | — | 8 | 4 | 7 | — |
| 40 | a 44 | 107 | 1 | 9 | 3 | — | 5 | 4 | 2 | — |
| 45 | a 49 | 90 | 3 | 3 | 4 | — | 5 | 3 | — | 2 |
| 50 | a 54 | 87 | — | 4 | 3 | — | 5 | 2 | 6 | 1 |
| 55 | a 59 | 64 | — | 4 | 2 | — | 2 | — | 2 | — |
| 60 | a 64 | 53 | — | 2 | 2 | — | — | — | 1 | 2 |
| 65 | a 69 | 32 | — | 1 | 1 | — | — | 1 | 1 | — |
| 70 | a 74 | 20 | — | — | 1 | — | — | — | — | — |
| 75 | y más | 9 | 1 | 1 | — | — | — | — | — | — |
| Ignorados | | 5 | — | — | — | — | — | — | — | 1 |
| TOTALES | | 1.240 | 20 | 58 | 24 | 2 | 38 | 33 | 41 | 14 |
| Mujeres | | | | | | | | | | |
| | 12 | 2 | — | — | — | — | — | — | — | — |
| | 13 | 3 | — | — | — | — | — | — | — | — |
| | 14 | 3 | — | — | 1 | — | — | — | 2 | — |
| 15 | a 19 | 19 | — | — | — | — | 1 | — | 26 | — |
| 20 | a 24 | 10 | — | 2 | — | — | 2 | 2 | 17 | — |
| 25 | a 29 | 10 | — | 2 | — | — | — | 1 | 14 | — |
| 30 | a 34 | 6 | — | 3 | — | — | — | — | 11 | — |
| 35 | a 39 | 10 | — | 2 | — | — | 2 | — | 9 | — |
| 40 | a 44 | 16 | — | 5 | — | — | 1 | — | 10 | — |
| 45 | a 49 | 10 | — | 2 | — | — | 1 | 1 | 7 | 1 |
| 50 | a 54 | 3 | — | 2 | — | — | 1 | 1 | 10 | — |
| 55 | a 59 | 8 | — | 3 | — | — | — | — | 6 | — |
| 60 | a 64 | 4 | — | 2 | — | — | — | — | 4 | — |
| 65 | a 69 | 2 | — | — | — | — | — | — | 1 | — |
| 70 | a 74 | 1 | — | — | — | — | — | — | — | — |
| 75 | y más | 1 | — | — | — | — | — | — | — | — |
| Ignorados | | — | — | 1 | — | — | — | — | — | — |
| TOTALES | | 108 | — | 24 | 1 | — | 8 | 5 | 117 | 1 |

POBLACION POR RAMA DE ACTIVIDAD ECONOMICA, POR EDAD Y SEXO

| EDAD AÑOS | Agricultura | Minería | Industria | Construcción | Electricidad Agua - Gas | Comercio | Transporte | Servicios | No Definidos |
|--------------|-------------|---------|-----------|--------------|----------------------------|----------|------------|-----------|-----------------|
|--------------|-------------|---------|-----------|--------------|----------------------------|----------|------------|-----------|-----------------|

Totales

| | | | | | | | | | |
|----------------|-------|--------------|-----------|------------|-----------|------------|-----------|------------|-----------|
| | 12 | 9 | — | — | — | — | — | 4 | — |
| | 13 | 17 | — | 1 | — | — | — | 3 | — |
| | 14 | 30 | — | 2 | — | — | — | 4 | — |
| 15 | a 19 | 270 | 5 | 28 | 3 | 7 | 5 | 38 | 3 |
| 20 | a 24 | 236 | 11 | 26 | 1 | 10 | 6 | 40 | — |
| 25 | a 29 | 177 | 9 | 24 | 1 | 17 | 4 | 32 | 1 |
| 30 | a 34 | 144 | 16 | 19 | 2 | 16 | 3 | 29 | — |
| 35 | a 39 | 161 | 9 | 21 | 4 | 13 | 3 | 26 | — |
| 40 | a 44 | 116 | 8 | 25 | 5 | 11 | 6 | 12 | — |
| 45 | a 49 | 134 | 2 | 9 | 5 | 6 | 2 | 12 | 5 |
| 50 | a 54 | 106 | 5 | 14 | 4 | 12 | 2 | 15 | 1 |
| 55 | a 59 | 85 | 3 | 12 | — | 3 | 1 | 14 | — |
| 60 | a 64 | 78 | 5 | 6 | 2 | 10 | — | 9 | — |
| 65 | a 69 | 48 | 2 | 12 | 1 | 2 | — | 11 | — |
| 70 | a 74 | 34 | 2 | 3 | — | 6 | — | 4 | — |
| 75 | y más | 16 | 2 | 4 | — | 4 | — | 3 | — |
| Ignorados | | 7 | — | — | — | — | — | — | — |
| TOTALES | | 1.668 | 79 | 206 | 28 | 117 | 32 | 256 | 10 |

Hombres

| | | | | | | | | | |
|----------------|-------|--------------|-----------|------------|-----------|-----------|-----------|-----------|----------|
| | 12 | 9 | — | — | — | — | — | 1 | — |
| | 13 | 14 | — | 1 | — | — | — | — | — |
| | 14 | 23 | — | 2 | — | — | — | — | — |
| 15 | a 19 | 242 | 5 | 21 | 3 | 4 | 5 | 6 | 2 |
| 20 | a 24 | 220 | 11 | 22 | 1 | 8 | 4 | 7 | — |
| 25 | a 29 | 166 | 9 | 21 | 1 | 10 | 4 | 9 | — |
| 30 | a 34 | 127 | 16 | 14 | 2 | 13 | 1 | 14 | — |
| 35 | a 39 | 150 | 9 | 15 | 4 | 8 | 3 | 12 | — |
| 40 | a 44 | 101 | 8 | 18 | 5 | 5 | 4 | 6 | — |
| 45 | a 49 | 127 | 2 | 7 | 5 | 4 | 1 | 4 | 4 |
| 50 | a 54 | 99 | 5 | 11 | 4 | 6 | 1 | 6 | 1 |
| 55 | a 59 | 83 | 3 | 11 | — | 3 | 1 | 5 | — |
| 60 | a 64 | 76 | 4 | 4 | 2 | 8 | — | 3 | — |
| 65 | a 69 | 46 | 2 | 9 | 1 | 1 | — | 1 | — |
| 70 | a 74 | 33 | 2 | 1 | — | 5 | — | 3 | — |
| 75 | y más | 16 | 2 | 3 | — | 3 | — | 1 | — |
| Ignorados | | 4 | — | — | — | — | — | — | — |
| TOTALES | | 1.536 | 78 | 160 | 28 | 78 | 26 | 78 | 7 |

Mujeres

| | | | | | | | | | |
|----------------|-------|------------|----------|-----------|----------|-----------|----------|------------|----------|
| | 12 | — | — | — | — | — | — | 3 | — |
| | 13 | 3 | — | — | — | — | — | 3 | — |
| | 14 | 7 | — | — | — | — | — | 4 | — |
| 15 | a 19 | 28 | — | 7 | — | 3 | — | 32 | 1 |
| 20 | a 24 | 16 | — | 4 | — | 2 | 2 | 33 | — |
| 25 | a 29 | 11 | — | 3 | — | 7 | — | 23 | 1 |
| 30 | a 34 | 17 | — | 5 | — | 3 | 2 | 15 | — |
| 35 | a 39 | 11 | — | 6 | — | 5 | — | 14 | — |
| 40 | a 44 | 15 | — | 7 | — | 6 | 2 | 6 | — |
| 45 | a 49 | 7 | — | 2 | — | 2 | 1 | 8 | 1 |
| 50 | a 54 | 7 | — | 3 | — | 6 | 1 | 9 | — |
| 55 | a 59 | 2 | — | 1 | — | — | — | 9 | — |
| 60 | a 64 | 2 | 1 | 2 | — | 2 | — | 6 | — |
| 65 | a 69 | 2 | — | 3 | — | 1 | — | 10 | — |
| 70 | a 74 | 1 | — | 2 | — | 1 | — | 1 | — |
| 75 | y más | — | — | 1 | — | 1 | — | 2 | — |
| Ignorados | | 3 | — | — | — | — | — | — | — |
| TOTALES | | 132 | 1 | 46 | — | 39 | 8 | 178 | 3 |

Comuna de Putaendo

Cuadro N.º 8

| POBLACION POR RAMA DE ACTIVIDAD ECONOMICA, POR EDAD Y SEXO | | | | | | | | | | |
|--|-------------|---------|-----------|--------------|-------------------------|----------|------------|-----------|--------------|--|
| EDAD AÑOS | Agricultura | Minería | Industria | Construcción | Electricidad Agua - Gas | Comercio | Transporte | Servicios | No Definidos | |

Totales

| | | | | | | | | | | |
|----------------|-------|--------------|------------|------------|-----------|-----------|------------|-----------|------------|-----------|
| | 12 | 11 | — | — | — | — | — | — | 3 | — |
| | 13 | 5 | 1 | — | — | 1 | — | — | 5 | — |
| | 14 | 31 | 1 | 2 | — | 1 | — | — | 12 | — |
| 15 | a 19 | 288 | 20 | 34 | 8 | 3 | 28 | 6 | 104 | 2 |
| 20 | a 24 | 301 | 46 | 77 | 9 | 2 | 34 | 7 | 114 | 11 |
| 25 | a 29 | 183 | 26 | 51 | 11 | 2 | 30 | 18 | 112 | 12 |
| 30 | a 34 | 202 | 34 | 38 | 10 | 2 | 32 | 11 | 105 | 9 |
| 35 | a 39 | 164 | 16 | 40 | 13 | 3 | 30 | 11 | 95 | 6 |
| 40 | a 44 | 175 | 32 | 31 | 8 | 5 | 24 | 4 | 73 | 5 |
| 45 | a 48 | 145 | 17 | 22 | 6 | 2 | 29 | 4 | 50 | 3 |
| 50 | a 54 | 147 | 14 | 18 | 5 | — | 27 | 4 | 31 | 4 |
| 55 | a 59 | 128 | 17 | 23 | 2 | — | 14 | 1 | 29 | 5 |
| 60 | a 64 | 117 | 8 | 18 | 5 | — | 15 | — | 16 | 4 |
| 65 | a 69 | 70 | 4 | 7 | — | 1 | 11 | 1 | 8 | 6 |
| 70 | a 74 | 57 | 2 | 7 | — | — | 7 | 2 | 6 | 3 |
| 75 | y más | 44 | 2 | 6 | 2 | — | 3 | 1 | 3 | 2 |
| Ignorados | | 4 | 1 | — | — | — | — | — | 3 | 1 |
| TOTALES | | 2.072 | 241 | 374 | 79 | 20 | 286 | 70 | 769 | 72 |

Hombres

| | | | | | | | | | | |
|----------------|-------|--------------|------------|------------|-----------|-----------|------------|-----------|------------|-----------|
| | 12 | 11 | — | — | — | — | — | — | 1 | — |
| | 13 | 4 | 1 | — | — | — | 1 | — | 2 | — |
| | 14 | 30 | — | 1 | — | — | 1 | — | 2 | — |
| 15 | a 19 | 276 | 20 | 15 | 8 | 3 | 27 | 6 | 14 | 2 |
| 20 | a 24 | 286 | 46 | 21 | 9 | 2 | 28 | 6 | 29 | 8 |
| 25 | a 29 | 176 | 26 | 17 | 11 | 2 | 25 | 15 | 38 | 9 |
| 30 | a 34 | 193 | 34 | 17 | 9 | 2 | 24 | 9 | 49 | 6 |
| 35 | a 39 | 154 | 16 | 19 | 13 | 3 | 22 | 8 | 45 | 6 |
| 40 | a 44 | 169 | 31 | 20 | 8 | 5 | 19 | 4 | 34 | 5 |
| 45 | a 48 | 139 | 17 | 8 | 6 | 2 | 23 | 2 | 22 | 3 |
| 50 | a 54 | 139 | 14 | 9 | 5 | — | 22 | 3 | 15 | 2 |
| 55 | a 59 | 120 | 17 | 9 | 2 | — | 10 | 1 | 6 | 5 |
| 60 | a 64 | 113 | 8 | 11 | 5 | — | 10 | — | 5 | 2 |
| 65 | a 69 | 68 | 4 | 3 | — | 1 | 7 | 1 | 4 | 6 |
| 70 | a 74 | 55 | 2 | 3 | — | — | 5 | — | — | 2 |
| 75 | y más | 43 | 2 | 2 | 2 | — | 2 | 1 | 1 | 2 |
| Ignorados | | 4 | 1 | — | — | — | — | — | 1 | 1 |
| TOTALES | | 1.980 | 239 | 155 | 78 | 20 | 226 | 56 | 268 | 59 |

Mujeres

| | | | | | | | | | | |
|----------------|-------|-----------|----------|------------|----------|----------|-----------|-----------|------------|-----------|
| | 12 | — | — | — | — | — | — | — | 2 | — |
| | 13 | 1 | — | — | — | — | — | — | 3 | — |
| | 14 | 1 | 1 | 1 | — | — | — | — | 10 | — |
| 15 | a 19 | 12 | — | 19 | — | — | 1 | — | 90 | — |
| 20 | a 24 | 15 | — | 56 | — | — | 6 | 1 | 85 | 3 |
| 25 | a 29 | 7 | — | 34 | — | — | 5 | 3 | 74 | 3 |
| 30 | a 34 | 9 | — | 21 | 1 | — | 8 | 2 | 56 | 2 |
| 35 | a 39 | 10 | — | 21 | — | — | 8 | 3 | 50 | — |
| 40 | a 44 | 6 | 1 | 11 | — | — | 5 | — | 39 | — |
| 45 | a 48 | 6 | — | 14 | — | — | 6 | 2 | 28 | — |
| 50 | a 54 | 8 | — | 9 | — | — | 5 | 1 | 16 | 2 |
| 55 | a 59 | 8 | — | 14 | — | — | 4 | — | 23 | — |
| 60 | a 64 | 4 | — | 7 | — | — | 5 | — | 11 | 2 |
| 65 | a 69 | 2 | — | 4 | — | — | 4 | — | 4 | — |
| 70 | a 74 | 2 | — | 4 | — | — | 2 | 2 | 6 | 1 |
| 75 | y más | 1 | — | 4 | — | — | 1 | — | 2 | — |
| Ignorados | | — | — | — | — | — | — | — | 2 | — |
| TOTALES | | 92 | 2 | 219 | 1 | — | 60 | 14 | 501 | 13 |

| POBLACION POR RAMA DE ACTIVIDAD ECONOMICA, POR EDAD Y SEXO | | | | | | | | | | |
|--|-------------|---------|-----------|--------------|-------------------------|----------|------------|-----------|--------------|--|
| EDAD AÑOS | Agricultura | Minería | Industria | Construcción | Electricidad Agua - Gas | Comercio | Transporte | Servicios | No Definidos | |

Totales

| | | | | | | | | | |
|----------------|--------------|----------|------------|-----------|----------|------------|-----------|------------|------------|
| | 12 | 3 | — | — | — | — | — | 1 | 2 |
| | 13 | 4 | — | 1 | — | — | — | 3 | 3 |
| | 14 | 24 | — | — | — | 2 | — | 6 | 6 |
| 15 a | 19 | 221 | — | 18 | 2 | 10 | 3 | 53 | 54 |
| 20 a | 24 | 204 | — | 25 | 2 | 14 | 3 | 72 | 51 |
| 25 a | 29 | 119 | — | 16 | 2 | 11 | 3 | 46 | 23 |
| 30 a | 34 | 124 | — | 12 | 2 | 18 | 5 | 41 | 26 |
| 35 a | 39 | 134 | — | 18 | 2 | 26 | 2 | 28 | 13 |
| 40 a | 44 | 131 | — | 17 | 5 | 19 | 5 | 24 | 16 |
| 45 a | 49 | 120 | — | 19 | 2 | 11 | 1 | 21 | 15 |
| 50 a | 54 | 86 | — | 5 | 2 | 12 | 1 | 17 | 14 |
| 55 a | 59 | 76 | — | 4 | 1 | 11 | 1 | 10 | 12 |
| 60 a | 64 | 61 | — | 8 | 2 | 7 | — | 13 | 12 |
| 65 a | 69 | 42 | — | 2 | 3 | 4 | — | 6 | 8 |
| 70 a | 74 | 30 | — | 7 | 2 | 3 | — | 4 | 8 |
| 75 y más | 30 | — | — | 1 | — | 5 | — | 5 | 5 |
| Ignorados | — | — | — | — | — | — | — | — | — |
| TOTALES | 1.409 | — | 152 | 28 | 2 | 153 | 24 | 350 | 268 |

Hombres

| | | | | | | | | | |
|----------------|--------------|----------|-----------|-----------|----------|------------|-----------|------------|------------|
| | 12 | 2 | — | — | — | — | — | — | 2 |
| | 13 | 4 | — | 1 | — | — | — | — | 3 |
| | 14 | 20 | — | — | — | 1 | — | 1 | 5 |
| 15 a | 19 | 200 | — | 12 | 2 | 7 | 3 | 14 | 49 |
| 20 a | 24 | 195 | — | 8 | 2 | 12 | 3 | 17 | 44 |
| 25 a | 29 | 116 | — | 7 | 2 | 7 | 3 | 16 | 18 |
| 30 a | 34 | 116 | — | 4 | 2 | 13 | 5 | 19 | 23 |
| 35 a | 39 | 132 | — | 11 | 2 | 14 | 2 | 9 | 9 |
| 40 a | 44 | 126 | — | 12 | 5 | 16 | 5 | 9 | 15 |
| 45 a | 49 | 114 | — | 13 | 2 | 11 | — | 7 | 13 |
| 50 a | 54 | 82 | — | 4 | 2 | 10 | 1 | 4 | 13 |
| 55 a | 59 | 74 | — | 2 | 1 | 10 | — | 4 | 8 |
| 60 a | 64 | 59 | — | 3 | 2 | 7 | — | 6 | 12 |
| 65 a | 69 | 42 | — | 1 | 3 | 1 | — | 1 | 8 |
| 70 a | 74 | 29 | — | 5 | 2 | 3 | — | 2 | 6 |
| 75 y más | 28 | — | — | 1 | — | 4 | — | 1 | 5 |
| Ignorados | — | — | — | — | — | — | — | — | — |
| TOTALES | 1.339 | — | 83 | 28 | 2 | 116 | 22 | 110 | 233 |

Mujeres

| | | | | | | | | | |
|----------------|-----------|----------|-----------|----------|----------|-----------|----------|------------|-----------|
| | 12 | 1 | — | — | — | — | — | 1 | — |
| | 13 | — | — | — | — | — | — | 3 | — |
| | 14 | 4 | — | — | — | 1 | — | 5 | 1 |
| 15 a | 19 | 21 | — | 6 | — | 3 | — | 39 | 5 |
| 20 a | 24 | 9 | — | 17 | — | 2 | — | 55 | 7 |
| 25 a | 29 | 3 | — | 9 | — | 4 | — | 30 | 5 |
| 30 a | 34 | 8 | — | 8 | — | 5 | — | 22 | 3 |
| 35 a | 39 | 2 | — | 7 | — | 12 | — | 19 | 4 |
| 40 a | 44 | 5 | — | 5 | — | 3 | — | 15 | 1 |
| 45 a | 49 | 6 | — | 6 | — | — | 1 | 14 | 2 |
| 50 a | 54 | 4 | — | 1 | — | 2 | — | 13 | 1 |
| 55 a | 59 | 2 | — | 2 | — | 1 | 1 | 6 | 4 |
| 60 a | 64 | 2 | — | 5 | — | — | — | 7 | — |
| 65 a | 69 | — | — | 1 | — | 3 | — | 5 | — |
| 70 a | 74 | 1 | — | 2 | — | — | — | 2 | 2 |
| 75 y más | 2 | — | — | — | — | 1 | — | 4 | — |
| Ignorados | — | — | — | — | — | — | — | — | — |
| TOTALES | 70 | — | 69 | — | — | 37 | 2 | 240 | 35 |

POBLACION POR RAMA DE ACTIVIDAD ECONOMICA, POR EDAD Y SEXO

| EDAD AÑOS | Agricultura | Minería | Industria | Construcción | Electricidad Agua - Gas | Comercio | Transporte | Servicios | No Definidos |
|----------------|--------------|-----------|--------------|--------------|-------------------------|--------------|------------|--------------|--------------|
| 12 | 5 | — | 3 | — | — | — | — | 12 | — |
| 13 | 8 | — | 1 | — | — | 2 | — | 7 | 1 |
| 14 | 24 | — | 13 | 4 | — | 14 | 1 | 23 | 1 |
| 15 a 19 | 207 | 4 | 291 | 46 | 5 | 135 | 52 | 351 | 46 |
| 20 a 24 | 168 | 3 | 366 | 76 | 6 | 177 | 124 | 1.601 | 53 |
| 25 a 29 | 122 | 4 | 283 | 71 | 10 | 136 | 157 | 338 | 42 |
| 30 a 34 | 131 | 4 | 203 | 67 | 13 | 128 | 143 | 356 | 28 |
| 35 a 39 | 127 | 7 | 194 | 62 | 13 | 148 | 130 | 303 | 31 |
| 40 a 44 | 132 | 9 | 177 | 61 | 9 | 140 | 91 | 264 | 24 |
| 45 a 49 | 96 | 7 | 146 | 49 | 8 | 101 | 65 | 157 | 18 |
| 50 a 54 | 75 | 5 | 124 | 31 | 7 | 84 | 58 | 132 | 12 |
| 55 a 59 | 61 | 4 | 78 | 11 | 6 | 48 | 28 | 82 | 3 |
| 60 a 64 | 66 | 4 | 61 | 18 | 7 | 51 | 18 | 51 | 10 |
| 65 a 69 | 38 | 3 | 33 | 10 | 4 | 31 | 9 | 25 | 7 |
| 70 a 74 | 26 | 1 | 17 | 4 | 2 | 18 | 3 | 25 | 1 |
| 75 y más | 12 | — | 8 | 2 | — | 2 | 2 | 13 | 2 |
| Ignorados | 3 | — | 5 | 1 | — | — | — | 15 | 1 |
| TOTALES | 1.301 | 55 | 2.003 | 513 | 90 | 1.215 | 881 | 3.755 | 280 |

Totales

Hombres

| | | | | | | | | | |
|----------------|--------------|-----------|--------------|------------|-----------|------------|------------|--------------|------------|
| 12 | 4 | — | 3 | — | — | — | — | 3 | — |
| 13 | 7 | — | — | — | — | 1 | — | 2 | 1 |
| 14 | 17 | — | 8 | 3 | — | 12 | 1 | 2 | — |
| 15 a 19 | 170 | 4 | 146 | 44 | 4 | 97 | 48 | 80 | 31 |
| 20 a 24 | 152 | 3 | 201 | 74 | 6 | 127 | 118 | 1.291 | 41 |
| 25 a 29 | 110 | 4 | 158 | 70 | 10 | 105 | 154 | 150 | 28 |
| 30 a 34 | 115 | 4 | 118 | 67 | 13 | 100 | 139 | 186 | 23 |
| 35 a 39 | 118 | 7 | 133 | 61 | 12 | 118 | 125 | 176 | 25 |
| 40 a 44 | 116 | 9 | 123 | 61 | 8 | 114 | 88 | 168 | 20 |
| 45 a 49 | 85 | 7 | 100 | 49 | 8 | 77 | 63 | 89 | 17 |
| 50 a 54 | 71 | 5 | 82 | 31 | 7 | 67 | 56 | 58 | 11 |
| 55 a 59 | 56 | 3 | 59 | 11 | 5 | 40 | 26 | 36 | 3 |
| 60 a 64 | 60 | 4 | 42 | 18 | 7 | 42 | 18 | 21 | 7 |
| 65 a 69 | 36 | 3 | 26 | 10 | 4 | 24 | 9 | 9 | 7 |
| 70 a 74 | 25 | 1 | 12 | 4 | 2 | 15 | 3 | 8 | 1 |
| 75 y más | 10 | — | 5 | 2 | — | 1 | 2 | 4 | 2 |
| Ignorados | 2 | — | 4 | 1 | — | — | — | 15 | 1 |
| TOTALES | 1.154 | 54 | 1.220 | 506 | 86 | 940 | 850 | 2.298 | 218 |

Mujeres

| | | | | | | | | | |
|----------------|------------|----------|------------|----------|----------|------------|-----------|--------------|-----------|
| 12 | 1 | — | — | — | — | — | — | 9 | — |
| 13 | 1 | — | 1 | — | — | 1 | — | 5 | — |
| 14 | 7 | — | 5 | 1 | — | 2 | — | 21 | 1 |
| 15 a 19 | 37 | — | 145 | 2 | 1 | 38 | 4 | 271 | 15 |
| 20 a 24 | 18 | — | 165 | 2 | — | 50 | 6 | 310 | 12 |
| 25 a 29 | 12 | — | 125 | 1 | — | 31 | 3 | 188 | 14 |
| 30 a 34 | 16 | — | 85 | — | — | 28 | 4 | 170 | 5 |
| 35 a 39 | 9 | — | 61 | 1 | 1 | 30 | 5 | 127 | 6 |
| 40 a 44 | 16 | — | 54 | — | 1 | 26 | 3 | 96 | 4 |
| 45 a 49 | 11 | — | 46 | — | — | 24 | 2 | 68 | 1 |
| 50 a 54 | 4 | — | 42 | — | — | 17 | 2 | 74 | 1 |
| 55 a 59 | 5 | 1 | 19 | — | 1 | 8 | 2 | 46 | — |
| 60 a 64 | 6 | — | 19 | — | — | 9 | — | 30 | 3 |
| 65 a 69 | 2 | — | 7 | — | — | 7 | — | 16 | — |
| 70 a 74 | 1 | — | 5 | — | — | 3 | — | 17 | — |
| 75 y más | 2 | — | 3 | — | — | 1 | — | 9 | — |
| Ignorados | 1 | — | 1 | — | — | — | — | — | — |
| TOTALES | 147 | 1 | 783 | 7 | 4 | 275 | 31 | 1.457 | 62 |

| POBLACION POR RAMA DE ACTIVIDAD ECONOMICA, POR EDAD Y SEXO | | | | | | | | | | |
|--|--------------|----------|------------|--------------|-------------------------|------------|------------|------------|--------------|---|
| EDAD AÑOS | Agricultura | Minería | Industria | Construcción | Electricidad Agua - Gas | Comercio | Transporte | Servicios | No Definidos | |
| Totales | | | | | | | | | | |
| | 12 | 5 | — | — | — | — | — | 1 | — | — |
| | 13 | 6 | — | 1 | — | — | — | 1 | — | — |
| | 14 | 22 | — | — | — | — | — | 2 | — | — |
| 15 | a 19 | 216 | — | 16 | 1 | — | 3 | 45 | 13 | — |
| 20 | a 24 | 185 | — | 28 | 3 | — | 13 | 36 | 25 | — |
| 25 | a 29 | 158 | — | 19 | 3 | 1 | 7 | 30 | 11 | — |
| 30 | a 34 | 108 | — | 13 | 4 | — | 12 | 16 | 16 | — |
| 35 | a 39 | 131 | 1 | 10 | 1 | — | 10 | 30 | 8 | — |
| 40 | a 44 | 110 | — | 13 | 3 | — | 11 | 22 | 15 | — |
| 45 | a 49 | 97 | 1 | 9 | 5 | — | 14 | 16 | 3 | — |
| 50 | a 54 | 96 | — | 8 | 4 | 1 | 12 | 13 | 5 | — |
| 55 | a 59 | 84 | — | 8 | — | 1 | 8 | 8 | 6 | — |
| 60 | a 64 | 45 | — | 4 | 5 | — | 4 | 5 | 6 | — |
| 65 | a 69 | 35 | — | 2 | 1 | — | 7 | 8 | 6 | — |
| 70 | a 74 | 28 | — | 1 | 1 | — | 3 | 6 | 1 | — |
| 75 | y más | 17 | — | 5 | — | — | 2 | 1 | 2 | — |
| Ignorados | 4 | — | — | — | — | — | — | — | — | — |
| TOTALES | 1.347 | 2 | 137 | 31 | 3 | 109 | 23 | 240 | 117 | |
| Hombres | | | | | | | | | | |
| | 12 | 5 | — | — | — | — | — | — | — | — |
| | 13 | 3 | — | 1 | — | — | — | — | — | — |
| | 14 | 20 | — | — | — | — | — | — | — | — |
| 15 | a 19 | 209 | — | 7 | 1 | — | 6 | 9 | 11 | — |
| 20 | a 24 | 171 | — | 14 | 3 | — | 9 | 11 | 22 | — |
| 25 | a 29 | 151 | — | 8 | 3 | 1 | 6 | 8 | 9 | — |
| 30 | a 34 | 103 | — | 8 | 4 | — | 9 | 4 | 16 | — |
| 35 | a 39 | 119 | 1 | 6 | 1 | — | 7 | 7 | 6 | — |
| 40 | a 44 | 106 | — | 7 | 3 | — | 8 | 9 | 14 | — |
| 45 | a 49 | 90 | 1 | 9 | 5 | — | 12 | 10 | 3 | — |
| 50 | a 54 | 80 | 1 | 5 | 4 | 1 | 9 | 2 | 5 | — |
| 55 | a 59 | 79 | — | 5 | — | 1 | 3 | 2 | 6 | — |
| 60 | a 64 | 44 | — | 3 | 5 | — | 4 | 2 | 6 | — |
| 65 | a 69 | 34 | — | — | 1 | — | 5 | 1 | 6 | — |
| 70 | a 74 | 28 | — | — | 1 | — | 2 | 1 | 1 | — |
| 75 | y más | 17 | — | 4 | — | — | 2 | — | 2 | — |
| Ignorados | 3 | — | — | — | — | — | — | — | — | — |
| TOTALES | 1.272 | 2 | 78 | 31 | 3 | 82 | 22 | 66 | 107 | |
| Mujeres | | | | | | | | | | |
| | 12 | — | — | — | — | — | — | 1 | — | — |
| | 13 | 3 | — | — | — | — | — | 1 | — | — |
| | 14 | 2 | — | — | — | — | — | 2 | — | — |
| 15 | a 19 | 7 | — | 9 | — | — | — | 36 | 2 | — |
| 20 | a 24 | 14 | — | 14 | — | — | 4 | 25 | 3 | — |
| 25 | a 29 | 7 | — | 11 | — | — | 1 | 22 | 2 | — |
| 30 | a 34 | 5 | — | 5 | — | — | 3 | 12 | — | — |
| 35 | a 39 | 12 | — | 4 | — | — | 3 | 23 | 2 | — |
| 40 | a 44 | 4 | — | 6 | — | — | 3 | 13 | 1 | — |
| 45 | a 49 | 7 | — | — | — | — | 2 | 6 | — | — |
| 50 | a 54 | 6 | — | 2 | — | — | 3 | 11 | — | — |
| 55 | a 59 | 5 | — | 3 | — | — | 5 | 6 | — | — |
| 60 | a 64 | 1 | — | 1 | — | — | — | 3 | — | — |
| 65 | a 69 | 1 | — | 2 | — | — | 2 | 7 | — | — |
| 70 | a 74 | — | — | 1 | — | — | 1 | 5 | — | — |
| 75 | y más | — | — | 1 | — | — | — | 1 | — | — |
| Ignorados | 1 | — | — | — | — | — | — | — | — | — |
| TOTALES | 75 | — | 59 | — | — | 27 | 1 | 174 | 10 | |

| POBLACION POR RAMA DE ACTIVIDAD ECONOMICA, POR EDAD Y SEXO | | | | | | | | | |
|--|-------------|---------|-----------|--------------|----------------------------|----------|------------|-----------|-----------------|
| EDAD AÑOS | Agricultura | Minería | Industria | Construcción | Electricidad Agua - Gas | Comercio | Transporte | Servicios | No Definidos |

Totales

| | | | | | | | | | |
|-----------|-------|-----|----|----|---|----|----|-----|----|
| | 12 | 4 | — | — | — | — | — | — | — |
| | 13 | 8 | — | — | — | — | — | 2 | 1 |
| | 14 | 14 | — | — | — | — | — | 6 | 1 |
| 15 | a 19 | 135 | 6 | 4 | — | 2 | 1 | 18 | 5 |
| 20 | a 24 | 155 | 5 | 10 | — | 4 | — | 22 | 1 |
| 25 | a 29 | 97 | 5 | 6 | 1 | 1 | 3 | 12 | 3 |
| 30 | a 34 | 80 | 1 | 5 | — | 11 | 2 | 8 | 2 |
| 35 | a 39 | 100 | 1 | 6 | — | 7 | 2 | 17 | 2 |
| 40 | a 44 | 90 | 1 | 4 | 2 | 5 | 1 | 6 | 2 |
| 45 | a 49 | 64 | 4 | 4 | — | 3 | 1 | 7 | 4 |
| 50 | a 54 | 58 | 3 | 3 | — | 3 | — | 9 | 3 |
| 55 | a 59 | 51 | 1 | 5 | — | 3 | 1 | 5 | 2 |
| 60 | a 64 | 39 | 1 | 4 | — | 2 | — | 4 | 3 |
| 65 | a 69 | 30 | — | 2 | — | 5 | — | 1 | — |
| 70 | a 74 | 20 | — | 1 | — | 1 | — | 2 | — |
| 75 | y más | 15 | — | — | — | 2 | — | — | 1 |
| Ignorados | 1 | — | — | — | — | — | — | 2 | — |
| TOTALES | | 961 | 28 | 54 | 3 | 49 | 11 | 121 | 30 |

Hombres

| | | | | | | | | | |
|-----------|-------|-----|----|----|---|----|----|----|----|
| | 12 | 3 | — | — | — | — | — | — | — |
| | 13 | 7 | — | — | — | — | — | 1 | 1 |
| | 14 | 11 | — | — | — | — | — | 2 | 1 |
| 15 | a 19 | 129 | 6 | 2 | — | 2 | 1 | 5 | 4 |
| 20 | a 24 | 151 | 5 | 8 | — | 4 | — | 5 | 1 |
| 25 | a 29 | 93 | 5 | 2 | 1 | 1 | 3 | 6 | 3 |
| 30 | a 34 | 75 | 1 | 2 | — | 11 | 2 | 5 | 1 |
| 35 | a 39 | 95 | 1 | 4 | — | 5 | 2 | 10 | 1 |
| 40 | a 44 | 86 | 1 | 3 | 2 | 5 | 1 | 2 | 2 |
| 45 | a 49 | 62 | 4 | 3 | — | 3 | 1 | 3 | 4 |
| 50 | a 54 | 54 | 3 | 3 | — | 3 | — | 2 | 3 |
| 55 | a 59 | 49 | 1 | 3 | — | 2 | 1 | 2 | 2 |
| 60 | a 64 | 38 | 1 | 2 | — | 1 | — | 3 | 3 |
| 65 | a 69 | 26 | — | — | — | 4 | — | 1 | — |
| 70 | a 74 | 20 | — | 1 | — | 1 | — | — | — |
| 75 | y más | 15 | — | — | — | 1 | — | — | 1 |
| Ignorados | — | — | — | — | — | — | — | — | — |
| TOTALES | | 914 | 28 | 33 | 3 | 43 | 11 | 47 | 27 |

Mujeres

| | | | | | | | | | |
|-----------|-------|----|---|----|---|---|---|----|---|
| | 12 | 1 | — | — | — | — | — | — | — |
| | 13 | 1 | — | — | — | — | — | 1 | — |
| | 14 | 3 | — | — | — | — | — | 4 | — |
| 15 | a 19 | 6 | — | 2 | — | — | — | 13 | 1 |
| 20 | a 24 | 4 | — | 2 | — | — | — | 17 | — |
| 25 | a 29 | 4 | — | 4 | — | — | — | 6 | — |
| 30 | a 34 | 5 | — | 3 | — | — | — | 3 | 1 |
| 35 | a 39 | 5 | — | 2 | — | 2 | — | 7 | 1 |
| 40 | a 44 | 4 | — | 1 | — | — | — | 4 | — |
| 45 | a 49 | 2 | — | 1 | — | — | — | 4 | — |
| 50 | a 54 | 4 | — | — | — | — | — | 7 | — |
| 55 | a 59 | 2 | — | 2 | — | 1 | — | 3 | — |
| 60 | a 64 | 1 | — | 2 | — | 1 | — | 1 | — |
| 65 | a 69 | 4 | — | 2 | — | 1 | — | — | — |
| 70 | a 74 | — | — | — | — | — | — | 2 | — |
| 75 | y más | — | — | — | — | 1 | — | — | — |
| Ignorados | 1 | — | — | — | — | — | — | 2 | — |
| TOTALES | | 47 | — | 21 | — | 6 | — | 74 | 3 |

| POBLACION POR RAMA DE ACTIVIDAD ECONOMICA, POR EDAD Y SEXO | | | | | | | | | |
|--|-------------|---------|-----------|--------------|----------------------------|----------|------------|-----------|--------------|
| EDAD | Agricultura | Minería | Industria | Construcción | Electricidad Agua - Gas | Comercio | Transporte | Servicios | No Definidos |
| Totales | | | | | | | | | |
| | 12 | 15 | — | — | — | — | — | 2 | — |
| | 13 | 15 | — | — | — | — | — | — | 2 |
| | 14 | 37 | — | — | — | — | — | 7 | — |
| 15 a | 19 | 292 | — | 7 | 2 | 8 | 2 | 44 | 11 |
| 20 a | 24 | 235 | — | 14 | 1 | 2 | 1 | 30 | 13 |
| 25 a | 29 | 178 | — | 7 | 3 | 5 | 12 | 22 | 8 |
| 30 a | 34 | 155 | — | 11 | 1 | 7 | 3 | 17 | 7 |
| 35 a | 39 | 177 | 3 | 7 | 4 | 8 | 3 | 9 | 7 |
| 40 a | 44 | 172 | 1 | 2 | 5 | 6 | 3 | 15 | 1 |
| 45 a | 49 | 116 | 3 | 4 | 5 | 5 | 4 | 15 | 6 |
| 50 a | 54 | 91 | — | 3 | 2 | 5 | 2 | 11 | 9 |
| 55 a | 59 | 94 | — | 5 | 2 | — | 2 | 6 | 4 |
| 60 a | 64 | 93 | — | 5 | 1 | 1 | — | 10 | 3 |
| 65 a | 69 | 57 | — | 3 | 1 | — | — | 3 | 6 |
| 70 a | 74 | 38 | 1 | 3 | 1 | — | 1 | 5 | 3 |
| 75 y más | | 32 | 1 | 1 | — | — | — | — | 1 |
| Ignorados | | 2 | — | — | — | — | — | — | 1 |
| TOTALES | 1.799 | 9 | 72 | 28 | 39 | 116 | 33 | 196 | 82 |
| Hombres | | | | | | | | | |
| | 12 | 10 | — | — | — | — | — | — | — |
| | 13 | 13 | — | — | — | — | — | — | 1 |
| | 14 | 35 | — | — | — | — | — | 3 | — |
| 15 a | 19 | 279 | — | 5 | 2 | 7 | 2 | 6 | 9 |
| 20 a | 24 | 227 | — | 5 | 1 | 2 | 1 | 7 | 9 |
| 25 a | 29 | 172 | — | 3 | 3 | 5 | 12 | 9 | 6 |
| 30 a | 34 | 149 | — | 4 | 1 | 7 | 11 | 11 | 6 |
| 35 a | 39 | 172 | 3 | 3 | 4 | 8 | 2 | 4 | 7 |
| 40 a | 44 | 167 | 1 | 2 | 5 | 6 | 3 | 5 | 1 |
| 45 a | 49 | 111 | 3 | 2 | 5 | 5 | 4 | 6 | 6 |
| 50 a | 54 | 90 | — | 3 | 2 | 5 | 2 | 1 | 7 |
| 55 a | 59 | 94 | — | 3 | 2 | — | 2 | 4 | 4 |
| 60 a | 64 | 86 | — | 3 | 1 | 1 | — | — | 2 |
| 65 a | 69 | 57 | — | 1 | 1 | — | — | 1 | 5 |
| 70 a | 74 | 35 | 1 | — | 1 | — | 1 | 2 | 3 |
| 75 y más | | 31 | 1 | 1 | — | — | — | — | — |
| Ignorados | | 2 | — | — | — | — | — | — | 1 |
| TOTALES | 1.730 | 9 | 35 | 28 | 39 | 92 | 31 | 59 | 67 |
| Mujeres | | | | | | | | | |
| | 12 | 5 | — | — | — | — | — | 2 | — |
| | 13 | 2 | — | — | — | — | — | — | 1 |
| | 14 | 2 | — | — | — | — | — | 4 | — |
| 15 a | 19 | 13 | — | 2 | — | — | — | 38 | 2 |
| 20 a | 24 | 8 | — | 9 | — | — | — | 23 | 4 |
| 25 a | 29 | 6 | — | 4 | — | — | — | 13 | 2 |
| 30 a | 34 | 6 | — | 7 | — | — | — | 6 | 1 |
| 35 a | 39 | 5 | — | 4 | — | — | — | 5 | — |
| 40 a | 44 | 5 | — | — | — | — | — | 10 | — |
| 45 a | 49 | 5 | — | 2 | — | — | — | 9 | — |
| 50 a | 54 | 1 | — | — | — | — | — | 10 | 2 |
| 55 a | 59 | — | — | 2 | — | — | — | 2 | — |
| 60 a | 64 | 7 | — | 2 | — | — | — | 10 | 1 |
| 65 a | 69 | — | — | 2 | — | — | — | 2 | 1 |
| 70 a | 74 | 3 | — | 3 | — | — | — | 3 | — |
| 75 y más | | 1 | — | — | — | — | — | — | 1 |
| Ignorados | | — | — | — | — | — | — | — | — |
| TOTALES | 69 | — | 37 | — | — | 24 | 2 | 137 | 15 |

Provincia de Aconcagua

POBLACION ACTIVA SEGUN RAMA DE LA ACTIVIDAD ECONOMICA, OCUPACION HABITUAL Y SEXO

(12 años y más)

Cuadro N.º 9

| Ocupación Habitual | Total | | | Agricultura, Silvicultura, Caza y Pesca | | | Minas y Canteras | | | Industrias Manufactureras | | | Construcción | | |
|---|--------|--------|--------|---|--------|-------|------------------|-------|----|---------------------------|-------|-------|--------------|-------|----|
| | T | H | M | T | H | M | T | H | M | T | H | M | T | H | M |
| TOTALES . . . | 47.229 | 37.133 | 10.096 | 20.329 | 19.088 | 1.241 | 1.880 | 1.862 | 18 | 5.873 | 3.390 | 2.483 | 1.924 | 1.904 | 20 |
| Profesionales, Técnicos y trabajadores afines | 2.016 | 1.189 | 827 | 187 | 183 | 4 | 162 | 161 | 1 | 172 | 154 | 18 | 52 | 52 | — |
| Directivos, Administradores y Funcionarios directivos | 2.794 | 2.106 | 688 | 46 | 40 | 6 | 32 | 31 | 1 | 274 | 169 | 105 | 154 | 154 | — |
| Oficinistas y afines | 2.090 | 1.593 | 497 | 136 | 130 | 6 | 72 | 68 | 4 | 193 | 142 | 51 | 31 | 28 | 3 |
| Vendedores y similares | 1.111 | 797 | 314 | 15 | 11 | 4 | 3 | 2 | 1 | 69 | 36 | 33 | — | — | — |
| Agricultores, Pescadores, Cazadores y afines | 19.348 | 18.181 | 1.167 | 19.348 | 18.181 | 1.167 | — | — | — | — | — | — | — | — | — |
| Trabajadores de la minería, canteras y afines | 1.359 | 1.355 | 4 | — | — | — | 1.359 | 1.355 | 4 | — | — | — | — | — | — |
| Trabajadores en conducción de medios de transporte . . . | 859 | 857 | 2 | 127 | 127 | — | 23 | 23 | — | 89 | 89 | — | 62 | 62 | — |
| Artesanos, operarios de fábricas y afines | 8.257 | 5.835 | 2.422 | 266 | 251 | 15 | 128 | 126 | 2 | 4.856 | 2.617 | 2.239 | 1.228 | 1.218 | 10 |
| Trabajadores manuales y jornaleros, N. E. O. C. | 665 | 592 | 73 | 14 | 13 | 1 | 46 | 46 | — | 55 | 52 | 3 | 354 | 350 | 4 |
| Trabajadores de servicios y similares | 5.240 | 1.508 | 3.732 | 143 | 106 | 37 | 27 | 22 | 5 | 59 | 46 | 13 | 14 | 14 | — |
| Otros trabajadores N. E. O. C. y no identificados | 3.490 | 3.120 | 370 | 47 | 46 | 1 | 28 | 28 | — | 106 | 85 | 21 | 29 | 26 | 3 |

| Ocupación Habitual | Electricidad, Gas, Agua y S. Sanitarios | | | Comercio | | | Transporte, Almacén y Comunicaciones | | | Servicios | | | Actividades no bien especificadas | | |
|---|---|-----|---|----------|-------|-----|--------------------------------------|-------|-----|-----------|-------|-------|-----------------------------------|-------|-----|
| | T | H | M | T | H | M | T | H | M | T | H | M | T | H | M |
| TOTALES . . . | 252 | 244 | 8 | 3.862 | 3.001 | 861 | 1.764 | 1.651 | 113 | 9.988 | 4.873 | 5.115 | 1.357 | 1.120 | 237 |
| Profesionales, Técnicos y trabajadores afines | 9 | 8 | 1 | 74 | 57 | 17 | 57 | 57 | — | 1.294 | 511 | 783 | 9 | 6 | 3 |
| Directivos, Administradores y Funcionarios directivos | 32 | 32 | — | 1.826 | 1.385 | 441 | 110 | 102 | 8 | 291 | 166 | 125 | 29 | 27 | 2 |
| Oficinistas y afines | 30 | 29 | 1 | 528 | 410 | 118 | 321 | 241 | 80 | 693 | 482 | 211 | 86 | 62 | 23 |
| Vendedores y similares | 1 | 1 | — | 898 | 729 | 169 | 1 | 1 | — | 123 | 16 | 107 | 1 | 1 | — |
| Agricultores, Pescadores, Cazadores y afines | — | — | — | — | — | — | — | — | — | — | — | — | — | — | — |
| Trabajadores de la minería, canteras y afines | — | — | — | — | — | — | — | — | — | — | — | — | — | — | — |
| Trabajadores en conducción de medios de transporte . . . | 6 | 6 | — | 56 | 55 | 1 | 444 | 444 | — | 45 | 44 | 1 | 7 | 7 | — |
| Artesanos, operarios de fábricas y afines | 112 | 110 | 2 | 278 | 222 | 56 | 664 | 650 | 14 | 317 | 275 | 42 | 408 | 366 | 42 |
| Trabajadores manuales y jornaleros, N. E. O. C. | 2 | 2 | — | 21 | 21 | — | 100 | 98 | 2 | 72 | 9 | 63 | 1 | 1 | — |
| Trabajadores de servicios y similares | 41 | 38 | 3 | 72 | 57 | 15 | 23 | 23 | — | 4.853 | 1.195 | 3.658 | 8 | 7 | 1 |
| Otros trabajadores N. E. O. C. y no identificados | 19 | 18 | 1 | 109 | 65 | 44 | 44 | 35 | 9 | 2.300 | 2.175 | 125 | 808 | 642 | 166 |

Provincia de Aconcagua

POBLACION ACTIVA SEGUN POSICION OCUPACIONAL, OCUPACION HABITUAL Y SEXO

(12 años y más)

Cuadro N.º 10

| Ocupación Habitual | Total | | | Empleadores | | | Trabaja por cuenta propia | | |
|---|--------|--------|--------|-------------|-----|----|---------------------------|-------|-------|
| | T | H | M | T | H | M | T | H | M |
| TOTALES | 47.229 | 37.133 | 10.096 | 683 | 604 | 79 | 9.571 | 6.798 | 2.773 |
| Profesionales, Técnicos y Trabajadores afines | 2.016 | 1.189 | 827 | 40 | 34 | 6 | 278 | 236 | 42 |
| Gerentes, Administradores y Funcionarios de categoría directiva | 2.794 | 2.106 | 688 | 268 | 233 | 35 | 1.980 | 1.468 | 512 |
| Oficinistas y afines | 2.090 | 1.593 | 497 | 4 | 2 | 2 | 51 | 45 | 6 |
| Vendedores y similares | 1.111 | 797 | 314 | 8 | 8 | — | 628 | 548 | 80 |
| Agricultores; Pescadores; Cazadores y afines | 19.348 | 18.181 | 1.167 | 245 | 236 | 9 | 3.026 | 2.952 | 74 |
| Trabajadores de la minería, canteras y afines | 1.359 | 1.355 | 4 | 5 | 5 | — | 37 | 37 | — |
| Trabajadores en conducción de medios de transporte | 859 | 857 | 2 | 8 | 8 | — | 285 | 285 | — |
| Artesanos, operarios de fábricas y afines | 8.257 | 5.835 | 2.422 | 60 | 49 | 11 | 2.254 | 941 | 1.313 |
| Trabajadores manuales y jornaleros, N. E. O. C. | 665 | 592 | 73 | 1 | 1 | — | 15 | 12 | 3 |
| Trabajadores de servicios y similares | 5.240 | 1.508 | 3.732 | 39 | 25 | 14 | 778 | 140 | 638 |
| Otros trabajadores N.E.O.C. y no identificados | 3.490 | 3.120 | 370 | 5 | 3 | 2 | 239 | 134 | 105 |

| Ocupación Habitual | Empleados | | | Obreros | | | Sin dato | | |
|---|-----------|-------|-------|---------|--------|-------|----------|-------|-----|
| | T | H | M | T | H | M | T | H | M |
| TOTALES | 8.152 | 6.596 | 1.556 | 27.159 | 21.949 | 5.210 | 1.664 | 1.186 | 478 |
| Profesionales, Técnicos y Trabajadores afines | 1.389 | 623 | 766 | 298 | 285 | 13 | 11 | 11 | — |
| Gerentes, Administradores y Funcionarios de categoría directiva | 270 | 223 | 47 | 149 | 134 | 15 | 127 | 48 | 79 |
| Oficinistas y afines | 1.968 | 1.502 | 466 | 56 | 42 | 14 | 11 | 2 | 9 |
| Vendedores y similares | 301 | 206 | 95 | 136 | 18 | 118 | 38 | 17 | 21 |
| Agricultores, Pescadores, Cazadores y afines | 398 | 395 | 3 | 15.018 | 14.064 | 954 | 661 | 534 | 127 |
| Trabajadores de la minería, canteras y afines | 5 | 5 | — | 1.309 | 1.306 | 3 | 3 | 2 | 1 |
| Trabajadores en conducción de medios de transporte | 456 | 455 | 1 | 106 | 105 | 1 | 4 | 4 | — |
| Artesanos, operarios de fábricas y afines | 401 | 337 | 64 | 5.451 | 4.461 | 990 | 91 | 47 | 44 |
| Trabajadores manuales y jornaleros, N. E. O. C. | 9 | 7 | 2 | 637 | 569 | 68 | 3 | 3 | — |
| Trabajadores de servicios y similares | 726 | 663 | 63 | 3.667 | 669 | 2.998 | 30 | 11 | 19 |
| Otros trabajadores N.E.O.C. y no identificados | 2.229 | 2.180 | 49 | 332 | 296 | 36 | 685 | 507 | 178 |

POBLACION ACTIVA SEGUN POSICION OCUPACIONAL, RAMA DE ACTIVIDAD

ECONOMICA Y SEXO

Posición ocupacional

(12 años y más)

Cuadro N.º 11

| Rama de actividad económica | Total | | | Empleadores | | | Trabaja por cuenta propia | | |
|--------------------------------|--------|--------|--------|-------------|-----|----|---------------------------|-------|-------|
| | T | H | M | T | H | M | T | H | M |
| TOTAL | 47.229 | 37.133 | 10.096 | 633 | 604 | 79 | 9.571 | 6.798 | 2.773 |
| AGRICULTURA | 20.329 | 19.088 | 1.241 | 268 | 257 | 11 | 3.154 | 3.067 | 87 |
| MINERIA | 1.880 | 1.862 | 18 | 15 | 13 | 2 | 54 | 54 | — |
| INDUSTRIA | 5.873 | 3.390 | 2.483 | 119 | 98 | 21 | 2.286 | 907 | 1.379 |
| CONSTRUCCION | 1.924 | 1.904 | 20 | 21 | 21 | — | 192 | 192 | — |
| ELECTRICIDAD, AGUA Y GAS | 252 | 244 | 8 | 3 | 3 | — | 1 | 1 | — |
| COMERCIO | 3.362 | 3.001 | 861 | 142 | 128 | 14 | 2.229 | 1.776 | 453 |
| TRANSPORTES | 1.764 | 1.651 | 113 | 17 | 17 | — | 280 | 280 | — |
| SERVICIOS | 9.988 | 4.873 | 5.115 | 87 | 61 | 26 | 1.165 | 347 | 818 |
| MAL DEFINIDOS | 1.357 | 1.120 | 237 | 7 | 6 | 1 | 206 | 170 | 36 |

| Rama de actividad económica | Empleados | | | Obreros | | | Sin dato | | |
|--------------------------------|-----------|-------|-------|---------|--------|-------|----------|-------|-----|
| | T | H | M | T | H | M | T | H | M |
| TOTAL | 3.152 | 6.596 | 1.556 | 27.159 | 21.949 | 5.210 | 1.664 | 1.183 | 478 |
| AGRICULTURA | 696 | 681 | 15 | 15.508 | 14.511 | 997 | 703 | 572 | 131 |
| MINERIA | 159 | 153 | 6 | 1.647 | 1.638 | 9 | 5 | 4 | 1 |
| INDUSTRIA | 552 | 419 | 133 | 2.822 | 1.926 | 896 | 94 | 40 | 54 |
| CONSTRUCCION | 158 | 154 | 4 | 1.542 | 1.529 | 13 | 11 | 8 | 3 |
| ELECTRICIDAD, AGUA Y GAS | 70 | 68 | 2 | 178 | 172 | 6 | — | — | — |
| COMERCIO | 961 | 745 | 216 | 333 | 272 | 61 | 197 | 80 | 117 |
| TRANSPORTES | 708 | 609 | 99 | 752 | 739 | 13 | 7 | 6 | 1 |
| SERVICIOS | 4.734 | 3.681 | 1.053 | 3.919 | 759 | 3.160 | 83 | 25 | 58 |
| MAL DEFINIDOS | 116 | 88 | 28 | 462 | 405 | 57 | 566 | 451 | 115 |

Provincia de Aconcagua
Población activa según ocupación habitual y sexo
(12 años y más)

Cuadro N.º 12

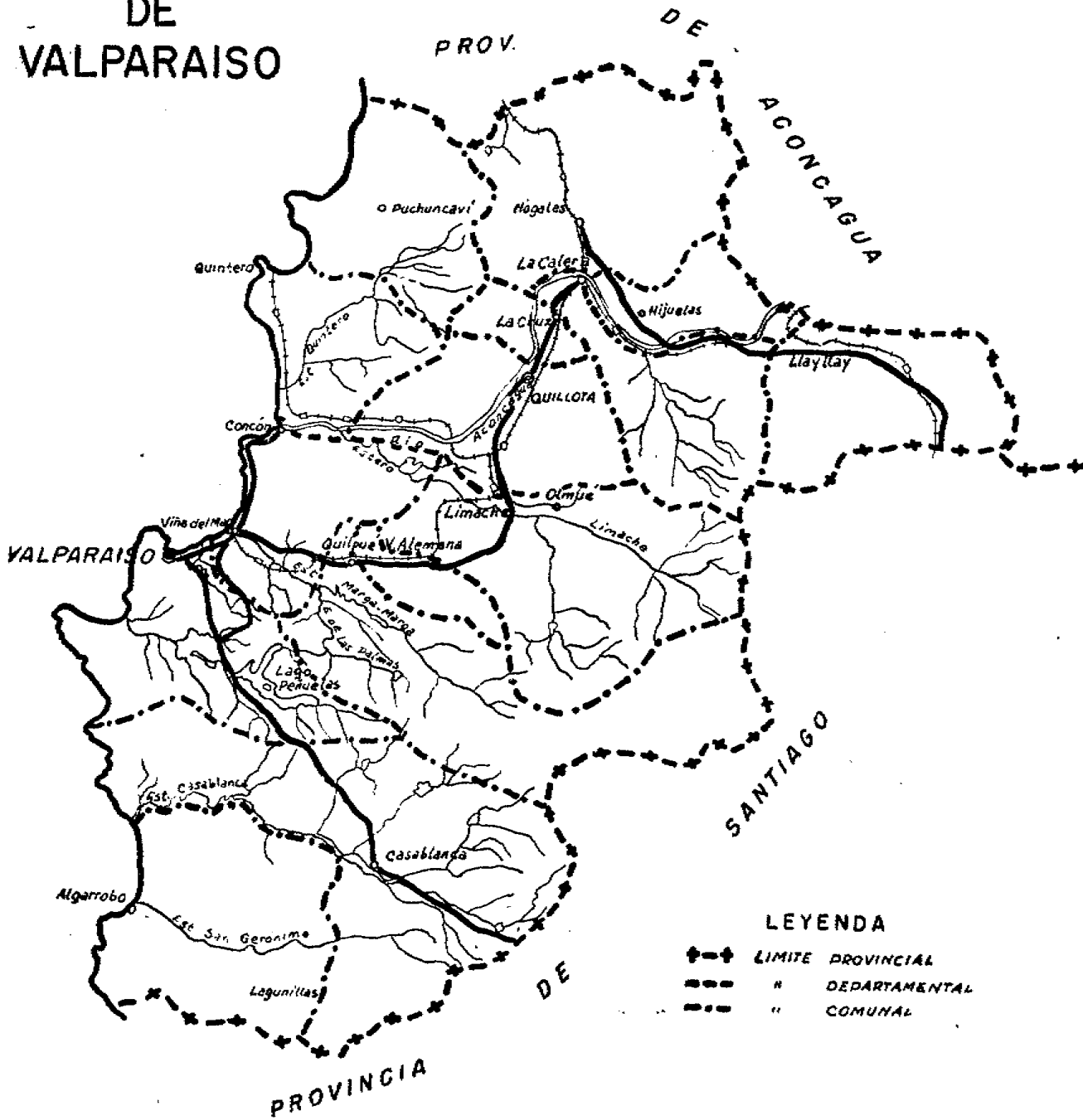
| OCUPACION HABITUAL | Total | Hombres | Mujeres |
|---|--------|---------|---------|
| TOTALES | 47.229 | 37.133 | 10.096 |
| PROFESIONALES, TECNICOS Y TRABAJADORES AFINES .. | 2.016 | 1.189 | 827 |
| Ingenieros, profesionales y técnicos afines | 219 | 204 | 15 |
| Químicos, farmacéuticos y técnicos de laboratorio | 48 | 35 | 13 |
| Profesores, maestros y científicos, n. e. o. c. | 784 | 286 | 498 |
| Abogados, jueces y trabajadores afines | 97 | 90 | 7 |
| Médicos y profesionales afines | 335 | 147 | 188 |
| Artistas, escritores, entretenedores y trabajadores afines | 355 | 339 | 16 |
| Religiosos y trabajadores caritativos y sociales | 133 | 63 | 70 |
| Otros profesionales y trabajadores afines | 45 | 25 | 20 |
| GERENTES, ADMINISTRADORES Y FUNCIONARIOS DE CATEGORIA DIRECTIVA | 2.794 | 2.106 | 688 |
| Funcionarios directivos de la administración pública | 156 | 139 | 17 |
| Gerentes, administradores y propietarios en el comercio al por mayor o al por menor | 2.168 | 1.595 | 573 |
| Otros gerentes, administradores y propietarios | 470 | 372 | 98 |
| OFICINISTAS Y TRABAJADORES AFINES | 2.090 | 1.593 | 497 |
| Taquígrafos, mecanógrafos y operadores de máquinas de oficina | 528 | 513 | 15 |
| Contabilistas, tenedores de libros, cajeros, cobradores y trabajadores afines | 667 | 185 | 482 |
| Otros oficinistas y trabajadores afines | 895 | 895 | — |
| VENDEDORES Y SIMILARES | 1.111 | 797 | 314 |
| Vendedores al por menor y vendedores ambulantes | 1.055 | 742 | 313 |
| Otros vendedores y trabajadores afines | 56 | 55 | 1 |
| AGRICULTORES, PESCADORES, CAZADORES, MADEREROS Y TRABAJADORES AFINES | 19.348 | 18.181 | 1.167 |
| Agricultores y ganaderos | 3.516 | 3.400 | 116 |
| Trabajadores agrícolas y ganaderos | 15.679 | 14.630 | 1.049 |
| Pescadores, cazadores y tramperos | 11 | 10 | 1 |
| Madereros y trabajadores afines | 142 | 141 | 1 |
| TRABAJADORES EN OCUPACION DE MINERIA | 1.359 | 1.355 | 4 |
| Trabajadores en minas de carbón y metalíferas | 1.338 | 1.337 | 1 |
| Trabajadores en canteras, en operaciones de pozos petrolíferos y en otras minas no metalíferas | 21 | 18 | 3 |
| TRABAJADORES EN MEDIOS DE CONDUCCION | 859 | 857 | 2 |
| Choferes y repartidores | 809 | 808 | 1 |
| Maquinistas y fogoneros de locomotoras | 12 | 12 | — |
| Otros trabajadores ocupados en la conducción de medios de transporte | 38 | 37 | 1 |
| ARTESANOS OPERARIOS DE FABRICAS Y TRABAJADORES EN OCUPACIONES AFINES | 8.257 | 5.835 | 2.422 |
| Mecánicos y artesanos afines en trabajos de metal | 863 | 842 | 21 |
| Carpinteros, ebanistas y artesanos afines que trabajan en maderas | 777 | 766 | 11 |
| Electricistas, albañiles, pintores, fontaneros y artesanos afines | 1.080 | 1.072 | 8 |
| Hilanderos, tejedores y trabajadores en ocupaciones afines ... | 622 | 210 | 412 |
| Cortadores, trabajadores de costura y acabadores de prendas de vestir y productos de tejidos, pieles y cuero | 1.659 | 391 | 1.268 |
| Trabajadores en productos alimenticios y del tabaco | 1.080 | 705 | 375 |
| Otros artesanos y trabajadores en ocupaciones afines, n. e. o. c. | 88 | 77 | 11 |
| Trabajadores en ocupaciones mecánicas ajenas al proceso de producción | 554 | 535 | 19 |
| Operarios y jornaleros de fábricas, n. e. o. c. | 1.534 | 1.237 | 297 |
| TRABAJADORES MANUALES Y JORNALEROS, N. E. O. C. | 665 | 592 | 73 |
| Obreros y jornaleros de construcción | 407 | 403 | 4 |
| Estibadores, cargadores y otros jornaleros del transporte ... | 173 | 170 | 3 |
| Otros trabajadores manuales y jornaleros, n. e. o. c. | 85 | 19 | 66 |
| TRABAJADORES DE SERVICIOS SIMILARES | 5.240 | 1.508 | 3.732 |
| Trabajadores de servicios de protección | 580 | 558 | 22 |
| Trabajadores de servicio doméstico | 2.972 | 232 | 2.740 |
| Barberos, embellecedores, trabajadores sanitarios no profesionales y trabajadores afines | 325 | 166 | 159 |
| Otros trabajadores de servicio | 1.363 | 552 | 811 |
| OTROS TRABAJADORES N. E. O. C., Y TRABAJADORES EN OCUPACIONES NO IDENTIFICADAS O NO DECLARADAS | 3.490 | 3.120 | 370 |

RELIGION DE LA POBLACION POR GRUPOS DE EDAD Y SEXO

| EDAD AÑOS | Total General | Católicos | Ortodoxos | Protestantes | Hebreos | Musulmanes | Budistas | Teósofos | Sin Religión | Ignorados |
|----------------|----------------|----------------|-----------|--------------|-----------|------------|----------|----------|--------------|--------------|
| Totales | | | | | | | | | | |
| 0 a 4 | 16.466 | 13.574 | 3 | 254 | 3 | 3 | — | — | 408 | 2.221 |
| 5 a 9 | 17.975 | 16.183 | 5 | 338 | 4 | 3 | — | — | 360 | 1.082 |
| 10 a 14 | 14.921 | 14.069 | 2 | 346 | 4 | 2 | — | 1 | 242 | 255 |
| 15 a 19 | 12.456 | 11.864 | 3 | 224 | 4 | 3 | — | — | 255 | 103 |
| 20 a 24 | 12.718 | 12.096 | 1 | 200 | 4 | 3 | — | — | 328 | 86 |
| 25 a 29 | 8.480 | 7.975 | — | 167 | — | — | — | — | 274 | 64 |
| 30 a 34 | 7.779 | 7.242 | 5 | 181 | 1 | — | — | — | 302 | 48 |
| 35 a 39 | 7.824 | 7.374 | 2 | 158 | — | 1 | — | — | 252 | 37 |
| 40 a 44 | 6.726 | 6.332 | 1 | 149 | 5 | 2 | — | — | 191 | 46 |
| 45 a 49 | 5.530 | 5.179 | 6 | 133 | 2 | — | — | — | 182 | 28 |
| 50 a 54 | 4.807 | 4.521 | 1 | 118 | 4 | — | — | — | 144 | 19 |
| 55 a 59 | 3.542 | 3.312 | 5 | 92 | 7 | — | — | 1 | 103 | 22 |
| 60 a 64 | 3.246 | 3.025 | 4 | 110 | 2 | — | — | — | 82 | 23 |
| 65 a 69 | 2.193 | 2.052 | 2 | 64 | 1 | — | — | — | 60 | 14 |
| 70 a 74 | 1.693 | 1.596 | 3 | 35 | — | — | — | — | 42 | 17 |
| 75 a 79 | 822 | 782 | 1 | 21 | — | — | — | — | 16 | 2 |
| 80 a 84 | 539 | 513 | — | 10 | 1 | — | — | — | 10 | 5 |
| 85 a 89 | 211 | 204 | 1 | 3 | — | — | — | — | 2 | 1 |
| 90 a 94 | 101 | 98 | — | 2 | — | — | — | — | — | 1 |
| 95 a 99 | 48 | 45 | 1 | 1 | — | — | — | — | 1 | — |
| 100 y más | 29 | 28 | — | — | — | — | — | — | 1 | — |
| Ignorados | 272 | 102 | — | 7 | — | — | — | — | 5 | 158 |
| TOTALES | 128.378 | 118.166 | 46 | 2.613 | 42 | 17 | — | 2 | 3.260 | 4.232 |
| Hombres | | | | | | | | | | |
| 0 a 4 | 8.386 | 6.913 | — | 125 | 2 | — | — | — | 217 | 1.129 |
| 5 a 9 | 9.024 | 8.108 | 3 | 173 | 3 | — | — | — | 195 | 542 |
| 10 a 14 | 7.489 | 7.067 | 1 | 150 | 1 | 1 | — | 1 | 122 | 146 |
| 15 a 19 | 6.413 | 6.067 | 1 | 111 | 3 | 2 | — | — | 172 | 57 |
| 20 a 24 | 6.948 | 6.557 | 1 | 105 | — | 1 | — | — | 238 | 46 |
| 25 a 29 | 4.120 | 3.827 | — | 74 | — | — | — | — | 182 | 37 |
| 30 a 34 | 3.929 | 3.599 | 3 | 100 | — | — | — | — | 202 | 25 |
| 35 a 39 | 3.854 | 3.577 | 1 | 82 | — | — | — | — | 181 | 13 |
| 40 a 44 | 3.589 | 3.319 | 1 | 85 | 3 | 2 | — | — | 149 | 30 |
| 45 a 49 | 2.875 | 2.650 | 4 | 61 | 1 | — | — | — | 140 | 19 |
| 50 a 54 | 2.379 | 2.193 | — | 59 | 2 | — | — | — | 114 | 11 |
| 55 a 59 | 1.838 | 1.681 | 4 | 49 | 4 | — | — | — | 85 | 15 |
| 60 a 64 | 1.594 | 1.447 | 2 | 58 | 1 | — | — | — | 67 | 19 |
| 65 a 69 | 1.086 | 993 | 2 | 35 | 1 | — | — | — | 43 | 12 |
| 70 a 74 | 790 | 723 | 3 | 24 | — | — | — | — | 32 | 8 |
| 75 a 79 | 397 | 372 | 1 | 8 | — | — | — | — | 15 | 1 |
| 80 a 84 | 245 | 229 | — | 5 | — | — | — | — | 9 | 2 |
| 85 a 89 | 88 | 85 | 1 | — | — | — | — | — | 1 | 1 |
| 90 a 94 | 30 | 29 | — | — | — | — | — | — | — | 1 |
| 95 a 99 | 18 | 15 | 1 | 1 | — | — | — | — | 1 | — |
| 100 y más | 11 | 10 | — | — | — | — | — | — | 1 | — |
| Ignorados | 169 | 58 | — | 4 | — | — | — | — | 2 | 105 |
| TOTALES | 65.272 | 59.519 | 29 | 1.309 | 21 | 6 | — | 1 | 2.168 | 2.219 |
| Mujeres | | | | | | | | | | |
| 0 a 4 | 8.080 | 6.661 | 3 | 129 | 1 | 3 | — | — | 191 | 1.092 |
| 5 a 9 | 8.951 | 8.075 | 2 | 165 | 1 | 3 | — | — | 165 | 540 |
| 10 a 14 | 7.432 | 7.002 | 1 | 196 | 3 | 1 | — | — | 120 | 109 |
| 15 a 19 | 6.043 | 5.797 | 2 | 113 | 1 | 1 | — | — | 83 | 46 |
| 20 a 24 | 5.770 | 5.539 | — | 95 | 4 | 2 | — | — | 90 | 40 |
| 25 a 29 | 4.360 | 4.148 | — | 93 | — | — | — | — | 92 | 27 |
| 30 a 34 | 3.850 | 3.643 | 2 | 81 | 1 | — | — | — | 100 | 23 |
| 35 a 39 | 3.970 | 3.797 | 1 | 76 | — | 1 | — | — | 71 | 24 |
| 40 a 44 | 3.137 | 3.013 | — | 64 | 2 | — | — | — | 42 | 16 |
| 45 a 49 | 2.655 | 2.529 | 2 | 72 | 1 | — | — | — | 42 | 9 |
| 50 a 54 | 2.428 | 2.328 | 1 | 59 | 2 | — | — | — | 30 | 8 |
| 55 a 59 | 1.704 | 1.631 | 1 | 43 | 3 | — | — | 1 | 18 | 7 |
| 60 a 64 | 1.652 | 1.578 | 2 | 52 | 1 | — | — | — | 15 | 4 |
| 65 a 69 | 1.107 | 1.059 | — | 29 | — | — | — | — | 17 | 2 |
| 70 a 74 | 903 | 873 | — | 11 | — | — | — | — | 10 | 9 |
| 75 a 79 | 425 | 410 | — | 13 | — | — | — | — | 1 | 1 |
| 80 a 84 | 294 | 284 | — | 5 | 1 | — | — | — | 1 | 3 |
| 85 a 89 | 123 | 119 | — | 3 | — | — | — | — | 1 | — |
| 90 a 94 | 71 | 69 | — | 2 | — | — | — | — | — | — |
| 95 a 99 | 30 | 30 | — | — | — | — | — | — | — | — |
| 100 y más | 18 | 18 | — | — | — | — | — | — | — | — |
| Ignorados | 103 | 44 | — | 3 | — | — | — | — | 3 | 53 |
| TOTALES | 63.106 | 58.647 | 17 | 1.304 | 21 | 11 | — | 1 | 1.092 | 2.013 |

| DEFECTOS FISICOS DE LA POBLACION DEL PAIS | | | | | | | | |
|---|---|-----|--------|---------|---------|--------------|---------|---------|
| EDAD ANOS | | | Ciegos | | | Sordos-Mudos | | |
| | | | Total | Hombres | Mujeres | Total | Hombres | Mujeres |
| 0 | a | 4 | 6 | 4 | 2 | — | — | — |
| 5 | a | 9 | 6 | 3 | 3 | 9 | 4 | 5 |
| 10 | a | 14 | 1 | — | 1 | 34 | 4 | 30 |
| 15 | a | 19 | 6 | 3 | 3 | 34 | 2 | 32 |
| 20 | a | 24 | 4 | 4 | — | 17 | 5 | 12 |
| 25 | a | 29 | 4 | 4 | — | 7 | 1 | 6 |
| 30 | a | 34 | 4 | 1 | 3 | 7 | 5 | 2 |
| 35 | a | 39 | 5 | 3 | 2 | 6 | 4 | 2 |
| 40 | a | 44 | 3 | — | 3 | 5 | 3 | 2 |
| 45 | a | 49 | 6 | 4 | 2 | 10 | 4 | 6 |
| 50 | a | 54 | 12 | 6 | 6 | 9 | 7 | 2 |
| 55 | a | 59 | 9 | 4 | 5 | 9 | 6 | 3 |
| 60 | a | 64 | 16 | 9 | 7 | 5 | 2 | 3 |
| 65 | a | 69 | 11 | 6 | 5 | 1 | 1 | — |
| 70 | a | 74 | 13 | 6 | 7 | 12 | 4 | 8 |
| 75 | a | 79 | 9 | 4 | 5 | 3 | 3 | — |
| 80 | a | 84 | 15 | 3 | 7 | 6 | 4 | 2 |
| 85 | a | 89 | 5 | 1 | 4 | 5 | 1 | 4 |
| 90 | a | 94 | 4 | 1 | 3 | 1 | 1 | — |
| 95 | a | 99 | — | — | — | 1 | — | 1 |
| 100 | y | más | 2 | 1 | 1 | — | — | — |
| Ignorados | | | 1 | — | 1 | 1 | 1 | — |
| TOTALES | | | 142 | 72 | 70 | 182 | 62 | 120 |

PROVINCIA DE VALPARAISO



LEYENDA

- +--- LIMITE PROVINCIAL
- " DEPARTAMENTAL
- " COMUNAL

Provincia de Valparaíso

Resumen por comunas

POBLACION URBANA Y RURAL POR AÑOS DE EDAD Y SEXO

| DIVISION ADMINISTRATIVA | TOTAL GENERAL | | | TOTAL URBANO | | | TOTAL RURAL | | |
|-------------------------|---------------|---------|---------|--------------|---------|---------|-------------|---------|---------|
| | Total | Hombres | Mujeres | Total | Hombres | Mujeres | Total | Hombres | Mujeres |
| PROVINCIA | 498.254 | 239.139 | 259.115 | 424.796 | 199.118 | 225.681 | 73.455 | 40.021 | 33.434 |
| Depto. de Quillota .. | 105.395 | 54.375 | 51.020 | 65.853 | 32.746 | 33.112 | 39.537 | 21.629 | 17.908 |
| Comunas: | | | | | | | | | |
| Quillota | 34.172 | 16.887 | 17.285 | 24.782 | 11.687 | 13.095 | 9.390 | 5.200 | 4.190 |
| Puchuncavi | 5.129 | 2.694 | 2.435 | 610 | 302 | 308 | 4.519 | 2.392 | 2.127 |
| Quintero | 8.025 | 5.050 | 2.975 | 5.754 | 3.843 | 1.911 | 2.271 | 1.207 | 1.064 |
| Nogales | 15.095 | 7.826 | 7.269 | 8.674 | 4.251 | 4.423 | 6.421 | 3.575 | 2.846 |
| Hijuelas | 5.590 | 2.889 | 2.701 | 1.536 | 746 | 790 | 4.054 | 2.143 | 1.911 |
| Llay Llay | 11.269 | 5.840 | 5.429 | 6.541 | 3.193 | 3.348 | 4.728 | 2.647 | 2.081 |
| Calera | 18.261 | 9.127 | 9.134 | 13.036 | 6.287 | 6.749 | 5.225 | 2.840 | 2.385 |
| La Cruz | 7.854 | 4.062 | 3.792 | 4.925 | 2.437 | 2.488 | 2.929 | 1.625 | 1.304 |
| Depto. de Valpso. ... | 392.859 | 184.764 | 208.095 | 358.941 | 166.372 | 192.569 | 33.918 | 18.392 | 15.526 |
| Comunas: | | | | | | | | | |
| Valparaíso | 223.598 | 104.986 | 118.612 | 218.864 | 102.463 | 116.401 | 4.734 | 2.523 | 2.211 |
| Viña del Mar | 91.908 | 41.513 | 50.395 | 90.758 | 40.850 | 49.908 | 1.150 | 663 | 487 |
| Limache | 21.739 | 10.713 | 11.026 | 11.823 | 5.482 | 6.341 | 9.916 | 5.231 | 4.685 |
| Quilpué | 26.066 | 12.484 | 13.582 | 20.268 | 9.308 | 10.960 | 5.798 | 3.176 | 2.622 |
| Casablanca | 10.938 | 5.925 | 5.013 | 2.633 | 1.284 | 1.349 | 8.305 | 4.641 | 3.664 |
| Algarrobo | 4.307 | 2.266 | 2.041 | 1.264 | 673 | 591 | 3.043 | 1.593 | 1.450 |
| Villa Alemana | 14.303 | 6.877 | 7.426 | 13.331 | 6.312 | 7.019 | 972 | 565 | 407 |

POBLACION URBANA Y RURAL POR AÑOS DE EDAD Y SEXO

| EDAD AÑOS | TOTAL GENERAL | | | TOTAL URBANO | | | TOTAL RURAL | | |
|--------------|---------------|---------|---------|--------------|---------|---------|-------------|---------|---------|
| | Total | Hombres | Mujeres | Total | Hombres | Mujeres | Total | Hombres | Mujeres |
| 0 | 12.132 | 6.245 | 5.887 | 10.009 | 5.173 | 4.836 | 2.123 | 1.072 | 1.051 |
| 1 | 10.287 | 5.144 | 5.143 | 8.539 | 4.250 | 4.289 | 1.748 | 894 | 854 |
| 2 | 11.675 | 5.872 | 5.803 | 9.784 | 4.910 | 4.874 | 1.891 | 962 | 929 |
| 3 | 12.208 | 6.199 | 6.009 | 10.052 | 5.077 | 4.975 | 2.156 | 1.122 | 1.034 |
| 4 | 11.927 | 5.944 | 5.983 | 9.829 | 4.868 | 4.961 | 2.098 | 1.076 | 1.022 |
| 5 | 12.131 | 6.116 | 6.015 | 9.964 | 5.025 | 4.939 | 2.167 | 1.091 | 1.076 |
| 6 | 11.771 | 5.886 | 5.885 | 9.692 | 4.811 | 4.881 | 2.079 | 1.075 | 1.004 |
| 7 | 12.630 | 6.255 | 6.375 | 10.364 | 5.131 | 5.233 | 2.266 | 1.124 | 1.142 |
| 8 | 11.469 | 5.681 | 5.788 | 9.365 | 4.647 | 4.718 | 2.104 | 1.034 | 1.070 |
| 9 | 10.314 | 5.089 | 5.225 | 8.543 | 4.220 | 4.323 | 1.771 | 869 | 902 |
| 10 | 10.577 | 5.105 | 5.472 | 8.675 | 4.159 | 4.516 | 1.902 | 946 | 956 |
| 11 | 10.017 | 5.044 | 4.973 | 8.340 | 4.144 | 4.196 | 1.677 | 900 | 777 |
| 12 | 10.769 | 5.397 | 5.372 | 8.814 | 4.373 | 4.441 | 1.955 | 1.024 | 931 |
| 13 | 8.608 | 4.179 | 4.429 | 7.137 | 3.403 | 3.734 | 1.471 | 776 | 695 |
| 14 | 8.937 | 4.356 | 4.581 | 7.475 | 3.571 | 3.904 | 1.462 | 785 | 677 |
| 15 | 8.396 | 3.994 | 4.402 | 7.013 | 3.255 | 3.758 | 1.383 | 739 | 644 |
| 16 | 9.196 | 4.426 | 4.770 | 7.728 | 3.631 | 4.097 | 1.468 | 795 | 673 |
| 17 | 9.697 | 4.862 | 4.835 | 8.175 | 3.936 | 4.239 | 1.522 | 926 | 596 |
| 18 | 10.146 | 4.773 | 5.373 | 8.636 | 3.897 | 4.739 | 1.510 | 876 | 634 |
| 19 | 9.248 | 4.286 | 4.962 | 7.867 | 3.459 | 4.408 | 1.381 | 827 | 554 |
| 20 | 10.343 | 4.583 | 5.760 | 8.869 | 3.786 | 5.083 | 1.474 | 797 | 677 |
| 21 | 9.761 | 4.553 | 5.208 | 8.651 | 3.843 | 4.708 | 1.210 | 710 | 500 |
| 22 | 11.000 | 5.200 | 5.800 | 9.444 | 4.327 | 5.117 | 1.556 | 873 | 683 |
| 23 | 9.988 | 4.744 | 5.244 | 8.669 | 4.000 | 4.669 | 1.319 | 744 | 575 |
| 24 | 9.627 | 4.517 | 5.110 | 8.387 | 3.789 | 4.598 | 1.240 | 728 | 512 |
| 25 | 8.844 | 3.935 | 4.909 | 7.724 | 3.334 | 4.390 | 1.120 | 601 | 519 |
| 26 | 8.684 | 4.011 | 4.673 | 7.572 | 3.396 | 4.176 | 1.112 | 615 | 497 |
| 27 | 7.761 | 3.681 | 4.080 | 6.716 | 3.078 | 3.638 | 1.045 | 603 | 442 |
| 28 | 8.694 | 4.043 | 4.651 | 7.609 | 3.454 | 4.155 | 1.085 | 589 | 496 |
| 29 | 6.399 | 3.072 | 3.327 | 5.637 | 2.651 | 2.986 | 762 | 421 | 341 |
| 30 | 9.338 | 4.256 | 5.082 | 8.183 | 3.634 | 4.549 | 1.155 | 622 | 533 |
| 31 | 5.415 | 2.712 | 2.703 | 4.755 | 2.324 | 2.431 | 660 | 388 | 272 |
| 32 | 7.932 | 3.724 | 4.208 | 6.950 | 3.168 | 3.782 | 982 | 556 | 426 |
| 33 | 5.985 | 2.949 | 3.036 | 5.237 | 2.507 | 2.730 | 748 | 442 | 306 |
| 34 | 6.046 | 2.884 | 3.162 | 5.298 | 2.478 | 2.820 | 748 | 406 | 342 |
| 35 | 6.689 | 2.981 | 3.708 | 5.788 | 2.484 | 3.304 | 901 | 497 | 404 |
| 36 | 6.999 | 3.208 | 3.791 | 6.081 | 2.716 | 3.365 | 918 | 492 | 426 |
| 37 | 5.911 | 2.773 | 3.138 | 5.132 | 2.343 | 2.789 | 779 | 430 | 349 |
| 38 | 8.132 | 3.654 | 4.478 | 7.059 | 3.096 | 3.963 | 1.073 | 558 | 515 |
| 39 | 5.935 | 2.783 | 3.152 | 5.247 | 2.413 | 2.834 | 688 | 370 | 318 |
| 40 | 8.544 | 3.845 | 4.699 | 7.397 | 3.194 | 4.203 | 1.147 | 651 | 496 |
| 41 | 4.211 | 2.223 | 1.988 | 3.655 | 1.901 | 1.754 | 556 | 322 | 234 |
| 42 | 7.389 | 3.766 | 3.623 | 6.370 | 3.142 | 3.228 | 1.019 | 624 | 395 |
| 43 | 4.556 | 2.374 | 2.182 | 4.012 | 2.052 | 1.960 | 544 | 322 | 222 |
| 44 | 4.599 | 2.357 | 2.242 | 3.963 | 1.997 | 1.966 | 636 | 360 | 276 |
| 45 | 5.713 | 2.589 | 3.124 | 4.972 | 2.158 | 2.814 | 741 | 431 | 310 |
| 46 | 4.954 | 2.396 | 2.558 | 4.271 | 1.998 | 2.273 | 683 | 398 | 285 |
| 47 | 3.795 | 1.870 | 1.925 | 3.334 | 1.603 | 1.731 | 461 | 267 | 194 |
| 48 | 5.921 | 2.767 | 3.154 | 5.157 | 2.338 | 2.819 | 764 | 429 | 335 |
| 49 | 3.871 | 1.909 | 1.962 | 3.429 | 1.652 | 1.777 | 442 | 257 | 185 |
| 50 | 6.347 | 2.620 | 3.727 | 5.524 | 2.187 | 3.337 | 823 | 433 | 390 |
| 51 | 3.309 | 1.711 | 1.598 | 2.896 | 1.462 | 1.434 | 413 | 249 | 164 |
| 52 | 5.474 | 2.804 | 2.670 | 4.761 | 2.351 | 2.410 | 713 | 453 | 260 |
| 53 | 2.941 | 1.530 | 1.411 | 2.560 | 1.293 | 1.267 | 381 | 237 | 144 |
| 54 | 3.493 | 1.698 | 1.795 | 3.069 | 1.457 | 1.612 | 424 | 241 | 183 |
| 55 | 3.558 | 1.601 | 1.957 | 3.018 | 1.305 | 1.713 | 540 | 296 | 244 |
| 56 | 3.712 | 1.821 | 1.891 | 3.229 | 1.549 | 1.680 | 483 | 272 | 211 |
| 57 | 2.500 | 1.319 | 1.181 | 2.190 | 1.129 | 1.061 | 310 | 190 | 120 |
| 58 | 3.544 | 1.600 | 1.944 | 3.020 | 1.314 | 1.706 | 524 | 286 | 238 |
| 59 | 2.092 | 1.005 | 1.087 | 1.865 | 878 | 987 | 227 | 127 | 100 |
| 60 | 5.227 | 2.030 | 3.197 | 4.448 | 1.640 | 2.808 | 779 | 390 | 389 |
| 61 | 1.605 | 811 | 794 | 1.405 | 678 | 727 | 200 | 133 | 67 |
| 62 | 2.567 | 1.251 | 1.316 | 2.234 | 1.034 | 1.200 | 333 | 217 | 116 |
| 63 | 2.117 | 1.027 | 1.090 | 1.825 | 844 | 981 | 292 | 183 | 109 |
| 64 | 2.039 | 1.010 | 1.029 | 1.792 | 856 | 936 | 247 | 154 | 93 |
| 65 | 2.907 | 1.225 | 1.682 | 2.494 | 991 | 1.503 | 413 | 234 | 179 |
| 66 | 1.682 | 803 | 879 | 1.437 | 656 | 781 | 245 | 147 | 98 |
| 67 | 1.400 | 723 | 677 | 1.222 | 617 | 605 | 178 | 106 | 72 |
| 68 | 1.828 | 835 | 993 | 1.579 | 689 | 890 | 249 | 146 | 103 |
| 69 | 966 | 463 | 498 | 855 | 403 | 452 | 111 | 65 | 46 |
| 70 | 2.550 | 954 | 1.596 | 2.144 | 735 | 1.409 | 406 | 219 | 187 |
| 71 | 646 | 325 | 321 | 577 | 280 | 297 | 69 | 45 | 24 |
| 72 | 1.320 | 643 | 677 | 1.140 | 528 | 612 | 180 | 115 | 65 |
| 73 | 780 | 404 | 376 | 671 | 332 | 339 | 109 | 72 | 37 |
| 74 | 730 | 326 | 404 | 642 | 280 | 362 | 88 | 46 | 42 |
| 75 | 1.034 | 410 | 624 | 883 | 340 | 543 | 151 | 70 | 81 |
| 76 | 694 | 309 | 385 | 617 | 262 | 355 | 77 | 47 | 30 |

Provincia de Valparaíso

Cuadro Nº 1

(Continuación)

POBLACION URBANA Y RURAL POR AÑOS DE EDAD Y SEXO

| EDAD AÑOS | TOTAL GENERAL | | | TOTAL URBANO | | | TOTAL RURAL | | |
|--------------|---------------|---------|---------|--------------|---------|---------|-------------|---------|---------|
| | Total | Hombres | Mujeres | Total | Hombres | Mujeres | Total | Hombres | Mujeres |
| 77 | 374 | 172 | 202 | 327 | 141 | 186 | 47 | 31 | 16 |
| 78 | 685 | 274 | 411 | 577 | 211 | 366 | 108 | 63 | 45 |
| 79 | 339 | 140 | 199 | 304 | 121 | 183 | 35 | 19 | 16 |
| 80 | 904 | 300 | 604 | 757 | 234 | 523 | 147 | 66 | 81 |
| 81 | 192 | 95 | 97 | 178 | 88 | 90 | 14 | 7 | 7 |
| 82 | 294 | 116 | 178 | 254 | 96 | 158 | 40 | 20 | 20 |
| 83 | 175 | 64 | 111 | 157 | 58 | 99 | 18 | 6 | 12 |
| 84 | 224 | 79 | 145 | 198 | 67 | 131 | 26 | 12 | 14 |
| 85 | 281 | 96 | 185 | 234 | 69 | 165 | 47 | 27 | 20 |
| 86 | 172 | 74 | 98 | 154 | 65 | 89 | 18 | 9 | 9 |
| 87 | 131 | 58 | 73 | 117 | 45 | 72 | 14 | 13 | 1 |
| 88 | 95 | 40 | 55 | 87 | 37 | 50 | 8 | 3 | 5 |
| 89 | 73 | 24 | 49 | 65 | 19 | 46 | 8 | 5 | 3 |
| 90 | 191 | 54 | 137 | 149 | 39 | 110 | 42 | 15 | 27 |
| 91 | 22 | 9 | 13 | 21 | 8 | 13 | 1 | 1 | — |
| 92 | 38 | 11 | 27 | 27 | 6 | 21 | 11 | 5 | 6 |
| 93 | 22 | 8 | 14 | 20 | 7 | 13 | 2 | 1 | 1 |
| 94 | 20 | 7 | 13 | 17 | 5 | 12 | 3 | 2 | 1 |
| 95 | 33 | 12 | 21 | 27 | 9 | 18 | 6 | 3 | 3 |
| 96 | 29 | 14 | 15 | 24 | 10 | 14 | 5 | 4 | 1 |
| 97 | 18 | 7 | 11 | 15 | 6 | 9 | 3 | 1 | 2 |
| 98 | 32 | 12 | 20 | 26 | 11 | 15 | 6 | 1 | 5 |
| 99 | 9 | 4 | 5 | 9 | 4 | 5 | — | — | — |
| 100 y más | 50 | 17 | 33 | 36 | 11 | 25 | 14 | 6 | 8 |
| *00 | 1.618 | 977 | 641 | 1.453 | 865 | 588 | 165 | 112 | 53 |
| TOTALES | 498.254 | 239.139 | 259.115 | 424.799 | 199.118 | 225.681 | 73.455 | 40.021 | 33.434 |

*Sin dato.

Comuna de Quillota

| | | | | | | | | | |
|----|-------|-----|-----|-----|-----|-----|-----|-----|-----|
| 0 | 909 | 490 | 419 | 619 | 339 | 280 | 290 | 151 | 139 |
| 1 | 680 | 337 | 343 | 496 | 254 | 242 | 184 | 83 | 101 |
| 2 | 749 | 385 | 364 | 533 | 268 | 265 | 216 | 117 | 99 |
| 3 | 871 | 443 | 428 | 614 | 311 | 303 | 257 | 132 | 125 |
| 4 | 854 | 428 | 426 | 580 | 290 | 290 | 274 | 138 | 136 |
| 5 | 935 | 480 | 455 | 655 | 335 | 320 | 280 | 145 | 135 |
| 6 | 793 | 403 | 390 | 531 | 268 | 263 | 262 | 135 | 127 |
| 7 | 884 | 424 | 460 | 616 | 302 | 314 | 268 | 122 | 146 |
| 8 | 784 | 372 | 412 | 549 | 253 | 296 | 235 | 119 | 116 |
| 9 | 739 | 375 | 364 | 521 | 271 | 250 | 218 | 104 | 114 |
| 10 | 754 | 374 | 380 | 509 | 241 | 268 | 245 | 133 | 112 |
| 11 | 706 | 358 | 348 | 502 | 259 | 243 | 204 | 99 | 105 |
| 12 | 795 | 413 | 382 | 542 | 285 | 257 | 253 | 128 | 125 |
| 13 | 610 | 301 | 309 | 434 | 200 | 234 | 176 | 101 | 75 |
| 14 | 659 | 312 | 347 | 481 | 217 | 264 | 178 | 95 | 83 |
| 15 | 659 | 323 | 336 | 483 | 230 | 253 | 176 | 93 | 83 |
| 16 | 691 | 310 | 381 | 499 | 220 | 279 | 192 | 90 | 102 |
| 17 | 729 | 375 | 354 | 517 | 246 | 271 | 212 | 129 | 83 |
| 18 | 697 | 331 | 366 | 510 | 228 | 282 | 187 | 103 | 84 |
| 19 | 665 | 344 | 321 | 394 | 144 | 250 | 271 | 200 | 71 |
| 20 | 1.104 | 702 | 402 | 689 | 390 | 299 | 415 | 312 | 103 |
| 21 | 665 | 330 | 335 | 465 | 197 | 268 | 200 | 133 | 67 |
| 22 | 765 | 383 | 382 | 548 | 256 | 292 | 217 | 127 | 90 |
| 23 | 690 | 329 | 361 | 508 | 226 | 282 | 182 | 103 | 79 |
| 24 | 679 | 349 | 330 | 500 | 236 | 264 | 179 | 113 | 66 |
| 25 | 581 | 255 | 326 | 456 | 188 | 268 | 125 | 67 | 58 |
| 26 | 564 | 270 | 294 | 415 | 188 | 227 | 149 | 82 | 67 |
| 27 | 533 | 255 | 278 | 396 | 176 | 220 | 137 | 79 | 58 |
| 28 | 549 | 257 | 292 | 409 | 178 | 231 | 140 | 79 | 61 |
| 29 | 399 | 181 | 218 | 313 | 133 | 180 | 86 | 48 | 38 |
| 30 | 623 | 269 | 354 | 466 | 194 | 272 | 157 | 75 | 82 |
| 31 | 286 | 163 | 123 | 217 | 117 | 100 | 69 | 46 | 23 |
| 32 | 470 | 224 | 246 | 362 | 175 | 187 | 108 | 49 | 59 |
| 33 | 360 | 180 | 180 | 268 | 123 | 145 | 92 | 57 | 35 |
| 34 | 376 | 180 | 196 | 284 | 131 | 153 | 92 | 49 | 43 |
| 35 | 398 | 180 | 218 | 302 | 135 | 167 | 96 | 45 | 51 |
| 36 | 423 | 199 | 224 | 304 | 129 | 175 | 119 | 70 | 49 |
| 37 | 373 | 159 | 214 | 274 | 113 | 161 | 9 | 46 | 53 |
| 38 | 525 | 239 | 286 | 409 | 181 | 228 | 116 | 58 | 58 |
| 39 | 346 | 160 | 186 | 246 | 106 | 140 | 100 | 54 | 46 |
| 40 | 548 | 252 | 296 | 401 | 172 | 229 | 147 | 80 | 67 |
| 41 | 251 | 127 | 124 | 184 | 90 | 94 | 67 | 37 | 30 |
| 42 | 468 | 245 | 223 | 352 | 176 | 176 | 116 | 69 | 47 |
| 43 | 244 | 127 | 117 | 192 | 98 | 94 | 52 | 29 | 23 |

Comuna de Quillota

(Continuación)

Cuadro Nº 1

POBLACION URBANA Y RURAL POR AÑOS DE EDAD Y SEXO

| EDAD AÑOS | TOTAL GENERAL | | | TOTAL URBANO | | | TOTAL RURAL | | |
|--------------|---------------|---------|---------|--------------|---------|---------|-------------|---------|---------|
| | Total | Hombres | Mujeres | Total | Hombres | Mujeres | Total | Hombres | Mujeres |
| 44 | 270 | 140 | 130 | 198 | 103 | 95 | 72 | 37 | 35 |
| 45 | 351 | 168 | 183 | 261 | 116 | 145 | 90 | 52 | 38 |
| 46 | 312 | 157 | 155 | 235 | 116 | 119 | 77 | 41 | 36 |
| 47 | 242 | 121 | 121 | 192 | 97 | 95 | 50 | 24 | 26 |
| 48 | 421 | 199 | 222 | 328 | 154 | 174 | 93 | 45 | 48 |
| 49 | 212 | 106 | 106 | 178 | 81 | 97 | 34 | 25 | 9 |
| 50 | 455 | 189 | 266 | 375 | 139 | 236 | 80 | 50 | 30 |
| 51 | 235 | 129 | 106 | 189 | 100 | 89 | 46 | 29 | 17 |
| 52 | 353 | 187 | 166 | 267 | 136 | 131 | 86 | 51 | 35 |
| 53 | 179 | 89 | 90 | 139 | 68 | 71 | 40 | 21 | 19 |
| 54 | 217 | 110 | 107 | 164 | 79 | 85 | 53 | 31 | 22 |
| 55 | 234 | 112 | 122 | 171 | 78 | 93 | 63 | 34 | 29 |
| 56 | 239 | 132 | 107 | 175 | 92 | 83 | 64 | 40 | 24 |
| 57 | 166 | 95 | 71 | 127 | 71 | 56 | 39 | 24 | 15 |
| 58 | 235 | 103 | 132 | 171 | 72 | 99 | 64 | 31 | 33 |
| 59 | 139 | 61 | 78 | 112 | 42 | 70 | 27 | 19 | 8 |
| 60 | 401 | 174 | 227 | 299 | 122 | 177 | 102 | 52 | 50 |
| 61 | 108 | 50 | 58 | 91 | 40 | 51 | 17 | 10 | 7 |
| 62 | 182 | 83 | 99 | 142 | 58 | 84 | 40 | 25 | 15 |
| 63 | 129 | 63 | 66 | 96 | 46 | 50 | 33 | 17 | 16 |
| 64 | 116 | 63 | 53 | 87 | 43 | 44 | 29 | 20 | 9 |
| 65 | 213 | 92 | 121 | 166 | 70 | 96 | 47 | 22 | 25 |
| 66 | 98 | 57 | 41 | 80 | 45 | 35 | 18 | 12 | 6 |
| 67 | 78 | 45 | 33 | 62 | 34 | 28 | 16 | 11 | 5 |
| 68 | 118 | 53 | 65 | 94 | 39 | 55 | 24 | 14 | 10 |
| 69 | 63 | 29 | 34 | 54 | 28 | 26 | 9 | 1 | 8 |
| 70 | 178 | 76 | 102 | 126 | 48 | 78 | 52 | 28 | 24 |
| 71 | 38 | 28 | 10 | 30 | 21 | 9 | 8 | 7 | 1 |
| 72 | 101 | 53 | 48 | 81 | 39 | 42 | 20 | 14 | 6 |
| 73 | 50 | 30 | 20 | 40 | 24 | 16 | 10 | 6 | 4 |
| 74 | 52 | 26 | 26 | 39 | 20 | 19 | 13 | 6 | 7 |
| 75 | 80 | 32 | 48 | 67 | 27 | 40 | 13 | 5 | 8 |
| 76 | 50 | 20 | 30 | 44 | 16 | 28 | 6 | 4 | 2 |
| 77 | 29 | 20 | 9 | 23 | 15 | 8 | 6 | 5 | 1 |
| 78 | 58 | 28 | 30 | 47 | 21 | 26 | 11 | 7 | 4 |
| 79 | 21 | 10 | 11 | 20 | 10 | 10 | 1 | — | 1 |
| 80 | 85 | 31 | 54 | 63 | 20 | 43 | 22 | 11 | 11 |
| 81 | 17 | 9 | 8 | 15 | 8 | 7 | 2 | 1 | 1 |
| 82 | 29 | 10 | 19 | 26 | 8 | 18 | 3 | 2 | 1 |
| 83 | 14 | 8 | 6 | 12 | 7 | 5 | 2 | 1 | 1 |
| 84 | 20 | 5 | 15 | 17 | 4 | 13 | 3 | 1 | 2 |
| 85 | 30 | 8 | 22 | 23 | 4 | 19 | 7 | 4 | 3 |
| 86 | 19 | 12 | 7 | 15 | 9 | 6 | 4 | 3 | 1 |
| 87 | 15 | 9 | 6 | 12 | 7 | 5 | 3 | 2 | 1 |
| 88 | 4 | 3 | 1 | 4 | 3 | 1 | — | — | — |
| 89 | 4 | 1 | 3 | 4 | 1 | 3 | — | — | — |
| 90 | 17 | 5 | 12 | 12 | 4 | 8 | 5 | 1 | 4 |
| 91 | 1 | — | 1 | 1 | — | 1 | — | — | — |
| 92 | 3 | — | 3 | 1 | — | 1 | 2 | — | 2 |
| 93 | 1 | 1 | — | 1 | 1 | — | — | — | — |
| 95 | 1 | — | 1 | 1 | — | 1 | — | — | — |
| 96 | 1 | — | 1 | 1 | — | 1 | — | — | — |
| 97 | 2 | — | 2 | 1 | — | 1 | 1 | — | 1 |
| 98 | 8 | 5 | 3 | 6 | 4 | 2 | 2 | 1 | 1 |
| 99 | 4 | 1 | 3 | 4 | 1 | 3 | — | — | — |
| 100 y más | 4 | 4 | — | 2 | 2 | — | 2 | 2 | — |
| *00 | 87 | 52 | 35 | 46 | 25 | 21 | 41 | 27 | 14 |
| TOTALES | 34.172 | 16.887 | 17.285 | 24.782 | 11.687 | 13.095 | 9.390 | 5.200 | 4.190 |

*Sin dato.

Comuna de Puchuncavi

| | | | | | | | | | |
|----|-----|----|----|----|----|----|-----|----|----|
| 0 | 123 | 64 | 59 | 12 | 7 | 5 | 111 | 57 | 54 |
| 1 | 127 | 64 | 63 | 9 | 7 | 2 | 118 | 57 | 61 |
| 2 | 117 | 60 | 57 | 15 | 10 | 5 | 102 | 50 | 52 |
| 3 | 133 | 66 | 67 | 13 | 4 | 9 | 120 | 62 | 58 |
| 4 | 124 | 61 | 63 | 11 | 4 | 7 | 113 | 57 | 56 |
| 5 | 145 | 71 | 74 | 19 | 9 | 10 | 126 | 62 | 64 |
| 6 | 120 | 70 | 50 | 15 | 8 | 7 | 105 | 62 | 43 |
| 7 | 162 | 82 | 80 | 19 | 12 | 7 | 143 | 70 | 73 |
| 8 | 125 | 63 | 62 | 14 | 4 | 10 | 111 | 59 | 52 |
| 9 | 104 | 46 | 58 | 16 | 8 | 8 | 88 | 38 | 50 |
| 10 | 135 | 71 | 64 | 17 | 9 | 8 | 118 | 62 | 56 |
| 11 | 107 | 61 | 46 | 10 | 5 | 5 | 97 | 56 | 41 |

Comuna de Puchuncavi

(Continuación)

Cuadro N° 1

POBLACION URBANA Y RURAL POR AÑOS DE EDAD Y SEXO

| EDAD AÑOS | TOTAL GENERAL | | | TOTAL URBANO | | | TOTAL RURAL | | |
|--------------|---------------|---------|---------|--------------|---------|---------|-------------|---------|---------|
| | Total | Hombres | Mujeres | Total | Hombres | Mujeres | Total | Hombres | Mujeres |
| 12 | 124 | 59 | 65 | 13 | 5 | 8 | 111 | 54 | 57 |
| 13 | 106 | 56 | 50 | 10 | 7 | 3 | 96 | 49 | 47 |
| 14 | 131 | 72 | 59 | 10 | 4 | 6 | 121 | 68 | 53 |
| 15 | 108 | 56 | 52 | 14 | 4 | 10 | 94 | 52 | 42 |
| 16 | 119 | 56 | 63 | 11 | 4 | 7 | 108 | 52 | 56 |
| 17 | 102 | 65 | 37 | 9 | 4 | 5 | 93 | 61 | 32 |
| 18 | 120 | 67 | 53 | 10 | 4 | 6 | 110 | 63 | 47 |
| 19 | 85 | 50 | 35 | 12 | 3 | 9 | 73 | 47 | 26 |
| 20 | 95 | 40 | 55 | 13 | 6 | 7 | 82 | 34 | 48 |
| 21 | 74 | 42 | 32 | 11 | 8 | 3 | 63 | 34 | 29 |
| 22 | 117 | 68 | 49 | 8 | 2 | 6 | 109 | 66 | 43 |
| 23 | 91 | 50 | 41 | 12 | 8 | 4 | 79 | 42 | 37 |
| 24 | 72 | 43 | 29 | 10 | 4 | 6 | 62 | 39 | 23 |
| 25 | 65 | 35 | 30 | 13 | 7 | 6 | 52 | 28 | 24 |
| 26 | 71 | 37 | 34 | 12 | 5 | 7 | 59 | 32 | 27 |
| 27 | 66 | 31 | 35 | 11 | 5 | 6 | 55 | 26 | 29 |
| 28 | 66 | 32 | 34 | 10 | 6 | 4 | 56 | 26 | 30 |
| 29 | 39 | 21 | 18 | 6 | 3 | 3 | 33 | 18 | 15 |
| 30 | 80 | 39 | 41 | 9 | 3 | 6 | 71 | 36 | 35 |
| 31 | 52 | 35 | 17 | 3 | 2 | 1 | 49 | 33 | 16 |
| 32 | 63 | 33 | 30 | 4 | 1 | 3 | 59 | 32 | 27 |
| 33 | 61 | 37 | 24 | 10 | 5 | 5 | 51 | 32 | 19 |
| 34 | 44 | 18 | 26 | 8 | 3 | 5 | 36 | 15 | 21 |
| 35 | 60 | 37 | 23 | 6 | 3 | 3 | 54 | 34 | 20 |
| 36 | 77 | 37 | 40 | 13 | 8 | 5 | 64 | 29 | 35 |
| 37 | 41 | 23 | 18 | 6 | 4 | 2 | 35 | 19 | 16 |
| 38 | 73 | 38 | 35 | 13 | 7 | 6 | 60 | 31 | 29 |
| 39 | 39 | 22 | 17 | 4 | 2 | 2 | 35 | 20 | 15 |
| 40 | 88 | 44 | 44 | 17 | 9 | 8 | 71 | 35 | 36 |
| 41 | 39 | 17 | 22 | 3 | 2 | 1 | 36 | 15 | 21 |
| 42 | 62 | 32 | 30 | 8 | 6 | 2 | 54 | 26 | 28 |
| 43 | 46 | 24 | 22 | 3 | 3 | — | 43 | 21 | 22 |
| 44 | 43 | 20 | 23 | 6 | 4 | 2 | 37 | 16 | 21 |
| 45 | 54 | 34 | 20 | 5 | 3 | 2 | 49 | 31 | 18 |
| 46 | 58 | 30 | 28 | 6 | 3 | 3 | 52 | 27 | 25 |
| 47 | 34 | 18 | 16 | 4 | 1 | 3 | 30 | 17 | 13 |
| 48 | 54 | 26 | 28 | 10 | 4 | 6 | 44 | 22 | 22 |
| 49 | 43 | 23 | 20 | 3 | 2 | 1 | 40 | 21 | 19 |
| 50 | 61 | 30 | 31 | 13 | 5 | 8 | 48 | 25 | 23 |
| 51 | 30 | 14 | 16 | 5 | 1 | 4 | 25 | 13 | 12 |
| 52 | 60 | 33 | 27 | 10 | 7 | 3 | 50 | 26 | 24 |
| 53 | 30 | 17 | 13 | 2 | 1 | 1 | 28 | 16 | 12 |
| 54 | 30 | 18 | 12 | 3 | 4 | 2 | 24 | 14 | 10 |
| 55 | 39 | 16 | 23 | 3 | 2 | 1 | 36 | 14 | 22 |
| 56 | 51 | 30 | 21 | 6 | 3 | 3 | 45 | 27 | 18 |
| 57 | 26 | 16 | 10 | 4 | 2 | 2 | 22 | 14 | 8 |
| 58 | 44 | 19 | 25 | 4 | 1 | 3 | 40 | 18 | 22 |
| 59 | 12 | 7 | 5 | 1 | — | 1 | 11 | 7 | 4 |
| 60 | 74 | 38 | 36 | 3 | 2 | 1 | 71 | 36 | 35 |
| 61 | 15 | 9 | 6 | 2 | 1 | 1 | 13 | 8 | 5 |
| 62 | 34 | 20 | 14 | 3 | — | 3 | 31 | 20 | 11 |
| 63 | 25 | 14 | 11 | 2 | 1 | 1 | 23 | 13 | 10 |
| 64 | 19 | 10 | 9 | 1 | 1 | — | 18 | 9 | 9 |
| 65 | 38 | 15 | 23 | 4 | 1 | 3 | 34 | 14 | 20 |
| 66 | 19 | 12 | 7 | 2 | 2 | — | 17 | 10 | 7 |
| 67 | 9 | 5 | 4 | 1 | 1 | — | 8 | 4 | 4 |
| 68 | 30 | 20 | 10 | 5 | 3 | 2 | 25 | 17 | 8 |
| 69 | 7 | 4 | 3 | 1 | 1 | — | 6 | 3 | 3 |
| 70 | 43 | 17 | 26 | 6 | 2 | 4 | 37 | 15 | 22 |
| 71 | 5 | — | 5 | 4 | — | 4 | 1 | — | 1 |
| 72 | 21 | 13 | 8 | — | — | — | 21 | 13 | 8 |
| 73 | 9 | 7 | 2 | 2 | 2 | — | 7 | 5 | 2 |
| 74 | 6 | 3 | 3 | 3 | 2 | 1 | 3 | 1 | 2 |
| 75 | 12 | 5 | 7 | 1 | — | 1 | 11 | 5 | 6 |
| 76 | 12 | 8 | 4 | 3 | 2 | 1 | 9 | 6 | 3 |
| 77 | 7 | 5 | 2 | 2 | 1 | 1 | 5 | 4 | 1 |
| 78 | 11 | 7 | 4 | 2 | 1 | 1 | 9 | 6 | 3 |
| 79 | 4 | 2 | 2 | — | — | — | 4 | 2 | 2 |
| 80 | 11 | 5 | 6 | — | — | — | 11 | 5 | 6 |
| 82 | 5 | 1 | 4 | — | — | — | 5 | 1 | 4 |
| 84 | 2 | — | 2 | — | — | — | 2 | — | 2 |
| 85 | 3 | 1 | 2 | — | — | — | 3 | 1 | 2 |
| 86 | 2 | 1 | 1 | — | — | — | 2 | 1 | 1 |
| 87 | 1 | 1 | — | 1 | 1 | — | — | — | — |
| 88 | 1 | — | 1 | — | — | — | 1 | — | 1 |
| 90 | 1 | 1 | — | — | — | — | 1 | 1 | — |
| 91 | 1 | 1 | — | — | — | — | 1 | 1 | — |

Comuna de Puchuncavi

(Continuación)

Cuadro Nº 1

| POBLACION URBANA Y RURAL POR AÑOS DE EDAD Y SEXO | | | | | | | | | |
|--|---------------|---------|---------|--------------|---------|---------|-------------|---------|---------|
| EDAD AÑOS | TOTAL GENERAL | | | TOTAL URBANO | | | TOTAL RURAL | | |
| | Total | Hombres | Mujeres | Total | Hombres | Mujeres | Total | Hombres | Mujeres |
| 95 | 1 | 1 | — | — | — | — | 1 | 1 | — |
| 100 y más | 1 | — | 1 | — | — | — | 1 | — | 1 |
| *00 | 33 | 22 | 11 | 2 | 1 | 1 | 31 | 21 | 10 |
| TOTALES | 5.129 | 2.694 | 2.435 | 610 | 302 | 308 | 4.519 | 2.392 | 2.127 |

*Sin dato.

Comuna de Quintero

| | | | | | | | | | |
|----|-----|-----|-----|-----|-----|----|----|----|----|
| 0 | 209 | 106 | 103 | 130 | 66 | 64 | 79 | 40 | 39 |
| 1 | 169 | 91 | 78 | 107 | 61 | 46 | 62 | 30 | 32 |
| 2 | 189 | 82 | 107 | 124 | 50 | 74 | 65 | 32 | 33 |
| 3 | 187 | 99 | 88 | 109 | 50 | 59 | 78 | 49 | 29 |
| 4 | 155 | 81 | 74 | 99 | 55 | 44 | 56 | 26 | 30 |
| 5 | 176 | 89 | 87 | 105 | 52 | 53 | 71 | 37 | 34 |
| 6 | 179 | 85 | 94 | 97 | 51 | 46 | 82 | 34 | 48 |
| 7 | 205 | 98 | 107 | 109 | 51 | 58 | 96 | 47 | 49 |
| 8 | 182 | 88 | 94 | 109 | 56 | 53 | 73 | 32 | 41 |
| 9 | 142 | 67 | 75 | 89 | 46 | 43 | 53 | 21 | 32 |
| 10 | 166 | 72 | 94 | 88 | 43 | 45 | 78 | 29 | 49 |
| 11 | 136 | 74 | 62 | 75 | 41 | 34 | 61 | 33 | 28 |
| 12 | 146 | 85 | 61 | 70 | 34 | 36 | 76 | 51 | 25 |
| 13 | 121 | 60 | 61 | 68 | 34 | 34 | 53 | 26 | 27 |
| 14 | 111 | 55 | 56 | 58 | 25 | 33 | 53 | 30 | 23 |
| 15 | 108 | 62 | 46 | 61 | 33 | 28 | 47 | 29 | 18 |
| 16 | 115 | 71 | 44 | 65 | 44 | 21 | 50 | 27 | 23 |
| 17 | 178 | 125 | 53 | 119 | 93 | 26 | 59 | 32 | 27 |
| 18 | 177 | 135 | 42 | 132 | 104 | 28 | 45 | 31 | 14 |
| 19 | 251 | 191 | 60 | 204 | 168 | 36 | 47 | 23 | 24 |
| 20 | 236 | 155 | 81 | 199 | 139 | 60 | 37 | 16 | 21 |
| 21 | 237 | 170 | 67 | 196 | 149 | 47 | 41 | 21 | 20 |
| 22 | 256 | 186 | 70 | 223 | 172 | 51 | 33 | 14 | 19 |
| 23 | 265 | 210 | 55 | 221 | 182 | 39 | 44 | 28 | 16 |
| 24 | 224 | 177 | 47 | 194 | 160 | 34 | 30 | 17 | 13 |
| 25 | 210 | 145 | 65 | 172 | 132 | 40 | 38 | 13 | 25 |
| 26 | 205 | 154 | 51 | 174 | 135 | 39 | 31 | 19 | 12 |
| 27 | 205 | 154 | 51 | 179 | 139 | 40 | 26 | 15 | 11 |
| 28 | 186 | 137 | 49 | 158 | 123 | 35 | 28 | 14 | 14 |
| 29 | 138 | 102 | 36 | 118 | 91 | 27 | 20 | 11 | 9 |
| 30 | 156 | 110 | 46 | 125 | 94 | 31 | 31 | 16 | 15 |
| 31 | 122 | 104 | 18 | 110 | 100 | 10 | 12 | 4 | 8 |
| 32 | 115 | 70 | 45 | 95 | 61 | 34 | 20 | 9 | 11 |
| 33 | 147 | 109 | 38 | 130 | 98 | 32 | 17 | 11 | 6 |
| 34 | 122 | 76 | 46 | 104 | 68 | 36 | 18 | 8 | 10 |
| 35 | 118 | 86 | 32 | 98 | 76 | 22 | 20 | 10 | 10 |
| 36 | 108 | 62 | 46 | 88 | 56 | 32 | 20 | 6 | 14 |
| 37 | 90 | 67 | 23 | 74 | 56 | 18 | 16 | 11 | 5 |
| 38 | 118 | 71 | 47 | 98 | 64 | 34 | 20 | 7 | 13 |
| 39 | 95 | 64 | 31 | 73 | 52 | 21 | 22 | 12 | 10 |
| 40 | 119 | 71 | 48 | 89 | 54 | 35 | 30 | 17 | 13 |
| 41 | 66 | 53 | 13 | 54 | 43 | 11 | 12 | 10 | 2 |
| 42 | 102 | 77 | 25 | 76 | 55 | 21 | 26 | 22 | 4 |
| 43 | 69 | 49 | 20 | 46 | 36 | 10 | 23 | 13 | 10 |
| 44 | 74 | 53 | 21 | 51 | 39 | 12 | 23 | 14 | 9 |
| 45 | 65 | 37 | 28 | 42 | 26 | 16 | 23 | 11 | 12 |
| 46 | 65 | 46 | 19 | 42 | 28 | 14 | 23 | 18 | 5 |
| 47 | 42 | 20 | 22 | 31 | 16 | 15 | 11 | 4 | 7 |
| 48 | 74 | 43 | 31 | 53 | 32 | 21 | 21 | 11 | 10 |
| 49 | 51 | 28 | 23 | 39 | 23 | 16 | 12 | 5 | 7 |
| 50 | 71 | 39 | 32 | 39 | 24 | 15 | 32 | 15 | 17 |
| 51 | 33 | 18 | 15 | 27 | 15 | 12 | 6 | 3 | 3 |
| 52 | 58 | 32 | 26 | 36 | 21 | 15 | 22 | 11 | 11 |
| 53 | 23 | 17 | 6 | 14 | 8 | 6 | 9 | 9 | — |
| 54 | 32 | 18 | 14 | 23 | 13 | 10 | 9 | 5 | 4 |
| 55 | 39 | 18 | 21 | 18 | 7 | 11 | 21 | 11 | 10 |
| 56 | 27 | 14 | 13 | 14 | 9 | 5 | 13 | 5 | 8 |
| 57 | 21 | 11 | 10 | 11 | 7 | 4 | 10 | 4 | 6 |
| 58 | 24 | 10 | 14 | 16 | 3 | 13 | 8 | 7 | 1 |
| 59 | 14 | 8 | 6 | 9 | 5 | 4 | 5 | 3 | 2 |
| 60 | 44 | 23 | 21 | 23 | 9 | 14 | 21 | 14 | 7 |
| 61 | 8 | 7 | 1 | 5 | 4 | 1 | 3 | 3 | — |
| 62 | 20 | 11 | 9 | 13 | 6 | 7 | 7 | 5 | 2 |
| 63 | 16 | 9 | 7 | 7 | 3 | 4 | 9 | 6 | 3 |
| 64 | 16 | 11 | 5 | 10 | 6 | 4 | 6 | 5 | 1 |
| 65 | 28 | 14 | 14 | 15 | 5 | 10 | 13 | 9 | 4 |

Comuna de Quintero

(Continuación)

Cuadro Nº 1

POBLACION URBANA Y RURAL POR AÑOS DE EDAD Y SEXO

| EDAD AÑOS | TOTAL GENERAL | | | TOTAL URBANO | | | TOTAL RURAL | | |
|--------------|---------------|---------|---------|--------------|---------|---------|-------------|---------|---------|
| | Total | Hombres | Mujeres | Total | Hombres | Mujeres | Total | Hombres | Mujeres |
| 66 | 16 | 7 | 9 | 10 | 3 | 7 | 6 | 4 | 2 |
| 67 | 17 | 8 | 9 | 10 | 3 | 7 | 7 | 5 | 2 |
| 68 | 17 | 6 | 11 | 13 | 4 | 9 | 4 | 2 | 2 |
| 69 | 9 | 4 | 5 | 6 | 1 | 5 | 3 | 3 | — |
| 70 | 30 | 20 | 10 | 13 | 6 | 7 | 17 | 14 | 3 |
| 71 | 3 | 1 | 2 | 2 | — | 2 | 1 | 1 | — |
| 72 | 18 | 11 | 7 | 11 | 5 | 6 | 7 | 6 | 1 |
| 73 | 8 | 2 | 6 | 5 | 1 | 4 | 3 | 1 | 2 |
| 74 | 8 | 8 | — | 7 | 7 | — | 1 | 1 | — |
| 75 | 3 | 1 | 2 | — | — | — | 3 | 1 | 2 |
| 76 | 5 | 2 | 3 | 5 | 2 | 3 | — | — | — |
| 77 | 2 | 1 | 1 | 2 | 1 | 1 | — | — | — |
| 78 | 2 | 1 | 1 | 1 | — | 1 | 1 | 1 | — |
| 79 | 3 | 3 | — | 1 | 1 | — | 2 | 2 | — |
| 80 | 3 | 1 | 2 | 1 | — | 1 | 2 | 1 | 1 |
| 81 | 3 | 2 | 1 | 3 | 2 | 1 | — | — | — |
| 82 | 2 | 2 | — | 1 | 1 | — | 1 | 1 | — |
| 83 | 3 | 2 | 1 | — | — | — | 3 | 2 | 1 |
| 84 | 2 | 1 | 1 | 2 | 1 | 1 | — | — | — |
| 85 | 3 | — | 3 | 3 | — | 3 | — | — | — |
| 86 | 1 | — | 1 | — | — | — | 1 | — | 1 |
| 89 | 2 | 1 | 1 | 2 | 1 | 1 | — | — | — |
| 90 | 1 | — | 1 | — | — | — | 1 | — | 1 |
| 92 | 1 | — | 1 | — | — | — | 1 | — | 1 |
| 95 | 1 | — | 1 | 1 | — | 1 | — | — | — |
| 96 | 1 | 1 | — | 1 | 1 | — | — | — | — |
| 98 | 1 | 1 | — | 1 | 1 | — | — | — | — |
| *00 | 4 | 2 | 2 | 3 | 1 | 2 | 1 | 1 | — |
| TOTALES | 8.025 | 5.050 | 2.975 | 5.754 | 3.843 | 1.911 | 2.271 | 1.207 | 1.064 |

*Sin dato.

Comuna de Nogales

| | | | | | | | | | |
|----|-----|-----|-----|-----|-----|-----|-----|-----|-----|
| 0 | 440 | 232 | 208 | 265 | 141 | 124 | 175 | 91 | 84 |
| 1 | 365 | 172 | 193 | 233 | 102 | 131 | 132 | 70 | 62 |
| 2 | 369 | 204 | 165 | 229 | 121 | 108 | 140 | 83 | 57 |
| 3 | 429 | 222 | 207 | 239 | 121 | 118 | 190 | 101 | 89 |
| 4 | 408 | 205 | 203 | 230 | 113 | 117 | 178 | 92 | 86 |
| 5 | 423 | 216 | 207 | 268 | 136 | 132 | 155 | 80 | 75 |
| 6 | 409 | 209 | 200 | 239 | 124 | 115 | 170 | 85 | 85 |
| 7 | 474 | 241 | 233 | 288 | 150 | 138 | 186 | 91 | 95 |
| 8 | 470 | 211 | 259 | 269 | 122 | 147 | 201 | 89 | 112 |
| 9 | 393 | 196 | 197 | 249 | 125 | 124 | 144 | 71 | 73 |
| 10 | 396 | 189 | 207 | 231 | 107 | 124 | 165 | 82 | 85 |
| 11 | 362 | 202 | 160 | 218 | 123 | 95 | 144 | 79 | 65 |
| 12 | 408 | 209 | 199 | 259 | 140 | 119 | 149 | 69 | 80 |
| 13 | 316 | 147 | 169 | 172 | 84 | 88 | 144 | 63 | 81 |
| 14 | 321 | 159 | 162 | 190 | 93 | 97 | 131 | 66 | 65 |
| 15 | 271 | 143 | 128 | 157 | 82 | 75 | 114 | 61 | 53 |
| 16 | 325 | 159 | 166 | 170 | 77 | 93 | 155 | 82 | 73 |
| 17 | 286 | 152 | 134 | 157 | 76 | 81 | 129 | 76 | 53 |
| 18 | 328 | 170 | 158 | 177 | 84 | 93 | 151 | 86 | 65 |
| 19 | 236 | 122 | 114 | 115 | 52 | 63 | 121 | 70 | 51 |
| 20 | 243 | 98 | 145 | 132 | 44 | 88 | 111 | 54 | 57 |
| 21 | 264 | 138 | 126 | 156 | 75 | 81 | 108 | 63 | 45 |
| 22 | 326 | 171 | 155 | 171 | 83 | 88 | 155 | 88 | 67 |
| 23 | 272 | 130 | 142 | 156 | 69 | 81 | 116 | 61 | 55 |
| 24 | 271 | 139 | 132 | 155 | 65 | 90 | 116 | 74 | 42 |
| 25 | 263 | 125 | 138 | 147 | 56 | 91 | 116 | 69 | 47 |
| 26 | 236 | 130 | 106 | 135 | 65 | 70 | 101 | 65 | 36 |
| 27 | 247 | 137 | 110 | 130 | 56 | 74 | 117 | 81 | 36 |
| 28 | 224 | 123 | 101 | 130 | 68 | 62 | 94 | 55 | 39 |
| 29 | 181 | 105 | 76 | 108 | 55 | 53 | 73 | 50 | 23 |
| 30 | 250 | 132 | 118 | 137 | 64 | 73 | 113 | 68 | 45 |
| 31 | 152 | 82 | 70 | 95 | 46 | 49 | 57 | 36 | 21 |
| 32 | 253 | 133 | 120 | 157 | 76 | 81 | 96 | 57 | 39 |
| 33 | 164 | 95 | 69 | 93 | 46 | 47 | 71 | 49 | 22 |
| 34 | 183 | 99 | 84 | 109 | 59 | 50 | 74 | 40 | 34 |
| 35 | 202 | 100 | 102 | 99 | 48 | 51 | 103 | 52 | 51 |
| 36 | 189 | 104 | 85 | 119 | 61 | 58 | 70 | 43 | 27 |
| 37 | 174 | 101 | 73 | 95 | 53 | 42 | 79 | 48 | 31 |
| 38 | 237 | 128 | 109 | 140 | 70 | 70 | 97 | 53 | 39 |
| 39 | 157 | 80 | 77 | 91 | 46 | 45 | 66 | 34 | 32 |
| 40 | 243 | 153 | 90 | 16 | 64 | 52 | 127 | 89 | 38 |
| 41 | 98 | 54 | 44 | 53 | 32 | 26 | 40 | 22 | 18 |

Comuna de Nogales

(Continuación)

Cuadro Nº 1

POBLACION URBANA Y RURAL POR AÑOS DE EDAD Y SEXO

| EDAD AÑOS | TOTAL GENERAL | | | TOTAL URBANO | | | TOTAL RURAL | | |
|--------------|---------------|---------|---------|--------------|---------|---------|-------------|---------|---------|
| | Total | Hombres | Mujeres | Total | Hombres | Mujeres | Total | Hombres | Mujeres |
| 42 | 189 | 110 | 79 | 106 | 56 | 50 | 83 | 54 | 29 |
| 43 | 92 | 57 | 35 | 53 | 31 | 22 | 39 | 26 | 13 |
| 44 | 118 | 60 | 58 | 69 | 33 | 36 | 49 | 27 | 22 |
| 45 | 123 | 74 | 49 | 66 | 36 | 30 | 57 | 38 | 19 |
| 46 | 127 | 63 | 64 | 77 | 38 | 39 | 50 | 25 | 25 |
| 47 | 102 | 59 | 43 | 60 | 31 | 29 | 42 | 28 | 14 |
| 48 | 174 | 95 | 79 | 93 | 42 | 51 | 81 | 53 | 28 |
| 49 | 104 | 56 | 48 | 72 | 38 | 34 | 32 | 18 | 14 |
| 50 | 158 | 69 | 89 | 77 | 37 | 40 | 81 | 32 | 49 |
| 51 | 83 | 55 | 28 | 45 | 27 | 18 | 38 | 28 | 10 |
| 52 | 123 | 77 | 46 | 79 | 43 | 36 | 44 | 34 | 10 |
| 53 | 67 | 42 | 25 | 27 | 16 | 11 | 40 | 26 | 14 |
| 54 | 69 | 39 | 30 | 32 | 15 | 17 | 37 | 24 | 13 |
| 55 | 102 | 38 | 64 | 57 | 13 | 39 | 45 | 20 | 25 |
| 56 | 91 | 49 | 42 | 46 | 21 | 25 | 45 | 28 | 17 |
| 57 | 49 | 26 | 23 | 27 | 14 | 13 | 22 | 12 | 10 |
| 58 | 96 | 52 | 44 | 42 | 19 | 23 | 54 | 33 | 21 |
| 59 | 61 | 30 | 31 | 28 | 12 | 16 | 33 | 18 | 15 |
| 60 | 158 | 58 | 100 | 107 | 41 | 66 | 51 | 17 | 34 |
| 61 | 45 | 27 | 18 | 25 | 15 | 10 | 20 | 12 | 8 |
| 62 | 60 | 35 | 25 | 27 | 15 | 12 | 33 | 20 | 13 |
| 63 | 48 | 28 | 20 | 27 | 13 | 14 | 21 | 15 | 6 |
| 64 | 43 | 25 | 18 | 28 | 16 | 12 | 15 | 9 | 6 |
| 65 | 75 | 34 | 41 | 44 | 22 | 22 | 31 | 12 | 19 |
| 66 | 35 | 18 | 17 | 22 | 12 | 10 | 13 | 6 | 7 |
| 67 | 35 | 24 | 11 | 21 | 14 | 7 | 14 | 10 | 4 |
| 68 | 42 | 20 | 22 | 21 | 7 | 14 | 21 | 13 | 8 |
| 69 | 17 | 13 | 4 | 9 | 7 | 2 | 8 | 6 | 2 |
| 70 | 80 | 37 | 43 | 50 | 18 | 32 | 30 | 19 | 11 |
| 71 | 20 | 14 | 6 | 10 | 5 | 5 | 10 | 9 | 1 |
| 72 | 26 | 13 | 13 | 16 | 7 | 11 | 8 | 6 | 2 |
| 73 | 17 | 7 | 10 | 8 | 3 | 5 | 9 | 4 | 5 |
| 74 | 12 | 8 | 4 | 10 | 6 | 4 | 2 | 2 | — |
| 75 | 23 | 9 | 14 | 12 | 3 | 9 | 8 | 6 | 5 |
| 76 | 23 | 12 | 11 | 15 | 7 | 8 | 8 | 5 | 3 |
| 77 | 10 | 5 | 5 | 6 | 2 | 4 | 4 | 3 | 1 |
| 78 | 18 | 9 | 9 | 11 | 8 | 3 | 7 | 1 | 6 |
| 79 | 13 | 7 | 6 | 6 | 4 | 2 | 2 | 3 | 4 |
| 80 | 23 | 10 | 13 | 7 | 2 | 5 | 16 | 8 | 8 |
| 81 | 2 | 1 | 1 | 1 | — | 1 | 1 | 1 | — |
| 82 | 11 | 4 | 7 | 5 | 2 | 3 | 6 | 2 | 4 |
| 83 | 6 | 2 | 4 | 6 | 2 | 4 | — | — | — |
| 84 | 5 | 2 | 3 | 2 | — | 2 | 3 | 2 | 1 |
| 85 | 16 | 12 | 4 | 9 | 8 | 1 | 7 | 4 | 3 |
| 86 | 3 | 2 | 1 | 2 | 1 | 1 | 1 | 1 | — |
| 87 | 4 | 3 | 1 | 2 | 1 | 1 | 2 | 2 | — |
| 88 | 3 | 1 | 2 | 2 | — | 2 | 1 | 1 | — |
| 89 | 2 | 1 | 1 | 2 | 1 | 1 | — | — | — |
| 90 | 7 | 2 | 5 | 4 | 1 | 3 | 3 | 1 | 2 |
| 91 | 1 | — | 1 | 1 | — | 1 | — | — | — |
| 92 | 4 | 1 | 3 | 3 | 1 | 2 | 1 | — | 1 |
| 93 | 2 | 2 | — | 1 | 1 | — | 1 | 1 | — |
| 96 | 2 | 1 | 1 | 1 | — | 1 | 1 | 1 | — |
| 97 | 3 | 2 | 1 | 2 | 2 | — | 1 | — | — |
| 98 | 1 | — | 1 | 1 | — | 1 | — | — | 1 |
| 100 y más | 3 | 2 | 1 | — | — | — | 3 | 2 | 1 |
| *00 | 11 | 7 | 4 | 6 | 3 | 3 | 5 | 4 | 1 |
| TOTALES | 15.095 | 7.826 | 7.269 | 8.674 | 4.251 | 4.423 | 6.421 | 3.575 | 2.946 |

*Sin dato.

Comuna de Hijuelas

| | | | | | | | | | |
|----|-----|----|----|----|----|----|-----|----|----|
| 0 | 160 | 76 | 84 | 35 | 16 | 19 | 125 | 60 | 65 |
| 1 | 142 | 65 | 77 | 41 | 18 | 23 | 101 | 47 | 54 |
| 2 | 142 | 72 | 70 | 30 | 16 | 14 | 112 | 56 | 56 |
| 3 | 171 | 86 | 85 | 49 | 21 | 28 | 122 | 65 | 57 |
| 4 | 171 | 98 | 73 | 50 | 27 | 23 | 121 | 71 | 50 |
| 5 | 153 | 66 | 87 | 39 | 20 | 19 | 114 | 46 | 68 |
| 6 | 173 | 82 | 91 | 45 | 18 | 27 | 128 | 64 | 64 |
| 7 | 169 | 75 | 94 | 41 | 17 | 24 | 128 | 58 | 70 |
| 8 | 165 | 79 | 86 | 48 | 26 | 22 | 117 | 53 | 64 |
| 9 | 137 | 68 | 69 | 31 | 17 | 14 | 106 | 51 | 55 |
| 10 | 133 | 75 | 58 | 43 | 31 | 12 | 90 | 44 | 46 |
| 11 | 128 | 65 | 63 | 32 | 16 | 16 | 96 | 49 | 47 |
| 12 | 135 | 72 | 63 | 33 | 16 | 17 | 102 | 56 | 46 |

Comuna de Hijuelas

(Continuación)

Cuadro Nº 1

POBLACION URBANA Y RURAL POR AÑOS DE EDAD Y SEXO

| EDAD AÑOS | TOTAL GENERAL | | | TOTAL URBANO | | | TOTAL RURAL | | |
|--------------|---------------|---------|---------|--------------|---------|---------|-------------|---------|---------|
| | Total | Hombres | Mujeres | Total | Hombres | Mujeres | Total | Hombres | Mujeres |
| 13 | 111 | 60 | 51 | 37 | 22 | 15 | 74 | 38 | 36 |
| 14 | 90 | 51 | 39 | 28 | 16 | 12 | 62 | 35 | 27 |
| 15 | 90 | 51 | 39 | 26 | 16 | 10 | 64 | 35 | 29 |
| 16 | 104 | 62 | 42 | 23 | 12 | 11 | 81 | 50 | 31 |
| 17 | 122 | 68 | 54 | 29 | 15 | 14 | 93 | 53 | 40 |
| 18 | 101 | 65 | 36 | 26 | 13 | 13 | 75 | 52 | 23 |
| 19 | 90 | 46 | 44 | 21 | 10 | 11 | 69 | 36 | 33 |
| 20 | 69 | 28 | 41 | 20 | 6 | 14 | 49 | 22 | 27 |
| 21 | 97 | 45 | 52 | 33 | 14 | 19 | 64 | 31 | 33 |
| 22 | 109 | 49 | 60 | 21 | 7 | 14 | 88 | 42 | 46 |
| 23 | 95 | 47 | 48 | 16 | 9 | 7 | 79 | 38 | 41 |
| 24 | 97 | 50 | 47 | 18 | 6 | 12 | 79 | 44 | 35 |
| 25 | 77 | 45 | 32 | 13 | 7 | 6 | 64 | 38 | 26 |
| 26 | 100 | 43 | 57 | 29 | 12 | 17 | 71 | 31 | 40 |
| 27 | 89 | 51 | 38 | 29 | 14 | 15 | 60 | 37 | 23 |
| 28 | 87 | 44 | 43 | 21 | 9 | 12 | 66 | 35 | 31 |
| 29 | 57 | 23 | 34 | 20 | 9 | 11 | 37 | 14 | 23 |
| 30 | 92 | 43 | 49 | 28 | 13 | 15 | 64 | 30 | 34 |
| 31 | 58 | 34 | 24 | 16 | 6 | 10 | 42 | 28 | 14 |
| 32 | 81 | 45 | 36 | 20 | 13 | 7 | 61 | 32 | 29 |
| 33 | 57 | 31 | 26 | 19 | 8 | 11 | 38 | 23 | 15 |
| 34 | 51 | 28 | 23 | 11 | 7 | 4 | 40 | 21 | 19 |
| 35 | 66 | 28 | 38 | 15 | 5 | 10 | 51 | 23 | 28 |
| 36 | 69 | 40 | 29 | 22 | 9 | 13 | 47 | 31 | 16 |
| 37 | 71 | 40 | 31 | 27 | 14 | 13 | 44 | 26 | 18 |
| 38 | 90 | 48 | 42 | 19 | 12 | 7 | 71 | 36 | 35 |
| 39 | 45 | 25 | 20 | 13 | 9 | 4 | 32 | 16 | 16 |
| 40 | 82 | 41 | 41 | 20 | 7 | 13 | 62 | 34 | 28 |
| 41 | 40 | 23 | 17 | 14 | 8 | 6 | 26 | 15 | 11 |
| 42 | 85 | 49 | 36 | 21 | 12 | 9 | 64 | 37 | 27 |
| 43 | 49 | 27 | 22 | 13 | 3 | 10 | 36 | 24 | 12 |
| 44 | 51 | 36 | 15 | 15 | 10 | 5 | 36 | 26 | 10 |
| 45 | 45 | 23 | 22 | 10 | 4 | 6 | 35 | 19 | 16 |
| 46 | 54 | 24 | 30 | 17 | 4 | 13 | 37 | 20 | 17 |
| 47 | 30 | 15 | 15 | 15 | 8 | 7 | 15 | 7 | 8 |
| 48 | 67 | 33 | 34 | 25 | 11 | 14 | 42 | 22 | 20 |
| 49 | 33 | 19 | 14 | 9 | 5 | 4 | 24 | 14 | 10 |
| 50 | 61 | 32 | 29 | 19 | 11 | 8 | 42 | 21 | 21 |
| 51 | 44 | 26 | 18 | 12 | 6 | 6 | 32 | 20 | 12 |
| 52 | 43 | 28 | 15 | 16 | 10 | 6 | 27 | 18 | 9 |
| 53 | 36 | 20 | 16 | 15 | 7 | 8 | 21 | 13 | 8 |
| 54 | 40 | 20 | 20 | 9 | 5 | 4 | 31 | 15 | 16 |
| 55 | 48 | 21 | 27 | 16 | 5 | 11 | 32 | 16 | 16 |
| 56 | 48 | 32 | 16 | 17 | 13 | 4 | 31 | 19 | 12 |
| 57 | 11 | 7 | 4 | 4 | 2 | 2 | 7 | 5 | 2 |
| 58 | 39 | 20 | 19 | 13 | 5 | 8 | 26 | 15 | 11 |
| 59 | 19 | 11 | 8 | 9 | 6 | 3 | 10 | 5 | 5 |
| 60 | 72 | 26 | 46 | 26 | 8 | 18 | 46 | 18 | 28 |
| 61 | 16 | 7 | 9 | 7 | 2 | 5 | 9 | 5 | 4 |
| 62 | 17 | 10 | 7 | 5 | 3 | 2 | 12 | 7 | 5 |
| 63 | 22 | 13 | 9 | 7 | 4 | 3 | 15 | 9 | 6 |
| 64 | 30 | 15 | 15 | 7 | 5 | 2 | 23 | 10 | 13 |
| 65 | 47 | 28 | 19 | 15 | 6 | 9 | 32 | 22 | 10 |
| 66 | 15 | 8 | 7 | 4 | 1 | 3 | 11 | 7 | 4 |
| 67 | 20 | 12 | 8 | 6 | 3 | 3 | 14 | 9 | 5 |
| 68 | 15 | 8 | 7 | 4 | 2 | 2 | 11 | 6 | 5 |
| 69 | 10 | 6 | 4 | 3 | 1 | 2 | 7 | 5 | 2 |
| 70 | 29 | 14 | 15 | 8 | 3 | 5 | 21 | 11 | 10 |
| 71 | 5 | 4 | 1 | 3 | 2 | 1 | 2 | 2 | — |
| 72 | 16 | 9 | 7 | 4 | 2 | 2 | 12 | 7 | 5 |
| 73 | 8 | 5 | 3 | 1 | — | 1 | 7 | 5 | 2 |
| 74 | 8 | 5 | 3 | 2 | 1 | 1 | 6 | 4 | 2 |
| 75 | 13 | 5 | 8 | 3 | — | 3 | 10 | 5 | 5 |
| 76 | 8 | 5 | 3 | 5 | 3 | 2 | 3 | 2 | 1 |
| 77 | 2 | 1 | 1 | 1 | — | 1 | 1 | 1 | — |
| 78 | 12 | 5 | 7 | 3 | — | 3 | 9 | 5 | 4 |
| 79 | 4 | 3 | 1 | 3 | 2 | 1 | 1 | 1 | — |
| 80 | 11 | 3 | 8 | 2 | — | 2 | 9 | 3 | 6 |
| 81 | 3 | — | 3 | 2 | — | 2 | 1 | — | 1 |
| 82 | 4 | 2 | 2 | — | — | — | 4 | 2 | 2 |
| 84 | 2 | 1 | 1 | 2 | 1 | 1 | — | — | — |
| 85 | 7 | 5 | 2 | 2 | 1 | 1 | 5 | 4 | 1 |
| 86 | 1 | — | 1 | — | — | — | 1 | — | 1 |
| 87 | 1 | 1 | — | 1 | 1 | — | — | — | — |
| 88 | 1 | — | 1 | 1 | — | 1 | — | — | — |
| 90 | 5 | 1 | 4 | 2 | — | 1 | 3 | — | 3 |
| 95 | 1 | 1 | — | — | — | — | 1 | 1 | — |

Comuna de Hijuelas

(Continuación)

Cuadro Nº 1

| POBLACION URBANA Y RURAL POR AÑOS DE EDAD Y SEXO | | | | | | | | | |
|--|---------------|---------|---------|--------------|---------|---------|-------------|---------|---------|
| EDAD AÑOS | TOTAL GENERAL | | | TOTAL URBANO | | | TOTAL RURAL | | |
| | Total | Hombres | Mujeres | Total | Hombres | Mujeres | Total | Hombres | Mujeres |
| 97 | 1 | 1 | — | — | — | — | 1 | 1 | — |
| 100 y más | 1 | — | 1 | 1 | — | 1 | — | — | — |
| *00 | 14 | 9 | 5 | — | — | — | 14 | 9 | 5 |
| TOTALES | 5.590 | 2.889 | 2.701 | 1.536 | 746 | 790 | 4.054 | 2.143 | 1.911 |

*Sin dato.

Comuna de Llay-Llay

| | | | | | | | | | |
|----|-----|-----|-----|-----|-----|-----|-----|----|----|
| 0 | 297 | 135 | 162 | 176 | 78 | 98 | 121 | 57 | 64 |
| 1 | 270 | 148 | 122 | 141 | 72 | 69 | 129 | 76 | 53 |
| 2 | 311 | 160 | 151 | 184 | 97 | 87 | 127 | 63 | 64 |
| 3 | 315 | 160 | 155 | 164 | 81 | 83 | 151 | 79 | 72 |
| 4 | 362 | 175 | 187 | 214 | 109 | 105 | 148 | 66 | 82 |
| 5 | 341 | 175 | 166 | 207 | 108 | 99 | 134 | 67 | 67 |
| 6 | 346 | 161 | 185 | 192 | 84 | 108 | 154 | 77 | 77 |
| 7 | 362 | 178 | 184 | 214 | 103 | 111 | 148 | 75 | 73 |
| 8 | 314 | 155 | 159 | 175 | 94 | 81 | 139 | 61 | 78 |
| 9 | 278 | 130 | 148 | 144 | 74 | 70 | 134 | 56 | 78 |
| 10 | 279 | 146 | 133 | 160 | 91 | 69 | 119 | 55 | 64 |
| 11 | 241 | 119 | 122 | 152 | 69 | 83 | 89 | 50 | 39 |
| 12 | 287 | 152 | 135 | 163 | 85 | 78 | 124 | 67 | 57 |
| 13 | 224 | 114 | 110 | 121 | 54 | 67 | 103 | 60 | 43 |
| 14 | 201 | 114 | 87 | 103 | 58 | 45 | 98 | 56 | 42 |
| 15 | 211 | 112 | 99 | 109 | 59 | 50 | 102 | 53 | 49 |
| 16 | 241 | 122 | 119 | 139 | 64 | 75 | 102 | 58 | 44 |
| 17 | 229 | 133 | 96 | 118 | 61 | 57 | 111 | 72 | 39 |
| 18 | 245 | 137 | 108 | 125 | 63 | 62 | 120 | 74 | 46 |
| 19 | 163 | 87 | 76 | 82 | 36 | 46 | 81 | 51 | 30 |
| 20 | 179 | 77 | 102 | 100 | 34 | 66 | 79 | 43 | 36 |
| 21 | 205 | 111 | 94 | 123 | 54 | 69 | 82 | 57 | 25 |
| 22 | 237 | 122 | 115 | 129 | 52 | 77 | 108 | 70 | 38 |
| 23 | 216 | 116 | 100 | 124 | 66 | 58 | 92 | 50 | 42 |
| 24 | 203 | 96 | 107 | 121 | 50 | 71 | 82 | 46 | 36 |
| 25 | 209 | 108 | 101 | 126 | 52 | 74 | 83 | 56 | 27 |
| 26 | 191 | 111 | 80 | 125 | 69 | 56 | 66 | 42 | 24 |
| 27 | 165 | 90 | 75 | 90 | 41 | 49 | 75 | 49 | 26 |
| 28 | 182 | 92 | 90 | 114 | 53 | 61 | 68 | 39 | 29 |
| 29 | 113 | 54 | 59 | 76 | 32 | 44 | 37 | 22 | 15 |
| 30 | 187 | 97 | 90 | 123 | 60 | 63 | 64 | 37 | 27 |
| 31 | 90 | 56 | 34 | 62 | 37 | 25 | 28 | 19 | 9 |
| 32 | 164 | 99 | 65 | 101 | 57 | 44 | 63 | 42 | 21 |
| 33 | 130 | 67 | 63 | 82 | 41 | 41 | 48 | 26 | 22 |
| 34 | 117 | 54 | 63 | 64 | 27 | 37 | 53 | 27 | 26 |
| 35 | 146 | 75 | 71 | 91 | 42 | 49 | 55 | 33 | 22 |
| 36 | 128 | 70 | 58 | 76 | 43 | 33 | 52 | 27 | 25 |
| 37 | 100 | 53 | 47 | 61 | 29 | 32 | 39 | 24 | 15 |
| 38 | 158 | 78 | 80 | 92 | 38 | 54 | 66 | 40 | 26 |
| 39 | 112 | 56 | 56 | 71 | 37 | 34 | 41 | 19 | 22 |
| 40 | 147 | 82 | 65 | 91 | 47 | 44 | 56 | 35 | 21 |
| 41 | 103 | 59 | 44 | 60 | 38 | 22 | 43 | 21 | 22 |
| 42 | 163 | 94 | 69 | 97 | 48 | 49 | 66 | 46 | 20 |
| 43 | 86 | 50 | 36 | 47 | 23 | 24 | 39 | 27 | 12 |
| 44 | 98 | 59 | 39 | 54 | 28 | 26 | 44 | 31 | 13 |
| 45 | 142 | 67 | 75 | 90 | 41 | 49 | 52 | 26 | 26 |
| 46 | 117 | 57 | 60 | 72 | 32 | 40 | 45 | 25 | 20 |
| 47 | 81 | 46 | 35 | 45 | 23 | 22 | 36 | 23 | 13 |
| 48 | 130 | 65 | 65 | 71 | 31 | 40 | 59 | 34 | 25 |
| 49 | 70 | 33 | 37 | 40 | 17 | 23 | 30 | 16 | 14 |
| 50 | 113 | 50 | 63 | 62 | 29 | 33 | 51 | 21 | 30 |
| 51 | 52 | 27 | 25 | 30 | 14 | 16 | 22 | 13 | 9 |
| 52 | 104 | 64 | 40 | 45 | 24 | 21 | 59 | 40 | 19 |
| 53 | 62 | 41 | 21 | 44 | 27 | 17 | 18 | 14 | 4 |
| 54 | 58 | 27 | 31 | 38 | 15 | 23 | 20 | 12 | 8 |
| 55 | 70 | 37 | 33 | 42 | 20 | 22 | 28 | 17 | 11 |
| 56 | 66 | 31 | 35 | 42 | 18 | 24 | 24 | 13 | 11 |
| 57 | 52 | 29 | 23 | 37 | 17 | 20 | 15 | 12 | 8 |
| 58 | 67 | 28 | 39 | 48 | 17 | 31 | 19 | 11 | 8 |
| 59 | 36 | 26 | 10 | 25 | 20 | 5 | 11 | 6 | 5 |
| 60 | 111 | 49 | 62 | 69 | 28 | 41 | 42 | 21 | 21 |
| 61 | 33 | 21 | 12 | 20 | 10 | 10 | 13 | 11 | 2 |
| 62 | 44 | 18 | 26 | 25 | 8 | 17 | 19 | 10 | 9 |
| 63 | 45 | 20 | 25 | 30 | 11 | 19 | 15 | 9 | 6 |
| 64 | 33 | 21 | 12 | 19 | 12 | 7 | 14 | 9 | 5 |
| 65 | 61 | 30 | 31 | 34 | 12 | 22 | 27 | 18 | 9 |

Comuna de Llay-Llay

Cuadro Nº 1

(Continuación)

| POBLACION URBANA Y RURAL POR AÑOS DE EDAD Y SEXO | | | | | | | | | |
|--|---------------|---------|---------|--------------|---------|---------|-------------|---------|---------|
| EDAD AÑOS | TOTAL GENERAL | | | TOTAL URBANO | | | TOTAL RURAL | | |
| | Total | Hombres | Mujeres | Total | Hombres | Mujeres | Total | Hombres | Mujeres |
| 66 | 41 | 20 | 21 | 18 | 5 | 13 | 23 | 15 | 8 |
| 67 | 25 | 18 | 7 | 15 | 12 | 3 | 10 | 6 | 4 |
| 68 | 38 | 19 | 19 | 16 | 9 | 7 | 22 | 10 | 12 |
| 69 | 22 | 12 | 10 | 12 | 4 | 8 | 10 | 8 | 2 |
| 70 | 50 | 28 | 22 | 31 | 16 | 15 | 19 | 12 | 7 |
| 71 | 7 | 4 | 3 | 5 | 3 | 2 | 2 | 1 | 1 |
| 72 | 23 | 13 | 10 | 17 | 9 | 8 | 6 | 4 | 2 |
| 73 | 13 | 8 | 5 | 13 | 8 | 5 | — | — | — |
| 74 | 16 | 9 | 7 | 13 | 8 | 5 | 3 | 1 | 2 |
| 75 | 21 | 13 | 8 | 10 | 8 | 2 | 11 | 5 | 6 |
| 76 | 16 | 8 | 8 | 10 | 5 | 5 | 6 | 3 | 3 |
| 77 | 3 | — | 3 | 1 | — | 1 | 2 | — | 2 |
| 78 | 14 | 8 | 6 | 11 | 6 | 5 | 3 | 2 | 1 |
| 79 | 5 | 5 | — | 3 | 3 | — | 2 | 2 | — |
| 80 | 20 | 9 | 11 | 16 | 7 | 9 | 4 | 2 | 2 |
| 81 | 1 | — | 1 | 1 | — | 1 | — | — | — |
| 82 | 8 | 5 | 3 | 4 | 3 | 1 | 4 | 2 | 2 |
| 83 | 4 | 2 | 2 | 3 | 2 | 1 | 1 | — | 1 |
| 84 | 2 | 1 | 1 | 1 | 1 | — | 1 | — | 1 |
| 85 | 6 | 5 | 1 | 3 | 2 | 1 | 3 | 3 | — |
| 86 | 2 | 1 | 1 | 2 | 1 | 1 | — | — | — |
| 87 | 2 | 1 | 1 | 2 | 1 | 1 | — | — | — |
| 88 | 2 | 1 | 1 | 2 | 1 | 1 | — | — | — |
| 89 | 3 | 2 | 1 | 2 | 1 | 1 | 1 | 1 | — |
| 90 | 4 | 1 | 3 | 3 | — | 3 | 1 | 1 | — |
| 92 | 1 | — | 1 | — | — | — | 1 | — | 1 |
| 93 | 1 | 1 | — | 1 | 1 | — | — | — | — |
| 94 | 1 | 1 | — | — | — | — | 1 | 1 | — |
| 95 | 1 | 1 | — | 1 | 1 | — | — | — | — |
| 100 y más | 2 | — | 2 | 1 | — | 1 | 1 | — | 1 |
| *00 | 22 | 18 | 4 | 13 | 12 | 1 | 9 | 6 | 3 |
| TOTALES | 11.269 | 5.840 | 5.429 | 6.541 | 3.193 | 3.348 | 4.728 | 2.647 | 2.081 |

*Sin dato.

Comuna de Calera

| | | | | | | | | | |
|----|-----|-----|-----|-----|-----|-----|-----|----|----|
| 0 | 470 | 232 | 238 | 318 | 159 | 159 | 152 | 73 | 79 |
| 1 | 424 | 198 | 226 | 280 | 125 | 155 | 144 | 73 | 71 |
| 2 | 445 | 223 | 222 | 310 | 144 | 166 | 135 | 79 | 56 |
| 3 | 468 | 226 | 239 | 301 | 142 | 159 | 167 | 87 | 80 |
| 4 | 502 | 260 | 242 | 349 | 181 | 168 | 153 | 79 | 74 |
| 5 | 455 | 222 | 233 | 305 | 157 | 148 | 150 | 65 | 85 |
| 6 | 511 | 279 | 232 | 355 | 191 | 164 | 156 | 88 | 68 |
| 7 | 557 | 280 | 277 | 383 | 186 | 197 | 174 | 94 | 80 |
| 8 | 481 | 225 | 256 | 329 | 150 | 179 | 152 | 75 | 77 |
| 9 | 439 | 219 | 220 | 318 | 157 | 161 | 121 | 62 | 59 |
| 10 | 464 | 217 | 247 | 329 | 159 | 170 | 135 | 58 | 77 |
| 11 | 455 | 242 | 213 | 327 | 163 | 164 | 128 | 79 | 49 |
| 12 | 482 | 258 | 224 | 334 | 180 | 154 | 148 | 78 | 70 |
| 13 | 366 | 183 | 183 | 261 | 128 | 133 | 105 | 55 | 50 |
| 14 | 398 | 196 | 202 | 279 | 137 | 142 | 119 | 59 | 60 |
| 15 | 340 | 160 | 180 | 226 | 99 | 127 | 114 | 61 | 53 |
| 16 | 322 | 165 | 157 | 223 | 108 | 115 | 99 | 57 | 42 |
| 17 | 369 | 205 | 164 | 262 | 134 | 128 | 107 | 71 | 36 |
| 18 | 415 | 190 | 225 | 302 | 137 | 165 | 113 | 53 | 60 |
| 19 | 295 | 132 | 163 | 212 | 85 | 127 | 83 | 47 | 36 |
| 20 | 307 | 110 | 197 | 223 | 77 | 146 | 84 | 33 | 51 |
| 21 | 344 | 167 | 177 | 248 | 113 | 135 | 96 | 54 | 42 |
| 22 | 379 | 155 | 224 | 279 | 109 | 170 | 100 | 46 | 54 |
| 23 | 341 | 173 | 168 | 244 | 119 | 125 | 97 | 54 | 43 |
| 24 | 366 | 180 | 186 | 269 | 121 | 148 | 97 | 59 | 38 |
| 25 | 267 | 133 | 134 | 195 | 91 | 104 | 72 | 42 | 30 |
| 26 | 262 | 131 | 131 | 192 | 91 | 101 | 70 | 40 | 30 |
| 27 | 278 | 146 | 132 | 213 | 105 | 108 | 65 | 41 | 24 |
| 28 | 291 | 144 | 147 | 209 | 97 | 112 | 82 | 47 | 35 |
| 29 | 225 | 112 | 113 | 159 | 77 | 82 | 66 | 35 | 31 |
| 30 | 293 | 148 | 145 | 227 | 101 | 126 | 66 | 47 | 19 |
| 31 | 204 | 110 | 94 | 157 | 84 | 73 | 47 | 26 | 21 |
| 32 | 283 | 139 | 144 | 217 | 99 | 118 | 66 | 40 | 26 |
| 33 | 212 | 106 | 106 | 160 | 78 | 82 | 52 | 28 | 24 |
| 34 | 214 | 98 | 116 | 170 | 79 | 91 | 44 | 19 | 25 |
| 35 | 226 | 102 | 124 | 169 | 69 | 100 | 57 | 33 | 24 |
| 36 | 260 | 132 | 128 | 182 | 87 | 95 | 78 | 45 | 33 |
| 37 | 221 | 112 | 109 | 159 | 82 | 77 | 62 | 30 | 32 |

Comuna de Calera

(Continuación)

Cuadro Nº 1

| POBLACION URBANA Y RURAL POR AÑOS DE EDAD Y SEXO | | | | | | | | | |
|--|---------------|---------|---------|--------------|---------|---------|-------------|---------|---------|
| EDAD AÑOS | TOTAL GENERAL | | | TOTAL URBANO | | | TOTAL RURAL | | |
| | Total | Hombres | Mujeres | Total | Hombres | Mujeres | Total | Hombres | Mujeres |
| 38 | 321 | 140 | 181 | 235 | 95 | 140 | 86 | 45 | 41 |
| 39 | 212 | 110 | 102 | 158 | 77 | 81 | 54 | 33 | 21 |
| 40 | 305 | 142 | 163 | 223 | 95 | 128 | 82 | 47 | 35 |
| 41 | 161 | 91 | 70 | 117 | 68 | 49 | 44 | 23 | 21 |
| 42 | 280 | 146 | 134 | 196 | 101 | 95 | 84 | 45 | 39 |
| 43 | 160 | 89 | 71 | 120 | 69 | 51 | 40 | 20 | 20 |
| 44 | 174 | 89 | 85 | 116 | 59 | 57 | 58 | 30 | 28 |
| 45 | 146 | 85 | 61 | 100 | 56 | 44 | 46 | 29 | 17 |
| 46 | 176 | 99 | 77 | 124 | 66 | 58 | 52 | 33 | 19 |
| 47 | 140 | 77 | 63 | 112 | 59 | 53 | 28 | 18 | 10 |
| 48 | 215 | 102 | 113 | 164 | 74 | 90 | 51 | 28 | 23 |
| 49 | 122 | 69 | 53 | 91 | 49 | 42 | 31 | 20 | 11 |
| 50 | 198 | 100 | 98 | 137 | 67 | 70 | 61 | 33 | 28 |
| 51 | 116 | 62 | 54 | 84 | 42 | 42 | 32 | 20 | 12 |
| 52 | 205 | 129 | 76 | 143 | 83 | 60 | 62 | 46 | 16 |
| 53 | 87 | 43 | 44 | 60 | 27 | 33 | 27 | 16 | 11 |
| 54 | 97 | 45 | 52 | 67 | 32 | 35 | 30 | 13 | 17 |
| 55 | 112 | 60 | 52 | 80 | 39 | 41 | 32 | 21 | 11 |
| 56 | 93 | 58 | 35 | 71 | 44 | 27 | 22 | 14 | 8 |
| 57 | 77 | 43 | 34 | 56 | 28 | 28 | 21 | 15 | 6 |
| 58 | 116 | 55 | 61 | 84 | 37 | 47 | 32 | 18 | 14 |
| 59 | 55 | 29 | 26 | 47 | 23 | 24 | 8 | 6 | 2 |
| 60 | 143 | 64 | 79 | 93 | 38 | 55 | 50 | 26 | 24 |
| 61 | 36 | 26 | 10 | 28 | 22 | 6 | 8 | 4 | 4 |
| 62 | 62 | 36 | 26 | 44 | 24 | 20 | 18 | 12 | 6 |
| 63 | 73 | 41 | 32 | 56 | 31 | 25 | 17 | 10 | 7 |
| 64 | 52 | 32 | 20 | 38 | 24 | 14 | 14 | 8 | 6 |
| 65 | 88 | 47 | 41 | 66 | 33 | 33 | 22 | 14 | 8 |
| 66 | 56 | 32 | 24 | 42 | 23 | 19 | 14 | 9 | 5 |
| 67 | 36 | 18 | 18 | 26 | 13 | 13 | 10 | 5 | 5 |
| 68 | 63 | 26 | 37 | 54 | 22 | 32 | 9 | 4 | 5 |
| 69 | 22 | 8 | 14 | 16 | 6 | 12 | 4 | 2 | 2 |
| 70 | 74 | 34 | 40 | 54 | 23 | 31 | 20 | 11 | 9 |
| 71 | 16 | 8 | 8 | 11 | 6 | 5 | 5 | 2 | 3 |
| 72 | 45 | 24 | 21 | 20 | 12 | 8 | 25 | 12 | 13 |
| 73 | 22 | 11 | 11 | 14 | 6 | 8 | 8 | 5 | 3 |
| 74 | 16 | 5 | 11 | 12 | 3 | 9 | 4 | 2 | 2 |
| 75 | 29 | 14 | 15 | 23 | 11 | 12 | 6 | 3 | 3 |
| 76 | 19 | 8 | 11 | 11 | 5 | 6 | 8 | 3 | 5 |
| 77 | 7 | 4 | 3 | 6 | 3 | 3 | 1 | 1 | — |
| 78 | 20 | 6 | 14 | 14 | 4 | 10 | 6 | 2 | 4 |
| 79 | 5 | 4 | 1 | 4 | 3 | 1 | 1 | 1 | — |
| 80 | 29 | 15 | 14 | 21 | 11 | 10 | 8 | 4 | 4 |
| 81 | 4 | 3 | 1 | 3 | 3 | — | 1 | — | 1 |
| 82 | 8 | 3 | 5 | 7 | 2 | 5 | 1 | 1 | — |
| 83 | 5 | 2 | 3 | 4 | 2 | 2 | 1 | — | 1 |
| 84 | 2 | 1 | 1 | — | — | — | 2 | 1 | 1 |
| 85 | 5 | 3 | 2 | 3 | 2 | 1 | 2 | 1 | 1 |
| 86 | 3 | — | 3 | 2 | — | 2 | 1 | — | 1 |
| 87 | 8 | 6 | 2 | 5 | 3 | 2 | 3 | 3 | — |
| 88 | 3 | 1 | 2 | 3 | 1 | 2 | — | — | — |
| 89 | 1 | — | 1 | — | — | — | 1 | — | 1 |
| 90 | 11 | 4 | 7 | 6 | 3 | 3 | 5 | 1 | 4 |
| 92 | 1 | — | 1 | 1 | — | 1 | — | — | — |
| 94 | 2 | 1 | 1 | 1 | — | 1 | — | — | — |
| 95 | 1 | — | 1 | 1 | — | 1 | — | — | — |
| 98 | 1 | — | 1 | 1 | — | 1 | — | — | — |
| 100 y más | 3 | 1 | 2 | 3 | 1 | 2 | — | — | — |
| *00 | 91 | 63 | 28 | 81 | 56 | 25 | 10 | 7 | 3 |
| TOTALES | 18.261 | 9.127 | 9.134 | 13.036 | 6.287 | 6.749 | 5.225 | 2.840 | 2.385 |

*Sin dato.

Comuna de La Cruz

| | | | | | | | | | |
|---|-----|-----|-----|-----|----|----|-----|----|----|
| 0 | 213 | 121 | 92 | 125 | 74 | 51 | 88 | 47 | 41 |
| 1 | 174 | 96 | 78 | 97 | 48 | 49 | 77 | 48 | 29 |
| 2 | 198 | 102 | 96 | 118 | 64 | 54 | 80 | 38 | 42 |
| 3 | 193 | 101 | 91 | 111 | 61 | 50 | 82 | 41 | 41 |
| 4 | 202 | 101 | 101 | 130 | 63 | 67 | 72 | 38 | 34 |
| 5 | 220 | 116 | 104 | 117 | 69 | 48 | 103 | 47 | 56 |
| 6 | 217 | 115 | 102 | 131 | 62 | 69 | 86 | 53 | 33 |
| 7 | 208 | 108 | 100 | 133 | 68 | 65 | 75 | 40 | 35 |
| 8 | 209 | 103 | 106 | 114 | 59 | 55 | 95 | 44 | 51 |
| 9 | 164 | 82 | 82 | 91 | 45 | 46 | 73 | 37 | 36 |

Comuna de La Cruz

(Continuación)

Cuadro Nº 1

| POBLACION URBANA Y RURAL POR AÑOS DE EDAD Y SEXO | | | | | | | | | |
|--|---------------|---------|---------|--------------|---------|---------|-------------|---------|---------|
| EDAD AÑOS | TOTAL GENERAL | | | TOTAL URBANO | | | TOTAL RURAL | | |
| | Total | Hombres | Mujeres | Total | Hombres | Mujeres | Total | Hombres | Mujeres |
| 10 | 192 | 100 | 92 | 127 | 53 | 74 | 65 | 47 | 18 |
| 11 | 174 | 84 | 90 | 97 | 44 | 53 | 77 | 40 | 37 |
| 12 | 181 | 102 | 79 | 104 | 56 | 48 | 77 | 46 | 31 |
| 13 | 161 | 81 | 80 | 107 | 52 | 55 | 54 | 29 | 25 |
| 14 | 153 | 88 | 65 | 93 | 49 | 44 | 60 | 39 | 21 |
| 15 | 148 | 77 | 71 | 86 | 41 | 45 | 62 | 36 | 26 |
| 16 | 137 | 74 | 63 | 95 | 52 | 43 | 42 | 22 | 20 |
| 17 | 147 | 82 | 65 | 92 | 48 | 44 | 55 | 34 | 21 |
| 18 | 160 | 93 | 67 | 99 | 56 | 43 | 61 | 37 | 24 |
| 19 | 131 | 64 | 67 | 85 | 37 | 48 | 46 | 27 | 19 |
| 20 | 123 | 45 | 78 | 81 | 27 | 54 | 42 | 18 | 24 |
| 21 | 146 | 76 | 70 | 84 | 39 | 45 | 62 | 37 | 25 |
| 22 | 176 | 92 | 84 | 104 | 49 | 55 | 72 | 43 | 29 |
| 23 | 148 | 91 | 57 | 93 | 58 | 35 | 55 | 33 | 22 |
| 24 | 131 | 72 | 59 | 82 | 43 | 39 | 49 | 29 | 20 |
| 25 | 136 | 72 | 64 | 81 | 37 | 44 | 55 | 35 | 20 |
| 26 | 117 | 64 | 53 | 74 | 39 | 35 | 43 | 25 | 18 |
| 27 | 116 | 57 | 59 | 80 | 38 | 42 | 36 | 19 | 17 |
| 28 | 118 | 68 | 50 | 73 | 39 | 34 | 45 | 29 | 16 |
| 29 | 105 | 44 | 61 | 58 | 21 | 37 | 47 | 23 | 24 |
| 30 | 123 | 63 | 60 | 88 | 43 | 45 | 35 | 20 | 15 |
| 31 | 84 | 44 | 40 | 52 | 25 | 27 | 32 | 19 | 13 |
| 32 | 91 | 42 | 49 | 61 | 26 | 35 | 30 | 16 | 14 |
| 33 | 84 | 40 | 44 | 54 | 22 | 32 | 30 | 18 | 12 |
| 34 | 88 | 39 | 49 | 51 | 21 | 30 | 37 | 18 | 19 |
| 35 | 92 | 50 | 42 | 60 | 32 | 28 | 32 | 18 | 14 |
| 36 | 89 | 47 | 42 | 55 | 29 | 26 | 34 | 18 | 16 |
| 37 | 79 | 37 | 42 | 59 | 25 | 34 | 20 | 12 | 8 |
| 38 | 129 | 67 | 62 | 80 | 39 | 41 | 49 | 28 | 21 |
| 39 | 72 | 32 | 40 | 45 | 19 | 26 | 27 | 13 | 14 |
| 40 | 130 | 66 | 64 | 92 | 47 | 45 | 38 | 19 | 19 |
| 41 | 61 | 32 | 29 | 31 | 15 | 16 | 30 | 17 | 13 |
| 42 | 113 | 57 | 56 | 67 | 35 | 32 | 46 | 22 | 24 |
| 43 | 71 | 37 | 34 | 44 | 21 | 23 | 27 | 16 | 11 |
| 44 | 80 | 37 | 43 | 57 | 29 | 28 | 23 | 8 | 15 |
| 45 | 83 | 40 | 43 | 58 | 27 | 31 | 25 | 13 | 12 |
| 46 | 72 | 41 | 31 | 49 | 21 | 28 | 23 | 20 | 3 |
| 47 | 59 | 24 | 35 | 42 | 17 | 25 | 17 | 7 | 10 |
| 48 | 82 | 42 | 40 | 53 | 24 | 29 | 29 | 18 | 11 |
| 49 | 48 | 29 | 19 | 28 | 14 | 14 | 20 | 15 | 5 |
| 50 | 88 | 40 | 48 | 64 | 28 | 36 | 24 | 12 | 12 |
| 51 | 48 | 23 | 25 | 30 | 14 | 16 | 18 | 9 | 9 |
| 52 | 101 | 53 | 48 | 74 | 40 | 34 | 27 | 13 | 14 |
| 53 | 63 | 40 | 23 | 46 | 30 | 18 | 15 | 10 | 5 |
| 54 | 70 | 37 | 33 | 53 | 26 | 27 | 17 | 11 | 6 |
| 55 | 62 | 27 | 35 | 41 | 19 | 22 | 21 | 8 | 13 |
| 56 | 55 | 29 | 26 | 36 | 20 | 16 | 19 | 9 | 10 |
| 57 | 38 | 21 | 17 | 19 | 8 | 11 | 19 | 13 | 6 |
| 58 | 56 | 24 | 32 | 30 | 10 | 20 | 26 | 14 | 12 |
| 59 | 29 | 11 | 18 | 19 | 7 | 12 | 10 | 4 | 6 |
| 60 | 86 | 39 | 47 | 58 | 27 | 31 | 28 | 12 | 16 |
| 61 | 28 | 17 | 11 | 16 | 8 | 8 | 12 | 9 | 3 |
| 62 | 43 | 20 | 23 | 25 | 11 | 14 | 18 | 9 | 9 |
| 63 | 39 | 21 | 18 | 28 | 15 | 13 | 11 | 6 | 5 |
| 64 | 24 | 13 | 11 | 19 | 10 | 9 | 5 | 3 | 2 |
| 65 | 52 | 19 | 33 | 37 | 14 | 23 | 15 | 5 | 10 |
| 66 | 33 | 18 | 15 | 22 | 12 | 10 | 11 | 6 | 5 |
| 67 | 33 | 23 | 10 | 22 | 15 | 7 | 11 | 8 | 3 |
| 68 | 25 | 10 | 15 | 16 | 5 | 11 | 9 | 5 | 4 |
| 69 | 17 | 7 | 10 | 9 | 5 | 4 | 8 | 2 | 6 |
| 70 | 52 | 26 | 26 | 37 | 17 | 20 | 15 | 9 | 6 |
| 71 | 14 | 8 | 6 | 11 | 6 | 5 | 3 | 2 | 1 |
| 72 | 27 | 18 | 9 | 20 | 13 | 7 | 7 | 5 | 2 |
| 73 | 13 | 9 | 4 | 7 | 4 | 3 | 6 | 5 | 1 |
| 74 | 12 | 7 | 5 | 9 | 6 | 3 | 3 | 1 | 2 |
| 75 | 13 | 8 | 10 | 12 | 4 | 8 | 6 | 4 | 2 |
| 76 | 10 | 4 | 6 | 10 | 4 | 6 | — | — | — |
| 77 | 9 | 7 | 2 | 7 | 6 | 1 | 2 | 1 | 1 |
| 78 | 7 | 3 | 4 | 6 | 3 | 3 | 1 | — | 1 |
| 79 | 3 | 1 | 2 | 3 | 1 | 2 | — | — | — |
| 80 | 17 | 5 | 12 | 12 | 4 | 8 | 5 | 1 | 4 |
| 81 | 5 | 5 | — | 4 | 4 | — | 1 | 1 | — |
| 82 | 4 | 1 | 3 | 1 | — | 1 | 3 | 1 | 2 |
| 83 | 5 | 2 | 3 | 2 | 1 | 1 | 3 | 1 | 2 |
| 84 | 2 | 2 | — | 1 | 1 | — | 1 | — | — |
| 85 | 4 | 2 | 2 | 4 | 2 | 2 | — | — | — |
| 86 | 4 | 2 | 2 | 4 | 2 | 2 | — | — | — |

Comuna de La Cruz

(Continuación)

Cuadro Nº 1

| POBLACION URBANA Y RURAL POR AÑOS DE EDAD Y SEXO | | | | | | | | | |
|--|---------------|---------|---------|--------------|---------|---------|-------------|---------|---------|
| EDAD AÑOS | TOTAL GENERAL | | | TOTAL URBANO | | | TOTAL RURAL | | |
| | Total | Hombres | Mujeres | Total | Hombres | Mujeres | Total | Hombres | Mujeres |
| 87 | 1 | 1 | — | 1 | 1 | — | — | — | — |
| 88 | 1 | 1 | — | 1 | 1 | — | — | — | — |
| 90 | 2 | — | 2 | 2 | — | 2 | — | — | — |
| 95 | 1 | — | 1 | 1 | — | 1 | — | — | — |
| 97 | 1 | — | 1 | 1 | — | 1 | — | — | — |
| 99 | 1 | — | 1 | 1 | — | 1 | — | — | — |
| 100 | 1 | — | 1 | 1 | — | 1 | — | — | — |
| *00 | 22 | 20 | 2 | 13 | 11 | 2 | 9 | 9 | — |
| TOTALES | 7.854 | 4.062 | 3.792 | 4.925 | 2.437 | 2.488 | 2.929 | 1.625 | 1.304 |

*Sin dato.

Comuna de Valparaíso

| | | | | | | | | | |
|----|-------|-------|-------|-------|-------|-------|-----|----|----|
| 0 | 5.111 | 2.638 | 2.473 | 4.979 | 2.568 | 2.411 | 132 | 70 | 62 |
| 1 | 4.405 | 2.217 | 2.188 | 4.291 | 2.161 | 2.130 | 114 | 56 | 58 |
| 2 | 5.087 | 2.558 | 2.529 | 4.942 | 2.479 | 2.463 | 145 | 79 | 66 |
| 3 | 5.171 | 2.613 | 2.558 | 5.027 | 2.537 | 2.490 | 144 | 76 | 68 |
| 4 | 5.010 | 2.516 | 2.494 | 4.865 | 2.436 | 2.429 | 145 | 80 | 65 |
| 5 | 5.072 | 2.557 | 2.515 | 4.916 | 2.472 | 2.444 | 156 | 85 | 71 |
| 6 | 5.051 | 2.497 | 2.554 | 4.915 | 2.425 | 2.490 | 136 | 72 | 64 |
| 7 | 5.339 | 2.649 | 2.690 | 5.210 | 2.586 | 2.624 | 129 | 63 | 66 |
| 8 | 4.825 | 2.434 | 2.391 | 4.671 | 2.347 | 2.324 | 154 | 87 | 67 |
| 9 | 4.345 | 2.140 | 2.205 | 4.216 | 2.069 | 2.147 | 129 | 71 | 58 |
| 10 | 4.420 | 2.101 | 2.319 | 4.308 | 2.045 | 2.263 | 112 | 56 | 56 |
| 11 | 4.325 | 2.105 | 2.220 | 4.217 | 2.056 | 2.161 | 108 | 49 | 59 |
| 12 | 4.616 | 2.302 | 2.314 | 4.483 | 2.233 | 2.250 | 133 | 69 | 64 |
| 13 | 3.737 | 1.803 | 1.934 | 3.643 | 1.750 | 1.893 | 94 | 53 | 41 |
| 14 | 3.943 | 1.857 | 2.086 | 3.852 | 1.813 | 2.039 | 91 | 44 | 47 |
| 15 | 3.744 | 1.745 | 1.989 | 3.650 | 1.699 | 1.951 | 94 | 46 | 48 |
| 16 | 4.070 | 1.949 | 2.121 | 3.986 | 1.911 | 2.075 | 84 | 38 | 46 |
| 17 | 4.310 | 2.088 | 2.222 | 4.207 | 2.037 | 2.170 | 103 | 51 | 52 |
| 18 | 4.451 | 1.997 | 2.454 | 4.346 | 1.939 | 2.407 | 105 | 58 | 47 |
| 19 | 4.083 | 1.770 | 2.313 | 3.988 | 1.718 | 2.270 | 95 | 52 | 43 |
| 20 | 4.745 | 2.031 | 2.714 | 4.655 | 1.998 | 2.657 | 90 | 33 | 57 |
| 21 | 4.538 | 2.058 | 2.480 | 4.477 | 2.030 | 2.447 | 61 | 28 | 33 |
| 22 | 5.050 | 2.305 | 2.745 | 4.946 | 2.244 | 2.702 | 104 | 61 | 43 |
| 23 | 4.615 | 2.120 | 2.495 | 4.525 | 2.074 | 2.451 | 90 | 46 | 44 |
| 24 | 4.381 | 1.992 | 2.389 | 4.304 | 1.950 | 2.354 | 77 | 42 | 35 |
| 25 | 4.101 | 1.795 | 2.306 | 4.039 | 1.761 | 2.278 | 62 | 34 | 28 |
| 26 | 4.048 | 1.804 | 2.244 | 3.964 | 1.756 | 2.208 | 84 | 48 | 36 |
| 27 | 3.513 | 1.618 | 1.895 | 3.427 | 1.576 | 1.851 | 86 | 42 | 44 |
| 28 | 4.073 | 1.875 | 2.198 | 4.005 | 1.841 | 2.164 | 68 | 34 | 34 |
| 29 | 2.958 | 1.429 | 1.529 | 2.900 | 1.397 | 1.503 | 58 | 32 | 26 |
| 30 | 4.398 | 1.949 | 2.449 | 4.309 | 1.897 | 2.412 | 89 | 52 | 37 |
| 31 | 2.543 | 1.217 | 1.326 | 2.494 | 1.195 | 1.299 | 49 | 22 | 27 |
| 32 | 3.693 | 1.685 | 2.008 | 3.612 | 1.636 | 1.976 | 81 | 49 | 32 |
| 33 | 2.755 | 1.314 | 1.441 | 2.703 | 1.287 | 1.416 | 52 | 27 | 25 |
| 34 | 2.839 | 1.354 | 1.485 | 2.775 | 1.319 | 1.456 | 64 | 35 | 29 |
| 35 | 3.084 | 1.321 | 1.763 | 3.024 | 1.286 | 1.738 | 60 | 35 | 25 |
| 36 | 3.257 | 1.452 | 1.805 | 3.188 | 1.417 | 1.771 | 69 | 35 | 34 |
| 37 | 2.700 | 1.233 | 1.467 | 2.649 | 1.207 | 1.442 | 51 | 26 | 25 |
| 38 | 3.803 | 1.675 | 2.128 | 3.716 | 1.635 | 2.081 | 87 | 40 | 47 |
| 39 | 2.826 | 1.286 | 1.540 | 2.785 | 1.269 | 1.516 | 41 | 17 | 24 |
| 40 | 4.026 | 1.749 | 2.277 | 3.969 | 1.714 | 2.255 | 57 | 35 | 22 |
| 41 | 1.964 | 1.027 | 937 | 1.935 | 1.005 | 930 | 29 | 22 | 7 |
| 42 | 3.415 | 1.688 | 1.727 | 3.354 | 1.646 | 1.708 | 61 | 42 | 19 |
| 43 | 2.179 | 1.111 | 1.068 | 2.146 | 1.090 | 1.056 | 33 | 21 | 12 |
| 44 | 2.131 | 1.081 | 1.050 | 2.102 | 1.062 | 1.040 | 29 | 19 | 10 |
| 45 | 2.701 | 1.146 | 1.555 | 2.664 | 1.123 | 1.541 | 37 | 23 | 14 |
| 46 | 2.243 | 1.069 | 1.174 | 2.210 | 1.047 | 1.163 | 33 | 22 | 11 |
| 47 | 1.749 | 837 | 912 | 1.727 | 822 | 905 | 22 | 15 | 7 |
| 48 | 2.770 | 1.289 | 1.481 | 2.729 | 1.270 | 1.459 | 41 | 19 | 22 |
| 49 | 1.879 | 929 | 950 | 1.840 | 909 | 931 | 39 | 20 | 19 |
| 50 | 2.923 | 1.121 | 1.802 | 2.877 | 1.098 | 1.779 | 46 | 23 | 23 |
| 51 | 1.544 | 783 | 761 | 1.523 | 766 | 757 | 21 | 17 | 4 |
| 52 | 2.581 | 1.280 | 1.301 | 2.538 | 1.256 | 1.282 | 43 | 24 | 19 |
| 53 | 1.401 | 727 | 674 | 1.370 | 707 | 663 | 31 | 20 | 11 |
| 54 | 1.715 | 823 | 892 | 1.692 | 810 | 882 | 23 | 13 | 10 |
| 55 | 1.602 | 693 | 909 | 1.577 | 682 | 895 | 25 | 11 | 14 |
| 56 | 1.759 | 843 | 911 | 1.735 | 836 | 899 | 24 | 12 | 12 |
| 57 | 1.185 | 629 | 556 | 1.164 | 619 | 545 | 21 | 10 | 11 |
| 58 | 1.652 | 715 | 937 | 1.627 | 702 | 925 | 25 | 13 | 12 |
| 59 | 1.019 | 476 | 543 | 1.007 | 470 | 537 | 12 | 6 | 6 |
| 60 | 2.311 | 847 | 1.464 | 2.278 | 830 | 1.448 | 33 | 17 | 16 |

Comuna de Valparaíso

(Continuación)

Cuadro Nº 1

POBLACION URBANA Y RURAL POR AÑOS DE EDAD Y SEXO

| EDAD AÑOS | TOTAL GENERAL | | | TOTAL URBANO | | | TOTAL RURAL | | |
|--------------|---------------|---------|---------|--------------|---------|---------|-------------|---------|---------|
| | Total | Hombres | Mujeres | Total | Hombres | Mujeres | Total | Hombres | Mujeres |
| 61 | 722 | 351 | 371 | 714 | 347 | 367 | 8 | 4 | 4 |
| 62 | 1.187 | 554 | 633 | 1.164 | 538 | 626 | 23 | 16 | 7 |
| 63 | 993 | 468 | 525 | 976 | 457 | 519 | 17 | 11 | 6 |
| 64 | 972 | 464 | 508 | 956 | 453 | 503 | 16 | 11 | 5 |
| 65 | 1.329 | 506 | 823 | 1.308 | 493 | 815 | 21 | 13 | 8 |
| 66 | 737 | 335 | 402 | 723 | 329 | 394 | 14 | 6 | 8 |
| 67 | 621 | 311 | 310 | 608 | 301 | 307 | 13 | 10 | 3 |
| 68 | 819 | 356 | 463 | 805 | 349 | 456 | 14 | 7 | 7 |
| 69 | 425 | 209 | 216 | 418 | 206 | 212 | 7 | 3 | 4 |
| 70 | 1.095 | 377 | 718 | 1.076 | 365 | 711 | 19 | 12 | 7 |
| 71 | 298 | 139 | 159 | 296 | 139 | 157 | 2 | — | 2 |
| 72 | 541 | 244 | 297 | 534 | 238 | 296 | 7 | 6 | 1 |
| 73 | 319 | 157 | 162 | 314 | 154 | 160 | 5 | 3 | 2 |
| 74 | 315 | 133 | 182 | 310 | 130 | 180 | 5 | 3 | 2 |
| 75 | 434 | 162 | 272 | 422 | 157 | 265 | 12 | 5 | 7 |
| 76 | 287 | 133 | 154 | 283 | 130 | 153 | 4 | 3 | 1 |
| 77 | 164 | 61 | 103 | 160 | 59 | 101 | 4 | 2 | 2 |
| 78 | 286 | 101 | 185 | 281 | 99 | 182 | 5 | 2 | 3 |
| 79 | 136 | 53 | 83 | 135 | 52 | 83 | 1 | 1 | — |
| 80 | 375 | 113 | 262 | 368 | 111 | 257 | 7 | 2 | 5 |
| 81 | 82 | 40 | 42 | 81 | 40 | 41 | 1 | — | 1 |
| 82 | 113 | 40 | 73 | 110 | 39 | 71 | 3 | 1 | 2 |
| 83 | 67 | 21 | 46 | 64 | 21 | 43 | 3 | — | 3 |
| 84 | 104 | 34 | 70 | 102 | 33 | 69 | 2 | 1 | 1 |
| 85 | 110 | 30 | 80 | 109 | 29 | 80 | 1 | 1 | — |
| 86 | 67 | 27 | 40 | 67 | 27 | 40 | — | — | — |
| 87 | 50 | 16 | 34 | 50 | 16 | 34 | — | — | — |
| 88 | 45 | 16 | 29 | 44 | 15 | 29 | 1 | 1 | — |
| 89 | 27 | 8 | 19 | 27 | 8 | 19 | — | — | — |
| 90 | 69 | 15 | 54 | 66 | 15 | 51 | 3 | — | 3 |
| 91 | 7 | 4 | 3 | 7 | 4 | 3 | — | — | — |
| 92 | 10 | 1 | 9 | 10 | 1 | 9 | — | — | — |
| 93 | 10 | 2 | 8 | 10 | 2 | 8 | — | — | — |
| 94 | 8 | — | 8 | 8 | — | 8 | — | — | — |
| 95 | 13 | 3 | 10 | 13 | 3 | 10 | — | — | — |
| 96 | 13 | 4 | 9 | 13 | 4 | 9 | — | — | — |
| 97 | 5 | 3 | 2 | 5 | 3 | 2 | — | — | — |
| 98 | 13 | 4 | 9 | 11 | 4 | 7 | 2 | — | 2 |
| 99 | 2 | 1 | 1 | 2 | 1 | 1 | — | — | — |
| 100 y más | 21 | 8 | 13 | 20 | 7 | 13 | 1 | 1 | — |
| *00 | 923 | 565 | 358 | 921 | 564 | 357 | 2 | 1 | 1 |
| TOTALES | 223.598 | 104.986 | 118.612 | 218.864 | 102.463 | 116.401 | 4.734 | 2.523 | 2.211 |

*Sin dato.

Comuna de Viña del Mar

| | | | | | | | | | |
|----|-------|-------|-------|-------|-------|-------|----|----|----|
| 0 | 2.191 | 1.127 | 1.064 | 2.154 | 1.110 | 1.044 | 37 | 17 | 20 |
| 1 | 1.834 | 888 | 946 | 1.809 | 877 | 932 | 25 | 11 | 14 |
| 2 | 2.078 | 1.042 | 1.036 | 2.052 | 1.030 | 1.022 | 26 | 12 | 14 |
| 3 | 2.160 | 1.101 | 1.059 | 2.130 | 1.086 | 1.044 | 30 | 15 | 15 |
| 4 | 2.100 | 983 | 1.117 | 2.066 | 960 | 1.106 | 34 | 23 | 11 |
| 5 | 2.128 | 1.048 | 1.080 | 2.097 | 1.031 | 1.066 | 31 | 17 | 14 |
| 6 | 1.978 | 1.001 | 977 | 1.943 | 976 | 967 | 35 | 25 | 10 |
| 7 | 2.099 | 1.039 | 1.060 | 2.057 | 1.017 | 1.040 | 42 | 22 | 20 |
| 8 | 1.970 | 973 | 997 | 1.941 | 961 | 980 | 29 | 12 | 17 |
| 9 | 1.809 | 877 | 932 | 1.774 | 862 | 912 | 35 | 15 | 20 |
| 10 | 1.821 | 876 | 945 | 1.796 | 865 | 931 | 25 | 11 | 14 |
| 11 | 1.714 | 874 | 840 | 1.689 | 855 | 834 | 25 | 19 | 6 |
| 12 | 1.770 | 855 | 915 | 1.740 | 838 | 902 | 30 | 17 | 13 |
| 13 | 1.429 | 672 | 757 | 1.412 | 666 | 746 | 17 | 6 | 11 |
| 14 | 1.447 | 691 | 756 | 1.426 | 683 | 743 | 21 | 8 | 13 |
| 15 | 1.390 | 623 | 767 | 1.359 | 607 | 752 | 31 | 16 | 15 |
| 16 | 1.633 | 733 | 900 | 1.617 | 723 | 894 | 16 | 10 | 6 |
| 17 | 1.755 | 789 | 966 | 1.730 | 772 | 958 | 25 | 17 | 8 |
| 18 | 1.922 | 829 | 1.093 | 1.897 | 814 | 1.083 | 25 | 15 | 10 |
| 19 | 1.957 | 913 | 1.044 | 1.928 | 898 | 1.030 | 29 | 15 | 14 |
| 20 | 1.938 | 774 | 1.164 | 1.924 | 768 | 1.158 | 14 | 8 | 6 |
| 21 | 1.919 | 813 | 1.106 | 1.907 | 806 | 1.101 | 12 | 7 | 5 |
| 22 | 2.070 | 912 | 1.153 | 2.058 | 903 | 1.155 | 12 | 9 | 3 |
| 23 | 1.902 | 812 | 1.090 | 1.879 | 795 | 1.084 | 23 | 17 | 6 |
| 24 | 1.882 | 776 | 1.106 | 1.854 | 761 | 1.093 | 28 | 15 | 13 |
| 25 | 1.701 | 666 | 1.035 | 1.685 | 658 | 1.027 | 16 | 8 | 8 |
| 26 | 1.697 | 723 | 974 | 1.683 | 714 | 969 | 14 | 9 | 5 |
| 27 | 1.486 | 626 | 840 | 1.454 | 620 | 834 | 12 | 6 | 6 |

Comuna de Viña del Mar

(Continuación)

Cuadro Nº 1

| POBLACION URBANA Y RURAL POR AÑOS DE EDAD Y SEXO | | | | | | | | | |
|--|---------------|---------|---------|--------------|---------|---------|-------------|---------|---------|
| EDAD AÑOS | TOTAL GENERAL | | | TOTAL URBANO | | | TOTAL RURAL | | |
| | Total | Hombres | Mujeres | Total | Hombres | Mujeres | Total | Hombres | Mujeres |
| 28 | 1.660 | 679 | 981 | 1.647 | 674 | 973 | 13 | 5 | 8 |
| 29 | 1.262 | 550 | 712 | 1.253 | 543 | 710 | 9 | 7 | 2 |
| 30 | 1.842 | 791 | 1.051 | 1.819 | 781 | 1.038 | 23 | 10 | 13 |
| 31 | 1.054 | 480 | 574 | 1.047 | 475 | 572 | 7 | 5 | 2 |
| 32 | 1.569 | 685 | 884 | 1.549 | 671 | 878 | 20 | 14 | 6 |
| 33 | 1.144 | 639 | 605 | 1.135 | 534 | 601 | 9 | 5 | 4 |
| 34 | 1.176 | 525 | 651 | 1.163 | 516 | 647 | 13 | 9 | 4 |
| 35 | 1.286 | 521 | 765 | 1.277 | 512 | 765 | 9 | 9 | — |
| 36 | 1.388 | 578 | 810 | 1.374 | 567 | 807 | 14 | 11 | 3 |
| 37 | 1.162 | 520 | 642 | 1.147 | 514 | 633 | 15 | 6 | 9 |
| 38 | 1.521 | 657 | 864 | 1.508 | 649 | 859 | 13 | 8 | 5 |
| 39 | 1.214 | 558 | 656 | 1.206 | 554 | 652 | 8 | 4 | 4 |
| 40 | 1.637 | 652 | 985 | 1.610 | 632 | 978 | 27 | 20 | 7 |
| 41 | 792 | 392 | 400 | 785 | 386 | 399 | 7 | 6 | 1 |
| 42 | 1.345 | 638 | 707 | 1.329 | 627 | 702 | 16 | 11 | 5 |
| 43 | 887 | 448 | 439 | 880 | 444 | 436 | 7 | 4 | 3 |
| 44 | 849 | 392 | 457 | 837 | 389 | 448 | 12 | 3 | 9 |
| 45 | 1.104 | 455 | 649 | 1.089 | 449 | 640 | 15 | 6 | 9 |
| 46 | 957 | 423 | 534 | 945 | 418 | 527 | 12 | 5 | 7 |
| 47 | 723 | 340 | 383 | 712 | 335 | 377 | 11 | 5 | 6 |
| 48 | 1.067 | 450 | 617 | 1.052 | 439 | 613 | 15 | 11 | 4 |
| 49 | 726 | 333 | 393 | 717 | 328 | 389 | 9 | 5 | 4 |
| 50 | 1.223 | 490 | 733 | 1.204 | 476 | 728 | 19 | 14 | 5 |
| 51 | 616 | 306 | 310 | 609 | 302 | 307 | 7 | 4 | 3 |
| 52 | 999 | 460 | 539 | 986 | 453 | 533 | 13 | 7 | 6 |
| 53 | 526 | 245 | 281 | 518 | 237 | 281 | 8 | 8 | — |
| 54 | 652 | 285 | 367 | 645 | 283 | 362 | 7 | 2 | 5 |
| 55 | 665 | 272 | 393 | 655 | 267 | 388 | 10 | 5 | 5 |
| 56 | 705 | 321 | 384 | 695 | 314 | 381 | 10 | 7 | 3 |
| 57 | 471 | 226 | 245 | 469 | 224 | 245 | 2 | 2 | — |
| 58 | 634 | 284 | 350 | 629 | 280 | 349 | 5 | 4 | 1 |
| 59 | 372 | 165 | 207 | 369 | 163 | 206 | 3 | 2 | 1 |
| 60 | 958 | 340 | 618 | 947 | 332 | 615 | 11 | 8 | 3 |
| 61 | 314 | 143 | 171 | 309 | 139 | 170 | 5 | 4 | 1 |
| 62 | 498 | 222 | 276 | 491 | 217 | 274 | 7 | 5 | 2 |
| 63 | 392 | 169 | 223 | 390 | 167 | 223 | 2 | 2 | — |
| 64 | 381 | 167 | 214 | 377 | 164 | 213 | 4 | 3 | 1 |
| 65 | 531 | 222 | 309 | 522 | 214 | 308 | 9 | 8 | 1 |
| 66 | 306 | 133 | 173 | 300 | 128 | 172 | 6 | 5 | 1 |
| 67 | 271 | 121 | 150 | 270 | 121 | 149 | 1 | — | 1 |
| 68 | 355 | 153 | 202 | 352 | 150 | 202 | 3 | 3 | — |
| 69 | 201 | 89 | 112 | 199 | 87 | 112 | 2 | 2 | — |
| 70 | 470 | 156 | 314 | 460 | 150 | 310 | 10 | 6 | 4 |
| 71 | 124 | 57 | 67 | 124 | 57 | 67 | — | — | — |
| 72 | 284 | 132 | 152 | 280 | 130 | 150 | 4 | 2 | 2 |
| 73 | 165 | 81 | 84 | 164 | 81 | 83 | 1 | — | 1 |
| 74 | 145 | 57 | 88 | 144 | 57 | 87 | 1 | — | 1 |
| 75 | 202 | 78 | 124 | 201 | 77 | 124 | 1 | 1 | — |
| 76 | 132 | 48 | 84 | 132 | 48 | 84 | — | — | — |
| 77 | 79 | 36 | 43 | 79 | 36 | 43 | — | — | — |
| 78 | 125 | 39 | 86 | 125 | 39 | 86 | — | — | — |
| 79 | 91 | 27 | 64 | 89 | 26 | 63 | 2 | 1 | 1 |
| 80 | 157 | 45 | 112 | 154 | 43 | 111 | 3 | 2 | 1 |
| 81 | 41 | 18 | 23 | 41 | 18 | 23 | — | — | — |
| 82 | 59 | 25 | 34 | 59 | 25 | 34 | — | — | — |
| 83 | 50 | 18 | 32 | 49 | 17 | 32 | 1 | 1 | — |
| 84 | 45 | 17 | 28 | 45 | 17 | 28 | — | — | — |
| 85 | 42 | 11 | 31 | 42 | 11 | 31 | — | — | — |
| 86 | 39 | 12 | 27 | 39 | 12 | 27 | — | — | — |
| 87 | 25 | 8 | 17 | 25 | 8 | 17 | — | — | — |
| 88 | 16 | 7 | 9 | 16 | 7 | 9 | — | — | — |
| 89 | 20 | 4 | 16 | 20 | 4 | 16 | — | — | — |
| 90 | 24 | 5 | 19 | 23 | 5 | 18 | 1 | — | 1 |
| 91 | 7 | 1 | 6 | 7 | 1 | 6 | — | — | — |
| 92 | 7 | 2 | 5 | 7 | 2 | 5 | — | — | — |
| 93 | 5 | — | 5 | 5 | — | 5 | — | — | — |
| 94 | 6 | 5 | 1 | 6 | 5 | 1 | — | — | — |
| 95 | 7 | 3 | 4 | 7 | 3 | 4 | — | — | — |
| 96 | 4 | 1 | 3 | 4 | 1 | 3 | — | — | — |
| 97 | 4 | 1 | 3 | 4 | 1 | 3 | — | — | — |
| 98 | 3 | — | 3 | 3 | — | 3 | — | — | — |
| 100 y más | 5 | — | 5 | 5 | — | 5 | — | — | — |
| *00 | 330 | 164 | 166 | 321 | 160 | 161 | 9 | 4 | 5 |
| TOTALES | 91.908 | 41.513 | 50.395 | 90.758 | 40.850 | 49.908 | 1.150 | 663 | 487 |

*Sin dato.

POBLACION URBANA Y RURAL POR AÑOS DE EDAD Y SEXO

| EDAD AÑOS | TOTAL GENERAL | | | TOTAL URBANO | | | TOTAL RURAL | | |
|--------------|---------------|---------|---------|--------------|---------|---------|-------------|---------|---------|
| | Total | Hombres | Mujeres | Total | Hombres | Mujeres | Total | Hombres | Mujeres |
| 0 | 538 | 279 | 259 | 263 | 142 | 121 | 275 | 137 | 138 |
| 1 | 440 | 223 | 217 | 207 | 107 | 100 | 233 | 116 | 117 |
| 2 | 521 | 257 | 264 | 272 | 147 | 125 | 249 | 110 | 139 |
| 3 | 566 | 302 | 264 | 300 | 164 | 136 | 266 | 138 | 128 |
| 4 | 555 | 275 | 280 | 252 | 133 | 119 | 303 | 142 | 161 |
| 5 | 569 | 295 | 274 | 264 | 127 | 137 | 305 | 168 | 137 |
| 6 | 553 | 275 | 278 | 270 | 132 | 138 | 283 | 143 | 140 |
| 7 | 575 | 282 | 293 | 304 | 150 | 154 | 271 | 132 | 139 |
| 8 | 519 | 259 | 260 | 248 | 128 | 120 | 271 | 131 | 140 |
| 9 | 473 | 231 | 242 | 253 | 120 | 133 | 220 | 111 | 109 |
| 10 | 522 | 224 | 298 | 246 | 99 | 147 | 276 | 125 | 151 |
| 11 | 493 | 252 | 241 | 270 | 129 | 141 | 223 | 123 | 100 |
| 12 | 544 | 288 | 256 | 267 | 133 | 134 | 277 | 155 | 122 |
| 13 | 410 | 194 | 216 | 224 | 90 | 134 | 186 | 104 | 82 |
| 14 | 429 | 195 | 234 | 245 | 102 | 143 | 184 | 93 | 91 |
| 15 | 386 | 179 | 207 | 228 | 97 | 131 | 158 | 82 | 76 |
| 16 | 423 | 221 | 202 | 232 | 107 | 125 | 191 | 114 | 77 |
| 17 | 416 | 223 | 193 | 221 | 99 | 122 | 195 | 124 | 71 |
| 18 | 419 | 212 | 207 | 230 | 108 | 122 | 189 | 104 | 85 |
| 19 | 336 | 153 | 183 | 198 | 77 | 121 | 138 | 76 | 62 |
| 20 | 337 | 125 | 212 | 180 | 58 | 122 | 157 | 67 | 90 |
| 21 | 323 | 156 | 167 | 177 | 78 | 99 | 146 | 78 | 68 |
| 22 | 417 | 220 | 197 | 206 | 98 | 108 | 211 | 122 | 89 |
| 23 | 372 | 186 | 186 | 208 | 99 | 109 | 164 | 87 | 77 |
| 24 | 348 | 171 | 177 | 199 | 84 | 115 | 149 | 87 | 62 |
| 25 | 360 | 176 | 184 | 207 | 98 | 109 | 153 | 78 | 75 |
| 26 | 323 | 153 | 170 | 181 | 86 | 95 | 142 | 67 | 75 |
| 27 | 313 | 166 | 147 | 168 | 85 | 83 | 145 | 81 | 64 |
| 28 | 319 | 153 | 166 | 184 | 84 | 100 | 135 | 69 | 66 |
| 29 | 243 | 108 | 135 | 143 | 61 | 82 | 100 | 47 | 53 |
| 30 | 347 | 167 | 180 | 177 | 82 | 95 | 170 | 85 | 85 |
| 31 | 212 | 110 | 102 | 129 | 65 | 64 | 83 | 45 | 38 |
| 32 | 304 | 143 | 161 | 178 | 74 | 104 | 126 | 69 | 57 |
| 33 | 259 | 125 | 134 | 151 | 69 | 82 | 108 | 56 | 52 |
| 34 | 227 | 118 | 109 | 137 | 63 | 74 | 90 | 55 | 35 |
| 35 | 285 | 133 | 152 | 146 | 66 | 80 | 139 | 67 | 72 |
| 36 | 291 | 146 | 145 | 168 | 80 | 88 | 123 | 66 | 57 |
| 37 | 266 | 142 | 124 | 144 | 67 | 77 | 122 | 75 | 47 |
| 38 | 290 | 127 | 163 | 153 | 66 | 87 | 137 | 61 | 76 |
| 39 | 226 | 101 | 125 | 140 | 59 | 81 | 86 | 42 | 44 |
| 40 | 314 | 150 | 164 | 155 | 68 | 87 | 159 | 82 | 77 |
| 41 | 168 | 87 | 81 | 84 | 37 | 47 | 84 | 50 | 34 |
| 42 | 317 | 174 | 143 | 170 | 84 | 86 | 147 | 90 | 57 |
| 43 | 177 | 103 | 74 | 101 | 56 | 45 | 76 | 47 | 29 |
| 44 | 194 | 100 | 94 | 101 | 48 | 53 | 93 | 52 | 41 |
| 45 | 234 | 118 | 116 | 137 | 62 | 75 | 97 | 56 | 41 |
| 46 | 232 | 125 | 107 | 117 | 59 | 58 | 115 | 66 | 49 |
| 47 | 170 | 84 | 86 | 107 | 51 | 56 | 63 | 33 | 30 |
| 48 | 251 | 116 | 135 | 129 | 46 | 83 | 122 | 70 | 52 |
| 49 | 150 | 75 | 75 | 93 | 42 | 51 | 57 | 33 | 24 |
| 50 | 290 | 132 | 158 | 172 | 73 | 99 | 118 | 59 | 59 |
| 51 | 148 | 73 | 75 | 91 | 47 | 44 | 57 | 26 | 31 |
| 52 | 257 | 128 | 129 | 142 | 60 | 82 | 115 | 68 | 47 |
| 53 | 137 | 72 | 65 | 82 | 44 | 38 | 55 | 28 | 27 |
| 54 | 159 | 75 | 84 | 91 | 39 | 52 | 68 | 36 | 32 |
| 55 | 169 | 75 | 94 | 92 | 36 | 56 | 77 | 39 | 38 |
| 56 | 168 | 78 | 90 | 92 | 40 | 53 | 75 | 38 | 37 |
| 57 | 121 | 63 | 58 | 69 | 30 | 39 | 52 | 33 | 19 |
| 58 | 173 | 82 | 91 | 90 | 43 | 47 | 83 | 39 | 44 |
| 59 | 115 | 58 | 57 | 68 | 38 | 30 | 47 | 20 | 27 |
| 60 | 283 | 120 | 163 | 157 | 57 | 100 | 126 | 63 | 63 |
| 61 | 105 | 57 | 48 | 69 | 36 | 33 | 36 | 21 | 15 |
| 62 | 140 | 80 | 60 | 93 | 47 | 46 | 47 | 33 | 14 |
| 63 | 106 | 60 | 46 | 50 | 26 | 24 | 56 | 34 | 22 |
| 64 | 127 | 66 | 61 | 85 | 39 | 49 | 39 | 27 | 12 |
| 65 | 145 | 65 | 80 | 96 | 42 | 54 | 49 | 23 | 26 |
| 66 | 117 | 50 | 67 | 71 | 28 | 43 | 46 | 22 | 24 |
| 67 | 91 | 54 | 37 | 59 | 38 | 21 | 32 | 16 | 16 |
| 68 | 101 | 58 | 43 | 66 | 35 | 31 | 35 | 23 | 12 |
| 69 | 49 | 28 | 21 | 35 | 18 | 17 | 14 | 10 | 4 |
| 70 | 138 | 60 | 78 | 84 | 34 | 50 | 54 | 26 | 28 |
| 71 | 42 | 22 | 20 | 25 | 14 | 11 | 17 | 8 | 9 |
| 72 | 63 | 36 | 32 | 43 | 20 | 23 | 25 | 16 | 9 |
| 73 | 62 | 34 | 28 | 36 | 14 | 22 | 26 | 20 | 6 |
| 74 | 51 | 24 | 27 | 32 | 13 | 19 | 19 | 11 | 8 |
| 75 | 80 | 29 | 51 | 53 | 21 | 32 | 27 | 8 | 19 |
| 76 | 47 | 27 | 20 | 32 | 17 | 15 | 15 | 10 | 5 |

Comuna de Limache

(Continuación)

Cuadro Nº 1

POBLACION URBANA Y RURAL POR AÑOS DE EDAD Y SEXO

| EDAD AÑOS | TOTAL GENERAL | | | TOTAL URBANO | | | TOTAL RURAL | | |
|--------------|---------------|---------|---------|--------------|---------|---------|-------------|---------|---------|
| | Total | Hombres | Mujeres | Total | Hombres | Mujeres | Total | Hombres | Mujeres |
| 77 | 19 | 8 | 11 | 10 | 3 | 7 | 9 | 5 | 4 |
| 78 | 52 | 24 | 28 | 29 | 10 | 19 | 23 | 14 | 9 |
| 79 | 17 | 10 | 7 | 14 | 8 | 6 | 3 | 2 | 1 |
| 80 | 56 | 17 | 39 | 31 | 7 | 24 | 25 | 10 | 15 |
| 81 | 9 | 5 | 4 | 8 | 5 | 3 | 1 | — | 1 |
| 82 | 20 | 7 | 13 | 15 | 4 | 11 | 5 | 3 | 2 |
| 83 | 6 | 5 | 1 | 4 | 4 | — | 2 | 1 | 1 |
| 84 | 14 | 6 | 8 | 10 | 4 | 6 | 4 | 2 | 2 |
| 85 | 14 | 4 | 10 | 9 | 1 | 8 | 5 | 3 | 2 |
| 86 | 12 | 7 | 5 | 7 | 5 | 2 | 5 | 2 | 3 |
| 87 | 7 | 2 | 5 | 5 | — | 5 | 2 | 2 | — |
| 88 | 8 | 4 | 4 | 6 | 3 | 3 | 2 | 1 | 1 |
| 89 | 8 | 4 | 4 | 6 | 2 | 4 | 2 | 2 | — |
| 90 | 20 | 9 | 11 | 12 | 4 | 8 | 8 | 5 | 3 |
| 91 | 1 | — | 1 | 1 | — | 1 | — | — | — |
| 92 | 5 | 3 | 2 | 3 | 1 | 2 | 2 | 2 | — |
| 94 | 2 | — | 2 | 2 | — | 2 | — | — | — |
| 96 | 3 | 3 | — | 2 | 2 | — | 1 | 1 | — |
| 97 | 1 | — | 1 | 1 | — | 1 | — | — | — |
| 98 | 3 | — | 3 | 1 | — | 1 | 2 | — | 2 |
| 99 | 1 | 1 | — | 1 | 1 | — | — | — | — |
| 100 y más | 6 | 1 | 5 | 1 | 1 | — | 5 | — | 5 |
| *00 | 10 | 10 | — | 2 | 2 | — | 8 | 8 | — |
| TOTALES | 21.739 | 10.713 | 11.026 | 11.823 | 5.482 | 6.341 | 9.916 | 5.231 | 4.685 |

*Sin dato.

Comuna de Quilpué

| | | | | | | | | | |
|----|-----|-----|-----|-----|-----|-----|-----|-----|----|
| 0 | 682 | 345 | 337 | 519 | 259 | 260 | 163 | 86 | 77 |
| 1 | 599 | 302 | 297 | 443 | 214 | 229 | 156 | 88 | 68 |
| 2 | 701 | 340 | 361 | 541 | 263 | 278 | 160 | 77 | 83 |
| 3 | 709 | 358 | 351 | 520 | 260 | 260 | 189 | 98 | 91 |
| 4 | 699 | 357 | 342 | 542 | 267 | 275 | 157 | 90 | 67 |
| 5 | 711 | 356 | 355 | 538 | 265 | 273 | 173 | 91 | 82 |
| 6 | 724 | 368 | 356 | 559 | 283 | 276 | 165 | 85 | 80 |
| 7 | 756 | 374 | 382 | 546 | 255 | 291 | 210 | 119 | 91 |
| 8 | 680 | 352 | 328 | 512 | 259 | 253 | 168 | 93 | 75 |
| 9 | 658 | 345 | 313 | 488 | 254 | 234 | 170 | 91 | 79 |
| 10 | 618 | 314 | 304 | 454 | 222 | 232 | 164 | 92 | 72 |
| 11 | 567 | 280 | 287 | 423 | 194 | 229 | 144 | 86 | 58 |
| 12 | 586 | 275 | 311 | 443 | 196 | 247 | 143 | 79 | 64 |
| 13 | 453 | 212 | 241 | 342 | 151 | 191 | 111 | 61 | 50 |
| 14 | 512 | 266 | 246 | 402 | 208 | 194 | 110 | 58 | 52 |
| 15 | 422 | 199 | 223 | 322 | 147 | 175 | 100 | 52 | 48 |
| 16 | 479 | 222 | 257 | 384 | 167 | 217 | 95 | 55 | 40 |
| 17 | 504 | 253 | 251 | 403 | 199 | 204 | 101 | 54 | 47 |
| 18 | 525 | 238 | 287 | 441 | 187 | 254 | 84 | 51 | 33 |
| 19 | 453 | 174 | 279 | 349 | 122 | 227 | 104 | 52 | 52 |
| 20 | 453 | 176 | 277 | 346 | 123 | 223 | 107 | 53 | 54 |
| 21 | 422 | 189 | 233 | 339 | 142 | 197 | 83 | 47 | 36 |
| 22 | 488 | 244 | 244 | 381 | 191 | 190 | 107 | 53 | 54 |
| 23 | 479 | 221 | 258 | 388 | 169 | 219 | 91 | 52 | 39 |
| 24 | 423 | 193 | 230 | 348 | 149 | 199 | 75 | 44 | 31 |
| 25 | 392 | 174 | 218 | 306 | 132 | 174 | 86 | 42 | 44 |
| 26 | 397 | 166 | 231 | 319 | 126 | 193 | 78 | 40 | 38 |
| 27 | 366 | 161 | 205 | 281 | 118 | 163 | 85 | 43 | 42 |
| 28 | 417 | 177 | 240 | 338 | 145 | 193 | 79 | 32 | 47 |
| 29 | 301 | 140 | 161 | 243 | 106 | 137 | 58 | 34 | 24 |
| 30 | 408 | 189 | 219 | 326 | 143 | 183 | 82 | 46 | 36 |
| 31 | 254 | 126 | 128 | 191 | 89 | 102 | 63 | 37 | 26 |
| 32 | 418 | 196 | 222 | 346 | 159 | 187 | 72 | 37 | 35 |
| 33 | 270 | 129 | 141 | 211 | 98 | 113 | 59 | 31 | 28 |
| 34 | 279 | 125 | 154 | 223 | 94 | 129 | 56 | 31 | 25 |
| 35 | 333 | 133 | 200 | 263 | 97 | 166 | 70 | 36 | 34 |
| 36 | 346 | 155 | 191 | 276 | 122 | 154 | 70 | 33 | 37 |
| 37 | 287 | 118 | 169 | 229 | 92 | 137 | 58 | 26 | 32 |
| 38 | 410 | 166 | 244 | 324 | 120 | 204 | 86 | 46 | 40 |
| 39 | 308 | 139 | 169 | 242 | 98 | 144 | 66 | 41 | 25 |
| 40 | 390 | 186 | 204 | 317 | 139 | 178 | 73 | 47 | 26 |
| 41 | 217 | 113 | 104 | 165 | 81 | 84 | 52 | 32 | 20 |
| 42 | 411 | 219 | 192 | 313 | 158 | 155 | 98 | 61 | 37 |
| 43 | 238 | 117 | 121 | 197 | 96 | 101 | 41 | 21 | 20 |
| 44 | 247 | 134 | 113 | 190 | 99 | 91 | 57 | 35 | 22 |
| 45 | 324 | 169 | 155 | 249 | 127 | 122 | 75 | 42 | 33 |

Comuna de Quilpué

(Continuación)

Cuadro Nº 1

POBLACION URBANA Y RURAL POR AÑOS DE EDAD Y SEXO

| EDAD AÑOS | TOTAL GENERAL | | | TOTAL URBANO | | | TOTAL RURAL | | |
|--------------|---------------|---------|---------|--------------|---------|---------|-------------|---------|---------|
| | Total | Hombres | Mujeres | Total | Hombres | Mujeres | Total | Hombres | Mujeres |
| 46 | 260 | 113 | 147 | 211 | 87 | 124 | 49 | 26 | 23 |
| 47 | 212 | 114 | 98 | 169 | 87 | 82 | 43 | 27 | 16 |
| 48 | 292 | 138 | 154 | 231 | 105 | 126 | 61 | 33 | 28 |
| 49 | 230 | 110 | 120 | 180 | 86 | 94 | 50 | 24 | 26 |
| 50 | 337 | 160 | 177 | 261 | 115 | 146 | 76 | 45 | 31 |
| 51 | 164 | 94 | 70 | 124 | 71 | 53 | 40 | 23 | 17 |
| 52 | 265 | 152 | 113 | 216 | 118 | 98 | 49 | 34 | 15 |
| 53 | 164 | 83 | 81 | 130 | 65 | 65 | 34 | 18 | 16 |
| 54 | 160 | 88 | 72 | 123 | 67 | 56 | 37 | 21 | 16 |
| 55 | 185 | 94 | 91 | 135 | 64 | 71 | 50 | 30 | 20 |
| 56 | 170 | 77 | 93 | 142 | 62 | 80 | 28 | 15 | 13 |
| 57 | 137 | 67 | 70 | 109 | 55 | 54 | 28 | 12 | 16 |
| 58 | 207 | 98 | 109 | 157 | 74 | 83 | 50 | 24 | 26 |
| 59 | 105 | 53 | 52 | 90 | 44 | 46 | 15 | 9 | 6 |
| 60 | 260 | 107 | 153 | 207 | 76 | 131 | 53 | 31 | 22 |
| 61 | 78 | 39 | 39 | 60 | 26 | 34 | 18 | 13 | 5 |
| 62 | 146 | 86 | 60 | 114 | 63 | 51 | 32 | 23 | 9 |
| 63 | 105 | 49 | 56 | 84 | 35 | 49 | 21 | 14 | 7 |
| 64 | 121 | 65 | 56 | 86 | 42 | 44 | 35 | 23 | 12 |
| 65 | 134 | 61 | 73 | 105 | 42 | 63 | 29 | 19 | 10 |
| 66 | 110 | 55 | 55 | 81 | 36 | 45 | 29 | 19 | 10 |
| 67 | 84 | 36 | 48 | 69 | 30 | 39 | 15 | 6 | 9 |
| 68 | 106 | 58 | 48 | 75 | 41 | 34 | 31 | 17 | 14 |
| 69 | 50 | 21 | 29 | 38 | 14 | 24 | 12 | 7 | 5 |
| 70 | 125 | 35 | 90 | 95 | 24 | 71 | 30 | 11 | 19 |
| 71 | 33 | 13 | 20 | 28 | 11 | 17 | 5 | 2 | 3 |
| 72 | 69 | 28 | 41 | 60 | 25 | 35 | 9 | 3 | 6 |
| 73 | 42 | 23 | 19 | 36 | 18 | 18 | 6 | 5 | 1 |
| 74 | 46 | 19 | 27 | 34 | 13 | 21 | 12 | 6 | 6 |
| 75 | 47 | 21 | 26 | 40 | 16 | 24 | 7 | 5 | 2 |
| 76 | 47 | 19 | 28 | 37 | 14 | 23 | 10 | 5 | 5 |
| 77 | 16 | 8 | 8 | 12 | 5 | 7 | 4 | 3 | 1 |
| 78 | 32 | 18 | 14 | 24 | 13 | 11 | 8 | 5 | 3 |
| 79 | 16 | 7 | 9 | 12 | 5 | 7 | 4 | 2 | 2 |
| 80 | 55 | 22 | 33 | 48 | 16 | 32 | 7 | 6 | 1 |
| 81 | 11 | 4 | 7 | 10 | 3 | 7 | 1 | 1 | — |
| 82 | 15 | 8 | 7 | 13 | 6 | 7 | 2 | 2 | — |
| 83 | 11 | 2 | 9 | 11 | 2 | 9 | — | — | — |
| 84 | 11 | 4 | 7 | 9 | 2 | 7 | 2 | 2 | — |
| 85 | 18 | 6 | 12 | 16 | 6 | 10 | 2 | — | 2 |
| 86 | 8 | 5 | 3 | 8 | 5 | 3 | — | — | — |
| 87 | 7 | 4 | 3 | 7 | 4 | 3 | — | — | — |
| 88 | 4 | 2 | 2 | 4 | 2 | 2 | — | — | — |
| 89 | 1 | 1 | — | 1 | 1 | — | — | — | — |
| 90 | 14 | 5 | 9 | 12 | 4 | 8 | 2 | 1 | 1 |
| 91 | 3 | 2 | 1 | 3 | 2 | 1 | — | — | — |
| 92 | 3 | 1 | 2 | 2 | 1 | 1 | 1 | — | 1 |
| 93 | 1 | 1 | — | 1 | 1 | — | — | — | — |
| 95 | 3 | 2 | 1 | 1 | 1 | — | 2 | 1 | 1 |
| 96 | 1 | 1 | — | 1 | 1 | — | — | — | — |
| 98 | 1 | 1 | — | 1 | 1 | — | — | — | — |
| 100 y más | 3 | 1 | 2 | 2 | — | 2 | 1 | 1 | — |
| *00 | 25 | 18 | 7 | 21 | 16 | 5 | 4 | 2 | 2 |
| TOTALES | 26.066 | 12.484 | 13.582 | 20.268 | 9.308 | 10.960 | 5.798 | 3.176 | 2.622 |

*Sin dato.

Comuna de Casablanca

| | | | | | | | | | |
|----|-----|-----|-----|----|----|----|-----|-----|-----|
| 0 | 324 | 151 | 173 | 70 | 35 | 35 | 254 | 116 | 138 |
| 1 | 240 | 118 | 122 | 61 | 29 | 32 | 179 | 89 | 90 |
| 2 | 311 | 146 | 165 | 73 | 27 | 46 | 238 | 119 | 119 |
| 3 | 311 | 153 | 158 | 70 | 38 | 32 | 241 | 115 | 126 |
| 4 | 288 | 141 | 147 | 58 | 28 | 30 | 230 | 113 | 117 |
| 5 | 323 | 159 | 164 | 68 | 36 | 32 | 255 | 123 | 132 |
| 6 | 287 | 123 | 144 | 57 | 26 | 31 | 210 | 97 | 113 |
| 7 | 336 | 168 | 168 | 71 | 36 | 35 | 265 | 132 | 133 |
| 8 | 294 | 144 | 150 | 55 | 26 | 29 | 239 | 118 | 121 |
| 9 | 260 | 127 | 133 | 60 | 24 | 36 | 200 | 103 | 97 |
| 10 | 268 | 124 | 144 | 55 | 26 | 29 | 213 | 98 | 115 |
| 11 | 243 | 122 | 121 | 48 | 25 | 23 | 195 | 97 | 98 |
| 12 | 301 | 136 | 165 | 65 | 32 | 33 | 236 | 104 | 132 |
| 13 | 232 | 122 | 110 | 46 | 23 | 23 | 186 | 99 | 87 |
| 14 | 219 | 126 | 93 | 60 | 33 | 27 | 159 | 93 | 66 |
| 15 | 195 | 103 | 92 | 45 | 26 | 19 | 150 | 77 | 73 |

Comuna de Casablanca

(Continuación)

Cuadro Nº 1

| EDAD AÑOS | TOTAL GENERAL | | | TOTAL URBANO | | | TOTAL RURAL | | |
|--------------|---------------|---------|---------|--------------|---------|---------|-------------|---------|---------|
| | Total | Hombres | Mujeres | Total | Hombres | Mujeres | Total | Hombres | Mujeres |
| 16 | 212 | 118 | 94 | 44 | 26 | 18 | 168 | 92 | 76 |
| 17 | 227 | 147 | 80 | 60 | 32 | 28 | 167 | 115 | 52 |
| 18 | 237 | 141 | 96 | 64 | 32 | 32 | 173 | 109 | 64 |
| 19 | 217 | 127 | 90 | 52 | 27 | 25 | 165 | 100 | 65 |
| 20 | 190 | 89 | 101 | 46 | 17 | 29 | 144 | 72 | 72 |
| 21 | 201 | 126 | 75 | 62 | 28 | 34 | 139 | 98 | 41 |
| 22 | 223 | 125 | 98 | 56 | 30 | 26 | 167 | 95 | 72 |
| 23 | 178 | 113 | 65 | 39 | 21 | 18 | 139 | 92 | 47 |
| 24 | 209 | 110 | 99 | 52 | 21 | 31 | 157 | 89 | 68 |
| 25 | 177 | 78 | 99 | 45 | 13 | 32 | 132 | 65 | 67 |
| 26 | 186 | 102 | 84 | 43 | 19 | 24 | 143 | 83 | 60 |
| 27 | 134 | 75 | 59 | 31 | 13 | 18 | 103 | 62 | 41 |
| 28 | 176 | 98 | 78 | 34 | 12 | 22 | 142 | 86 | 56 |
| 29 | 121 | 65 | 56 | 35 | 16 | 19 | 86 | 49 | 37 |
| 30 | 179 | 105 | 74 | 51 | 31 | 20 | 128 | 74 | 54 |
| 31 | 100 | 57 | 43 | 21 | 11 | 10 | 79 | 46 | 33 |
| 32 | 145 | 88 | 57 | 34 | 18 | 16 | 111 | 70 | 41 |
| 33 | 117 | 74 | 43 | 32 | 16 | 16 | 85 | 58 | 27 |
| 34 | 106 | 63 | 43 | 21 | 10 | 11 | 85 | 53 | 32 |
| 35 | 139 | 85 | 54 | 29 | 13 | 16 | 110 | 72 | 38 |
| 36 | 135 | 70 | 65 | 33 | 13 | 20 | 102 | 57 | 45 |
| 37 | 117 | 63 | 54 | 24 | 8 | 16 | 93 | 55 | 38 |
| 38 | 155 | 91 | 64 | 41 | 21 | 20 | 114 | 70 | 44 |
| 39 | 93 | 53 | 40 | 27 | 15 | 12 | 66 | 38 | 28 |
| 40 | 196 | 102 | 94 | 55 | 27 | 28 | 141 | 75 | 66 |
| 41 | 86 | 63 | 23 | 23 | 19 | 4 | 63 | 44 | 19 |
| 42 | 135 | 83 | 52 | 36 | 20 | 16 | 99 | 63 | 36 |
| 43 | 75 | 40 | 35 | 21 | 7 | 14 | 54 | 33 | 21 |
| 44 | 95 | 58 | 37 | 28 | 16 | 12 | 67 | 42 | 25 |
| 45 | 130 | 80 | 50 | 34 | 18 | 16 | 96 | 62 | 34 |
| 46 | 95 | 56 | 39 | 23 | 14 | 9 | 72 | 42 | 30 |
| 47 | 73 | 44 | 29 | 20 | 12 | 8 | 53 | 32 | 21 |
| 48 | 105 | 57 | 48 | 26 | 11 | 15 | 79 | 46 | 33 |
| 49 | 63 | 34 | 29 | 21 | 9 | 12 | 42 | 25 | 17 |
| 50 | 143 | 77 | 66 | 45 | 19 | 26 | 98 | 58 | 40 |
| 51 | 60 | 34 | 26 | 14 | 5 | 9 | 46 | 29 | 17 |
| 52 | 98 | 68 | 30 | 22 | 13 | 9 | 76 | 55 | 21 |
| 53 | 48 | 32 | 16 | 14 | 8 | 6 | 34 | 24 | 10 |
| 54 | 54 | 35 | 19 | 10 | 8 | 2 | 44 | 27 | 17 |
| 55 | 90 | 59 | 31 | 18 | 8 | 10 | 72 | 51 | 21 |
| 56 | 79 | 40 | 39 | 22 | 8 | 14 | 57 | 32 | 25 |
| 57 | 52 | 37 | 15 | 20 | 14 | 6 | 32 | 23 | 9 |
| 58 | 77 | 47 | 30 | 18 | 12 | 6 | 59 | 35 | 24 |
| 59 | 32 | 20 | 12 | 7 | 3 | 4 | 25 | 17 | 8 |
| 60 | 139 | 67 | 72 | 44 | 16 | 28 | 95 | 51 | 44 |
| 61 | 32 | 25 | 7 | 8 | 5 | 3 | 24 | 20 | 4 |
| 62 | 39 | 21 | 18 | 10 | 2 | 8 | 29 | 19 | 10 |
| 63 | 48 | 27 | 21 | 15 | 4 | 11 | 33 | 23 | 10 |
| 64 | 25 | 15 | 10 | 9 | 6 | 3 | 16 | 9 | 7 |
| 65 | 71 | 43 | 28 | 18 | 9 | 9 | 53 | 34 | 19 |
| 66 | 24 | 17 | 7 | 7 | 4 | 3 | 17 | 13 | 4 |
| 67 | 26 | 15 | 11 | 6 | 4 | 2 | 20 | 11 | 9 |
| 68 | 29 | 21 | 8 | 5 | 4 | 1 | 24 | 17 | 7 |
| 69 | 17 | 10 | 7 | 7 | 4 | 3 | 10 | 6 | 4 |
| 70 | 80 | 43 | 37 | 24 | 9 | 15 | 56 | 34 | 22 |
| 71 | 12 | 9 | 3 | 3 | 2 | 1 | 9 | 7 | 2 |
| 72 | 21 | 11 | 10 | 7 | 3 | 4 | 14 | 8 | 6 |
| 73 | 19 | 11 | 8 | 7 | 4 | 3 | 12 | 7 | 5 |
| 74 | 14 | 7 | 7 | 5 | 4 | 1 | 9 | 3 | 6 |
| 75 | 31 | 17 | 14 | 5 | 2 | 3 | 26 | 15 | 11 |
| 76 | 11 | 5 | 6 | 6 | 2 | 4 | 5 | 3 | 2 |
| 77 | 11 | 7 | 4 | 5 | 3 | 2 | 6 | 4 | 2 |
| 78 | 17 | 12 | 5 | 4 | 1 | 3 | 13 | 11 | 2 |
| 79 | 5 | 1 | 4 | 1 | 1 | — | 4 | — | 4 |
| 80 | 25 | 14 | 11 | 10 | 6 | 4 | 15 | 8 | 7 |
| 82 | 5 | 3 | 2 | 2 | 1 | 1 | 3 | 2 | 1 |
| 83 | 2 | — | 2 | — | — | — | 2 | — | 2 |
| 84 | 3 | 1 | 2 | — | — | — | 3 | 1 | 2 |
| 85 | 11 | 6 | 5 | 1 | — | 1 | 10 | 6 | 4 |
| 86 | 3 | 2 | 1 | 2 | 1 | 1 | 1 | 1 | — |
| 87 | 5 | 4 | 1 | 1 | — | 1 | 4 | 4 | — |
| 88 | 2 | — | 2 | — | — | — | 2 | — | 2 |
| 89 | 2 | 2 | — | — | — | — | 2 | 2 | — |
| 90 | 8 | 2 | 6 | 2 | — | 2 | 6 | 2 | 4 |
| 92 | 2 | 2 | — | — | — | — | 2 | 2 | — |
| 93 | 1 | — | 1 | — | — | — | 1 | — | 1 |
| 94 | 1 | — | 1 | — | — | — | 1 | — | 1 |

Comuna de Casablanca

(Continuación)

Cuadro Nº 1

| POBLACION URBANA Y RURAL POR AÑOS DE EDAD Y SEXO | | | | | | | | | |
|--|---------------|--------------|--------------|--------------|--------------|--------------|--------------|--------------|--------------|
| EDAD AÑOS | TOTAL GENERAL | | | TOTAL URBANO | | | TOTAL RURAL | | |
| | Total | Hombres | Mujeres | Total | Hombres | Mujeres | Total | Hombres | Mujeres |
| 95 | 1 | — | 1 | — | — | — | 1 | — | 1 |
| 96 | 2 | 1 | 1 | — | — | — | 2 | 1 | 1 |
| 98 | 1 | 1 | — | 1 | 1 | — | — | — | — |
| 99 | 1 | 1 | — | 1 | 1 | — | — | — | — |
| *00 | 20 | 10 | 10 | 2 | 1 | 1 | 18 | 9 | 9 |
| TOTALES | 10.938 | 5.925 | 5.013 | 2.633 | 1.284 | 1.349 | 8.305 | 4.641 | 3.664 |

*Sin dato.

Comuna de Algarrobo

| | | | | | | | | | |
|----|-----|----|----|----|----|----|----|----|----|
| 0 | 132 | 68 | 64 | 39 | 17 | 22 | 93 | 51 | 42 |
| 1 | 90 | 54 | 36 | 22 | 19 | 3 | 68 | 35 | 33 |
| 2 | 107 | 54 | 53 | 35 | 22 | 13 | 72 | 32 | 40 |
| 3 | 138 | 75 | 63 | 43 | 23 | 20 | 95 | 52 | 43 |
| 4 | 119 | 65 | 54 | 30 | 18 | 12 | 89 | 47 | 42 |
| 5 | 120 | 62 | 58 | 31 | 17 | 14 | 89 | 45 | 44 |
| 6 | 111 | 57 | 54 | 25 | 13 | 12 | 86 | 44 | 42 |
| 7 | 128 | 62 | 66 | 33 | 18 | 15 | 95 | 44 | 51 |
| 8 | 124 | 64 | 60 | 30 | 15 | 15 | 94 | 49 | 45 |
| 9 | 89 | 40 | 49 | 19 | 9 | 10 | 70 | 31 | 39 |
| 10 | 94 | 50 | 44 | 20 | 12 | 8 | 74 | 38 | 36 |
| 11 | 87 | 42 | 45 | 19 | 9 | 10 | 68 | 33 | 35 |
| 12 | 88 | 43 | 45 | 18 | 8 | 10 | 70 | 35 | 35 |
| 13 | 75 | 31 | 44 | 19 | 9 | 10 | 56 | 22 | 34 |
| 14 | 85 | 39 | 46 | 23 | 9 | 14 | 62 | 30 | 32 |
| 15 | 82 | 48 | 34 | 20 | 11 | 9 | 62 | 37 | 25 |
| 16 | 83 | 47 | 36 | 15 | 10 | 5 | 68 | 37 | 31 |
| 17 | 74 | 38 | 36 | 21 | 15 | 6 | 53 | 23 | 30 |
| 18 | 93 | 49 | 44 | 35 | 17 | 18 | 58 | 32 | 26 |
| 19 | 67 | 32 | 35 | 17 | 7 | 10 | 50 | 25 | 25 |
| 20 | 72 | 41 | 31 | 24 | 15 | 9 | 48 | 26 | 22 |
| 21 | 52 | 20 | 32 | 12 | 6 | 6 | 40 | 14 | 26 |
| 22 | 89 | 41 | 48 | 29 | 14 | 15 | 60 | 27 | 33 |
| 23 | 81 | 42 | 39 | 31 | 12 | 19 | 50 | 30 | 20 |
| 24 | 76 | 39 | 37 | 26 | 14 | 12 | 50 | 25 | 25 |
| 25 | 70 | 33 | 37 | 17 | 10 | 7 | 53 | 23 | 30 |
| 26 | 65 | 38 | 27 | 19 | 14 | 5 | 46 | 24 | 22 |
| 27 | 52 | 32 | 20 | 20 | 11 | 9 | 32 | 21 | 11 |
| 28 | 72 | 39 | 33 | 26 | 13 | 13 | 46 | 26 | 20 |
| 29 | 49 | 31 | 18 | 13 | 10 | 3 | 36 | 21 | 15 |
| 30 | 65 | 29 | 36 | 25 | 14 | 11 | 40 | 15 | 25 |
| 31 | 40 | 21 | 19 | 14 | 8 | 6 | 26 | 13 | 13 |
| 32 | 74 | 41 | 33 | 20 | 11 | 9 | 54 | 30 | 24 |
| 33 | 58 | 27 | 31 | 27 | 10 | 17 | 31 | 17 | 14 |
| 34 | 43 | 22 | 21 | 9 | 4 | 5 | 34 | 18 | 16 |
| 35 | 58 | 36 | 22 | 23 | 13 | 10 | 35 | 23 | 12 |
| 36 | 61 | 23 | 38 | 20 | 9 | 11 | 41 | 14 | 27 |
| 37 | 52 | 27 | 25 | 17 | 7 | 10 | 35 | 20 | 15 |
| 38 | 73 | 35 | 38 | 15 | 7 | 8 | 58 | 28 | 30 |
| 39 | 49 | 30 | 19 | 14 | 9 | 5 | 35 | 21 | 14 |
| 40 | 76 | 36 | 40 | 19 | 9 | 10 | 57 | 27 | 30 |
| 41 | 30 | 12 | 18 | 9 | 6 | 3 | 21 | 6 | 15 |
| 42 | 81 | 46 | 35 | 32 | 15 | 17 | 49 | 31 | 18 |
| 43 | 39 | 21 | 18 | 13 | 6 | 7 | 26 | 15 | 11 |
| 44 | 42 | 24 | 18 | 13 | 10 | 3 | 29 | 14 | 15 |
| 45 | 49 | 20 | 29 | 13 | 3 | 10 | 36 | 17 | 19 |
| 46 | 53 | 32 | 21 | 21 | 11 | 10 | 32 | 21 | 11 |
| 47 | 43 | 29 | 14 | 12 | 9 | 3 | 31 | 20 | 11 |
| 48 | 35 | 22 | 13 | 17 | 10 | 7 | 18 | 12 | 6 |
| 49 | 29 | 17 | 12 | 11 | 4 | 7 | 18 | 13 | 5 |
| 50 | 46 | 26 | 20 | 19 | 11 | 8 | 27 | 15 | 12 |
| 51 | 23 | 15 | 8 | 7 | 5 | 2 | 16 | 10 | 6 |
| 52 | 45 | 28 | 17 | 19 | 10 | 9 | 26 | 18 | 8 |
| 53 | 23 | 13 | 10 | 10 | 5 | 5 | 13 | 8 | 5 |
| 54 | 29 | 19 | 10 | 13 | 7 | 6 | 16 | 12 | 4 |
| 55 | 33 | 21 | 12 | 12 | 7 | 5 | 16 | 12 | 4 |
| 56 | 30 | 16 | 14 | 15 | 9 | 6 | 21 | 14 | 7 |
| 57 | 15 | 7 | 8 | 1 | — | 1 | 14 | 7 | 7 |
| 58 | 30 | 22 | 8 | 6 | 4 | 2 | 24 | 18 | 6 |
| 59 | 15 | 6 | 9 | 7 | 3 | 4 | 8 | 3 | 5 |
| 60 | 45 | 23 | 22 | 12 | 7 | 5 | 33 | 16 | 17 |
| 61 | 10 | 5 | 5 | 2 | 2 | — | 8 | 3 | 5 |
| 62 | 14 | 10 | 4 | 4 | 3 | 1 | 10 | 7 | 3 |
| 63 | 15 | 10 | 5 | 2 | 1 | 1 | 13 | 9 | 4 |

Comuna de Algarrobo

(Continuación)

Cuadro Nº 1

POBLACION URBANA Y RURAL POR AÑOS DE EDAD Y SEXO

| EDAD AÑOS | TOTAL GENERAL | | | TOTAL URBANO | | | TOTAL RURAL | | |
|--------------|---------------|---------|---------|--------------|---------|---------|-------------|---------|---------|
| | Total | Hombres | Mujeres | Total | Hombres | Mujeres | Total | Hombres | Mujeres |
| 64 | 10 | 5 | 5 | 5 | 2 | 3 | 5 | 3 | 2 |
| 65 | 33 | 16 | 17 | 8 | 1 | 7 | 25 | 15 | 10 |
| 66 | 19 | 13 | 6 | 9 | 7 | 2 | 10 | 6 | 4 |
| 67 | 6 | 4 | 2 | 2 | 2 | — | 4 | 2 | 2 |
| 68 | 17 | 8 | 9 | 3 | 1 | 2 | 14 | 7 | 7 |
| 69 | 8 | 5 | 3 | 1 | — | 1 | 7 | 5 | 2 |
| 70 | 23 | 8 | 15 | 5 | 1 | 4 | 18 | 7 | 11 |
| 71 | 5 | 4 | 1 | 1 | — | 1 | 4 | 4 | — |
| 72 | 14 | 11 | 3 | 1 | — | 1 | 13 | 11 | 2 |
| 73 | 8 | 6 | 2 | 2 | 2 | — | 6 | 4 | 2 |
| 74 | 12 | 8 | 4 | 5 | 3 | 2 | 7 | 5 | 2 |
| 75 | 7 | 1 | 6 | 2 | — | 2 | 5 | 1 | 4 |
| 76 | 5 | 4 | 1 | 2 | 1 | 1 | 3 | 3 | — |
| 77 | 4 | 3 | 1 | 1 | 1 | — | 3 | 2 | 1 |
| 78 | 8 | 5 | 3 | 2 | 1 | 1 | 6 | 4 | 2 |
| 79 | 1 | 1 | — | — | — | — | 1 | 1 | — |
| 80 | 11 | 3 | 8 | 1 | — | 1 | 10 | 3 | 7 |
| 81 | 6 | 3 | 3 | 1 | — | 1 | 5 | 3 | 2 |
| 82 | 2 | — | 2 | 2 | — | 2 | — | — | — |
| 84 | 4 | 1 | 3 | 1 | — | 1 | 3 | 1 | 2 |
| 85 | 1 | — | 1 | — | — | — | 1 | — | 1 |
| 86 | 3 | 2 | 1 | 1 | 1 | — | 2 | 1 | 1 |
| 88 | 2 | 1 | 1 | 1 | 1 | — | 1 | — | 1 |
| 89 | 2 | — | 2 | — | — | — | 2 | — | 2 |
| 90 | 1 | 1 | — | — | — | — | 1 | 1 | — |
| 95 | 1 | — | 1 | — | — | — | 1 | — | 1 |
| *00 | 7 | 6 | 1 | 4 | 3 | 1 | 3 | 3 | — |
| TOTALES | 4.307 | 2.266 | 2.041 | 1.264 | 673 | 591 | 3.043 | 1.593 | 1.450 |

*Sin dato.

Comuna de Villa Alemana

| | | | | | | | | | |
|----|-----|-----|-----|-----|-----|-----|----|----|----|
| 0 | 333 | 181 | 152 | 305 | 162 | 143 | 28 | 19 | 9 |
| 1 | 328 | 171 | 157 | 302 | 156 | 146 | 26 | 15 | 11 |
| 2 | 350 | 187 | 163 | 326 | 172 | 154 | 24 | 15 | 9 |
| 3 | 386 | 190 | 196 | 362 | 178 | 184 | 24 | 12 | 12 |
| 4 | 378 | 198 | 180 | 353 | 184 | 169 | 25 | 14 | 11 |
| 5 | 360 | 204 | 156 | 335 | 191 | 144 | 25 | 13 | 12 |
| 6 | 339 | 161 | 178 | 318 | 150 | 168 | 21 | 11 | 10 |
| 7 | 376 | 195 | 181 | 340 | 180 | 160 | 36 | 15 | 21 |
| 8 | 327 | 159 | 168 | 301 | 147 | 154 | 26 | 12 | 14 |
| 9 | 284 | 146 | 138 | 274 | 139 | 135 | 10 | 7 | 3 |
| 10 | 315 | 172 | 143 | 292 | 156 | 136 | 23 | 16 | 7 |
| 11 | 279 | 164 | 115 | 261 | 156 | 105 | 18 | 8 | 10 |
| 12 | 306 | 148 | 158 | 280 | 132 | 148 | 26 | 16 | 10 |
| 13 | 257 | 143 | 114 | 241 | 133 | 108 | 16 | 10 | 6 |
| 14 | 238 | 135 | 103 | 225 | 124 | 101 | 13 | 11 | 2 |
| 15 | 242 | 113 | 129 | 227 | 104 | 123 | 15 | 9 | 6 |
| 16 | 242 | 117 | 125 | 225 | 106 | 119 | 17 | 11 | 6 |
| 17 | 249 | 119 | 130 | 230 | 105 | 125 | 19 | 14 | 5 |
| 18 | 256 | 119 | 137 | 242 | 111 | 131 | 14 | 8 | 6 |
| 19 | 219 | 81 | 138 | 210 | 75 | 135 | 9 | 6 | 3 |
| 20 | 252 | 92 | 160 | 237 | 86 | 151 | 15 | 6 | 9 |
| 21 | 274 | 112 | 162 | 261 | 104 | 157 | 13 | 8 | 5 |
| 22 | 298 | 127 | 171 | 285 | 117 | 168 | 13 | 10 | 3 |
| 23 | 243 | 104 | 139 | 225 | 93 | 132 | 18 | 11 | 7 |
| 24 | 265 | 130 | 135 | 255 | 125 | 130 | 10 | 5 | 5 |
| 25 | 235 | 95 | 140 | 222 | 92 | 130 | 13 | 3 | 10 |
| 26 | 222 | 85 | 137 | 207 | 77 | 130 | 15 | 8 | 7 |
| 27 | 218 | 82 | 136 | 207 | 81 | 126 | 11 | 1 | 10 |
| 28 | 274 | 125 | 149 | 251 | 112 | 139 | 23 | 13 | 10 |
| 29 | 208 | 107 | 101 | 192 | 97 | 95 | 16 | 10 | 6 |
| 30 | 295 | 125 | 170 | 273 | 114 | 159 | 22 | 11 | 11 |
| 31 | 164 | 73 | 91 | 147 | 64 | 83 | 17 | 9 | 8 |
| 32 | 209 | 101 | 108 | 194 | 91 | 103 | 15 | 10 | 5 |
| 33 | 167 | 76 | 91 | 162 | 72 | 90 | 5 | 4 | 1 |
| 34 | 181 | 85 | 96 | 169 | 77 | 92 | 12 | 8 | 4 |
| 35 | 196 | 94 | 102 | 186 | 87 | 99 | 10 | 7 | 3 |
| 36 | 178 | 93 | 85 | 163 | 86 | 77 | 15 | 7 | 8 |
| 37 | 178 | 78 | 100 | 167 | 72 | 95 | 11 | 6 | 5 |
| 38 | 229 | 94 | 135 | 216 | 92 | 124 | 13 | 2 | 11 |
| 39 | 141 | 67 | 74 | 132 | 61 | 71 | 9 | 6 | 3 |
| 40 | 243 | 119 | 124 | 223 | 110 | 113 | 20 | 9 | 11 |
| 41 | 135 | 73 | 62 | 133 | 71 | 62 | 2 | 2 | — |

(Continuación)

| POBLACION URBANA Y RURAL POR AÑOS DE EDAD Y SEXO | | | | | | | | | |
|--|---------------|---------|---------|--------------|---------|---------|-------------|---------|---------|
| EDAD AÑOS | TOTAL GENERAL | | | TOTAL URBANO | | | TOTAL RURAL | | |
| | Total | Hombres | Mujeres | Total | Hombres | Mujeres | Total | Hombres | Mujeres |
| 42 | 223 | 108 | 115 | 213 | 103 | 110 | 10 | 5 | 5 |
| 43 | 144 | 74 | 70 | 136 | 69 | 67 | 8 | 5 | 3 |
| 44 | 133 | 74 | 59 | 126 | 68 | 58 | 7 | 6 | 1 |
| 45 | 162 | 73 | 89 | 154 | 67 | 87 | 8 | 6 | 2 |
| 46 | 133 | 61 | 72 | 122 | 54 | 68 | 11 | 7 | 4 |
| 47 | 95 | 42 | 53 | 86 | 35 | 51 | 9 | 7 | 2 |
| 48 | 184 | 90 | 94 | 176 | 85 | 91 | 8 | 5 | 3 |
| 49 | 111 | 48 | 63 | 107 | 45 | 62 | 4 | 3 | 1 |
| 50 | 180 | 65 | 115 | 160 | 55 | 105 | 20 | 10 | 10 |
| 51 | 113 | 52 | 61 | 106 | 47 | 59 | 7 | 5 | 2 |
| 52 | 182 | 85 | 97 | 168 | 77 | 91 | 14 | 8 | 6 |
| 53 | 95 | 49 | 46 | 87 | 43 | 44 | 8 | 6 | 2 |
| 54 | 111 | 59 | 52 | 103 | 54 | 49 | 8 | 5 | 3 |
| 55 | 108 | 58 | 50 | 101 | 53 | 48 | 7 | 5 | 2 |
| 56 | 131 | 66 | 65 | 120 | 60 | 60 | 11 | 6 | 5 |
| 57 | 79 | 42 | 37 | 73 | 38 | 35 | 6 | 4 | 2 |
| 58 | 94 | 41 | 53 | 85 | 35 | 50 | 9 | 6 | 3 |
| 59 | 69 | 44 | 25 | 67 | 42 | 25 | 2 | 2 | — |
| 60 | 142 | 55 | 87 | 125 | 47 | 78 | 17 | 8 | 9 |
| 61 | 55 | 27 | 28 | 49 | 21 | 28 | 6 | 6 | — |
| 62 | 81 | 45 | 36 | 74 | 39 | 35 | 7 | 6 | 1 |
| 63 | 61 | 35 | 26 | 55 | 30 | 25 | 6 | 5 | 1 |
| 64 | 70 | 38 | 32 | 62 | 33 | 29 | 8 | 5 | 3 |
| 65 | 62 | 33 | 29 | 56 | 27 | 29 | 6 | 6 | — |
| 66 | 56 | 28 | 28 | 46 | 21 | 25 | 10 | 7 | 3 |
| 67 | 48 | 29 | 19 | 45 | 26 | 19 | 3 | 3 | — |
| 68 | 53 | 19 | 34 | 50 | 18 | 32 | 3 | 1 | 2 |
| 69 | 49 | 23 | 26 | 45 | 21 | 24 | 4 | 2 | 2 |
| 70 | 83 | 23 | 60 | 75 | 19 | 56 | 8 | 4 | 4 |
| 71 | 24 | 14 | 10 | 24 | 14 | 10 | — | — | — |
| 72 | 46 | 27 | 19 | 44 | 25 | 19 | 2 | 2 | — |
| 73 | 25 | 13 | 12 | 22 | 11 | 11 | 3 | 2 | 1 |
| 74 | 17 | 7 | 10 | 17 | 7 | 10 | — | — | — |
| 75 | 34 | 15 | 19 | 32 | 14 | 18 | 2 | 1 | 1 |
| 76 | 22 | 6 | 16 | 22 | 6 | 16 | — | — | — |
| 77 | 12 | 0 | 6 | 12 | 6 | 6 | — | — | — |
| 78 | 23 | 8 | 15 | 17 | 5 | 12 | 6 | 3 | 3 |
| 79 | 15 | 6 | 9 | 13 | 5 | 8 | 2 | 1 | 1 |
| 80 | 29 | 10 | 19 | 26 | 10 | 16 | 3 | — | 3 |
| 81 | 8 | 5 | 3 | 8 | 5 | 3 | — | — | — |
| 82 | 9 | 5 | 4 | 9 | 5 | 4 | — | — | — |
| 83 | 2 | — | 2 | 2 | — | 2 | — | — | — |
| 84 | 6 | 3 | 3 | 6 | 3 | 3 | — | — | — |
| 85 | 8 | — | 8 | 7 | — | 7 | 1 | — | 1 |
| 86 | 5 | 1 | 4 | 5 | 1 | 4 | — | — | — |
| 87 | 5 | 2 | 3 | 5 | 2 | 3 | — | — | — |
| 88 | 3 | 3 | — | 3 | 3 | — | — | — | — |
| 89 | 1 | — | 1 | 1 | — | 1 | — | — | — |
| 90 | 7 | 3 | 4 | 5 | 2 | 3 | 2 | 1 | 1 |
| 91 | 1 | 1 | — | 1 | 1 | — | — | 1 | — |
| 92 | 1 | 1 | — | — | — | — | 1 | 1 | — |
| 93 | 1 | 1 | — | 1 | 1 | — | — | — | — |
| 95 | 1 | 1 | — | 1 | 1 | — | — | — | — |
| 96 | 2 | 2 | — | 1 | 1 | — | 1 | 1 | — |
| 97 | 1 | — | 1 | 1 | — | 1 | — | — | — |
| *00 | 19 | 11 | 8 | 18 | 10 | 8 | 1 | 1 | — |
| TOTALES | 14.303 | 6.877 | 7.426 | 13.331 | 6.312 | 7.019 | 972 | 565 | 407 |

*Sin dato.

Provincia de Valparaíso
Resumen por comunas

Cuadro N.º 2

| POBLACION SEGUN SU ESTADO CIVIL, POR GRUPOS DE EDAD Y SEXO | | | | | | | | |
|--|---------|----------|---------|--------|----------|-----------|------------|----------|
| DIVISION ADMINISTRATIVA | Total | Solteros | Casados | Viudos | Anulados | Separados | C./marital | Sin dato |
| Totales | | | | | | | | |
| PROVINCIA | 361.116 | 152.695 | 166.090 | 26.839 | 372 | 5.104 | 8.889 | 1.127 |
| Departamento de Quillota | 73.587 | 32.562 | 33.220 | 4.531 | 33 | 848 | 2.210 | 183 |
| Comunas: | | | | | | | | |
| Quillota | 24.514 | 11.351 | 10.395 | 1.672 | 20 | 323 | 703 | 50 |
| Puchuncavi | 3.607 | 1.725 | 1.532 | 194 | — | 22 | 113 | 21 |
| Quintero | 5.930 | 2.520 | 3.057 | 227 | 5 | 35 | 84 | 2 |
| Nogales | 10.157 | 4.436 | 4.643 | 632 | — | 99 | 336 | 11 |
| Hijuelas | 3.746 | 1.658 | 1.664 | 237 | 1 | 44 | 136 | 6 |
| Llay Llay | 7.553 | 3.325 | 3.438 | 472 | 2 | 108 | 189 | 19 |
| Calera | 12.590 | 5.180 | 6.030 | 740 | 2 | 140 | 436 | 62 |
| La Cruz | 5.490 | 2.367 | 2.461 | 357 | 3 | 77 | 213 | 12 |
| Depto. de Valparaíso | 287.529 | 120.133 | 132.870 | 22.308 | 339 | 4.256 | 6.679 | 944 |
| Comunas: | | | | | | | | |
| Valparaíso | 165.437 | 67.823 | 76.472 | 13.378 | 226 | 2.730 | 4.157 | 651 |
| Viña del Mar | 68.026 | 29.132 | 31.411 | 5.025 | 77 | 909 | 1.236 | 236 |
| Limache | 15.415 | 6.680 | 6.806 | 1.258 | 15 | 194 | 456 | 6 |
| Quilpué | 17.962 | 7.380 | 8.581 | 1.274 | 19 | 226 | 462 | 20 |
| Casablanca | 7.473 | 3.681 | 3.180 | 432 | — | 46 | 122 | 12 |
| Algarrobo | 2.968 | 1.275 | 1.451 | 177 | 1 | 17 | 45 | 2 |
| Villa Alemana | 10.248 | 4.162 | 4.969 | 764 | 1 | 134 | 201 | 17 |
| Hombres | | | | | | | | |
| PROVINCIA | 170.559 | 76.283 | 81.742 | 5.855 | 111 | 1.557 | 4.311 | 700 |
| Departamento de Quillota | 38.391 | 18.570 | 17.008 | 1.284 | 16 | 305 | 1.073 | 135 |
| Comunas: | | | | | | | | |
| Quillota | 12.018 | 6.018 | 5.097 | 410 | 10 | 120 | 330 | 33 |
| Puchuncavi | 1.915 | 1.000 | 1.770 | 65 | — | 8 | 57 | 15 |
| Quintero | 4.018 | 1.854 | 2.036 | 70 | 2 | 10 | 44 | 2 |
| Nogales | 5.327 | 2.576 | 2.337 | 209 | — | 40 | 160 | 5 |
| Hijuelas | 1.982 | 978 | 834 | 80 | 1 | 15 | 68 | 6 |
| Llay Llay | 3.998 | 1.975 | 1.725 | 147 | 1 | 41 | 94 | 15 |
| Calera | 6.301 | 2.800 | 2.986 | 206 | — | 46 | 213 | 50 |
| La Cruz | 2.832 | 1.369 | 1.223 | 97 | 2 | 25 | 107 | 9 |
| Depto. de Valparaíso | 132.168 | 57.713 | 64.734 | 4.571 | 95 | 1.252 | 3.238 | 565 |
| Comunas: | | | | | | | | |
| Valparaíso | 75.961 | 32.842 | 37.211 | 2.654 | 63 | 769 | 2.020 | 402 |
| Viña del Mar | 29.684 | 12.630 | 15.154 | 913 | 24 | 245 | 594 | 124 |
| Limache | 7.559 | 3.549 | 3.354 | 340 | 4 | 86 | 220 | 6 |
| Quilpué | 8.393 | 3.623 | 4.187 | 270 | 3 | 74 | 221 | 15 |
| Casablanca | 4.249 | 2.318 | 1.669 | 171 | — | 27 | 59 | 5 |
| Algarrobo | 1.573 | 741 | 742 | 55 | 1 | 10 | 22 | 2 |
| Villa Alemana | 4.749 | 2.010 | 2.417 | 168 | — | 41 | 102 | 11 |
| Mujeres | | | | | | | | |
| PROVINCIA | 190.557 | 76.412 | 84.348 | 20.984 | 261 | 3.547 | 4.578 | 427 |
| Departamento de Quillota | 35.196 | 13.992 | 16.212 | 3.247 | 17 | 543 | 1.137 | 48 |
| Comunas: | | | | | | | | |
| Quillota | 12.496 | 5.333 | 5.298 | 1.262 | 10 | 203 | 373 | 17 |
| Puchuncavi | 1.692 | 725 | 762 | 129 | — | 14 | 56 | 6 |
| Quintero | 1.912 | 666 | 1.021 | 157 | 3 | 25 | 40 | — |
| Nogales | 4.830 | 1.860 | 2.306 | 423 | — | 59 | 176 | 6 |
| Hijuelas | 1.764 | 680 | 830 | 157 | — | 29 | 68 | — |
| Llay Llay | 3.555 | 1.350 | 1.713 | 325 | 1 | 67 | 95 | 4 |
| Calera | 6.289 | 2.380 | 3.044 | 534 | 2 | 94 | 223 | 12 |
| La Cruz | 2.658 | 998 | 1.238 | 260 | 1 | 52 | 106 | 3 |
| Depto. de Valparaíso | 155.361 | 62.420 | 68.136 | 17.737 | 244 | 3.004 | 3.441 | 379 |
| Comunas: | | | | | | | | |
| Valparaíso | 89.476 | 34.981 | 39.261 | 10.724 | 163 | 1.961 | 2.137 | 249 |
| Viña del Mar | 38.342 | 16.502 | 16.257 | 4.112 | 53 | 664 | 642 | 112 |
| Limache | 7.856 | 3.131 | 3.452 | 918 | 11 | 108 | 236 | — |
| Quilpué | 9.569 | 3.757 | 4.394 | 1.004 | 16 | 152 | 241 | 5 |
| Casablanca | 3.224 | 1.363 | 1.511 | 261 | — | 19 | 63 | 7 |
| Algarrobo | 1.395 | 534 | 709 | 122 | — | 7 | 23 | — |
| Villa Alemana | 5.499 | 2.152 | 2.552 | 596 | 1 | 93 | 99 | 6 |

| POBLACION SEGUN SU ESTADO CIVIL, POR GRUPOS DE EDAD Y SEXO | | | | | | | | | |
|--|----------------|----------------|----------------|---------------|------------|--------------|--------------|--------------|--|
| EDAD AÑOS | Total | Solteros | Casados | Viudos | Anulados | Separados | C./marital | Sin dato | |
| Totales | | | | | | | | | |
| 12 a 14 (*) | 28.314 | 28.270 | 31 | 3 | 1 | 2 | 1 | 6 | |
| 15 a 19 | 46.683 | 44.208 | 2.255 | 19 | 3 | 44 | 135 | 19 | |
| 20 a 24 | 50.719 | 33.569 | 15.781 | 147 | 23 | 341 | 820 | 38 | |
| 25 a 29 | 40.382 | 14.917 | 23.265 | 395 | 55 | 543 | 1.186 | 21 | |
| 30 a 34 | 34.716 | 8.091 | 23.925 | 737 | 34 | 634 | 1.280 | 15 | |
| 35 a 39 | 33.666 | 60.70 | 24.135 | 1.215 | 66 | 719 | 1.448 | 13 | |
| 40 a 44 | 29.299 | 4.482 | 20.975 | 1.835 | 50 | 679 | 1.259 | 19 | |
| 45 a 49 | 24.254 | 3.392 | 16.872 | 2.349 | 54 | 619 | 953 | 15 | |
| 50 a 54 | 21.564 | 2.861 | 14.099 | 3.299 | 40 | 562 | 690 | 13 | |
| 55 a 59 | 15.406 | 1.948 | 9.425 | 3.227 | 21 | 343 | 435 | 7 | |
| 60 a 64 | 13.555 | 1.792 | 7.080 | 4.043 | 14 | 310 | 310 | 6 | |
| 65 a 69 | 8.783 | 1.142 | 4.021 | 3.266 | 7 | 157 | 181 | 8 | |
| 70 a 74 | 6.026 | 834 | 2.287 | 2.703 | 4 | 94 | 94 | 10 | |
| 75 y más | 6.131 | 816 | 1.671 | 3.540 | — | 47 | 52 | 5 | |
| Ignorados | 1.618 | 302 | 268 | 61 | — | 10 | 45 | 932 | |
| TOTALES | 361.116 | 152.695 | 166.090 | 26.839 | 372 | 5.104 | 8.889 | 1.127 | |
| Hombres | | | | | | | | | |
| 12 a 14 | 13.932 | 13.909 | 13 | 1 | 1 | 2 | 1 | 5 | |
| 15 a 19 | 22.341 | 22.059 | 239 | 4 | 1 | 6 | 25 | 7 | |
| 20 a 24 | 23.597 | 18.048 | 5.131 | 39 | 5 | 84 | 275 | 15 | |
| 25 a 29 | 18.742 | 7.780 | 10.152 | 96 | 13 | 165 | 525 | 11 | |
| 30 a 34 | 16.525 | 4.093 | 11.412 | 182 | 10 | 196 | 618 | 14 | |
| 35 a 39 | 15.399 | 2.867 | 11.376 | 277 | 20 | 199 | 654 | 6 | |
| 40 a 44 | 14.565 | 2.181 | 11.102 | 411 | 14 | 209 | 634 | 14 | |
| 45 a 49 | 11.531 | 1.520 | 8.898 | 457 | 19 | 171 | 459 | 7 | |
| 50 a 54 | 10.363 | 1.162 | 7.963 | 634 | 11 | 175 | 413 | 5 | |
| 55 a 59 | 7.346 | 782 | 5.529 | 644 | 7 | 116 | 265 | 3 | |
| 60 a 64 | 6.129 | 689 | 4.335 | 799 | 4 | 102 | 198 | 2 | |
| 65 a 69 | 4.054 | 434 | 2.694 | 734 | 4 | 59 | 125 | 4 | |
| 70 a 74 | 2.652 | 313 | 1.556 | 671 | 2 | 43 | 62 | 5 | |
| 75 y más | 2.406 | 258 | 1.199 | 889 | — | 22 | 36 | 2 | |
| Ignorados | 977 | 188 | 143 | 17 | — | 8 | 21 | 600 | |
| TOTALES | 170.559 | 76.283 | 81.742 | 5.855 | 111 | 1.557 | 4.311 | 700 | |
| Mujeres | | | | | | | | | |
| 12 a 14 | 14.382 | 14.361 | 18 | 2 | — | — | — | 1 | |
| 15 a 19 | 24.342 | 22.149 | 2.016 | 15 | 2 | 38 | 110 | 12 | |
| 20 a 24 | 27.122 | 15.521 | 10.650 | 108 | 13 | 257 | 545 | 23 | |
| 25 a 29 | 21.640 | 7.137 | 13.113 | 299 | 42 | 378 | 661 | 10 | |
| 30 a 34 | 18.191 | 3.998 | 12.513 | 555 | 24 | 438 | 662 | 1 | |
| 35 a 39 | 18.267 | 3.203 | 12.759 | 938 | 46 | 520 | 794 | 7 | |
| 40 a 44 | 14.734 | 2.301 | 9.873 | 1.424 | 36 | 470 | 625 | 5 | |
| 45 a 49 | 12.723 | 1.872 | 7.974 | 1.892 | 35 | 448 | 494 | 8 | |
| 50 a 54 | 11.201 | 1.699 | 6.136 | 2.665 | 29 | 387 | 277 | 8 | |
| 55 a 59 | 8.060 | 1.166 | 3.896 | 2.583 | 14 | 227 | 170 | 4 | |
| 60 a 64 | 7.426 | 1.103 | 2.745 | 3.244 | 10 | 208 | 112 | 4 | |
| 65 a 69 | 4.729 | 709 | 1.327 | 2.532 | 3 | 98 | 56 | 4 | |
| 70 a 74 | 3.374 | 521 | 731 | 2.032 | 2 | 51 | 32 | 5 | |
| 75 y más | 3.725 | 558 | 472 | 2.651 | — | 25 | 16 | 3 | |
| Ignorados | 641 | 114 | 125 | 44 | — | 2 | 24 | 332 | |
| TOTALES | 190.557 | 76.412 | 84.348 | 20.984 | 261 | 3.547 | 4.578 | 427 | |
| Comuna de Quillota | | | | | | | | | |
| Totales | | | | | | | | | |
| 12 a 14 | 2.064 | 2.061 | 2 | 1 | — | — | — | — | |
| 15 a 19 | 3.441 | 3.304 | 118 | 1 | — | 3 | 14 | 1 | |
| 20 a 24 | 3.903 | 2.736 | 1.059 | 12 | 1 | 20 | 72 | 3 | |
| 25 a 29 | 2.626 | 1.021 | 1.427 | 40 | 4 | 33 | 100 | 1 | |
| 30 a 34 | 2.115 | 555 | 1.390 | 41 | 3 | 36 | 89 | 1 | |
| 35 a 39 | 2.065 | 388 | 1.437 | 67 | 4 | 45 | 123 | 1 | |
| 40 a 44 | 1.781 | 300 | 1.242 | 100 | 3 | 38 | 97 | 1 | |
| 45 a 49 | 1.538 | 229 | 1.078 | 127 | 2 | 36 | 66 | — | |
| 50 a 54 | 1.439 | 212 | 951 | 191 | 1 | 32 | 52 | — | |
| 55 a 59 | 1.013 | 166 | 615 | 183 | 1 | 23 | 25 | — | |
| 60 a 64 | 936 | 121 | 504 | 252 | — | 27 | 31 | 1 | |
| 65 a 69 | 570 | 76 | 256 | 210 | 1 | 10 | 17 | — | |
| 70 a 74 | 419 | 72 | 165 | 164 | — | 11 | 7 | — | |
| 75 y más | 517 | 80 | 141 | 281 | — | 7 | 7 | 1 | |
| Ignorados | 87 | 30 | 10 | 2 | — | 2 | 3 | 40 | |
| TOTALES | 24.514 | 11.351 | 10.395 | 1.672 | 20 | 323 | 703 | 50 | |

* Este grupo de edad no fue considerado en los análisis del I TOMO por motivos de comparabilidad internacional.

POBLACION SEGUN SU ESTADO CIVIL, POR GRUPOS DE EDAD Y SEXO

| EDAD AÑOS | | | Total | Solteros | Casados | Viudos | Anulados | Separados | C./marital | Sin dato |
|----------------------|---|--------|--------|----------|---------|--------|----------|-----------|------------|----------|
| Hombres | | | | | | | | | | |
| 12 | a | 14 (*) | 1.026 | 1.026 | — | — | — | — | — | — |
| 15 | a | 19 | 1.683 | 1.662 | 18 | 1 | — | — | 1 | 1 |
| 20 | a | 24 | 2.093 | 1.720 | 338 | 7 | 1 | 3 | 23 | 1 |
| 25 | a | 29 | 1.218 | 535 | 618 | 9 | — | 8 | 47 | 1 |
| 30 | a | 34 | 1.016 | 303 | 653 | 12 | 2 | 11 | 34 | 1 |
| 35 | a | 39 | 937 | 190 | 656 | 16 | 3 | 17 | 55 | — |
| 40 | a | 44 | 891 | 150 | 650 | 22 | 1 | 17 | 50 | 1 |
| 45 | a | 49 | 751 | 110 | 570 | 24 | 1 | 10 | 36 | — |
| 50 | a | 54 | 704 | 84 | 537 | 42 | — | 11 | 30 | — |
| 55 | a | 59 | 503 | 74 | 352 | 41 | 1 | 15 | 20 | — |
| 60 | a | 64 | 433 | 51 | 300 | 58 | — | 10 | 14 | — |
| 65 | a | 69 | 276 | 27 | 179 | 53 | 1 | 5 | 11 | — |
| 70 | a | 74 | 213 | 37 | 119 | 48 | — | 5 | 4 | — |
| 75 | y | más | 222 | 33 | 102 | 77 | — | 6 | 4 | — |
| Ignorados | | | 52 | 16 | 5 | — | — | 2 | 1 | 28 |
| TOTALES | | | 12.018 | 6.018 | 5.097 | 410 | 10 | 120 | 330 | 33 |
| Mujeres | | | | | | | | | | |
| 12 | a | 14 | 1.038 | 1.035 | 2 | 1 | — | — | — | — |
| 15 | a | 19 | 1.758 | 1.642 | 100 | — | — | 3 | 13 | — |
| 20 | a | 24 | 1.810 | 1.016 | 721 | 5 | — | 17 | 49 | 2 |
| 25 | a | 29 | 1.408 | 486 | 809 | 31 | 4 | 25 | 53 | — |
| 30 | a | 34 | 1.099 | 252 | 737 | 29 | 1 | 25 | 55 | — |
| 35 | a | 39 | 1.128 | 198 | 781 | 51 | 1 | 28 | 68 | 1 |
| 40 | a | 44 | 890 | 150 | 592 | 78 | 2 | 21 | 47 | — |
| 45 | a | 49 | 787 | 119 | 508 | 103 | 1 | 26 | 30 | — |
| 50 | a | 54 | 735 | 128 | 414 | 149 | 1 | 21 | 22 | — |
| 55 | a | 59 | 510 | 92 | 263 | 142 | — | 8 | 5 | — |
| 60 | a | 64 | 503 | 70 | 204 | 194 | — | 17 | 17 | 1 |
| 65 | a | 69 | 294 | 49 | 77 | 157 | — | 5 | 6 | — |
| 70 | a | 74 | 206 | 35 | 46 | 116 | — | 6 | 3 | — |
| 75 | y | más | 295 | 47 | 39 | 204 | — | 1 | 3 | 1 |
| Ignorados | | | 35 | 14 | 5 | 2 | — | — | 2 | 12 |
| TOTALES | | | 12.496 | 5.333 | 5.298 | 1.262 | 10 | 203 | 373 | 17 |
| Comuna de Puchuncaví | | | | | | | | | | |
| Totales | | | | | | | | | | |
| 12 | a | 14 | 361 | 361 | — | — | — | — | — | — |
| 15 | a | 19 | 534 | 510 | 20 | — | — | — | 4 | — |
| 20 | a | 24 | 449 | 319 | 120 | 1 | — | — | 9 | — |
| 25 | a | 29 | 307 | 142 | 148 | 2 | — | 1 | 14 | — |
| 30 | a | 34 | 300 | 94 | 177 | 7 | — | — | 22 | — |
| 35 | a | 39 | 290 | 73 | 192 | 5 | — | 3 | 17 | — |
| 40 | a | 44 | 278 | 46 | 203 | 12 | — | 4 | 12 | 1 |
| 45 | a | 49 | 243 | 46 | 174 | 13 | — | 1 | 9 | — |
| 50 | a | 54 | 211 | 37 | 149 | 16 | — | 2 | 7 | — |
| 55 | a | 59 | 172 | 20 | 124 | 22 | — | 3 | 3 | — |
| 60 | a | 64 | 167 | 28 | 100 | 30 | — | 4 | 5 | — |
| 65 | a | 69 | 103 | 20 | 48 | 24 | — | 2 | 9 | — |
| 70 | a | 74 | 84 | 16 | 36 | 29 | — | 2 | 1 | — |
| 75 | y | más | 75 | 10 | 32 | 32 | — | — | 1 | — |
| Ignorados | | | 33 | 3 | 9 | 1 | — | — | — | 20 |
| TOTALES | | | 3.607 | 1.725 | 1.532 | 194 | — | 22 | 113 | 21 |
| Hombres | | | | | | | | | | |
| 12 | a | 14 | 187 | 187 | — | — | — | — | — | — |
| 15 | a | 19 | 294 | 291 | 1 | — | — | — | 2 | — |
| 20 | a | 24 | 243 | 196 | 41 | — | — | — | 6 | — |
| 25 | a | 29 | 156 | 89 | 60 | 1 | — | 1 | 5 | — |
| 30 | a | 34 | 162 | 61 | 86 | 3 | — | — | 12 | — |
| 35 | a | 39 | 157 | 48 | 97 | 2 | — | 1 | 9 | — |
| 40 | a | 44 | 137 | 30 | 93 | 5 | — | 2 | 6 | 1 |
| 45 | a | 49 | 131 | 30 | 97 | 2 | — | — | 2 | — |
| 50 | a | 54 | 112 | 20 | 78 | 8 | — | 2 | 4 | — |
| 55 | a | 59 | 88 | 10 | 67 | 9 | — | — | 2 | — |
| 60 | a | 64 | 91 | 17 | 64 | 7 | — | 1 | 2 | — |
| 65 | a | 69 | 56 | 7 | 32 | 11 | — | — | 6 | — |
| 70 | a | 74 | 40 | 8 | 23 | 7 | — | 1 | 1 | — |
| 75 | y | más | 39 | 4 | 26 | 9 | — | — | — | — |
| Ignorados | | | 22 | 2 | 5 | 1 | — | — | — | 14 |
| TOTALES | | | 1.915 | 1.000 | 770 | 65 | — | 8 | 57 | 15 |

* Este grupo de edad no fue considerado en los análisis del I TOMO por motivos de comparabilidad internacional.

| POBLACION SEGUN SU ESTADO CIVIL, POR GRUPOS DE EDAD Y SEXO | | | | | | | | | |
|--|-------|----------|---------|--------|----------|-----------|-------------|----------|---|
| EDAD AÑOS | Total | Solteros | Casados | Viudos | Anulados | Separados | C., marital | Sin dato | |
| Mujeres | | | | | | | | | |
| 12 a 14 (*) | 174 | 174 | — | — | — | — | — | — | — |
| 15 a 19 | 240 | 219 | 19 | — | — | — | — | 2 | — |
| 20 a 24 | 206 | 123 | 79 | 1 | — | — | — | 3 | — |
| 25 a 29 | 151 | 53 | 88 | 1 | — | — | — | 9 | — |
| 30 a 34 | 138 | 33 | 91 | 4 | — | — | — | 10 | — |
| 35 a 39 | 133 | 25 | 95 | 3 | — | — | 2 | 8 | — |
| 40 a 44 | 141 | 16 | 110 | 7 | — | — | 2 | 6 | — |
| 45 a 49 | 112 | 16 | 77 | 11 | — | — | 1 | 7 | — |
| 50 a 54 | 99 | 17 | 71 | 8 | — | — | — | 3 | — |
| 55 a 59 | 84 | 10 | 57 | 13 | — | — | 3 | 1 | — |
| 60 a 64 | 76 | 11 | 36 | 23 | — | — | 3 | 3 | — |
| 65 a 69 | 47 | 13 | 16 | 13 | — | — | 2 | 3 | — |
| 70 a 74 | 44 | 8 | 13 | 22 | — | — | 1 | — | — |
| 75 y más | 36 | 6 | 6 | 23 | — | — | — | 1 | — |
| Ignorados | 11 | 1 | 4 | — | — | — | — | — | 6 |
| TOTALES | 1.692 | 725 | 762 | 129 | — | 14 | 56 | 6 | 6 |
| Comuna de Quintero | | | | | | | | | |
| Totales | | | | | | | | | |
| 12 a 14 | 378 | 376 | 2 | — | — | — | — | — | — |
| 15 a 19 | 829 | 780 | 46 | — | — | — | — | 3 | — |
| 20 a 24 | 1.218 | 796 | 395 | 3 | — | 2 | 3 | 19 | — |
| 25 a 29 | 944 | 287 | 630 | 9 | — | — | 4 | 14 | — |
| 30 a 34 | 662 | 90 | 546 | 10 | — | — | 4 | 11 | 1 |
| 35 a 39 | 529 | 54 | 444 | 15 | — | 3 | 5 | 8 | — |
| 40 a 44 | 430 | 40 | 355 | 21 | — | — | 2 | 12 | — |
| 45 a 49 | 297 | 28 | 238 | 18 | — | — | 9 | 4 | — |
| 50 a 54 | 217 | 23 | 159 | 26 | — | — | 2 | 7 | — |
| 55 a 59 | 125 | 13 | 86 | 19 | — | — | 5 | 2 | — |
| 60 a 64 | 104 | 13 | 65 | 24 | — | — | — | 2 | — |
| 65 a 69 | 87 | 6 | 45 | 35 | — | — | 1 | — | — |
| 70 a 74 | 67 | 9 | 36 | 21 | — | — | — | 1 | — |
| 75 y más | 39 | 4 | 10 | 25 | — | — | — | — | — |
| Ignorados | 4 | 1 | — | 1 | — | — | — | 1 | 1 |
| TOTALES | 5.930 | 2.520 | 3.057 | 227 | 5 | 35 | 84 | 2 | 2 |
| Hombres | | | | | | | | | |
| 12 a 14 | 200 | 199 | 1 | — | — | — | — | — | — |
| 15 a 19 | 584 | 574 | 9 | — | — | — | — | 1 | — |
| 20 a 24 | 898 | 659 | 229 | 2 | — | — | 1 | 7 | — |
| 25 a 29 | 692 | 218 | 458 | 4 | — | — | 2 | 10 | — |
| 30 a 34 | 469 | 88 | 388 | 5 | — | — | 1 | 6 | 1 |
| 35 a 39 | 350 | 36 | 305 | 4 | — | 2 | 2 | 1 | — |
| 40 a 44 | 303 | 33 | 254 | 7 | — | — | 1 | 8 | — |
| 45 a 49 | 174 | 19 | 149 | 2 | — | — | 1 | 3 | — |
| 50 a 54 | 124 | 17 | 91 | 11 | — | — | — | 5 | — |
| 55 a 59 | 61 | 9 | 45 | 5 | — | — | 1 | 1 | — |
| 60 a 64 | 61 | 8 | 44 | 7 | — | — | — | 2 | — |
| 65 a 69 | 39 | 5 | 26 | 7 | — | — | 1 | — | — |
| 70 a 74 | 42 | 6 | 29 | 7 | — | — | — | — | — |
| 75 y más | 19 | 2 | 8 | 9 | — | — | — | — | — |
| Ignorados | 2 | 1 | — | — | — | — | — | — | 1 |
| TOTALES | 4.018 | 1.854 | 2.036 | 70 | 2 | 10 | 44 | 2 | 2 |
| Mujeres | | | | | | | | | |
| 12 a 14 | 178 | 177 | 1 | — | — | — | — | — | — |
| 15 a 19 | 245 | 206 | 37 | — | — | — | — | 2 | — |
| 20 a 24 | 320 | 137 | 166 | 1 | — | 2 | 2 | 12 | — |
| 25 a 29 | 252 | 69 | 172 | 5 | — | — | 2 | 4 | — |
| 30 a 34 | 193 | 22 | 158 | 5 | — | — | 3 | 5 | — |
| 35 a 39 | 179 | 18 | 139 | 11 | — | 1 | 3 | 7 | — |
| 40 a 44 | 127 | 7 | 101 | 14 | — | — | 1 | 4 | — |
| 45 a 49 | 123 | 9 | 89 | 16 | — | — | 8 | 1 | — |
| 50 a 54 | 93 | 6 | 68 | 15 | — | — | 2 | 2 | — |
| 55 a 59 | 64 | 4 | 41 | 14 | — | — | 4 | 1 | — |
| 60 a 64 | 43 | 5 | 21 | 17 | — | — | — | — | — |
| 65 a 69 | 48 | 1 | 19 | 28 | — | — | — | — | — |
| 70 a 74 | 25 | 3 | 7 | 14 | — | — | — | 1 | — |
| 75 y más | 20 | 2 | 2 | 16 | — | — | — | — | — |
| Ignorados | 2 | — | — | 1 | — | — | — | 1 | — |
| TOTALES | 1.912 | 666 | 1.021 | 157 | 3 | 25 | 40 | — | — |

* Este grupo de edad no fue considerado en los análisis del I TOMO por motivos de comparabilidad internacional.

Comuna de Nogales

Cuadro N.º 2

| POBLACION SEGUN SU ESTADO CIVIL, POR GRUPOS DE EDAD Y SEXO | | | | | | | | | |
|--|-------|----------|---------|--------|----------|-----------|------------|----------|--|
| EDAD AÑOS | Total | Solteros | Casados | Viudos | Anulados | Separados | C./marital | Sin dato | |

Totales

| | | | | | | | | | |
|----------------|---------------|--------------|--------------|------------|----------|-----------|------------|------------|----------|
| 12 a 14 (*) | 1.045 | 1.043 | 2 | — | — | — | — | — | — |
| 15 a 19 | 1.446 | 1.326 | 110 | — | — | — | 9 | 1 | — |
| 20 a 24 | 1.376 | 828 | 489 | 1 | — | — | 48 | — | — |
| 25 a 29 | 1.151 | 417 | 670 | 15 | — | — | 40 | 1 | — |
| 30 a 34 | 1.002 | 216 | 701 | 20 | — | — | 52 | — | — |
| 35 a 39 | 959 | 157 | 711 | 21 | — | — | 56 | — | — |
| 40 a 44 | 740 | 121 | 526 | 42 | — | — | 39 | 2 | — |
| 45 a 49 | 630 | 97 | 436 | 52 | — | — | 33 | 1 | — |
| 50 a 54 | 500 | 61 | 332 | 77 | — | — | 19 | — | — |
| 55 a 59 | 399 | 55 | 246 | 73 | — | — | 17 | — | — |
| 60 a 64 | 354 | 48 | 194 | 98 | — | — | 7 | 1 | — |
| 65 a 69 | 204 | 25 | 107 | 61 | — | — | 7 | 1 | — |
| 70 a 74 | 155 | 24 | 53 | 71 | — | — | 4 | — | — |
| 75 y más | 185 | 16 | 63 | 101 | — | — | 3 | 1 | — |
| Ignorados | 11 | 2 | 3 | — | — | — | 2 | 3 | — |
| TOTALES | 10.157 | 3.436 | 4.643 | 632 | — | 99 | 336 | .11 | — |

Hombres

| | | | | | | | | | |
|----------------|--------------|--------------|--------------|------------|----------|-----------|------------|----------|----------|
| 12 a 14 | 515 | 514 | 1 | — | — | — | — | — | — |
| 15 a 19 | 746 | 732 | 13 | — | — | — | — | 1 | — |
| 20 a 24 | 676 | 508 | 158 | 1 | — | — | 7 | — | — |
| 25 a 29 | 620 | 285 | 311 | 2 | — | — | 17 | — | — |
| 30 a 34 | 541 | 151 | 354 | 3 | — | — | 30 | — | — |
| 35 a 39 | 513 | 104 | 363 | 5 | — | — | 32 | — | — |
| 40 a 44 | 434 | 93 | 299 | 16 | — | — | 22 | 2 | — |
| 45 a 49 | 347 | 58 | 246 | 20 | — | — | 16 | — | — |
| 50 a 54 | 282 | 42 | 194 | 29 | — | — | 14 | — | — |
| 55 a 59 | 195 | 29 | 132 | 19 | — | — | 9 | — | — |
| 60 a 64 | 173 | 24 | 116 | 29 | — | — | 3 | — | — |
| 65 a 69 | 109 | 14 | 71 | 19 | — | — | 4 | 1 | — |
| 70 a 74 | 79 | 12 | 36 | 28 | — | — | 3 | — | — |
| 75 y más | 90 | 8 | 41 | 38 | — | — | 2 | — | — |
| Ignorados | 7 | 2 | 2 | — | — | — | 1 | 1 | — |
| TOTALES | 5.327 | 2.576 | 2.337 | 209 | — | 40 | 160 | 5 | — |

Mujeres

| | | | | | | | | | |
|----------------|--------------|--------------|--------------|------------|----------|-----------|------------|----------|----------|
| 12 a 14 | 530 | 529 | 1 | — | — | — | — | — | — |
| 15 a 19 | 700 | 594 | 97 | — | — | — | 9 | — | — |
| 20 a 24 | 700 | 320 | 331 | — | — | — | 41 | — | — |
| 25 a 29 | 531 | 132 | 359 | 13 | — | — | 23 | 1 | — |
| 30 a 34 | 461 | 65 | 347 | 17 | — | — | 22 | — | — |
| 35 a 39 | 446 | 53 | 348 | 16 | — | — | 24 | — | — |
| 40 a 44 | 306 | 28 | 227 | 26 | — | — | 17 | — | — |
| 45 a 49 | 283 | 39 | 190 | 32 | — | — | 17 | 1 | — |
| 50 a 54 | 218 | 19 | 138 | 48 | — | — | 5 | — | — |
| 55 a 59 | 204 | 26 | 114 | 54 | — | — | 8 | — | — |
| 60 a 64 | 181 | 24 | 78 | 69 | — | — | 4 | 1 | — |
| 65 a 69 | 95 | 11 | 36 | 42 | — | — | 3 | — | — |
| 70 a 74 | 76 | 12 | 17 | 43 | — | — | 1 | — | — |
| 75 y más | 95 | 8 | 22 | 63 | — | — | 1 | 1 | — |
| Ignorados | 4 | — | 1 | — | — | — | 1 | 2 | — |
| TOTALES | 4.830 | 1.860 | 2.306 | 423 | — | 59 | 176 | 6 | — |

Comuna de Hijueltas

Totales

| | | | | | | | | | |
|----------------|--------------|--------------|--------------|------------|----------|-----------|------------|----------|----------|
| 12 a 14 | 336 | 336 | — | — | — | — | — | — | — |
| 15 a 19 | 507 | 483 | 20 | — | — | — | 4 | — | — |
| 20 a 24 | 467 | 300 | 149 | 2 | — | — | 12 | — | — |
| 25 a 29 | 410 | 172 | 214 | 2 | — | — | 18 | — | — |
| 30 a 34 | 339 | 87 | 230 | 6 | — | — | 14 | — | — |
| 35 a 39 | 341 | 59 | 247 | 12 | — | — | 17 | — | — |
| 40 a 44 | 307 | 68 | 192 | 14 | — | — | 22 | — | — |
| 45 a 49 | 229 | 31 | 151 | 29 | — | — | 12 | 1 | — |
| 50 a 54 | 224 | 32 | 149 | 23 | — | — | 16 | — | — |
| 55 a 59 | 165 | 32 | 99 | 24 | — | — | 8 | — | — |
| 60 a 64 | 157 | 17 | 90 | 38 | — | — | 8 | — | — |
| 65 a 69 | 107 | 11 | 62 | 32 | — | — | 2 | — | — |
| 70 a 74 | 66 | 8 | 27 | 25 | — | — | 3 | — | — |
| 75 y más | 77 | 18 | 30 | 29 | — | — | — | — | — |
| Ignorados | 14 | 4 | 4 | 1 | — | — | — | 5 | — |
| TOTALES | 3.746 | 1.658 | 1.664 | 237 | 1 | 44 | 136 | 6 | — |

* Este grupo de edad no fue considerado en los análisis del I TOMO por motivos de comparabilidad internacional.

Comuna de Hijuelas

(Continuación)

Cuadro N.o 2

POBLACION SEGUN SU ESTADO CIVIL, POR GRUPOS DE EDAD Y SEXO

| EDAD AÑOS | | | Total | Solteros | Casados | Viudos | Anulados | Separados | C./marital | Sin dato |
|---------------------|---|--------|-------|----------|---------|--------|----------|-----------|------------|----------|
| Hombres | | | | | | | | | | |
| 12 | a | 14 (*) | 183 | 183 | — | — | — | — | — | — |
| 15 | a | 19 | 292 | 290 | 2 | — | — | — | — | — |
| 20 | a | 24 | 219 | 174 | 40 | — | — | — | 5 | — |
| 25 | a | 29 | 206 | 107 | 86 | 2 | — | 2 | 9 | — |
| 30 | a | 34 | 181 | 61 | 111 | 2 | — | 1 | 6 | — |
| 35 | a | 39 | 181 | 39 | 127 | 5 | 1 | 2 | 7 | — |
| 40 | a | 44 | 176 | 46 | 110 | 5 | — | 4 | 11 | — |
| 45 | a | 49 | 114 | 16 | 82 | 6 | — | 2 | 7 | 1 |
| 50 | a | 54 | 126 | 18 | 89 | 9 | — | — | 10 | — |
| 55 | a | 59 | 91 | 17 | 57 | 13 | — | 1 | 3 | — |
| 60 | a | 64 | 71 | 6 | 48 | 8 | — | 2 | 7 | — |
| 65 | a | 69 | 62 | 7 | 42 | 11 | — | — | 2 | — |
| 70 | a | 74 | 37 | 6 | 18 | 11 | — | 1 | 1 | — |
| 75 | y | más | 34 | 8 | 19 | 7 | — | — | — | — |
| Ignorados | | | 9 | — | 3 | 1 | — | — | — | 5 |
| TOTALES | | | 1.982 | 978 | 834 | 80 | 1 | 15 | 68 | 6 |
| Mujeres | | | | | | | | | | |
| 12 | a | 14 | 153 | 153 | — | — | — | — | — | — |
| 15 | a | 19 | 215 | 193 | 18 | — | — | — | 4 | — |
| 20 | a | 24 | 248 | 128 | 109 | 2 | — | 4 | 7 | — |
| 25 | a | 29 | 204 | 65 | 128 | — | — | 2 | 9 | — |
| 30 | a | 34 | 158 | 26 | 119 | 4 | — | 1 | 8 | — |
| 35 | a | 39 | 160 | 20 | 120 | 7 | — | 3 | 10 | — |
| 40 | a | 44 | 131 | 22 | 82 | 9 | — | 7 | 11 | — |
| 45 | a | 49 | 115 | 15 | 69 | 23 | — | 3 | 5 | — |
| 50 | a | 54 | 98 | 14 | 60 | 14 | — | 4 | 6 | — |
| 55 | a | 59 | 74 | 15 | 42 | 11 | — | 1 | 5 | — |
| 60 | a | 64 | 86 | 11 | 42 | 30 | — | 2 | 1 | — |
| 65 | a | 69 | 45 | 4 | 20 | 21 | — | — | — | — |
| 70 | a | 74 | 29 | 2 | 9 | 14 | — | 2 | 2 | — |
| 75 | y | más | 43 | 10 | 11 | 22 | — | — | — | — |
| Ignorados | | | 5 | 4 | 1 | — | — | — | — | — |
| TOTALES | | | 1.764 | 680 | 830 | 157 | — | 29 | 68 | — |
| Comuna de Llay-Llay | | | | | | | | | | |
| Totales | | | | | | | | | | |
| 12 | a | 14 | 712 | 711 | 1 | — | — | — | — | — |
| 15 | a | 19 | 1.089 | 1.014 | 72 | 1 | — | — | 2 | — |
| 20 | a | 24 | 1.040 | 642 | 370 | 5 | — | 8 | 15 | — |
| 25 | a | 29 | 860 | 325 | 487 | 8 | — | 12 | 28 | — |
| 30 | a | 34 | 688 | 169 | 468 | 14 | — | 12 | 24 | 1 |
| 35 | a | 39 | 644 | 107 | 470 | 23 | 1 | 10 | 32 | 1 |
| 40 | a | 44 | 597 | 99 | 432 | 32 | — | 9 | 25 | — |
| 45 | a | 49 | 540 | 74 | 383 | 44 | — | 15 | 23 | 1 |
| 50 | a | 54 | 389 | 54 | 261 | 47 | 1 | 13 | 13 | — |
| 55 | a | 59 | 291 | 37 | 177 | 55 | — | 10 | 11 | 1 |
| 60 | a | 64 | 266 | 29 | 153 | 71 | — | 4 | 9 | 9 |
| 65 | a | 69 | 187 | 26 | 84 | 65 | — | 8 | 4 | — |
| 70 | a | 74 | 109 | 17 | 40 | 46 | — | 5 | 1 | — |
| 75 | y | más | 119 | 17 | 40 | 60 | — | 1 | 1 | — |
| Ignorados | | | 22 | 4 | — | 1 | — | 1 | 1 | 15 |
| TOTALES | | | 7.553 | 3.325 | 3.438 | 472 | 2 | 108 | 189 | 19 |
| Hombres | | | | | | | | | | |
| 12 | a | 14 | 380 | 380 | — | — | — | — | — | — |
| 15 | a | 19 | 591 | 582 | 9 | — | — | — | — | — |
| 20 | a | 24 | 522 | 401 | 110 | 1 | — | 1 | 9 | — |
| 25 | a | 29 | 455 | 207 | 228 | 3 | — | 5 | 12 | — |
| 30 | a | 34 | 373 | 110 | 243 | 5 | — | 5 | 9 | 1 |
| 35 | a | 39 | 332 | 70 | 232 | 10 | — | 3 | 16 | 1 |
| 40 | a | 44 | 344 | 67 | 250 | 11 | — | 3 | 13 | — |
| 45 | a | 49 | 268 | 51 | 189 | 14 | — | 6 | 8 | — |
| 50 | a | 54 | 209 | 32 | 151 | 10 | 1 | 6 | 9 | — |
| 55 | a | 59 | 151 | 22 | 107 | 11 | — | 3 | 8 | — |
| 60 | a | 64 | 129 | 17 | 87 | 19 | — | 2 | 4 | — |
| 65 | a | 69 | 99 | 14 | 54 | 24 | — | 4 | 3 | — |
| 70 | a | 74 | 62 | 10 | 33 | 17 | — | 1 | 1 | — |
| 75 | y | más | 65 | 9 | 32 | 22 | — | 1 | 1 | — |
| Ignorados | | | 18 | 3 | — | — | — | 1 | 1 | 13 |
| TOTALES | | | 3.998 | 1.975 | 1.725 | 147 | 1 | 41 | 94 | 15 |

* Este grupo de edad no fue considerado en los análisis del I TOMO por motivos de comparabilidad internacional.

Comuna de Llay-Llay

(Continuación)

Cuadro N.º 2

| POBLACION SEGUN SU ESTADO CIVIL, POR GRUPOS DE EDAD Y SEXO | | | Total | Solteros | Casados | Viudos | Anulados | Separados | C./marital | Sin dato |
|--|---|-----|--------|----------|---------|--------|----------|-----------|------------|----------|
| Mujeres | | | | | | | | | | |
| 12 | a | 14 | 332 | 331 | 1 | — | — | — | — | — |
| 15 | a | 19 | 498 | 432 | 63 | 1 | — | — | 2 | — |
| 20 | a | 24 | 518 | 241 | 260 | 4 | — | 7 | 6 | — |
| 25 | a | 29 | 405 | 118 | 259 | 5 | — | 7 | 16 | — |
| 30 | a | 34 | 315 | 59 | 225 | 9 | — | 7 | 15 | — |
| 35 | a | 39 | 312 | 37 | 238 | 13 | 1 | 7 | 16 | — |
| 40 | a | 44 | 253 | 32 | 182 | 21 | — | 6 | 12 | — |
| 45 | a | 49 | 272 | 23 | 194 | 30 | — | 9 | 15 | 1 |
| 50 | a | 54 | 180 | 22 | 110 | 37 | — | 7 | 4 | — |
| 55 | a | 59 | 140 | 15 | 70 | 44 | — | 7 | 3 | 1 |
| 60 | a | 64 | 137 | 12 | 66 | 52 | — | 2 | 5 | — |
| 65 | a | 69 | 88 | 12 | 30 | 41 | — | 4 | 1 | — |
| 70 | a | 74 | 47 | 7 | 7 | 29 | — | 4 | — | — |
| 75 | y | más | 54 | 8 | 8 | 38 | — | — | — | — |
| Ignorados | | | 4 | 1 | — | 1 | — | — | — | 2 |
| TOTALES | | | 3.555 | 1.350 | 1.713 | 325 | 1 | 67 | 95 | 4 |
| Comuna de Calera | | | | | | | | | | |
| Totales | | | | | | | | | | |
| 12 | a | 14 | 1.246 | 1.244 | — | — | — | — | 1 | 1 |
| 15 | a | 19 | 1.741 | 1.624 | 105 | 1 | — | 4 | 6 | 1 |
| 20 | a | 24 | 1.737 | 1.037 | 637 | 4 | — | 8 | 51 | — |
| 25 | a | 29 | 1.323 | 433 | 797 | 19 | — | 15 | 59 | — |
| 30 | a | 34 | 1.206 | 243 | 863 | 23 | — | 14 | 63 | — |
| 35 | a | 39 | 1.240 | 181 | 926 | 42 | 1 | 17 | 72 | 1 |
| 40 | a | 44 | 1.080 | 114 | 821 | 64 | — | 23 | 58 | — |
| 45 | a | 49 | 799 | 73 | 585 | 70 | — | 21 | 45 | — |
| 50 | a | 54 | 703 | 67 | 510 | 83 | 1 | 13 | 26 | 3 |
| 55 | a | 59 | 453 | 45 | 301 | 79 | — | 9 | 19 | — |
| 60 | a | 64 | 366 | 40 | 219 | 83 | — | 10 | 14 | — |
| 65 | a | 69 | 265 | 28 | 133 | 89 | — | 6 | 9 | — |
| 70 | a | 74 | 173 | 19 | 70 | 80 | — | — | 4 | — |
| 75 | y | más | 167 | 15 | 51 | 100 | — | — | 1 | — |
| Ignorados | | | 91 | 12 | 12 | 3 | — | — | 8 | 56 |
| TOTALES | | | 12.590 | 5.180 | 6.030 | 740 | 2 | 140 | 436 | 62 |
| Hombres | | | | | | | | | | |
| 12 | a | 14 | 637 | 635 | — | — | — | — | 1 | 1 |
| 15 | a | 19 | 852 | 842 | 10 | — | — | — | — | — |
| 20 | a | 24 | 785 | 572 | 197 | — | — | 3 | 13 | — |
| 25 | a | 29 | 686 | 274 | 357 | 5 | — | 7 | 23 | — |
| 30 | a | 34 | 601 | 141 | 415 | 5 | — | 5 | 35 | — |
| 35 | a | 39 | 596 | 112 | 431 | 10 | — | 3 | 40 | — |
| 40 | a | 44 | 557 | 56 | 452 | 23 | — | 6 | 20 | — |
| 45 | a | 49 | 432 | 46 | 334 | 20 | — | 7 | 25 | — |
| 50 | a | 54 | 379 | 41 | 293 | 22 | — | 2 | 20 | 1 |
| 55 | a | 59 | 245 | 25 | 177 | 24 | — | 5 | 14 | — |
| 60 | a | 64 | 199 | 19 | 145 | 19 | — | 4 | 12 | — |
| 65 | a | 69 | 131 | 13 | 85 | 24 | — | 4 | 5 | — |
| 70 | a | 74 | 82 | 11 | 49 | 19 | — | — | 3 | — |
| 75 | y | más | 76 | 8 | 34 | 34 | — | — | — | — |
| Ignorados | | | 63 | 5 | 7 | 1 | — | — | 2 | 48 |
| TOTALES | | | 6.301 | 2.800 | 2.986 | 206 | — | 46 | 213 | 50 |
| Mujeres | | | | | | | | | | |
| 12 | a | 14 | 609 | 609 | — | — | — | — | — | — |
| 15 | a | 19 | 889 | 782 | 95 | 1 | — | 4 | 6 | 1 |
| 20 | a | 24 | 952 | 465 | 440 | 4 | — | 5 | 38 | — |
| 25 | a | 29 | 657 | 159 | 440 | 14 | — | 8 | 36 | — |
| 30 | a | 34 | 605 | 102 | 448 | 18 | — | 9 | 28 | — |
| 35 | a | 39 | 644 | 69 | 495 | 32 | 1 | 14 | 32 | 1 |
| 40 | a | 44 | 523 | 58 | 369 | 41 | — | 17 | 38 | — |
| 45 | a | 49 | 367 | 32 | 251 | 50 | — | 14 | 20 | — |
| 50 | a | 54 | 324 | 26 | 217 | 61 | 1 | 11 | 6 | 2 |
| 55 | a | 59 | 208 | 20 | 124 | 55 | — | 4 | 5 | — |
| 60 | a | 64 | 167 | 21 | 74 | 64 | — | 6 | 2 | — |
| 65 | a | 69 | 134 | 15 | 48 | 65 | — | 2 | 4 | — |
| 70 | a | 74 | 91 | 8 | 21 | 61 | — | — | 1 | — |
| 75 | y | más | 91 | 7 | 17 | 66 | — | — | — | — |
| Ignorados | | | 28 | 7 | 5 | 2 | — | — | 6 | 8 |
| TOTALES | | | 6.289 | 2.380 | 3.044 | 534 | 2 | 94 | 223 | 12 |

* Este grupo de edad no fue considerado en los análisis del I TOMO por motivos de comparabilidad internacional.

POBLACION SEGUN SU ESTADO CIVIL, POR GRUPOS DE EDAD Y SEXO

| EDAD AÑOS | Total | Solteros | Casados | Viudos | Anulados | Separados | C. marital | Sin dato |
|----------------|--------------|--------------|--------------|------------|----------|-----------|------------|-----------|
| Totales | | | | | | | | |
| 12 a 14 (*) | 495 | 495 | — | — | — | — | — | — |
| 15 a 19 | 723 | 683 | 36 | — | — | 1 | 3 | — |
| 20 a 24 | 724 | 486 | 212 | — | — | 5 | 21 | — |
| 25 a 29 | 592 | 223 | 324 | 6 | — | 7 | 32 | — |
| 30 a 34 | 470 | 124 | 292 | 8 | 1 | 11 | 34 | — |
| 35 a 39 | 461 | 89 | 321 | 18 | — | 1 | 32 | — |
| 40 a 44 | 455 | 63 | 324 | 26 | — | 12 | 30 | — |
| 45 a 49 | 344 | 50 | 235 | 25 | 1 | 13 | 20 | — |
| 50 a 54 | 370 | 49 | 250 | 46 | — | 6 | 18 | 1 |
| 55 a 59 | 240 | 24 | 157 | 43 | 1 | 8 | 7 | — |
| 60 a 64 | 220 | 22 | 142 | 44 | — | 6 | 5 | 1 |
| 65 a 69 | 160 | 19 | 84 | 47 | — | 4 | 5 | 1 |
| 70 a 74 | 118 | 18 | 54 | 43 | — | — | 3 | — |
| 75 y más | 96 | 13 | 28 | 50 | — | 3 | 2 | — |
| Ignorados | 22 | 9 | 2 | 1 | — | — | 1 | 9 |
| TOTALES | 5.490 | 2.367 | 2.461 | 357 | 3 | 77 | 213 | 12 |

| | | | | | | | | |
|----------------|--------------|--------------|--------------|-----------|----------|-----------|------------|----------|
| Hombres | | | | | | | | |
| 12 a 14 | 271 | 271 | — | — | — | — | — | — |
| 15 a 19 | 390 | 386 | 1 | — | — | — | 3 | — |
| 20 a 24 | 376 | 303 | 64 | — | — | 1 | 8 | — |
| 25 a 29 | 305 | 139 | 150 | — | — | 3 | 13 | — |
| 30 a 34 | 228 | 74 | 134 | — | 1 | 3 | 16 | — |
| 35 a 39 | 233 | 53 | 156 | 6 | — | — | 18 | — |
| 40 a 44 | 229 | 37 | 165 | 6 | — | 6 | 15 | — |
| 45 a 49 | 176 | 33 | 127 | 4 | — | 4 | 8 | — |
| 50 a 54 | 193 | 21 | 149 | 8 | — | 2 | 13 | — |
| 55 a 59 | 112 | 15 | 83 | 7 | 1 | 2 | 4 | — |
| 60 a 64 | 110 | 9 | 82 | 16 | — | 2 | — | 1 |
| 65 a 69 | 77 | 6 | 54 | 11 | — | 1 | 4 | 1 |
| 70 a 74 | 68 | 8 | 35 | 22 | — | — | 3 | — |
| 75 y más | 44 | 5 | 21 | 16 | — | 1 | 1 | — |
| Ignorados | 20 | 9 | 2 | 1 | — | — | 1 | 7 |
| TOTALES | 2.832 | 1.369 | 1.223 | 97 | 2 | 25 | 107 | 9 |

| | | | | | | | | |
|----------------|--------------|------------|--------------|------------|----------|-----------|------------|----------|
| Mujeres | | | | | | | | |
| 12 a 14 | 224 | 224 | — | — | — | — | — | — |
| 15 a 19 | 333 | 297 | 35 | — | — | 1 | — | — |
| 20 a 24 | 348 | 183 | 148 | — | — | 4 | 13 | — |
| 25 a 29 | 287 | 84 | 174 | 6 | — | 4 | 19 | — |
| 30 a 34 | 242 | 50 | 158 | 8 | — | 8 | 18 | — |
| 35 a 39 | 228 | 36 | 165 | 12 | — | 1 | 14 | — |
| 40 a 44 | 226 | 26 | 159 | 20 | — | 6 | 15 | — |
| 45 a 49 | 168 | 17 | 108 | 21 | 1 | 9 | 12 | — |
| 50 a 54 | 177 | 28 | 101 | 38 | — | 4 | 5 | 1 |
| 55 a 59 | 128 | 9 | 74 | 36 | — | 6 | 3 | — |
| 60 a 64 | 110 | 13 | 60 | 28 | — | 4 | 5 | — |
| 65 a 69 | 83 | 13 | 30 | 36 | — | 3 | 1 | — |
| 70 a 74 | 50 | 10 | 19 | 21 | — | — | — | — |
| 75 y más | 52 | 8 | 7 | 34 | — | 2 | 1 | — |
| Ignorados | 2 | — | — | — | — | — | — | 2 |
| TOTALES | 2.658 | 998 | 1.238 | 260 | 1 | 52 | 106 | 3 |

Comuna de Valparaíso

| | | | | | | | | |
|----------------|----------------|---------------|---------------|---------------|------------|--------------|--------------|------------|
| Totales | | | | | | | | |
| 12 a 14 | 12.296 | 12.272 | 17 | — | 1 | 2 | — | 4 |
| 15 a 19 | 20.658 | 19.502 | 1.055 | 12 | 2 | 23 | 53 | 11 |
| 20 a 24 | 23.329 | 15.280 | 7.414 | 75 | 10 | 194 | 334 | 22 |
| 25 a 29 | 18.693 | 6.783 | 10.850 | 180 | 35 | 298 | 536 | 11 |
| 30 a 34 | 16.228 | 3.656 | 11.195 | 392 | 23 | 361 | 591 | 10 |
| 35 a 39 | 15.670 | 2.817 | 11.086 | 633 | 41 | 400 | 688 | 5 |
| 40 a 44 | 13.715 | 2.051 | 9.693 | 951 | 32 | 365 | 614 | 9 |
| 45 a 49 | 11.342 | 1.443 | 7.809 | 1.244 | 32 | 323 | 482 | 9 |
| 50 a 54 | 10.164 | 1.270 | 6.473 | 1.755 | 25 | 304 | 329 | 8 |
| 55 a 59 | 7.217 | 815 | 4.306 | 1.622 | 10 | 175 | 216 | 3 |
| 60 a 64 | 6.185 | 750 | 3.091 | 2.044 | 7 | 142 | 149 | 2 |
| 65 a 69 | 3.931 | 444 | 1.750 | 1.578 | 5 | 71 | 77 | 8 |
| 70 a 74 | 2.568 | 312 | 936 | 1.222 | 3 | 48 | 44 | 3 |
| 75 y más | 2.518 | 262 | 647 | 1.564 | — | 22 | 22 | 1 |
| Ignorados | 923 | 160 | 150 | 36 | — | 2 | 22 | 547 |
| TOTALES | 165.437 | 67.823 | 76.472 | 13.378 | 226 | 2.730 | 4.157 | 651 |

* Este grupo de edad no fue considerado en los análisis del I TOMO por motivos de comparabilidad internacional.

Comuna de Valparaíso

(Continuación)

Cuadro N.º 2

POBLACION SEGUN SU ESTADO CIVIL, POR GRUPOS DE EDAD Y SEXO

| EDAD AÑOS | Total | Solteros | Casados | Viudos | Anulados | Separados | C. marital | Sin dato |
|-------------------------------|---------------|---------------|---------------|---------------|------------|--------------|--------------|------------|
| Hombres | | | | | | | | |
| 12 a 14 | 5.962 | 5.949 | 7 | — | 1 | 2 | — | 3 |
| 15 a 19 | 9.549 | 9.423 | 102 | 3 | 1 | 4 | 13 | 3 |
| 20 a 24 | 10.506 | 7.903 | 2.407 | 20 | 2 | 48 | 118 | 8 |
| 25 a 29 | 8.521 | 3.458 | 4.688 | 45 | 10 | 86 | 229 | 5 |
| 30 a 34 | 7.519 | 1.777 | 5.248 | 89 | 4 | 107 | 285 | 9 |
| 35 a 39 | 6.967 | 1.304 | 5.124 | 136 | 10 | 92 | 298 | 3 |
| 40 a 44 | 6.656 | 935 | 5.078 | 204 | 8 | 106 | 320 | 5 |
| 45 a 49 | 5.270 | 618 | 4.092 | 242 | 11 | 76 | 227 | 4 |
| 50 a 54 | 4.734 | 479 | 3.675 | 292 | 8 | 91 | 185 | 4 |
| 55 a 59 | 3.361 | 307 | 2.556 | 308 | 3 | 55 | 130 | 2 |
| 60 a 64 | 2.684 | 265 | 1.888 | 379 | 2 | 47 | 102 | 1 |
| 65 a 69 | 1.717 | 152 | 1.164 | 317 | 2 | 25 | 55 | 2 |
| 70 a 74 | 1.050 | 95 | 634 | 268 | 1 | 22 | 29 | 1 |
| 75 y más | 900 | 64 | 469 | 342 | — | 6 | 18 | 1 |
| Ignorados | 565 | 113 | 79 | 9 | — | 2 | 11 | 351 |
| TOTALES | 75.961 | 32.842 | 37.211 | 2.654 | 63 | 769 | 2.020 | 402 |
| Mujeres | | | | | | | | |
| 12 a 14 | 6.334 | 6.323 | 10 | — | — | — | — | 1 |
| 15 a 19 | 11.109 | 10.079 | 953 | 9 | 1 | 19 | 40 | 8 |
| 20 a 24 | 12.823 | 7.377 | 5.007 | 55 | 8 | 146 | 216 | 14 |
| 25 a 29 | 10.172 | 3.325 | 6.162 | 135 | 25 | 212 | 307 | 6 |
| 30 a 34 | 8.709 | 1.879 | 5.947 | 303 | 19 | 254 | 306 | 1 |
| 35 a 39 | 8.703 | 1.513 | 5.962 | 497 | 31 | 308 | 390 | 2 |
| 40 a 44 | 7.059 | 1.116 | 4.615 | 747 | 24 | 259 | 294 | 4 |
| 45 a 49 | 6.072 | 825 | 3.717 | 1.002 | 21 | 247 | 255 | 5 |
| 50 a 54 | 5.430 | 791 | 2.798 | 1.463 | 17 | 213 | 144 | 4 |
| 55 a 59 | 3.856 | 508 | 1.750 | 1.384 | 7 | 120 | 86 | 1 |
| 60 a 64 | 3.501 | 485 | 1.203 | 1.665 | 5 | 95 | 47 | 1 |
| 65 a 69 | 2.214 | 292 | 586 | 1.261 | 3 | 46 | 22 | 4 |
| 70 a 74 | 1.518 | 217 | 302 | 954 | 2 | 26 | 15 | 2 |
| 75 y más | 1.618 | 198 | 178 | 1.222 | — | 16 | 4 | — |
| Ignorados | 358 | 53 | 71 | 27 | — | — | 11 | 196 |
| TOTALES | 89.476 | 34.981 | 39.261 | 10.724 | 163 | 1.961 | 2.137 | 249 |
| Comuna de Viña del Mar | | | | | | | | |
| Totales | | | | | | | | |
| 12 a 14 | 4.646 | 4.639 | 6 | 1 | — | — | — | — |
| 15 a 19 | 8.657 | 8.276 | 349 | 2 | 1 | 6 | 19 | 4 |
| 20 a 24 | 9.711 | 6.702 | 2.803 | 24 | 7 | 48 | 114 | 13 |
| 25 a 29 | 7.786 | 2.926 | 4.506 | 67 | 10 | 94 | 178 | 5 |
| 30 a 34 | 6.785 | 1.656 | 4.679 | 125 | 6 | 111 | 207 | 1 |
| 35 a 39 | 6.571 | 1.243 | 4.751 | 217 | 11 | 147 | 198 | 4 |
| 40 a 44 | 5.510 | 886 | 3.973 | 328 | 10 | 131 | 177 | 5 |
| 45 a 49 | 4.577 | 741 | 3.149 | 438 | 12 | 118 | 117 | 2 |
| 50 a 54 | 4.016 | 572 | 2.618 | 618 | 8 | 104 | 95 | 1 |
| 55 a 59 | 2.847 | 416 | 1.744 | 570 | 6 | 51 | 58 | 2 |
| 60 a 64 | 2.543 | 380 | 1.318 | 747 | 4 | 56 | 37 | 1 |
| 65 a 69 | 1.664 | 257 | 729 | 639 | 1 | 23 | 15 | — |
| 70 a 74 | 1.188 | 180 | 449 | 532 | 1 | 10 | 12 | 4 |
| 75 y más | 1.195 | 209 | 269 | 704 | — | 7 | 4 | 2 |
| Ignorados | 330 | 49 | 68 | 13 | — | 3 | 5 | 192 |
| TOTALES | 68.026 | 29.132 | 31.411 | 5.025 | 77 | 909 | 1.236 | 236 |
| Hombres | | | | | | | | |
| 12 a 14 | 2.218 | 2.214 | 4 | — | — | — | — | — |
| 15 a 19 | 3.887 | 3.845 | 38 | — | — | 1 | 2 | 1 |
| 20 a 24 | 4.087 | 3.149 | 876 | 4 | 1 | 13 | 38 | 6 |
| 25 a 29 | 3.244 | 1.256 | 1.862 | 13 | 2 | 22 | 85 | 4 |
| 30 a 34 | 3.020 | 641 | 2.204 | 35 | 2 | 36 | 101 | 1 |
| 35 a 39 | 2.834 | 424 | 2.231 | 44 | 4 | 41 | 88 | 2 |
| 40 a 44 | 2.522 | 313 | 2.022 | 59 | 4 | 36 | 84 | 4 |
| 45 a 49 | 2.001 | 224 | 1.629 | 64 | 4 | 29 | 49 | 2 |
| 50 a 54 | 1.786 | 161 | 1.443 | 88 | 2 | 31 | 61 | — |
| 55 a 59 | 1.268 | 113 | 1.014 | 89 | 2 | 12 | 37 | 1 |
| 60 a 64 | 1.041 | 93 | 809 | 108 | 1 | 7 | 23 | — |
| 65 a 69 | 718 | 70 | 499 | 130 | 1 | 7 | 11 | — |
| 70 a 74 | 483 | 52 | 303 | 110 | 1 | 5 | 10 | 2 |
| 75 y más | 411 | 52 | 186 | 165 | — | 4 | 3 | 1 |
| Ignorados | 164 | 23 | 34 | 4 | — | 1 | 2 | 100 |
| TOTALES | 29.684 | 12.630 | 15.154 | 913 | 24 | 245 | 594 | 124 |

* Este grupo de edad no fue considerado en los análisis del I TOMO por motivos de comparabilidad internacional.

Comuna de Viña del Mar

(Continuación)

Cuadro N.º 2

| POBLACION SEGUN SU ESTADO CIVIL, POR GRUPOS DE EDAD Y SEXO | | | | | | | | | | |
|--|---------------|---------------|---------------|--------------|-----------|------------|------------|------------|---|---|
| EDAD AÑOS | Total | Solteros | Casados | Viudos | Anulados | Separados | C./marital | Sin dato | | |
| Mujeres | | | | | | | | | | |
| 12 a 14 | 2.428 | 2.425 | 2 | 1 | — | — | — | — | — | — |
| 15 a 19 | 4.770 | 4.431 | 311 | 2 | 1 | 5 | 17 | 3 | — | — |
| 20 a 24 | 5.624 | 3.553 | 1.927 | 20 | 6 | 35 | 76 | 7 | — | — |
| 25 a 29 | 4.542 | 1.670 | 2.644 | 54 | 8 | 72 | 93 | 1 | — | — |
| 30 a 34 | 3.765 | 1.015 | 2.475 | 90 | 4 | 75 | 106 | — | — | — |
| 35 a 39 | 3.737 | 819 | 2.520 | 173 | 7 | 106 | 110 | 2 | — | — |
| 40 a 44 | 2.988 | 573 | 1.951 | 269 | 6 | 95 | 93 | 1 | — | — |
| 45 a 49 | 2.576 | 517 | 1.520 | 374 | 8 | 89 | 68 | — | — | — |
| 50 a 54 | 2.230 | 411 | 1.175 | 530 | 6 | 73 | 34 | 1 | — | — |
| 55 a 59 | 1.579 | 303 | 730 | 481 | 4 | 39 | 21 | 1 | — | — |
| 60 a 64 | 1.502 | 287 | 509 | 639 | 3 | 49 | 14 | 1 | — | — |
| 65 a 69 | 946 | 187 | 230 | 509 | — | 16 | 4 | — | — | — |
| 70 a 74 | 705 | 128 | 146 | 422 | — | 5 | 2 | 2 | — | — |
| 75 y más | 784 | 157 | 83 | 539 | — | 3 | 1 | 1 | — | — |
| Ignorados | 166 | 26 | 34 | 9 | — | 2 | 3 | 92 | — | — |
| TOTALES | 38.342 | 16.502 | 16.257 | 4.112 | 53 | 664 | 642 | 112 | | |

Comuna de Limache

Totales

| | | | | | | | | | | |
|----------------|---------------|--------------|--------------|--------------|-----------|------------|------------|----------|---|---|
| 12 a 14 | 1.383 | 1.383 | — | — | — | — | — | — | — | — |
| 15 a 19 | 1.980 | 1.888 | 85 | 2 | — | 1 | 4 | — | — | — |
| 20 a 24 | 1.797 | 1.174 | 557 | 5 | 2 | 14 | 45 | — | — | — |
| 25 a 29 | 1.558 | 624 | 830 | 17 | 5 | 20 | 62 | — | — | — |
| 30 a 34 | 1.349 | 351 | 893 | 25 | — | 18 | 62 | — | — | — |
| 35 a 39 | 1.358 | 266 | 952 | 47 | 1 | 22 | 70 | — | — | — |
| 40 a 44 | 1.170 | 197 | 821 | 67 | — | 22 | 63 | — | — | — |
| 45 a 49 | 1.037 | 162 | 712 | 90 | 3 | 23 | 47 | — | — | — |
| 50 a 54 | 991 | 158 | 649 | 124 | 1 | 22 | 37 | — | — | — |
| 55 a 59 | 746 | 116 | 439 | 142 | 1 | 15 | 33 | — | — | — |
| 60 a 64 | 761 | 137 | 375 | 208 | 2 | 20 | 19 | — | — | — |
| 65 a 69 | 503 | 86 | 231 | 164 | — | 10 | 12 | — | — | — |
| 70 a 74 | 361 | 64 | 141 | 148 | — | 6 | 2 | — | — | — |
| 75 y más | 411 | 70 | 121 | 219 | — | 1 | — | — | — | — |
| Ignorados | 10 | 4 | — | — | — | — | — | 6 | — | — |
| TOTALES | 15.415 | 6.680 | 6.806 | 1.258 | 15 | 194 | 456 | 6 | | |

Hombres

| | | | | | | | | | | |
|----------------|--------------|--------------|--------------|------------|----------|-----------|------------|----------|---|---|
| 12 a 14 | 677 | 677 | — | — | — | — | — | — | — | — |
| 15 a 19 | 988 | 976 | 12 | — | — | — | — | — | — | — |
| 20 a 24 | 858 | 671 | 166 | — | 1 | 3 | 17 | — | — | — |
| 25 a 29 | 756 | 354 | 357 | 4 | 1 | 10 | 30 | — | — | — |
| 30 a 34 | 663 | 202 | 418 | 7 | — | 6 | 30 | — | — | — |
| 35 a 39 | 649 | 147 | 450 | 14 | — | 9 | 29 | — | — | — |
| 40 a 44 | 614 | 120 | 434 | 20 | — | 9 | 31 | — | — | — |
| 45 a 49 | 518 | 95 | 363 | 20 | 2 | 13 | 25 | — | — | — |
| 50 a 54 | 480 | 76 | 343 | 33 | — | 10 | 18 | — | — | — |
| 55 a 59 | 356 | 53 | 242 | 35 | — | 7 | 19 | — | — | — |
| 60 a 64 | 383 | 76 | 238 | 49 | — | 8 | 12 | — | — | — |
| 65 a 69 | 255 | 43 | 153 | 46 | — | 6 | 7 | — | — | — |
| 70 a 74 | 176 | 29 | 92 | 49 | — | 4 | 2 | — | — | — |
| 75 y más | 176 | 26 | 86 | 63 | — | 1 | — | 6 | — | — |
| Ignorados | 10 | 4 | — | — | — | — | — | — | — | — |
| TOTALES | 7.559 | 3.549 | 3.354 | 340 | 4 | 86 | 220 | 6 | | |

Mujeres

| | | | | | | | | | | |
|----------------|--------------|--------------|--------------|------------|-----------|------------|------------|----------|---|---|
| 12 a 14 | 706 | 706 | — | — | — | — | — | — | — | — |
| 15 a 19 | 992 | 912 | 73 | 2 | — | 1 | 4 | — | — | — |
| 20 a 24 | 939 | 503 | 391 | 5 | 1 | 11 | 28 | — | — | — |
| 25 a 29 | 802 | 270 | 473 | 13 | 4 | 10 | 32 | — | — | — |
| 30 a 34 | 686 | 149 | 475 | 18 | — | 12 | 32 | — | — | — |
| 35 a 39 | 709 | 119 | 502 | 33 | 1 | 13 | 41 | — | — | — |
| 40 a 44 | 556 | 77 | 387 | 47 | — | 13 | 32 | — | — | — |
| 45 a 49 | 519 | 67 | 349 | 70 | 1 | 10 | 22 | — | — | — |
| 50 a 54 | 511 | 82 | 306 | 91 | 1 | 12 | 19 | — | — | — |
| 55 a 59 | 390 | 63 | 197 | 107 | 1 | 8 | 14 | — | — | — |
| 60 a 64 | 378 | 61 | 137 | 159 | 2 | 12 | 7 | — | — | — |
| 65 a 69 | 248 | 43 | 78 | 118 | — | 4 | 5 | — | — | — |
| 70 a 74 | 185 | 35 | 49 | 99 | — | 2 | — | — | — | — |
| 75 y más | 235 | 44 | 35 | 156 | — | — | — | — | — | — |
| TOTALES | 7.856 | 3.131 | 3.452 | 918 | 11 | 108 | 236 | — | | |

* Este grupo de edad no fue considerado en los análisis del I TOMO por motivos de comparabilidad internacional.

| POBLACION SEGUN SU ESTADO CIVIL, POR GRUPOS DE EDAD Y SEXO | | | | | | | | | |
|--|---------------|--------------|--------------|--------------|-----------|------------|------------|-----------|----|
| EDAD AÑOS | Total | Solteros | Casados | Viudos | Anulados | Separados | C. marital | Sin dato | |
| Totales | | | | | | | | | |
| 12 a 14 (*) | 1.551 | 1.549 | 1 | — | — | — | — | — | 1 |
| 15 a 19 | 2.383 | 2.256 | 116 | — | — | 3 | 8 | — | — |
| 20 a 24 | 2.265 | 1.457 | 742 | 7 | — | 14 | 45 | — | — |
| 25 a 29 | 1.873 | 649 | 1.127 | 10 | 1 | 26 | 58 | — | 2 |
| 30 a 34 | 1.629 | 338 | 1.173 | 29 | 1 | 26 | 62 | — | — |
| 35 a 39 | 1.684 | 274 | 1.245 | 54 | 3 | 27 | 80 | — | 1 |
| 40 a 44 | 1.503 | 179 | 1.143 | 83 | 4 | 28 | 66 | — | — |
| 45 a 49 | 1.318 | 206 | 937 | 90 | 4 | 21 | 59 | — | 1 |
| 50 a 54 | 1.090 | 138 | 737 | 153 | 3 | 28 | 31 | — | — |
| 55 a 59 | 804 | 89 | 525 | 154 | 2 | 18 | 15 | — | 1 |
| 60 a 64 | 710 | 86 | 387 | 202 | 1 | 20 | 14 | — | — |
| 65 a 69 | 484 | 62 | 235 | 164 | — | 12 | 11 | — | — |
| 70 a 74 | 315 | 42 | 108 | 155 | — | 3 | 5 | — | 2 |
| 75 y más | 328 | 50 | 101 | 171 | — | — | 6 | — | — |
| Ignorados | 25 | 5 | 4 | 2 | — | — | 2 | — | 12 |
| TOTALES | 17.962 | 7.380 | 8.581 | 1.274 | 19 | 226 | 462 | 20 | |
| Hombres | | | | | | | | | |
| 12 a 14 | 753 | 752 | — | — | — | — | — | — | 1 |
| 15 a 19 | 1.086 | 1.075 | 9 | — | — | — | 2 | — | — |
| 20 a 24 | 1.023 | 741 | 262 | 2 | — | 4 | 14 | — | — |
| 25 a 29 | 818 | 339 | 446 | 3 | — | 7 | 22 | — | 1 |
| 30 a 34 | 765 | 189 | 534 | 6 | 1 | 4 | 31 | — | — |
| 35 a 39 | 711 | 120 | 539 | 7 | — | 11 | 34 | — | — |
| 40 a 44 | 769 | 105 | 609 | 15 | — | 2 | 32 | — | — |
| 45 a 49 | 644 | 97 | 490 | 14 | 1 | 7 | 35 | — | — |
| 50 a 54 | 577 | 76 | 431 | 40 | — | 9 | 21 | — | — |
| 55 a 59 | 389 | 32 | 317 | 28 | — | 6 | 6 | — | — |
| 60 a 64 | 346 | 38 | 243 | 44 | 1 | 11 | 9 | — | — |
| 65 a 69 | 231 | 30 | 155 | 34 | — | 5 | 7 | — | — |
| 70 a 74 | 118 | 10 | 71 | 32 | — | 2 | 1 | — | 2 |
| 75 y más | 145 | 17 | 78 | 45 | — | — | 5 | — | — |
| Ignorados | 18 | 2 | 3 | — | — | — | 2 | — | 11 |
| TOTALES | 8.393 | 3.623 | 4.187 | 270 | 3 | 74 | 221 | 15 | |
| Mujeres | | | | | | | | | |
| 12 a 14 | 798 | 797 | 1 | — | — | — | — | — | — |
| 15 a 19 | 1.297 | 1.181 | 107 | — | — | 3 | 6 | — | — |
| 20 a 24 | 1.242 | 716 | 480 | 5 | — | 10 | 31 | — | — |
| 25 a 29 | 1.055 | 310 | 681 | 7 | 1 | 19 | 36 | — | 1 |
| 30 a 34 | 864 | 149 | 639 | 23 | — | 22 | 31 | — | — |
| 35 a 39 | 973 | 154 | 706 | 47 | 3 | 16 | 46 | — | 1 |
| 40 a 44 | 734 | 74 | 534 | 68 | 4 | 20 | 34 | — | — |
| 45 a 49 | 674 | 109 | 447 | 76 | 3 | 14 | 24 | — | 1 |
| 50 a 54 | 513 | 62 | 306 | 113 | 3 | 19 | 10 | — | — |
| 55 a 59 | 415 | 57 | 208 | 126 | 2 | 12 | 9 | — | 1 |
| 60 a 64 | 364 | 48 | 144 | 158 | — | 9 | 5 | — | — |
| 65 a 69 | 253 | 32 | 80 | 130 | — | 7 | 4 | — | — |
| 70 a 74 | 197 | 32 | 37 | 123 | — | 1 | 4 | — | — |
| 75 y más | 183 | 33 | 23 | 126 | — | — | 1 | — | — |
| Ignorados | 7 | 3 | 1 | 2 | — | — | — | — | 1 |
| TOTALES | 9.569 | 3.757 | 4.394 | 1.004 | 16 | 152 | 241 | 5 | |
| Comuna de Casablanca | | | | | | | | | |
| Totales | | | | | | | | | |
| 12 a 14 | 752 | 752 | — | — | — | — | — | — | — |
| 15 a 19 | 1.088 | 1.040 | 47 | — | — | 1 | — | — | — |
| 20 a 24 | 1.001 | 723 | 261 | 1 | — | 6 | 10 | — | — |
| 25 a 29 | 794 | 361 | 399 | 8 | — | 7 | 18 | — | 1 |
| 30 a 34 | 647 | 200 | 417 | 12 | — | 3 | 15 | — | — |
| 35 a 39 | 639 | 146 | 451 | 19 | — | 5 | 18 | — | — |
| 40 a 44 | 587 | 127 | 413 | 25 | — | 7 | 14 | — | 1 |
| 45 a 49 | 466 | 85 | 331 | 32 | — | 5 | 13 | — | — |
| 50 a 54 | 403 | 72 | 271 | 43 | — | 3 | 14 | — | — |
| 55 a 59 | 330 | 43 | 221 | 58 | — | 2 | 6 | — | — |
| 60 a 64 | 283 | 43 | 167 | 66 | — | 3 | 4 | — | — |
| 65 a 69 | 167 | 29 | 86 | 47 | — | 1 | 4 | — | — |
| 70 a 74 | 146 | 27 | 56 | 57 | — | 1 | 5 | — | — |
| 75 y más | 150 | 27 | 57 | 64 | — | 1 | 1 | — | — |
| Ignorados | 20 | 6 | 3 | — | — | 1 | — | — | 10 |
| TOTALES | 7.473 | 3.681 | 3.180 | 432 | — | 46 | 122 | 12 | |

* Este grupo de edad no fue considerado en los análisis del I TOMO por motivos de comparabilidad internacional.

(Continuación)

| POBLACION SEGUN SU ESTADO CIVIL, POR GRUPOS DE EDAD Y SEXO | | | | | | | | | |
|--|----------|-------|----------|---------|--------|----------|-----------|------------|----------|
| EDAD | AÑOS | Total | Solteros | Casados | Viudos | Anulados | Separados | C./marital | Sin dato |
| Hombres | | | | | | | | | |
| 12 | a 14 (*) | 384 | 384 | — | — | — | — | — | — |
| 15 | a 19 | 636 | 631 | 5 | — | — | — | — | — |
| 20 | a 24 | 563 | 489 | 68 | — | — | 4 | 2 | — |
| 25 | a 29 | 418 | 245 | 160 | 3 | — | 2 | 8 | — |
| 30 | a 34 | 387 | 145 | 228 | 5 | — | 3 | 6 | — |
| 35 | a 39 | 362 | 105 | 240 | 6 | — | 2 | 9 | — |
| 40 | a 44 | 346 | 93 | 233 | 8 | — | 4 | 7 | 1 |
| 45 | a 49 | 271 | 64 | 185 | 10 | — | 5 | 7 | — |
| 50 | a 54 | 246 | 49 | 166 | 21 | — | 2 | 8 | — |
| 55 | a 59 | 203 | 30 | 143 | 25 | — | 1 | 4 | — |
| 60 | a 64 | 155 | 30 | 100 | 21 | — | 2 | 2 | — |
| 65 | a 69 | 106 | 19 | 62 | 23 | — | — | 2 | — |
| 70 | a 74 | 81 | 16 | 36 | 25 | — | 1 | 3 | — |
| 75 | y más | 81 | 15 | 41 | 24 | — | — | 1 | — |
| Ignorados | | 10 | 3 | 2 | — | — | 1 | — | 4 |
| TOTALES | | 4.249 | 2.318 | 1.669 | 171 | — | 27 | 59 | 5 |
| Mujeres | | | | | | | | | |
| 12 | a 14 | 368 | 368 | — | — | — | — | — | — |
| 15 | a 19 | 452 | 409 | 42 | — | — | 1 | — | — |
| 20 | a 24 | 438 | 234 | 193 | 1 | — | 2 | 8 | — |
| 25 | a 29 | 376 | 116 | 239 | 5 | — | 5 | 10 | 1 |
| 30 | a 34 | 260 | 55 | 189 | 7 | — | — | 9 | — |
| 35 | a 39 | 277 | 41 | 211 | 13 | — | 3 | 9 | — |
| 40 | a 44 | 241 | 34 | 180 | 17 | — | 3 | 7 | — |
| 45 | a 49 | 195 | 21 | 146 | 22 | — | — | 6 | — |
| 50 | a 54 | 157 | 23 | 105 | 22 | — | 1 | 6 | — |
| 55 | a 59 | 127 | 13 | 78 | 33 | — | 1 | 2 | — |
| 60 | a 64 | 128 | 13 | 67 | 45 | — | 1 | 2 | — |
| 65 | a 69 | 61 | 10 | 24 | 24 | — | 1 | 2 | — |
| 70 | a 74 | 65 | 11 | 20 | 32 | — | — | 2 | — |
| 75 | y más | 69 | 12 | 16 | 40 | — | 1 | — | — |
| Ignorados | | 10 | 3 | 1 | — | — | — | — | 6 |
| TOTALES | | 3.224 | 1.363 | 1.511 | 261 | — | 19 | 63 | 7 |
| Comuna de Algarrobo | | | | | | | | | |
| Totales | | | | | | | | | |
| 12 | a 14 | 248 | 248 | — | — | — | — | — | — |
| 15 | a 19 | 399 | 370 | 27 | — | — | — | 2 | — |
| 20 | a 24 | 370 | 237 | 129 | — | — | — | 4 | — |
| 25 | a 29 | 308 | 131 | 169 | 2 | — | 3 | 3 | — |
| 30 | a 34 | 280 | 69 | 200 | 3 | — | 2 | 6 | — |
| 35 | a 39 | 293 | 56 | 214 | 11 | — | 3 | 9 | — |
| 40 | a 44 | 268 | 45 | 196 | 17 | 1 | 2 | 7 | — |
| 45 | a 49 | 209 | 30 | 158 | 14 | — | 2 | 5 | — |
| 50 | a 54 | 166 | 21 | 123 | 17 | — | 2 | 3 | — |
| 55 | a 59 | 123 | 23 | 76 | 18 | — | 2 | 4 | — |
| 60 | a 64 | 94 | 13 | 55 | 25 | — | — | 1 | — |
| 65 | a 69 | 83 | 13 | 45 | 24 | — | — | 1 | — |
| 70 | a 74 | 62 | 8 | 39 | 15 | — | — | — | — |
| 75 | y más | 58 | 7 | 19 | 31 | — | 1 | — | — |
| Ignorados | | 7 | 4 | 1 | — | — | — | — | 2 |
| TOTALES | | 2.968 | 1.275 | 1.451 | 177 | 1 | 17 | 45 | 2 |
| Hombres | | | | | | | | | |
| 12 | a 14 | 113 | 113 | — | — | — | — | — | — |
| 15 | a 19 | 214 | 211 | 3 | — | — | — | — | — |
| 20 | a 24 | 183 | 147 | 34 | — | — | — | 2 | — |
| 25 | a 29 | 173 | 81 | 89 | — | — | 3 | — | — |
| 30 | a 34 | 140 | 46 | 88 | — | — | 2 | 4 | — |
| 35 | a 39 | 151 | 38 | 104 | 3 | — | 1 | 5 | — |
| 40 | a 44 | 139 | 29 | 101 | 3 | 1 | 2 | 3 | — |
| 45 | a 49 | 120 | 19 | 92 | 6 | — | 1 | 2 | — |
| 50 | a 54 | 101 | 14 | 79 | 6 | — | — | 2 | — |
| 55 | a 59 | 72 | 16 | 46 | 7 | — | 1 | 2 | — |
| 60 | a 64 | 53 | 8 | 36 | 8 | — | — | 1 | — |
| 65 | a 69 | 46 | 7 | 30 | 8 | — | — | 1 | — |
| 70 | a 74 | 37 | 6 | 26 | 5 | — | — | — | — |
| 75 | y más | 25 | 3 | 13 | 9 | — | — | — | — |
| Ignorados | | 6 | 3 | 1 | — | — | — | — | 2 |
| TOTALES | | 1.573 | 741 | 742 | 55 | 1 | 10 | 22 | 2 |

* Este grupo de edad no fue considerado en los análisis del I TOMO por motivos de comparabilidad internacional.

POBLACION SEGUN SU ESTADO CIVIL, POR GRUPOS DE EDAD Y SEXO

| EDAD | ANOS | Total | Solteros | Casados | Viudos | Anulados | Separados | C./marital | Sin dato |
|-------------------------|----------|--------|----------|---------|--------|----------|-----------|------------|----------|
| Mujeres | | | | | | | | | |
| 12 | a 14 (*) | 135 | 135 | — | — | — | — | — | — |
| 15 | a 19 | 185 | 159 | 24 | — | — | — | 2 | — |
| 20 | a 24 | 187 | 90 | 95 | — | — | — | 2 | — |
| 25 | a 29 | 135 | 50 | 80 | 2 | — | — | 3 | — |
| 30 | a 34 | 140 | 23 | 112 | 3 | — | — | 2 | — |
| 35 | a 39 | 142 | 18 | 110 | 8 | — | 2 | 4 | — |
| 40 | a 44 | 129 | 16 | 95 | 14 | — | — | 4 | — |
| 45 | a 49 | 89 | 11 | 66 | 8 | — | 1 | 3 | — |
| 50 | a 54 | 65 | 7 | 44 | 11 | — | 2 | 1 | — |
| 55 | a 59 | 51 | 7 | 30 | 11 | — | 1 | 2 | — |
| 60 | a 64 | 41 | 5 | 19 | 17 | — | — | — | — |
| 65 | a 69 | 37 | 6 | 15 | 16 | — | — | — | — |
| 70 | a 74 | 25 | 2 | 13 | 10 | — | — | — | — |
| 75 | y más | 33 | 4 | 6 | 22 | — | 1 | — | — |
| Ignorados | | 1 | 1 | — | — | — | — | — | — |
| TOTALES | | 1.395 | 534 | 709 | 122 | — | 7 | 23 | — |
| Comuna de Villa Alemana | | | | | | | | | |
| Totales | | | | | | | | | |
| 12 | a 14 | 801 | 800 | — | 1 | — | — | — | — |
| 15 | a 19 | 1.208 | 1.152 | 49 | — | — | 2 | 4 | 1 |
| 20 | a 24 | 1.332 | 852 | 444 | 7 | 1 | 7 | 21 | — |
| 25 | a 29 | 1.157 | 423 | 687 | 10 | — | 11 | 26 | — |
| 30 | a 34 | 1.016 | 243 | 701 | 22 | — | 21 | 28 | 1 |
| 35 | a 39 | 922 | 160 | 688 | 31 | — | 15 | 28 | — |
| 40 | a 44 | 878 | 146 | 641 | 53 | — | 15 | 23 | — |
| 45 | a 49 | 685 | 92 | 496 | 63 | — | 16 | 18 | — |
| 50 | a 54 | 681 | 95 | 467 | 80 | — | 16 | 23 | — |
| 55 | a 59 | 481 | 54 | 309 | 95 | — | 12 | 11 | — |
| 60 | a 64 | 409 | 65 | 220 | 111 | — | 8 | 5 | — |
| 65 | a 69 | 268 | 41 | 126 | 87 | — | 6 | 8 | — |
| 70 | a 74 | 195 | 18 | 77 | 95 | — | 2 | 2 | 1 |
| 75 | y más | 196 | 18 | 62 | 109 | — | 3 | 4 | — |
| Ignorados | | 19 | 3 | 2 | — | — | — | — | 14 |
| TOTALES | | 10.248 | 4.162 | 4.969 | 764 | 1 | 134 | 201 | 17 |
| Hombres | | | | | | | | | |
| 12 | a 14 | 426 | 425 | — | 1 | — | — | — | — |
| 15 | a 19 | 549 | 539 | 7 | — | — | 1 | 1 | 1 |
| 20 | a 24 | 565 | 415 | 141 | 2 | — | 1 | 6 | — |
| 25 | a 29 | 494 | 193 | 282 | 2 | — | 2 | 15 | — |
| 30 | a 34 | 460 | 124 | 308 | 5 | — | 9 | 13 | 1 |
| 35 | a 39 | 426 | 77 | 321 | 9 | — | 6 | 13 | — |
| 40 | a 44 | 448 | 74 | 352 | 7 | — | 3 | 12 | — |
| 45 | a 49 | 314 | 40 | 253 | 9 | — | 3 | 9 | — |
| 50 | a 54 | 310 | 32 | 244 | 15 | — | 6 | 13 | — |
| 55 | a 59 | 251 | 30 | 191 | 23 | — | 1 | 6 | — |
| 60 | a 64 | 200 | 28 | 135 | 27 | — | 5 | 5 | — |
| 65 | a 69 | 132 | 20 | 88 | 16 | — | 1 | 7 | — |
| 70 | a 74 | 84 | 7 | 52 | 23 | — | 1 | 1 | — |
| 75 | y más | 79 | 4 | 43 | 29 | — | 2 | 1 | — |
| Ignorados | | 11 | 2 | — | — | — | — | — | 9 |
| TOTALES | | 4.749 | 2.010 | 2.417 | 168 | — | 41 | 102 | 11 |
| Mujeres | | | | | | | | | |
| 12 | a 14 | 375 | 375 | — | — | — | — | — | — |
| 15 | a 19 | 659 | 613 | 42 | — | — | 1 | 3 | — |
| 20 | a 24 | 767 | 437 | 303 | 5 | 1 | 6 | 15 | — |
| 25 | a 29 | 663 | 230 | 405 | 8 | — | 9 | 11 | — |
| 30 | a 34 | 556 | 119 | 393 | 17 | — | 12 | 15 | — |
| 35 | a 39 | 496 | 83 | 367 | 22 | — | 9 | 15 | — |
| 40 | a 44 | 430 | 72 | 289 | 46 | — | 12 | 11 | — |
| 45 | a 49 | 371 | 52 | 243 | 54 | — | 13 | 9 | — |
| 50 | a 54 | 371 | 63 | 223 | 65 | — | 10 | 10 | — |
| 55 | a 59 | 230 | 24 | 118 | 72 | — | 11 | 5 | — |
| 60 | a 64 | 209 | 37 | 85 | 84 | — | 3 | — | — |
| 65 | a 69 | 136 | 21 | 38 | 71 | — | 5 | 1 | — |
| 70 | a 74 | 111 | 11 | 25 | 72 | — | 1 | 1 | 1 |
| 75 | y más | 117 | 14 | 19 | 80 | — | 1 | 3 | — |
| Ignorados | | 8 | 1 | 2 | — | — | — | — | 5 |
| TOTALES | | 5.499 | 2.152 | 2.552 | 596 | 1 | 93 | 99 | 6 |

* Este grupo de edad no fue considerado en los análisis del I TOMO por motivos de comparabilidad internacional.

Provincia de Valparaíso

Resumen por comunas

Cuadro N.º 3

| NACIONALIDAD DE LA POBLACION POR GRUPOS DE EDAD Y SEXO | | | | | | | | |
|--|---------------|-------------------|----------------|-----------|-------------|----------------------|--------|-------|
| DIVISION ADMINISTRATIVA | Total general | POBLACION CHILENA | | | | POBLACION EXTRANJERA | | |
| | | Total Chilena | Por nacimiento | Araucanos | Nacionaliz. | Total | Urbano | Rural |
| Totales | | | | | | | | |
| PROVINCIA | 498.254 | 487.540 | 486.598 | 50 | 892 | 10.714 | 10.254 | 460 |
| Depto. de Quillota | 105.395 | 104.309 | 104.238 | 11 | 60 | 1.086 | 921 | 165 |
| Comunas: | | | | | | | | |
| Quillota | 34.172 | 33.652 | 33.620 | 2 | 30 | 520 | 478 | 42 |
| Puchuncaví | 5.129 | 5.119 | 5.113 | 3 | 3 | 10 | 1 | 9 |
| Quintero | 8.025 | 7.945 | 7.940 | 1 | 4 | 80 | 73 | 7 |
| Nogales | 15.095 | 15.020 | 15.013 | 2 | 5 | 75 | 51 | 24 |
| Hijuelas | 5.590 | 5.568 | 5.564 | 1 | 3 | 22 | 8 | 14 |
| Llay Llay | 11.269 | 11.195 | 11.191 | 1 | 3 | 74 | 58 | 16 |
| Calera | 18.261 | 18.082 | 18.076 | 1 | 5 | 179 | 162 | 17 |
| La Cruz | 7.854 | 7.728 | 7.721 | — | 7 | 126 | 90 | 36 |
| Depto. de Valparaíso | 392.859 | 383.231 | 382.360 | 39 | 832 | 9.628 | 9.333 | 295 |
| Comunas: | | | | | | | | |
| Valparaíso | 223.598 | 218.867 | 218.478 | 6 | 383 | 4.731 | 4.676 | 55 |
| Viña del Mar | 91.908 | 88.855 | 88.515 | 8 | 332 | 3.053 | 3.047 | 6 |
| Limache | 21.739 | 21.362 | 21.341 | 1 | 20 | 377 | 303 | 74 |
| Quilpué | 26.066 | 25.262 | 25.176 | 18 | 68 | 804 | 737 | 67 |
| Casablanca | 10.938 | 10.885 | 10.877 | 5 | 3 | 53 | 20 | 33 |
| Algarrobo | 4.307 | 4.229 | 4.223 | — | 6 | 78 | 33 | 45 |
| Villa Alemana | 14.303 | 13.771 | 13.750 | 1 | 20 | 532 | 517 | 15 |
| Hombres | | | | | | | | |
| PROVINCIA | 239.139 | 232.841 | 232.232 | 29 | 580 | 6.298 | 6.019 | 279 |
| Depto. de Quillota | 54.375 | 53.704 | 53.654 | 4 | 46 | 671 | 571 | 100 |
| Comunas: | | | | | | | | |
| Quillota | 16.887 | 16.568 | 16.545 | 1 | 22 | 319 | 292 | 27 |
| Puchuncaví | 2.694 | 2.688 | 2.686 | — | 2 | 6 | 1 | 5 |
| Quintero | 5.050 | 5.004 | 5.002 | — | 2 | 46 | 43 | 3 |
| Nogales | 7.826 | 7.779 | 7.773 | 2 | 4 | 47 | 35 | 12 |
| Hijuelas | 2.889 | 2.873 | 2.870 | 1 | 2 | 16 | 7 | 9 |
| Llay Llay | 5.840 | 5.803 | 5.800 | — | 3 | 37 | 30 | 7 |
| Calera | 9.127 | 9.006 | 9.001 | — | 5 | 121 | 108 | 13 |
| La Cruz | 4.062 | 3.983 | 3.977 | — | 6 | 79 | 55 | 24 |
| Depto. de Valparaíso | 184.764 | 179.137 | 178.578 | 25 | 534 | 5.627 | 5.448 | 179 |
| Comunas: | | | | | | | | |
| Valparaíso | 104.986 | 102.117 | 101.864 | 2 | 251 | 2.869 | 2.847 | 22 |
| Viña del Mar | 41.513 | 39.840 | 39.639 | 4 | 197 | 1.673 | 1.669 | 4 |
| Limache | 10.713 | 10.480 | 10.463 | 1 | 16 | 233 | 183 | 50 |
| Quilpué | 12.484 | 12.040 | 11.982 | 14 | 44 | 444 | 402 | 42 |
| Casablanca | 5.925 | 5.888 | 5.882 | 3 | 3 | 37 | 15 | 22 |
| Algarrobo | 2.266 | 2.222 | 2.216 | — | 6 | 44 | 15 | 29 |
| Villa Alemana | 6.877 | 6.550 | 6.532 | 1 | 17 | 327 | 317 | 10 |
| Mujeres | | | | | | | | |
| PROVINCIA | 259.115 | 254.699 | 254.366 | 21 | 312 | 4.416 | 4.235 | 181 |
| Depto. de Quillota | 51.020 | 50.605 | 50.584 | 7 | 14 | 415 | 350 | 65 |
| Comunas: | | | | | | | | |
| Quillota | 17.285 | 17.084 | 17.075 | 1 | 8 | 201 | 186 | 15 |
| Puchuncaví | 2.435 | 2.431 | 2.427 | 3 | 1 | 4 | — | 4 |
| Quintero | 2.975 | 2.941 | 2.938 | 1 | 2 | 34 | 30 | 4 |
| Nogales | 7.269 | 7.241 | 7.240 | — | 1 | 28 | 16 | 12 |
| Hijuelas | 2.701 | 2.695 | 2.694 | — | 1 | 6 | 1 | 5 |
| Llay Llay | 5.429 | 5.392 | 5.391 | 1 | — | 37 | 28 | 9 |
| Calera | 9.134 | 9.076 | 9.075 | 1 | — | 58 | 54 | 4 |
| La Cruz | 3.792 | 3.745 | 3.744 | — | 1 | 47 | 35 | 12 |
| Depto. de Valparaíso | 208.095 | 204.094 | 203.782 | 14 | 298 | 4.001 | 3.885 | 116 |
| Comunas: | | | | | | | | |
| Valparaíso | 118.612 | 116.750 | 116.614 | 4 | 132 | 1.862 | 1.829 | 33 |
| Viña del Mar | 50.395 | 49.015 | 48.876 | 4 | 135 | 1.380 | 1.378 | 2 |
| Limache | 11.026 | 10.882 | 10.878 | — | 4 | 144 | 120 | 24 |
| Quilpué | 13.582 | 13.222 | 13.194 | 4 | 24 | 360 | 335 | 25 |
| Casablanca | 5.013 | 4.997 | 4.995 | 2 | — | 16 | 5 | 11 |
| Algarrobo | 2.041 | 2.007 | 2.007 | — | — | 34 | 18 | 16 |
| Villa Alemana | 7.426 | 7.221 | 7.218 | — | 3 | 205 | 200 | 5 |

NACIONALIDAD DE LA POBLACION POR GRUPOS DE EDAD Y SEXO

| EDAD AÑOS | Total general | POBLACION CHILENA | | | | POBLACION EXTRANJERA | | |
|----------------|------------------|-------------------|---------------------|-----------|-------------|----------------------|---------------|------------|
| | | Total | Por na- cimiento | Araucanos | Nacionaliz. | Total | Urbano | Rural |
| Totales | | | | | | | | |
| 0 a 4 | 58.229 | 58.101 | 58.094 | 1 | 6 | 128 | 119 | 9 |
| 5 a 9 | 58.315 | 58.122 | 58.102 | — | 20 | 193 | 174 | 19 |
| 10 a 14 | 48.908 | 48.673 | 48.650 | — | 23 | 235 | 225 | 10 |
| 15 a 19 | 46.683 | 46.432 | 46.401 | 4 | 27 | 251 | 246 | 5 |
| 20 a 24 | 50.719 | 50.271 | 50.212 | 12 | 47 | 448 | 425 | 23 |
| 25 a 29 | 40.382 | 39.790 | 39.742 | 4 | 44 | 592 | 564 | 28 |
| 30 a 34 | 34.716 | 34.108 | 34.051 | 4 | 53 | 608 | 582 | 26 |
| 35 a 39 | 33.666 | 32.922 | 32.843 | 1 | 78 | 744 | 715 | 29 |
| 40 a 44 | 29.299 | 28.192 | 28.110 | 2 | 89 | 1.107 | 1.066 | 41 |
| 45 a 49 | 24.254 | 23.038 | 22.941 | 4 | 93 | 1.216 | 1.165 | 51 |
| 50 a 54 | 21.564 | 20.308 | 20.197 | 4 | 107 | 1.256 | 1.203 | 53 |
| 55 a 59 | 15.406 | 14.460 | 14.376 | 3 | 81 | 946 | 899 | 47 |
| 60 a 64 | 13.555 | 12.510 | 12.431 | 3 | 76 | 1.045 | 997 | 48 |
| 65 a 69 | 8.783 | 7.992 | 7.919 | 5 | 68 | 791 | 758 | 33 |
| 70 a 74 | 6.026 | 5.472 | 5.431 | 2 | 39 | 554 | 536 | 18 |
| 75 a 79 | 3.126 | 2.808 | 2.782 | — | 26 | 318 | 307 | 11 |
| 80 a 84 | 1.789 | 1.644 | 1.628 | 1 | 15 | 145 | 140 | 5 |
| 85 a 89 | 752 | 696 | 689 | — | 7 | 56 | 53 | 3 |
| 90 a 94 | 293 | 271 | 270 | — | 1 | 22 | 21 | 1 |
| 95 a 99 | 121 | 116 | 116 | — | — | 5 | 5 | — |
| 100 y más | 50 | 50 | 50 | — | — | — | — | — |
| Ignorados | 1.618 | 1.564 | 1.563 | — | 1 | 54 | 54 | — |
| TOTALES | 498.254 | 487.540 | 486.598 | 50 | 892 | 10.714 | 10.254 | 460 |
| Hombres | | | | | | | | |
| 0 a 4 | 29.404 | 29.330 | 29.325 | 1 | 4 | 74 | 69 | 5 |
| 5 a 9 | 29.027 | 28.934 | 28.926 | — | 8 | 93 | 88 | 5 |
| 10 a 14 | 24.081 | 23.953 | 23.939 | — | 14 | 128 | 123 | 5 |
| 15 a 19 | 22.341 | 22.216 | 22.205 | 2 | 9 | 125 | 123 | 2 |
| 20 a 24 | 23.597 | 23.346 | 23.316 | 5 | 25 | 251 | 235 | 16 |
| 25 a 29 | 18.742 | 18.406 | 18.377 | 2 | 27 | 336 | 321 | 15 |
| 30 a 34 | 16.525 | 16.208 | 16.187 | 1 | 40 | 317 | 306 | 11 |
| 35 a 39 | 15.399 | 14.995 | 14.951 | 1 | 43 | 404 | 385 | 19 |
| 40 a 44 | 14.565 | 13.886 | 13.831 | 2 | 53 | 679 | 655 | 24 |
| 45 a 49 | 11.531 | 10.794 | 10.733 | 1 | 60 | 737 | 704 | 33 |
| 50 a 54 | 10.363 | 9.589 | 9.511 | 2 | 76 | 774 | 740 | 34 |
| 55 a 59 | 7.346 | 6.746 | 6.688 | 3 | 55 | 600 | 569 | 31 |
| 60 a 64 | 6.129 | 5.469 | 5.407 | 3 | 59 | 660 | 623 | 37 |
| 65 a 69 | 4.054 | 3.566 | 3.512 | 4 | 50 | 488 | 467 | 21 |
| 70 a 74 | 2.652 | 2.346 | 2.318 | 1 | 27 | 306 | 295 | 11 |
| 75 a 79 | 1.305 | 1.141 | 1.124 | — | 17 | 164 | 159 | 5 |
| 80 a 84 | 654 | 570 | 562 | 1 | 7 | 84 | 82 | 2 |
| 85 a 89 | 292 | 263 | 257 | — | 6 | 29 | 27 | 2 |
| 90 a 94 | 89 | 76 | 76 | — | — | 13 | 12 | 1 |
| 95 a 99 | 49 | 46 | 46 | — | — | 3 | 3 | — |
| 100 y más | 17 | 17 | 17 | — | — | — | — | — |
| Ignorados | 977 | 944 | 944 | — | — | 33 | 33 | — |
| TOTALES | 239.139 | 232.841 | 232.232 | 29 | 580 | 6.298 | 6.019 | 279 |
| Mujeres | | | | | | | | |
| 0 a 4 | 28.825 | 28.771 | 28.769 | — | 2 | 54 | 50 | 4 |
| 5 a 9 | 29.288 | 29.189 | 29.176 | — | 12 | 100 | 86 | 14 |
| 10 a 14 | 24.827 | 24.720 | 24.711 | — | 9 | 107 | 102 | 5 |
| 15 a 19 | 24.342 | 24.216 | 24.196 | 2 | 18 | 126 | 123 | 3 |
| 20 a 24 | 27.122 | 26.925 | 26.896 | 7 | 22 | 197 | 190 | 7 |
| 25 a 29 | 21.640 | 21.384 | 21.365 | 2 | 17 | 256 | 243 | 13 |
| 30 a 34 | 18.191 | 17.900 | 17.884 | 3 | 13 | 291 | 276 | 15 |
| 35 a 39 | 18.267 | 17.927 | 17.892 | — | 35 | 340 | 330 | 10 |
| 40 a 44 | 14.734 | 14.306 | 14.279 | — | 27 | 428 | 411 | 17 |
| 45 a 49 | 12.723 | 12.244 | 12.208 | 3 | 33 | 479 | 461 | 18 |
| 50 a 54 | 11.201 | 10.719 | 10.686 | 2 | 31 | 482 | 463 | 19 |
| 55 a 59 | 8.060 | 7.714 | 7.688 | — | 26 | 346 | 330 | 16 |
| 60 a 64 | 7.426 | 7.041 | 7.024 | — | 17 | 385 | 374 | 11 |
| 65 a 69 | 4.729 | 4.426 | 4.407 | 1 | 18 | 303 | 291 | 12 |
| 70 a 74 | 3.374 | 3.126 | 3.113 | 1 | 12 | 248 | 241 | 7 |
| 75 a 79 | 1.821 | 1.667 | 1.658 | — | 9 | 154 | 148 | 6 |
| 80 a 84 | 1.135 | 1.074 | 1.066 | — | 8 | 61 | 58 | 3 |
| 85 a 89 | 460 | 433 | 432 | — | 1 | 27 | 26 | 1 |
| 90 a 94 | 204 | 195 | 194 | — | 1 | 9 | 9 | — |
| 95 a 99 | 72 | 70 | 70 | — | — | 2 | 2 | — |
| 100 y más | 33 | 33 | 33 | — | — | — | — | — |
| Ignorados | 641 | 620 | 619 | — | 1 | 21 | 21 | — |
| TOTALES | 259.115 | 254.699 | 254.366 | 21 | 312 | 4.416 | 4.235 | 181 |

| NACIONALIDAD DE LA POBLACION POR GRUPOS DE EDAD Y SEXO | | | | | | | | | |
|--|------------------|-------------------|---------------------|-----------|-------------|----------------------|------------|-----------|--|
| EDAD AÑOS | Total general | POBLACION CHILENA | | | | POBLACION EXTRANJERA | | | |
| | | Total | Por na- cimiento | Araucanos | Nacionaliz. | Total | Urbano | Rural | |
| Totales | | | | | | | | | |
| 0 a 4 | 4.063 | 4.055 | 4.055 | — | — | 8 | 7 | 1 | |
| 5 a 9 | 4.135 | 4.127 | 4.127 | — | — | 8 | 8 | — | |
| 10 a 14 | 3.524 | 3.511 | 3.511 | — | — | 13 | 12 | 1 | |
| 15 a 19 | 3.441 | 3.433 | 3.432 | — | 1 | 8 | 8 | — | |
| 20 a 24 | 3.903 | 3.876 | 3.876 | — | — | 27 | 25 | 2 | |
| 25 a 29 | 2.626 | 2.597 | 2.595 | — | 2 | 29 | 25 | 4 | |
| 30 a 34 | 2.115 | 2.081 | 2.080 | — | 1 | 34 | 29 | 5 | |
| 35 a 39 | 2.065 | 2.027 | 2.025 | — | 2 | 38 | 35 | 3 | |
| 40 a 44 | 1.781 | 1.736 | 1.735 | — | 1 | 45 | 38 | 7 | |
| 45 a 49 | 1.538 | 1.474 | 1.470 | — | 4 | 64 | 62 | 2 | |
| 50 a 54 | 1.439 | 1.381 | 1.375 | 2 | 4 | 58 | 53 | 5 | |
| 55 a 59 | 1.013 | 963 | 960 | — | 3 | 50 | 48 | 2 | |
| 60 a 64 | 936 | 874 | 868 | — | 6 | 62 | 59 | 3 | |
| 65 a 69 | 570 | 535 | 534 | — | 1 | 35 | 32 | 3 | |
| 70 a 74 | 419 | 397 | 396 | — | 1 | 22 | 20 | 2 | |
| 75 a 79 | 238 | 227 | 225 | — | 2 | 11 | 11 | — | |
| 80 a 84 | 165 | 159 | 158 | — | 1 | 6 | 5 | 1 | |
| 85 a 89 | 72 | 70 | 69 | — | 1 | 2 | 1 | 1 | |
| 90 a 94 | 22 | 22 | 22 | — | — | — | — | — | |
| 95 a 99 | 16 | 16 | 16 | — | — | — | — | — | |
| 100 y más | 4 | 4 | 4 | — | — | — | — | — | |
| Ignorados | 87 | 87 | 87 | — | — | — | — | — | |
| TOTALES | 34.172 | 33.652 | 33.620 | 2 | 30 | 520 | 478 | 42 | |
| Hombres | | | | | | | | | |
| 0 a 4 | 2.083 | 2.079 | 2.079 | — | — | 4 | 4 | — | |
| 5 a 9 | 2.054 | 2.049 | 2.049 | — | — | 5 | 5 | — | |
| 10 a 14 | 1.758 | 1.753 | 1.753 | — | — | 5 | 4 | 1 | |
| 15 a 19 | 1.683 | 1.680 | 1.679 | — | 1 | 3 | 3 | — | |
| 20 a 24 | 2.093 | 2.075 | 2.075 | — | — | 18 | 16 | 2 | |
| 25 a 29 | 1.218 | 1.199 | 1.198 | — | 1 | 19 | 16 | 3 | |
| 30 a 34 | 1.016 | 999 | 998 | — | 1 | 17 | 14 | 3 | |
| 35 a 39 | 937 | 919 | 917 | — | 2 | 18 | 16 | 2 | |
| 40 a 44 | 891 | 866 | 865 | — | 1 | 25 | 20 | 5 | |
| 45 a 49 | 751 | 712 | 709 | — | 3 | 39 | 38 | 1 | |
| 50 a 54 | 704 | 667 | 663 | 1 | 3 | 37 | 35 | 2 | |
| 55 a 59 | 503 | 467 | 465 | — | 2 | 36 | 35 | 1 | |
| 60 a 64 | 433 | 388 | 384 | — | 4 | 45 | 42 | 3 | |
| 65 a 69 | 276 | 254 | 253 | — | 1 | 22 | 20 | 2 | |
| 70 a 74 | 213 | 199 | 199 | — | — | 14 | 13 | 1 | |
| 75 a 79 | 110 | 103 | 101 | — | 2 | 7 | 7 | — | |
| 80 a 84 | 63 | 60 | 60 | — | — | 3 | 3 | — | |
| 85 a 89 | 33 | 31 | 30 | — | 1 | 2 | 1 | 1 | |
| 90 a 94 | 6 | 6 | 6 | — | — | — | — | — | |
| 95 a 99 | 6 | 6 | 6 | — | — | — | — | — | |
| 100 y más | 4 | 4 | 4 | — | — | — | — | — | |
| Ignorados | 52 | 52 | 52 | — | — | — | — | — | |
| TOTALES | 16.887 | 16.568 | 16.545 | 1 | 22 | 319 | 292 | 27 | |
| Mujeres | | | | | | | | | |
| 0 a 4 | 1.980 | 1.976 | 1.976 | — | — | 4 | 3 | 1 | |
| 5 a 9 | 2.081 | 2.078 | 2.078 | — | — | 3 | 3 | — | |
| 10 a 14 | 1.766 | 1.758 | 1.758 | — | — | 8 | 8 | — | |
| 15 a 19 | 1.758 | 1.753 | 1.753 | — | — | 5 | 5 | — | |
| 20 a 24 | 1.810 | 1.801 | 1.801 | — | — | 9 | 9 | — | |
| 25 a 29 | 1.408 | 1.398 | 1.397 | — | 1 | 10 | 9 | 1 | |
| 30 a 34 | 1.099 | 1.082 | 1.082 | — | — | 17 | 15 | 2 | |
| 35 a 39 | 1.128 | 1.108 | 1.108 | — | — | 20 | 19 | 1 | |
| 40 a 44 | 890 | 870 | 870 | — | — | 20 | 18 | 2 | |
| 45 a 49 | 787 | 762 | 761 | — | 1 | 25 | 24 | 1 | |
| 50 a 54 | 735 | 714 | 712 | 1 | 1 | 21 | 18 | 3 | |
| 55 a 59 | 510 | 496 | 495 | — | 1 | 14 | 13 | 1 | |
| 60 a 64 | 503 | 486 | 484 | — | 2 | 17 | 17 | — | |
| 65 a 69 | 294 | 281 | 281 | — | — | 13 | 12 | 1 | |
| 70 a 74 | 206 | 198 | 197 | — | 1 | 8 | 7 | 1 | |
| 75 a 79 | 128 | 124 | 124 | — | — | 4 | 4 | — | |
| 80 a 84 | 102 | 99 | 98 | — | 1 | 3 | 2 | 1 | |
| 85 a 89 | 39 | 39 | 39 | — | — | — | — | — | |
| 90 a 94 | 16 | 16 | 16 | — | — | — | — | — | |
| 95 a 99 | 10 | 10 | 10 | — | — | — | — | — | |
| Ignorados | 35 | 35 | 35 | — | — | — | — | — | |
| TOTALES | 17.285 | 17.084 | 17.075 | 1 | 8 | 201 | 186 | 15 | |

| NACIONALIDAD DE LA POBLACION POR GRUPOS DE EDAD Y SEXO | | | | | | | | | | |
|--|------------------|-------------------|---------------------|-----------|-------------|----------------------|----------|----------|---|---|
| EDAD ANOS | Total general | POBLACION CHILENA | | | | POBLACION EXTRANJERA | | | | |
| | | Total | Por na- cimiento | Araucanos | Nacionaliz. | Total | Urbano | Rural | | |
| Totales | | | | | | | | | | |
| 0 a 4 | 624 | 624 | 624 | — | — | — | — | — | — | — |
| 5 a 9 | 656 | 656 | 656 | — | — | — | — | — | — | — |
| 10 a 14 | 603 | 603 | 603 | — | — | — | — | — | — | — |
| 15 a 19 | 534 | 534 | 534 | — | — | — | — | — | — | — |
| 20 a 24 | 449 | 449 | 446 | 3 | — | — | — | — | — | — |
| 25 a 29 | 307 | 307 | 306 | — | 1 | — | — | — | — | — |
| 30 a 34 | 300 | 300 | 300 | — | — | — | — | — | — | — |
| 35 a 39 | 290 | 290 | 290 | — | — | — | — | — | — | — |
| 40 a 44 | 278 | 277 | 277 | — | — | 1 | — | — | — | 1 |
| 45 a 49 | 243 | 241 | 241 | — | — | 2 | 1 | — | — | 1 |
| 50 a 54 | 211 | 208 | 207 | — | 1 | 3 | — | — | — | 3 |
| 55 a 59 | 172 | 170 | 170 | — | — | 2 | — | — | — | 2 |
| 60 a 64 | 167 | 166 | 166 | — | — | 1 | — | — | — | 1 |
| 65 a 69 | 103 | 103 | 103 | — | — | — | — | — | — | — |
| 70 a 74 | 84 | 83 | 83 | — | — | 1 | — | — | — | 1 |
| 75 a 79 | 46 | 46 | 45 | — | 1 | — | — | — | — | — |
| 80 a 84 | 18 | 18 | 18 | — | — | — | — | — | — | — |
| 85 a 89 | 7 | 7 | 7 | — | — | — | — | — | — | — |
| 90 a 94 | 2 | 2 | 2 | — | — | — | — | — | — | — |
| 95 a 99 | 1 | 1 | 1 | — | — | — | — | — | — | — |
| 100 y más | 1 | 1 | 1 | — | — | — | — | — | — | — |
| Ignorados | 33 | 33 | 33 | — | — | — | — | — | — | — |
| TOTALES | 5.129 | 5.119 | 5.113 | 3 | 3 | 10 | 1 | 9 | | |
| Hombres | | | | | | | | | | |
| 0 a 4 | 315 | 315 | 315 | — | — | — | — | — | — | — |
| 5 a 9 | 332 | 332 | 332 | — | — | — | — | — | — | — |
| 10 a 14 | 319 | 319 | 319 | — | — | — | — | — | — | — |
| 15 a 19 | 294 | 294 | 294 | — | — | — | — | — | — | — |
| 20 a 24 | 243 | 243 | 243 | — | — | — | — | — | — | — |
| 25 a 29 | 156 | 156 | 155 | — | 1 | — | — | — | — | — |
| 30 a 34 | 162 | 162 | 162 | — | — | — | — | — | — | — |
| 35 a 39 | 157 | 157 | 157 | — | — | — | — | — | — | — |
| 40 a 44 | 137 | 136 | 136 | — | — | 1 | — | — | — | 1 |
| 45 a 49 | 131 | 130 | 130 | — | — | 1 | 1 | — | — | — |
| 50 a 54 | 112 | 110 | 110 | — | — | 2 | — | — | — | 2 |
| 55 a 59 | 88 | 87 | 87 | — | — | 1 | — | — | — | 1 |
| 60 a 64 | 91 | 90 | 90 | — | — | 1 | — | — | — | 1 |
| 65 a 69 | 58 | 58 | 58 | — | — | — | — | — | — | — |
| 70 a 74 | 40 | 40 | 40 | — | — | — | — | — | — | — |
| 75 a 79 | 27 | 27 | 26 | — | 1 | — | — | — | — | — |
| 80 a 84 | 6 | 6 | 6 | — | — | — | — | — | — | — |
| 85 a 89 | 3 | 3 | 3 | — | — | — | — | — | — | — |
| 90 a 94 | 2 | 2 | 2 | — | — | — | — | — | — | — |
| 95 a 99 | 1 | 1 | 1 | — | — | — | — | — | — | — |
| Ignorados | 22 | 22 | 22 | — | — | — | — | — | — | — |
| TOTALES | 2.694 | 2.688 | 2.686 | — | 2 | 6 | 1 | 5 | | |
| Mujeres | | | | | | | | | | |
| 0 a 4 | 309 | 309 | 309 | — | — | — | — | — | — | — |
| 5 a 9 | 324 | 324 | 324 | — | — | — | — | — | — | — |
| 10 a 14 | 284 | 284 | 284 | — | — | — | — | — | — | — |
| 15 a 19 | 240 | 240 | 240 | — | — | — | — | — | — | — |
| 20 a 24 | 206 | 206 | 203 | 3 | — | — | — | — | — | — |
| 25 a 29 | 151 | 151 | 151 | — | — | — | — | — | — | — |
| 30 a 34 | 138 | 138 | 138 | — | — | — | — | — | — | — |
| 35 a 39 | 133 | 133 | 133 | — | — | — | — | — | — | — |
| 40 a 44 | 141 | 141 | 141 | — | — | — | — | — | — | — |
| 45 a 49 | 112 | 111 | 111 | — | — | 1 | — | — | — | 1 |
| 50 a 54 | 99 | 98 | 97 | — | 1 | 1 | — | — | — | 1 |
| 55 a 59 | 84 | 83 | 83 | — | — | 1 | — | — | — | 1 |
| 60 a 64 | 76 | 76 | 76 | — | — | — | — | — | — | — |
| 65 a 69 | 47 | 47 | 47 | — | — | — | — | — | — | — |
| 70 a 74 | 44 | 43 | 43 | — | — | 1 | — | — | — | 1 |
| 75 a 79 | 19 | 19 | 19 | — | — | — | — | — | — | — |
| 80 a 84 | 12 | 12 | 12 | — | — | — | — | — | — | — |
| 85 a 89 | 4 | 4 | 4 | — | — | — | — | — | — | — |
| 100 y más | 1 | 1 | 1 | — | — | — | — | — | — | — |
| Ignorados | 11 | 11 | 11 | — | — | — | — | — | — | — |
| TOTALES | 2.435 | 2.431 | 2.427 | 3 | 1 | 4 | — | 4 | | |

| NACIONALIDAD DE LA POBLACION POR GRUPOS DE EDAD Y SEXO | | | | | | | | | |
|--|------------------|-------------------|---------------------|-----------|-------------|----------------------|-----------|----------|--|
| EDAD AÑOS | Total general | POBLACION CHILENA | | | | POBLACION EXTRANJERA | | | |
| | | Total | Por na- cimiento | Araucanos | Nacionaliz. | Total | Urbano | Rural | |
| Totales | | | | | | | | | |
| 0 a 4 | 909 | 904 | 904 | — | — | 5 | 5 | — | |
| 5 a 9 | 884 | 880 | 880 | — | — | 4 | 4 | — | |
| 10 a 14 | 680 | 679 | 679 | — | — | 1 | 1 | — | |
| 15 a 19 | 829 | 828 | 828 | — | — | 1 | 1 | — | |
| 20 a 24 | 1.218 | 1.215 | 1.213 | — | 2 | 3 | 3 | — | |
| 25 a 29 | 944 | 936 | 936 | — | — | 8 | 7 | 1 | |
| 30 a 34 | 662 | 654 | 654 | — | — | 8 | 8 | — | |
| 35 a 39 | 529 | 522 | 522 | — | — | 7 | 7 | — | |
| 40 a 44 | 430 | 420 | 419 | — | 1 | 10 | 9 | 1 | |
| 45 a 49 | 297 | 289 | 287 | 1 | 1 | 8 | 7 | 1 | |
| 50 a 54 | 217 | 212 | 212 | — | — | 5 | 2 | 3 | |
| 55 a 59 | 125 | 123 | 123 | — | — | 2 | 2 | — | |
| 60 a 64 | 104 | 98 | 98 | — | — | 6 | 5 | 1 | |
| 65 a 69 | 87 | 82 | 82 | — | — | 5 | 5 | — | |
| 70 a 74 | 67 | 63 | 63 | — | — | 4 | 4 | — | |
| 75 a 79 | 15 | 14 | 14 | — | — | 1 | 1 | — | |
| 80 a 84 | 13 | 13 | 13 | — | — | — | — | — | |
| 85 a 89 | 6 | 5 | 5 | — | — | 1 | 1 | — | |
| 90 a 94 | 2 | 2 | 2 | — | — | — | — | — | |
| 95 a 99 | 3 | 3 | 3 | — | — | — | — | — | |
| Ignorados | 4 | 3 | 3 | — | — | 1 | 1 | — | |
| TOTALES | 8.025 | 7.945 | 7.940 | 1 | 4 | 80 | 73 | 7 | |
| Hombres | | | | | | | | | |
| 0 a 4 | 459 | 455 | 455 | — | — | 4 | 4 | — | |
| 5 a 9 | 427 | 425 | 425 | — | — | 2 | 2 | — | |
| 10 a 14 | 346 | 345 | 345 | — | — | 1 | 1 | — | |
| 15 a 19 | 584 | 584 | 584 | — | — | — | — | — | |
| 20 a 24 | 898 | 896 | 895 | — | 1 | 2 | 2 | — | |
| 25 a 29 | 692 | 688 | 688 | — | — | 4 | 4 | — | |
| 30 a 34 | 469 | 464 | 464 | — | — | 5 | 5 | — | |
| 35 a 39 | 350 | 345 | 345 | — | — | 5 | 5 | — | |
| 40 a 44 | 303 | 295 | 295 | — | — | 8 | 7 | 1 | |
| 45 a 49 | 174 | 169 | 168 | — | 1 | 5 | 5 | — | |
| 50 a 54 | 124 | 122 | 122 | — | — | 2 | 1 | 1 | |
| 55 a 59 | 61 | 61 | 61 | — | — | — | — | — | |
| 60 a 64 | 61 | 57 | 57 | — | — | 4 | 3 | 1 | |
| 65 a 69 | 39 | 38 | 38 | — | — | 1 | 1 | — | |
| 70 a 74 | 42 | 40 | 40 | — | — | 2 | 2 | — | |
| 75 a 79 | 8 | 8 | 8 | — | — | — | — | — | |
| 80 a 84 | 8 | 8 | 8 | — | — | — | — | — | |
| 85 a 89 | 1 | 1 | 1 | — | — | — | — | — | |
| 95 a 99 | 2 | 2 | 2 | — | — | — | — | — | |
| Ignorados | 2 | 1 | 1 | — | — | 1 | 1 | — | |
| TOTALES | 5.050 | 5.004 | 5.002 | — | 2 | 46 | 43 | 3 | |
| Mujeres | | | | | | | | | |
| 0 a 4 | 450 | 449 | 449 | — | — | 1 | 1 | — | |
| 5 a 9 | 457 | 455 | 455 | — | — | 2 | 2 | — | |
| 10 a 14 | 334 | 334 | 334 | — | — | — | — | — | |
| 15 a 19 | 245 | 244 | 244 | — | — | 1 | 1 | — | |
| 20 a 24 | 320 | 319 | 318 | — | 1 | 1 | 1 | — | |
| 25 a 29 | 252 | 248 | 248 | — | — | 4 | 3 | 1 | |
| 30 a 34 | 193 | 190 | 190 | — | — | 3 | 3 | — | |
| 35 a 39 | 179 | 177 | 177 | — | — | 2 | 2 | — | |
| 40 a 44 | 127 | 125 | 124 | — | 1 | 2 | 2 | — | |
| 45 a 49 | 123 | 120 | 119 | 1 | — | 3 | 2 | 1 | |
| 50 a 54 | 93 | 90 | 90 | — | — | 3 | 1 | 2 | |
| 55 a 59 | 64 | 62 | 62 | — | — | 2 | 2 | — | |
| 60 a 64 | 43 | 41 | 41 | — | — | 2 | 2 | — | |
| 65 a 69 | 48 | 44 | 44 | — | — | 4 | 4 | — | |
| 70 a 74 | 25 | 23 | 23 | — | — | 2 | 2 | — | |
| 75 a 79 | 7 | 6 | 6 | — | — | 1 | 1 | — | |
| 80 a 84 | 5 | 5 | 5 | — | — | — | — | — | |
| 85 a 89 | 5 | 4 | 4 | — | — | 1 | 1 | — | |
| 90 a 94 | 2 | 2 | 2 | — | — | — | — | — | |
| 95 a 99 | 1 | 1 | 1 | — | — | — | — | — | |
| Ignorados | 2 | 2 | 2 | — | — | — | — | — | |
| TOTALES | 2.975 | 2.941 | 2.938 | 1 | 2 | 34 | 30 | 4 | |

| NACIONALIDAD DE LA POBLACION POR GRUPOS DE EDAD Y SEXO | | | | | | | | | | |
|--|------------------|-------------------|---------------------|-----------|-------------|----------------------|-----------|-----------|--|--|
| EDAD AÑOS | Total general | POBLACION CHILENA | | | | POBLACION EXTRANJERA | | | | |
| | | Total | Por na- cimiento | Araucanos | Nacionaliz. | Total | Urbano | Rural | | |
| Totales | | | | | | | | | | |
| 0 a 4 | 2.011 | 2.010 | 2.010 | — | — | 1 | 1 | — | | |
| 5 a 9 | 2.169 | 2.168 | 2.168 | — | — | 1 | 1 | — | | |
| 10 a 14 | 1.803 | 1.803 | 1.803 | — | — | — | — | — | | |
| 15 a 19 | 1.446 | 1.445 | 1.445 | — | — | 1 | 1 | — | | |
| 20 a 24 | 1.376 | 1.373 | 1.372 | 1 | — | 3 | 1 | 2 | | |
| 25 a 29 | 1.151 | 1.144 | 1.142 | — | 2 | 7 | 3 | 4 | | |
| 30 a 34 | 1.002 | 995 | 994 | — | 1 | 7 | 4 | 3 | | |
| 35 a 39 | 959 | 955 | 955 | — | — | 4 | 3 | 1 | | |
| 40 a 44 | 740 | 735 | 735 | — | — | 5 | 5 | — | | |
| 45 a 49 | 630 | 620 | 620 | — | — | 10 | 9 | 1 | | |
| 50 a 54 | 500 | 492 | 492 | — | — | 8 | 4 | 4 | | |
| 55 a 59 | 399 | 391 | 389 | 1 | 1 | 8 | 3 | 5 | | |
| 60 a 64 | 354 | 343 | 342 | — | 1 | 11 | 8 | 3 | | |
| 65 a 69 | 204 | 200 | 200 | — | — | 4 | 3 | 1 | | |
| 70 a 74 | 155 | 153 | 153 | — | — | 2 | 2 | — | | |
| 75 a 79 | 87 | 86 | 86 | — | — | 1 | 1 | — | | |
| 80 a 84 | 47 | 47 | 47 | — | — | — | — | — | | |
| 85 a 89 | 28 | 28 | 28 | — | — | — | — | — | | |
| 90 a 94 | 14 | 14 | 14 | — | — | — | — | — | | |
| 95 a 99 | 6 | 6 | 6 | — | — | — | — | — | | |
| 100 y más | 3 | 3 | 3 | — | — | — | — | — | | |
| Ignorados | 11 | 9 | 9 | — | — | 2 | 2 | — | | |
| TOTALES | 15.095 | 15.020 | 15.013 | 2 | 5 | 75 | 51 | 24 | | |
| Hombres | | | | | | | | | | |
| 0 a 4 | 1.035 | 1.034 | 1.034 | — | — | 1 | 1 | — | | |
| 5 a 9 | 1.073 | 1.073 | 1.073 | — | — | — | — | — | | |
| 10 a 14 | 906 | 906 | 906 | — | — | — | — | — | | |
| 15 a 19 | 746 | 746 | 746 | — | — | — | — | — | | |
| 20 a 24 | 676 | 676 | 675 | 1 | — | — | — | — | | |
| 25 a 29 | 620 | 616 | 614 | — | 2 | 4 | 2 | 2 | | |
| 30 a 34 | 541 | 538 | 537 | — | 1 | 3 | 3 | — | | |
| 35 a 39 | 513 | 510 | 510 | — | — | 3 | 2 | 1 | | |
| 40 a 44 | 434 | 430 | 430 | — | — | 4 | 4 | — | | |
| 45 a 49 | 347 | 340 | 340 | — | — | 7 | 7 | — | | |
| 50 a 54 | 282 | 277 | 277 | — | — | 5 | 2 | 3 | | |
| 55 a 59 | 195 | 190 | 189 | 1 | — | 5 | 2 | 3 | | |
| 60 a 64 | 173 | 163 | 162 | — | 1 | 10 | 7 | 3 | | |
| 65 a 69 | 109 | 107 | 107 | — | — | 2 | 2 | — | | |
| 70 a 74 | 79 | 78 | 78 | — | — | 1 | 1 | — | | |
| 75 a 79 | 42 | 41 | 41 | — | — | 1 | 1 | — | | |
| 80 a 84 | 19 | 19 | 19 | — | — | — | — | — | | |
| 85 a 89 | 19 | 19 | 19 | — | — | — | — | — | | |
| 90 a 94 | 5 | 5 | 5 | — | — | — | — | — | | |
| 95 a 99 | 3 | 3 | 3 | — | — | — | — | — | | |
| 100 y más | 2 | 2 | 2 | — | — | — | — | — | | |
| Ignorados | 7 | 6 | 6 | — | — | 1 | 1 | — | | |
| TOTALES | 7.826 | 7.779 | 7.773 | 2 | 4 | 47 | 35 | 12 | | |
| Mujeres | | | | | | | | | | |
| 0 a 4 | 976 | 976 | 976 | — | — | — | — | — | | |
| 5 a 9 | 1.096 | 1.095 | 1.095 | — | — | 1 | 1 | — | | |
| 10 a 14 | 897 | 897 | 897 | — | — | — | — | — | | |
| 15 a 19 | 700 | 699 | 699 | — | — | 1 | 1 | — | | |
| 20 a 24 | 700 | 697 | 697 | — | — | 3 | 1 | 2 | | |
| 25 a 29 | 531 | 528 | 528 | — | — | 3 | 1 | 2 | | |
| 30 a 34 | 361 | 457 | 457 | — | — | 4 | 1 | 3 | | |
| 35 a 39 | 446 | 445 | 445 | — | — | 1 | 1 | — | | |
| 40 a 44 | 306 | 305 | 305 | — | — | 1 | 1 | — | | |
| 45 a 49 | 283 | 280 | 280 | — | — | 3 | 2 | 1 | | |
| 50 a 54 | 218 | 215 | 215 | — | — | 3 | 2 | 1 | | |
| 55 a 59 | 204 | 201 | 200 | — | 1 | 3 | 1 | 2 | | |
| 60 a 64 | 181 | 180 | 180 | — | — | 1 | 1 | — | | |
| 65 a 69 | 95 | 93 | 93 | — | — | 2 | 1 | 1 | | |
| 70 a 74 | 76 | 75 | 75 | — | — | 1 | 1 | — | | |
| 75 a 79 | 45 | 45 | 45 | — | — | — | — | — | | |
| 80 a 84 | 28 | 28 | 28 | — | — | — | — | — | | |
| 85 a 89 | 9 | 9 | 9 | — | — | — | — | — | | |
| 90 a 94 | 9 | 9 | 9 | — | — | — | — | — | | |
| 95 a 99 | 3 | 3 | 3 | — | — | — | — | — | | |
| 100 y más | 1 | 1 | 1 | — | — | — | — | — | | |
| Ignorados | 4 | 3 | 3 | — | — | 1 | 1 | — | | |
| TOTALES | 7.269 | 7.241 | 7.240 | — | 1 | 28 | 16 | 12 | | |

| NACIONALIDAD DE LA POBLACION POR GRUPOS DE EDAD Y SEXO | | | | | | | | | | |
|--|------------------|-------------------|---------------------|-----------|-------------|----------------------|----------|-------|-----------|---|
| EDAD ANOS | Total general | POBLACION CHILENA | | | | POBLACION EXTRANJERA | | | | |
| | | Total | Por na- cimiento | Araucanos | Nacionaliz. | Total | Urbano | Rural | | |
| Totales | | | | | | | | | | |
| 0 a 4 | 786 | 786 | 786 | — | — | — | — | — | — | — |
| 5 a 9 | 797 | 796 | 796 | — | — | 1 | — | — | 1 | — |
| 10 a 14 | 597 | 597 | 597 | — | — | — | — | — | — | — |
| 15 a 19 | 507 | 507 | 506 | — | 1 | — | — | — | — | — |
| 20 a 24 | 467 | 467 | 467 | — | — | — | — | — | — | — |
| 25 a 29 | 410 | 408 | 408 | — | — | 2 | 1 | — | 1 | — |
| 30 a 34 | 339 | 338 | 338 | — | — | 1 | — | — | 1 | — |
| 35 a 39 | 341 | 340 | 340 | — | — | 1 | — | — | 1 | — |
| 40 a 44 | 307 | 306 | 304 | — | 2 | 1 | — | — | 1 | — |
| 45 a 49 | 229 | 227 | 227 | — | — | 2 | — | — | 2 | — |
| 50 a 54 | 224 | 223 | 223 | — | — | 1 | 1 | — | — | — |
| 55 a 59 | 165 | 165 | 165 | — | — | — | — | — | — | — |
| 60 a 64 | 157 | 157 | 157 | — | — | — | — | — | — | — |
| 65 a 69 | 107 | 99 | 98 | 1 | — | 8 | 3 | — | 5 | — |
| 70 a 74 | 66 | 65 | 65 | — | — | 1 | — | — | 1 | — |
| 75 a 79 | 39 | 37 | 37 | — | — | 2 | 1 | — | 1 | — |
| 80 a 84 | 20 | 19 | 19 | — | — | 1 | 1 | — | — | — |
| 85 a 89 | 10 | 9 | 9 | — | — | 1 | 1 | — | — | — |
| 90 a 94 | 5 | 5 | 5 | — | — | — | — | — | — | — |
| 95 a 99 | 2 | 2 | 2 | — | — | — | — | — | — | — |
| 100 y más | 1 | 1 | 1 | — | — | — | — | — | — | — |
| Ignorados | 14 | 14 | 14 | — | — | — | — | — | — | — |
| TOTALES | 5.590 | 5.568 | 5.564 | 1 | 3 | 22 | 8 | | 14 | |
| Hombres | | | | | | | | | | |
| 0 a 4 | 397 | 397 | 397 | — | — | — | — | — | — | — |
| 5 a 9 | 379 | 370 | 370 | — | — | — | — | — | — | — |
| 10 a 14 | 323 | 323 | 323 | — | — | — | — | — | — | — |
| 15 a 19 | 292 | 292 | 292 | — | — | — | — | — | — | — |
| 20 a 24 | 219 | 219 | 219 | — | — | — | — | — | — | — |
| 25 a 29 | 206 | 205 | 205 | — | — | 1 | 1 | — | — | — |
| 30 a 34 | 181 | 181 | 181 | — | — | — | — | — | — | — |
| 35 a 39 | 181 | 180 | 180 | — | — | 1 | — | — | 1 | — |
| 40 a 44 | 176 | 176 | 174 | — | 2 | — | — | — | — | — |
| 45 a 49 | 114 | 112 | 112 | — | — | 2 | — | — | 2 | — |
| 50 a 54 | 126 | 125 | 125 | — | — | 1 | 1 | — | — | — |
| 55 a 59 | 91 | 91 | 91 | — | — | — | — | — | — | — |
| 60 a 64 | 71 | 71 | 71 | — | — | — | — | — | — | — |
| 65 a 69 | 62 | 55 | 54 | 1 | — | 7 | 3 | — | 4 | — |
| 70 a 74 | 37 | 36 | 36 | — | — | 1 | — | — | 1 | — |
| 75 a 79 | 19 | 17 | 17 | — | — | 2 | 1 | — | 1 | — |
| 80 a 84 | 6 | 6 | 6 | — | — | — | — | — | — | — |
| 85 a 89 | 6 | 5 | 5 | — | — | 1 | 1 | — | — | — |
| 90 a 94 | 1 | 1 | 1 | — | — | — | — | — | — | — |
| 95 a 99 | 2 | 2 | 2 | — | — | — | — | — | — | — |
| Ignorados | 9 | 9 | 9 | — | — | — | — | — | — | — |
| TOTALES | 2.889 | 2.873 | 2.870 | 1 | 2 | 16 | 7 | | 9 | |
| Mujeres | | | | | | | | | | |
| 0 a 4 | 389 | 389 | 389 | — | — | — | — | — | — | — |
| 5 a 9 | 427 | 426 | 426 | — | — | 1 | — | — | 1 | — |
| 10 a 14 | 274 | 274 | 274 | — | — | — | — | — | — | — |
| 15 a 19 | 215 | 215 | 214 | — | 1 | — | — | — | — | — |
| 20 a 24 | 248 | 248 | 248 | — | — | — | — | — | — | — |
| 25 a 29 | 204 | 203 | 203 | — | — | 1 | — | — | 1 | — |
| 30 a 34 | 158 | 157 | 157 | — | — | 1 | — | — | 1 | — |
| 35 a 39 | 160 | 160 | 160 | — | — | — | — | — | — | — |
| 40 a 44 | 131 | 130 | 130 | — | — | 1 | — | — | 1 | — |
| 45 a 49 | 115 | 115 | 115 | — | — | — | — | — | — | — |
| 50 a 54 | 98 | 98 | 98 | — | — | — | — | — | — | — |
| 55 a 59 | 74 | 74 | 74 | — | — | — | — | — | — | — |
| 60 a 64 | 86 | 86 | 86 | — | — | — | — | — | — | — |
| 65 a 69 | 45 | 44 | 44 | — | — | 1 | — | — | 1 | — |
| 70 a 74 | 29 | 29 | 29 | — | — | — | — | — | — | — |
| 75 a 79 | 20 | 20 | 20 | — | — | — | — | — | — | — |
| 80 a 84 | 14 | 13 | 13 | — | — | 1 | 1 | — | — | — |
| 85 a 89 | 4 | 4 | 4 | — | — | — | — | — | — | — |
| 90 a 94 | 4 | 4 | 4 | — | — | — | — | — | — | — |
| 100 y más | 1 | 1 | 1 | — | — | — | — | — | — | — |
| Ignorados | 5 | 5 | 5 | — | — | — | — | — | — | — |
| TOTALES | 2.701 | 2.695 | 2.694 | — | 1 | 6 | 1 | | 5 | |

NACIONALIDAD DE LA POBLACION POR GRUPOS DE EDAD Y SEXO

| EDAD AÑOS | Total general | POBLACION CHILENA | | | | POBLACION EXTRANJERA | | |
|----------------|------------------|-------------------|---------------------|-----------|-------------|----------------------|-----------|-----------|
| | | Total | Por na- cimiento | Araucanos | Nacionaliz. | Total | Urbano | Rural |
| Totales | | | | | | | | |
| 0 a 4 | 1.555 | 1.551 | 1.551 | — | — | 4 | 2 | 2 |
| 5 a 9 | 1.641 | 1.638 | 1.638 | — | — | 3 | 2 | 1 |
| 10 a 14 | 1.232 | 1.232 | 1.232 | — | — | — | — | — |
| 15 a 19 | 1.089 | 1.087 | 1.086 | 1 | — | 2 | 2 | — |
| 20 a 24 | 1.040 | 1.036 | 1.035 | — | 1 | 4 | 1 | 3 |
| 25 a 29 | 860 | 855 | 855 | — | — | 5 | 3 | 2 |
| 30 a 34 | 688 | 685 | 685 | — | — | 3 | 2 | 1 |
| 35 a 39 | 644 | 642 | 641 | — | 1 | 2 | 1 | 1 |
| 40 a 44 | 597 | 586 | 586 | — | — | 11 | 8 | 3 |
| 45 a 49 | 540 | 532 | 532 | — | — | 8 | 8 | — |
| 50 a 54 | 389 | 380 | 380 | — | — | 9 | 8 | 1 |
| 55 a 59 | 291 | 282 | 281 | — | 1 | 9 | 8 | 1 |
| 60 a 64 | 266 | 263 | 263 | — | — | 3 | 3 | — |
| 65 a 69 | 187 | 185 | 185 | — | — | 2 | 2 | — |
| 70 a 74 | 109 | 104 | 104 | — | — | 5 | 5 | — |
| 75 a 79 | 59 | 58 | 58 | — | — | 1 | 1 | — |
| 80 a 84 | 35 | 34 | 34 | — | — | 1 | — | 1 |
| 85 a 89 | 15 | 13 | 13 | — | — | 2 | 2 | — |
| 90 a 94 | 7 | 7 | 7 | — | — | — | — | — |
| 95 a 99 | 1 | 1 | 1 | — | — | — | — | — |
| 100 y más | 2 | 2 | 2 | — | — | — | — | — |
| Ignorados | 22 | 22 | 22 | — | — | — | — | — |
| TOTALES | 11.269 | 11.195 | 11.191 | 1 | 3 | 74 | 58 | 16 |
| Hombres | | | | | | | | |
| 0 a 4 | 778 | 777 | 777 | — | — | 1 | — | 1 |
| 5 a 9 | 799 | 798 | 798 | — | — | 1 | 1 | — |
| 10 a 14 | 645 | 645 | 645 | — | — | — | — | — |
| 15 a 19 | 591 | 590 | 590 | — | — | 1 | 1 | — |
| 20 a 24 | 522 | 520 | 519 | — | 1 | 2 | — | 2 |
| 25 a 29 | 455 | 452 | 452 | — | — | 3 | 2 | 1 |
| 30 a 34 | 373 | 372 | 372 | — | — | 1 | 1 | — |
| 35 a 39 | 332 | 330 | 329 | — | 1 | 2 | 1 | 1 |
| 40 a 44 | 344 | 338 | 338 | — | — | 6 | 4 | 2 |
| 45 a 49 | 268 | 265 | 265 | — | — | 3 | 3 | — |
| 50 a 54 | 209 | 206 | 206 | — | — | 3 | 3 | — |
| 55 a 59 | 151 | 147 | 146 | — | 1 | 4 | 4 | — |
| 60 a 64 | 129 | 128 | 128 | — | — | 1 | 1 | — |
| 65 a 69 | 99 | 97 | 97 | — | — | 2 | 2 | — |
| 70 a 74 | 62 | 57 | 57 | — | — | 5 | 5 | — |
| 75 a 79 | 34 | 34 | 34 | — | — | — | — | — |
| 80 a 84 | 17 | 17 | 17 | — | — | — | — | — |
| 85 a 89 | 10 | 8 | 8 | — | — | 2 | 2 | — |
| 90 a 94 | 3 | 3 | 3 | — | — | — | — | — |
| 95 a 99 | 1 | 1 | 1 | — | — | — | — | — |
| Ignorados | 18 | 18 | 18 | — | — | — | — | — |
| TOTALES | 5.840 | 5.803 | 5.800 | — | 3 | 37 | 30 | 7 |
| Mujeres | | | | | | | | |
| 0 a 4 | 777 | 774 | 774 | — | — | 3 | 2 | 1 |
| 5 a 9 | 842 | 840 | 840 | — | — | 2 | 1 | 1 |
| 10 a 14 | 587 | 587 | 587 | — | — | — | — | — |
| 15 a 19 | 498 | 497 | 496 | 1 | — | 1 | 1 | — |
| 20 a 24 | 518 | 516 | 516 | — | — | 2 | 1 | 1 |
| 25 a 29 | 405 | 403 | 403 | — | — | 2 | 1 | 1 |
| 30 a 34 | 315 | 313 | 313 | — | — | 2 | 1 | 1 |
| 35 a 39 | 312 | 312 | 312 | — | — | — | — | — |
| 40 a 44 | 253 | 248 | 248 | — | — | 5 | 4 | 1 |
| 45 a 49 | 272 | 267 | 267 | — | — | 5 | 5 | — |
| 50 a 54 | 180 | 174 | 174 | — | — | 6 | 5 | 1 |
| 55 a 59 | 140 | 135 | 135 | — | — | 5 | 4 | 1 |
| 60 a 64 | 137 | 135 | 135 | — | — | 2 | 2 | — |
| 65 a 69 | 88 | 88 | 88 | — | — | — | — | — |
| 70 a 74 | 47 | 47 | 47 | — | — | — | — | — |
| 75 a 79 | 25 | 24 | 24 | — | — | 1 | 1 | — |
| 80 a 84 | 18 | 17 | 17 | — | — | 1 | — | 1 |
| 85 a 89 | 5 | 5 | 5 | — | — | — | — | — |
| 90 a 94 | 4 | 4 | 4 | — | — | — | — | — |
| 100 y más | 2 | 2 | 2 | — | — | — | — | — |
| Ignorados | 4 | 4 | 4 | — | — | — | — | — |
| TOTALES | 5.429 | 5.392 | 5.391 | 1 | — | 37 | 28 | 9 |

| NACIONALIDAD DE LA POBLACION POR GRUPOS DE EDAD Y SEXO | | | | | | | | | |
|--|------------------|-------------------|---------------------|-----------|-------------|----------------------|------------|-----------|--|
| EDAD AÑOS | Total general | POBLACION CHILENA | | | | POBLACION EXTRANJERA | | | |
| | | Total | Por na- cimiento | Araucanos | Nacionaliz. | Total | Urbano | Rural | |
| Totales | | | | | | | | | |
| 0 a 4 | 2.309 | 2.308 | 2.308 | — | — | 1 | 1 | — | |
| 5 a 9 | 2.443 | 2.442 | 2.442 | — | — | 1 | 1 | — | |
| 10 a 14 | 2.165 | 2.163 | 2.163 | — | — | 2 | 1 | 1 | |
| 15 a 19 | 1.741 | 1.738 | 1.738 | — | — | 3 | 3 | — | |
| 20 a 24 | 1.737 | 1.730 | 1.729 | 1 | — | 7 | 6 | 1 | |
| 25 a 29 | 1.323 | 1.311 | 1.311 | — | — | 12 | 12 | — | |
| 30 a 34 | 1.206 | 1.194 | 1.194 | — | — | 12 | 12 | — | |
| 35 a 39 | 1.240 | 1.230 | 1.230 | — | — | 10 | 10 | — | |
| 40 a 44 | 1.080 | 1.061 | 1.060 | — | 1 | 19 | 19 | — | |
| 45 a 49 | 799 | 780 | 779 | — | 1 | 19 | 17 | 2 | |
| 50 a 54 | 703 | 676 | 675 | — | 1 | 27 | 25 | 2 | |
| 55 a 59 | 453 | 436 | 436 | — | — | 17 | 14 | 3 | |
| 60 a 64 | 366 | 354 | 354 | — | — | 12 | 11 | 1 | |
| 65 a 69 | 265 | 254 | 254 | — | — | 11 | 10 | 1 | |
| 70 a 74 | 173 | 164 | 163 | — | 1 | 9 | 6 | 3 | |
| 75 a 79 | 80 | 67 | 67 | — | — | 13 | 12 | 1 | |
| 80 a 84 | 48 | 46 | 46 | — | — | 2 | 1 | 1 | |
| 85 a 89 | 20 | 19 | 18 | — | 1 | 1 | — | 1 | |
| 90 a 94 | 14 | 13 | 13 | — | — | 1 | 1 | — | |
| 95 a 99 | 2 | 2 | 2 | — | — | — | — | — | |
| 100 y más | 3 | 3 | 3 | — | — | — | — | — | |
| Ignorados | 91 | 91 | 91 | — | — | — | — | — | |
| TOTALES | 18.261 | 18.082 | 18.076 | 1 | 5 | 179 | 162 | 17 | |
| Hombres | | | | | | | | | |
| 0 a 4 | 1.142 | 1.142 | 1.142 | — | — | — | — | — | |
| 5 a 9 | 1.225 | 1.224 | 1.224 | — | — | 1 | 1 | — | |
| 10 a 14 | 1.096 | 1.095 | 1.095 | — | — | 1 | — | 1 | |
| 15 a 19 | 852 | 852 | 852 | — | — | — | — | — | |
| 20 a 24 | 785 | 779 | 779 | — | — | 6 | 5 | 1 | |
| 25 a 29 | 666 | 655 | 655 | — | — | 11 | 11 | — | |
| 30 a 34 | 601 | 594 | 594 | — | — | 7 | 7 | — | |
| 35 a 39 | 596 | 589 | 589 | — | — | 7 | 7 | — | |
| 40 a 44 | 557 | 547 | 546 | — | 1 | 10 | 10 | — | |
| 45 a 49 | 432 | 422 | 421 | — | 1 | 10 | 10 | — | |
| 50 a 54 | 379 | 359 | 358 | — | 1 | 20 | 18 | 2 | |
| 55 a 59 | 245 | 232 | 232 | — | — | 13 | 11 | 2 | |
| 60 a 64 | 199 | 188 | 188 | — | — | 11 | 10 | 1 | |
| 65 a 69 | 131 | 122 | 122 | — | — | 9 | 8 | 1 | |
| 70 a 74 | 82 | 76 | 75 | — | 1 | 6 | 4 | 2 | |
| 75 a 79 | 36 | 30 | 30 | — | — | 6 | 5 | 1 | |
| 80 a 84 | 24 | 22 | 22 | — | — | 2 | 1 | 1 | |
| 85 a 89 | 10 | 9 | 8 | — | 1 | 1 | — | 1 | |
| 90 a 94 | 5 | 5 | 5 | — | — | — | — | — | |
| 100 y más | 1 | 1 | 1 | — | — | — | — | — | |
| Ignorados | 63 | 63 | 63 | — | — | — | — | — | |
| TOTALES | 9.127 | 9.006 | 9.001 | — | 5 | 121 | 108 | 13 | |
| Mujeres | | | | | | | | | |
| 0 a 4 | 1.167 | 1.166 | 1.166 | — | — | 1 | 1 | — | |
| 5 a 9 | 1.218 | 1.218 | 1.218 | — | — | — | — | — | |
| 10 a 14 | 1.069 | 1.068 | 1.068 | — | — | 1 | 1 | — | |
| 15 a 19 | 889 | 886 | 886 | — | — | 3 | 3 | — | |
| 20 a 24 | 952 | 951 | 950 | 1 | — | 1 | 1 | — | |
| 25 a 29 | 657 | 656 | 656 | — | — | 1 | 1 | — | |
| 30 a 34 | 605 | 600 | 600 | — | — | 5 | 5 | — | |
| 35 a 39 | 644 | 641 | 641 | — | — | 3 | 3 | — | |
| 40 a 44 | 523 | 514 | 514 | — | — | 9 | 9 | — | |
| 45 a 49 | 367 | 358 | 358 | — | — | 9 | 7 | 2 | |
| 50 a 54 | 324 | 317 | 317 | — | — | 7 | 7 | — | |
| 55 a 59 | 208 | 204 | 204 | — | — | 4 | 3 | 1 | |
| 60 a 64 | 167 | 166 | 166 | — | — | 1 | 1 | — | |
| 65 a 69 | 134 | 132 | 132 | — | — | 2 | 2 | — | |
| 70 a 74 | 91 | 88 | 88 | — | — | 3 | 2 | 1 | |
| 75 a 79 | 44 | 37 | 37 | — | — | 7 | 7 | — | |
| 80 a 84 | 24 | 24 | 24 | — | — | — | — | — | |
| 85 a 89 | 10 | 10 | 10 | — | — | — | — | — | |
| 90 a 94 | 9 | 8 | 8 | — | — | 1 | 1 | — | |
| 95 a 99 | 2 | 2 | 2 | — | — | — | — | — | |
| 100 y más | 2 | 2 | 2 | — | — | — | — | — | |
| Ignorados | 28 | 28 | 28 | — | — | — | — | — | |
| TOTALES | 9.134 | 9.076 | 9.075 | 1 | — | 58 | 54 | 4 | |

NACIONALIDAD DE LA POBLACION POR GRUPOS DE EDAD Y SEXO

| EDAD AÑOS | Total general | POBLACION CHILENA | | | | POBLACION EXTRANJERA | | |
|----------------|------------------|-------------------|---------------------|-----------|-------------|----------------------|-----------|-----------|
| | | Total | Por na- cniiento | Araucanos | Nacionaliz. | Total | Urbano | Rural |
| Totales | | | | | | | | |
| 0 a 4 | 980 | 974 | 974 | — | — | 6 | 4 | 2 |
| 5 a 9 | 1.018 | 1.017 | 1.017 | — | — | 1 | 1 | — |
| 10 a 14 | 861 | 861 | 861 | — | — | — | — | — |
| 15 a 19 | 723 | 722 | 722 | — | — | 1 | 1 | — |
| 20 a 24 | 724 | 719 | 719 | — | — | 5 | 4 | 1 |
| 25 a 29 | 592 | 587 | 587 | — | — | 5 | 2 | 3 |
| 30 a 34 | 470 | 466 | 466 | — | — | 4 | 4 | — |
| 35 a 39 | 461 | 455 | 454 | — | 1 | 6 | 4 | 2 |
| 40 a 44 | 455 | 444 | 444 | — | — | 11 | 9 | 2 |
| 45 a 49 | 344 | 327 | 327 | — | — | 17 | 11 | 6 |
| 50 a 54 | 370 | 353 | 352 | — | 1 | 17 | 13 | 4 |
| 55 a 59 | 240 | 224 | 223 | — | 1 | 16 | 9 | 7 |
| 60 a 64 | 220 | 207 | 205 | — | 2 | 13 | 9 | 4 |
| 65 a 69 | 160 | 151 | 151 | — | — | 9 | 6 | 3 |
| 70 a 74 | 118 | 110 | 109 | — | 1 | 8 | 7 | 1 |
| 75 a 79 | 47 | 44 | 43 | — | 1 | 3 | 2 | 1 |
| 80 a 84 | 33 | 31 | 31 | — | — | 2 | 2 | — |
| 85 a 89 | 10 | 8 | 8 | — | — | 2 | 2 | — |
| 90 a 94 | 2 | 2 | 2 | — | — | — | — | — |
| 95 a 99 | 3 | 3 | 3 | — | — | — | — | — |
| 100 y más | 1 | 1 | 1 | — | — | — | — | — |
| Ignorados | 22 | 22 | 22 | — | — | — | — | — |
| TOTALES | 7.854 | 7.728 | 7.721 | — | 7 | 126 | 90 | 36 |
| Hombres | | | | | | | | |
| 0 a 4 | 522 | 519 | 519 | — | — | 3 | 1 | 2 |
| 5 a 9 | 524 | 524 | 524 | — | — | — | — | — |
| 10 a 14 | 455 | 455 | 455 | — | — | — | — | — |
| 15 a 19 | 390 | 389 | 389 | — | — | 1 | 1 | — |
| 20 a 24 | 376 | 372 | 372 | — | — | 4 | 3 | 1 |
| 25 a 29 | 305 | 303 | 303 | — | — | 2 | — | 2 |
| 30 a 34 | 228 | 227 | 227 | — | — | 1 | 1 | — |
| 35 a 39 | 233 | 228 | 227 | — | 1 | 5 | 4 | 1 |
| 40 a 44 | 229 | 222 | 222 | — | — | 7 | 5 | 2 |
| 45 a 49 | 176 | 164 | 164 | — | — | 12 | 6 | 6 |
| 50 a 54 | 193 | 181 | 180 | — | 1 | 12 | 10 | 2 |
| 55 a 59 | 112 | 104 | 104 | — | — | 8 | 5 | 3 |
| 60 a 64 | 110 | 103 | 101 | — | 2 | 7 | 4 | 3 |
| 65 a 69 | 77 | 71 | 71 | — | — | 6 | 4 | 2 |
| 70 a 74 | 68 | 61 | 60 | — | 1 | 7 | 7 | — |
| 75 a 79 | 23 | 22 | 21 | — | 1 | 1 | 1 | — |
| 80 a 84 | 15 | 14 | 14 | — | — | 1 | 1 | — |
| 85 a 89 | 6 | 4 | 4 | — | — | 2 | 2 | — |
| Ignorados | 20 | 20 | 20 | — | — | — | — | — |
| TOTALES | 4.062 | 3.983 | 3.977 | — | 6 | 79 | 55 | 24 |
| Mujeres | | | | | | | | |
| 0 a 4 | 458 | 455 | 455 | — | — | 3 | 3 | — |
| 5 a 9 | 494 | 493 | 493 | — | — | 1 | 1 | — |
| 10 a 14 | 406 | 406 | 406 | — | — | — | — | — |
| 15 a 19 | 333 | 333 | 333 | — | — | — | — | — |
| 20 a 24 | 348 | 347 | 347 | — | — | 1 | 1 | — |
| 25 a 29 | 287 | 284 | 284 | — | — | 3 | 2 | 1 |
| 30 a 34 | 242 | 239 | 239 | — | — | 3 | 3 | — |
| 35 a 39 | 228 | 227 | 227 | — | — | 1 | — | 1 |
| 40 a 44 | 226 | 222 | 222 | — | — | 4 | 4 | — |
| 45 a 49 | 168 | 163 | 163 | — | — | 5 | 5 | — |
| 50 a 54 | 177 | 172 | 172 | — | — | 5 | 3 | 2 |
| 55 a 59 | 128 | 120 | 119 | — | 1 | 8 | 4 | 4 |
| 60 a 64 | 110 | 104 | 104 | — | — | 6 | 5 | 1 |
| 65 a 69 | 83 | 80 | 80 | — | — | 3 | 2 | 1 |
| 70 a 74 | 50 | 49 | 49 | — | — | 1 | — | 1 |
| 75 a 79 | 24 | 22 | 22 | — | — | 2 | 1 | 1 |
| 80 a 84 | 18 | 17 | 17 | — | — | 1 | 1 | — |
| 85 a 89 | 4 | 4 | 4 | — | — | — | — | — |
| 90 a 94 | 2 | 2 | 2 | — | — | — | — | — |
| 95 a 99 | 3 | 3 | 3 | — | — | — | — | — |
| 100 y más | 1 | 1 | 1 | — | — | — | — | — |
| Ignorados | 2 | 2 | 2 | — | — | — | — | — |
| TOTALES | 3.792 | 3.745 | 3.744 | — | 1 | 47 | 35 | 12 |

NACIONALIDAD DE LA POBLACION POR GRUPOS DE EDAD Y SEXO

| EDAD AÑOS | Total general | POBLACION CHILENA | | | | POBLACION EXTRANJERA | | | |
|----------------|------------------|-------------------|---------------------|-----------|-------------|----------------------|--------------|-----------|--|
| | | Total | Por na- cimiento | Araucanos | Nacionaliz. | Total | Urbano | Rural | |
| Totales | | | | | | | | | |
| 0 a 4 | 24.784 | 24.743 | 24.740 | — | 3 | 41 | 41 | — | |
| 5 a 9 | 24.632 | 24.571 | 24.558 | — | 13 | 61 | 51 | 10 | |
| 10 a 14 | 21.041 | 20.943 | 20.931 | — | 12 | 98 | 93 | 5 | |
| 15 a 19 | 20.658 | 20.547 | 20.534 | — | 13 | 111 | 110 | 1 | |
| 20 a 24 | 23.329 | 23.121 | 23.101 | 2 | 18 | 208 | 207 | 1 | |
| 25 a 29 | 18.693 | 18.416 | 18.392 | 1 | 23 | 277 | 276 | 1 | |
| 30 a 34 | 16.228 | 15.967 | 15.952 | — | 15 | 261 | 259 | 2 | |
| 35 a 39 | 15.670 | 15.346 | 15.309 | 1 | 36 | 324 | 321 | 3 | |
| 40 a 44 | 13.715 | 13.210 | 13.182 | — | 28 | 505 | 500 | 5 | |
| 45 a 49 | 11.342 | 10.797 | 10.763 | — | 34 | 545 | 539 | 6 | |
| 50 a 54 | 10.164 | 9.591 | 9.543 | — | 48 | 573 | 566 | 7 | |
| 55 a 59 | 7.217 | 6.775 | 6.741 | — | 34 | 442 | 438 | 4 | |
| 60 a 64 | 6.185 | 5.726 | 5.693 | — | 33 | 459 | 457 | 2 | |
| 65 a 69 | 3.931 | 3.587 | 3.551 | 2 | 34 | 344 | 341 | 3 | |
| 70 a 74 | 2.568 | 2.335 | 2.317 | — | 18 | 233 | 231 | 2 | |
| 75 a 79 | 1.307 | 1.171 | 1.160 | — | 11 | 136 | 134 | 2 | |
| 80 a 84 | 741 | 678 | 672 | — | 6 | 63 | 62 | 1 | |
| 85 a 89 | 299 | 280 | 277 | — | 3 | 19 | 19 | — | |
| 90 a 94 | 104 | 97 | 96 | — | 1 | 7 | 7 | — | |
| 95 a 99 | 46 | 44 | 44 | — | — | 2 | 2 | — | |
| 100 y más | 21 | 21 | 21 | — | — | — | — | — | |
| Ignorados | 923 | 901 | 901 | — | — | 22 | 22 | — | |
| TOTALES | 223.598 | 218.867 | 218.478 | 6 | 383 | 4.731 | 4.676 | 55 | |
| Hombres | | | | | | | | | |
| 0 a 4 | 12.542 | 12.519 | 12.517 | — | 2 | 23 | 23 | — | |
| 5 a 9 | 12.277 | 12.258 | 12.253 | — | 5 | 19 | 19 | — | |
| 10 a 14 | 10.168 | 10.110 | 10.103 | — | 7 | 58 | 56 | 2 | |
| 15 a 19 | 9.549 | 9.494 | 9.491 | — | 3 | 55 | 55 | — | |
| 20 a 24 | 10.506 | 10.381 | 10.371 | — | 10 | 125 | 125 | — | |
| 25 a 29 | 8.521 | 8.362 | 8.346 | — | 16 | 159 | 159 | — | |
| 30 a 34 | 7.519 | 7.361 | 7.346 | — | 15 | 158 | 156 | 2 | |
| 35 a 39 | 6.967 | 6.781 | 6.762 | 1 | 18 | 186 | 185 | 1 | |
| 40 a 44 | 6.656 | 6.327 | 6.309 | — | 18 | 329 | 327 | 2 | |
| 45 a 49 | 5.270 | 4.935 | 4.917 | — | 18 | 335 | 330 | 5 | |
| 50 a 54 | 4.734 | 4.378 | 4.341 | — | 37 | 356 | 351 | 5 | |
| 55 a 59 | 3.361 | 3.069 | 3.044 | — | 25 | 292 | 290 | 2 | |
| 60 a 64 | 2.684 | 2.399 | 2.372 | — | 27 | 285 | 284 | 1 | |
| 65 a 69 | 1.717 | 1.501 | 1.475 | 1 | 25 | 216 | 215 | 1 | |
| 70 a 74 | 1.050 | 920 | 909 | — | 11 | 130 | 129 | 1 | |
| 75 a 79 | 510 | 437 | 429 | — | 8 | 73 | 73 | — | |
| 80 a 84 | 248 | 209 | 205 | — | 4 | 39 | 39 | — | |
| 85 a 89 | 97 | 88 | 86 | — | 2 | 9 | 9 | — | |
| 90 a 94 | 22 | 17 | 17 | — | — | 5 | 5 | — | |
| 95 a 99 | 15 | 14 | 14 | — | — | 1 | 1 | — | |
| 100 y más | 8 | 8 | 8 | — | — | — | — | — | |
| Ignorados | 565 | 549 | 549 | — | — | 16 | 16 | — | |
| TOTALES | 104.986 | 102.117 | 101.864 | 2 | 251 | 2.869 | 2.847 | 22 | |
| Mujeres | | | | | | | | | |
| 0 a 4 | 12.242 | 12.224 | 12.223 | — | 1 | 18 | 18 | — | |
| 5 a 9 | 12.355 | 12.313 | 12.305 | — | 8 | 42 | 32 | 10 | |
| 10 a 14 | 10.873 | 10.833 | 10.828 | — | 5 | 40 | 37 | 3 | |
| 15 a 19 | 11.109 | 11.053 | 11.043 | — | 10 | 56 | 55 | 1 | |
| 20 a 24 | 12.823 | 12.740 | 12.730 | 2 | 8 | 83 | 82 | 1 | |
| 25 a 29 | 10.172 | 10.054 | 10.046 | 1 | 7 | 118 | 117 | 1 | |
| 30 a 34 | 8.709 | 8.606 | 8.606 | — | — | 103 | 103 | — | |
| 35 a 39 | 8.703 | 8.565 | 8.547 | — | 18 | 138 | 136 | 2 | |
| 40 a 44 | 7.059 | 6.883 | 6.873 | — | 10 | 176 | 173 | 3 | |
| 45 a 49 | 6.072 | 5.862 | 5.846 | — | 16 | 210 | 209 | 1 | |
| 50 a 54 | 5.430 | 5.213 | 5.202 | — | 11 | 217 | 215 | 2 | |
| 55 a 59 | 3.856 | 3.706 | 3.697 | — | 9 | 150 | 148 | 2 | |
| 60 a 64 | 3.501 | 3.327 | 3.321 | — | 6 | 174 | 173 | 1 | |
| 65 a 69 | 2.214 | 2.086 | 2.076 | 1 | 9 | 128 | 126 | 2 | |
| 70 a 74 | 1.518 | 1.415 | 1.408 | — | 7 | 103 | 102 | 1 | |
| 75 a 79 | 797 | 734 | 731 | — | 3 | 63 | 61 | 2 | |
| 80 a 84 | 493 | 469 | 467 | — | 2 | 24 | 23 | 1 | |
| 85 a 89 | 202 | 192 | 191 | — | 1 | 10 | 10 | — | |
| 90 a 94 | 82 | 80 | 79 | — | 1 | 2 | 2 | — | |
| 95 a 99 | 31 | 30 | 30 | — | — | 1 | 1 | — | |
| 100 y más | 13 | 13 | 13 | — | — | — | — | — | |
| Ignorados | 358 | 352 | 352 | — | — | 6 | 6 | — | |
| TOTALES | 118.612 | 116.750 | 116.614 | 4 | 132 | 1.862 | 1.829 | 33 | |

| NACIONALIDAD DE LA POBLACION POR GRUPOS DE EDAD Y SEXO | | | | | | | | | |
|--|------------------|-------------------|---------------------|-----------|-------------|----------------------|--------------|----------|--|
| EDAD AÑOS | Total general | POBLACION CHILENA | | | | POBLACION EXTRANJERA | | | |
| | | Total | Por na- cimiento | Araucanos | Nacionaliz. | Total | Urbano | Rural | |
| Totales | | | | | | | | | |
| 0 a 4 | 10.363 | 10.315 | 10.313 | — | 2 | 48 | 48 | — | |
| 5 a 9 | 9.984 | 9.909 | 9.902 | — | 7 | 75 | 75 | — | |
| 10 a 14 | 8.181 | 8.084 | 8.074 | — | 10 | 97 | 97 | — | |
| 15 a 19 | 8.657 | 8.570 | 8.559 | 1 | 10 | 87 | 87 | — | |
| 20 a 24 | 9.711 | 9.584 | 9.559 | 2 | 23 | 127 | 127 | — | |
| 25 a 29 | 7.786 | 7.620 | 7.605 | 1 | 14 | 166 | 166 | — | |
| 30 a 34 | 6.785 | 6.593 | 6.568 | 2 | 23 | 192 | 192 | — | |
| 35 a 39 | 6.571 | 6.334 | 6.309 | — | 25 | 237 | 235 | 2 | |
| 40 a 44 | 5.510 | 5.211 | 5.169 | 1 | 41 | 299 | 299 | — | |
| 45 a 49 | 4.577 | 4.253 | 4.215 | — | 38 | 324 | 323 | 1 | |
| 50 a 54 | 4.016 | 3.692 | 3.653 | — | 39 | 324 | 323 | 1 | |
| 55 a 59 | 2.847 | 2.604 | 2.571 | — | 33 | 243 | 243 | — | |
| 60 a 64 | 2.543 | 2.283 | 2.264 | — | 19 | 260 | 260 | — | |
| 65 a 69 | 1.664 | 1.427 | 1.404 | — | 23 | 237 | 235 | 2 | |
| 70 a 74 | 1.188 | 1.029 | 1.017 | 1 | 11 | 159 | 159 | — | |
| 75 a 79 | 629 | 543 | 536 | — | 7 | 86 | 86 | — | |
| 80 a 84 | 352 | 310 | 304 | — | 6 | 42 | 42 | — | |
| 85 a 89 | 142 | 125 | 124 | — | 1 | 17 | 17 | — | |
| 90 a 94 | 49 | 42 | 42 | — | — | 7 | 7 | — | |
| 95 a 99 | 18 | 18 | 18 | — | — | — | — | — | |
| 100 y más | 5 | 5 | 5 | — | — | — | — | — | |
| Ignorados | 330 | 304 | 304 | — | — | 26 | 26 | — | |
| TOTALES | 91.908 | 88.855 | 88.515 | 8 | 333 | 3.053 | 3.047 | 6 | |
| Hombres | | | | | | | | | |
| 0 a 4 | 5.141 | 5.112 | 5.111 | — | 1 | 29 | 29 | — | |
| 5 a 9 | 4.938 | 4.891 | 4.888 | — | 3 | 47 | 47 | — | |
| 10 a 14 | 3.968 | 3.916 | 3.910 | — | 6 | 52 | 52 | — | |
| 15 a 19 | 3.887 | 3.846 | 3.842 | — | 4 | 41 | 41 | — | |
| 20 a 24 | 4.087 | 4.028 | 4.016 | 2 | 10 | 59 | 59 | — | |
| 25 a 29 | 3.244 | 3.158 | 3.153 | — | 5 | 86 | 86 | — | |
| 30 a 34 | 3.020 | 2.933 | 2.917 | 1 | 15 | 87 | 87 | — | |
| 35 a 39 | 2.834 | 2.716 | 2.703 | — | 13 | 118 | 117 | 1 | |
| 40 a 44 | 2.522 | 2.347 | 2.320 | 1 | 26 | 175 | 175 | — | |
| 45 a 49 | 2.001 | 1.806 | 1.782 | — | 24 | 195 | 194 | 1 | |
| 50 a 54 | 1.786 | 1.599 | 1.573 | — | 26 | 187 | 186 | 1 | |
| 55 a 59 | 1.268 | 1.133 | 1.111 | — | 22 | 135 | 135 | — | |
| 60 a 64 | 1.041 | 889 | 876 | — | 13 | 152 | 152 | — | |
| 65 a 69 | 718 | 579 | 564 | — | 15 | 139 | 138 | 1 | |
| 70 a 74 | 483 | 403 | 395 | — | 8 | 80 | 80 | — | |
| 75 a 79 | 228 | 187 | 184 | — | 3 | 41 | 41 | — | |
| 80 a 84 | 123 | 98 | 96 | — | 2 | 25 | 25 | — | |
| 85 a 89 | 42 | 34 | 33 | — | 1 | 8 | 8 | — | |
| 90 a 94 | 13 | 10 | 10 | — | — | 3 | 3 | — | |
| 95 a 99 | 5 | 5 | 5 | — | — | — | — | — | |
| Ignorados | 164 | 150 | 150 | — | — | 14 | 14 | — | |
| TOTALES | 41.513 | 39.840 | 39.639 | 4 | 197 | 1.673 | 1.669 | 4 | |
| Mujeres | | | | | | | | | |
| 0 a 4 | 5.222 | 5.203 | 5.202 | — | 1 | 19 | 19 | — | |
| 5 a 9 | 5.046 | 5.018 | 5.014 | — | 4 | 28 | 28 | — | |
| 10 a 14 | 4.213 | 4.168 | 4.164 | — | 4 | 45 | 45 | — | |
| 15 a 19 | 4.770 | 4.724 | 4.717 | 1 | 6 | 46 | 46 | — | |
| 20 a 24 | 5.624 | 5.556 | 5.543 | — | 13 | 68 | 68 | — | |
| 25 a 29 | 4.542 | 4.462 | 4.452 | 1 | 9 | 80 | 80 | — | |
| 30 a 34 | 3.765 | 3.660 | 3.651 | 1 | 8 | 105 | 105 | — | |
| 35 a 39 | 3.737 | 3.618 | 3.606 | — | 12 | 119 | 118 | 1 | |
| 40 a 44 | 2.988 | 2.864 | 2.849 | — | 15 | 124 | 124 | — | |
| 45 a 49 | 2.576 | 2.447 | 2.433 | — | 14 | 129 | 129 | — | |
| 50 a 54 | 2.230 | 2.093 | 2.080 | — | 13 | 137 | 137 | — | |
| 55 a 59 | 1.579 | 1.471 | 1.460 | — | 11 | 108 | 108 | — | |
| 60 a 64 | 1.502 | 1.394 | 1.388 | — | 6 | 108 | 108 | — | |
| 65 a 69 | 946 | 848 | 840 | — | 8 | 98 | 97 | 1 | |
| 70 a 74 | 705 | 626 | 622 | 1 | 3 | 79 | 79 | — | |
| 75 a 79 | 401 | 356 | 352 | — | 4 | 45 | 45 | — | |
| 80 a 84 | 229 | 212 | 208 | — | 4 | 17 | 17 | — | |
| 85 a 89 | 100 | 91 | 91 | — | — | 9 | 9 | — | |
| 90 a 94 | 36 | 32 | 32 | — | — | 4 | 4 | — | |
| 95 a 99 | 13 | 13 | 13 | — | — | — | — | — | |
| 100 y más | 5 | 5 | 5 | — | — | — | — | — | |
| Ignorados | 166 | 154 | 154 | — | — | 12 | 12 | — | |
| TOTALES | 50.395 | 49.015 | 48.876 | 4 | 136 | 1.380 | 1.378 | 2 | |

NACIONALIDAD DE LA POBLACION POR GRUPOS DE EDAD Y SEXO

| EDAD AÑOS | Total general | POBLACION CHILENA | | | | POBLACION EXTRANJERA | | |
|----------------|------------------|-------------------|---------------------|-----------|-------------|----------------------|------------|-----------|
| | | Total | Por na- cimiento | Araucanos | Nacionaliz. | Total | Urbano | Rural |
| Totales | | | | | | | | |
| 0 a 4 | 2.620 | 2.619 | 2.619 | — | — | 1 | — | 1 |
| 5 a 9 | 2.689 | 2.681 | 2.681 | — | — | 8 | 6 | 2 |
| 10 a 14 | 2.398 | 2.392 | 2.392 | — | — | 6 | 6 | — |
| 15 a 19 | 1.980 | 1.970 | 1.969 | — | 1 | 10 | 9 | 1 |
| 20 a 24 | 1.797 | 1.785 | 1.784 | — | 1 | 12 | 10 | 2 |
| 25 a 29 | 1.558 | 1.541 | 1.541 | — | — | 17 | 13 | 4 |
| 30 a 34 | 1.349 | 1.326 | 1.324 | — | 2 | 23 | 18 | 5 |
| 35 a 39 | 1.358 | 1.337 | 1.337 | — | — | 21 | 18 | 3 |
| 40 a 44 | 1.170 | 1.139 | 1.137 | — | 2 | 31 | 27 | 4 |
| 45 a 49 | 1.037 | 996 | 994 | — | 2 | 41 | 32 | 9 |
| 50 a 54 | 991 | 946 | 945 | — | 1 | 45 | 36 | 9 |
| 55 a 59 | 746 | 720 | 718 | — | 2 | 26 | 16 | 10 |
| 60 a 64 | 761 | 715 | 712 | 1 | 2 | 46 | 35 | 11 |
| 65 a 69 | 503 | 472 | 469 | — | 3 | 31 | 25 | 6 |
| 70 a 74 | 361 | 330 | 329 | — | 1 | 31 | 26 | 5 |
| 75 a 79 | 215 | 198 | 198 | — | — | 17 | 15 | 2 |
| 80 a 84 | 105 | 100 | 98 | — | 2 | 5 | 5 | — |
| 85 a 89 | 49 | 47 | 46 | — | 1 | 2 | 2 | — |
| 90 a 94 | 28 | 24 | 24 | — | — | 4 | 4 | — |
| 95 a 99 | 8 | 8 | 8 | — | — | — | — | — |
| 100 y más | 6 | 6 | 6 | — | — | — | — | — |
| Ignorados | 10 | 10 | 10 | — | — | — | — | — |
| TOTALES | 21.739 | 21.362 | 21.341 | 1 | 20 | 377 | 303 | 74 |
| Hombres | | | | | | | | |
| 0 a 4 | 1.336 | 1.335 | 1.335 | — | — | 1 | — | 1 |
| 5 a 9 | 1.342 | 1.337 | 1.337 | — | — | 5 | 4 | 1 |
| 10 a 14 | 1.153 | 1.150 | 1.150 | — | — | 3 | 3 | — |
| 15 a 19 | 988 | 982 | 981 | — | 1 | 6 | 6 | — |
| 20 a 24 | 858 | 854 | 853 | — | 1 | 4 | 3 | 1 |
| 25 a 29 | 756 | 745 | 745 | — | — | 11 | 8 | 3 |
| 30 a 34 | 663 | 652 | 651 | — | 1 | 11 | 8 | 3 |
| 35 a 39 | 649 | 640 | 640 | — | — | 9 | 7 | 2 |
| 40 a 44 | 614 | 597 | 596 | — | 1 | 17 | 14 | 3 |
| 45 a 49 | 518 | 492 | 490 | — | 2 | 26 | 20 | 6 |
| 50 a 54 | 480 | 447 | 446 | — | 1 | 33 | 28 | 5 |
| 55 a 59 | 356 | 336 | 335 | — | 1 | 20 | 11 | 9 |
| 60 a 64 | 383 | 349 | 346 | 1 | 2 | 34 | 25 | 9 |
| 65 a 69 | 255 | 232 | 229 | — | 3 | 23 | 20 | 3 |
| 70 a 74 | 176 | 156 | 155 | — | 1 | 20 | 16 | 4 |
| 75 a 79 | 98 | 94 | 94 | — | — | 4 | 4 | — |
| 80 a 84 | 40 | 36 | 35 | — | 1 | 4 | 4 | — |
| 85 a 89 | 21 | 21 | 20 | — | 1 | — | — | — |
| 90 a 94 | 12 | 10 | 10 | — | — | 2 | 2 | — |
| 95 a 99 | 4 | 4 | 4 | — | — | — | — | — |
| 100 y más | 1 | 1 | 1 | — | — | — | — | — |
| Ignorados | 10 | 10 | 10 | — | — | — | — | — |
| TOTALES | 10.713 | 10.480 | 10.463 | 1 | 16 | 233 | 183 | 50 |
| Mujeres | | | | | | | | |
| 0 a 4 | 1.284 | 1.284 | 1.284 | — | — | — | — | — |
| 5 a 9 | 1.347 | 1.344 | 1.344 | — | — | 3 | 2 | 1 |
| 10 a 14 | 1.245 | 1.242 | 1.242 | — | — | 3 | 3 | — |
| 15 a 19 | 992 | 988 | 988 | — | — | 4 | 3 | 1 |
| 20 a 24 | 939 | 931 | 931 | — | — | 8 | 7 | 1 |
| 25 a 29 | 802 | 796 | 796 | — | — | 6 | 5 | 1 |
| 30 a 34 | 686 | 674 | 673 | — | 1 | 12 | 10 | 2 |
| 35 a 39 | 709 | 697 | 697 | — | — | 12 | 11 | 1 |
| 40 a 44 | 556 | 542 | 541 | — | 1 | 14 | 13 | 1 |
| 45 a 49 | 519 | 504 | 504 | — | — | 15 | 12 | 3 |
| 50 a 54 | 511 | 499 | 499 | — | — | 12 | 8 | 4 |
| 55 a 59 | 390 | 384 | 383 | — | 1 | 6 | 5 | 1 |
| 60 a 64 | 378 | 366 | 366 | — | — | 12 | 10 | 2 |
| 65 a 69 | 248 | 240 | 240 | — | — | 8 | 5 | 3 |
| 70 a 74 | 185 | 174 | 174 | — | — | 11 | 10 | 1 |
| 75 a 79 | 117 | 104 | 104 | — | — | 13 | 11 | 2 |
| 80 a 84 | 65 | 64 | 63 | — | 1 | 1 | 1 | — |
| 85 a 89 | 28 | 26 | 26 | — | — | 2 | 2 | — |
| 90 a 94 | 16 | 14 | 14 | — | — | 2 | 2 | — |
| 95 a 99 | 4 | 4 | 4 | — | — | — | — | — |
| 100 y más | 5 | 5 | 5 | — | — | — | — | — |
| TOTALES | 11.026 | 10.882 | 10.878 | — | 4 | 144 | 120 | 24 |

| NACIONALIDAD DE LA POBLACION POR GRUPOS DE EDAD Y SEXO | | | | | | | | | | |
|--|------------------|-------------------|---------------------|-----------|-------------|----------------------|------------|-----------|--|--|
| EDAD AÑOS | Total general | POBLACION CHILENA | | | | POBLACION EXTRANJERA | | | | |
| | | Total | Por na- cimiento | Araucanos | Nacionaliz. | Total | Urbano | Rural | | |
| Totales | | | | | | | | | | |
| 0 a 4 | 3.390 | 3.382 | 3.381 | — | 1 | 8 | 6 | 2 | | |
| 5 a 9 | 3.529 | 3.514 | 3.514 | — | — | 15 | 14 | 1 | | |
| 10 a 14 | 2.736 | 2.729 | 2.728 | — | 1 | 7 | 4 | 3 | | |
| 15 a 19 | 2.383 | 2.375 | 2.374 | — | 1 | 8 | 5 | 3 | | |
| 20 a 24 | 2.265 | 2.238 | 2.233 | 3 | 2 | 27 | 18 | 9 | | |
| 25 a 29 | 1.873 | 1.841 | 1.838 | 2 | 1 | 32 | 29 | 3 | | |
| 30 a 34 | 1.629 | 1.597 | 1.591 | — | 6 | 32 | 27 | 5 | | |
| 35 a 39 | 1.684 | 1.637 | 1.629 | — | 8 | 47 | 44 | 3 | | |
| 40 a 44 | 1.503 | 1.420 | 1.416 | — | 4 | 83 | 76 | 7 | | |
| 45 a 49 | 1.318 | 1.203 | 1.190 | 3 | 10 | 115 | 107 | 8 | | |
| 50 a 54 | 1.090 | 979 | 968 | 2 | 9 | 111 | 104 | 7 | | |
| 55 a 59 | 804 | 734 | 728 | 2 | 4 | 70 | 64 | 6 | | |
| 60 a 64 | 710 | 615 | 606 | 2 | 7 | 95 | 88 | 7 | | |
| 65 a 69 | 484 | 426 | 420 | 2 | 4 | 58 | 57 | 1 | | |
| 70 a 74 | 315 | 272 | 266 | 1 | 5 | 43 | 42 | 1 | | |
| 75 a 79 | 158 | 131 | 127 | — | 4 | 27 | 27 | — | | |
| 80 a 84 | 103 | 89 | 88 | 1 | — | 14 | 13 | 1 | | |
| 85 a 89 | 38 | 32 | 32 | — | — | 6 | 6 | — | | |
| 90 a 94 | 21 | 19 | 19 | — | — | 2 | 2 | — | | |
| 95 a 99 | 5 | 3 | 3 | — | — | 2 | 2 | — | | |
| 100 y más | 3 | 3 | 3 | — | — | — | — | — | | |
| Ignorados | 25 | 23 | 22 | — | 1 | 2 | 2 | — | | |
| TOTALES | 26.066 | 25.262 | 25.176 | 18 | 68 | 804 | 737 | 67 | | |
| Hombres | | | | | | | | | | |
| 0 a 4 | 1.702 | 1.697 | 1.696 | — | 1 | 5 | 4 | 1 | | |
| 5 a 9 | 1.795 | 1.788 | 1.788 | — | — | 7 | 6 | 1 | | |
| 10 a 14 | 1.347 | 1.344 | 1.343 | — | 1 | 3 | 2 | 1 | | |
| 15 a 19 | 1.086 | 1.080 | 1.080 | — | — | 6 | 4 | 2 | | |
| 20 a 24 | 1.023 | 1.005 | 1.001 | 2 | 2 | 18 | 10 | 8 | | |
| 25 a 29 | 818 | 798 | 795 | 2 | 1 | 20 | 18 | 2 | | |
| 30 a 34 | 765 | 753 | 750 | — | 3 | 12 | 11 | 1 | | |
| 35 a 39 | 711 | 686 | 682 | — | 4 | 25 | 23 | 2 | | |
| 40 a 44 | 769 | 728 | 724 | — | 4 | 41 | 39 | 2 | | |
| 45 a 49 | 644 | 580 | 571 | 1 | 8 | 64 | 58 | 6 | | |
| 50 a 54 | 577 | 509 | 503 | 1 | 5 | 68 | 62 | 6 | | |
| 55 a 59 | 389 | 346 | 342 | 2 | 2 | 43 | 38 | 5 | | |
| 60 a 64 | 346 | 287 | 281 | 2 | 4 | 59 | 56 | 3 | | |
| 65 a 69 | 231 | 205 | 200 | 2 | 3 | 26 | 26 | — | | |
| 70 a 74 | 118 | 98 | 93 | 1 | 4 | 20 | 19 | 1 | | |
| 75 a 79 | 73 | 58 | 56 | — | 2 | 15 | 15 | — | | |
| 80 a 84 | 40 | 36 | 35 | 1 | — | 4 | 3 | 1 | | |
| 85 a 89 | 18 | 15 | 15 | — | — | 3 | 3 | — | | |
| 90 a 94 | 9 | 7 | 7 | — | — | 2 | 2 | — | | |
| 95 a 99 | 4 | 2 | 2 | — | — | 2 | 2 | — | | |
| 100 y más | 1 | 1 | 1 | — | — | — | — | — | | |
| Ignorados | 18 | 17 | 17 | — | — | 1 | 1 | — | | |
| TOTALES | 12.484 | 12.040 | 11.982 | 14 | 44 | 444 | 402 | 42 | | |
| Mujeres | | | | | | | | | | |
| 0 a 4 | 1.688 | 1.685 | 1.685 | — | — | 3 | 2 | 1 | | |
| 5 a 9 | 1.734 | 1.726 | 1.726 | — | — | 8 | 8 | — | | |
| 10 a 14 | 1.389 | 1.385 | 1.385 | — | — | 4 | 2 | 2 | | |
| 15 a 19 | 1.297 | 1.295 | 1.294 | — | 1 | 2 | 1 | 1 | | |
| 20 a 24 | 1.242 | 1.233 | 1.232 | 1 | — | 9 | 8 | 1 | | |
| 25 a 29 | 1.055 | 1.043 | 1.043 | — | — | 12 | 11 | 1 | | |
| 30 a 34 | 864 | 844 | 841 | — | 3 | 20 | 16 | 4 | | |
| 35 a 39 | 973 | 951 | 947 | — | 4 | 22 | 21 | 1 | | |
| 40 a 44 | 734 | 692 | 692 | — | — | 42 | 37 | 5 | | |
| 45 a 49 | 674 | 623 | 619 | 2 | 2 | 51 | 49 | 2 | | |
| 50 a 54 | 513 | 470 | 465 | 1 | 4 | 43 | 42 | 1 | | |
| 55 a 59 | 415 | 388 | 386 | — | 2 | 27 | 26 | 1 | | |
| 60 a 64 | 364 | 328 | 325 | — | 3 | 36 | 32 | 4 | | |
| 65 a 69 | 253 | 221 | 220 | — | 1 | 32 | 31 | 1 | | |
| 70 a 74 | 197 | 174 | 173 | — | 1 | 23 | 23 | — | | |
| 75 a 79 | 85 | 73 | 71 | — | 2 | 12 | 12 | — | | |
| 80 a 84 | 63 | 53 | 53 | — | — | 10 | 10 | — | | |
| 85 a 89 | 20 | 17 | 17 | — | — | 3 | 3 | — | | |
| 90 a 94 | 12 | 12 | 12 | — | — | — | — | — | | |
| 95 a 99 | 1 | 1 | 1 | — | — | — | — | — | | |
| 100 y más | 2 | 2 | 2 | — | — | — | — | — | | |
| Ignorados | 7 | 6 | 5 | — | 1 | 1 | 1 | — | | |
| TOTALES | 13.582 | 13.222 | 13.194 | 4 | 24 | 360 | 335 | 25 | | |

| NACIONALIDAD DE LA POBLACION POR GRUPOS DE EDAD Y SEXO | | | | | | | | | | |
|--|---|----|------------------|-------------------|---------------------|-----------|-------------|----------------------|--------|-------|
| EDAD AÑOS | | | Total general | POBLACION CHILENA | | | | POBLACION EXTRANJERA | | |
| | | | | Total | Por na- cimiento | Araucanos | Nacionaliz. | Total | Urbano | Rural |
| Totales | | | | | | | | | | |
| 0 | a | 4 | 1.474 | 1.473 | 1.472 | 1 | — | 1 | — | 1 |
| 5 | a | 9 | 1.480 | 1.476 | 1.476 | — | — | 4 | — | 4 |
| 10 | a | 14 | 1.263 | 1.263 | 1.263 | — | — | — | — | — |
| 15 | a | 19 | 1.088 | 1.088 | 1.087 | 1 | — | — | — | — |
| 20 | a | 24 | 1.001 | 999 | 999 | — | — | 2 | — | 2 |
| 25 | a | 29 | 794 | 789 | 789 | — | — | 5 | 2 | 3 |
| 30 | a | 34 | 647 | 644 | 641 | 2 | 1 | 3 | — | 3 |
| 35 | a | 39 | 639 | 631 | 631 | — | — | 8 | 2 | 6 |
| 40 | a | 44 | 587 | 579 | 578 | 1 | — | 8 | 6 | 2 |
| 45 | a | 49 | 466 | 463 | 463 | — | — | 3 | 1 | 2 |
| 50 | a | 54 | 403 | 400 | 400 | — | — | 3 | 1 | 2 |
| 55 | a | 59 | 330 | 327 | 327 | — | — | 3 | 2 | 1 |
| 60 | a | 64 | 283 | 276 | 275 | — | 1 | 7 | 3 | 4 |
| 65 | a | 69 | 167 | 164 | 163 | — | 1 | 3 | 2 | 1 |
| 70 | a | 74 | 146 | 145 | 145 | — | — | 1 | 1 | — |
| 75 | a | 79 | 75 | 73 | 73 | — | — | 2 | — | 2 |
| 80 | a | 84 | 35 | 35 | 35 | — | — | — | — | — |
| 85 | a | 89 | 23 | 23 | 23 | — | — | — | — | — |
| 90 | a | 94 | 12 | 12 | 12 | — | — | — | — | — |
| 95 | a | 99 | 5 | 5 | 5 | — | — | — | — | — |
| Ignorados | | | 20 | 20 | 20 | — | — | — | — | — |
| TOTALES | | | 10.938 | 10.885 | 10.877 | 5 | 3 | 53 | 20 | 33 |
| Hombres | | | | | | | | | | |
| 0 | a | 4 | 709 | 709 | 708 | 1 | — | — | — | — |
| 5 | a | 9 | 721 | 718 | 718 | — | — | 3 | — | 3 |
| 10 | a | 14 | 630 | 630 | 630 | — | — | — | — | — |
| 15 | a | 19 | 636 | 636 | 635 | 1 | — | — | — | — |
| 20 | a | 24 | 563 | 562 | 562 | — | — | 1 | — | 1 |
| 25 | a | 29 | 418 | 415 | 415 | — | — | 3 | 2 | 1 |
| 30 | a | 34 | 387 | 386 | 385 | — | 1 | 1 | — | 1 |
| 35 | a | 39 | 362 | 357 | 357 | — | — | 5 | 1 | 4 |
| 40 | a | 44 | 346 | 339 | 338 | 1 | — | 7 | 5 | 2 |
| 45 | a | 49 | 271 | 268 | 268 | — | — | 3 | 1 | 2 |
| 50 | a | 54 | 246 | 243 | 243 | — | — | 3 | 1 | 2 |
| 55 | a | 59 | 203 | 201 | 201 | — | — | 2 | 1 | 1 |
| 60 | a | 64 | 155 | 151 | 150 | — | 1 | 4 | 2 | 2 |
| 65 | a | 69 | 106 | 103 | 102 | — | 1 | 3 | 2 | 1 |
| 70 | a | 74 | 81 | 81 | 81 | — | — | — | — | — |
| 75 | a | 79 | 42 | 40 | 40 | — | — | 2 | — | 2 |
| 80 | a | 84 | 18 | 18 | 18 | — | — | — | — | — |
| 85 | a | 89 | 14 | 14 | 14 | — | — | — | — | — |
| 90 | a | 94 | 4 | 4 | 4 | — | — | — | — | — |
| 95 | a | 99 | 3 | 3 | 3 | — | — | — | — | — |
| Ignorados | | | 10 | 10 | 10 | — | — | — | — | — |
| TOTALES | | | 5.925 | 5.888 | 5.882 | 3 | 3 | 37 | 15 | 22 |
| Mujeres | | | | | | | | | | |
| 0 | a | 4 | 765 | 764 | 764 | — | — | 1 | — | 1 |
| 5 | a | 9 | 759 | 758 | 758 | — | — | 1 | — | 1 |
| 10 | a | 14 | 633 | 633 | 633 | — | — | — | — | — |
| 15 | a | 19 | 452 | 452 | 452 | — | — | — | — | — |
| 20 | a | 24 | 438 | 437 | 437 | — | — | 1 | — | 1 |
| 25 | a | 29 | 376 | 374 | 374 | — | — | 2 | — | 2 |
| 30 | a | 34 | 260 | 258 | 256 | 2 | — | 2 | — | 2 |
| 35 | a | 39 | 277 | 274 | 274 | — | — | 3 | 1 | 2 |
| 40 | a | 44 | 241 | 240 | 240 | — | — | 1 | 1 | — |
| 45 | a | 49 | 195 | 195 | 195 | — | — | — | — | — |
| 50 | a | 54 | 157 | 157 | 157 | — | — | — | — | — |
| 55 | a | 59 | 127 | 126 | 126 | — | — | 1 | 1 | — |
| 60 | a | 64 | 128 | 125 | 125 | — | — | 3 | 1 | 2 |
| 65 | a | 69 | 61 | 61 | 61 | — | — | — | — | — |
| 70 | a | 74 | 65 | 64 | 64 | — | — | 1 | 1 | — |
| 75 | a | 79 | 33 | 33 | 33 | — | — | — | — | — |
| 80 | a | 84 | 17 | 17 | 17 | — | — | — | — | — |
| 85 | a | 89 | 9 | 9 | 9 | — | — | — | — | — |
| 90 | a | 94 | 8 | 8 | 8 | — | — | — | — | — |
| 95 | a | 99 | 2 | 2 | 2 | — | — | — | — | — |
| Ignorados | | | 10 | 10 | 10 | — | — | — | — | — |
| TOTALES | | | 5.013 | 4.997 | 4.995 | 2 | — | 16 | 5 | 11 |

| NACIONALIDAD DE LA POBLACION POR GRUPOS DE EDAD Y SEXO | | | | | | | | | |
|--|------------------|-------------------|---------------------|-----------|-------------|----------------------|-----------|-----------|---|
| EDAD AÑOS | Total general | POBLACION CHILENA | | | | POBLACION EXTRANJERA | | | |
| | | Total | Por na- cimiento | Araucanos | Nacionaliz. | Total | Urbano | Rural | |
| Totales | | | | | | | | | |
| 0 a 4 | 586 | 586 | 586 | — | — | — | — | — | — |
| 5 a 9 | 572 | 569 | 569 | — | — | 3 | 3 | — | — |
| 10 a 14 | 429 | 429 | 429 | — | — | — | — | — | — |
| 15 a 19 | 399 | 398 | 398 | — | — | 1 | 1 | — | — |
| 20 a 24 | 370 | 368 | 368 | — | — | 2 | 2 | — | — |
| 25 a 29 | 308 | 305 | 305 | — | — | 3 | 2 | 1 | 1 |
| 30 a 34 | 280 | 278 | 277 | — | 1 | 2 | 1 | 1 | 1 |
| 35 a 39 | 293 | 288 | 288 | — | — | 5 | 2 | 3 | 3 |
| 40 a 44 | 268 | 259 | 259 | — | — | 9 | 4 | 5 | 5 |
| 45 a 49 | 209 | 196 | 195 | — | 1 | 13 | 4 | 9 | 9 |
| 50 a 54 | 166 | 158 | 157 | — | 1 | 8 | 4 | 4 | 4 |
| 55 a 59 | 123 | 115 | 115 | — | — | 8 | 3 | 5 | 5 |
| 60 a 64 | 94 | 88 | 85 | — | 3 | 6 | — | 6 | 6 |
| 65 a 69 | 83 | 70 | 70 | — | — | 13 | 7 | 6 | 6 |
| 70 a 74 | 62 | 60 | 60 | — | — | 2 | — | 2 | 2 |
| 75 a 79 | 25 | 23 | 23 | — | — | 2 | — | 2 | 2 |
| 80 a 84 | 23 | 23 | 23 | — | — | — | — | — | — |
| 85 a 89 | 8 | 7 | 7 | — | — | 1 | — | 1 | 1 |
| 90 a 94 | 1 | 1 | 1 | — | — | — | — | — | — |
| 95 a 99 | 1 | 1 | 1 | — | — | — | — | — | — |
| Ignorados | 7 | 7 | 7 | — | — | — | — | — | — |
| TOTALES | 4.307 | 4.229 | 4.223 | — | 6 | 78 | 33 | 45 | |
| Hombres | | | | | | | | | |
| 0 a 4 | 316 | 316 | 316 | — | — | — | — | — | — |
| 5 a 9 | 285 | 284 | 284 | — | — | 1 | 1 | — | — |
| 10 a 14 | 205 | 205 | 205 | — | — | — | — | — | — |
| 15 a 19 | 214 | 213 | 213 | — | — | 1 | 1 | — | — |
| 20 a 24 | 183 | 181 | 181 | — | — | 2 | 2 | — | — |
| 25 a 29 | 173 | 171 | 171 | — | — | 2 | 1 | 1 | 1 |
| 30 a 34 | 140 | 139 | 138 | — | 1 | 1 | — | 1 | 1 |
| 35 a 39 | 151 | 149 | 149 | — | — | 2 | — | 2 | 2 |
| 40 a 44 | 139 | 134 | 134 | — | — | 5 | 3 | 2 | 2 |
| 45 a 49 | 120 | 116 | 115 | — | 1 | 4 | — | 4 | 4 |
| 50 a 54 | 101 | 97 | 96 | — | 1 | 4 | 1 | 3 | 3 |
| 55 a 59 | 72 | 67 | 67 | — | — | 5 | 1 | 4 | 4 |
| 60 a 64 | 53 | 48 | 45 | — | 3 | 5 | — | 5 | 5 |
| 65 a 69 | 46 | 36 | 36 | — | — | 10 | 5 | 5 | 5 |
| 70 a 74 | 37 | 36 | 36 | — | — | 1 | — | 1 | 1 |
| 75 a 79 | 14 | 13 | 13 | — | — | 1 | — | 1 | 1 |
| 80 a 84 | 7 | 7 | 7 | — | — | — | — | — | — |
| 85 a 89 | 3 | 3 | 3 | — | — | — | — | — | — |
| 90 a 94 | 1 | 1 | 1 | — | — | — | — | — | — |
| Ignorados | 6 | 6 | 6 | — | — | — | — | — | — |
| TOTALES | 2.266 | 2.222 | 2.216 | — | 6 | 44 | 15 | 29 | |
| Mujeres | | | | | | | | | |
| 0 a 4 | 270 | 270 | 270 | — | — | — | — | — | — |
| 5 a 9 | 287 | 285 | 285 | — | — | 2 | 2 | — | — |
| 10 a 14 | 224 | 224 | 224 | — | — | — | — | — | — |
| 15 a 19 | 185 | 185 | 185 | — | — | — | — | — | — |
| 20 a 24 | 187 | 187 | 187 | — | — | — | — | — | — |
| 25 a 29 | 135 | 134 | 134 | — | — | 1 | 1 | — | — |
| 30 a 34 | 140 | 139 | 139 | — | — | 1 | 1 | — | — |
| 35 a 39 | 142 | 139 | 139 | — | — | 3 | 2 | 1 | 1 |
| 40 a 44 | 129 | 125 | 125 | — | — | 4 | 1 | 3 | 3 |
| 45 a 49 | 89 | 80 | 80 | — | — | 9 | 4 | 5 | 5 |
| 50 a 54 | 65 | 61 | 61 | — | — | 4 | 3 | 1 | 1 |
| 55 a 59 | 51 | 48 | 48 | — | — | 3 | 2 | 1 | 1 |
| 60 a 64 | 41 | 40 | 40 | — | — | 1 | — | 1 | 1 |
| 65 a 69 | 37 | 34 | 34 | — | — | 3 | 2 | 1 | 1 |
| 70 a 74 | 25 | 24 | 24 | — | — | 1 | — | 1 | 1 |
| 75 a 79 | 11 | 10 | 10 | — | — | 1 | — | 1 | 1 |
| 80 a 84 | 16 | 16 | 16 | — | — | — | — | — | — |
| 85 a 89 | 5 | 4 | 4 | — | — | 1 | — | 1 | 1 |
| 90 a 94 | 1 | 1 | 1 | — | — | — | — | — | — |
| Ignorados | 1 | 1 | 1 | — | — | — | — | — | — |
| TOTALES | 2.041 | 2.007 | 2.007 | — | — | 34 | 18 | 16 | |

| NACIONALIDAD DE LA POBLACION POR GRUPOS DE EDAD Y SEXO | | | | | | | | | | |
|--|---|----|------------------|-------------------|---------------------|-----------|-------------|----------------------|--------|-------|
| EDAD AÑOS | | | Total general | POBLACION CHILENA | | | | POBLACION EXTRANJERA | | |
| | | | | Total | Por na- cimiento | Araucanos | Nacionaliz. | Total | Urbano | Rural |
| Totales | | | | | | | | | | |
| 0 | a | 4 | 1.775 | 1.771 | 1.771 | — | — | 4 | 4 | — |
| 5 | a | 9 | 1.686 | 1.678 | 1.678 | — | — | 8 | 8 | — |
| 10 | a | 14 | 1.395 | 1.384 | 1.384 | — | — | 11 | 11 | — |
| 15 | a | 19 | 1.208 | 1.190 | 1.189 | 1 | — | 18 | 18 | — |
| 20 | a | 24 | 1.332 | 1.311 | 1.311 | — | — | 21 | 21 | — |
| 25 | a | 29 | 1.157 | 1.133 | 1.132 | — | 1 | 24 | 23 | 1 |
| 30 | a | 34 | 1.016 | 990 | 987 | — | 3 | 26 | 26 | — |
| 35 | a | 39 | 922 | 888 | 883 | — | 5 | 34 | 33 | 1 |
| 40 | a | 44 | 878 | 809 | 809 | — | — | 69 | 66 | 3 |
| 45 | a | 49 | 685 | 640 | 638 | — | 2 | 45 | 44 | 1 |
| 50 | a | 54 | 681 | 617 | 615 | — | 2 | 64 | 63 | 1 |
| 55 | a | 59 | 481 | 431 | 429 | — | 2 | 50 | 49 | 1 |
| 60 | a | 64 | 409 | 345 | 343 | — | 2 | 64 | 59 | 5 |
| 65 | a | 69 | 268 | 237 | 235 | — | 2 | 31 | 30 | 1 |
| 70 | a | 74 | 195 | 162 | 161 | — | 1 | 33 | 33 | — |
| 75 | a | 79 | 106 | 90 | 90 | — | — | 16 | 16 | — |
| 80 | a | 84 | 51 | 42 | 42 | — | — | 9 | 9 | — |
| 85 | a | 89 | 25 | 23 | 23 | — | — | 2 | 2 | — |
| 90 | a | 94 | 10 | 9 | 9 | — | — | 1 | — | 1 |
| 95 | a | 99 | 4 | 3 | 3 | — | — | 1 | 1 | — |
| Ignorados | | | 19 | 18 | 18 | — | — | 1 | 1 | — |
| TOTALES | | | 14.303 | 13.771 | 13.750 | 1 | 20 | 532 | 517 | 15 |
| Hombres | | | | | | | | | | |
| 0 | a | 4 | 927 | 924 | 924 | — | — | 3 | 3 | — |
| 5 | a | 9 | 865 | 863 | 863 | — | — | 2 | 2 | — |
| 10 | a | 14 | 762 | 757 | 757 | — | — | 5 | 5 | — |
| 15 | a | 19 | 549 | 538 | 537 | 1 | — | 11 | 11 | — |
| 20 | a | 24 | 565 | 555 | 555 | — | — | 10 | 10 | — |
| 25 | a | 29 | 494 | 483 | 482 | — | 1 | 11 | 11 | — |
| 30 | a | 34 | 460 | 447 | 445 | — | 2 | 13 | 13 | — |
| 35 | a | 39 | 426 | 408 | 404 | — | 4 | 18 | 17 | 1 |
| 40 | a | 44 | 448 | 404 | 404 | — | — | 44 | 42 | 2 |
| 45 | a | 49 | 314 | 283 | 281 | — | 2 | 31 | 31 | — |
| 50 | a | 54 | 310 | 269 | 268 | — | 1 | 41 | 41 | — |
| 55 | a | 59 | 251 | 215 | 213 | — | 2 | 36 | 36 | — |
| 60 | a | 64 | 200 | 158 | 156 | — | 2 | 42 | 37 | 5 |
| 65 | a | 69 | 132 | 110 | 108 | — | 2 | 22 | 21 | 1 |
| 70 | a | 74 | 84 | 65 | 64 | — | 1 | 19 | 19 | — |
| 75 | a | 79 | 41 | 30 | 30 | — | — | 11 | 11 | — |
| 80 | a | 84 | 20 | 14 | 14 | — | — | 6 | 6 | — |
| 85 | a | 89 | 9 | 8 | 8 | — | — | 1 | 1 | — |
| 90 | a | 94 | 6 | 5 | 5 | — | — | 1 | — | 1 |
| 95 | a | 99 | 3 | 3 | 3 | — | — | — | — | — |
| Ignorados | | | 11 | 11 | 11 | — | — | — | — | — |
| TOTALES | | | 6.877 | 6.550 | 6.532 | 1 | 17 | 327 | 317 | 10 |
| Mujeres | | | | | | | | | | |
| 0 | a | 4 | 848 | 847 | 847 | — | — | 1 | 1 | — |
| 5 | a | 9 | 821 | 815 | 815 | — | — | 6 | 6 | — |
| 10 | a | 14 | 633 | 627 | 627 | — | — | 6 | 6 | — |
| 15 | a | 19 | 659 | 652 | 652 | — | — | 7 | 7 | — |
| 20 | a | 24 | 767 | 756 | 756 | — | — | 11 | 11 | — |
| 25 | a | 29 | 663 | 650 | 650 | — | — | 13 | 12 | 1 |
| 30 | a | 34 | 556 | 543 | 542 | — | 1 | 13 | 13 | — |
| 35 | a | 39 | 496 | 480 | 479 | — | 1 | 16 | 16 | — |
| 40 | a | 44 | 430 | 405 | 405 | — | — | 25 | 24 | 1 |
| 45 | a | 49 | 371 | 357 | 357 | — | — | 14 | 13 | 1 |
| 50 | a | 54 | 371 | 348 | 347 | — | 1 | 23 | 22 | 1 |
| 55 | a | 59 | 230 | 216 | 216 | — | — | 14 | 13 | 1 |
| 60 | a | 64 | 209 | 187 | 187 | — | — | 22 | 22 | — |
| 65 | a | 69 | 136 | 127 | 127 | — | — | 9 | 9 | — |
| 70 | a | 74 | 111 | 97 | 97 | — | — | 14 | 14 | — |
| 75 | a | 79 | 65 | 60 | 60 | — | — | 5 | 5 | — |
| 80 | a | 84 | 31 | 28 | 28 | — | — | 3 | 3 | — |
| 85 | a | 89 | 16 | 15 | 15 | — | — | 1 | 1 | — |
| 90 | a | 94 | 4 | 4 | 4 | — | — | — | — | — |
| 95 | a | 99 | 1 | — | — | — | — | 1 | 1 | — |
| Ignorados | | | 8 | 7 | 7 | — | — | 1 | 1 | — |
| TOTALES | | | 7.426 | 7.221 | 7.218 | — | 3 | 205 | 200 | 5 |

Provincia de Valparaíso

Resumen por comunas

Cuadro N.º 4

| POBLACION ALFABETA, Y ANALFABETA, POR GRUPOS DE EDAD Y SEXO, SEGUN AREAS DE EMPADRONAMIENTO | | | | | | | | |
|---|---------------|--------------------|---------|--------|----------------------|--------|--------|----------|
| DIVISION ADMINISTRATIVA | Total General | POBLACION ALFABETA | | | POBLACION ANALFABETA | | | Ignorada |
| | | Total | Urbano | Rural | Total | Urbano | Rural | |
| Totales | | | | | | | | |
| PROVINCIA | 427.894 | 365.954 | 326.120 | 39.834 | 58.542 | 37.744 | 20.798 | 3.398 |
| Depto. Quillota | 89.310 | 67.491 | 46.573 | 20.918 | 21.207 | 9.399 | 11.808 | 612 |
| Comunas: | | | | | | | | |
| Quillota | 29.174 | 23.364 | 18.210 | 5.154 | 5.656 | 2.957 | 2.699 | 154 |
| Puchuncaví | 4.360 | 2.844 | 398 | 2.496 | 1.377 | 133 | 1.244 | 89 |
| Quintero | 6.940 | 5.671 | 4.675 | 996 | 1.246 | 388 | 858 | 23 |
| Nogales | 12.661 | 8.765 | 5.327 | 3.428 | 3.871 | 1.866 | 2.005 | 35 |
| Hijuelas | 4.651 | 3.203 | 1.006 | 2.197 | 1.353 | 272 | 1.081 | 95 |
| Llay Llay | 9.373 | 6.346 | 4.134 | 2.212 | 2.921 | 1.296 | 1.625 | 106 |
| Calera | 15.497 | 12.178 | 9.341 | 2.837 | 3.230 | 1.759 | 1.471 | 89 |
| La Cruz | 6.654 | 5.080 | 3.482 | 1.598 | 1.553 | 728 | 825 | 21 |
| Depto. Valparaíso | 338.584 | 298.463 | 279.547 | 18.916 | 37.335 | 28.345 | 8.990 | 2.786 |
| Comunas: | | | | | | | | |
| Valparaíso | 193.742 | 174.837 | 171.900 | 2.937 | 16.960 | 16.036 | 924 | 1.945 |
| Vina del Mar | 79.417 | 71.281 | 70.729 | 552 | 7.636 | 7.297 | 338 | 441 |
| Limache | 18.559 | 14.679 | 8.826 | 5.844 | 3.833 | 1.425 | 2.408 | 47 |
| Quilpué | 21.965 | 18.429 | 15.242 | 3.187 | 3.476 | 1.869 | 1.607 | 60 |
| Casablanca | 9.141 | 5.963 | 1.762 | 4.201 | 3.049 | 446 | 2.603 | 129 |
| Algarrobo | 3.601 | 2.537 | 902 | 1.635 | 961 | 153 | 802 | 103 |
| Villa Alemana | 12.168 | 10.746 | 10.186 | 560 | 1.361 | 1.113 | 248 | 61 |
| Hombres | | | | | | | | |
| PROVINCIA | 203.619 | 174.351 | 152.476 | 21.875 | 27.397 | 15.829 | 11.568 | 1.871 |
| Depto. Quillota | 46.209 | 35.161 | 23.516 | 11.645 | 10.691 | 4.206 | 6.485 | 357 |
| Comunas: | | | | | | | | |
| Quillota | 14.324 | 11.417 | 8.520 | 2.897 | 2.829 | 1.312 | 1.517 | 78 |
| Puchuncaví | 2.308 | 1.484 | 188 | 1.296 | 774 | 73 | 701 | 50 |
| Quintero | 4.502 | 3.847 | 3.307 | 540 | 644 | 193 | 451 | 11 |
| Nogales | 6.575 | 4.621 | 2.675 | 1.946 | 1.934 | 831 | 1.103 | 20 |
| Hijuelas | 2.426 | 1.679 | 510 | 1.169 | 694 | 114 | 530 | 53 |
| Llay Llay | 4.837 | 3.313 | 2.027 | 1.286 | 1.509 | 603 | 906 | 65 |
| Calera | 7.763 | 6.164 | 4.571 | 1.593 | 1.533 | 751 | 782 | 66 |
| La Cruz | 3.424 | 2.636 | 1.718 | 918 | 774 | 329 | 445 | 14 |
| Depto. Valparaíso | 157.410 | 139.190 | 128.960 | 10.230 | 16.706 | 11.623 | 5.083 | 1.514 |
| Comunas: | | | | | | | | |
| Valparaíso | 89.887 | 81.748 | 80.213 | 1.535 | 7.039 | 6.518 | 521 | 1.100 |
| Vina del Mar | 35.324 | 31.979 | 31.666 | 313 | 3.153 | 2.905 | 248 | 192 |
| Limache | 9.082 | 7.089 | 4.004 | 3.076 | 1.978 | 652 | 1.326 | 24 |
| Quilpué | 10.426 | 8.643 | 6.941 | 1.702 | 1.746 | 804 | 942 | 37 |
| Casablanca | 5.057 | 3.300 | 878 | 2.422 | 1.692 | 201 | 1.491 | 65 |
| Algarrobo | 1.888 | 1.341 | 488 | 853 | 430 | 67 | 413 | 67 |
| Villa Alemana | 5.746 | 5.099 | 4.770 | 329 | 618 | 476 | 142 | 29 |
| Mujeres | | | | | | | | |
| PROVINCIA | 224.275 | 191.603 | 173.644 | 17.959 | 31.145 | 21.915 | 9.230 | 1.527 |
| Depto. Quillota | 43.101 | 32.330 | 23.057 | 9.273 | 10.516 | 5.193 | 5.323 | 255 |
| Comunas: | | | | | | | | |
| Quillota | 14.850 | 11.947 | 9.690 | 2.257 | 2.827 | 1.645 | 1.182 | 76 |
| Puchuncaví | 2.052 | 1.410 | 210 | 1.200 | 603 | 60 | 543 | 39 |
| Quintero | 2.438 | 1.824 | 1.368 | 456 | 602 | 195 | 407 | 12 |
| Nogales | 6.086 | 4.134 | 2.652 | 1.482 | 1.937 | 1.035 | 902 | 15 |
| Hijuelas | 2.225 | 1.524 | 496 | 1.028 | 659 | 158 | 501 | 42 |
| Llay Llay | 4.496 | 3.033 | 2.107 | 926 | 1.412 | 693 | 719 | 41 |
| Calera | 7.734 | 6.014 | 4.770 | 1.244 | 1.697 | 1.008 | 689 | 23 |
| La Cruz | 3.230 | 2.444 | 1.764 | 680 | 779 | 399 | 380 | 7 |
| Depto. Valparaíso | 181.174 | 159.273 | 150.587 | 8.686 | 20.629 | 16.722 | 3.907 | 1.272 |
| Comunas: | | | | | | | | |
| Valparaíso | 103.855 | 93.089 | 91.687 | 1.402 | 9.921 | 9.518 | 403 | 845 |
| Vina del Mar | 44.093 | 39.302 | 39.063 | 239 | 4.542 | 4.392 | 150 | 249 |
| Limache | 9.468 | 7.590 | 4.822 | 2.768 | 1.855 | 773 | 1.082 | 23 |
| Quilpué | 11.539 | 9.786 | 8.301 | 1.485 | 1.730 | 1.065 | 665 | 23 |
| Casablanca | 4.084 | 2.663 | 884 | 1.779 | 1.357 | 245 | 1.112 | 64 |
| Algarrobo | 1.713 | 1.196 | 414 | 782 | 481 | 92 | 389 | 36 |
| Villa Alemana | 6.422 | 5.647 | 5.416 | 231 | 743 | 637 | 106 | 32 |

POBLACION ALFABETA, Y ANALFABETA, POR GRUPOS DE EDAD Y SEXO, SEGUN AREAS DE EMPADRONAMIENTO

| EDAD AÑOS | Total General | POBLACION ALFABETA | | | POBLACION ANALFABETA | | | Ignorada |
|---------------------------|------------------|--------------------|----------------|---------------|----------------------|---------------|---------------|--------------|
| | | Total | Urbano | Rural | Total | Urbano | Rural | |
| Totales | | | | | | | | |
| 7 a 6 | 11.771 | 2.336 | 2.209 | 127 | 9.198 | 7.285 | 1.913 | 237 |
| 10 a 9 | 34.413 | 21.685 | 19.359 | 2.326 | 12.501 | 8.735 | 3.766 | 227 |
| 15 a 14 | 48.908 | 44.828 | 38.356 | 6.472 | 3.905 | 1.958 | 1.947 | 175 |
| 20 a 19 | 46.683 | 43.979 | 39.169 | 5.810 | 2.537 | 1.153 | 1.384 | 167 |
| 25 a 24 | 50.719 | 47.764 | 42.357 | 5.407 | 2.723 | 1.398 | 1.325 | 232 |
| 30 a 29 | 40.382 | 37.711 | 33.787 | 3.924 | 2.515 | 1.354 | 1.161 | 156 |
| 35 a 34 | 34.716 | 32.178 | 28.994 | 3.184 | 2.400 | 1.332 | 1.068 | 138 |
| 40 a 39 | 33.666 | 30.837 | 27.694 | 3.143 | 2.680 | 1.491 | 1.189 | 149 |
| 45 a 44 | 29.299 | 26.174 | 23.628 | 2.543 | 2.977 | 1.657 | 1.320 | 148 |
| 50 a 49 | 24.254 | 21.076 | 19.191 | 1.885 | 3.034 | 1.857 | 1.175 | 144 |
| 55 a 54 | 21.564 | 18.423 | 16.793 | 1.630 | 3.006 | 1.906 | 1.100 | 135 |
| 60 a 59 | 15.406 | 12.659 | 11.511 | 1.148 | 2.647 | 1.734 | 913 | 100 |
| 65 a 64 | 13.555 | 10.550 | 9.618 | 932 | 2.904 | 1.997 | 907 | 101 |
| 65 y más | 20.940 | 15.300 | 14.044 | 1.253 | 5.434 | 3.833 | 1.601 | 206 |
| Ignorados | 1.618 | 454 | 410 | 44 | 81 | 52 | 29 | 1.083 |
| TOTALES | 427.894 | 365.954 | 326.120 | 39.834 | 58.542 | 37.744 | 20.798 | 3.398 |
| Hombres | | | | | | | | |
| 7 a 6 | 5.886 | 1.116 | 1.045 | 71 | 4.646 | 3.661 | 985 | 124 |
| 10 a 9 | 17.025 | 10.539 | 9.520 | 1.119 | 6.274 | 4.387 | 1.887 | 112 |
| 15 a 14 | 24.081 | 21.941 | 18.598 | 3.343 | 2.053 | 994 | 1.064 | 82 |
| 20 a 19 | 22.341 | 20.840 | 17.648 | 3.192 | 1.402 | 476 | 926 | 99 |
| 25 a 24 | 23.597 | 22.099 | 19.119 | 2.980 | 1.370 | 536 | 834 | 128 |
| 30 a 29 | 18.742 | 17.505 | 15.385 | 2.120 | 1.152 | 469 | 683 | 85 |
| 35 a 34 | 16.525 | 15.384 | 13.574 | 1.810 | 1.070 | 486 | 584 | 71 |
| 40 a 39 | 15.399 | 14.190 | 12.497 | 1.693 | 1.135 | 496 | 639 | 74 |
| 45 a 44 | 14.565 | 13.172 | 11.660 | 1.512 | 1.321 | 569 | 752 | 72 |
| 50 a 49 | 11.531 | 10.195 | 9.100 | 1.095 | 1.272 | 601 | 671 | 64 |
| 55 a 54 | 10.363 | 9.028 | 8.051 | 977 | 1.261 | 639 | 622 | 74 |
| 60 a 59 | 7.346 | 6.178 | 5.546 | 632 | 1.119 | 594 | 525 | 49 |
| 65 a 64 | 6.129 | 4.970 | 4.390 | 580 | 1.103 | 613 | 490 | 56 |
| 65 y más | 9.112 | 6.843 | 6.120 | 723 | 2.167 | 1.282 | 885 | 102 |
| Ignorados | 977 | 251 | 223 | 28 | 47 | 26 | 21 | 679 |
| TOTALES | 203.619 | 174.351 | 152.476 | 21.875 | 27.397 | 15.829 | 11.568 | 1.871 |
| Mujeres | | | | | | | | |
| 7 a 6 | 5.885 | 1.220 | 1.164 | 56 | 4.552 | 3.674 | 878 | 113 |
| 10 a 9 | 17.388 | 11.046 | 9.839 | 1.207 | 6.227 | 4.348 | 1.879 | 115 |
| 15 a 14 | 24.827 | 22.887 | 19.758 | 3.129 | 1.847 | 964 | 883 | 93 |
| 20 a 19 | 24.342 | 23.139 | 20.521 | 2.618 | 1.135 | 677 | 458 | 68 |
| 25 a 24 | 27.122 | 25.665 | 23.238 | 2.427 | 1.353 | 862 | 491 | 104 |
| 30 a 29 | 21.640 | 20.206 | 18.402 | 1.804 | 1.363 | 885 | 478 | 71 |
| 35 a 34 | 18.191 | 16.794 | 15.420 | 1.374 | 1.330 | 846 | 484 | 67 |
| 40 a 39 | 18.267 | 16.647 | 15.197 | 1.457 | 1.545 | 995 | 550 | 75 |
| 45 a 44 | 14.734 | 13.002 | 11.968 | 1.034 | 1.656 | 1.088 | 568 | 76 |
| 50 a 49 | 12.723 | 10.881 | 10.091 | 790 | 1.762 | 1.258 | 574 | 80 |
| 55 a 54 | 11.201 | 9.395 | 8.742 | 653 | 1.745 | 1.267 | 478 | 61 |
| 60 a 59 | 8.060 | 6.481 | 5.965 | 516 | 1.528 | 1.140 | 388 | 51 |
| 65 a 64 | 7.426 | 5.580 | 5.228 | 352 | 1.801 | 1.384 | 417 | 45 |
| 65 y más | 11.828 | 8.457 | 7.924 | 533 | 3.267 | 2.551 | 716 | 104 |
| Ignorados | 641 | 203 | 187 | 16 | 34 | 26 | 8 | 404 |
| TOTALES | 224.275 | 191.603 | 173.644 | 17.959 | 31.145 | 21.915 | 9.230 | 1.527 |
| Comuna de Quillota | | | | | | | | |
| Totales | | | | | | | | |
| 7 a 6 | 793 | 106 | 91 | 15 | 664 | 418 | 246 | 23 |
| 10 a 9 | 2.407 | 1.381 | 1.103 | 278 | 1.003 | 568 | 435 | 23 |
| 15 a 14 | 3.524 | 3.109 | 2.304 | 805 | 404 | 155 | 249 | 11 |
| 20 a 19 | 3.441 | 3.098 | 2.261 | 837 | 333 | 132 | 201 | 10 |
| 25 a 24 | 3.903 | 3.423 | 2.521 | 902 | 470 | 182 | 288 | 10 |
| 30 a 29 | 2.626 | 2.359 | 1.860 | 499 | 264 | 126 | 138 | 3 |
| 35 a 34 | 2.115 | 1.873 | 1.475 | 398 | 237 | 118 | 119 | 5 |
| 40 a 39 | 2.065 | 1.781 | 1.394 | 387 | 279 | 136 | 143 | 5 |
| 45 a 44 | 1.781 | 1.475 | 1.193 | 282 | 302 | 130 | 172 | 4 |
| 50 a 49 | 1.538 | 1.220 | 1.023 | 197 | 315 | 169 | 146 | 3 |
| 55 a 54 | 1.439 | 1.138 | 960 | 178 | 298 | 171 | 127 | 3 |
| 60 a 59 | 1.013 | 741 | 611 | 130 | 269 | 142 | 127 | 3 |
| 65 a 64 | 936 | 651 | 552 | 99 | 282 | 160 | 122 | 3 |
| 65 y más | 1.506 | 965 | 836 | 139 | 527 | 345 | 182 | 14 |
| Ignorados | 87 | 44 | 26 | 18 | 9 | 5 | 4 | 34 |
| TOTALES | 29.174 | 23.364 | 18.210 | 5.154 | 5.656 | 2.957 | 2.699 | 154 |

Comuna de Quillota

(Continuación)

Cuadro N.º 4

| POBLACION ALFABETA, Y ANALFABETA, POR GRUPOS DE EDAD Y SEXO, SEGUN AREAS DE EMPADRONAMIENTO | | | | | | | | | |
|--|------------------|--------------------|--------------|--------------|----------------------|--------------|--------------|-----------|--|
| EDAD AÑOS | Total General | POBLACION ALFABETA | | | POBLACION ANALFABETA | | | Ignorada | |
| | | Total | Urbano | Rural | Total | Urbano | Rural | | |
| Hombres | | | | | | | | | |
| 7 a 6 | 403 | 44 | 37 | 7 | 347 | 219 | 128 | 12 | |
| 10 a 9 | 1.171 | 673 | 545 | 128 | 488 | 274 | 214 | 10 | |
| 15 a 14 | 1.758 | 1.529 | 1.110 | 419 | 226 | 89 | 137 | 3 | |
| 20 a 19 | 1.683 | 1.475 | 1.000 | 475 | 202 | 62 | 140 | 6 | |
| 25 a 24 | 2.093 | 1.800 | 1.207 | 593 | 288 | 95 | 193 | 5 | |
| 30 a 29 | 1.218 | 1.087 | 816 | 271 | 130 | 46 | 84 | 1 | |
| 35 a 34 | 1.016 | 907 | 696 | 211 | 108 | 43 | 65 | 1 | |
| 40 a 39 | 937 | 818 | 618 | 200 | 117 | 44 | 73 | 2 | |
| 45 a 44 | 891 | 744 | 585 | 159 | 145 | 52 | 93 | 2 | |
| 50 a 49 | 751 | 596 | 494 | 102 | 154 | 70 | 84 | 1 | |
| 55 a 54 | 704 | 566 | 455 | 111 | 137 | 66 | 71 | 1 | |
| 60 a 59 | 503 | 373 | 295 | 78 | 130 | 60 | 70 | — | |
| 65 a 64 | 433 | 313 | 252 | 61 | 119 | 56 | 63 | 1 | |
| 65 y más | 711 | 468 | 398 | 70 | 234 | 133 | 101 | 9 | |
| Ignorados | 52 | 24 | 12 | 12 | 4 | 3 | 1 | 24 | |
| TOTALES | 14.324 | 11.417 | 8.520 | 2.897 | 2.829 | 1.312 | 1.517 | 78 | |
| Mujeres | | | | | | | | | |
| 7 a 6 | 390 | 62 | 54 | 8 | 317 | 199 | 118 | 11 | |
| 10 a 9 | 1.236 | 708 | 553 | 150 | 515 | 294 | 221 | 13 | |
| 15 a 14 | 1.766 | 1.530 | 1.194 | 386 | 178 | 66 | 112 | 8 | |
| 20 a 19 | 1.758 | 1.623 | 1.261 | 362 | 131 | 70 | 61 | 4 | |
| 25 a 24 | 1.810 | 1.623 | 1.314 | 309 | 182 | 87 | 95 | 5 | |
| 30 a 29 | 1.408 | 1.272 | 1.044 | 228 | 134 | 80 | 54 | 2 | |
| 35 a 34 | 1.099 | 966 | 779 | 187 | 129 | 75 | 54 | 4 | |
| 40 a 39 | 1.128 | 963 | 776 | 187 | 162 | 92 | 70 | 3 | |
| 45 a 44 | 890 | 731 | 608 | 123 | 157 | 78 | 79 | 2 | |
| 50 a 49 | 787 | 624 | 529 | 95 | 161 | 99 | 62 | 2 | |
| 55 a 54 | 735 | 572 | 505 | 67 | 161 | 105 | 56 | 2 | |
| 60 a 59 | 510 | 368 | 316 | 52 | 139 | 82 | 57 | 3 | |
| 65 a 64 | 503 | 338 | 300 | 38 | 163 | 104 | 59 | 2 | |
| 65 y más | 795 | 497 | 438 | 59 | 293 | 212 | 81 | 5 | |
| Ignorados | 35 | 20 | 14 | 6 | 5 | 2 | 3 | 10 | |
| TOTALES | 14.850 | 11.947 | 9.690 | 2.257 | 2.827 | 1.645 | 1.182 | 76 | |
| Comuna de Puchuncavi | | | | | | | | | |
| Totales | | | | | | | | | |
| 7 a 6 | 120 | 5 | 2 | 3 | 115 | 13 | 102 | — | |
| 10 a 9 | 391 | 158 | 24 | 134 | 232 | 25 | 207 | 1 | |
| 15 a 14 | 603 | 455 | 42 | 413 | 144 | 18 | 126 | 4 | |
| 20 a 19 | 534 | 424 | 42 | 382 | 102 | 14 | 88 | 8 | |
| 25 a 24 | 449 | 384 | 46 | 338 | 56 | 8 | 48 | 9 | |
| 30 a 29 | 307 | 251 | 48 | 203 | 51 | 4 | 47 | 5 | |
| 35 a 34 | 300 | 214 | 30 | 184 | 77 | 4 | 73 | 9 | |
| 40 a 39 | 290 | 211 | 36 | 175 | 76 | 6 | 70 | 3 | |
| 45 a 44 | 278 | 189 | 27 | 153 | 95 | 10 | 85 | 3 | |
| 50 a 49 | 243 | 151 | 20 | 131 | 86 | 8 | 78 | 6 | |
| 55 a 54 | 211 | 147 | 31 | 116 | 61 | 5 | 55 | 3 | |
| 60 a 59 | 172 | 109 | 15 | 94 | 60 | 3 | 57 | 3 | |
| 65 a 64 | 167 | 81 | 9 | 72 | 84 | 2 | 82 | 2 | |
| 65 y más | 262 | 121 | 25 | 96 | 135 | 12 | 123 | 6 | |
| Ignorados | 33 | 3 | 1 | 2 | 3 | 1 | 2 | 27 | |
| TOTALES | 4.360 | 2.894 | 398 | 2.496 | 1.377 | 133 | 1.244 | 89 | |
| Hombres | | | | | | | | | |
| 7 a 6 | 70 | 4 | 1 | 3 | 66 | 7 | 59 | — | |
| 10 a 9 | 191 | 72 | 11 | 61 | 118 | 13 | 105 | 1 | |
| 15 a 14 | 319 | 227 | 20 | 207 | 89 | 10 | 78 | 4 | |
| 20 a 19 | 294 | 213 | 9 | 204 | 77 | 10 | 67 | 4 | |
| 25 a 24 | 243 | 205 | 24 | 181 | 35 | 4 | 31 | 3 | |
| 30 a 29 | 153 | 123 | 25 | 98 | 28 | 1 | 27 | 5 | |
| 35 a 34 | 162 | 116 | 11 | 105 | 40 | 3 | 37 | 6 | |
| 40 a 39 | 157 | 111 | 20 | 91 | 45 | 4 | 41 | 1 | |
| 45 a 44 | 137 | 94 | 20 | 74 | 42 | 4 | 38 | 1 | |
| 50 a 49 | 131 | 77 | 8 | 69 | 52 | 5 | 47 | 2 | |
| 55 a 54 | 112 | 75 | 16 | 59 | 35 | 2 | 33 | 2 | |
| 60 a 59 | 88 | 57 | 6 | 46 | 35 | 2 | 33 | 1 | |
| 65 a 64 | 91 | 43 | 3 | 45 | 41 | 2 | 39 | 2 | |
| 65 y más | 135 | 65 | 14 | 51 | 70 | 5 | 65 | — | |
| Ignorados | 22 | 2 | — | 2 | 2 | 1 | 1 | 18 | |
| TOTALES | 2.308 | 1.484 | 188 | 1.296 | 774 | 73 | 701 | 50 | |

| POBLACION ALFABETA, Y ANALFABETA, POR GRUPOS DE EDAD Y SEXO, SEGUN AREAS DE EMPADRONAMIENTO | | | | | | | | | |
|--|------------------|--------------------|--------------|--------------|----------------------|------------|------------|-----------|--|
| EDAD AÑOS | Total General | POBLACION ALFABETA | | | POBLACION ANALFABETA | | | Ignorada | |
| | | Total | Urbano | Rural | Total | Urbano | Rural | | |
| Mujeres | | | | | | | | | |
| 6 | 50 | 1 | 1 | — | 49 | 6 | 43 | — | |
| 7 a 9 | 200 | 86 | 13 | 73 | 114 | 12 | 102 | — | |
| 10 a 14 | 284 | 228 | 22 | 206 | 56 | 8 | 48 | — | |
| 15 a 19 | 240 | 211 | 33 | 178 | 25 | 4 | 21 | 4 | |
| 20 a 24 | 206 | 179 | 22 | 157 | 21 | 4 | 17 | 6 | |
| 25 a 29 | 151 | 128 | 23 | 105 | 23 | 3 | 20 | — | |
| 30 a 34 | 138 | 98 | 19 | 79 | 37 | 1 | 36 | 3 | |
| 35 a 39 | 133 | 100 | 16 | 84 | 31 | 2 | 29 | 2 | |
| 40 a 44 | 141 | 86 | 7 | 79 | 53 | 6 | 47 | 2 | |
| 45 a 49 | 112 | 74 | 12 | 62 | 34 | 3 | 31 | 4 | |
| 50 a 54 | 99 | 72 | 15 | 57 | 26 | 3 | 23 | 1 | |
| 55 a 59 | 84 | 57 | 9 | 48 | 25 | 1 | 24 | 2 | |
| 60 a 64 | 76 | 33 | 6 | 27 | 43 | — | 43 | — | |
| 65 y más | 127 | 55 | 11 | 45 | 65 | 7 | 58 | 6 | |
| Ignorados | 11 | 1 | 1 | — | 1 | — | 1 | 9 | |
| TOTALES | 2.052 | 1.410 | 210 | 1.200 | 603 | 60 | 543 | 39 | |
| Comuna de Quintero | | | | | | | | | |
| Totales | | | | | | | | | |
| 6 | 179 | 14 | 14 | — | 157 | 77 | 80 | 8 | |
| 7 a 9 | 529 | 257 | 205 | 52 | 269 | 99 | 170 | 3 | |
| 10 a 14 | 680 | 566 | 343 | 223 | 113 | 15 | 98 | 1 | |
| 15 a 19 | 829 | 750 | 571 | 179 | 78 | 10 | 68 | 1 | |
| 20 a 24 | 1.218 | 1.147 | 1.024 | 123 | 70 | 9 | 61 | 1 | |
| 25 a 29 | 944 | 888 | 789 | 99 | 56 | 12 | 44 | — | |
| 30 a 34 | 662 | 601 | 548 | 53 | 58 | 13 | 45 | 3 | |
| 35 a 39 | 529 | 466 | 413 | 53 | 63 | 18 | 45 | — | |
| 40 a 44 | 430 | 359 | 299 | 60 | 70 | 17 | 53 | 1 | |
| 45 a 49 | 297 | 234 | 185 | 49 | 63 | 22 | 41 | — | |
| 50 a 54 | 217 | 152 | 116 | 36 | 62 | 20 | 42 | 3 | |
| 55 a 59 | 125 | 80 | 54 | 26 | 45 | 14 | 31 | — | |
| 60 a 64 | 104 | 60 | 40 | 20 | 44 | 18 | 26 | — | |
| 65 y más | 193 | 94 | 71 | 23 | 98 | 44 | 54 | 1 | |
| Ignorados | 4 | 3 | 3 | — | — | — | — | 1 | |
| TOTALES | 6.940 | 5.671 | 4.675 | 996 | 1.246 | 388 | 853 | 23 | |
| Hombres | | | | | | | | | |
| 6 | 85 | 4 | 4 | — | 78 | 45 | 33 | 3 | |
| 7 a 9 | 253 | 114 | 93 | 21 | 138 | 59 | 79 | 1 | |
| 10 a 14 | 346 | 279 | 165 | 114 | 66 | 11 | 55 | 1 | |
| 15 a 19 | 584 | 536 | 438 | 98 | 48 | 4 | 44 | — | |
| 20 a 24 | 898 | 862 | 798 | 64 | 36 | 4 | 32 | — | |
| 25 a 29 | 692 | 667 | 614 | 53 | 25 | 6 | 19 | — | |
| 30 a 34 | 469 | 444 | 414 | 30 | 23 | 5 | 18 | 2 | |
| 35 a 39 | 350 | 323 | 297 | 26 | 27 | 7 | 20 | — | |
| 40 a 44 | 303 | 253 | 218 | 35 | 50 | 9 | 41 | — | |
| 45 a 49 | 174 | 147 | 117 | 30 | 27 | 8 | 19 | — | |
| 50 a 54 | 124 | 91 | 70 | 21 | 31 | 9 | 22 | 2 | |
| 55 a 59 | 61 | 42 | 28 | 14 | 19 | 3 | 16 | — | |
| 60 a 64 | 61 | 39 | 23 | 16 | 22 | 5 | 17 | — | |
| 65 y más | 100 | 45 | 27 | 18 | 54 | 18 | 36 | 1 | |
| Ignorados | 2 | 1 | 1 | — | — | — | — | 1 | |
| TOTALES | 4.502 | 3.847 | 3.307 | 540 | 644 | 193 | 451 | 11 | |
| Mujeres | | | | | | | | | |
| 6 | 94 | 10 | 10 | — | 79 | 32 | 47 | 5 | |
| 7 a 9 | 276 | 143 | 112 | 31 | 131 | 40 | 91 | 2 | |
| 10 a 14 | 334 | 287 | 178 | 109 | 47 | 4 | 43 | — | |
| 15 a 19 | 245 | 214 | 133 | 81 | 30 | 6 | 24 | 1 | |
| 20 a 24 | 320 | 285 | 226 | 59 | 34 | 5 | 29 | 1 | |
| 25 a 29 | 252 | 221 | 175 | 46 | 31 | 6 | 25 | — | |
| 30 a 34 | 193 | 157 | 134 | 23 | 35 | 8 | 27 | 1 | |
| 35 a 39 | 179 | 143 | 116 | 27 | 36 | 11 | 25 | — | |
| 40 a 44 | 127 | 106 | 81 | 25 | 20 | 8 | 12 | 1 | |
| 45 a 49 | 123 | 87 | 68 | 19 | 36 | 14 | 22 | — | |
| 50 a 54 | 93 | 61 | 46 | 15 | 31 | 11 | 20 | 1 | |
| 55 a 59 | 64 | 38 | 26 | 12 | 26 | 11 | 15 | — | |
| 60 a 64 | 43 | 21 | 17 | 4 | 22 | 13 | 9 | — | |
| 65 y más | 93 | 49 | 44 | 5 | 44 | 26 | 18 | — | |
| Ignorados | 2 | 2 | 2 | — | — | — | — | — | |
| TOTALES | 2.438 | 1.824 | 1.368 | 456 | 602 | 195 | 407 | 12 | |

Comuna de Nogales

Cuadro No. 4

POBLACION ALFABETA, Y ANALFABETA, POR GRUPOS DE EDAD Y SEXO,
SEGUN AREAS DE EMPADRONAMIENTO

| EDAD ANOS | Total General | POBLACION ALFABETA | | | POBLACION ANALFABETA | | | Ignorada |
|--------------------|------------------|--------------------|--------------|--------------|----------------------|--------------|--------------|-----------|
| | | Total | Urbano | Rural | Total | Urbano | Rural | |
| Totales | | | | | | | | |
| 6 | 409 | 39 | 25 | 14 | 368 | 213 | 155 | 2 |
| 7 a 9 | 1.337 | 595 | 392 | 203 | 737 | 411 | 326 | 5 |
| 10 a 14 | 1.803 | 1.478 | 935 | 543 | 321 | 132 | 189 | 4 |
| 15 a 19 | 1.446 | 1.191 | 689 | 502 | 252 | 86 | 166 | 3 |
| 20 a 24 | 1.376 | 1.165 | 682 | 483 | 209 | 88 | 121 | 2 |
| 25 a 29 | 1.151 | 913 | 552 | 361 | 235 | 98 | 137 | 3 |
| 30 a 34 | 1.002 | 783 | 482 | 301 | 218 | 109 | 109 | 1 |
| 35 a 39 | 959 | 740 | 453 | 287 | 218 | 91 | 127 | 1 |
| 40 a 44 | 740 | 497 | 304 | 193 | 241 | 97 | 144 | 2 |
| 45 a 49 | 630 | 398 | 244 | 154 | 231 | 123 | 108 | 1 |
| 50 a 54 | 570 | 309 | 182 | 127 | 188 | 77 | 111 | 3 |
| 55 a 59 | 399 | 233 | 123 | 110 | 166 | 77 | 89 | — |
| 60 a 64 | 354 | 177 | 112 | 65 | 175 | 101 | 74 | 2 |
| 65 y más | 544 | 233 | 150 | 83 | 308 | 162 | 146 | 3 |
| Ignorados | 11 | 4 | 2 | 2 | 4 | 1 | 3 | 3 |
| TOTALES | 12.661 | 8.755 | 5.327 | 3.428 | 3.871 | 1.866 | 2.005 | 35 |
| Hombres | | | | | | | | |
| 6 | 209 | 16 | 9 | 7 | 192 | 115 | 77 | 1 |
| 7 a 9 | 648 | 294 | 191 | 103 | 351 | 203 | 148 | 3 |
| 10 a 14 | 906 | 743 | 477 | 266 | 159 | 67 | 92 | 4 |
| 15 a 19 | 746 | 600 | 333 | 267 | 144 | 37 | 107 | 2 |
| 20 a 24 | 676 | 577 | 307 | 270 | 99 | 29 | 70 | — |
| 25 a 29 | 620 | 483 | 257 | 226 | 135 | 43 | 92 | 2 |
| 30 a 34 | 541 | 421 | 242 | 179 | 120 | 49 | 71 | — |
| 35 a 39 | 513 | 399 | 240 | 159 | 113 | 38 | 75 | 1 |
| 40 a 44 | 434 | 302 | 174 | 128 | 130 | 41 | 89 | 2 |
| 45 a 49 | 347 | 228 | 130 | 98 | 119 | 55 | 64 | — |
| 50 a 54 | 282 | 188 | 105 | 83 | 93 | 33 | 60 | 1 |
| 55 a 59 | 195 | 130 | 64 | 66 | 65 | 20 | 45 | — |
| 60 a 64 | 173 | 102 | 62 | 40 | 70 | 37 | 33 | 1 |
| 65 y más | 278 | 135 | 83 | 52 | 141 | 63 | 78 | 2 |
| Ignorados | 7 | 3 | 1 | 2 | 3 | 1 | 2 | 1 |
| TOTALES | 6.575 | 4.621 | 2.675 | 1.946 | 1.934 | 831 | 1.103 | 20 |
| Mujeres | | | | | | | | |
| 6 | 200 | 23 | 16 | 7 | 176 | 98 | 78 | 1 |
| 7 a 9 | 689 | 301 | 201 | 100 | 386 | 208 | 178 | 2 |
| 10 a 14 | 897 | 735 | 458 | 277 | 162 | 65 | 97 | — |
| 15 a 19 | 700 | 591 | 356 | 235 | 108 | 49 | 59 | 1 |
| 20 a 24 | 700 | 588 | 375 | 213 | 110 | 59 | 51 | 2 |
| 25 a 29 | 531 | 430 | 295 | 135 | 100 | 55 | 45 | 1 |
| 30 a 34 | 461 | 362 | 240 | 122 | 98 | 60 | 38 | 1 |
| 35 a 39 | 446 | 341 | 213 | 128 | 105 | 53 | 52 | — |
| 40 a 44 | 306 | 195 | 130 | 65 | 111 | 56 | 55 | — |
| 45 a 49 | 283 | 170 | 114 | 56 | 112 | 68 | 44 | 1 |
| 50 a 54 | 218 | 121 | 77 | 44 | 95 | 44 | 51 | 2 |
| 55 a 59 | 204 | 103 | 59 | 44 | 101 | 57 | 44 | — |
| 60 a 64 | 181 | 75 | 50 | 25 | 105 | 64 | 41 | 1 |
| 65 y más | 266 | 98 | 67 | 31 | 167 | 99 | 68 | 1 |
| Ignorados | 4 | 1 | 1 | — | 1 | — | 1 | 2 |
| TOTALES | 6.086 | 4.134 | 2.652 | 1.482 | 1.937 | 1.035 | 902 | 15 |
| Comuna de Hijuelas | | | | | | | | |
| Totales | | | | | | | | |
| 6 | 173 | 13 | 3 | 10 | 154 | 40 | 114 | 6 |
| 7 a 9 | 471 | 196 | 64 | 132 | 267 | 55 | 212 | 8 |
| 10 a 14 | 597 | 490 | 157 | 333 | 104 | 16 | 88 | 3 |
| 15 a 19 | 507 | 435 | 118 | 317 | 63 | 6 | 57 | 9 |
| 20 a 24 | 467 | 385 | 97 | 288 | 69 | 8 | 61 | 13 |
| 25 a 29 | 410 | 335 | 97 | 238 | 71 | 14 | 57 | 4 |
| 30 a 34 | 339 | 265 | 82 | 183 | 66 | 12 | 54 | 8 |
| 35 a 39 | 341 | 261 | 81 | 180 | 74 | 14 | 60 | 6 |
| 40 a 44 | 307 | 214 | 71 | 143 | 88 | 12 | 76 | 5 |
| 45 a 49 | 229 | 154 | 59 | 95 | 72 | 17 | 55 | 3 |
| 50 a 54 | 224 | 133 | 50 | 88 | 80 | 20 | 60 | 6 |
| 55 a 59 | 165 | 100 | 49 | 51 | 58 | 9 | 49 | 7 |
| 60 a 64 | 157 | 83 | 34 | 49 | 69 | 17 | 52 | 5 |
| 65 y más | 250 | 127 | 44 | 83 | 117 | 32 | 85 | 6 |
| Ignorados | 14 | 7 | — | 7 | 1 | — | 1 | 6 |
| TOTALES | 4.651 | 3.203 | 1.006 | 2.197 | 1.353 | 272 | 1.081 | 95 |

| POBLACION ALFABETA, Y ANALFABETA, POR GRUPOS DE EDAD Y SEXO, SEGUN AREAS DE EMPADRONAMIENTO | | | | | | | | | |
|--|------------------|--------------------|--------|-------|----------------------|--------|-------|----------|--|
| EDAD AÑOS | Total General | POBLACION ALFABETA | | | POBLACION ANALFABETA | | | Ignorada | |
| | | Total | Urbano | Rural | Total | Urbano | Rural | | |

Hombres

| | | | | | | | | | |
|----------------|----|--------------|--------------|------------|--------------|------------|------------|------------|-----------|
| | 6 | 82 | 6 | 1 | 5 | 73 | 16 | 57 | 3 |
| 7 a | 9 | 222 | 101 | 38 | 63 | 117 | 22 | 95 | 4 |
| 10 a | 14 | 323 | 258 | 90 | 168 | 63 | 11 | 52 | 2 |
| 15 a | 19 | 292 | 252 | 64 | 188 | 38 | 2 | 33 | 5 |
| 20 a | 24 | 219 | 172 | 38 | 134 | 40 | 3 | 37 | 7 |
| 25 a | 29 | 206 | 157 | 41 | 116 | 45 | 9 | 36 | 4 |
| 30 a | 34 | 181 | 147 | 44 | 103 | 31 | 3 | 28 | 3 |
| 35 a | 39 | 181 | 140 | 42 | 98 | 37 | 6 | 31 | 4 |
| 40 a | 44 | 176 | 120 | 36 | 84 | 54 | 4 | 50 | 2 |
| 45 a | 49 | 114 | 82 | 29 | 53 | 30 | 3 | 27 | 2 |
| 50 a | 54 | 126 | 81 | 28 | 53 | 41 | 11 | 30 | 4 |
| 55 a | 59 | 91 | 53 | 27 | 26 | 35 | 4 | 31 | 3 |
| 60 a | 64 | 71 | 37 | 15 | 22 | 31 | 7 | 24 | 3 |
| 65 y más | | 133 | 70 | 17 | 53 | 61 | 13 | 48 | 2 |
| Ignorados | | 9 | 3 | — | 3 | 1 | — | 1 | 5 |
| TOTALES | | 2.426 | 1.679 | 510 | 1.169 | 694 | 114 | 580 | 53 |

Mujeres

| | | | | | | | | | |
|----------------|----|--------------|--------------|------------|--------------|------------|------------|------------|-----------|
| | 6 | 91 | 7 | 2 | 5 | 81 | 24 | 57 | 3 |
| 7 a | 9 | 249 | 195 | 26 | 69 | 150 | 33 | 117 | 4 |
| 10 a | 14 | 274 | 232 | 67 | 165 | 41 | 5 | 36 | 1 |
| 15 a | 19 | 215 | 183 | 54 | 129 | 28 | 4 | 24 | 4 |
| 20 a | 24 | 248 | 213 | 59 | 154 | 29 | 5 | 24 | 6 |
| 25 a | 29 | 204 | 173 | 56 | 122 | 26 | 5 | 21 | — |
| 30 a | 34 | 158 | 118 | 38 | 80 | 35 | 9 | 26 | 5 |
| 35 a | 39 | 160 | 121 | 39 | 82 | 37 | 8 | 29 | 2 |
| 40 a | 44 | 131 | 94 | 35 | 53 | 34 | 8 | 26 | 3 |
| 45 a | 49 | 115 | 72 | 30 | 42 | 42 | 14 | 28 | 1 |
| 50 a | 54 | 98 | 57 | 22 | 35 | 39 | 9 | 30 | 2 |
| 55 a | 59 | 74 | 47 | 22 | 25 | 23 | 5 | 18 | 4 |
| 60 a | 64 | 86 | 46 | 19 | 27 | 38 | 10 | 28 | 2 |
| 65 y más | | 117 | 57 | 27 | 30 | 56 | 19 | 37 | 4 |
| Ignorados | | 5 | 4 | — | 4 | — | — | — | 1 |
| TOTALES | | 2.225 | 1.524 | 496 | 1.028 | 659 | 158 | 501 | 42 |

Comuna de Llay-Llay

Totales

| | | | | | | | | | |
|----------------|----|--------------|--------------|--------------|--------------|--------------|--------------|--------------|------------|
| | 6 | 346 | 18 | 16 | 2 | 321 | 172 | 149 | 7 |
| 7 a | 9 | 954 | 392 | 276 | 116 | 557 | 254 | 303 | 5 |
| 10 a | 14 | 1.232 | 974 | 602 | 372 | 250 | 94 | 153 | 8 |
| 15 a | 19 | 1.089 | 898 | 516 | 382 | 181 | 56 | 125 | 10 |
| 20 a | 24 | 1.040 | 874 | 541 | 333 | 156 | 56 | 100 | 10 |
| 25 a | 29 | 860 | 692 | 471 | 221 | 160 | 60 | 100 | 8 |
| 30 a | 34 | 688 | 530 | 371 | 159 | 155 | 61 | 94 | 3 |
| 35 a | 39 | 644 | 479 | 324 | 155 | 160 | 66 | 94 | 5 |
| 40 a | 44 | 597 | 422 | 279 | 143 | 166 | 70 | 96 | 9 |
| 45 a | 49 | 540 | 357 | 237 | 120 | 176 | 81 | 95 | 7 |
| 50 a | 54 | 399 | 231 | 149 | 82 | 157 | 70 | 87 | 1 |
| 55 a | 59 | 291 | 177 | 130 | 47 | 112 | 64 | 48 | 2 |
| 60 a | 64 | 266 | 141 | 98 | 43 | 123 | 64 | 59 | 2 |
| 65 y más | | 415 | 150 | 122 | 37 | 243 | 128 | 115 | 13 |
| Ignorados | | 22 | 2 | 2 | — | 4 | — | 4 | 16 |
| TOTALES | | 9.373 | 6.346 | 4.134 | 2.212 | 2.921 | 1.296 | 1.625 | 106 |

Hombres

| | | | | | | | | | |
|----------------|----|--------------|--------------|--------------|--------------|--------------|------------|------------|-----------|
| | 6 | 161 | 6 | 4 | 2 | 150 | 77 | 73 | 5 |
| 7 a | 9 | 463 | 170 | 128 | 42 | 291 | 142 | 149 | 2 |
| 10 a | 14 | 645 | 498 | 294 | 204 | 141 | 60 | 81 | 6 |
| 15 a | 19 | 591 | 471 | 253 | 213 | 115 | 25 | 90 | 5 |
| 20 a | 24 | 522 | 421 | 231 | 190 | 96 | 25 | 71 | 5 |
| 25 a | 29 | 455 | 363 | 224 | 139 | 87 | 23 | 64 | 5 |
| 30 a | 34 | 373 | 300 | 190 | 101 | 72 | 23 | 49 | 1 |
| 35 a | 39 | 332 | 260 | 165 | 65 | 68 | 23 | 45 | 4 |
| 40 a | 44 | 344 | 246 | 157 | 94 | 93 | 32 | 61 | 5 |
| 45 a | 49 | 268 | 188 | 114 | 74 | 77 | 30 | 47 | 3 |
| 50 a | 54 | 209 | 130 | 79 | 51 | 79 | 30 | 49 | — |
| 55 a | 59 | 151 | 90 | 62 | 28 | 60 | 30 | 30 | 1 |
| 60 a | 64 | 129 | 73 | 44 | 29 | 55 | 25 | 30 | 1 |
| 65 y más | | 226 | 95 | 71 | 24 | 123 | 58 | 65 | 8 |
| Ignorados | | 18 | 2 | 2 | — | 2 | — | 2 | 14 |
| TOTALES | | 4.887 | 3.313 | 2.027 | 1.286 | 1.509 | 603 | 906 | 65 |

Comuna de Llay-Llay

(Continuación)

Cuadro N.º 4

| POBLACION ALFABETA, Y ANALFABETA, POR GRUPOS DE EDAD Y SEXO, SEGUN AREAS DE EMPADRONAMIENTO | | | | | | | | | |
|--|------------------|--------------------|--------------|--------------|----------------------|--------------|--------------|-----------|--|
| EDAD ANOS | Total General | POBLACION ALFABETA | | | POBLACION ANALFABETA | | | Ignorada | |
| | | Total | Urbano | Rural | Total | Urbano | Rural | | |
| Mujeres | | | | | | | | | |
| 7 a 6 | 185 | 12 | 12 | — | 171 | 95 | 76 | 2 | |
| 10 a 9 | 491 | 222 | 148 | 74 | 266 | 112 | 154 | 3 | |
| 15 a 14 | 537 | 476 | 308 | 168 | 109 | 34 | 75 | 2 | |
| 20 a 19 | 498 | 427 | 258 | 169 | 66 | 31 | 35 | 5 | |
| 25 a 24 | 518 | 453 | 310 | 143 | 60 | 31 | 29 | 5 | |
| 30 a 29 | 405 | 329 | 247 | 82 | 73 | 37 | 36 | 3 | |
| 35 a 34 | 315 | 230 | 172 | 58 | 83 | 38 | 45 | 2 | |
| 40 a 39 | 312 | 219 | 159 | 60 | 92 | 43 | 49 | 1 | |
| 45 a 44 | 253 | 176 | 127 | 49 | 73 | 38 | 35 | 4 | |
| 50 a 49 | 272 | 169 | 123 | 46 | 99 | 51 | 48 | 4 | |
| 55 a 54 | 180 | 101 | 70 | 31 | 78 | 40 | 38 | 1 | |
| 60 a 59 | 140 | 87 | 68 | 19 | 52 | 34 | 18 | 1 | |
| 65 a 64 | 137 | 68 | 54 | 14 | 68 | 39 | 29 | 1 | |
| 65 y más | 189 | 64 | 51 | 13 | 120 | 70 | 50 | 5 | |
| Ignorados | 4 | — | — | — | 2 | — | 2 | 2 | |
| TOTALES | 4.486 | 3.033 | 2.107 | 926 | 1.412 | 693 | 719 | 41 | |
| Comuna de Calera | | | | | | | | | |
| Totales | | | | | | | | | |
| 7 a 6 | 511 | 74 | 63 | 11 | 432 | 288 | 144 | 5 | |
| 10 a 9 | 1.477 | 799 | 654 | 145 | 670 | 372 | 298 | 3 | |
| 15 a 14 | 2.165 | 1.898 | 1.431 | 467 | 265 | 97 | 168 | 2 | |
| 20 a 19 | 1.741 | 1.534 | 1.166 | 418 | 157 | 59 | 98 | — | |
| 25 a 24 | 1.737 | 1.571 | 1.181 | 390 | 163 | 82 | 81 | 3 | |
| 30 a 29 | 1.323 | 1.147 | 874 | 273 | 176 | 94 | 82 | — | |
| 35 a 34 | 1.206 | 1.081 | 867 | 214 | 125 | 64 | 61 | — | |
| 40 a 39 | 1.240 | 1.056 | 803 | 253 | 184 | 100 | 84 | — | |
| 45 a 44 | 1.080 | 890 | 679 | 211 | 189 | 92 | 97 | 1 | |
| 50 a 49 | 799 | 673 | 491 | 132 | 174 | 100 | 74 | 2 | |
| 55 a 54 | 703 | 534 | 401 | 133 | 169 | 90 | 79 | — | |
| 60 a 59 | 453 | 315 | 254 | 61 | 138 | 84 | 54 | — | |
| 65 a 64 | 366 | 240 | 191 | 49 | 126 | 68 | 58 | — | |
| 65 y más | 605 | 346 | 269 | 77 | 258 | 166 | 92 | 1 | |
| Ignorados | 91 | 20 | 17 | 3 | 4 | 3 | 1 | 67 | |
| TOTALES | 15.497 | 12.178 | 9.341 | 2.837 | 3.230 | 1.759 | 1.471 | 89 | |
| Hombres | | | | | | | | | |
| 7 a 6 | 279 | 38 | 30 | 8 | 239 | 159 | 80 | 2 | |
| 10 a 9 | 724 | 371 | 302 | 69 | 349 | 188 | 161 | 4 | |
| 15 a 14 | 1.096 | 944 | 711 | 233 | 151 | 55 | 96 | 1 | |
| 20 a 19 | 852 | 775 | 539 | 236 | 77 | 24 | 53 | — | |
| 25 a 24 | 785 | 719 | 514 | 205 | 63 | 25 | 38 | 3 | |
| 30 a 29 | 666 | 589 | 433 | 153 | 77 | 28 | 49 | — | |
| 35 a 34 | 601 | 553 | 425 | 128 | 48 | 16 | 32 | — | |
| 40 a 39 | 576 | 574 | 379 | 145 | 72 | 31 | 41 | — | |
| 45 a 44 | 557 | 483 | 357 | 126 | 73 | 34 | 39 | 1 | |
| 50 a 49 | 432 | 355 | 271 | 84 | 76 | 33 | 43 | 1 | |
| 55 a 54 | 379 | 296 | 214 | 82 | 83 | 37 | 46 | — | |
| 60 a 59 | 245 | 182 | 135 | 47 | 63 | 36 | 27 | — | |
| 65 a 64 | 199 | 146 | 117 | 29 | 53 | 22 | 31 | — | |
| 65 y más | 289 | 180 | 137 | 43 | 108 | 63 | 45 | 1 | |
| Ignorados | 63 | 9 | 7 | 2 | 1 | — | 1 | 53 | |
| TOTALES | 7.763 | 6.164 | 4.571 | 1.593 | 1.533 | 751 | 782 | 66 | |
| Mujeres | | | | | | | | | |
| 7 a 6 | 232 | 36 | 33 | 3 | 193 | 129 | 64 | 3 | |
| 10 a 9 | 753 | 428 | 353 | 76 | 321 | 184 | 137 | 4 | |
| 15 a 14 | 1.069 | 954 | 720 | 234 | 114 | 42 | 72 | 1 | |
| 20 a 19 | 889 | 809 | 627 | 182 | 80 | 35 | 45 | — | |
| 25 a 24 | 852 | 852 | 667 | 185 | 100 | 57 | 43 | — | |
| 30 a 29 | 657 | 558 | 441 | 117 | 99 | 66 | 33 | — | |
| 35 a 34 | 605 | 528 | 442 | 86 | 77 | 48 | 29 | — | |
| 40 a 39 | 644 | 532 | 424 | 108 | 112 | 69 | 43 | — | |
| 45 a 44 | 523 | 407 | 322 | 85 | 116 | 58 | 58 | — | |
| 50 a 49 | 367 | 268 | 220 | 48 | 98 | 67 | 31 | 1 | |
| 55 a 54 | 324 | 238 | 187 | 51 | 86 | 53 | 33 | — | |
| 60 a 59 | 208 | 133 | 119 | 14 | 75 | 48 | 27 | — | |
| 65 a 64 | 167 | 94 | 74 | 20 | 73 | 46 | 27 | — | |
| 65 y más | 316 | 166 | 132 | 34 | 150 | 103 | 47 | — | |
| Ignorados | 28 | 11 | 10 | 1 | 3 | 3 | — | 14 | |
| TOTALES | 7.734 | 6.014 | 4.770 | 1.244 | 1.697 | 1.008 | 689 | 23 | |

POBLACION ALFABETA, Y ANALFABETA, POR GRUPOS DE EDAD Y SEXO, SEGUN AREAS DE EMPADRONAMIENTO

| EDAD AÑOS | Total General | POBLACION ALFABETA | | | POBLACION ANALFABETA | | | Ignorada |
|-----------------------------|------------------|--------------------|----------------|--------------|----------------------|---------------|------------|--------------|
| | | Total | Urbano | Rural | Total | Urbano | Rural | |
| Totales | | | | | | | | |
| 6 | 217 | 40 | 27 | 13 | 175 | 103 | 72 | 2 |
| 7 a 9 | 581 | 315 | 201 | 114 | 266 | 137 | 129 | — |
| 10 a 14 | 861 | 770 | 492 | 278 | 91 | 36 | 55 | — |
| 15 a 19 | 723 | 657 | 434 | 223 | 66 | 23 | 43 | — |
| 20 a 24 | 724 | 632 | 408 | 224 | 91 | 36 | 55 | 1 |
| 25 a 29 | 592 | 504 | 337 | 167 | 88 | 29 | 59 | — |
| 30 a 34 | 470 | 378 | 265 | 113 | 91 | 40 | 51 | 1 |
| 35 a 39 | 461 | 375 | 262 | 113 | 85 | 36 | 49 | 1 |
| 40 a 44 | 455 | 347 | 245 | 102 | 105 | 44 | 61 | 3 |
| 45 a 49 | 344 | 258 | 188 | 70 | 86 | 42 | 44 | — |
| 50 a 54 | 370 | 280 | 220 | 60 | 90 | 49 | 41 | — |
| 55 a 59 | 240 | 159 | 113 | 46 | 81 | 32 | 49 | — |
| 60 a 64 | 220 | 143 | 109 | 34 | 77 | 37 | 40 | — |
| 65 y más | 374 | 220 | 180 | 40 | 153 | 83 | 70 | 1 |
| Ignorados | 22 | 2 | 1 | 1 | 8 | 1 | 7 | 12 |
| TOTALES | 6.654 | 5.080 | 3.482 | 1.598 | 1.553 | 728 | 825 | 21 |
| Hombres | | | | | | | | |
| 6 | 115 | 25 | 17 | 8 | 89 | 45 | 44 | 1 |
| 7 a 9 | 293 | 161 | 102 | 59 | 132 | 70 | 62 | — |
| 10 a 14 | 455 | 404 | 237 | 167 | 51 | 17 | 34 | — |
| 15 a 19 | 390 | 354 | 224 | 130 | 36 | 10 | 26 | — |
| 20 a 24 | 376 | 324 | 196 | 128 | 51 | 20 | 31 | 1 |
| 25 a 29 | 305 | 257 | 156 | 101 | 48 | 18 | 30 | — |
| 30 a 34 | 228 | 180 | 119 | 61 | 47 | 17 | 30 | 1 |
| 35 a 39 | 233 | 188 | 129 | 59 | 44 | 14 | 30 | 1 |
| 40 a 44 | 229 | 182 | 126 | 53 | 47 | 21 | 26 | — |
| 45 a 49 | 176 | 137 | 87 | 50 | 39 | 16 | 23 | — |
| 50 a 54 | 193 | 153 | 118 | 35 | 40 | 20 | 20 | — |
| 55 a 59 | 112 | 73 | 52 | 21 | 39 | 12 | 27 | — |
| 60 a 64 | 110 | 77 | 58 | 19 | 33 | 13 | 20 | — |
| 65 y más | 189 | 119 | 96 | 23 | 70 | 35 | 35 | — |
| Ignorados | 20 | 2 | 1 | 1 | 8 | 1 | 7 | 10 |
| TOTALES | 3.424 | 2.636 | 1.718 | 918 | 774 | 329 | 445 | 14 |
| Mujeres | | | | | | | | |
| 6 | 102 | 15 | 10 | 5 | 86 | 58 | 28 | 1 |
| 7 a 9 | 288 | 154 | 99 | 55 | 134 | 67 | 67 | — |
| 10 a 14 | 406 | 365 | 255 | 111 | 40 | 19 | 21 | — |
| 15 a 19 | 333 | 303 | 210 | 93 | 30 | 13 | 17 | — |
| 20 a 24 | 348 | 308 | 212 | 96 | 40 | 16 | 24 | — |
| 25 a 29 | 287 | 247 | 181 | 66 | 40 | 11 | 29 | — |
| 30 a 34 | 242 | 198 | 146 | 52 | 44 | 23 | 21 | — |
| 35 a 39 | 228 | 187 | 133 | 54 | 41 | 22 | 19 | — |
| 40 a 44 | 226 | 165 | 119 | 46 | 58 | 23 | 35 | 3 |
| 45 a 49 | 168 | 121 | 101 | 20 | 47 | 26 | 21 | — |
| 50 a 54 | 177 | 127 | 102 | 25 | 50 | 29 | 21 | — |
| 55 a 59 | 128 | 86 | 61 | 25 | 42 | 20 | 22 | — |
| 60 a 64 | 110 | 66 | 51 | 15 | 44 | 24 | 20 | — |
| 65 y más | 185 | 101 | 84 | 17 | 83 | 48 | 35 | 1 |
| Ignorados | 2 | — | — | — | — | — | — | 2 |
| TOTALES | 3.230 | 2.444 | 1.764 | 680 | 779 | 399 | 380 | 7 |
| Comuna de Valparaíso | | | | | | | | |
| Totales | | | | | | | | |
| 6 | 5.051 | 1.230 | 1.225 | 5 | 3.732 | 3.605 | 127 | 89 |
| 7 a 9 | 14.509 | 10.148 | 9.924 | 224 | 4.251 | 4.069 | 182 | 110 |
| 10 a 14 | 21.041 | 20.066 | 19.589 | 477 | 877 | 819 | 58 | 96 |
| 15 a 19 | 20.658 | 20.144 | 19.717 | 427 | 440 | 395 | 45 | 74 |
| 20 a 24 | 23.329 | 22.680 | 22.294 | 386 | 513 | 479 | 34 | 136 |
| 25 a 29 | 18.693 | 18.089 | 17.781 | 308 | 503 | 453 | 50 | 101 |
| 30 a 34 | 16.228 | 15.629 | 15.357 | 272 | 522 | 461 | 61 | 77 |
| 35 a 39 | 15.670 | 15.000 | 14.757 | 243 | 568 | 505 | 63 | 102 |
| 40 a 44 | 13.715 | 12.922 | 12.769 | 153 | 696 | 643 | 53 | 97 |
| 45 a 49 | 11.342 | 10.512 | 10.390 | 122 | 740 | 692 | 48 | 90 |
| 50 a 54 | 10.164 | 9.249 | 9.131 | 118 | 824 | 779 | 45 | 91 |
| 55 a 59 | 7.217 | 6.389 | 6.330 | 59 | 765 | 717 | 48 | 63 |
| 60 a 64 | 6.185 | 5.234 | 5.174 | 60 | 883 | 846 | 37 | 68 |
| 65 y más | 9.017 | 7.297 | 7.216 | 81 | 1.621 | 1.548 | 73 | 99 |
| Ignorados | 923 | 248 | 246 | 2 | 25 | 25 | — | 650 |
| TOTALES | 193.742 | 174.837 | 171.900 | 2.937 | 16.960 | 16.036 | 924 | 1.945 |

Comuna de Valparaíso

(Continuación)

Cuadro N.º 4

| POBLACION ALFABETA, Y ANALFABETA, POR GRUPOS DE EDAD Y SEXO, SEGUN AREAS DE EMPADRONAMIENTO | | | | | | | | | |
|--|------------------|--------------------|--------|-------|----------------------|--------|-------|----------|--|
| EDAD AÑOS | Total General | POBLACION ALFABETA | | | POBLACION ANALFABETA | | | Ignorada | |
| | | Total | Urbano | Rural | Total | Urbano | Rural | | |

Hombres

| | | | | | | | | |
|----------------|---------------|---------------|---------------|--------------|--------------|--------------|------------|--------------|
| 6 | 2.497 | 578 | 577 | 1 | 1.871 | 1.873 | 68 | 48 |
| 7 a 9 | 7.223 | 5.026 | 4.909 | 117 | 2.138 | 2.037 | 101 | 57 |
| 10 a 14 | 10.168 | 9.696 | 9.463 | 233 | 432 | 396 | 36 | 40 |
| 15 a 19 | 9.549 | 9.305 | 9.103 | 202 | 202 | 166 | 36 | 42 |
| 20 a 24 | 10.506 | 10.222 | 10.036 | 186 | 206 | 183 | 23 | 78 |
| 25 a 29 | 8.521 | 8.378 | 8.145 | 163 | 164 | 137 | 27 | 49 |
| 30 a 34 | 7.519 | 7.279 | 7.127 | 152 | 196 | 164 | 32 | 44 |
| 35 a 39 | 6.967 | 6.731 | 6.608 | 123 | 186 | 156 | 30 | 50 |
| 40 a 44 | 6.655 | 6.389 | 6.282 | 107 | 217 | 187 | 30 | 50 |
| 45 a 49 | 5.270 | 5.026 | 4.954 | 72 | 201 | 174 | 27 | 43 |
| 50 a 54 | 4.734 | 4.433 | 4.363 | 70 | 248 | 222 | 26 | 53 |
| 55 a 59 | 3.361 | 3.086 | 3.060 | 26 | 243 | 217 | 26 | 32 |
| 60 a 64 | 2.684 | 2.301 | 2.352 | 39 | 252 | 232 | 20 | 41 |
| 65 y más | 3.687 | 3.138 | 3.095 | 43 | 470 | 431 | 39 | 59 |
| Ignorados | 565 | 140 | 139 | 1 | 13 | 13 | — | 412 |
| TOTALES | 89.887 | 81.748 | 80.213 | 1.535 | 7.039 | 6.518 | 521 | 1.100 |

Mujeres

| | | | | | | | | |
|----------------|----------------|---------------|---------------|--------------|--------------|--------------|------------|------------|
| 6 | 2.554 | 652 | 643 | 4 | 1.861 | 1.802 | 59 | 41 |
| 7 a 9 | 7.286 | 5.122 | 5.015 | 107 | 2.113 | 2.032 | 81 | 51 |
| 10 a 14 | 10.873 | 10.370 | 10.126 | 244 | 445 | 423 | 22 | 58 |
| 15 a 19 | 11.109 | 10.839 | 10.614 | 225 | 238 | 229 | 9 | 32 |
| 20 a 24 | 12.823 | 12.458 | 12.253 | 200 | 307 | 296 | 11 | 58 |
| 25 a 29 | 10.172 | 9.781 | 9.636 | 145 | 339 | 316 | 23 | 52 |
| 30 a 34 | 8.709 | 8.350 | 8.230 | 120 | 326 | 297 | 29 | 33 |
| 35 a 39 | 8.703 | 8.269 | 8.149 | 120 | 323 | 349 | 33 | 52 |
| 40 a 44 | 7.059 | 6.533 | 6.487 | 46 | 479 | 456 | 23 | 47 |
| 45 a 49 | 6.072 | 5.486 | 5.436 | 50 | 539 | 518 | 21 | 47 |
| 50 a 54 | 5.430 | 4.816 | 4.768 | 48 | 576 | 557 | 19 | 38 |
| 55 a 59 | 3.856 | 3.303 | 3.270 | 33 | 522 | 500 | 22 | 31 |
| 60 a 64 | 3.501 | 2.843 | 2.822 | 21 | 631 | 614 | 17 | 27 |
| 65 y más | 5.359 | 4.159 | 4.121 | 33 | 1.151 | 1.117 | 34 | 40 |
| Ignorados | 358 | 108 | 107 | 1 | 12 | 12 | — | 238 |
| TOTALES | 103.855 | 93.089 | 91.687 | 1.402 | 9.921 | 9.518 | 403 | 845 |

Comuna de Viña del Mar

Totales

| | | | | | | | | |
|----------------|---------------|---------------|---------------|------------|--------------|--------------|------------|------------|
| 6 | 1.978 | 490 | 489 | 1 | 1.444 | 1.415 | 29 | 44 |
| 7 a 9 | 5.878 | 4.143 | 4.105 | 38 | 1.706 | 1.638 | 68 | 29 |
| 10 a 14 | 8.181 | 7.796 | 7.705 | 81 | 386 | 350 | 36 | 9 |
| 15 a 19 | 8.657 | 8.392 | 8.307 | 85 | 257 | 216 | 41 | 8 |
| 20 a 24 | 9.711 | 9.405 | 9.340 | 65 | 291 | 267 | 24 | 15 |
| 25 a 29 | 7.786 | 7.488 | 7.443 | 45 | 288 | 270 | 18 | 10 |
| 30 a 34 | 6.785 | 6.421 | 6.445 | 46 | 286 | 260 | 26 | 8 |
| 35 a 39 | 6.571 | 6.240 | 6.201 | 39 | 320 | 301 | 19 | 11 |
| 40 a 44 | 5.510 | 5.166 | 5.117 | 49 | 336 | 316 | 20 | 8 |
| 45 a 49 | 4.577 | 4.185 | 4.152 | 33 | 378 | 349 | 29 | 14 |
| 50 a 54 | 4.016 | 3.671 | 3.577 | 24 | 406 | 376 | 30 | 9 |
| 55 a 59 | 2.847 | 2.469 | 2.452 | 17 | 363 | 353 | 12 | 10 |
| 60 a 64 | 2.543 | 2.001 | 2.081 | 10 | 442 | 424 | 18 | 10 |
| 65 y más | 4.047 | 3.238 | 3.220 | 18 | 773 | 743 | 27 | 23 |
| Ignorados | 330 | 96 | 95 | 1 | 14 | 13 | 1 | 220 |
| TOTALES | 79.417 | 71.281 | 70.729 | 552 | 7.695 | 7.297 | 398 | 441 |

Hombres

| | | | | | | | | |
|----------------|---------------|---------------|---------------|------------|--------------|--------------|------------|------------|
| 6 | 1.071 | 239 | 239 | — | 740 | 718 | 22 | 22 |
| 7 a 9 | 2.899 | 2.018 | 2.002 | 16 | 858 | 825 | 33 | 13 |
| 10 a 14 | 3.968 | 3.783 | 3.740 | 43 | 179 | 161 | 18 | 6 |
| 15 a 19 | 3.987 | 3.788 | 3.741 | 47 | 95 | 69 | 26 | 4 |
| 20 a 24 | 4.987 | 3.982 | 3.944 | 38 | 98 | 80 | 18 | 7 |
| 25 a 29 | 3.244 | 3.138 | 3.115 | 23 | 100 | 88 | 12 | 6 |
| 30 a 34 | 3.020 | 2.916 | 2.897 | 29 | 103 | 89 | 14 | 1 |
| 35 a 39 | 2.834 | 2.720 | 2.697 | 23 | 111 | 97 | 14 | 3 |
| 40 a 44 | 2.522 | 2.409 | 2.379 | 30 | 109 | 95 | 14 | 4 |
| 45 a 49 | 2.001 | 1.865 | 1.849 | 16 | 131 | 115 | 16 | 5 |
| 50 a 54 | 1.786 | 1.658 | 1.644 | 14 | 124 | 103 | 21 | 4 |
| 55 a 59 | 1.268 | 1.142 | 1.133 | 9 | 123 | 112 | 11 | 3 |
| 60 a 64 | 1.041 | 0.902 | 0.903 | 9 | 136 | 123 | 13 | 3 |
| 65 y más | 1.612 | 1.366 | 1.351 | 15 | 241 | 225 | 16 | 5 |
| Ignorados | 164 | 53 | 52 | 1 | 5 | 5 | — | 106 |
| TOTALES | 35.324 | 31.979 | 31.666 | 313 | 3.153 | 2.905 | 248 | 192 |

POBLACION ALFABETA, Y ANALFABETA, POR GRUPOS DE EDAD Y SEXO, SEGUN AREAS DE EMPADRONAMIENTO

| EDAD AÑOS | Total General | POBLACION ALFABETA | | | POBLACION ANALFABETA | | | Ignorada | |
|-------------------|------------------|--------------------|---------------|--------------|----------------------|--------------|--------------|------------|--|
| | | Total | Urbano | Rural | Total | Urbano | Rural | | |
| Mujeres | | | | | | | | | |
| 6 | 977 | 251 | 250 | 1 | 704 | 697 | 7 | 22 | |
| 7 a 9 | 2.989 | 2.125 | 2.103 | 22 | 848 | 813 | 35 | 16 | |
| 10 a 14 | 4.213 | 4.003 | 3.965 | 38 | 207 | 189 | 18 | 3 | |
| 15 a 19 | 4.770 | 4.604 | 4.566 | 38 | 162 | 147 | 15 | 4 | |
| 20 a 24 | 5.624 | 5.423 | 5.396 | 27 | 193 | 187 | 6 | 8 | |
| 25 a 29 | 4.542 | 4.350 | 4.328 | 22 | 188 | 182 | 6 | 4 | |
| 30 a 34 | 3.765 | 3.575 | 3.558 | 17 | 183 | 171 | 12 | 7 | |
| 35 a 39 | 3.737 | 3.520 | 3.504 | 16 | 209 | 204 | 5 | 8 | |
| 40 a 44 | 2.988 | 2.757 | 2.738 | 19 | 227 | 221 | 6 | 4 | |
| 45 a 49 | 2.576 | 2.320 | 2.303 | 17 | 247 | 234 | 13 | 9 | |
| 50 a 54 | 2.230 | 1.943 | 1.933 | 10 | 282 | 273 | 9 | 5 | |
| 55 a 59 | 1.579 | 1.327 | 1.319 | 8 | 245 | 244 | 1 | 7 | |
| 60 a 64 | 1.502 | 1.189 | 1.188 | 1 | 306 | 301 | 5 | 7 | |
| 65 y más | 2.435 | 1.872 | 1.869 | 3 | 532 | 521 | 11 | 31 | |
| Ignorados | 166 | 43 | 43 | — | 9 | 8 | 1 | 114 | |
| TOTALES | 44.093 | 39.302 | 39.063 | 239 | 4.542 | 4.392 | 150 | 249 | |
| Comuna de Limache | | | | | | | | | |
| Totales | | | | | | | | | |
| 6 | 553 | 67 | 39 | 28 | 474 | 227 | 247 | 12 | |
| 7 a 9 | 1.567 | 834 | 521 | 313 | 725 | 281 | 444 | 8 | |
| 10 a 14 | 2.398 | 2.145 | 1.196 | 949 | 251 | 56 | 195 | 2 | |
| 15 a 19 | 1.980 | 1.842 | 1.075 | 767 | 136 | 34 | 102 | 2 | |
| 20 a 24 | 1.797 | 1.645 | 932 | 713 | 147 | 35 | 112 | 5 | |
| 25 a 29 | 1.558 | 1.388 | 829 | 559 | 169 | 54 | 115 | 1 | |
| 30 a 34 | 1.349 | 1.169 | 721 | 448 | 177 | 49 | 128 | 3 | |
| 35 a 39 | 1.358 | 1.149 | 684 | 465 | 208 | 67 | 141 | 1 | |
| 40 a 44 | 1.170 | 963 | 555 | 408 | 206 | 56 | 150 | 1 | |
| 45 a 49 | 1.037 | 801 | 500 | 301 | 234 | 82 | 152 | 2 | |
| 50 a 54 | 991 | 748 | 495 | 253 | 242 | 83 | 159 | 1 | |
| 55 a 59 | 746 | 541 | 332 | 209 | 204 | 80 | 124 | 1 | |
| 60 a 64 | 761 | 549 | 361 | 188 | 211 | 95 | 116 | 1 | |
| 65 y más | 1.275 | 829 | 586 | 243 | 445 | 224 | 221 | 1 | |
| Ignorados | 10 | — | — | — | 4 | 2 | 2 | 6 | |
| TOTALES | 18.550 | 14.670 | 8.826 | 5.844 | 3.833 | 1.425 | 2.408 | 47 | |
| Hombres | | | | | | | | | |
| 6 | 275 | 39 | 22 | 17 | 230 | 107 | 123 | 6 | |
| 7 a 9 | 772 | 405 | 262 | 143 | 364 | 135 | 229 | 3 | |
| 10 a 14 | 1.153 | 1.028 | 530 | 498 | 125 | 23 | 102 | — | |
| 15 a 19 | 988 | 898 | 473 | 425 | 89 | 15 | 74 | 1 | |
| 20 a 24 | 858 | 769 | 406 | 363 | 88 | 11 | 77 | 1 | |
| 25 a 29 | 756 | 667 | 390 | 277 | 88 | 24 | 64 | 1 | |
| 30 a 34 | 663 | 578 | 330 | 248 | 83 | 22 | 61 | 2 | |
| 35 a 39 | 649 | 533 | 309 | 224 | 116 | 29 | 87 | — | |
| 40 a 44 | 614 | 506 | 267 | 239 | 108 | 26 | 82 | — | |
| 45 a 49 | 518 | 393 | 226 | 167 | 124 | 34 | 90 | 1 | |
| 50 a 54 | 480 | 351 | 219 | 132 | 128 | 44 | 84 | 1 | |
| 55 a 59 | 356 | 248 | 150 | 98 | 107 | 37 | 70 | 1 | |
| 60 a 64 | 383 | 275 | 161 | 114 | 107 | 43 | 64 | 1 | |
| 65 y más | 607 | 390 | 259 | 131 | 217 | 100 | 117 | — | |
| Ignorados | 10 | — | — | — | 4 | 2 | 2 | 6 | |
| TOTALES | 9.082 | 7.080 | 4.004 | 3.076 | 1.978 | 652 | 1.326 | 24 | |
| Mujeres | | | | | | | | | |
| 6 | 278 | 28 | 17 | 11 | 244 | 120 | 124 | 6 | |
| 7 a 9 | 795 | 429 | 259 | 170 | 361 | 146 | 215 | 5 | |
| 10 a 14 | 1.245 | 1.117 | 666 | 451 | 126 | 33 | 93 | 2 | |
| 15 a 19 | 992 | 944 | 602 | 342 | 47 | 19 | 28 | 1 | |
| 20 a 24 | 939 | 876 | 526 | 350 | 59 | 24 | 35 | 4 | |
| 25 a 29 | 802 | 721 | 439 | 282 | 81 | 30 | 51 | — | |
| 30 a 34 | 686 | 591 | 391 | 200 | 94 | 27 | 67 | 1 | |
| 35 a 39 | 709 | 616 | 375 | 241 | 92 | 38 | 54 | 1 | |
| 40 a 44 | 556 | 457 | 288 | 169 | 98 | 30 | 68 | 1 | |
| 45 a 49 | 519 | 408 | 274 | 134 | 110 | 48 | 62 | 1 | |
| 50 a 54 | 511 | 397 | 276 | 121 | 114 | 39 | 75 | — | |
| 55 a 59 | 390 | 293 | 182 | 111 | 97 | 43 | 54 | — | |
| 60 a 64 | 378 | 274 | 200 | 74 | 104 | 52 | 52 | — | |
| 65 y más | 668 | 439 | 327 | 112 | 228 | 124 | 104 | 1 | |
| TOTALES | 9.468 | 7.590 | 4.822 | 2.768 | 1.855 | 773 | 1.082 | 23 | |

POBLACION ALFABETA, Y ANALFABETA, POR GRUPOS DE EDAD Y SEXO, SEGUN AREAS DE EMPADRONAMIENTO

| EDAD AÑOS | Total General | POBLACION ALFABETA | | | POBLACION ANALFABETA | | | Ignorada |
|-----------------------------|------------------|--------------------|---------------|--------------|----------------------|--------------|--------------|------------|
| | | Total | Urbano | Rural | Total | Urbano | Rural | |
| Totales | | | | | | | | |
| 7 a 6 | 724 | 136 | 127 | 9 | 577 | 422 | 155 | 11 |
| 10 a 9 | 2.094 | 1.323 | 1.089 | 234 | 763 | 449 | 314 | 8 |
| 15 a 14 | 2.736 | 2.484 | 1.970 | 514 | 249 | 91 | 153 | 3 |
| 20 a 19 | 2.383 | 2.208 | 1.822 | 386 | 169 | 72 | 97 | 6 |
| 25 a 24 | 2.265 | 2.119 | 1.733 | 386 | 144 | 67 | 77 | 2 |
| 30 a 29 | 1.873 | 1.723 | 1.421 | 332 | 153 | 66 | 84 | — |
| 35 a 34 | 1.629 | 1.491 | 1.225 | 266 | 136 | 70 | 66 | 2 |
| 40 a 39 | 1.684 | 1.517 | 1.256 | 261 | 166 | 77 | 89 | 1 |
| 45 a 44 | 1.503 | 1.315 | 1.096 | 219 | 188 | 86 | 102 | — |
| 50 a 49 | 1.318 | 1.110 | 946 | 164 | 207 | 94 | 113 | 1 |
| 55 a 54 | 1.090 | 935 | 787 | 148 | 154 | 66 | 88 | 1 |
| 60 a 59 | 804 | 661 | 556 | 105 | 142 | 76 | 66 | 1 |
| 65 a 64 | 710 | 562 | 479 | 83 | 147 | 71 | 76 | 1 |
| 65 y más | 1.127 | 837 | 728 | 109 | 283 | 161 | 122 | 7 |
| Ignorados | 25 | 8 | 7 | 1 | 1 | 1 | — | 16 |
| TOTALES | 21.965 | 18.429 | 15.242 | 3.187 | 3.476 | 1.869 | 1.607 | 60 |
| Hombres | | | | | | | | |
| 7 a 6 | 368 | 68 | 63 | 5 | 293 | 213 | 80 | 7 |
| 10 a 9 | 1.071 | 666 | 536 | 130 | 401 | 228 | 173 | 4 |
| 15 a 14 | 1.347 | 1.197 | 920 | 277 | 149 | 50 | 99 | 1 |
| 20 a 19 | 1.086 | 988 | 790 | 198 | 95 | 29 | 66 | 3 |
| 25 a 24 | 1.023 | 940 | 744 | 196 | 81 | 28 | 53 | 2 |
| 30 a 29 | 818 | 747 | 611 | 136 | 71 | 16 | 55 | — |
| 35 a 34 | 765 | 704 | 559 | 145 | 60 | 23 | 37 | 1 |
| 40 a 39 | 711 | 646 | 507 | 139 | 64 | 21 | 43 | 1 |
| 45 a 44 | 769 | 678 | 542 | 136 | 91 | 31 | 60 | — |
| 50 a 49 | 644 | 551 | 462 | 89 | 93 | 30 | 63 | — |
| 55 a 54 | 577 | 493 | 406 | 87 | 84 | 30 | 54 | — |
| 60 a 59 | 389 | 326 | 276 | 50 | 63 | 23 | 40 | — |
| 65 a 64 | 346 | 276 | 220 | 56 | 69 | 21 | 48 | 1 |
| 65 y más | 494 | 360 | 302 | 58 | 132 | 61 | 71 | 2 |
| Ignorados | 18 | 3 | 3 | — | — | — | — | 15 |
| TOTALES | 10.426 | 8.643 | 6.941 | 1.702 | 1.746 | 804 | 942 | 37 |
| Mujeres | | | | | | | | |
| 7 a 6 | 356 | 68 | 64 | 4 | 284 | 209 | 75 | 4 |
| 10 a 9 | 1.023 | 657 | 553 | 104 | 362 | 221 | 141 | 4 |
| 15 a 14 | 1.389 | 1.287 | 1.050 | 237 | 100 | 41 | 59 | 2 |
| 20 a 19 | 1.297 | 1.220 | 1.032 | 188 | 74 | 43 | 31 | 3 |
| 25 a 24 | 1.242 | 1.179 | 989 | 190 | 63 | 39 | 24 | — |
| 30 a 29 | 1.055 | 976 | 810 | 166 | 79 | 53 | 29 | — |
| 35 a 34 | 864 | 787 | 666 | 121 | 76 | 47 | 29 | 1 |
| 40 a 39 | 973 | 871 | 749 | 122 | 102 | 56 | 46 | — |
| 45 a 44 | 734 | 637 | 554 | 83 | 97 | 55 | 42 | — |
| 50 a 49 | 674 | 559 | 484 | 75 | 114 | 64 | 53 | 1 |
| 55 a 54 | 513 | 442 | 381 | 61 | 70 | 36 | 34 | 1 |
| 60 a 59 | 415 | 335 | 287 | 55 | 79 | 53 | 26 | 1 |
| 65 a 64 | 364 | 286 | 259 | 27 | 78 | 50 | 28 | — |
| 65 y más | 633 | 477 | 426 | 51 | 151 | 100 | 51 | 5 |
| Ignorados | 7 | 5 | 4 | 1 | 1 | 1 | — | 1 |
| TOTALES | 11.539 | 9.786 | 8.301 | 1.485 | 1.730 | 1.065 | 665 | 23 |
| Comuna de Casablanca | | | | | | | | |
| Totales | | | | | | | | |
| 7 a 6 | 267 | 15 | 5 | 10 | 231 | 39 | 193 | 21 |
| 10 a 9 | 800 | 333 | 25 | 233 | 543 | 88 | 455 | 14 |
| 15 a 14 | 1.263 | 985 | 256 | 729 | 266 | 17 | 249 | 12 |
| 20 a 19 | 1.088 | 884 | 249 | 635 | 192 | 14 | 178 | 12 |
| 25 a 24 | 1.001 | 766 | 230 | 536 | 224 | 24 | 200 | 11 |
| 30 a 29 | 794 | 591 | 166 | 425 | 195 | 22 | 173 | 8 |
| 35 a 34 | 647 | 472 | 139 | 333 | 166 | 20 | 146 | 9 |
| 40 a 39 | 639 | 466 | 135 | 331 | 168 | 19 | 149 | 5 |
| 45 a 44 | 587 | 397 | 138 | 259 | 186 | 24 | 162 | 4 |
| 50 a 49 | 466 | 289 | 92 | 197 | 173 | 30 | 143 | 4 |
| 55 a 54 | 403 | 241 | 78 | 163 | 156 | 26 | 130 | 6 |
| 60 a 59 | 330 | 175 | 53 | 122 | 153 | 32 | 120 | 3 |
| 65 a 64 | 283 | 138 | 49 | 89 | 143 | 37 | 106 | 2 |
| 65 y más | 463 | 204 | 75 | 129 | 250 | 54 | 196 | 9 |
| Ignorados | 20 | 7 | 2 | 5 | 4 | — | 4 | 9 |
| TOTALES | 9.141 | 5.963 | 1.762 | 4.201 | 3.049 | 446 | 2.603 | 129 |

POBLACION ALFABETA, Y ANALFABETA, POR GRUPOS DE EDAD Y SEXO, SEGUN AREAS DE EMPADRONAMIENTO

| EDAD AÑOS | Total General | POBLACION ALFABETA | | | POBLACION ANALFABETA | | | Ignorada |
|----------------------------|------------------|--------------------|------------|--------------|----------------------|------------|--------------|------------|
| | | Total | Urbano | Rural | Total | Urbano | Rural | |
| Hombres | | | | | | | | |
| 6 | 123 | 8 | 2 | 6 | 106 | 18 | 88 | 9 |
| 7 a 9 | 439 | 154 | 38 | 116 | 278 | 46 | 232 | 7 |
| 10 a 14 | 630 | 495 | 128 | 367 | 131 | 10 | 121 | 4 |
| 15 a 19 | 636 | 501 | 134 | 367 | 126 | 7 | 119 | 9 |
| 20 a 24 | 563 | 428 | 110 | 318 | 130 | 7 | 123 | 5 |
| 25 a 29 | 418 | 308 | 64 | 244 | 105 | 9 | 96 | 5 |
| 30 a 34 | 387 | 278 | 77 | 201 | 104 | 9 | 95 | 5 |
| 35 a 39 | 362 | 270 | 62 | 208 | 90 | 8 | 82 | 2 |
| 40 a 44 | 346 | 232 | 78 | 154 | 112 | 10 | 102 | 2 |
| 45 a 49 | 271 | 161 | 48 | 113 | 108 | 16 | 92 | 2 |
| 50 a 54 | 246 | 153 | 42 | 111 | 91 | 11 | 80 | 2 |
| 55 a 59 | 203 | 111 | 31 | 80 | 90 | 14 | 76 | 2 |
| 60 a 64 | 155 | 78 | 25 | 53 | 76 | 8 | 68 | 1 |
| 65 y más | 268 | 120 | 38 | 82 | 141 | 28 | 113 | 7 |
| Ignorados | 10 | 3 | 1 | 2 | 4 | — | 4 | 3 |
| TOTALES | 5.057 | 3.300 | 878 | 2.422 | 1.692 | 201 | 1.491 | 65 |
| Mujeres | | | | | | | | |
| 6 | 144 | 7 | 3 | 4 | 125 | 21 | 104 | 12 |
| 7 a 9 | 451 | 179 | 57 | 122 | 265 | 42 | 223 | 7 |
| 10 a 14 | 633 | 490 | 128 | 362 | 135 | 7 | 128 | 8 |
| 15 a 19 | 452 | 383 | 115 | 268 | 66 | 7 | 59 | 3 |
| 20 a 24 | 438 | 338 | 120 | 218 | 94 | 17 | 77 | 6 |
| 25 a 29 | 376 | 283 | 102 | 181 | 90 | 13 | 77 | 3 |
| 30 a 34 | 260 | 194 | 62 | 132 | 62 | 11 | 51 | 4 |
| 35 a 39 | 277 | 196 | 73 | 123 | 78 | 11 | 67 | 3 |
| 40 a 44 | 241 | 165 | 60 | 105 | 74 | 14 | 60 | 2 |
| 45 a 49 | 195 | 128 | 44 | 84 | 65 | 14 | 51 | 2 |
| 50 a 54 | 157 | 88 | 36 | 52 | 65 | 15 | 50 | 4 |
| 55 a 59 | 127 | 64 | 22 | 42 | 62 | 18 | 44 | 1 |
| 60 a 64 | 128 | 60 | 24 | 36 | 67 | 29 | 38 | 1 |
| 65 y más | 195 | 84 | 37 | 47 | 109 | 26 | 83 | 2 |
| Ignorados | 10 | 4 | 1 | 3 | — | — | — | 6 |
| TOTALES | 4.084 | 2.663 | 884 | 1.779 | 1.357 | 245 | 1.112 | 64 |
| Comuna de Algarrobo | | | | | | | | |
| Totales | | | | | | | | |
| 6 | 111 | 5 | 1 | 4 | 105 | 23 | 82 | 1 |
| 7 a 9 | 341 | 124 | 47 | 77 | 216 | 35 | 181 | 1 |
| 10 a 14 | 429 | 300 | 94 | 206 | 114 | 5 | 109 | 15 |
| 15 a 19 | 399 | 318 | 103 | 215 | 63 | 5 | 58 | 18 |
| 20 a 24 | 370 | 293 | 113 | 180 | 63 | 9 | 54 | 14 |
| 25 a 29 | 308 | 244 | 83 | 161 | 55 | 12 | 43 | 9 |
| 30 a 34 | 280 | 237 | 83 | 154 | 38 | 12 | 26 | 5 |
| 35 a 39 | 293 | 241 | 81 | 160 | 48 | 7 | 41 | 4 |
| 40 a 44 | 268 | 213 | 76 | 137 | 46 | 10 | 36 | 9 |
| 45 a 49 | 209 | 162 | 69 | 93 | 41 | 5 | 36 | 6 |
| 50 a 54 | 166 | 125 | 55 | 70 | 35 | 12 | 23 | 6 |
| 55 a 59 | 123 | 87 | 37 | 50 | 30 | 4 | 26 | 6 |
| 60 a 64 | 94 | 64 | 18 | 46 | 29 | 7 | 22 | 1 |
| 65 y más | 203 | 119 | 38 | 81 | 78 | 13 | 65 | 6 |
| Ignorados | 7 | 5 | 4 | 1 | — | — | — | 2 |
| TOTALES | 3.601 | 2.537 | 902 | 1.635 | 961 | 159 | 802 | 103 |
| Hombres | | | | | | | | |
| 6 | 57 | 2 | 1 | 1 | 54 | 11 | 43 | 1 |
| 7 a 9 | 166 | 62 | 26 | 36 | 103 | 16 | 87 | 1 |
| 10 a 14 | 205 | 138 | 46 | 92 | 59 | 1 | 57 | 9 |
| 15 a 19 | 214 | 166 | 59 | 107 | 35 | 1 | 34 | 13 |
| 20 a 24 | 183 | 138 | 58 | 80 | 34 | 3 | 31 | 11 |
| 25 a 29 | 173 | 141 | 53 | 88 | 27 | 5 | 22 | 5 |
| 30 a 34 | 140 | 124 | 42 | 82 | 14 | 5 | 9 | 2 |
| 35 a 39 | 151 | 128 | 42 | 86 | 21 | 3 | 18 | 3 |
| 40 a 44 | 139 | 112 | 42 | 70 | 24 | 4 | 20 | 3 |
| 45 a 49 | 120 | 94 | 35 | 59 | 22 | 2 | 20 | 4 |
| 50 a 54 | 101 | 81 | 34 | 47 | 16 | 3 | 13 | 4 |
| 55 a 59 | 72 | 50 | 21 | 29 | 17 | 2 | 15 | 5 |
| 60 a 64 | 53 | 41 | 12 | 29 | 12 | 3 | 9 | — |
| 65 y más | 108 | 60 | 14 | 46 | 43 | 8 | 35 | 5 |
| Ignorados | 6 | 4 | 3 | 1 | — | — | — | 2 |
| TOTALES | 1.888 | 1.341 | 488 | 853 | 480 | 67 | 413 | 67 |

Comuna de Algarrobo

(Continuación)

Cuadro N.º 4

POBLACION ALFABETA, Y ANALFABETA, POR GRUPOS DE EDAD Y SEXO, SEGUN AREAS DE EMPADRONAMIENTO

| EDAD AÑOS | Total General | POBLACION ALFABETA | | | POBLACION ANALFABETA | | | Ignorada |
|-------------------------|------------------|--------------------|---------------|------------|----------------------|--------------|------------|-----------|
| | | Total | Urbano | Rural | Total | Urbano | Rural | |
| Mujeres | | | | | | | | |
| 6 | 54 | 3 | — | 3 | 51 | 12 | 39 | — |
| 7 a 9 | 175 | 62 | 21 | 41 | 113 | 19 | 94 | — |
| 10 a 14 | 224 | 162 | 48 | 114 | 56 | 4 | 52 | 6 |
| 15 a 19 | 185 | 152 | 44 | 108 | 28 | 4 | 24 | 5 |
| 20 a 24 | 187 | 155 | 55 | 100 | 29 | 6 | 23 | 3 |
| 25 a 29 | 135 | 103 | 30 | 73 | 28 | 7 | 21 | 4 |
| 30 a 34 | 140 | 113 | 41 | 72 | 24 | 7 | 17 | 3 |
| 35 a 39 | 142 | 113 | 39 | 74 | 27 | 4 | 23 | 2 |
| 40 a 44 | 129 | 101 | 34 | 67 | 22 | 6 | 16 | 6 |
| 45 a 49 | 89 | 68 | 34 | 34 | 19 | 3 | 16 | 2 |
| 50 a 54 | 65 | 44 | 21 | 23 | 19 | 9 | 10 | 2 |
| 55 a 59 | 51 | 37 | 16 | 21 | 13 | 2 | 11 | 1 |
| 60 a 64 | 41 | 23 | 6 | 17 | 17 | 4 | 13 | 1 |
| 65 y más | 95 | 59 | 24 | 35 | 35 | 5 | 30 | 1 |
| Ignorados | 1 | 1 | 1 | — | — | — | — | — |
| TOTALES | 1.713 | 1.196 | 414 | 782 | 481 | 92 | 389 | 36 |
| Comuna de Villa Alemana | | | | | | | | |
| Totales | | | | | | | | |
| 6 | 339 | 84 | 82 | 2 | 249 | 230 | 19 | 6 |
| 7 a 9 | 987 | 687 | 659 | 28 | 296 | 254 | 42 | 4 |
| 10 a 14 | 1.395 | 1.322 | 1.240 | 82 | 70 | 57 | 13 | 3 |
| 15 a 19 | 1.208 | 1.154 | 1.099 | 55 | 48 | 31 | 17 | 6 |
| 20 a 24 | 1.332 | 1.275 | 1.215 | 60 | 57 | 48 | 9 | — |
| 25 a 29 | 1.157 | 1.099 | 1.036 | 63 | 54 | 40 | 14 | 4 |
| 30 a 34 | 1.016 | 964 | 904 | 60 | 48 | 39 | 9 | 4 |
| 35 a 39 | 922 | 855 | 814 | 41 | 63 | 48 | 15 | 4 |
| 40 a 44 | 878 | 814 | 780 | 34 | 63 | 50 | 13 | 1 |
| 45 a 49 | 685 | 622 | 595 | 27 | 58 | 45 | 13 | 5 |
| 50 a 54 | 681 | 595 | 561 | 34 | 84 | 62 | 22 | 2 |
| 55 a 59 | 481 | 423 | 402 | 21 | 57 | 44 | 13 | 1 |
| 60 a 64 | 409 | 336 | 311 | 25 | 69 | 50 | 19 | 4 |
| 65 y más | 659 | 511 | 484 | 27 | 145 | 115 | 30 | 3 |
| Ignorados | 19 | 5 | 4 | 1 | — | — | — | 14 |
| TOTALES | 12.168 | 10.746 | 10.186 | 560 | 1.361 | 1.113 | 248 | 61 |
| Hombres | | | | | | | | |
| 6 | 161 | 39 | 38 | 1 | 118 | 108 | 10 | 4 |
| 7 a 9 | 500 | 352 | 337 | 15 | 148 | 129 | 19 | — |
| 10 a 14 | 762 | 722 | 667 | 55 | 39 | 33 | 6 | 1 |
| 15 a 19 | 549 | 518 | 483 | 35 | 26 | 15 | 11 | 5 |
| 20 a 24 | 565 | 540 | 506 | 34 | 25 | 19 | 6 | — |
| 25 a 29 | 494 | 470 | 441 | 29 | 22 | 16 | 6 | 2 |
| 30 a 34 | 460 | 437 | 402 | 35 | 21 | 15 | 6 | 2 |
| 35 a 39 | 426 | 399 | 382 | 17 | 24 | 15 | 9 | 3 |
| 40 a 44 | 448 | 422 | 402 | 20 | 26 | 19 | 7 | — |
| 45 a 49 | 314 | 295 | 276 | 19 | 19 | 10 | 9 | — |
| 50 a 54 | 310 | 279 | 258 | 21 | 31 | 18 | 13 | — |
| 55 a 59 | 251 | 220 | 206 | 14 | 30 | 22 | 8 | 1 |
| 60 a 64 | 200 | 172 | 153 | 19 | 27 | 16 | 11 | 1 |
| 65 y más | 295 | 232 | 218 | 14 | 62 | 41 | 21 | 1 |
| Ignorados | 11 | 2 | 1 | 1 | — | — | — | 9 |
| TOTALES | 5.746 | 5.099 | 4.770 | 329 | 618 | 476 | 142 | 29 |
| Mujeres | | | | | | | | |
| 6 | 178 | 45 | 44 | 1 | 131 | 122 | 9 | 2 |
| 7 a 9 | 487 | 335 | 322 | 13 | 148 | 125 | 23 | 4 |
| 10 a 14 | 633 | 600 | 573 | 27 | 31 | 24 | 7 | 2 |
| 15 a 19 | 659 | 636 | 616 | 20 | 22 | 16 | 6 | 1 |
| 20 a 24 | 767 | 735 | 709 | 26 | 32 | 29 | 3 | — |
| 25 a 29 | 663 | 629 | 595 | 34 | 32 | 24 | 8 | 2 |
| 30 a 34 | 556 | 527 | 502 | 25 | 27 | 24 | 3 | 2 |
| 35 a 39 | 496 | 456 | 432 | 24 | 39 | 33 | 6 | 1 |
| 40 a 44 | 430 | 392 | 378 | 14 | 37 | 31 | 6 | 1 |
| 45 a 49 | 371 | 327 | 319 | 8 | 39 | 35 | 4 | 5 |
| 50 a 54 | 371 | 316 | 303 | 13 | 53 | 44 | 9 | 2 |
| 55 a 59 | 230 | 203 | 196 | 7 | 27 | 22 | 5 | — |
| 60 a 64 | 209 | 164 | 158 | 6 | 42 | 34 | 8 | 3 |
| 65 y más | 364 | 279 | 266 | 13 | 83 | 74 | 9 | 2 |
| Ignorados | 8 | 3 | 3 | — | — | — | — | 5 |
| TOTALES | 6.422 | 5.647 | 5.416 | 231 | 743 | 637 | 106 | 32 |

Provincia de Valparaíso

Resumen por comunas

Cuadro N.º 5

ASISTENCIA ESCOLAR DE LA POBLACION, SEGUN CLASE DE INSTRUCCION,
POR EDAD Y SEXO

| DIVISION ADMINISTRATIVA | Total General | PRIMARIOS | | Secundario | Univer-sitario | Especial | No asisten y sin datos |
|-------------------------|---------------|-----------|-------|------------|----------------|----------|------------------------|
| | | Urbano | Rural | | | | |
| Totales | | | | | | | |
| PROVINCIA | 427.894 | 59.297 | 9.795 | 14.064 | 1.716 | 7.452 | 335.570 |
| Departamento Quillota | 89.310 | 9.913 | 5.103 | 1.582 | 104 | 856 | 71.752 |
| Comunas: | | | | | | | |
| Quillota | 29.174 | 3.451 | 1.182 | 1.007 | 75 | 292 | 23.167 |
| Puchuncaví | 4.360 | 97 | 633 | 3 | — | 7 | 3.620 |
| Quintero | 6.940 | 573 | 248 | 63 | 3 | 49 | 6.004 |
| Nogales | 12.661 | 1.597 | 771 | 64 | 1 | 68 | 10.160 |
| Hijuelas | 4.651 | 232 | 557 | 26 | 2 | 26 | 3.808 |
| Llay Llay | 9.373 | 1.068 | 545 | 64 | 5 | 34 | 7.657 |
| Calera | 15.497 | 2.116 | 709 | 229 | 12 | 286 | 12.145 |
| La Cruz | 6.654 | 779 | 458 | 126 | 6 | 94 | 5.191 |
| Departamento Valparaíso | 338.584 | 49.384 | 4.692 | 12.482 | 1.612 | 6.596 | 263.818 |
| Comunas: | | | | | | | |
| Valparaíso | 193.742 | 30.239 | 808 | 7.660 | 937 | 4.361 | 149.737 |
| Vina del Mar | 79.417 | 11.853 | 134 | 3.016 | 467 | 1.563 | 62.384 |
| Limache | 18.550 | 1.738 | 1.427 | 479 | 16 | 170 | 14.720 |
| Quilpué | 21.965 | 3.080 | 905 | 696 | 109 | 324 | 16.851 |
| Casablanca | 9.141 | 418 | 1.080 | 29 | 3 | 23 | 7.588 |
| Algarrobo | 3.601 | 131 | 217 | 57 | 19 | 9 | 3.168 |
| Villa Alemana | 12.168 | 1.925 | 121 | 545 | 61 | 146 | 9.370 |
| Hombres | | | | | | | |
| PROVINCIA | 203.619 | 29.349 | 5.155 | 6.902 | 1.067 | 3.305 | 157.841 |
| Departamento Quillota | 46.209 | 4.966 | 2.646 | 801 | 51 | 289 | 37.456 |
| Comunas: | | | | | | | |
| Quillota | 14.324 | 1.678 | 606 | 504 | 30 | 89 | 11.417 |
| Puchuncaví | 2.308 | 43 | 330 | 2 | — | 3 | 1.930 |
| Quintero | 4.502 | 288 | 104 | 41 | 2 | 20 | 4.047 |
| Nogales | 6.575 | 821 | 392 | 30 | 1 | 19 | 5.312 |
| Hijuelas | 2.426 | 124 | 292 | 8 | 2 | 10 | 1.990 |
| Llay Llay | 4.887 | 551 | 279 | 37 | 3 | 13 | 4.004 |
| Calera | 7.763 | 1.067 | 381 | 117 | 9 | 104 | 6.085 |
| La Cruz | 3.424 | 394 | 262 | 62 | 4 | 31 | 2.671 |
| Departamento Valparaíso | 157.410 | 24.383 | 2.509 | 6.101 | 1.016 | 3.016 | 120.385 |
| Comunas: | | | | | | | |
| Valparaíso | 89.887 | 14.883 | 418 | 3.700 | 578 | 2.014 | 68.294 |
| Vina del Mar | 35.324 | 5.864 | 71 | 1.470 | 296 | 739 | 26.884 |
| Limache | 9.082 | 816 | 754 | 251 | 13 | 42 | 7.206 |
| Quilpué | 10.426 | 1.495 | 526 | 362 | 79 | 150 | 7.814 |
| Casablanca | 5.057 | 220 | 566 | 17 | 2 | 5 | 4.247 |
| Algarrobo | 1.888 | 71 | 105 | 31 | 16 | 6 | 1.659 |
| Villa Alemana | 5.746 | 1.034 | 69 | 270 | 32 | 60 | 4.281 |
| Mujeres | | | | | | | |
| PROVINCIA | 224.275 | 29.948 | 4.640 | 7.162 | 649 | 4.147 | 177.729 |
| Departamento Quillota | 43.101 | 4.947 | 2.457 | 781 | 53 | 567 | 34.296 |
| Comunas: | | | | | | | |
| Quillota | 14.850 | 1.773 | 576 | 503 | 45 | 203 | 11.750 |
| Puchuncaví | 2.052 | 54 | 303 | 1 | — | 4 | 1.690 |
| Quintero | 2.438 | 285 | 144 | 22 | 1 | 29 | 1.957 |
| Nogales | 6.086 | 776 | 379 | 34 | — | 49 | 4.848 |
| Hijuelas | 2.225 | 108 | 265 | 18 | — | 16 | 1.818 |
| Llay Llay | 4.486 | 517 | 266 | 27 | 2 | 21 | 3.653 |
| Calera | 7.734 | 1.049 | 328 | 112 | 3 | 182 | 6.060 |
| La Cruz | 3.230 | 385 | 196 | 64 | 2 | 63 | 2.520 |
| Departamento Valparaíso | 181.174 | 25.001 | 2.183 | 6.381 | 596 | 3.580 | 143.433 |
| Comunas: | | | | | | | |
| Valparaíso | 103.855 | 15.356 | 390 | 3.960 | 359 | 2.347 | 81.443 |
| Vina del Mar | 44.093 | 5.989 | 63 | 1.546 | 171 | 824 | 35.500 |
| Limache | 9.468 | 922 | 673 | 228 | 3 | 128 | 7.514 |
| Quilpué | 11.539 | 1.585 | 379 | 334 | 30 | 174 | 9.037 |
| Casablanca | 4.084 | 198 | 514 | 12 | 1 | 18 | 3.341 |
| Algarrobo | 1.713 | 60 | 112 | 26 | 3 | 3 | 1.509 |
| Villa Alemana | 6.422 | 891 | 52 | 275 | 29 | 86 | 5.089 |

ASISTENCIA ESCOLAR DE LA POBLACION, SEGUN CLASE DE INSTRUCCION,
POR EDAD Y SEXO

| EDAD AÑOS | Total General | PRIMARIOS | | Secun- dario | Univer- sitario | Especial | No asisten y sin datos |
|---------------------------|------------------|---------------|--------------|-----------------|--------------------|--------------|---------------------------|
| | | Urbano | Rural | | | | |
| Totales | | | | | | | |
| 6 | 11.771 | 3.937 | 358 | — | — | 11 | 7.465 |
| 7 a 9 | 34.413 | 23.207 | 3.610 | — | — | 43 | 7.553 |
| 10 a 14 | 48.908 | 28.582 | 5.390 | 6.185 | — | 970 | 7.781 |
| 15 a 19 | 46.683 | 2.989 | 387 | 7.047 | 638 | 4.051 | 31.571 |
| 20 a 24 | 50.719 | 213 | 22 | 626 | 896 | 1.493 | 47.469 |
| 25 a 29 | 40.382 | 84 | 8 | 73 | 109 | 379 | 39.729 |
| 30 y más | 193.400 | 271 | 19 | 128 | 73 | 503 | 192.436 |
| Ignorados | 1.618 | 14 | 1 | 5 | — | 2 | 1.596 |
| TOTALES | 427.894 | 59.297 | 9.795 | 14.064 | 1.716 | 7.452 | 335.570 |
| Hombres | | | | | | | |
| 6 | 5.886 | 1.851 | 188 | — | — | 8 | 3.839 |
| 7 a 9 | 17.025 | 11.495 | 1.793 | — | — | 23 | 3.714 |
| 10 a 14 | 24.081 | 14.194 | 2.902 | 3.090 | — | 428 | 3.467 |
| 15 a 19 | 22.341 | 1.561 | 244 | 3.440 | 384 | 1.765 | 14.947 |
| 20 a 24 | 23.597 | 90 | 12 | 272 | 566 | 652 | 22.005 |
| 25 a 29 | 18.742 | 26 | 4 | 34 | 74 | 169 | 18.435 |
| 30 y más | 90.970 | 125 | 11 | 63 | 43 | 259 | 90.439 |
| Ignorados | 977 | 7 | 1 | 3 | — | 1 | 965 |
| TOTALES | 203.619 | 29.349 | 5.155 | 6.902 | 1.067 | 3.305 | 157.841 |
| Mujeres | | | | | | | |
| 6 | 5.885 | 2.086 | 170 | — | — | 3 | 3.626 |
| 7 a 9 | 17.388 | 11.712 | 1.817 | — | — | 20 | 3.839 |
| 10 a 14 | 24.827 | 14.388 | 2.483 | 3.095 | — | 542 | 4.314 |
| 15 a 19 | 24.342 | 1.428 | 143 | 3.607 | 254 | 2.286 | 16.624 |
| 20 a 24 | 27.122 | 123 | 10 | 354 | 330 | 841 | 25.464 |
| 25 a 29 | 21.640 | 58 | 4 | 39 | 35 | 210 | 21.294 |
| 30 y más | 102.430 | 146 | 8 | 65 | 30 | 244 | 101.937 |
| Ignorados | 641 | 7 | — | 2 | — | 1 | 631 |
| TOTALES | 224.275 | 29.948 | 4.640 | 7.162 | 649 | 4.147 | 177.729 |
| Comuna de Quillota | | | | | | | |
| Totales | | | | | | | |
| 6 | 793 | 204 | 35 | — | — | — | 554 |
| 7 a 9 | 2.407 | 1.330 | 392 | — | — | 2 | 683 |
| 10 a 14 | 3.524 | 1.695 | 678 | 454 | — | 47 | 650 |
| 15 a 19 | 3.441 | 187 | 62 | 521 | 31 | 163 | 2.477 |
| 20 a 24 | 3.903 | 14 | 9 | 27 | 38 | 59 | 3.756 |
| 25 a 29 | 2.626 | 7 | 2 | 1 | 6 | 12 | 2.598 |
| 30 y más | 12.393 | 11 | 4 | 2 | — | 8 | 12.368 |
| Ignorados | 87 | 3 | — | 2 | — | 1 | 81 |
| TOTALES | 23.174 | 3.451 | 1.182 | 1.007 | 75 | 292 | 23.167 |
| Hombres | | | | | | | |
| 6 | 473 | 100 | 19 | — | — | — | 284 |
| 7 a 9 | 1.171 | 648 | 187 | — | — | 2 | 374 |
| 10 a 14 | 1.758 | 846 | 353 | 231 | — | 20 | 308 |
| 15 a 19 | 1.673 | 73 | 38 | 258 | 13 | 55 | 1.246 |
| 20 a 24 | 2.093 | 2 | 4 | 12 | 14 | 7 | 2.054 |
| 25 a 29 | 1.218 | 2 | 2 | 1 | 3 | 1 | 1.209 |
| 30 y más | 5.946 | 7 | 3 | 1 | — | 3 | 5.932 |
| Ignorados | 52 | — | — | 1 | — | 1 | 50 |
| TOTALES | 14.324 | 1.678 | 606 | 504 | 30 | 89 | 11.417 |
| Mujeres | | | | | | | |
| 6 | 390 | 104 | 16 | — | — | — | 270 |
| 7 a 9 | 1.236 | 682 | 205 | — | — | — | 349 |
| 10 a 14 | 1.766 | 849 | 325 | 223 | — | 27 | 342 |
| 15 a 19 | 1.758 | 114 | 24 | 263 | 18 | 108 | 1.231 |
| 20 a 24 | 1.810 | 12 | 5 | 15 | 24 | 52 | 1.702 |
| 25 a 29 | 1.408 | 5 | — | — | 3 | 11 | 1.389 |
| 30 y más | 6.447 | 4 | 1 | 1 | — | 5 | 6.436 |
| Ignorados | 35 | 3 | — | 1 | — | — | 31 |
| TOTALES | 14.850 | 1.773 | 576 | 503 | 45 | 203 | 11.750 |

ASISTENCIA ESCOLAR DE LA POBLACION, SEGUN CLASE DE INSTRUCCION,
POR EDAD Y SEXO

| EDAD AÑOS | Total General | PRIMARIOS | | Secun- dario | Univer- sitario | Especial | No asisten / sin datos |
|--------------------|------------------|------------|------------|-----------------|--------------------|-----------|---------------------------|
| | | Urbano | Rural | | | | |
| Totales | | | | | | | |
| 6 | 120 | 5 | 15 | — | — | — | 100 |
| 7 a 9 | 391 | 41 | 214 | — | — | — | 136 |
| 10 a 14 | 603 | 48 | 365 | 1 | — | 1 | 188 |
| 15 a 19 | 534 | 3 | 34 | 1 | — | 2 | 494 |
| 20 a 24 | 449 | — | — | — | — | 3 | 446 |
| 25 a 29 | 307 | — | — | — | — | 1 | 306 |
| 30 y más | 1.923 | — | 5 | 1 | — | — | 1.917 |
| Ignorados | 33 | — | — | — | — | — | 33 |
| TOTALES | 4.360 | 97 | 633 | 3 | — | 7 | 3.620 |
| Hombres | | | | | | | |
| 6 | 70 | 1 | 10 | — | — | — | 59 |
| 7 a 9 | 191 | 19 | 98 | — | — | — | 74 |
| 10 a 14 | 319 | 23 | 195 | 1 | — | 1 | 99 |
| 15 a 19 | 294 | — | 22 | 1 | — | 2 | 269 |
| 20 a 24 | 243 | — | — | — | — | — | 243 |
| 25 a 29 | 156 | — | — | — | — | — | 156 |
| 30 y más | 1.013 | — | 5 | — | — | — | 1.018 |
| Ignorados | 22 | — | — | — | — | — | 22 |
| TOTALES | 2.308 | 43 | 330 | 2 | — | 3 | 1.930 |
| Mujeres | | | | | | | |
| 6 | 50 | 4 | 5 | — | — | — | 41 |
| 7 a 9 | 200 | 22 | 116 | — | — | — | 62 |
| 10 a 14 | 284 | 25 | 170 | — | — | — | 89 |
| 15 a 19 | 240 | 3 | 12 | — | — | — | 225 |
| 20 a 24 | 206 | — | — | — | — | 3 | 203 |
| 25 a 29 | 151 | — | — | — | — | 1 | 150 |
| 30 y más | 910 | — | — | 1 | — | — | 909 |
| Ignorados | 11 | — | — | — | — | — | 11 |
| TOTALES | 2.052 | 54 | 303 | 1 | — | 4 | 1.690 |
| Comuna de Quintero | | | | | | | |
| Totales | | | | | | | |
| 6 | 179 | 30 | 6 | — | — | — | 143 |
| 7 a 9 | 529 | 249 | 90 | — | — | — | 190 |
| 10 a 14 | 680 | 269 | 141 | 33 | — | 9 | 228 |
| 15 a 19 | 829 | 23 | 11 | 27 | 1 | 17 | 750 |
| 20 a 24 | 1.218 | 1 | — | 3 | 1 | 8 | 1.205 |
| 25 a 29 | 944 | — | — | — | — | 11 | 933 |
| 30 y más | 2.557 | 1 | — | — | 1 | 4 | 2.551 |
| Ignorados | 4 | — | — | — | — | — | 4 |
| TOTALES | 6.940 | 573 | 248 | 63 | 3 | 49 | 6.004 |
| Hombres | | | | | | | |
| 6 | 85 | 15 | — | — | — | — | 70 |
| 7 a 9 | 253 | 124 | 25 | — | — | — | 104 |
| 10 a 14 | 346 | 131 | 72 | 20 | — | 1 | 122 |
| 15 a 19 | 594 | 17 | 7 | 21 | 1 | 4 | 534 |
| 20 a 24 | 898 | — | — | — | — | 4 | 894 |
| 25 a 29 | 692 | — | — | — | — | 9 | 693 |
| 30 y más | 1.642 | 1 | — | — | 1 | 2 | 1.638 |
| Ignorados | 2 | — | — | — | — | — | 2 |
| TOTALES | 4.502 | 288 | 104 | 41 | 2 | 20 | 4.047 |
| Mujeres | | | | | | | |
| 6 | 94 | 15 | 6 | — | — | — | 73 |
| 7 a 9 | 276 | 125 | 65 | — | — | — | 86 |
| 10 a 14 | 334 | 138 | 69 | 13 | — | 8 | 106 |
| 15 a 19 | 245 | 6 | 4 | 6 | — | 13 | 216 |
| 20 a 24 | 370 | 1 | — | 3 | 1 | 4 | 311 |
| 25 a 29 | 252 | — | — | — | — | 2 | 250 |
| 30 y más | 915 | — | — | — | — | 2 | 913 |
| Ignorados | 2 | — | — | — | — | — | 2 |
| TOTALES | 2.438 | 285 | 144 | 22 | 1 | 29 | 1.957 |

ASISTENCIA ESCOLAR DE LA POBLACION, SEGUN CLASE DE INSTRUCCION,
POR EDAD Y SEXO

| EDAD AÑOS | Total General | PRIMARIOS | | Secun- dario | Univer- sitario | Especial | No asisten y sin datos |
|--------------------|------------------|--------------|------------|-----------------|--------------------|-----------|---------------------------|
| | | Urbano | Rural | | | | |
| Totales | | | | | | | |
| 6 | 409 | 59 | 26 | — | — | — | 324 |
| 7 a 9 | 1.337 | 619 | 277 | — | — | — | 441 |
| 10 a 14 | 1.803 | 845 | 436 | 30 | — | 12 | 480 |
| 15 a 19 | 1.446 | 67 | 29 | 33 | — | 43 | 1.274 |
| 20 a 24 | 1.376 | 2 | 2 | 1 | 1 | 10 | 1.360 |
| 25 a 29 | 1.151 | 3 | — | — | — | 3 | 1.145 |
| 30 y más | 5.128 | 2 | 1 | — | — | — | 5.125 |
| Ignorados | 11 | — | — | — | — | — | 11 |
| TOTALES | 12.661 | 1.597 | 771 | 64 | 1 | 68 | 10.160 |
| Hombres | | | | | | | |
| 6 | 209 | 34 | 9 | — | — | — | 166 |
| 7 a 9 | 648 | 306 | 139 | — | — | — | 203 |
| 10 a 14 | 906 | 446 | 223 | 8 | — | 4 | 225 |
| 15 a 19 | 746 | 31 | 20 | 21 | — | 15 | 659 |
| 20 a 24 | 676 | 1 | — | 1 | 1 | — | 673 |
| 25 a 29 | 620 | 1 | — | — | — | — | 619 |
| 30 y más | 2.763 | 2 | 1 | — | — | — | 2.760 |
| Ignorados | 7 | — | — | — | — | — | 7 |
| TOTALES | 6.575 | 821 | 392 | 30 | 1 | 19 | 5.312 |
| Mujeres | | | | | | | |
| 6 | 200 | 25 | 17 | — | — | — | 158 |
| 7 a 9 | 689 | 313 | 138 | — | — | — | 238 |
| 10 a 14 | 897 | 399 | 213 | 22 | — | 8 | 255 |
| 15 a 19 | 700 | 36 | 9 | 12 | — | 28 | 615 |
| 20 a 24 | 700 | 1 | 2 | — | — | 10 | 687 |
| 25 a 29 | 531 | 2 | — | — | — | 3 | 526 |
| 30 y más | 2.365 | — | — | — | — | — | 2.365 |
| Ignorados | 4 | — | — | — | — | — | 4 |
| TOTALES | 6.086 | 776 | 379 | 34 | — | 49 | 4.848 |
| Comuna de Hijuelas | | | | | | | |
| Totales | | | | | | | |
| 6 | 173 | 11 | 30 | — | — | — | 132 |
| 7 a 9 | 471 | 96 | 233 | — | — | — | 142 |
| 10 a 14 | 597 | 121 | 283 | 11 | — | 6 | 176 |
| 15 a 19 | 507 | 4 | 10 | 15 | 1 | 15 | 462 |
| 20 a 24 | 467 | — | — | — | — | 1 | 466 |
| 25 a 29 | 410 | — | — | — | — | — | 410 |
| 30 y más | 2.012 | — | 1 | — | 1 | 4 | 2.006 |
| Ignorados | 14 | — | — | — | — | — | 14 |
| TOTALES | 4.651 | 232 | 557 | 26 | 2 | 26 | 3.808 |
| Hombres | | | | | | | |
| 6 | 82 | 3 | 17 | — | — | — | 62 |
| 7 a 9 | 222 | 50 | 111 | — | — | — | 61 |
| 10 a 14 | 323 | 70 | 154 | 4 | — | 4 | 91 |
| 15 a 19 | 292 | 1 | 9 | 4 | 1 | 4 | 273 |
| 20 a 24 | 219 | — | — | — | — | — | 219 |
| 25 a 29 | 206 | — | — | — | — | — | 206 |
| 30 y más | 1.073 | — | 1 | — | 1 | 2 | 1.069 |
| Ignorados | 9 | — | — | — | — | — | 9 |
| TOTALES | 2.426 | 124 | 292 | 8 | 2 | 10 | 1.990 |
| Mujeres | | | | | | | |
| 6 | 91 | 8 | 13 | — | — | — | 70 |
| 7 a 9 | 249 | 46 | 122 | — | — | — | 81 |
| 10 a 14 | 274 | 51 | 129 | 7 | — | 2 | 85 |
| 15 a 19 | 215 | 3 | 1 | 11 | — | 11 | 189 |
| 20 a 24 | 248 | — | — | — | — | 1 | 247 |
| 25 a 29 | 204 | — | — | — | — | — | 204 |
| 30 y más | 939 | — | — | — | — | 2 | 937 |
| Ignorados | 5 | — | — | — | — | — | 5 |
| TOTALES | 2.225 | 108 | 265 | 18 | — | 16 | 1.818 |

ASISTENCIA ESCOLAR DE LA POBLACION SEGUN CLASE DE INSTRUCCION,
POR EDAD Y SEXO

| EDAD AÑOS | Total General | PRIMARIOS | | Secun- dario | Univer- sitario | Especial | No asisten y sin datos |
|------------------|------------------|--------------|------------|-----------------|--------------------|------------|---------------------------|
| | | Urbano | Rural | | | | |
| Totales | | | | | | | |
| 6 | 346 | 78 | 21 | — | — | — | 247 |
| 7 a 9 | 954 | 426 | 196 | — | — | — | 332 |
| 10 a 14 | 1.232 | 525 | 299 | 29 | — | 1 | 378 |
| 15 a 19 | 1.089 | 88 | 21 | 33 | 1 | 22 | 974 |
| 20 a 24 | 1.040 | — | 3 | 2 | 3 | 3 | 1.029 |
| 25 a 29 | 860 | — | 2 | — | — | 1 | 857 |
| 30 y más | 3.830 | 1 | 3 | — | 1 | 7 | 3.818 |
| Ignorados | 22 | — | — | — | — | — | 22 |
| TOTALES | 9.373 | 1.068 | 545 | 64 | 5 | 34 | 7.657 |
| Hombres | | | | | | | |
| 6 | 161 | 32 | 11 | — | — | — | 118 |
| 7 a 9 | 463 | 214 | 90 | — | — | — | 159 |
| 10 a 14 | 645 | 280 | 161 | 14 | — | — | 190 |
| 15 a 19 | 591 | 25 | 13 | 23 | 1 | 7 | 522 |
| 20 a 24 | 522 | — | 2 | — | 2 | 1 | 517 |
| 25 a 29 | 455 | — | 1 | — | — | 1 | 453 |
| 30 y más | 2.032 | — | 1 | — | — | 4 | 2.027 |
| Ignorados | 18 | — | — | — | — | — | 18 |
| TOTALES | 4.887 | 551 | 279 | 37 | 3 | 13 | 4.004 |
| Mujeres | | | | | | | |
| 6 | 185 | 46 | 10 | — | — | — | 129 |
| 7 a 9 | 491 | 212 | 106 | — | — | — | 173 |
| 10 a 14 | 587 | 245 | 138 | 15 | — | 1 | 188 |
| 15 a 19 | 498 | 13 | 8 | 10 | — | 15 | 452 |
| 20 a 24 | 518 | — | 1 | 2 | 1 | 2 | 512 |
| 25 a 29 | 405 | — | 1 | — | — | — | 404 |
| 30 y más | 1.798 | 1 | 2 | — | 1 | 3 | 1.791 |
| Ignorados | 4 | — | — | — | — | — | 4 |
| TOTALES | 4.486 | 517 | 266 | 27 | 2 | 21 | 3.653 |
| Comuna de Calera | | | | | | | |
| Totales | | | | | | | |
| 6 | 511 | 119 | 30 | — | — | — | 362 |
| 7 a 9 | 1.477 | 778 | 265 | — | — | 2 | 432 |
| 10 a 14 | 2.165 | 1.106 | 386 | 91 | — | 72 | 510 |
| 15 a 19 | 1.741 | 91 | 25 | 125 | 7 | 173 | 1.320 |
| 20 a 24 | 1.737 | 6 | 3 | 9 | 4 | 28 | 1.687 |
| 25 a 29 | 1.323 | 4 | — | 3 | 1 | 5 | 1.310 |
| 30 y más | 6.452 | 9 | — | 1 | — | 6 | 6.436 |
| Ignorados | 91 | 3 | — | — | — | — | 88 |
| TOTALES | 15.497 | 2.116 | 709 | 229 | 12 | 286 | 12.145 |
| Hombres | | | | | | | |
| 6 | 279 | 51 | 18 | — | — | — | 210 |
| 7 a 9 | 724 | 375 | 129 | — | — | — | 220 |
| 10 a 14 | 1.096 | 574 | 215 | 50 | — | 26 | 231 |
| 15 a 19 | 852 | 59 | 17 | 60 | 5 | 69 | 642 |
| 20 a 24 | 785 | 1 | 2 | 5 | 3 | 6 | 768 |
| 25 a 29 | 666 | 1 | — | 1 | 1 | 2 | 661 |
| 30 y más | 3.298 | 5 | — | 1 | — | 1 | 3.291 |
| Ignorados | 63 | 1 | — | — | — | — | 62 |
| TOTALES | 7.763 | 1.067 | 381 | 117 | 9 | 104 | 6.085 |
| Mujeres | | | | | | | |
| 6 | 232 | 68 | 12 | — | — | — | 152 |
| 7 a 9 | 753 | 403 | 136 | — | — | 2 | 212 |
| 10 a 14 | 1.069 | 532 | 171 | 41 | — | 46 | 279 |
| 15 a 19 | 889 | 32 | 8 | 65 | 2 | 104 | 678 |
| 20 a 24 | 952 | 5 | 1 | 4 | 1 | 22 | 919 |
| 25 a 29 | 657 | 3 | — | 2 | — | 3 | 649 |
| 30 y más | 3.154 | 4 | — | — | — | 5 | 3.145 |
| Ignorados | 28 | 2 | — | — | — | — | 26 |
| TOTALES | 7.734 | 1.049 | 328 | 112 | 3 | 182 | 6.060 |

Comuna de La Cruz

Cuadro No. 5

ASISTENCIA ESCOLAR DE LA POBLACION, SEGUN CLASE DE INSTRUCCION,
POR EDAD Y SEXO

| EDAD AÑOS | Total General | PRIMARIOS | | Secun- dario | Univer- sitario | Especial | No asisten y sin datos |
|----------------------|------------------|---------------|------------|-----------------|--------------------|--------------|---------------------------|
| | | Urbano | Rural | | | | |
| Totales | | | | | | | |
| 6 | 217 | 51 | 27 | — | — | — | 139 |
| 7 a 9 | 581 | 299 | 177 | — | — | — | 105 |
| 10 a 14 | 861 | 393 | 236 | 66 | — | 18 | 148 |
| 15 a 19 | 723 | 29 | 15 | 56 | 3 | 55 | 565 |
| 20 a 24 | 724 | 1 | 1 | 3 | 1 | 16 | 702 |
| 25 a 29 | 592 | 2 | — | 1 | 1 | 3 | 585 |
| 30 y más | 2.934 | 4 | 2 | — | 1 | 2 | 2.925 |
| Ignorados | 22 | — | — | — | — | — | 22 |
| TOTALES | 6.654 | 779 | 458 | 126 | 6 | 94 | 5.191 |
| Hombres | | | | | | | |
| 6 | 115 | 27 | 16 | — | — | — | 72 |
| 7 a 9 | 293 | 151 | 87 | — | — | — | 55 |
| 10 a 14 | 455 | 196 | 147 | 33 | — | 9 | 70 |
| 15 a 19 | 390 | 16 | 11 | 29 | 1 | 21 | 312 |
| 20 a 24 | 376 | 1 | 1 | — | 1 | — | 373 |
| 25 a 29 | 305 | 1 | — | — | 1 | — | 303 |
| 30 y más | 1.470 | 2 | — | — | 1 | 1 | 1.456 |
| Ignorados | 20 | — | — | — | — | — | 20 |
| TOTALES | 3.424 | 394 | 262 | 62 | 4 | 31 | 2.671 |
| Mujeres | | | | | | | |
| 6 | 102 | 24 | 11 | — | — | — | 67 |
| 7 a 9 | 288 | 143 | 90 | — | — | — | 50 |
| 10 a 14 | 406 | 197 | 89 | 33 | — | 9 | 78 |
| 15 a 19 | 333 | 13 | 4 | 27 | 2 | 34 | 253 |
| 20 a 24 | 348 | — | — | 3 | — | 16 | 329 |
| 25 a 29 | 287 | 1 | — | 1 | — | 3 | 282 |
| 30 y más | 1.464 | 2 | 2 | — | — | 1 | 1.459 |
| Ignorados | 2 | — | — | — | — | — | 2 |
| TOTALES | 3.230 | 385 | 196 | 64 | 2 | 63 | 2.520 |
| Comuna de Valparaíso | | | | | | | |
| Totales | | | | | | | |
| 6 | 5.051 | 2.102 | 29 | — | — | 8 | 2.912 |
| 7 a 9 | 14.509 | 11.557 | 319 | — | — | 15 | 2.618 |
| 10 a 14 | 21.041 | 14.534 | 416 | 3.129 | — | 531 | 2.331 |
| 15 a 19 | 20.658 | 1.689 | 40 | 4.009 | 357 | 2.388 | 12.175 |
| 20 a 24 | 23.329 | 115 | 2 | 415 | 486 | 925 | 21.336 |
| 25 a 29 | 18.693 | 41 | 1 | 43 | 54 | 229 | 18.325 |
| 30 y más | 89.538 | 144 | — | 62 | 40 | 264 | 89.028 |
| Ignorados | 923 | 7 | 1 | 2 | — | 1 | 912 |
| TOTALES | 193.742 | 30.239 | 808 | 7.660 | 937 | 4.361 | 149.737 |
| Hombres | | | | | | | |
| 6 | 2.497 | 976 | 15 | — | — | 7 | 1.499 |
| 7 a 9 | 7.223 | 5.749 | 173 | — | — | 7 | 1.294 |
| 10 a 14 | 10.168 | 7.161 | 209 | 1.562 | — | 247 | 989 |
| 15 a 19 | 9.549 | 864 | 19 | 1.919 | 220 | 1.107 | 5.420 |
| 20 a 24 | 10.506 | 49 | 1 | 168 | 298 | 413 | 9.577 |
| 25 a 29 | 8.521 | 14 | — | 17 | 39 | 105 | 8.346 |
| 30 y más | 40.858 | 64 | — | 33 | 21 | 128 | 40.612 |
| Ignorados | 565 | 6 | 1 | 1 | — | — | 557 |
| TOTALES | 89.887 | 14.883 | 418 | 3.700 | 578 | 2.014 | 68.294 |
| Mujeres | | | | | | | |
| 6 | 2.554 | 1.126 | 14 | — | — | 1 | 1.413 |
| 7 a 9 | 7.286 | 5.808 | 146 | — | — | 8 | 1.324 |
| 10 a 14 | 10.873 | 7.423 | 207 | 1.567 | — | 284 | 1.392 |
| 15 a 19 | 11.109 | 825 | 21 | 2.090 | 137 | 1.281 | 6.755 |
| 20 a 24 | 12.823 | 66 | 1 | 247 | 188 | 512 | 11.809 |
| 25 a 29 | 10.172 | 27 | 1 | 26 | 15 | 124 | 9.979 |
| 30 y más | 48.680 | 80 | — | 29 | 19 | 136 | 48.416 |
| Ignorados | 358 | 1 | — | 1 | — | 1 | 355 |
| TOTALES | 103.855 | 15.356 | 390 | 3.960 | 359 | 2.347 | 81.443 |

ASISTENCIA ESCOLAR DE LA POBLACION, SEGUN CLASE DE INSTRUCCION,
POR EDAD Y SEXO

| EDAD AÑOS | Total General | PRIMARIOS | | Secun- dario | Univer- sitario | Especial | No a lister / sin datos |
|--------------------------|------------------|---------------|--------------|-----------------|--------------------|--------------|----------------------------|
| | | Urbano | Rural | | | | |
| Totales | | | | | | | |
| 6 | 1.978 | 839 | 2 | — | — | 2 | 1.135 |
| 7 a 9 | 5.878 | 4.851 | 56 | — | — | 10 | 961 |
| 10 a 14 | 8.181 | 5.510 | 69 | 1.447 | — | 172 | 983 |
| 15 a 19 | 8.657 | 531 | 6 | 1.402 | 159 | 769 | 5.790 |
| 20 a 24 | 9.711 | 42 | — | 115 | 252 | 341 | 8.961 |
| 25 a 29 | 7.786 | 18 | — | 14 | 36 | 88 | 7.630 |
| 30 y más | 36.896 | 61 | 1 | 38 | 20 | 181 | 36.595 |
| Ignorados | 330 | 1 | — | — | — | — | 329 |
| TOTALES | 79.417 | 11.853 | 134 | 3.016 | 467 | 1.563 | 62.334 |
| Hombres | | | | | | | |
| 6 | 1.001 | 396 | 2 | — | — | 1 | 602 |
| 7 a 9 | 2.889 | 2.395 | 30 | — | — | 5 | 459 |
| 10 a 14 | 3.968 | 2.741 | 35 | 698 | — | 72 | 422 |
| 15 a 19 | 3.887 | 278 | 4 | 688 | 92 | 340 | 2.435 |
| 20 a 24 | 4.087 | 21 | — | 58 | 168 | 182 | 3.658 |
| 25 a 29 | 3.244 | 4 | — | 9 | 23 | 38 | 3.170 |
| 30 y más | 16.084 | 29 | — | 17 | 13 | 101 | 15.924 |
| Ignorados | 164 | — | — | — | — | — | 164 |
| TOTALES | 35.324 | 5.864 | 71 | 1.470 | 296 | 739 | 26.884 |
| Mujeres | | | | | | | |
| 6 | 977 | 443 | — | — | — | 1 | 533 |
| 7 a 9 | 2.989 | 2.456 | 26 | — | — | 5 | 502 |
| 10 a 14 | 4.213 | 2.769 | 34 | 749 | — | 109 | 561 |
| 15 a 19 | 4.770 | 253 | 2 | 714 | 67 | 429 | 3.305 |
| 20 a 24 | 5.624 | 21 | — | 57 | 84 | 159 | 5.303 |
| 25 a 29 | 4.542 | 14 | — | 5 | 13 | 50 | 4.460 |
| 30 y más | 20.812 | 32 | 1 | 21 | 7 | 80 | 20.671 |
| Ignorados | 166 | 1 | — | — | — | — | 165 |
| TOTALES | 44.093 | 5.989 | 63 | 1.546 | 171 | 824 | 35.500 |
| Comuna de Limache | | | | | | | |
| Totales | | | | | | | |
| 6 | 553 | 92 | 52 | — | — | — | 409 |
| 7 a 9 | 1.567 | 691 | 504 | — | — | 2 | 370 |
| 10 a 14 | 2.398 | 886 | 821 | 248 | — | 25 | 418 |
| 15 a 19 | 1.980 | 66 | 47 | 216 | 6 | 111 | 1.534 |
| 20 a 24 | 1.797 | — | — | 11 | 9 | 23 | 1.754 |
| 25 a 29 | 1.558 | — | 2 | 3 | 1 | 5 | 1.547 |
| 30 y más | 8.687 | 3 | 1 | 1 | — | 4 | 8.678 |
| Ignorados | 10 | — | — | — | — | — | 10 |
| TOTALES | 18.550 | 1.738 | 1.427 | 479 | 16 | 170 | 14.720 |
| Hombres | | | | | | | |
| 6 | 275 | 45 | 29 | — | — | — | 201 |
| 7 a 9 | 772 | 341 | 249 | — | — | 1 | 181 |
| 10 a 14 | 1.153 | 398 | 443 | 127 | — | 8 | 172 |
| 15 a 19 | 988 | 31 | 27 | 112 | 4 | 24 | 790 |
| 20 a 24 | 858 | — | — | 8 | 9 | 4 | 837 |
| 25 a 29 | 756 | — | 1 | 3 | — | 2 | 750 |
| 30 y más | 4.270 | 1 | — | 1 | — | 3 | 4.265 |
| Ignorados | 10 | — | — | — | — | — | 10 |
| TOTALES | 9.032 | 816 | 754 | 251 | 13 | 42 | 7.206 |
| Mujeres | | | | | | | |
| 6 | 278 | 47 | 23 | — | — | — | 208 |
| 7 a 9 | 795 | 350 | 255 | — | — | 1 | 189 |
| 10 a 14 | 1.245 | 488 | 373 | 121 | — | 17 | 246 |
| 15 a 19 | 932 | 35 | 20 | 104 | 2 | 87 | 744 |
| 20 a 24 | 939 | — | — | 3 | — | 19 | 917 |
| 25 a 29 | 802 | — | 1 | — | 1 | 3 | 797 |
| 30 y más | 4.417 | 2 | 1 | — | — | 1 | 4.413 |
| TOTALES | 9.468 | 922 | 673 | 228 | 3 | 128 | 7.514 |

Comuna de Quilpue

Cuadro N.º 5

ASISTENCIA ESCOLAR DE LA POBLACION SEGUN CLASE DE INSTRUCCION,
POR EDAD Y SEXO

| EDAD ANOS | Total General | PRIMARIOS | | Secun- dario | Univer- sitario | Especial | No asisten y sin datos |
|----------------------|------------------|--------------|--------------|-----------------|--------------------|------------|---------------------------|
| | | Urbano | Rural | | | | |
| Totales | | | | | | | |
| | 724 | 222 | 47 | — | — | 1 | 454 |
| 7 a 6 | 2.094 | 1.295 | 406 | — | — | 7 | 386 |
| 10 a 9 | 2.736 | 1.416 | 438 | 354 | — | 52 | 476 |
| 15 a 14 | 2.383 | 117 | 14 | 316 | 40 | 193 | 1.703 |
| 20 a 19 | 2.265 | 15 | — | 20 | 59 | 44 | 2.127 |
| 25 a 24 | 1.873 | 3 | — | 2 | 5 | 11 | 1.852 |
| 30 y más | 9.865 | 12 | — | 4 | 5 | 16 | 9.828 |
| Ignorados | 25 | — | — | — | — | — | 25 |
| TOTALES | 21.965 | 3.080 | 905 | 696 | 109 | 324 | 16.851 |
| Hombres | | | | | | | |
| | 368 | 111 | 24 | — | — | — | 233 |
| 7 a 6 | 1.071 | 639 | 234 | — | — | 5 | 193 |
| 10 a 9 | 1.347 | 666 | 258 | 187 | — | 25 | 211 |
| 15 a 14 | 1.086 | 86 | 10 | 159 | 27 | 78 | 746 |
| 20 a 19 | 1.023 | 6 | — | 12 | 45 | 24 | 936 |
| 25 a 24 | 818 | 2 | — | 2 | 3 | 7 | 804 |
| 30 y más | 4.695 | 5 | — | 2 | 4 | 11 | 4.673 |
| Ignorados | 18 | — | — | — | — | — | 18 |
| TOTALES | 10.426 | 1.495 | 526 | 362 | 79 | 150 | 7.814 |
| Mujeres | | | | | | | |
| | 356 | 111 | 23 | — | — | 1 | 221 |
| 7 a 6 | 1.023 | 656 | 172 | — | — | 2 | 193 |
| 10 a 9 | 1.389 | 750 | 180 | 167 | — | 27 | 265 |
| 15 a 14 | 1.297 | 51 | 4 | 157 | 13 | 115 | 957 |
| 20 a 19 | 1.242 | 9 | — | 8 | 14 | 20 | 1.191 |
| 25 a 24 | 1.055 | 1 | — | — | 2 | 4 | 1.048 |
| 30 y más | 5.170 | 7 | — | 2 | 1 | 5 | 5.155 |
| Ignorados | 7 | — | — | — | — | — | 7 |
| TOTALES | 11.539 | 1.585 | 379 | 334 | 30 | 174 | 9.037 |
| Comuna de Casablanca | | | | | | | |
| Totales | | | | | | | |
| | 267 | 12 | 25 | — | — | — | 230 |
| 7 a 6 | 890 | 152 | 366 | — | — | — | 372 |
| 10 a 9 | 1.263 | 227 | 631 | 13 | — | 4 | 388 |
| 15 a 14 | 1.088 | 27 | 54 | 16 | 1 | 16 | 974 |
| 20 a 19 | 1.001 | — | 2 | — | 2 | 3 | 994 |
| 25 a 24 | 794 | — | 1 | — | — | — | 793 |
| 30 y más | 3.818 | — | 1 | — | — | — | 3.817 |
| Ignorados | 20 | — | — | — | — | — | 20 |
| TOTALES | 9.141 | 418 | 1.080 | 29 | 3 | 23 | 7.588 |
| Hombres | | | | | | | |
| | 123 | 5 | 14 | — | — | — | 104 |
| 7 a 6 | 439 | 69 | 186 | — | — | — | 184 |
| 10 a 9 | 630 | 123 | 328 | 8 | — | 2 | 169 |
| 15 a 14 | 636 | 23 | 36 | 9 | — | 3 | 565 |
| 20 a 19 | 563 | — | 2 | — | 2 | — | 559 |
| 25 a 24 | 418 | — | — | — | — | — | 418 |
| 30 y más | 2.238 | — | — | — | — | — | 2.238 |
| Ignorados | 10 | — | — | — | — | — | 10 |
| TOTALES | 5.057 | 220 | 566 | 17 | 2 | 5 | 4.247 |
| Mujeres | | | | | | | |
| | 144 | 7 | 11 | — | — | — | 126 |
| 7 a 6 | 451 | 83 | 180 | — | — | — | 188 |
| 10 a 9 | 633 | 104 | 303 | 5 | — | 2 | 219 |
| 15 a 14 | 452 | 4 | 18 | 7 | 1 | 13 | 409 |
| 20 a 19 | 438 | — | — | — | — | 3 | 435 |
| 25 a 24 | 376 | — | 1 | — | — | — | 375 |
| 30 y más | 1.580 | — | 1 | — | — | — | 1.579 |
| Ignorados | 10 | — | — | — | — | — | 10 |
| TOTALES | 4.084 | 198 | 514 | 12 | 1 | 18 | 3.341 |

| ASISTENCIA ESCOLAR DE LA POBLACION, SEGUN CLASE DE INSTRUCCION, POR EDAD Y SEXO | | | | | | | |
|--|------------------|--------------|------------|-----------------|--------------------|------------|---------------------------|
| EDAD AÑOS | Total General | PRIMARIOS | | Secun- dario | Univer- sitario | Especial | No asisten y sin datos |
| | | Urbano | Rural | | | | |
| Totales | | | | | | | |
| 6 | 111 | 3 | 7 | — | — | — | 101 |
| 7 a 9 | 341 | 55 | 76 | — | — | — | 210 |
| 10 a 14 | 429 | 70 | 121 | 24 | — | 1 | 213 |
| 15 a 19 | 399 | 3 | 13 | 31 | 4 | 5 | 343 |
| 20 a 24 | 370 | — | — | 2 | 15 | 2 | 351 |
| 25 a 29 | 308 | — | — | — | — | — | 308 |
| 30 y más | 1.636 | — | — | — | — | 1 | 1.635 |
| Ignorados | 7 | — | — | — | — | — | 7 |
| TOTALES | 3.601 | 131 | 217 | 57 | 19 | 9 | 3.168 |
| Hombres | | | | | | | |
| 6 | 57 | 2 | 3 | — | — | — | 52 |
| 7 a 9 | 166 | 28 | 36 | — | — | — | 102 |
| 10 a 14 | 205 | 39 | 58 | 12 | — | 1 | 95 |
| 15 a 19 | 214 | 2 | 8 | 18 | 4 | 3 | 179 |
| 20 a 24 | 183 | — | — | 1 | 12 | 2 | 168 |
| 25 a 29 | 173 | — | — | — | — | — | 173 |
| 30 y más | 884 | — | — | — | — | — | 884 |
| Ignorados | 6 | — | — | — | — | — | 6 |
| TOTALES | 1.888 | 71 | 105 | 31 | 16 | 6 | 1.659 |
| Mujeres | | | | | | | |
| 6 | 54 | 1 | 4 | — | — | — | 49 |
| 7 a 9 | 175 | 27 | 40 | — | — | — | 108 |
| 10 a 14 | 224 | 31 | 63 | 12 | — | — | 118 |
| 15 a 19 | 185 | 1 | 5 | 13 | — | 2 | 164 |
| 20 a 24 | 187 | — | — | 1 | 3 | — | 183 |
| 25 a 29 | 135 | — | — | — | — | — | 135 |
| 30 y más | 752 | — | — | — | — | 1 | 751 |
| Ignorados | 1 | — | — | — | — | — | 1 |
| TOTALES | 1.713 | 60 | 112 | 26 | 3 | 3 | 1.509 |
| Comuna de Villa Alemana | | | | | | | |
| Totales | | | | | | | |
| 6 | 339 | 110 | 6 | — | — | — | 223 |
| 7 a 9 | 987 | 768 | 39 | — | — | 5 | 175 |
| 10 a 14 | 1.395 | 887 | 70 | 255 | — | 19 | 164 |
| 15 a 19 | 1.208 | 114 | 6 | 246 | 27 | 79 | 736 |
| 20 a 24 | 1.332 | 17 | — | 18 | 25 | 27 | 1.245 |
| 25 a 29 | 1.157 | 6 | — | 6 | 5 | 10 | 1.130 |
| 30 y más | 5.731 | 23 | — | 19 | 4 | 6 | 5.679 |
| Ignorados | 19 | — | — | 1 | — | — | 18 |
| TOTALES | 12.168 | 1.925 | 121 | 545 | 61 | 146 | 9.370 |
| Hombres | | | | | | | |
| 6 | 161 | 53 | 1 | — | — | — | 107 |
| 7 a 9 | 500 | 387 | 19 | — | — | 3 | 91 |
| 10 a 14 | 762 | 500 | 46 | 135 | — | 8 | 73 |
| 15 a 19 | 549 | 75 | 3 | 118 | 15 | 33 | 305 |
| 20 a 24 | 565 | 9 | — | 7 | 11 | 9 | 529 |
| 25 a 29 | 494 | 1 | — | 1 | 4 | 4 | 484 |
| 30 y más | 2.704 | 9 | — | 8 | 2 | 3 | 2.682 |
| Ignorados | 11 | — | — | 1 | — | — | 10 |
| TOTALES | 5.746 | 1.034 | 69 | 270 | 32 | 60 | 4.281 |
| Mujeres | | | | | | | |
| 6 | 178 | 57 | 5 | — | — | — | 116 |
| 7 a 9 | 487 | 381 | 20 | — | — | 2 | 84 |
| 10 a 14 | 633 | 387 | 24 | 120 | — | 11 | 91 |
| 15 a 19 | 659 | 39 | 3 | 128 | 12 | 46 | 431 |
| 20 a 24 | 767 | 8 | — | 11 | 14 | 18 | 716 |
| 25 a 29 | 663 | 5 | — | 5 | 1 | 6 | 646 |
| 30 y más | 3.027 | 14 | — | 11 | 2 | 3 | 2.997 |
| Ignorados | 8 | — | — | — | — | — | 8 |
| TOTALES | 6.422 | 891 | 52 | 275 | 29 | 86 | 5.089 |

Provincia de Valparaíso

Resumen por comunas

Cuadro N.º 6

| CLASE DE INSTRUCCION DE LA POBLACION, POR EDAD Y SEXO | | | | | | | |
|---|---------------|-------------------|------------|---------------|----------|-----------------|-----------|
| DIVISION ADMINISTRATIVA | Total General | NIVEL EDUCACIONAL | | | | | sin datos |
| | | Primario | Secundario | Universitario | Especial | Sin instrucción | |
| Totales | | | | | | | |
| PROVINCIA | 427.894 | 262.153 | 83.357 | 8.935 | 13.469 | 48.737 | 11.243 |
| Departamento Quillota | 89.310 | 55.557 | 10.066 | 866 | 2.670 | 18.360 | 1.791 |
| Comunas: | | | | | | | |
| Quillota | 29.174 | 17.370 | 5.228 | 476 | 528 | 4.995 | 577 |
| Puchuncaví | 4.360 | 2.917 | 111 | 12 | 17 | 1.190 | 113 |
| Quintero | 6.940 | 3.347 | 1.017 | 58 | 1.316 | 1.120 | 82 |
| Nogales | 12.661 | 8.318 | 566 | 67 | 119 | 3.363 | 228 |
| Hijuelas | 4.651 | 3.017 | 244 | 29 | 43 | 1.142 | 176 |
| Llay Llay | 9.373 | 5.858 | 654 | 55 | 111 | 2.467 | 228 |
| Calera | 15.437 | 10.375 | 1.481 | 126 | 422 | 2.788 | 305 |
| La Cruz | 6.654 | 4.355 | 765 | 43 | 114 | 1.295 | 82 |
| Departamento Valparaíso | 338.584 | 206.596 | 73.291 | 8.069 | 10.799 | 30.377 | 9.452 |
| Comunas: | | | | | | | |
| Valparaíso | 193.742 | 120.446 | 43.483 | 4.041 | 6.582 | 13.428 | 5.762 |
| Viña del Mar | 79.417 | 46.955 | 18.648 | 2.867 | 2.481 | 6.122 | 2.344 |
| Limache | 18.550 | 12.066 | 2.465 | 212 | 427 | 3.280 | 100 |
| Quilpué | 21.965 | 12.895 | 4.717 | 453 | 764 | 2.763 | 373 |
| Casablanca | 9.141 | 5.466 | 450 | 53 | 89 | 2.737 | 346 |
| Algarrobo | 3.601 | 2.011 | 367 | 109 | 48 | 915 | 151 |
| Villa Alemana | 12.168 | 6.757 | 3.161 | 334 | 408 | 1.132 | 376 |
| Hombres | | | | | | | |
| PROVINCIA | 203.619 | 122.162 | 39.124 | 5.866 | 8.360 | 22.435 | 5.672 |
| Departamento Quillota | 46.209 | 28.125 | 5.266 | 582 | 2.017 | 9.213 | 1.006 |
| Comunas: | | | | | | | |
| Quillota | 14.324 | 8.487 | 2.510 | 290 | 256 | 2.474 | 307 |
| Puchuncaví | 2.308 | 1.500 | 54 | 6 | 7 | 673 | 68 |
| Quintero | 4.502 | 1.837 | 714 | 38 | 1.283 | 591 | 39 |
| Nogales | 6.575 | 4.346 | 310 | 51 | 70 | 1.669 | 129 |
| Hijuelas | 2.426 | 1.562 | 123 | 25 | 26 | 589 | 101 |
| Llay Llay | 4.887 | 3.009 | 381 | 41 | 57 | 1.263 | 136 |
| Calera | 7.763 | 5.132 | 804 | 95 | 247 | 1.306 | 179 |
| La Cruz | 3.424 | 2.252 | 370 | 36 | 71 | 648 | 47 |
| Departamento Valparaíso | 157.410 | 94.037 | 33.858 | 5.284 | 6.343 | 13.222 | 4.666 |
| Comunas: | | | | | | | |
| Valparaíso | 89.887 | 54.458 | 20.810 | 2.578 | 3.847 | 5.290 | 2.904 |
| Viña del Mar | 35.324 | 20.519 | 7.928 | 1.921 | 1.500 | 2.379 | 1.077 |
| Limache | 9.082 | 5.829 | 1.133 | 150 | 215 | 1.707 | 48 |
| Quilpué | 10.426 | 5.963 | 2.162 | 305 | 452 | 1.365 | 179 |
| Casablanca | 5.057 | 3.037 | 222 | 41 | 51 | 1.519 | 187 |
| Algarrobo | 1.888 | 1.053 | 176 | 76 | 36 | 457 | 90 |
| Villa Alemana | 5.746 | 3.178 | 1.427 | 213 | 242 | 505 | 181 |
| Mujeres | | | | | | | |
| PROVINCIA | 224.275 | 139.991 | 44.233 | 3.069 | 5.109 | 26.302 | 5.571 |
| Departamento Quillota | 43.101 | 27.432 | 4.800 | 284 | 653 | 9.147 | 785 |
| Comunas: | | | | | | | |
| Quillota | 14.850 | 8.883 | 2.718 | 186 | 272 | 2.521 | 270 |
| Puchuncaví | 2.052 | 1.417 | 57 | 6 | 10 | 517 | 45 |
| Quintero | 2.438 | 1.510 | 303 | 20 | 33 | 529 | 43 |
| Nogales | 6.086 | 3.972 | 256 | 16 | 49 | 1.694 | 99 |
| Hijuelas | 2.225 | 1.455 | 121 | 4 | 17 | 553 | 75 |
| Llay Llay | 4.486 | 2.049 | 273 | 14 | 54 | 1.204 | 92 |
| Calera | 7.734 | 5.243 | 677 | 31 | 175 | 1.482 | 126 |
| La Cruz | 3.230 | 2.103 | 395 | 7 | 43 | 647 | 35 |
| Departamento Valparaíso | 181.174 | 112.559 | 39.433 | 2.785 | 4.456 | 17.155 | 4.786 |
| Comunas: | | | | | | | |
| Valparaíso | 103.855 | 65.988 | 22.673 | 1.463 | 2.735 | 8.138 | 2.858 |
| Viña del Mar | 44.093 | 26.436 | 10.720 | 946 | 981 | 3.743 | 1.267 |
| Limache | 9.468 | 6.237 | 1.332 | 62 | 212 | 1.573 | 52 |
| Quilpué | 11.539 | 6.932 | 2.555 | 148 | 312 | 1.398 | 194 |
| Casablanca | 4.084 | 2.429 | 228 | 12 | 38 | 1.218 | 159 |
| Algarrobo | 1.713 | 958 | 191 | 33 | 12 | 458 | 61 |
| Villa Alemana | 6.422 | 3.579 | 1.734 | 121 | 166 | 627 | 195 |

CLASE DE INSTRUCCION DE LA POBLACION, POR EDAD Y SEXO

| EDAD AÑOS | Total General | N I V E L E D U C A C I O N A L | | | | | Sin datos |
|----------------|------------------|-----------------------------------|-----------------|--------------------|---------------|----------------------|---------------|
| | | Primario | Secun- dario | Univer- sitario | Especial | Sin ins- trucción | |
| Totales | | | | | | | |
| 6 | 11.771 | 4.408 | — | — | 3 | 7.011 | 349 |
| 7 a 9 | 34.413 | 27.642 | — | — | 9 | 6.274 | 488 |
| 10 a 14 | 48.908 | 39.761 | 5.891 | — | 474 | 2.402 | 380 |
| 15 a 19 | 46.683 | 27.385 | 12.566 | 723 | 2.825 | 2.502 | 682 |
| 20 a 24 | 50.719 | 30.390 | 12.451 | 1.684 | 2.493 | 2.742 | 959 |
| 25 a 29 | 40.382 | 23.845 | 10.328 | 1.139 | 1.654 | 2.532 | 884 |
| 30 a 34 | 34.716 | 20.722 | 8.546 | 1.031 | 1.153 | 2.410 | 849 |
| 35 a 39 | 33.666 | 19.780 | 8.129 | 1.029 | 1.127 | 2.702 | 899 |
| 40 a 44 | 29.299 | 16.948 | 6.677 | 829 | 1.021 | 2.999 | 825 |
| 45 a 49 | 24.254 | 13.588 | 5.387 | 702 | 812 | 3.039 | 726 |
| 50 a 54 | 21.564 | 11.850 | 4.613 | 647 | 716 | 3.023 | 715 |
| 55 a 59 | 15.406 | 8.381 | 3.005 | 401 | 447 | 2.642 | 530 |
| 60 a 64 | 13.555 | 7.039 | 2.388 | 324 | 338 | 2.912 | 554 |
| 65 y más | 20.940 | 10.212 | 3.319 | 418 | 386 | 5.467 | 1.138 |
| Ignorados | 1.618 | 202 | 57 | 8 | 6 | 80 | 1.265 |
| TOTALES | 427.894 | 262.153 | 83.357 | 8.935 | 13.469 | 48.737 | 11.243 |
| Hombres | | | | | | | |
| 6 | 5.886 | 2.098 | — | — | 3 | 3.605 | 180 |
| 7 a 9 | 17.025 | 13.680 | — | — | 6 | 3.103 | 236 |
| 10 a 14 | 24.081 | 19.448 | 2.948 | — | 261 | 1.243 | 181 |
| 15 a 19 | 22.341 | 12.641 | 5.967 | 423 | 1.596 | 1.381 | 333 |
| 20 a 24 | 23.597 | 13.583 | 5.785 | 1.020 | 1.410 | 1.380 | 419 |
| 25 a 29 | 18.742 | 10.836 | 4.638 | 694 | 997 | 1.161 | 416 |
| 30 a 34 | 16.525 | 9.694 | 3.942 | 653 | 753 | 1.072 | 411 |
| 35 a 39 | 15.399 | 8.865 | 3.553 | 659 | 735 | 1.149 | 438 |
| 40 a 44 | 14.565 | 8.215 | 3.269 | 584 | 730 | 1.337 | 430 |
| 45 a 49 | 11.531 | 6.261 | 2.569 | 491 | 565 | 1.269 | 376 |
| 50 a 54 | 10.363 | 5.483 | 2.248 | 475 | 503 | 1.279 | 375 |
| 55 a 59 | 7.346 | 3.842 | 1.510 | 287 | 309 | 1.121 | 277 |
| 60 a 64 | 6.129 | 3.117 | 1.154 | 255 | 222 | 1.106 | 275 |
| 65 y más | 9.112 | 4.299 | 1.512 | 320 | 266 | 2.180 | 535 |
| Ignorados | 977 | 100 | 29 | 5 | 4 | 49 | 790 |
| TOTALES | 203.619 | 122.162 | 39.124 | 5.866 | 8.360 | 22.435 | 5.672 |
| Mujeres | | | | | | | |
| 6 | 5.885 | 2.310 | — | — | — | 3.406 | 169 |
| 7 a 9 | 17.388 | 13.962 | — | — | 3 | 3.171 | 252 |
| 10 a 14 | 24.827 | 20.313 | 2.943 | — | 213 | 1.159 | 199 |
| 15 a 19 | 24.342 | 14.744 | 6.599 | 300 | 1.229 | 1.121 | 349 |
| 20 a 24 | 27.122 | 16.807 | 6.666 | 664 | 1.083 | 1.362 | 540 |
| 25 a 29 | 21.640 | 13.009 | 5.690 | 445 | 657 | 1.371 | 468 |
| 30 a 34 | 18.191 | 11.028 | 4.604 | 378 | 405 | 1.333 | 438 |
| 35 a 39 | 18.267 | 10.915 | 4.576 | 370 | 392 | 1.553 | 461 |
| 40 a 44 | 14.734 | 8.733 | 3.408 | 245 | 291 | 1.662 | 395 |
| 45 a 49 | 12.723 | 7.327 | 2.818 | 211 | 247 | 1.770 | 350 |
| 50 a 54 | 11.201 | 6.367 | 2.365 | 172 | 213 | 1.744 | 340 |
| 55 a 59 | 8.060 | 4.539 | 1.495 | 114 | 138 | 1.521 | 253 |
| 60 a 64 | 7.426 | 3.922 | 1.234 | 69 | 116 | 1.806 | 279 |
| 65 y más | 11.828 | 5.913 | 1.807 | 98 | 120 | 3.287 | 603 |
| Ignorados | 641 | 102 | 28 | 3 | 2 | 31 | 475 |
| TOTALES | 224.275 | 139.991 | 44.233 | 3.069 | 5.109 | 26.302 | 5.571 |

* En estas cifras está incluida la población escolar que a la fecha del Censo cursaba su primer año.

| CLASE DE INSTRUCCION DE LA POBLACION, POR EDAD Y SEXO | | | | | | | | |
|---|------------------|-----------------------------------|-----------------|--------------------|------------|----------------------|------------|--|
| EDAD AÑOS | Total General | N I V E L E D U C A C I O N A L | | | | | Sin datos | |
| | | * Primario | Secun- dario | Univer- sitario | Especial | Sin ins- trucción | | |
| Totales | | | | | | | | |
| 6 | 793 | 242 | — | — | — | 523 | 28 | |
| 7 a 9 | 2.407 | 1.777 | — | — | — | 589 | 41 | |
| 10 a 14 | 3.524 | 2.754 | 440 | — | 15 | 283 | 32 | |
| 15 a 19 | 3.441 | 2.059 | 876 | 41 | 86 | 331 | 48 | |
| 20 a 24 | 3.903 | 2.349 | 875 | 81 | 80 | 472 | 46 | |
| 25 a 29 | 2.626 | 1.588 | 595 | 60 | 71 | 264 | 48 | |
| 30 a 34 | 2.115 | 1.256 | 502 | 40 | 45 | 236 | 36 | |
| 35 a 39 | 2.065 | 1.187 | 472 | 52 | 36 | 283 | 35 | |
| 40 a 44 | 1.781 | 987 | 372 | 48 | 39 | 309 | 26 | |
| 45 a 49 | 1.538 | 787 | 320 | 43 | 41 | 317 | 30 | |
| 50 a 54 | 1.439 | 743 | 268 | 51 | 39 | 298 | 40 | |
| 55 a 59 | 1.013 | 501 | 165 | 25 | 28 | 268 | 26 | |
| 60 a 64 | 936 | 446 | 146 | 14 | 20 | 281 | 29 | |
| 65 y más | 1.506 | 685 | 189 | 20 | 27 | 530 | 55 | |
| Ignorados | 87 | 9 | 8 | 1 | 1 | 11 | 57 | |
| TOTALES | 29.174 | 17.370 | 5.228 | 476 | 528 | 4.995 | 577 | |
| Hombres | | | | | | | | |
| 6 | 403 | 122 | — | — | — | 266 | 15 | |
| 7 a 9 | 1.171 | 867 | — | — | — | 282 | 22 | |
| 10 a 14 | 1.758 | 1.364 | 220 | — | 9 | 151 | 14 | |
| 15 a 19 | 1.683 | 983 | 412 | 17 | 37 | 201 | 33 | |
| 20 a 24 | 2.093 | 1.281 | 439 | 39 | 23 | 288 | 23 | |
| 25 a 29 | 1.218 | 733 | 260 | 35 | 36 | 128 | 26 | |
| 30 a 34 | 1.016 | 603 | 238 | 28 | 18 | 109 | 20 | |
| 35 a 39 | 937 | 549 | 207 | 34 | 13 | 120 | 14 | |
| 40 a 44 | 891 | 486 | 190 | 28 | 21 | 149 | 17 | |
| 45 a 49 | 751 | 372 | 159 | 31 | 23 | 153 | 13 | |
| 50 a 54 | 704 | 357 | 127 | 36 | 24 | 138 | 22 | |
| 55 a 59 | 503 | 237 | 87 | 17 | 21 | 129 | 12 | |
| 60 a 64 | 433 | 203 | 74 | 11 | 15 | 118 | 12 | |
| 65 y más | 711 | 328 | 94 | 14 | 15 | 237 | 23 | |
| Ignorados | 52 | 2 | 3 | — | 1 | 5 | 41 | |
| TOTALES | 14.324 | 8.487 | 2.510 | 290 | 256 | 2.474 | 307 | |
| Mujeres | | | | | | | | |
| 6 | 390 | 120 | — | — | — | 257 | 13 | |
| 7 a 9 | 1.236 | 910 | — | — | — | 307 | 19 | |
| 10 a 14 | 1.766 | 1.390 | 220 | — | 6 | 132 | 18 | |
| 15 a 19 | 1.758 | 1.076 | 464 | 24 | 49 | 130 | 15 | |
| 20 a 24 | 1.810 | 1.068 | 436 | 42 | 57 | 184 | 23 | |
| 25 a 29 | 1.408 | 855 | 335 | 25 | 35 | 136 | 22 | |
| 30 a 34 | 1.099 | 653 | 264 | 12 | 27 | 127 | 16 | |
| 35 a 39 | 1.128 | 638 | 265 | 18 | 23 | 163 | 21 | |
| 40 a 44 | 890 | 501 | 182 | 20 | 18 | 160 | 9 | |
| 45 a 49 | 787 | 415 | 161 | 12 | 18 | 164 | 17 | |
| 50 a 54 | 735 | 386 | 141 | 15 | 15 | 160 | 18 | |
| 55 a 59 | 510 | 264 | 78 | 8 | 7 | 139 | 14 | |
| 60 a 64 | 503 | 243 | 72 | 3 | 5 | 163 | 17 | |
| 65 y más | 795 | 357 | 95 | 6 | 12 | 293 | 32 | |
| Ignorados | 35 | 7 | 5 | 1 | — | 6 | 16 | |
| TOTALES | 14.850 | 8.883 | 2.718 | 186 | 272 | 2.521 | 270 | |

* En estas cifras está incluida la población escolar que a la fecha del Censo cursaba su primer año.

| CLASE DE INSTRUCCION DE LA POBLACION, POR EDAD Y SEXO | | | | | | | | |
|---|------------------|-----------------------------------|-----------------|--------------------|-----------|----------------------|------------|--|
| EDAD AÑOS | Total General | N I V E L E D U C A C I O N A L | | | | | Sin datos | |
| | | * Primario | Secun- dario | Univer- sitario | Especial | Sin ins- trucción | | |
| Totales | | | | | | | | |
| 6 | 120 | 21 | — | — | — | 99 | — | |
| 7 a 9 | 391 | 266 | — | — | — | 123 | 2 | |
| 10 a 14 | 603 | 510 | 1 | — | — | 85 | 7 | |
| 15 a 19 | 534 | 413 | 9 | — | 2 | 101 | 9 | |
| 20 a 24 | 449 | 369 | 11 | 1 | 4 | 55 | 9 | |
| 25 a 29 | 307 | 229 | 18 | 3 | — | 51 | 6 | |
| 30 a 34 | 300 | 203 | 6 | 1 | 2 | 77 | 11 | |
| 35 a 39 | 290 | 191 | 17 | 1 | 1 | 76 | 4 | |
| 40 a 44 | 278 | 169 | 9 | — | 2 | 94 | 4 | |
| 45 a 49 | 243 | 137 | 11 | 1 | 1 | 86 | 7 | |
| 50 a 54 | 211 | 127 | 8 | 2 | 2 | 61 | 11 | |
| 55 a 59 | 172 | 97 | 9 | 1 | — | 60 | 5 | |
| 60 a 64 | 167 | 74 | 4 | 1 | 1 | 84 | 3 | |
| 65 y más | 262 | 108 | 8 | 1 | 2 | 135 | 8 | |
| Ignorados | 33 | 3 | — | — | — | 3 | 27 | |
| TOTALES | 4.360 | 2.917 | 111 | 12 | 17 | 1.190 | 113 | |
| Hombres | | | | | | | | |
| 6 | 70 | 11 | — | — | — | 59 | — | |
| 7 a 9 | 191 | 126 | — | — | — | 64 | 1 | |
| 10 a 14 | 319 | 260 | 1 | — | — | 51 | 7 | |
| 15 a 19 | 294 | 208 | 3 | — | 1 | 76 | 6 | |
| 20 a 24 | 243 | 199 | 5 | 1 | 1 | 34 | 3 | |
| 25 a 29 | 156 | 115 | 6 | 1 | — | 28 | 6 | |
| 30 a 34 | 162 | 111 | 3 | — | 1 | 40 | 7 | |
| 35 a 39 | 157 | 101 | 8 | — | 1 | 45 | 2 | |
| 40 a 44 | 137 | 87 | 6 | — | 1 | 41 | 2 | |
| 45 a 49 | 131 | 70 | 6 | 1 | — | 52 | 2 | |
| 50 a 54 | 112 | 62 | 4 | 1 | 1 | 35 | 9 | |
| 55 a 59 | 88 | 44 | 6 | — | — | 35 | 3 | |
| 60 a 64 | 91 | 46 | 1 | 1 | — | 41 | 2 | |
| 65 y más | 135 | 58 | 5 | 1 | 1 | 70 | — | |
| Ignorados | 22 | 2 | — | — | — | 2 | 18 | |
| TOTALES | 2.308 | 1.500 | 54 | 6 | 7 | 673 | 68 | |
| Mujeres | | | | | | | | |
| 6 | 50 | 10 | — | — | — | 40 | — | |
| 7 a 9 | 200 | 140 | — | — | — | 59 | 1 | |
| 10 a 14 | 284 | 250 | — | — | — | 34 | — | |
| 15 a 19 | 240 | 205 | 6 | — | 1 | 25 | 3 | |
| 20 a 24 | 206 | 170 | 6 | — | 3 | 21 | 6 | |
| 25 a 29 | 151 | 114 | 12 | 2 | — | 23 | — | |
| 30 a 34 | 138 | 92 | 3 | 1 | 1 | 37 | 4 | |
| 35 a 39 | 133 | 90 | 9 | 1 | — | 31 | 2 | |
| 40 a 44 | 141 | 82 | 3 | — | 1 | 53 | 2 | |
| 45 a 49 | 112 | 67 | 5 | — | 1 | 34 | 5 | |
| 50 a 54 | 99 | 65 | 4 | 1 | 1 | 26 | 2 | |
| 55 a 59 | 84 | 53 | 3 | 1 | — | 25 | 2 | |
| 60 a 64 | 76 | 28 | 3 | — | 1 | 43 | 1 | |
| 65 y más | 127 | 50 | 3 | — | 1 | 65 | 8 | |
| Ignorados | 11 | 1 | — | — | — | 1 | 9 | |
| TOTALES | 2.052 | 1.417 | 57 | 6 | 10 | 517 | 45 | |

* En estas cifras está incluida la población escolar que a la fecha del Censo cursaba su primer año.

Comuna de Quintero

Cuadro N.º 6

| CLASE DE INSTRUCCION DE LA POBLACION, POR EDAD Y SEXO | | | | | | | |
|---|------------------|-----------------------------------|-----------------|--------------------|----------|----------------------|-----------|
| EDAD AÑOS | Total General | N I V E L E D U C A C I O N A L | | | | | Sin datos |
| | | Primario | Secun- dario | Univer- sitario | Especial | Sin ins- trucción | |

Totales

| | | | | | | | |
|----------------|--------------|--------------|--------------|-----------|--------------|--------------|-----------|
| 6 | 179 | 37 | — | — | — | 134 | 8 |
| 7 a 9 | 529 | 354 | — | — | — | 171 | 4 |
| 10 a 14 | 680 | 545 | 37 | — | 3 | 93 | 2 |
| 15 a 19 | 829 | 423 | 152 | 3 | 164 | 82 | 5 |
| 20 a 24 | 1.218 | 436 | 262 | 9 | 428 | 72 | 11 |
| 25 a 29 | 944 | 382 | 169 | 12 | 318 | 58 | 5 |
| 30 a 34 | 662 | 284 | 109 | 8 | 189 | 60 | 12 |
| 35 a 39 | 529 | 233 | 97 | 4 | 126 | 63 | 6 |
| 40 a 44 | 430 | 211 | 72 | 7 | 62 | 73 | 5 |
| 45 a 49 | 297 | 172 | 37 | 5 | 12 | 64 | 7 |
| 50 a 54 | 217 | 103 | 34 | 3 | 10 | 63 | 4 |
| 55 a 59 | 125 | 58 | 19 | 2 | — | 45 | 1 |
| 60 a 64 | 104 | 42 | 7 | 5 | 2 | 44 | 4 |
| 65 y más | 193 | 65 | 21 | — | 2 | 98 | 7 |
| Ignorados | 4 | 2 | 1 | — | — | — | 1 |
| TOTALES | 6.940 | 3.347 | 1.017 | 58 | 1.316 | 1.120 | 82 |

Hombres

| | | | | | | | |
|----------------|--------------|--------------|------------|-----------|--------------|------------|-----------|
| 6 | 85 | 15 | — | — | — | 67 | 3 |
| 7 a 9 | 253 | 156 | — | — | — | 96 | 1 |
| 10 a 14 | 346 | 268 | 20 | — | 1 | 57 | — |
| 15 a 19 | 584 | 253 | 119 | 1 | 159 | 50 | 2 |
| 20 a 24 | 898 | 237 | 197 | 5 | 419 | 38 | 2 |
| 25 a 29 | 692 | 225 | 118 | 9 | 311 | 27 | 2 |
| 30 a 34 | 469 | 163 | 82 | 6 | 186 | 24 | 8 |
| 35 a 39 | 350 | 136 | 59 | 2 | 123 | 27 | 3 |
| 40 a 44 | 303 | 132 | 51 | 4 | 61 | 52 | 3 |
| 45 a 49 | 174 | 102 | 25 | 3 | 11 | 27 | 6 |
| 50 a 54 | 124 | 61 | 19 | 2 | 8 | 31 | 3 |
| 55 a 59 | 61 | 29 | 11 | 1 | — | 19 | 1 |
| 60 a 64 | 61 | 27 | 4 | 5 | 2 | 22 | 1 |
| 65 y más | 100 | 33 | 8 | — | 2 | 54 | 3 |
| Ignorados | 2 | — | 1 | — | — | — | 1 |
| TOTALES | 4.502 | 1.837 | 714 | 38 | 1.283 | 591 | 39 |

Mujeres

| | | | | | | | |
|----------------|--------------|--------------|------------|-----------|-----------|------------|-----------|
| 6 | 94 | 22 | — | — | — | 67 | 5 |
| 7 a 9 | 276 | 198 | — | — | — | 75 | 3 |
| 10 a 14 | 334 | 277 | 17 | — | 2 | 36 | 2 |
| 15 a 19 | 245 | 170 | 33 | 2 | 5 | 32 | 3 |
| 20 a 24 | 320 | 199 | 65 | 4 | 9 | 34 | 9 |
| 25 a 29 | 252 | 157 | 51 | 3 | 7 | 31 | 3 |
| 30 a 34 | 193 | 121 | 27 | 2 | 3 | 36 | 4 |
| 35 a 39 | 179 | 97 | 38 | 2 | 3 | 36 | 3 |
| 40 a 44 | 127 | 79 | 21 | 3 | 1 | 21 | 2 |
| 45 a 49 | 123 | 70 | 12 | 2 | 1 | 37 | 1 |
| 50 a 54 | 93 | 42 | 15 | 1 | 2 | 32 | 1 |
| 55 a 59 | 64 | 29 | 8 | 1 | — | 26 | — |
| 60 a 64 | 43 | 15 | 3 | — | — | 22 | 3 |
| 65 y más | 93 | 32 | 13 | — | — | 44 | 4 |
| Ignorados | 2 | 2 | — | — | — | — | — |
| TOTALES | 2.438 | 1.510 | 303 | 20 | 33 | 529 | 43 |

* En estas cifras está incluida la población escolar que a la fecha del Censo cursaba su primer año.

| CLASE DE INSTRUCCION DE LA POBLACION, POR EDAD Y SEXO | | | | | | | | |
|---|------------------|-------------------|-----------------|--------------------|------------|----------------------|----------------------|-----------|
| EDAD AÑOS | Total General | NIVEL EDUCACIONAL | | | | | Sin ins- trucción | Sin datos |
| | | * Primario | Secun- dario | Univer- sitario | Especial | Sin ins- trucción | | |
| Totales | | | | | | | | |
| 6 | 409 | 85 | — | — | — | 319 | 5 | |
| 7 a 9 | 1.337 | 932 | — | — | — | 399 | 16 | |
| 10 a 14 | 1.803 | 1.538 | 34 | — | — | 208 | 18 | |
| 15 a 19 | 1.446 | 1.077 | 83 | — | 24 | 250 | 12 | |
| 20 a 24 | 1.376 | 1.002 | 104 | 14 | 26 | 210 | 20 | |
| 25 a 29 | 1.151 | 786 | 75 | 12 | 19 | 236 | 23 | |
| 30 a 34 | 1.002 | 673 | 68 | 8 | 12 | 219 | 22 | |
| 35 a 39 | 959 | 649 | 59 | 8 | 7 | 219 | 17 | |
| 40 a 44 | 740 | 429 | 37 | 4 | 8 | 241 | 21 | |
| 45 a 49 | 630 | 339 | 32 | 7 | 6 | 231 | 15 | |
| 50 a 54 | 500 | 252 | 34 | 6 | 6 | 188 | 14 | |
| 55 a 59 | 399 | 197 | 23 | 2 | 3 | 166 | 8 | |
| 60 a 64 | 354 | 157 | 8 | 2 | 2 | 174 | 11 | |
| 65 y más | 544 | 198 | 9 | 4 | 1 | 309 | 23 | |
| Ignorados | 11 | 4 | — | — | — | 4 | 3 | |
| TOTALES | 12.661 | 8.318 | 566 | 67 | 119 | 3.363 | 228 | |
| Hombres | | | | | | | | |
| 6 | 209 | 42 | — | — | — | 164 | 3 | |
| 7 a 9 | 648 | 469 | — | — | — | 171 | 8 | |
| 10 a 14 | 906 | 781 | 12 | — | 2 | 100 | 11 | |
| 15 a 19 | 746 | 536 | 50 | — | 9 | 144 | 7 | |
| 20 a 24 | 676 | 495 | 50 | 10 | 15 | 100 | 6 | |
| 25 a 29 | 620 | 413 | 39 | 8 | 11 | 135 | 14 | |
| 30 a 34 | 541 | 363 | 38 | 5 | 6 | 120 | 9 | |
| 35 a 39 | 513 | 343 | 35 | 7 | 6 | 114 | 8 | |
| 40 a 44 | 434 | 263 | 16 | 3 | 7 | 130 | 15 | |
| 45 a 49 | 347 | 183 | 25 | 6 | 4 | 119 | 10 | |
| 50 a 54 | 282 | 148 | 24 | 6 | 4 | 93 | 7 | |
| 55 a 59 | 195 | 107 | 11 | 2 | 3 | 65 | 7 | |
| 60 a 64 | 173 | 85 | 6 | 2 | 2 | 69 | 9 | |
| 65 y más | 278 | 115 | 4 | 2 | 1 | 142 | 14 | |
| Ignorados | 7 | 3 | — | — | — | 3 | 1 | |
| TOTALES | 6.575 | 4.346 | 310 | 51 | 70 | 1.669 | 129 | |
| Mujeres | | | | | | | | |
| 6 | 200 | 43 | — | — | — | 155 | 2 | |
| 7 a 9 | 689 | 463 | — | — | — | 218 | 8 | |
| 10 a 14 | 897 | 757 | 22 | — | 3 | 108 | 7 | |
| 15 a 19 | 700 | 541 | 33 | — | 15 | 106 | 5 | |
| 20 a 24 | 700 | 507 | 54 | 4 | 11 | 110 | 14 | |
| 25 a 29 | 531 | 373 | 36 | 4 | 8 | 101 | 9 | |
| 30 a 34 | 461 | 310 | 30 | 3 | 6 | 99 | 13 | |
| 35 a 39 | 446 | 306 | 24 | 1 | 1 | 105 | 9 | |
| 40 a 44 | 306 | 166 | 21 | 1 | 1 | 111 | 6 | |
| 45 a 49 | 283 | 156 | 7 | 1 | 2 | 112 | 5 | |
| 50 a 54 | 218 | 104 | 10 | — | 2 | 95 | 7 | |
| 55 a 59 | 204 | 90 | 12 | — | — | 101 | 1 | |
| 60 a 64 | 181 | 72 | 2 | — | — | 105 | 2 | |
| 65 y más | 266 | 83 | 5 | 2 | — | 167 | 9 | |
| Ignorados | 4 | 1 | — | — | — | 1 | 2 | |
| TOTALES | 6.086 | 3.972 | 256 | 16 | 49 | 1.694 | 99 | |

* En estas cifras está incluida la población de 1950 que a la fecha del Censo cursaba su primer año.

| CLASE DE INSTRUCCION DE LA POBLACION, POR EDAD Y SEXO | | | | | | | |
|---|------------------|---------------------------------|-----------------|--------------------|----------|----------------------|-----------|
| EDAD AÑOS | Total General | N I V E L E D U C A C I O N A L | | | | | Sin datos |
| | | Primario | Secun- dario | Univer- sitario | Especial | Sin ins- trucción | |

Totales

| | | | | | | | |
|----------------|--------------|--------------|------------|-----------|-----------|--------------|------------|
| 6 | 173 | 41 | — | — | — | 126 | 6 |
| 7 a 9 | 471 | 334 | — | — | — | 129 | 8 |
| 10 a 14 | 597 | 525 | 7 | — | 1 | 56 | 8 |
| 15 a 19 | 507 | 389 | 32 | 1 | 6 | 63 | 16 |
| 20 a 24 | 467 | 326 | 41 | 3 | 11 | 70 | 16 |
| 25 a 29 | 410 | 285 | 37 | 1 | 6 | 71 | 10 |
| 30 a 34 | 339 | 226 | 25 | 3 | 3 | 65 | 17 |
| 35 a 39 | 341 | 210 | 29 | 4 | 4 | 75 | 19 |
| 40 a 44 | 307 | 182 | 19 | 5 | 2 | 88 | 11 |
| 45 a 49 | 229 | 135 | 9 | 4 | 3 | 72 | 6 |
| 50 a 54 | 224 | 114 | 11 | 4 | 2 | 81 | 12 |
| 55 a 59 | 165 | 80 | 12 | 2 | 2 | 58 | 11 |
| 60 a 64 | 157 | 71 | 6 | — | 1 | 70 | 9 |
| 65 y más | 250 | 95 | 16 | 2 | 2 | 117 | 18 |
| Ignorados | 14 | 4 | — | — | — | 1 | 9 |
| TOTALES | 4.651 | 3.017 | 244 | 29 | 43 | 1.142 | 176 |

Hombres

| | | | | | | | |
|----------------|--------------|--------------|------------|-----------|-----------|------------|------------|
| 6 | 82 | 20 | — | — | — | 59 | 3 |
| 7 a 9 | 222 | 162 | — | — | — | 56 | 4 |
| 10 a 14 | 323 | 283 | 4 | — | 1 | 31 | 4 |
| 15 a 19 | 292 | 226 | 16 | 1 | 4 | 35 | 10 |
| 20 a 24 | 219 | 142 | 23 | 1 | 3 | 41 | 9 |
| 25 a 29 | 206 | 133 | 17 | 1 | 2 | 45 | 8 |
| 30 a 34 | 181 | 125 | 15 | 2 | 2 | 30 | 7 |
| 35 a 39 | 181 | 106 | 16 | 4 | 4 | 38 | 13 |
| 40 a 44 | 176 | 103 | 6 | 5 | 1 | 54 | 7 |
| 45 a 49 | 114 | 71 | 3 | 4 | 2 | 30 | 4 |
| 50 a 54 | 126 | 64 | 8 | 3 | 2 | 42 | 7 |
| 55 a 59 | 91 | 44 | 3 | 2 | 2 | 35 | 5 |
| 60 a 64 | 71 | 32 | 3 | — | 1 | 31 | 4 |
| 65 y más | 133 | 49 | 9 | 2 | 2 | 61 | 10 |
| Ignorados | 9 | 2 | — | — | — | 1 | 6 |
| TOTALES | 2.426 | 1.562 | 123 | 25 | 26 | 589 | 101 |

Mujeres

| | | | | | | | |
|----------------|--------------|--------------|------------|----------|-----------|------------|-----------|
| 6 | 91 | 21 | — | — | — | 67 | 3 |
| 7 a 9 | 249 | 172 | — | — | — | 73 | 4 |
| 10 a 14 | 274 | 242 | 3 | — | — | 25 | 4 |
| 15 a 19 | 215 | 163 | 16 | — | 2 | 28 | 6 |
| 20 a 24 | 248 | 184 | 18 | 2 | 8 | 29 | 7 |
| 25 a 29 | 204 | 152 | 20 | — | 4 | 26 | 2 |
| 30 a 34 | 158 | 101 | 10 | 1 | 1 | 35 | 10 |
| 35 a 39 | 160 | 104 | 13 | — | — | 37 | 6 |
| 40 a 44 | 131 | 79 | 13 | — | 1 | 34 | 4 |
| 45 a 49 | 115 | 64 | 6 | — | 1 | 42 | 2 |
| 50 a 54 | 98 | 50 | 3 | 1 | — | 39 | 5 |
| 55 a 59 | 74 | 36 | 9 | — | — | 23 | 6 |
| 60 a 64 | 86 | 39 | 3 | — | — | 39 | 5 |
| 65 y más | 117 | 46 | 7 | — | — | 56 | 8 |
| Ignorados | 5 | 2 | — | — | — | — | 3 |
| TOTALES | 2.225 | 1.455 | 121 | 4 | 17 | 553 | 75 |

* En estas cifras está incluida la población escolar que a la fecha del Censo cursaba su primer año.

Comuna de Llay-Llay

Cuadro N.º 6

| CLASE DE INSTRUCCION DE LA POBLACION, POR EDAD Y SEXO | | | | | | | |
|---|------------------|-------------------|-----------------|--------------------|------------|----------------------|------------|
| EDAD AÑOS | Total General | NIVEL EDUCACIONAL | | | | | Sin datos |
| | | Primario | Secun- dario | Univer- sitario | Especial | Sin ins- trucción | |
| Totales | | | | | | | |
| 6 | 346 | 100 | — | — | — | 239 | 7 |
| 7 a 9 | 954 | 649 | — | — | — | 298 | 7 |
| 10 a 14 | 1.232 | 1.030 | 32 | — | 1 | 157 | 12 |
| 15 a 19 | 1.089 | 761 | 98 | 1 | 26 | 179 | 24 |
| 20 a 24 | 1.040 | 724 | 110 | 5 | 25 | 151 | 25 |
| 25 a 29 | 860 | 551 | 110 | 9 | 8 | 160 | 22 |
| 30 a 34 | 688 | 406 | 91 | 8 | 14 | 154 | 15 |
| 35 a 39 | 644 | 389 | 68 | 3 | 7 | 160 | 17 |
| 40 a 44 | 597 | 350 | 43 | 13 | 9 | 164 | 18 |
| 45 a 49 | 540 | 307 | 32 | 5 | 8 | 173 | 15 |
| 50 a 54 | 389 | 193 | 26 | 3 | 4 | 156 | 7 |
| 55 a 59 | 291 | 143 | 19 | 3 | 5 | 110 | 11 |
| 60 a 64 | 266 | 120 | 13 | 2 | 2 | 121 | 8 |
| 65 y más | 415 | 133 | 12 | 3 | 2 | 241 | 24 |
| Ignorados | 22 | 2 | — | — | — | 4 | 16 |
| TOTALES | 9.373 | 5.858 | 654 | 55 | 111 | 2.467 | 228 |
| Hombres | | | | | | | |
| 6 | 161 | 44 | — | — | — | 112 | 5 |
| 7 a 9 | 463 | 314 | — | — | — | 147 | 2 |
| 10 a 14 | 645 | 534 | 16 | — | 1 | 85 | 9 |
| 15 a 19 | 591 | 387 | 63 | 1 | 13 | 114 | 13 |
| 20 a 24 | 522 | 348 | 54 | 5 | 12 | 94 | 9 |
| 25 a 29 | 455 | 288 | 62 | 4 | 2 | 87 | 12 |
| 30 a 34 | 373 | 219 | 59 | 6 | 6 | 71 | 12 |
| 35 a 39 | 332 | 205 | 40 | 3 | 5 | 68 | 11 |
| 40 a 44 | 344 | 195 | 27 | 12 | 6 | 92 | 12 |
| 45 a 49 | 268 | 155 | 19 | 3 | 5 | 77 | 9 |
| 50 a 54 | 209 | 105 | 18 | 2 | 3 | 79 | 2 |
| 55 a 59 | 151 | 69 | 13 | 2 | 1 | 60 | 6 |
| 60 a 64 | 129 | 65 | 4 | — | 2 | 54 | 4 |
| 65 y más | 226 | 79 | 6 | 3 | 1 | 121 | 16 |
| Ignorados | 18 | 2 | — | — | — | 2 | 14 |
| TOTALES | 4.387 | 3.009 | 381 | 41 | 57 | 1.263 | 136 |
| Mujeres | | | | | | | |
| 6 | 185 | 56 | — | — | — | 127 | 2 |
| 7 a 9 | 491 | 335 | — | — | — | 151 | 5 |
| 10 a 14 | 587 | 496 | 16 | — | — | 72 | 3 |
| 15 a 19 | 498 | 374 | 35 | — | 13 | 65 | 11 |
| 20 a 24 | 518 | 376 | 56 | — | 13 | 57 | 16 |
| 25 a 29 | 405 | 263 | 48 | 5 | 6 | 73 | 10 |
| 30 a 34 | 315 | 187 | 32 | 2 | 8 | 83 | 3 |
| 35 a 39 | 312 | 184 | 28 | — | 2 | 92 | 6 |
| 40 a 44 | 253 | 155 | 16 | 1 | 3 | 72 | 6 |
| 45 a 49 | 272 | 152 | 13 | 2 | 3 | 96 | 6 |
| 50 a 54 | 180 | 88 | 8 | 1 | 1 | 77 | 5 |
| 55 a 59 | 140 | 74 | 6 | 1 | 4 | 50 | 5 |
| 60 a 64 | 137 | 55 | 9 | 2 | — | 67 | 4 |
| 65 y más | 189 | 54 | 6 | — | 1 | 120 | 8 |
| Ignorados | 4 | — | — | — | — | 2 | 2 |
| TOTALES | 4.486 | 2.849 | 273 | 14 | 54 | 1.204 | 92 |

* En estas cifras está incluida la población escolar que a la fecha del Censo cursaba su primer año.

Comuna de Calera

Cuadro N.º 6

| CLASE DE INSTRUCCION DE LA POBLACION, POR EDAD Y SEXO | | | | | | | | |
|---|------------------|---------------------------------|-----------------|--------------------|----------|--|----------------------|-----------|
| EDAD AÑOS | Total General | N I V E L E D U C A C I O N A L | | | | | Sin ins- trucción | Sin datos |
| | | * Primario | Secun- dario | Univer- sitario | Especial | | | |

Totales

| | | | | | | | | |
|----------------|-----------|---------------|---------------|--------------|------------|------------|--------------|------------|
| | 6 | 511 | 148 | — | — | — | 349 | 14 |
| 7 | a 9 | 1.477 | 1.073 | — | — | 1 | 380 | 23 |
| 10 | a 14 | 2.165 | 1.839 | 94 | — | 44 | 176 | 12 |
| 15 | a 19 | 1.741 | 1.178 | 237 | 12 | 146 | 154 | 14 |
| 20 | a 24 | 1.737 | 1.231 | 234 | 8 | 80 | 167 | 17 |
| 25 | a 29 | 1.323 | 877 | 196 | 18 | 39 | 180 | 13 |
| 30 | a 34 | 1.206 | 834 | 184 | 19 | 24 | 130 | 15 |
| 35 | a 39 | 1.240 | 848 | 148 | 20 | 22 | 186 | 16 |
| 40 | a 44 | 1.080 | 706 | 127 | 17 | 20 | 190 | 20 |
| 45 | a 49 | 799 | 490 | 87 | 14 | 16 | 175 | 17 |
| 50 | a 54 | 703 | 417 | 78 | 6 | 16 | 172 | 14 |
| 55 | a 59 | 453 | 248 | 41 | 2 | 6 | 138 | 18 |
| 60 | a 64 | 366 | 191 | 25 | 7 | 3 | 126 | 14 |
| 65 | y más | 605 | 283 | 28 | 2 | 5 | 261 | 26 |
| | Ignorados | 91 | 12 | 2 | 1 | — | 4 | 72 |
| TOTALES | | 15.497 | 10.375 | 1.481 | 126 | 422 | 2.788 | 305 |

Hombres

| | | | | | | | | |
|----------------|-----------|--------------|--------------|------------|-----------|------------|--------------|------------|
| | 6 | 279 | 67 | — | — | — | 203 | 9 |
| 7 | a 9 | 724 | 518 | — | — | — | 192 | 14 |
| 10 | a 14 | 1.096 | 928 | 46 | — | 20 | 97 | 5 |
| 15 | a 19 | 852 | 574 | 109 | 8 | 80 | 76 | 5 |
| 20 | a 24 | 785 | 535 | 126 | 5 | 46 | 65 | 8 |
| 25 | a 29 | 666 | 431 | 105 | 13 | 29 | 81 | 7 |
| 30 | a 34 | 601 | 417 | 96 | 13 | 16 | 51 | 8 |
| 35 | a 39 | 596 | 407 | 78 | 14 | 13 | 74 | 10 |
| 40 | a 44 | 557 | 371 | 72 | 13 | 15 | 74 | 12 |
| 45 | a 49 | 432 | 271 | 55 | 14 | 6 | 78 | 8 |
| 50 | a 54 | 379 | 221 | 47 | 4 | 12 | 86 | 9 |
| 55 | a 59 | 245 | 136 | 33 | 2 | 3 | 63 | 8 |
| 60 | a 64 | 199 | 108 | 17 | 7 | 3 | 54 | 10 |
| 65 | y más | 289 | 143 | 19 | 1 | 4 | 111 | 11 |
| | Ignorados | 63 | 5 | 1 | 1 | — | 1 | 55 |
| TOTALES | | 7.763 | 5.132 | 804 | 95 | 247 | 1.306 | 179 |

Mujeres

| | | | | | | | | |
|----------------|-----------|--------------|--------------|------------|-----------|------------|--------------|------------|
| | 6 | 232 | 81 | — | — | — | 146 | 5 |
| 7 | a 9 | 753 | 555 | — | — | 1 | 188 | 9 |
| 10 | a 14 | 1.069 | 911 | 48 | — | 24 | 79 | 7 |
| 15 | a 19 | 889 | 604 | 128 | 4 | 66 | 78 | 9 |
| 20 | a 24 | 952 | 696 | 108 | 3 | 34 | 102 | 9 |
| 25 | a 29 | 657 | 446 | 91 | 5 | 10 | 99 | 6 |
| 30 | a 34 | 605 | 417 | 88 | 6 | 8 | 79 | 7 |
| 35 | a 39 | 644 | 441 | 70 | 6 | 9 | 112 | 6 |
| 40 | a 44 | 523 | 335 | 55 | 4 | 5 | 116 | 8 |
| 45 | a 49 | 367 | 219 | 32 | — | 10 | 97 | 9 |
| 50 | a 54 | 324 | 196 | 31 | 2 | 4 | 86 | 5 |
| 55 | a 59 | 208 | 112 | 8 | — | 3 | 75 | 10 |
| 60 | a 64 | 167 | 83 | 8 | — | — | 72 | 4 |
| 65 | y más | 316 | 140 | 9 | 1 | 1 | 150 | 15 |
| | Ignorados | 28 | 7 | 1 | — | — | 3 | 17 |
| TOTALES | | 7.734 | 5.243 | 677 | 31 | 175 | 1.482 | 126 |

* En estas cifras está incluida la población escolar que a la fecha del Censo cursaba su primer año.

| CLASE DE INSTRUCCION DE LA POBLACION, POR EDAD Y SEXO | | | | | | | | |
|---|------------------|-----------------------------------|-----------------|--------------------|----------|----------------------|----------------------|-----------|
| EDAD AÑOS | Total General | N I V E L E D U C A C I O N A L | | | | | Sin ins- trucción | Sin datos |
| | | Primario | Secun- dario | Univer- sitario | Especial | Sin ins- trucción | | |

Totales

| | | | | | | | | |
|----------------|----|--------------|--------------|------------|-----------|------------|--------------|-----------|
| | 6 | 217 | 79 | — | — | — | 134 | 4 |
| 7 a | 9 | 581 | 485 | — | — | — | 95 | 1 |
| 10 a | 14 | 861 | 761 | 53 | — | 3 | 43 | 1 |
| 15 a | 19 | 723 | 503 | 131 | 6 | 18 | 61 | 4 |
| 20 a | 24 | 724 | 476 | 126 | 4 | 17 | 90 | 11 |
| 25 a | 29 | 592 | 411 | 84 | 2 | 6 | 86 | 3 |
| 30 a | 34 | 470 | 302 | 59 | 7 | 10 | 87 | 5 |
| 35 a | 39 | 461 | 287 | 71 | 1 | 6 | 86 | 10 |
| 40 a | 44 | 455 | 257 | 64 | 3 | 14 | 107 | 10 |
| 45 a | 49 | 344 | 192 | 45 | 4 | 15 | 86 | 2 |
| 50 a | 54 | 370 | 202 | 54 | 9 | 4 | 97 | 4 |
| 55 a | 59 | 240 | 117 | 30 | 2 | 4 | 85 | 2 |
| 60 a | 64 | 220 | 119 | 15 | 2 | 4 | 77 | 3 |
| 65 y más | | 374 | 163 | 33 | 3 | 13 | 152 | 10 |
| Ignorados | | 22 | 1 | — | — | — | 9 | 12 |
| TOTALES | | 6.654 | 4.355 | 765 | 43 | 114 | 1.295 | 82 |

Hombres

| | | | | | | | | |
|----------------|----|--------------|--------------|------------|-----------|-----------|------------|-----------|
| | 6 | 115 | 43 | — | — | — | 71 | 1 |
| 7 a | 9 | 293 | 244 | — | — | — | 48 | 1 |
| 10 a | 14 | 455 | 407 | 25 | — | 3 | 19 | 1 |
| 15 a | 19 | 390 | 265 | 70 | 4 | 13 | 35 | 3 |
| 20 a | 24 | 376 | 250 | 57 | 4 | 9 | 51 | 5 |
| 25 a | 29 | 305 | 213 | 41 | 1 | 2 | 47 | 1 |
| 30 a | 34 | 228 | 143 | 25 | 6 | 5 | 45 | 4 |
| 35 a | 39 | 233 | 143 | 31 | — | 5 | 47 | 7 |
| 40 a | 44 | 229 | 138 | 27 | 3 | 9 | 50 | 2 |
| 45 a | 49 | 176 | 103 | 21 | 3 | 11 | 38 | — |
| 50 a | 54 | 193 | 110 | 25 | 8 | 2 | 45 | 3 |
| 55 a | 59 | 112 | 49 | 18 | 2 | 1 | 42 | — |
| 60 a | 64 | 110 | 61 | 9 | 2 | 2 | 33 | 3 |
| 65 y más | | 189 | 82 | 21 | 3 | 9 | 68 | 6 |
| Ignorados | | 20 | 1 | — | — | — | 9 | 10 |
| TOTALES | | 3.424 | 2.252 | 370 | 36 | 71 | 648 | 47 |

Mujeres

| | | | | | | | | |
|----------------|----|--------------|--------------|------------|----------|-----------|------------|-----------|
| | 6 | 102 | 36 | — | — | — | 63 | 3 |
| 7 a | 9 | 288 | 241 | — | — | — | 47 | — |
| 10 a | 14 | 406 | 354 | 28 | — | — | 24 | — |
| 15 a | 19 | 333 | 238 | 61 | 2 | 5 | 26 | 1 |
| 20 a | 24 | 348 | 226 | 69 | — | 8 | 39 | 6 |
| 25 a | 29 | 287 | 198 | 43 | 1 | 4 | 39 | 2 |
| 30 a | 34 | 242 | 159 | 34 | 1 | 5 | 42 | 1 |
| 35 a | 39 | 228 | 144 | 40 | 1 | 1 | 39 | 3 |
| 40 a | 44 | 226 | 119 | 37 | — | 5 | 57 | 8 |
| 45 a | 49 | 168 | 89 | 24 | 1 | 4 | 48 | 2 |
| 50 a | 54 | 177 | 92 | 29 | 1 | 2 | 52 | 1 |
| 55 a | 59 | 128 | 68 | 12 | — | 3 | 43 | 2 |
| 60 a | 64 | 110 | 58 | 6 | — | 2 | 44 | — |
| 65 y más | | 185 | 81 | 12 | — | 4 | 84 | 4 |
| Ignorados | | 2 | — | — | — | — | — | 2 |
| TOTALES | | 3.230 | 2.103 | 395 | 7 | 43 | 647 | 35 |

* En estas cifras está incluida la población escolar que a la fecha del Censo cursaba su primer año.

Comuna de Valparaíso

Cuadro N.º 6

| CLASE DE INSTRUCCION DE LA POBLACION, POR EDAD Y SEXO | | | | | | | | |
|---|------------------|-----------------------------------|-----------------|--------------------|--------------|---------------|----------------------|-----------|
| EDAD AÑOS | Total General | N I V E L E D U C A C I O N A L | | | | | Sin ins- trucción | Sin datos |
| | | Primario | Secun- dario | Univer- sitario | Especial | | | |
| Totales | | | | | | | | |
| 6 | 5.051 | 2.196 | — | — | 2 | 2.713 | 140 | |
| 7 a 9 | 14.509 | 12.261 | — | — | 4 | 2.019 | 225 | |
| 10 a 14 | 21.041 | 17.180 | 2.925 | — | 266 | 500 | 170 | |
| 15 a 19 | 20.658 | 11.179 | 6.781 | 398 | 1.573 | 437 | 290 | |
| 20 a 24 | 23.329 | 13.390 | 6.814 | 935 | 1.171 | 528 | 491 | |
| 25 a 29 | 18.693 | 10.775 | 5.602 | 562 | 769 | 512 | 473 | |
| 30 a 34 | 16.228 | 9.799 | 4.507 | 447 | 513 | 529 | 433 | |
| 35 a 39 | 15.679 | 9.423 | 4.203 | 445 | 522 | 578 | 499 | |
| 40 a 44 | 13.715 | 8.225 | 3.518 | 317 | 498 | 700 | 457 | |
| 45 a 49 | 11.342 | 6.742 | 2.796 | 252 | 410 | 750 | 392 | |
| 50 a 54 | 10.164 | 6.031 | 2.325 | 230 | 353 | 828 | 397 | |
| 55 a 59 | 7.217 | 4.355 | 1.437 | 182 | 198 | 764 | 281 | |
| 60 a 64 | 6.185 | 3.611 | 1.118 | 121 | 142 | 896 | 297 | |
| 65 y más | 9.017 | 5.163 | 1.428 | 149 | 159 | 1.649 | 469 | |
| Ignorados | 923 | 116 | 29 | 3 | 2 | 25 | 748 | |
| TOTALES | 193.742 | 120.446 | 43.483 | 4.041 | 6.582 | 13.428 | 5.762 | |
| Hombres | | | | | | | | |
| 6 | 2.497 | 1.026 | — | — | 2 | 1.396 | 73 | |
| 7 a 9 | 7.223 | 6.095 | — | — | 3 | 1.012 | 113 | |
| 10 a 14 | 10.168 | 8.207 | 1.471 | — | 157 | 256 | 77 | |
| 15 a 19 | 9.549 | 4.885 | 3.171 | 238 | 920 | 200 | 135 | |
| 20 a 24 | 10.506 | 5.612 | 3.151 | 565 | 545 | 213 | 220 | |
| 25 a 29 | 8.521 | 4.792 | 2.619 | 346 | 385 | 167 | 212 | |
| 30 a 34 | 7.519 | 4.438 | 2.110 | 271 | 300 | 197 | 203 | |
| 35 a 39 | 6.967 | 4.072 | 1.875 | 277 | 314 | 188 | 241 | |
| 40 a 44 | 6.656 | 3.865 | 1.775 | 219 | 340 | 218 | 239 | |
| 45 a 49 | 5.270 | 3.017 | 1.396 | 165 | 288 | 203 | 201 | |
| 50 a 54 | 4.734 | 2.686 | 1.166 | 164 | 252 | 250 | 216 | |
| 55 a 59 | 3.361 | 1.939 | 770 | 120 | 142 | 241 | 149 | |
| 60 a 64 | 2.684 | 1.517 | 583 | 99 | 89 | 255 | 141 | |
| 65 y más | 3.667 | 2.043 | 708 | 112 | 109 | 481 | 214 | |
| Ignorados | 565 | 64 | 15 | 2 | 1 | 13 | 470 | |
| TOTALES | 89.887 | 54.458 | 20.810 | 2.578 | 3.847 | 5.290 | 2.904 | |
| Mujeres | | | | | | | | |
| 6 | 2.554 | 1.170 | — | — | — | 1.317 | 67 | |
| 7 a 9 | 7.286 | 6.166 | — | — | 1 | 1.007 | 112 | |
| 10 a 14 | 10.873 | 8.973 | 1.454 | — | 109 | 244 | 93 | |
| 15 a 19 | 11.109 | 6.294 | 3.610 | 160 | 653 | 237 | 155 | |
| 20 a 24 | 12.823 | 7.578 | 3.663 | 370 | 626 | 315 | 271 | |
| 25 a 29 | 10.172 | 5.983 | 2.983 | 216 | 384 | 345 | 261 | |
| 30 a 34 | 8.709 | 5.361 | 2.397 | 176 | 213 | 332 | 230 | |
| 35 a 39 | 8.703 | 5.351 | 2.328 | 168 | 208 | 390 | 258 | |
| 40 a 44 | 7.059 | 4.360 | 1.743 | 98 | 158 | 482 | 218 | |
| 45 a 49 | 6.072 | 3.725 | 1.400 | 87 | 122 | 547 | 191 | |
| 50 a 54 | 5.430 | 3.345 | 1.159 | 66 | 101 | 578 | 181 | |
| 55 a 59 | 3.856 | 2.416 | 667 | 62 | 56 | 523 | 132 | |
| 60 a 64 | 3.501 | 2.094 | 535 | 22 | 53 | 641 | 156 | |
| 65 y más | 5.350 | 3.120 | 720 | 37 | 50 | 1.168 | 255 | |
| Ignorados | 358 | 52 | 14 | 1 | 1 | 12 | 278 | |
| TOTALES | 103.855 | 65.988 | 22.673 | 1.463 | 2.735 | 8.138 | 2.858 | |

* En estas cifras está incluida la población escolar que a la fecha del Censo cursaba su primer año.

| CLASE DE INSTRUCCION DE LA POBLACION, POR EDAD Y SEXO | | | | | | | | |
|---|------------------|---------------------------------|-----------------|--------------------|--------------|----------------------|--------------|--|
| EDAD AÑOS | Total General | N I V E L E D U C A C I O N A L | | | | | Sin datos | |
| | | * Primario | Secun- dario | Univer- sitario | Especial | Sin ins- trucción | | |
| Totales | | | | | | | | |
| 6 | 1.978 | 871 | — | — | 1 | 1.040 | 66 | |
| 7 a 9 | 5.878 | 5.040 | — | — | 2 | 749 | 87 | |
| 10 a 14 | 8.181 | 6.430 | 1.410 | — | 84 | 198 | 59 | |
| 15 a 19 | 8.657 | 5.005 | 2.621 | 175 | 497 | 242 | 117 | |
| 20 a 24 | 9.711 | 5.883 | 2.526 | 436 | 397 | 290 | 179 | |
| 25 a 29 | 7.786 | 4.602 | 2.145 | 317 | 257 | 291 | 174 | |
| 30 a 34 | 6.785 | 3.895 | 1.877 | 354 | 194 | 284 | 181 | |
| 35 a 39 | 6.571 | 3.634 | 1.850 | 351 | 227 | 322 | 187 | |
| 40 a 44 | 5.510 | 3.043 | 1.478 | 300 | 197 | 342 | 150 | |
| 45 a 49 | 4.577 | 2.387 | 1.248 | 246 | 171 | 373 | 152 | |
| 50 a 54 | 4.016 | 2.000 | 1.088 | 251 | 142 | 407 | 128 | |
| 55 a 59 | 2.847 | 1.378 | 755 | 133 | 112 | 362 | 107 | |
| 60 a 64 | 2.543 | 1.129 | 637 | 126 | 90 | 440 | 121 | |
| 65 y más | 4.047 | 1.623 | 1.000 | 177 | 109 | 771 | 367 | |
| Ignorados | 330 | 35 | 13 | 1 | 1 | 11 | 269 | |
| TOTALES | 79.417 | 46.955 | 18.648 | 2.867 | 2.481 | 6.122 | 2.344 | |
| Hombres | | | | | | | | |
| 6 | 1.001 | 415 | — | — | 1 | 552 | 33 | |
| 7 a 9 | 2.889 | 2.486 | — | — | 2 | 367 | 34 | |
| 10 a 14 | 3.968 | 3.134 | 674 | — | 42 | 90 | 28 | |
| 15 a 19 | 3.887 | 2.170 | 1.248 | 103 | 233 | 87 | 46 | |
| 20 a 24 | 4.087 | 2.348 | 1.099 | 252 | 224 | 97 | 67 | |
| 25 a 29 | 3.244 | 1.888 | 849 | 186 | 146 | 100 | 75 | |
| 30 a 34 | 3.020 | 1.694 | 786 | 233 | 124 | 102 | 81 | |
| 35 a 39 | 2.834 | 1.506 | 749 | 231 | 150 | 111 | 87 | |
| 40 a 44 | 2.522 | 1.338 | 635 | 212 | 148 | 113 | 76 | |
| 45 a 49 | 2.001 | 985 | 512 | 176 | 123 | 128 | 77 | |
| 50 a 54 | 1.786 | 855 | 457 | 192 | 101 | 128 | 53 | |
| 55 a 59 | 1.268 | 600 | 313 | 104 | 75 | 124 | 52 | |
| 60 a 64 | 1.041 | 464 | 237 | 93 | 53 | 136 | 58 | |
| 65 y más | 1.612 | 621 | 362 | 138 | 78 | 239 | 174 | |
| Ignorados | 164 | 15 | 7 | 1 | — | 5 | 136 | |
| TOTALES | 35.324 | 20.519 | 7.928 | 1.921 | 1.500 | 2.379 | 1.077 | |
| Mujeres | | | | | | | | |
| 6 | 977 | 456 | — | — | — | 488 | 33 | |
| 7 a 9 | 2.989 | 2.554 | — | — | — | 382 | 53 | |
| 10 a 14 | 4.213 | 3.296 | 736 | — | 42 | 108 | 31 | |
| 15 a 19 | 4.770 | 2.835 | 1.373 | 72 | 264 | 155 | 71 | |
| 20 a 24 | 5.624 | 3.535 | 1.427 | 184 | 173 | 193 | 112 | |
| 25 a 29 | 4.542 | 2.714 | 1.296 | 131 | 111 | 191 | 99 | |
| 30 a 34 | 3.765 | 2.201 | 1.091 | 121 | 70 | 182 | 100 | |
| 35 a 39 | 3.737 | 2.128 | 1.101 | 120 | 77 | 211 | 100 | |
| 40 a 44 | 2.988 | 1.705 | 843 | 88 | 49 | 229 | 74 | |
| 45 a 49 | 2.576 | 1.402 | 736 | 70 | 48 | 245 | 75 | |
| 50 a 54 | 2.230 | 1.145 | 631 | 59 | 41 | 279 | 75 | |
| 55 a 59 | 1.579 | 778 | 442 | 29 | 37 | 238 | 55 | |
| 60 a 64 | 1.502 | 665 | 400 | 33 | 37 | 304 | 63 | |
| 65 y más | 2.435 | 1.002 | 638 | 39 | 31 | 532 | 193 | |
| Ignorados | 166 | 20 | 6 | — | 1 | 6 | 133 | |
| TOTALES | 44.093 | 26.436 | 10.720 | 946 | 981 | 3.743 | 1.267 | |

* En estas cifras está incluida la población escolar que a la fecha del Censo cursaba su primer año.

| CLASE DE INSTRUCCION DE LA POBLACION, POR EDAD Y SEXO | | | | | | | | |
|---|------------------|-----------------------------------|-----------------|--------------------|------------|--------------|----------------------|-----------|
| EDAD AÑOS | Total General | N I V E L E D U C A C I O N A L | | | | | Sin ins- trucción | Sin datos |
| | | Primario | Secun- dario | Univer- sitario | Especial | | | |
| Totales | | | | | | | | |
| 7 a 6 | 553 | 144 | — | — | — | 396 | 13 | |
| 10 a 9 | 1.567 | 1.206 | — | — | 2 | 346 | 13 | |
| 15 a 14 | 2.398 | 2.014 | 227 | — | 11 | 145 | 1 | |
| 20 a 19 | 1.980 | 1.377 | 385 | 8 | 68 | 138 | 4 | |
| 25 a 24 | 1.797 | 1.268 | 276 | 29 | 73 | 148 | 3 | |
| 30 a 29 | 1.558 | 1.051 | 266 | 20 | 42 | 172 | 7 | |
| 35 a 34 | 1.349 | 881 | 226 | 26 | 32 | 179 | 5 | |
| 40 a 39 | 1.358 | 864 | 209 | 26 | 42 | 209 | 8 | |
| 45 a 44 | 1.170 | 704 | 194 | 20 | 36 | 206 | 10 | |
| 50 a 49 | 1.037 | 579 | 166 | 28 | 22 | 234 | 8 | |
| 55 a 54 | 991 | 523 | 171 | 14 | 33 | 242 | 8 | |
| 60 a 59 | 746 | 397 | 101 | 12 | 29 | 205 | 2 | |
| 65 a 64 | 761 | 405 | 103 | 12 | 21 | 211 | 9 | |
| 65 y más | 1.275 | 653 | 141 | 17 | 16 | 445 | 3 | |
| Ignorados | 10 | — | — | — | — | 4 | 6 | |
| TOTALES | 18.550 | 12.066 | 2.465 | 212 | 427 | 3.280 | 100 | |
| Hombres | | | | | | | | |
| 7 a 6 | 275 | 74 | — | — | — | 195 | 6 | |
| 10 a 9 | 772 | 593 | — | — | 1 | 175 | 3 | |
| 15 a 14 | 1.153 | 959 | 119 | — | 4 | 71 | — | |
| 20 a 19 | 988 | 689 | 179 | 3 | 28 | 89 | — | |
| 25 a 24 | 858 | 598 | 115 | 24 | 32 | 88 | 1 | |
| 30 a 29 | 756 | 517 | 118 | 12 | 14 | 91 | 4 | |
| 35 a 34 | 663 | 447 | 96 | 17 | 17 | 83 | 3 | |
| 40 a 39 | 649 | 406 | 80 | 19 | 22 | 117 | 5 | |
| 45 a 44 | 614 | 362 | 102 | 15 | 21 | 109 | 5 | |
| 50 a 49 | 518 | 282 | 77 | 18 | 13 | 124 | 4 | |
| 55 a 54 | 480 | 231 | 83 | 11 | 21 | 129 | 5 | |
| 60 a 59 | 356 | 174 | 48 | 9 | 17 | 108 | — | |
| 65 a 64 | 383 | 194 | 51 | 9 | 15 | 108 | 6 | |
| 65 y más | 607 | 303 | 65 | 13 | 10 | 216 | — | |
| Ignorados | 10 | — | — | — | — | 4 | 6 | |
| TOTALES | 9.082 | 5.829 | 1.133 | 150 | 215 | 1.707 | 48 | |
| Mujeres | | | | | | | | |
| 7 a 6 | 278 | 70 | — | — | — | 201 | 7 | |
| 10 a 9 | 795 | 613 | — | — | 1 | 171 | 10 | |
| 15 a 14 | 1.245 | 1.055 | 108 | — | 7 | 74 | 1 | |
| 20 a 19 | 992 | 688 | 206 | 5 | 40 | 49 | 4 | |
| 25 a 24 | 939 | 670 | 161 | 5 | 41 | 60 | 2 | |
| 30 a 29 | 802 | 534 | 148 | 8 | 28 | 81 | 3 | |
| 35 a 34 | 686 | 434 | 130 | 9 | 15 | 96 | 2 | |
| 40 a 39 | 709 | 458 | 129 | 7 | 20 | 92 | 3 | |
| 45 a 44 | 556 | 342 | 92 | 5 | 15 | 97 | 5 | |
| 50 a 49 | 519 | 297 | 89 | 10 | 9 | 110 | 4 | |
| 55 a 54 | 511 | 292 | 88 | 3 | 12 | 113 | 3 | |
| 60 a 59 | 390 | 223 | 53 | 3 | 12 | 97 | 2 | |
| 65 a 64 | 378 | 211 | 52 | 3 | 6 | 103 | 3 | |
| 65 y más | 668 | 350 | 76 | 4 | 6 | 229 | 3 | |
| Ignorados | — | — | — | — | — | — | — | |
| TOTALES | 9.468 | 6.237 | 1.332 | 62 | 212 | 1.573 | 52 | |

* En estas cifras está incluida la población escolar que a la fecha del Censo cursaba su primer año.

| CLASE DE INSTRUCCION DE LA POBLACION, POR EDAD Y SEXO | | | | | | | |
|---|------------------|-------------------|-----------------|--------------------|------------|----------------------|------------|
| EDAD AÑOS | Total General | NIVEL EDUCACIONAL | | | | | Sin datos |
| | | Primario | Secun- dario | Univer- sitario | Especial | Sin ins- trucción | |
| Totales | | | | | | | |
| 6 | 724 | 276 | — | — | — | 431 | 17 |
| 7 a 9 | 2.094 | 1.748 | — | — | — | 324 | 22 |
| 10 a 14 | 2.736 | 2.225 | 341 | — | 25 | 135 | 10 |
| 15 a 19 | 2.383 | 1.369 | 633 | 36 | 149 | 163 | 33 |
| 20 a 24 | 2.265 | 1.363 | 559 | 88 | 88 | 144 | 23 |
| 25 a 29 | 1.873 | 1.056 | 526 | 54 | 61 | 146 | 30 |
| 30 a 34 | 1.629 | 892 | 444 | 58 | 73 | 136 | 26 |
| 35 a 39 | 1.684 | 851 | 509 | 50 | 85 | 164 | 25 |
| 40 a 44 | 1.503 | 763 | 402 | 38 | 76 | 188 | 36 |
| 45 a 49 | 1.318 | 631 | 347 | 44 | 67 | 208 | 21 |
| 50 a 54 | 1.090 | 530 | 284 | 41 | 55 | 153 | 27 |
| 55 a 59 | 804 | 377 | 218 | 13 | 33 | 142 | 21 |
| 60 a 64 | 710 | 314 | 194 | 13 | 28 | 147 | 14 |
| 65 y más | 1.127 | 495 | 260 | 17 | 23 | 282 | 50 |
| Ignorados | 25 | 5 | — | 1 | 1 | — | 18 |
| TOTALES | 21.965 | 12.895 | 4.717 | 453 | 764 | 2.763 | 373 |
| Hombres | | | | | | | |
| 6 | 368 | 137 | — | — | — | 223 | 8 |
| 7 a 9 | 1.071 | 896 | — | — | — | 162 | 13 |
| 10 a 14 | 1.347 | 1.063 | 186 | — | 13 | 80 | 5 |
| 15 a 19 | 1.086 | 608 | 280 | 24 | 69 | 91 | 14 |
| 20 a 24 | 1.023 | 566 | 253 | 68 | 43 | 82 | 11 |
| 25 a 29 | 818 | 461 | 214 | 32 | 26 | 70 | 15 |
| 30 a 34 | 765 | 424 | 191 | 35 | 40 | 61 | 14 |
| 35 a 39 | 711 | 355 | 199 | 29 | 53 | 64 | 11 |
| 40 a 44 | 769 | 384 | 197 | 29 | 54 | 91 | 14 |
| 45 a 49 | 644 | 300 | 160 | 32 | 48 | 93 | 11 |
| 50 a 54 | 577 | 259 | 159 | 25 | 39 | 84 | 11 |
| 55 a 59 | 389 | 176 | 108 | 10 | 25 | 63 | 7 |
| 60 a 64 | 346 | 134 | 102 | 10 | 24 | 69 | 7 |
| 65 y más | 494 | 199 | 113 | 11 | 17 | 132 | 22 |
| Ignorados | 18 | 1 | — | — | 1 | — | 16 |
| TOTALES | 10.426 | 5.963 | 2.162 | 305 | 452 | 1.365 | 179 |
| Mujeres | | | | | | | |
| 6 | 356 | 139 | — | — | — | 208 | 9 |
| 7 a 9 | 1.023 | 852 | — | — | — | 162 | 9 |
| 10 a 14 | 1.389 | 1.162 | 155 | — | 12 | 55 | 5 |
| 15 a 19 | 1.297 | 761 | 353 | 12 | 80 | 72 | 19 |
| 20 a 24 | 1.242 | 797 | 306 | 20 | 45 | 62 | 12 |
| 25 a 29 | 1.055 | 595 | 312 | 22 | 35 | 76 | 15 |
| 30 a 34 | 864 | 468 | 253 | 23 | 33 | 75 | 12 |
| 35 a 39 | 973 | 496 | 310 | 21 | 32 | 100 | 14 |
| 40 a 44 | 734 | 379 | 205 | 9 | 22 | 97 | 22 |
| 45 a 49 | 674 | 331 | 187 | 12 | 19 | 115 | 10 |
| 50 a 54 | 513 | 271 | 125 | 16 | 16 | 69 | 16 |
| 55 a 59 | 415 | 201 | 110 | 3 | 8 | 79 | 14 |
| 60 a 64 | 364 | 180 | 92 | 3 | 4 | 78 | 7 |
| 65 y más | 633 | 296 | 147 | 6 | 6 | 150 | 28 |
| Ignorados | 7 | 4 | — | 1 | — | — | 2 |
| TOTALES | 11.539 | 6.932 | 2.555 | 148 | 312 | 1.398 | 194 |

* En estas cifras está incluida la población escolar que a la fecha del Censo cursaba su primer año.

Comuna de Casablanca

Cuadro N.º 6

| CLASE DE INSTRUCCION DE LA POBLACION, POR EDAD Y SEXO | | | | | | | | |
|---|------------------|---------------------------------|-----------------|--------------------|-----------|----------------------|------------|--|
| EDAD AÑOS | Total General | N I V E L E D U C A C I O N A L | | | | | Sin datos | |
| | | * Primario | Secun- dario | Univer- sitario | Especial | Sin ins- trucción | | |
| Totales | | | | | | | | |
| 7 a 6 | 267 | 39 | — | — | — | 206 | 22 | |
| 10 a 9 | 890 | 533 | — | — | — | 342 | 15 | |
| 15 a 14 | 1.263 | 1.049 | 12 | — | 2 | 177 | 23 | |
| 20 a 19 | 1.088 | 773 | 64 | 2 | 9 | 188 | 52 | |
| 25 a 24 | 1.001 | 628 | 76 | 7 | 20 | 225 | 45 | |
| 30 a 29 | 794 | 481 | 68 | 9 | 14 | 195 | 27 | |
| 35 a 34 | 647 | 382 | 51 | 7 | 9 | 167 | 31 | |
| 40 a 39 | 639 | 393 | 44 | 9 | 7 | 169 | 17 | |
| 45 a 44 | 587 | 328 | 37 | 4 | 10 | 187 | 21 | |
| 50 a 49 | 466 | 250 | 20 | 4 | 3 | 173 | 16 | |
| 55 a 54 | 403 | 200 | 21 | 2 | 6 | 157 | 17 | |
| 60 a 59 | 330 | 143 | 18 | 2 | 4 | 152 | 11 | |
| 65 a 64 | 283 | 104 | 18 | 4 | 2 | 144 | 11 | |
| 65 y más | 463 | 158 | 21 | 2 | 3 | 251 | 28 | |
| Ignorados | 20 | 5 | — | 1 | — | 4 | 10 | |
| TOTALES | 9.141 | 5.466 | 450 | 53 | 89 | 2.737 | 346 | |
| Hombres | | | | | | | | |
| 7 a 6 | 123 | 21 | — | — | — | 92 | 10 | |
| 10 a 9 | 439 | 264 | — | — | — | 168 | 7 | |
| 15 a 14 | 630 | 529 | 7 | — | 1 | 83 | 10 | |
| 20 a 19 | 636 | 450 | 31 | — | 2 | 122 | 31 | |
| 25 a 24 | 563 | 368 | 34 | 6 | 3 | 131 | 21 | |
| 30 a 29 | 418 | 255 | 27 | 8 | 11 | 105 | 12 | |
| 35 a 34 | 387 | 222 | 28 | 5 | 7 | 104 | 21 | |
| 40 a 39 | 362 | 230 | 24 | 4 | 5 | 90 | 9 | |
| 45 a 44 | 346 | 195 | 17 | 3 | 8 | 112 | 11 | |
| 50 a 49 | 271 | 138 | 10 | 4 | 3 | 108 | 8 | |
| 55 a 54 | 246 | 122 | 14 | 2 | 6 | 92 | 10 | |
| 60 a 59 | 203 | 93 | 8 | 2 | 2 | 90 | 8 | |
| 65 a 64 | 155 | 57 | 10 | 4 | 1 | 77 | 6 | |
| 65 y más | 268 | 92 | 12 | 2 | 2 | 141 | 19 | |
| Ignorados | 10 | 1 | — | 1 | — | 4 | 4 | |
| TOTALES | 5.057 | 3.037 | 222 | 41 | 51 | 1.519 | 187 | |
| Mujeres | | | | | | | | |
| 7 a 6 | 144 | 18 | — | — | — | 114 | 12 | |
| 10 a 9 | 451 | 269 | — | — | — | 174 | 8 | |
| 15 a 14 | 633 | 520 | 5 | — | 1 | 94 | 13 | |
| 20 a 19 | 452 | 323 | 33 | 2 | 7 | 66 | 21 | |
| 25 a 24 | 438 | 260 | 42 | 1 | 17 | 94 | 24 | |
| 30 a 29 | 376 | 226 | 41 | 1 | 3 | 90 | 15 | |
| 35 a 34 | 260 | 160 | 23 | 2 | 2 | 63 | 10 | |
| 40 a 39 | 277 | 163 | 20 | 5 | 2 | 79 | 8 | |
| 45 a 44 | 241 | 133 | 20 | 1 | 2 | 75 | 10 | |
| 50 a 49 | 195 | 112 | 10 | — | — | 65 | 8 | |
| 55 a 54 | 157 | 78 | 7 | — | — | 65 | 7 | |
| 60 a 59 | 127 | 50 | 10 | — | 2 | 62 | 3 | |
| 65 a 64 | 128 | 47 | 8 | — | 1 | 67 | 5 | |
| 65 y más | 195 | 66 | 9 | — | 1 | 110 | 9 | |
| Ignorados | 10 | 4 | — | — | — | — | 6 | |
| TOTALES | 4.084 | 2.429 | 228 | 12 | 38 | 1.218 | 159 | |

* En estas cifras está incluida la población escolar que a la fecha del Censo cursaba su primer año.

| CLASE DE INSTRUCCION DE LA POBLACION, POR EDAD Y SEXO | | | | | | | | |
|---|------------------|-----------------------------------|-----------------|--------------------|-----------|----------------------|----------------------|-----------|
| EDAD AÑOS | Total General | N I V E L E D U C A C I O N A L | | | | | Sin ins- trucción | Sin datos |
| | | Primario | Secun- dario | Univer- sitario | Especial | Sin ins- trucción | | |
| Totales | | | | | | | | |
| 7 a 6 | 111 | 11 | — | — | — | 99 | 1 | |
| 7 a 9 | 341 | 151 | — | — | — | 186 | 4 | |
| 10 a 14 | 429 | 285 | 25 | — | — | 102 | 17 | |
| 15 a 19 | 399 | 254 | 46 | 6 | 7 | 63 | 23 | |
| 20 a 24 | 370 | 229 | 39 | 15 | 5 | 63 | 19 | |
| 25 a 29 | 308 | 195 | 33 | 12 | 2 | 55 | 11 | |
| 30 a 34 | 280 | 182 | 36 | 11 | 1 | 38 | 12 | |
| 35 a 39 | 293 | 184 | 35 | 15 | 4 | 49 | 6 | |
| 40 a 44 | 268 | 154 | 43 | 9 | 2 | 47 | 13 | |
| 45 a 49 | 209 | 97 | 35 | 17 | 9 | 41 | 10 | |
| 50 a 54 | 166 | 78 | 27 | 11 | 6 | 35 | 9 | |
| 55 a 59 | 123 | 57 | 19 | 4 | 5 | 30 | 8 | |
| 60 a 64 | 94 | 49 | 7 | 4 | 3 | 29 | 2 | |
| 65 y más | 203 | 82 | 22 | 5 | 3 | 78 | 13 | |
| Ignorados | 7 | 3 | — | — | 1 | — | 3 | |
| TOTALES | 3.601 | 2.011 | 367 | 109 | 48 | 915 | 151 | |
| Hombres | | | | | | | | |
| 7 a 6 | 57 | 5 | — | — | — | 51 | 1 | |
| 7 a 9 | 166 | 73 | — | — | — | 89 | 4 | |
| 10 a 14 | 205 | 134 | 12 | — | — | 50 | 9 | |
| 15 a 19 | 214 | 126 | 27 | 5 | 5 | 35 | 16 | |
| 20 a 24 | 183 | 105 | 16 | 12 | 4 | 34 | 12 | |
| 25 a 29 | 173 | 115 | 15 | 8 | 2 | 27 | 6 | |
| 30 a 34 | 140 | 103 | 13 | 5 | — | 14 | 5 | |
| 35 a 39 | 151 | 96 | 20 | 7 | 3 | 22 | 3 | |
| 40 a 44 | 139 | 84 | 17 | 7 | 1 | 25 | 5 | |
| 45 a 49 | 120 | 59 | 15 | 12 | 6 | 22 | 6 | |
| 50 a 54 | 101 | 50 | 14 | 9 | 6 | 16 | 6 | |
| 55 a 59 | 72 | 31 | 12 | 2 | 4 | 17 | 6 | |
| 60 a 64 | 53 | 31 | 3 | 4 | 2 | 12 | 1 | |
| 65 y más | 108 | 39 | 12 | 5 | 2 | 43 | 7 | |
| Ignorados | 6 | 2 | — | — | 1 | — | 3 | |
| TOTALES | 1.888 | 1.053 | 176 | 76 | 36 | 457 | 90 | |
| Mujeres | | | | | | | | |
| 7 a 6 | 54 | 6 | — | — | — | 48 | — | |
| 7 a 9 | 175 | 78 | — | — | — | 97 | — | |
| 10 a 14 | 224 | 151 | 13 | — | — | 52 | 8 | |
| 15 a 19 | 185 | 128 | 19 | 1 | 2 | 28 | 7 | |
| 20 a 24 | 187 | 124 | 23 | 3 | 1 | 29 | 7 | |
| 25 a 29 | 135 | 80 | 18 | 4 | — | 28 | 5 | |
| 30 a 34 | 140 | 79 | 23 | 6 | 1 | 24 | 7 | |
| 35 a 39 | 142 | 88 | 15 | 8 | 1 | 27 | 3 | |
| 40 a 44 | 129 | 70 | 26 | 2 | 1 | 22 | 8 | |
| 45 a 49 | 89 | 38 | 20 | 5 | 3 | 19 | 4 | |
| 50 a 54 | 65 | 28 | 13 | 2 | — | 19 | 3 | |
| 55 a 59 | 51 | 26 | 7 | 2 | 1 | 13 | 2 | |
| 60 a 64 | 41 | 18 | 4 | — | 1 | 17 | 1 | |
| 65 y más | 95 | 43 | 10 | — | 1 | 35 | 6 | |
| Ignorados | 1 | 1 | — | — | — | — | — | |
| TOTALES | 1.713 | 958 | 191 | 33 | 12 | 458 | 61 | |

* En estas cifras está incluida la población escolar que a la fecha del Censo cursaba su primer año.

Comuna de Villa Alemana

Cuadro N.º 6

| CLASE DE INSTRUCCION DE LA POBLACION, POR EDAD Y SEXO | | | | | | | | |
|---|------------------|---------------------------------|-----------------|--------------------|------------|----------------------|----------------------|-----------|
| EDAD AÑOS | Total General | N I V E L E D U C A C I O N A L | | | | | Sin ins- trucción | Sin datos |
| | | Primario | Secun- dario | Univer- sitario | Especial | Sin ins- trucción | | |
| Totales | | | | | | | | |
| 7 a 6 | 339 | 118 | — | — | — | 203 | 18 | |
| 9 | 987 | 833 | — | — | — | 134 | 20 | |
| 10 a 14 | 1.395 | 1.076 | 253 | — | 14 | 44 | 8 | |
| 15 a 19 | 1.208 | 625 | 418 | 34 | 50 | 50 | 31 | |
| 20 a 24 | 1.332 | 716 | 398 | 49 | 68 | 57 | 44 | |
| 25 a 29 | 1.157 | 576 | 404 | 48 | 42 | 55 | 32 | |
| 30 a 34 | 1.016 | 507 | 361 | 34 | 37 | 49 | 28 | |
| 35 a 39 | 922 | 437 | 318 | 40 | 31 | 63 | 33 | |
| 40 a 44 | 878 | 440 | 262 | 44 | 46 | 63 | 23 | |
| 45 a 49 | 685 | 343 | 202 | 28 | 28 | 56 | 28 | |
| 50 a 54 | 681 | 337 | 184 | 14 | 38 | 85 | 23 | |
| 55 a 59 | 481 | 233 | 139 | 16 | 18 | 57 | 18 | |
| 60 a 64 | 409 | 207 | 87 | 11 | 17 | 68 | 19 | |
| 65 y más | 659 | 308 | 131 | 16 | 19 | 148 | 37 | |
| Ignorados | 19 | 1 | 4 | — | — | — | 14 | |
| TOTALES | 12.168 | 6.757 | 3.161 | 334 | 408 | 1.132 | 376 | |
| Hombres | | | | | | | | |
| 7 a 6 | 161 | 56 | — | — | — | 95 | 10 | |
| 9 | 500 | 417 | — | — | — | 74 | 9 | |
| 10 a 14 | 762 | 597 | 135 | — | 7 | 22 | 1 | |
| 15 a 19 | 549 | 281 | 189 | 18 | 23 | 26 | 12 | |
| 20 a 24 | 565 | 299 | 166 | 23 | 31 | 24 | 22 | |
| 25 a 29 | 494 | 257 | 148 | 30 | 20 | 23 | 16 | |
| 30 a 34 | 460 | 222 | 162 | 21 | 25 | 21 | 9 | |
| 35 a 39 | 426 | 210 | 132 | 28 | 18 | 24 | 14 | |
| 40 a 44 | 448 | 212 | 131 | 31 | 37 | 27 | 10 | |
| 45 a 49 | 314 | 153 | 86 | 19 | 22 | 17 | 17 | |
| 50 a 54 | 310 | 152 | 83 | 10 | 22 | 31 | 12 | |
| 55 a 59 | 251 | 114 | 69 | 12 | 13 | 30 | 13 | |
| 60 a 64 | 200 | 93 | 50 | 8 | 11 | 27 | 11 | |
| 65 y más | 295 | 115 | 74 | 13 | 13 | 64 | 16 | |
| Ignorados | 11 | — | 2 | — | — | — | 9 | |
| TOTALES | 5.746 | 3.178 | 1.427 | 213 | 242 | 505 | 181 | |
| Mujeres | | | | | | | | |
| 7 a 6 | 178 | 62 | — | — | — | 108 | 8 | |
| 9 | 487 | 416 | — | — | — | 60 | 11 | |
| 10 a 14 | 633 | 479 | 118 | — | 7 | 22 | 7 | |
| 15 a 19 | 659 | 344 | 229 | 16 | 27 | 24 | 19 | |
| 20 a 24 | 767 | 417 | 232 | 26 | 37 | 33 | 22 | |
| 25 a 29 | 663 | 319 | 256 | 18 | 22 | 32 | 16 | |
| 30 a 34 | 556 | 285 | 199 | 13 | 12 | 28 | 19 | |
| 35 a 39 | 496 | 227 | 186 | 12 | 13 | 39 | 19 | |
| 40 a 44 | 430 | 228 | 131 | 13 | 9 | 36 | 13 | |
| 45 a 49 | 371 | 190 | 116 | 9 | 6 | 39 | 11 | |
| 50 a 54 | 371 | 185 | 101 | 4 | 16 | 54 | 11 | |
| 55 a 59 | 230 | 119 | 70 | 4 | 5 | 27 | 5 | |
| 60 a 64 | 209 | 114 | 37 | 3 | 6 | 41 | 8 | |
| 65 y más | 364 | 193 | 57 | 3 | 6 | 84 | 21 | |
| Ignorados | 8 | 1 | 2 | — | — | — | 5 | |
| TOTALES | 6.422 | 3.579 | 1.734 | 121 | 166 | 627 | 195 | |

* En estas cifras está incluida la población escolar que a la fecha del Censo cursaba su primer año.

Provincia de Valparaíso

Resumen por comunas

Cuadro N.o 7

POBLACION ECONOMICAMENTE ACTIVA E INACTIVA POR GRUPOS DE EDAD
Y SEXO SEGUN AREAS DE EMPADRONAMIENTO

| DIVISION ADMINISTRATIVA | Total General | POBLACION ACTIVA | | | POBLACION INACTIVA | | |
|-------------------------------|---------------|------------------|---------|--------|--------------------|---------|--------|
| | | Total | Urbano | Rural | Total | Urbano | Rural |
| Totales | | | | | | | |
| PROVINCIA | 361.116 | 187.006 | 159.408 | 27.598 | 174.110 | 152.235 | 21.875 |
| Departamento Quillota | 73.587 | 39.895 | 24.886 | 15.009 | 33.692 | 21.976 | 11.716 |
| Comunas: | | | | | | | |
| Quillota | 24.514 | 12.886 | 9.141 | 3.745 | 11.628 | 8.916 | 2.712 |
| Puchuncavi | 3.607 | 1.828 | 239 | 1.589 | 1.779 | 201 | 1.578 |
| Quintero | 5.930 | 4.074 | 3.298 | 776 | 1.856 | 1.215 | 641 |
| Nogales | 10.157 | 5.234 | 2.749 | 2.485 | 4.923 | 2.967 | 1.956 |
| Hijuelas | 3.746 | 2.070 | 570 | 1.500 | 1.676 | 482 | 1.194 |
| Llay Llay | 7.553 | 4.339 | 2.479 | 1.860 | 3.214 | 1.939 | 1.275 |
| Calera | 12.590 | 6.485 | 4.613 | 1.872 | 6.105 | 4.519 | 1.586 |
| La Cruz | 5.490 | 2.979 | 1.797 | 1.182 | 2.511 | 1.737 | 774 |
| Departamento Valparaíso | 287.529 | 147.111 | 134.522 | 12.589 | 140.418 | 130.259 | 10.159 |
| Comunas: | | | | | | | |
| Valparaíso | 165.437 | 82.590 | 81.000 | 1.590 | 82.847 | 81.307 | 1.540 |
| Viña del Mar | 68.026 | 36.708 | 36.256 | 452 | 31.318 | 30.994 | 324 |
| Limache | 15.415 | 7.685 | 4.070 | 3.615 | 7.730 | 4.604 | 3.126 |
| Quilpué | 17.962 | 9.050 | 6.979 | 2.071 | 8.912 | 7.204 | 1.708 |
| Casablanca | 7.473 | 4.283 | 1.007 | 3.276 | 3.190 | 880 | 2.310 |
| Algarrobo | 2.968 | 1.755 | 554 | 1.201 | 1.213 | 364 | 849 |
| Villa Alemana | 10.248 | 5.040 | 4.656 | 384 | 5.208 | 4.906 | 302 |
| Hombres | | | | | | | |
| PROVINCIA | 170.559 | 136.048 | 111.893 | 24.155 | 34.511 | 30.810 | 3.701 |
| Departamento Quillota | 38.391 | 32.188 | 18.963 | 13.225 | 6.203 | 4.271 | 1.932 |
| Comunas: | | | | | | | |
| Quillota | 12.018 | 9.703 | 6.429 | 3.274 | 2.315 | 1.867 | 448 |
| Puchuncavi | 1.915 | 1.653 | 183 | 1.465 | 262 | 27 | 235 |
| Quintero | 4.018 | 3.702 | 3.027 | 675 | 316 | 194 | 122 |
| Nogales | 5.327 | 4.495 | 2.222 | 2.273 | 832 | 544 | 288 |
| Hijuelas | 1.982 | 1.729 | 432 | 1.297 | 253 | 71 | 182 |
| Llay Llay | 3.998 | 3.406 | 1.771 | 1.635 | 592 | 362 | 230 |
| Calera | 6.301 | 5.128 | 3.495 | 1.633 | 1.173 | 878 | 295 |
| La Cruz | 2.832 | 2.372 | 1.399 | 973 | 460 | 328 | 132 |
| Departamento Valparaíso | 132.168 | 103.860 | 92.930 | 10.930 | 28.308 | 26.539 | 1.769 |
| Comunas: | | | | | | | |
| Valparaíso | 75.961 | 58.501 | 57.094 | 1.407 | 17.460 | 17.188 | 272 |
| Viña del Mar | 29.684 | 24.021 | 23.611 | 410 | 5.663 | 5.609 | 54 |
| Limache | 7.559 | 5.996 | 2.890 | 3.106 | 1.563 | 1.014 | 549 |
| Quilpué | 8.393 | 6.679 | 4.903 | 1.776 | 1.714 | 1.410 | 304 |
| Casablanca | 4.249 | 3.641 | 722 | 2.919 | 608 | 206 | 402 |
| Algarrobo | 1.573 | 1.383 | 417 | 966 | 190 | 64 | 126 |
| Villa Alemana | 4.749 | 3.639 | 3.293 | 346 | 1.110 | 1.048 | 62 |
| Mujeres | | | | | | | |
| PROVINCIA | 190.557 | 50.958 | 47.515 | 3.443 | 139.599 | 121.425 | 18.174 |
| Departamento Quillota | 35.196 | 7.707 | 5.923 | 1.784 | 27.489 | 17.705 | 9.784 |
| Comunas: | | | | | | | |
| Quillota | 12.496 | 3.183 | 2.712 | 471 | 9.313 | 7.049 | 2.264 |
| Puchuncavi | 1.692 | 175 | 51 | 124 | 1.517 | 174 | 1.343 |
| Quintero | 1.912 | 372 | 271 | 101 | 1.540 | 1.021 | 519 |
| Nogales | 4.830 | 739 | 527 | 212 | 4.091 | 2.423 | 1.666 |
| Hijuelas | 1.764 | 341 | 138 | 203 | 1.423 | 411 | 1.012 |
| Llay Llay | 3.555 | 933 | 708 | 225 | 2.622 | 1.577 | 1.045 |
| Calera | 6.289 | 1.357 | 1.118 | 239 | 4.932 | 3.641 | 1.291 |
| La Cruz | 2.658 | 607 | 389 | 209 | 2.051 | 1.409 | 642 |
| Departamento Valparaíso | 155.361 | 43.251 | 41.592 | 1.659 | 112.110 | 103.720 | 8.390 |
| Comunas: | | | | | | | |
| Valparaíso | 89.476 | 24.089 | 23.906 | 183 | 65.387 | 64.119 | 1.268 |
| Viña del Mar | 38.342 | 12.687 | 12.645 | 42 | 25.655 | 25.385 | 270 |
| Limache | 7.856 | 1.689 | 1.180 | 509 | 6.167 | 3.590 | 2.577 |
| Quilpué | 9.569 | 2.371 | 2.076 | 295 | 7.198 | 5.794 | 1.404 |
| Casablanca | 3.224 | 642 | 285 | 357 | 2.582 | 674 | 1.908 |
| Algarrobo | 1.395 | 372 | 137 | 235 | 1.023 | 300 | 723 |
| Villa Alemana | 5.499 | 1.401 | 1.363 | 38 | 4.098 | 3.853 | 240 |

Provincia de Valparaíso

Cuadro N.º 7

| POBLACION ECONOMICAMENTE ACTIVA E INACTIVA POR GRUPOS DE EDAD Y SEXO SEGUN AREAS DE EMPADRONAMIENTO | | | | | | | | |
|---|------------------|------------------|--------|-------|--------------------|--------|---------|--|
| EDAD AÑOS | Total General | POBLACION ACTIVA | | | POBLACION INACTIVA | | | |
| | | Total | Urbano | Rural | Total | Urbano | General | |

Totales

| | | | | | | | | |
|----------------|-----------|----------------|----------------|----------------|---------------|----------------|----------------|---------------|
| | 12 | 10.769 | 274 | 158 | 116 | 10.495 | 8.656 | 1.839 |
| | 13 | 8.603 | 487 | 292 | 195 | 8.121 | 6.845 | 1.276 |
| | 14 | 8.937 | 1.216 | 827 | 389 | 7.721 | 6.648 | 1.073 |
| 15 | a 19 | 46.633 | 20.250 | 16.214 | 4.036 | 26.433 | 23.205 | 3.228 |
| 20 | a 24 | 50.719 | 31.401 | 27.132 | 4.269 | 19.318 | 16.788 | 2.530 |
| 25 | a 29 | 40.382 | 25.052 | 21.924 | 3.128 | 15.330 | 13.334 | 1.996 |
| 30 | a 34 | 34.716 | 21.388 | 18.680 | 2.708 | 13.328 | 11.743 | 1.585 |
| 35 | a 39 | 33.666 | 20.337 | 17.661 | 2.676 | 13.329 | 11.646 | 1.683 |
| 40 | a 44 | 29.299 | 18.354 | 15.846 | 2.508 | 10.945 | 9.551 | 1.394 |
| 45 | a 49 | 24.254 | 14.315 | 12.330 | 1.985 | 9.939 | 8.833 | 1.106 |
| 50 | a 54 | 21.564 | 12.092 | 10.350 | 1.742 | 9.472 | 8.460 | 1.012 |
| 55 | a 59 | 15.406 | 8.129 | 6.880 | 1.249 | 7.277 | 6.442 | 835 |
| 60 | a 64 | 13.555 | 6.241 | 5.160 | 1.081 | 7.314 | 6.544 | 770 |
| 65 | a 69 | 8.783 | 3.595 | 2.906 | 689 | 5.188 | 4.681 | 507 |
| 70 | a 74 | 6.026 | 2.012 | 1.573 | 439 | 4.014 | 3.601 | 413 |
| 75 | y más | 6.131 | 1.354 | 1.043 | 311 | 4.777 | 4.237 | 540 |
| | Ignorados | 1.618 | 509 | 432 | 77 | 1.109 | 1.021 | 88 |
| TOTALES | | 361.116 | 187.006 | 159.408 | 27.598 | 174.110 | 152.235 | 21.875 |

Hombres

| | | | | | | | | |
|----------------|-----------|----------------|----------------|----------------|---------------|---------------|---------------|--------------|
| | 12 | 5.397 | 164 | 69 | 95 | 5.233 | 4.304 | 929 |
| | 13 | 4.179 | 297 | 147 | 150 | 3.882 | 3.256 | 626 |
| | 14 | 4.356 | 746 | 444 | 302 | 3.610 | 3.127 | 483 |
| 15 | a 19 | 22.341 | 13.244 | 9.854 | 3.390 | 9.097 | 8.324 | 773 |
| 20 | a 24 | 23.597 | 21.445 | 17.717 | 3.728 | 2.152 | 2.028 | 124 |
| 25 | a 29 | 18.742 | 18.158 | 15.374 | 2.784 | 584 | 539 | 45 |
| 30 | a 34 | 16.525 | 16.090 | 13.698 | 2.392 | 435 | 413 | 22 |
| 35 | a 39 | 15.399 | 15.003 | 12.678 | 2.325 | 396 | 374 | 22 |
| 40 | a 44 | 14.565 | 14.054 | 11.833 | 2.221 | 511 | 453 | 58 |
| 45 | a 49 | 11.531 | 10.725 | 8.981 | 1.744 | 806 | 768 | 38 |
| 50 | a 54 | 10.363 | 9.194 | 7.637 | 1.557 | 1.169 | 1.113 | 56 |
| 55 | a 59 | 7.346 | 6.263 | 5.162 | 1.101 | 1.083 | 1.013 | 70 |
| 60 | a 64 | 6.129 | 4.817 | 3.830 | 987 | 1.312 | 1.222 | 90 |
| 65 | a 69 | 4.054 | 2.819 | 2.194 | 625 | 1.235 | 1.162 | 73 |
| 70 | a 74 | 2.652 | 1.581 | 1.183 | 398 | 1.071 | 972 | 99 |
| 75 | y más | 2.406 | 1.977 | 787 | 290 | 1.329 | 1.182 | 147 |
| | Ignorados | 977 | 371 | 305 | 66 | 606 | 560 | 46 |
| TOTALES | | 170.559 | 136.048 | 111.893 | 24.155 | 34.511 | 30.810 | 3.701 |

Mujeres

| | | | | | | | | |
|----------------|-----------|----------------|---------------|---------------|--------------|----------------|----------------|---------------|
| | 12 | 5.372 | 110 | 89 | 12 | 5.262 | 4.352 | 910 |
| | 13 | 4.429 | 190 | 145 | 45 | 4.239 | 3.589 | 650 |
| | 14 | 4.581 | 470 | 383 | 87 | 4.111 | 3.521 | 590 |
| 15 | a 19 | 24.342 | 7.006 | 6.360 | 646 | 17.336 | 14.881 | 2.455 |
| 20 | a 24 | 27.122 | 9.956 | 9.415 | 541 | 17.166 | 14.760 | 2.406 |
| 25 | a 29 | 21.640 | 6.894 | 6.550 | 344 | 14.746 | 12.795 | 1.951 |
| 30 | a 34 | 18.191 | 5.298 | 4.982 | 316 | 12.893 | 11.330 | 1.563 |
| 35 | a 39 | 18.267 | 5.334 | 4.983 | 351 | 12.933 | 11.272 | 1.661 |
| 40 | a 44 | 14.734 | 4.300 | 4.013 | 287 | 10.434 | 9.098 | 1.336 |
| 45 | a 49 | 12.723 | 3.590 | 3.349 | 241 | 9.133 | 8.065 | 1.068 |
| 50 | a 54 | 11.201 | 2.898 | 2.713 | 185 | 8.303 | 7.347 | 956 |
| 55 | a 59 | 8.060 | 1.866 | 1.718 | 148 | 6.194 | 5.429 | 765 |
| 60 | a 64 | 7.426 | 1.424 | 1.330 | 94 | 6.002 | 5.322 | 680 |
| 65 | a 69 | 4.729 | 776 | 712 | 64 | 3.953 | 3.519 | 434 |
| 70 | a 74 | 3.374 | 431 | 390 | 41 | 2.943 | 2.629 | 314 |
| 75 | y más | 3.725 | 277 | 256 | 21 | 3.448 | 3.055 | 393 |
| | Ignorados | 641 | 138 | 127 | 11 | 503 | 641 | 42 |
| TOTALES | | 190.557 | 50.958 | 47.515 | 3.443 | 139.599 | 121.425 | 18.174 |

POBLACION ECONOMICAMENTE ACTIVA E INACTIVA POR GRUPOS DE EDAD Y SEXO SEGUN AREAS DE EMPADRONAMIENTO

| EDAD AÑOS | Total General | POBLACION ACTIVA | | | POBLACION INACTIVA | | | |
|----------------|------------------|------------------|---------------|--------------|--------------------|---------------|--------------|--------------|
| | | Total | Urbano | Rural | Total | Urbano | Rural | |
| | | Totales | | | | | | |
| | 12 | 795 | 30 | 11 | 19 | 765 | 531 | 234 |
| | 13 | 610 | 43 | 20 | 23 | 567 | 414 | 153 |
| | 14 | 659 | 99 | 51 | 48 | 560 | 430 | 130 |
| 15 a | 19 | 3.441 | 1.615 | 991 | 624 | 1.826 | 1.412 | 414 |
| 20 a | 24 | 3.903 | 2.636 | 1.769 | 867 | 1.267 | 941 | 326 |
| 25 a | 29 | 2.626 | 1.634 | 1.230 | 404 | 992 | 759 | 233 |
| 30 a | 34 | 2.115 | 1.285 | 971 | 314 | 830 | 626 | 204 |
| 35 a | 39 | 2.065 | 1.227 | 904 | 323 | 838 | 631 | 207 |
| 40 a | 44 | 1.781 | 1.110 | 833 | 277 | 671 | 494 | 177 |
| 45 a | 49 | 1.538 | 890 | 681 | 209 | 648 | 513 | 135 |
| 50 a | 54 | 1.439 | 802 | 610 | 192 | 637 | 524 | 113 |
| 55 a | 59 | 1.013 | 536 | 381 | 155 | 477 | 375 | 102 |
| 60 a | 64 | 936 | 419 | 295 | 124 | 517 | 420 | 97 |
| 65 a | 69 | 570 | 242 | 184 | 58 | 328 | 272 | 56 |
| 70 a | 74 | 419 | 161 | 108 | 53 | 258 | 208 | 50 |
| 75 y más | | 517 | 126 | 86 | 40 | 391 | 336 | 55 |
| Ignorados | | 87 | 31 | 16 | 15 | 56 | 30 | 26 |
| TOTALES | | 24.514 | 12.886 | 9.141 | 3.745 | 11.628 | 8.916 | 2.712 |

Hombres

| | | | | | | | | |
|----------------|----|---------------|--------------|--------------|--------------|--------------|--------------|------------|
| | 12 | 413 | 20 | 5 | 15 | 393 | 280 | 113 |
| | 13 | 301 | 33 | 13 | 20 | 268 | 187 | 81 |
| | 14 | 312 | 63 | 23 | 40 | 249 | 194 | 55 |
| 15 a | 19 | 1.683 | 1.109 | 594 | 515 | 574 | 474 | 100 |
| 20 a | 24 | 2.093 | 1.979 | 1.210 | 769 | 114 | 95 | 19 |
| 25 a | 29 | 1.218 | 1.181 | 828 | 353 | 37 | 35 | 2 |
| 30 a | 34 | 1.016 | 969 | 697 | 272 | 47 | 43 | 4 |
| 35 a | 39 | 937 | 916 | 644 | 272 | 21 | 20 | 1 |
| 40 a | 44 | 891 | 867 | 616 | 251 | 24 | 23 | 1 |
| 45 a | 49 | 751 | 693 | 511 | 182 | 58 | 53 | 5 |
| 50 a | 54 | 704 | 630 | 454 | 176 | 74 | 68 | 6 |
| 55 a | 59 | 503 | 432 | 291 | 141 | 71 | 64 | 7 |
| 60 a | 64 | 433 | 347 | 236 | 111 | 86 | 73 | 13 |
| 65 a | 69 | 276 | 198 | 143 | 55 | 78 | 73 | 5 |
| 70 a | 74 | 213 | 136 | 85 | 51 | 77 | 67 | 10 |
| 75 a más | | 222 | 103 | 66 | 37 | 119 | 106 | 13 |
| Ignorados | | 52 | 27 | 13 | 14 | 25 | 12 | 13 |
| TOTALES | | 12.018 | 9.703 | 6.429 | 3.274 | 2.315 | 1.867 | 448 |

Mujeres

| | | | | | | | | |
|----------------|----|---------------|--------------|--------------|------------|--------------|--------------|--------------|
| | 12 | 382 | 10 | 6 | 4 | 372 | 251 | 121 |
| | 13 | 309 | 10 | 7 | 3 | 299 | 227 | 72 |
| | 14 | 347 | 36 | 28 | 8 | 311 | 236 | 75 |
| 15 a | 19 | 1.758 | 506 | 397 | 109 | 1.252 | 938 | 314 |
| 20 a | 24 | 1.810 | 657 | 559 | 98 | 1.153 | 846 | 307 |
| 25 a | 29 | 1.408 | 453 | 402 | 51 | 955 | 724 | 231 |
| 30 a | 34 | 1.099 | 316 | 274 | 42 | 783 | 583 | 200 |
| 35 a | 39 | 1.128 | 311 | 260 | 51 | 817 | 611 | 206 |
| 40 a | 44 | 890 | 243 | 217 | 26 | 647 | 471 | 176 |
| 45 a | 49 | 787 | 197 | 170 | 27 | 590 | 460 | 130 |
| 50 a | 54 | 735 | 172 | 156 | 16 | 563 | 456 | 107 |
| 55 a | 59 | 510 | 104 | 90 | 14 | 406 | 311 | 95 |
| 60 a | 64 | 503 | 72 | 59 | 13 | 431 | 347 | 84 |
| 65 a | 69 | 294 | 44 | 41 | 3 | 250 | 199 | 51 |
| 70 a | 74 | 206 | 25 | 23 | 2 | 181 | 141 | 40 |
| 75 y más | | 295 | 23 | 20 | 3 | 272 | 230 | 42 |
| Ignorados | | 35 | 4 | 3 | 1 | 31 | 18 | 13 |
| TOTALES | | 12.496 | 3.183 | 2.712 | 471 | 9.313 | 7.049 | 2.264 |

Comuna de Puchuncavi

Cuadro N.º 7

POBLACION ECONOMICAMENTE ACTIVA E INACTIVA POR GRUPOS DE EDAD Y SEXO SEGUN AREAS DE EMPADRONAMIENTO

| EDAD AÑOS | Total General | POBLACION ACTIVA | | | POBLACION INACTIVA | | |
|--------------|------------------|------------------|--------|-------|--------------------|--------|-------|
| | | Total | Urbano | Rural | Total | Urbano | Rural |

Totales

| | | | | | | | | |
|----------------|-------|--------------|--------------|------------|--------------|--------------|------------|--------------|
| | 12 | 124 | 5 | — | 5 | 119 | 13 | 106 |
| | 13 | 106 | 15 | 1 | 14 | 91 | 9 | 82 |
| | 14 | 131 | 30 | 1 | 29 | 101 | 9 | 92 |
| 15 | a 19 | 534 | 259 | 19 | 240 | 275 | 37 | 238 |
| 20 | a 24 | 449 | 254 | 35 | 219 | 195 | 19 | 176 |
| 25 | a 29 | 307 | 176 | 32 | 144 | 131 | 20 | 111 |
| 30 | a 34 | 300 | 173 | 19 | 154 | 127 | 15 | 112 |
| 35 | a 39 | 290 | 170 | 25 | 145 | 120 | 17 | 103 |
| 40 | a 44 | 278 | 154 | 29 | 125 | 124 | 8 | 116 |
| 45 | a 49 | 243 | 147 | 19 | 128 | 96 | 9 | 87 |
| 50 | a 54 | 211 | 117 | 20 | 97 | 94 | 16 | 78 |
| 55 | a 59 | 172 | 96 | 13 | 83 | 76 | 5 | 71 |
| 60 | a 64 | 167 | 91 | 6 | 85 | 76 | 5 | 71 |
| 65 | a 69 | 103 | 58 | 9 | 49 | 45 | 4 | 41 |
| 70 | a 74 | 84 | 41 | 6 | 35 | 43 | 9 | 34 |
| 75 | y más | 75 | 29 | 4 | 25 | 46 | 5 | 41 |
| Ignorados | | 33 | 13 | 1 | 12 | 20 | 1 | 19 |
| TOTALES | | 3.697 | 1.828 | 239 | 1.589 | 1.779 | 201 | 1.578 |

Hombres

| | | | | | | | | |
|----------------|-------|--------------|--------------|------------|--------------|------------|-----------|------------|
| | 12 | 59 | 5 | — | 5 | 54 | 5 | 49 |
| | 13 | 56 | 12 | 1 | 11 | 44 | 6 | 38 |
| | 14 | 72 | 24 | 1 | 23 | 48 | 3 | 45 |
| 15 | a 19 | 294 | 238 | 15 | 223 | 56 | 4 | 52 |
| 20 | a 24 | 243 | 233 | 24 | 209 | 10 | 4 | 6 |
| 25 | a 29 | 156 | 155 | 26 | 129 | 1 | — | 1 |
| 30 | a 34 | 162 | 160 | 14 | 146 | 2 | — | 2 |
| 35 | a 39 | 157 | 155 | 23 | 132 | 2 | 1 | 1 |
| 40 | a 44 | 137 | 136 | 24 | 112 | 1 | — | 1 |
| 45 | a 49 | 131 | 129 | 12 | 117 | 2 | 1 | 1 |
| 50 | a 54 | 112 | 109 | 18 | 91 | 3 | — | 3 |
| 55 | a 59 | 88 | 85 | 8 | 77 | 3 | — | 3 |
| 60 | a 64 | 91 | 84 | 4 | 80 | 7 | 1 | 6 |
| 65 | a 69 | 56 | 51 | 8 | 43 | 5 | — | 5 |
| 70 | a 74 | 40 | 36 | 5 | 31 | 4 | 1 | 3 |
| 75 | y más | 39 | 28 | 4 | 24 | 11 | 1 | 10 |
| Ignorados | | 22 | 13 | 1 | 12 | 9 | — | 9 |
| TOTALES | | 1.915 | 1.653 | 188 | 1.465 | 262 | 27 | 235 |

Mujeres

| | | | | | | | | |
|----------------|-------|--------------|------------|-----------|------------|--------------|------------|--------------|
| | 12 | 65 | — | — | — | 65 | 8 | 57 |
| | 13 | 50 | 3 | — | 3 | 47 | 3 | 44 |
| | 14 | 59 | 6 | — | 6 | 53 | 6 | 47 |
| 15 | a 19 | 240 | 21 | 4 | 17 | 219 | 33 | 186 |
| 20 | a 24 | 206 | 21 | 11 | 10 | 185 | 15 | 170 |
| 25 | a 29 | 151 | 21 | 6 | 15 | 130 | 20 | 110 |
| 30 | a 34 | 138 | 13 | 5 | 8 | 125 | 15 | 110 |
| 35 | a 39 | 133 | 15 | 2 | 13 | 118 | 16 | 102 |
| 40 | a 44 | 141 | 18 | 5 | 13 | 123 | 8 | 115 |
| 45 | a 49 | 112 | 18 | 7 | 11 | 94 | 8 | 86 |
| 50 | a 54 | 99 | 8 | 2 | 6 | 91 | 16 | 75 |
| 55 | a 59 | 84 | 11 | 5 | 6 | 73 | 5 | 68 |
| 60 | a 64 | 76 | 7 | 2 | 5 | 69 | 4 | 65 |
| 65 | a 69 | 47 | 7 | 1 | 6 | 40 | 4 | 36 |
| 70 | a 74 | 44 | 5 | 1 | 4 | 39 | 8 | 31 |
| 75 | y más | 36 | 1 | — | 1 | 35 | 4 | 31 |
| Ignorados | | 11 | — | — | — | 11 | 1 | 10 |
| TOTALES | | 1.692 | 175 | 51 | 124 | 1.517 | 174 | 1.343 |

Comuna de Quintero

Cuadro N.º 7

POBLACION ECONOMICAMENTE ACTIVA E INACTIVA POR GRUPOS DE EDAD Y SEXO SEGUN AREAS DE EMPADRONAMIENTO

| EDAD AÑOS | Total General | POBLACION ACTIVA | | | POBLACION INACTIVA | | |
|----------------|------------------|------------------|--------------|------------|--------------------|--------------|------------|
| | | Total | Urbano | Rural | Total | Urbano | Rural |
| 12 | 146 | 3 | — | 3 | 143 | 70 | 73 |
| 13 | 121 | 10 | 4 | 6 | 111 | 64 | 47 |
| 14 | 111 | 33 | 9 | 24 | 78 | 49 | 29 |
| 15 a 19 | 829 | 559 | 418 | 141 | 270 | 163 | 107 |
| 20 a 24 | 1.218 | 942 | 845 | 97 | 276 | 188 | 88 |
| 25 a 29 | 944 | 746 | 660 | 86 | 198 | 141 | 57 |
| 30 a 34 | 662 | 503 | 448 | 55 | 159 | 116 | 43 |
| 35 a 39 | 529 | 388 | 331 | 57 | 141 | 100 | 41 |
| 40 a 44 | 430 | 317 | 237 | 80 | 113 | 79 | 34 |
| 45 a 49 | 297 | 205 | 147 | 58 | 92 | 60 | 32 |
| 50 a 54 | 217 | 134 | 84 | 50 | 83 | 55 | 28 |
| 55 a 59 | 125 | 71 | 37 | 34 | 54 | 31 | 23 |
| 60 a 64 | 104 | 69 | 37 | 32 | 35 | 21 | 14 |
| 65 a 69 | 87 | 43 | 20 | 23 | 44 | 34 | 10 |
| 70 a 74 | 67 | 37 | 15 | 22 | 30 | 23 | 7 |
| 75 y más | 39 | 12 | 5 | 7 | 27 | 19 | 8 |
| Ignorados | 4 | 2 | 1 | 1 | 2 | 2 | — |
| TOTALES | 5.930 | 4.074 | 3.298 | 776 | 1.856 | 1.215 | 641 |

Totales

Hombres

| | | | | | | | |
|----------------|--------------|--------------|--------------|------------|------------|------------|------------|
| 12 | 85 | 3 | — | 3 | 82 | 34 | 48 |
| 13 | 60 | 5 | 2 | 3 | 55 | 32 | 23 |
| 14 | 55 | 22 | 4 | 18 | 33 | 21 | 12 |
| 15 a 19 | 584 | 504 | 384 | 120 | 80 | 58 | 22 |
| 20 a 24 | 898 | 880 | 793 | 87 | 18 | 9 | 9 |
| 25 a 29 | 692 | 690 | 619 | 71 | 2 | 1 | 1 |
| 30 a 34 | 469 | 467 | 419 | 48 | 2 | 2 | — |
| 35 a 39 | 350 | 349 | 304 | 45 | 1 | — | 1 |
| 40 a 44 | 303 | 298 | 222 | 76 | 5 | 5 | — |
| 45 a 49 | 174 | 170 | 122 | 48 | 4 | 3 | 1 |
| 50 a 54 | 124 | 116 | 73 | 43 | 8 | 8 | — |
| 55 a 59 | 61 | 58 | 28 | 30 | 3 | 3 | — |
| 60 a 64 | 61 | 57 | 25 | 32 | 4 | 3 | 1 |
| 65 a 69 | 39 | 38 | 15 | 23 | 1 | 1 | — |
| 70 a 74 | 42 | 33 | 13 | 20 | 9 | 6 | 3 |
| 75 y más | 19 | 10 | 3 | 7 | 9 | 8 | 1 |
| Ignorados | 2 | 2 | 1 | 1 | — | — | — |
| TOTALES | 4.018 | 3.702 | 3.027 | 675 | 316 | 194 | 122 |

Mujeres

| | | | | | | | |
|----------------|--------------|------------|------------|------------|--------------|--------------|------------|
| 12 | 61 | — | — | — | 61 | 36 | 25 |
| 13 | 61 | 5 | 2 | 3 | 56 | 32 | 24 |
| 14 | 56 | 11 | 5 | 6 | 45 | 28 | 17 |
| 15 a 19 | 245 | 55 | 34 | 21 | 190 | 105 | 85 |
| 20 a 24 | 320 | 62 | 52 | 10 | 258 | 179 | 79 |
| 25 a 29 | 252 | 56 | 41 | 15 | 196 | 140 | 56 |
| 30 a 34 | 193 | 36 | 29 | 7 | 157 | 114 | 43 |
| 35 a 39 | 179 | 39 | 27 | 12 | 140 | 100 | 40 |
| 40 a 44 | 127 | 19 | 15 | 4 | 108 | 74 | 34 |
| 45 a 49 | 123 | 35 | 25 | 10 | 88 | 57 | 31 |
| 50 a 54 | 93 | 18 | 11 | 7 | 75 | 47 | 28 |
| 55 a 59 | 64 | 13 | 9 | 4 | 51 | 23 | 23 |
| 60 a 64 | 43 | 12 | 12 | — | 31 | 18 | 13 |
| 65 a 69 | 48 | 5 | 5 | — | 43 | 33 | 10 |
| 70 a 74 | 25 | 4 | 2 | 2 | 21 | 17 | 4 |
| 75 y más | 20 | 2 | 2 | — | 18 | 11 | 7 |
| Ignorados | 2 | — | — | — | 2 | 2 | — |
| TOTALES | 1.912 | 372 | 271 | 101 | 1.540 | 1.021 | 519 |

Comuna de Nogales

Cuadro N.º 7

POBLACION ECONOMICAMENTE ACTIVA E INACTIVA POR GRUPOS DE EDAD Y SEXO SEGUN AREAS DE EMPADRONAMIENTO

| EDAD AÑOS | Total General | POBLACION ACTIVA | | | POBLACION INACTIVA | | | |
|----------------|------------------|------------------|--------------|--------------|--------------------|--------------|--------------|--------------|
| | | Total | Urbano | Rural | Total | Urbano | Rural | |
| Totales | | | | | | | | |
| | 12 | 408 | 10 | 3 | 7 | 398 | 256 | 142 |
| | 13 | 316 | 22 | 5 | 17 | 294 | 167 | 127 |
| | 14 | 321 | 52 | 22 | 30 | 269 | 168 | 101 |
| 15 | a 19 | 1.446 | 682 | 342 | 340 | 764 | 434 | 330 |
| 20 | a 24 | 1.376 | 784 | 418 | 366 | 592 | 352 | 240 |
| 25 | a 29 | 1.151 | 690 | 364 | 326 | 461 | 286 | 175 |
| 30 | a 34 | 1.002 | 613 | 345 | 268 | 389 | 246 | 143 |
| 35 | a 39 | 959 | 585 | 330 | 255 | 374 | 214 | 160 |
| 40 | a 44 | 740 | 485 | 254 | 231 | 255 | 148 | 107 |
| 45 | a 49 | 630 | 395 | 219 | 176 | 235 | 149 | 86 |
| 50 | a 54 | 500 | 307 | 145 | 162 | 193 | 115 | 78 |
| 55 | a 59 | 399 | 209 | 95 | 114 | 190 | 105 | 85 |
| 60 | a 64 | 354 | 182 | 106 | 76 | 172 | 108 | 64 |
| 65 | a 69 | 204 | 101 | 51 | 50 | 103 | 66 | 37 |
| 70 | a 74 | 155 | 66 | 31 | 35 | 89 | 65 | 24 |
| 75 | y más | 185 | 45 | 17 | 28 | 140 | 84 | 56 |
| Ignorados | | 11 | 6 | 2 | 4 | 5 | 4 | 1 |
| TOTALES | | 10.157 | 5.234 | 2.749 | 2.485 | 4.923 | 2.967 | 1.956 |
| Hombres | | | | | | | | |
| | 12 | 209 | 7 | 1 | 6 | 202 | 139 | 63 |
| | 13 | 147 | 19 | 3 | 16 | 128 | 81 | 47 |
| | 14 | 159 | 39 | 19 | 20 | 120 | 74 | 46 |
| 15 | a 19 | 746 | 563 | 263 | 300 | 183 | 108 | 75 |
| 20 | a 24 | 676 | 657 | 325 | 332 | 19 | 11 | 8 |
| 25 | a 29 | 620 | 608 | 294 | 314 | 12 | 6 | 6 |
| 30 | a 34 | 541 | 537 | 289 | 248 | 4 | 2 | 2 |
| 35 | a 39 | 513 | 512 | 277 | 235 | 1 | 1 | — |
| 40 | a 44 | 434 | 428 | 212 | 216 | 6 | 4 | 2 |
| 45 | a 49 | 347 | 335 | 174 | 161 | 12 | 11 | 1 |
| 50 | a 54 | 282 | 265 | 123 | 142 | 17 | 15 | 2 |
| 55 | a 59 | 195 | 183 | 76 | 107 | 12 | 8 | 4 |
| 60 | a 64 | 173 | 150 | 82 | 68 | 23 | 18 | 5 |
| 65 | a 69 | 109 | 85 | 42 | 43 | 24 | 20 | 4 |
| 70 | a 74 | 79 | 57 | 24 | 33 | 22 | 15 | 7 |
| 75 | y más | 90 | 44 | 16 | 28 | 46 | 30 | 16 |
| Ignorados | | 7 | 6 | 2 | 4 | 1 | 1 | — |
| TOTALES | | 5.327 | 4.495 | 2.222 | 2.273 | 832 | 544 | 288 |
| Mujeres | | | | | | | | |
| | 12 | 199 | 3 | 2 | 1 | 196 | 117 | 79 |
| | 13 | 169 | 3 | 2 | 1 | 166 | 86 | 80 |
| | 14 | 162 | 13 | 3 | 10 | 149 | 94 | 55 |
| 15 | a 19 | 700 | 119 | 79 | 40 | 581 | 326 | 255 |
| 20 | a 24 | 700 | 127 | 93 | 34 | 573 | 341 | 232 |
| 25 | a 29 | 531 | 82 | 70 | 12 | 449 | 280 | 169 |
| 30 | a 34 | 461 | 76 | 56 | 20 | 385 | 244 | 141 |
| 35 | a 39 | 446 | 73 | 53 | 20 | 373 | 213 | 160 |
| 40 | a 44 | 306 | 57 | 42 | 15 | 249 | 144 | 105 |
| 45 | a 49 | 283 | 60 | 45 | 15 | 223 | 138 | 85 |
| 50 | a 54 | 218 | 42 | 22 | 20 | 176 | 100 | 76 |
| 55 | a 59 | 204 | 26 | 19 | 7 | 178 | 97 | 81 |
| 60 | a 64 | 181 | 32 | 24 | 8 | 149 | 90 | 59 |
| 65 | a 69 | 95 | 16 | 9 | 7 | 79 | 46 | 33 |
| 70 | a 74 | 76 | 9 | 7 | 2 | 67 | 50 | 17 |
| 75 | y más | 95 | 1 | 1 | — | 94 | 54 | 40 |
| Ignorados | | 4 | — | — | — | 4 | 3 | 1 |
| TOTALES | | 4.830 | 739 | 527 | 212 | 4.091 | 2.423 | 1.668 |

**POBLACION ECONOMICAMENTE ACTIVA E INACTIVA POR GRUPOS DE EDAD
Y SEXO SEGUN AREAS DE EMPADRONAMIENTO**

| EDAD AÑOS | Total General | POBLACION ACTIVA | | | POBLACION INACTIVA | | | |
|----------------|------------------|------------------|--------------|------------|--------------------|--------------|------------|--------------|
| | | Total | Urbano | Rural | Total | Urbano | Rural | |
| Totales | | | | | | | | |
| | 12 | 135 | 4 | 1 | 3 | 131 | 32 | 99 |
| | 13 | 111 | 21 | 6 | 15 | 90 | 31 | 59 |
| | 14 | 90 | 27 | 10 | 17 | 63 | 18 | 45 |
| 15 | a 19 | 507 | 294 | 66 | 228 | 213 | 59 | 154 |
| 20 | a 24 | 467 | 274 | 63 | 211 | 193 | 45 | 148 |
| 25 | a 29 | 410 | 241 | 67 | 174 | 169 | 45 | 124 |
| 30 | a 34 | 339 | 202 | 57 | 145 | 137 | 37 | 100 |
| 35 | a 39 | 341 | 210 | 62 | 148 | 131 | 34 | 97 |
| 40 | a 44 | 307 | 209 | 50 | 159 | 98 | 33 | 65 |
| 45 | a 49 | 229 | 142 | 48 | 94 | 87 | 28 | 59 |
| 50 | a 54 | 224 | 142 | 46 | 96 | 82 | 25 | 57 |
| 55 | a 59 | 165 | 98 | 36 | 62 | 67 | 23 | 44 |
| 60 | a 64 | 157 | 85 | 30 | 55 | 72 | 22 | 50 |
| 65 | a 69 | 107 | 57 | 12 | 45 | 50 | 20 | 30 |
| 70 | a 74 | 66 | 32 | 7 | 25 | 34 | 11 | 23 |
| 75 | y más | 77 | 25 | 9 | 16 | 52 | 19 | 33 |
| Ignorados | | 14 | 7 | — | 7 | 7 | — | 7 |
| TOTALES | | 3.746 | 2.070 | 570 | 1.500 | 1.676 | 482 | 1.194 |
| Hombres | | | | | | | | |
| | 12 | 72 | 4 | 1 | 3 | 68 | 15 | 53 |
| | 13 | 60 | 17 | 6 | 11 | 43 | 16 | 27 |
| | 14 | 51 | 23 | 8 | 15 | 28 | 8 | 20 |
| 15 | a 19 | 292 | 244 | 52 | 192 | 48 | 14 | 34 |
| 20 | a 24 | 219 | 215 | 41 | 174 | 4 | 1 | 3 |
| 25 | a 29 | 206 | 203 | 50 | 153 | 3 | 1 | 2 |
| 30 | a 34 | 181 | 178 | 47 | 131 | 3 | — | 3 |
| 35 | a 39 | 181 | 178 | 47 | 131 | 3 | 2 | 1 |
| 40 | a 44 | 176 | 176 | 40 | 136 | — | — | — |
| 45 | a 49 | 114 | 112 | 31 | 81 | 2 | 1 | 1 |
| 50 | a 54 | 126 | 122 | 37 | 85 | 4 | 2 | 2 |
| 55 | a 59 | 91 | 85 | 28 | 57 | 6 | 3 | 3 |
| 60 | a 64 | 71 | 67 | 21 | 46 | 4 | 1 | 3 |
| 65 | a 69 | 62 | 54 | 11 | 43 | 8 | 2 | 6 |
| 70 | a 74 | 37 | 27 | 6 | 21 | 10 | 2 | 8 |
| 75 | y más | 34 | 20 | 6 | 14 | 14 | 3 | 11 |
| Ignorados | | 9 | 4 | — | 4 | 5 | — | 5 |
| TOTALES | | 1.982 | 1.729 | 432 | 1.297 | 253 | 71 | 182 |
| Mujeres | | | | | | | | |
| | 12 | 63 | — | — | — | 63 | 17 | 46 |
| | 13 | 51 | 4 | — | 4 | 47 | 15 | 32 |
| | 14 | 39 | 4 | 2 | 2 | 35 | 10 | 25 |
| 15 | a 19 | 215 | 50 | 14 | 36 | 165 | 45 | 120 |
| 20 | a 24 | 248 | 59 | 22 | 37 | 189 | 44 | 145 |
| 25 | a 29 | 204 | 38 | 17 | 21 | 166 | 44 | 122 |
| 30 | a 34 | 158 | 24 | 10 | 14 | 134 | 37 | 97 |
| 35 | a 39 | 160 | 32 | 15 | 17 | 128 | 32 | 96 |
| 40 | a 44 | 131 | 33 | 10 | 23 | 98 | 33 | 65 |
| 45 | a 49 | 115 | 30 | 17 | 13 | 85 | 27 | 58 |
| 50 | a 54 | 98 | 20 | 9 | 11 | 78 | 23 | 55 |
| 55 | a 59 | 74 | 13 | 8 | 5 | 61 | 20 | 41 |
| 60 | a 64 | 86 | 18 | 9 | 9 | 68 | 21 | 47 |
| 65 | a 69 | 45 | 3 | 1 | 2 | 42 | 18 | 24 |
| 70 | a 74 | 29 | 5 | 1 | 4 | 24 | 9 | 15 |
| 75 | y más | 43 | 5 | 3 | 2 | 38 | 16 | 22 |
| Ignorados | | 5 | 3 | — | 3 | 2 | — | 2 |
| TOTALES | | 1.764 | 341 | 138 | 203 | 1.423 | 411 | 1.012 |

Comuna de Llay-Llay

Cuadro N.º 7

POBLACION ECONOMICAMENTE ACTIVA E INACTIVA POR GRUPOS DE EDAD Y SEXO SEGUN AREAS DE EMPADRONAMIENTO

| EDAD AÑOS | Total General | POBLACION ACTIVA | | | POBLACION INACTIVA | | | |
|----------------|------------------|------------------|--------------|--------------|--------------------|--------------|--------------|--|
| | | Total | Urbano | Rural | Total | Urbano | Rural | |
| | | Totales | | | | | | |
| | 287 | 15 | 9 | 6 | 272 | 154 | 118 | |
| | 224 | 26 | 5 | 21 | 198 | 116 | 82 | |
| | 201 | 53 | 27 | 26 | 148 | 76 | 72 | |
| 15 a 19 | 1.089 | 620 | 303 | 317 | 469 | 270 | 199 | |
| 20 a 24 | 1.040 | 671 | 382 | 289 | 369 | 215 | 154 | |
| 25 a 29 | 860 | 570 | 346 | 224 | 290 | 185 | 105 | |
| 30 a 34 | 688 | 448 | 280 | 168 | 240 | 152 | 88 | |
| 35 a 39 | 644 | 430 | 260 | 170 | 214 | 131 | 83 | |
| 40 a 44 | 597 | 411 | 237 | 174 | 186 | 112 | 74 | |
| 45 a 49 | 540 | 338 | 196 | 142 | 202 | 122 | 80 | |
| 50 a 54 | 389 | 242 | 132 | 110 | 147 | 87 | 60 | |
| 55 a 59 | 291 | 173 | 110 | 63 | 118 | 84 | 34 | |
| 60 a 64 | 266 | 140 | 78 | 62 | 126 | 85 | 41 | |
| 65 a 69 | 187 | 96 | 40 | 56 | 91 | 55 | 36 | |
| 70 a 74 | 109 | 57 | 42 | 15 | 52 | 37 | 15 | |
| 75 y más | 119 | 41 | 29 | 12 | 78 | 48 | 30 | |
| Ignorados | 22 | 8 | 3 | 5 | 14 | 10 | 4 | |
| TOTALES | 7.553 | 4.339 | 2.479 | 1.860 | 3.214 | 1.939 | 1.275 | |

Hombres

| | | | | | | | |
|----------------|--------------|--------------|--------------|--------------|------------|------------|------------|
| | 152 | 11 | 7 | 4 | 141 | 78 | 63 |
| | 114 | 22 | 2 | 20 | 92 | 52 | 40 |
| | 114 | 38 | 18 | 20 | 76 | 40 | 36 |
| 15 a 19 | 591 | 468 | 199 | 269 | 123 | 84 | 39 |
| 20 a 24 | 522 | 510 | 250 | 260 | 12 | 6 | 6 |
| 25 a 29 | 455 | 450 | 245 | 205 | 5 | 2 | 3 |
| 30 a 34 | 373 | 371 | 221 | 150 | 2 | 1 | 1 |
| 35 a 39 | 332 | 327 | 187 | 140 | 5 | 2 | 3 |
| 40 a 44 | 344 | 337 | 180 | 157 | 7 | 4 | 3 |
| 45 a 49 | 268 | 260 | 138 | 122 | 8 | 6 | 2 |
| 50 a 54 | 209 | 193 | 97 | 96 | 16 | 12 | 4 |
| 55 a 59 | 151 | 135 | 80 | 55 | 16 | 12 | 4 |
| 60 a 64 | 129 | 113 | 57 | 56 | 16 | 12 | 4 |
| 65 a 69 | 99 | 79 | 28 | 51 | 20 | 14 | 6 |
| 70 a 74 | 62 | 48 | 34 | 14 | 14 | 10 | 4 |
| 75 y más | 65 | 37 | 25 | 12 | 28 | 18 | 10 |
| Ignorados | 18 | 7 | 3 | 4 | 11 | 9 | 2 |
| TOTALES | 3.998 | 3.406 | 1.771 | 1.635 | 592 | 362 | 230 |

Mujeres

| | | | | | | | |
|----------------|--------------|------------|------------|------------|--------------|--------------|--------------|
| | 135 | 4 | 2 | 2 | 131 | 76 | 55 |
| | 110 | 4 | 3 | 1 | 106 | 64 | 42 |
| | 87 | 15 | 9 | 6 | 72 | 36 | 36 |
| 15 a 19 | 498 | 152 | 104 | 48 | 346 | 186 | 160 |
| 20 a 24 | 518 | 161 | 132 | 29 | 357 | 209 | 148 |
| 25 a 29 | 405 | 120 | 101 | 19 | 285 | 183 | 102 |
| 30 a 34 | 315 | 77 | 59 | 18 | 238 | 151 | 87 |
| 35 a 39 | 312 | 103 | 73 | 30 | 209 | 129 | 80 |
| 40 a 44 | 253 | 74 | 57 | 17 | 179 | 108 | 71 |
| 45 a 49 | 272 | 78 | 58 | 20 | 194 | 116 | 78 |
| 50 a 54 | 180 | 49 | 35 | 14 | 131 | 75 | 56 |
| 55 a 59 | 140 | 38 | 30 | 8 | 102 | 72 | 30 |
| 60 a 64 | 137 | 27 | 21 | 6 | 110 | 73 | 37 |
| 65 a 69 | 88 | 17 | 12 | 5 | 71 | 41 | 30 |
| 70 a 74 | 47 | 9 | 8 | 1 | 38 | 27 | 11 |
| 75 y más | 54 | 4 | 4 | — | 50 | 30 | 20 |
| Ignorados | 4 | 1 | — | 1 | 3 | 1 | 2 |
| TOTALES | 3.555 | 933 | 708 | 225 | 2.622 | 1.577 | 1.045 |

Comuna de Calera

Cuadro N.º 7

POBLACION ECONOMICAMENTE ACTIVA E INACTIVA POR GRUPOS DE EDAD Y SEXO SEGUN AREAS DE EMPADRONAMIENTO

| EDAD AÑOS | Total General | POBLACION ACTIVA | | | POBLACION INACTIVA | | | |
|----------------|------------------|------------------|--------------|--------------|--------------------|--------------|--------------|--------------|
| | | Total | Urbano | Rural | Total | Urbano | Rural | |
| Totales | | | | | | | | |
| | 12 | 482 | 25 | 9 | 16 | 457 | 325 | 132 |
| | 13 | 366 | 24 | 12 | 12 | 342 | 249 | 93 |
| | 14 | 398 | 70 | 35 | 35 | 328 | 244 | 84 |
| 15 a | 19 | 1.741 | 773 | 519 | 254 | 968 | 706 | 262 |
| 20 a | 24 | 1.737 | 1.031 | 747 | 284 | 706 | 516 | 199 |
| 25 a | 29 | 1.323 | 800 | 582 | 218 | 523 | 386 | 137 |
| 30 a | 34 | 1.206 | 725 | 547 | 178 | 481 | 384 | 97 |
| 35 a | 39 | 1.240 | 733 | 527 | 206 | 507 | 376 | 131 |
| 40 a | 44 | 1.080 | 654 | 477 | 177 | 426 | 295 | 131 |
| 45 a | 49 | 799 | 505 | 368 | 137 | 294 | 223 | 71 |
| 50 a | 54 | 703 | 430 | 289 | 141 | 273 | 202 | 71 |
| 55 a | 59 | 453 | 257 | 183 | 74 | 196 | 155 | 41 |
| 60 a | 64 | 366 | 202 | 139 | 63 | 164 | 120 | 44 |
| 65 a | 69 | 265 | 121 | 88 | 33 | 144 | 118 | 26 |
| 70 a | 74 | 173 | 63 | 38 | 25 | 110 | 73 | 37 |
| 75 y más | | 167 | 46 | 33 | 13 | 121 | 86 | 35 |
| Ignorados | | 91 | 26 | 20 | 6 | 65 | 61 | 4 |
| TOTALES | | 12.590 | 6.485 | 4.613 | 1.872 | 6.105 | 4.519 | 1.586 |
| Hombres | | | | | | | | |
| | 12 | 258 | 20 | 6 | 14 | 238 | 174 | 64 |
| | 13 | 183 | 20 | 8 | 12 | 163 | 120 | 43 |
| | 14 | 196 | 49 | 23 | 26 | 147 | 114 | 33 |
| 15 a | 19 | 852 | 536 | 332 | 204 | 316 | 231 | 85 |
| 20 a | 24 | 785 | 752 | 511 | 241 | 33 | 28 | 5 |
| 25 a | 29 | 666 | 651 | 450 | 201 | 15 | 11 | 4 |
| 30 a | 34 | 601 | 596 | 438 | 158 | 5 | 3 | 2 |
| 35 a | 39 | 596 | 586 | 405 | 181 | 10 | 5 | 5 |
| 40 a | 44 | 557 | 544 | 390 | 154 | 13 | 2 | 11 |
| 45 a | 49 | 432 | 417 | 293 | 124 | 15 | 11 | 4 |
| 50 a | 54 | 379 | 356 | 230 | 126 | 23 | 21 | 2 |
| 55 a | 59 | 245 | 221 | 152 | 69 | 24 | 19 | 5 |
| 60 a | 64 | 199 | 177 | 119 | 58 | 22 | 20 | 2 |
| 65 a | 69 | 131 | 98 | 70 | 28 | 33 | 27 | 6 |
| 70 a | 74 | 82 | 50 | 30 | 20 | 32 | 20 | 12 |
| 75 y más | | 76 | 35 | 24 | 11 | 41 | 30 | 11 |
| Ignorados | | 63 | 20 | 14 | 6 | 43 | 42 | 1 |
| TOTALES | | 6.301 | 5.128 | 3.495 | 1.633 | 1.173 | 878 | 295 |
| Mujeres | | | | | | | | |
| | 12 | 224 | 5 | 3 | 2 | 219 | 151 | 68 |
| | 13 | 183 | 4 | 4 | — | 179 | 129 | 50 |
| | 14 | 202 | 21 | 12 | 9 | 181 | 130 | 51 |
| 15 a | 19 | 889 | 237 | 187 | 50 | 652 | 475 | 177 |
| 20 a | 24 | 952 | 279 | 236 | 43 | 673 | 488 | 185 |
| 25 a | 29 | 657 | 149 | 132 | 17 | 508 | 375 | 133 |
| 30 a | 34 | 605 | 129 | 109 | 20 | 476 | 381 | 95 |
| 35 a | 39 | 644 | 147 | 122 | 25 | 497 | 371 | 126 |
| 40 a | 44 | 523 | 110 | 87 | 23 | 413 | 293 | 120 |
| 45 a | 49 | 367 | 88 | 75 | 13 | 279 | 212 | 67 |
| 50 a | 54 | 324 | 74 | 59 | 15 | 250 | 181 | 69 |
| 55 a | 59 | 208 | 36 | 31 | 5 | 172 | 136 | 36 |
| 60 a | 64 | 167 | 25 | 20 | 5 | 142 | 100 | 42 |
| 65 a | 69 | 134 | 23 | 18 | 5 | 111 | 91 | 20 |
| 70 a | 74 | 91 | 13 | 8 | 5 | 78 | 53 | 25 |
| 75 y más | | 91 | 11 | 9 | 2 | 80 | 56 | 24 |
| Ignorados | | 28 | 6 | 6 | — | 22 | 19 | 3 |
| TOTALES | | 6.289 | 1.357 | 1.118 | 239 | 4.932 | 3.641 | 1.291 |

| POBLACION ECONOMICAMENTE ACTIVA E INACTIVA POR GRUPOS DE EDAD Y SEXO SEGUN AREAS DE EMPADRONAMIENTO | | | | | | | | |
|---|------------------|------------------|--------|-------|--------------------|--------|-------|--|
| EDAD AÑOS | Total General | POBLACION ACTIVA | | | POBLACION INACTIVA | | | |
| | | Total | Urbano | Rural | Total | Urbano | Rural | |

Totales

| | | | | | | | | |
|----------------|-------|--------------|--------------|--------------|--------------|--------------|--------------|------------|
| | 12 | 181 | 5 | 2 | 3 | 176 | 102 | 74 |
| | 13 | 161 | 16 | 7 | 9 | 145 | 100 | 45 |
| | 14 | 153 | 38 | 16 | 22 | 115 | 77 | 38 |
| 15 | a 19 | 723 | 384 | 216 | 168 | 339 | 241 | 98 |
| 20 | a 24 | 724 | 465 | 274 | 191 | 259 | 170 | 89 |
| 25 | a 29 | 592 | 373 | 221 | 152 | 219 | 145 | 74 |
| 30 | a 34 | 470 | 282 | 173 | 109 | 188 | 133 | 55 |
| 35 | a 39 | 461 | 289 | 179 | 110 | 172 | 120 | 52 |
| 40 | a 44 | 455 | 283 | 179 | 104 | 172 | 112 | 60 |
| 45 | a 49 | 344 | 208 | 125 | 83 | 136 | 105 | 31 |
| 50 | a 54 | 370 | 224 | 157 | 67 | 146 | 112 | 34 |
| 55 | a 59 | 240 | 126 | 68 | 58 | 114 | 77 | 37 |
| 60 | a 64 | 220 | 117 | 74 | 43 | 103 | 72 | 31 |
| 65 | a 69 | 160 | 79 | 53 | 26 | 81 | 53 | 28 |
| 70 | a 74 | 118 | 51 | 30 | 21 | 67 | 54 | 13 |
| 75 | y más | 96 | 23 | 14 | 9 | 73 | 60 | 13 |
| Ignorados | | 22 | 16 | 9 | 7 | 6 | 4 | 2 |
| TOTALES | | 5.490 | 2.979 | 1.797 | 1.182 | 2.511 | 1.737 | 774 |

Hombres

| | | | | | | | | |
|----------------|-------|--------------|--------------|--------------|------------|------------|------------|------------|
| | 12 | 102 | 4 | 1 | 3 | 98 | 55 | 43 |
| | 13 | 81 | 8 | 3 | 5 | 73 | 49 | 24 |
| | 14 | 88 | 26 | 7 | 19 | 62 | 42 | 20 |
| 15 | a 19 | 390 | 299 | 165 | 134 | 91 | 69 | 22 |
| 20 | a 24 | 376 | 366 | 209 | 157 | 10 | 7 | 3 |
| 25 | a 29 | 305 | 303 | 172 | 131 | 2 | 2 | — |
| 30 | a 34 | 228 | 227 | 136 | 91 | 1 | 1 | — |
| 35 | a 39 | 233 | 231 | 143 | 88 | 2 | 1 | 1 |
| 40 | a 44 | 229 | 226 | 144 | 82 | 3 | 3 | — |
| 45 | a 49 | 176 | 162 | 91 | 71 | 14 | 12 | 2 |
| 50 | a 54 | 193 | 178 | 124 | 54 | 15 | 14 | 1 |
| 55 | a 59 | 112 | 97 | 50 | 47 | 15 | 14 | 1 |
| 60 | a 64 | 110 | 99 | 62 | 37 | 11 | 9 | 2 |
| 65 | a 69 | 77 | 66 | 45 | 21 | 11 | 6 | 5 |
| 70 | a 74 | 68 | 45 | 27 | 18 | 23 | 19 | 4 |
| 75 | y más | 44 | 19 | 11 | 8 | 25 | 23 | 2 |
| Ignorados | | 20 | 16 | 9 | 7 | 4 | 2 | 2 |
| TOTALES | | 2.832 | 2.372 | 1.399 | 973 | 460 | 328 | 132 |

Mujeres

| | | | | | | | | |
|----------------|-------|--------------|------------|------------|------------|--------------|--------------|------------|
| | 12 | 79 | 1 | 1 | — | 78 | 47 | 31 |
| | 13 | 80 | 8 | 4 | 4 | 72 | 51 | 21 |
| | 14 | 65 | 12 | 9 | 3 | 53 | 35 | 18 |
| 15 | a 19 | 333 | 85 | 51 | 34 | 248 | 172 | 76 |
| 20 | a 24 | 348 | 99 | 65 | 34 | 249 | 163 | 86 |
| 25 | a 29 | 287 | 70 | 49 | 21 | 217 | 143 | 74 |
| 30 | a 34 | 242 | 55 | 37 | 18 | 187 | 132 | 55 |
| 35 | a 39 | 228 | 58 | 36 | 22 | 170 | 119 | 51 |
| 40 | a 44 | 226 | 57 | 35 | 22 | 169 | 109 | 60 |
| 45 | a 49 | 168 | 46 | 34 | 12 | 122 | 93 | 29 |
| 50 | a 54 | 177 | 46 | 33 | 13 | 131 | 98 | 33 |
| 55 | a 59 | 128 | 29 | 18 | 11 | 99 | 63 | 36 |
| 60 | a 64 | 110 | 18 | 12 | 6 | 92 | 63 | 29 |
| 65 | a 69 | 83 | 13 | 8 | 5 | 70 | 47 | 23 |
| 70 | a 74 | 50 | 6 | 3 | 3 | 44 | 35 | 9 |
| 75 | y más | 52 | 4 | 3 | 1 | 48 | 37 | 11 |
| Ignorados | | 2 | — | — | — | 2 | 2 | — |
| TOTALES | | 2.658 | 607 | 398 | 209 | 2.051 | 1.409 | 642 |

**POBLACION ECONOMICAMENTE ACTIVA E INACTIVA POR GRUPOS DE EDAD
Y SEXO SEGUN AREAS DE EMPADRONAMIENTO**

| EDAD AÑOS | Total General | POBLACION ACTIVA | | | POBLACION INACTIVA | | | |
|----------------|------------------|------------------|---------------|---------------|--------------------|---------------|---------------|--------------|
| | | Total | Urbano | Rural | Total | Urbano | Rural | |
| Totales | | | | | | | | |
| | 12 | 4.616 | 77 | 72 | 5 | 4.539 | 4.411 | 128 |
| | 13 | 3.737 | 127 | 121 | 6 | 3.610 | 3.522 | 88 |
| | 14 | 3.943 | 330 | 319 | 11 | 3.613 | 3.533 | 80 |
| 15 a | 19 | 20.658 | 7.567 | 7.358 | 209 | 13.091 | 12.819 | 272 |
| 20 a | 24 | 23.329 | 13.897 | 13.669 | 228 | 9.432 | 9.238 | 194 |
| 25 a | 29 | 18.693 | 11.521 | 11.313 | 208 | 7.172 | 7.022 | 150 |
| 30 a | 34 | 16.228 | 9.852 | 9.646 | 206 | 6.376 | 6.247 | 129 |
| 35 a | 39 | 15.670 | 9.384 | 9.212 | 172 | 6.286 | 6.150 | 136 |
| 40 a | 44 | 13.715 | 8.496 | 8.348 | 148 | 5.219 | 5.158 | 61 |
| 45 a | 49 | 11.342 | 6.545 | 6.440 | 105 | 4.797 | 4.730 | 67 |
| 50 a | 54 | 10.164 | 5.513 | 5.409 | 104 | 4.651 | 4.591 | 60 |
| 55 a | 59 | 7.217 | 3.688 | 3.630 | 58 | 3.529 | 3.480 | 49 |
| 60 a | 64 | 6.185 | 2.651 | 2.595 | 56 | 3.534 | 3.493 | 41 |
| 65 a | 69 | 3.931 | 1.438 | 1.401 | 37 | 2.493 | 2.461 | 32 |
| 70 a | 74 | 2.568 | 750 | 727 | 23 | 1.818 | 1.803 | 15 |
| 75 y más | | 2.518 | 480 | 467 | 13 | 2.038 | 2.001 | 37 |
| Ignorados | | 923 | 274 | 273 | 1 | 649 | 648 | 1 |
| TOTALES | | 165.437 | 82.590 | 81.000 | 1.590 | 82.847 | 81.307 | 1.540 |
| Hombres | | | | | | | | |
| | 12 | 2.302 | 39 | 35 | 4 | 2.263 | 2.198 | 65 |
| | 13 | 1.803 | 60 | 57 | 3 | 1.743 | 1.693 | 50 |
| | 14 | 1.857 | 177 | 170 | 7 | 1.680 | 1.643 | 37 |
| 15 a | 19 | 9.549 | 4.650 | 4.469 | 181 | 4.899 | 4.835 | 64 |
| 20 a | 24 | 10.506 | 9.218 | 9.015 | 203 | 1.288 | 1.281 | 7 |
| 25 a | 29 | 8.521 | 8.161 | 7.975 | 186 | 360 | 356 | 4 |
| 30 a | 34 | 7.519 | 7.237 | 7.054 | 183 | 282 | 280 | 2 |
| 35 a | 39 | 6.967 | 6.718 | 6.567 | 151 | 249 | 247 | 2 |
| 40 a | 44 | 6.656 | 6.363 | 6.227 | 136 | 293 | 290 | 3 |
| 45 a | 49 | 5.270 | 4.811 | 4.716 | 95 | 459 | 455 | 4 |
| 50 a | 54 | 4.734 | 4.081 | 3.991 | 90 | 653 | 646 | 7 |
| 55 a | 59 | 3.361 | 2.794 | 2.745 | 49 | 567 | 564 | 3 |
| 60 a | 64 | 2.684 | 1.985 | 1.931 | 54 | 699 | 694 | 5 |
| 65 a | 69 | 1.717 | 1.084 | 1.051 | 33 | 633 | 627 | 6 |
| 70 a | 74 | 1.050 | 558 | 538 | 20 | 492 | 488 | 4 |
| 75 y más | | 900 | 369 | 357 | 12 | 531 | 523 | 8 |
| Ignorados | | 565 | 196 | 196 | — | 369 | 368 | 1 |
| TOTALES | | 75.961 | 58.501 | 57.094 | 1.407 | 17.460 | 17.188 | 272 |
| Mujeres | | | | | | | | |
| | 12 | 2.314 | 38 | 37 | 1 | 2.276 | 2.213 | 63 |
| | 13 | 1.934 | 67 | 64 | 3 | 1.867 | 1.829 | 38 |
| | 14 | 2.086 | 153 | 149 | 4 | 1.933 | 1.890 | 43 |
| 15 a | 19 | 11.109 | 2.917 | 2.889 | 28 | 8.192 | 7.984 | 208 |
| 20 a | 24 | 12.823 | 4.679 | 4.654 | 25 | 8.144 | 7.957 | 187 |
| 25 a | 29 | 10.172 | 3.360 | 3.338 | 22 | 6.812 | 6.666 | 146 |
| 30 a | 34 | 8.709 | 2.615 | 2.592 | 23 | 6.094 | 5.967 | 127 |
| 35 a | 39 | 8.703 | 2.666 | 2.645 | 21 | 6.037 | 5.903 | 134 |
| 40 a | 44 | 7.059 | 2.133 | 2.121 | 12 | 4.926 | 4.868 | 58 |
| 45 a | 49 | 6.072 | 1.734 | 1.724 | 10 | 4.338 | 4.275 | 63 |
| 50 a | 54 | 5.430 | 1.432 | 1.418 | 14 | 3.998 | 3.945 | 53 |
| 55 a | 59 | 3.856 | 894 | 885 | 9 | 2.962 | 2.916 | 46 |
| 60 a | 64 | 3.501 | 666 | 664 | 2 | 2.835 | 2.799 | 36 |
| 65 a | 69 | 2.214 | 354 | 350 | 4 | 1.860 | 1.834 | 26 |
| 70 a | 74 | 1.518 | 192 | 189 | 3 | 1.326 | 1.315 | 11 |
| 75 y más | | 1.618 | 111 | 110 | 1 | 1.507 | 1.478 | 29 |
| Ignorados | | 358 | 78 | 77 | 1 | 280 | 280 | — |
| TOTALES | | 89.476 | 24.089 | 23.906 | 183 | 65.387 | 64.119 | 1.268 |

| POBLACION ECONOMICAMENTE ACTIVA E INACTIVA POR GRUPOS DE EDAD Y SEXO SEGUN AREAS DE EMPADRONAMIENTO | | | | | | | | |
|---|------------------|------------------|--------|-------|--------------------|--------|-------|--|
| EDAD AÑOS | Total General | POBLACION ACTIVA | | | POBLACION INACTIVA | | | |
| | | Total | Urbano | Rural | Total | Urbano | Rural | |

Totales

| | | | | | | | | |
|----------------|-----------|---------------|---------------|---------------|------------|---------------|---------------|------------|
| | 12 | 1.770 | 31 | 30 | 1 | 1.739 | 1.710 | 29 |
| | 13 | 1.429 | 76 | 71 | 5 | 1.353 | 1.341 | 12 |
| | 14 | 1.447 | 212 | 212 | — | 1.235 | 1.214 | 21 |
| 15 | a 19 | 8.657 | 4.151 | 4.082 | 69 | 4.506 | 4.449 | 57 |
| 20 | a 24 | 9.711 | 6.387 | 6.330 | 57 | 3.324 | 3.292 | 32 |
| 25 | a 29 | 7.786 | 4.930 | 4.888 | 42 | 2.856 | 2.834 | 22 |
| 30 | a 34 | 6.785 | 4.283 | 4.236 | 47 | 2.502 | 2.477 | 25 |
| 35 | a 39 | 6.571 | 4.053 | 4.013 | 40 | 2.518 | 2.499 | 19 |
| 40 | a 44 | 5.510 | 3.466 | 3.418 | 48 | 2.044 | 2.023 | 21 |
| 45 | a 49 | 4.577 | 2.737 | 2.699 | 38 | 1.840 | 1.816 | 24 |
| 50 | a 54 | 4.016 | 2.292 | 2.258 | 34 | 1.724 | 1.704 | 20 |
| 55 | a 59 | 2.847 | 1.543 | 1.525 | 18 | 1.304 | 1.292 | 12 |
| 60 | a 64 | 2.543 | 1.183 | 1.162 | 21 | 1.360 | 1.352 | 8 |
| 65 | a 69 | 1.664 | 685 | 668 | 17 | 979 | 975 | 4 |
| 70 | a 74 | 1.188 | 364 | 355 | 9 | 824 | 817 | 7 |
| 75 | y más | 1.195 | 225 | 220 | 5 | 970 | 967 | 3 |
| | Ignorados | 330 | 90 | 89 | 1 | 240 | 232 | 8 |
| TOTALES | | 68.026 | 36.708 | 36.256 | 452 | 31.318 | 30.994 | 324 |

Hombres

| | | | | | | | | |
|----------------|-----------|---------------|---------------|---------------|------------|--------------|--------------|-----------|
| | 12 | 855 | 9 | 8 | 1 | 846 | 830 | 16 |
| | 13 | 672 | 44 | 41 | 3 | 628 | 625 | 3 |
| | 14 | 691 | 107 | 107 | — | 584 | 576 | 8 |
| 15 | a 19 | 3.887 | 2.348 | 2.288 | 60 | 1.539 | 1.526 | 13 |
| 20 | a 24 | 4.087 | 3.715 | 3.662 | 53 | 372 | 369 | 3 |
| 25 | a 29 | 3.244 | 3.168 | 3.133 | 35 | 76 | 76 | — |
| 30 | a 34 | 3.020 | 2.975 | 2.932 | 43 | 45 | 45 | — |
| 35 | a 39 | 2.834 | 2.789 | 2.751 | 38 | 45 | 45 | — |
| 40 | a 44 | 2.522 | 2.460 | 2.416 | 44 | 62 | 62 | — |
| 45 | a 49 | 2.001 | 1.896 | 1.864 | 32 | 105 | 105 | — |
| 50 | a 54 | 1.786 | 1.621 | 1.588 | 33 | 165 | 163 | 2 |
| 55 | a 59 | 1.268 | 1.091 | 1.073 | 18 | 177 | 175 | 2 |
| 60 | a 64 | 1.041 | 818 | 797 | 21 | 223 | 222 | 1 |
| 65 | a 69 | 718 | 504 | 488 | 16 | 214 | 212 | 2 |
| 70 | a 74 | 483 | 265 | 258 | 7 | 218 | 217 | 1 |
| 75 | y más | 411 | 155 | 150 | 5 | 256 | 256 | — |
| | Ignorados | 164 | 56 | 55 | 1 | 108 | 105 | 3 |
| TOTALES | | 29.684 | 24.021 | 23.611 | 410 | 5.663 | 5.609 | 54 |

Mujeres

| | | | | | | | | |
|----------------|-----------|---------------|---------------|---------------|-----------|---------------|---------------|------------|
| | 12 | 915 | 22 | 22 | — | 893 | 880 | 13 |
| | 13 | 757 | 32 | 30 | 2 | 725 | 716 | 9 |
| | 14 | 756 | 105 | 105 | — | 651 | 638 | 13 |
| 15 | a 19 | 4.770 | 1.803 | 1.794 | 9 | 2.967 | 2.923 | 44 |
| 20 | a 24 | 5.624 | 2.672 | 2.668 | 4 | 2.952 | 2.923 | 29 |
| 25 | a 29 | 4.542 | 1.762 | 1.755 | 7 | 2.780 | 2.758 | 22 |
| 30 | a 34 | 3.765 | 1.308 | 1.304 | 4 | 2.457 | 2.432 | 25 |
| 35 | a 39 | 3.737 | 1.264 | 1.262 | 2 | 2.473 | 2.454 | 19 |
| 40 | a 44 | 2.988 | 1.006 | 1.002 | 4 | 1.982 | 1.961 | 21 |
| 45 | a 49 | 2.576 | 841 | 835 | 6 | 1.735 | 1.711 | 24 |
| 50 | a 54 | 2.230 | 671 | 670 | 1 | 1.559 | 1.541 | 18 |
| 55 | a 59 | 1.579 | 452 | 452 | — | 1.127 | 1.117 | 10 |
| 60 | a 64 | 1.502 | 365 | 365 | — | 1.137 | 1.130 | 7 |
| 65 | a 69 | 946 | 181 | 180 | 1 | 765 | 763 | 2 |
| 70 | a 74 | 705 | 99 | 97 | 2 | 606 | 600 | 6 |
| 75 | y más | 784 | 70 | 70 | — | 714 | 711 | 3 |
| | Ignorados | 166 | 34 | 34 | — | 132 | 127 | 5 |
| TOTALES | | 38.342 | 12.687 | 12.645 | 42 | 25.655 | 25.385 | 270 |

**POBLACION ECONOMICAMENTE ACTIVA E INACTIVA POR GRUPOS DE EDAD
Y SEXO SEGUN AREAS DE EMPADRONAMIENTO**

| EDAD AÑOS | Total General | POBLACION ACTIVA | | | POBLACION INACTIVA | | | |
|----------------|------------------|------------------|--------------|--------------|--------------------|--------------|--------------|--------------|
| | | Total | Urbano | Rural | Total | Urbano | Rural | |
| Totales | | | | | | | | |
| | 12 | 544 | 10 | 1 | 9 | 534 | 266 | 268 |
| | 13 | 410 | 29 | 10 | 19 | 381 | 214 | 167 |
| | 14 | 429 | 65 | 25 | 40 | 364 | 220 | 144 |
| 15 a | 19 | 1.980 | 959 | 474 | 485 | 1.021 | 635 | 386 |
| 20 a | 24 | 1.797 | 1.061 | 562 | 499 | 736 | 408 | 328 |
| 25 a | 29 | 1.558 | 921 | 534 | 387 | 637 | 349 | 288 |
| 30 a | 34 | 1.349 | 814 | 452 | 362 | 535 | 320 | 215 |
| 35 a | 39 | 1.358 | 771 | 412 | 359 | 587 | 339 | 248 |
| 40 a | 44 | 1.170 | 731 | 379 | 352 | 439 | 232 | 207 |
| 45 a | 49 | 1.037 | 597 | 308 | 289 | 440 | 275 | 165 |
| 50 a | 54 | 991 | 521 | 289 | 232 | 470 | 289 | 181 |
| 55 a | 59 | 746 | 391 | 195 | 196 | 355 | 217 | 138 |
| 60 a | 64 | 761 | 361 | 188 | 173 | 400 | 269 | 131 |
| 65 a | 69 | 503 | 222 | 127 | 95 | 281 | 200 | 81 |
| 70 a | 74 | 361 | 133 | 66 | 67 | 228 | 154 | 74 |
| 75 y más | | 411 | 97 | 48 | 49 | 314 | 215 | 99 |
| Ignorados | | 10 | 2 | — | 2 | 8 | 2 | 6 |
| TOTALES | | 15.415 | 7.685 | 4.070 | 3.615 | 7.730 | 4.604 | 3.126 |

Hombres

| | | | | | | | | |
|----------------|----|--------------|--------------|--------------|--------------|--------------|--------------|------------|
| | 12 | 288 | 8 | — | 8 | 280 | 133 | 147 |
| | 13 | 194 | 17 | 2 | 15 | 177 | 88 | 89 |
| | 14 | 195 | 38 | 9 | 29 | 157 | 93 | 64 |
| 15 a | 19 | 988 | 702 | 288 | 414 | 286 | 200 | 86 |
| 20 a | 24 | 858 | 802 | 368 | 434 | 56 | 49 | 7 |
| 25 a | 29 | 756 | 728 | 391 | 337 | 28 | 23 | 5 |
| 30 a | 34 | 663 | 641 | 333 | 308 | 22 | 20 | 2 |
| 35 a | 39 | 649 | 617 | 308 | 309 | 32 | 30 | 2 |
| 40 a | 44 | 614 | 584 | 286 | 298 | 30 | 7 | 23 |
| 45 a | 49 | 518 | 471 | 221 | 250 | 47 | 39 | 8 |
| 50 a | 54 | 480 | 412 | 210 | 202 | 68 | 53 | 15 |
| 55 a | 59 | 356 | 293 | 140 | 153 | 63 | 47 | 16 |
| 60 a | 64 | 383 | 290 | 136 | 154 | 93 | 69 | 24 |
| 65 a | 69 | 255 | 187 | 103 | 84 | 68 | 58 | 10 |
| 70 a | 74 | 176 | 115 | 53 | 62 | 61 | 42 | 19 |
| 75 y más | | 176 | 89 | 42 | 47 | 87 | 61 | 26 |
| Ignorados | | 10 | 2 | — | 2 | 8 | 2 | 6 |
| TOTALES | | 7.559 | 5.996 | 2.890 | 3.123 | 1.563 | 1.014 | 549 |

Mujeres

| | | | | | | | | |
|----------------|----|--------------|--------------|--------------|------------|--------------|--------------|--------------|
| | 12 | 256 | 2 | 1 | 1 | 254 | 133 | 121 |
| | 13 | 216 | 12 | 8 | 4 | 204 | 126 | 78 |
| | 14 | 234 | 27 | 16 | 11 | 207 | 127 | 80 |
| 15 a | 19 | 992 | 257 | 186 | 71 | 735 | 435 | 300 |
| 20 a | 24 | 939 | 259 | 194 | 65 | 680 | 359 | 321 |
| 25 a | 29 | 802 | 193 | 143 | 50 | 609 | 326 | 283 |
| 30 a | 34 | 686 | 173 | 119 | 54 | 513 | 300 | 213 |
| 35 a | 39 | 709 | 154 | 104 | 50 | 555 | 309 | 246 |
| 40 a | 44 | 556 | 147 | 93 | 54 | 409 | 225 | 184 |
| 45 a | 49 | 519 | 126 | 87 | 39 | 393 | 236 | 157 |
| 50 a | 54 | 511 | 109 | 79 | 30 | 402 | 236 | 166 |
| 55 a | 59 | 390 | 98 | 55 | 43 | 292 | 170 | 122 |
| 60 a | 64 | 378 | 71 | 52 | 19 | 307 | 200 | 107 |
| 65 a | 69 | 248 | 35 | 24 | 11 | 213 | 142 | 71 |
| 70 a | 74 | 185 | 18 | 13 | 5 | 167 | 112 | 55 |
| 75 y más | | 235 | 8 | 6 | 2 | 227 | 154 | 73 |
| TOTALES | | 7.856 | 1.689 | 1.180 | 509 | 6.167 | 3.590 | 2.577 |

POBLACION ECONOMICAMENTE ACTIVA E INACTIVA POR GRUPOS DE EDAD Y SEXO SEGUN AREAS DE EMPADRONAMIENTO

| EDAD AÑOS | Total General | POBLACION ACTIVA | | | POBLACION INACTIVA | | | |
|--------------|------------------|------------------|--------|-------|--------------------|--------|-------|-------|
| | | Total | Urbano | Rural | Total | Urbano | Rural | |
| Totales | | | | | | | | |
| | 12 | 586 | 23 | 12 | 11 | 563 | 431 | 132 |
| | 13 | 453 | 32 | 18 | 14 | 421 | 324 | 97 |
| | 14 | 512 | 92 | 58 | 34 | 420 | 344 | 76 |
| 15 | a 19 | 2.383 | 1.100 | 826 | 274 | 1.283 | 1.073 | 210 |
| 20 | a 24 | 2.265 | 1.348 | 1.083 | 265 | 917 | 719 | 198 |
| 25 | a 29 | 1.873 | 1.084 | 879 | 205 | 789 | 608 | 181 |
| 30 | a 34 | 1.629 | 984 | 777 | 207 | 645 | 520 | 125 |
| 35 | a 39 | 1.684 | 925 | 718 | 207 | 759 | 616 | 143 |
| 40 | a 44 | 1.503 | 934 | 723 | 211 | 569 | 459 | 110 |
| 45 | a 49 | 1.318 | 765 | 588 | 177 | 553 | 452 | 101 |
| 50 | a 54 | 1.090 | 638 | 488 | 150 | 452 | 366 | 86 |
| 55 | a 59 | 804 | 403 | 310 | 93 | 401 | 323 | 78 |
| 60 | a 64 | 710 | 337 | 236 | 101 | 373 | 315 | 58 |
| 65 | a 69 | 484 | 187 | 119 | 68 | 297 | 249 | 48 |
| 70 | a 74 | 315 | 98 | 72 | 26 | 217 | 181 | 36 |
| 75 | y más | 328 | 84 | 60 | 24 | 244 | 215 | 39 |
| | Ignorados | 25 | 16 | 12 | 4 | 9 | 9 | — |
| TOTALES | | 17.962 | 9.050 | 6.979 | 2.071 | 8.912 | 7.204 | 1.708 |
| Hombres | | | | | | | | |
| | 12 | 275 | 13 | 4 | 9 | 262 | 192 | 70 |
| | 13 | 212 | 16 | 6 | 10 | 196 | 145 | 51 |
| | 14 | 266 | 64 | 36 | 28 | 202 | 172 | 30 |
| 15 | a 19 | 1.086 | 653 | 444 | 209 | 433 | 378 | 55 |
| 20 | a 24 | 1.023 | 901 | 685 | 216 | 122 | 89 | 33 |
| 25 | a 29 | 818 | 799 | 617 | 182 | 19 | 10 | 9 |
| 30 | a 34 | 765 | 760 | 579 | 181 | 5 | 4 | 1 |
| 35 | a 39 | 711 | 700 | 520 | 180 | 11 | 9 | 2 |
| 40 | a 44 | 769 | 746 | 554 | 192 | 23 | 19 | 4 |
| 45 | a 49 | 644 | 603 | 452 | 151 | 41 | 40 | 1 |
| 50 | a 54 | 577 | 513 | 378 | 135 | 64 | 58 | 6 |
| 55 | a 59 | 389 | 325 | 245 | 80 | 64 | 54 | 10 |
| 60 | a 64 | 346 | 282 | 191 | 91 | 64 | 51 | 13 |
| 65 | a 69 | 231 | 153 | 90 | 63 | 78 | 73 | 5 |
| 70 | a 74 | 118 | 75 | 52 | 23 | 43 | 39 | 4 |
| 75 | y más | 145 | 66 | 42 | 24 | 79 | 69 | 10 |
| | Ignorados | 18 | 10 | 8 | 2 | 8 | 8 | — |
| TOTALES | | 8.393 | 6.679 | 4.903 | 1.776 | 1.714 | 1.410 | 304 |
| Mujeres | | | | | | | | |
| | 12 | 311 | 10 | 8 | 2 | 301 | 239 | 62 |
| | 13 | 241 | 16 | 12 | 4 | 225 | 179 | 46 |
| | 14 | 246 | 28 | 22 | 6 | 218 | 172 | 46 |
| 15 | a 19 | 1.297 | 447 | 382 | 65 | 850 | 695 | 155 |
| 20 | a 24 | 1.242 | 447 | 398 | 49 | 795 | 630 | 165 |
| 25 | a 29 | 1.055 | 285 | 262 | 23 | 770 | 598 | 172 |
| 30 | a 34 | 864 | 224 | 198 | 26 | 640 | 516 | 124 |
| 35 | a 39 | 973 | 225 | 198 | 27 | 748 | 607 | 141 |
| 40 | a 44 | 734 | 188 | 169 | 19 | 546 | 440 | 106 |
| 45 | a 49 | 674 | 162 | 136 | 26 | 512 | 412 | 100 |
| 50 | a 54 | 513 | 125 | 110 | 15 | 388 | 308 | 80 |
| 55 | a 59 | 415 | 78 | 65 | 13 | 337 | 269 | 68 |
| 60 | a 64 | 364 | 55 | 45 | 10 | 309 | 264 | 45 |
| 65 | a 69 | 253 | 34 | 29 | 5 | 219 | 176 | 43 |
| 70 | a 74 | 197 | 23 | 20 | 3 | 174 | 142 | 32 |
| 75 | y más | 183 | 18 | 18 | — | 165 | 146 | 19 |
| | Ignorados | 7 | 6 | 4 | 2 | 1 | 1 | — |
| TOTALES | | 9.569 | 2.371 | 2.076 | 295 | 7.198 | 5.794 | 1.404 |

**POBLACION ECONOMICAMENTE ACTIVA E INACTIVA POR GRUPOS DE EDAD
Y SEXO SEGUN AREAS DE EMPADRONAMIENTO**

| EDAD AÑOS | Total General | POBLACION ACTIVA | | | POBLACION INACTIVA | | | |
|----------------|------------------|------------------|--------------|--------------|--------------------|--------------|------------|--------------|
| | | Total | Urbano | Rural | Total | Urbano | Rural | |
| Totales | | | | | | | | |
| | 12 | 301 | 15 | 2 | 13 | 286 | 63 | 223 |
| | 13 | 232 | 24 | 3 | 21 | 208 | 43 | 165 |
| | 14 | 219 | 54 | 10 | 44 | 165 | 50 | 115 |
| 15 a | 19 | 1.088 | 605 | 127 | 478 | 483 | 138 | 345 |
| 20 a | 24 | 1.001 | 644 | 152 | 492 | 357 | 103 | 254 |
| 25 a | 29 | 794 | 486 | 110 | 376 | 308 | 78 | 230 |
| 30 a | 34 | 647 | 440 | 105 | 335 | 207 | 54 | 153 |
| 35 a | 39 | 639 | 417 | 90 | 327 | 222 | 64 | 158 |
| 40 a | 44 | 587 | 389 | 108 | 281 | 198 | 55 | 143 |
| 45 a | 49 | 466 | 299 | 76 | 223 | 167 | 48 | 119 |
| 50 a | 54 | 403 | 277 | 71 | 206 | 126 | 34 | 92 |
| 55 a | 59 | 330 | 220 | 53 | 167 | 110 | 32 | 78 |
| 60 a | 64 | 283 | 162 | 39 | 123 | 121 | 47 | 74 |
| 65 a | 69 | 167 | 107 | 25 | 82 | 60 | 18 | 42 |
| 70 a | 74 | 146 | 71 | 20 | 51 | 75 | 26 | 49 |
| 75 y más | | 150 | 63 | 15 | 48 | 87 | 26 | 61 |
| Ignorados | | 20 | 10 | 1 | 9 | 10 | 1 | 9 |
| TOTALES | | 7.473 | 4.283 | 1.007 | 3.276 | 3.190 | 880 | 2.310 |
| Hombres | | | | | | | | |
| | 12 | 136 | 9 | — | 9 | 127 | 32 | 95 |
| | 13 | 122 | 14 | 1 | 13 | 108 | 22 | 86 |
| | 14 | 126 | 39 | 2 | 37 | 87 | 31 | 56 |
| 15 a | 19 | 636 | 504 | 90 | 414 | 132 | 53 | 79 |
| 20 a | 24 | 563 | 538 | 103 | 435 | 25 | 14 | 11 |
| 25 a | 29 | 418 | 410 | 73 | 337 | 8 | — | 8 |
| 30 a | 34 | 387 | 380 | 80 | 300 | 7 | 6 | 1 |
| 35 a | 39 | 362 | 357 | 67 | 290 | 5 | 3 | 2 |
| 40 a | 44 | 346 | 331 | 84 | 247 | 15 | 5 | 10 |
| 45 a | 49 | 271 | 260 | 59 | 201 | 11 | 5 | 6 |
| 50 a | 54 | 246 | 240 | 48 | 192 | 6 | 5 | 1 |
| 55 a | 59 | 203 | 191 | 38 | 153 | 12 | 7 | 5 |
| 60 a | 64 | 155 | 147 | 29 | 118 | 8 | 4 | 4 |
| 65 a | 69 | 106 | 92 | 17 | 75 | 14 | 8 | 6 |
| 70 a | 74 | 81 | 63 | 16 | 47 | 18 | 6 | 12 |
| 75 y más | | 81 | 59 | 14 | 45 | 22 | 5 | 17 |
| Ignorados | | 10 | 7 | 1 | 6 | 3 | — | 3 |
| TOTALES | | 4.249 | 3.641 | 722 | 2.919 | 608 | 206 | 402 |
| Mujeres | | | | | | | | |
| | 12 | 165 | 6 | 2 | 4 | 159 | 31 | 128 |
| | 13 | 110 | 10 | 2 | 8 | 100 | 21 | 79 |
| | 14 | 93 | 15 | 8 | 7 | 78 | 19 | 59 |
| 15 a | 19 | 452 | 101 | 37 | 64 | 351 | 85 | 266 |
| 20 a | 24 | 438 | 106 | 49 | 57 | 332 | 89 | 243 |
| 25 a | 29 | 376 | 76 | 37 | 39 | 300 | 78 | 222 |
| 30 a | 34 | 260 | 60 | 25 | 35 | 200 | 48 | 152 |
| 35 a | 39 | 277 | 60 | 23 | 37 | 217 | 61 | 156 |
| 40 a | 44 | 241 | 58 | 24 | 34 | 183 | 50 | 133 |
| 45 a | 49 | 195 | 39 | 17 | 22 | 156 | 43 | 113 |
| 50 a | 54 | 157 | 37 | 23 | 14 | 120 | 29 | 91 |
| 55 a | 59 | 127 | 29 | 15 | 14 | 98 | 25 | 73 |
| 60 a | 64 | 128 | 15 | 10 | 5 | 113 | 43 | 70 |
| 65 a | 69 | 61 | 15 | 8 | 7 | 46 | 10 | 36 |
| 70 a | 74 | 65 | 8 | 4 | 4 | 57 | 20 | 37 |
| 75 y más | | 69 | 4 | 1 | 3 | 65 | 21 | 44 |
| Ignorados | | 10 | 3 | — | 3 | 7 | 1 | 6 |
| TOTALES | | 3.224 | 642 | 285 | 357 | 2.582 | 674 | 1.908 |

Comuna de Algarrobo

Cuadro N.º 7

POBLACION ECONOMICAMENTE ACTIVA E INACTIVA POR GRUPOS DE EDAD Y SEXO SEGUN AREAS DE EMPADRONAMIENTO

| EDAD AÑOS | Total General | POBLACION ACTIVA | | | POBLACION INACTIVA | | | |
|----------------|------------------|------------------|--------------|------------|--------------------|--------------|------------|------------|
| | | Total | Urbano | Rural | Total | Urbano | Rural | |
| Totales | | | | | | | | |
| | 12 | 88 | 15 | — | 15 | 73 | 18 | 55 |
| | 13 | 75 | 13 | 1 | 12 | 62 | 18 | 44 |
| | 14 | 85 | 27 | 6 | 21 | 58 | 17 | 41 |
| 15 | a 19 | 399 | 225 | 58 | 167 | 174 | 50 | 124 |
| 20 | a 24 | 370 | 229 | 70 | 159 | 141 | 52 | 89 |
| 25 | a 29 | 308 | 205 | 66 | 139 | 103 | 29 | 74 |
| 30 | a 34 | 280 | 177 | 62 | 115 | 103 | 33 | 70 |
| 35 | a 39 | 293 | 189 | 62 | 127 | 104 | 27 | 77 |
| 40 | a 44 | 268 | 174 | 60 | 114 | 94 | 26 | 68 |
| 45 | a 49 | 209 | 144 | 48 | 96 | 65 | 26 | 39 |
| 50 | a 54 | 166 | 117 | 49 | 68 | 49 | 19 | 30 |
| 55 | a 59 | 123 | 81 | 25 | 56 | 42 | 16 | 26 |
| 60 | a 64 | 94 | 55 | 18 | 37 | 39 | 7 | 32 |
| 65 | a 69 | 83 | 49 | 17 | 32 | 34 | 6 | 28 |
| 70 | a 74 | 62 | 30 | 6 | 24 | 32 | 8 | 24 |
| 75 | y más | 58 | 20 | 3 | 17 | 38 | 11 | 27 |
| | Ignorados | 7 | 5 | 3 | 2 | 2 | 1 | 1 |
| TOTALES | | 2.968 | 1.755 | 554 | 1.201 | 1.213 | 364 | 849 |
| Hombres | | | | | | | | |
| | 12 | 43 | 11 | — | 11 | 32 | 8 | 24 |
| | 13 | 31 | 7 | — | 7 | 24 | 9 | 15 |
| | 14 | 39 | 18 | 4 | 14 | 21 | 5 | 16 |
| 15 | a 19 | 214 | 160 | 42 | 118 | 54 | 18 | 36 |
| 20 | a 24 | 183 | 166 | 48 | 118 | 17 | 13 | 4 |
| 25 | a 29 | 173 | 173 | 58 | 115 | — | — | — |
| 30 | a 34 | 140 | 139 | 47 | 92 | 1 | — | 1 |
| 35 | a 39 | 151 | 151 | 45 | 106 | — | — | — |
| 40 | a 44 | 139 | 138 | 45 | 93 | 1 | 1 | — |
| 45 | a 49 | 120 | 119 | 37 | 82 | 1 | — | 1 |
| 50 | a 54 | 101 | 98 | 37 | 62 | 2 | 1 | 1 |
| 55 | a 59 | 72 | 69 | 21 | 48 | 3 | 2 | 1 |
| 60 | a 64 | 53 | 47 | 13 | 34 | 6 | 2 | 4 |
| 65 | a 69 | 46 | 41 | 11 | 30 | 5 | — | 5 |
| 70 | a 74 | 37 | 28 | 5 | 23 | 9 | 1 | 8 |
| 75 | a más | 25 | 13 | 2 | 11 | 12 | 3 | 9 |
| | Ignorados | 6 | 4 | 2 | 2 | 2 | 1 | 1 |
| TOTALES | | 1.573 | 1.383 | 417 | 966 | 190 | 64 | 126 |
| Mujeres | | | | | | | | |
| | 12 | 45 | 4 | — | 4 | 41 | 10 | 31 |
| | 13 | 44 | 6 | 1 | 5 | 38 | 9 | 29 |
| | 14 | 46 | 9 | 2 | 7 | 37 | 12 | 25 |
| 15 | a 19 | 185 | 65 | 16 | 49 | 120 | 32 | 88 |
| 20 | a 24 | 187 | 63 | 22 | 41 | 124 | 39 | 85 |
| 25 | a 29 | 135 | 32 | 8 | 24 | 103 | 29 | 74 |
| 30 | a 34 | 140 | 38 | 15 | 23 | 102 | 33 | 69 |
| 35 | a 39 | 142 | 38 | 17 | 21 | 104 | 27 | 77 |
| 40 | a 44 | 129 | 36 | 15 | 21 | 93 | 25 | 68 |
| 45 | a 49 | 89 | 25 | 11 | 14 | 64 | 26 | 38 |
| 50 | a 54 | 65 | 18 | 12 | 6 | 47 | 18 | 29 |
| 55 | a 59 | 51 | 12 | 4 | 8 | 39 | 14 | 25 |
| 60 | a 64 | 41 | 8 | 5 | 3 | 33 | 5 | 28 |
| 65 | a 69 | 37 | 8 | 6 | 2 | 29 | 6 | 23 |
| 70 | a 74 | 25 | 2 | 1 | 1 | 23 | 7 | 16 |
| 75 | y más | 33 | 7 | 1 | 6 | 26 | 8 | 18 |
| | Ignorados | 1 | 1 | 1 | — | — | — | — |
| TOTALES | | 1.395 | 372 | 137 | 235 | 1.023 | 300 | 723 |

| POBLACION ECONOMICAMENTE ACTIVA E INACTIVA POR GRUPOS DE EDAD Y SEXO SEGUN AREAS DE EMPADRONAMIENTO | | | | | | | | |
|---|------------------|------------------|--------------|--------------|--------------------|--------------|--------------|------------|
| EDAD AÑOS | Total General | POBLACION ACTIVA | | | POBLACION INACTIVA | | | |
| | | Total | Urbano | Rural | Total | Urbano | Rural | |
| Totales | | | | | | | | |
| | 12 | 306 | 6 | 6 | — | 300 | 274 | 26 |
| | 13 | 257 | 9 | 8 | 1 | 248 | 233 | 15 |
| | 14 | 238 | 34 | 26 | 8 | 204 | 199 | 5 |
| 15 | a 20 | 1.208 | 457 | 415 | 42 | 751 | 719 | 32 |
| 20 | a 24 | 1.332 | 778 | 733 | 45 | 554 | 530 | 24 |
| 25 | a 29 | 1.157 | 675 | 632 | 43 | 482 | 447 | 35 |
| 30 | a 34 | 1.016 | 607 | 562 | 45 | 409 | 383 | 26 |
| 35 | a 39 | 922 | 566 | 536 | 30 | 356 | 328 | 28 |
| 40 | a 44 | 878 | 541 | 514 | 27 | 337 | 317 | 20 |
| 45 | a 49 | 685 | 398 | 368 | 30 | 287 | 277 | 10 |
| 50 | a 54 | 681 | 336 | 303 | 33 | 345 | 321 | 24 |
| 55 | a 59 | 481 | 237 | 219 | 18 | 244 | 227 | 17 |
| 60 | a 64 | 409 | 187 | 157 | 30 | 222 | 208 | 14 |
| 65 | a 69 | 268 | 110 | 92 | 18 | 158 | 150 | 8 |
| 70 | a 74 | 195 | 58 | 50 | 8 | 137 | 132 | 5 |
| 75 | y más | 196 | 38 | 33 | 5 | 158 | 145 | 13 |
| Ignorados | | 19 | 3 | 2 | 1 | 16 | 16 | — |
| TOTALES | | 10.248 | 5.040 | 4.656 | 384 | 5.208 | 4.906 | 302 |
| Hombres | | | | | | | | |
| | 12 | 148 | 1 | 1 | — | 147 | 131 | 16 |
| | 13 | 143 | 3 | 2 | 1 | 140 | 131 | 9 |
| | 14 | 135 | 19 | 13 | 6 | 116 | 111 | 5 |
| 15 | a 19 | 549 | 266 | 229 | 37 | 283 | 272 | 11 |
| 20 | a 24 | 565 | 513 | 473 | 40 | 52 | 52 | — |
| 25 | a 29 | 494 | 478 | 443 | 35 | 16 | 16 | — |
| 30 | a 34 | 460 | 453 | 412 | 41 | 7 | 6 | 1 |
| 35 | a 39 | 426 | 417 | 390 | 27 | 9 | 8 | 1 |
| 40 | a 44 | 448 | 420 | 393 | 27 | 28 | 28 | — |
| 45 | a 49 | 314 | 287 | 260 | 27 | 27 | 26 | 1 |
| 50 | a 54 | 310 | 259 | 229 | 30 | 51 | 47 | 4 |
| 55 | a 59 | 251 | 204 | 187 | 17 | 47 | 41 | 6 |
| 60 | a 64 | 200 | 154 | 127 | 27 | 46 | 43 | 3 |
| 65 | a 69 | 132 | 89 | 72 | 17 | 43 | 41 | 2 |
| 70 | a 74 | 84 | 45 | 37 | 8 | 39 | 39 | — |
| 75 | y más | 79 | 30 | 25 | 5 | 49 | 46 | 3 |
| Ignorados | | 11 | 1 | — | 1 | 10 | 10 | — |
| TOTALES | | 4.749 | 3.639 | 3.293 | 346 | 1.110 | 1.048 | 62 |
| Mujeres | | | | | | | | |
| | 12 | 158 | 5 | 5 | — | 153 | 143 | 10 |
| | 13 | 114 | 6 | 6 | — | 108 | 102 | 6 |
| | 14 | 103 | 15 | 13 | 2 | 88 | 88 | — |
| 15 | a 19 | 659 | 191 | 186 | 5 | 468 | 447 | 21 |
| 20 | a 24 | 767 | 265 | 260 | 5 | 502 | 478 | 24 |
| 25 | a 29 | 663 | 197 | 189 | 8 | 466 | 438 | 35 |
| 30 | a 34 | 556 | 154 | 150 | 4 | 402 | 377 | 25 |
| 35 | a 39 | 496 | 149 | 146 | 3 | 347 | 320 | 27 |
| 40 | a 44 | 430 | 121 | 121 | — | 309 | 289 | 20 |
| 45 | a 49 | 371 | 111 | 108 | 3 | 260 | 251 | 9 |
| 50 | a 54 | 371 | 77 | 74 | 3 | 294 | 274 | 20 |
| 55 | a 59 | 230 | 33 | 32 | 1 | 197 | 186 | 11 |
| 60 | a 64 | 209 | 33 | 30 | 3 | 176 | 165 | 11 |
| 65 | a 69 | 136 | 21 | 20 | 1 | 115 | 109 | 6 |
| 70 | a 74 | 111 | 13 | 13 | — | 98 | 93 | 5 |
| 75 | y más | 117 | 8 | 8 | — | 109 | 99 | 10 |
| Ignorados | | 8 | 2 | 2 | — | 6 | 6 | — |
| TOTALES | | 5.499 | 1.401 | 1.363 | 38 | 4.098 | 3.858 | 240 |

Provincia de Valparaíso

Resumen por comunas

Cuadro N.º 8

| POBLACION POR RAMA DE ACTIVIDAD ECONOMICA, POR EDAD Y SEXO | | | | | | | | | |
|--|-------------|---------|-----------|--------------|-------------------------|----------|------------|-----------|--------------|
| DIVISION ADMINISTRATIVA | Agricultura | Minería | Industria | Construcción | Electricidad Agua - Gas | Comercio | Transporte | Servicios | No Definidos |
| Totales | | | | | | | | | |
| PROVINCIA .. | 25.314 | 2.292 | 42.679 | 10.914 | 2.541 | 25.413 | 13.602 | 55.259 | 8.992 |
| Depto. Quillota | 13.653 | 1.531 | 7.175 | 2.002 | 220 | 3.748 | 1.738 | 8.701 | 1.127 |
| Comunas: | | | | | | | | | |
| Quillota | 3.475 | 54 | 2.754 | 568 | 87 | 1.342 | 522 | 3.519 | 565 |
| Puchuncaví | 1.426 | — | 90 | 25 | 5 | 104 | 19 | 127 | 32 |
| Quintero | 720 | 9 | 166 | 192 | 27 | 133 | 71 | 2.704 | 52 |
| Nogales | 1.880 | 1.195 | 708 | 286 | 13 | 419 | 136 | 451 | 144 |
| Hijuelas | 1.248 | 21 | 226 | 159 | 2 | 124 | 36 | 209 | 45 |
| Llay Llay | 1.941 | 29 | 366 | 394 | 45 | 581 | 297 | 420 | 66 |
| Calera | 1.196 | 209 | 2.337 | 296 | 24 | 807 | 560 | 860 | 196 |
| La Cruz | 1.767 | 14 | 328 | 80 | 17 | 238 | 97 | 411 | 27 |
| Depto. Valpso. | 11.661 | 761 | 35.504 | 8.912 | 2.321 | 21.665 | 11.864 | 46.558 | 7.865 |
| Comunas: | | | | | | | | | |
| Valparaíso | 1.911 | 282 | 21.492 | 3.946 | 1.547 | 13.628 | 8.939 | 25.484 | 5.359 |
| Viña del Mar | 1.039 | 179 | 9.576 | 2.729 | 565 | 4.981 | 1.639 | 14.649 | 1.351 |
| Limache | 3.251 | 156 | 1.173 | 418 | 43 | 727 | 344 | 1.559 | 14 |
| Quilpué | 1.451 | 65 | 2.092 | 818 | 92 | 1.214 | 472 | 2.515 | 331 |
| Casablanca | 2.841 | 36 | 251 | 216 | 10 | 239 | 123 | 515 | 52 |
| Algarrobo | 712 | 26 | 114 | 331 | 11 | 121 | 42 | 379 | 19 |
| Villa Alemana | 456 | 17 | 806 | 452 | 53 | 755 | 305 | 1.457 | 739 |
| Hombres | | | | | | | | | |
| PROVINCIA .. | 23.716 | 2.222 | 29.516 | 10.763 | 2.428 | 19.834 | 12.948 | 27.444 | 7.177 |
| Depto. Quillota | 12.631 | 1.515 | 5.285 | 1.981 | 213 | 2.831 | 1.654 | 5.139 | 939 |
| Comunas: | | | | | | | | | |
| Quillota | 3.157 | 52 | 1.912 | 561 | 81 | 1.101 | 491 | 1.894 | 454 |
| Puchuncaví | 1.390 | — | 59 | 25 | 5 | 74 | 18 | 51 | 31 |
| Quintero | 661 | 9 | 120 | 191 | 27 | 94 | 65 | 2.486 | 49 |
| Nogales | 1.807 | 1.189 | 502 | 287 | 13 | 306 | 133 | 135 | 123 |
| Hijuelas | 1.170 | 21 | 168 | 158 | 2 | 76 | 31 | 63 | 40 |
| Llay Llay | 1.734 | 27 | 370 | 387 | 45 | 396 | 287 | 112 | 48 |
| Calera | 1.109 | 204 | 1.908 | 293 | 24 | 603 | 541 | 273 | 173 |
| La Cruz | 1.603 | 13 | 246 | 79 | 16 | 181 | 88 | 125 | 21 |
| Depto. Valpso. | 11.085 | 707 | 24.231 | 3.782 | 2.215 | 17.003 | 11.294 | 22.305 | 6.238 |
| Comunas: | | | | | | | | | |
| Valparaíso | 1.836 | 255 | 13.908 | 3.878 | 1.480 | 10.507 | 8.540 | 13.859 | 4.238 |
| Viña del Mar | 997 | 163 | 6.971 | 2.689 | 534 | 3.992 | 1.551 | 6.082 | 1.042 |
| Limache | 3.088 | 154 | 848 | 414 | 41 | 585 | 322 | 530 | 14 |
| Quilpué | 1.413 | 60 | 1.666 | 810 | 88 | 978 | 442 | 945 | 277 |
| Casablanca | 2.677 | 36 | 176 | 215 | 10 | 193 | 115 | 175 | 44 |
| Algarrobo | 625 | 26 | 83 | 329 | 11 | 101 | 39 | 152 | 17 |
| Villa Alemana | 449 | 13 | 579 | 447 | 51 | 647 | 285 | 562 | 606 |
| Mujeres | | | | | | | | | |
| PROVINCIA .. | 1.598 | 70 | 13.163 | 151 | 113 | 5.579 | 654 | 27.815 | 1.815 |
| Depto. Quillota | 1.022 | 16 | 1.890 | 21 | 7 | 817 | 84 | 3.562 | 188 |
| Comunas: | | | | | | | | | |
| Quillota | 318 | 2 | 842 | 7 | 6 | 241 | 31 | 1.625 | 111 |
| Puchuncaví | 36 | — | 31 | — | — | 30 | 1 | 76 | 1 |
| Quintero | 59 | — | 46 | 1 | — | 39 | 6 | 213 | 3 |
| Nogales | 73 | 6 | 206 | 1 | — | 113 | 3 | 316 | 21 |
| Hijuelas | 78 | — | 58 | 1 | — | 48 | 5 | 146 | 5 |
| Llay Llay | 207 | 2 | 196 | 7 | — | 185 | 10 | 308 | 18 |
| Calera | 87 | 5 | 429 | 3 | — | 204 | 19 | 587 | 23 |
| La Cruz | 164 | 1 | 82 | 1 | 1 | 57 | 9 | 286 | 6 |
| Dpto. Valpso. | 576 | 54 | 11.273 | 136 | 106 | 4.662 | 570 | 24.253 | 1.627 |
| Comunas: | | | | | | | | | |
| Valparaíso | 75 | 27 | 7.584 | 70 | 67 | 3.121 | 399 | 11.625 | 1.121 |
| Viña del Mar | 42 | 16 | 2.605 | 40 | 31 | 989 | 88 | 8.567 | 309 |
| Limache | 163 | 2 | 325 | 4 | 2 | 142 | 22 | 1.029 | — |
| Quilpué | 38 | 5 | 426 | 8 | 4 | 236 | 30 | 1.570 | 54 |
| Casablanca | 164 | — | 75 | 1 | — | 46 | 8 | 340 | 8 |
| Algarrobo | 87 | — | 31 | 2 | — | 20 | 3 | 227 | 2 |
| Villa Alemana | 7 | 4 | 227 | 5 | 2 | 108 | 20 | 895 | 133 |

Provincia de Valparaiso

Cuadro N.º 8

| POBLACION POR RAMA DE ACTIVIDAD ECONOMICA, POR EDAD Y SEXO | | | | | | | | | | |
|--|-------------|---------|-----------|--------------|-------------------------|----------|------------|-----------|--------------|--|
| EDAD AÑOS | Agricultura | Minería | Industria | Construcción | Electricidad Agua - Gas | Comercio | Transporte | Servicios | No Definitos | |

Totales

| | | | | | | | | | | |
|-----------|-------|--------|-------|--------|--------|-------|--------|--------|--------|-------|
| | 12 | 116 | 1 | 15 | 1 | — | 23 | 2 | 110 | 6 |
| | 13 | 182 | 2 | 50 | 11 | — | 35 | 9 | 185 | 13 |
| | 14 | 372 | 4 | 189 | 32 | 2 | 107 | 16 | 427 | 67 |
| 15 | a 19 | 3.840 | 139 | 4.491 | 895 | 55 | 2.291 | 527 | 6.911 | 1.101 |
| 20 | a 24 | 3.591 | 381 | 7.849 | 1.674 | 264 | 3.678 | 1.725 | 10.563 | 1.676 |
| 25 | a 29 | 2.674 | 369 | 6.140 | 1.552 | 335 | 3.334 | 1.974 | 7.429 | 1.245 |
| 30 | a 34 | 2.244 | 354 | 5.022 | 1.351 | 330 | 2.841 | 1.931 | 6.325 | 990 |
| 35 | a 39 | 2.322 | 284 | 4.735 | 1.225 | 363 | 2.839 | 1.822 | 5.886 | 861 |
| 40 | a 44 | 2.259 | 220 | 4.048 | 1.147 | 317 | 2.659 | 1.807 | 5.147 | 750 |
| 45 | a 49 | 1.849 | 178 | 3.167 | 855 | 256 | 2.172 | 1.340 | 3.922 | 576 |
| 50 | a 54 | 1.732 | 123 | 2.659 | 727 | 201 | 1.989 | 1.040 | 3.087 | 534 |
| 55 | a 59 | 1.256 | 88 | 1.694 | 542 | 166 | 1.266 | 712 | 2.022 | 383 |
| 60 | a 64 | 1.144 | 79 | 1.271 | 446 | 125 | 996 | 388 | 1.490 | 302 |
| 65 | a 69 | 790 | 33 | 697 | 227 | 65 | 609 | 162 | 809 | 203 |
| 70 | a 74 | 508 | 14 | 358 | 132 | 38 | 322 | 63 | 466 | 111 |
| 75 | y más | 364 | 22 | 222 | 73 | 19 | 201 | 46 | 313 | 94 |
| Ignorados | | 71 | 1 | 72 | 24 | 5 | 51 | 38 | 167 | 80 |
| TOTALES | | 25.314 | 2.292 | 42.679 | 10.914 | 2.541 | 25.413 | 13.602 | 55.259 | 8.992 |

Hombres

| | | | | | | | | | | |
|-----------|-------|--------|-------|--------|--------|-------|--------|--------|--------|-------|
| | 12 | 101 | 1 | 10 | — | — | 16 | 2 | 30 | 4 |
| | 13 | 155 | 2 | 36 | 11 | — | 31 | 9 | 40 | 13 |
| | 14 | 330 | 3 | 139 | 32 | 2 | 92 | 15 | 81 | 52 |
| 15 | a 19 | 3.553 | 136 | 2.925 | 876 | 50 | 1.823 | 496 | 2.520 | 865 |
| 20 | a 24 | 3.354 | 359 | 4.961 | 1.648 | 237 | 2.699 | 1.602 | 5.318 | 1.267 |
| 25 | a 29 | 2.524 | 361 | 4.162 | 1.532 | 318 | 2.522 | 1.861 | 3.922 | 956 |
| 30 | a 34 | 2.109 | 349 | 3.623 | 1.328 | 316 | 2.176 | 1.847 | 3.559 | 783 |
| 35 | a 39 | 2.149 | 272 | 3.281 | 1.213 | 342 | 2.129 | 1.728 | 3.207 | 682 |
| 40 | a 44 | 2.120 | 217 | 2.956 | 1.129 | 309 | 2.105 | 1.737 | 2.872 | 609 |
| 45 | a 49 | 1.727 | 173 | 2.263 | 848 | 243 | 1.698 | 1.281 | 2.026 | 466 |
| 50 | a 54 | 1.644 | 120 | 1.932 | 713 | 198 | 1.628 | 1.009 | 1.504 | 446 |
| 55 | a 59 | 1.192 | 87 | 1.243 | 540 | 166 | 1.056 | 685 | 957 | 337 |
| 60 | a 64 | 1.095 | 76 | 967 | 443 | 124 | 853 | 375 | 621 | 263 |
| 65 | a 69 | 758 | 30 | 524 | 225 | 62 | 511 | 157 | 368 | 184 |
| 70 | a 74 | 485 | 14 | 265 | 132 | 38 | 273 | 63 | 212 | 99 |
| 75 | y más | 352 | 21 | 176 | 70 | 19 | 179 | 44 | 131 | 85 |
| Ignorados | | 68 | 1 | 53 | 23 | 4 | 43 | 37 | 76 | 66 |
| TOTALES | | 23.716 | 2.222 | 29.516 | 10.763 | 2.428 | 19.834 | 12.948 | 27.444 | 7.177 |

Mujeres

| | | | | | | | | | | |
|-----------|-------|-------|----|--------|-----|-----|-------|-----|--------|-------|
| | 12 | 15 | — | 5 | 1 | — | 7 | — | 80 | 2 |
| | 13 | 27 | — | 14 | — | — | 4 | — | 145 | — |
| | 14 | 42 | 1 | 59 | — | — | 15 | 1 | 346 | 15 |
| 15 | a 19 | 287 | 3 | 1.566 | 19 | 5 | 468 | 31 | 4.391 | 236 |
| 20 | a 24 | 237 | 22 | 2.888 | 26 | 27 | 979 | 123 | 5.245 | 409 |
| 25 | a 29 | 150 | 8 | 1.978 | 20 | 17 | 812 | 113 | 3.507 | 289 |
| 30 | a 34 | 135 | 5 | 1.399 | 23 | 14 | 665 | 84 | 2.766 | 207 |
| 35 | a 39 | 173 | 12 | 1.454 | 12 | 21 | 710 | 94 | 2.679 | 179 |
| 40 | a 44 | 139 | 3 | 1.092 | 18 | 8 | 554 | 70 | 2.275 | 141 |
| 45 | a 49 | 122 | 5 | 904 | 7 | 13 | 474 | 59 | 1.896 | 110 |
| 50 | a 54 | 88 | 3 | 727 | 14 | 3 | 361 | 31 | 1.583 | 88 |
| 55 | a 59 | 64 | 1 | 451 | 2 | — | 210 | 27 | 1.065 | 46 |
| 60 | a 64 | 49 | 3 | 304 | 3 | 1 | 143 | 13 | 869 | 39 |
| 65 | a 69 | 32 | 3 | 173 | 2 | 3 | 98 | 5 | 441 | 19 |
| 70 | a 74 | 23 | — | 93 | — | — | 49 | — | 254 | 12 |
| 75 | y más | 12 | 1 | 46 | 3 | — | 22 | 2 | 182 | 9 |
| Ignorados | | 3 | — | 19 | 1 | 1 | 8 | 1 | 91 | 14 |
| TOTALES | | 1.598 | 70 | 13.163 | 151 | 113 | 5.579 | 654 | 27.815 | 1.815 |

Comuna de Quillota

Cuadro No. 8

POBLACION POR RAMA DE ACTIVIDAD ECONOMICA, POR EDAD Y SEXO

| EDAD AÑOS | Agricultura | Minería | Industria | Construcción | Electricidad Agua - Gas | Comercio | Transporte | Servicios | No Definidos |
|----------------|--------------|-----------|--------------|--------------|-------------------------|--------------|------------|--------------|--------------|
| | 12 | 18 | — | — | — | — | — | 10 | 2 |
| | 13 | 25 | — | — | — | 3 | 2 | 12 | 1 |
| | 14 | 48 | — | 6 | 1 | 6 | — | 34 | 4 |
| 15 a | 19 | 533 | 2 | 299 | 52 | 117 | 25 | 491 | 96 |
| 20 a | 24 | 534 | 2 | 591 | 83 | 163 | 93 | 1.056 | 102 |
| 25 a | 29 | 375 | 8 | 503 | 78 | 141 | 83 | 360 | 75 |
| 30 a | 34 | 303 | 7 | 328 | 40 | 134 | 75 | 334 | 53 |
| 35 a | 39 | 317 | 6 | 273 | 67 | 149 | 64 | 293 | 42 |
| 40 a | 44 | 290 | 4 | 215 | 63 | 146 | 51 | 285 | 43 |
| 45 a | 49 | 252 | 5 | 169 | 50 | 121 | 44 | 208 | 30 |
| 50 a | 54 | 235 | 9 | 137 | 39 | 134 | 34 | 172 | 34 |
| 55 a | 59 | 181 | 5 | 90 | 37 | 77 | 21 | 90 | 32 |
| 60 a | 64 | 140 | 2 | 68 | 26 | 82 | 12 | 65 | 23 |
| 65 a | 69 | 83 | 1 | 40 | 11 | 40 | 10 | 46 | 7 |
| 70 a | 74 | 70 | 1 | 19 | 15 | 16 | 4 | 28 | 7 |
| 75 y más | 56 | — | 2 | 14 | 4 | 12 | 3 | 27 | 7 |
| Ignorados | 15 | — | — | 2 | — | 1 | 1 | 8 | 2 |
| TOTALES | 3.475 | 54 | 2.754 | 568 | 87 | 1.342 | 522 | 3.519 | 565 |

Totales

Hombres

| | | | | | | | | | |
|----------------|--------------|-----------|--------------|------------|-----------|--------------|------------|--------------|------------|
| | 12 | 14 | — | — | — | — | — | 4 | 2 |
| | 13 | 23 | — | — | — | 3 | 2 | 4 | 1 |
| | 14 | 42 | — | 4 | 1 | 5 | — | 7 | 4 |
| 15 a | 19 | 471 | 2 | 194 | 50 | 101 | 23 | 196 | 72 |
| 20 a | 24 | 470 | 2 | 378 | 81 | 129 | 86 | 746 | 78 |
| 25 a | 29 | 351 | 8 | 319 | 78 | 117 | 77 | 161 | 60 |
| 30 a | 34 | 271 | 7 | 237 | 39 | 109 | 70 | 177 | 48 |
| 35 a | 39 | 281 | 6 | 203 | 65 | 116 | 59 | 135 | 36 |
| 40 a | 44 | 270 | 3 | 159 | 63 | 123 | 48 | 158 | 35 |
| 45 a | 49 | 228 | 5 | 126 | 50 | 97 | 43 | 109 | 25 |
| 50 a | 54 | 220 | 9 | 100 | 39 | 112 | 33 | 83 | 26 |
| 55 a | 59 | 171 | 5 | 71 | 37 | 59 | 20 | 41 | 25 |
| 60 a | 64 | 131 | 2 | 57 | 26 | 71 | 12 | 27 | 20 |
| 65 a | 69 | 78 | — | 35 | 11 | 34 | 10 | 20 | 6 |
| 70 a | 74 | 68 | 1 | 15 | 15 | 14 | 4 | 11 | 7 |
| 75 y más | 54 | — | 2 | 12 | 4 | 10 | 3 | 10 | 7 |
| Ignorados | 14 | — | — | 2 | — | 1 | 1 | 5 | 2 |
| TOTALES | 3.157 | 52 | 1.912 | 561 | 81 | 1.101 | 491 | 1.894 | 454 |

Mujeres

| | | | | | | | | | |
|----------------|------------|----------|------------|----------|----------|------------|-----------|--------------|------------|
| | 12 | 4 | — | — | — | — | — | 6 | — |
| | 13 | 2 | — | — | — | — | — | 8 | — |
| | 14 | 6 | — | 2 | — | 1 | — | 27 | — |
| 15 a | 19 | 62 | — | 105 | 2 | 16 | 2 | 295 | 24 |
| 20 a | 24 | 64 | — | 213 | 2 | 34 | 7 | 310 | 24 |
| 25 a | 29 | 24 | — | 184 | — | 24 | 6 | 199 | 15 |
| 30 a | 34 | 32 | — | 91 | 1 | 25 | 5 | 157 | 5 |
| 35 a | 39 | 36 | — | 70 | 2 | 33 | 5 | 158 | 6 |
| 40 a | 44 | 20 | 1 | 56 | — | 23 | 3 | 127 | 13 |
| 45 a | 49 | 24 | — | 43 | — | 24 | 1 | 99 | 5 |
| 50 a | 54 | 15 | — | 37 | — | 22 | 1 | 89 | 8 |
| 55 a | 59 | 10 | — | 19 | — | 18 | 1 | 49 | 7 |
| 60 a | 64 | 9 | — | 11 | — | 11 | — | 38 | 3 |
| 65 a | 69 | 5 | 1 | 5 | — | 6 | — | 26 | 1 |
| 70 a | 74 | 2 | — | 4 | — | 2 | — | 17 | — |
| 75 y más | 2 | — | — | 3 | — | 2 | — | 17 | — |
| Ignorados | 1 | — | — | — | — | — | — | 3 | — |
| TOTALES | 318 | 2 | 842 | 7 | 6 | 241 | 31 | 1.625 | 111 |

| POBLACION POR RAMA DE ACTIVIDAD ECONOMICA, POR EDAD Y SEXO | | | | | | | | | | |
|--|-------------|---------|-----------|--------------|-------------------------|----------|------------|-----------|--------------|--|
| EDAD ANOS | Agricultura | Minería | Industria | Construcción | Electricidad Agua - Gas | Comercio | Transporte | Servicios | No Definidos | |

Totales

| | | | | | | | | | |
|----------------|--------------|----------|-----------|-----------|----------|------------|-----------|------------|-----------|
| | 12 | 5 | — | — | — | — | — | — | — |
| | 13 | 14 | — | — | — | — | — | 1 | — |
| | 14 | 23 | — | — | — | 1 | — | 6 | — |
| 15 | a 19 | 232 | — | 4 | — | 5 | 1 | 14 | 3 |
| 20 | a 24 | 208 | — | 12 | 1 | 7 | 2 | 18 | 5 |
| 25 | a 29 | 121 | — | 8 | 7 | 14 | 5 | 15 | 6 |
| 30 | a 34 | 132 | — | 11 | 5 | 8 | 2 | 14 | 1 |
| 35 | a 39 | 130 | — | 11 | — | 11 | 1 | 13 | 4 |
| 40 | a 44 | 112 | — | 7 | 2 | 15 | 3 | 10 | 4 |
| 45 | a 49 | 111 | — | 15 | 2 | 12 | — | 7 | — |
| 50 | a 54 | 87 | — | 5 | 1 | 11 | 4 | 7 | 2 |
| 55 | a 59 | 72 | — | 5 | 2 | 7 | — | 8 | 1 |
| 60 | a 64 | 76 | — | 4 | 1 | 5 | 1 | 3 | — |
| 65 | a 69 | 41 | — | 5 | 2 | 3 | — | 5 | 1 |
| 70 | a 74 | 32 | — | 2 | 2 | 1 | — | 3 | 1 |
| 75 | y más | 23 | — | 1 | — | 3 | — | 2 | — |
| Ignorados | | 7 | — | — | — | 1 | — | 1 | 4 |
| TOTALES | 1.426 | — | 90 | 25 | 5 | 104 | 19 | 127 | 32 |

Hombres

| | | | | | | | | | |
|----------------|--------------|----------|-----------|-----------|----------|-----------|-----------|-----------|-----------|
| | 12 | 5 | — | — | — | — | — | — | — |
| | 13 | 12 | — | — | — | — | — | — | — |
| | 14 | 22 | — | — | — | — | — | 2 | — |
| 15 | a 19 | 224 | — | 2 | — | 3 | 1 | 5 | 3 |
| 20 | a 24 | 207 | — | 5 | 1 | 5 | 2 | 7 | 5 |
| 25 | a 29 | 119 | — | 3 | 7 | 10 | 5 | 6 | 5 |
| 30 | a 34 | 130 | — | 9 | 5 | 6 | 2 | 7 | 1 |
| 35 | a 39 | 129 | — | 9 | — | 7 | 1 | 5 | 4 |
| 40 | a 44 | 106 | — | 5 | 2 | 12 | 3 | 3 | 4 |
| 45 | a 49 | 109 | — | 10 | 2 | 8 | — | — | — |
| 50 | a 54 | 86 | — | 3 | 1 | 9 | 4 | 4 | 2 |
| 55 | a 59 | 69 | — | 4 | 2 | 5 | — | 3 | 1 |
| 60 | a 64 | 75 | — | 2 | 1 | 4 | — | 1 | — |
| 65 | a 69 | 40 | — | 4 | 2 | 1 | — | 2 | 1 |
| 70 | a 74 | 28 | — | 2 | 2 | — | — | 3 | 1 |
| 75 | a más | 22 | — | 1 | — | 3 | — | 2 | — |
| Ignorados | | 7 | — | — | — | 1 | — | 1 | 4 |
| TOTALES | 1.390 | — | 59 | 25 | 5 | 74 | 18 | 51 | 31 |

Mujeres

| | | | | | | | | | |
|----------------|-----------|----------|-----------|----------|----------|-----------|----------|-----------|----------|
| | 12 | — | — | — | — | — | — | 1 | — |
| | 13 | 2 | — | — | — | 2 | — | 4 | — |
| | 14 | 1 | — | — | — | 2 | — | 9 | — |
| 15 | a 19 | 8 | — | 2 | — | 2 | — | 11 | — |
| 20 | a 24 | 1 | — | 7 | — | 4 | — | 9 | 1 |
| 25 | a 29 | 2 | — | 5 | — | 2 | — | 7 | — |
| 30 | a 34 | 2 | — | 2 | — | 4 | — | 8 | — |
| 35 | a 39 | 1 | — | 2 | — | 3 | — | 7 | — |
| 40 | a 44 | 6 | — | 2 | — | 2 | — | 7 | — |
| 45 | a 49 | 2 | — | 5 | — | 2 | — | 3 | — |
| 50 | a 54 | 1 | — | 2 | — | 2 | — | 5 | — |
| 55 | a 59 | 3 | — | 1 | — | 1 | 1 | 2 | — |
| 60 | a 64 | 1 | — | 2 | — | 4 | — | 3 | — |
| 65 | a 69 | 1 | — | 1 | — | 1 | — | — | — |
| 70 | a 74 | 4 | — | — | — | — | — | — | — |
| 75 | y más | 1 | — | — | — | — | — | — | — |
| Ignorados | | — | — | — | — | — | — | — | — |
| TOTALES | 36 | — | 31 | — | — | 30 | 1 | 76 | 1 |

Comuna de Quintero

Cuadro No 8

| POBLACION POR RAMA DE ACTIVIDAD ECONOMICA, POR EDAD Y SEXO | | | | | | | | | | |
|--|-------------|----------|------------|--------------|-------------------------|------------|------------|--------------|--------------|---|
| EDAD AÑOS | Agricultura | Minería | Industria | Construcción | Electricidad Agua - Gas | Comercio | Transporte | Servicios | No Definidos | |
| Totales | | | | | | | | | | |
| | 12 | 2 | — | — | — | — | — | 1 | — | |
| | 13 | 7 | — | 1 | — | — | — | 2 | — | |
| | 14 | 19 | — | 3 | 1 | — | 1 | 8 | 1 | |
| 15 | a 19 | 124 | 2 | 23 | 26 | 1 | 15 | 2 | 359 | 7 |
| 20 | a 24 | 95 | 1 | 27 | 33 | 8 | 15 | 17 | 739 | 7 |
| 25 | a 29 | 76 | 1 | 27 | 30 | 3 | 18 | 12 | 573 | 6 |
| 30 | a 34 | 53 | — | 16 | 21 | 4 | 13 | 7 | 386 | 3 |
| 35 | a 39 | 56 | 1 | 17 | 11 | 5 | 15 | 11 | 268 | 4 |
| 40 | a 44 | 72 | — | 15 | 16 | — | 13 | 8 | 189 | 4 |
| 45 | a 49 | 49 | 2 | 15 | 22 | 1 | 22 | 7 | 84 | 3 |
| 50 | a 54 | 52 | 1 | 6 | 13 | 1 | 5 | 3 | 48 | 5 |
| 55 | a 59 | 26 | — | 8 | 6 | 2 | 6 | 3 | 16 | 4 |
| 60 | a 64 | 32 | 1 | 2 | 7 | 1 | 9 | — | 15 | 2 |
| 65 | a 69 | 26 | — | 1 | 3 | 1 | 1 | 1 | 7 | 3 |
| 70 | a 74 | 22 | — | 4 | 2 | — | — | — | 8 | 1 |
| 75 | y más | 8 | — | 1 | 1 | — | — | — | 1 | 1 |
| Ignorados | 1 | — | — | — | — | — | — | — | — | 1 |
| TOTALES | 720 | 9 | 166 | 192 | 27 | 133 | 71 | 2.704 | 52 | |
| Hombres | | | | | | | | | | |
| | 12 | 2 | — | — | — | — | — | 1 | — | |
| | 13 | 4 | — | 1 | — | — | — | — | — | |
| | 14 | 16 | — | 3 | 1 | — | 1 | — | — | 1 |
| 15 | a 19 | 110 | 2 | 17 | 26 | 1 | 12 | 2 | 327 | 7 |
| 20 | a 24 | 92 | 1 | 18 | 33 | 8 | 12 | 17 | 693 | 6 |
| 25 | a 29 | 68 | 1 | 20 | 30 | 3 | 14 | 12 | 539 | 5 |
| 30 | a 34 | 47 | — | 10 | 21 | 4 | 7 | 6 | 369 | 3 |
| 35 | a 39 | 47 | 1 | 12 | 11 | 5 | 7 | 9 | 254 | 3 |
| 40 | a 44 | 69 | — | 14 | 16 | — | 10 | 8 | 177 | 4 |
| 45 | a 49 | 44 | 2 | 10 | 21 | 1 | 17 | 4 | 68 | 3 |
| 50 | a 54 | 50 | 1 | 4 | 13 | 1 | 3 | 3 | 36 | 5 |
| 55 | a 59 | 26 | — | 4 | 6 | 2 | 3 | 3 | 10 | 4 |
| 60 | a 64 | 32 | 1 | 2 | 7 | 1 | 7 | — | 5 | 2 |
| 65 | a 69 | 26 | — | 1 | 3 | 1 | 1 | 1 | 2 | 3 |
| 70 | a 74 | 21 | — | 4 | 2 | — | — | — | 5 | 1 |
| 75 | y más | 8 | — | — | 1 | — | — | — | — | 1 |
| Ignorados | 1 | — | — | — | — | — | — | — | — | 1 |
| TOTALES | 661 | 9 | 120 | 191 | 27 | 94 | 65 | 2.486 | 49 | |
| Mujeres | | | | | | | | | | |
| | 12 | — | — | — | — | — | — | — | 2 | — |
| | 13 | 3 | — | — | — | — | — | — | 8 | — |
| | 14 | 3 | — | — | — | — | — | — | 32 | — |
| 15 | a 19 | 14 | — | 6 | — | — | 3 | — | 46 | 1 |
| 20 | a 24 | 3 | — | 9 | — | — | 3 | — | 34 | 1 |
| 25 | a 29 | 10 | — | 7 | — | — | 4 | — | 17 | — |
| 30 | a 34 | 6 | — | 6 | — | — | 6 | 1 | 14 | 1 |
| 35 | a 39 | 9 | — | 5 | — | — | 8 | 2 | 12 | — |
| 40 | a 44 | 3 | — | 1 | — | — | 3 | — | 16 | — |
| 45 | a 49 | 5 | — | 5 | 1 | — | 5 | 3 | 12 | — |
| 50 | a 54 | 2 | — | 2 | — | — | 2 | — | 6 | — |
| 55 | a 59 | — | — | 4 | — | — | 3 | — | 10 | — |
| 60 | a 64 | — | — | — | — | — | 2 | — | 5 | — |
| 65 | a 69 | — | — | — | — | — | — | — | 3 | — |
| 70 | a 74 | 1 | — | — | — | — | — | — | 1 | — |
| 75 | y más | — | — | 1 | — | — | — | — | — | — |
| Ignorados | — | — | — | — | — | — | — | — | — | — |
| TOTALES | 59 | — | 46 | 1 | — | 39 | 6 | 218 | 3 | |

Comuna de Nogales

Cuadro N.º 8

POBLACION POR RAMA DE ACTIVIDAD ECONOMICA, POR EDAD Y SEXO

| EDAD AÑOS | Agricultura | Minería | Industria | Construcción | Electricidad Agua - Gas | Comercio | Transporte | Servicios | No Definidos |
|-----------|-------------|---------|-----------|--------------|-------------------------|----------|------------|-----------|--------------|
| Totales | | | | | | | | | |
| | 12 | 7 | — | 1 | — | — | 1 | — | — |
| | 13 | 16 | 1 | — | 1 | — | 1 | — | 3 |
| | 14 | 29 | 2 | 1 | 1 | — | 7 | — | 11 |
| 15 a | 19 | 343 | 82 | 74 | 26 | 1 | 32 | 15 | 81 |
| 20 a | 24 | 260 | 221 | 115 | 37 | 2 | 42 | 14 | 73 |
| 25 a | 29 | 186 | 230 | 110 | 32 | 1 | 39 | 28 | 46 |
| 30 a | 34 | 131 | 208 | 92 | 47 | — | 47 | 26 | 45 |
| 35 a | 39 | 168 | 146 | 98 | 42 | 1 | 51 | 21 | 48 |
| 40 a | 44 | 162 | 109 | 75 | 34 | 1 | 47 | 10 | 37 |
| 45 a | 49 | 136 | 81 | 43 | 26 | 1 | 46 | 13 | 39 |
| 50 a | 54 | 136 | 45 | 22 | 21 | 3 | 31 | 4 | 34 |
| 55 a | 59 | 105 | 33 | 30 | 7 | 1 | 20 | 2 | 7 |
| 60 a | 64 | 82 | 22 | 22 | 5 | 1 | 28 | 2 | 15 |
| 65 a | 69 | 53 | 3 | 15 | 3 | — | 16 | 1 | 6 |
| 70 a | 74 | 37 | 5 | 5 | 4 | 1 | 6 | — | 4 |
| 75 y más | 27 | 6 | 5 | 1 | — | — | 3 | — | 1 |
| Ignorados | 2 | 1 | — | 1 | — | — | 2 | — | — |
| TOTALES | 1.880 | 1.195 | 708 | 288 | 13 | 419 | 136 | 451 | 144 |
| Hombres | | | | | | | | | |
| | 12 | 6 | — | 1 | — | — | — | — | — |
| | 13 | 16 | 1 | — | 1 | — | 1 | — | — |
| | 14 | 27 | 2 | 1 | 1 | — | 6 | — | 2 |
| 15 a | 19 | 332 | 81 | 47 | 25 | 1 | 28 | 14 | 12 |
| 20 a | 24 | 251 | 218 | 65 | 37 | 2 | 37 | 13 | 18 |
| 25 a | 29 | 181 | 230 | 79 | 32 | 1 | 26 | 28 | 14 |
| 30 a | 34 | 130 | 208 | 68 | 47 | — | 32 | 25 | 14 |
| 35 a | 39 | 161 | 145 | 78 | 42 | 1 | 33 | 21 | 23 |
| 40 a | 44 | 159 | 109 | 60 | 34 | 1 | 30 | 10 | 16 |
| 45 a | 49 | 129 | 81 | 32 | 26 | 1 | 32 | 13 | 12 |
| 50 a | 54 | 127 | 45 | 16 | 21 | 3 | 26 | 4 | 12 |
| 55 a | 59 | 99 | 33 | 22 | 7 | 1 | 14 | 2 | 2 |
| 60 a | 64 | 76 | 21 | 15 | 5 | 1 | 20 | 2 | 6 |
| 65 a | 69 | 48 | 3 | 12 | 3 | — | 12 | 1 | 2 |
| 70 a | 74 | 36 | 5 | 2 | 4 | 1 | 4 | — | 1 |
| 75 y más | 27 | 6 | 4 | 1 | — | — | 3 | — | 1 |
| Ignorados | 2 | 1 | — | 1 | — | — | 2 | — | — |
| TOTALES | 1.807 | 1.189 | 502 | 287 | 13 | 306 | 133 | 135 | 123 |
| Mujeres | | | | | | | | | |
| | 12 | 1 | — | — | — | — | 1 | — | 1 |
| | 13 | — | — | — | — | — | — | — | 3 |
| | 14 | 2 | — | — | — | — | 1 | — | 9 |
| 15 a | 19 | 11 | 1 | 27 | 1 | — | 4 | 1 | 69 |
| 20 a | 24 | 9 | 3 | 50 | — | — | 5 | 1 | 55 |
| 25 a | 29 | 5 | — | 31 | — | — | 13 | — | 32 |
| 30 a | 34 | 1 | — | 24 | — | — | 15 | 1 | 31 |
| 35 a | 39 | 7 | 1 | 20 | — | — | 18 | — | 25 |
| 40 a | 44 | 3 | — | 15 | — | — | 17 | — | 21 |
| 45 a | 49 | 7 | — | 11 | — | — | 14 | — | 27 |
| 50 a | 54 | 9 | — | 6 | — | — | 5 | — | 22 |
| 55 a | 59 | 6 | — | 8 | — | — | 6 | — | 5 |
| 60 a | 64 | 6 | 1 | 7 | — | — | 8 | — | 9 |
| 65 a | 69 | 5 | — | 3 | — | — | 4 | — | 4 |
| 70 a | 74 | 1 | — | 3 | — | — | 2 | — | 3 |
| 75 y más | — | — | — | 1 | — | — | — | — | — |
| Ignorados | — | — | — | — | — | — | — | — | — |
| TOTALES | 73 | 6 | 206 | 1 | — | 113 | 3 | 316 | 21 |

Comuna de Hijuelas

Cuadro N.º 8

| POBLACION POR RAMA DE ACTIVIDAD ECONOMICA, POR EDAD Y SEXO | | | | | | | | | | |
|--|-------------|---------|-----------|--------------|-------------------------|----------|------------|-----------|--------------|--|
| EDAD AÑOS | Agricultura | Minería | Industria | Construcción | Electricidad Agua - Gas | Comercio | Transporte | Servicios | No Definidos | |

Totales

| | | | | | | | | | | |
|-----------|-------|-----|-----|-----|----|-----|----|-----|----|---|
| | 12 | 3 | — | — | — | — | — | — | 1 | — |
| | 13 | 14 | — | — | — | — | — | — | 5 | 2 |
| | 14 | 16 | — | 1 | — | — | — | — | 5 | 5 |
| 15 | a 19 | 209 | 1 | 35 | 5 | — | 4 | 5 | 30 | 5 |
| 20 | a 24 | 164 | 2 | 32 | 24 | — | 8 | 10 | 30 | 4 |
| 25 | a 29 | 132 | 5 | 28 | 34 | — | 12 | 5 | 20 | 5 |
| 30 | a 34 | 116 | 1 | 19 | 25 | 2 | 15 | 3 | 15 | 6 |
| 35 | a 39 | 130 | 4 | 16 | 14 | — | 20 | 3 | 20 | 3 |
| 40 | a 44 | 128 | 1 | 23 | 22 | — | 12 | 2 | 20 | 1 |
| 45 | a 49 | 75 | 2 | 15 | 10 | — | 16 | 1 | 19 | 4 |
| 50 | a 54 | 80 | — | 20 | 9 | — | 11 | 1 | 16 | 5 |
| 55 | a 59 | 62 | 1 | 7 | 7 | — | 12 | 3 | 6 | — |
| 60 | a 64 | 45 | 1 | 14 | 6 | — | 4 | 2 | 12 | 1 |
| 65 | a 69 | 38 | 1 | 4 | 2 | — | 5 | — | 5 | 2 |
| 70 | a 74 | 21 | 1 | 5 | — | — | 1 | — | 3 | 1 |
| 75 | y más | 11 | 1 | 6 | 1 | — | 4 | — | — | 1 |
| Ignorados | 4 | — | — | 1 | — | — | — | — | 2 | — |
| TOTALES | 1.248 | 21 | 226 | 159 | 2 | 124 | 36 | 209 | 45 | |

Hombres

| | | | | | | | | | | |
|-----------|-------|-----|-----|-----|----|----|----|----|----|---|
| | 12 | 3 | — | — | — | — | — | — | 1 | — |
| | 13 | 12 | — | — | — | — | — | — | 3 | 2 |
| | 14 | 16 | — | 1 | — | — | — | — | 1 | 5 |
| 15 | a 19 | 199 | 1 | 23 | 5 | — | 3 | 5 | 3 | 5 |
| 20 | a 24 | 151 | 2 | 18 | 24 | — | 5 | 7 | 6 | 2 |
| 25 | a 29 | 121 | 5 | 22 | 34 | — | 4 | 5 | 8 | 4 |
| 30 | a 34 | 109 | 1 | 18 | 25 | 2 | 10 | 3 | 4 | 6 |
| 35 | a 39 | 119 | 4 | 13 | 14 | — | 12 | 3 | 10 | 3 |
| 40 | a 44 | 122 | 1 | 17 | 21 | — | 7 | 2 | 5 | 1 |
| 45 | a 49 | 71 | 2 | 12 | 10 | — | 10 | — | 4 | 3 |
| 50 | a 54 | 76 | — | 17 | 9 | — | 11 | 1 | 4 | 4 |
| 55 | a 59 | 58 | 1 | 7 | 7 | — | 5 | 3 | 4 | — |
| 60 | a 64 | 41 | 1 | 10 | 6 | — | 3 | 1 | 4 | 1 |
| 65 | a 69 | 38 | 1 | 3 | 2 | — | 4 | — | 4 | 2 |
| 70 | a 74 | 19 | 1 | 3 | — | — | 1 | — | 2 | 1 |
| 75 | y más | 11 | 1 | 4 | 1 | — | 1 | — | — | 1 |
| Ignorados | 4 | — | — | — | — | — | — | — | — | — |
| TOTALES | 1.170 | 21 | 168 | 158 | 2 | 76 | 31 | 63 | 40 | |

Mujeres

| | | | | | | | | | | |
|-----------|-------|----|----|----|---|----|---|-----|----|---|
| | 12 | — | — | — | — | — | — | — | — | — |
| | 13 | 2 | — | — | — | — | — | — | 2 | — |
| | 14 | — | — | — | — | — | — | — | 4 | — |
| 15 | a 19 | 10 | — | 12 | — | — | 1 | — | 27 | — |
| 20 | a 24 | 13 | — | 14 | — | — | 3 | 3 | 24 | 2 |
| 25 | a 29 | 11 | — | 6 | — | — | 8 | — | 12 | 1 |
| 30 | a 34 | 7 | — | 1 | — | — | 5 | — | 11 | — |
| 35 | a 39 | 11 | — | 3 | — | — | 8 | — | 10 | — |
| 40 | a 44 | 6 | — | 6 | 1 | — | 5 | — | 15 | — |
| 45 | a 49 | 4 | — | 3 | — | — | 6 | 1 | 15 | 1 |
| 50 | a 54 | 4 | — | 3 | — | — | — | — | 12 | 1 |
| 55 | a 59 | 4 | — | — | — | — | 7 | — | 2 | — |
| 60 | a 64 | 4 | — | 4 | — | — | 1 | 1 | 8 | — |
| 65 | a 69 | — | — | 1 | — | — | 1 | — | 1 | — |
| 70 | a 74 | 2 | — | 2 | — | — | — | — | 1 | — |
| 75 | y más | — | — | 2 | — | — | 3 | — | — | — |
| Ignorados | — | — | — | 1 | — | — | — | — | 2 | — |
| TOTALES | 78 | — | 58 | 1 | — | 48 | 5 | 146 | 5 | |

| POBLACION POR RAMA DE ACTIVIDAD ECONOMICA, POR EDAD Y SEXO | | | | | | | | | | |
|--|--------------|-----------|------------|--------------|-------------------------|------------|------------|------------|--------------|--|
| EDAD AÑOS | Agricultura | Minería | Industria | Construcción | Electricidad Agua - Gas | Comercio | Transporte | Servicios | No Definidos | |
| Totales | | | | | | | | | | |
| | 12 | 9 | — | — | — | 1 | — | 5 | — | |
| | 13 | 21 | 1 | — | 1 | — | — | 3 | — | |
| | 14 | 36 | — | 3 | — | 3 | 1 | 10 | — | |
| 15 | a 19 | 364 | 5 | 39 | 43 | 77 | 12 | 73 | 7 | |
| 20 | a 24 | 294 | 2 | 85 | 71 | 88 | 40 | 79 | 9 | |
| 25 | a 29 | 220 | 2 | 83 | 62 | 75 | 51 | 56 | 13 | |
| 30 | a 34 | 160 | 1 | 68 | 55 | 60 | 48 | 42 | 7 | |
| 35 | a 39 | 165 | 3 | 84 | 37 | 52 | 38 | 35 | 7 | |
| 40 | a 44 | 178 | 4 | 64 | 42 | 52 | 33 | 31 | 5 | |
| 45 | a 49 | 138 | 2 | 42 | 30 | 54 | 29 | 30 | 5 | |
| 50 | a 54 | 106 | 2 | 34 | 22 | 30 | 23 | 21 | 3 | |
| 55 | a 59 | 71 | 3 | 24 | 12 | 36 | 12 | 13 | 1 | |
| 60 | a 64 | 67 | 2 | 19 | 13 | 18 | 3 | 9 | 4 | |
| 65 | a 69 | 62 | 2 | 10 | 2 | 16 | 1 | 2 | — | |
| 70 | a 74 | 28 | — | 7 | — | 13 | — | 7 | 2 | |
| 75 | y más | 22 | — | 4 | 2 | 4 | 5 | 4 | — | |
| Ignorados | — | — | — | — | 2 | 2 | 1 | — | 3 | |
| TOTALES | 1.941 | 29 | 566 | 394 | 45 | 581 | 297 | 420 | 66 | |
| Hombres | | | | | | | | | | |
| | 12 | 8 | — | — | — | — | — | 3 | — | |
| | 13 | 20 | 1 | — | 1 | — | — | 2 | — | |
| | 14 | 30 | — | 2 | — | 3 | 1 | — | — | |
| 15 | a 19 | 316 | 5 | 27 | 42 | 53 | 10 | 10 | 5 | |
| 20 | a 24 | 267 | 2 | 49 | 69 | 57 | 39 | 16 | 8 | |
| 25 | a 29 | 199 | 2 | 51 | 62 | 48 | 51 | 19 | 10 | |
| 30 | a 34 | 144 | 1 | 49 | 55 | 47 | 47 | 15 | 6 | |
| 35 | a 39 | 139 | 2 | 52 | 36 | 39 | 37 | 9 | 4 | |
| 40 | a 44 | 164 | 4 | 46 | 42 | 33 | 31 | 11 | 4 | |
| 45 | a 49 | 119 | 2 | 29 | 29 | 31 | 29 | 11 | 2 | |
| 50 | a 54 | 96 | 1 | 24 | 20 | 19 | 21 | 9 | 2 | |
| 55 | a 59 | 67 | 3 | 12 | 12 | 27 | 11 | 1 | 1 | |
| 60 | a 64 | 59 | 2 | 11 | 13 | 15 | 3 | 2 | 3 | |
| 65 | a 69 | 57 | 2 | 7 | 2 | 9 | 1 | — | — | |
| 70 | a 74 | 27 | — | 7 | — | 11 | — | 2 | 1 | |
| 75 | y más | 22 | — | 4 | 2 | 2 | 5 | 2 | — | |
| Ignorados | — | — | — | — | 2 | 2 | 1 | — | 2 | |
| TOTALES | 1.734 | 27 | 370 | 387 | 45 | 396 | 287 | 112 | 48 | |
| Mujeres | | | | | | | | | | |
| | 12 | 1 | — | — | — | 1 | — | 2 | — | |
| | 13 | 1 | — | — | — | — | — | 3 | — | |
| | 14 | 6 | — | 1 | — | — | — | 8 | — | |
| 15 | a 19 | 48 | — | 12 | 1 | 24 | 2 | 63 | 2 | |
| 20 | a 24 | 27 | — | 36 | 2 | 31 | 1 | 63 | 1 | |
| 25 | a 29 | 21 | — | 32 | — | 27 | — | 37 | 3 | |
| 30 | a 34 | 16 | — | 19 | — | 13 | 1 | 27 | 1 | |
| 35 | a 39 | 26 | 1 | 32 | 1 | 13 | 1 | 26 | 3 | |
| 40 | a 44 | 14 | — | 18 | — | 19 | 2 | 20 | 1 | |
| 45 | a 49 | 19 | — | 13 | 1 | 23 | — | 19 | 3 | |
| 50 | a 54 | 10 | 1 | 10 | 2 | 11 | 2 | 12 | 1 | |
| 55 | a 59 | 4 | — | 12 | — | 9 | 1 | 12 | — | |
| 60 | a 64 | 8 | — | 8 | — | 3 | — | 7 | 1 | |
| 65 | a 69 | 5 | — | 3 | — | 7 | — | 2 | — | |
| 70 | a 74 | 1 | — | — | — | 2 | — | 5 | 1 | |
| 75 | y más | — | — | — | — | 2 | — | 2 | — | |
| Ignorados | — | — | — | — | — | — | — | — | 1 | |
| TOTALES | 207 | 2 | 196 | 7 | — | 185 | 10 | 308 | 18 | |

| POBLACION POR RAMA DE ACTIVIDAD ECONOMICA, POR EDAD Y SEXO | | | | | | | | | | |
|--|------------------|---------|-----------|-------------------|---------------------------------|----------|-----------------|-----------|-----------------|--|
| EDAD AÑOS | Agricul- tura | Minería | Industria | Construc- ción | Electrici- dad Agua - Gas | Comercio | Trans- porte | Servicios | No Definidos | |

Totales

| | | | | | | | | | | |
|-----------|-------|-----|-------|-----|----|-----|-----|-----|-----|----|
| | 12 | 17 | — | 1 | — | — | 4 | — | 2 | 1 |
| | 13 | 15 | — | 2 | — | — | — | — | 4 | 2 |
| | 14 | 35 | — | 7 | — | — | 11 | 1 | 14 | 2 |
| 15 | a 19 | 209 | 12 | 231 | 26 | — | 100 | 20 | 146 | 38 |
| 20 | a 24 | 159 | 31 | 412 | 41 | — | 117 | 91 | 139 | 41 |
| 25 | a 29 | 112 | 36 | 338 | 38 | — | 76 | 72 | 102 | 26 |
| 30 | a 34 | 85 | 36 | 290 | 38 | — | 80 | 97 | 79 | 20 |
| 35 | a 39 | 114 | 30 | 271 | 37 | 5 | 80 | 96 | 88 | 12 |
| 40 | a 44 | 107 | 20 | 255 | 31 | 4 | 80 | 70 | 76 | 11 |
| 45 | a 49 | 78 | 18 | 190 | 32 | 5 | 72 | 49 | 53 | 8 |
| 50 | a 54 | 105 | 10 | 130 | 15 | 4 | 71 | 28 | 58 | 9 |
| 55 | a 59 | 50 | 6 | 90 | 12 | 1 | 35 | 13 | 32 | 13 |
| 60 | a 64 | 48 | 6 | 54 | 12 | 2 | 37 | 11 | 30 | 2 |
| 65 | a 69 | 33 | 3 | 37 | 4 | 1 | 21 | 1 | 14 | 7 |
| 70 | a 74 | 23 | — | 13 | 7 | — | 8 | 1 | 9 | 2 |
| 75 | y más | 13 | 1 | 12 | 2 | 2 | 7 | — | 8 | 1 |
| Ignorados | 2 | — | 3 | 1 | — | — | 8 | 5 | 6 | 1 |
| TOTALES | 1.196 | 209 | 2.337 | 296 | 24 | 807 | 560 | 860 | 196 | |

Hombres

| | | | | | | | | | | |
|-----------|-------|-----|-------|-----|----|-----|-----|-----|-----|----|
| | 12 | 16 | — | 1 | — | — | 2 | — | — | 1 |
| | 13 | 15 | — | 2 | — | — | — | — | 1 | 2 |
| | 14 | 28 | — | 5 | — | — | 6 | 1 | 7 | 2 |
| 15 | a 19 | 187 | 11 | 160 | 26 | — | 78 | 20 | 20 | 34 |
| 20 | a 24 | 146 | 29 | 301 | 41 | — | 84 | 90 | 27 | 34 |
| 25 | a 29 | 106 | 36 | 283 | 38 | — | 56 | 68 | 40 | 24 |
| 30 | a 34 | 81 | 36 | 245 | 37 | — | 58 | 95 | 27 | 17 |
| 35 | a 39 | 103 | 29 | 218 | 36 | 5 | 53 | 93 | 40 | 9 |
| 40 | a 44 | 94 | 20 | 222 | 31 | 4 | 61 | 65 | 36 | 11 |
| 45 | a 49 | 72 | 18 | 170 | 32 | 5 | 54 | 45 | 15 | 6 |
| 50 | a 54 | 99 | 10 | 118 | 14 | 4 | 56 | 28 | 20 | 7 |
| 55 | a 59 | 49 | 6 | 81 | 12 | 1 | 28 | 18 | 13 | 13 |
| 60 | a 64 | 46 | 6 | 50 | 12 | 2 | 33 | 11 | 15 | 2 |
| 65 | a 69 | 32 | 2 | 30 | 4 | 1 | 16 | 1 | 5 | 7 |
| 70 | a 74 | 20 | — | 10 | 7 | — | 8 | 1 | 2 | 2 |
| 75 | y más | 13 | 1 | 9 | 2 | 2 | 5 | — | 2 | 1 |
| Ignorados | 2 | — | 3 | 1 | — | — | 5 | 5 | 3 | 1 |
| TOTALES | 1.109 | 204 | 1.908 | 293 | 24 | 603 | 541 | 273 | 173 | |

Mujeres

| | | | | | | | | | | |
|-----------|-------|----|-----|-----|---|-----|----|-----|-----|---|
| | 12 | 1 | — | — | — | — | 2 | — | 2 | — |
| | 13 | — | — | 1 | — | — | — | — | 3 | — |
| | 14 | 7 | — | 2 | — | — | 5 | — | 7 | — |
| 15 | a 19 | 13 | 1 | 71 | — | — | 22 | — | 126 | 4 |
| 20 | a 24 | 13 | 2 | 111 | — | — | 33 | 1 | 112 | 7 |
| 25 | a 29 | 6 | — | 55 | — | — | 20 | 4 | 62 | 2 |
| 30 | a 34 | 4 | — | 45 | 1 | — | 22 | 2 | 52 | 3 |
| 35 | a 39 | 11 | 1 | 53 | 1 | — | 27 | 3 | 48 | 3 |
| 40 | a 44 | 13 | — | 33 | — | — | 19 | 5 | 40 | — |
| 45 | a 49 | 6 | — | 20 | — | — | 18 | 4 | 38 | 2 |
| 50 | a 54 | 6 | — | 12 | 1 | — | 15 | — | 38 | 2 |
| 55 | a 59 | 1 | — | 9 | — | — | 7 | — | 19 | — |
| 60 | a 64 | 2 | — | 4 | — | — | 4 | — | 15 | — |
| 65 | a 69 | 1 | 1 | 7 | — | — | 5 | — | 9 | — |
| 70 | a 74 | 3 | — | 3 | — | — | — | — | 7 | — |
| 75 | y más | — | — | 3 | — | — | 2 | — | 6 | — |
| Ignorados | — | — | — | — | — | — | 3 | — | 3 | — |
| TOTALES | 87 | 5 | 429 | 3 | — | 204 | 19 | 587 | 36 | |

| POBLACION POR RAMA DE ACTIVIDAD ECONOMICA, POR EDAD Y SEXO | | | | | | | | | |
|--|-------------|---------|-----------|--------------|---|----------|------------|-----------|-----------------|
| EDAD AÑOS | Agricultura | Minería | Industria | Construcción | Electricidad Agua - Gas ¹ | Comercio | Transporte | Servicios | No Definidos |

Totales

| | | | | | | | | | |
|-----------|-------|-------|----|-----|----|-----|----|-----|----|
| | 12 | 4 | — | — | — | — | — | 1 | — |
| | 13 | 9 | — | — | — | — | — | 7 | — |
| | 14 | 28 | — | — | — | — | — | 10 | — |
| 15 | a 19 | 249 | — | 43 | 6 | 23 | 3 | 58 | 2 |
| 20 | a 24 | 281 | 1 | 65 | 11 | 25 | 18 | 59 | 3 |
| 25 | a 29 | 220 | 2 | 53 | 10 | 23 | 14 | 45 | 4 |
| 30 | a 34 | 153 | 1 | 39 | 8 | 18 | 19 | 39 | 2 |
| 35 | a 39 | 163 | 1 | 31 | 12 | 29 | 7 | 40 | 4 |
| 40 | a 44 | 154 | 1 | 23 | 7 | 29 | 14 | 48 | 5 |
| 45 | a 49 | 120 | 4 | 18 | 6 | 20 | 10 | 29 | — |
| 50 | a 54 | 116 | 1 | 28 | 7 | 28 | 7 | 34 | 2 |
| 55 | a 59 | 79 | 1 | 7 | 7 | 11 | 1 | 18 | 1 |
| 60 | a 64 | 77 | 1 | 9 | 3 | 12 | — | 11 | 3 |
| 65 | a 69 | 48 | 1 | 5 | 2 | 14 | 1 | 6 | — |
| 70 | a 74 | 38 | — | 4 | — | 4 | 1 | 4 | — |
| 75 | y más | 15 | — | 3 | 1 | 2 | — | 2 | — |
| Ignorados | | 13 | — | — | — | — | 2 | — | 1 |
| TOTALES | | 1.767 | 14 | 328 | 80 | 238 | 97 | 411 | 27 |

Hombres

| | | | | | | | | | |
|-----------|-------|-------|----|-----|----|-----|----|-----|----|
| | 12 | 4 | — | — | — | — | — | — | — |
| | 13 | 7 | — | — | — | — | — | 1 | — |
| | 14 | 26 | — | — | — | — | — | — | — |
| 15 | a 19 | 219 | — | 33 | 6 | 19 | 2 | 19 | 1 |
| 20 | a 24 | 255 | — | 45 | 11 | 21 | 16 | 14 | 3 |
| 25 | a 29 | 207 | 2 | 35 | 10 | 18 | 14 | 13 | 2 |
| 30 | a 34 | 136 | 1 | 33 | 7 | 14 | 18 | 13 | 2 |
| 35 | a 39 | 149 | 1 | 26 | 12 | 22 | 6 | 10 | 3 |
| 40 | a 44 | 136 | 1 | 17 | 7 | 24 | 14 | 21 | 4 |
| 45 | a 49 | 107 | 4 | 12 | 6 | 11 | 8 | 13 | — |
| 50 | a 54 | 107 | 1 | 22 | 7 | 22 | 6 | 11 | 1 |
| 55 | a 59 | 72 | 1 | 5 | 7 | 8 | — | 2 | 1 |
| 60 | a 64 | 72 | 1 | 8 | 3 | 8 | — | 3 | 3 |
| 65 | a 69 | 45 | 1 | 4 | 2 | 9 | 1 | 2 | — |
| 70 | a 74 | 36 | — | 4 | — | 3 | 1 | 1 | — |
| 75 | y más | 12 | — | 2 | 1 | 2 | — | 2 | — |
| Ignorados | | 13 | — | — | — | — | 2 | — | 1 |
| TOTALES | | 1.603 | 13 | 246 | 79 | 181 | 88 | 125 | 21 |

Mujeres

| | | | | | | | | | |
|-----------|-------|-----|---|----|---|----|---|-----|---|
| | 12 | — | — | — | — | — | — | 1 | — |
| | 13 | 2 | — | — | — | — | — | 6 | — |
| | 14 | 2 | — | — | — | — | — | 10 | — |
| 15 | a 19 | 30 | — | 10 | — | 4 | 1 | 39 | 1 |
| 20 | a 24 | 26 | 1 | 20 | — | 4 | 2 | 45 | — |
| 25 | a 29 | 13 | — | 18 | — | 5 | — | 32 | 2 |
| 30 | a 34 | 17 | — | 6 | 1 | 4 | 1 | 26 | — |
| 35 | a 39 | 14 | — | 5 | — | 7 | 1 | 30 | 1 |
| 40 | a 44 | 18 | — | 6 | — | 5 | — | 27 | 1 |
| 45 | a 49 | 13 | — | 6 | — | 9 | 2 | 16 | — |
| 50 | a 54 | 9 | — | 6 | — | 6 | 1 | 23 | 1 |
| 55 | a 59 | 7 | — | 2 | — | 3 | 1 | 16 | — |
| 60 | a 64 | 5 | — | 1 | — | 4 | — | 8 | — |
| 65 | a 69 | 3 | — | 1 | — | 5 | — | 4 | — |
| 70 | a 74 | 2 | — | — | — | 1 | — | 3 | — |
| 75 | y más | 3 | — | 1 | — | — | — | — | — |
| Ignorados | | — | — | — | — | — | — | — | — |
| TOTALES | | 164 | 1 | 82 | 1 | 57 | 9 | 286 | 6 |

Comuna de Valparaiso

Cuadro N.º 3

POBLACION POR RAMA DE ACTIVIDAD ECONOMICA, POR EDAD Y SEXO

| EDAD AÑOS | Agricultura | Minería | Industria | Construcción | Electricidad Agua - Gas | Comercio | Transporte | Servicios | No Definidos |
|----------------|--------------|------------|---------------|--------------|-------------------------|---------------|--------------|---------------|--------------|
| Totales | | | | | | | | | |
| 12 | 4 | 1 | 8 | 1 | — | 14 | 1 | 47 | 1 |
| 13 | 7 | — | 33 | 4 | — | 15 | 2 | 63 | 3 |
| 14 | 12 | 1 | 102 | 3 | 1 | 48 | 10 | 129 | 24 |
| 15 a 19 | 241 | 11 | 2.267 | 291 | 41 | 1.198 | 306 | 2.606 | 606 |
| 20 a 24 | 295 | 43 | 3.916 | 612 | 169 | 2.144 | 1.045 | 4.646 | 1.027 |
| 25 a 29 | 229 | 38 | 2.947 | 539 | 210 | 1.947 | 1.251 | 3.615 | 745 |
| 30 a 34 | 215 | 47 | 2.421 | 486 | 191 | 1.516 | 1.214 | 3.138 | 624 |
| 35 a 39 | 181 | 41 | 2.372 | 447 | 208 | 1.514 | 1.153 | 2.940 | 528 |
| 40 a 44 | 178 | 30 | 2.080 | 419 | 196 | 1.370 | 1.249 | 2.521 | 453 |
| 45 a 49 | 146 | 19 | 1.628 | 309 | 161 | 1.120 | 931 | 1.885 | 346 |
| 50 a 54 | 128 | 10 | 1.437 | 284 | 122 | 996 | 749 | 1.472 | 315 |
| 55 a 59 | 82 | 16 | 897 | 214 | 107 | 649 | 525 | 990 | 208 |
| 60 a 64 | 79 | 13 | 665 | 168 | 68 | 506 | 293 | 677 | 182 |
| 65 a 69 | 53 | 6 | 374 | 89 | 39 | 303 | 108 | 352 | 114 |
| 70 a 74 | 31 | 1 | 185 | 50 | 20 | 163 | 46 | 189 | 65 |
| 75 y más | 25 | 5 | 110 | 22 | 11 | 99 | 32 | 119 | 57 |
| Ignorados | 5 | — | 50 | 10 | 3 | 26 | 24 | 95 | 61 |
| TOTALES | 1.911 | 282 | 21.492 | 3.948 | 1.547 | 13.628 | 8.939 | 25.484 | 5.359 |
| Hombres | | | | | | | | | |
| 12 | 4 | 1 | 5 | — | — | 11 | 1 | 16 | 1 |
| 13 | 6 | — | 23 | 4 | — | 11 | 2 | 11 | 3 |
| 14 | 10 | 1 | 70 | 3 | 1 | 43 | 9 | 22 | 18 |
| 15 a 19 | 234 | 10 | 1.416 | 284 | 38 | 946 | 289 | 960 | 473 |
| 20 a 24 | 279 | 35 | 2.327 | 599 | 152 | 1.579 | 973 | 2.490 | 784 |
| 25 a 29 | 220 | 32 | 1.883 | 526 | 197 | 1.447 | 1.174 | 2.119 | 563 |
| 30 a 34 | 207 | 45 | 1.622 | 477 | 185 | 1.123 | 1.171 | 1.922 | 485 |
| 35 a 39 | 174 | 36 | 1.502 | 445 | 195 | 1.114 | 1.100 | 1.743 | 409 |
| 40 a 44 | 170 | 29 | 1.416 | 410 | 191 | 1.068 | 1.206 | 1.509 | 364 |
| 45 a 49 | 143 | 18 | 1.063 | 304 | 155 | 879 | 895 | 1.075 | 279 |
| 50 a 54 | 125 | 10 | 965 | 280 | 120 | 806 | 725 | 790 | 260 |
| 55 a 59 | 78 | 16 | 617 | 214 | 107 | 544 | 505 | 527 | 186 |
| 60 a 64 | 77 | 11 | 480 | 165 | 68 | 427 | 287 | 314 | 156 |
| 65 a 69 | 52 | 5 | 266 | 88 | 38 | 262 | 103 | 169 | 101 |
| 70 a 74 | 28 | 1 | 131 | 50 | 20 | 134 | 46 | 91 | 57 |
| 75 y más | 25 | 5 | 86 | 20 | 11 | 91 | 31 | 51 | 49 |
| Ignorados | 4 | — | 36 | 9 | 2 | 22 | 23 | 50 | 50 |
| TOTALES | 1.836 | 255 | 13.908 | 3.878 | 1.480 | 10.507 | 8.540 | 13.859 | 4.238 |
| Mujeres | | | | | | | | | |
| 12 | — | — | 3 | 1 | — | 3 | — | 31 | — |
| 13 | 1 | — | 10 | — | — | 4 | — | 52 | — |
| 14 | 2 | — | 32 | — | — | 5 | 1 | 107 | 6 |
| 15 a 19 | 7 | 1 | 851 | 7 | 3 | 252 | 17 | 1.646 | 133 |
| 20 a 24 | 16 | 8 | 1.589 | 13 | 17 | 565 | 72 | 2.156 | 243 |
| 25 a 29 | 9 | 6 | 1.064 | 13 | 13 | 500 | 77 | 1.496 | 182 |
| 30 a 34 | 8 | 2 | 799 | 9 | 6 | 393 | 43 | 1.216 | 139 |
| 35 a 39 | 7 | 5 | 870 | 2 | 13 | 400 | 53 | 1.197 | 119 |
| 40 a 44 | 8 | 1 | 664 | 9 | 5 | 302 | 43 | 1.012 | 89 |
| 45 a 49 | 3 | 1 | 565 | 5 | 6 | 241 | 36 | 810 | 67 |
| 50 a 54 | 3 | — | 472 | 4 | 2 | 190 | 24 | 682 | 55 |
| 55 a 59 | 4 | — | 280 | — | — | 105 | 20 | 463 | 22 |
| 60 a 64 | 2 | 2 | 185 | 3 | — | 79 | 6 | 363 | 26 |
| 65 a 69 | 1 | 1 | 108 | 1 | 1 | 41 | 5 | 183 | 13 |
| 70 a 74 | 3 | — | 54 | — | — | 29 | — | 98 | 8 |
| 75 y más | — | — | 24 | 2 | — | 8 | 1 | 68 | 8 |
| Ignorados | 1 | — | 14 | 1 | 1 | 4 | 1 | 45 | 11 |
| TOTALES | 75 | 27 | 7.584 | 70 | 67 | 3.121 | 399 | 11.625 | 1.121 |

| POBLACION POR RAMA DE ACTIVIDAD ECONOMICA, POR EDAD Y SEXO | | | | | | | | | |
|--|-------------|---------|-----------|--------------|-------------------------|----------|------------|-----------|--------------|
| EDAD AÑOS | Agricultura | Minería | Industria | Construcción | Electricidad Agua - Gas | Comercio | Transporte | Servicios | No Definidos |

Totales

| | | | | | | | | | |
|----------------|--------------|------------|--------------|--------------|------------|--------------|--------------|---------------|--------------|
| | 12 | 2 | — | 3 | — | 3 | — | 22 | 1 |
| | 13 | 6 | — | 5 | 2 | — | 3 | 43 | 5 |
| | 14 | 5 | — | 39 | 11 | 19 | 2 | 116 | 19 |
| 15 a | 19 | 109 | 7 | 933 | 227 | 482 | 55 | 2.170 | 161 |
| 20 a | 24 | 116 | 33 | 1.815 | 433 | 700 | 220 | 2.759 | 267 |
| 25 a | 29 | 101 | 20 | 1.472 | 397 | 630 | 246 | 1.800 | 192 |
| 30 a | 34 | 102 | 19 | 1.220 | 336 | 592 | 228 | 1.558 | 141 |
| 35 a | 39 | 107 | 18 | 1.119 | 286 | 542 | 236 | 1.511 | 137 |
| 40 a | 44 | 106 | 17 | 884 | 283 | 510 | 203 | 1.300 | 90 |
| 45 a | 49 | 92 | 20 | 691 | 201 | 415 | 167 | 1.025 | 76 |
| 50 a | 54 | 87 | 15 | 555 | 175 | 404 | 114 | 816 | 85 |
| 55 a | 59 | 66 | 8 | 344 | 141 | 260 | 72 | 553 | 63 |
| 60 a | 64 | 49 | 12 | 250 | 116 | 176 | 47 | 456 | 44 |
| 65 a | 69 | 45 | 8 | 126 | 61 | 122 | 31 | 243 | 39 |
| 70 a | 74 | 25 | 1 | 70 | 32 | 64 | 7 | 141 | 12 |
| 75 y más | 16 | 1 | 34 | 20 | 3 | 41 | 3 | 95 | 12 |
| Ignorados | 5 | — | 16 | 6 | 1 | 9 | 5 | 41 | 7 |
| TOTALES | 1.039 | 179 | 9.576 | 2.729 | 565 | 4.981 | 1.639 | 14.649 | 1.351 |

Hombres

| | | | | | | | | | |
|----------------|------------|------------|--------------|--------------|------------|--------------|--------------|--------------|--------------|
| | 12 | 2 | — | 1 | — | 3 | — | 3 | — |
| | 13 | 4 | — | 5 | 2 | — | 3 | 13 | 5 |
| | 14 | 5 | — | 33 | 11 | 18 | 2 | 24 | 13 |
| 15 a | 19 | 105 | 7 | 627 | 221 | 387 | 51 | 823 | 122 |
| 20 a | 24 | 111 | 25 | 1.201 | 429 | 480 | 198 | 1.039 | 191 |
| 25 a | 29 | 96 | 19 | 1.034 | 393 | 486 | 230 | 697 | 144 |
| 30 a | 34 | 97 | 17 | 932 | 328 | 478 | 216 | 720 | 107 |
| 35 a | 39 | 106 | 16 | 828 | 283 | 432 | 225 | 703 | 106 |
| 40 a | 44 | 103 | 16 | 674 | 279 | 416 | 193 | 639 | 70 |
| 45 a | 49 | 83 | 18 | 529 | 201 | 338 | 162 | 459 | 60 |
| 50 a | 54 | 85 | 15 | 441 | 169 | 339 | 111 | 348 | 73 |
| 55 a | 59 | 64 | 8 | 271 | 139 | 231 | 70 | 221 | 51 |
| 60 a | 64 | 48 | 12 | 200 | 116 | 158 | 44 | 171 | 37 |
| 65 a | 69 | 44 | 8 | 101 | 61 | 107 | 31 | 109 | 35 |
| 70 a | 74 | 24 | 1 | 55 | 32 | 60 | 7 | 62 | 12 |
| 75 y más | 15 | 1 | 27 | 19 | 3 | 39 | 3 | 37 | 11 |
| Ignorados | 5 | — | 12 | 6 | 1 | 8 | 5 | 14 | 5 |
| TOTALES | 997 | 163 | 6.971 | 2.689 | 534 | 3.992 | 1.551 | 6.082 | 1.042 |

Mujeres

| | | | | | | | | | |
|----------------|-----------|-----------|--------------|-----------|-----------|------------|-----------|--------------|------------|
| | 12 | — | — | 2 | — | — | — | 19 | 1 |
| | 13 | 2 | — | — | — | — | — | 30 | — |
| | 14 | — | — | 6 | — | 1 | — | 92 | 6 |
| 15 a | 19 | 4 | — | 306 | 6 | 95 | 4 | 1.347 | 39 |
| 20 a | 24 | 5 | 8 | 614 | 4 | 220 | 22 | 1.720 | 76 |
| 25 a | 29 | 5 | 1 | 438 | 4 | 144 | 16 | 1.103 | 48 |
| 30 a | 34 | 5 | 2 | 288 | 8 | 114 | 12 | 838 | 34 |
| 35 a | 39 | 1 | 2 | 291 | 5 | 110 | 11 | 808 | 31 |
| 40 a | 44 | 3 | 1 | 210 | 4 | 94 | 10 | 661 | 20 |
| 45 a | 49 | 9 | 2 | 162 | — | 77 | 5 | 566 | 16 |
| 50 a | 54 | 2 | — | 114 | 6 | 65 | 3 | 468 | 12 |
| 55 a | 59 | 2 | — | 73 | 2 | 29 | 2 | 332 | 12 |
| 60 a | 64 | 1 | — | 50 | — | 18 | 3 | 285 | 7 |
| 65 a | 69 | 1 | — | 25 | — | 15 | — | 134 | 4 |
| 70 a | 74 | 1 | — | 15 | — | 4 | — | 79 | — |
| 75 y más | 1 | — | — | 7 | 1 | 2 | — | 58 | 1 |
| Ignorados | — | — | — | 4 | — | 1 | — | 27 | 2 |
| TOTALES | 42 | 16 | 2.605 | 40 | 31 | 989 | 88 | 8.567 | 309 |

POBLACION POR RAMA DE ACTIVIDAD ECONOMICA, POR EDAD Y SEXO

| EDAD AÑOS | Agricultura | Minería | Industria | Construcción | Electricidad Agua - Gas | Comercio | Transporte | Servicios | No Definidos |
|----------------|--------------|------------|--------------|--------------|-------------------------|------------|------------|--------------|--------------|
| Totales | | | | | | | | | |
| 12 | 9 | — | — | — | — | — | — | 1 | — |
| 13 | 15 | — | 4 | 1 | — | 1 | — | 8 | — |
| 14 | 32 | — | 8 | — | — | 3 | — | 22 | — |
| 15 a 19 | 457 | 10 | 136 | 30 | 1 | 86 | 34 | 202 | 3 |
| 20 a 24 | 428 | 30 | 204 | 57 | 4 | 83 | 57 | 196 | 2 |
| 25 a 29 | 349 | 20 | 156 | 50 | 9 | 83 | 61 | 191 | 2 |
| 30 a 34 | 297 | 19 | 125 | 66 | 5 | 79 | 55 | 166 | 2 |
| 35 a 39 | 288 | 17 | 121 | 60 | 6 | 79 | 50 | 150 | — |
| 40 a 44 | 291 | 16 | 106 | 39 | 8 | 79 | 36 | 154 | 2 |
| 45 a 49 | 253 | 11 | 85 | 34 | 2 | 58 | 15 | 139 | — |
| 50 a 54 | 226 | 10 | 64 | 26 | 2 | 58 | 22 | 111 | 2 |
| 55 a 59 | 175 | 8 | 61 | 15 | 1 | 36 | 9 | 85 | 1 |
| 60 a 64 | 186 | 8 | 43 | 19 | 2 | 33 | 2 | 68 | — |
| 65 a 69 | 120 | 3 | 28 | 10 | 2 | 20 | 2 | 37 | — |
| 70 a 74 | 70 | 4 | 19 | 4 | — | 17 | 1 | 18 | — |
| 75 y más | 53 | — | 13 | 7 | 1 | 12 | — | 11 | — |
| Ignorados | 2 | — | — | — | — | — | — | — | — |
| TOTALES | 3.251 | 156 | 1.173 | 418 | 43 | 727 | 344 | 1.559 | 14 |

Hombres

| | | | | | | | | | |
|----------------|--------------|------------|------------|------------|-----------|------------|------------|------------|-----------|
| 12 | 8 | — | — | — | — | — | — | — | — |
| 13 | 12 | — | 2 | 1 | — | 1 | — | 1 | — |
| 14 | 30 | — | 4 | — | — | 3 | — | 1 | — |
| 15 a 19 | 441 | 10 | 83 | 29 | 1 | 71 | 32 | 32 | 3 |
| 20 a 24 | 413 | 30 | 125 | 56 | 3 | 64 | 53 | 56 | 2 |
| 25 a 29 | 334 | 20 | 118 | 49 | 9 | 70 | 58 | 68 | 2 |
| 30 a 34 | 282 | 19 | 89 | 65 | 4 | 64 | 52 | 64 | 2 |
| 35 a 39 | 268 | 17 | 96 | 60 | 6 | 62 | 47 | 61 | — |
| 40 a 44 | 275 | 16 | 83 | 39 | 8 | 66 | 35 | 60 | 2 |
| 45 a 49 | 238 | 11 | 67 | 34 | 2 | 43 | 11 | 65 | — |
| 50 a 54 | 212 | 9 | 51 | 26 | 2 | 45 | 22 | 43 | 2 |
| 55 a 59 | 161 | 7 | 44 | 15 | 1 | 29 | 8 | 27 | 1 |
| 60 a 64 | 177 | 8 | 36 | 19 | 2 | 29 | 1 | 18 | — |
| 65 a 69 | 114 | 3 | 24 | 10 | 2 | 15 | 2 | 17 | — |
| 70 a 74 | 68 | 4 | 14 | 4 | — | 13 | 1 | 11 | — |
| 75 y más | 53 | — | 12 | 7 | 1 | 10 | — | 6 | — |
| Ignorados | 2 | — | — | — | — | — | — | — | — |
| TOTALES | 3.088 | 154 | 848 | 414 | 41 | 585 | 322 | 530 | 14 |

Mujeres

| | | | | | | | | | |
|----------------|------------|----------|------------|----------|----------|------------|-----------|--------------|----------|
| 12 | 1 | — | — | — | — | — | — | 1 | — |
| 13 | 3 | — | 2 | — | — | — | — | 7 | — |
| 14 | 2 | — | 4 | — | — | — | — | 21 | — |
| 15 a 19 | 16 | — | 53 | 1 | — | 15 | 2 | 170 | — |
| 20 a 24 | 15 | — | 79 | 1 | 1 | 19 | 4 | 140 | — |
| 25 a 29 | 15 | — | 38 | 1 | — | 13 | 3 | 123 | — |
| 30 a 34 | 15 | — | 36 | 1 | 1 | 15 | 3 | 102 | — |
| 35 a 39 | 20 | — | 25 | — | — | 17 | 3 | 89 | — |
| 40 a 44 | 16 | — | 23 | — | — | 13 | 1 | 94 | — |
| 45 a 49 | 15 | — | 18 | — | — | 15 | 4 | 74 | — |
| 50 a 54 | 14 | 1 | 13 | — | — | 13 | — | 68 | — |
| 55 a 59 | 14 | 1 | 17 | — | — | 7 | 1 | 58 | — |
| 60 a 64 | 9 | — | 7 | — | — | 4 | 1 | 50 | — |
| 65 a 69 | 6 | — | 4 | — | — | 5 | — | 20 | — |
| 70 a 74 | 2 | — | 5 | — | — | 4 | — | 7 | — |
| 75 y más | — | — | 1 | — | — | 2 | — | 5 | — |
| TOTALES | 163 | 2 | 325 | 4 | 2 | 142 | 22 | 1.029 | — |

| POBLACION POR RAMA DE ACTIVIDAD ECONOMICA, POR EDAD Y SEXO | | | | | | | | | | |
|--|-------------|---------|-----------|--------------|----------------------------|----------|------------|-----------|-----------------|--|
| EDAD AÑOS | Agricultura | Minería | Industria | Construcción | Electricidad Agua - Gas | Comercio | Transporte | Servicios | No Definidos | |

Totales

| | | | | | | | | | | |
|-----------|-------|----|-------|-----|-----|-------|-----|-------|-----|----|
| | 12 | 10 | — | 1 | — | — | 1 | 11 | — | |
| | 13 | 5 | — | 4 | 1 | — | 2 | 19 | — | |
| | 14 | 22 | 1 | 15 | 10 | — | 5 | 32 | 5 | |
| 15 | a | 19 | 2 | 287 | 67 | 2 | 81 | 23 | 399 | 59 |
| 20 | a | 24 | 5 | 392 | 125 | 7 | 158 | 51 | 377 | 51 |
| 25 | a | 29 | 5 | 264 | 114 | 8 | 150 | 72 | 297 | 37 |
| 30 | a | 34 | 6 | 256 | 96 | 13 | 138 | 75 | 253 | 26 |
| 35 | a | 39 | 7 | 208 | 80 | 9 | 153 | 80 | 229 | 34 |
| 40 | a | 44 | 7 | 177 | 91 | 14 | 163 | 62 | 238 | 32 |
| 45 | a | 49 | 3 | 159 | 64 | 9 | 114 | 40 | 219 | 30 |
| 50 | a | 54 | 13 | 132 | 55 | 14 | 104 | 26 | 160 | 16 |
| 55 | a | 59 | 2 | 71 | 41 | 5 | 59 | 24 | 111 | 16 |
| 60 | a | 64 | 7 | 71 | 38 | 6 | 42 | 9 | 67 | 13 |
| 65 | a | 69 | 4 | 32 | 19 | 2 | 24 | 5 | 40 | 4 |
| 70 | a | 74 | 1 | 12 | 8 | 1 | 15 | — | 29 | 3 |
| 75 | y más | 22 | 2 | 11 | 9 | 1 | 5 | 1 | 28 | 5 |
| Ignorados | 8 | — | — | — | 1 | 1 | — | — | 6 | — |
| TOTALES | 1.451 | 65 | 2.092 | 818 | 92 | 1.214 | 472 | 2.515 | 331 | |

Hombres

| | | | | | | | | | | |
|-----------|-------|----|-------|-----|-----|-----|-----|-----|-----|----|
| | 12 | 10 | — | 1 | — | — | 1 | 1 | — | |
| | 13 | 5 | — | 3 | 1 | — | 2 | 4 | — | |
| | 14 | 21 | — | 13 | 10 | — | 5 | 8 | 5 | |
| 15 | a | 19 | 2 | 212 | 66 | 2 | 64 | 21 | 66 | 43 |
| 20 | a | 24 | 5 | 294 | 124 | 7 | 119 | 45 | 92 | 38 |
| 25 | a | 29 | 4 | 210 | 113 | 8 | 118 | 70 | 113 | 31 |
| 30 | a | 34 | 5 | 209 | 95 | 13 | 109 | 69 | 123 | 20 |
| 35 | a | 39 | 6 | 165 | 79 | 7 | 120 | 71 | 99 | 33 |
| 40 | a | 44 | 7 | 149 | 89 | 14 | 133 | 59 | 120 | 27 |
| 45 | a | 49 | 3 | 135 | 64 | 7 | 93 | 39 | 108 | 28 |
| 50 | a | 54 | 12 | 110 | 55 | 14 | 90 | 26 | 77 | 15 |
| 55 | a | 59 | 2 | 61 | 41 | 5 | 49 | 23 | 59 | 14 |
| 60 | a | 64 | 7 | 59 | 38 | 6 | 39 | 9 | 29 | 12 |
| 65 | a | 69 | 4 | 26 | 18 | 2 | 19 | 5 | 20 | 4 |
| 70 | a | 74 | 1 | 10 | 8 | 1 | 12 | — | 13 | 2 |
| 75 | y más | 22 | 2 | 9 | 9 | 1 | 5 | 1 | 12 | 5 |
| Ignorados | 7 | — | — | — | — | 1 | — | — | 1 | — |
| TOTALES | 1.413 | 60 | 1.666 | 810 | 88 | 978 | 442 | 945 | 277 | |

Mujeres

| | | | | | | | | | | |
|-----------|-------|----|-----|----|---|-----|----|-------|-----|----|
| | 12 | — | — | — | — | — | — | 10 | — | |
| | 13 | — | — | 1 | — | — | — | 15 | — | |
| | 14 | 1 | 1 | 2 | — | — | — | 24 | — | |
| 15 | a | 19 | 3 | 75 | 1 | — | 17 | 2 | 333 | 16 |
| 20 | a | 24 | 5 | 98 | 1 | — | 39 | 6 | 285 | 13 |
| 25 | a | 29 | 5 | 54 | 1 | — | 32 | 2 | 184 | 6 |
| 30 | a | 34 | 4 | 47 | 1 | — | 29 | 6 | 130 | 6 |
| 35 | a | 39 | 5 | 43 | 1 | 2 | 33 | 9 | 130 | 1 |
| 40 | a | 44 | 2 | 28 | 2 | — | 30 | 3 | 118 | 5 |
| 45 | a | 49 | 1 | 24 | — | 2 | 21 | 1 | 111 | 2 |
| 50 | a | 54 | 4 | 22 | — | — | 14 | — | 83 | 1 |
| 55 | a | 59 | 3 | 10 | — | — | 10 | 1 | 52 | 2 |
| 60 | a | 64 | 1 | 12 | — | — | 3 | — | 38 | 1 |
| 65 | a | 69 | 2 | 6 | 1 | — | 5 | — | 20 | — |
| 70 | a | 74 | 1 | 2 | — | — | 3 | — | 16 | 1 |
| 75 | y más | — | — | 2 | — | — | — | — | 16 | — |
| Ignorados | 1 | — | — | — | — | — | — | — | 5 | — |
| TOTALES | 38 | 5 | 426 | 8 | 4 | 236 | 30 | 1.570 | 54 | |

Comuna de Casablanca

Cuadro N.º 8

| POBLACION POR RAMA DE ACTIVIDAD ECONOMICA, POR EDAD Y SEXO | | | | | | | | | | |
|--|------------------|---------|-----------|-------------------|---------------------------------|----------|-----------------|-----------|-----------------|--|
| EDAD AÑOS | Agricul- tura | Minería | Industria | Construc- ción | Electrici- dad Agua - Gas | Comercio | Trans- porte | Servicios | No Definidos | |

Totales

| | | | | | | | | | | |
|----------------|--------------|-----------|------------|------------|-----------|------------|------------|------------|-----------|----|
| | 12 | 11 | — | — | — | — | — | 4 | — | |
| | 13 | 17 | — | — | — | — | — | 6 | — | |
| | 14 | 40 | — | — | — | — | — | 12 | — | |
| 15 | a 19 | 429 | 4 | 29 | 20 | — | 25 | 17 | 70 | 11 |
| 20 | a 24 | 424 | 6 | 34 | 35 | 2 | 27 | 27 | 83 | 6 |
| 25 | a 29 | 305 | 1 | 32 | 31 | — | 20 | 23 | 70 | 4 |
| 30 | a 34 | 277 | 5 | 24 | 23 | — | 25 | 21 | 60 | 5 |
| 35 | a 39 | 274 | 5 | 23 | 33 | 1 | 29 | 7 | 44 | 1 |
| 40 | a 44 | 245 | 2 | 26 | 23 | 1 | 29 | 12 | 48 | 3 |
| 45 | a 49 | 189 | 6 | 16 | 16 | 2 | 22 | 5 | 34 | 9 |
| 50 | a 54 | 175 | 1 | 19 | 16 | 2 | 31 | 5 | 23 | 5 |
| 55 | a 59 | 154 | 2 | 19 | 9 | — | 8 | 4 | 22 | 2 |
| 60 | a 64 | 116 | 1 | 14 | 4 | 1 | 9 | 1 | 15 | 1 |
| 65 | a 69 | 77 | — | 5 | 4 | — | 7 | — | 11 | 3 |
| 70 | a 74 | 54 | — | 7 | 1 | 1 | — | 1 | 5 | 2 |
| 75 | y más | 48 | — | — | — | — | — | — | — | — |
| Ignorados | | 6 | — | — | — | — | — | — | 4 | — |
| TOTALES | 2.841 | 36 | 251 | 216 | 10 | 239 | 123 | 515 | 62 | |

Hombres

| | | | | | | | | | | |
|----------------|--------------|-----------|------------|------------|-----------|------------|------------|------------|-----------|----|
| | 12 | 8 | — | — | — | — | — | — | 1 | — |
| | 13 | 13 | — | — | — | — | — | — | — | — |
| | 14 | 36 | — | — | — | — | — | — | — | — |
| 15 | a 19 | 396 | 4 | 20 | 20 | — | 23 | 17 | 14 | 10 |
| 20 | a 24 | 400 | 6 | 26 | 35 | 2 | 20 | 27 | 18 | 4 |
| 25 | a 29 | 288 | 1 | 23 | 31 | — | 17 | 20 | 26 | 4 |
| 30 | a 34 | 263 | 5 | 17 | 23 | — | 20 | 19 | 29 | 4 |
| 35 | a 39 | 253 | 5 | 16 | 33 | 1 | 19 | 6 | 23 | 1 |
| 40 | a 44 | 225 | 2 | 20 | 22 | 1 | 25 | 10 | 23 | 3 |
| 45 | a 49 | 180 | 6 | 12 | 16 | 2 | 16 | 5 | 16 | 7 |
| 50 | a 54 | 168 | 1 | 10 | 16 | 2 | 25 | 5 | 8 | 5 |
| 55 | a 59 | 148 | 2 | 13 | 9 | — | 8 | 4 | 6 | 1 |
| 60 | a 64 | 116 | 1 | 11 | 4 | 1 | 8 | 1 | 4 | 1 |
| 65 | a 69 | 76 | — | 2 | 4 | — | 5 | — | 2 | 3 |
| 70 | a 74 | 54 | — | 4 | 1 | 1 | — | 1 | 1 | 1 |
| 75 | y más | 47 | 3 | 1 | 1 | — | 5 | — | 2 | — |
| Ignorados | | 6 | — | — | — | — | — | — | 1 | — |
| TOTALES | 2.677 | 36 | 176 | 215 | 10 | 193 | 115 | 175 | 44 | |

Mujeres

| | | | | | | | | | | |
|----------------|------------|----------|-----------|----------|----------|-----------|----------|------------|----------|---|
| | 12 | 3 | — | — | — | — | — | — | 3 | — |
| | 13 | 4 | — | — | — | — | — | — | 6 | — |
| | 14 | 4 | — | — | — | — | — | — | 11 | — |
| 15 | a 19 | 33 | — | 9 | — | — | 2 | — | 56 | 1 |
| 20 | a 24 | 24 | — | 8 | — | — | 7 | — | 65 | 2 |
| 25 | a 29 | 17 | — | 9 | — | — | 3 | 3 | 44 | — |
| 30 | a 34 | 14 | — | 7 | — | — | 5 | 2 | 31 | 1 |
| 35 | a 39 | 21 | — | 7 | — | — | 10 | 1 | 21 | — |
| 40 | a 44 | 20 | — | 6 | 1 | — | 4 | 2 | 25 | — |
| 45 | a 49 | 9 | — | 4 | — | — | 6 | — | 18 | 2 |
| 50 | a 54 | 7 | — | 9 | — | — | 6 | — | 15 | — |
| 55 | a 59 | 6 | — | 6 | — | — | — | — | 16 | 1 |
| 60 | a 64 | — | — | 3 | — | — | 1 | — | 11 | — |
| 65 | a 69 | 1 | — | 3 | — | — | 2 | — | 9 | — |
| 70 | a 74 | — | — | 3 | — | — | — | — | 4 | 1 |
| 75 | y más | 1 | — | 1 | — | — | — | — | 2 | — |
| Ignorados | | — | — | — | — | — | — | — | 3 | — |
| TOTALES | 164 | — | 75 | 1 | — | 46 | 8 | 340 | 8 | |

Comuna de Algarrobo

Cuadro N.º 8

| POBLACION POR RAMA DE ACTIVIDAD ECONOMICA, POR EDAD Y SEXO | | | | | | | | | | |
|--|--------------|-----------|------------|---------------|--------------------------|------------|-------------|------------|--------------|---|
| EDAD ANOS | Agricul-tura | Mineria | Industria | Construc-ción | Electrici-dad Agua - Gas | Comercio | Trans-porte | Servicios | No Definidos | |
| Totales | | | | | | | | | | |
| | 12 | 15 | — | — | — | — | — | — | — | — |
| | 13 | 10 | — | — | — | — | 1 | 2 | — | — |
| | 14 | 19 | — | — | 2 | — | — | 5 | — | — |
| 15 | a 19 | 121 | 1 | 15 | 33 | 1 | 11 | 6 | 33 | 4 |
| 20 | a 24 | 90 | 1 | 10 | 40 | 3 | 17 | 5 | 61 | 2 |
| 25 | a 29 | 73 | 1 | 12 | 45 | 1 | 13 | 6 | 49 | 5 |
| 30 | a 34 | 52 | 2 | 14 | 45 | 2 | 14 | 8 | 38 | 2 |
| 35 | a 39 | 67 | 3 | 10 | 50 | 1 | 15 | 5 | 38 | — |
| 40 | a 44 | 52 | 8 | 14 | 39 | 2 | 14 | 2 | 40 | 3 |
| 45 | a 49 | 52 | 2 | 13 | 24 | — | 9 | 6 | 38 | — |
| 50 | a 54 | 40 | 4 | 9 | 18 | — | 9 | 2 | 34 | 1 |
| 55 | a 59 | 33 | 2 | 7 | 18 | — | 7 | — | 13 | 1 |
| 60 | a 64 | 24 | 1 | 7 | 9 | — | 5 | — | 9 | — |
| 65 | a 69 | 30 | 1 | 3 | 2 | — | 2 | — | 11 | — |
| 70 | a 74 | 20 | — | — | 3 | 1 | 2 | — | 4 | — |
| 75 | y más | 14 | — | — | 1 | — | 1 | — | 2 | 1 |
| Ignorados | — | — | — | — | 2 | — | 1 | — | 2 | — |
| TOTALES | 712 | 26 | 114 | 331 | 11 | 121 | 42 | 379 | 19 | |
| Hombres | | | | | | | | | | |
| | 12 | 11 | — | — | — | — | — | — | — | — |
| | 13 | 5 | — | — | — | — | 1 | 1 | — | — |
| | 14 | 13 | — | — | 2 | — | — | 3 | — | — |
| 15 | a 19 | 93 | 1 | 10 | 33 | 1 | 8 | 6 | 4 | 4 |
| 20 | a 24 | 75 | 1 | 5 | 39 | 3 | 16 | 5 | 20 | 2 |
| 25 | a 29 | 67 | 1 | 11 | 45 | 1 | 12 | 6 | 26 | 4 |
| 30 | a 34 | 48 | 2 | 8 | 44 | 2 | 11 | 7 | 15 | 2 |
| 35 | a 39 | 63 | 3 | 6 | 50 | 1 | 12 | 5 | 11 | — |
| 40 | a 44 | 46 | 8 | 11 | 39 | 2 | 10 | 2 | 18 | 2 |
| 45 | a 49 | 49 | 2 | 12 | 24 | — | 8 | 5 | 19 | — |
| 50 | a 54 | 40 | 4 | 6 | 18 | — | 8 | 2 | 20 | 1 |
| 55 | a 59 | 33 | 2 | 5 | 18 | — | 6 | — | 4 | 1 |
| 60 | a 64 | 23 | 1 | 6 | 9 | — | 4 | — | 4 | — |
| 65 | a 69 | 29 | 1 | 3 | 2 | — | 2 | — | 4 | — |
| 70 | a 74 | 20 | — | — | 3 | 1 | 2 | — | 2 | — |
| 75 | y más | 10 | — | — | 1 | — | 1 | — | — | 1 |
| Ignorados | — | — | — | — | 2 | — | 1 | — | 1 | — |
| TOTALES | 625 | 26 | 83 | 329 | 11 | 101 | 39 | 152 | 17 | |
| Mujeres | | | | | | | | | | |
| | 12 | 4 | — | — | — | — | — | — | — | — |
| | 13 | 5 | — | — | — | — | — | 1 | — | — |
| | 14 | 6 | — | — | — | — | — | 2 | — | — |
| 15 | a 19 | 28 | — | 5 | — | — | 3 | — | 29 | — |
| 20 | a 24 | 15 | — | 5 | 1 | — | 1 | — | 41 | — |
| 25 | a 29 | 6 | — | 1 | — | — | 1 | — | 23 | 1 |
| 30 | a 34 | 4 | — | 6 | 1 | — | 3 | 1 | 23 | — |
| 35 | a 39 | 4 | — | 4 | — | — | 3 | — | 27 | — |
| 40 | a 44 | 6 | — | 3 | — | — | 4 | — | 22 | 1 |
| 45 | a 49 | 3 | — | 1 | — | — | 1 | 1 | 19 | — |
| 50 | a 54 | — | — | 3 | — | — | 1 | — | 14 | — |
| 55 | a 59 | — | — | 2 | — | — | 1 | — | 9 | — |
| 60 | a 64 | 1 | — | 1 | — | — | 1 | — | 5 | — |
| 65 | a 69 | 1 | — | — | — | — | — | — | 7 | — |
| 70 | a 74 | — | — | — | — | — | — | — | 2 | — |
| 75 | y más | 4 | — | — | — | — | — | 1 | 2 | — |
| Ignorados | — | — | — | — | — | — | — | — | 1 | — |
| TOTALES | 87 | — | 31 | 2 | — | 20 | 3 | 227 | 2 | |

Comuna de Villa Alemana

Cuadro N.º 8

POBLACION POR RAMA DE ACTIVIDAD ECONOMICA, POR EDAD Y SEXO

| EDAD AÑOS | Agricul- tura | Minería | Industria | Construc- ción | Electrici- dad Agua - Gas | Comercio | Trans- porte | Servicios | No Definidos |
|--------------|------------------|---------|-----------|-------------------|---------------------------------|----------|-----------------|-----------|-----------------|
| Totales | | | | | | | | | |
| | 12 | — | — | 1 | — | — | — | 4 | 1 |
| | 13 | 1 | — | — | 1 | — | — | 7 | — |
| | 14 | 8 | — | 3 | 3 | — | — | 13 | 6 |
| 15 | a 19 | 49 | — | 76 | 43 | 1 | 35 | 179 | 71 |
| 20 | a 24 | 61 | 3 | 139 | 71 | 7 | 84 | 248 | 130 |
| 25 | a 29 | 38 | — | 107 | 85 | 10 | 93 | 190 | 107 |
| 30 | a 34 | 47 | 2 | 99 | 60 | 5 | 102 | 158 | 81 |
| 35 | a 39 | 37 | 2 | 81 | 47 | 5 | 100 | 169 | 75 |
| 40 | a 44 | 34 | 1 | 84 | 36 | 5 | 100 | 150 | 79 |
| 45 | a 49 | 31 | 3 | 68 | 29 | 5 | 71 | 113 | 55 |
| 50 | a 54 | 41 | 2 | 61 | 26 | 2 | 66 | 81 | 39 |
| 55 | a 59 | 26 | 1 | 34 | 14 | 7 | 43 | 58 | 36 |
| 60 | a 64 | 39 | 2 | 29 | 19 | 3 | 30 | 38 | 22 |
| 65 | a 69 | 24 | — | 12 | 13 | 2 | 15 | 24 | 19 |
| 70 | a 74 | 8 | — | 6 | 4 | 1 | 12 | 14 | 11 |
| 75 | y más | 11 | 1 | 6 | 1 | — | 3 | 9 | 7 |
| Ignorados | 1 | — | — | — | — | — | — | 2 | — |
| TOTALES | 456 | 17 | 806 | 452 | 53 | 755 | 305 | 1.457 | 739 |
| Hombres | | | | | | | | | |
| | 12 | — | — | 1 | — | — | — | — | — |
| | 13 | 1 | — | — | 1 | — | — | 1 | — |
| | 14 | 8 | — | 2 | 3 | — | — | 1 | 4 |
| 15 | a 19 | 49 | — | 54 | 43 | 1 | 27 | 29 | 60 |
| 20 | a 24 | 60 | 3 | 104 | 69 | 5 | 71 | 76 | 94 |
| 25 | a 29 | 37 | — | 71 | 84 | 10 | 79 | 73 | 81 |
| 30 | a 34 | 47 | 2 | 77 | 60 | 5 | 88 | 60 | 67 |
| 35 | a 39 | 37 | 1 | 57 | 47 | 5 | 81 | 81 | 63 |
| 40 | a 44 | 33 | 1 | 63 | 35 | 5 | 87 | 76 | 69 |
| 45 | a 49 | 29 | 1 | 44 | 29 | 5 | 61 | 52 | 44 |
| 50 | a 54 | 39 | 2 | 45 | 25 | 2 | 57 | 39 | 32 |
| 55 | a 59 | 26 | 1 | 26 | 14 | 7 | 40 | 37 | 35 |
| 60 | a 64 | 39 | 2 | 20 | 19 | 3 | 27 | 18 | 22 |
| 65 | a 69 | 24 | — | 6 | 13 | 2 | 15 | 10 | 18 |
| 70 | a 74 | 8 | — | 4 | 4 | 1 | 11 | 5 | 10 |
| 75 | y más | 11 | — | 5 | 1 | — | 2 | 4 | 7 |
| Ignorados | 1 | — | — | — | — | — | — | — | — |
| TOTALES | 449 | 13 | 579 | 447 | 51 | 647 | 285 | 562 | 606 |
| Mujeres | | | | | | | | | |
| | 12 | — | — | — | — | — | — | 4 | 1 |
| | 13 | — | — | — | — | — | — | 6 | — |
| | 14 | — | — | 1 | — | — | — | 12 | 2 |
| 15 | a 19 | — | — | 22 | — | — | 8 | 150 | 11 |
| 20 | a 24 | 1 | — | 35 | 2 | 2 | 13 | 172 | 36 |
| 25 | a 29 | 1 | — | 36 | 1 | — | 14 | 117 | 26 |
| 30 | a 34 | — | — | 22 | — | — | 14 | 98 | 14 |
| 35 | a 39 | — | 1 | 24 | — | — | 19 | 88 | 12 |
| 40 | a 44 | 1 | — | 21 | 1 | — | 13 | 74 | 10 |
| 45 | a 49 | 2 | 2 | 24 | — | — | 10 | 61 | 11 |
| 50 | a 54 | 2 | — | 16 | 1 | — | 9 | 42 | 7 |
| 55 | a 59 | — | — | 8 | — | — | 3 | 21 | 1 |
| 60 | a 64 | — | — | 9 | — | — | 3 | 20 | — |
| 65 | a 69 | — | — | 6 | — | — | — | 14 | 1 |
| 70 | a 74 | — | — | 2 | — | — | 1 | 9 | 1 |
| 75 | y más | — | 1 | 1 | — | — | 1 | 5 | — |
| Ignorados | — | — | — | — | — | — | — | 2 | — |
| TOTALES | 7 | 4 | 227 | 5 | 2 | 108 | 20 | 895 | 133 |

Provincia de Valparaíso
POBLACION ACTIVA SEGUN RAMA DE LA ACTIVIDAD ECONOMICA, OCUPACION HABITUAL
Y SEXO
 (12 años y más)

Cuadro N.º 9

| Ocupación Habitual | Total | | | Agricultura, Silvicultura, Caza y Pesca | | | Minas y Canteras | | | Industrias Manufactureras | | | Construcción | | |
|--|---------|---------|--------|---|--------|-------|------------------|-------|----|---------------------------|--------|--------|--------------|--------|-----|
| | T | H | M | T | H | M | T | H | M | T | H | M | T | H | M |
| TOTAL | 187.006 | 136.048 | 50.958 | 25.314 | 23.716 | 1.598 | 2.292 | 2.222 | 70 | 42.679 | 29.516 | 13.163 | 10.914 | 10.763 | 151 |
| Profesionales, técnicos y trabajadores afines | 9.079 | 4.912 | 4.167 | 125 | 120 | 5 | 52 | 52 | — | 976 | 870 | 106 | 188 | 184 | 4 |
| Gerentes, Administradores y Funcionarios directivos .. | 14.024 | 11.037 | 2.987 | 185 | 177 | 8 | 24 | 23 | 1 | 1.960 | 1.404 | 556 | 672 | 663 | 9 |
| Médicos y afines | 20.799 | 14.943 | 5.856 | 281 | 245 | 36 | 225 | 191 | 34 | 3.037 | 2.214 | 823 | 233 | 205 | 28 |
| Vendedores y similares | 6.432 | 5.056 | 1.376 | 47 | 41 | 6 | 2 | — | 2 | 625 | 383 | 242 | 13 | 11 | 2 |
| Agricultores, Pescadores, Cazadores y afines | 23.174 | 21.739 | 1.435 | 23.174 | 21.739 | 1.435 | — | — | — | — | — | — | — | — | — |
| Trabajadores de la minería, canteras y afines | 1.450 | 1.444 | 6 | — | — | — | 1.450 | 1.444 | 6 | — | — | — | — | — | — |
| Trabajadores en conducción de medios de transporte | 6.277 | 6.190 | 87 | 128 | 127 | 1 | 20 | 20 | — | 596 | 561 | 35 | 113 | 109 | 4 |
| Artisanos, operarios de fábricas y afines | 53.990 | 41.633 | 12.357 | 832 | 811 | 21 | 377 | 367 | 10 | 33.522 | 22.332 | 11.190 | 8.034 | 7.962 | 72 |
| Trabajadores manuales y jornaleros, N. E. O. C. .. | 5.129 | 4.589 | 540 | 36 | 34 | 2 | 28 | 28 | — | 417 | 378 | 39 | 1.178 | 1.167 | 11 |
| Trabajadores de servicios y similares .. | 29.194 | 8.580 | 20.614 | 428 | 357 | 71 | 48 | 44 | 4 | 599 | 529 | 70 | 228 | 213 | 15 |
| Otros trabajadores N. E. O. C. y no identificados .. | 17.458 | 15.925 | 1.533 | 78 | 65 | 13 | 66 | 53 | 13 | 947 | 845 | 102 | 255 | 249 | 6 |

| Ocupación Habitual | Electricidad, Gas, Agua y S. Sanitarios | | | Comercio | | | Transporte, Almacenaje y Comunicaciones | | | Servicios | | | Actividades no bien especificadas | | |
|--|---|-------|-----|----------|--------|-------|---|--------|-----|-----------|--------|--------|-----------------------------------|-------|-------|
| | T | H | M | T | H | M | T | H | M | T | H | M | T | H | M |
| TOTAL | 2.541 | 2.428 | 113 | 25.413 | 19.834 | 5.579 | 13.602 | 12.948 | 659 | 55.259 | 27.444 | 27.815 | 8.992 | 7.177 | 1.815 |
| Profesionales, técnicos y trabajadores afines | 77 | 72 | 5 | 455 | 302 | 153 | 270 | 254 | 16 | 6.834 | 2.987 | 3.847 | 102 | 71 | 31 |
| Gerentes, Administradores y Funcionarios directivos .. | 16 | 16 | — | 9.088 | 7.341 | 1.747 | 309 | 297 | 12 | 1.653 | 1.011 | 642 | 117 | 105 | 12 |
| Médicos y afines | 332 | 249 | 83 | 6.862 | 4.739 | 2.123 | 2.573 | 2.096 | 477 | 5.035 | 3.420 | 1.615 | 2.221 | 1.584 | 637 |
| Vendedores y similares | 57 | 56 | 1 | 5.019 | 4.020 | 999 | 166 | 162 | 4 | 345 | 250 | 95 | 158 | 133 | 25 |
| Agricultores, Pescadores, Cazadores y afines | — | — | — | — | — | — | — | — | — | — | — | — | — | — | — |
| Trabajadores de la minería, canteras y afines | — | — | — | — | — | — | — | — | — | — | — | — | — | — | — |
| Trabajadores en conducción de medios de transporte | 64 | 64 | — | 447 | 443 | 4 | 4.492 | 4.461 | 31 | 342 | 332 | 10 | 75 | 73 | 2 |
| Artisanos, operarios de fábricas y afines | 1.310 | 1.292 | 18 | 2.378 | 1.981 | 397 | 2.967 | 2.931 | 36 | 1.763 | 1.478 | 285 | 2.807 | 2.479 | 328 |
| Trabajadores manuales y jornaleros, N. E. O. C. .. | 18 | 17 | 1 | 273 | 267 | 6 | 2.193 | 2.175 | 18 | 929 | 469 | 460 | 57 | 54 | 3 |
| Trabajadores de servicios y similares .. | 383 | 380 | 3 | 548 | 492 | 56 | 385 | 335 | 50 | 26.355 | 6.069 | 20.286 | 220 | 161 | 59 |
| Otros trabajadores N. E. O. C. y no identificados .. | 284 | 282 | 2 | 343 | 249 | 94 | 247 | 237 | 10 | 12.003 | 11.428 | 575 | 3.235 | 2.517 | 718 |

Provincia de Valparaíso

POBLACION ACTIVA SEGUN POSICION OCUPACIONAL, OCUPACION ACTUAL Y SEXO
(12 años y más)

Cuadro N.º 10

| OCUPACION HABITUAL | Total | | | Empleadores | | | Trabaja por cuenta propia | | |
|---|---------|---------|--------|-------------|-------|-----|---------------------------|--------|--------|
| | T | H | M | T | H | M | T | H | M |
| TOTAL | 187.006 | 136.048 | 50.958 | 3.170 | 2.760 | 410 | 35.401 | 23.901 | 11.500 |
| Profesionales, técnicos y trabajadores afines | 9.079 | 4.912 | 4.167 | 208 | 178 | 30 | 1.573 | 1.109 | 464 |
| Gerentes, Administradores y Funcionarios de cate- goría directa | 14.024 | 11.037 | 2.987 | 1.925 | 1.755 | 170 | 9.854 | 7.700 | 2.154 |
| Oficinistas y afines | 20.779 | 14.943 | 5.856 | 84 | 50 | 34 | 667 | 267 | 400 |
| Vendedores y similares | 6.432 | 5.056 | 1.376 | 68 | 61 | 7 | 2.823 | 2.407 | 416 |
| Agricultores, Pescadores, Cazadores y afines | 23.174 | 21.739 | 1.435 | 326 | 306 | 20 | 4.507 | 4.363 | 144 |
| Trabajadores de la mine- ría, canteras y afines | 1.450 | 1.444 | 6 | 1 | 1 | — | 42 | 39 | 3 |
| Trabajadores en conduc- ción de medios de trans- porte | 6.277 | 6.190 | 87 | 25 | 25 | — | 1.301 | 1.288 | 13 |
| Artesanos, operarios de Fábricas y afines | 53.990 | 41.633 | 12.357 | 220 | 186 | 34 | 10.553 | 5.545 | 5.008 |
| Trabajadores manuales y jornaleros N. E. O. C. | 5.129 | 4.589 | 540 | 4 | 3 | 1 | 180 | 74 | 106 |
| Trabajadores de servicios y similares | 29.194 | 8.580 | 20.614 | 257 | 156 | 101 | 3.127 | 733 | 2.394 |
| Otros trabajadores N. E. O. C. y no identificados | 17.458 | 15.925 | 1.533 | 52 | 39 | 13 | 774 | 376 | 398 |

| OCUPACION HABITUAL | Empleados | | | Obreros | | | Sin datos | | |
|---|-----------|--------|--------|---------|--------|--------|-----------|-------|-------|
| | T | H | M | T | H | M | T | H | M |
| TOTAL | 52.838 | 41.869 | 10.969 | 90.768 | 64.342 | 26.426 | 4.829 | 3.176 | 1.653 |
| Profesionales, técnicos y trabajadores afines | 6.994 | 3.402 | 3.592 | 252 | 195 | 57 | 52 | 28 | 24 |
| Gerentes, Administradores y Funcionarios de cate- goría directa | 1.282 | 1.108 | 174 | 276 | 238 | 38 | 687 | 236 | 451 |
| Oficinistas y afines | 19.295 | 14.063 | 5.232 | 608 | 539 | 69 | 145 | 24 | 121 |
| Vendedores y similares | 2.994 | 2.236 | 758 | 421 | 291 | 130 | 126 | 61 | 65 |
| Agricultores, Pescadores, Cazadores y afines | 594 | 587 | 7 | 17.046 | 15.915 | 1.131 | 701 | 568 | 133 |
| Trabajadores de la mine- ría, canteras y afines | 15 | 13 | 2 | 1.388 | 1.387 | 1 | 4 | 4 | — |
| Trabajadores en conduc- ción de medios de trans- porte | 3.333 | 3.306 | 27 | 1.591 | 1.545 | 46 | 27 | 26 | 1 |
| Artesanos, operarios de Fábricas y afines | 3.063 | 2.719 | 344 | 39.851 | 32.994 | 6.857 | 303 | 189 | 114 |
| Trabajadores manuales y jornaleros N. E. O. C. | 89 | 85 | 4 | 4.842 | 4.416 | 426 | 14 | 11 | 3 |
| Trabajadores de servicios y similares | 3.826 | 3.295 | 531 | 21.861 | 4.363 | 17.498 | 123 | 33 | 90 |
| Otros trabajadores N. E. O. C. y no identificados | 11.353 | 11.055 | 298 | 2.632 | 2.459 | 173 | 2.647 | 1.996 | 651 |

**POBLACION ACTIVA SEGUN POSICION OCUPACIONAL, RAMA DE ACTIVIDAD ECONOMICA
Y SEXO**

(12 años y más)

POSICION OCUPACIONAL

Cuadro N.º 11

| RAMA DE ACTIVIDAD ECONOMICA | Total | | | Empleadores | | | Trabaja por cuenta propia | | |
|--------------------------------|---------|---------|--------|-------------|-------|-----|---------------------------|--------|--------|
| | T | H | M | T | H | M | T | H | M |
| TOTAL | 187.006 | 136.048 | 50.958 | 3.170 | 2.760 | 410 | 35.401 | 23.901 | 11.500 |
| Agricultura | 25.314 | 23.716 | 1.598 | 351 | 330 | 21 | 4.615 | 4.461 | 154 |
| Minería | 2.292 | 2.222 | 70 | 20 | 20 | — | 39 | 38 | 1 |
| Industria | 42.679 | 29.516 | 13.163 | 894 | 813 | 81 | 10.446 | 5.010 | 5.436 |
| Construcción | 10.914 | 10.763 | 151 | 120 | 110 | 10 | 1.097 | 1.680 | 17 |
| Electricidad, Gas y Agua | 2.541 | 2.428 | 113 | — | — | — | 9 | 8 | 1 |
| Comercio | 25.413 | 19.834 | 5.579 | 1.039 | 934 | 105 | 10.479 | 8.486 | 1.993 |
| Transporte | 13.602 | 12.948 | 654 | 102 | 99 | 3 | 1.421 | 1.406 | 15 |
| Servicios | 55.259 | 27.444 | 27.815 | 578 | 398 | 180 | 6.039 | 2.295 | 3.744 |
| Mal definidos | 8.992 | 7.177 | 1.815 | 66 | 56 | 10 | 656 | 517 | 139 |

| RAMA DE ACTIVIDAD ECONOMICA | Empleados | | | Obreros | | | Sin datos | | |
|--------------------------------|-----------|--------|--------|---------|--------|--------|-----------|-------|-------|
| | T | H | M | T | H | M | T | H | M |
| TOTAL | 52.838 | 41.869 | 10.969 | 90.768 | 64.342 | 26.426 | 4.829 | 3.176 | 1.653 |
| Agricultura | 1.058 | 1.018 | 40 | 18.545 | 17.307 | 1.238 | 745 | 600 | 145 |
| Minería | 347 | 311 | 36 | 1.863 | 1.835 | 28 | 23 | 18 | 5 |
| Industria | 6.247 | 4.930 | 1.317 | 24.753 | 18.596 | 6.157 | 339 | 167 | 172 |
| Construcción | 649 | 616 | 33 | 8.421 | 8.333 | 88 | 27 | 24 | 3 |
| Electricidad, Gas y Agua | 643 | 554 | 89 | 1.884 | 1.862 | 22 | 5 | 4 | 1 |
| Comercio | 9.824 | 7.278 | 2.546 | 3.335 | 2.876 | 459 | 736 | 260 | 476 |
| Transporte | 6.134 | 5.581 | 553 | 5.909 | 5.828 | 81 | 36 | 34 | 2 |
| Servicios | 25.358 | 19.698 | 5.660 | 22.961 | 4.992 | 17.969 | 323 | 61 | 262 |
| Mal definidos | 2.578 | 1.883 | 695 | 3.097 | 2.713 | 384 | 2.595 | 2.008 | 587 |

Provincia de Valparaíso

POBLACION ACTIVA SEGUN OCUPACION HABITUAL Y SEXO

(12 años y más)

Cuadro. N o. 12

| OCUPACION HABITUAL | Total | Hombres | Mujeres |
|--|---------|---------|---------|
| TOTALES | 187.006 | 136.048 | 50.953 |
| PROFESIONALES, TECNICOS Y TRABAJADORES AFINES .. | 9.079 | 4.912 | 4.167 |
| Ingenieros y profesionales y técnicos afines | 1.467 | 1.403 | 64 |
| Químicos, farmacéuticos y técnicos de laboratorio | 470 | 341 | 129 |
| Profesores, maestros y científicos, n. e. o. c. | 2.686 | 737 | 1.949 |
| Abogados, jueces y trabajadores afines | 418 | 382 | 36 |
| MEDICOS Y PROFESIONALES AFINES | 2.139 | 810 | 1.329 |
| Artistas, escritores, entretenedores y trabajadores afines | 904 | 741 | 163 |
| Religiosos y trabajadores caritativos y sociales | 716 | 274 | 442 |
| Otros profesionales y trabajadores afines | 279 | 224 | 55 |
| GERENTES, ADMINISTRADORES Y FUNCIONARIOS DE CATEGORIA DIRECTIVA | 14.024 | 11.037 | 2.987 |
| Funcionarios directivos de la administración pública | 224 | 142 | 82 |
| Gerentes, administradores y propietarios en el comercio al por mayor o al por menor | 11.066 | 8.739 | 2.327 |
| Otros gerentes, administradores y propietarios | 2.734 | 2.156 | 578 |
| OFICINISTAS Y TRABAJADORES AFINES | 20.799 | 14.943 | 5.856 |
| Taquígrafos, mecanógrafos y operadores de máquinas de oficina | 1.343 | 111 | 1.232 |
| Contabilistas, tenedores de libros, cajeros, cobradores y trabajadores afines | 2.863 | 1.886 | 982 |
| Otros oficinistas y trabajadores afines | 16.588 | 12.946 | 3.642 |
| VENDEDORES Y SIMILARES | 6.432 | 5.056 | 1.376 |
| Vendedores al por menor y vendedores ambulantes | 5.479 | 4.176 | 1.303 |
| Otros vendedores y trabajadores afines | 953 | 880 | 73 |
| AGRICULTORES, PESCADORES, CAZADORES, MADEREROS Y TRABAJADORES AFINES | 23.174 | 21.739 | 1.435 |
| Agricultores y ganaderos | 4.729 | 4.513 | 216 |
| Trabajadores agrícolas y ganaderos | 17.265 | 16.066 | 1.199 |
| Pescadores, cazadores y tramperos | 987 | 976 | 11 |
| Madereros y trabajadores afines | 193 | 184 | 9 |
| TRABAJADORES EN OCUPACION DE MINERIA | 1.450 | 1.444 | 6 |
| Trabajadores en minas de carbón y metalíferas | 694 | 690 | 4 |
| Trabajadores en canteras, en operaciones de pozos petrolíferos y en otras minas no metalíferas | 756 | 754 | 2 |
| TRABAJADORES EN CONDUCCION DE MEDIOS DE TRANSPORTES | 6.277 | 6.190 | 87 |
| Choferes y repartidores | 4.685 | 4.651 | 34 |
| Maquinistas y fogoneros de locomotoras | 225 | 218 | 7 |
| Otros trabajadores ocupados en la conducción de medios de transportes | 1.367 | 1.321 | 46 |
| ARTESANOS, OPERARIOS DE FABRICAS Y TRABAJADORES EN OCUPACIONES AFINES | 53.990 | 41.633 | 12.357 |
| Mecánicos y artesanos afines en trabajos de metal | 7.602 | 7.512 | 90 |
| Carpinteros, ebanistas y artesanos afines que trabajan en maderas | 5.190 | 5.123 | 67 |
| Electricistas, albañiles, pintores, fontaneros y artesanos afines .. | 8.252 | 8.161 | 91 |
| Hilanderos, tejedores y trabajadores en ocupaciones afines | 3.669 | 1.780 | 1.889 |
| Cortadores, trabajadores de costura y acabadores de prendas de vestir y productores de tejidos, pieles y cuero | 10.812 | 3.143 | 7.669 |
| Trabajadores en productos alimenticios y del tabaco | 4.696 | 3.902 | 794 |
| Otros artesanos y trabajadores en ocupaciones afines, n. e. o. c. | 1.484 | 1.389 | 95 |
| Trabajadores en ocupaciones mecánicas ajenas al proceso de producción | 1.864 | 1.826 | 38 |
| Operarios y jornaleros de fábricas, n. e. o. c. | 10.421 | 8.797 | 1.624 |
| TRABAJADORES MANUALES Y JORNALEROS, N. E. O. C. | 5.129 | 4.582 | 540 |
| Obreros y jornaleros de construcción | 1.145 | 1.136 | 9 |
| Estibadores, cargadores y otros jornaleros del transporte | 3.320 | 3.296 | 24 |
| Otros trabajadores manuales y jornaleros, n. e. o. c. | 664 | 157 | 507 |
| TRABAJADORES DE SERVICIOS Y SIMILARES | 29.194 | 8.580 | 20.614 |
| Trabajadores de servicios de protección | 2.765 | 2.605 | 160 |
| Trabajadores de servicio doméstico | 16.546 | 1.046 | 15.500 |
| Barberos, embellecedores, trabajadores sanitarios no profesionales y trabajadores afines | 1.648 | 787 | 861 |
| Otros trabajadores de servicio | 8.235 | 4.142 | 4.093 |
| OTROS TRABAJADORES, N. E. O. C. Y TRABAJADORES EN OCUPACIONES NO IDENTIFICADAS O NO DECLARADAS | 17.458 | 15.925 | 1.533 |

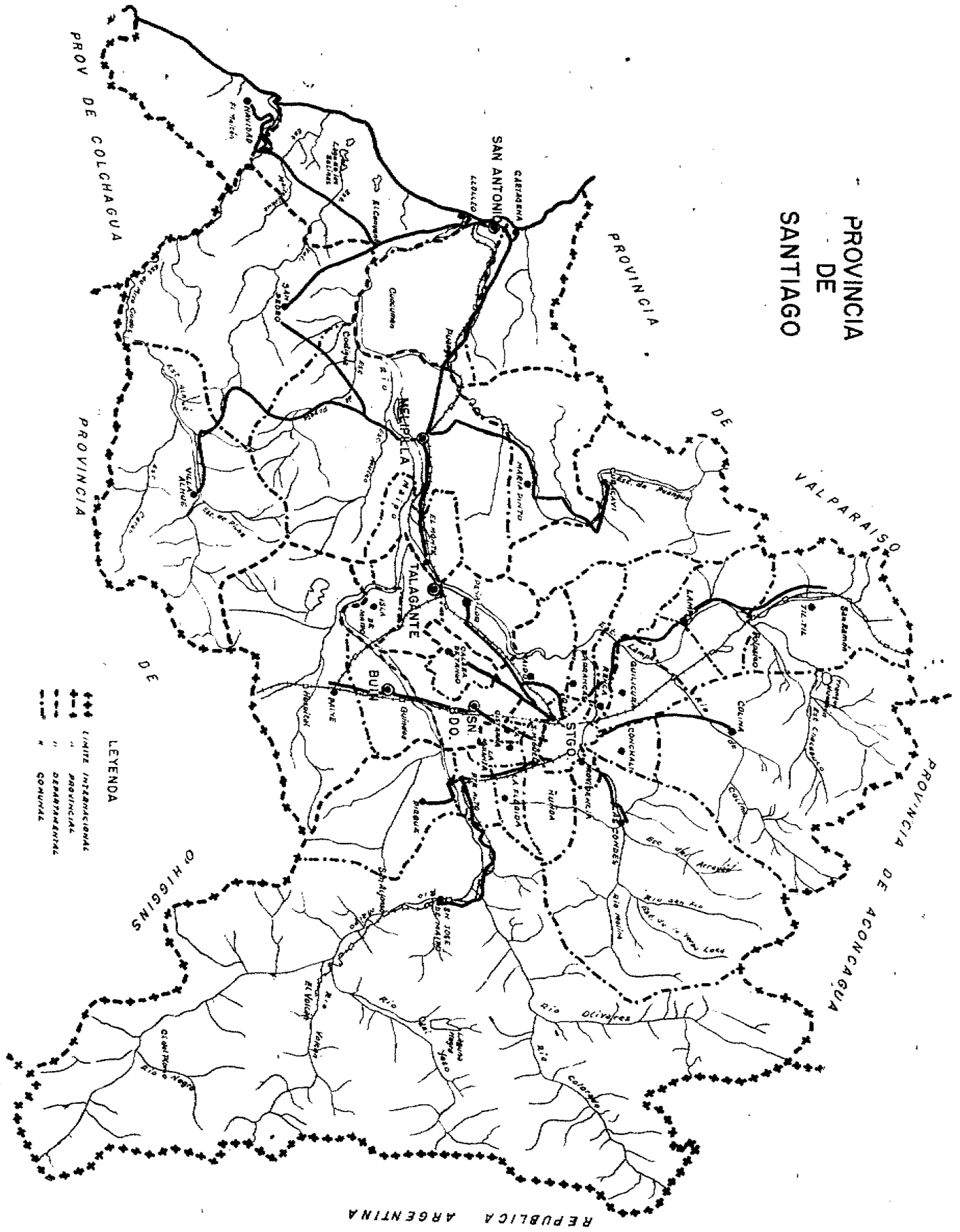
Provincia de Valparaíso

Cuadro N.º 13

RELIGION DE LA POBLACION POR GRUPOS DE EDAD Y SEXO

| EDAD AÑOS | Total General | Católicos | Ortodoxos | Protes- tantes | Hebreos | Musul- manes | Budistas | Teósofos | Sin religión | Ignorados |
|----------------|------------------|----------------|------------|-------------------|------------|-----------------|-----------|-----------|-----------------|---------------|
| Totales | | | | | | | | | | |
| 0 a 4 | 58.229 | 49.904 | 17 | 1.604 | 44 | 1 | — | 4 | 1.474 | 5.181 |
| 5 a 9 | 58.315 | 53.340 | 20 | 1.918 | 62 | 3 | — | 1 | 1.106 | 1.865 |
| 10 a 14 | 48.908 | 45.838 | 10 | 1.767 | 73 | 3 | — | 1 | 742 | 474 |
| 15 a 19 | 46.683 | 43.826 | 19 | 1.601 | 37 | 1 | — | 1 | 922 | 276 |
| 20 a 24 | 50.719 | 47.360 | 17 | 1.609 | 56 | — | — | 2 | 1.353 | 322 |
| 25 a 29 | 40.382 | 37.582 | 24 | 1.224 | 46 | 3 | 1 | 1 | 1.210 | 291 |
| 30 a 34 | 34.716 | 32.282 | 12 | 1.111 | 45 | 3 | 1 | 1 | 1.024 | 237 |
| 35 a 39 | 33.666 | 31.224 | 16 | 1.067 | 61 | 8 | 1 | 3 | 1.029 | 257 |
| 40 a 44 | 29.299 | 27.075 | 15 | 1.073 | 73 | 2 | 1 | 1 | 847 | 212 |
| 45 a 49 | 24.254 | 22.327 | 31 | 950 | 65 | 1 | — | 2 | 725 | 153 |
| 50 a 54 | 21.564 | 19.632 | 33 | 985 | 64 | 3 | 1 | 1 | 674 | 171 |
| 55 a 59 | 15.406 | 14.028 | 20 | 731 | 63 | 4 | 1 | — | 443 | 116 |
| 60 a 64 | 13.555 | 12.284 | 19 | 718 | 40 | 10 | 4 | — | 369 | 111 |
| 65 a 69 | 8.783 | 7.885 | 14 | 535 | 28 | 4 | — | 1 | 241 | 75 |
| 70 a 74 | 6.026 | 5.483 | 3 | 352 | 24 | 1 | — | — | 126 | 37 |
| 75 a 79 | 3.126 | 2.838 | 4 | 192 | 10 | 1 | — | — | 60 | 21 |
| 80 a 84 | 1.789 | 1.645 | 1 | 109 | 1 | — | — | — | 26 | 7 |
| 85 a 89 | 752 | 699 | 1 | 38 | — | 1 | — | — | 11 | 2 |
| 90 a 94 | 293 | 275 | 1 | 13 | — | — | — | — | 3 | 1 |
| 95 a 99 | 121 | 114 | — | 3 | — | — | — | — | 2 | 2 |
| 100 y más | 50 | 46 | — | 1 | — | — | — | — | 2 | 1 |
| Ignorados | 1.618 | 508 | 2 | 14 | 9 | — | — | — | 18 | 1.067 |
| TOTALES | 498.254 | 456.195 | 279 | 17.615 | 801 | 49 | 10 | 19 | 12.407 | 10.879 |
| Hombres | | | | | | | | | | |
| 0 a 4 | 29.404 | 25.156 | 9 | 840 | 23 | 1 | — | 3 | 764 | 2.608 |
| 5 a 9 | 29.027 | 26.533 | 9 | 936 | 31 | 3 | — | — | 530 | 985 |
| 10 a 14 | 24.081 | 22.491 | 3 | 895 | 37 | 2 | — | 1 | 420 | 232 |
| 15 a 19 | 22.341 | 20.858 | 7 | 729 | 15 | — | — | — | 588 | 144 |
| 20 a 24 | 23.597 | 21.750 | 7 | 799 | 30 | — | — | 1 | 848 | 162 |
| 25 a 29 | 18.742 | 17.214 | 15 | 555 | 18 | 1 | — | 1 | 775 | 163 |
| 30 a 34 | 16.525 | 15.108 | 6 | 530 | 28 | 3 | — | — | 707 | 143 |
| 35 a 39 | 15.399 | 14.032 | 8 | 468 | 24 | 5 | 1 | 2 | 707 | 152 |
| 40 a 44 | 14.565 | 13.250 | 8 | 532 | 39 | 2 | — | 1 | 607 | 126 |
| 45 a 49 | 11.531 | 10.451 | 14 | 415 | 38 | 1 | — | 2 | 519 | 91 |
| 50 a 54 | 10.363 | 9.201 | 20 | 488 | 32 | 3 | — | 1 | 506 | 112 |
| 55 a 59 | 7.346 | 6.518 | 15 | 352 | 34 | 4 | 1 | — | 342 | 80 |
| 60 a 64 | 6.129 | 5.392 | 14 | 339 | 16 | 7 | 4 | — | 291 | 66 |
| 65 a 69 | 4.054 | 3.532 | 7 | 254 | 19 | 4 | — | 1 | 188 | 49 |
| 70 a 74 | 2.652 | 2.345 | 1 | 169 | 11 | 1 | — | — | 100 | 25 |
| 75 a 79 | 1.305 | 1.153 | 3 | 86 | 4 | 1 | — | — | 45 | 13 |
| 80 a 84 | 654 | 589 | 1 | 40 | 1 | — | — | — | 17 | 6 |
| 85 a 89 | 292 | 262 | 1 | 20 | — | 1 | — | — | 7 | 1 |
| 90 a 94 | 89 | 82 | — | 4 | — | — | — | — | 2 | 1 |
| 95 a 99 | 49 | 45 | — | 2 | — | — | — | — | 1 | 1 |
| 100 y más | 17 | 15 | — | — | — | — | — | — | 1 | 1 |
| Ignorados | 977 | 273 | 1 | 6 | 4 | — | — | — | 12 | 681 |
| TOTALES | 239.139 | 216.250 | 149 | 8.459 | 404 | 39 | 6 | 13 | 7.977 | 5.842 |
| Mujeres | | | | | | | | | | |
| 0 a 4 | 28.825 | 24.748 | 8 | 764 | 21 | — | — | 1 | 710 | 2.573 |
| 5 a 9 | 29.288 | 26.807 | 11 | 982 | 31 | — | — | 1 | 576 | 880 |
| 10 a 14 | 24.827 | 23.347 | 7 | 872 | 36 | 1 | — | — | 322 | 242 |
| 15 a 19 | 24.342 | 22.968 | 12 | 872 | 22 | 1 | — | 1 | 334 | 132 |
| 20 a 24 | 27.122 | 25.610 | 10 | 810 | 26 | — | — | 1 | 505 | 160 |
| 25 a 29 | 21.640 | 20.368 | 9 | 669 | 28 | 2 | 1 | — | 435 | 128 |
| 30 a 34 | 18.191 | 17.174 | 6 | 581 | 17 | — | 1 | 1 | 317 | 94 |
| 35 a 39 | 18.267 | 17.192 | 8 | 599 | 37 | 3 | — | 1 | 322 | 105 |
| 40 a 44 | 14.734 | 13.825 | 7 | 541 | 34 | — | 1 | — | 240 | 86 |
| 45 a 49 | 12.723 | 11.876 | 17 | 535 | 27 | — | — | — | 206 | 62 |
| 50 a 54 | 11.201 | 10.431 | 13 | 497 | 32 | — | 1 | — | 168 | 59 |
| 55 a 59 | 8.060 | 7.510 | 5 | 379 | 29 | — | — | — | 101 | 36 |
| 60 a 64 | 7.426 | 6.892 | 5 | 379 | 24 | 3 | — | — | 78 | 45 |
| 65 a 69 | 4.729 | 4.353 | 7 | 281 | 9 | — | — | — | 53 | 26 |
| 70 a 74 | 3.374 | 3.138 | 2 | 183 | 13 | — | — | — | 26 | 12 |
| 75 a 79 | 1.821 | 1.685 | 1 | 106 | 6 | — | — | — | 15 | 8 |
| 80 a 84 | 1.135 | 1.056 | — | 69 | — | — | — | — | 9 | 1 |
| 85 a 89 | 460 | 437 | — | 18 | — | — | — | — | 4 | 1 |
| 90 a 94 | 204 | 193 | 1 | 9 | — | — | — | — | 1 | — |
| 95 a 99 | 72 | 69 | — | 1 | — | — | — | — | 1 | 1 |
| 100 y más | 33 | 31 | — | 1 | — | — | — | — | 1 | — |
| Ignorados | 641 | 235 | 1 | 8 | 5 | — | — | — | 6 | 386 |
| TOTALES | 259.115 | 239.945 | 130 | 9.156 | 397 | 10 | 4 | 6 | 4.430 | 5.037 |

| DEFECTOS FISICOS DE LA POBLACION DEL PAIS | | | | | | | | |
|---|---|-----|--------|---------|---------|-------------|---------|---------|
| EDAD AÑOS | | | Ciegos | | | Sordo-mudos | | |
| | | | Total | Hombres | Mujeres | Total | Hombres | Mujeres |
| 0 | a | 4 | 36 | 23 | 13 | 5 | 5 | — |
| 5 | a | 9 | 18 | 3 | 15 | 34 | 20 | 14 |
| 10 | a | 14 | 14 | 7 | 7 | 41 | 26 | 15 |
| 15 | a | 19 | 13 | 5 | 8 | 30 | 16 | 14 |
| 20 | a | 24 | 8 | 5 | 3 | 25 | 17 | 8 |
| 25 | a | 29 | 15 | 11 | 4 | 25 | 10 | 15 |
| 30 | a | 34 | 12 | 8 | 4 | 19 | 12 | 7 |
| 35 | a | 39 | 18 | 16 | 2 | 17 | 10 | 7 |
| 40 | a | 44 | 21 | 15 | 6 | 18 | 8 | 10 |
| 45 | a | 49 | 18 | 13 | 5 | 15 | 12 | 3 |
| 50 | a | 54 | 35 | 18 | 17 | 24 | 13 | 11 |
| 55 | a | 59 | 33 | 24 | 9 | 13 | 5 | 8 |
| 60 | a | 64 | 36 | 22 | 14 | 17 | 10 | 7 |
| 65 | a | 69 | 34 | 18 | 16 | 26 | 17 | 9 |
| 70 | a | 74 | 37 | 19 | 18 | 19 | 7 | 12 |
| 75 | a | 79 | 27 | 13 | 14 | 16 | 9 | 7 |
| 80 | a | 84 | 19 | 3 | 16 | 17 | 6 | 11 |
| 85 | a | 89 | 16 | 2 | 14 | 6 | 4 | 2 |
| 90 | a | 94 | 7 | 2 | 5 | 1 | 1 | — |
| 95 | a | 99 | 3 | 2 | 1 | 1 | — | 1 |
| 100 | y | más | — | — | — | 1 | — | 1 |
| Ignorados | | | 1 | — | 1 | 1 | — | 1 |
| TOTALES | | | 421 | 229 | 192 | 371 | 208 | 163 |



PROVINCIA DE SANTIAGO

PROVINCIA DE VALPARAISO

PROVINCIA DE ACONCAGUA

PROVINCIA DE O'HIGGINS

PROVINCIA DE COLCHAGUA

PROVINCIA DE O'HIGGINS

REPUBLICA ARGENTINA

- LEYENDA
- +---+--- LIMITE INTERNACIONAL
 - - - - - LIMITE PROVINCIAL
 - +---+--- LIMITE DEPARTAMENTAL
 - +---+--- LIMITE COMUNAL

Provincia de Santiago

Resumen por comunas

Cuadro N.º 1

| POBLACION URBANA Y RURAL POR AÑOS DE EDAD Y SEXO | | | | | | | | | |
|--|---------------|---------|---------|--------------|---------|---------|-------------|---------|---------|
| DIVISION ADMINISTRATIVA | TOTAL GENERAL | | | TOTAL URBANO | | | TOTAL RURAL | | |
| | Total | Hombres | Mujeres | Total | Hombres | Mujeres | Total | Hombres | Mujeres |
| PROVINCIA | 1.754.954 | 824.908 | 930.046 | 1.521.831 | 699.298 | 822.533 | 233.123 | 125.610 | 107.513 |
| Depto. Santiago | 1.505.844 | 696.585 | 809.259 | 1.406.232 | 642.646 | 763.586 | 99.612 | 53.939 | 45.673 |
| Comunas: | | | | | | | | | |
| Santiago | 666.679 | 299.678 | 367.001 | 666.679 | 299.678 | 367.001 | — | — | — |
| Conchalí | 83.019 | 40.501 | 42.518 | 30.375 | 39.160 | 41.215 | 2.644 | 1.341 | 1.303 |
| Providencia | 69.118 | 27.052 | 42.066 | 69.118 | 27.052 | 42.066 | — | — | — |
| Nuñoa | 125.967 | 55.216 | 70.751 | 122.011 | 53.009 | 69.002 | 3.956 | 2.207 | 1.749 |
| San Miguel | 145.541 | 69.010 | 76.531 | 144.623 | 68.541 | 76.082 | 918 | 469 | 449 |
| Maipú | 19.958 | 10.174 | 9.784 | 11.874 | 5.986 | 5.888 | 8.084 | 4.188 | 3.896 |
| Quinta Normal | 123.571 | 59.257 | 64.314 | 123.103 | 59.066 | 64.037 | 468 | 191 | 277 |
| Renca | 30.631 | 14.950 | 15.681 | 28.468 | 13.746 | 14.722 | 2.163 | 1.204 | 959 |
| Quilicura | 4.741 | 2.514 | 2.227 | 1.411 | 680 | 731 | 3.330 | 1.834 | 1.496 |
| Tiltil | 7.486 | 4.332 | 3.154 | 1.157 | 551 | 606 | 6.329 | 3.781 | 2.548 |
| Colina | 10.065 | 5.490 | 4.575 | 2.219 | 1.099 | 1.120 | 7.846 | 4.391 | 3.455 |
| Lampa | 5.352 | 2.948 | 2.404 | 1.185 | 595 | 590 | 4.167 | 2.353 | 1.814 |
| Barrancas | 31.669 | 15.773 | 15.896 | 20.638 | 10.123 | 10.515 | 11.031 | 5.650 | 5.381 |
| La Cisterna | 58.830 | 28.358 | 30.472 | 58.445 | 28.157 | 30.288 | 385 | 201 | 184 |
| Puente Alto | 32.599 | 16.575 | 16.024 | 22.482 | 10.987 | 11.495 | 10.117 | 5.588 | 4.529 |
| S. J. de Maipo | 8.540 | 4.567 | 3.973 | 2.205 | 1.191 | 1.014 | 6.335 | 3.376 | 2.959 |
| Curacaví | 8.468 | 4.570 | 3.898 | 2.351 | 1.127 | 1.224 | 6.117 | 3.443 | 2.674 |
| Las Condes | 38.852 | 17.792 | 21.060 | 30.195 | 13.199 | 16.996 | 8.657 | 4.593 | 4.064 |
| La Florida | 9.889 | 4.950 | 4.939 | 5.257 | 2.559 | 2.698 | 4.632 | 2.391 | 2.241 |
| Pirque | 7.722 | 4.302 | 3.420 | — | — | — | 7.722 | 4.302 | 3.420 |
| La Granja | 17.147 | 8.576 | 8.571 | 12.436 | 6.140 | 6.296 | 4.711 | 2.436 | 2.275 |
| Depto. Talagante | 39.633 | 20.198 | 19.435 | 21.185 | 10.333 | 10.852 | 18.448 | 9.865 | 8.583 |
| Comunas: | | | | | | | | | |
| Talagante | 14.752 | 7.431 | 7.321 | 7.989 | 3.837 | 4.152 | 6.763 | 3.594 | 3.169 |
| Peñaflor | 17.463 | 8.866 | 8.597 | 11.046 | 5.422 | 5.624 | 6.417 | 3.444 | 2.973 |
| Isla de Maipo | 7.418 | 3.901 | 3.517 | 2.150 | 1.074 | 1.076 | 5.268 | 2.827 | 2.441 |
| Depto. Melipilla | 62.038 | 32.463 | 29.575 | 17.554 | 8.351 | 9.203 | 44.484 | 24.112 | 20.372 |
| Comunas: | | | | | | | | | |
| Melipilla | 34.319 | 17.769 | 16.550 | 12.626 | 5.964 | 6.664 | 21.691 | 11.805 | 9.886 |
| El Monte | 9.735 | 5.081 | 4.654 | 3.687 | 1.789 | 1.898 | 6.048 | 3.292 | 2.756 |
| San Pedro | 7.191 | 3.777 | 3.414 | 292 | 141 | 151 | 6.899 | 3.636 | 3.263 |
| Alhué | 5.375 | 2.904 | 2.471 | 788 | 378 | 410 | 4.587 | 2.526 | 2.061 |
| María Pinto | 5.418 | 2.932 | 2.486 | 159 | 79 | 80 | 5.259 | 2.853 | 2.406 |
| Depto. San Antonio | 50.855 | 25.625 | 25.230 | 32.445 | 15.914 | 16.531 | 18.410 | 9.711 | 8.699 |
| Comunas: | | | | | | | | | |
| San Antonio | 31.798 | 15.812 | 15.986 | 27.008 | 13.276 | 13.732 | 4.790 | 2.536 | 2.254 |
| Cartagena | 7.787 | 3.917 | 3.870 | 4.927 | 2.381 | 2.546 | 2.860 | 1.536 | 1.324 |
| Sto. Domingo | 4.182 | 2.241 | 1.941 | 510 | 257 | 253 | 3.672 | 1.984 | 1.688 |
| Navidad | 7.088 | 3.655 | 3.433 | — | — | — | 7.088 | 3.655 | 3.433 |
| Depto. San Bernardo | 56.635 | 28.921 | 27.614 | 38.016 | 18.897 | 19.119 | 18.519 | 10.024 | 8.495 |
| Comunas: | | | | | | | | | |
| San Bernardo | 50.958 | 25.951 | 25.007 | 37.207 | 18.490 | 18.717 | 13.751 | 7.461 | 6.290 |
| Calera de Tango | 5.577 | 2.970 | 2.607 | 809 | 407 | 402 | 4.768 | 2.563 | 2.205 |
| Depto. Maipo | 40.049 | 21.116 | 18.933 | 6.399 | 3.157 | 3.242 | 33.650 | 17.959 | 15.691 |
| Comunas: | | | | | | | | | |
| Buín | 21.647 | 11.083 | 10.564 | 4.154 | 2.009 | 2.145 | 17.493 | 9.074 | 8.419 |
| Paine | 18.402 | 10.033 | 8.369 | 2.245 | 1.148 | 1.097 | 16.157 | 8.885 | 7.272 |

POBLACION URBANA Y RURAL POR AÑOS DE EDAD Y SEXO

| EDAD AÑOS | TOTAL GENERAL | | | TOTAL URBANO | | | TOTAL RURAL | | |
|-----------|---------------|---------|---------|--------------|---------|---------|-------------|---------|---------|
| | Total | Hombres | Mujeres | Total | Hombres | Mujeres | Total | Hombres | Mujeres |
| 0 | 46.312 | 23.590 | 22.722 | 39.360 | 20.101 | 19.259 | 6.952 | 3.489 | 3.463 |
| 1 | 38.950 | 19.693 | 19.257 | 33.147 | 16.740 | 16.407 | 5.803 | 2.953 | 2.850 |
| 2 | 43.752 | 22.001 | 21.751 | 36.896 | 18.431 | 18.465 | 6.856 | 3.570 | 3.286 |
| 3 | 44.165 | 22.245 | 21.920 | 36.777 | 18.499 | 18.278 | 7.388 | 3.746 | 3.642 |
| 4 | 43.369 | 21.738 | 21.631 | 36.012 | 17.990 | 18.022 | 7.357 | 3.748 | 3.609 |
| 5 | 43.890 | 22.134 | 21.756 | 36.438 | 18.283 | 18.155 | 7.452 | 3.851 | 3.601 |
| 6 | 41.685 | 21.085 | 20.600 | 34.460 | 17.350 | 17.110 | 7.225 | 5.735 | 3.490 |
| 7 | 43.393 | 21.769 | 21.624 | 35.688 | 17.817 | 17.871 | 7.705 | 3.952 | 3.753 |
| 8 | 39.717 | 19.684 | 20.033 | 33.031 | 16.226 | 16.805 | 6.686 | 3.458 | 3.228 |
| 9 | 35.891 | 17.968 | 17.923 | 30.157 | 15.021 | 15.136 | 5.734 | 2.947 | 2.787 |
| 10 | 36.599 | 18.234 | 18.365 | 30.648 | 15.215 | 15.433 | 5.951 | 3.019 | 2.932 |
| 11 | 33.569 | 16.750 | 16.819 | 28.158 | 13.946 | 14.212 | 5.411 | 2.804 | 2.607 |
| 12 | 35.929 | 17.976 | 17.953 | 29.754 | 14.601 | 15.153 | 6.175 | 3.375 | 2.800 |
| 13 | 29.191 | 14.232 | 14.959 | 24.473 | 11.777 | 12.696 | 4.718 | 2.455 | 2.263 |
| 14 | 29.977 | 14.695 | 15.282 | 25.236 | 12.026 | 13.210 | 4.741 | 2.669 | 2.072 |
| 15 | 27.786 | 13.051 | 14.735 | 23.516 | 10.724 | 12.792 | 4.270 | 2.327 | 1.943 |
| 16 | 30.664 | 14.244 | 16.420 | 26.190 | 11.775 | 14.415 | 4.474 | 2.469 | 2.005 |
| 17 | 33.086 | 15.530 | 17.556 | 28.565 | 12.891 | 15.674 | 4.521 | 2.639 | 1.882 |
| 18 | 35.565 | 16.176 | 19.389 | 30.803 | 13.442 | 17.361 | 4.762 | 2.734 | 2.028 |
| 19 | 32.861 | 14.630 | 18.171 | 29.000 | 12.477 | 16.523 | 3.801 | 2.153 | 1.648 |
| 20 | 37.206 | 15.601 | 21.605 | 33.166 | 13.573 | 19.593 | 4.040 | 2.028 | 2.012 |
| 21 | 34.924 | 15.837 | 19.087 | 31.227 | 13.788 | 17.439 | 3.697 | 2.049 | 1.648 |
| 22 | 40.674 | 18.299 | 22.375 | 36.048 | 15.745 | 20.303 | 4.626 | 2.554 | 2.072 |
| 23 | 36.664 | 16.688 | 19.976 | 32.703 | 14.472 | 18.231 | 3.961 | 2.216 | 1.745 |
| 24 | 36.547 | 16.625 | 19.922 | 32.734 | 14.517 | 18.217 | 3.813 | 2.108 | 1.705 |
| 25 | 31.889 | 14.083 | 17.806 | 28.522 | 12.274 | 16.248 | 3.367 | 1.809 | 1.558 |
| 26 | 32.137 | 14.455 | 17.682 | 28.790 | 12.617 | 16.173 | 3.347 | 1.838 | 1.509 |
| 27 | 28.565 | 13.143 | 15.422 | 25.492 | 11.455 | 14.037 | 3.073 | 1.688 | 1.385 |
| 28 | 32.094 | 14.507 | 17.587 | 28.752 | 12.702 | 16.050 | 3.342 | 1.805 | 1.537 |
| 29 | 23.532 | 10.907 | 12.625 | 21.227 | 9.634 | 11.593 | 2.305 | 1.273 | 1.032 |
| 30 | 35.039 | 15.182 | 19.857 | 31.294 | 13.213 | 18.081 | 3.745 | 1.969 | 1.776 |
| 31 | 18.738 | 9.164 | 9.574 | 16.592 | 7.985 | 8.607 | 2.146 | 1.179 | 967 |
| 32 | 29.213 | 13.620 | 15.593 | 26.096 | 11.885 | 14.211 | 3.117 | 1.735 | 1.382 |
| 33 | 22.232 | 10.445 | 11.787 | 19.894 | 9.177 | 10.717 | 2.338 | 1.268 | 1.070 |
| 34 | 21.716 | 10.164 | 11.552 | 19.455 | 8.930 | 10.525 | 2.261 | 1.234 | 1.027 |
| 35 | 24.413 | 10.512 | 13.901 | 21.726 | 9.091 | 12.635 | 2.687 | 1.421 | 1.266 |
| 36 | 25.235 | 11.358 | 13.877 | 22.369 | 9.801 | 12.568 | 2.866 | 1.557 | 1.309 |
| 37 | 21.591 | 9.960 | 11.631 | 19.204 | 8.662 | 10.542 | 2.387 | 1.298 | 1.089 |
| 38 | 29.869 | 13.560 | 16.309 | 26.389 | 11.667 | 14.722 | 3.480 | 1.893 | 1.587 |
| 39 | 21.515 | 10.122 | 11.393 | 19.168 | 8.894 | 10.274 | 2.347 | 1.228 | 1.119 |
| 40 | 31.979 | 13.888 | 18.091 | 28.203 | 11.910 | 16.293 | 3.776 | 1.978 | 1.798 |
| 41 | 14.391 | 7.455 | 6.936 | 12.718 | 6.482 | 6.236 | 1.673 | 973 | 700 |
| 42 | 25.259 | 12.655 | 12.604 | 22.313 | 10.918 | 11.395 | 2.946 | 1.737 | 1.209 |
| 43 | 15.428 | 7.757 | 7.671 | 13.696 | 6.741 | 6.955 | 1.732 | 1.016 | 716 |
| 44 | 15.759 | 7.779 | 7.980 | 13.776 | 6.658 | 7.118 | 1.983 | 1.121 | 862 |
| 45 | 20.182 | 8.732 | 11.450 | 17.785 | 7.399 | 10.386 | 2.397 | 1.333 | 1.064 |
| 46 | 16.899 | 8.024 | 8.875 | 14.790 | 6.854 | 7.936 | 2.109 | 1.170 | 939 |
| 47 | 12.605 | 5.980 | 6.625 | 11.188 | 5.209 | 5.979 | 1.417 | 771 | 646 |
| 48 | 20.687 | 9.426 | 11.261 | 18.132 | 7.999 | 10.133 | 2.555 | 1.427 | 1.128 |
| 49 | 12.633 | 6.051 | 6.582 | 11.280 | 5.298 | 5.982 | 1.353 | 753 | 600 |
| 50 | 22.850 | 9.375 | 13.475 | 19.952 | 7.878 | 12.074 | 2.898 | 1.497 | 1.401 |
| 51 | 10.648 | 5.403 | 5.245 | 9.381 | 4.631 | 4.750 | 1.267 | 772 | 495 |
| 52 | 18.024 | 8.860 | 9.164 | 15.900 | 7.566 | 8.340 | 2.118 | 1.294 | 824 |
| 53 | 9.658 | 4.821 | 4.837 | 8.563 | 4.147 | 4.416 | 1.095 | 674 | 421 |
| 54 | 10.901 | 5.216 | 5.685 | 9.642 | 4.486 | 5.156 | 1.259 | 730 | 529 |
| 55 | 12.235 | 5.242 | 6.993 | 10.538 | 4.324 | 6.214 | 1.697 | 918 | 779 |
| 56 | 11.603 | 5.566 | 6.037 | 10.190 | 4.730 | 5.460 | 1.413 | 836 | 577 |
| 57 | 7.695 | 3.635 | 4.060 | 6.785 | 3.074 | 3.711 | 910 | 561 | 349 |
| 58 | 11.351 | 4.985 | 6.366 | 9.940 | 4.193 | 5.747 | 1.411 | 792 | 619 |
| 59 | 6.518 | 3.032 | 3.486 | 5.814 | 2.608 | 3.206 | 704 | 424 | 280 |
| 60 | 17.542 | 6.538 | 11.004 | 14.883 | 5.172 | 9.711 | 2.659 | 1.366 | 1.293 |
| 61 | 4.824 | 2.349 | 2.475 | 4.229 | 1.997 | 2.232 | 595 | 352 | 243 |
| 62 | 7.892 | 3.627 | 4.265 | 6.930 | 3.061 | 3.869 | 962 | 566 | 396 |
| 63 | 6.379 | 2.970 | 3.409 | 5.581 | 2.494 | 3.087 | 798 | 476 | 322 |
| 64 | 6.105 | 2.752 | 3.353 | 5.422 | 2.345 | 3.077 | 683 | 407 | 276 |
| 65 | 9.281 | 3.619 | 5.662 | 7.989 | 2.902 | 5.087 | 1.292 | 717 | 575 |
| 66 | 5.062 | 2.325 | 2.737 | 4.375 | 1.917 | 2.458 | 687 | 408 | 279 |
| 67 | 4.185 | 1.898 | 2.287 | 3.688 | 1.607 | 2.081 | 497 | 291 | 206 |
| 68 | 5.815 | 2.413 | 3.402 | 5.071 | 2.001 | 3.070 | 744 | 412 | 332 |
| 69 | 2.709 | 1.156 | 1.553 | 2.420 | 980 | 1.440 | 289 | 176 | 113 |
| 70 | 8.786 | 3.065 | 5.721 | 7.359 | 2.354 | 5.005 | 1.427 | 711 | 716 |
| 71 | 1.901 | 888 | 1.013 | 1.671 | 745 | 926 | 230 | 143 | 87 |
| 72 | 3.911 | 1.761 | 2.150 | 3.457 | 1.471 | 1.986 | 454 | 290 | 164 |
| 73 | 2.460 | 1.052 | 1.408 | 2.176 | 889 | 1.287 | 284 | 163 | 121 |
| 74 | 2.151 | 910 | 1.241 | 1.914 | 767 | 1.147 | 237 | 143 | 94 |
| 75 | 3.528 | 1.292 | 2.236 | 2.992 | 1.015 | 1.977 | 536 | 277 | 259 |
| 76 | 2.086 | 841 | 1.245 | 1.809 | 685 | 1.124 | 277 | 156 | 121 |

Provincia de Santiago

(Continuación)

Cuadro N.º 1

| POBLACION URBANA Y RURAL POR AÑOS DE EDAD Y SEXO | | | | | | | | | |
|--|---------------|---------|---------|--------------|---------|---------|-------------|---------|---------|
| EDAD AÑOS | TOTAL GENERAL | | | TOTAL URBANO | | | TOTAL RURAL | | |
| | Total | Hombres | Mujeres | Total | Hombres | Mujeres | Total | Hombres | Mujeres |
| 77 | 1.158 | 479 | 679 | 1.011 | 393 | 618 | 147 | 86 | 61 |
| 78 | 2.181 | 815 | 1.366 | 1.880 | 640 | 1.240 | 301 | 175 | 126 |
| 79 | 1.014 | 413 | 601 | 900 | 349 | 551 | 114 | 64 | 50 |
| 80 | 3.075 | 933 | 2.142 | 2.502 | 680 | 1.822 | 573 | 253 | 320 |
| 81 | 535 | 222 | 313 | 481 | 193 | 288 | 54 | 29 | 25 |
| 82 | 1.006 | 370 | 636 | 877 | 302 | 575 | 129 | 68 | 61 |
| 83 | 532 | 193 | 339 | 473 | 158 | 315 | 59 | 35 | 24 |
| 84 | 684 | 221 | 463 | 613 | 188 | 425 | 71 | 33 | 38 |
| 85 | 845 | 258 | 587 | 739 | 206 | 533 | 106 | 52 | 54 |
| 86 | 524 | 179 | 345 | 465 | 147 | 318 | 59 | 32 | 27 |
| 87 | 349 | 113 | 236 | 314 | 95 | 219 | 35 | 18 | 17 |
| 88 | 310 | 117 | 193 | 276 | 99 | 177 | 34 | 18 | 16 |
| 89 | 256 | 77 | 179 | 209 | 53 | 156 | 47 | 24 | 23 |
| 90 | 675 | 196 | 479 | 522 | 132 | 390 | 153 | 64 | 89 |
| 91 | 74 | 26 | 48 | 63 | 20 | 43 | 11 | 6 | 5 |
| 92 | 135 | 42 | 93 | 119 | 32 | 87 | 16 | 10 | 6 |
| 93 | 95 | 30 | 65 | 77 | 18 | 59 | 18 | 12 | 6 |
| 94 | 77 | 21 | 56 | 65 | 18 | 47 | 12 | 3 | 9 |
| 95 | 141 | 36 | 105 | 110 | 27 | 83 | 31 | 9 | 22 |
| 96 | 81 | 30 | 51 | 62 | 21 | 41 | 19 | 9 | 10 |
| 97 | 46 | 17 | 29 | 41 | 13 | 28 | 5 | 4 | 1 |
| 98 | 73 | 23 | 50 | 57 | 18 | 39 | 16 | 5 | 11 |
| 99 | 47 | 13 | 34 | 44 | 12 | 32 | 3 | 1 | 2 |
| 100 y más | 245 | 81 | 164 | 181 | 53 | 128 | 64 | 28 | 36 |
| *00 | 8.790 | 5.008 | 3.782 | 8.035 | 4.510 | 3.525 | 755 | 498 | 257 |
| TOTALES | 1.754.954 | 824.908 | 930.046 | 1.521.831 | 699.298 | 822.533 | 233.123 | 125.610 | 107.513 |

*Sin dato.

Comuna de Santiago

| | | | | | | | | | |
|----|--------|-------|-------|--------|-------|-------|---|---|---|
| 0 | 14.912 | 7.734 | 7.178 | 14.912 | 7.734 | 7.178 | — | — | — |
| 1 | 12.409 | 6.396 | 6.013 | 12.409 | 6.396 | 6.013 | — | — | — |
| 2 | 13.387 | 6.615 | 6.772 | 13.387 | 6.615 | 6.772 | — | — | — |
| 3 | 13.311 | 6.737 | 6.574 | 13.311 | 6.737 | 6.574 | — | — | — |
| 4 | 12.832 | 6.446 | 6.386 | 12.832 | 6.446 | 6.386 | — | — | — |
| 5 | 13.009 | 6.510 | 6.499 | 13.009 | 6.510 | 6.499 | — | — | — |
| 6 | 12.178 | 6.095 | 6.083 | 12.178 | 6.095 | 6.083 | — | — | — |
| 7 | 12.892 | 6.403 | 6.489 | 12.892 | 6.403 | 6.489 | — | — | — |
| 8 | 12.189 | 5.905 | 6.284 | 12.189 | 5.905 | 6.284 | — | — | — |
| 9 | 11.367 | 5.630 | 5.737 | 11.367 | 5.630 | 5.737 | — | — | — |
| 10 | 11.624 | 5.687 | 5.937 | 11.624 | 5.687 | 5.937 | — | — | — |
| 11 | 10.769 | 5.252 | 5.517 | 10.769 | 5.252 | 5.517 | — | — | — |
| 12 | 11.409 | 5.531 | 5.878 | 11.409 | 5.531 | 5.878 | — | — | — |
| 13 | 9.773 | 4.685 | 5.088 | 9.773 | 4.685 | 5.088 | — | — | — |
| 14 | 10.449 | 4.868 | 5.581 | 10.449 | 4.868 | 5.581 | — | — | — |
| 15 | 9.881 | 4.439 | 5.442 | 9.881 | 4.439 | 5.442 | — | — | — |
| 16 | 11.228 | 4.891 | 6.337 | 11.228 | 4.891 | 6.337 | — | — | — |
| 17 | 12.311 | 5.427 | 6.884 | 12.311 | 5.427 | 6.884 | — | — | — |
| 18 | 13.634 | 5.824 | 7.810 | 13.634 | 5.824 | 7.810 | — | — | — |
| 19 | 13.262 | 5.641 | 7.621 | 13.262 | 5.641 | 7.621 | — | — | — |
| 20 | 15.025 | 5.926 | 9.099 | 15.025 | 5.926 | 9.099 | — | — | — |
| 21 | 14.834 | 6.553 | 8.281 | 14.834 | 6.553 | 8.281 | — | — | — |
| 22 | 16.961 | 7.488 | 9.473 | 16.961 | 7.488 | 9.473 | — | — | — |
| 23 | 15.282 | 6.803 | 8.479 | 15.282 | 6.803 | 8.479 | — | — | — |
| 24 | 15.311 | 6.821 | 8.490 | 15.311 | 6.821 | 8.490 | — | — | — |
| 25 | 13.449 | 5.824 | 7.625 | 13.449 | 5.824 | 7.625 | — | — | — |
| 26 | 13.564 | 6.005 | 7.559 | 13.564 | 6.005 | 7.559 | — | — | — |
| 27 | 11.970 | 5.430 | 6.540 | 11.970 | 5.430 | 6.540 | — | — | — |
| 28 | 13.500 | 5.917 | 7.583 | 13.500 | 5.917 | 7.583 | — | — | — |
| 29 | 9.878 | 4.537 | 5.341 | 9.878 | 4.537 | 5.341 | — | — | — |
| 30 | 14.624 | 6.047 | 8.577 | 14.624 | 6.047 | 8.577 | — | — | — |
| 31 | 7.510 | 3.605 | 3.905 | 7.510 | 3.605 | 3.905 | — | — | — |
| 32 | 12.116 | 5.421 | 6.695 | 12.116 | 5.421 | 6.695 | — | — | — |
| 33 | 9.110 | 4.116 | 4.994 | 9.110 | 4.116 | 4.994 | — | — | — |
| 34 | 9.009 | 4.029 | 4.980 | 9.009 | 4.029 | 4.980 | — | — | — |
| 35 | 10.342 | 4.185 | 6.157 | 10.342 | 4.185 | 6.157 | — | — | — |
| 36 | 10.387 | 4.342 | 6.045 | 10.387 | 4.342 | 6.045 | — | — | — |
| 37 | 8.836 | 3.884 | 4.952 | 8.836 | 3.884 | 4.952 | — | — | — |
| 38 | 12.267 | 5.214 | 7.053 | 12.267 | 5.214 | 7.053 | — | — | — |
| 39 | 8.855 | 3.971 | 4.884 | 8.855 | 3.971 | 4.884 | — | — | — |
| 40 | 13.409 | 5.426 | 7.983 | 13.409 | 5.426 | 7.983 | — | — | — |
| 41 | 5.979 | 2.982 | 2.997 | 5.979 | 2.982 | 2.997 | — | — | — |
| 42 | 10.550 | 5.007 | 5.543 | 10.550 | 5.007 | 5.543 | — | — | — |
| 43 | 6.419 | 3.048 | 3.371 | 6.419 | 3.048 | 3.371 | — | — | — |

Comuna de Santiago

(Continuación)

Cuadro N.º 1

| EDAD AÑOS | TOTAL GENERAL | | | TOTAL URBANO | | | TOTAL RURAL | | |
|--------------|---------------|---------|---------|--------------|---------|---------|-------------|---------|---------|
| | Total | Hombres | Mujeres | Total | Hombres | Mujeres | Total | Hombres | Mujeres |
| 44 | 6.466 | 3.080 | 3.386 | 6.466 | 3.080 | 3.386 | — | — | — |
| 45 | 8.791 | 3.491 | 5.300 | 8.791 | 3.491 | 5.300 | — | — | — |
| 46 | 7.039 | 3.182 | 3.857 | 7.039 | 3.182 | 3.857 | — | — | — |
| 47 | 5.358 | 2.436 | 2.922 | 5.358 | 2.436 | 2.922 | — | — | — |
| 48 | 8.642 | 3.670 | 4.972 | 8.642 | 3.670 | 4.972 | — | — | — |
| 49 | 5.304 | 2.409 | 2.895 | 5.304 | 2.409 | 2.895 | — | — | — |
| 50 | 9.742 | 3.692 | 6.050 | 9.742 | 3.692 | 6.050 | — | — | — |
| 51 | 4.537 | 2.194 | 2.343 | 4.537 | 2.194 | 2.343 | — | — | — |
| 52 | 7.545 | 3.445 | 4.100 | 7.545 | 3.445 | 4.100 | — | — | — |
| 53 | 4.084 | 1.888 | 2.196 | 4.084 | 1.888 | 2.196 | — | — | — |
| 54 | 4.785 | 2.160 | 2.625 | 4.785 | 2.160 | 2.625 | — | — | — |
| 55 | 5.131 | 2.019 | 3.112 | 5.131 | 2.019 | 3.112 | — | — | — |
| 56 | 4.879 | 2.149 | 2.730 | 4.879 | 2.149 | 2.730 | — | — | — |
| 57 | 3.337 | 1.431 | 1.906 | 3.337 | 1.431 | 1.906 | — | — | — |
| 58 | 4.873 | 1.945 | 2.928 | 4.873 | 1.945 | 2.928 | — | — | — |
| 59 | 2.817 | 1.217 | 1.600 | 2.817 | 1.217 | 1.600 | — | — | — |
| 60 | 7.252 | 2.393 | 4.859 | 7.252 | 2.393 | 4.859 | — | — | — |
| 61 | 2.109 | 966 | 1.143 | 2.109 | 966 | 1.143 | — | — | — |
| 62 | 3.413 | 1.455 | 1.958 | 3.413 | 1.455 | 1.958 | — | — | — |
| 63 | 2.742 | 1.178 | 1.564 | 2.742 | 1.178 | 1.564 | — | — | — |
| 64 | 2.700 | 1.128 | 1.572 | 2.700 | 1.128 | 1.572 | — | — | — |
| 65 | 3.906 | 1.300 | 2.606 | 3.906 | 1.300 | 2.606 | — | — | — |
| 66 | 2.139 | 913 | 1.226 | 2.139 | 913 | 1.226 | — | — | — |
| 67 | 1.864 | 767 | 1.097 | 1.864 | 767 | 1.097 | — | — | — |
| 68 | 2.515 | 927 | 1.588 | 2.515 | 927 | 1.588 | — | — | — |
| 69 | 1.198 | 464 | 734 | 1.198 | 464 | 734 | — | — | — |
| 70 | 3.534 | 1.019 | 2.515 | 3.534 | 1.019 | 2.515 | — | — | — |
| 71 | 841 | 350 | 491 | 841 | 350 | 491 | — | — | — |
| 72 | 1.762 | 741 | 1.021 | 1.762 | 741 | 1.021 | — | — | — |
| 73 | 1.103 | 417 | 686 | 1.103 | 417 | 686 | — | — | — |
| 74 | 999 | 374 | 625 | 999 | 374 | 625 | — | — | — |
| 75 | 1.485 | 477 | 1.008 | 1.485 | 477 | 1.008 | — | — | — |
| 76 | 928 | 328 | 600 | 928 | 328 | 600 | — | — | — |
| 77 | 542 | 195 | 347 | 542 | 195 | 347 | — | — | — |
| 78 | 937 | 284 | 653 | 937 | 284 | 653 | — | — | — |
| 79 | 468 | 163 | 305 | 468 | 163 | 305 | — | — | — |
| 80 | 1.215 | 287 | 928 | 1.215 | 287 | 928 | — | — | — |
| 81 | 273 | 105 | 168 | 273 | 105 | 168 | — | — | — |
| 82 | 441 | 143 | 298 | 441 | 143 | 298 | — | — | — |
| 83 | 235 | 66 | 169 | 235 | 66 | 169 | — | — | — |
| 84 | 309 | 87 | 222 | 309 | 87 | 222 | — | — | — |
| 85 | 375 | 102 | 273 | 375 | 102 | 273 | — | — | — |
| 86 | 250 | 70 | 180 | 250 | 70 | 180 | — | — | — |
| 87 | 155 | 39 | 116 | 155 | 39 | 116 | — | — | — |
| 88 | 128 | 42 | 86 | 128 | 42 | 86 | — | — | — |
| 89 | 104 | 22 | 82 | 104 | 22 | 82 | — | — | — |
| 90 | 263 | 65 | 198 | 263 | 65 | 198 | — | — | — |
| 91 | 33 | 9 | 24 | 33 | 9 | 24 | — | — | — |
| 92 | 63 | 18 | 45 | 63 | 18 | 45 | — | — | — |
| 93 | 40 | 5 | 35 | 40 | 5 | 35 | — | — | — |
| 94 | 35 | 6 | 29 | 35 | 6 | 29 | — | — | — |
| 95 | 48 | 12 | 36 | 48 | 12 | 36 | — | — | — |
| 96 | 23 | 8 | 15 | 23 | 8 | 15 | — | — | — |
| 97 | 20 | 5 | 15 | 20 | 5 | 15 | — | — | — |
| 98 | 24 | 5 | 19 | 24 | 5 | 19 | — | — | — |
| 99 | 15 | 3 | 12 | 15 | 3 | 12 | — | — | — |
| 100 y más | 58 | 15 | 43 | 58 | 15 | 43 | — | — | — |
| *00 | 4.792 | 3.020 | 1.772 | 4.792 | 3.020 | 1.772 | — | — | — |
| Totales | 666.679 | 299.678 | 367.001 | 666.679 | 299.678 | 367.001 | — | — | — |

*Sin dato.

Comuna de Conchalí

| | | | | | | | | | |
|----|-------|-------|-------|-------|-------|-------|----|----|----|
| 0 | 2.543 | 1.271 | 1.272 | 2.463 | 1.230 | 1.233 | 80 | 41 | 39 |
| 1 | 2.208 | 1.093 | 1.115 | 2.137 | 1.057 | 1.080 | 71 | 36 | 35 |
| 2 | 2.538 | 1.288 | 1.250 | 2.452 | 1.234 | 1.218 | 86 | 54 | 32 |
| 3 | 2.487 | 1.265 | 1.222 | 2.407 | 1.224 | 1.183 | 80 | 41 | 39 |
| 4 | 2.479 | 1.263 | 1.216 | 2.391 | 1.218 | 1.173 | 88 | 45 | 43 |
| 5 | 2.470 | 1.217 | 1.253 | 2.387 | 1.175 | 1.212 | 83 | 42 | 41 |
| 6 | 2.375 | 1.207 | 1.168 | 2.281 | 1.152 | 1.129 | 94 | 55 | 39 |
| 7 | 2.403 | 1.210 | 1.193 | 2.312 | 1.165 | 1.147 | 91 | 45 | 46 |
| 8 | 2.169 | 1.064 | 1.105 | 2.087 | 1.025 | 1.062 | 82 | 39 | 43 |
| 9 | 1.895 | 981 | 914 | 1.834 | 944 | 890 | 61 | 37 | 24 |
| 10 | 1.944 | 976 | 968 | 1.876 | 943 | 933 | 68 | 33 | 35 |

POBLACION URBANA Y RURAL POR AÑOS DE EDAD Y SEXO

| EDAD AÑOS | TOTAL GENERAL | | | TOTAL URBANO | | | TOTAL RURAL | | |
|--------------|---------------|---------|---------|--------------|---------|---------|-------------|---------|---------|
| | Total | Hombres | Mujeres | Total | Hombres | Mujeres | Total | Hombres | Mujeres |
| 11 | 1.747 | 885 | 862 | 1.697 | 864 | 833 | 50 | 21 | 29 |
| 12 | 1.840 | 928 | 912 | 1.769 | 886 | 883 | 71 | 42 | 29 |
| 13 | 1.448 | 693 | 755 | 1.400 | 676 | 724 | 48 | 17 | 31 |
| 14 | 1.349 | 669 | 680 | 1.297 | 640 | 657 | 52 | 29 | 23 |
| 15 | 1.245 | 587 | 658 | 1.199 | 566 | 633 | 46 | 21 | 25 |
| 16 | 1.334 | 671 | 663 | 1.287 | 647 | 640 | 47 | 24 | 23 |
| 17 | 1.467 | 755 | 712 | 1.435 | 737 | 698 | 32 | 18 | 14 |
| 18 | 1.634 | 818 | 816 | 1.586 | 799 | 787 | 48 | 19 | 29 |
| 19 | 1.623 | 894 | 729 | 1.573 | 868 | 705 | 50 | 26 | 24 |
| 20 | 1.749 | 813 | 936 | 1.698 | 791 | 907 | 51 | 22 | 29 |
| 21 | 1.448 | 702 | 746 | 1.404 | 680 | 724 | 44 | 22 | 22 |
| 22 | 1.758 | 846 | 912 | 1.711 | 819 | 892 | 47 | 27 | 20 |
| 23 | 1.604 | 766 | 838 | 1.566 | 752 | 814 | 38 | 14 | 24 |
| 24 | 1.620 | 755 | 865 | 1.583 | 736 | 847 | 37 | 19 | 18 |
| 25 | 1.461 | 663 | 798 | 1.424 | 643 | 781 | 37 | 20 | 17 |
| 26 | 1.509 | 737 | 772 | 1.467 | 719 | 748 | 42 | 18 | 24 |
| 27 | 1.240 | 608 | 632 | 1.211 | 589 | 622 | 29 | 19 | 10 |
| 28 | 1.571 | 763 | 808 | 1.521 | 734 | 787 | 50 | 29 | 21 |
| 29 | 1.082 | 514 | 568 | 1.061 | 504 | 557 | 21 | 10 | 11 |
| 30 | 1.658 | 778 | 880 | 1.613 | 765 | 848 | 45 | 13 | 32 |
| 31 | 811 | 437 | 374 | 792 | 423 | 369 | 19 | 14 | 5 |
| 32 | 1.370 | 687 | 683 | 1.334 | 667 | 667 | 36 | 20 | 16 |
| 33 | 999 | 496 | 503 | 975 | 485 | 490 | 24 | 11 | 13 |
| 34 | 943 | 470 | 473 | 912 | 457 | 455 | 31 | 13 | 18 |
| 35 | 990 | 440 | 550 | 957 | 424 | 533 | 33 | 16 | 17 |
| 36 | 1.156 | 552 | 604 | 1.130 | 537 | 593 | 26 | 15 | 11 |
| 37 | 987 | 447 | 540 | 959 | 427 | 532 | 28 | 20 | 8 |
| 38 | 1.406 | 682 | 724 | 1.367 | 663 | 704 | 39 | 19 | 20 |
| 39 | 976 | 505 | 471 | 944 | 489 | 455 | 32 | 16 | 16 |
| 40 | 1.391 | 643 | 748 | 1.346 | 621 | 725 | 45 | 22 | 23 |
| 41 | 566 | 287 | 279 | 554 | 282 | 272 | 12 | 5 | 7 |
| 42 | 1.089 | 557 | 532 | 1.055 | 539 | 516 | 34 | 18 | 16 |
| 43 | 651 | 343 | 308 | 631 | 332 | 299 | 20 | 11 | 9 |
| 44 | 663 | 326 | 337 | 646 | 317 | 329 | 17 | 9 | 8 |
| 45 | 801 | 368 | 433 | 775 | 358 | 417 | 26 | 10 | 16 |
| 46 | 738 | 343 | 395 | 711 | 330 | 381 | 27 | 13 | 14 |
| 47 | 480 | 226 | 254 | 467 | 221 | 246 | 13 | 5 | 8 |
| 48 | 908 | 451 | 457 | 871 | 429 | 442 | 37 | 22 | 15 |
| 49 | 514 | 242 | 272 | 501 | 238 | 263 | 13 | 4 | 9 |
| 50 | 946 | 393 | 553 | 898 | 368 | 530 | 48 | 25 | 23 |
| 51 | 428 | 224 | 204 | 399 | 208 | 191 | 29 | 16 | 13 |
| 52 | 766 | 372 | 394 | 745 | 363 | 382 | 21 | 9 | 12 |
| 53 | 360 | 195 | 165 | 352 | 190 | 162 | 8 | 5 | 3 |
| 54 | 430 | 176 | 254 | 417 | 169 | 248 | 13 | 7 | 6 |
| 55 | 488 | 219 | 269 | 465 | 209 | 256 | 23 | 10 | 13 |
| 56 | 523 | 251 | 272 | 513 | 246 | 267 | 10 | 5 | 5 |
| 57 | 296 | 144 | 152 | 282 | 140 | 142 | 14 | 4 | 10 |
| 58 | 473 | 212 | 261 | 451 | 202 | 249 | 22 | 10 | 12 |
| 59 | 260 | 119 | 141 | 249 | 110 | 139 | 11 | 9 | 2 |
| 60 | 715 | 278 | 437 | 690 | 268 | 422 | 25 | 10 | 15 |
| 61 | 178 | 76 | 102 | 166 | 72 | 94 | 12 | 4 | 8 |
| 62 | 294 | 138 | 156 | 278 | 127 | 151 | 15 | 11 | 5 |
| 63 | 233 | 114 | 119 | 227 | 111 | 116 | 6 | 3 | 3 |
| 64 | 215 | 92 | 123 | 209 | 88 | 121 | 6 | 4 | 2 |
| 65 | 364 | 152 | 212 | 352 | 147 | 205 | 12 | 5 | 7 |
| 66 | 190 | 94 | 96 | 188 | 92 | 96 | 2 | 2 | — |
| 67 | 154 | 82 | 72 | 149 | 80 | 69 | 5 | 2 | 3 |
| 68 | 230 | 101 | 129 | 226 | 99 | 127 | 4 | 2 | 2 |
| 69 | 83 | 33 | 50 | 81 | 32 | 49 | 2 | 1 | 1 |
| 70 | 376 | 133 | 243 | 353 | 125 | 228 | 23 | 8 | 15 |
| 71 | 55 | 24 | 31 | 54 | 24 | 30 | 1 | — | 1 |
| 72 | 143 | 60 | 77 | 135 | 60 | 75 | 8 | 6 | 2 |
| 73 | 80 | 35 | 45 | 77 | 34 | 43 | 3 | 1 | 2 |
| 74 | 71 | 34 | 37 | 68 | 33 | 35 | 3 | 1 | 2 |
| 75 | 101 | 46 | 55 | 95 | 42 | 53 | 6 | 4 | 2 |
| 76 | 57 | 18 | 39 | 54 | 18 | 36 | 3 | — | 3 |
| 77 | 37 | 9 | 28 | 37 | 9 | 28 | — | — | — |
| 78 | 68 | 33 | 35 | 67 | 32 | 35 | 1 | 1 | — |
| 79 | 36 | 16 | 20 | 36 | 16 | 20 | — | — | — |
| 80 | 130 | 40 | 90 | 127 | 39 | 88 | 3 | 1 | 2 |
| 81 | 9 | 3 | 6 | 9 | 3 | 6 | — | — | — |
| 82 | 30 | 10 | 20 | 29 | 10 | 19 | 1 | — | 1 |
| 83 | 13 | 4 | 9 | 12 | 3 | 9 | 1 | 1 | — |
| 84 | 25 | 9 | 16 | 24 | 9 | 15 | 1 | — | 1 |
| 85 | 30 | 7 | 23 | 29 | 6 | 23 | 1 | 1 | — |
| 86 | 16 | 7 | 9 | 16 | 7 | 9 | — | — | — |
| 87 | 13 | 5 | 8 | 13 | 5 | 8 | — | — | — |

Comuna de Conchalí

(Continuación)

Cuadro No. 1

| POBLACION URBANA Y RURAL POR AÑOS DE EDAD Y SEXO | | | | | | | | | |
|--|---------------|---------|---------|--------------|---------|---------|-------------|---------|---------|
| EDAD AÑOS | TOTAL GENERAL | | | TOTAL URBANO | | | TOTAL RURAL | | |
| | Total | Hombres | Mujeres | Total | Hombres | Mujeres | Total | Hombres | Mujeres |
| 88 | 18 | 6 | 12 | 18 | 6 | 12 | — | — | — |
| 89 | 11 | 4 | 7 | 11 | 4 | 7 | — | — | — |
| 90 | 36 | 8 | 28 | 33 | 8 | 25 | 3 | — | 3 |
| 91 | 2 | 2 | — | 2 | 2 | — | — | — | — |
| 92 | 5 | 1 | 4 | 5 | 1 | 4 | — | — | — |
| 93 | 5 | 2 | 3 | 5 | 2 | 3 | — | — | — |
| 94 | 3 | 1 | 2 | 3 | 1 | 2 | — | — | — |
| 95 | 6 | 1 | 5 | 6 | 1 | 5 | — | — | — |
| 96 | 2 | 2 | — | 2 | 2 | — | — | — | — |
| 97 | 4 | 1 | 3 | 4 | 1 | 3 | — | — | — |
| 98 | 4 | 1 | 3 | 4 | 1 | 3 | — | — | — |
| 99 | 3 | 1 | 2 | 3 | 1 | 2 | — | — | — |
| 100 y más | 13 | 3 | 10 | 13 | 3 | 10 | — | — | — |
| *00 | 654 | 322 | 332 | 638 | 310 | 328 | 16 | 12 | 4 |
| Totales | 83.019 | 40.501 | 42.518 | 80.375 | 39.160 | 41.215 | 2.644 | 1.341 | 1.303 |

*Sin dato.

Comuna de Providencia

| | | | | | | | | | |
|----|-------|-------|-------|-------|-------|-------|---|---|---|
| 0 | 1.565 | 775 | 790 | 1.565 | 775 | 790 | — | — | — |
| 1 | 1.127 | 553 | 574 | 1.127 | 553 | 574 | — | — | — |
| 2 | 1.231 | 619 | 612 | 1.231 | 619 | 612 | — | — | — |
| 3 | 1.145 | 569 | 576 | 1.145 | 569 | 576 | — | — | — |
| 4 | 1.193 | 622 | 571 | 1.193 | 622 | 571 | — | — | — |
| 5 | 1.215 | 609 | 606 | 1.215 | 609 | 606 | — | — | — |
| 6 | 1.215 | 603 | 612 | 1.215 | 603 | 612 | — | — | — |
| 7 | 1.257 | 619 | 638 | 1.257 | 619 | 638 | — | — | — |
| 8 | 1.283 | 620 | 663 | 1.283 | 620 | 663 | — | — | — |
| 9 | 1.172 | 558 | 614 | 1.172 | 558 | 614 | — | — | — |
| 10 | 1.156 | 541 | 615 | 1.156 | 541 | 615 | — | — | — |
| 11 | 1.100 | 502 | 598 | 1.100 | 502 | 598 | — | — | — |
| 12 | 1.052 | 423 | 629 | 1.052 | 423 | 629 | — | — | — |
| 13 | 948 | 425 | 523 | 948 | 425 | 523 | — | — | — |
| 14 | 1.027 | 422 | 605 | 1.027 | 422 | 605 | — | — | — |
| 15 | 1.128 | 419 | 709 | 1.128 | 419 | 709 | — | — | — |
| 16 | 1.256 | 439 | 817 | 1.256 | 439 | 817 | — | — | — |
| 17 | 1.423 | 468 | 955 | 1.423 | 468 | 955 | — | — | — |
| 18 | 1.541 | 463 | 1.078 | 1.541 | 463 | 1.078 | — | — | — |
| 19 | 1.464 | 466 | 998 | 1.464 | 466 | 998 | — | — | — |
| 20 | 2.269 | 1.045 | 1.224 | 2.269 | 1.045 | 1.224 | — | — | — |
| 21 | 1.775 | 647 | 1.128 | 1.775 | 647 | 1.128 | — | — | — |
| 22 | 1.774 | 573 | 1.201 | 1.774 | 573 | 1.201 | — | — | — |
| 23 | 1.599 | 505 | 1.094 | 1.599 | 505 | 1.094 | — | — | — |
| 24 | 1.503 | 495 | 1.008 | 1.503 | 495 | 1.008 | — | — | — |
| 25 | 1.401 | 440 | 961 | 1.401 | 440 | 961 | — | — | — |
| 26 | 1.269 | 400 | 869 | 1.269 | 400 | 869 | — | — | — |
| 27 | 1.149 | 404 | 745 | 1.149 | 404 | 745 | — | — | — |
| 28 | 1.283 | 419 | 864 | 1.283 | 419 | 864 | — | — | — |
| 29 | 1.064 | 375 | 689 | 1.064 | 375 | 689 | — | — | — |
| 30 | 1.415 | 411 | 1.004 | 1.415 | 411 | 1.004 | — | — | — |
| 31 | 814 | 314 | 500 | 814 | 314 | 500 | — | — | — |
| 32 | 1.091 | 382 | 709 | 1.091 | 382 | 709 | — | — | — |
| 33 | 870 | 334 | 536 | 870 | 334 | 536 | — | — | — |
| 34 | 924 | 313 | 611 | 924 | 313 | 611 | — | — | — |
| 35 | 1.058 | 365 | 693 | 1.058 | 365 | 693 | — | — | — |
| 36 | 1.007 | 378 | 629 | 1.007 | 378 | 629 | — | — | — |
| 37 | 926 | 308 | 618 | 926 | 308 | 618 | — | — | — |
| 38 | 1.149 | 405 | 744 | 1.149 | 405 | 744 | — | — | — |
| 39 | 947 | 370 | 577 | 947 | 370 | 577 | — | — | — |
| 40 | 1.341 | 438 | 903 | 1.341 | 438 | 903 | — | — | — |
| 41 | 748 | 312 | 436 | 748 | 312 | 436 | — | — | — |
| 42 | 1.016 | 396 | 620 | 1.016 | 396 | 620 | — | — | — |
| 43 | 708 | 306 | 402 | 708 | 306 | 402 | — | — | — |
| 44 | 712 | 320 | 392 | 712 | 320 | 392 | — | — | — |
| 45 | 938 | 321 | 617 | 938 | 321 | 617 | — | — | — |
| 46 | 751 | 330 | 421 | 751 | 330 | 421 | — | — | — |
| 47 | 601 | 253 | 348 | 601 | 253 | 348 | — | — | — |
| 48 | 851 | 334 | 517 | 851 | 334 | 517 | — | — | — |
| 49 | 630 | 252 | 378 | 630 | 252 | 378 | — | — | — |
| 50 | 1.002 | 341 | 661 | 1.002 | 341 | 661 | — | — | — |
| 51 | 541 | 243 | 298 | 541 | 243 | 298 | — | — | — |
| 52 | 772 | 317 | 455 | 772 | 317 | 455 | — | — | — |
| 53 | 485 | 213 | 272 | 485 | 213 | 272 | — | — | — |
| 54 | 534 | 243 | 291 | 534 | 243 | 291 | — | — | — |

Comuna de Providencia

(Continuación)

Cuadro N.º 1

| POBLACION URBANA Y RURAL POR AÑOS DE EDAD Y SEXO | | | | | | | | | |
|--|---------------|---------|---------|--------------|---------|---------|-------------|---------|---------|
| EDAD AÑOS | TOTAL GENERAL | | | TOTAL URBANO | | | TOTAL RURAL | | |
| | Total | Hombres | Mujeres | Total | Hombres | Mujeres | Total | Hombres | Mujeres |
| 55 | 582 | 205 | 377 | 582 | 205 | 377 | — | — | — |
| 56 | 575 | 259 | 316 | 575 | 259 | 316 | — | — | — |
| 57 | 411 | 164 | 247 | 411 | 164 | 247 | — | — | — |
| 58 | 468 | 177 | 291 | 468 | 177 | 291 | — | — | — |
| 59 | 370 | 150 | 220 | 370 | 150 | 220 | — | — | — |
| 60 | 710 | 228 | 482 | 710 | 228 | 482 | — | — | — |
| 61 | 236 | 97 | 139 | 236 | 97 | 139 | — | — | — |
| 62 | 396 | 167 | 229 | 396 | 167 | 229 | — | — | — |
| 63 | 314 | 130 | 184 | 314 | 130 | 184 | — | — | — |
| 64 | 294 | 119 | 175 | 294 | 119 | 175 | — | — | — |
| 65 | 374 | 123 | 251 | 374 | 123 | 251 | — | — | — |
| 66 | 238 | 99 | 139 | 238 | 99 | 139 | — | — | — |
| 67 | 195 | 82 | 113 | 195 | 82 | 113 | — | — | — |
| 68 | 287 | 103 | 184 | 287 | 103 | 184 | — | — | — |
| 69 | 156 | 55 | 101 | 156 | 55 | 101 | — | — | — |
| 70 | 311 | 82 | 229 | 311 | 82 | 229 | — | — | — |
| 71 | 135 | 63 | 72 | 135 | 63 | 72 | — | — | — |
| 72 | 190 | 63 | 127 | 190 | 63 | 127 | — | — | — |
| 73 | 142 | 56 | 86 | 142 | 56 | 86 | — | — | — |
| 74 | 126 | 46 | 80 | 126 | 46 | 80 | — | — | — |
| 75 | 147 | 45 | 102 | 147 | 45 | 102 | — | — | — |
| 76 | 95 | 33 | 62 | 95 | 33 | 62 | — | — | — |
| 77 | 54 | 16 | 38 | 54 | 16 | 38 | — | — | — |
| 78 | 99 | 32 | 67 | 99 | 32 | 67 | — | — | — |
| 79 | 59 | 18 | 41 | 59 | 18 | 41 | — | — | — |
| 80 | 88 | 16 | 72 | 88 | 16 | 72 | — | — | — |
| 81 | 35 | 17 | 18 | 35 | 17 | 18 | — | — | — |
| 82 | 42 | 13 | 29 | 42 | 13 | 29 | — | — | — |
| 83 | 25 | 8 | 17 | 25 | 8 | 17 | — | — | — |
| 84 | 33 | 7 | 26 | 33 | 7 | 26 | — | — | — |
| 85 | 28 | 9 | 19 | 28 | 9 | 19 | — | — | — |
| 86 | 19 | 4 | 15 | 19 | 4 | 15 | — | — | — |
| 87 | 36 | 9 | 27 | 36 | 9 | 27 | — | — | — |
| 88 | 3 | 3 | — | 3 | 3 | — | — | — | — |
| 89 | 13 | — | 13 | 13 | — | 13 | — | — | — |
| 90 | 14 | 3 | 11 | 14 | 3 | 11 | — | — | — |
| 91 | 4 | — | 4 | 4 | — | 4 | — | — | — |
| 92 | 9 | 2 | 7 | 9 | 2 | 7 | — | — | — |
| 93 | 4 | 1 | 3 | 4 | 1 | 3 | — | — | — |
| 94 | 1 | 1 | — | 1 | 1 | — | — | — | — |
| 95 | 4 | — | 4 | 4 | — | 4 | — | — | — |
| 96 | 3 | — | 3 | 3 | — | 3 | — | — | — |
| 97 | 3 | — | 3 | 3 | — | 3 | — | — | — |
| 98 | 1 | — | 1 | 1 | — | 1 | — | — | — |
| 99 | 1 | — | 1 | 1 | — | 1 | — | — | — |
| 100 y más | 4 | 1 | 3 | 4 | 1 | 3 | — | — | — |
| *00 | 369 | 127 | 242 | 369 | 127 | 242 | — | — | — |
| Totales | 69.118 | 27.052 | 42.066 | 69.118 | 27.052 | 42.066 | — | — | — |

*Sin dato.

Comuna de Nuñoa

| | | | | | | | | | |
|----|-------|-------|-------|-------|-------|-------|-----|----|----|
| 0 | 3.235 | 1.668 | 1.567 | 3.106 | 1.604 | 1.502 | 129 | 64 | 65 |
| 1 | 2.927 | 1.453 | 1.474 | 2.832 | 1.409 | 1.423 | 95 | 44 | 51 |
| 2 | 3.083 | 1.551 | 1.532 | 2.980 | 1.497 | 1.483 | 103 | 54 | 49 |
| 3 | 3.227 | 1.632 | 1.595 | 2.103 | 1.566 | 1.537 | 124 | 66 | 58 |
| 4 | 3.095 | 1.548 | 1.547 | 2.966 | 1.485 | 1.481 | 129 | 63 | 66 |
| 5 | 3.107 | 1.559 | 1.548 | 2.989 | 1.497 | 1.492 | 118 | 62 | 56 |
| 6 | 2.985 | 1.488 | 1.497 | 2.871 | 1.432 | 1.439 | 114 | 56 | 58 |
| 7 | 2.982 | 1.531 | 1.451 | 2.872 | 1.477 | 1.395 | 110 | 54 | 56 |
| 8 | 2.780 | 1.365 | 1.415 | 2.668 | 1.304 | 1.364 | 112 | 61 | 51 |
| 9 | 2.552 | 1.241 | 1.311 | 2.449 | 1.188 | 1.261 | 103 | 53 | 50 |
| 10 | 2.431 | 1.210 | 1.221 | 2.350 | 1.168 | 1.182 | 81 | 42 | 39 |
| 11 | 2.260 | 1.125 | 1.135 | 2.151 | 1.061 | 1.090 | 109 | 64 | 45 |
| 12 | 2.279 | 1.146 | 1.133 | 2.163 | 1.072 | 1.091 | 116 | 74 | 42 |
| 13 | 1.993 | 995 | 998 | 1.898 | 926 | 972 | 95 | 69 | 26 |
| 14 | 1.985 | 929 | 1.056 | 1.908 | 869 | 1.039 | 77 | 60 | 17 |
| 15 | 1.981 | 859 | 1.122 | 1.917 | 819 | 1.098 | 64 | 40 | 24 |
| 16 | 2.227 | 916 | 1.311 | 2.146 | 873 | 1.273 | 81 | 43 | 38 |
| 17 | 2.425 | 981 | 1.444 | 2.313 | 905 | 1.408 | 112 | 76 | 36 |
| 18 | 2.658 | 972 | 1.686 | 2.573 | 925 | 1.648 | 85 | 47 | 38 |
| 19 | 2.358 | 844 | 1.514 | 2.293 | 804 | 1.489 | 65 | 40 | 25 |
| 20 | 2.580 | 818 | 1.762 | 2.511 | 781 | 1.730 | 69 | 37 | 32 |
| 21 | 2.526 | 932 | 1.594 | 2.468 | 895 | 1.573 | 58 | 37 | 21 |
| 22 | 2.989 | 1.061 | 1.928 | 2.912 | 1.024 | 1.888 | 77 | 37 | 40 |

| EDAD AÑOS | TOTAL GENERAL | | | TOTAL URBANO | | | TOTAL RURAL | | |
|--------------|---------------|---------|---------|--------------|---------|---------|-------------|---------|---------|
| | Total | Hombres | Mujeres | Total | Hombres | Mujeres | Total | Hombres | Mujeres |
| 23 | 2.716 | 1.045 | 1.671 | 2.637 | 996 | 1.641 | 79 | 49 | 30 |
| 24 | 2.671 | 1.013 | 1.658 | 2.610 | 978 | 1.632 | 61 | 35 | 26 |
| 25 | 2.378 | 918 | 1.460 | 2.318 | 892 | 1.426 | 60 | 26 | 34 |
| 26 | 2.419 | 941 | 1.478 | 2.347 | 902 | 1.445 | 72 | 39 | 33 |
| 27 | 2.113 | 813 | 1.300 | 2.049 | 776 | 1.273 | 64 | 37 | 27 |
| 28 | 2.369 | 910 | 1.459 | 2.310 | 885 | 1.425 | 59 | 25 | 34 |
| 29 | 1.733 | 692 | 1.041 | 1.694 | 669 | 1.025 | 39 | 23 | 16 |
| 30 | 2.626 | 1.029 | 1.597 | 2.557 | 1.001 | 1.556 | 69 | 23 | 41 |
| 31 | 1.526 | 639 | 887 | 1.482 | 615 | 867 | 44 | 24 | 20 |
| 32 | 2.141 | 891 | 1.250 | 2.100 | 867 | 1.233 | 41 | 24 | 17 |
| 33 | 1.728 | 736 | 992 | 1.688 | 716 | 972 | 40 | 20 | 20 |
| 34 | 1.701 | 723 | 978 | 1.670 | 703 | 967 | 31 | 20 | 11 |
| 35 | 1.912 | 749 | 1.163 | 1.874 | 728 | 1.146 | 38 | 21 | 17 |
| 36 | 1.888 | 814 | 1.074 | 1.836 | 786 | 1.052 | 50 | 28 | 22 |
| 37 | 1.625 | 755 | 870 | 1.589 | 732 | 857 | 36 | 23 | 13 |
| 38 | 2.195 | 934 | 1.261 | 2.135 | 902 | 1.233 | 60 | 32 | 28 |
| 39 | 1.580 | 698 | 882 | 1.536 | 672 | 866 | 42 | 26 | 16 |
| 40 | 2.383 | 982 | 1.401 | 2.302 | 936 | 1.366 | 81 | 46 | 35 |
| 41 | 1.093 | 567 | 526 | 1.070 | 556 | 514 | 23 | 11 | 12 |
| 42 | 1.697 | 823 | 874 | 1.651 | 791 | 860 | 46 | 32 | 14 |
| 43 | 1.194 | 609 | 585 | 1.152 | 584 | 568 | 42 | 25 | 17 |
| 44 | 1.128 | 556 | 572 | 1.098 | 537 | 561 | 30 | 19 | 11 |
| 45 | 1.479 | 632 | 847 | 1.426 | 606 | 820 | 53 | 26 | 27 |
| 46 | 1.138 | 519 | 619 | 1.113 | 507 | 606 | 25 | 12 | 13 |
| 47 | 939 | 451 | 488 | 923 | 442 | 481 | 16 | 9 | 7 |
| 48 | 1.481 | 657 | 824 | 1.431 | 628 | 803 | 50 | 29 | 21 |
| 49 | 939 | 446 | 493 | 915 | 432 | 483 | 24 | 14 | 10 |
| 50 | 1.556 | 610 | 946 | 1.494 | 580 | 914 | 62 | 30 | 32 |
| 51 | 818 | 400 | 418 | 800 | 389 | 411 | 18 | 11 | 7 |
| 52 | 1.220 | 560 | 660 | 1.192 | 540 | 652 | 28 | 20 | 8 |
| 53 | 730 | 382 | 348 | 713 | 370 | 343 | 17 | 12 | 5 |
| 54 | 770 | 343 | 427 | 746 | 326 | 420 | 24 | 17 | 7 |
| 55 | 858 | 351 | 507 | 829 | 337 | 492 | 29 | 14 | 15 |
| 56 | 872 | 398 | 474 | 850 | 384 | 466 | 22 | 14 | 8 |
| 57 | 505 | 237 | 268 | 494 | 228 | 266 | 11 | 9 | 2 |
| 58 | 730 | 324 | 406 | 711 | 314 | 397 | 19 | 10 | 9 |
| 59 | 457 | 210 | 247 | 449 | 204 | 245 | 8 | 6 | 2 |
| 60 | 1.088 | 378 | 710 | 1.047 | 361 | 686 | 41 | 17 | 24 |
| 61 | 368 | 177 | 191 | 354 | 167 | 187 | 14 | 10 | 4 |
| 62 | 560 | 228 | 332 | 549 | 223 | 326 | 11 | 5 | 6 |
| 63 | 453 | 196 | 257 | 444 | 189 | 255 | 9 | 7 | 2 |
| 64 | 429 | 186 | 243 | 420 | 177 | 243 | 9 | 9 | — |
| 65 | 625 | 219 | 406 | 608 | 206 | 402 | 17 | 13 | 4 |
| 66 | 344 | 138 | 206 | 331 | 130 | 201 | 13 | 8 | 5 |
| 67 | 281 | 111 | 170 | 274 | 107 | 167 | 7 | 4 | 3 |
| 68 | 416 | 168 | 248 | 402 | 162 | 240 | 14 | 6 | 8 |
| 69 | 232 | 93 | 139 | 231 | 93 | 138 | 1 | — | 1 |
| 70 | 536 | 178 | 358 | 517 | 166 | 351 | 19 | 12 | 7 |
| 71 | 156 | 61 | 95 | 155 | 60 | 95 | 1 | 1 | — |
| 72 | 295 | 108 | 187 | 287 | 106 | 181 | 8 | 2 | 6 |
| 73 | 192 | 72 | 120 | 186 | 66 | 120 | 6 | 6 | — |
| 74 | 155 | 70 | 85 | 153 | 68 | 85 | 2 | 2 | — |
| 75 | 224 | 65 | 159 | 218 | 63 | 155 | 6 | 2 | 4 |
| 76 | 145 | 57 | 88 | 140 | 55 | 85 | 5 | 2 | 3 |
| 77 | 89 | 42 | 47 | 86 | 40 | 46 | 3 | 2 | 1 |
| 78 | 143 | 44 | 99 | 142 | 43 | 99 | 1 | 1 | — |
| 79 | 90 | 28 | 62 | 87 | 28 | 59 | 3 | — | 3 |
| 80 | 160 | 41 | 119 | 151 | 38 | 113 | 9 | 3 | 6 |
| 81 | 38 | 11 | 27 | 38 | 11 | 27 | — | — | — |
| 82 | 82 | 33 | 49 | 81 | 33 | 48 | 1 | — | 1 |
| 83 | 51 | 20 | 31 | 51 | 20 | 31 | — | — | — |
| 84 | 49 | 17 | 32 | 47 | 16 | 31 | 2 | 1 | 1 |
| 85 | 56 | 16 | 40 | 55 | 16 | 39 | 1 | — | 1 |
| 86 | 49 | 14 | 35 | 48 | 13 | 35 | 1 | 1 | — |
| 87 | 19 | 4 | 15 | 19 | 4 | 15 | — | — | — |
| 88 | 24 | 8 | 16 | 23 | 7 | 16 | 1 | 1 | — |
| 89 | 18 | 3 | 15 | 18 | 3 | 15 | — | — | — |
| 90 | 29 | 5 | 24 | 27 | 5 | 22 | 2 | — | 2 |
| 91 | 5 | 3 | 2 | 5 | 3 | 2 | — | — | — |
| 92 | 10 | 2 | 8 | 10 | 2 | 8 | — | — | — |
| 93 | 7 | 4 | 3 | 7 | 4 | 3 | — | — | — |
| 94 | 3 | — | 3 | 3 | — | 3 | — | — | — |
| 95 | 6 | 3 | 3 | 6 | 3 | 3 | — | — | — |
| 96 | 5 | — | 5 | 5 | — | 5 | — | — | — |
| 97 | 2 | 1 | 1 | 2 | 1 | 1 | — | — | — |
| 98 | 5 | 3 | 2 | 5 | 3 | 2 | — | — | — |

Comuna de Nuñoa

(Continuación)

Cuadro N.º 1

| POBLACION URBANA Y RURAL POR AÑOS DE EDAD Y SEXO | | | | | | | | | |
|--|---------------|---------|---------|--------------|---------|---------|-------------|---------|---------|
| EDAD AÑOS | TOTAL GENERAL | | | TOTAL URBANO | | | TOTAL RURAL | | |
| | Total | Hombres | Mujeres | Total | Hombres | Mujeres | Total | Hombres | Mujeres |
| 99 | 4 | 1 | 3 | 4 | 1 | 3 | — | — | — |
| 100 y más | 15 | 4 | 11 | 15 | 4 | 11 | — | — | — |
| *00 | 536 | 223 | 313 | 526 | 220 | 306 | 10 | 3 | 7 |
| Totales | 125.967 | 55.216 | 70.751 | 122.011 | 53.009 | 69.002 | 3.956 | 2.207 | 1.749 |

*Sin dato.

Comuna de San Miguel

| | | | | | | | | | |
|----|-------|-------|-------|-------|-------|-------|----|----|----|
| 0 | 4.535 | 2.341 | 2.194 | 4.505 | 2.323 | 2.182 | 30 | 18 | 12 |
| 1 | 3.575 | 1.817 | 1.758 | 3.546 | 1.806 | 1.740 | 29 | 11 | 18 |
| 2 | 4.013 | 1.949 | 2.064 | 3.996 | 1.940 | 2.056 | 17 | 9 | 8 |
| 3 | 4.149 | 2.079 | 2.070 | 4.109 | 2.056 | 2.053 | 40 | 23 | 17 |
| 4 | 4.103 | 2.038 | 2.065 | 4.083 | 2.027 | 2.056 | 20 | 11 | 9 |
| 5 | 4.131 | 2.027 | 2.104 | 4.102 | 2.007 | 2.095 | 29 | 20 | 9 |
| 6 | 3.932 | 1.974 | 1.958 | 3.898 | 1.956 | 1.942 | 34 | 18 | 16 |
| 7 | 3.963 | 1.960 | 2.003 | 3.933 | 1.944 | 1.989 | 30 | 16 | 14 |
| 8 | 3.522 | 1.731 | 1.791 | 3.496 | 1.717 | 1.779 | 26 | 14 | 12 |
| 9 | 3.256 | 1.636 | 1.620 | 3.229 | 1.623 | 1.606 | 27 | 13 | 14 |
| 10 | 3.439 | 1.735 | 1.704 | 3.412 | 1.719 | 1.693 | 27 | 16 | 11 |
| 11 | 3.124 | 1.575 | 1.549 | 3.099 | 1.562 | 1.537 | 25 | 13 | 12 |
| 12 | 3.338 | 1.676 | 1.662 | 3.316 | 1.668 | 1.648 | 22 | 8 | 14 |
| 13 | 2.673 | 1.279 | 1.394 | 2.653 | 1.273 | 1.385 | 15 | 6 | 9 |
| 14 | 2.709 | 1.352 | 1.357 | 2.689 | 1.344 | 1.345 | 20 | 8 | 12 |
| 15 | 2.366 | 1.103 | 1.263 | 2.353 | 1.098 | 1.255 | 13 | 5 | 8 |
| 16 | 2.574 | 1.220 | 1.354 | 2.558 | 1.212 | 1.346 | 16 | 8 | 8 |
| 17 | 2.853 | 1.334 | 1.519 | 2.833 | 1.321 | 1.512 | 20 | 13 | 7 |
| 18 | 2.928 | 1.353 | 1.575 | 2.904 | 1.339 | 1.565 | 24 | 14 | 10 |
| 19 | 2.565 | 1.056 | 1.509 | 2.555 | 1.050 | 1.505 | 10 | 6 | 4 |
| 20 | 2.889 | 1.160 | 1.729 | 2.870 | 1.151 | 1.719 | 19 | 9 | 10 |
| 21 | 2.722 | 1.240 | 1.482 | 2.710 | 1.235 | 1.475 | 12 | 5 | 7 |
| 22 | 3.357 | 1.547 | 1.810 | 3.327 | 1.533 | 1.794 | 30 | 14 | 16 |
| 23 | 2.979 | 1.363 | 1.616 | 2.969 | 1.359 | 1.610 | 10 | 4 | 6 |
| 24 | 3.015 | 1.357 | 1.658 | 3.001 | 1.349 | 1.652 | 14 | 8 | 6 |
| 25 | 2.636 | 1.140 | 1.496 | 2.625 | 1.138 | 1.487 | 11 | 2 | 9 |
| 26 | 2.652 | 1.178 | 1.474 | 2.637 | 1.169 | 1.468 | 15 | 9 | 6 |
| 27 | 2.280 | 1.036 | 1.244 | 2.272 | 1.032 | 1.240 | 8 | 4 | 4 |
| 28 | 2.555 | 1.180 | 1.375 | 2.542 | 1.174 | 1.368 | 13 | 6 | 7 |
| 29 | 1.906 | 897 | 1.009 | 1.896 | 892 | 1.004 | 10 | 5 | 5 |
| 30 | 2.830 | 1.273 | 1.557 | 2.817 | 1.269 | 1.548 | 13 | 4 | 9 |
| 31 | 1.484 | 743 | 741 | 1.474 | 737 | 737 | 10 | 6 | 4 |
| 32 | 2.465 | 1.182 | 1.283 | 2.443 | 1.170 | 1.273 | 22 | 12 | 10 |
| 33 | 1.785 | 860 | 925 | 1.774 | 852 | 922 | 11 | 8 | 3 |
| 34 | 1.813 | 884 | 929 | 1.801 | 877 | 924 | 12 | 7 | 5 |
| 35 | 1.895 | 838 | 1.057 | 1.887 | 836 | 1.051 | 8 | 2 | 6 |
| 36 | 2.041 | 940 | 1.101 | 2.035 | 938 | 1.097 | 6 | 2 | 4 |
| 37 | 1.756 | 814 | 942 | 1.743 | 810 | 933 | 13 | 4 | 9 |
| 38 | 2.463 | 1.165 | 1.298 | 2.447 | 1.157 | 1.290 | 16 | 8 | 8 |
| 39 | 1.744 | 878 | 866 | 1.733 | 876 | 857 | 11 | 2 | 9 |
| 40 | 2.449 | 1.152 | 1.297 | 2.437 | 1.149 | 1.288 | 12 | 3 | 9 |
| 41 | 1.097 | 536 | 501 | 1.093 | 592 | 501 | 4 | 4 | — |
| 42 | 2.043 | 1.078 | 965 | 2.035 | 1.073 | 962 | 8 | 5 | 3 |
| 43 | 1.231 | 603 | 628 | 1.225 | 602 | 623 | 6 | 1 | 5 |
| 44 | 1.178 | 585 | 593 | 1.168 | 581 | 587 | 10 | 4 | 6 |
| 45 | 1.433 | 610 | 823 | 1.427 | 606 | 821 | 6 | 4 | 2 |
| 46 | 1.237 | 599 | 638 | 1.231 | 595 | 636 | 6 | 4 | 2 |
| 47 | 978 | 470 | 508 | 970 | 464 | 506 | 8 | 6 | 2 |
| 48 | 1.549 | 700 | 849 | 1.535 | 692 | 843 | 14 | 8 | 6 |
| 49 | 1.003 | 507 | 496 | 996 | 501 | 495 | 7 | 6 | 1 |
| 50 | 1.631 | 719 | 912 | 1.616 | 710 | 906 | 15 | 9 | 6 |
| 51 | 747 | 381 | 366 | 745 | 381 | 364 | 2 | — | 2 |
| 52 | 1.388 | 703 | 695 | 1.383 | 698 | 685 | 5 | 5 | — |
| 53 | 711 | 340 | 371 | 708 | 338 | 370 | 3 | 2 | 1 |
| 54 | 735 | 347 | 388 | 728 | 343 | 385 | 7 | 4 | 3 |
| 55 | 830 | 333 | 497 | 827 | 332 | 495 | 3 | 1 | 2 |
| 56 | 861 | 431 | 430 | 858 | 429 | 429 | 3 | 2 | 1 |
| 57 | 545 | 278 | 267 | 542 | 277 | 265 | 3 | 1 | 2 |
| 58 | 844 | 389 | 455 | 838 | 385 | 453 | 6 | 4 | 2 |
| 59 | 482 | 212 | 270 | 478 | 210 | 268 | 4 | 2 | 2 |
| 60 | 1.248 | 461 | 787 | 1.237 | 457 | 780 | 11 | 4 | 7 |
| 61 | 314 | 164 | 150 | 311 | 163 | 148 | 3 | 1 | 2 |
| 62 | 552 | 269 | 283 | 549 | 266 | 283 | 3 | 3 | — |
| 63 | 419 | 197 | 222 | 416 | 196 | 220 | 3 | 1 | 2 |
| 64 | 392 | 175 | 207 | 379 | 173 | 206 | 3 | 2 | 1 |
| 65 | 691 | 255 | 426 | 675 | 252 | 423 | 6 | 3 | 3 |
| 66 | 326 | 144 | 182 | 325 | 143 | 182 | 1 | 1 | — |

Comuna de San Miguel

(Continuación)

Cuadro N.º 1

| POBLACION URBANA Y RURAL POR AÑOS DE EDAD Y SEXO | | | | | | | | | |
|--|---------------|---------|---------|--------------|---------|---------|-------------|---------|---------|
| EDAD AÑOS | TOTAL GENERAL | | | TOTAL URBANO | | | TOTAL RURAL | | |
| | Total | Hombres | Mujeres | Total | Hombres | Mujeres | Total | Hombres | Mujeres |
| 67 | 287 | 137 | 150 | 286 | 136 | 150 | 1 | 1 | — |
| 68 | 366 | 163 | 203 | 363 | 161 | 202 | 3 | 2 | 1 |
| 69 | 177 | 85 | 92 | 176 | 84 | 92 | 1 | 1 | — |
| 70 | 530 | 207 | 323 | 526 | 206 | 320 | 4 | 1 | 3 |
| 71 | 108 | 56 | 52 | 108 | 56 | 52 | — | — | — |
| 72 | 242 | 103 | 139 | 241 | 103 | 138 | 1 | — | 1 |
| 73 | 159 | 69 | 90 | 159 | 69 | 90 | — | — | — |
| 74 | 122 | 49 | 73 | 122 | 49 | 73 | — | — | — |
| 75 | 233 | 80 | 153 | 232 | 80 | 152 | 1 | — | 1 |
| 76 | 154 | 63 | 91 | 153 | 62 | 91 | 1 | 1 | — |
| 77 | 58 | 21 | 37 | 58 | 21 | 37 | — | — | — |
| 78 | 123 | 40 | 83 | 123 | 40 | 83 | — | — | — |
| 79 | 61 | 28 | 33 | 61 | 28 | 33 | — | — | — |
| 80 | 177 | 64 | 113 | 174 | 62 | 112 | 3 | 2 | 1 |
| 81 | 27 | 9 | 18 | 27 | 9 | 18 | — | — | — |
| 82 | 50 | 9 | 41 | 50 | 9 | 41 | — | — | — |
| 83 | 35 | 11 | 24 | 34 | 11 | 23 | 1 | — | 1 |
| 84 | 51 | 12 | 39 | 51 | 12 | 39 | — | — | — |
| 85 | 60 | 20 | 40 | 60 | 20 | 40 | — | — | — |
| 86 | 34 | 15 | 19 | 34 | 15 | 19 | — | — | — |
| 87 | 18 | 7 | 11 | 18 | 7 | 11 | — | — | — |
| 88 | 24 | 6 | 18 | 23 | 6 | 17 | 1 | — | 1 |
| 89 | 14 | 4 | 10 | 14 | 4 | 10 | — | — | — |
| 90 | 29 | 5 | 24 | 29 | 5 | 24 | — | — | — |
| 91 | 4 | 2 | 2 | 4 | 2 | 2 | — | — | — |
| 92 | 6 | 3 | 3 | 6 | 3 | 3 | — | — | — |
| 93 | 3 | 1 | 2 | 3 | 1 | 2 | — | — | — |
| 94 | 3 | 2 | 1 | 3 | 2 | 1 | — | — | — |
| 95 | 9 | 1 | 8 | 9 | 1 | 8 | — | — | — |
| 96 | 4 | 2 | 2 | 4 | 2 | 2 | — | — | — |
| 97 | 1 | 1 | — | 1 | 1 | — | — | — | — |
| 98 | 6 | 2 | 4 | 6 | 2 | 4 | — | — | — |
| 99 | 5 | 1 | 4 | 5 | 1 | 4 | — | — | — |
| 100 y más | 15 | 4 | 11 | 14 | 4 | 10 | 1 | — | 1 |
| *00 | 377 | 120 | 257 | 377 | 120 | 257 | — | — | — |
| Totales | 145.541 | 69.010 | 76.531 | 144.623 | 68.541 | 76.082 | 918 | 469 | 449 |

*Sin dato.

Comuna de Maipú

| | | | | | | | | | |
|----|-----|-----|-----|-----|-----|-----|-----|-----|-----|
| 0 | 635 | 306 | 329 | 376 | 188 | 188 | 259 | 118 | 141 |
| 1 | 538 | 292 | 246 | 338 | 183 | 155 | 200 | 109 | 91 |
| 2 | 671 | 363 | 308 | 390 | 214 | 176 | 281 | 149 | 132 |
| 3 | 622 | 312 | 310 | 368 | 187 | 181 | 254 | 125 | 129 |
| 4 | 594 | 297 | 297 | 367 | 186 | 181 | 227 | 111 | 116 |
| 5 | 633 | 341 | 292 | 376 | 203 | 173 | 257 | 138 | 119 |
| 6 | 608 | 315 | 293 | 329 | 168 | 161 | 279 | 147 | 132 |
| 7 | 587 | 275 | 292 | 319 | 175 | 144 | 248 | 100 | 148 |
| 8 | 554 | 283 | 271 | 325 | 173 | 152 | 229 | 110 | 119 |
| 9 | 492 | 251 | 241 | 270 | 138 | 132 | 222 | 113 | 109 |
| 10 | 480 | 273 | 207 | 291 | 173 | 118 | 189 | 100 | 89 |
| 11 | 422 | 230 | 192 | 239 | 133 | 106 | 183 | 97 | 86 |
| 12 | 513 | 276 | 237 | 305 | 171 | 134 | 208 | 105 | 103 |
| 13 | 362 | 209 | 153 | 210 | 132 | 78 | 152 | 77 | 75 |
| 14 | 343 | 171 | 172 | 198 | 97 | 101 | 145 | 74 | 71 |
| 15 | 311 | 152 | 159 | 181 | 87 | 94 | 130 | 65 | 65 |
| 16 | 332 | 164 | 168 | 173 | 81 | 92 | 159 | 83 | 76 |
| 17 | 350 | 177 | 173 | 216 | 103 | 113 | 134 | 74 | 60 |
| 18 | 388 | 184 | 204 | 222 | 89 | 133 | 166 | 95 | 71 |
| 19 | 312 | 141 | 171 | 195 | 83 | 112 | 117 | 58 | 59 |
| 20 | 353 | 146 | 207 | 215 | 93 | 122 | 138 | 53 | 85 |
| 21 | 324 | 161 | 163 | 180 | 82 | 98 | 144 | 79 | 65 |
| 22 | 435 | 199 | 236 | 259 | 106 | 153 | 176 | 93 | 83 |
| 23 | 379 | 196 | 183 | 238 | 115 | 123 | 141 | 81 | 60 |
| 24 | 364 | 190 | 174 | 225 | 113 | 112 | 139 | 77 | 62 |
| 25 | 320 | 164 | 156 | 190 | 99 | 91 | 130 | 65 | 65 |
| 26 | 313 | 141 | 172 | 199 | 82 | 117 | 114 | 59 | 55 |
| 27 | 295 | 142 | 153 | 188 | 93 | 95 | 107 | 49 | 58 |
| 28 | 357 | 176 | 181 | 233 | 113 | 120 | 124 | 63 | 61 |
| 29 | 242 | 136 | 106 | 155 | 86 | 69 | 87 | 50 | 37 |
| 30 | 335 | 162 | 173 | 211 | 102 | 109 | 124 | 60 | 64 |
| 31 | 216 | 114 | 102 | 144 | 74 | 70 | 72 | 40 | 32 |
| 32 | 297 | 163 | 134 | 191 | 105 | 86 | 106 | 58 | 48 |
| 33 | 214 | 112 | 102 | 135 | 69 | 66 | 79 | 43 | 36 |
| 34 | 234 | 125 | 109 | 151 | 73 | 78 | 83 | 52 | 31 |

Comuna de Maipú

(Continuación)

Cuadro N.º 1

| POBLACION URBANA Y RURAL POR AÑOS DE EDAD Y SEXO | | | | | | | | | |
|--|---------------|---------|---------|--------------|---------|---------|-------------|---------|---------|
| EDAD AÑOS | TOTAL GENERAL | | | TOTAL URBANO | | | TOTAL RURAL | | |
| | Total | Hombres | Mujeres | Total | Hombres | Mujeres | Total | Hombres | Mujeres |
| 35 | 235 | 113 | 122 | 146 | 72 | 74 | 89 | 41 | 48 |
| 36 | 240 | 118 | 122 | 155 | 78 | 77 | 85 | 40 | 45 |
| 37 | 223 | 114 | 109 | 149 | 80 | 69 | 74 | 34 | 40 |
| 38 | 295 | 163 | 132 | 184 | 101 | 83 | 111 | 62 | 49 |
| 39 | 213 | 113 | 100 | 135 | 78 | 57 | 78 | 35 | 43 |
| 40 | 362 | 170 | 192 | 206 | 94 | 112 | 156 | 76 | 80 |
| 41 | 153 | 95 | 58 | 94 | 59 | 35 | 59 | 36 | 23 |
| 42 | 242 | 138 | 104 | 131 | 75 | 56 | 111 | 63 | 48 |
| 43 | 157 | 92 | 65 | 88 | 43 | 45 | 69 | 49 | 20 |
| 44 | 160 | 79 | 81 | 97 | 45 | 52 | 63 | 34 | 29 |
| 45 | 200 | 91 | 109 | 125 | 48 | 77 | 75 | 43 | 32 |
| 46 | 183 | 89 | 94 | 108 | 49 | 59 | 75 | 40 | 35 |
| 47 | 109 | 58 | 51 | 67 | 38 | 29 | 42 | 20 | 22 |
| 48 | 220 | 97 | 123 | 130 | 56 | 74 | 90 | 41 | 49 |
| 49 | 120 | 60 | 60 | 70 | 35 | 35 | 50 | 25 | 25 |
| 50 | 242 | 91 | 151 | 139 | 53 | 86 | 103 | 38 | 65 |
| 51 | 103 | 56 | 47 | 62 | 36 | 26 | 41 | 20 | 21 |
| 52 | 173 | 95 | 78 | 94 | 53 | 41 | 79 | 42 | 37 |
| 53 | 90 | 48 | 42 | 49 | 25 | 24 | 41 | 23 | 18 |
| 54 | 97 | 57 | 40 | 55 | 32 | 23 | 42 | 25 | 17 |
| 55 | 140 | 69 | 71 | 74 | 43 | 31 | 66 | 26 | 40 |
| 56 | 119 | 66 | 53 | 68 | 33 | 35 | 51 | 33 | 18 |
| 57 | 71 | 43 | 28 | 40 | 22 | 18 | 31 | 21 | 10 |
| 58 | 125 | 66 | 59 | 70 | 34 | 36 | 55 | 32 | 23 |
| 59 | 59 | 28 | 31 | 41 | 16 | 25 | 18 | 12 | 6 |
| 60 | 206 | 103 | 103 | 123 | 56 | 67 | 83 | 47 | 36 |
| 61 | 45 | 23 | 22 | 24 | 8 | 16 | 21 | 15 | 6 |
| 62 | 91 | 39 | 52 | 55 | 27 | 28 | 36 | 12 | 24 |
| 63 | 72 | 35 | 37 | 45 | 22 | 23 | 27 | 13 | 14 |
| 64 | 70 | 36 | 34 | 56 | 28 | 28 | 14 | 8 | 6 |
| 65 | 84 | 48 | 36 | 46 | 20 | 26 | 38 | 28 | 10 |
| 66 | 51 | 29 | 22 | 30 | 14 | 16 | 21 | 15 | 6 |
| 67 | 35 | 16 | 19 | 26 | 10 | 16 | 9 | 6 | 3 |
| 68 | 59 | 37 | 22 | 34 | 19 | 15 | 25 | 18 | 7 |
| 69 | 24 | 14 | 10 | 15 | 8 | 7 | 9 | 6 | 3 |
| 70 | 112 | 43 | 69 | 72 | 26 | 46 | 40 | 17 | 23 |
| 71 | 10 | 9 | 1 | 5 | 4 | 1 | 5 | 5 | — |
| 72 | 29 | 15 | 14 | 18 | 8 | 10 | 11 | 7 | 4 |
| 73 | 19 | 9 | 10 | 12 | 6 | 6 | 7 | 3 | 4 |
| 74 | 11 | 7 | 4 | 4 | 4 | — | 7 | 3 | 4 |
| 75 | 47 | 17 | 30 | 29 | 7 | 22 | 18 | 10 | 8 |
| 76 | 12 | 4 | 8 | 8 | 1 | 7 | 4 | 3 | 1 |
| 77 | 10 | 5 | 5 | 3 | 3 | — | 7 | 2 | 5 |
| 78 | 23 | 15 | 8 | 13 | 8 | 5 | 10 | 7 | 3 |
| 79 | 6 | 3 | 3 | 3 | 2 | 1 | 3 | 1 | 2 |
| 80 | 40 | 17 | 23 | 23 | 9 | 14 | 17 | 8 | 9 |
| 81 | 3 | 1 | 2 | 2 | 1 | 1 | 1 | — | 1 |
| 82 | 5 | 1 | 4 | 2 | — | 2 | 3 | 1 | 2 |
| 83 | 4 | 3 | 1 | 3 | 2 | 1 | 1 | 1 | — |
| 84 | 5 | 4 | 1 | 2 | 1 | 1 | 3 | 3 | — |
| 85 | 4 | 4 | — | 2 | 2 | — | 2 | 2 | — |
| 86 | 8 | 4 | 4 | 4 | 1 | 3 | 4 | 3 | 1 |
| 87 | 2 | — | 2 | 1 | — | 1 | 1 | — | 1 |
| 88 | 6 | 2 | 4 | 1 | 1 | — | 5 | 1 | 4 |
| 89 | 2 | 1 | 1 | 2 | 1 | 1 | — | — | — |
| 90 | 9 | 3 | 6 | 6 | 2 | 4 | 3 | 1 | 2 |
| 92 | 2 | 1 | 1 | 1 | — | 1 | 1 | 1 | — |
| 93 | 1 | — | 1 | 1 | — | 1 | — | — | — |
| 95 | 2 | 2 | — | 1 | 1 | — | 1 | 1 | — |
| 98 | 1 | 1 | — | 1 | 1 | — | — | — | — |
| 99 | 1 | 1 | — | — | — | — | 1 | 1 | — |
| 100 y más | 3 | 2 | 1 | 1 | 1 | — | 2 | 1 | 1 |
| *00 | 108 | 72 | 36 | 21 | 15 | 6 | 87 | 57 | 30 |
| Totales | 19.958 | 10.174 | 9.784 | 11.874 | 5.986 | 5.888 | 8.084 | 4.188 | 3.896 |

*Sin dato.

Comuna de Quinta Normal

| | | | | | | | | | |
|---|-------|-------|-------|-------|-------|-------|----|----|----|
| 0 | 3.463 | 1.753 | 1.705 | 3.463 | 1.753 | 1.705 | — | — | — |
| 1 | 3.079 | 1.540 | 1.539 | 3.069 | 1.535 | 1.534 | 10 | 5 | 5 |
| 2 | 3.530 | 1.816 | 1.714 | 3.563 | 1.803 | 1.765 | 22 | 13 | 9 |
| 3 | 3.489 | 1.755 | 1.733 | 3.471 | 1.750 | 1.721 | 18 | 6 | 12 |
| 4 | 3.443 | 1.678 | 1.765 | 3.439 | 1.669 | 1.760 | 14 | 9 | 5 |
| 5 | 3.519 | 1.753 | 1.761 | 3.494 | 1.744 | 1.750 | 25 | 14 | 11 |
| 6 | 3.339 | 1.694 | 1.645 | 3.327 | 1.690 | 1.637 | 12 | 4 | 8 |

Comuna de Quinta Normal

(Continuación)

Cuadro N.º 1

| POBLACION URBANA Y RURAL POR AÑOS DE EDAD Y SEXO | | | | | | | | | |
|--|---------------|---------|---------|--------------|---------|---------|-------------|---------|---------|
| EDAD AÑOS | TOTAL GENERAL | | | TOTAL URBANO | | | TOTAL RURAL | | |
| | Total | Hombres | Mujeres | Total | Hombres | Mujeres | Total | Hombres | Mujeres |
| 83 | 20 | 8 | 12 | 20 | 8 | 12 | — | — | — |
| 84 | 38 | 14 | 24 | 38 | 14 | 24 | — | — | — |
| 85 | 62 | 14 | 48 | 62 | 14 | 48 | — | — | — |
| 86 | 26 | 11 | 15 | 25 | 10 | 15 | 1 | 1 | — |
| 87 | 20 | 10 | 10 | 20 | 10 | 10 | — | — | — |
| 88 | 21 | 10 | 11 | 21 | 10 | 11 | — | — | — |
| 89 | 11 | 4 | 7 | 11 | 4 | 7 | — | — | — |
| 90 | 47 | 15 | 32 | 47 | 15 | 32 | — | — | — |
| 91 | 5 | 1 | 4 | 5 | 1 | 4 | — | — | — |
| 92 | 6 | 1 | 5 | 6 | 1 | 5 | — | — | — |
| 93 | 8 | 2 | 6 | 7 | 2 | 5 | 1 | — | 1 |
| 94 | 4 | 1 | 3 | 4 | 1 | 3 | — | — | — |
| 95 | 11 | 3 | 8 | 11 | 3 | 8 | — | — | — |
| 96 | 6 | 3 | 3 | 6 | 3 | 3 | — | — | — |
| 97 | 5 | 1 | 4 | 5 | 1 | 4 | — | — | — |
| 98 | 5 | 3 | 2 | 5 | 3 | 2 | — | — | — |
| 99 | 3 | 1 | 2 | 3 | 1 | 2 | — | — | — |
| 100 y más | 22 | 7 | 15 | 22 | 7 | 15 | — | — | — |
| *00 | 346 | 170 | 176 | 346 | 170 | 176 | — | — | — |
| Totales | 123.571 | 59.257 | 64.314 | 123.103 | 59.066 | 64.037 | 468 | 191 | 277 |

*Sin dato.

Comuna de Renca

| | | | | | | | | | |
|----|-----|-----|-----|-----|-----|-----|----|----|----|
| 0 | 927 | 454 | 473 | 879 | 430 | 449 | 48 | 24 | 24 |
| 1 | 747 | 376 | 371 | 708 | 349 | 359 | 39 | 27 | 12 |
| 2 | 956 | 478 | 478 | 895 | 446 | 449 | 61 | 32 | 29 |
| 3 | 921 | 443 | 478 | 852 | 403 | 449 | 69 | 40 | 29 |
| 4 | 931 | 448 | 483 | 863 | 412 | 451 | 68 | 36 | 32 |
| 5 | 949 | 488 | 461 | 892 | 455 | 437 | 57 | 33 | 24 |
| 6 | 945 | 499 | 446 | 865 | 456 | 409 | 80 | 43 | 37 |
| 7 | 947 | 454 | 493 | 880 | 422 | 458 | 67 | 32 | 35 |
| 8 | 828 | 404 | 424 | 780 | 374 | 406 | 48 | 30 | 18 |
| 9 | 773 | 399 | 374 | 715 | 361 | 354 | 58 | 38 | 20 |
| 10 | 772 | 378 | 394 | 717 | 346 | 371 | 55 | 32 | 23 |
| 11 | 724 | 380 | 344 | 671 | 351 | 320 | 53 | 29 | 24 |
| 12 | 742 | 374 | 368 | 684 | 349 | 335 | 58 | 25 | 33 |
| 13 | 576 | 267 | 309 | 538 | 251 | 287 | 38 | 16 | 22 |
| 14 | 583 | 285 | 298 | 540 | 266 | 274 | 43 | 19 | 24 |
| 15 | 482 | 250 | 232 | 449 | 232 | 217 | 33 | 18 | 15 |
| 16 | 536 | 266 | 270 | 484 | 235 | 249 | 52 | 31 | 21 |
| 17 | 572 | 289 | 283 | 533 | 263 | 270 | 39 | 26 | 13 |
| 18 | 583 | 299 | 284 | 524 | 263 | 261 | 59 | 36 | 23 |
| 19 | 480 | 207 | 273 | 446 | 192 | 254 | 34 | 15 | 19 |
| 20 | 570 | 243 | 327 | 531 | 224 | 307 | 39 | 19 | 20 |
| 21 | 534 | 241 | 293 | 501 | 220 | 281 | 33 | 21 | 12 |
| 22 | 606 | 296 | 310 | 571 | 277 | 294 | 35 | 19 | 16 |
| 23 | 622 | 288 | 334 | 589 | 269 | 320 | 33 | 19 | 14 |
| 24 | 596 | 269 | 327 | 557 | 248 | 309 | 39 | 21 | 18 |
| 25 | 484 | 250 | 234 | 454 | 234 | 220 | 30 | 16 | 14 |
| 26 | 510 | 244 | 266 | 484 | 231 | 253 | 26 | 13 | 13 |
| 27 | 490 | 232 | 258 | 465 | 219 | 246 | 25 | 13 | 12 |
| 28 | 521 | 246 | 275 | 485 | 228 | 257 | 36 | 18 | 18 |
| 29 | 372 | 166 | 206 | 351 | 154 | 197 | 21 | 12 | 9 |
| 30 | 534 | 254 | 280 | 504 | 237 | 267 | 30 | 17 | 13 |
| 31 | 308 | 151 | 157 | 290 | 143 | 147 | 18 | 8 | 10 |
| 32 | 478 | 242 | 236 | 445 | 225 | 220 | 33 | 17 | 16 |
| 33 | 363 | 179 | 184 | 346 | 172 | 176 | 15 | 7 | 8 |
| 34 | 356 | 166 | 190 | 340 | 159 | 181 | 16 | 7 | 9 |
| 35 | 384 | 171 | 213 | 359 | 158 | 201 | 25 | 13 | 12 |
| 36 | 398 | 195 | 203 | 365 | 174 | 191 | 33 | 21 | 12 |
| 37 | 354 | 171 | 183 | 333 | 161 | 172 | 21 | 10 | 11 |
| 38 | 484 | 226 | 258 | 448 | 209 | 239 | 36 | 17 | 19 |
| 39 | 355 | 184 | 171 | 324 | 171 | 153 | 31 | 13 | 18 |
| 40 | 523 | 247 | 276 | 482 | 226 | 256 | 41 | 21 | 20 |
| 41 | 214 | 113 | 101 | 197 | 102 | 95 | 17 | 11 | 6 |
| 42 | 387 | 193 | 194 | 365 | 181 | 184 | 22 | 12 | 10 |
| 43 | 245 | 136 | 109 | 229 | 128 | 101 | 16 | 8 | 8 |
| 44 | 205 | 116 | 89 | 191 | 107 | 84 | 14 | 9 | 5 |
| 45 | 292 | 151 | 141 | 264 | 129 | 135 | 28 | 22 | 6 |
| 46 | 272 | 131 | 141 | 251 | 120 | 131 | 21 | 11 | 10 |
| 47 | 183 | 94 | 89 | 171 | 88 | 83 | 12 | 6 | 6 |
| 48 | 314 | 144 | 170 | 290 | 128 | 162 | 24 | 16 | 8 |
| 49 | 215 | 112 | 103 | 200 | 103 | 97 | 15 | 9 | 6 |

277

Comuna de Renca

(Continuación)

Cuadro N.º 1

| POBLACION URBANA Y RURAL POR AÑOS DE EDAD Y SEXO | | | | | | | | | |
|--|---------------|---------|---------|--------------|---------|---------|-------------|---------|---------|
| EDAD AÑOS | TOTAL GENERAL | | | TOTAL URBANO | | | TOTAL RURAL | | |
| | Total | Hombres | Mujeres | Total | Hombres | Mujeres | Total | Hombres | Mujeres |
| 50 | 371 | 174 | 197 | 338 | 151 | 187 | 33 | 23 | 10 |
| 51 | 145 | 72 | 73 | 131 | 62 | 69 | 14 | 10 | 4 |
| 52 | 267 | 129 | 138 | 243 | 118 | 125 | 24 | 11 | 13 |
| 53 | 134 | 87 | 47 | 123 | 80 | 43 | 11 | 7 | 4 |
| 54 | 171 | 79 | 92 | 165 | 75 | 90 | 6 | 4 | 2 |
| 55 | 168 | 74 | 94 | 149 | 66 | 83 | 19 | 8 | 11 |
| 56 | 178 | 91 | 87 | 166 | 85 | 81 | 12 | 6 | 6 |
| 57 | 144 | 79 | 65 | 135 | 72 | 63 | 9 | 7 | 2 |
| 58 | 177 | 86 | 91 | 155 | 75 | 80 | 22 | 11 | 11 |
| 59 | 105 | 58 | 47 | 97 | 50 | 47 | 8 | 8 | — |
| 60 | 284 | 112 | 172 | 250 | 92 | 158 | 34 | 20 | 14 |
| 61 | 63 | 28 | 35 | 61 | 27 | 34 | 2 | 1 | 1 |
| 62 | 117 | 58 | 59 | 99 | 45 | 54 | 18 | 13 | 5 |
| 63 | 99 | 51 | 48 | 93 | 47 | 46 | 6 | 4 | 2 |
| 64 | 80 | 40 | 40 | 73 | 34 | 39 | 7 | 6 | 1 |
| 65 | 138 | 61 | 77 | 124 | 51 | 73 | 14 | 10 | 4 |
| 66 | 94 | 46 | 48 | 85 | 41 | 44 | 9 | 5 | 4 |
| 67 | 54 | 29 | 25 | 50 | 27 | 23 | 4 | 2 | 2 |
| 68 | 73 | 34 | 39 | 67 | 29 | 38 | 6 | 5 | 1 |
| 69 | 25 | 10 | 15 | 22 | 9 | 13 | 3 | 1 | 2 |
| 70 | 139 | 54 | 85 | 121 | 44 | 77 | 18 | 10 | 8 |
| 71 | 17 | 9 | 8 | 16 | 8 | 8 | 1 | 1 | — |
| 72 | 60 | 35 | 25 | 57 | 33 | 24 | 3 | 2 | 1 |
| 73 | 27 | 9 | 18 | 23 | 6 | 17 | 4 | 3 | 1 |
| 74 | 30 | 14 | 16 | 29 | 13 | 16 | 1 | 1 | — |
| 75 | 50 | 17 | 33 | 43 | 14 | 29 | 7 | 3 | 4 |
| 76 | 20 | 10 | 10 | 17 | 8 | 9 | 3 | 2 | 1 |
| 77 | 13 | 4 | 9 | 12 | 4 | 8 | 1 | — | 1 |
| 78 | 30 | 20 | 10 | 26 | 18 | 8 | 4 | 2 | 2 |
| 79 | 9 | 4 | 5 | 8 | 3 | 5 | 1 | 1 | — |
| 80 | 62 | 21 | 41 | 54 | 15 | 39 | 8 | 6 | 2 |
| 81 | 6 | 5 | 1 | 5 | 4 | 1 | 1 | 1 | — |
| 82 | 7 | 2 | 5 | 5 | 2 | 3 | 2 | — | 2 |
| 83 | 6 | 3 | 3 | 6 | 3 | 3 | — | — | — |
| 84 | 7 | 2 | 5 | 6 | 2 | 4 | 1 | — | 1 |
| 85 | 6 | 2 | 4 | 5 | 1 | 4 | 1 | 1 | — |
| 86 | 4 | 1 | 3 | 4 | 1 | 3 | — | — | — |
| 87 | 2 | 1 | 1 | 2 | 1 | 1 | — | — | — |
| 88 | 3 | 2 | 1 | 3 | 2 | 1 | — | — | — |
| 89 | 2 | 2 | — | 2 | 2 | — | — | — | — |
| 90 | 10 | 3 | 7 | 8 | 2 | 6 | 2 | 1 | 1 |
| 93 | 2 | 1 | 1 | 2 | 1 | 1 | — | — | — |
| 94 | 1 | — | 1 | 1 | — | 1 | — | — | — |
| 95 | 2 | 1 | 1 | 2 | 1 | 1 | — | — | — |
| 96 | 1 | — | 1 | 1 | — | 1 | — | — | — |
| 97 | 1 | — | 1 | 1 | — | 1 | — | — | — |
| 98 | 1 | — | 1 | 1 | — | 1 | — | — | — |
| 99 | 4 | 1 | 3 | 4 | 1 | 3 | — | — | — |
| 100 y más | 7 | 4 | 3 | 7 | 4 | 3 | — | — | — |
| *00 | 72 | 36 | 36 | 72 | 36 | 36 | — | — | — |
| Totales | 30.631 | 14.950 | 15.681 | 28.468 | 13.746 | 14.722 | 2.163 | 1.204 | 959 |

*Sin dato.

Comuna de Quilicura

| | | | | | | | | | |
|----|-----|----|----|----|----|----|-----|----|----|
| 0 | 144 | 68 | 76 | 41 | 18 | 23 | 103 | 50 | 53 |
| 1 | 121 | 64 | 57 | 42 | 20 | 22 | 79 | 44 | 35 |
| 2 | 155 | 78 | 77 | 62 | 30 | 32 | 93 | 48 | 45 |
| 3 | 136 | 69 | 67 | 43 | 24 | 19 | 93 | 45 | 48 |
| 4 | 146 | 70 | 76 | 48 | 24 | 24 | 98 | 46 | 52 |
| 5 | 159 | 71 | 88 | 53 | 22 | 31 | 106 | 49 | 57 |
| 6 | 131 | 66 | 65 | 31 | 16 | 15 | 100 | 50 | 50 |
| 7 | 138 | 69 | 69 | 51 | 27 | 24 | 87 | 42 | 45 |
| 8 | 117 | 59 | 58 | 33 | 16 | 17 | 84 | 43 | 41 |
| 9 | 118 | 60 | 58 | 37 | 17 | 20 | 81 | 43 | 38 |
| 10 | 96 | 43 | 53 | 34 | 14 | 20 | 62 | 29 | 33 |
| 11 | 88 | 47 | 41 | 25 | 11 | 14 | 63 | 36 | 27 |
| 12 | 107 | 59 | 48 | 24 | 12 | 12 | 83 | 47 | 36 |
| 13 | 81 | 34 | 47 | 22 | 9 | 13 | 59 | 25 | 34 |
| 14 | 92 | 54 | 38 | 24 | 8 | 16 | 68 | 46 | 22 |
| 15 | 86 | 49 | 37 | 19 | 10 | 9 | 67 | 39 | 28 |
| 16 | 95 | 53 | 42 | 35 | 16 | 19 | 60 | 37 | 23 |
| 17 | 91 | 49 | 42 | 22 | 12 | 10 | 69 | 37 | 32 |
| 18 | 90 | 55 | 35 | 26 | 14 | 12 | 64 | 41 | 23 |
| 19 | 97 | 47 | 50 | 21 | 5 | 16 | 76 | 42 | 34 |

(Continuación)

POBLACION URBANA Y RURAL POR AÑOS DE EDAD Y SEXO

| EDAD AÑOS | TOTAL GENERAL | | | TOTAL URBANO | | | TOTAL RURAL | | |
|--------------|---------------|---------|---------|--------------|---------|---------|-------------|---------|---------|
| | Total | Hombres | Mujeres | Total | Hombres | Mujeres | Total | Hombres | Mujeres |
| 20 | 85 | 41 | 44 | 21 | 9 | 12 | 64 | 32 | 32 |
| 21 | 74 | 36 | 38 | 16 | 6 | 12 | 56 | 30 | 26 |
| 22 | 99 | 54 | 45 | 38 | 19 | 19 | 61 | 35 | 26 |
| 23 | 87 | 56 | 31 | 28 | 16 | 12 | 59 | 40 | 19 |
| 24 | 80 | 37 | 43 | 26 | 13 | 13 | 54 | 24 | 30 |
| 25 | 79 | 38 | 41 | 27 | 9 | 18 | 52 | 29 | 23 |
| 26 | 76 | 46 | 30 | 21 | 12 | 9 | 55 | 34 | 21 |
| 27 | 66 | 36 | 30 | 16 | 10 | 6 | 50 | 26 | 24 |
| 28 | 74 | 31 | 43 | 27 | 9 | 18 | 47 | 22 | 25 |
| 29 | 38 | 26 | 12 | 13 | 9 | 4 | 25 | 17 | 8 |
| 30 | 77 | 41 | 36 | 23 | 14 | 9 | 54 | 27 | 27 |
| 31 | 43 | 23 | 20 | 13 | 7 | 6 | 30 | 16 | 14 |
| 32 | 57 | 36 | 21 | 17 | 10 | 7 | 40 | 26 | 14 |
| 33 | 51 | 26 | 25 | 17 | 10 | 7 | 34 | 16 | 18 |
| 34 | 41 | 23 | 18 | 11 | 6 | 5 | 30 | 17 | 13 |
| 35 | 56 | 32 | 24 | 17 | 8 | 9 | 39 | 24 | 15 |
| 36 | 69 | 40 | 29 | 16 | 7 | 9 | 53 | 33 | 20 |
| 37 | 48 | 27 | 21 | 19 | 9 | 10 | 29 | 18 | 11 |
| 38 | 92 | 43 | 49 | 24 | 10 | 14 | 68 | 33 | 35 |
| 39 | 65 | 29 | 36 | 23 | 9 | 14 | 42 | 20 | 22 |
| 40 | 86 | 46 | 40 | 18 | 9 | 9 | 68 | 37 | 31 |
| 41 | 38 | 22 | 16 | 15 | 8 | 7 | 23 | 14 | 9 |
| 42 | 66 | 41 | 25 | 16 | 9 | 7 | 50 | 32 | 18 |
| 43 | 33 | 19 | 14 | 9 | 4 | 5 | 24 | 15 | 9 |
| 44 | 34 | 21 | 13 | 10 | 6 | 4 | 24 | 15 | 9 |
| 45 | 66 | 39 | 27 | 19 | 12 | 7 | 47 | 27 | 20 |
| 46 | 50 | 26 | 24 | 13 | 8 | 5 | 37 | 18 | 19 |
| 47 | 26 | 14 | 12 | 7 | 4 | 3 | 19 | 10 | 9 |
| 48 | 53 | 31 | 22 | 17 | 7 | 10 | 36 | 24 | 12 |
| 49 | 25 | 12 | 13 | 5 | 2 | 3 | 20 | 10 | 10 |
| 50 | 55 | 26 | 29 | 11 | 5 | 6 | 44 | 21 | 23 |
| 51 | 23 | 11 | 12 | 8 | — | 8 | 15 | 11 | 4 |
| 52 | 40 | 25 | 15 | 12 | 5 | 7 | 28 | 20 | 8 |
| 53 | 17 | 8 | 9 | 4 | 1 | 3 | 13 | 7 | 6 |
| 54 | 26 | 18 | 8 | 8 | 4 | 4 | 18 | 14 | 4 |
| 55 | 25 | 13 | 12 | 9 | 4 | 5 | 16 | 9 | 7 |
| 56 | 25 | 16 | 9 | 11 | 8 | 3 | 14 | 8 | 6 |
| 57 | 14 | 11 | 3 | 7 | 5 | 2 | 7 | 6 | 1 |
| 58 | 29 | 16 | 13 | 9 | 2 | 7 | 20 | 14 | 6 |
| 59 | 16 | 5 | 11 | 6 | 3 | 3 | 10 | 2 | 8 |
| 60 | 65 | 41 | 24 | 13 | 9 | 4 | 52 | 32 | 20 |
| 61 | 11 | 5 | 6 | 4 | 3 | 1 | 7 | 2 | 5 |
| 62 | 20 | 16 | 4 | 5 | 3 | 2 | 15 | 13 | 2 |
| 63 | 10 | 7 | 3 | 3 | 3 | — | 7 | 4 | 3 |
| 64 | 11 | 5 | 6 | 2 | — | 2 | 9 | 5 | 4 |
| 65 | 37 | 23 | 14 | 8 | 4 | 4 | 29 | 19 | 10 |
| 66 | 11 | 5 | 6 | 1 | — | 1 | 10 | 5 | 5 |
| 67 | 12 | 7 | 5 | 4 | 2 | 2 | 8 | 5 | 3 |
| 68 | 10 | 8 | 2 | 1 | — | 1 | 9 | 8 | 1 |
| 69 | 4 | 1 | 3 | 2 | — | 2 | 2 | 1 | 1 |
| 70 | 30 | 11 | 19 | 9 | 3 | 6 | 21 | 8 | 13 |
| 71 | 7 | 6 | 1 | 2 | 2 | — | 5 | 4 | 1 |
| 72 | 6 | 3 | 3 | 1 | 1 | — | 5 | 2 | 3 |
| 73 | 7 | 5 | 2 | 3 | 1 | 2 | 4 | 4 | — |
| 74 | 7 | 4 | 3 | — | — | — | 7 | 4 | 3 |
| 75 | 10 | 3 | 7 | 6 | 2 | 4 | 4 | 1 | 3 |
| 76 | 4 | 2 | 2 | — | — | — | 4 | 2 | 2 |
| 77 | 1 | 1 | — | — | — | — | 1 | 1 | — |
| 78 | 8 | 3 | 5 | 4 | 1 | 3 | 4 | 2 | 2 |
| 79 | 2 | — | 2 | 1 | — | 1 | 1 | — | 1 |
| 80 | 10 | 7 | 3 | 4 | 4 | — | 6 | 3 | 3 |
| 81 | 1 | — | 1 | 1 | — | 1 | — | — | — |
| 82 | 2 | 1 | 1 | — | — | — | 2 | 1 | 1 |
| 83 | 1 | — | 1 | 1 | — | 1 | — | — | — |
| 84 | 1 | 1 | — | — | — | — | 1 | 1 | — |
| 85 | 1 | 1 | — | 1 | 1 | — | — | — | — |
| 90 | 6 | 2 | 4 | — | — | — | 6 | 2 | 4 |
| 92 | 1 | 1 | — | 1 | 1 | — | — | — | — |
| 93 | 1 | 1 | — | — | — | — | 1 | 1 | — |
| 95 | 1 | — | 1 | — | — | — | 1 | — | 1 |
| 100 y más | 1 | 1 | — | — | — | — | 1 | 1 | — |
| *00 | 50 | 38 | 12 | 12 | 7 | 5 | 38 | 31 | 7 |
| TOTALES | 4.741 | 2.514 | 2.227 | 1.411 | 680 | 731 | 3.330 | 1.834 | 1.496 |

*Sin dato.

| POBLACION URBANA Y RURAL POR AÑOS DE EDAD Y SEXO | | | | | | | | | |
|--|---------------|---------|---------|--------------|---------|---------|-------------|---------|---------|
| EDAD AÑOS | TOTAL GENERAL | | | TOTAL URBANO | | | TOTAL RURAL | | |
| | Total | Hombres | Mujeres | Total | Hombres | Mujeres | Total | Hombres | Mujeres |
| 0 | 202 | 98 | 104 | 39 | 19 | 20 | 163 | 79 | 84 |
| 1 | 165 | 81 | 84 | 28 | 12 | 16 | 137 | 69 | 68 |
| 2 | 221 | 115 | 106 | 31 | 17 | 14 | 190 | 98 | 92 |
| 3 | 240 | 121 | 119 | 38 | 17 | 21 | 202 | 104 | 98 |
| 4 | 194 | 102 | 92 | 32 | 15 | 17 | 162 | 87 | 75 |
| 5 | 204 | 103 | 101 | 33 | 17 | 16 | 171 | 86 | 85 |
| 6 | 198 | 101 | 97 | 27 | 12 | 15 | 171 | 89 | 82 |
| 7 | 213 | 114 | 99 | 30 | 18 | 12 | 183 | 96 | 87 |
| 8 | 189 | 109 | 80 | 26 | 16 | 10 | 163 | 93 | 70 |
| 9 | 152 | 81 | 71 | 26 | 12 | 14 | 126 | 69 | 57 |
| 10 | 161 | 79 | 82 | 33 | 17 | 16 | 128 | 62 | 66 |
| 11 | 144 | 78 | 66 | 27 | 16 | 11 | 117 | 62 | 55 |
| 12 | 135 | 74 | 61 | 23 | 15 | 8 | 112 | 59 | 53 |
| 13 | 105 | 47 | 58 | 25 | 12 | 13 | 80 | 35 | 45 |
| 14 | 107 | 61 | 46 | 18 | 8 | 10 | 89 | 53 | 36 |
| 15 | 106 | 52 | 54 | 16 | 7 | 9 | 90 | 45 | 45 |
| 16 | 138 | 61 | 77 | 30 | 15 | 15 | 108 | 46 | 62 |
| 17 | 128 | 73 | 55 | 22 | 9 | 13 | 106 | 64 | 42 |
| 18 | 145 | 70 | 75 | 16 | 6 | 10 | 129 | 64 | 65 |
| 19 | 125 | 72 | 53 | 18 | 5 | 13 | 107 | 67 | 40 |
| 20 | 119 | 57 | 62 | 18 | 4 | 14 | 101 | 53 | 48 |
| 21 | 121 | 60 | 61 | 15 | 7 | 8 | 106 | 53 | 53 |
| 22 | 169 | 100 | 69 | 19 | 10 | 9 | 150 | 90 | 60 |
| 23 | 140 | 87 | 53 | 15 | 4 | 11 | 125 | 83 | 42 |
| 24 | 144 | 91 | 53 | 23 | 13 | 10 | 121 | 78 | 43 |
| 25 | 105 | 57 | 48 | 16 | 5 | 11 | 89 | 52 | 37 |
| 26 | 149 | 87 | 62 | 20 | 8 | 12 | 129 | 79 | 50 |
| 27 | 109 | 76 | 33 | 21 | 11 | 10 | 88 | 65 | 23 |
| 28 | 133 | 90 | 43 | 20 | 11 | 9 | 113 | 79 | 34 |
| 29 | 105 | 66 | 39 | 17 | 10 | 7 | 88 | 56 | 32 |
| 30 | 119 | 73 | 46 | 13 | 4 | 9 | 106 | 69 | 37 |
| 31 | 80 | 46 | 34 | 9 | 3 | 6 | 71 | 43 | 28 |
| 32 | 110 | 67 | 43 | 14 | 6 | 8 | 96 | 61 | 35 |
| 33 | 120 | 77 | 43 | 19 | 9 | 10 | 101 | 68 | 33 |
| 34 | 94 | 66 | 28 | 11 | 6 | 5 | 83 | 60 | 23 |
| 35 | 89 | 55 | 34 | 15 | 8 | 7 | 74 | 47 | 27 |
| 36 | 117 | 73 | 44 | 14 | 5 | 9 | 103 | 68 | 35 |
| 37 | 76 | 55 | 21 | 10 | 6 | 4 | 66 | 49 | 17 |
| 38 | 135 | 72 | 63 | 27 | 9 | 18 | 108 | 63 | 45 |
| 39 | 80 | 53 | 27 | 10 | 3 | 7 | 70 | 50 | 20 |
| 40 | 110 | 69 | 41 | 15 | 9 | 6 | 95 | 60 | 35 |
| 41 | 78 | 58 | 20 | 11 | 6 | 5 | 67 | 52 | 15 |
| 42 | 116 | 79 | 37 | 16 | 12 | 4 | 100 | 67 | 33 |
| 43 | 73 | 49 | 24 | 6 | 2 | 4 | 67 | 47 | 20 |
| 44 | 65 | 40 | 25 | 12 | 5 | 7 | 53 | 35 | 18 |
| 45 | 79 | 54 | 25 | 11 | 7 | 4 | 68 | 47 | 21 |
| 46 | 89 | 54 | 35 | 14 | 4 | 10 | 75 | 50 | 25 |
| 47 | 55 | 33 | 22 | 7 | 1 | 6 | 48 | 32 | 16 |
| 48 | 71 | 49 | 22 | 12 | 7 | 5 | 59 | 42 | 17 |
| 49 | 77 | 48 | 29 | 10 | 4 | 6 | 67 | 44 | 23 |
| 50 | 77 | 44 | 33 | 9 | 5 | 4 | 68 | 39 | 29 |
| 51 | 65 | 39 | 26 | 9 | 2 | 7 | 56 | 37 | 19 |
| 52 | 89 | 62 | 27 | 14 | 7 | 7 | 75 | 55 | 20 |
| 53 | 44 | 34 | 10 | 5 | 3 | 2 | 39 | 31 | 8 |
| 54 | 68 | 49 | 19 | 6 | 4 | 2 | 62 | 45 | 17 |
| 55 | 60 | 46 | 14 | 3 | 1 | 2 | 57 | 45 | 12 |
| 56 | 55 | 37 | 18 | 11 | 6 | 5 | 44 | 31 | 13 |
| 57 | 36 | 27 | 9 | 3 | 2 | 1 | 33 | 25 | 8 |
| 58 | 48 | 27 | 21 | 9 | 4 | 5 | 39 | 23 | 16 |
| 59 | 37 | 26 | 11 | 4 | 2 | 2 | 33 | 24 | 9 |
| 60 | 80 | 48 | 32 | 14 | 4 | 10 | 66 | 44 | 22 |
| 61 | 35 | 25 | 10 | 5 | 5 | — | 30 | 20 | 10 |
| 62 | 33 | 20 | 13 | 6 | 2 | 4 | 27 | 18 | 9 |
| 63 | 37 | 21 | 16 | 4 | 2 | 2 | 33 | 19 | 14 |
| 64 | 34 | 21 | 13 | 9 | 4 | 5 | 25 | 17 | 8 |
| 65 | 34 | 21 | 13 | 9 | 4 | 5 | 25 | 17 | 8 |
| 66 | 23 | 15 | 8 | 3 | 1 | 2 | 20 | 14 | 6 |
| 67 | 20 | 12 | 8 | 1 | — | 1 | 19 | 12 | 7 |
| 68 | 25 | 12 | 13 | 3 | 2 | 1 | 22 | 10 | 12 |
| 69 | 11 | 8 | 3 | 3 | 3 | — | 8 | 5 | 3 |
| 70 | 37 | 26 | 11 | 8 | 5 | 3 | 29 | 21 | 8 |
| 71 | 12 | 8 | 4 | 1 | 1 | — | 11 | 7 | 4 |
| 72 | 12 | 10 | 2 | — | — | — | 12 | 10 | 2 |
| 73 | 12 | 9 | 3 | 4 | 2 | 2 | 8 | 7 | 1 |
| 74 | 12 | 6 | 6 | 3 | — | 3 | 9 | 6 | 3 |
| 75 | 12 | 7 | 5 | 3 | 1 | 2 | 9 | 6 | 3 |
| 76 | 9 | 5 | 4 | 4 | 1 | 3 | 5 | 4 | 1 |

Comuna de Tilitil

(Continuación)

Cuadro N.º 1

| POBLACION URBANA Y RURAL POR AÑOS DE EDAD Y SEXO | | | | | | | | | |
|--|---------------|--------------|--------------|--------------|------------|------------|--------------|--------------|--------------|
| EDAD AÑOS | TOTAL GENERAL | | | TOTAL URBANO | | | TOTAL RURAL | | |
| | Total | Hombres | Mujeres | Total | Hombres | Mujeres | Total | Hombres | Mujeres |
| 77 | 4 | 1 | 3 | 1 | 1 | — | 3 | — | 3 |
| 78 | 13 | 6 | 7 | 2 | 1 | 1 | 11 | 5 | 6 |
| 79 | 2 | 1 | 1 | 1 | 1 | — | 1 | — | 1 |
| 80 | 12 | 6 | 6 | 3 | 1 | 2 | 9 | 5 | 4 |
| 81 | 1 | — | 1 | — | — | — | 1 | — | 1 |
| 82 | 4 | 2 | 2 | 2 | 1 | 1 | 2 | 1 | 1 |
| 83 | 2 | 2 | — | — | — | — | 2 | 2 | — |
| 84 | 1 | 1 | — | 1 | 1 | — | — | — | — |
| 85 | 7 | 4 | 3 | 4 | 3 | 1 | 3 | 1 | 2 |
| 86 | 1 | — | 1 | — | — | — | 1 | — | 1 |
| 88 | 2 | 1 | 1 | 1 | — | 1 | 1 | 1 | — |
| 90 | 4 | 1 | 3 | 1 | 1 | — | 3 | — | 3 |
| 91 | 1 | — | 1 | 1 | — | 1 | — | — | — |
| 92 | 1 | — | 1 | 1 | — | 1 | — | — | — |
| 94 | 1 | — | 1 | 1 | — | 1 | — | — | — |
| 100 y más | 1 | — | 1 | — | — | — | 1 | — | 1 |
| *00 | 13 | 9 | 4 | 7 | 4 | 3 | 6 | 5 | 1 |
| TOTALES | 7.486 | 4.332 | 3.154 | 1.157 | 551 | 606 | 6.329 | 3.781 | 2.548 |

*Sin dato.

Comuna de Colina

| | | | | | | | | | |
|----|-----|-----|-----|----|----|----|-----|-----|-----|
| 0 | 281 | 153 | 128 | 65 | 35 | 30 | 216 | 118 | 98 |
| 1 | 225 | 118 | 107 | 52 | 27 | 25 | 173 | 91 | 82 |
| 2 | 297 | 150 | 147 | 69 | 35 | 34 | 228 | 115 | 113 |
| 3 | 307 | 161 | 146 | 58 | 33 | 25 | 249 | 128 | 121 |
| 4 | 292 | 153 | 139 | 70 | 37 | 33 | 222 | 116 | 106 |
| 5 | 354 | 194 | 160 | 82 | 42 | 40 | 272 | 152 | 120 |
| 6 | 295 | 161 | 134 | 54 | 28 | 26 | 241 | 133 | 108 |
| 7 | 318 | 163 | 155 | 70 | 34 | 36 | 248 | 129 | 119 |
| 8 | 303 | 153 | 150 | 64 | 33 | 31 | 239 | 120 | 119 |
| 9 | 263 | 137 | 126 | 54 | 31 | 23 | 209 | 106 | 103 |
| 10 | 248 | 137 | 111 | 53 | 27 | 26 | 195 | 110 | 85 |
| 11 | 240 | 127 | 113 | 52 | 32 | 20 | 188 | 95 | 93 |
| 12 | 264 | 152 | 112 | 56 | 26 | 30 | 208 | 126 | 82 |
| 13 | 214 | 108 | 106 | 45 | 22 | 23 | 169 | 86 | 83 |
| 14 | 199 | 106 | 93 | 45 | 21 | 24 | 154 | 85 | 69 |
| 15 | 188 | 107 | 81 | 37 | 18 | 19 | 151 | 89 | 62 |
| 16 | 199 | 114 | 85 | 33 | 17 | 16 | 166 | 97 | 69 |
| 17 | 199 | 115 | 84 | 35 | 14 | 21 | 164 | 101 | 63 |
| 18 | 216 | 126 | 90 | 35 | 21 | 14 | 181 | 105 | 76 |
| 19 | 160 | 83 | 77 | 27 | 12 | 15 | 133 | 71 | 62 |
| 20 | 164 | 90 | 74 | 35 | 16 | 19 | 129 | 74 | 55 |
| 21 | 152 | 83 | 69 | 38 | 18 | 20 | 114 | 65 | 49 |
| 22 | 213 | 120 | 93 | 50 | 22 | 28 | 163 | 98 | 65 |
| 23 | 176 | 91 | 85 | 33 | 16 | 17 | 143 | 75 | 68 |
| 24 | 153 | 86 | 67 | 27 | 12 | 15 | 126 | 74 | 52 |
| 25 | 150 | 71 | 79 | 33 | 12 | 21 | 117 | 59 | 58 |
| 26 | 126 | 72 | 54 | 29 | 11 | 18 | 97 | 61 | 36 |
| 27 | 126 | 67 | 59 | 37 | 17 | 20 | 89 | 50 | 39 |
| 28 | 130 | 67 | 63 | 30 | 13 | 17 | 100 | 54 | 46 |
| 29 | 79 | 54 | 25 | 15 | 12 | 3 | 64 | 42 | 22 |
| 30 | 175 | 87 | 88 | 50 | 21 | 29 | 125 | 66 | 59 |
| 31 | 77 | 39 | 38 | 17 | 9 | 8 | 60 | 30 | 30 |
| 32 | 141 | 80 | 61 | 30 | 18 | 12 | 111 | 62 | 49 |
| 33 | 98 | 58 | 40 | 22 | 11 | 11 | 76 | 47 | 29 |
| 34 | 75 | 45 | 30 | 15 | 8 | 7 | 60 | 37 | 23 |
| 35 | 134 | 74 | 60 | 28 | 17 | 11 | 106 | 57 | 49 |
| 36 | 126 | 70 | 56 | 21 | 9 | 12 | 105 | 61 | 44 |
| 37 | 100 | 47 | 53 | 27 | 14 | 13 | 73 | 33 | 40 |
| 38 | 148 | 84 | 64 | 31 | 18 | 13 | 117 | 66 | 51 |
| 39 | 95 | 50 | 45 | 22 | 7 | 15 | 73 | 43 | 30 |
| 40 | 192 | 94 | 98 | 54 | 24 | 30 | 138 | 70 | 68 |
| 41 | 69 | 39 | 30 | 10 | 3 | 7 | 59 | 36 | 23 |
| 42 | 115 | 67 | 48 | 25 | 13 | 12 | 90 | 54 | 36 |
| 43 | 69 | 42 | 27 | 11 | 7 | 4 | 58 | 35 | 23 |
| 44 | 85 | 59 | 26 | 20 | 13 | 7 | 65 | 46 | 19 |
| 45 | 105 | 60 | 45 | 27 | 17 | 10 | 78 | 43 | 35 |
| 46 | 95 | 50 | 45 | 23 | 8 | 15 | 72 | 42 | 30 |
| 47 | 64 | 35 | 29 | 13 | 8 | 5 | 51 | 27 | 24 |
| 48 | 122 | 78 | 44 | 23 | 11 | 12 | 99 | 67 | 32 |
| 49 | 47 | 24 | 23 | 14 | 7 | 7 | 33 | 17 | 16 |
| 50 | 133 | 73 | 60 | 30 | 14 | 16 | 103 | 59 | 44 |
| 51 | 42 | 23 | 19 | 15 | 8 | 7 | 27 | 15 | 12 |
| 52 | 105 | 67 | 38 | 21 | 11 | 10 | 84 | 56 | 28 |

POBLACION URBANA Y RURAL POR AÑOS DE EDAD Y SEXO

| EDAD AÑOS | TOTAL GENERAL | | | TOTAL URBANO | | | TOTAL RURAL | | |
|--------------|---------------|---------|---------|--------------|---------|---------|-------------|---------|---------|
| | Total | Hombres | Mujeres | Total | Hombres | Mujeres | Total | Hombres | Mujeres |
| 53 | 53 | 38 | 15 | 8 | 5 | 3 | 45 | 33 | 12 |
| 54 | 57 | 32 | 25 | 11 | 6 | 5 | 46 | 26 | 20 |
| 55 | 69 | 38 | 31 | 17 | 3 | 14 | 52 | 35 | 17 |
| 56 | 67 | 32 | 35 | 14 | 4 | 10 | 53 | 28 | 25 |
| 57 | 34 | 24 | 10 | 7 | 5 | 2 | 27 | 19 | 8 |
| 58 | 62 | 36 | 26 | 13 | 6 | 7 | 49 | 30 | 19 |
| 59 | 33 | 14 | 19 | 7 | 3 | 4 | 26 | 11 | 15 |
| 60 | 108 | 68 | 40 | 26 | 16 | 10 | 82 | 52 | 30 |
| 61 | 24 | 12 | 12 | 8 | 5 | 3 | 16 | 7 | 9 |
| 62 | 37 | 22 | 15 | 11 | 5 | 6 | 26 | 17 | 9 |
| 63 | 39 | 22 | 17 | 12 | 6 | 6 | 27 | 16 | 11 |
| 64 | 36 | 21 | 15 | 11 | 6 | 5 | 25 | 15 | 10 |
| 65 | 60 | 37 | 23 | 19 | 7 | 12 | 41 | 30 | 11 |
| 66 | 38 | 22 | 16 | 10 | 8 | 2 | 28 | 14 | 14 |
| 67 | 21 | 13 | 8 | 8 | 4 | 4 | 13 | 9 | 4 |
| 68 | 28 | 15 | 13 | 10 | 4 | 6 | 18 | 11 | 7 |
| 69 | 15 | 8 | 7 | 5 | 1 | 4 | 10 | 7 | 3 |
| 70 | 63 | 28 | 35 | 15 | 6 | 9 | 48 | 22 | 26 |
| 71 | 10 | 4 | 6 | 4 | 2 | 2 | 6 | 2 | 4 |
| 72 | 30 | 15 | 15 | 11 | 3 | 8 | 19 | 12 | 7 |
| 73 | 8 | 5 | 3 | 3 | 1 | 2 | 5 | 4 | 1 |
| 74 | 15 | 3 | 12 | 6 | 1 | 5 | 9 | 2 | 7 |
| 75 | 26 | 15 | 11 | 9 | 4 | 5 | 17 | 11 | 6 |
| 76 | 20 | 12 | 8 | 5 | 4 | 1 | 15 | 8 | 7 |
| 77 | 7 | 7 | — | 1 | 1 | — | 6 | 6 | — |
| 78 | 15 | 5 | 10 | 6 | 2 | 4 | 9 | 3 | 6 |
| 79 | 3 | 2 | 1 | — | — | — | 3 | 2 | 1 |
| 80 | 26 | 12 | 14 | 12 | 5 | 7 | 14 | 7 | 7 |
| 81 | 3 | 2 | 1 | — | — | — | 3 | 2 | 1 |
| 82 | 9 | 5 | 4 | 3 | — | 3 | 6 | 5 | 1 |
| 83 | 5 | 3 | 2 | 4 | 2 | 2 | 1 | 1 | — |
| 84 | 2 | — | 2 | — | — | — | 2 | — | 2 |
| 85 | 6 | 2 | 4 | — | — | — | 6 | 2 | 4 |
| 86 | 3 | 1 | 2 | 1 | — | 1 | 2 | 1 | — |
| 87 | 4 | 3 | 1 | 2 | 1 | 1 | 2 | 2 | — |
| 88 | 2 | — | 2 | 1 | — | 1 | 1 | — | 1 |
| 89 | 1 | — | 1 | 1 | — | 1 | — | — | — |
| 90 | 7 | 4 | 3 | 1 | 1 | — | 6 | 3 | 3 |
| 92 | 1 | — | 1 | — | — | — | 1 | — | 1 |
| 94 | 1 | 1 | — | — | — | — | 1 | 1 | — |
| 96 | 1 | — | 1 | 1 | — | 1 | — | — | — |
| 100 y más | 2 | 1 | 1 | — | — | — | 2 | 1 | 1 |
| *00 | 71 | 42 | 29 | 4 | 2 | 2 | 67 | 40 | 27 |
| TOTALES | 10.065 | 5.490 | 4.575 | 2.219 | 1.099 | 1.120 | 7.846 | 4.391 | 3.455 |

*Sin dato.

Comuna de Lampa

| | | | | | | | | | |
|----|-----|-----|----|----|----|----|-----|----|----|
| 0 | 170 | 95 | 75 | 28 | 13 | 15 | 142 | 82 | 60 |
| 1 | 127 | 64 | 63 | 29 | 17 | 12 | 98 | 47 | 51 |
| 2 | 145 | 70 | 75 | 34 | 17 | 17 | 111 | 53 | 58 |
| 3 | 165 | 91 | 74 | 26 | 17 | 9 | 139 | 74 | 65 |
| 4 | 150 | 83 | 67 | 23 | 15 | 8 | 127 | 68 | 59 |
| 5 | 154 | 80 | 74 | 36 | 21 | 15 | 118 | 59 | 59 |
| 6 | 157 | 75 | 82 | 41 | 20 | 21 | 116 | 55 | 61 |
| 7 | 168 | 98 | 70 | 30 | 15 | 15 | 138 | 83 | 55 |
| 8 | 144 | 68 | 76 | 35 | 17 | 18 | 109 | 51 | 58 |
| 9 | 137 | 76 | 61 | 27 | 15 | 12 | 110 | 61 | 49 |
| 10 | 130 | 64 | 66 | 42 | 19 | 23 | 88 | 45 | 43 |
| 11 | 121 | 71 | 50 | 38 | 27 | 11 | 83 | 44 | 39 |
| 12 | 142 | 79 | 63 | 33 | 21 | 12 | 109 | 58 | 51 |
| 13 | 101 | 54 | 47 | 26 | 18 | 8 | 75 | 36 | 39 |
| 14 | 114 | 65 | 49 | 29 | 15 | 14 | 85 | 50 | 35 |
| 15 | 92 | 47 | 45 | 15 | 7 | 8 | 77 | 40 | 37 |
| 16 | 93 | 51 | 42 | 13 | 11 | 2 | 80 | 40 | 40 |
| 17 | 96 | 51 | 45 | 19 | 7 | 12 | 77 | 44 | 33 |
| 18 | 126 | 78 | 48 | 19 | 8 | 11 | 107 | 70 | 37 |
| 19 | 130 | 101 | 29 | 11 | 6 | 5 | 119 | 95 | 24 |
| 20 | 115 | 54 | 61 | 14 | 4 | 10 | 101 | 50 | 51 |
| 21 | 100 | 55 | 45 | 27 | 13 | 14 | 73 | 42 | 31 |
| 22 | 100 | 62 | 38 | 20 | 12 | 8 | 80 | 50 | 30 |
| 23 | 91 | 50 | 41 | 13 | 4 | 9 | 78 | 46 | 32 |
| 24 | 92 | 48 | 44 | 18 | 9 | 9 | 74 | 39 | 35 |
| 25 | 77 | 47 | 30 | 12 | 4 | 8 | 65 | 43 | 22 |
| 26 | 57 | 35 | 22 | 14 | 4 | 10 | 43 | 31 | 12 |

Comuna de Lampa

Cuadro N.º 1

(Continuación)

POBLACION URBANA Y RURAL POR AÑOS DE EDAD Y SEXO

| EDAD AÑOS | TOTAL GENERAL | | | TOTAL URBANO | | | TOTAL RURAL | | |
|--------------|---------------|---------|---------|--------------|---------|---------|-------------|---------|---------|
| | Total | Hombres | Mujeres | Total | Hombres | Mujeres | Total | Hombres | Mujeres |
| 27 | 61 | 32 | 29 | 10 | 2 | 8 | 51 | 30 | 21 |
| 28 | 86 | 49 | 37 | 17 | 11 | 6 | 69 | 38 | 31 |
| 29 | 49 | 25 | 24 | 10 | 3 | 7 | 39 | 22 | 17 |
| 30 | 86 | 42 | 44 | 18 | 9 | 9 | 68 | 33 | 35 |
| 31 | 46 | 26 | 20 | 16 | 7 | 9 | 30 | 19 | 11 |
| 32 | 64 | 36 | 28 | 16 | 6 | 10 | 48 | 30 | 18 |
| 33 | 46 | 24 | 22 | 11 | 4 | 7 | 35 | 20 | 15 |
| 34 | 57 | 27 | 30 | 9 | 3 | 6 | 48 | 24 | 24 |
| 35 | 50 | 26 | 24 | 16 | 8 | 8 | 34 | 18 | 16 |
| 36 | 50 | 26 | 24 | 11 | 6 | 5 | 39 | 20 | 19 |
| 37 | 45 | 19 | 26 | 10 | 3 | 7 | 35 | 16 | 19 |
| 38 | 80 | 47 | 33 | 10 | 4 | 6 | 70 | 43 | 27 |
| 39 | 56 | 31 | 25 | 18 | 10 | 8 | 38 | 21 | 17 |
| 40 | 92 | 53 | 39 | 22 | 9 | 13 | 70 | 44 | 26 |
| 41 | 36 | 19 | 17 | 4 | 2 | 2 | 32 | 17 | 15 |
| 42 | 67 | 43 | 24 | 13 | 8 | 5 | 54 | 35 | 19 |
| 43 | 33 | 20 | 13 | 13 | 7 | 6 | 20 | 13 | 7 |
| 44 | 42 | 19 | 23 | 6 | 3 | 3 | 36 | 16 | 20 |
| 45 | 55 | 28 | 27 | 21 | 9 | 12 | 34 | 19 | 15 |
| 46 | 48 | 28 | 20 | 9 | 5 | 4 | 39 | 23 | 16 |
| 47 | 36 | 19 | 17 | 11 | 3 | 8 | 25 | 16 | 9 |
| 48 | 71 | 39 | 32 | 11 | 4 | 7 | 60 | 35 | 25 |
| 49 | 27 | 18 | 9 | 5 | 2 | 3 | 22 | 16 | 6 |
| 50 | 66 | 34 | 32 | 15 | 8 | 7 | 51 | 26 | 25 |
| 51 | 31 | 19 | 12 | 7 | 3 | 4 | 24 | 16 | 8 |
| 52 | 44 | 32 | 12 | 15 | 10 | 5 | 29 | 22 | 7 |
| 53 | 27 | 15 | 12 | 8 | 3 | 5 | 19 | 12 | 7 |
| 54 | 33 | 16 | 17 | 15 | 7 | 8 | 18 | 9 | 9 |
| 55 | 37 | 21 | 16 | 8 | 5 | 3 | 29 | 16 | 13 |
| 56 | 32 | 21 | 11 | 7 | 4 | 3 | 25 | 17 | 8 |
| 57 | 22 | 12 | 10 | 4 | 1 | 3 | 18 | 11 | 7 |
| 58 | 34 | 17 | 17 | 6 | 1 | 5 | 28 | 16 | 12 |
| 59 | 14 | 8 | 6 | 6 | 4 | 2 | 8 | 4 | 4 |
| 60 | 82 | 46 | 36 | 12 | 6 | 6 | 70 | 40 | 30 |
| 61 | 11 | 10 | 1 | 6 | 6 | — | 5 | 4 | 1 |
| 62 | 31 | 17 | 14 | 14 | 5 | 9 | 17 | 12 | 5 |
| 63 | 29 | 20 | 9 | 8 | 4 | 4 | 21 | 16 | 5 |
| 64 | 16 | 6 | 10 | 6 | 3 | 3 | 10 | 3 | 7 |
| 65 | 21 | 10 | 11 | 7 | 4 | 3 | 14 | 6 | 8 |
| 66 | 20 | 11 | 9 | 7 | 2 | 5 | 13 | 9 | 4 |
| 67 | 25 | 9 | 16 | 9 | 3 | 6 | 16 | 6 | 10 |
| 68 | 27 | 12 | 15 | 6 | 2 | 4 | 21 | 10 | 11 |
| 69 | 5 | 2 | 3 | 3 | 2 | 1 | 2 | — | 2 |
| 70 | 44 | 27 | 17 | 8 | 6 | 2 | 36 | 21 | 15 |
| 71 | 6 | 3 | 3 | 2 | 1 | 1 | 4 | 2 | 2 |
| 72 | 21 | 16 | 5 | 7 | 3 | 4 | 14 | 13 | 1 |
| 73 | 8 | 5 | 3 | 2 | 2 | — | 6 | 3 | 3 |
| 74 | 6 | 5 | 1 | 1 | 1 | — | 5 | 4 | 1 |
| 75 | 10 | 7 | 3 | 4 | 2 | 2 | 6 | 5 | 1 |
| 76 | 8 | 4 | 4 | 3 | 2 | 1 | 5 | 2 | 3 |
| 77 | 6 | 5 | 1 | 4 | 3 | 1 | 2 | 2 | — |
| 78 | 11 | 6 | 5 | 6 | 1 | 5 | 5 | 5 | — |
| 79 | 3 | 1 | 2 | 2 | — | 2 | 1 | — | — |
| 80 | 11 | 7 | 4 | 1 | 1 | — | 10 | 6 | 4 |
| 81 | 6 | 3 | 3 | 3 | 1 | 2 | 3 | 2 | 1 |
| 82 | 8 | 6 | 2 | 3 | 2 | 1 | 5 | 4 | 1 |
| 84 | 3 | 1 | 2 | 2 | 1 | 1 | 1 | — | 1 |
| 85 | 3 | 2 | 1 | 1 | 1 | — | 2 | 1 | 1 |
| 86 | 2 | 1 | 1 | 1 | — | 1 | 1 | 1 | — |
| 88 | 1 | — | 1 | 1 | — | 1 | — | — | — |
| 89 | 1 | 1 | — | — | — | — | 1 | 1 | — |
| 90 | 1 | — | 1 | 1 | — | 1 | — | — | — |
| 92 | 1 | — | 1 | 1 | — | 1 | — | — | — |
| 97 | 1 | — | 1 | 1 | — | 1 | — | — | — |
| 100 y más | 3 | 1 | 2 | 2 | 1 | 1 | 1 | — | 1 |
| *00 | 4 | 1 | 3 | 1 | — | 1 | 3 | 1 | 2 |
| TOTALES | 5.352 | 2.948 | 2.404 | 1.185 | 595 | 590 | 4.167 | 2.353 | 1.814 |

*Sin dato.

Comuna de Barrancas

| | | | | | | | | | |
|---|-------|-----|-----|-----|-----|-----|-----|-----|-----|
| 0 | 1.073 | 547 | 526 | 675 | 338 | 337 | 398 | 209 | 189 |
| 1 | 877 | 450 | 427 | 595 | 309 | 286 | 282 | 141 | 141 |
| 2 | 1.042 | 514 | 528 | 693 | 340 | 353 | 349 | 174 | 175 |
| 3 | 1.072 | 523 | 549 | 721 | 342 | 379 | 351 | 181 | 170 |

Comuna de Barrancas

(Continuación)

Cuadro N.º 1

| POBLACION URBANA Y RURAL POR AÑOS DE EDAD Y SEXO | | | | | | | | | |
|--|---------------|---------|---------|--------------|---------|---------|-------------|---------|---------|
| EDAD AÑOS | TOTAL GENERAL | | | TOTAL URBANO | | | TOTAL RURAL | | |
| | Total | Hombres | Mujeres | Total | Hombres | Mujeres | Total | Hombres | Mujeres |
| 4 | 1.079 | 536 | 543 | 711 | 341 | 370 | 368 | 195 | 173 |
| 5 | 1.057 | 553 | 504 | 705 | 368 | 337 | 352 | 185 | 167 |
| 6 | 1.075 | 529 | 546 | 698 | 331 | 367 | 377 | 198 | 179 |
| 7 | 1.046 | 515 | 531 | 671 | 323 | 348 | 375 | 192 | 183 |
| 8 | 892 | 454 | 438 | 588 | 288 | 300 | 304 | 166 | 138 |
| 9 | 797 | 380 | 417 | 515 | 245 | 270 | 282 | 135 | 147 |
| 10 | 791 | 432 | 359 | 520 | 293 | 227 | 271 | 139 | 132 |
| 11 | 693 | 357 | 336 | 445 | 228 | 217 | 248 | 129 | 119 |
| 12 | 820 | 421 | 399 | 519 | 254 | 265 | 301 | 167 | 134 |
| 13 | 549 | 280 | 269 | 361 | 188 | 173 | 188 | 92 | 96 |
| 14 | 546 | 274 | 272 | 351 | 171 | 180 | 195 | 103 | 92 |
| 15 | 463 | 223 | 240 | 285 | 146 | 139 | 178 | 77 | 101 |
| 16 | 517 | 284 | 233 | 331 | 176 | 155 | 186 | 108 | 78 |
| 17 | 483 | 252 | 231 | 315 | 174 | 141 | 168 | 78 | 90 |
| 18 | 565 | 297 | 268 | 379 | 202 | 177 | 186 | 95 | 91 |
| 19 | 476 | 237 | 239 | 309 | 143 | 166 | 167 | 94 | 73 |
| 20 | 569 | 260 | 309 | 366 | 162 | 204 | 203 | 98 | 105 |
| 21 | 481 | 228 | 253 | 299 | 133 | 166 | 182 | 95 | 87 |
| 22 | 583 | 293 | 290 | 385 | 190 | 195 | 198 | 103 | 95 |
| 23 | 572 | 285 | 287 | 379 | 185 | 194 | 193 | 100 | 93 |
| 24 | 560 | 284 | 276 | 374 | 194 | 180 | 186 | 90 | 96 |
| 25 | 481 | 217 | 264 | 325 | 144 | 181 | 156 | 73 | 83 |
| 26 | 546 | 286 | 260 | 366 | 187 | 179 | 180 | 99 | 81 |
| 27 | 487 | 238 | 249 | 326 | 160 | 166 | 161 | 78 | 82 |
| 28 | 514 | 241 | 273 | 336 | 155 | 181 | 178 | 86 | 92 |
| 29 | 391 | 193 | 198 | 272 | 135 | 137 | 119 | 58 | 61 |
| 30 | 650 | 282 | 368 | 447 | 178 | 269 | 203 | 104 | 99 |
| 31 | 331 | 175 | 156 | 231 | 121 | 110 | 100 | 54 | 46 |
| 32 | 526 | 262 | 264 | 343 | 165 | 178 | 183 | 97 | 86 |
| 33 | 381 | 184 | 197 | 246 | 118 | 128 | 135 | 66 | 69 |
| 34 | 378 | 194 | 184 | 246 | 129 | 117 | 132 | 65 | 67 |
| 35 | 376 | 162 | 214 | 242 | 103 | 139 | 134 | 59 | 76 |
| 36 | 477 | 239 | 238 | 305 | 151 | 154 | 172 | 88 | 84 |
| 37 | 386 | 189 | 197 | 249 | 120 | 129 | 137 | 69 | 68 |
| 38 | 522 | 257 | 265 | 332 | 163 | 169 | 190 | 94 | 96 |
| 39 | 378 | 190 | 188 | 238 | 120 | 118 | 140 | 70 | 70 |
| 40 | 542 | 250 | 292 | 364 | 168 | 196 | 178 | 82 | 96 |
| 41 | 213 | 125 | 88 | 137 | 79 | 58 | 76 | 46 | 30 |
| 42 | 449 | 248 | 201 | 294 | 159 | 135 | 155 | 89 | 66 |
| 43 | 229 | 126 | 103 | 154 | 81 | 73 | 75 | 45 | 30 |
| 44 | 262 | 137 | 125 | 167 | 86 | 81 | 95 | 51 | 44 |
| 45 | 274 | 124 | 150 | 170 | 75 | 95 | 104 | 49 | 55 |
| 46 | 243 | 132 | 111 | 165 | 91 | 74 | 78 | 41 | 37 |
| 47 | 171 | 85 | 86 | 119 | 56 | 63 | 52 | 29 | 23 |
| 48 | 366 | 187 | 179 | 236 | 114 | 122 | 130 | 73 | 57 |
| 49 | 182 | 92 | 90 | 133 | 70 | 63 | 49 | 22 | 27 |
| 50 | 363 | 159 | 204 | 217 | 101 | 116 | 146 | 58 | 88 |
| 51 | 149 | 76 | 73 | 92 | 46 | 46 | 57 | 30 | 27 |
| 52 | 271 | 148 | 123 | 173 | 93 | 80 | 98 | 55 | 43 |
| 53 | 130 | 68 | 62 | 77 | 35 | 42 | 53 | 33 | 20 |
| 54 | 138 | 61 | 77 | 88 | 39 | 49 | 50 | 22 | 28 |
| 55 | 169 | 95 | 74 | 102 | 56 | 46 | 67 | 39 | 28 |
| 56 | 171 | 89 | 82 | 102 | 51 | 51 | 69 | 38 | 31 |
| 57 | 85 | 44 | 41 | 49 | 26 | 23 | 36 | 18 | 18 |
| 58 | 164 | 78 | 86 | 111 | 51 | 60 | 53 | 27 | 26 |
| 59 | 82 | 46 | 36 | 53 | 31 | 22 | 29 | 15 | 14 |
| 60 | 267 | 112 | 155 | 172 | 66 | 106 | 95 | 46 | 49 |
| 61 | 60 | 27 | 33 | 32 | 11 | 21 | 28 | 16 | 12 |
| 62 | 104 | 55 | 49 | 57 | 28 | 29 | 47 | 27 | 20 |
| 63 | 85 | 40 | 45 | 53 | 21 | 32 | 32 | 19 | 13 |
| 64 | 74 | 39 | 35 | 46 | 23 | 23 | 28 | 16 | 12 |
| 65 | 109 | 49 | 60 | 69 | 36 | 33 | 40 | 13 | 27 |
| 66 | 71 | 36 | 35 | 43 | 21 | 22 | 28 | 15 | 13 |
| 67 | 43 | 23 | 20 | 25 | 12 | 13 | 18 | 11 | 7 |
| 68 | 90 | 48 | 42 | 63 | 31 | 32 | 27 | 17 | 10 |
| 69 | 28 | 13 | 15 | 18 | 8 | 10 | 10 | 5 | 5 |
| 70 | 123 | 50 | 73 | 79 | 33 | 46 | 44 | 17 | 27 |
| 71 | 17 | 9 | 8 | 11 | 6 | 5 | 6 | 3 | 3 |
| 72 | 49 | 22 | 27 | 34 | 13 | 21 | 15 | 9 | 6 |
| 73 | 22 | 10 | 12 | 13 | 6 | 7 | 9 | 4 | 5 |
| 74 | 24 | 8 | 16 | 13 | 3 | 10 | 11 | 5 | 6 |
| 75 | 42 | 15 | 27 | 25 | 10 | 15 | 17 | 5 | 12 |
| 76 | 24 | 12 | 12 | 13 | 5 | 8 | 11 | 7 | 4 |
| 77 | 8 | 4 | 4 | 3 | 2 | 1 | 5 | 2 | 3 |
| 78 | 28 | 6 | 22 | 17 | 2 | 15 | 11 | 4 | 7 |
| 79 | 8 | 5 | 3 | 5 | 4 | 1 | 3 | 1 | 2 |
| 80 | 40 | 10 | 30 | 26 | 8 | 18 | 14 | 2 | 12 |

Comuna de Barrancas

(Continuación)

Cuadro N.º 1

| POBLACION URBANA Y RURAL POR AÑOS DE EDAD Y SEXO | | | | | | | | | |
|--|---------------|---------|---------|--------------|---------|---------|-------------|---------|---------|
| EDAD AÑOS | TOTAL GENERAL | | | TOTAL URBANO | | | TOTAL RURAL | | |
| | Total | Hombres | Mujeres | Total | Hombres | Mujeres | Total | Hombres | Mujeres |
| 81 | 4 | 2 | 2 | 3 | 1 | 2 | 1 | 1 | — |
| 82 | 11 | 4 | 7 | 9 | 3 | 6 | 2 | 1 | 1 |
| 83 | 5 | 2 | 3 | 3 | — | 3 | 2 | 2 | — |
| 84 | 9 | 2 | 7 | 8 | 2 | 6 | 1 | — | 1 |
| 85 | 10 | 3 | 7 | 7 | 3 | 4 | 3 | — | 3 |
| 86 | 3 | 3 | — | 3 | — | — | — | — | — |
| 88 | 4 | 2 | 2 | 3 | 2 | 1 | 1 | — | 1 |
| 89 | 1 | — | 1 | 1 | — | 1 | — | — | — |
| 90 | 10 | 3 | 7 | 5 | — | 5 | 5 | 3 | 2 |
| 92 | 2 | 1 | 1 | 1 | — | 1 | 1 | 1 | — |
| 93 | 2 | — | 2 | 1 | — | 1 | 1 | — | 1 |
| 95 | 2 | 1 | 1 | — | — | — | 2 | 1 | 1 |
| 96 | 1 | 1 | — | 1 | 1 | — | — | — | — |
| 97 | 2 | 1 | 1 | — | — | — | 2 | 1 | 1 |
| 98 | 2 | — | 2 | — | — | — | 2 | — | 2 |
| 99 | 1 | — | 1 | 1 | — | 1 | — | — | — |
| 100 y más | 6 | 3 | 3 | 1 | — | 1 | 5 | 3 | 2 |
| *00 | 123 | 65 | 58 | 77 | 38 | 39 | 46 | 27 | 19 |
| Totales | 31.669 | 15.773 | 15.896 | 20.638 | 10.123 | 10.515 | 11.031 | 5.650 | 5.381 |

*Sin dato.

Comuna de La Cisterna

| | | | | | | | | | |
|----|-------|-----|-----|-------|-----|-----|----|----|----|
| 0 | 1.639 | 831 | 808 | 1.632 | 828 | 804 | 7 | 3 | 4 |
| 1 | 1.629 | 788 | 841 | 1.621 | 787 | 834 | 8 | 1 | 7 |
| 2 | 1.817 | 956 | 861 | 1.806 | 952 | 854 | 11 | 4 | 7 |
| 3 | 1.754 | 884 | 870 | 1.741 | 875 | 866 | 13 | 9 | 4 |
| 4 | 1.729 | 872 | 857 | 1.714 | 861 | 853 | 15 | 11 | 4 |
| 5 | 1.743 | 888 | 855 | 1.734 | 883 | 851 | 9 | 5 | 4 |
| 6 | 1.688 | 877 | 811 | 1.675 | 872 | 803 | 13 | 5 | 8 |
| 7 | 1.655 | 838 | 817 | 1.640 | 828 | 812 | 15 | 10 | 5 |
| 8 | 1.518 | 777 | 741 | 1.502 | 773 | 729 | 16 | 4 | 12 |
| 9 | 1.394 | 715 | 679 | 1.378 | 704 | 674 | 16 | 11 | 5 |
| 10 | 1.391 | 701 | 690 | 1.376 | 696 | 682 | 13 | 5 | 8 |
| 11 | 1.230 | 621 | 609 | 1.223 | 617 | 606 | 7 | 4 | 3 |
| 12 | 1.262 | 621 | 641 | 1.250 | 613 | 637 | 12 | 8 | 4 |
| 13 | 1.042 | 532 | 510 | 1.032 | 526 | 506 | 10 | 6 | 4 |
| 14 | 991 | 509 | 482 | 984 | 507 | 477 | 7 | 2 | 5 |
| 15 | 897 | 421 | 476 | 889 | 416 | 473 | 8 | 5 | 3 |
| 16 | 982 | 458 | 524 | 975 | 455 | 520 | 7 | 3 | 4 |
| 17 | 1.045 | 500 | 545 | 1.039 | 498 | 541 | 6 | 2 | 4 |
| 18 | 1.102 | 528 | 574 | 1.095 | 525 | 570 | 7 | 3 | 4 |
| 19 | 938 | 394 | 544 | 933 | 389 | 544 | 5 | 5 | — |
| 20 | 1.010 | 411 | 599 | 1.003 | 407 | 596 | 7 | 4 | 3 |
| 21 | 1.037 | 501 | 536 | 1.031 | 498 | 533 | 6 | 3 | 3 |
| 22 | 1.232 | 552 | 680 | 1.225 | 552 | 673 | 7 | — | 7 |
| 23 | 1.169 | 555 | 614 | 1.165 | 552 | 613 | 4 | 3 | 1 |
| 24 | 1.169 | 540 | 629 | 1.163 | 535 | 628 | 6 | 5 | 1 |
| 25 | 985 | 454 | 531 | 981 | 451 | 530 | 4 | 3 | 1 |
| 26 | 1.049 | 485 | 564 | 1.047 | 483 | 564 | 2 | 2 | — |
| 27 | 840 | 388 | 452 | 839 | 387 | 452 | 1 | 1 | — |
| 28 | 1.039 | 491 | 548 | 1.032 | 487 | 545 | 7 | 4 | 3 |
| 29 | 784 | 362 | 422 | 782 | 361 | 421 | 2 | 1 | 1 |
| 30 | 1.154 | 519 | 635 | 1.146 | 516 | 630 | 8 | 3 | 5 |
| 31 | 594 | 292 | 302 | 592 | 291 | 301 | 2 | 1 | 1 |
| 32 | 983 | 493 | 500 | 979 | 481 | 498 | 4 | 2 | 2 |
| 33 | 760 | 360 | 400 | 756 | 358 | 398 | 4 | 2 | 2 |
| 34 | 715 | 363 | 352 | 713 | 363 | 350 | 4 | — | 2 |
| 35 | 758 | 357 | 401 | 754 | 355 | 399 | 4 | 2 | 2 |
| 36 | 795 | 365 | 430 | 793 | 363 | 430 | 2 | 2 | — |
| 37 | 704 | 344 | 360 | 700 | 343 | 357 | 4 | 1 | 3 |
| 38 | 1.006 | 473 | 533 | 1.002 | 470 | 532 | 4 | 3 | 1 |
| 39 | 738 | 361 | 377 | 734 | 358 | 376 | 4 | 3 | 1 |
| 40 | 1.012 | 463 | 549 | 1.000 | 458 | 542 | 12 | 5 | 7 |
| 41 | 417 | 235 | 182 | 417 | 235 | 182 | — | — | — |
| 42 | 773 | 399 | 394 | 768 | 396 | 382 | 5 | 3 | 2 |
| 43 | 590 | 248 | 252 | 496 | 247 | 251 | 2 | 1 | 1 |
| 44 | 532 | 254 | 278 | 530 | 253 | 277 | 2 | 1 | 1 |
| 45 | 574 | 259 | 315 | 533 | 256 | 307 | 11 | 3 | 8 |
| 46 | 528 | 275 | 253 | 526 | 274 | 252 | 2 | 1 | 1 |
| 47 | 398 | 187 | 211 | 398 | 187 | 211 | — | — | — |
| 48 | 608 | 284 | 324 | 604 | 282 | 322 | 4 | 2 | 2 |
| 49 | 383 | 196 | 187 | 380 | 193 | 187 | 3 | 3 | — |
| 50 | 676 | 278 | 398 | 670 | 275 | 395 | 6 | 3 | 3 |
| 51 | 323 | 178 | 145 | 321 | 177 | 144 | 2 | 1 | 1 |

Comuna de La Cisterna

(Continuación)

Cuadro N.º 1

| POBLACION URBANA Y RURAL POR AÑOS DE EDAD Y SEXO | | | | | | | | | |
|--|---------------|---------|---------|--------------|---------|---------|-------------|---------|---------|
| EDAD AÑOS | TOTAL GENERAL | | | TOTAL URBANO | | | TOTAL RURAL | | |
| | Total | Hombres | Mujeres | Total | Hombres | Mujeres | Total | Hombres | Mujeres |
| 52 | 621 | 298 | 323 | 615 | 294 | 321 | 6 | 4 | 2 |
| 53 | 336 | 176 | 160 | 333 | 175 | 158 | 3 | 1 | 2 |
| 54 | 345 | 174 | 171 | 341 | 172 | 169 | 4 | 2 | 2 |
| 55 | 358 | 169 | 189 | 356 | 167 | 189 | 2 | 2 | — |
| 56 | 335 | 167 | 168 | 334 | 166 | 168 | 1 | 1 | — |
| 57 | 225 | 107 | 118 | 224 | 107 | 117 | 1 | — | 1 |
| 58 | 338 | 144 | 194 | 336 | 142 | 194 | 2 | 2 | — |
| 59 | 186 | 94 | 92 | 184 | 92 | 92 | 2 | 2 | — |
| 60 | 523 | 188 | 335 | 514 | 185 | 329 | 9 | 3 | 6 |
| 61 | 136 | 67 | 69 | 136 | 67 | 69 | — | — | — |
| 62 | 249 | 124 | 125 | 248 | 124 | 124 | 1 | — | 1 |
| 63 | 195 | 97 | 98 | 193 | 95 | 98 | 2 | 2 | — |
| 64 | 178 | 89 | 89 | 177 | 88 | 89 | 1 | 1 | — |
| 65 | 296 | 108 | 188 | 294 | 108 | 186 | 2 | — | 2 |
| 66 | 153 | 69 | 84 | 151 | 68 | 83 | 2 | 1 | 1 |
| 67 | 109 | 40 | 69 | 109 | 40 | 69 | — | — | — |
| 68 | 153 | 64 | 89 | 152 | 63 | 89 | 1 | 1 | — |
| 69 | 81 | 34 | 47 | 81 | 34 | 47 | — | — | — |
| 70 | 246 | 83 | 163 | 242 | 80 | 162 | 4 | 3 | 1 |
| 71 | 47 | 26 | 21 | 47 | 26 | 21 | — | — | — |
| 72 | 106 | 59 | 47 | 105 | 58 | 47 | 1 | 1 | — |
| 73 | 73 | 34 | 39 | 73 | 34 | 39 | — | — | — |
| 74 | 53 | 21 | 32 | 53 | 21 | 32 | — | — | — |
| 75 | 124 | 44 | 80 | 124 | 44 | 80 | — | — | — |
| 76 | 51 | 20 | 31 | 50 | 20 | 30 | 1 | — | 1 |
| 77 | 30 | 13 | 17 | 30 | 13 | 17 | — | — | — |
| 78 | 65 | 18 | 47 | 65 | 18 | 47 | — | — | — |
| 79 | 28 | 14 | 14 | 28 | 14 | 14 | — | — | — |
| 80 | 97 | 29 | 68 | 97 | 29 | 68 | — | — | — |
| 81 | 10 | 5 | 5 | 10 | 5 | 5 | — | — | — |
| 82 | 31 | 12 | 19 | 31 | 12 | 19 | — | — | — |
| 83 | 15 | 6 | 9 | 15 | 6 | 9 | — | — | — |
| 84 | 23 | 11 | 12 | 22 | 10 | 12 | 1 | 1 | — |
| 85 | 20 | 3 | 17 | 20 | 3 | 17 | — | — | — |
| 86 | 8 | 2 | 6 | 8 | 2 | 6 | — | — | — |
| 87 | 11 | 3 | 8 | 11 | 3 | 8 | — | — | — |
| 88 | 11 | 4 | 7 | 11 | 4 | 7 | — | — | — |
| 89 | 4 | 2 | 2 | 4 | 2 | 2 | — | — | — |
| 90 | 16 | 3 | 13 | 16 | 3 | 13 | — | — | — |
| 91 | 3 | — | 3 | 3 | — | 3 | — | — | — |
| 92 | 6 | 1 | 5 | 5 | 1 | 4 | 1 | — | 1 |
| 94 | 5 | 2 | 3 | 5 | 2 | 3 | — | — | — |
| 95 | 2 | — | 2 | 2 | — | 2 | — | — | — |
| 96 | 4 | — | 4 | 4 | — | 4 | — | — | — |
| 98 | 1 | 1 | — | 1 | 1 | — | — | — | — |
| 100 y más | 8 | — | 8 | 8 | — | 8 | — | — | — |
| *00 | 224 | 120 | 104 | 224 | 120 | 104 | — | — | — |
| Totales | 58.830 | 28.358 | 30.472 | 58.445 | 28.157 | 30.288 | 385 | 201 | 184 |

*Sin dato.

Comuna de Puente Alto

| | | | | | | | | | |
|----|-------|-----|-----|-----|-----|-----|-----|-----|-----|
| 0 | 914 | 433 | 481 | 650 | 300 | 350 | 264 | 133 | 131 |
| 1 | 768 | 410 | 358 | 561 | 290 | 271 | 207 | 120 | 87 |
| 2 | 872 | 417 | 455 | 642 | 317 | 325 | 230 | 100 | 130 |
| 3 | 949 | 440 | 509 | 682 | 326 | 356 | 267 | 114 | 153 |
| 4 | 929 | 456 | 473 | 636 | 316 | 320 | 293 | 140 | 153 |
| 5 | 942 | 468 | 474 | 684 | 344 | 340 | 258 | 124 | 134 |
| 6 | 945 | 481 | 464 | 616 | 307 | 309 | 329 | 174 | 155 |
| 7 | 1.057 | 565 | 492 | 657 | 335 | 322 | 400 | 230 | 170 |
| 8 | 961 | 525 | 436 | 621 | 327 | 294 | 340 | 198 | 142 |
| 9 | 829 | 434 | 395 | 587 | 314 | 273 | 242 | 120 | 122 |
| 10 | 842 | 424 | 418 | 534 | 267 | 267 | 308 | 157 | 151 |
| 11 | 812 | 408 | 404 | 539 | 275 | 264 | 273 | 133 | 140 |
| 12 | 857 | 443 | 414 | 606 | 308 | 298 | 251 | 135 | 116 |
| 13 | 683 | 326 | 357 | 431 | 194 | 237 | 252 | 132 | 120 |
| 14 | 679 | 353 | 326 | 474 | 235 | 239 | 205 | 118 | 87 |
| 15 | 594 | 299 | 295 | 419 | 197 | 222 | 175 | 102 | 73 |
| 16 | 644 | 313 | 331 | 449 | 220 | 229 | 195 | 93 | 102 |
| 17 | 636 | 327 | 309 | 467 | 233 | 234 | 169 | 94 | 75 |
| 18 | 638 | 332 | 306 | 459 | 230 | 229 | 179 | 102 | 77 |
| 19 | 675 | 382 | 293 | 514 | 295 | 219 | 161 | 87 | 74 |
| 20 | 660 | 304 | 356 | 483 | 228 | 255 | 177 | 76 | 101 |
| 21 | 608 | 324 | 284 | 445 | 246 | 199 | 163 | 78 | 85 |
| 22 | 660 | 308 | 352 | 470 | 207 | 263 | 190 | 101 | 89 |

Comuna de Puente Alto

(Continuación)

Cuadro N.o 1

| POBLACION URBANA Y RURAL POR AÑOS DE EDAD Y SEXO | | | | | | | | | |
|--|---------------|---------|---------|--------------|---------|---------|-------------|---------|---------|
| EDAD AÑOS | TOTAL GENERAL | | | TOTAL URBANO | | | TOTAL RURAL | | |
| | Total | Hombres | Mujeres | Total | Hombres | Mujeres | Total | Hombres | Mujeres |
| 23 | 592 | 285 | 307 | 423 | 195 | 228 | 169 | 90 | 79 |
| 24 | 534 | 289 | 295 | 425 | 197 | 228 | 159 | 92 | 67 |
| 25 | 469 | 226 | 243 | 330 | 155 | 175 | 139 | 71 | 68 |
| 26 | 467 | 223 | 244 | 319 | 137 | 182 | 148 | 86 | 62 |
| 27 | 418 | 194 | 224 | 273 | 117 | 156 | 145 | 77 | 68 |
| 28 | 499 | 251 | 248 | 354 | 163 | 191 | 145 | 88 | 57 |
| 29 | 335 | 163 | 172 | 237 | 103 | 134 | 98 | 60 | 38 |
| 30 | 535 | 235 | 300 | 378 | 158 | 220 | 157 | 77 | 80 |
| 31 | 328 | 182 | 146 | 194 | 106 | 88 | 134 | 76 | 58 |
| 32 | 485 | 253 | 232 | 324 | 154 | 170 | 161 | 99 | 62 |
| 33 | 417 | 182 | 235 | 296 | 127 | 169 | 121 | 55 | 66 |
| 34 | 341 | 173 | 168 | 230 | 111 | 119 | 111 | 62 | 49 |
| 35 | 412 | 187 | 225 | 288 | 117 | 171 | 124 | 70 | 54 |
| 36 | 457 | 215 | 242 | 326 | 144 | 182 | 131 | 71 | 60 |
| 37 | 428 | 228 | 200 | 311 | 162 | 149 | 117 | 66 | 51 |
| 38 | 541 | 263 | 278 | 374 | 165 | 209 | 167 | 98 | 69 |
| 39 | 402 | 222 | 180 | 263 | 138 | 125 | 139 | 84 | 55 |
| 40 | 505 | 260 | 245 | 342 | 176 | 166 | 163 | 84 | 79 |
| 41 | 254 | 148 | 106 | 185 | 103 | 82 | 69 | 45 | 24 |
| 42 | 507 | 281 | 226 | 347 | 177 | 170 | 160 | 104 | 56 |
| 43 | 279 | 170 | 109 | 184 | 114 | 70 | 95 | 56 | 39 |
| 44 | 294 | 155 | 139 | 188 | 84 | 104 | 106 | 71 | 35 |
| 45 | 374 | 190 | 184 | 252 | 103 | 149 | 122 | 87 | 35 |
| 46 | 371 | 218 | 153 | 251 | 145 | 106 | 120 | 73 | 47 |
| 47 | 216 | 121 | 95 | 138 | 68 | 70 | 78 | 53 | 25 |
| 48 | 367 | 189 | 178 | 249 | 117 | 132 | 118 | 72 | 46 |
| 49 | 222 | 128 | 94 | 153 | 75 | 78 | 69 | 53 | 16 |
| 50 | 327 | 175 | 152 | 232 | 119 | 113 | 95 | 56 | 39 |
| 51 | 184 | 117 | 67 | 120 | 66 | 54 | 64 | 51 | 13 |
| 52 | 287 | 173 | 114 | 195 | 106 | 89 | 92 | 67 | 25 |
| 53 | 142 | 91 | 51 | 91 | 52 | 39 | 51 | 39 | 12 |
| 54 | 166 | 90 | 76 | 108 | 58 | 50 | 58 | 32 | 26 |
| 55 | 184 | 105 | 79 | 112 | 62 | 56 | 66 | 43 | 23 |
| 56 | 189 | 106 | 83 | 122 | 62 | 60 | 67 | 44 | 23 |
| 57 | 132 | 82 | 50 | 80 | 41 | 39 | 52 | 41 | 11 |
| 58 | 145 | 76 | 69 | 92 | 45 | 47 | 53 | 31 | 22 |
| 59 | 78 | 45 | 33 | 58 | 30 | 28 | 20 | 15 | 5 |
| 60 | 237 | 89 | 148 | 148 | 47 | 101 | 89 | 42 | 47 |
| 61 | 66 | 41 | 25 | 38 | 21 | 17 | 28 | 20 | 8 |
| 62 | 114 | 61 | 53 | 81 | 39 | 42 | 33 | 22 | 11 |
| 63 | 75 | 40 | 35 | 55 | 31 | 27 | 17 | 9 | 8 |
| 64 | 78 | 43 | 35 | 51 | 24 | 27 | 27 | 19 | 8 |
| 65 | 126 | 58 | 68 | 85 | 38 | 47 | 41 | 20 | 21 |
| 66 | 64 | 35 | 29 | 46 | 23 | 23 | 18 | 12 | 6 |
| 67 | 59 | 33 | 26 | 42 | 21 | 21 | 17 | 12 | 5 |
| 68 | 73 | 32 | 41 | 48 | 16 | 32 | 25 | 16 | 9 |
| 69 | 30 | 12 | 18 | 19 | 4 | 15 | 11 | 8 | 3 |
| 70 | 119 | 51 | 68 | 71 | 27 | 44 | 48 | 24 | 24 |
| 71 | 22 | 13 | 9 | 11 | 6 | 5 | 11 | 7 | 4 |
| 72 | 51 | 22 | 29 | 32 | 14 | 18 | 19 | 8 | 11 |
| 73 | 27 | 10 | 17 | 18 | 6 | 12 | 9 | 4 | 5 |
| 74 | 25 | 12 | 13 | 14 | 6 | 8 | 11 | 6 | 5 |
| 75 | 51 | 18 | 33 | 32 | 8 | 24 | 19 | 10 | 9 |
| 76 | 35 | 20 | 15 | 22 | 12 | 10 | 13 | 8 | 5 |
| 77 | 16 | 4 | 12 | 12 | 3 | 9 | 4 | 1 | 3 |
| 78 | 41 | 21 | 20 | 31 | 15 | 16 | 10 | 6 | 4 |
| 79 | 5 | 1 | 4 | 4 | — | 4 | 1 | 1 | — |
| 80 | 42 | 20 | 22 | 24 | 8 | 16 | 18 | 12 | 6 |
| 81 | 5 | 2 | 3 | 4 | 1 | 3 | 1 | 1 | — |
| 82 | 11 | 5 | 6 | 10 | 4 | 6 | 1 | 1 | — |
| 83 | 6 | 3 | 3 | 5 | 2 | 3 | 1 | 1 | — |
| 84 | 7 | 3 | 4 | 5 | 2 | 3 | 2 | 1 | 1 |
| 85 | 11 | 5 | 6 | 7 | 3 | 4 | 4 | 2 | 2 |
| 86 | 4 | 2 | 2 | 2 | 1 | 1 | 2 | 1 | 1 |
| 87 | 3 | 1 | 2 | 2 | 1 | 1 | 1 | — | 1 |
| 88 | 5 | 2 | 3 | 5 | 2 | 3 | — | — | — |
| 89 | 2 | — | 2 | 1 | — | 1 | 1 | — | 1 |
| 90 | 11 | 6 | 5 | 8 | 4 | 4 | 3 | 2 | 1 |
| 91 | 2 | — | 2 | 2 | — | 2 | — | — | — |
| 93 | 2 | 1 | 1 | 1 | — | 1 | 1 | 1 | — |
| 94 | 2 | 1 | 1 | 2 | 1 | 1 | — | — | — |
| 95 | 7 | 2 | 5 | 4 | 2 | 2 | 3 | — | 3 |
| 96 | 1 | — | 1 | 1 | — | 1 | — | — | — |
| 97 | 1 | 1 | — | 1 | 1 | — | — | — | — |
| 99 | 3 | 1 | 2 | 3 | 1 | 2 | — | — | — |
| 100 y más | 4 | 1 | 3 | 1 | — | 1 | 3 | 1 | 2 |
| *00 | 69 | 40 | 29 | 55 | 30 | 25 | 14 | 10 | 4 |
| Totales | 32.599 | 16.575 | 16.024 | 22.482 | 10.987 | 11.495 | 10.117 | 5.538 | 4.529 |

*Sin dato.

| POBLACION URBANA Y RURAL POR AÑOS DE EDAD Y SEXO | | | | | | | | | |
|--|---------------|---------|---------|--------------|---------|---------|-------------|---------|---------|
| EDAD AÑOS | TOTAL GENERAL | | | TOTAL URBANO | | | TOTAL RURAL | | |
| | Total | Hombres | Mujeres | Total | Hombres | Mujeres | Total | Hombres | Mujeres |
| 0 | 260 | 127 | 133 | 73 | 39 | 34 | 187 | 88 | 99 |
| 1 | 212 | 108 | 104 | 46 | 25 | 21 | 166 | 83 | 83 |
| 2 | 246 | 141 | 105 | 48 | 29 | 19 | 198 | 112 | 86 |
| 3 | 254 | 135 | 119 | 38 | 20 | 18 | 216 | 115 | 101 |
| 4 | 269 | 137 | 132 | 66 | 32 | 34 | 203 | 105 | 98 |
| 5 | 279 | 139 | 140 | 49 | 25 | 24 | 230 | 114 | 116 |
| 6 | 290 | 136 | 154 | 56 | 32 | 24 | 234 | 104 | 130 |
| 7 | 289 | 149 | 140 | 58 | 26 | 32 | 231 | 123 | 108 |
| 8 | 261 | 143 | 118 | 59 | 29 | 30 | 202 | 114 | 88 |
| 9 | 211 | 103 | 108 | 44 | 27 | 17 | 167 | 76 | 91 |
| 10 | 197 | 99 | 98 | 41 | 18 | 23 | 156 | 81 | 75 |
| 11 | 167 | 91 | 76 | 42 | 23 | 19 | 125 | 68 | 57 |
| 12 | 205 | 100 | 105 | 42 | 16 | 26 | 163 | 84 | 79 |
| 13 | 130 | 56 | 74 | 31 | 15 | 16 | 99 | 41 | 58 |
| 14 | 155 | 78 | 77 | 40 | 19 | 21 | 115 | 59 | 56 |
| 15 | 94 | 48 | 46 | 27 | 17 | 10 | 67 | 31 | 36 |
| 16 | 101 | 51 | 50 | 25 | 12 | 13 | 76 | 39 | 37 |
| 17 | 155 | 85 | 70 | 47 | 24 | 23 | 108 | 61 | 47 |
| 18 | 162 | 84 | 78 | 45 | 23 | 22 | 117 | 61 | 56 |
| 19 | 119 | 72 | 47 | 37 | 22 | 15 | 82 | 50 | 32 |
| 20 | 161 | 86 | 75 | 44 | 22 | 22 | 117 | 64 | 53 |
| 21 | 142 | 85 | 57 | 35 | 21 | 14 | 107 | 64 | 43 |
| 22 | 178 | 101 | 77 | 67 | 40 | 27 | 111 | 61 | 50 |
| 23 | 158 | 88 | 70 | 45 | 24 | 21 | 113 | 64 | 49 |
| 24 | 175 | 89 | 86 | 55 | 32 | 23 | 120 | 57 | 63 |
| 25 | 138 | 73 | 65 | 49 | 29 | 20 | 89 | 44 | 45 |
| 26 | 140 | 73 | 67 | 46 | 22 | 24 | 94 | 51 | 43 |
| 27 | 142 | 78 | 64 | 48 | 29 | 19 | 94 | 49 | 45 |
| 28 | 172 | 99 | 73 | 45 | 30 | 15 | 127 | 69 | 58 |
| 29 | 128 | 66 | 62 | 38 | 19 | 19 | 90 | 47 | 43 |
| 30 | 158 | 87 | 71 | 49 | 27 | 22 | 109 | 60 | 49 |
| 31 | 108 | 77 | 31 | 38 | 27 | 11 | 70 | 50 | 20 |
| 32 | 126 | 69 | 57 | 37 | 19 | 18 | 89 | 50 | 39 |
| 33 | 113 | 66 | 47 | 31 | 17 | 14 | 82 | 49 | 33 |
| 34 | 99 | 58 | 41 | 28 | 15 | 13 | 71 | 43 | 28 |
| 35 | 104 | 50 | 54 | 25 | 13 | 12 | 79 | 37 | 42 |
| 36 | 139 | 84 | 55 | 43 | 27 | 16 | 96 | 57 | 39 |
| 37 | 114 | 56 | 58 | 37 | 23 | 14 | 77 | 33 | 44 |
| 38 | 122 | 73 | 49 | 32 | 22 | 10 | 90 | 51 | 39 |
| 39 | 97 | 55 | 42 | 24 | 18 | 6 | 73 | 37 | 36 |
| 40 | 138 | 66 | 72 | 35 | 14 | 21 | 103 | 52 | 51 |
| 41 | 63 | 40 | 23 | 23 | 14 | 9 | 40 | 26 | 14 |
| 42 | 112 | 60 | 52 | 36 | 17 | 19 | 76 | 43 | 33 |
| 43 | 60 | 36 | 24 | 17 | 11 | 6 | 43 | 25 | 18 |
| 44 | 79 | 42 | 37 | 25 | 11 | 14 | 54 | 31 | 23 |
| 45 | 74 | 33 | 41 | 15 | 8 | 7 | 59 | 25 | 34 |
| 46 | 78 | 42 | 36 | 16 | 8 | 8 | 62 | 34 | 28 |
| 47 | 59 | 28 | 31 | 14 | 4 | 10 | 45 | 24 | 21 |
| 48 | 95 | 55 | 40 | 30 | 19 | 11 | 65 | 36 | 29 |
| 49 | 64 | 38 | 26 | 21 | 14 | 7 | 43 | 24 | 19 |
| 50 | 84 | 46 | 38 | 19 | 12 | 7 | 65 | 34 | 31 |
| 51 | 40 | 25 | 15 | 12 | 6 | 6 | 28 | 19 | 9 |
| 52 | 83 | 49 | 34 | 21 | 12 | 9 | 62 | 37 | 25 |
| 53 | 54 | 38 | 16 | 17 | 12 | 5 | 37 | 26 | 11 |
| 54 | 58 | 35 | 23 | 13 | 9 | 4 | 45 | 26 | 19 |
| 55 | 51 | 24 | 27 | 11 | 6 | 5 | 40 | 18 | 22 |
| 56 | 54 | 41 | 13 | 12 | 9 | 3 | 42 | 32 | 10 |
| 57 | 29 | 15 | 14 | 6 | 5 | 1 | 23 | 10 | 13 |
| 58 | 51 | 18 | 33 | 17 | 6 | 11 | 34 | 12 | 22 |
| 59 | 18 | 13 | 5 | 5 | 4 | 1 | 13 | 9 | 4 |
| 60 | 58 | 27 | 31 | 14 | 5 | 9 | 44 | 22 | 22 |
| 61 | 16 | 9 | 7 | 5 | 1 | 4 | 11 | 8 | 3 |
| 62 | 31 | 17 | 14 | 8 | 2 | 6 | 23 | 15 | 8 |
| 63 | 30 | 18 | 12 | 10 | 4 | 6 | 20 | 14 | 6 |
| 64 | 17 | 6 | 11 | 7 | 1 | 6 | 10 | 5 | 5 |
| 65 | 34 | 18 | 16 | 6 | — | 6 | 28 | 18 | 10 |
| 66 | 29 | 13 | 16 | 6 | 4 | 2 | 23 | 9 | 14 |
| 67 | 19 | 8 | 11 | 5 | 1 | 4 | 14 | 7 | 7 |
| 68 | 22 | 11 | 11 | 5 | 1 | 4 | 17 | 10 | 7 |
| 69 | 12 | 10 | 2 | 5 | 3 | 2 | 7 | 7 | — |
| 70 | 33 | 21 | 12 | 7 | 4 | 3 | 26 | 17 | 9 |
| 71 | 3 | 2 | 1 | — | — | — | 3 | 2 | 1 |
| 72 | 15 | 7 | 8 | 4 | 2 | 2 | 11 | 5 | 6 |
| 73 | 6 | 3 | 3 | — | — | — | 6 | 3 | 3 |
| 74 | 4 | 3 | 1 | — | — | — | 2 | 2 | — |
| 75 | 16 | 8 | 8 | — | — | — | 16 | 8 | 8 |
| 76 | 8 | 3 | 5 | 2 | 1 | 1 | 6 | 2 | 4 |
| 77 | 2 | 2 | — | 1 | 1 | — | 1 | 1 | — |

Comuna de San José de Maipo

(Continuación)

Cuadro N.º 1

| POBLACION URBANA Y RURAL POR AÑOS DE EDAD Y SEXO | | | | | | | | | |
|--|---------------|---------|---------|--------------|---------|---------|-------------|---------|---------|
| EDAD AÑOS | TOTAL GENERAL | | | TOTAL URBANO | | | TOTAL RURAL | | |
| | Total | Hombres | Mujeres | Total | Hombres | Mujeres | Total | Hombres | Mujeres |
| 78 | 8 | 4 | 4 | 1 | — | 1 | 7 | 4 | 3 |
| 79 | 4 | 3 | 1 | 3 | 2 | 1 | 1 | 1 | — |
| 80 | 7 | 3 | 4 | 2 | 1 | 1 | 5 | 2 | 3 |
| 81 | 3 | 1 | 2 | 1 | — | 1 | 2 | 1 | 1 |
| 82 | 3 | 2 | 1 | — | — | — | 3 | 2 | 1 |
| 83 | 4 | 1 | 3 | 2 | 1 | 1 | 2 | — | 2 |
| 84 | 2 | 1 | 1 | — | — | — | 2 | 1 | 1 |
| 85 | 3 | 2 | 1 | 1 | — | 1 | 2 | 2 | — |
| 86 | 2 | 2 | — | — | — | — | 2 | 2 | — |
| 88 | 1 | 1 | — | — | — | — | 1 | 1 | — |
| 89 | 2 | — | 2 | 1 | — | 1 | 1 | — | 1 |
| 90 | 5 | 3 | 2 | 1 | — | 1 | 4 | 3 | 1 |
| 100 y más | 2 | 1 | 1 | — | — | — | 2 | 1 | 1 |
| *00 | 25 | 18 | 7 | 11 | 6 | 5 | 14 | 12 | 2 |
| TOTALES | 8.540 | 4.567 | 3.973 | 2.205 | 1.191 | 1.014 | 6.335 | 3.376 | 2.959 |

*Sin dato.

Comuna de Curacavi

| | | | | | | | | | |
|----|-----|-----|-----|----|----|----|-----|-----|----|
| 0 | 256 | 140 | 116 | 71 | 40 | 31 | 185 | 100 | 85 |
| 1 | 217 | 109 | 117 | 51 | 18 | 33 | 166 | 82 | 84 |
| 2 | 241 | 120 | 121 | 68 | 32 | 36 | 173 | 88 | 85 |
| 3 | 260 | 136 | 124 | 67 | 40 | 27 | 193 | 96 | 97 |
| 4 | 261 | 136 | 125 | 75 | 35 | 40 | 186 | 101 | 85 |
| 5 | 255 | 150 | 105 | 66 | 39 | 27 | 189 | 111 | 78 |
| 6 | 239 | 130 | 109 | 68 | 36 | 32 | 171 | 94 | 77 |
| 7 | 255 | 122 | 133 | 74 | 31 | 43 | 181 | 91 | 90 |
| 8 | 223 | 117 | 106 | 53 | 31 | 22 | 170 | 86 | 84 |
| 9 | 176 | 80 | 96 | 37 | 18 | 19 | 139 | 62 | 77 |
| 10 | 249 | 123 | 126 | 70 | 34 | 36 | 179 | 89 | 90 |
| 11 | 188 | 97 | 91 | 45 | 21 | 24 | 143 | 76 | 67 |
| 12 | 219 | 116 | 103 | 66 | 32 | 34 | 153 | 84 | 69 |
| 13 | 191 | 107 | 84 | 57 | 34 | 23 | 134 | 73 | 61 |
| 14 | 140 | 67 | 73 | 33 | 14 | 19 | 107 | 53 | 54 |
| 15 | 141 | 70 | 71 | 37 | 13 | 24 | 104 | 57 | 47 |
| 16 | 170 | 97 | 73 | 37 | 20 | 17 | 133 | 77 | 56 |
| 17 | 181 | 101 | 80 | 39 | 16 | 23 | 142 | 85 | 57 |
| 18 | 170 | 95 | 75 | 43 | 24 | 19 | 127 | 71 | 56 |
| 19 | 136 | 82 | 54 | 32 | 15 | 17 | 104 | 67 | 37 |
| 20 | 142 | 78 | 64 | 46 | 23 | 23 | 96 | 55 | 41 |
| 21 | 139 | 75 | 64 | 45 | 21 | 24 | 94 | 54 | 40 |
| 22 | 155 | 81 | 74 | 33 | 10 | 23 | 122 | 71 | 51 |
| 23 | 145 | 90 | 55 | 44 | 22 | 22 | 101 | 68 | 33 |
| 24 | 153 | 84 | 69 | 43 | 13 | 30 | 110 | 71 | 39 |
| 25 | 135 | 76 | 59 | 38 | 23 | 15 | 97 | 53 | 44 |
| 26 | 117 | 70 | 47 | 34 | 15 | 19 | 83 | 55 | 28 |
| 27 | 107 | 67 | 40 | 23 | 12 | 11 | 84 | 55 | 29 |
| 28 | 120 | 61 | 59 | 31 | 12 | 19 | 89 | 49 | 40 |
| 29 | 88 | 47 | 41 | 29 | 16 | 13 | 59 | 31 | 28 |
| 30 | 135 | 58 | 77 | 42 | 12 | 30 | 93 | 46 | 47 |
| 31 | 102 | 53 | 49 | 36 | 11 | 25 | 66 | 42 | 24 |
| 32 | 130 | 70 | 60 | 47 | 22 | 25 | 83 | 48 | 35 |
| 33 | 88 | 55 | 33 | 21 | 11 | 10 | 67 | 44 | 23 |
| 34 | 100 | 57 | 43 | 28 | 15 | 13 | 72 | 42 | 30 |
| 35 | 103 | 61 | 42 | 25 | 10 | 15 | 78 | 51 | 27 |
| 36 | 121 | 73 | 48 | 28 | 15 | 13 | 93 | 58 | 35 |
| 37 | 92 | 56 | 36 | 25 | 16 | 9 | 67 | 40 | 27 |
| 38 | 126 | 68 | 58 | 37 | 16 | 21 | 89 | 52 | 37 |
| 39 | 69 | 38 | 31 | 24 | 11 | 13 | 45 | 27 | 18 |
| 40 | 143 | 82 | 61 | 47 | 25 | 22 | 96 | 57 | 39 |
| 41 | 59 | 38 | 21 | 22 | 16 | 6 | 37 | 22 | 15 |
| 42 | 129 | 88 | 41 | 41 | 27 | 14 | 88 | 61 | 27 |
| 43 | 59 | 31 | 28 | 17 | 5 | 12 | 42 | 26 | 16 |
| 44 | 70 | 39 | 31 | 18 | 10 | 8 | 52 | 29 | 23 |
| 45 | 98 | 48 | 50 | 19 | 6 | 13 | 79 | 42 | 37 |
| 46 | 86 | 43 | 43 | 26 | 12 | 14 | 60 | 31 | 29 |
| 47 | 74 | 40 | 34 | 18 | 8 | 10 | 56 | 32 | 24 |
| 48 | 93 | 49 | 44 | 22 | 9 | 13 | 71 | 40 | 31 |
| 49 | 48 | 20 | 28 | 14 | 7 | 7 | 34 | 13 | 21 |
| 50 | 105 | 56 | 49 | 31 | 11 | 20 | 74 | 45 | 29 |
| 51 | 46 | 27 | 19 | 11 | 5 | 6 | 35 | 22 | 13 |
| 52 | 95 | 51 | 44 | 29 | 8 | 21 | 66 | 43 | 23 |
| 53 | 42 | 25 | 17 | 12 | 8 | 4 | 30 | 17 | 13 |
| 54 | 48 | 23 | 25 | 11 | 7 | 4 | 37 | 16 | 21 |
| 55 | 55 | 28 | 27 | 11 | 5 | 6 | 44 | 23 | 21 |

Comuna de Curacavi

(Continuación)

Cuadro N.º 1

| POBLACION URBANA Y RURAL POR AÑOS DE EDAD Y SEXO | | | | | | | | | |
|--|---------------|---------|---------|--------------|---------|---------|-------------|---------|---------|
| EDAD AÑOS | TOTAL GENERAL | | | TOTAL URBANO | | | TOTAL RURAL | | |
| | Total | Hombres | Mujeres | Total | Hombres | Mujeres | Total | Hombres | Mujeres |
| 56 | 68 | 43 | 25 | 18 | 8 | 10 | 50 | 35 | 15 |
| 57 | 37 | 24 | 13 | 13 | 7 | 6 | 24 | 17 | 7 |
| 58 | 38 | 24 | 14 | 8 | 4 | 4 | 30 | 20 | 10 |
| 59 | 28 | 17 | 11 | 9 | 3 | 6 | 19 | 14 | 5 |
| 60 | 78 | 40 | 38 | 26 | 13 | 13 | 52 | 27 | 25 |
| 61 | 28 | 15 | 13 | 7 | 4 | 3 | 21 | 11 | 10 |
| 62 | 38 | 22 | 16 | 10 | 5 | 5 | 28 | 17 | 11 |
| 63 | 27 | 17 | 10 | 10 | 9 | 1 | 17 | 8 | 9 |
| 64 | 23 | 10 | 13 | 6 | 2 | 4 | 17 | 8 | 9 |
| 65 | 56 | 30 | 26 | 15 | 8 | 7 | 41 | 22 | 19 |
| 66 | 20 | 11 | 9 | 7 | 3 | 4 | 13 | 8 | 5 |
| 67 | 15 | 9 | 6 | 5 | 3 | 2 | 10 | 6 | 4 |
| 68 | 26 | 8 | 18 | 14 | 4 | 10 | 12 | 4 | 8 |
| 69 | 13 | 5 | 8 | 5 | 1 | 4 | 8 | 4 | 4 |
| 70 | 48 | 28 | 20 | 20 | 10 | 10 | 28 | 18 | 10 |
| 71 | 8 | 4 | 4 | 4 | 1 | 3 | 4 | 3 | 1 |
| 72 | 6 | 2 | 4 | 3 | — | 3 | 3 | 2 | 1 |
| 73 | 15 | 8 | 7 | 6 | 2 | 4 | 9 | 6 | 3 |
| 74 | 10 | 8 | 2 | 2 | 1 | 1 | 8 | 7 | 1 |
| 75 | 21 | 13 | 8 | 9 | 5 | 4 | 12 | 8 | 4 |
| 76 | 9 | 6 | 3 | 5 | 3 | 2 | 4 | 3 | 1 |
| 77 | 2 | 1 | 1 | 1 | — | 1 | 1 | 1 | — |
| 78 | 10 | 3 | 7 | 7 | 2 | 5 | 3 | 1 | 2 |
| 79 | 3 | — | 3 | — | — | — | 3 | — | 3 |
| 80 | 14 | 5 | 9 | 8 | 3 | 5 | 6 | 2 | 4 |
| 81 | 1 | — | 1 | — | — | — | 1 | — | 1 |
| 82 | 5 | 4 | 1 | 2 | 2 | — | 3 | 2 | 1 |
| 83 | 1 | 1 | — | — | — | — | 1 | 1 | — |
| 84 | 3 | 2 | 1 | 1 | — | 1 | 2 | 2 | — |
| 85 | 3 | 1 | 2 | 2 | — | 2 | 1 | 1 | — |
| 86 | 1 | 1 | — | 1 | 1 | — | — | — | — |
| 88 | 3 | 2 | 1 | 3 | 2 | 1 | — | — | — |
| 89 | 2 | 1 | 1 | 1 | — | 1 | 1 | 1 | — |
| 90 | 4 | 3 | 1 | — | — | — | 4 | 3 | 1 |
| 93 | 2 | 1 | 1 | 1 | — | 1 | 1 | 1 | — |
| 95 | 2 | 1 | 1 | 1 | 1 | — | 1 | — | 1 |
| 98 | 1 | — | 1 | 1 | — | 1 | — | — | — |
| 100 y más | 1 | — | 1 | — | — | — | 1 | — | 1 |
| *00 | 13 | 8 | 5 | 3 | 2 | 1 | 10 | 6 | 4 |
| Totales | 8.468 | 4.570 | 3.898 | 2.351 | 1.127 | 1.224 | 6.117 | 3.443 | 2.674 |

*Sin dato.

Comuna de Las Condes

| | | | | | | | | | |
|----|-------|-----|-----|-----|-----|-----|-----|-----|-----|
| 0 | 1.157 | 594 | 563 | 909 | 458 | 451 | 248 | 136 | 112 |
| 1 | 968 | 452 | 516 | 752 | 350 | 402 | 216 | 102 | 114 |
| 2 | 1.081 | 557 | 524 | 816 | 411 | 405 | 265 | 146 | 119 |
| 3 | 1.076 | 548 | 528 | 802 | 408 | 394 | 274 | 140 | 134 |
| 4 | 1.031 | 509 | 522 | 789 | 392 | 397 | 242 | 117 | 125 |
| 5 | 1.093 | 566 | 527 | 811 | 428 | 383 | 282 | 138 | 144 |
| 6 | 1.022 | 530 | 492 | 768 | 394 | 374 | 254 | 136 | 118 |
| 7 | 1.084 | 567 | 517 | 797 | 415 | 382 | 287 | 152 | 135 |
| 8 | 930 | 461 | 469 | 696 | 348 | 348 | 234 | 113 | 121 |
| 9 | 826 | 397 | 429 | 636 | 300 | 336 | 190 | 97 | 93 |
| 10 | 784 | 377 | 407 | 599 | 288 | 311 | 185 | 89 | 96 |
| 11 | 744 | 335 | 409 | 564 | 245 | 319 | 180 | 90 | 90 |
| 12 | 796 | 366 | 430 | 577 | 252 | 325 | 219 | 114 | 105 |
| 13 | 609 | 269 | 340 | 484 | 205 | 279 | 125 | 64 | 61 |
| 14 | 588 | 252 | 336 | 427 | 182 | 245 | 161 | 70 | 91 |
| 15 | 547 | 256 | 291 | 412 | 189 | 223 | 135 | 67 | 68 |
| 16 | 614 | 283 | 331 | 455 | 205 | 250 | 159 | 78 | 81 |
| 17 | 681 | 245 | 436 | 528 | 167 | 361 | 153 | 78 | 75 |
| 18 | 736 | 311 | 425 | 555 | 205 | 350 | 181 | 106 | 75 |
| 19 | 693 | 242 | 451 | 543 | 164 | 379 | 150 | 78 | 72 |
| 20 | 740 | 232 | 508 | 599 | 164 | 435 | 141 | 68 | 73 |
| 21 | 715 | 278 | 437 | 565 | 194 | 371 | 150 | 84 | 66 |
| 22 | 876 | 331 | 545 | 686 | 222 | 464 | 190 | 109 | 81 |
| 23 | 782 | 322 | 460 | 612 | 228 | 384 | 170 | 94 | 76 |
| 24 | 784 | 294 | 490 | 612 | 207 | 405 | 172 | 87 | 85 |
| 25 | 713 | 289 | 424 | 579 | 217 | 362 | 134 | 72 | 62 |
| 26 | 669 | 259 | 410 | 515 | 180 | 335 | 154 | 79 | 75 |
| 27 | 713 | 302 | 411 | 574 | 230 | 344 | 139 | 72 | 67 |
| 28 | 692 | 283 | 409 | 579 | 229 | 350 | 113 | 54 | 59 |
| 29 | 591 | 266 | 325 | 478 | 209 | 269 | 113 | 57 | 56 |
| 30 | 806 | 345 | 461 | 658 | 258 | 400 | 148 | 87 | 61 |

Comuna de Las Condes

(Continuación)

Cuadro N.º 1

| EDAD AÑOS | TOTAL GENERAL | | | TOTAL URBANO | | | TOTAL RURAL | | |
|--------------|---------------|---------|---------|--------------|---------|---------|-------------|---------|---------|
| | Total | Hombres | Mujeres | Total | Hombres | Mujeres | Total | Hombres | Mujeres |
| 31 | 501 | 237 | 264 | 404 | 182 | 222 | 97 | 55 | 42 |
| 32 | 618 | 284 | 334 | 493 | 214 | 279 | 125 | 70 | 55 |
| 33 | 525 | 257 | 268 | 442 | 211 | 231 | 83 | 46 | 37 |
| 34 | 553 | 272 | 281 | 459 | 219 | 240 | 94 | 53 | 41 |
| 35 | 576 | 258 | 318 | 454 | 201 | 253 | 122 | 57 | 65 |
| 36 | 555 | 274 | 281 | 440 | 205 | 235 | 115 | 69 | 46 |
| 37 | 560 | 248 | 312 | 443 | 187 | 256 | 117 | 61 | 56 |
| 38 | 644 | 290 | 354 | 525 | 228 | 297 | 119 | 62 | 57 |
| 39 | 516 | 233 | 283 | 410 | 183 | 227 | 106 | 50 | 56 |
| 40 | 704 | 304 | 400 | 550 | 220 | 330 | 154 | 84 | 70 |
| 41 | 351 | 182 | 169 | 269 | 132 | 137 | 82 | 50 | 32 |
| 42 | 558 | 285 | 273 | 425 | 204 | 221 | 133 | 81 | 52 |
| 43 | 321 | 167 | 154 | 251 | 126 | 125 | 70 | 41 | 29 |
| 44 | 363 | 196 | 167 | 294 | 152 | 142 | 69 | 44 | 25 |
| 45 | 418 | 194 | 224 | 336 | 144 | 192 | 82 | 50 | 32 |
| 46 | 312 | 149 | 163 | 253 | 122 | 131 | 59 | 27 | 32 |
| 47 | 277 | 132 | 145 | 213 | 102 | 111 | 64 | 30 | 34 |
| 48 | 438 | 210 | 228 | 334 | 151 | 183 | 104 | 59 | 45 |
| 49 | 287 | 138 | 149 | 237 | 113 | 124 | 50 | 25 | 25 |
| 50 | 458 | 184 | 274 | 365 | 139 | 226 | 93 | 45 | 48 |
| 51 | 204 | 109 | 95 | 165 | 83 | 82 | 30 | 26 | 13 |
| 52 | 375 | 201 | 174 | 291 | 147 | 144 | 84 | 54 | 30 |
| 53 | 215 | 117 | 98 | 167 | 87 | 80 | 48 | 30 | 18 |
| 54 | 209 | 102 | 107 | 165 | 76 | 89 | 44 | 26 | 18 |
| 55 | 242 | 111 | 131 | 180 | 77 | 103 | 62 | 34 | 28 |
| 56 | 230 | 104 | 126 | 188 | 77 | 111 | 42 | 27 | 15 |
| 57 | 151 | 79 | 72 | 113 | 56 | 57 | 38 | 23 | 15 |
| 58 | 229 | 110 | 119 | 172 | 84 | 88 | 57 | 26 | 31 |
| 59 | 126 | 59 | 67 | 96 | 44 | 52 | 30 | 15 | 15 |
| 60 | 333 | 141 | 192 | 235 | 88 | 147 | 98 | 53 | 45 |
| 61 | 100 | 54 | 46 | 80 | 38 | 42 | 20 | 16 | 4 |
| 62 | 148 | 74 | 74 | 119 | 54 | 65 | 29 | 20 | 9 |
| 63 | 131 | 62 | 69 | 105 | 46 | 59 | 26 | 16 | 10 |
| 64 | 135 | 69 | 66 | 96 | 46 | 50 | 39 | 23 | 16 |
| 65 | 175 | 69 | 106 | 138 | 52 | 86 | 37 | 17 | 20 |
| 66 | 112 | 52 | 60 | 88 | 38 | 50 | 24 | 14 | 10 |
| 67 | 80 | 40 | 40 | 61 | 27 | 34 | 19 | 13 | 6 |
| 68 | 113 | 54 | 59 | 91 | 41 | 50 | 22 | 13 | 9 |
| 69 | 55 | 28 | 27 | 46 | 22 | 24 | 9 | 6 | 3 |
| 70 | 147 | 60 | 87 | 109 | 39 | 70 | 38 | 21 | 17 |
| 71 | 53 | 29 | 24 | 43 | 21 | 22 | 10 | 8 | 2 |
| 72 | 70 | 29 | 41 | 57 | 20 | 37 | 13 | 9 | 4 |
| 73 | 36 | 11 | 25 | 27 | 9 | 18 | 9 | 2 | 7 |
| 74 | 43 | 19 | 24 | 34 | 15 | 19 | 9 | 4 | 5 |
| 75 | 67 | 30 | 37 | 46 | 18 | 28 | 21 | 12 | 9 |
| 76 | 36 | 16 | 20 | 28 | 12 | 16 | 8 | 4 | 4 |
| 77 | 25 | 13 | 12 | 19 | 10 | 9 | 6 | 3 | 3 |
| 78 | 30 | 14 | 16 | 20 | 9 | 11 | 10 | 5 | 5 |
| 79 | 16 | 8 | 8 | 15 | 7 | 8 | 1 | 1 | — |
| 80 | 38 | 12 | 26 | 29 | 7 | 22 | 9 | 5 | 4 |
| 81 | 12 | 5 | 7 | 11 | 4 | 7 | 1 | 1 | — |
| 82 | 24 | 11 | 13 | 21 | 9 | 12 | 3 | 2 | 1 |
| 83 | 15 | 7 | 8 | 13 | 6 | 7 | 2 | 1 | 1 |
| 84 | 15 | 3 | 12 | 13 | 3 | 10 | 2 | — | 2 |
| 85 | 19 | 6 | 13 | 13 | 2 | 11 | 6 | 4 | 2 |
| 86 | 12 | 6 | 6 | 7 | 3 | 4 | 5 | 3 | 2 |
| 87 | 4 | 2 | 2 | 3 | 2 | 1 | 1 | — | 1 |
| 88 | 5 | 3 | 2 | 5 | 3 | 2 | — | — | — |
| 89 | 4 | 2 | 2 | 3 | 1 | 2 | 1 | 1 | — |
| 90 | 8 | 2 | 6 | 6 | — | 6 | 2 | 2 | — |
| 91 | 1 | 1 | — | 1 | 1 | — | — | — | — |
| 92 | 2 | — | 2 | 2 | — | 2 | — | — | — |
| 93 | 4 | 2 | 2 | 1 | — | 1 | 3 | 2 | 1 |
| 95 | 5 | 1 | 4 | 4 | 1 | 3 | 1 | — | 1 |
| 96 | 2 | 1 | 1 | 2 | 1 | 1 | — | — | — |
| 98 | 1 | — | 1 | 1 | — | 1 | — | — | — |
| 100 y más | 6 | 5 | 1 | 2 | 1 | 1 | 4 | 4 | — |
| *00 | 113 | 47 | 66 | 90 | 33 | 57 | 23 | 14 | 9 |
| Totales | 38.652 | 17.792 | 21.060 | 20.195 | 13.199 | 16.906 | 8.657 | 4.593 | 4.064 |

*Sin dato.

Comuna de La Florida

| | | | | | | | | | |
|---|-----|-----|-----|-----|-----|----|-----|----|----|
| 0 | 287 | 155 | 132 | 147 | 81 | 66 | 140 | 74 | 66 |
| 1 | 239 | 121 | 118 | 115 | 60 | 55 | 124 | 61 | 63 |
| 2 | 330 | 175 | 155 | 190 | 109 | 81 | 140 | 66 | 74 |

Comuna de La Florida

(Continuación)

Cuadro N.º 1

| POBLACION URBANA Y RURAL POR AÑOS DE EDAD Y SEXO | | | | | | | | | |
|--|---------------|---------|---------|--------------|---------|---------|-------------|---------|---------|
| EDAD AÑOS | TOTAL GENERAL | | | TOTAL URBANO | | | TOTAL RURAL | | |
| | Total | Hombres | Mujeres | Total | Hombres | Mujeres | Total | Hombres | Mujeres |
| 3 | 300 | 151 | 149 | 154 | 80 | 74 | 146 | 71 | 75 |
| 4 | 327 | 167 | 160 | 165 | 82 | 83 | 162 | 85 | 77 |
| 5 | 306 | 153 | 153 | 171 | 90 | 81 | 135 | 63 | 72 |
| 6 | 283 | 132 | 151 | 135 | 63 | 72 | 148 | 69 | 79 |
| 7 | 315 | 162 | 153 | 177 | 87 | 90 | 138 | 75 | 63 |
| 8 | 248 | 136 | 112 | 127 | 64 | 63 | 121 | 72 | 49 |
| 9 | 230 | 122 | 108 | 125 | 65 | 60 | 105 | 57 | 48 |
| 10 | 212 | 102 | 110 | 111 | 53 | 58 | 101 | 49 | 52 |
| 11 | 198 | 103 | 95 | 104 | 54 | 50 | 94 | 49 | 45 |
| 12 | 244 | 127 | 117 | 126 | 69 | 57 | 118 | 58 | 60 |
| 13 | 166 | 76 | 90 | 86 | 38 | 48 | 80 | 38 | 42 |
| 14 | 180 | 97 | 83 | 82 | 40 | 42 | 98 | 57 | 41 |
| 15 | 153 | 68 | 85 | 88 | 34 | 54 | 65 | 34 | 31 |
| 16 | 155 | 80 | 75 | 72 | 34 | 38 | 83 | 46 | 37 |
| 17 | 171 | 86 | 85 | 88 | 44 | 44 | 83 | 42 | 41 |
| 18 | 186 | 92 | 94 | 92 | 43 | 49 | 94 | 49 | 45 |
| 19 | 160 | 72 | 88 | 79 | 31 | 48 | 81 | 41 | 40 |
| 20 | 174 | 77 | 97 | 96 | 39 | 57 | 78 | 38 | 40 |
| 21 | 158 | 81 | 77 | 83 | 42 | 41 | 75 | 39 | 36 |
| 22 | 193 | 88 | 105 | 93 | 38 | 55 | 100 | 50 | 50 |
| 23 | 173 | 84 | 89 | 85 | 41 | 44 | 88 | 43 | 45 |
| 24 | 177 | 88 | 89 | 93 | 49 | 44 | 84 | 39 | 45 |
| 25 | 139 | 74 | 65 | 82 | 42 | 40 | 57 | 32 | 25 |
| 26 | 163 | 75 | 88 | 86 | 38 | 48 | 77 | 37 | 40 |
| 27 | 165 | 67 | 98 | 86 | 29 | 57 | 79 | 38 | 41 |
| 28 | 165 | 81 | 84 | 95 | 38 | 57 | 70 | 43 | 27 |
| 29 | 102 | 58 | 44 | 61 | 32 | 29 | 41 | 26 | 15 |
| 30 | 190 | 81 | 109 | 123 | 46 | 77 | 67 | 35 | 32 |
| 31 | 117 | 54 | 63 | 69 | 35 | 34 | 48 | 19 | 29 |
| 32 | 151 | 74 | 77 | 91 | 43 | 48 | 60 | 31 | 29 |
| 33 | 110 | 62 | 48 | 60 | 39 | 21 | 50 | 23 | 27 |
| 34 | 114 | 56 | 58 | 77 | 33 | 44 | 37 | 23 | 14 |
| 35 | 122 | 55 | 67 | 72 | 32 | 40 | 50 | 23 | 27 |
| 36 | 130 | 59 | 71 | 81 | 35 | 46 | 49 | 24 | 25 |
| 37 | 103 | 55 | 48 | 50 | 26 | 24 | 53 | 29 | 24 |
| 38 | 153 | 78 | 75 | 90 | 47 | 43 | 63 | 31 | 32 |
| 39 | 120 | 53 | 67 | 68 | 32 | 36 | 52 | 21 | 31 |
| 40 | 180 | 85 | 95 | 104 | 47 | 57 | 76 | 38 | 38 |
| 41 | 75 | 37 | 38 | 32 | 15 | 17 | 43 | 22 | 21 |
| 42 | 153 | 97 | 56 | 77 | 47 | 30 | 76 | 50 | 26 |
| 43 | 88 | 48 | 40 | 50 | 33 | 17 | 38 | 15 | 23 |
| 44 | 69 | 32 | 37 | 35 | 19 | 16 | 34 | 13 | 21 |
| 45 | 96 | 54 | 42 | 54 | 25 | 29 | 42 | 29 | 13 |
| 46 | 89 | 47 | 42 | 53 | 25 | 28 | 36 | 22 | 14 |
| 47 | 61 | 35 | 26 | 28 | 18 | 10 | 33 | 17 | 16 |
| 48 | 77 | 40 | 37 | 44 | 23 | 21 | 33 | 17 | 16 |
| 49 | 74 | 43 | 31 | 35 | 21 | 14 | 39 | 22 | 17 |
| 50 | 139 | 59 | 80 | 73 | 28 | 45 | 66 | 31 | 35 |
| 51 | 60 | 33 | 27 | 29 | 17 | 12 | 31 | 16 | 15 |
| 52 | 112 | 61 | 51 | 63 | 33 | 30 | 49 | 28 | 21 |
| 53 | 55 | 27 | 28 | 31 | 13 | 18 | 24 | 14 | 10 |
| 54 | 72 | 43 | 29 | 32 | 19 | 13 | 40 | 24 | 16 |
| 55 | 56 | 25 | 31 | 27 | 11 | 16 | 29 | 14 | 15 |
| 56 | 69 | 37 | 32 | 41 | 16 | 25 | 28 | 21 | 7 |
| 57 | 33 | 17 | 16 | 17 | 8 | 9 | 16 | 9 | 7 |
| 58 | 72 | 27 | 45 | 30 | 9 | 21 | 42 | 18 | 24 |
| 59 | 30 | 16 | 14 | 12 | 5 | 7 | 18 | 11 | 7 |
| 60 | 113 | 44 | 69 | 50 | 16 | 34 | 63 | 28 | 35 |
| 61 | 25 | 17 | 8 | 14 | 9 | 5 | 11 | 8 | 3 |
| 62 | 38 | 20 | 18 | 22 | 10 | 12 | 16 | 10 | 6 |
| 63 | 35 | 23 | 12 | 21 | 15 | 6 | 14 | 8 | 6 |
| 64 | 33 | 25 | 8 | 17 | 13 | 4 | 16 | 12 | 4 |
| 65 | 59 | 30 | 29 | 34 | 19 | 15 | 25 | 11 | 14 |
| 66 | 26 | 19 | 7 | 8 | 6 | 2 | 18 | 13 | 5 |
| 67 | 26 | 12 | 14 | 14 | 4 | 10 | 12 | 8 | 4 |
| 68 | 24 | 13 | 11 | 12 | 6 | 6 | 12 | 7 | 5 |
| 69 | 13 | 6 | 7 | 4 | 2 | 2 | 9 | 4 | 5 |
| 70 | 56 | 29 | 27 | 25 | 13 | 12 | 31 | 16 | 15 |
| 71 | 12 | 4 | 8 | 5 | 2 | 3 | 7 | 2 | 5 |
| 72 | 12 | 10 | 2 | 6 | 6 | — | 6 | 4 | 2 |
| 73 | 7 | 3 | 4 | 4 | 2 | 2 | 3 | 1 | 2 |
| 74 | 12 | 3 | 9 | 7 | 2 | 5 | 5 | 1 | 4 |
| 75 | 17 | 7 | 10 | 6 | 3 | 3 | 11 | 4 | 7 |
| 76 | 9 | 5 | 4 | 5 | 2 | 3 | 4 | 3 | 1 |
| 77 | 8 | 1 | 7 | 6 | — | 6 | 2 | 1 | 1 |
| 78 | 15 | 6 | 9 | 10 | 3 | 7 | 5 | 3 | 2 |
| 79 | 6 | 3 | 3 | 5 | 2 | 3 | 1 | 1 | — |

Comuna de La Florida

(Continuación)

Cuadro N.º 1

| POBLACION URBANA Y RURAL POR AÑOS DE EDAD Y SEXO | | | | | | | | | |
|--|---------------|---------|---------|--------------|---------|---------|-------------|---------|---------|
| EDAD AÑOS | TOTAL GENERAL | | | TOTAL URBANO | | | TOTAL RURAL | | |
| | Total | Hombres | Mujeres | Total | Hombres | Mujeres | Total | Hombres | Mujeres |
| 80 | 15 | 5 | 10 | 9 | 3 | 6 | 6 | 2 | 4 |
| 81 | 4 | 2 | 2 | 2 | 1 | 1 | 2 | 1 | 1 |
| 82 | 6 | 4 | 2 | 3 | 1 | 2 | 3 | 3 | — |
| 83 | 3 | — | 3 | 2 | — | 2 | 1 | — | 1 |
| 84 | 1 | 1 | — | 1 | 1 | — | — | — | — |
| 85 | 4 | 2 | 2 | 2 | — | 2 | 2 | 2 | — |
| 86 | 1 | — | 1 | 1 | — | 1 | — | — | — |
| 87 | 2 | 2 | — | 2 | 2 | — | — | — | — |
| 89 | 4 | 2 | 2 | — | — | — | 4 | 2 | 2 |
| 90 | 6 | 1 | 5 | 2 | — | 2 | 4 | 1 | 3 |
| 91 | 1 | 1 | — | — | — | — | 1 | 1 | — |
| 94 | 1 | 1 | — | 1 | 1 | — | — | — | — |
| 95 | 1 | — | 1 | — | — | — | 1 | — | 1 |
| 98 | 1 | — | 1 | 1 | — | 1 | — | — | — |
| 100 y más | 1 | — | 1 | — | — | — | 1 | — | 1 |
| *00 | 23 | 9 | 14 | 14 | 6 | 8 | 9 | 3 | 6 |
| TOTALES | 9.889 | 4.950 | 4.939 | 5.257 | 2.559 | 2.698 | 4.632 | 2.391 | 2.241 |

*Sin dato.

Comuna de Pirque

| | | | | | | | | | |
|----|-----|-----|-----|---|---|---|-----|-----|-----|
| 0 | 258 | 122 | 136 | — | — | — | 258 | 122 | 136 |
| 1 | 211 | 112 | 99 | — | — | — | 211 | 112 | 99 |
| 2 | 245 | 136 | 109 | — | — | — | 245 | 136 | 109 |
| 3 | 256 | 124 | 132 | — | — | — | 256 | 124 | 132 |
| 4 | 244 | 144 | 100 | — | — | — | 244 | 144 | 100 |
| 5 | 263 | 117 | 146 | — | — | — | 263 | 117 | 146 |
| 6 | 258 | 146 | 112 | — | — | — | 258 | 146 | 112 |
| 7 | 252 | 125 | 127 | — | — | — | 252 | 125 | 127 |
| 8 | 249 | 141 | 108 | — | — | — | 249 | 141 | 108 |
| 9 | 226 | 127 | 99 | — | — | — | 226 | 127 | 99 |
| 10 | 203 | 106 | 97 | — | — | — | 203 | 106 | 97 |
| 11 | 201 | 109 | 92 | — | — | — | 201 | 109 | 92 |
| 12 | 201 | 105 | 96 | — | — | — | 201 | 105 | 96 |
| 13 | 158 | 75 | 83 | — | — | — | 158 | 75 | 83 |
| 14 | 154 | 83 | 71 | — | — | — | 154 | 83 | 71 |
| 15 | 155 | 82 | 73 | — | — | — | 155 | 82 | 73 |
| 16 | 149 | 77 | 72 | — | — | — | 149 | 77 | 72 |
| 17 | 146 | 82 | 64 | — | — | — | 146 | 82 | 64 |
| 18 | 136 | 87 | 49 | — | — | — | 136 | 87 | 49 |
| 19 | 119 | 73 | 46 | — | — | — | 119 | 73 | 46 |
| 20 | 120 | 60 | 60 | — | — | — | 120 | 60 | 60 |
| 21 | 119 | 68 | 51 | — | — | — | 119 | 68 | 51 |
| 22 | 154 | 100 | 54 | — | — | — | 154 | 100 | 54 |
| 23 | 124 | 77 | 47 | — | — | — | 124 | 77 | 47 |
| 24 | 127 | 70 | 57 | — | — | — | 127 | 70 | 57 |
| 25 | 91 | 54 | 37 | — | — | — | 91 | 54 | 37 |
| 26 | 109 | 61 | 48 | — | — | — | 109 | 61 | 48 |
| 27 | 96 | 54 | 42 | — | — | — | 96 | 54 | 42 |
| 28 | 101 | 52 | 49 | — | — | — | 101 | 52 | 49 |
| 29 | 63 | 39 | 24 | — | — | — | 63 | 39 | 24 |
| 30 | 122 | 79 | 43 | — | — | — | 122 | 79 | 43 |
| 31 | 62 | 34 | 28 | — | — | — | 62 | 34 | 28 |
| 32 | 98 | 54 | 44 | — | — | — | 98 | 54 | 44 |
| 33 | 64 | 38 | 26 | — | — | — | 64 | 38 | 26 |
| 34 | 73 | 48 | 25 | — | — | — | 73 | 48 | 25 |
| 35 | 92 | 51 | 41 | — | — | — | 92 | 51 | 41 |
| 36 | 82 | 47 | 35 | — | — | — | 82 | 47 | 35 |
| 37 | 80 | 42 | 38 | — | — | — | 80 | 42 | 38 |
| 38 | 120 | 70 | 50 | — | — | — | 120 | 70 | 50 |
| 39 | 66 | 40 | 26 | — | — | — | 66 | 40 | 26 |
| 40 | 99 | 52 | 47 | — | — | — | 99 | 52 | 47 |
| 41 | 55 | 33 | 22 | — | — | — | 55 | 33 | 22 |
| 42 | 98 | 61 | 37 | — | — | — | 98 | 61 | 37 |
| 43 | 60 | 34 | 26 | — | — | — | 60 | 34 | 26 |
| 44 | 74 | 37 | 37 | — | — | — | 74 | 37 | 37 |
| 45 | 63 | 43 | 20 | — | — | — | 63 | 43 | 20 |
| 46 | 72 | 47 | 25 | — | — | — | 72 | 47 | 25 |
| 47 | 47 | 25 | 22 | — | — | — | 47 | 25 | 22 |
| 48 | 83 | 45 | 38 | — | — | — | 83 | 45 | 38 |
| 49 | 49 | 31 | 18 | — | — | — | 49 | 31 | 18 |
| 50 | 74 | 39 | 35 | — | — | — | 74 | 39 | 35 |
| 51 | 39 | 28 | 11 | — | — | — | 39 | 28 | 11 |
| 52 | 72 | 33 | 39 | — | — | — | 72 | 33 | 39 |
| 53 | 32 | 22 | 10 | — | — | — | 32 | 22 | 10 |

Comuna de Pirque

(Continuación)

Cuadro N.º 1

| EDAD AÑOS | TOTAL GENERAL | | | TOTAL URBANO | | | TOTAL RURAL | | |
|--------------|---------------|---------|---------|--------------|---------|---------|-------------|---------|---------|
| | Total | Hombres | Mujeres | Total | Hombres | Mujeres | Total | Hombres | Mujeres |
| 54 | 43 | 27 | 16 | — | — | — | 43 | 27 | 16 |
| 55 | 46 | 28 | 18 | — | — | — | 46 | 28 | 18 |
| 56 | 47 | 28 | 19 | — | — | — | 47 | 28 | 19 |
| 57 | 30 | 17 | 13 | — | — | — | 30 | 17 | 13 |
| 58 | 37 | 23 | 14 | — | — | — | 37 | 23 | 14 |
| 59 | 24 | 12 | 12 | — | — | — | 24 | 12 | 12 |
| 60 | 83 | 46 | 37 | — | — | — | 83 | 46 | 37 |
| 61 | 20 | 13 | 7 | — | — | — | 20 | 13 | 7 |
| 62 | 27 | 18 | 9 | — | — | — | 27 | 18 | 9 |
| 63 | 19 | 15 | 4 | — | — | — | 19 | 15 | 4 |
| 64 | 21 | 13 | 8 | — | — | — | 21 | 13 | 8 |
| 65 | 49 | 31 | 18 | — | — | — | 49 | 31 | 18 |
| 66 | 23 | 12 | 11 | — | — | — | 23 | 12 | 11 |
| 67 | 22 | 13 | 9 | — | — | — | 22 | 13 | 9 |
| 68 | 25 | 12 | 13 | — | — | — | 25 | 12 | 13 |
| 69 | 9 | 5 | 4 | — | — | — | 9 | 5 | 4 |
| 70 | 43 | 20 | 23 | — | — | — | 43 | 20 | 23 |
| 71 | 13 | 11 | 2 | — | — | — | 13 | 11 | 2 |
| 72 | 21 | 15 | 6 | — | — | — | 21 | 15 | 6 |
| 73 | 9 | 3 | 6 | — | — | — | 9 | 3 | 6 |
| 74 | 6 | 4 | 2 | — | — | — | 6 | 4 | 2 |
| 75 | 23 | 14 | 9 | — | — | — | 23 | 14 | 9 |
| 76 | 13 | 11 | 2 | — | — | — | 13 | 11 | 2 |
| 77 | 3 | 2 | 1 | — | — | — | 3 | 2 | 1 |
| 78 | 12 | 11 | 1 | — | — | — | 12 | 11 | 1 |
| 79 | 9 | 8 | 1 | — | — | — | 9 | 8 | 1 |
| 80 | 17 | 8 | 9 | — | — | — | 17 | 8 | 9 |
| 81 | 1 | 1 | — | — | — | — | 1 | 1 | — |
| 82 | 5 | 1 | 4 | — | — | — | 5 | 1 | 4 |
| 83 | 5 | 5 | — | — | — | — | 5 | 5 | — |
| 84 | 3 | 2 | 1 | — | — | — | 3 | 2 | 1 |
| 85 | 5 | 4 | 1 | — | — | — | 5 | 4 | 1 |
| 86 | 2 | — | 2 | — | — | — | 2 | — | 2 |
| 87 | 1 | — | 1 | — | — | — | 1 | — | 1 |
| 89 | 2 | 2 | — | — | — | — | 2 | 2 | — |
| 90 | 3 | — | 3 | — | — | — | 3 | — | 3 |
| 92 | 1 | — | 1 | — | — | — | 1 | — | 1 |
| 93 | 1 | — | — | — | — | — | 1 | — | — |
| 94 | 1 | 1 | — | — | — | — | 1 | 1 | — |
| 99 | 1 | — | 1 | — | — | — | 1 | — | 1 |
| 100 y más | 1 | — | 1 | — | — | — | 1 | — | 1 |
| *00 | 32 | 25 | 7 | — | — | — | 32 | 25 | 7 |
| TOTALES | 7.722 | 4.302 | 3.420 | — | — | — | 7.722 | 4.302 | 3.420 |

*Sin dato.

Comuna de La Granja

| | | | | | | | | | |
|----|-----|-----|-----|-----|-----|-----|-----|----|----|
| 0 | 561 | 297 | 264 | 426 | 222 | 204 | 135 | 75 | 60 |
| 1 | 485 | 243 | 242 | 372 | 181 | 191 | 113 | 62 | 51 |
| 2 | 553 | 273 | 280 | 410 | 200 | 210 | 143 | 73 | 70 |
| 3 | 560 | 285 | 275 | 403 | 198 | 205 | 157 | 87 | 70 |
| 4 | 582 | 295 | 287 | 425 | 218 | 207 | 157 | 77 | 80 |
| 5 | 553 | 274 | 279 | 416 | 205 | 211 | 137 | 69 | 68 |
| 6 | 534 | 280 | 254 | 393 | 209 | 184 | 141 | 71 | 70 |
| 7 | 540 | 275 | 265 | 381 | 195 | 186 | 159 | 80 | 79 |
| 8 | 483 | 244 | 239 | 365 | 188 | 177 | 118 | 56 | 62 |
| 9 | 375 | 201 | 174 | 252 | 132 | 120 | 123 | 69 | 54 |
| 10 | 404 | 205 | 199 | 304 | 158 | 146 | 100 | 47 | 53 |
| 11 | 375 | 182 | 193 | 273 | 127 | 146 | 102 | 55 | 47 |
| 12 | 392 | 203 | 189 | 287 | 137 | 150 | 105 | 66 | 39 |
| 13 | 300 | 148 | 152 | 209 | 92 | 117 | 91 | 56 | 35 |
| 14 | 304 | 173 | 131 | 217 | 117 | 100 | 87 | 56 | 31 |
| 15 | 280 | 152 | 128 | 183 | 99 | 84 | 97 | 53 | 44 |
| 16 | 261 | 133 | 128 | 184 | 94 | 90 | 77 | 39 | 38 |
| 17 | 351 | 191 | 160 | 247 | 139 | 108 | 104 | 52 | 52 |
| 18 | 340 | 167 | 173 | 237 | 121 | 116 | 103 | 46 | 57 |
| 19 | 289 | 137 | 152 | 204 | 95 | 109 | 85 | 42 | 43 |
| 20 | 305 | 131 | 174 | 207 | 90 | 117 | 98 | 41 | 57 |
| 21 | 298 | 172 | 126 | 220 | 124 | 96 | 78 | 48 | 30 |
| 22 | 345 | 177 | 168 | 267 | 135 | 132 | 78 | 42 | 36 |
| 23 | 321 | 154 | 167 | 242 | 118 | 124 | 79 | 36 | 43 |
| 24 | 316 | 155 | 161 | 239 | 115 | 124 | 77 | 40 | 37 |
| 25 | 259 | 119 | 140 | 198 | 85 | 113 | 61 | 34 | 27 |
| 26 | 335 | 151 | 184 | 269 | 117 | 152 | 66 | 34 | 32 |

Comuna de La Granja

(Continuación)

Cuadro N.º 1

| EDAD AÑOS | TOTAL GENERAL | | | TOTAL URBANO | | | TOTAL RURAL | | |
|--------------|---------------|---------|---------|--------------|---------|---------|-------------|---------|---------|
| | Total | Hombres | Mujeres | Total | Hombres | Mujeres | Total | Hombres | Mujeres |
| 27 | 257 | 117 | 140 | 186 | 84 | 102 | 71 | 33 | 38 |
| 28 | 296 | 145 | 151 | 218 | 101 | 117 | 78 | 44 | 34 |
| 29 | 173 | 71 | 102 | 132 | 57 | 75 | 41 | 14 | 27 |
| 30 | 322 | 168 | 154 | 262 | 138 | 124 | 60 | 30 | 30 |
| 31 | 175 | 88 | 87 | 135 | 70 | 65 | 40 | 18 | 22 |
| 32 | 278 | 142 | 136 | 206 | 109 | 97 | 72 | 33 | 39 |
| 33 | 214 | 105 | 109 | 164 | 80 | 84 | 50 | 25 | 25 |
| 34 | 169 | 89 | 80 | 128 | 68 | 60 | 41 | 21 | 20 |
| 35 | 213 | 89 | 124 | 156 | 66 | 90 | 57 | 23 | 34 |
| 36 | 228 | 113 | 115 | 159 | 77 | 82 | 69 | 36 | 33 |
| 37 | 185 | 84 | 101 | 128 | 62 | 66 | 57 | 22 | 35 |
| 38 | 284 | 140 | 144 | 200 | 104 | 96 | 84 | 36 | 48 |
| 39 | 201 | 103 | 98 | 153 | 76 | 77 | 48 | 27 | 21 |
| 40 | 286 | 133 | 153 | 201 | 83 | 118 | 85 | 50 | 35 |
| 41 | 111 | 66 | 45 | 85 | 51 | 34 | 26 | 15 | 11 |
| 42 | 207 | 109 | 98 | 153 | 80 | 73 | 54 | 29 | 25 |
| 43 | 128 | 71 | 57 | 85 | 51 | 34 | 43 | 20 | 23 |
| 44 | 126 | 59 | 67 | 90 | 42 | 48 | 36 | 17 | 19 |
| 45 | 183 | 75 | 108 | 124 | 53 | 71 | 59 | 22 | 37 |
| 46 | 140 | 72 | 68 | 91 | 43 | 48 | 49 | 29 | 20 |
| 47 | 89 | 42 | 47 | 66 | 33 | 33 | 23 | 9 | 14 |
| 48 | 202 | 94 | 108 | 137 | 63 | 74 | 65 | 31 | 34 |
| 49 | 99 | 41 | 58 | 66 | 25 | 41 | 33 | 16 | 17 |
| 50 | 197 | 87 | 110 | 137 | 59 | 78 | 60 | 28 | 32 |
| 51 | 60 | 37 | 23 | 31 | 18 | 13 | 29 | 19 | 10 |
| 52 | 145 | 85 | 60 | 107 | 62 | 45 | 38 | 23 | 15 |
| 53 | 80 | 44 | 36 | 61 | 32 | 29 | 19 | 12 | 7 |
| 54 | 80 | 45 | 35 | 61 | 35 | 26 | 19 | 10 | 9 |
| 55 | 99 | 53 | 46 | 60 | 32 | 28 | 39 | 21 | 18 |
| 56 | 90 | 47 | 43 | 55 | 29 | 26 | 35 | 18 | 17 |
| 57 | 55 | 27 | 28 | 34 | 17 | 17 | 21 | 10 | 11 |
| 58 | 91 | 46 | 45 | 76 | 32 | 38 | 21 | 14 | 7 |
| 59 | 62 | 32 | 30 | 44 | 20 | 24 | 18 | 12 | 6 |
| 60 | 141 | 57 | 84 | 101 | 38 | 63 | 40 | 19 | 21 |
| 61 | 40 | 23 | 17 | 23 | 12 | 11 | 17 | 11 | 6 |
| 62 | 66 | 36 | 30 | 42 | 21 | 21 | 24 | 15 | 9 |
| 63 | 50 | 23 | 27 | 33 | 15 | 18 | 17 | 8 | 9 |
| 64 | 44 | 18 | 26 | 31 | 11 | 20 | 13 | 7 | 6 |
| 65 | 71 | 40 | 31 | 49 | 26 | 23 | 22 | 14 | 8 |
| 66 | 41 | 20 | 21 | 29 | 13 | 16 | 12 | 7 | 5 |
| 67 | 34 | 22 | 12 | 25 | 16 | 9 | 9 | 6 | 3 |
| 68 | 47 | 22 | 25 | 37 | 17 | 20 | 10 | 5 | 5 |
| 69 | 20 | 9 | 11 | 17 | 6 | 11 | 3 | 3 | — |
| 70 | 72 | 27 | 45 | 47 | 17 | 30 | 25 | 10 | 15 |
| 71 | 10 | 5 | 5 | 7 | 4 | 3 | 3 | 1 | 2 |
| 72 | 28 | 10 | 18 | 18 | 4 | 14 | 10 | 6 | 4 |
| 73 | 17 | 9 | 8 | 8 | 5 | 3 | 9 | 4 | 5 |
| 74 | 7 | 5 | 2 | 5 | 3 | 2 | 2 | 2 | — |
| 75 | 22 | 11 | 11 | 12 | 5 | 7 | 10 | 6 | 4 |
| 76 | 19 | 12 | 7 | 12 | 6 | 6 | 7 | 6 | — |
| 77 | 5 | 2 | 3 | 4 | 2 | 2 | 1 | — | 1 |
| 78 | 21 | 12 | 9 | 11 | 7 | 4 | 10 | 5 | 5 |
| 79 | 6 | 4 | 2 | 4 | 2 | 2 | 2 | 2 | — |
| 80 | 27 | 10 | 17 | 14 | 4 | 10 | 13 | 6 | 7 |
| 81 | 1 | — | 1 | 1 | — | 1 | — | — | — |
| 82 | 3 | 1 | 2 | 2 | — | 2 | 1 | 1 | — |
| 83 | 5 | 1 | 4 | 4 | 1 | 3 | 1 | — | 1 |
| 84 | 3 | 1 | 2 | 3 | 1 | 2 | — | — | — |
| 85 | 1 | — | 1 | 1 | — | 1 | — | — | — |
| 86 | 4 | 2 | 2 | 3 | 1 | 2 | 1 | 1 | — |
| 87 | 1 | — | 1 | 1 | — | 1 | — | — | — |
| 88 | 3 | 1 | 2 | 3 | 1 | 2 | — | — | — |
| 89 | 3 | 1 | 2 | — | — | — | 3 | 1 | 2 |
| 90 | 3 | 2 | 1 | 2 | 1 | 1 | 1 | 1 | — |
| 91 | 2 | 1 | 1 | 1 | 1 | — | 1 | — | 1 |
| 92 | 1 | — | 1 | 1 | — | 1 | — | — | — |
| 93 | 1 | 1 | — | — | — | — | 1 | 1 | — |
| 94 | 4 | 1 | 3 | 2 | 1 | 1 | 2 | — | 2 |
| 95 | 3 | 1 | 2 | 2 | — | 2 | 1 | 1 | — |
| 100 y más | 3 | 2 | 1 | 1 | — | 1 | 2 | 2 | — |
| *00 | 92 | 48 | 44 | 65 | 36 | 29 | 27 | 12 | 15 |
| TOTALES | 17.147 | 8.576 | 8.571 | 12.436 | 6.140 | 6.296 | 4.711 | 2.436 | 2.275 |

*Sin dato.

Comuna de Talagante

Cuadro N.º 1

| POBLACION URBANA Y RURAL POR AÑOS DE EDAD Y SEXO | | | | | | | | | |
|--|---------------|---------|---------|--------------|---------|---------|-------------|---------|---------|
| EDAD AÑOS | TOTAL GENERAL | | | TOTAL URBANO | | | TOTAL RURAL | | |
| | Total | Hombres | Mujeres | Total | Hombres | Mujeres | Total | Hombres | Mujeres |
| 0 | 427 | 205 | 222 | 249 | 135 | 114 | 178 | 70 | 108 |
| 1 | 354 | 186 | 168 | 173 | 85 | 88 | 181 | 101 | 80 |
| 2 | 402 | 207 | 195 | 229 | 111 | 118 | 173 | 96 | 77 |
| 3 | 482 | 241 | 241 | 239 | 121 | 118 | 243 | 120 | 123 |
| 4 | 466 | 241 | 225 | 239 | 120 | 119 | 227 | 121 | 106 |
| 5 | 454 | 223 | 231 | 221 | 107 | 114 | 233 | 116 | 117 |
| 6 | 397 | 203 | 194 | 198 | 106 | 92 | 199 | 97 | 102 |
| 7 | 486 | 237 | 249 | 244 | 120 | 124 | 242 | 117 | 125 |
| 8 | 396 | 184 | 212 | 209 | 94 | 115 | 187 | 90 | 97 |
| 9 | 369 | 171 | 198 | 188 | 85 | 103 | 181 | 86 | 95 |
| 10 | 382 | 189 | 193 | 212 | 103 | 109 | 170 | 86 | 84 |
| 11 | 341 | 173 | 168 | 177 | 92 | 85 | 164 | 81 | 83 |
| 12 | 386 | 220 | 166 | 215 | 122 | 93 | 171 | 98 | 73 |
| 13 | 304 | 143 | 161 | 151 | 74 | 77 | 153 | 69 | 84 |
| 14 | 333 | 177 | 156 | 183 | 89 | 94 | 150 | 88 | 62 |
| 15 | 297 | 135 | 162 | 165 | 69 | 96 | 132 | 66 | 66 |
| 16 | 301 | 144 | 157 | 171 | 77 | 94 | 130 | 67 | 63 |
| 17 | 293 | 164 | 129 | 145 | 76 | 69 | 148 | 88 | 60 |
| 18 | 297 | 135 | 162 | 164 | 66 | 98 | 133 | 69 | 64 |
| 19 | 242 | 112 | 130 | 141 | 59 | 82 | 101 | 53 | 48 |
| 20 | 262 | 104 | 158 | 146 | 47 | 99 | 116 | 57 | 59 |
| 21 | 259 | 142 | 117 | 148 | 70 | 78 | 111 | 72 | 39 |
| 22 | 329 | 161 | 168 | 165 | 72 | 93 | 164 | 89 | 75 |
| 23 | 279 | 147 | 132 | 160 | 78 | 82 | 119 | 69 | 50 |
| 24 | 254 | 134 | 120 | 140 | 72 | 68 | 114 | 62 | 52 |
| 25 | 216 | 112 | 104 | 117 | 60 | 57 | 99 | 52 | 47 |
| 26 | 205 | 96 | 109 | 105 | 48 | 57 | 100 | 48 | 52 |
| 27 | 188 | 97 | 91 | 98 | 48 | 50 | 90 | 49 | 41 |
| 28 | 213 | 120 | 93 | 119 | 67 | 52 | 94 | 53 | 41 |
| 29 | 172 | 90 | 82 | 86 | 41 | 45 | 86 | 49 | 37 |
| 30 | 228 | 103 | 125 | 130 | 53 | 77 | 98 | 50 | 48 |
| 31 | 116 | 61 | 55 | 64 | 32 | 32 | 52 | 29 | 23 |
| 32 | 192 | 97 | 95 | 108 | 51 | 57 | 84 | 46 | 38 |
| 33 | 152 | 88 | 64 | 90 | 47 | 43 | 62 | 41 | 21 |
| 34 | 145 | 72 | 73 | 80 | 37 | 43 | 65 | 35 | 30 |
| 35 | 175 | 84 | 91 | 93 | 38 | 55 | 82 | 46 | 36 |
| 36 | 160 | 82 | 78 | 90 | 53 | 37 | 70 | 29 | 41 |
| 37 | 137 | 68 | 69 | 74 | 35 | 39 | 63 | 33 | 30 |
| 38 | 234 | 112 | 122 | 121 | 52 | 69 | 113 | 60 | 53 |
| 39 | 153 | 79 | 74 | 84 | 40 | 44 | 69 | 39 | 30 |
| 40 | 221 | 105 | 116 | 117 | 51 | 66 | 104 | 54 | 50 |
| 41 | 106 | 55 | 51 | 62 | 30 | 32 | 44 | 25 | 19 |
| 42 | 203 | 113 | 90 | 107 | 52 | 55 | 96 | 61 | 35 |
| 43 | 100 | 51 | 49 | 63 | 32 | 31 | 37 | 19 | 18 |
| 44 | 116 | 63 | 53 | 64 | 34 | 30 | 52 | 29 | 23 |
| 45 | 150 | 76 | 74 | 84 | 38 | 46 | 66 | 38 | 28 |
| 46 | 148 | 66 | 82 | 89 | 41 | 48 | 59 | 25 | 34 |
| 47 | 87 | 46 | 41 | 51 | 26 | 25 | 36 | 20 | 16 |
| 48 | 150 | 80 | 70 | 85 | 43 | 42 | 65 | 37 | 28 |
| 49 | 88 | 54 | 34 | 57 | 35 | 22 | 31 | 19 | 12 |
| 50 | 198 | 91 | 107 | 111 | 42 | 69 | 87 | 49 | 38 |
| 51 | 86 | 44 | 42 | 45 | 23 | 22 | 41 | 21 | 20 |
| 52 | 147 | 87 | 60 | 82 | 48 | 34 | 65 | 39 | 26 |
| 53 | 69 | 31 | 38 | 41 | 16 | 25 | 28 | 15 | 13 |
| 54 | 78 | 42 | 36 | 44 | 23 | 21 | 34 | 19 | 15 |
| 55 | 94 | 45 | 49 | 52 | 24 | 28 | 42 | 21 | 21 |
| 56 | 73 | 39 | 34 | 50 | 27 | 23 | 23 | 12 | 11 |
| 57 | 62 | 38 | 24 | 34 | 18 | 16 | 28 | 20 | 8 |
| 58 | 100 | 61 | 39 | 50 | 27 | 23 | 50 | 34 | 16 |
| 59 | 48 | 30 | 18 | 26 | 12 | 14 | 22 | 18 | 4 |
| 60 | 162 | 69 | 93 | 89 | 26 | 63 | 73 | 43 | 30 |
| 61 | 42 | 28 | 14 | 24 | 16 | 8 | 18 | 12 | 6 |
| 62 | 66 | 31 | 35 | 40 | 15 | 25 | 26 | 16 | 10 |
| 63 | 54 | 30 | 24 | 33 | 19 | 14 | 21 | 11 | 10 |
| 64 | 44 | 32 | 12 | 23 | 15 | 8 | 21 | 17 | 4 |
| 65 | 61 | 23 | 38 | 32 | 10 | 22 | 29 | 13 | 16 |
| 66 | 38 | 17 | 21 | 19 | 7 | 12 | 19 | 10 | 9 |
| 67 | 35 | 24 | 11 | 25 | 17 | 8 | 10 | 7 | 3 |
| 68 | 53 | 26 | 27 | 31 | 15 | 16 | 22 | 11 | 11 |
| 69 | 19 | 9 | 10 | 9 | 4 | 5 | 10 | 5 | 5 |
| 70 | 95 | 45 | 50 | 53 | 22 | 31 | 42 | 23 | 19 |
| 71 | 8 | 7 | 1 | 3 | 2 | 1 | 6 | 5 | — |
| 72 | 30 | 15 | 15 | 16 | 7 | 9 | 14 | 8 | 6 |
| 73 | 28 | 10 | 18 | 13 | 4 | 9 | 15 | 6 | 9 |
| 74 | 7 | 7 | — | 3 | 3 | — | 4 | 4 | — |
| 75 | 33 | 19 | 14 | 21 | 14 | 7 | 12 | 5 | 7 |
| 76 | 18 | 8 | 10 | 15 | 6 | 9 | 3 | 2 | 7 |

Comuna de Talagante

(Continuación)

Cuadro N.º 1

| POBLACION URBANA Y RURAL POR AÑOS DE EDAD Y SEXO | | | | | | | | | |
|--|---------------|---------|---------|--------------|---------|---------|-------------|---------|---------|
| EDAD AÑOS | TOTAL GENERAL | | | TOTAL URBANO | | | TOTAL RURAL | | |
| | Total | Hombres | Mujeres | Total | Hombres | Mujeres | Total | Hombres | Mujeres |
| 77 | 10 | 5 | 5 | 8 | 3 | 5 | 2 | 2 | — |
| 78 | 26 | 14 | 12 | 14 | 6 | 8 | 12 | 8 | 4 |
| 79 | 13 | 9 | 4 | 9 | 6 | 3 | 4 | 3 | 1 |
| 80 | 27 | 8 | 19 | 11 | 3 | 8 | 16 | 5 | 11 |
| 81 | 6 | 4 | 2 | 2 | 1 | 1 | 4 | 3 | 1 |
| 82 | 6 | 3 | 3 | 2 | — | 2 | 4 | 3 | 1 |
| 83 | 4 | 3 | 1 | 4 | 3 | 1 | — | — | — |
| 84 | 4 | 2 | 2 | 2 | — | 2 | 2 | 2 | — |
| 85 | 10 | 3 | 7 | 7 | 1 | 6 | 3 | 2 | 1 |
| 86 | 6 | 2 | 4 | 4 | 2 | 2 | 2 | — | 2 |
| 87 | 4 | 2 | 2 | 3 | 1 | 2 | 1 | 1 | — |
| 88 | 3 | 1 | 2 | 1 | 1 | — | 2 | — | 2 |
| 89 | 4 | 1 | 3 | 4 | 1 | 3 | — | — | — |
| 90 | 8 | 3 | 5 | 4 | 2 | 2 | 4 | 1 | 3 |
| 93 | 1 | — | 1 | 1 | — | 1 | — | — | — |
| 94 | 1 | — | 1 | — | — | — | 1 | — | 1 |
| 96 | 2 | 2 | — | 1 | 1 | — | 1 | 1 | — |
| 98 | 1 | — | 1 | — | — | — | 1 | — | 1 |
| 100 y más | 3 | — | 3 | 3 | — | 3 | — | — | — |
| *00 | 18 | 13 | 5 | 15 | 10 | 5 | 3 | 3 | — |
| TOTALES | 14.752 | 7.431 | 7.321 | 7.989 | 3.837 | 4.152 | 6.763 | 3.594 | 3.169 |

Comuna de Peñaflor

| | | | | | | | | | |
|----|-----|-----|-----|-----|-----|-----|-----|-----|-----|
| 0 | 504 | 240 | 264 | 316 | 158 | 158 | 188 | 82 | 106 |
| 1 | 418 | 197 | 221 | 253 | 123 | 130 | 165 | 74 | 91 |
| 2 | 510 | 260 | 250 | 322 | 164 | 158 | 188 | 96 | 92 |
| 3 | 545 | 287 | 258 | 304 | 149 | 155 | 241 | 138 | 103 |
| 4 | 500 | 258 | 242 | 305 | 160 | 145 | 195 | 98 | 97 |
| 5 | 495 | 250 | 245 | 295 | 150 | 145 | 200 | 100 | 100 |
| 6 | 462 | 220 | 242 | 277 | 125 | 152 | 185 | 95 | 90 |
| 7 | 499 | 256 | 243 | 305 | 151 | 154 | 194 | 105 | 89 |
| 8 | 504 | 239 | 265 | 308 | 149 | 159 | 196 | 90 | 106 |
| 9 | 406 | 209 | 197 | 256 | 131 | 125 | 150 | 78 | 72 |
| 10 | 438 | 215 | 223 | 264 | 126 | 138 | 174 | 89 | 85 |
| 11 | 365 | 188 | 177 | 228 | 116 | 112 | 137 | 72 | 65 |
| 12 | 426 | 223 | 203 | 264 | 135 | 129 | 162 | 88 | 74 |
| 13 | 298 | 152 | 146 | 180 | 96 | 84 | 118 | 56 | 62 |
| 14 | 338 | 174 | 164 | 219 | 110 | 109 | 119 | 64 | 55 |
| 15 | 279 | 156 | 123 | 169 | 100 | 69 | 110 | 56 | 54 |
| 16 | 303 | 159 | 144 | 186 | 90 | 96 | 117 | 69 | 48 |
| 17 | 326 | 191 | 135 | 204 | 114 | 90 | 122 | 77 | 45 |
| 18 | 356 | 197 | 159 | 232 | 122 | 110 | 124 | 75 | 49 |
| 19 | 306 | 150 | 156 | 192 | 87 | 105 | 114 | 63 | 51 |
| 20 | 333 | 143 | 190 | 222 | 95 | 127 | 111 | 48 | 63 |
| 21 | 323 | 157 | 166 | 225 | 104 | 119 | 100 | 53 | 47 |
| 22 | 380 | 191 | 189 | 241 | 127 | 114 | 139 | 64 | 75 |
| 23 | 345 | 173 | 172 | 238 | 117 | 121 | 107 | 56 | 51 |
| 24 | 301 | 170 | 131 | 200 | 109 | 91 | 101 | 61 | 40 |
| 25 | 280 | 143 | 137 | 200 | 96 | 104 | 80 | 47 | 33 |
| 26 | 266 | 125 | 141 | 168 | 68 | 100 | 98 | 57 | 41 |
| 27 | 235 | 117 | 118 | 159 | 73 | 86 | 76 | 44 | 32 |
| 28 | 253 | 133 | 120 | 168 | 82 | 86 | 85 | 51 | 34 |
| 29 | 213 | 102 | 111 | 139 | 57 | 82 | 74 | 45 | 29 |
| 30 | 301 | 166 | 135 | 197 | 103 | 94 | 104 | 63 | 41 |
| 31 | 171 | 84 | 87 | 106 | 53 | 55 | 63 | 31 | 32 |
| 32 | 258 | 128 | 130 | 170 | 89 | 81 | 88 | 39 | 49 |
| 33 | 171 | 88 | 83 | 115 | 60 | 55 | 56 | 28 | 28 |
| 34 | 164 | 83 | 81 | 98 | 46 | 52 | 66 | 37 | 29 |
| 35 | 211 | 103 | 108 | 136 | 64 | 72 | 75 | 39 | 36 |
| 36 | 198 | 98 | 100 | 135 | 68 | 67 | 63 | 30 | 33 |
| 37 | 186 | 101 | 85 | 118 | 63 | 55 | 68 | 38 | 30 |
| 38 | 240 | 118 | 122 | 146 | 71 | 75 | 94 | 47 | 47 |
| 39 | 164 | 83 | 81 | 117 | 53 | 64 | 47 | 30 | 17 |
| 40 | 265 | 132 | 133 | 166 | 75 | 91 | 99 | 57 | 42 |
| 41 | 129 | 69 | 60 | 76 | 37 | 39 | 53 | 32 | 21 |
| 42 | 230 | 127 | 103 | 142 | 75 | 67 | 88 | 52 | 36 |
| 43 | 138 | 77 | 61 | 93 | 48 | 45 | 45 | 29 | 16 |
| 44 | 145 | 80 | 65 | 80 | 41 | 39 | 65 | 39 | 26 |
| 45 | 160 | 86 | 74 | 93 | 50 | 43 | 67 | 36 | 31 |
| 46 | 168 | 77 | 91 | 107 | 45 | 62 | 61 | 32 | 29 |
| 47 | 102 | 46 | 56 | 54 | 20 | 34 | 48 | 26 | 22 |
| 48 | 195 | 95 | 100 | 130 | 60 | 70 | 65 | 35 | 30 |

Comuna de Peñaflores

(Continuación)

Cuadro N.º 1

| POBLACION URBANA Y RURAL POR AÑOS DE EDAD Y SEXO | | | | | | | | | |
|--|---------------|---------|---------|--------------|---------|---------|-------------|---------|---------|
| EDAD AÑOS | TOTAL GENERAL | | | TOTAL URBANO | | | TOTAL RURAL | | |
| | Total | Hombres | Mujeres | Total | Hombres | Mujeres | Total | Hombres | Mujeres |
| 49 | 130 | 71 | 59 | 90 | 45 | 45 | 40 | 26 | 14 |
| 50 | 226 | 96 | 130 | 141 | 54 | 87 | 85 | 42 | 43 |
| 51 | 95 | 56 | 39 | 62 | 33 | 29 | 33 | 23 | 10 |
| 52 | 191 | 106 | 85 | 121 | 59 | 62 | 70 | 47 | 23 |
| 53 | 85 | 42 | 43 | 51 | 23 | 28 | 34 | 19 | 15 |
| 54 | 102 | 62 | 40 | 62 | 33 | 29 | 40 | 29 | 11 |
| 55 | 150 | 79 | 71 | 97 | 49 | 48 | 53 | 30 | 23 |
| 56 | 103 | 55 | 48 | 76 | 39 | 37 | 27 | 16 | 11 |
| 57 | 63 | 32 | 31 | 37 | 16 | 21 | 26 | 16 | 10 |
| 58 | 135 | 68 | 67 | 82 | 43 | 39 | 53 | 25 | 28 |
| 59 | 59 | 34 | 25 | 46 | 27 | 19 | 13 | 7 | 6 |
| 60 | 195 | 93 | 102 | 121 | 51 | 70 | 74 | 42 | 32 |
| 61 | 69 | 38 | 31 | 44 | 25 | 19 | 25 | 13 | 12 |
| 62 | 76 | 36 | 40 | 44 | 23 | 21 | 32 | 13 | 19 |
| 63 | 64 | 38 | 26 | 37 | 19 | 18 | 27 | 19 | 8 |
| 64 | 74 | 33 | 41 | 50 | 21 | 29 | 24 | 12 | 12 |
| 65 | 116 | 53 | 63 | 68 | 28 | 40 | 48 | 25 | 23 |
| 66 | 50 | 26 | 24 | 36 | 18 | 18 | 14 | 8 | 6 |
| 67 | 43 | 17 | 26 | 28 | 8 | 20 | 15 | 9 | 6 |
| 68 | 50 | 26 | 24 | 33 | 14 | 19 | 17 | 12 | 5 |
| 69 | 32 | 16 | 16 | 27 | 13 | 14 | 5 | 3 | 2 |
| 70 | 117 | 62 | 55 | 77 | 37 | 40 | 40 | 25 | 15 |
| 71 | 12 | 4 | 8 | 10 | 3 | 7 | 2 | 1 | 1 |
| 72 | 46 | 21 | 25 | 36 | 15 | 21 | 10 | 6 | 4 |
| 73 | 26 | 16 | 10 | 17 | 11 | 6 | 9 | 5 | 4 |
| 74 | 25 | 14 | 11 | 18 | 9 | 9 | 7 | 5 | 2 |
| 75 | 50 | 22 | 28 | 38 | 17 | 21 | 12 | 5 | 7 |
| 76 | 24 | 9 | 15 | 18 | 8 | 10 | 6 | 1 | 5 |
| 77 | 15 | 10 | 5 | 11 | 7 | 4 | 4 | 3 | 1 |
| 78 | 28 | 16 | 12 | 18 | 9 | 9 | 10 | 7 | 3 |
| 79 | 4 | — | 4 | 3 | — | 3 | 1 | — | 1 |
| 80 | 49 | 16 | 33 | 27 | 9 | 18 | 22 | 7 | 15 |
| 81 | 3 | 2 | 1 | 2 | 2 | — | 1 | — | 1 |
| 82 | 9 | 4 | 5 | 7 | 2 | 5 | 2 | 2 | — |
| 83 | 8 | 6 | 2 | 5 | 3 | 2 | 3 | 3 | — |
| 84 | 7 | 3 | 4 | 4 | 1 | 3 | 3 | 2 | 1 |
| 85 | 8 | 2 | 6 | 5 | 1 | 4 | 3 | 1 | 2 |
| 86 | 3 | 2 | 1 | 3 | 2 | 1 | — | — | — |
| 87 | 5 | 3 | 2 | 5 | 3 | 2 | — | — | — |
| 88 | 4 | 1 | 3 | 3 | 1 | 2 | 1 | — | 1 |
| 89 | 3 | 1 | 2 | 2 | — | 2 | 1 | 1 | — |
| 90 | 8 | 5 | 3 | 4 | 2 | 2 | 4 | 3 | 1 |
| 92 | 1 | — | 1 | 1 | — | 1 | — | — | — |
| 93 | 1 | 1 | — | — | — | — | 1 | 1 | — |
| 94 | 1 | — | 1 | — | — | — | 1 | — | 1 |
| 95 | 2 | — | 2 | 2 | — | 2 | — | — | — |
| 100 y más | 4 | 2 | 2 | 2 | 2 | — | 2 | — | 2 |
| °00 | 89 | 51 | 38 | 57 | 32 | 25 | 32 | 19 | 13 |
| TOTALES | 17.463 | 8.866 | 8.597 | 11.046 | 5.422 | 5.624 | 6.417 | 3.444 | 2.973 |

*Sin dato.

Comuna de Isla de Maipo

| | | | | | | | | | |
|----|-----|-----|-----|----|----|----|-----|-----|----|
| 0 | 189 | 90 | 99 | 55 | 23 | 32 | 134 | 67 | 67 |
| 1 | 181 | 98 | 83 | 40 | 22 | 18 | 141 | 76 | 65 |
| 2 | 224 | 120 | 104 | 75 | 42 | 33 | 149 | 78 | 71 |
| 3 | 206 | 105 | 101 | 50 | 25 | 25 | 156 | 80 | 76 |
| 4 | 231 | 125 | 106 | 61 | 31 | 30 | 170 | 94 | 76 |
| 5 | 207 | 96 | 111 | 57 | 23 | 34 | 150 | 73 | 77 |
| 6 | 222 | 117 | 105 | 66 | 37 | 29 | 156 | 80 | 76 |
| 7 | 248 | 136 | 112 | 62 | 34 | 28 | 186 | 102 | 84 |
| 8 | 231 | 120 | 111 | 57 | 30 | 27 | 174 | 90 | 84 |
| 9 | 161 | 77 | 84 | 49 | 24 | 25 | 112 | 53 | 59 |
| 10 | 172 | 78 | 94 | 40 | 18 | 22 | 132 | 60 | 72 |
| 11 | 166 | 91 | 75 | 43 | 23 | 20 | 123 | 68 | 55 |
| 12 | 225 | 117 | 108 | 52 | 25 | 27 | 173 | 92 | 81 |
| 13 | 140 | 90 | 50 | 46 | 28 | 18 | 94 | 62 | 32 |
| 14 | 145 | 80 | 65 | 45 | 22 | 23 | 100 | 58 | 42 |
| 15 | 133 | 78 | 55 | 39 | 19 | 20 | 94 | 59 | 35 |
| 16 | 129 | 65 | 64 | 30 | 13 | 17 | 99 | 52 | 47 |
| 17 | 143 | 86 | 57 | 41 | 21 | 20 | 102 | 65 | 37 |
| 18 | 134 | 73 | 61 | 42 | 18 | 24 | 92 | 55 | 37 |
| 19 | 122 | 60 | 62 | 37 | 17 | 20 | 85 | 43 | 42 |
| 20 | 109 | 54 | 55 | 34 | 13 | 21 | 75 | 41 | 34 |

Comuna de Isla de Maipo

(Continuación)

Cuadro N.º 1

| POBLACION URBANA Y RURAL POR AÑOS DE EDAD Y SEXO | | | | | | | | | |
|--|---------------|---------|---------|--------------|---------|---------|-------------|---------|---------|
| EDAD AÑOS | TOTAL GENERAL | | | TOTAL URBANO | | | TOTAL RURAL | | |
| | Total | Hombres | Mujeres | Total | Hombres | Mujeres | Total | Hombres | Mujeres |
| 21 | 120 | 73 | 47 | 38 | 21 | 17 | 82 | 52 | 30 |
| 22 | 141 | 79 | 62 | 41 | 21 | 20 | 100 | 58 | 42 |
| 23 | 87 | 53 | 34 | 24 | 13 | 11 | 63 | 40 | 23 |
| 24 | 98 | 52 | 46 | 34 | 17 | 17 | 64 | 35 | 29 |
| 25 | 111 | 54 | 57 | 28 | 12 | 16 | 83 | 42 | 41 |
| 26 | 104 | 50 | 54 | 27 | 12 | 15 | 77 | 38 | 39 |
| 27 | 102 | 57 | 45 | 38 | 22 | 16 | 64 | 35 | 29 |
| 28 | 101 | 54 | 47 | 31 | 17 | 14 | 70 | 37 | 33 |
| 29 | 76 | 44 | 32 | 22 | 14 | 8 | 54 | 30 | 24 |
| 30 | 116 | 48 | 68 | 29 | 12 | 17 | 87 | 36 | 51 |
| 31 | 69 | 36 | 33 | 23 | 11 | 12 | 46 | 25 | 21 |
| 32 | 110 | 54 | 56 | 35 | 17 | 18 | 75 | 37 | 38 |
| 33 | 62 | 33 | 29 | 24 | 12 | 12 | 38 | 21 | 17 |
| 34 | 68 | 34 | 34 | 18 | 9 | 9 | 50 | 25 | 25 |
| 35 | 86 | 42 | 44 | 22 | 15 | 7 | 64 | 27 | 37 |
| 36 | 84 | 46 | 38 | 24 | 10 | 14 | 60 | 36 | 24 |
| 37 | 89 | 42 | 47 | 28 | 12 | 16 | 61 | 30 | 31 |
| 38 | 128 | 70 | 58 | 43 | 27 | 16 | 85 | 43 | 42 |
| 39 | 70 | 38 | 32 | 17 | 7 | 10 | 53 | 31 | 22 |
| 40 | 113 | 55 | 58 | 25 | 11 | 14 | 88 | 44 | 44 |
| 41 | 51 | 32 | 19 | 19 | 12 | 7 | 32 | 20 | 12 |
| 42 | 92 | 56 | 36 | 27 | 18 | 9 | 65 | 38 | 27 |
| 43 | 52 | 26 | 26 | 13 | 6 | 7 | 39 | 20 | 19 |
| 44 | 55 | 35 | 20 | 15 | 6 | 9 | 40 | 29 | 11 |
| 45 | 89 | 48 | 41 | 24 | 16 | 8 | 65 | 32 | 33 |
| 46 | 98 | 49 | 49 | 25 | 12 | 13 | 73 | 37 | 36 |
| 47 | 42 | 22 | 20 | 14 | 8 | 6 | 28 | 14 | 14 |
| 48 | 85 | 42 | 43 | 27 | 13 | 14 | 58 | 29 | 29 |
| 49 | 62 | 32 | 30 | 13 | 7 | 6 | 49 | 25 | 24 |
| 50 | 122 | 58 | 64 | 34 | 14 | 20 | 88 | 44 | 44 |
| 51 | 47 | 27 | 20 | 16 | 8 | 8 | 31 | 19 | 12 |
| 52 | 80 | 48 | 32 | 25 | 15 | 10 | 55 | 33 | 22 |
| 53 | 32 | 16 | 16 | 14 | 6 | 8 | 18 | 10 | 8 |
| 54 | 39 | 22 | 17 | 22 | 12 | 10 | 17 | 10 | 7 |
| 55 | 73 | 36 | 37 | 21 | 11 | 10 | 52 | 25 | 27 |
| 56 | 48 | 24 | 24 | 16 | 6 | 10 | 32 | 18 | 14 |
| 57 | 30 | 18 | 12 | 12 | 8 | 4 | 18 | 10 | 8 |
| 58 | 37 | 20 | 17 | 13 | 5 | 8 | 24 | 15 | 9 |
| 59 | 13 | 6 | 7 | 2 | 1 | 1 | 11 | 5 | 6 |
| 60 | 96 | 45 | 51 | 23 | 8 | 15 | 73 | 37 | 36 |
| 61 | 32 | 21 | 11 | 11 | 6 | 5 | 21 | 15 | 6 |
| 62 | 36 | 18 | 18 | 13 | 4 | 9 | 23 | 14 | 9 |
| 63 | 22 | 12 | 10 | 5 | 1 | 4 | 17 | 11 | 6 |
| 64 | 29 | 18 | 11 | 13 | 7 | 6 | 16 | 11 | 5 |
| 65 | 37 | 19 | 18 | 7 | 5 | 2 | 30 | 14 | 16 |
| 66 | 30 | 16 | 14 | 12 | 5 | 7 | 18 | 11 | 7 |
| 67 | 14 | 6 | 8 | 6 | 3 | 3 | 8 | 3 | 5 |
| 68 | 27 | 12 | 15 | 11 | 5 | 6 | 16 | 7 | 9 |
| 69 | 15 | 9 | 6 | 5 | 1 | 4 | 10 | 8 | 2 |
| 70 | 51 | 21 | 30 | 13 | 4 | 9 | 38 | 17 | 21 |
| 71 | 29 | 12 | 17 | 11 | 3 | 8 | 18 | 9 | 9 |
| 72 | 9 | 9 | — | 2 | 2 | — | 7 | 7 | — |
| 73 | 15 | 10 | 5 | 7 | 5 | 2 | 8 | 5 | 3 |
| 74 | 12 | 7 | 5 | 5 | 2 | 3 | 7 | 5 | 2 |
| 75 | 23 | 11 | 12 | 12 | 4 | 8 | 11 | 7 | 4 |
| 76 | 15 | 8 | 7 | 6 | 2 | 4 | 9 | 6 | 3 |
| 77 | 7 | 4 | 3 | 4 | 3 | 1 | 3 | 1 | 2 |
| 78 | 12 | 8 | 4 | 4 | 3 | 1 | 8 | 5 | 3 |
| 79 | 2 | 1 | 1 | — | — | — | 2 | 1 | 1 |
| 80 | 23 | 9 | 14 | 8 | 5 | 3 | 15 | 4 | 11 |
| 81 | 4 | 3 | 1 | 4 | 3 | 1 | — | — | — |
| 82 | 4 | 4 | — | 1 | 1 | — | 3 | 3 | — |
| 83 | 2 | — | 2 | — | — | — | 2 | — | 2 |
| 84 | 5 | 1 | 4 | 2 | 1 | — | 3 | — | 3 |
| 85 | 4 | — | 4 | 3 | — | 3 | 1 | — | 1 |
| 86 | 1 | 1 | — | — | — | — | 1 | 1 | — |
| 87 | 3 | 1 | 2 | — | — | — | 1 | — | — |
| 88 | 1 | — | 1 | 2 | 1 | — | 1 | — | 1 |
| 89 | 4 | 1 | 3 | — | — | — | 1 | — | 1 |
| 90 | 8 | 4 | 4 | 2 | — | 2 | 2 | 1 | 1 |
| 92 | 2 | 1 | 1 | 2 | 1 | — | 6 | 3 | 3 |
| 93 | 1 | 1 | — | 1 | — | 1 | 1 | 1 | — |
| 95 | 3 | — | 3 | — | — | — | 1 | 1 | — |
| 96 | 1 | — | 1 | — | — | — | 3 | — | 3 |
| 98 | 1 | 1 | — | — | — | — | 1 | — | 1 |
| 99 | 1 | 1 | — | — | — | — | 1 | 1 | — |
| 100 y más | 1 | 1 | — | 1 | 1 | — | — | — | — |
| *00 | 36 | 18 | 18 | 9 | 3 | 6 | 27 | 15 | 12 |
| TOTALES | 7.418 | 3.901 | 3.517 | 2.150 | 1.074 | 1.076 | 5.268 | 2.827 | 2.441 |

*Sin dato.

| POBLACION URBANA Y RURAL POR AÑOS DE EDAD Y SEXO | | | | | | | | | |
|--|---------------|---------|---------|--------------|---------|---------|-------------|---------|---------|
| EDAD AÑOS | TOTAL GENERAL | | | TOTAL URBANO | | | TOTAL RURAL | | |
| | Total | Hombres | Mujeres | Total | Hombres | Mujeres | Total | Hombres | Mujeres |
| 0 | 1.001 | 505 | 496 | 355 | 189 | 166 | 646 | 316 | 330 |
| 1 | 833 | 427 | 406 | 297 | 155 | 142 | 536 | 272 | 264 |
| 2 | 934 | 494 | 440 | 294 | 146 | 148 | 640 | 348 | 292 |
| 3 | 1.011 | 529 | 482 | 326 | 167 | 159 | 685 | 362 | 323 |
| 4 | 1.008 | 489 | 519 | 311 | 144 | 167 | 697 | 345 | 352 |
| 5 | 1.014 | 531 | 483 | 291 | 154 | 137 | 723 | 377 | 346 |
| 6 | 928 | 480 | 448 | 303 | 153 | 150 | 625 | 327 | 298 |
| 7 | 1.066 | 540 | 526 | 379 | 202 | 177 | 687 | 338 | 349 |
| 8 | 921 | 481 | 440 | 308 | 166 | 142 | 613 | 315 | 298 |
| 9 | 798 | 403 | 395 | 288 | 140 | 148 | 510 | 263 | 247 |
| 10 | 917 | 446 | 471 | 309 | 167 | 142 | 608 | 279 | 329 |
| 11 | 774 | 384 | 390 | 288 | 141 | 147 | 486 | 243 | 243 |
| 12 | 889 | 459 | 430 | 307 | 154 | 153 | 582 | 305 | 277 |
| 13 | 737 | 375 | 362 | 258 | 122 | 136 | 479 | 253 | 226 |
| 14 | 733 | 395 | 338 | 255 | 125 | 130 | 478 | 270 | 208 |
| 15 | 708 | 373 | 335 | 268 | 133 | 135 | 440 | 240 | 200 |
| 16 | 707 | 396 | 311 | 270 | 146 | 130 | 431 | 250 | 181 |
| 17 | 684 | 375 | 309 | 240 | 111 | 129 | 444 | 264 | 180 |
| 18 | 692 | 380 | 312 | 232 | 99 | 133 | 460 | 281 | 179 |
| 19 | 567 | 304 | 263 | 218 | 84 | 134 | 349 | 220 | 129 |
| 20 | 606 | 296 | 310 | 226 | 87 | 139 | 380 | 209 | 171 |
| 21 | 533 | 239 | 294 | 193 | 74 | 119 | 340 | 165 | 175 |
| 22 | 723 | 385 | 338 | 262 | 119 | 143 | 461 | 266 | 195 |
| 23 | 604 | 317 | 287 | 242 | 109 | 133 | 362 | 208 | 154 |
| 24 | 587 | 314 | 273 | 240 | 112 | 128 | 347 | 202 | 145 |
| 25 | 562 | 295 | 267 | 204 | 83 | 121 | 358 | 212 | 146 |
| 26 | 524 | 258 | 266 | 223 | 98 | 125 | 301 | 160 | 141 |
| 27 | 486 | 264 | 222 | 199 | 93 | 106 | 287 | 171 | 116 |
| 28 | 484 | 254 | 230 | 202 | 94 | 108 | 282 | 160 | 122 |
| 29 | 344 | 181 | 163 | 157 | 79 | 78 | 187 | 102 | 85 |
| 30 | 610 | 314 | 296 | 247 | 113 | 134 | 363 | 201 | 162 |
| 31 | 318 | 161 | 157 | 115 | 49 | 66 | 203 | 112 | 91 |
| 32 | 443 | 246 | 197 | 197 | 98 | 99 | 246 | 148 | 98 |
| 33 | 351 | 170 | 181 | 146 | 65 | 81 | 205 | 105 | 100 |
| 34 | 336 | 171 | 165 | 134 | 64 | 70 | 202 | 107 | 95 |
| 35 | 361 | 173 | 188 | 141 | 57 | 84 | 220 | 116 | 104 |
| 36 | 404 | 183 | 221 | 173 | 69 | 104 | 231 | 114 | 117 |
| 37 | 367 | 203 | 164 | 144 | 73 | 71 | 223 | 130 | 93 |
| 38 | 452 | 266 | 186 | 155 | 79 | 76 | 297 | 187 | 110 |
| 39 | 320 | 168 | 152 | 123 | 56 | 67 | 197 | 112 | 85 |
| 40 | 517 | 260 | 257 | 200 | 92 | 108 | 317 | 168 | 149 |
| 41 | 263 | 148 | 115 | 100 | 56 | 44 | 163 | 92 | 71 |
| 42 | 392 | 225 | 167 | 165 | 89 | 76 | 227 | 136 | 91 |
| 43 | 249 | 128 | 121 | 93 | 45 | 48 | 156 | 83 | 73 |
| 44 | 280 | 152 | 128 | 101 | 55 | 46 | 179 | 97 | 82 |
| 45 | 374 | 200 | 174 | 127 | 54 | 73 | 247 | 146 | 101 |
| 46 | 302 | 161 | 141 | 106 | 48 | 58 | 196 | 113 | 83 |
| 47 | 221 | 104 | 117 | 97 | 40 | 57 | 124 | 64 | 60 |
| 48 | 377 | 204 | 173 | 141 | 63 | 78 | 236 | 141 | 95 |
| 49 | 106 | 99 | 107 | 79 | 32 | 47 | 127 | 67 | 60 |
| 50 | 442 | 216 | 226 | 177 | 68 | 109 | 265 | 148 | 117 |
| 51 | 161 | 91 | 70 | 71 | 35 | 36 | 90 | 56 | 34 |
| 52 | 267 | 143 | 124 | 110 | 44 | 66 | 157 | 99 | 58 |
| 53 | 184 | 115 | 69 | 77 | 42 | 35 | 107 | 73 | 34 |
| 54 | 188 | 105 | 83 | 71 | 36 | 35 | 117 | 69 | 48 |
| 55 | 289 | 135 | 154 | 108 | 35 | 73 | 181 | 100 | 81 |
| 56 | 218 | 118 | 100 | 95 | 51 | 44 | 123 | 67 | 56 |
| 57 | 138 | 79 | 59 | 57 | 28 | 29 | 81 | 51 | 30 |
| 58 | 215 | 119 | 96 | 83 | 44 | 39 | 132 | 75 | 57 |
| 59 | 123 | 67 | 56 | 48 | 23 | 25 | 75 | 44 | 31 |
| 60 | 457 | 216 | 241 | 156 | 55 | 101 | 301 | 161 | 140 |
| 61 | 96 | 48 | 48 | 47 | 26 | 21 | 49 | 22 | 27 |
| 62 | 141 | 67 | 74 | 52 | 18 | 34 | 89 | 49 | 40 |
| 63 | 149 | 83 | 66 | 62 | 29 | 33 | 87 | 54 | 33 |
| 64 | 104 | 59 | 45 | 48 | 25 | 23 | 56 | 34 | 22 |
| 65 | 223 | 117 | 106 | 69 | 32 | 37 | 154 | 85 | 69 |
| 66 | 98 | 52 | 46 | 36 | 15 | 21 | 62 | 37 | 25 |
| 67 | 97 | 54 | 43 | 45 | 28 | 17 | 52 | 26 | 26 |
| 68 | 121 | 52 | 69 | 48 | 18 | 30 | 73 | 34 | 39 |
| 69 | 51 | 26 | 25 | 22 | 9 | 13 | 29 | 17 | 12 |
| 70 | 254 | 114 | 140 | 91 | 27 | 64 | 163 | 87 | 76 |
| 71 | 36 | 19 | 17 | 17 | 9 | 8 | 19 | 10 | 9 |
| 72 | 69 | 37 | 32 | 29 | 12 | 17 | 40 | 25 | 15 |
| 73 | 51 | 31 | 20 | 18 | 10 | 8 | 33 | 21 | 12 |
| 74 | 60 | 31 | 29 | 28 | 13 | 15 | 32 | 18 | 14 |
| 75 | 89 | 47 | 42 | 33 | 17 | 16 | 56 | 30 | 26 |
| 76 | 37 | 14 | 23 | 16 | 3 | 13 | 21 | 11 | 10 |

Comuna de Melipilla

(Continuación)

Cuadro N.º 1

| POBLACION URBANA Y RURAL POR AÑOS DE EDAD Y SEXO | | | | | | | | | |
|--|---------------|---------|---------|--------------|---------|---------|-------------|---------|---------|
| EDAD AÑOS | TOTAL GENERAL | | | TOTAL URBANO | | | TOTAL RURAL | | |
| | Total | Hombres | Mujeres | Total | Hombres | Mujeres | Total | Hombres | Mujeres |
| 77 | 26 | 13 | 13 | 6 | 5 | 1 | 20 | 8 | 12 |
| 78 | 67 | 34 | 33 | 27 | 9 | 18 | 40 | 25 | 15 |
| 79 | 19 | 8 | 11 | 7 | 4 | 3 | 12 | 4 | 8 |
| 80 | 98 | 45 | 53 | 33 | 8 | 25 | 65 | 37 | 28 |
| 81 | 11 | 4 | 7 | 6 | 2 | 4 | 5 | 2 | 3 |
| 82 | 29 | 14 | 15 | 13 | 4 | 9 | 16 | 10 | 6 |
| 83 | 11 | 5 | 6 | 8 | 4 | 4 | 3 | 1 | 2 |
| 84 | 14 | 7 | 7 | 8 | 4 | 4 | 6 | 3 | 3 |
| 85 | 24 | 9 | 15 | 8 | 3 | 5 | 16 | 6 | 10 |
| 86 | 11 | 4 | 7 | 6 | 2 | 4 | 5 | 2 | 3 |
| 87 | 13 | 7 | 6 | 3 | — | 3 | 10 | 7 | 3 |
| 88 | 9 | 4 | 5 | 5 | 1 | 4 | 4 | 3 | 1 |
| 89 | 6 | 3 | 3 | 3 | 2 | 1 | 3 | 1 | 2 |
| 90 | 27 | 9 | 18 | 6 | 1 | 5 | 21 | 8 | 13 |
| 92 | 4 | 3 | 1 | 1 | 1 | — | 3 | 2 | 1 |
| 93 | 4 | 3 | 1 | 2 | 2 | — | 2 | 1 | 1 |
| 95 | 9 | 2 | 7 | 2 | — | 2 | 7 | 2 | 5 |
| 96 | 1 | 1 | — | — | — | — | 1 | 1 | — |
| 97 | 1 | 1 | — | — | — | — | 1 | 1 | — |
| 98 | 3 | 1 | 2 | — | — | — | 3 | 1 | 2 |
| 100 y más | 12 | 5 | 7 | 6 | 2 | 4 | 6 | 3 | 3 |
| 00 | 44 | 27 | 17 | 29 | 15 | 14 | 15 | 12 | 3 |
| TOTALES | 34.319 | 17.769 | 16.550 | 12.628 | 5.964 | 6.664 | 21.691 | 11.805 | 9.886 |

*Sin dato.

Comuna de El Monte

| | | | | | | | | | |
|----|-----|-----|-----|-----|----|----|-----|-----|-----|
| 0 | 281 | 142 | 139 | 101 | 48 | 53 | 180 | 94 | 86 |
| 1 | 262 | 115 | 147 | 102 | 45 | 57 | 160 | 70 | 90 |
| 2 | 267 | 127 | 140 | 85 | 40 | 45 | 182 | 87 | 95 |
| 3 | 300 | 140 | 160 | 116 | 60 | 56 | 184 | 80 | 104 |
| 4 | 319 | 155 | 164 | 109 | 56 | 53 | 210 | 99 | 111 |
| 5 | 307 | 156 | 151 | 120 | 58 | 62 | 187 | 98 | 89 |
| 6 | 260 | 149 | 111 | 85 | 46 | 39 | 175 | 103 | 72 |
| 7 | 310 | 143 | 167 | 102 | 46 | 56 | 208 | 97 | 111 |
| 8 | 270 | 139 | 131 | 86 | 45 | 41 | 184 | 94 | 90 |
| 9 | 235 | 116 | 119 | 79 | 34 | 45 | 156 | 82 | 74 |
| 10 | 235 | 131 | 104 | 84 | 45 | 39 | 151 | 86 | 65 |
| 11 | 234 | 127 | 107 | 83 | 43 | 40 | 151 | 84 | 67 |
| 12 | 253 | 156 | 97 | 84 | 46 | 38 | 169 | 110 | 59 |
| 13 | 196 | 102 | 94 | 63 | 34 | 29 | 133 | 68 | 65 |
| 14 | 195 | 112 | 83 | 73 | 40 | 33 | 122 | 72 | 50 |
| 15 | 185 | 104 | 81 | 76 | 39 | 37 | 109 | 65 | 44 |
| 16 | 173 | 96 | 77 | 65 | 31 | 34 | 108 | 65 | 43 |
| 17 | 176 | 98 | 78 | 74 | 30 | 44 | 102 | 68 | 34 |
| 18 | 201 | 116 | 85 | 63 | 29 | 34 | 138 | 87 | 51 |
| 19 | 183 | 99 | 84 | 60 | 24 | 36 | 123 | 75 | 48 |
| 20 | 143 | 70 | 73 | 60 | 33 | 27 | 83 | 37 | 46 |
| 21 | 159 | 80 | 79 | 57 | 26 | 31 | 102 | 54 | 48 |
| 22 | 168 | 87 | 81 | 71 | 32 | 39 | 97 | 55 | 42 |
| 23 | 155 | 85 | 70 | 68 | 35 | 33 | 87 | 50 | 37 |
| 24 | 150 | 92 | 58 | 57 | 31 | 26 | 93 | 61 | 32 |
| 25 | 120 | 69 | 51 | 42 | 19 | 23 | 78 | 50 | 28 |
| 26 | 144 | 70 | 74 | 55 | 23 | 32 | 89 | 47 | 42 |
| 27 | 111 | 64 | 47 | 41 | 27 | 14 | 70 | 37 | 33 |
| 28 | 154 | 72 | 62 | 66 | 29 | 37 | 88 | 43 | 45 |
| 29 | 82 | 41 | 41 | 37 | 17 | 20 | 45 | 24 | 21 |
| 30 | 168 | 85 | 83 | 70 | 32 | 38 | 98 | 53 | 45 |
| 31 | 85 | 37 | 48 | 34 | 13 | 21 | 51 | 24 | 27 |
| 32 | 138 | 62 | 76 | 46 | 23 | 23 | 92 | 39 | 53 |
| 33 | 98 | 47 | 51 | 47 | 21 | 26 | 51 | 26 | 25 |
| 34 | 91 | 48 | 43 | 35 | 18 | 17 | 56 | 30 | 26 |
| 35 | 115 | 53 | 62 | 47 | 23 | 24 | 68 | 30 | 38 |
| 36 | 116 | 59 | 57 | 42 | 19 | 23 | 74 | 40 | 34 |
| 37 | 96 | 52 | 44 | 37 | 24 | 13 | 59 | 28 | 31 |
| 38 | 155 | 77 | 78 | 61 | 32 | 29 | 94 | 45 | 49 |
| 39 | 101 | 42 | 59 | 38 | 16 | 22 | 63 | 26 | 37 |
| 40 | 139 | 89 | 50 | 41 | 22 | 19 | 98 | 67 | 31 |
| 41 | 72 | 37 | 35 | 31 | 16 | 15 | 41 | 21 | 20 |
| 42 | 128 | 72 | 56 | 50 | 24 | 26 | 78 | 48 | 30 |
| 43 | 66 | 39 | 27 | 24 | 9 | 15 | 42 | 30 | 12 |
| 44 | 72 | 39 | 33 | 18 | 7 | 11 | 54 | 32 | 22 |
| 45 | 99 | 55 | 44 | 41 | 17 | 24 | 58 | 38 | 20 |
| 46 | 93 | 45 | 48 | 43 | 20 | 23 | 50 | 25 | 25 |

Comuna de El Monte

Cuadro No. 1

(Continuación)

| POBLACION URBANA Y RURAL POR AÑOS DE EDAD Y SEXO | | | | | | | | | |
|--|---------------|--------------|--------------|--------------|--------------|--------------|--------------|--------------|--------------|
| EDAD AÑOS | TOTAL GENERAL | | | TOTAL URBANO | | | TOTAL RURAL | | |
| | Total | Hombres | Mujeres | Total | Hombres | Mujeres | Total | Hombres | Mujeres |
| 47 | 58 | 29 | 29 | 20 | 10 | 10 | 38 | 19 | 19 |
| 48 | 106 | 54 | 52 | 48 | 22 | 26 | 58 | 32 | 26 |
| 49 | 57 | 28 | 29 | 24 | 14 | 10 | 33 | 14 | 19 |
| 50 | 127 | 72 | 55 | 50 | 28 | 22 | 77 | 44 | 33 |
| 51 | 61 | 33 | 28 | 17 | 10 | 7 | 44 | 23 | 21 |
| 52 | 96 | 48 | 48 | 44 | 19 | 25 | 52 | 29 | 23 |
| 53 | 50 | 31 | 19 | 25 | 13 | 12 | 25 | 18 | 7 |
| 54 | 53 | 26 | 27 | 28 | 8 | 20 | 25 | 18 | 7 |
| 55 | 66 | 36 | 30 | 29 | 14 | 15 | 37 | 22 | 15 |
| 56 | 61 | 30 | 31 | 23 | 7 | 16 | 38 | 23 | 15 |
| 57 | 28 | 16 | 12 | 12 | 7 | 5 | 16 | 9 | 7 |
| 58 | 72 | 39 | 33 | 33 | 14 | 19 | 39 | 25 | 14 |
| 59 | 48 | 25 | 23 | 22 | 15 | 13 | 20 | 10 | 10 |
| 60 | 118 | 58 | 60 | 52 | 23 | 29 | 66 | 35 | 31 |
| 61 | 25 | 20 | 5 | 9 | 7 | 2 | 16 | 13 | 3 |
| 62 | 43 | 23 | 20 | 12 | 5 | 7 | 31 | 18 | 13 |
| 63 | 45 | 27 | 18 | 23 | 10 | 13 | 22 | 17 | 5 |
| 64 | 41 | 17 | 24 | 13 | 6 | 7 | 28 | 11 | 17 |
| 65 | 63 | 31 | 32 | 36 | 15 | 21 | 27 | 16 | 11 |
| 66 | 38 | 23 | 15 | 19 | 10 | 9 | 19 | 13 | 6 |
| 67 | 34 | 17 | 17 | 21 | 8 | 13 | 13 | 9 | 4 |
| 68 | 45 | 26 | 19 | 23 | 12 | 11 | 22 | 14 | 8 |
| 69 | 13 | 6 | 7 | 7 | 3 | 4 | 6 | 3 | 3 |
| 70 | 63 | 26 | 37 | 23 | 8 | 15 | 40 | 18 | 22 |
| 71 | 17 | 10 | 7 | 6 | 3 | 3 | 11 | 7 | 4 |
| 72 | 23 | 17 | 6 | 18 | 13 | 5 | 5 | 4 | 1 |
| 73 | 11 | 5 | 6 | 6 | 4 | 2 | 5 | 1 | 4 |
| 74 | 8 | 2 | 6 | 5 | 1 | 4 | 3 | 1 | 2 |
| 75 | 19 | 7 | 12 | 6 | 2 | 4 | 13 | 5 | 8 |
| 76 | 10 | 4 | 6 | 4 | 1 | 3 | 6 | 3 | 3 |
| 77 | 9 | 6 | 3 | 4 | 3 | 1 | 5 | 3 | 2 |
| 78 | 19 | 10 | 9 | 9 | 3 | 6 | 10 | 7 | 3 |
| 79 | 7 | 7 | — | 4 | 4 | — | 3 | 3 | — |
| 80 | 27 | 17 | 10 | 10 | 6 | 4 | 17 | 11 | 6 |
| 81 | 5 | 3 | 2 | 1 | 1 | — | 4 | 2 | 2 |
| 82 | 10 | 4 | 6 | 5 | 2 | 3 | 5 | 2 | 3 |
| 83 | 3 | 2 | 1 | 1 | 1 | — | 2 | 1 | 1 |
| 84 | 4 | — | 4 | 2 | — | 2 | 2 | — | 2 |
| 85 | 6 | 3 | 3 | 3 | 2 | 1 | 3 | 1 | 2 |
| 86 | 6 | 4 | 2 | 2 | 1 | 1 | 4 | 3 | 1 |
| 88 | 1 | — | 1 | 1 | — | 1 | — | — | — |
| 89 | 1 | 1 | — | 1 | 1 | — | — | — | — |
| 90 | 6 | 2 | 4 | 1 | 1 | — | 5 | 1 | 4 |
| 91 | 1 | 1 | — | 1 | 1 | — | — | — | — |
| 96 | 2 | 1 | 1 | — | — | — | 2 | 1 | 1 |
| 100 y más | 4 | 1 | 3 | 2 | 1 | 1 | 2 | — | 2 |
| *00 | 65 | 42 | 23 | 7 | 3 | 4 | 58 | 39 | 19 |
| TOTALES | 9.735 | 5.081 | 4.654 | 3.687 | 1.789 | 1.898 | 6.048 | 3.292 | 2.756 |

*Sin dato.

Comuna de San Pedro

| | | | | | | | | | |
|----|-----|-----|-----|----|---|---|-----|-----|-----|
| 0 | 204 | 105 | 99 | 11 | 4 | 7 | 193 | 101 | 92 |
| 1 | 182 | 84 | 98 | 4 | 2 | 2 | 178 | 82 | 96 |
| 2 | 215 | 116 | 99 | 11 | 4 | 7 | 204 | 112 | 92 |
| 3 | 261 | 140 | 121 | 12 | 8 | 4 | 249 | 132 | 117 |
| 4 | 243 | 120 | 123 | 12 | 7 | 5 | 231 | 113 | 118 |
| 5 | 245 | 138 | 107 | 8 | 2 | 6 | 237 | 136 | 101 |
| 6 | 208 | 104 | 104 | 8 | 2 | 6 | 200 | 102 | 98 |
| 7 | 257 | 127 | 130 | 7 | 4 | 3 | 250 | 123 | 127 |
| 8 | 212 | 107 | 105 | 6 | 2 | 4 | 206 | 105 | 101 |
| 9 | 193 | 99 | 94 | 6 | 2 | 4 | 187 | 97 | 90 |
| 10 | 199 | 103 | 96 | 13 | 8 | 5 | 186 | 95 | 91 |
| 11 | 163 | 75 | 88 | 8 | 2 | 6 | 155 | 73 | 82 |
| 12 | 221 | 116 | 105 | 8 | 4 | 4 | 213 | 112 | 101 |
| 13 | 156 | 80 | 76 | 8 | 4 | 4 | 148 | 76 | 72 |
| 14 | 178 | 91 | 87 | 8 | 1 | 7 | 170 | 90 | 80 |
| 15 | 140 | 81 | 59 | 4 | 1 | 3 | 136 | 80 | 56 |
| 16 | 170 | 88 | 82 | 6 | 3 | 3 | 164 | 85 | 79 |
| 17 | 143 | 84 | 59 | 4 | 3 | 1 | 139 | 81 | 58 |
| 18 | 146 | 75 | 71 | 3 | 1 | 2 | 143 | 74 | 69 |
| 19 | 98 | 51 | 47 | 3 | 3 | — | 95 | 48 | 47 |
| 20 | 162 | 81 | 81 | 4 | 2 | 2 | 153 | 79 | 79 |
| 21 | 92 | 59 | 33 | 7 | 2 | 5 | 85 | 57 | 28 |

Comuna de San Pedro

(Continuación)

Cuadro N.º 1

| POBLACION URBANA Y RURAL POR AÑOS DE EDAD Y SEXO | | | | | | | | | |
|--|---------------|---------|---------|--------------|---------|---------|-------|---------|---------|
| EDAD AÑOS | TOTAL GENERAL | | | TOTAL URBANO | | | Total | Hombres | Mujeres |
| | Total | Hombres | Mujeres | Total | Hombres | Mujeres | | | |
| 22 | 125 | 63 | 62 | 7 | 2 | 5 | 118 | 61 | 57 |
| 23 | 117 | 67 | 50 | 2 | 1 | 1 | 115 | 66 | 49 |
| 24 | 105 | 55 | 50 | 3 | 1 | 2 | 102 | 54 | 48 |
| 25 | 88 | 50 | 38 | 1 | 1 | — | 87 | 49 | 38 |
| 26 | 83 | 47 | 36 | 2 | 1 | 1 | 81 | 46 | 35 |
| 27 | 95 | 49 | 46 | 5 | 1 | 4 | 90 | 48 | 42 |
| 28 | 94 | 49 | 45 | 3 | 2 | 1 | 91 | 47 | 44 |
| 29 | 51 | 31 | 20 | 1 | 1 | — | 50 | 30 | 20 |
| 30 | 148 | 72 | 76 | 1 | 1 | — | 147 | 71 | 76 |
| 31 | 53 | 23 | 30 | 5 | 1 | 4 | 48 | 22 | 26 |
| 32 | 96 | 52 | 44 | 5 | 2 | 3 | 91 | 50 | 41 |
| 33 | 72 | 36 | 36 | 7 | 4 | 3 | 65 | 32 | 33 |
| 34 | 75 | 33 | 42 | 5 | 2 | 3 | 70 | 31 | 39 |
| 35 | 88 | 52 | 36 | 6 | 4 | 2 | 82 | 48 | 34 |
| 36 | 82 | 48 | 34 | 1 | 1 | — | 81 | 47 | 34 |
| 37 | 78 | 46 | 32 | 6 | 4 | 2 | 72 | 42 | 30 |
| 38 | 98 | 47 | 51 | 4 | 3 | 1 | 94 | 44 | 50 |
| 39 | 53 | 30 | 23 | 4 | 2 | 2 | 49 | 28 | 21 |
| 40 | 104 | 57 | 47 | 6 | 6 | — | 98 | 51 | 47 |
| 41 | 46 | 29 | 17 | 2 | 1 | 1 | 44 | 28 | 16 |
| 42 | 67 | 27 | 40 | 2 | 1 | 2 | 64 | 26 | 38 |
| 43 | 48 | 32 | 16 | 3 | 2 | 1 | 45 | 30 | 15 |
| 44 | 54 | 28 | 26 | 1 | — | 1 | 53 | 28 | 25 |
| 45 | 87 | 46 | 41 | 7 | 4 | 3 | 80 | 42 | 38 |
| 46 | 43 | 29 | 19 | 4 | 2 | 2 | 44 | 27 | 17 |
| 47 | 32 | 18 | 14 | 2 | 2 | — | 30 | 16 | 14 |
| 48 | 64 | 31 | 33 | 3 | 2 | 1 | 61 | 29 | 32 |
| 49 | 25 | 11 | 14 | — | — | — | 25 | 11 | 14 |
| 50 | 77 | 37 | 40 | — | — | — | 77 | 37 | 40 |
| 51 | 32 | 25 | 7 | — | — | — | 32 | 25 | 7 |
| 52 | 59 | 30 | 29 | 2 | 2 | — | 57 | 28 | 29 |
| 53 | 34 | 23 | 11 | 2 | 2 | — | 32 | 21 | 11 |
| 54 | 27 | 14 | 13 | 2 | — | 2 | 25 | 14 | 11 |
| 55 | 50 | 30 | 20 | 3 | 2 | 1 | 47 | 28 | 19 |
| 56 | 32 | 13 | 19 | — | — | — | 32 | 13 | 19 |
| 57 | 22 | 13 | 9 | — | — | — | 22 | 13 | 9 |
| 58 | 48 | 28 | 20 | 2 | 1 | 1 | 46 | 27 | 19 |
| 59 | 19 | 11 | 8 | 1 | 1 | — | 18 | 10 | 8 |
| 60 | 82 | 39 | 43 | 1 | — | 1 | 81 | 39 | 42 |
| 61 | 24 | 13 | 11 | 1 | — | 1 | 23 | 13 | 10 |
| 62 | 29 | 13 | 16 | — | — | — | 29 | 13 | 16 |
| 63 | 24 | 15 | 9 | 2 | 1 | 1 | 22 | 14 | 8 |
| 64 | 12 | 5 | 7 | — | — | — | 12 | 5 | 7 |
| 65 | 46 | 21 | 25 | 2 | — | 2 | 44 | 21 | 23 |
| 66 | 21 | 14 | 7 | 1 | 1 | — | 20 | 13 | 7 |
| 67 | 11 | 4 | 7 | 1 | — | 1 | 10 | 4 | 6 |
| 68 | 40 | 22 | 18 | — | — | — | 40 | 22 | 18 |
| 69 | 8 | 5 | 3 | — | — | — | 8 | 5 | 3 |
| 70 | 54 | 27 | 27 | 2 | — | 2 | 52 | 27 | 25 |
| 71 | 2 | 1 | 1 | — | — | — | 2 | 1 | 1 |
| 72 | 20 | 13 | 7 | 1 | 1 | — | 19 | 12 | 7 |
| 73 | 7 | 6 | 1 | 1 | 1 | — | 6 | 5 | 1 |
| 74 | 9 | 4 | 5 | 2 | 1 | 1 | 7 | 3 | 4 |
| 75 | 17 | 5 | 12 | 1 | 1 | — | 16 | 4 | 12 |
| 76 | 10 | 4 | 6 | — | — | — | 10 | 4 | 6 |
| 77 | 5 | 2 | 3 | 1 | — | 1 | 4 | 2 | 2 |
| 78 | 10 | 5 | 5 | 2 | 1 | 1 | 8 | 4 | 4 |
| 79 | 4 | 2 | 2 | — | — | — | 4 | 2 | 2 |
| 80 | 34 | 16 | 18 | 1 | — | 1 | 33 | 16 | 17 |
| 82 | 2 | 1 | 1 | 1 | 1 | — | 1 | — | 1 |
| 83 | 1 | 1 | — | — | — | — | 1 | 1 | — |
| 84 | 3 | 2 | 1 | — | — | — | 3 | 2 | 1 |
| 85 | 5 | 4 | 1 | — | — | — | 5 | 4 | 1 |
| 86 | 4 | 2 | 2 | — | — | — | 4 | 2 | 2 |
| 89 | 1 | — | 1 | — | — | — | 1 | — | 1 |
| 90 | 6 | 3 | 3 | — | — | — | 6 | 3 | 3 |
| 93 | 1 | — | 1 | — | — | — | 1 | — | 1 |
| 95 | 1 | — | 1 | — | — | — | 1 | — | 1 |
| 96 | 4 | 2 | 2 | — | — | — | 4 | 2 | 2 |
| 100 y más | 2 | — | 2 | — | — | — | 2 | — | 2 |
| *00 | 28 | 20 | 8 | — | — | — | 28 | 20 | 8 |
| TOTALES | 7.191 | 3.777 | 3.414 | 292 | 141 | 151 | 6.899 | 3.636 | 3.263 |

*Sin dato.

| POBLACION URBANA Y RURAL POR AÑOS DE EDAD Y SEXO | | | | | | | | | |
|--|---------------|---------|---------|--------------|---------|---------|-------------|---------|---------|
| EDAD AÑOS | TOTAL GENERAL | | | TOTAL URBANO | | | TOTAL RURAL | | |
| | Total | Hombres | Mujeres | Total | Hombres | Mujeres | Total | Hombres | Mujeres |
| 0 | 134 | 63 | 71 | 24 | 10 | 14 | 110 | 53 | 57 |
| 1 | 110 | 47 | 63 | 14 | 7 | 7 | 96 | 40 | 56 |
| 2 | 169 | 85 | 84 | 27 | 11 | 16 | 142 | 74 | 68 |
| 3 | 165 | 88 | 77 | 19 | 12 | 7 | 146 | 76 | 70 |
| 4 | 179 | 96 | 83 | 29 | 13 | 16 | 150 | 83 | 67 |
| 5 | 164 | 82 | 82 | 22 | 7 | 15 | 142 | 75 | 67 |
| 6 | 158 | 79 | 79 | 18 | 8 | 10 | 140 | 71 | 69 |
| 7 | 176 | 100 | 76 | 35 | 19 | 16 | 141 | 81 | 60 |
| 8 | 177 | 85 | 92 | 33 | 16 | 17 | 144 | 69 | 75 |
| 9 | 145 | 87 | 58 | 23 | 17 | 6 | 122 | 70 | 52 |
| 10 | 144 | 65 | 79 | 23 | 11 | 12 | 121 | 54 | 67 |
| 11 | 118 | 70 | 48 | 11 | 6 | 5 | 107 | 64 | 43 |
| 12 | 157 | 90 | 67 | 28 | 17 | 11 | 129 | 73 | 56 |
| 13 | 119 | 63 | 56 | 13 | 7 | 6 | 106 | 56 | 50 |
| 14 | 140 | 87 | 53 | 20 | 13 | 7 | 120 | 74 | 46 |
| 15 | 112 | 64 | 48 | 15 | 7 | 8 | 97 | 57 | 40 |
| 16 | 111 | 62 | 49 | 13 | 5 | 8 | 98 | 57 | 41 |
| 17 | 113 | 71 | 42 | 14 | 3 | 11 | 99 | 68 | 31 |
| 18 | 123 | 70 | 53 | 16 | 9 | 7 | 107 | 61 | 46 |
| 19 | 96 | 55 | 41 | 6 | 2 | 4 | 90 | 53 | 37 |
| 20 | 102 | 59 | 43 | 15 | 6 | 9 | 87 | 53 | 34 |
| 21 | 81 | 46 | 35 | 9 | 7 | 2 | 72 | 39 | 33 |
| 22 | 100 | 54 | 46 | 12 | 7 | 5 | 88 | 47 | 41 |
| 23 | 64 | 34 | 30 | 8 | 1 | 7 | 56 | 33 | 23 |
| 24 | 67 | 45 | 22 | 10 | 6 | 4 | 57 | 39 | 18 |
| 25 | 86 | 50 | 36 | 11 | 8 | 3 | 75 | 42 | 33 |
| 26 | 83 | 42 | 41 | 11 | 5 | 6 | 72 | 37 | 35 |
| 27 | 61 | 32 | 29 | 5 | 3 | 2 | 56 | 29 | 27 |
| 28 | 69 | 32 | 37 | 12 | 4 | 8 | 57 | 28 | 29 |
| 29 | 46 | 21 | 25 | 5 | 1 | 4 | 41 | 20 | 21 |
| 30 | 86 | 47 | 39 | 12 | 4 | 8 | 74 | 43 | 31 |
| 31 | 52 | 30 | 22 | 10 | 6 | 4 | 42 | 24 | 18 |
| 32 | 59 | 38 | 21 | 9 | 6 | 3 | 50 | 32 | 18 |
| 33 | 45 | 23 | 22 | 7 | 3 | 4 | 38 | 20 | 18 |
| 34 | 48 | 29 | 19 | 10 | 7 | 3 | 38 | 22 | 16 |
| 35 | 58 | 27 | 31 | 7 | 1 | 6 | 51 | 26 | 25 |
| 36 | 64 | 34 | 30 | 11 | 6 | 5 | 53 | 28 | 25 |
| 37 | 45 | 27 | 18 | 7 | 3 | 4 | 38 | 24 | 14 |
| 38 | 67 | 43 | 24 | 9 | 5 | 4 | 58 | 38 | 20 |
| 39 | 26 | 14 | 12 | 7 | 5 | 2 | 19 | 9 | 10 |
| 40 | 97 | 50 | 47 | 10 | 3 | 7 | 87 | 47 | 40 |
| 41 | 49 | 28 | 21 | 7 | 5 | 2 | 42 | 23 | 19 |
| 42 | 56 | 31 | 25 | 5 | — | 5 | 51 | 31 | 20 |
| 43 | 34 | 21 | 13 | 3 | — | 3 | 31 | 21 | 10 |
| 44 | 45 | 27 | 18 | 7 | 5 | 2 | 38 | 22 | 16 |
| 45 | 55 | 32 | 23 | 6 | 3 | 3 | 49 | 29 | 20 |
| 46 | 55 | 33 | 22 | 7 | 4 | 3 | 48 | 29 | 19 |
| 47 | 26 | 11 | 15 | 2 | — | 2 | 24 | 11 | 13 |
| 48 | 47 | 21 | 26 | 7 | 3 | 4 | 40 | 18 | 22 |
| 49 | 37 | 23 | 14 | 6 | 3 | 3 | 31 | 20 | 11 |
| 50 | 65 | 32 | 33 | 4 | 1 | 3 | 61 | 31 | 30 |
| 51 | 33 | 17 | 16 | 7 | 2 | 5 | 26 | 15 | 11 |
| 52 | 47 | 29 | 18 | 8 | 4 | 4 | 39 | 25 | 14 |
| 53 | 20 | 14 | 6 | 2 | 1 | 1 | 18 | 13 | 5 |
| 54 | 21 | 14 | 7 | 5 | 3 | 2 | 16 | 11 | 5 |
| 55 | 35 | 20 | 15 | 5 | 2 | 3 | 30 | 18 | 12 |
| 56 | 28 | 15 | 13 | 3 | 2 | 1 | 25 | 13 | 12 |
| 57 | 22 | 11 | 11 | 4 | 2 | 2 | 18 | 9 | 9 |
| 58 | 31 | 15 | 16 | 8 | 3 | 5 | 23 | 12 | 11 |
| 59 | 15 | 5 | 10 | 4 | — | 4 | 11 | 5 | 6 |
| 60 | 74 | 27 | 47 | 14 | 6 | 8 | 60 | 21 | 39 |
| 61 | 17 | 10 | 7 | 6 | 2 | 4 | 11 | 8 | 3 |
| 62 | 18 | 13 | 5 | 2 | 1 | 1 | 16 | 12 | 4 |
| 63 | 17 | 9 | 8 | 4 | 1 | 3 | 13 | 8 | 5 |
| 64 | 11 | 5 | 6 | 1 | 1 | — | 10 | 4 | 6 |
| 65 | 42 | 24 | 18 | 8 | 1 | 7 | 34 | 23 | 11 |
| 66 | 16 | 7 | 9 | 2 | — | 2 | 14 | 7 | 7 |
| 67 | 12 | 6 | 6 | 2 | — | 2 | 10 | 6 | 4 |
| 68 | 18 | 11 | 7 | 2 | 1 | 1 | 16 | 10 | 6 |
| 69 | 8 | 3 | 5 | 2 | 1 | 1 | 6 | 2 | 4 |
| 70 | 35 | 13 | 22 | 8 | 1 | 7 | 27 | 12 | 15 |
| 71 | 5 | 2 | 3 | 2 | 1 | 1 | 3 | 1 | 2 |
| 72 | 13 | 9 | 4 | 2 | 2 | — | 11 | 7 | 4 |
| 73 | 10 | 6 | 4 | 5 | 3 | — | 5 | 3 | 2 |
| 74 | 5 | 4 | 1 | — | — | — | 5 | 4 | 1 |
| 75 | 14 | 6 | 8 | 2 | 1 | 1 | 12 | 5 | 7 |
| 76 | 10 | 1 | 9 | 1 | — | 1 | 9 | 1 | 8 |

(Continuación)

| POBLACION URBANA Y RURAL POR AÑOS DE EDAD Y SEXO | | | | | | | | | |
|--|---------------|---------|---------|--------------|---------|---------|-------------|---------|---------|
| EDAD AÑOS | TOTAL GENERAL | | | TOTAL URBANO | | | TOTAL RURAL | | |
| | Total | Hombres | Mujeres | Total | Hombres | Mujeres | Total | Hombres | Mujeres |
| 77 | 8 | 6 | 2 | 2 | 1 | 1 | 6 | 5 | 1 |
| 78 | 12 | 8 | 4 | 4 | 2 | 2 | 8 | 6 | 2 |
| 79 | 6 | 5 | 1 | 1 | 1 | — | 5 | 4 | 1 |
| 80 | 19 | 9 | 10 | 2 | 1 | 1 | 17 | 8 | 9 |
| 81 | 7 | 4 | 3 | — | — | — | 7 | 4 | 3 |
| 82 | 7 | 3 | 4 | 2 | 1 | 1 | 5 | 2 | 3 |
| 83 | 4 | 2 | 2 | 1 | — | 1 | 3 | 2 | 1 |
| 84 | 2 | 1 | 1 | 1 | 1 | — | 1 | — | 1 |
| 85 | 3 | 1 | 2 | 1 | — | 1 | 2 | 1 | 1 |
| 86 | 2 | — | 2 | — | — | — | 2 | — | 2 |
| 87 | 3 | 1 | 2 | 1 | 1 | — | 2 | — | 2 |
| 88 | 2 | 1 | 1 | 1 | 1 | — | 1 | — | 1 |
| 89 | 1 | 1 | — | 1 | 1 | — | — | — | — |
| 90 | 8 | 4 | 4 | — | — | — | 8 | 4 | 4 |
| 91 | 1 | — | 1 | — | — | — | 1 | — | 1 |
| 92 | 1 | 1 | — | 1 | 1 | — | — | — | — |
| 94 | 1 | — | 1 | — | — | — | 1 | — | 1 |
| 96 | 3 | 1 | 2 | 2 | 1 | 1 | 1 | — | 1 |
| 98 | 3 | 1 | 2 | — | — | — | 3 | 1 | 2 |
| 100 y más | 3 | 1 | 2 | 1 | — | 1 | 2 | 1 | 1 |
| *00 | 17 | 13 | 4 | 4 | 4 | — | 13 | 9 | 4 |
| TOTALES | 5.375 | 2.904 | 2.471 | 786 | 378 | 410 | 4.587 | 2.526 | 2.061 |

*Sin dato.

Comuna de María Pinto

| | | | | | | | | | |
|----|-----|----|----|---|---|---|-----|----|----|
| 0 | 157 | 88 | 69 | 2 | 1 | 1 | 155 | 87 | 68 |
| 1 | 144 | 71 | 73 | 5 | 5 | — | 139 | 66 | 73 |
| 2 | 138 | 63 | 75 | 4 | 3 | 1 | 134 | 60 | 74 |
| 3 | 156 | 78 | 78 | 2 | 2 | — | 154 | 76 | 78 |
| 4 | 185 | 92 | 93 | 8 | 2 | 6 | 177 | 90 | 87 |
| 5 | 179 | 91 | 88 | 3 | 1 | 2 | 176 | 90 | 86 |
| 6 | 165 | 83 | 82 | 3 | 2 | 1 | 162 | 81 | 81 |
| 7 | 192 | 99 | 93 | 4 | 1 | 3 | 188 | 98 | 90 |
| 8 | 144 | 66 | 78 | 6 | 2 | 4 | 138 | 64 | 74 |
| 9 | 129 | 63 | 66 | 4 | 2 | 2 | 125 | 61 | 64 |
| 10 | 140 | 82 | 58 | 4 | 2 | 2 | 136 | 80 | 56 |
| 11 | 124 | 63 | 61 | 4 | 1 | 3 | 120 | 62 | 58 |
| 12 | 128 | 68 | 60 | 2 | 1 | 1 | 126 | 67 | 59 |
| 13 | 102 | 61 | 41 | 2 | — | 2 | 100 | 61 | 39 |
| 14 | 122 | 67 | 55 | 4 | 1 | 3 | 118 | 66 | 52 |
| 15 | 120 | 63 | 57 | 1 | 1 | — | 119 | 62 | 57 |
| 16 | 108 | 55 | 53 | 4 | 1 | 3 | 104 | 54 | 50 |
| 17 | 109 | 53 | 56 | 4 | 1 | 3 | 105 | 52 | 53 |
| 18 | 115 | 80 | 35 | 6 | 4 | 2 | 109 | 76 | 33 |
| 19 | 108 | 62 | 46 | 3 | 3 | — | 105 | 59 | 46 |
| 20 | 96 | 54 | 42 | 2 | 1 | 1 | 94 | 53 | 41 |
| 21 | 83 | 45 | 38 | 3 | 1 | 2 | 80 | 44 | 36 |
| 22 | 113 | 61 | 52 | 1 | — | 1 | 112 | 61 | 51 |
| 23 | 86 | 47 | 39 | 2 | 1 | 1 | 84 | 46 | 38 |
| 24 | 84 | 40 | 44 | 2 | 1 | 1 | 82 | 39 | 43 |
| 25 | 71 | 36 | 35 | 1 | 1 | — | 70 | 35 | 35 |
| 26 | 75 | 41 | 34 | 1 | 1 | — | 74 | 40 | 34 |
| 27 | 87 | 46 | 41 | 5 | 2 | 3 | 82 | 44 | 38 |
| 28 | 75 | 40 | 35 | 5 | 2 | 3 | 70 | 38 | 32 |
| 29 | 53 | 29 | 24 | 1 | 1 | — | 52 | 28 | 24 |
| 30 | 89 | 55 | 34 | 5 | 3 | 2 | 84 | 52 | 32 |
| 31 | 46 | 25 | 21 | 2 | — | 2 | 44 | 25 | 19 |
| 32 | 66 | 47 | 19 | 1 | — | 1 | 65 | 47 | 18 |
| 33 | 55 | 27 | 28 | 5 | 2 | 3 | 50 | 25 | 25 |
| 34 | 57 | 32 | 25 | 1 | 1 | — | 56 | 31 | 25 |
| 35 | 69 | 40 | 29 | 3 | 1 | 2 | 66 | 39 | 27 |
| 36 | 40 | 22 | 18 | 3 | 2 | 1 | 37 | 20 | 17 |
| 37 | 49 | 29 | 20 | — | — | — | 49 | 29 | 20 |
| 38 | 61 | 30 | 31 | 2 | — | 2 | 59 | 30 | 29 |
| 39 | 48 | 21 | 27 | 2 | 1 | 1 | 46 | 20 | 26 |
| 40 | 81 | 42 | 39 | 3 | 2 | 1 | 78 | 40 | 38 |
| 41 | 40 | 21 | 19 | — | — | — | 40 | 21 | 19 |
| 42 | 68 | 43 | 25 | 3 | 3 | — | 65 | 40 | 25 |
| 43 | 38 | 20 | 18 | — | — | — | 38 | 20 | 18 |
| 44 | 47 | 24 | 23 | — | — | — | 47 | 24 | 23 |
| 45 | 55 | 33 | 22 | 2 | 2 | — | 53 | 31 | 22 |
| 46 | 53 | 32 | 21 | 1 | — | 1 | 52 | 32 | 20 |
| 47 | 42 | 28 | 14 | 1 | 1 | — | 41 | 27 | 14 |

Comuna de María Pinto

(Continuación)

Cuadro N.º 1

| POBLACION URBANA Y RURAL POR AÑOS DE EDAD Y SEXO | | | | | | | | | |
|--|---------------|---------|---------|--------------|---------|---------|-------------|---------|---------|
| EDAD AÑOS | TOTAL GENERAL | | | TOTAL URBANO | | | TOTAL RURAL | | |
| | Total | Hombres | Mujeres | Total | Hombres | Mujeres | Total | Hombres | Mujeres |
| 48 | 58 | 31 | 27 | 4 | 4 | — | 54 | 27 | 27 |
| 49 | 18 | 8 | 10 | — | — | — | 18 | 8 | 10 |
| 50 | 63 | 42 | 21 | 3 | 1 | 2 | 60 | 41 | 19 |
| 51 | 33 | 18 | 15 | 1 | — | 1 | 32 | 18 | 14 |
| 52 | 50 | 32 | 18 | — | — | — | 50 | 32 | 18 |
| 53 | 25 | 14 | 11 | 2 | 1 | 1 | 23 | 13 | 10 |
| 54 | 29 | 13 | 16 | 2 | — | 2 | 27 | 13 | 14 |
| 55 | 42 | 20 | 22 | 2 | — | 2 | 40 | 20 | 20 |
| 56 | 37 | 27 | 10 | — | — | — | 37 | 27 | 10 |
| 57 | 24 | 13 | 11 | — | — | — | 24 | 13 | 11 |
| 58 | 39 | 19 | 20 | — | — | — | 39 | 19 | 20 |
| 59 | 19 | 10 | 9 | — | — | — | 19 | 10 | 9 |
| 60 | 75 | 34 | 41 | 2 | 2 | — | 73 | 32 | 41 |
| 61 | 9 | 4 | 5 | 2 | 2 | — | 7 | 2 | 5 |
| 62 | 22 | 13 | 9 | — | — | — | 22 | 13 | 9 |
| 63 | 15 | 12 | 3 | — | — | — | 15 | 12 | 3 |
| 64 | 17 | 10 | 7 | — | — | — | 17 | 10 | 7 |
| 65 | 36 | 22 | 14 | 2 | 2 | — | 34 | 20 | 14 |
| 66 | 23 | 14 | 9 | 1 | 1 | — | 22 | 13 | 9 |
| 67 | 15 | 10 | 5 | 1 | — | 1 | 14 | 10 | 4 |
| 68 | 16 | 10 | 6 | 1 | — | 1 | 15 | 10 | 5 |
| 69 | 10 | 7 | 3 | — | — | — | 10 | 7 | 3 |
| 70 | 42 | 23 | 19 | — | — | — | 42 | 23 | 19 |
| 71 | 5 | 4 | 1 | — | — | — | 5 | 4 | 1 |
| 72 | 10 | 7 | 3 | — | — | — | 10 | 7 | 3 |
| 73 | 3 | 2 | 1 | — | — | — | 3 | 2 | 1 |
| 74 | 4 | 4 | — | — | — | — | 4 | 4 | — |
| 75 | 15 | 8 | 7 | 1 | 1 | — | 14 | 7 | 7 |
| 76 | 4 | 4 | — | — | — | — | 4 | 4 | — |
| 77 | 3 | 1 | 2 | — | — | — | 3 | 1 | 2 |
| 78 | 11 | 7 | 4 | 1 | — | 1 | 10 | 7 | 3 |
| 79 | 2 | 2 | — | — | — | — | 2 | 2 | — |
| 80 | 20 | 8 | 12 | 1 | — | 1 | 19 | 8 | 11 |
| 81 | 2 | 2 | — | — | — | — | 2 | 2 | — |
| 82 | 1 | — | 1 | — | — | — | 1 | — | 1 |
| 83 | 1 | 1 | — | — | — | — | 1 | 1 | — |
| 84 | 1 | — | 1 | — | — | — | 1 | — | 1 |
| 85 | 3 | 2 | 1 | — | — | — | 3 | 2 | 1 |
| 86 | 1 | — | 1 | 1 | — | 1 | — | — | — |
| 87 | 2 | 1 | 1 | — | — | — | 2 | 1 | 1 |
| 90 | 2 | — | 2 | — | — | — | 2 | — | 2 |
| 93 | 1 | 1 | — | — | — | — | 1 | 1 | — |
| 95 | 1 | — | 1 | — | — | — | 1 | — | 1 |
| 100 y más | 1 | 1 | — | — | — | — | 1 | 1 | — |
| *00 | 16 | 13 | 3 | — | — | — | 16 | 13 | 3 |
| TOTALES | 5.418 | 2.932 | 2.486 | 159 | 79 | 80 | 5.259 | 2.853 | 2.406 |

*Sin dato.

Comuna de San Antonio

| | | | | | | | | | |
|----|-----|-----|-----|-----|-----|-----|-----|----|----|
| 0 | 959 | 460 | 499 | 815 | 383 | 432 | 144 | 77 | 67 |
| 1 | 793 | 397 | 396 | 675 | 339 | 336 | 118 | 58 | 60 |
| 2 | 839 | 414 | 425 | 709 | 347 | 362 | 130 | 67 | 63 |
| 3 | 905 | 448 | 457 | 750 | 367 | 383 | 155 | 81 | 74 |
| 4 | 829 | 428 | 401 | 690 | 357 | 333 | 139 | 71 | 68 |
| 5 | 874 | 457 | 417 | 734 | 382 | 352 | 140 | 75 | 65 |
| 6 | 833 | 402 | 431 | 670 | 327 | 343 | 163 | 75 | 88 |
| 7 | 856 | 429 | 427 | 704 | 352 | 352 | 152 | 77 | 75 |
| 8 | 825 | 387 | 438 | 673 | 318 | 355 | 152 | 69 | 83 |
| 9 | 681 | 350 | 331 | 556 | 284 | 272 | 125 | 66 | 59 |
| 10 | 768 | 396 | 372 | 635 | 338 | 297 | 133 | 58 | 75 |
| 11 | 669 | 337 | 332 | 539 | 274 | 265 | 130 | 63 | 67 |
| 12 | 767 | 385 | 382 | 632 | 315 | 317 | 135 | 70 | 65 |
| 13 | 571 | 260 | 311 | 469 | 200 | 269 | 102 | 60 | 42 |
| 14 | 614 | 316 | 298 | 496 | 252 | 244 | 118 | 64 | 54 |
| 15 | 554 | 263 | 291 | 458 | 207 | 251 | 96 | 56 | 40 |
| 16 | 587 | 283 | 304 | 492 | 220 | 272 | 95 | 63 | 32 |
| 17 | 596 | 291 | 305 | 493 | 238 | 255 | 103 | 53 | 50 |
| 18 | 666 | 318 | 348 | 568 | 258 | 310 | 98 | 60 | 38 |
| 19 | 556 | 273 | 283 | 478 | 226 | 252 | 78 | 47 | 31 |
| 20 | 642 | 260 | 382 | 555 | 216 | 339 | 87 | 44 | 43 |
| 21 | 560 | 266 | 294 | 490 | 231 | 259 | 70 | 35 | 35 |
| 22 | 696 | 341 | 355 | 596 | 283 | 313 | 100 | 58 | 42 |
| 23 | 649 | 310 | 339 | 565 | 268 | 297 | 84 | 42 | 42 |

(Continuación)

| POBLACION URBANA Y RURAL POR AÑOS DE EDAD Y SEXO | | | | | | | | | |
|--|---------------|---------|---------|--------------|---------|---------|-------------|---------|---------|
| EDAD AÑOS | TOTAL GENERAL | | | TOTAL URBANO | | | TOTAL RURAL | | |
| | Total | Hombres | Mujeres | Total | Hombres | Mujeres | Total | Hombres | Mujeres |
| 24 | 670 | 354 | 316 | 596 | 308 | 288 | 74 | 46 | 28 |
| 25 | 591 | 278 | 313 | 522 | 241 | 281 | 69 | 37 | 32 |
| 26 | 527 | 270 | 257 | 470 | 241 | 229 | 57 | 29 | 28 |
| 27 | 482 | 260 | 222 | 426 | 229 | 197 | 56 | 31 | 25 |
| 28 | 575 | 281 | 294 | 526 | 256 | 270 | 49 | 25 | 24 |
| 29 | 406 | 201 | 205 | 374 | 182 | 192 | 32 | 19 | 13 |
| 30 | 587 | 265 | 322 | 515 | 229 | 286 | 72 | 36 | 36 |
| 31 | 310 | 171 | 139 | 270 | 151 | 119 | 40 | 20 | 20 |
| 32 | 484 | 235 | 249 | 423 | 203 | 220 | 61 | 32 | 29 |
| 33 | 385 | 195 | 190 | 335 | 168 | 167 | 50 | 27 | 23 |
| 34 | 358 | 182 | 176 | 325 | 167 | 158 | 33 | 15 | 18 |
| 35 | 412 | 180 | 232 | 351 | 151 | 200 | 61 | 29 | 32 |
| 36 | 456 | 226 | 230 | 380 | 180 | 200 | 76 | 46 | 30 |
| 37 | 333 | 167 | 166 | 290 | 146 | 144 | 43 | 21 | 22 |
| 38 | 505 | 261 | 244 | 437 | 223 | 214 | 68 | 38 | 30 |
| 39 | 332 | 174 | 158 | 297 | 160 | 137 | 35 | 14 | 21 |
| 40 | 565 | 267 | 298 | 476 | 225 | 245 | 95 | 42 | 53 |
| 41 | 202 | 113 | 89 | 180 | 104 | 76 | 22 | 9 | 13 |
| 42 | 403 | 248 | 155 | 355 | 224 | 131 | 48 | 24 | 24 |
| 43 | 257 | 150 | 107 | 215 | 121 | 94 | 42 | 29 | 13 |
| 44 | 246 | 125 | 121 | 219 | 109 | 110 | 27 | 16 | 11 |
| 45 | 305 | 143 | 162 | 262 | 122 | 140 | 43 | 21 | 22 |
| 46 | 315 | 150 | 165 | 266 | 127 | 139 | 49 | 23 | 26 |
| 47 | 249 | 135 | 114 | 219 | 120 | 99 | 30 | 15 | 15 |
| 48 | 328 | 170 | 158 | 284 | 145 | 139 | 44 | 25 | 19 |
| 49 | 204 | 109 | 95 | 172 | 89 | 83 | 32 | 20 | 12 |
| 50 | 366 | 180 | 186 | 303 | 142 | 161 | 63 | 38 | 25 |
| 51 | 176 | 108 | 68 | 148 | 90 | 58 | 28 | 18 | 10 |
| 52 | 314 | 175 | 139 | 271 | 147 | 124 | 43 | 28 | 15 |
| 53 | 163 | 90 | 73 | 145 | 79 | 66 | 18 | 11 | 7 |
| 54 | 175 | 97 | 78 | 152 | 85 | 67 | 23 | 12 | 11 |
| 55 | 246 | 108 | 138 | 242 | 91 | 121 | 34 | 17 | 17 |
| 56 | 176 | 96 | 80 | 152 | 82 | 70 | 24 | 14 | 10 |
| 57 | 142 | 83 | 59 | 131 | 74 | 57 | 11 | 9 | 2 |
| 58 | 190 | 85 | 105 | 168 | 75 | 93 | 22 | 10 | 12 |
| 59 | 109 | 69 | 40 | 94 | 59 | 35 | 15 | 10 | 5 |
| 60 | 304 | 123 | 181 | 242 | 95 | 147 | 62 | 28 | 34 |
| 61 | 78 | 42 | 36 | 65 | 35 | 30 | 13 | 7 | 6 |
| 62 | 116 | 60 | 56 | 98 | 49 | 49 | 18 | 11 | 7 |
| 63 | 122 | 66 | 56 | 106 | 59 | 47 | 16 | 7 | 9 |
| 64 | 108 | 49 | 59 | 99 | 44 | 55 | 9 | 5 | 4 |
| 65 | 158 | 82 | 76 | 130 | 67 | 63 | 28 | 15 | 13 |
| 66 | 88 | 44 | 44 | 71 | 40 | 31 | 17 | 4 | 13 |
| 67 | 64 | 38 | 26 | 55 | 31 | 24 | 9 | 7 | 2 |
| 68 | 109 | 40 | 69 | 92 | 31 | 61 | 17 | 9 | 8 |
| 69 | 39 | 26 | 13 | 31 | 21 | 10 | 8 | 5 | 3 |
| 70 | 160 | 67 | 93 | 115 | 41 | 74 | 45 | 26 | 19 |
| 71 | 34 | 19 | 15 | 26 | 14 | 12 | 8 | 5 | 3 |
| 72 | 65 | 29 | 36 | 55 | 21 | 34 | 10 | 8 | 2 |
| 73 | 46 | 30 | 16 | 41 | 26 | 15 | 5 | 4 | 1 |
| 74 | 31 | 16 | 15 | 26 | 13 | 13 | 5 | 3 | 2 |
| 75 | 55 | 27 | 28 | 34 | 17 | 17 | 21 | 10 | 11 |
| 76 | 30 | 13 | 17 | 28 | 11 | 17 | 2 | 2 | — |
| 77 | 20 | 6 | 14 | 15 | 3 | 12 | 5 | 3 | 2 |
| 78 | 34 | 12 | 22 | 29 | 10 | 19 | 5 | 2 | 3 |
| 79 | 18 | 11 | 7 | 15 | 9 | 6 | 3 | 2 | 1 |
| 80 | 56 | 24 | 32 | 40 | 13 | 27 | 16 | 11 | 5 |
| 81 | 7 | 5 | 2 | 6 | 4 | 2 | 1 | 1 | — |
| 82 | 21 | 11 | 10 | 16 | 7 | 9 | 5 | 4 | 1 |
| 83 | 7 | 4 | 3 | 6 | 3 | 3 | 1 | 1 | — |
| 84 | 15 | 5 | 10 | 15 | 5 | 10 | — | — | — |
| 85 | 17 | 1 | 16 | 14 | 1 | 13 | 3 | — | 3 |
| 86 | 9 | 2 | 7 | 8 | 2 | 6 | 1 | — | 1 |
| 87 | 5 | 3 | 2 | 4 | 2 | 2 | 1 | 1 | — |
| 88 | 7 | 2 | 5 | 6 | 1 | 5 | 1 | 1 | — |
| 89 | 2 | 1 | 1 | 2 | 1 | 1 | — | — | — |
| 90 | 10 | 5 | 5 | 4 | 2 | 2 | 6 | 3 | 3 |
| 91 | 1 | 1 | — | — | — | — | 1 | 1 | — |
| 95 | 3 | 1 | 2 | 2 | 1 | 1 | 1 | — | 1 |
| 96 | 5 | 1 | 4 | 2 | — | 2 | 3 | 1 | 2 |
| 97 | 2 | 1 | 1 | 2 | 1 | 1 | — | — | — |
| 98 | 4 | 2 | 2 | 3 | 1 | 2 | 1 | 1 | — |
| 99 | 2 | 1 | 1 | 2 | 1 | 1 | — | — | — |
| 100 y más | 14 | 4 | 10 | 9 | 3 | 6 | 5 | 1 | 4 |
| *00 | 99 | 66 | 33 | 97 | 64 | 33 | 2 | 2 | — |
| TOTALES | 31.798 | 15.812 | 15.986 | 27.003 | 13.276 | 13.732 | 4.790 | 2.536 | 2.254 |

*Sin dato.

| POBLACION URBANA Y RURAL POR AÑOS DE EDAD Y SEXO | | | | | | | | | |
|--|---------------|---------|---------|--------------|---------|---------|-------------|---------|---------|
| EDAD AÑOS | TOTAL GENERAL | | | TOTAL URBANO | | | TOTAL RURAL | | |
| | Total | Hombres | Mujeres | Total | Hombres | Mujeres | Total | Hombres | Mujeres |
| 0 | 194 | 103 | 91 | 124 | 62 | 62 | 70 | 41 | 29 |
| 1 | 162 | 90 | 72 | 99 | 54 | 45 | 63 | 36 | 27 |
| 2 | 205 | 109 | 96 | 118 | 64 | 54 | 87 | 45 | 42 |
| 3 | 209 | 99 | 110 | 135 | 65 | 70 | 74 | 34 | 40 |
| 4 | 203 | 115 | 88 | 115 | 70 | 45 | 88 | 45 | 43 |
| 5 | 208 | 119 | 89 | 124 | 66 | 58 | 84 | 53 | 31 |
| 6 | 218 | 128 | 90 | 123 | 81 | 42 | 95 | 47 | 48 |
| 7 | 222 | 104 | 118 | 138 | 68 | 70 | 84 | 36 | 48 |
| 8 | 195 | 92 | 103 | 122 | 55 | 67 | 73 | 37 | 36 |
| 9 | 172 | 89 | 83 | 106 | 55 | 51 | 66 | 34 | 32 |
| 10 | 162 | 86 | 76 | 86 | 47 | 39 | 76 | 39 | 37 |
| 11 | 186 | 102 | 84 | 109 | 60 | 49 | 77 | 42 | 35 |
| 12 | 191 | 109 | 82 | 125 | 71 | 54 | 66 | 38 | 28 |
| 13 | 163 | 81 | 82 | 104 | 49 | 55 | 59 | 32 | 27 |
| 14 | 162 | 89 | 73 | 93 | 49 | 44 | 69 | 40 | 29 |
| 15 | 134 | 65 | 69 | 86 | 43 | 43 | 48 | 22 | 26 |
| 16 | 162 | 95 | 67 | 102 | 57 | 45 | 60 | 38 | 22 |
| 17 | 154 | 91 | 63 | 94 | 57 | 37 | 60 | 34 | 26 |
| 18 | 166 | 84 | 82 | 106 | 52 | 54 | 60 | 32 | 28 |
| 19 | 129 | 56 | 73 | 93 | 39 | 54 | 36 | 17 | 19 |
| 20 | 126 | 48 | 78 | 84 | 29 | 55 | 42 | 19 | 23 |
| 21 | 127 | 49 | 78 | 77 | 25 | 52 | 50 | 24 | 26 |
| 22 | 161 | 79 | 82 | 99 | 49 | 50 | 62 | 30 | 32 |
| 23 | 123 | 74 | 49 | 73 | 43 | 30 | 50 | 31 | 19 |
| 24 | 136 | 56 | 80 | 88 | 35 | 53 | 48 | 21 | 27 |
| 25 | 103 | 42 | 61 | 72 | 27 | 45 | 31 | 15 | 16 |
| 26 | 100 | 41 | 59 | 62 | 24 | 38 | 38 | 17 | 21 |
| 27 | 102 | 47 | 55 | 65 | 24 | 41 | 37 | 23 | 14 |
| 28 | 124 | 58 | 66 | 83 | 32 | 51 | 41 | 26 | 15 |
| 29 | 72 | 33 | 39 | 42 | 22 | 20 | 30 | 11 | 19 |
| 30 | 125 | 56 | 69 | 81 | 37 | 44 | 44 | 19 | 25 |
| 31 | 77 | 38 | 39 | 56 | 26 | 30 | 21 | 12 | 9 |
| 32 | 99 | 46 | 53 | 61 | 28 | 33 | 38 | 18 | 20 |
| 33 | 75 | 38 | 37 | 52 | 25 | 27 | 23 | 13 | 10 |
| 34 | 58 | 31 | 27 | 36 | 17 | 19 | 22 | 14 | 8 |
| 35 | 93 | 38 | 55 | 62 | 24 | 38 | 31 | 14 | 17 |
| 36 | 100 | 50 | 50 | 60 | 28 | 32 | 40 | 22 | 18 |
| 37 | 75 | 39 | 36 | 52 | 24 | 28 | 23 | 15 | 8 |
| 38 | 142 | 83 | 59 | 101 | 53 | 48 | 41 | 30 | 11 |
| 39 | 77 | 39 | 38 | 47 | 22 | 25 | 30 | 17 | 13 |
| 40 | 122 | 51 | 71 | 77 | 30 | 47 | 45 | 21 | 24 |
| 41 | 56 | 35 | 21 | 35 | 24 | 11 | 21 | 11 | 10 |
| 42 | 98 | 39 | 59 | 66 | 24 | 42 | 32 | 15 | 17 |
| 43 | 84 | 41 | 43 | 58 | 23 | 35 | 26 | 18 | 8 |
| 44 | 100 | 62 | 38 | 60 | 33 | 27 | 40 | 29 | 11 |
| 45 | 82 | 37 | 45 | 58 | 23 | 35 | 24 | 14 | 10 |
| 46 | 66 | 32 | 34 | 39 | 18 | 21 | 27 | 14 | 13 |
| 47 | 57 | 26 | 31 | 44 | 19 | 25 | 13 | 7 | 6 |
| 48 | 95 | 43 | 52 | 59 | 23 | 36 | 36 | 20 | 16 |
| 49 | 61 | 38 | 23 | 36 | 19 | 17 | 25 | 19 | 6 |
| 50 | 122 | 52 | 70 | 86 | 31 | 55 | 36 | 21 | 15 |
| 51 | 50 | 30 | 20 | 32 | 20 | 12 | 18 | 10 | 8 |
| 52 | 79 | 48 | 31 | 52 | 32 | 20 | 27 | 16 | 11 |
| 53 | 43 | 19 | 24 | 26 | 12 | 14 | 17 | 7 | 10 |
| 54 | 63 | 25 | 38 | 38 | 16 | 22 | 25 | 9 | 16 |
| 55 | 76 | 34 | 42 | 46 | 19 | 27 | 30 | 15 | 15 |
| 56 | 67 | 38 | 29 | 46 | 23 | 23 | 21 | 15 | 6 |
| 57 | 48 | 26 | 22 | 35 | 16 | 19 | 13 | 10 | 3 |
| 58 | 50 | 26 | 24 | 34 | 15 | 19 | 16 | 11 | 5 |
| 59 | 33 | 20 | 13 | 24 | 14 | 10 | 9 | 6 | 3 |
| 60 | 88 | 31 | 57 | 58 | 17 | 41 | 30 | 14 | 16 |
| 61 | 31 | 15 | 16 | 23 | 12 | 11 | 8 | 3 | 5 |
| 62 | 46 | 23 | 23 | 32 | 15 | 17 | 14 | 8 | 6 |
| 63 | 31 | 14 | 17 | 22 | 9 | 13 | 9 | 5 | 4 |
| 64 | 34 | 15 | 19 | 23 | 11 | 12 | 11 | 4 | 7 |
| 65 | 66 | 29 | 37 | 39 | 15 | 24 | 27 | 14 | 13 |
| 66 | 33 | 20 | 13 | 21 | 10 | 11 | 12 | 10 | 2 |
| 67 | 25 | 12 | 13 | 18 | 9 | 9 | 7 | 3 | 4 |
| 68 | 31 | 17 | 14 | 20 | 10 | 10 | 11 | 7 | 4 |
| 69 | 11 | 5 | 6 | 9 | 3 | 6 | 2 | 2 | — |
| 70 | 46 | 19 | 27 | 25 | 10 | 15 | 21 | 9 | 12 |
| 71 | 15 | 11 | 4 | 9 | 8 | 1 | 6 | 3 | 3 |
| 72 | 18 | 8 | 10 | 14 | 6 | 8 | 4 | 2 | 2 |
| 73 | 11 | 5 | 6 | 6 | 2 | 4 | 5 | 3 | 2 |
| 74 | 14 | 7 | 7 | 7 | 3 | 4 | 7 | 4 | 3 |
| 75 | 18 | 8 | 10 | 11 | 5 | 6 | 7 | 3 | 4 |

Comuna de Cartagena

(Continuación)

Cuadro No 1

| POBLACION URBANA Y RURAL POR AÑOS DE EDAD Y SEXO | | | | | | | | | |
|--|---------------|---------|---------|--------------|---------|---------|-------------|---------|---------|
| EDAD AÑOS | TOTAL GENERAL | | | TOTAL URBANO | | | TOTAL RURAL | | |
| | Total | Hombres | Mujeres | Total | Hombres | Mujeres | Total | Hombres | Mujeres |
| 76 | 10 | 4 | 6 | 7 | 2 | 5 | 3 | 2 | 1 |
| 77 | 8 | 5 | 3 | 7 | 4 | 3 | 1 | 1 | — |
| 78 | 12 | 8 | 4 | 5 | 2 | 3 | 7 | 6 | 1 |
| 79 | 4 | 4 | — | 1 | 1 | — | 3 | 3 | — |
| 80 | 23 | 8 | 15 | 14 | 7 | 7 | 9 | 1 | 8 |
| 81 | 1 | — | 1 | — | — | — | 1 | — | 1 |
| 82 | 4 | 2 | 2 | 4 | 2 | 2 | — | — | — |
| 83 | 5 | 2 | 3 | 4 | 1 | 3 | 1 | 1 | — |
| 84 | 3 | 2 | 1 | 1 | 1 | — | 2 | 1 | 1 |
| 85 | 5 | 1 | 4 | 3 | 1 | 2 | 2 | — | 2 |
| 86 | 4 | 4 | — | 2 | 2 | — | 2 | 2 | — |
| 87 | 1 | — | 1 | 1 | — | 1 | — | — | — |
| 88 | 3 | — | 3 | 1 | — | 1 | 2 | — | 2 |
| 90 | 3 | 2 | 1 | 2 | 1 | 1 | 1 | 1 | — |
| 94 | 1 | — | 1 | 1 | — | 1 | — | — | — |
| 96 | 2 | 1 | 1 | 1 | 1 | — | 1 | — | 1 |
| 100 y más | 5 | 2 | 3 | 1 | — | 1 | 4 | 2 | 2 |
| *00 | 31 | 20 | 11 | 29 | 19 | 10 | 2 | 1 | 1 |
| TOTALES | 7.787 | 3.917 | 3.870 | 4.927 | 2.381 | 2.546 | 2.860 | 1.536 | 1.324 |

*Sin dato.

Comuna de Santo Domingo

| | | | | | | | | | |
|----|-----|----|----|----|----|----|-----|----|----|
| 0 | 143 | 71 | 72 | 22 | 11 | 11 | 121 | 60 | 61 |
| 1 | 105 | 51 | 54 | 16 | 8 | 8 | 89 | 43 | 46 |
| 2 | 161 | 84 | 77 | 15 | 8 | 7 | 146 | 76 | 70 |
| 3 | 147 | 72 | 75 | 17 | 9 | 8 | 130 | 63 | 67 |
| 4 | 154 | 78 | 76 | 20 | 9 | 11 | 134 | 69 | 65 |
| 5 | 132 | 71 | 61 | 18 | 9 | 9 | 114 | 62 | 52 |
| 6 | 133 | 57 | 76 | 14 | 7 | 7 | 119 | 50 | 69 |
| 7 | 121 | 64 | 57 | 18 | 6 | 12 | 103 | 58 | 45 |
| 8 | 125 | 69 | 56 | 10 | 5 | 5 | 115 | 64 | 51 |
| 9 | 105 | 56 | 49 | 12 | 5 | 7 | 93 | 51 | 42 |
| 10 | 107 | 53 | 54 | 11 | 4 | 7 | 96 | 49 | 47 |
| 11 | 112 | 56 | 56 | 10 | 5 | 5 | 102 | 51 | 51 |
| 12 | 113 | 57 | 56 | 12 | 6 | 6 | 101 | 51 | 50 |
| 13 | 99 | 49 | 50 | 10 | 6 | 4 | 89 | 43 | 46 |
| 14 | 94 | 57 | 37 | 5 | 3 | 2 | 89 | 54 | 35 |
| 15 | 97 | 52 | 45 | 7 | 5 | 2 | 90 | 47 | 43 |
| 16 | 80 | 53 | 27 | 7 | 4 | 3 | 73 | 49 | 24 |
| 17 | 97 | 61 | 36 | 12 | 7 | 5 | 85 | 54 | 31 |
| 18 | 81 | 48 | 33 | 7 | 4 | 3 | 74 | 44 | 30 |
| 19 | 69 | 32 | 37 | 3 | 1 | 2 | 66 | 31 | 35 |
| 20 | 70 | 31 | 39 | 5 | 1 | 4 | 65 | 30 | 35 |
| 21 | 67 | 41 | 26 | 5 | 2 | 3 | 62 | 39 | 23 |
| 22 | 89 | 51 | 38 | 5 | 2 | 3 | 84 | 49 | 35 |
| 23 | 68 | 28 | 40 | 15 | 5 | 10 | 53 | 23 | 30 |
| 24 | 65 | 42 | 23 | 6 | 4 | 2 | 59 | 38 | 21 |
| 25 | 82 | 33 | 29 | 8 | 5 | 3 | 54 | 28 | 26 |
| 26 | 54 | 33 | 21 | 5 | 1 | 4 | 49 | 32 | 17 |
| 27 | 51 | 29 | 22 | 7 | 3 | 4 | 44 | 26 | 18 |
| 28 | 63 | 37 | 26 | 6 | 3 | 3 | 57 | 34 | 23 |
| 29 | 52 | 25 | 27 | 11 | 5 | 6 | 41 | 20 | 21 |
| 30 | 63 | 27 | 36 | 5 | 1 | 4 | 58 | 26 | 32 |
| 31 | 52 | 22 | 30 | 7 | 4 | 3 | 45 | 18 | 27 |
| 32 | 69 | 44 | 25 | 8 | 7 | 1 | 61 | 37 | 24 |
| 33 | 46 | 25 | 21 | 8 | 2 | 6 | 38 | 23 | 15 |
| 34 | 45 | 23 | 22 | 8 | 5 | 3 | 37 | 18 | 19 |
| 35 | 45 | 29 | 16 | 8 | 5 | 3 | 37 | 24 | 13 |
| 36 | 52 | 31 | 21 | 12 | 5 | 7 | 40 | 26 | 14 |
| 37 | 32 | 22 | 10 | 5 | 4 | 1 | 27 | 18 | 9 |
| 38 | 48 | 28 | 20 | 9 | 6 | 3 | 39 | 22 | 17 |
| 39 | 33 | 18 | 15 | 5 | 3 | 2 | 28 | 15 | 13 |
| 40 | 48 | 20 | 28 | 4 | 1 | 3 | 44 | 19 | 25 |
| 41 | 41 | 23 | 18 | 5 | 3 | 2 | 36 | 20 | 16 |
| 42 | 49 | 33 | 16 | 8 | 4 | 4 | 41 | 29 | 12 |
| 43 | 27 | 15 | 12 | 8 | 4 | 4 | 19 | 11 | 8 |
| 44 | 28 | 10 | 18 | 5 | 2 | 3 | 23 | 8 | 15 |
| 45 | 28 | 15 | 13 | 9 | 5 | 4 | 19 | 10 | 9 |
| 46 | 33 | 20 | 13 | 7 | 3 | 4 | 26 | 17 | 9 |
| 47 | 25 | 12 | 13 | 6 | 3 | 3 | 19 | 9 | 10 |
| 48 | 27 | 17 | 10 | 1 | 1 | — | 26 | 16 | 10 |
| 49 | 15 | 8 | 7 | 1 | 1 | — | 14 | 7 | 7 |
| 50 | 37 | 25 | 12 | 1 | 1 | — | 36 | 24 | 12 |

Comuna de Santo Domingo

Cuadro N.º 1

(Continuación)

| POBLACION URBANA Y RURAL POR AÑOS DE EDAD Y SEXO | | | | | | | | | |
|--|---------------|--------------|--------------|--------------|------------|------------|--------------|--------------|--------------|
| EDAD AÑOS | TOTAL GENERAL | | | TOTAL URBANO | | | TOTAL RURAL | | |
| | Total | Hombres | Mujeres | Total | Hombres | Mujeres | Total | Hombres | Mujeres |
| 51 | 12 | 8 | 4 | 2 | — | 2 | 10 | 8 | 2 |
| 52 | 31 | 23 | 8 | 4 | 2 | 2 | 27 | 21 | 6 |
| 53 | 14 | 5 | 9 | 4 | 2 | 2 | 10 | 3 | 7 |
| 54 | 16 | 11 | 5 | 2 | 1 | 1 | 14 | 10 | 4 |
| 55 | 26 | 12 | 14 | 6 | 4 | 2 | 20 | 8 | 12 |
| 56 | 16 | 8 | 8 | 2 | 1 | 1 | 14 | 7 | 7 |
| 57 | 20 | 7 | 13 | 3 | — | 3 | 17 | 7 | 10 |
| 58 | 22 | 14 | 8 | 3 | 1 | 2 | 19 | 13 | 6 |
| 59 | 10 | 5 | 5 | 2 | 1 | 1 | 8 | 4 | 4 |
| 60 | 38 | 17 | 21 | 3 | 2 | 1 | 35 | 15 | 20 |
| 61 | 10 | 9 | 1 | 2 | 2 | — | 8 | 7 | 1 |
| 62 | 17 | 6 | 11 | 2 | 1 | 1 | 15 | 5 | 10 |
| 63 | 12 | 4 | 8 | — | — | — | 12 | 4 | 8 |
| 64 | 11 | 7 | 4 | 4 | 2 | 2 | 7 | 5 | 2 |
| 65 | 15 | 8 | 7 | 2 | 2 | — | 13 | 6 | 7 |
| 66 | 12 | 7 | 5 | 2 | 2 | — | 10 | 5 | 5 |
| 67 | 6 | 2 | 4 | — | — | — | 6 | 2 | 4 |
| 68 | 10 | 5 | 5 | 1 | 1 | — | 9 | 4 | 5 |
| 69 | 7 | 5 | 2 | — | — | — | 7 | 5 | 2 |
| 70 | 19 | 12 | 7 | 1 | — | 1 | 18 | 12 | 6 |
| 71 | 7 | 5 | 2 | 1 | 1 | — | 6 | 4 | 2 |
| 72 | 9 | 6 | 3 | — | — | — | 9 | 6 | 3 |
| 73 | 8 | 5 | 3 | 1 | 1 | — | 7 | 4 | 3 |
| 74 | 3 | 3 | — | 1 | 1 | — | 2 | 2 | — |
| 75 | 14 | 6 | 8 | — | — | — | 14 | 6 | 8 |
| 76 | 8 | 5 | 3 | — | — | — | 8 | 5 | 3 |
| 77 | 5 | 4 | 1 | 1 | — | 1 | 4 | 4 | — |
| 78 | 2 | 1 | 1 | — | — | — | 2 | 1 | 1 |
| 79 | 1 | 1 | — | — | — | — | 1 | 1 | — |
| 80 | 9 | 2 | 7 | 1 | — | 1 | 8 | 2 | 6 |
| 81 | 1 | — | 1 | — | — | — | 1 | — | 1 |
| 82 | 2 | 1 | 1 | — | — | — | 2 | 1 | 1 |
| 83 | 1 | — | 1 | 1 | — | 1 | — | — | — |
| 84 | 1 | 1 | — | — | — | — | 1 | 1 | — |
| 85 | 2 | 2 | — | — | — | — | 2 | 2 | — |
| 86 | 1 | 1 | — | — | — | — | 1 | 1 | — |
| 87 | 1 | — | 1 | — | — | — | 1 | — | 1 |
| 90 | 2 | 1 | 1 | — | — | — | 2 | 1 | 1 |
| 91 | 1 | 1 | — | — | — | — | 1 | 1 | — |
| 92 | 1 | — | 1 | — | — | — | 1 | — | 1 |
| 99 | 1 | — | 1 | — | — | — | 1 | — | 1 |
| *00 | 19 | 13 | 6 | 10 | 7 | 3 | 9 | 6 | 3 |
| TOTALES | 4.182 | 2.241 | 1.941 | 510 | 257 | 253 | 3.672 | 1.984 | 1.688 |

*Sin dato.

Comuna de Navidad

| | | | | | | | | | |
|----|-----|-----|-----|---|---|---|-----|-----|-----|
| 0 | 208 | 116 | 92 | — | — | — | 208 | 116 | 92 |
| 1 | 155 | 83 | 72 | — | — | — | 155 | 83 | 72 |
| 2 | 176 | 93 | 83 | — | — | — | 176 | 93 | 83 |
| 3 | 203 | 105 | 98 | — | — | — | 203 | 105 | 98 |
| 4 | 229 | 118 | 111 | — | — | — | 229 | 118 | 111 |
| 5 | 235 | 123 | 112 | — | — | — | 235 | 123 | 112 |
| 6 | 228 | 130 | 98 | — | — | — | 228 | 130 | 98 |
| 7 | 236 | 126 | 110 | — | — | — | 236 | 126 | 110 |
| 8 | 214 | 102 | 112 | — | — | — | 114 | 102 | 112 |
| 9 | 203 | 99 | 104 | — | — | — | 203 | 99 | 104 |
| 10 | 222 | 113 | 109 | — | — | — | 222 | 113 | 109 |
| 11 | 177 | 93 | 84 | — | — | — | 177 | 93 | 84 |
| 12 | 217 | 122 | 95 | — | — | — | 217 | 122 | 95 |
| 13 | 195 | 92 | 103 | — | — | — | 195 | 92 | 103 |
| 14 | 157 | 91 | 66 | — | — | — | 157 | 91 | 66 |
| 15 | 132 | 64 | 68 | — | — | — | 132 | 64 | 68 |
| 16 | 129 | 67 | 62 | — | — | — | 129 | 67 | 62 |
| 17 | 137 | 79 | 58 | — | — | — | 137 | 79 | 58 |
| 18 | 134 | 69 | 65 | — | — | — | 134 | 69 | 65 |
| 19 | 100 | 53 | 47 | — | — | — | 100 | 53 | 47 |
| 20 | 111 | 55 | 56 | — | — | — | 111 | 55 | 56 |
| 21 | 101 | 58 | 43 | — | — | — | 101 | 58 | 43 |
| 22 | 116 | 54 | 62 | — | — | — | 116 | 54 | 62 |
| 23 | 89 | 39 | 50 | — | — | — | 89 | 39 | 50 |
| 24 | 90 | 53 | 37 | — | — | — | 90 | 53 | 37 |
| 25 | 82 | 43 | 39 | — | — | — | 82 | 43 | 39 |
| 26 | 73 | 33 | 40 | — | — | — | 73 | 33 | 40 |

Comuna de Navidad

(Continuación)

Cuadro N.o 1

| POBLACION URBANA Y RURAL POR AÑOS DE EDAD Y SEXO | | | | | | | | | |
|--|---------------|---------|---------|--------------|---------|---------|-------------|---------|---------|
| EDAD AÑOS | TOTAL GENERAL | | | TOTAL URBANO | | | TOTAL RURAL | | |
| | Total | Hombres | Mujeres | Total | Hombres | Mujeres | Total | Hombres | Mujeres |
| 27 | 75 | 40 | 35 | — | — | — | 75 | 40 | 35 |
| 28 | 99 | 48 | 51 | — | — | — | 99 | 48 | 51 |
| 29 | 70 | 38 | 32 | — | — | — | 70 | 38 | 32 |
| 30 | 115 | 49 | 66 | — | — | — | 115 | 49 | 66 |
| 31 | 53 | 27 | 26 | — | — | — | 53 | 27 | 26 |
| 32 | 92 | 52 | 40 | — | — | — | 92 | 52 | 40 |
| 33 | 56 | 29 | 27 | — | — | — | 56 | 29 | 27 |
| 34 | 46 | 22 | 24 | — | — | — | 46 | 22 | 24 |
| 35 | 78 | 51 | 27 | — | — | — | 78 | 51 | 27 |
| 36 | 89 | 40 | 49 | — | — | — | 89 | 40 | 49 |
| 37 | 72 | 43 | 29 | — | — | — | 72 | 43 | 29 |
| 38 | 110 | 55 | 55 | — | — | — | 110 | 55 | 55 |
| 39 | 65 | 31 | 34 | — | — | — | 65 | 31 | 34 |
| 40 | 124 | 53 | 71 | — | — | — | 124 | 53 | 71 |
| 41 | 55 | 26 | 29 | — | — | — | 55 | 26 | 29 |
| 42 | 79 | 51 | 28 | — | — | — | 79 | 51 | 28 |
| 43 | 47 | 28 | 19 | — | — | — | 47 | 28 | 19 |
| 44 | 63 | 27 | 36 | — | — | — | 63 | 27 | 36 |
| 45 | 58 | 26 | 32 | — | — | — | 58 | 26 | 32 |
| 46 | 48 | 28 | 20 | — | — | — | 48 | 28 | 20 |
| 47 | 45 | 24 | 21 | — | — | — | 45 | 24 | 21 |
| 48 | 57 | 28 | 29 | — | — | — | 57 | 28 | 29 |
| 49 | 36 | 16 | 20 | — | — | — | 36 | 16 | 20 |
| 50 | 95 | 45 | 50 | — | — | — | 95 | 45 | 50 |
| 51 | 33 | 16 | 17 | — | — | — | 33 | 16 | 17 |
| 52 | 49 | 30 | 19 | — | — | — | 49 | 30 | 19 |
| 53 | 28 | 14 | 14 | — | — | — | 28 | 14 | 14 |
| 54 | 28 | 16 | 12 | — | — | — | 28 | 16 | 12 |
| 55 | 54 | 30 | 24 | — | — | — | 54 | 30 | 24 |
| 56 | 51 | 30 | 21 | — | — | — | 51 | 30 | 21 |
| 57 | 34 | 14 | 20 | — | — | — | 34 | 14 | 20 |
| 58 | 42 | 17 | 25 | — | — | — | 42 | 17 | 25 |
| 59 | 24 | 8 | 16 | — | — | — | 24 | 8 | 16 |
| 60 | 114 | 56 | 58 | — | — | — | 114 | 56 | 58 |
| 61 | 9 | 7 | 2 | — | — | — | 9 | 7 | 2 |
| 62 | 40 | 19 | 21 | — | — | — | 40 | 19 | 21 |
| 63 | 36 | 16 | 20 | — | — | — | 36 | 16 | 20 |
| 64 | 24 | 10 | 14 | — | — | — | 24 | 10 | 14 |
| 65 | 46 | 21 | 25 | — | — | — | 46 | 21 | 25 |
| 66 | 26 | 15 | 11 | — | — | — | 26 | 15 | 11 |
| 67 | 18 | 9 | 9 | — | — | — | 18 | 9 | 9 |
| 68 | 35 | 18 | 17 | — | — | — | 35 | 18 | 17 |
| 69 | 11 | 6 | 5 | — | — | — | 11 | 6 | 5 |
| 70 | 72 | 31 | 41 | — | — | — | 72 | 31 | 41 |
| 71 | 7 | 3 | 4 | — | — | — | 7 | 3 | 4 |
| 72 | 26 | 17 | 9 | — | — | — | 26 | 17 | 9 |
| 73 | 11 | 8 | 3 | — | — | — | 11 | 8 | 3 |
| 74 | 7 | 3 | 4 | — | — | — | 7 | 3 | 4 |
| 75 | 29 | 13 | 16 | — | — | — | 29 | 13 | 16 |
| 76 | 21 | 13 | 8 | — | — | — | 21 | 13 | 8 |
| 77 | 4 | 3 | 1 | — | — | — | 4 | 3 | 1 |
| 78 | 17 | 9 | 8 | — | — | — | 17 | 9 | 8 |
| 79 | 7 | 3 | 4 | — | — | — | 7 | 3 | 4 |
| 80 | 44 | 21 | 23 | — | — | — | 44 | 21 | 23 |
| 81 | 2 | 1 | 1 | — | — | — | 2 | 1 | 1 |
| 82 | 7 | 1 | 6 | — | — | — | 7 | 1 | 6 |
| 83 | 7 | 3 | 4 | — | — | — | 7 | 3 | 4 |
| 84 | 6 | 2 | 4 | — | — | — | 6 | 2 | 4 |
| 85 | 5 | 1 | 4 | — | — | — | 5 | 1 | 4 |
| 86 | 4 | 3 | 1 | — | — | — | 4 | 3 | 1 |
| 87 | 4 | 2 | 2 | — | — | — | 4 | 2 | 2 |
| 88 | 3 | 2 | 1 | — | — | — | 3 | 2 | 1 |
| 89 | 4 | 2 | 2 | — | — | — | 4 | 2 | 2 |
| 90 | 10 | 2 | 8 | — | — | — | 10 | 2 | 8 |
| 94 | 1 | 1 | — | — | — | — | 1 | 1 | — |
| 96 | 1 | 1 | — | — | — | — | 1 | 1 | — |
| 98 | 1 | — | 1 | — | — | — | 1 | — | 1 |
| 100 y más | ? | — | 2 | — | — | — | 2 | — | 2 |
| *00 | 8 | 8 | — | — | — | — | 8 | 8 | — |
| TOTALES | 7.088 | 3.655 | 3.433 | — | — | — | 7.088 | 3.655 | 3.433 |

*Sin dato.

Comuna de San Bernardo

Cuadro N.º 1

| POBLACION URBANA Y RURAL POR AÑOS DE EDAD Y SEXO | | | | | | | | | |
|--|---------------|---------|---------|--------------|---------|---------|-------------|---------|---------|
| EDAD AÑOS | TOTAL GENERAL | | | TOTAL URBANO | | | TOTAL RURAL | | |
| | Total | Hombres | Mujeres | Total | Hombres | Mujeres | Total | Hombres | Mujeres |
| 0 | 1.486 | 751 | 735 | 1.034 | 524 | 510 | 452 | 227 | 225 |
| 1 | 1.276 | 633 | 637 | 885 | 433 | 452 | 391 | 206 | 185 |
| 2 | 1.459 | 753 | 706 | 1.045 | 536 | 509 | 414 | 217 | 197 |
| 3 | 1.462 | 741 | 721 | 1.049 | 537 | 512 | 413 | 204 | 209 |
| 4 | 1.503 | 728 | 775 | 1.045 | 497 | 548 | 458 | 231 | 227 |
| 5 | 1.515 | 766 | 749 | 1.034 | 527 | 507 | 481 | 239 | 242 |
| 6 | 1.412 | 720 | 692 | 978 | 485 | 493 | 434 | 235 | 199 |
| 7 | 1.502 | 755 | 747 | 1.045 | 514 | 531 | 457 | 241 | 216 |
| 8 | 1.281 | 634 | 647 | 928 | 442 | 486 | 353 | 192 | 161 |
| 9 | 1.205 | 590 | 615 | 905 | 428 | 477 | 300 | 162 | 138 |
| 10 | 1.236 | 615 | 621 | 888 | 428 | 460 | 348 | 187 | 161 |
| 11 | 1.129 | 578 | 551 | 796 | 397 | 399 | 333 | 181 | 152 |
| 12 | 1.173 | 636 | 537 | 813 | 417 | 396 | 360 | 219 | 141 |
| 13 | 955 | 521 | 435 | 642 | 326 | 316 | 314 | 195 | 119 |
| 14 | 893 | 455 | 438 | 631 | 288 | 343 | 262 | 167 | 95 |
| 15 | 880 | 458 | 422 | 592 | 272 | 320 | 288 | 186 | 102 |
| 16 | 950 | 483 | 467 | 690 | 318 | 372 | 260 | 165 | 95 |
| 17 | 1.064 | 580 | 484 | 773 | 391 | 382 | 291 | 189 | 102 |
| 18 | 1.064 | 591 | 473 | 799 | 439 | 360 | 265 | 152 | 113 |
| 19 | 1.179 | 744 | 435 | 988 | 641 | 347 | 191 | 103 | 88 |
| 20 | 1.444 | 920 | 524 | 1.187 | 785 | 402 | 257 | 135 | 122 |
| 21 | 1.027 | 567 | 460 | 813 | 438 | 375 | 214 | 129 | 85 |
| 22 | 1.115 | 543 | 572 | 836 | 399 | 437 | 279 | 144 | 135 |
| 23 | 950 | 480 | 470 | 721 | 359 | 362 | 229 | 121 | 108 |
| 24 | 943 | 449 | 494 | 705 | 326 | 379 | 238 | 123 | 115 |
| 25 | 764 | 348 | 416 | 552 | 248 | 304 | 212 | 100 | 112 |
| 26 | 822 | 407 | 415 | 622 | 297 | 325 | 200 | 110 | 90 |
| 27 | 773 | 370 | 403 | 595 | 283 | 312 | 178 | 87 | 91 |
| 28 | 860 | 428 | 432 | 659 | 322 | 337 | 201 | 106 | 95 |
| 29 | 678 | 341 | 337 | 523 | 261 | 262 | 155 | 80 | 75 |
| 30 | 896 | 429 | 467 | 675 | 304 | 371 | 221 | 125 | 96 |
| 31 | 517 | 282 | 235 | 400 | 219 | 181 | 117 | 63 | 54 |
| 32 | 762 | 371 | 391 | 583 | 277 | 306 | 179 | 94 | 85 |
| 33 | 607 | 335 | 272 | 453 | 244 | 209 | 154 | 91 | 63 |
| 34 | 576 | 287 | 289 | 438 | 221 | 217 | 138 | 66 | 72 |
| 35 | 640 | 308 | 332 | 469 | 224 | 245 | 171 | 84 | 87 |
| 36 | 632 | 303 | 329 | 462 | 212 | 250 | 170 | 91 | 79 |
| 37 | 571 | 291 | 280 | 445 | 221 | 224 | 126 | 70 | 56 |
| 38 | 716 | 322 | 394 | 539 | 241 | 298 | 177 | 81 | 96 |
| 39 | 584 | 277 | 307 | 425 | 204 | 221 | 159 | 73 | 86 |
| 40 | 786 | 391 | 405 | 569 | 266 | 303 | 217 | 115 | 102 |
| 41 | 385 | 209 | 176 | 289 | 159 | 130 | 96 | 50 | 46 |
| 42 | 685 | 353 | 332 | 500 | 249 | 251 | 185 | 104 | 81 |
| 43 | 376 | 207 | 169 | 281 | 155 | 126 | 95 | 52 | 43 |
| 44 | 383 | 203 | 180 | 270 | 139 | 131 | 113 | 64 | 49 |
| 45 | 510 | 256 | 254 | 371 | 180 | 191 | 139 | 76 | 63 |
| 46 | 428 | 209 | 219 | 317 | 148 | 169 | 111 | 61 | 50 |
| 47 | 288 | 158 | 130 | 207 | 110 | 97 | 81 | 48 | 33 |
| 48 | 511 | 252 | 259 | 346 | 158 | 188 | 165 | 94 | 71 |
| 49 | 310 | 150 | 160 | 239 | 114 | 125 | 71 | 36 | 35 |
| 50 | 540 | 240 | 300 | 366 | 149 | 217 | 174 | 91 | 83 |
| 51 | 267 | 151 | 116 | 187 | 102 | 85 | 80 | 49 | 31 |
| 52 | 474 | 266 | 208 | 351 | 196 | 155 | 123 | 70 | 53 |
| 53 | 233 | 119 | 114 | 174 | 89 | 85 | 59 | 30 | 29 |
| 54 | 263 | 135 | 128 | 170 | 89 | 81 | 93 | 46 | 47 |
| 55 | 312 | 142 | 170 | 202 | 87 | 115 | 110 | 55 | 55 |
| 56 | 270 | 136 | 134 | 178 | 87 | 91 | 92 | 49 | 43 |
| 57 | 201 | 99 | 102 | 154 | 69 | 85 | 47 | 30 | 17 |
| 58 | 268 | 110 | 158 | 201 | 75 | 126 | 67 | 35 | 32 |
| 59 | 150 | 71 | 79 | 111 | 47 | 64 | 39 | 24 | 15 |
| 60 | 444 | 189 | 255 | 323 | 124 | 199 | 121 | 65 | 56 |
| 61 | 130 | 64 | 66 | 97 | 41 | 56 | 33 | 23 | 10 |
| 62 | 193 | 99 | 94 | 156 | 79 | 77 | 37 | 20 | 17 |
| 63 | 146 | 71 | 75 | 111 | 53 | 58 | 35 | 18 | 17 |
| 64 | 145 | 72 | 73 | 106 | 48 | 58 | 39 | 24 | 15 |
| 65 | 250 | 112 | 138 | 175 | 69 | 106 | 75 | 43 | 32 |
| 66 | 129 | 64 | 65 | 90 | 43 | 47 | 39 | 21 | 18 |
| 67 | 98 | 46 | 52 | 74 | 33 | 41 | 24 | 13 | 11 |
| 68 | 131 | 57 | 74 | 85 | 37 | 48 | 46 | 20 | 26 |
| 69 | 57 | 31 | 26 | 41 | 19 | 22 | 16 | 12 | 4 |
| 70 | 268 | 106 | 162 | 190 | 71 | 119 | 78 | 35 | 43 |
| 71 | 43 | 20 | 23 | 38 | 16 | 22 | 5 | 4 | 1 |
| 72 | 84 | 43 | 41 | 59 | 29 | 30 | 25 | 14 | 11 |
| 73 | 62 | 33 | 29 | 52 | 26 | 26 | 10 | 7 | 3 |
| 74 | 46 | 29 | 17 | 31 | 18 | 13 | 15 | 11 | 4 |
| 75 | 86 | 30 | 56 | 60 | 18 | 42 | 26 | 12 | 14 |

Comuna de San Bernardo

(Continuación)

Cuadro N.º 1

| POBLACION URBANA Y RURAL POR AÑOS DE EDAD Y SEXO | | | | | | | | | |
|--|---------------|---------|---------|--------------|---------|---------|-------------|---------|---------|
| EDAD AÑOS | TOTAL GENERAL | | | TOTAL URBANO | | | TOTAL RURAL | | |
| | Total | Hombres | Mujeres | Total | Hombres | Mujeres | Total | Hombres | Mujeres |
| 76 | 42 | 21 | 21 | 31 | 13 | 18 | 11 | 8 | 3 |
| 77 | 33 | 16 | 17 | 26 | 12 | 14 | 7 | 4 | 3 |
| 78 | 52 | 23 | 29 | 37 | 16 | 21 | 15 | 7 | 8 |
| 79 | 19 | 12 | 7 | 16 | 11 | 5 | 3 | 1 | 2 |
| 80 | 91 | 34 | 57 | 69 | 24 | 45 | 22 | 10 | 12 |
| 81 | 11 | 4 | 7 | 9 | 3 | 6 | 2 | 1 | 1 |
| 82 | 34 | 14 | 20 | 27 | 12 | 15 | 7 | 2 | 5 |
| 83 | 7 | 1 | 6 | 4 | 1 | 3 | 3 | — | 3 |
| 84 | 11 | 6 | 5 | 8 | 4 | 4 | 3 | 2 | 1 |
| 85 | 19 | 11 | 8 | 15 | 10 | 5 | 4 | 1 | 3 |
| 86 | 9 | 4 | 5 | 8 | 3 | 5 | 1 | 1 | — |
| 87 | 12 | 4 | 8 | 10 | 3 | 7 | 2 | 1 | 1 |
| 88 | 4 | 3 | 1 | 3 | 2 | 1 | 1 | 1 | — |
| 89 | 9 | 6 | 3 | 5 | 3 | 2 | 4 | 3 | 1 |
| 90 | 25 | 5 | 20 | 21 | 3 | 18 | 4 | 2 | 2 |
| 92 | 3 | 2 | 1 | 2 | 1 | 1 | 1 | 1 | — |
| 93 | 2 | 1 | 1 | 1 | — | 1 | 1 | 1 | — |
| 94 | 3 | 2 | 1 | 3 | 2 | 1 | — | — | — |
| 95 | 3 | 1 | 2 | 2 | — | 2 | 1 | 1 | — |
| 96 | 5 | 2 | 3 | 3 | 1 | 2 | 2 | 1 | 1 |
| 97 | 1 | — | 1 | 1 | — | 1 | — | — | — |
| 98 | 4 | 2 | 2 | 3 | 1 | 2 | 1 | 1 | — |
| 99 | 1 | — | 1 | 1 | — | 1 | — | — | — |
| 100 y más | 9 | 5 | 4 | 5 | 3 | 2 | 4 | 2 | 2 |
| *00 | 95 | 63 | 32 | 64 | 45 | 19 | 31 | 18 | 13 |
| TOTALES | 50.958 | 25.951 | 25.007 | 37.207 | 18.490 | 18.717 | 13.751 | 7.461 | 6.290 |

*Sin dato.

Comuna de Calera de Tango

| | | | | | | | | | |
|----|-----|-----|-----|----|----|----|-----|----|----|
| 0 | 173 | 79 | 94 | 27 | 14 | 13 | 146 | 65 | 81 |
| 1 | 130 | 63 | 67 | 14 | 6 | 8 | 116 | 57 | 59 |
| 2 | 180 | 98 | 82 | 26 | 17 | 9 | 154 | 81 | 73 |
| 3 | 172 | 91 | 81 | 25 | 11 | 14 | 147 | 80 | 67 |
| 4 | 179 | 92 | 87 | 27 | 11 | 16 | 152 | 81 | 71 |
| 5 | 204 | 101 | 103 | 33 | 21 | 12 | 171 | 80 | 91 |
| 6 | 183 | 100 | 83 | 31 | 10 | 21 | 152 | 90 | 62 |
| 7 | 201 | 102 | 99 | 22 | 9 | 13 | 179 | 93 | 86 |
| 8 | 159 | 90 | 69 | 21 | 13 | 8 | 138 | 77 | 61 |
| 9 | 131 | 73 | 58 | 26 | 15 | 11 | 105 | 58 | 47 |
| 10 | 155 | 70 | 85 | 22 | 11 | 11 | 133 | 59 | 74 |
| 11 | 130 | 65 | 65 | 25 | 9 | 16 | 105 | 56 | 49 |
| 12 | 127 | 74 | 53 | 12 | 6 | 6 | 115 | 68 | 47 |
| 13 | 118 | 60 | 58 | 13 | 8 | 5 | 105 | 52 | 53 |
| 14 | 124 | 68 | 56 | 18 | 11 | 7 | 106 | 57 | 49 |
| 15 | 102 | 56 | 46 | 16 | 10 | 6 | 86 | 46 | 40 |
| 16 | 103 | 55 | 48 | 8 | 3 | 5 | 95 | 52 | 43 |
| 17 | 99 | 58 | 41 | 16 | 6 | 10 | 83 | 52 | 31 |
| 18 | 109 | 60 | 49 | 10 | 3 | 7 | 99 | 57 | 42 |
| 19 | 78 | 45 | 33 | 13 | 10 | 3 | 65 | 35 | 30 |
| 20 | 100 | 58 | 42 | 10 | 4 | 6 | 90 | 54 | 36 |
| 21 | 109 | 56 | 53 | 13 | 9 | 4 | 96 | 47 | 49 |
| 22 | 113 | 69 | 44 | 16 | 12 | 4 | 97 | 57 | 40 |
| 23 | 110 | 66 | 44 | 12 | 8 | 4 | 98 | 58 | 40 |
| 24 | 104 | 58 | 46 | 19 | 9 | 10 | 85 | 49 | 36 |
| 25 | 100 | 62 | 38 | 16 | 8 | 8 | 84 | 54 | 30 |
| 26 | 73 | 34 | 39 | 8 | 5 | 3 | 65 | 29 | 36 |
| 27 | 66 | 43 | 23 | 9 | 3 | 6 | 57 | 40 | 17 |
| 28 | 80 | 40 | 40 | 7 | 4 | 3 | 73 | 36 | 37 |
| 29 | 56 | 30 | 26 | 3 | 2 | 1 | 53 | 28 | 25 |
| 30 | 88 | 40 | 48 | 11 | 4 | 7 | 77 | 36 | 41 |
| 31 | 44 | 25 | 19 | 7 | 4 | 3 | 37 | 21 | 16 |
| 32 | 61 | 35 | 26 | 12 | 6 | 6 | 49 | 29 | 20 |
| 33 | 43 | 22 | 21 | 5 | 2 | 3 | 38 | 20 | 18 |
| 34 | 54 | 32 | 22 | 12 | 6 | 6 | 42 | 26 | 16 |
| 35 | 37 | 18 | 19 | 7 | 2 | 5 | 30 | 16 | 14 |
| 36 | 55 | 29 | 26 | 6 | 3 | 3 | 49 | 26 | 23 |
| 37 | 46 | 19 | 27 | 7 | 3 | 4 | 39 | 16 | 23 |
| 38 | 86 | 56 | 30 | 6 | 4 | 2 | 80 | 52 | 28 |
| 39 | 58 | 26 | 32 | 8 | 4 | 4 | 50 | 22 | 28 |
| 40 | 93 | 51 | 42 | 17 | 8 | 9 | 76 | 43 | 33 |
| 41 | 44 | 27 | 17 | 8 | 4 | 4 | 36 | 23 | 13 |
| 42 | 56 | 23 | 33 | 9 | 4 | 5 | 47 | 19 | 28 |
| 43 | 48 | 25 | 23 | 6 | 2 | 4 | 42 | 23 | 19 |

Comuna de Calera de Tango

(Continuación)

Cuadro N.º 1

| POBLACION URBANA Y RURAL POR AÑOS DE EDAD Y SEXO | | | | | | | | | |
|--|---------------|---------|---------|--------------|---------|---------|-------------|---------|---------|
| EDAD AÑOS | TOTAL GENERAL | | | TOTAL URBANO | | | TOTAL RURAL | | |
| | Total | Hombres | Mujeres | Total | Hombres | Mujeres | Total | Hombres | Mujeres |
| 44 | 49 | 32 | 17 | 8 | 7 | 1 | 41 | 25 | 16 |
| 45 | 45 | 25 | 20 | 12 | 9 | 3 | 33 | 16 | 17 |
| 46 | 50 | 29 | 21 | 3 | — | 3 | 47 | 29 | 18 |
| 47 | 32 | 14 | 18 | 7 | 2 | 5 | 25 | 12 | 13 |
| 48 | 66 | 32 | 34 | 5 | 3 | 2 | 61 | 29 | 32 |
| 49 | 25 | 15 | 10 | 5 | 3 | 2 | 20 | 12 | 8 |
| 50 | 79 | 34 | 45 | 14 | 5 | 9 | 65 | 29 | 36 |
| 51 | 34 | 18 | 16 | 3 | — | 3 | 31 | 18 | 13 |
| 52 | 47 | 22 | 25 | 6 | 4 | 2 | 41 | 18 | 23 |
| 53 | 15 | 7 | 8 | 2 | 1 | 1 | 13 | 6 | 7 |
| 54 | 31 | 19 | 12 | 6 | 1 | 5 | 25 | 18 | 7 |
| 55 | 39 | 21 | 18 | 7 | 5 | 2 | 32 | 16 | 16 |
| 56 | 46 | 29 | 17 | 6 | 4 | 2 | 40 | 25 | 15 |
| 57 | 22 | 15 | 7 | 4 | 3 | 1 | 18 | 12 | 6 |
| 58 | 46 | 23 | 23 | 9 | 6 | 3 | 37 | 17 | 20 |
| 59 | 17 | 6 | 11 | 3 | — | 3 | 14 | 6 | 8 |
| 60 | 53 | 25 | 28 | 12 | 3 | 9 | 41 | 22 | 19 |
| 61 | 17 | 9 | 8 | 4 | 1 | 3 | 13 | 8 | 5 |
| 62 | 28 | 16 | 12 | 1 | 1 | — | 27 | 15 | 12 |
| 63 | 13 | 8 | 5 | 4 | 1 | 3 | 9 | 7 | 2 |
| 64 | 14 | 12 | 2 | 3 | 2 | 1 | 11 | 10 | 1 |
| 65 | 32 | 17 | 15 | 3 | 2 | 1 | 29 | 15 | 14 |
| 66 | 11 | 8 | 3 | 3 | 2 | 1 | 8 | 6 | 2 |
| 67 | 15 | 9 | 6 | 4 | 2 | 2 | 11 | 7 | 4 |
| 68 | 18 | 11 | 7 | 6 | 3 | 3 | 12 | 8 | 4 |
| 69 | 12 | 9 | 3 | 2 | 1 | 1 | 10 | 8 | 2 |
| 70 | 27 | 11 | 16 | 5 | 2 | 3 | 22 | 9 | 13 |
| 71 | 4 | 3 | 1 | 2 | 2 | — | 2 | 1 | 1 |
| 72 | 11 | 6 | 5 | 5 | 2 | 3 | 6 | 4 | 2 |
| 73 | 7 | 5 | 2 | 1 | 1 | — | 6 | 4 | 2 |
| 74 | 5 | 2 | 3 | 1 | — | 1 | 4 | 2 | 2 |
| 75 | 10 | 7 | 3 | 2 | 2 | — | 8 | 5 | 3 |
| 76 | 3 | 1 | 2 | 1 | — | 1 | 2 | 1 | 1 |
| 77 | 5 | 2 | 3 | 1 | — | 1 | 4 | 2 | 2 |
| 78 | 4 | 1 | 3 | 1 | — | 1 | 3 | 1 | 2 |
| 79 | 3 | — | 3 | — | — | — | 3 | — | 3 |
| 80 | 13 | 5 | 8 | 1 | 1 | — | 12 | 4 | 8 |
| 81 | 1 | — | 1 | — | — | — | 1 | — | 1 |
| 82 | 7 | 3 | 4 | 3 | 1 | 2 | 4 | 2 | 2 |
| 83 | 2 | 1 | 1 | 2 | 1 | 1 | — | — | — |
| 84 | 1 | — | 1 | — | — | — | 1 | — | 1 |
| 85 | 1 | — | 1 | 1 | — | 1 | — | — | — |
| 87 | 1 | 1 | — | — | — | — | 1 | 1 | — |
| 88 | 3 | 3 | — | — | — | — | 3 | 3 | — |
| 90 | 3 | — | 3 | 2 | — | 2 | 1 | — | 1 |
| 91 | 1 | — | 1 | — | — | — | 1 | — | 1 |
| 94 | 1 | — | 1 | — | — | — | 1 | — | 1 |
| 95 | 1 | 1 | — | — | — | — | 1 | 1 | — |
| *00 | 26 | 9 | 17 | — | — | — | 26 | 9 | 17 |
| TOTALES | 5.577 | 2.970 | 2.607 | 809 | 407 | 402 | 4.768 | 2.563 | 2.205 |

*Sin dato.

Comuna de Buin

| | | | | | | | | | |
|----|-----|-----|-----|-----|----|----|-----|-----|-----|
| 0 | 644 | 317 | 327 | 126 | 73 | 53 | 518 | 244 | 274 |
| 1 | 550 | 278 | 272 | 91 | 50 | 41 | 459 | 228 | 231 |
| 2 | 633 | 320 | 313 | 119 | 56 | 63 | 514 | 264 | 250 |
| 3 | 672 | 327 | 345 | 124 | 62 | 62 | 548 | 265 | 283 |
| 4 | 662 | 298 | 364 | 103 | 47 | 56 | 559 | 251 | 308 |
| 5 | 654 | 340 | 314 | 99 | 52 | 47 | 555 | 288 | 267 |
| 6 | 635 | 303 | 332 | 103 | 52 | 51 | 532 | 251 | 281 |
| 7 | 704 | 352 | 352 | 92 | 45 | 47 | 612 | 307 | 305 |
| 8 | 573 | 297 | 276 | 96 | 43 | 53 | 477 | 254 | 223 |
| 9 | 501 | 233 | 268 | 93 | 48 | 45 | 408 | 185 | 223 |
| 10 | 528 | 268 | 260 | 95 | 42 | 53 | 433 | 226 | 207 |
| 11 | 493 | 248 | 245 | 86 | 47 | 39 | 407 | 201 | 206 |
| 12 | 573 | 292 | 281 | 82 | 38 | 44 | 491 | 254 | 237 |
| 13 | 425 | 216 | 209 | 73 | 39 | 34 | 352 | 177 | 175 |
| 14 | 442 | 240 | 202 | 72 | 30 | 42 | 370 | 210 | 160 |
| 15 | 392 | 212 | 180 | 62 | 22 | 40 | 330 | 190 | 140 |
| 16 | 426 | 225 | 201 | 75 | 42 | 33 | 351 | 183 | 168 |
| 17 | 411 | 225 | 186 | 77 | 29 | 48 | 334 | 196 | 138 |
| 18 | 445 | 250 | 195 | 81 | 40 | 41 | 364 | 210 | 154 |
| 19 | 305 | 155 | 150 | 56 | 19 | 37 | 249 | 136 | 113 |

| POBLACION URBANA Y RURAL POR AÑOS DE EDAD Y SEXO | | | | | | | | | |
|--|---------------|---------|---------|--------------|---------|---------|--------------|---------|---------|
| EDAD AÑOS | TOTAL GENERAL | | | TOTAL URBANO | | | TOTAL URBANO | | |
| | Total | Hombres | Mujeres | Total | Hombres | Mujeres | Total | Hombres | Mujeres |
| 20 | 330 | 154 | 176 | 76 | 30 | 46 | 254 | 124 | 130 |
| 21 | 339 | 188 | 151 | 68 | 28 | 40 | 271 | 160 | 111 |
| 22 | 419 | 232 | 187 | 89 | 47 | 42 | 330 | 185 | 145 |
| 23 | 394 | 210 | 184 | 82 | 38 | 44 | 312 | 172 | 140 |
| 24 | 359 | 187 | 172 | 74 | 35 | 39 | 285 | 152 | 133 |
| 25 | 302 | 147 | 155 | 60 | 29 | 31 | 242 | 118 | 124 |
| 26 | 305 | 172 | 133 | 68 | 39 | 29 | 237 | 133 | 104 |
| 27 | 302 | 146 | 156 | 78 | 34 | 44 | 224 | 112 | 112 |
| 28 | 322 | 163 | 159 | 81 | 43 | 38 | 241 | 120 | 121 |
| 29 | 226 | 124 | 102 | 65 | 33 | 32 | 161 | 91 | 70 |
| 30 | 339 | 169 | 170 | 82 | 43 | 39 | 257 | 126 | 131 |
| 31 | 205 | 117 | 88 | 43 | 24 | 19 | 162 | 93 | 69 |
| 32 | 286 | 148 | 138 | 76 | 33 | 43 | 210 | 115 | 95 |
| 33 | 236 | 121 | 115 | 59 | 26 | 33 | 177 | 95 | 82 |
| 34 | 199 | 101 | 98 | 39 | 20 | 19 | 160 | 81 | 79 |
| 35 | 264 | 145 | 119 | 62 | 35 | 27 | 202 | 110 | 92 |
| 36 | 270 | 140 | 130 | 50 | 22 | 28 | 220 | 118 | 102 |
| 37 | 232 | 139 | 93 | 41 | 23 | 18 | 191 | 116 | 75 |
| 38 | 329 | 162 | 167 | 60 | 23 | 37 | 269 | 139 | 130 |
| 39 | 234 | 110 | 124 | 54 | 33 | 21 | 180 | 77 | 103 |
| 40 | 365 | 183 | 182 | 76 | 38 | 38 | 289 | 145 | 144 |
| 41 | 160 | 85 | 75 | 38 | 21 | 17 | 122 | 64 | 58 |
| 42 | 251 | 125 | 126 | 49 | 29 | 20 | 202 | 96 | 106 |
| 43 | 172 | 98 | 74 | 44 | 27 | 17 | 128 | 71 | 57 |
| 44 | 207 | 115 | 92 | 54 | 30 | 24 | 153 | 85 | 68 |
| 45 | 265 | 129 | 136 | 71 | 31 | 40 | 194 | 98 | 96 |
| 46 | 203 | 109 | 94 | 34 | 20 | 14 | 169 | 89 | 80 |
| 47 | 140 | 70 | 70 | 31 | 16 | 15 | 109 | 54 | 55 |
| 48 | 253 | 122 | 131 | 48 | 18 | 30 | 205 | 104 | 101 |
| 49 | 116 | 58 | 58 | 20 | 7 | 13 | 96 | 51 | 45 |
| 50 | 258 | 112 | 146 | 48 | 20 | 28 | 210 | 92 | 118 |
| 51 | 128 | 70 | 58 | 27 | 16 | 11 | 101 | 54 | 47 |
| 52 | 217 | 122 | 95 | 37 | 23 | 14 | 180 | 99 | 81 |
| 53 | 101 | 51 | 50 | 21 | 7 | 14 | 80 | 44 | 36 |
| 54 | 118 | 58 | 60 | 28 | 13 | 15 | 90 | 45 | 45 |
| 55 | 154 | 70 | 84 | 26 | 9 | 17 | 128 | 61 | 67 |
| 56 | 135 | 68 | 67 | 19 | 8 | 11 | 116 | 60 | 56 |
| 57 | 76 | 46 | 30 | 10 | 2 | 8 | 66 | 44 | 22 |
| 58 | 134 | 76 | 58 | 27 | 13 | 14 | 107 | 63 | 44 |
| 59 | 74 | 48 | 26 | 20 | 11 | 9 | 54 | 37 | 17 |
| 60 | 249 | 112 | 137 | 35 | 14 | 21 | 214 | 98 | 116 |
| 61 | 46 | 20 | 26 | 8 | 5 | 3 | 38 | 15 | 23 |
| 62 | 91 | 53 | 38 | 18 | 8 | 10 | 73 | 45 | 28 |
| 63 | 86 | 44 | 42 | 14 | 3 | 11 | 72 | 41 | 31 |
| 64 | 95 | 53 | 42 | 20 | 12 | 8 | 75 | 41 | 34 |
| 65 | 139 | 64 | 75 | 31 | 10 | 21 | 108 | 54 | 54 |
| 66 | 64 | 41 | 23 | 16 | 9 | 7 | 48 | 32 | 16 |
| 67 | 47 | 27 | 20 | 11 | 6 | 5 | 36 | 21 | 15 |
| 68 | 82 | 46 | 36 | 19 | 8 | 11 | 63 | 38 | 25 |
| 69 | 36 | 20 | 16 | 9 | 7 | 2 | 27 | 13 | 14 |
| 70 | 130 | 56 | 74 | 28 | 11 | 17 | 102 | 45 | 57 |
| 71 | 32 | 18 | 14 | 9 | 3 | 6 | 23 | 15 | 8 |
| 72 | 53 | 32 | 21 | 6 | 3 | 3 | 47 | 29 | 18 |
| 73 | 38 | 21 | 17 | 8 | 3 | 5 | 30 | 18 | 12 |
| 74 | 27 | 15 | 12 | 8 | 3 | 5 | 19 | 12 | 7 |
| 75 | 58 | 27 | 31 | 11 | 1 | 10 | 47 | 26 | 21 |
| 76 | 26 | 14 | 12 | 3 | 2 | 1 | 23 | 12 | 11 |
| 77 | 6 | 4 | 2 | 1 | 1 | — | 5 | 3 | 2 |
| 78 | 34 | 21 | 13 | 11 | 6 | 5 | 23 | 15 | 8 |
| 79 | 11 | 6 | 5 | — | — | — | 11 | 6 | 5 |
| 80 | 60 | 17 | 43 | 15 | 6 | 9 | 45 | 11 | 34 |
| 81 | 4 | 2 | 2 | 1 | 1 | — | 3 | 1 | 2 |
| 82 | 17 | 9 | 8 | 6 | 2 | 4 | 11 | 7 | 4 |
| 83 | 8 | 3 | 5 | 1 | 1 | — | 7 | 2 | 5 |
| 84 | 6 | 2 | 4 | 1 | 1 | — | 5 | 1 | 4 |
| 85 | 13 | 4 | 9 | 4 | 1 | 3 | 9 | 3 | 6 |
| 86 | 5 | 2 | 3 | 2 | — | 2 | 3 | 2 | 1 |
| 87 | 2 | 1 | 1 | — | — | — | 2 | 1 | 1 |
| 88 | 3 | 3 | — | — | — | — | 3 | 3 | — |
| 89 | 6 | 5 | 1 | 1 | 1 | — | 5 | 4 | 1 |
| 90 | 21 | 7 | 14 | 4 | 2 | 2 | 17 | 5 | 12 |
| 91 | 3 | 1 | 2 | 1 | — | 1 | 2 | 1 | 1 |
| 92 | 2 | 1 | 1 | — | — | — | 2 | 1 | 1 |
| 93 | 1 | 1 | — | — | — | — | 1 | 1 | — |
| 95 | 1 | 1 | 2 | 1 | — | 1 | 2 | 1 | 1 |
| 96 | 1 | 1 | — | — | — | — | 1 | 1 | — |

Comuna de Buin

Cuadro N.º 1

(Continuación)

| POBLACION URBANA Y RURAL POR AÑOS DE EDAD Y SEXO | | | | | | | | | |
|--|---------------|---------|---------|--------------|---------|---------|-------------|---------|---------|
| EDAD AÑOS | TOTAL GENERAL | | | TOTAL URBANO | | | TOTAL RURAL | | |
| | Total | Hombres | Mujeres | Total | Hombres | Mujeres | Total | Hombres | Mujeres |
| 98 | 2 | — | 2 | — | — | — | 2 | — | 2 |
| 99 | 1 | 1 | — | 1 | 1 | — | — | — | — |
| 100 y más | 3 | 2 | 1 | 1 | — | 1 | 2 | 2 | — |
| *00 | 49 | 40 | 9 | 9 | 5 | 4 | 40 | 35 | 5 |
| TOTALES | 21.647 | 11.083 | 10.564 | 4.154 | 2.009 | 2.145 | 17.493 | 9.074 | 8.419 |

*Sin dato.

Comuna de Paine

| | | | | | | | | | |
|----|-----|-----|-----|----|----|----|-----|-----|-----|
| 0 | 591 | 288 | 303 | 74 | 33 | 41 | 517 | 255 | 262 |
| 1 | 441 | 236 | 205 | 49 | 22 | 27 | 392 | 214 | 178 |
| 2 | 526 | 277 | 249 | 49 | 25 | 24 | 477 | 252 | 225 |
| 3 | 589 | 293 | 296 | 70 | 32 | 38 | 519 | 261 | 258 |
| 4 | 576 | 305 | 271 | 60 | 33 | 27 | 516 | 272 | 244 |
| 5 | 608 | 325 | 283 | 75 | 40 | 35 | 533 | 285 | 248 |
| 6 | 551 | 291 | 260 | 57 | 37 | 20 | 494 | 254 | 240 |
| 7 | 598 | 303 | 295 | 65 | 32 | 33 | 533 | 271 | 262 |
| 8 | 528 | 259 | 269 | 60 | 28 | 32 | 468 | 231 | 237 |
| 9 | 438 | 228 | 210 | 45 | 22 | 23 | 393 | 206 | 187 |
| 10 | 450 | 245 | 205 | 42 | 21 | 21 | 408 | 224 | 184 |
| 11 | 439 | 229 | 210 | 63 | 43 | 20 | 376 | 186 | 190 |
| 12 | 506 | 282 | 224 | 67 | 45 | 22 | 439 | 237 | 202 |
| 13 | 341 | 191 | 150 | 47 | 33 | 14 | 294 | 153 | 136 |
| 14 | 356 | 194 | 162 | 42 | 23 | 19 | 314 | 171 | 143 |
| 15 | 340 | 182 | 153 | 42 | 27 | 15 | 298 | 155 | 143 |
| 16 | 356 | 201 | 155 | 42 | 23 | 19 | 314 | 178 | 136 |
| 17 | 358 | 204 | 154 | 38 | 19 | 19 | 320 | 185 | 135 |
| 18 | 399 | 238 | 161 | 41 | 21 | 20 | 358 | 217 | 141 |
| 19 | 314 | 173 | 141 | 39 | 19 | 20 | 275 | 154 | 121 |
| 20 | 305 | 151 | 154 | 37 | 20 | 17 | 268 | 131 | 137 |
| 21 | 264 | 139 | 125 | 30 | 10 | 20 | 234 | 129 | 105 |
| 22 | 335 | 187 | 148 | 40 | 15 | 25 | 295 | 172 | 123 |
| 23 | 325 | 195 | 130 | 31 | 21 | 10 | 294 | 174 | 120 |
| 24 | 293 | 153 | 135 | 34 | 16 | 18 | 259 | 142 | 117 |
| 25 | 277 | 151 | 126 | 40 | 19 | 21 | 237 | 132 | 105 |
| 26 | 260 | 149 | 111 | 36 | 15 | 21 | 224 | 134 | 90 |
| 27 | 236 | 134 | 102 | 36 | 14 | 22 | 200 | 120 | 80 |
| 28 | 248 | 142 | 106 | 31 | 14 | 17 | 217 | 128 | 89 |
| 29 | 168 | 91 | 77 | 18 | 6 | 12 | 150 | 85 | 65 |
| 30 | 279 | 161 | 118 | 33 | 18 | 20 | 241 | 143 | 98 |
| 31 | 168 | 94 | 74 | 21 | 11 | 10 | 147 | 83 | 64 |
| 32 | 267 | 147 | 120 | 43 | 23 | 20 | 224 | 124 | 100 |
| 33 | 183 | 96 | 87 | 21 | 12 | 9 | 162 | 84 | 78 |
| 34 | 168 | 91 | 77 | 21 | 11 | 10 | 147 | 80 | 67 |
| 35 | 201 | 124 | 77 | 22 | 14 | 8 | 179 | 110 | 69 |
| 36 | 229 | 119 | 110 | 29 | 17 | 12 | 200 | 102 | 98 |
| 37 | 166 | 82 | 84 | 20 | 7 | 13 | 146 | 75 | 71 |
| 38 | 273 | 150 | 123 | 27 | 8 | 19 | 246 | 142 | 104 |
| 39 | 190 | 110 | 80 | 35 | 17 | 18 | 155 | 93 | 62 |
| 40 | 278 | 153 | 125 | 39 | 25 | 14 | 239 | 128 | 111 |
| 41 | 123 | 76 | 47 | 23 | 13 | 10 | 100 | 63 | 37 |
| 42 | 239 | 141 | 98 | 27 | 16 | 11 | 212 | 125 | 87 |
| 43 | 115 | 70 | 45 | 9 | 5 | 4 | 106 | 65 | 41 |
| 44 | 172 | 95 | 77 | 16 | 11 | 5 | 156 | 84 | 72 |
| 45 | 189 | 101 | 88 | 27 | 14 | 13 | 162 | 87 | 75 |
| 46 | 156 | 83 | 73 | 23 | 12 | 11 | 133 | 71 | 62 |
| 47 | 113 | 67 | 46 | 21 | 12 | 9 | 92 | 55 | 37 |
| 48 | 200 | 114 | 86 | 22 | 10 | 12 | 178 | 104 | 74 |
| 49 | 94 | 51 | 43 | 11 | 3 | 8 | 83 | 48 | 35 |
| 50 | 245 | 124 | 121 | 32 | 12 | 20 | 213 | 112 | 101 |
| 51 | 95 | 55 | 40 | 9 | 4 | 5 | 86 | 51 | 35 |
| 52 | 158 | 107 | 51 | 17 | 12 | 5 | 141 | 95 | 46 |
| 53 | 100 | 54 | 46 | 10 | 4 | 6 | 90 | 50 | 40 |
| 54 | 96 | 60 | 36 | 13 | 5 | 8 | 83 | 55 | 28 |
| 55 | 140 | 79 | 61 | 25 | 13 | 12 | 115 | 66 | 49 |
| 56 | 114 | 65 | 49 | 11 | 6 | 5 | 103 | 59 | 44 |
| 57 | 89 | 49 | 40 | 13 | 4 | 9 | 76 | 45 | 31 |
| 58 | 116 | 72 | 44 | 11 | 2 | 9 | 105 | 70 | 35 |
| 59 | 60 | 43 | 17 | 7 | 6 | 1 | 53 | 37 | 16 |
| 60 | 228 | 114 | 114 | 25 | 8 | 17 | 203 | 106 | 97 |
| 61 | 41 | 22 | 19 | 5 | 5 | — | 36 | 17 | 19 |
| 62 | 88 | 54 | 34 | 15 | 7 | 8 | 73 | 47 | 26 |
| 63 | 91 | 56 | 35 | 11 | 6 | 5 | 80 | 50 | 30 |
| 64 | 55 | 36 | 19 | 12 | 5 | 7 | 43 | 31 | 12 |

Comuna de Paine

(Continuación)

Cuadro N.o 1

| POBLACION URBANA Y RURAL POR AÑOS DE EDAD Y SEXO | | | | | | | | | |
|--|---------------|---------|---------|--------------|---------|---------|-------------|---------|---------|
| EDAD AÑOS | TOTAL GENERAL | | | TOTAL URBANO | | | TOTAL RURAL | | |
| | Total | Hombres | Mujeres | Total | Hombres | Mujeres | Total | Hombres | Mujeres |
| 65 | 101 | 63 | 38 | 17 | 9 | 8 | 84 | 54 | 30 |
| 66 | 72 | 43 | 29 | 11 | 4 | 7 | 61 | 39 | 22 |
| 67 | 60 | 36 | 24 | 9 | 4 | 5 | 51 | 32 | 19 |
| 68 | 70 | 33 | 37 | 13 | 2 | 11 | 57 | 31 | 26 |
| 69 | 23 | 12 | 11 | 3 | 1 | 2 | 20 | 11 | 9 |
| 70 | 120 | 58 | 62 | 20 | 12 | 8 | 100 | 46 | 54 |
| 71 | 20 | 14 | 6 | 3 | 3 | — | 17 | 11 | 6 |
| 72 | 38 | 25 | 13 | 7 | 4 | 3 | 31 | 21 | 10 |
| 73 | 24 | 12 | 12 | 5 | 3 | 2 | 19 | 9 | 10 |
| 74 | 14 | 10 | 4 | 3 | 2 | 1 | 11 | 8 | 3 |
| 75 | 45 | 31 | 14 | 10 | 6 | 4 | 35 | 25 | 10 |
| 76 | 31 | 13 | 18 | 5 | — | 5 | 26 | 13 | 13 |
| 77 | 24 | 17 | 7 | — | — | — | 24 | 17 | 7 |
| 78 | 12 | — | 12 | 2 | — | 2 | 10 | — | 10 |
| 79 | 18 | 9 | 9 | 2 | — | 2 | 16 | 9 | 7 |
| 80 | 51 | 18 | 33 | 5 | 1 | 4 | 46 | 17 | 29 |
| 81 | 5 | 4 | 1 | 2 | 3 | — | 2 | 1 | 1 |
| 82 | 14 | 5 | 9 | 1 | 1 | — | 13 | 4 | 9 |
| 83 | 5 | 5 | — | 1 | 1 | — | 4 | 4 | — |
| 84 | 11 | 6 | 5 | 3 | 1 | 2 | 8 | 5 | 3 |
| 85 | 6 | 5 | 1 | — | — | — | 6 | 5 | 1 |
| 86 | 9 | 2 | 7 | 2 | 1 | 1 | 7 | 1 | 6 |
| 87 | 2 | 1 | 1 | — | — | — | 2 | 1 | 1 |
| 88 | 3 | 2 | 1 | 2 | 1 | — | 1 | 1 | — |
| 89 | 14 | 4 | 10 | 1 | — | 1 | 13 | 4 | 9 |
| 90 | 7 | 7 | — | 2 | 2 | — | 5 | 5 | — |
| 91 | 3 | 2 | 1 | — | — | — | 3 | 2 | 1 |
| 92 | 4 | 3 | 1 | 1 | — | 1 | 3 | 3 | — |
| 94 | 3 | — | 3 | — | — | — | 3 | — | 3 |
| 95 | 4 | 1 | 3 | 1 | — | 1 | 3 | 1 | 2 |
| 96 | 1 | — | 1 | — | — | — | 1 | — | 1 |
| 97 | 2 | 2 | — | — | — | — | 2 | 2 | — |
| 98 | 1 | — | 1 | — | — | — | 1 | — | 1 |
| 100 y más | 6 | 2 | 4 | 1 | — | 1 | 5 | 2 | 3 |
| *00 | 44 | 32 | 12 | 1 | 1 | — | 43 | 31 | 12 |
| TOTALES | 18.402 | 10.033 | 8.369 | 2.245 | 1.148 | 1.097 | 16.157 | 8.885 | 7.272 |

*Sin dato.

Provincia de Santiago

Resumen por comunas

Cuadro N.º 2

| POBLACION SEGUN SU ESTADO CIVIL, POR GRUPOS DE EDAD Y SEXO | | | | | | | | |
|--|-----------|----------|---------|--------|----------|-----------|------------|----------|
| DIVISION ADMINISTRATIVA | Total | Solteros | Casados | Viudos | Anulados | Separados | C./Marital | Sin dato |
| Totales | | | | | | | | |
| PROVINCIA | 1.263.662 | 539.996 | 576.020 | 88.706 | 2.034 | 22.306 | 27.775 | 6.825 |
| Depto. Santiago | 1.096.596 | 464.314 | 500.151 | 78.338 | 1.952 | 20.621 | 24.824 | 6.396 |
| Comunas: | | | | | | | | |
| Santiago | 515.800 | 226.773 | 221.763 | 40.903 | 1.246 | 11.595 | 9.359 | 4.161 |
| Conchaí | 55.761 | 20.703 | 27.867 | 3.673 | 34 | 854 | 2.083 | 547 |
| Providencia | 54.459 | 27.560 | 21.668 | 3.736 | 176 | 769 | 325 | 225 |
| Nuñoa | 91.303 | 39.521 | 42.525 | 6.019 | 224 | 1.440 | 1.270 | 304 |
| San Miguel | 99.799 | 39.276 | 48.496 | 6.556 | 102 | 1.710 | 3.400 | 259 |
| Maipú | 13.142 | 5.311 | 6.548 | 746 | 8 | 141 | 362 | 26 |
| Quinta Normal | 84.982 | 32.081 | 41.931 | 5.869 | 45 | 1.652 | 3.202 | 202 |
| Renca | 20.211 | 7.641 | 10.149 | 1.335 | 10 | 321 | 684 | 71 |
| Quilicura | 3.192 | 1.387 | 1.440 | 188 | 1 | 22 | 126 | 28 |
| Tiltil | 5.203 | 2.256 | 2.483 | 309 | 3 | 33 | 113 | 6 |
| Colina | 6.642 | 3.073 | 2.950 | 350 | 6 | 42 | 165 | 56 |
| Lampa | 3.584 | 1.716 | 1.556 | 195 | 1 | 35 | 79 | 2 |
| Barrancas | 20.175 | 7.220 | 10.691 | 1.201 | 2 | 253 | 690 | 118 |
| Cisterna | 39.643 | 14.666 | 20.531 | 2.632 | 23 | 677 | 950 | 164 |
| Puente Alto | 21.779 | 9.546 | 10.151 | 1.154 | 9 | 354 | 501 | 64 |
| San José de Maipo | 5.605 | 2.315 | 2.733 | 339 | 6 | 41 | 155 | 16 |
| Curacaví | 5.648 | 2.702 | 2.412 | 341 | 6 | 45 | 131 | 11 |
| Las Condes | 27.056 | 11.588 | 12.902 | 1.506 | 42 | 362 | 611 | 45 |
| La Florida | 6.614 | 2.644 | 3.333 | 382 | 3 | 73 | 167 | 12 |
| Pirque | 4.856 | 2.247 | 2.212 | 282 | — | 23 | 72 | 20 |
| La Granja | 11.142 | 4.088 | 5.810 | 622 | 5 | 179 | 379 | 59 |
| Depto. Talagante | 26.593 | 11.754 | 12.237 | 1.670 | 10 | 278 | 540 | 104 |
| Comunas: | | | | | | | | |
| Talagante | 9.796 | 4.471 | 4.523 | 569 | 7 | 95 | 117 | 14 |
| Peñaflor | 11.817 | 5.100 | 5.464 | 781 | 2 | 143 | 250 | 77 |
| Isla de Maipo | 4.980 | 2.183 | 2.250 | 320 | 1 | 40 | 173 | 13 |
| Depto. Melipilla | 41.279 | 20.314 | 17.287 | 2.557 | 13 | 358 | 611 | 139 |
| Comunas: | | | | | | | | |
| Melipilla | 23.114 | 11.309 | 9.621 | 1.530 | 9 | 262 | 353 | 30 |
| El Monte | 6.455 | 2.911 | 2.924 | 392 | 1 | 49 | 115 | 63 |
| San Pedro | 4.609 | 2.433 | 1.849 | 238 | 3 | 22 | 36 | 28 |
| Alhué | 3.536 | 1.836 | 1.442 | 203 | — | 9 | 40 | 6 |
| Maria Pinto | 3.565 | 1.825 | 1.451 | 194 | — | 16 | 67 | 12 |
| Depto. San Antonio | 34.657 | 15.332 | 16.064 | 2.206 | 29 | 343 | 581 | 102 |
| Comunas: | | | | | | | | |
| San Antonio | 21.967 | 9.267 | 10.546 | 1.371 | 16 | 260 | 441 | 66 |
| Cartagena | 5.451 | 2.490 | 2.450 | 376 | 8 | 50 | 59 | 18 |
| Santo Domingo | 2.637 | 1.328 | 1.158 | 106 | 4 | 12 | 19 | 10 |
| Navidad | 4.602 | 2.247 | 1.910 | 353 | 1 | 21 | 62 | 8 |
| Depto. San Bernardo | 38.072 | 16.407 | 18.179 | 2.293 | 22 | 434 | 687 | 50 |
| Comunas: | | | | | | | | |
| San Bernardo | 34.492 | 14.833 | 16.539 | 2.064 | 22 | 399 | 600 | 35 |
| Calera de Tango | 3.580 | 1.574 | 1.640 | 229 | — | 35 | 87 | 15 |
| Depto. Maipo | 26.465 | 11.875 | 12.102 | 1.642 | 8 | 272 | 532 | 34 |
| Comunas: | | | | | | | | |
| Buín | 14.398 | 6.267 | 6.655 | 930 | 5 | 155 | 363 | 23 |
| Paine | 12.067 | 5.608 | 5.447 | 712 | 3 | 117 | 169 | 11 |

Provincia de Santiago

Resumen por comunas

(Continuación)

Cuadro N.º 2

| POBLACION SEGUN SU ESTADO CIVIL, POR GRUPOS DE EDAD Y SEXO | | | | | | | | |
|--|---------|----------|---------|--------|----------|-----------|------------|----------|
| DIVISION ADMINISTRATIVA | Total | Solteros | Casados | Viudos | Anulados | Senarados | C./Marital | Stn dato |
| Hombres | | | | | | | | |
| PROVINCIA | 578.017 | 254.486 | 282.557 | 16.937 | 531 | 6.009 | 13.470 | 4.027 |
| Depto. Santiago | 491.157 | 210.914 | 244.698 | 13.875 | 496 | 5.390 | 12.035 | 3.749 |
| Comunas: | | | | | | | | |
| Santiago | 224.268 | 98.746 | 108.494 | 6.576 | 317 | 2.960 | 4.481 | 2.694 |
| Conchalí | 26.781 | 10.962 | 13.553 | 709 | 9 | 255 | 1.020 | 273 |
| Providencia | 19.862 | 8.805 | 10.207 | 472 | 36 | 127 | 146 | 69 |
| Nuñoa | 37.845 | 15.259 | 20.546 | 925 | 52 | 332 | 603 | 128 |
| San Miguel | 46.148 | 18.921 | 23.742 | 1.253 | 24 | 449 | 1.670 | 89 |
| Maipú | 6.636 | 2.923 | 3.270 | 200 | 2 | 48 | 175 | 18 |
| Quinta Normal | 39.902 | 16.137 | 20.511 | 1.129 | 16 | 452 | 1.561 | 96 |
| Renca | 9.749 | 3.995 | 4.951 | 322 | 5 | 97 | 338 | 41 |
| Quilicura | 1.750 | 867 | 727 | 65 | 1 | 8 | 62 | 20 |
| Tiñtil | 3.150 | 1.525 | 1.396 | 155 | 1 | 16 | 54 | 3 |
| Colina | 3.683 | 1.959 | 1.487 | 96 | 3 | 22 | 81 | 35 |
| Lampa | 2.013 | 1.109 | 786 | 62 | — | 17 | 37 | 2 |
| Barrancas | 9.983 | 4.031 | 5.226 | 256 | 1 | 76 | 336 | 57 |
| Cisterna | 18.610 | 7.346 | 10.049 | 477 | 6 | 175 | 469 | 88 |
| Puente Alto | 11.114 | 5.351 | 5.051 | 268 | 4 | 137 | 256 | 47 |
| San José de Maipo | 3.059 | 1.387 | 1.453 | 112 | 3 | 15 | 76 | 13 |
| Curacaví | 3.119 | 1.677 | 1.229 | 119 | 1 | 20 | 66 | 7 |
| Las Condes | 11.899 | 4.790 | 6.365 | 323 | 13 | 96 | 299 | 13 |
| La Florida | 3.271 | 1.395 | 1.660 | 100 | 1 | 25 | 83 | 7 |
| Pirque | 2.793 | 1.471 | 1.135 | 118 | — | 16 | 36 | 17 |
| La Granja | 5.522 | 2.258 | 2.860 | 138 | 1 | 47 | 186 | 32 |
| Depto. Talagante | 13.666 | 6.714 | 6.047 | 477 | 6 | 103 | 260 | 59 |
| Comunas: | | | | | | | | |
| Talagante | 4.971 | 2.456 | 2.240 | 169 | 4 | 34 | 57 | 11 |
| Peñaflor | 6.047 | 2.936 | 2.688 | 210 | 1 | 53 | 118 | 41 |
| Isla de Maipo | 2.648 | 1.322 | 1.119 | 98 | 1 | 16 | 85 | 7 |
| Depto. Melipilla | 21.910 | 11.885 | 8.599 | 887 | 6 | 148 | 293 | 92 |
| Comunas: | | | | | | | | |
| Melipilla | 12.060 | 6.485 | 4.780 | 504 | 3 | 103 | 166 | 19 |
| El Monte | 3.441 | 1.741 | 1.439 | 134 | 1 | 27 | 58 | 41 |
| San Pedro | 2.459 | 1.411 | 919 | 83 | 2 | 8 | 17 | 19 |
| Alhué | 1.957 | 1.116 | 731 | 84 | — | 2 | 18 | 6 |
| María Pinto | 1.993 | 1.132 | 730 | 82 | — | 8 | 34 | 7 |
| Depto. San Antonio | 17.401 | 8.202 | 8.116 | 607 | 12 | 112 | 282 | 70 |
| Comunas: | | | | | | | | |
| San Antonio | 10.907 | 4.872 | 5.351 | 339 | 6 | 78 | 214 | 47 |
| Cartagena | 2.681 | 1.296 | 1.230 | 97 | 3 | 16 | 28 | 11 |
| Santo Domingo | 1.459 | 809 | 591 | 40 | 2 | 4 | 9 | 4 |
| Navidad | 2.354 | 1.225 | 944 | 131 | 1 | 14 | 31 | 8 |
| Depto. San Bernardo | 19.627 | 9.533 | 9.019 | 555 | 6 | 146 | 339 | 29 |
| Comunas: | | | | | | | | |
| San Bernardo | 17.681 | 8.535 | 8.203 | 482 | 6 | 135 | 297 | 23 |
| Calera de Tango | 1.946 | 998 | 816 | 73 | — | 11 | 42 | 6 |
| Depto. Maipo | 14.256 | 7.238 | 6.078 | 536 | 5 | 110 | 261 | 28 |
| Comunas: | | | | | | | | |
| Buín | 7.502 | 3.650 | 3.331 | 268 | 3 | 53 | 180 | 17 |
| Paine | 6.754 | 3.588 | 2.747 | 268 | 2 | 57 | 81 | 11 |

Provincia de Santiago

Resumen por comunas

(Continuación)

Cuadro N.º 2

| POBLACION SEGUN SU ESTADO CIVIL, POR GRUPOS DE EDAD Y SEXO | | | | | | | | |
|--|---------|----------|---------|--------|----------|-----------|------------|----------|
| DIVISION ADMINISTRATIVA | Total | Solteros | Casados | Viudos | Anulados | Separados | C./Marital | Sin dato |
| Mujeres | | | | | | | | |
| PROVINCIA | 685.645 | 285.510 | 293.463 | 71.769 | 1.503 | 16.297 | 14.305 | 2.798 |
| Depto. Santiago | 605.439 | 253.400 | 255.453 | 64.463 | 1.456 | 15.231 | 12.789 | 2.647 |
| Comunas: | | | | | | | | |
| Santiago | 291.532 | 128.027 | 113.269 | 34.327 | 929 | 8.635 | 4.778 | 1.467 |
| Conchalí | 28.980 | 9.741 | 14.314 | 2.964 | 25 | 599 | 1.063 | 274 |
| Providencia | 34.597 | 18.755 | 11.461 | 3.264 | 140 | 642 | 179 | 156 |
| Nuñoa | 53.458 | 24.262 | 21.979 | 5.094 | 172 | 1.108 | 667 | 176 |
| San Miguel | 53.651 | 20.355 | 24.754 | 5.303 | 78 | 1.261 | 1.730 | 170 |
| Maipú | 6.506 | 2.388 | 3.278 | 546 | 6 | 93 | 187 | 8 |
| Quinta Normal | 45.080 | 15.944 | 21.420 | 4.740 | 29 | 1.200 | 1.641 | 106 |
| Renca | 10.462 | 3.646 | 5.198 | 1.013 | 5 | 224 | 346 | 30 |
| Quilicura | 1.442 | 520 | 713 | 123 | — | 14 | 64 | 8 |
| Tiltil | 2.053 | 731 | 1.087 | 154 | 2 | 17 | 59 | 3 |
| Colina | 2.959 | 1.114 | 1.463 | 254 | 3 | 20 | 84 | 21 |
| Lampa | 1.571 | 607 | 770 | 133 | 1 | 18 | 42 | — |
| Barrancas | 10.192 | 3.189 | 5.465 | 945 | 1 | 177 | 354 | 61 |
| La Cisterna | 21.033 | 7.320 | 10.482 | 2.155 | 17 | 502 | 481 | 76 |
| Puente Alto | 10.665 | 4.195 | 5.100 | 886 | 5 | 217 | 245 | 17 |
| San José de Maipo | 2.546 | 928 | 1.280 | 227 | 3 | 26 | 79 | 3 |
| Curacaví | 2.529 | 1.025 | 1.183 | 222 | 5 | 25 | 65 | 4 |
| Las Condes | 15.157 | 6.798 | 6.537 | 1.183 | 29 | 266 | 312 | 32 |
| La Florida | 3.343 | 1.249 | 1.673 | 282 | 2 | 48 | 84 | 5 |
| Pirque | 2.063 | 776 | 1.077 | 164 | — | 7 | 36 | 3 |
| La Granja | 5.620 | 1.830 | 2.950 | 484 | 4 | 132 | 193 | 27 |
| Depto. Talagante | 12.927 | 5.040 | 6.190 | 1.193 | 4 | 175 | 280 | 45 |
| Comunas: | | | | | | | | |
| Talagante | 4.825 | 2.015 | 2.283 | 400 | 3 | 61 | 60 | 3 |
| Peñaflor | 5.770 | 2.164 | 2.776 | 571 | 1 | 90 | 132 | 36 |
| Isla de Maipo | 2.332 | 861 | 1.131 | 222 | — | 24 | 88 | 5 |
| Depto. Melipilla | 19.369 | 8.429 | 8.688 | 1.670 | 7 | 210 | 318 | 47 |
| Comunas: | | | | | | | | |
| Melipilla | 11.054 | 4.824 | 4.841 | 1.026 | 6 | 159 | 187 | 11 |
| El Monte | 3.014 | 1.170 | 1.485 | 258 | — | 22 | 57 | 22 |
| San Pedro | 2.150 | 1.022 | 930 | 155 | 1 | 14 | 19 | 9 |
| Alhué | 1.579 | 720 | 711 | 119 | — | 7 | 22 | — |
| María Pinto | 1.572 | 693 | 721 | 112 | — | 8 | 33 | 5 |
| Depto. San Antonio | 17.256 | 7.130 | 7.948 | 1.599 | 17 | 231 | 299 | 32 |
| Comunas: | | | | | | | | |
| San Antonio | 11.060 | 4.395 | 5.195 | 1.032 | 10 | 182 | 227 | 19 |
| Cartagena | 2.770 | 1.194 | 1.220 | 279 | 5 | 34 | 31 | 7 |
| Santo Domingo | 1.178 | 519 | 567 | 66 | 2 | 8 | 10 | 6 |
| Navidad | 2.248 | 1.022 | 966 | 222 | — | 7 | 31 | — |
| Depto. San Bernardo | 18.445 | 6.874 | 9.160 | 1.738 | 16 | 288 | 348 | 21 |
| Comunas: | | | | | | | | |
| San Bernardo | 16.811 | 6.298 | 8.336 | 1.582 | 16 | 264 | 303 | 12 |
| Calera de Tango | 1.634 | 576 | 824 | 156 | — | 24 | 45 | 9 |
| Depto. Maipo | 12.209 | 4.637 | 6.024 | 1.106 | 3 | 162 | 271 | 6 |
| Comunas: | | | | | | | | |
| Buín | 6.896 | 2.617 | 3.324 | 662 | 2 | 102 | 183 | 6 |
| Paine | 5.313 | 2.020 | 2.700 | 444 | 1 | 60 | 88 | — |

POBLACION SEGUN SU ESTADO CIVIL, POR GRUPOS DE EDAD Y SEXO

| EDAD AÑOS | Total | Solteros | Casados | Viudos | Anulados | Separados | C./Marital | Sin dato |
|----------------|------------------|----------------|----------------|---------------|--------------|---------------|---------------|--------------|
| Totales | | | | | | | | |
| 12 a 14 (*) | 95.097 | 94.902 | 132 | 13 | 9 | 8 | 7 | 26 |
| 15 a 19 | 159.902 | 150.594 | 8.283 | 73 | 25 | 202 | 661 | 64 |
| 20 a 24 | 186.015 | 122.780 | 57.487 | 534 | 76 | 1.535 | 3.434 | 169 |
| 25 a 29 | 148.217 | 55.752 | 83.987 | 1.355 | 211 | 2.597 | 4.191 | 124 |
| 30 a 34 | 126.938 | 30.368 | 86.293 | 2.511 | 293 | 2.950 | 4.372 | 151 |
| 35 a 39 | 122.623 | 22.605 | 87.170 | 4.345 | 358 | 3.436 | 4.559 | 150 |
| 40 a 44 | 102.816 | 16.228 | 73.078 | 6.358 | 360 | 3.025 | 3.605 | 162 |
| 45 a 49 | 83.006 | 12.292 | 56.814 | 8.317 | 269 | 2.664 | 2.509 | 141 |
| 50 a 54 | 72.081 | 10.372 | 46.304 | 11.104 | 193 | 2.204 | 1.771 | 133 |
| 55 a 59 | 49.402 | 6.959 | 29.372 | 10.386 | 115 | 1.422 | 1.060 | 88 |
| 60 a 64 | 42.742 | 6.157 | 21.582 | 13.009 | 75 | 1.065 | 754 | 100 |
| 65 a 69 | 27.052 | 3.763 | 12.142 | 10.101 | 23 | 585 | 386 | 52 |
| 70 a 74 | 19.209 | 2.753 | 6.955 | 8.928 | 13 | 327 | 195 | 38 |
| 75 y más | 19.772 | 3.009 | 4.921 | 11.428 | 10 | 216 | 135 | 53 |
| Ignorados | 8.790 | 1.462 | 1.500 | 244 | 4 | 70 | 136 | 5.374 |
| TOTALES | 1.263.662 | 539.996 | 576.020 | 88.706 | 2.034 | 22.306 | 27.775 | 6.825 |

| Hombres | | | | | | | | |
|----------------|----------------|----------------|----------------|---------------|------------|--------------|---------------|--------------|
| 12 a 14 | 46.903 | 46.837 | 38 | 5 | 6 | 2 | 3 | 12 |
| 15 a 19 | 73.631 | 72.385 | 1.059 | 12 | 9 | 14 | 123 | 29 |
| 20 a 24 | 83.050 | 62.147 | 19.054 | 120 | 8 | 327 | 1.316 | 78 |
| 25 a 29 | 67.095 | 27.296 | 36.750 | 326 | 55 | 743 | 1.847 | 78 |
| 30 a 34 | 58.575 | 13.829 | 41.113 | 551 | 72 | 851 | 2.082 | 77 |
| 35 a 39 | 55.512 | 9.386 | 42.115 | 818 | 91 | 888 | 2.135 | 79 |
| 40 a 44 | 49.534 | 6.830 | 38.640 | 1.236 | 82 | 810 | 1.861 | 75 |
| 45 a 49 | 38.213 | 4.572 | 30.061 | 1.431 | 62 | 660 | 1.349 | 78 |
| 50 a 54 | 33.675 | 3.638 | 26.326 | 1.945 | 62 | 588 | 1.056 | 60 |
| 55 a 59 | 22.460 | 2.213 | 17.369 | 1.760 | 38 | 382 | 664 | 34 |
| 60 a 64 | 18.236 | 1.929 | 13.155 | 2.310 | 28 | 300 | 474 | 40 |
| 65 a 69 | 11.411 | 1.069 | 7.913 | 1.943 | 6 | 186 | 275 | 19 |
| 70 a 74 | 7.676 | 821 | 4.735 | 1.849 | 4 | 127 | 127 | 13 |
| 75 y más | 7.038 | 765 | 3.479 | 2.583 | 6 | 102 | 93 | 10 |
| Ignorados | 5.008 | 769 | 750 | 48 | 2 | 29 | 65 | 3.345 |
| TOTALES | 578.017 | 254.486 | 282.557 | 16.937 | 531 | 6.009 | 13.470 | 4.027 |

| Mujeres | | | | | | | | |
|----------------|----------------|----------------|----------------|---------------|--------------|---------------|---------------|--------------|
| 12 a 14 | 48.194 | 48.065 | 94 | 8 | 3 | 6 | 4 | 14 |
| 15 a 19 | 86.271 | 78.209 | 7.224 | 61 | 16 | 188 | 538 | 35 |
| 20 a 24 | 102.965 | 60.633 | 38.433 | 414 | 68 | 1.208 | 2.118 | 91 |
| 25 a 29 | 81.122 | 28.456 | 47.237 | 1.029 | 156 | 1.854 | 2.344 | 46 |
| 30 a 34 | 68.363 | 16.539 | 45.180 | 1.960 | 221 | 2.099 | 2.290 | 74 |
| 35 a 39 | 67.111 | 13.219 | 45.055 | 3.527 | 267 | 2.548 | 2.424 | 71 |
| 40 a 44 | 53.282 | 9.398 | 34.438 | 5.122 | 278 | 2.215 | 1.744 | 87 |
| 45 a 49 | 44.793 | 7.720 | 26.753 | 6.886 | 207 | 2.004 | 1.160 | 63 |
| 50 a 54 | 38.406 | 6.734 | 19.978 | 9.159 | 131 | 1.616 | 715 | 73 |
| 55 a 59 | 26.942 | 4.746 | 12.003 | 8.626 | 77 | 1.040 | 396 | 54 |
| 60 a 64 | 24.506 | 4.228 | 8.427 | 10.699 | 47 | 765 | 280 | 60 |
| 65 a 69 | 15.641 | 2.694 | 4.229 | 8.158 | 17 | 399 | 111 | 33 |
| 70 a 74 | 11.533 | 1.932 | 2.220 | 7.079 | 9 | 200 | 68 | 25 |
| 75 y más | 12.734 | 2.244 | 1.442 | 8.845 | 4 | 114 | 42 | 43 |
| Ignorados | 3.782 | 693 | 750 | 196 | 2 | 41 | 71 | 2.029 |
| TOTALES | 685.645 | 285.510 | 293.463 | 71.769 | 1.503 | 16.297 | 14.305 | 2.798 |

Comuna de Santiago

| Totales | | | | | | | | |
|----------------|----------------|----------------|----------------|---------------|--------------|---------------|--------------|--------------|
| 12 a 14 (*) | 31.631 | 31.570 | 38 | 2 | 3 | 5 | 1 | 12 |
| 15 a 19 | 60.316 | 57.242 | 2.740 | 21 | 7 | 88 | 194 | 24 |
| 20 a 24 | 77.413 | 53.827 | 21.362 | 195 | 51 | 732 | 1.162 | 84 |
| 25 a 29 | 62.361 | 26.381 | 32.432 | 601 | 117 | 1.342 | 1.418 | 70 |
| 30 a 34 | 52.369 | 14.832 | 33.050 | 1.147 | 178 | 1.578 | 1.488 | 96 |
| 35 a 39 | 50.687 | 11.287 | 33.475 | 2.140 | 234 | 1.875 | 1.586 | 90 |
| 40 a 44 | 42.823 | 8.001 | 28.716 | 2.905 | 216 | 1.642 | 1.236 | 107 |
| 45 a 49 | 35.134 | 6.251 | 22.342 | 3.986 | 182 | 1.438 | 833 | 102 |
| 50 a 54 | 30.693 | 5.198 | 18.259 | 5.300 | 115 | 1.157 | 576 | 88 |
| 55 a 59 | 21.037 | 3.507 | 11.427 | 4.921 | 76 | 709 | 340 | 57 |
| 60 a 64 | 18.216 | 3.051 | 8.429 | 5.913 | 40 | 472 | 244 | 67 |
| 65 a 69 | 11.622 | 1.985 | 4.611 | 4.588 | 13 | 270 | 127 | 28 |
| 70 a 74 | 8.239 | 1.445 | 2.518 | 4.022 | 7 | 160 | 60 | 27 |
| 75 y más | 8.467 | 1.547 | 1.724 | 3.035 | 3 | 92 | 30 | 36 |
| Ignorados | 4.792 | 649 | 640 | 127 | 4 | 35 | 64 | 3.273 |
| TOTALES | 515.800 | 226.773 | 221.763 | 40.903 | 1.246 | 11.595 | 9.359 | 4.161 |

* Este grupo de edad no fue considerado en los análisis del I TOMO por motivos de comparabilidad internacional.

Comuna de Santiago

(Continuación)

Cuadro No 2

POBLACION SEGUN SU ESTADO CIVIL, POR GRUPOS DE EDAD Y SEXO

| EDAD AÑOS | Total | Solteros | Casados | Viudos | Anulados | Separados | C./Marital | Sin dato |
|----------------|----------------|----------------|----------------|---------------|------------|--------------|--------------|--------------|
| Hombres | | | | | | | | |
| 12 a 14 | 15.084 | 15.059 | 13 | — | 2 | 1 | 1 | 8 |
| 15 a 19 | 26.222 | 25.798 | 378 | 4 | 1 | 2 | 27 | 12 |
| 20 a 24 | 33.591 | 25.827 | 7.094 | 41 | 6 | 154 | 426 | 43 |
| 25 a 29 | 27.713 | 12.267 | 14.226 | 148 | 27 | 388 | 611 | 46 |
| 30 a 34 | 23.218 | 6.199 | 15.594 | 233 | 44 | 417 | 679 | 52 |
| 35 a 39 | 21.596 | 4.097 | 15.846 | 360 | 56 | 461 | 722 | 54 |
| 40 a 44 | 19.543 | 2.972 | 14.953 | 468 | 52 | 418 | 629 | 51 |
| 45 a 49 | 15.188 | 1.987 | 11.753 | 544 | 41 | 331 | 479 | 53 |
| 50 a 54 | 13.379 | 1.502 | 10.393 | 765 | 37 | 295 | 346 | 41 |
| 55 a 59 | 8.761 | 887 | 6.750 | 692 | 24 | 174 | 217 | 17 |
| 60 a 64 | 7.120 | 744 | 5.161 | 892 | 15 | 124 | 158 | 26 |
| 65 a 69 | 4.371 | 421 | 3.020 | 742 | 5 | 81 | 95 | 7 |
| 70 a 74 | 2.901 | 324 | 1.724 | 741 | 4 | 60 | 39 | 9 |
| 75 y más | 2.561 | 311 | 1.262 | 923 | 1 | 41 | 20 | 3 |
| Ignorados | 3.020 | 351 | 327 | 23 | 2 | 13 | 32 | 2.272 |
| TOTALES | 224.268 | 98.746 | 108.494 | 6.576 | 317 | 2.960 | 4.481 | 2.694 |
| Mujeres | | | | | | | | |
| 12 a 14 | 16.547 | 16.511 | 25 | 2 | 1 | 4 | — | 4 |
| 15 a 19 | 34.094 | 31.444 | 2.362 | 17 | 6 | 86 | 167 | 12 |
| 20 a 24 | 43.822 | 28.000 | 14.268 | 154 | 45 | 578 | 736 | 41 |
| 25 a 29 | 34.648 | 14.114 | 18.206 | 453 | 90 | 954 | 807 | 24 |
| 30 a 34 | 29.151 | 8.633 | 17.456 | 914 | 134 | 1.161 | 809 | 44 |
| 35 a 39 | 29.091 | 7.190 | 17.629 | 1.780 | 178 | 1.414 | 864 | 36 |
| 40 a 44 | 23.280 | 5.029 | 13.763 | 2.437 | 164 | 1.224 | 607 | 56 |
| 45 a 49 | 19.946 | 4.264 | 10.589 | 3.442 | 141 | 1.107 | 354 | 49 |
| 50 a 54 | 17.314 | 3.696 | 7.866 | 4.535 | 78 | 862 | 230 | 47 |
| 55 a 59 | 12.276 | 2.620 | 4.677 | 4.229 | 52 | 535 | 123 | 40 |
| 60 a 64 | 11.096 | 2.307 | 3.268 | 5.021 | 25 | 348 | 86 | 41 |
| 65 a 69 | 7.251 | 1.564 | 1.591 | 3.846 | 8 | 189 | 32 | 21 |
| 70 a 74 | 5.338 | 1.121 | 794 | 3.281 | 3 | 100 | 21 | 18 |
| 75 y más | 5.906 | 1.236 | 462 | 4.112 | 2 | 51 | 10 | 33 |
| Ignorados | 1.772 | 298 | 313 | 104 | 2 | 22 | 32 | 1.001 |
| TOTALES | 291.532 | 128.027 | 113.269 | 34.327 | 929 | 8.635 | 4.878 | 1.467 |

Comuna de Conchalí

| Totales | | | | | | | | |
|----------------|---------------|---------------|---------------|--------------|-----------|------------|--------------|------------|
| 12 a 14 (*) | 4.637 | 4.627 | 8 | — | 1 | 1 | — | — |
| 15 a 19 | 7.303 | 6.651 | 576 | 8 | 1 | 12 | 50 | 5 |
| 20 a 24 | 8.179 | 4.535 | 3.303 | 31 | 4 | 73 | 227 | 6 |
| 25 a 29 | 6.863 | 1.803 | 4.544 | 56 | 5 | 119 | 331 | 5 |
| 30 a 34 | 5.781 | 874 | 4.327 | 106 | 1 | 112 | 360 | 1 |
| 35 a 39 | 5.515 | 630 | 4.214 | 188 | 1 | 118 | 360 | 4 |
| 40 a 44 | 4.360 | 416 | 3.296 | 312 | 10 | 99 | 224 | 3 |
| 45 a 49 | 3.441 | 296 | 2.480 | 373 | 4 | 93 | 194 | 1 |
| 50 a 54 | 2.930 | 264 | 1.958 | 474 | 5 | 93 | 132 | 4 |
| 55 a 59 | 2.040 | 166 | 1.259 | 480 | — | 44 | 89 | 2 |
| 60 a 64 | 1.635 | 156 | 869 | 506 | 2 | 39 | 61 | 2 |
| 65 a 69 | 1.021 | 105 | 494 | 356 | — | 31 | 34 | 1 |
| 70 a 74 | 725 | 65 | 292 | 353 | — | 6 | 9 | — |
| 75 y más | 677 | 58 | 182 | 418 | — | 11 | 6 | 2 |
| Ignorados | 654 | 57 | 65 | 12 | — | 3 | 6 | 511 |
| TOTALES | 55.761 | 20.703 | 27.867 | 3.673 | 34 | 854 | 2.083 | 547 |
| Hombres | | | | | | | | |
| 12 a 14 | 2.290 | 2.285 | 4 | — | — | 1 | — | — |
| 15 a 19 | 3.725 | 3.611 | 92 | 3 | 1 | 1 | 15 | 2 |
| 20 a 24 | 3.882 | 2.596 | 1.169 | 8 | — | 21 | 84 | 4 |
| 25 a 29 | 3.285 | 1.034 | 2.036 | 19 | 4 | 39 | 150 | 3 |
| 30 a 34 | 2.868 | 481 | 2.130 | 32 | — | 46 | 179 | — |
| 35 a 39 | 2.626 | 303 | 2.094 | 29 | — | 36 | 162 | 2 |
| 40 a 44 | 2.156 | 189 | 1.743 | 63 | 2 | 28 | 130 | 1 |
| 45 a 49 | 1.630 | 138 | 1.303 | 65 | 1 | 24 | 98 | 1 |
| 50 a 54 | 1.360 | 112 | 1.066 | 80 | 1 | 17 | 82 | 2 |
| 55 a 59 | 945 | 66 | 736 | 82 | — | 11 | 48 | 2 |
| 60 a 64 | 698 | 53 | 514 | 86 | — | 8 | 36 | 1 |
| 65 a 69 | 462 | 33 | 325 | 69 | — | 10 | 24 | — |
| 70 a 74 | 292 | 20 | 190 | 72 | — | 4 | 6 | 1 |
| 75 y más | 240 | 14 | 117 | 96 | — | 8 | 4 | 1 |
| Ignorados | 322 | 27 | 34 | 5 | — | 1 | 2 | 253 |
| TOTALES | 26.781 | 10.962 | 13.553 | 709 | 9 | 255 | 1.020 | 273 |

* Este grupo de edad no fue considerado en los análisis del I TOMO por motivos de comparabilidad internacional.

Comuna de Conchalí

(Continuación)

Cuadro N.º 2

| POBLACION SEGUN SU ESTADO CIVIL, POR GRUPOS DE EDAD Y SEXO | | | | | | | | | |
|--|---------------|---------------|---------------|--------------|------------|------------|--------------|------------|----------|
| EDAD AÑOS | Total | Solteros | Casados | Viudos | Anulados | Separados | C./Marital | Sin dato | |
| Mujeres | | | | | | | | | |
| 12 a 14 | 2.347 | 2.342 | 4 | — | 1 | — | — | — | — |
| 15 a 19 | 3.578 | 3.040 | 484 | 5 | — | 11 | 35 | 3 | — |
| 20 a 24 | 4.297 | 1.939 | 2.134 | 23 | 4 | 52 | 143 | 2 | — |
| 25 a 29 | 3.578 | 769 | 2.508 | 37 | 1 | 80 | 181 | 2 | — |
| 30 a 34 | 2.913 | 393 | 2.197 | 74 | 1 | 66 | 181 | 1 | — |
| 35 a 39 | 2.889 | 327 | 2.120 | 159 | 1 | 82 | 198 | 2 | — |
| 40 a 44 | 2.204 | 227 | 1.553 | 249 | 8 | 71 | 94 | 2 | — |
| 45 a 49 | 1.811 | 158 | 1.177 | 308 | 3 | 69 | 96 | — | — |
| 50 a 54 | 1.570 | 152 | 892 | 394 | 4 | 76 | 50 | — | 2 |
| 55 a 59 | 1.095 | 100 | 523 | 398 | — | 33 | 41 | — | — |
| 60 a 64 | 937 | 103 | 355 | 420 | 2 | 31 | 25 | — | 1 |
| 65 a 69 | 559 | 72 | 169 | 287 | — | 21 | 10 | — | — |
| 70 a 74 | 433 | 45 | 102 | 281 | — | 2 | 3 | — | — |
| 75 y más | 437 | 44 | 65 | 322 | — | 3 | 2 | — | 1 |
| Ignorados | 332 | 30 | 31 | 7 | — | 2 | 4 | — | 258 |
| TOTALES | 28.980 | 9.741 | 14.314 | 2.964 | 25 | 599 | 1.063 | 274 | — |
| Comuna de Providencia | | | | | | | | | |
| Totales | | | | | | | | | |
| 12 a 14 (*) | 3.027 | 3.016 | 3 | 3 | — | — | 1 | — | 4 |
| 15 a 19 | 6.812 | 6.686 | 107 | 2 | 3 | 3 | 8 | — | 3 |
| 20 a 24 | 8.920 | 7.418 | 1.389 | 27 | 2 | 42 | 39 | — | 3 |
| 25 a 29 | 6.166 | 3.326 | 2.625 | 55 | 18 | 88 | 51 | — | 3 |
| 30 a 34 | 5.114 | 1.752 | 3.043 | 106 | 30 | 107 | 67 | — | 9 |
| 35 a 39 | 5.087 | 1.311 | 3.403 | 170 | 33 | 123 | 39 | — | 3 |
| 40 a 44 | 4.525 | 1.047 | 3.024 | 266 | 34 | 107 | 42 | — | 5 |
| 45 a 49 | 3.771 | 818 | 2.492 | 315 | 19 | 98 | 26 | — | 3 |
| 50 a 54 | 3.334 | 722 | 2.070 | 425 | 16 | 80 | 18 | — | 3 |
| 55 a 59 | 2.408 | 478 | 1.408 | 434 | 8 | 57 | 16 | — | 5 |
| 60 a 64 | 1.950 | 389 | 978 | 528 | 7 | 36 | 10 | — | 2 |
| 65 a 69 | 1.250 | 213 | 555 | 454 | 4 | 14 | 5 | — | 5 |
| 70 a 74 | 904 | 130 | 318 | 443 | 2 | 7 | 1 | — | 3 |
| 75 y más | 824 | 152 | 173 | 493 | — | — | 1 | — | 5 |
| Ignorados | 369 | 102 | 80 | 15 | — | 2 | 1 | — | 169 |
| TOTALES | 54.459 | 27.560 | 21.668 | 3.736 | 176 | 769 | 325 | 225 | — |
| Hombres | | | | | | | | | |
| 12 a 14 | 1.270 | 1.265 | 2 | 2 | — | — | 1 | — | — |
| 15 a 19 | 2.255 | 2.238 | 12 | — | 3 | — | 1 | — | 1 |
| 20 a 24 | 3.265 | 2.920 | 321 | 4 | — | 5 | 15 | — | — |
| 25 a 29 | 2.038 | 1.020 | 980 | 4 | 2 | 13 | 18 | — | 1 |
| 30 a 34 | 1.754 | 424 | 1.253 | 11 | 7 | 28 | 29 | — | 2 |
| 35 a 39 | 1.826 | 255 | 1.508 | 19 | 6 | 19 | 19 | — | — |
| 40 a 44 | 1.772 | 218 | 1.480 | 39 | 5 | 12 | 18 | — | — |
| 45 a 49 | 1.490 | 154 | 1.275 | 32 | 2 | 12 | 14 | — | 1 |
| 50 a 54 | 1.357 | 118 | 1.169 | 41 | 3 | 16 | 10 | — | — |
| 55 a 59 | 955 | 51 | 831 | 50 | 3 | 12 | 7 | — | 1 |
| 60 a 64 | 741 | 42 | 621 | 60 | 4 | 5 | 8 | — | 1 |
| 65 a 69 | 462 | 36 | 361 | 57 | 1 | 3 | 4 | — | — |
| 70 a 74 | 310 | 21 | 225 | 61 | — | 2 | 1 | — | — |
| 75 y más | 240 | 13 | 134 | 90 | — | — | 1 | — | 2 |
| Ignorados | 127 | 30 | 35 | 2 | — | — | — | — | 60 |
| TOTALES | 19.862 | 8.805 | 10.207 | 472 | 36 | 127 | 146 | 69 | — |
| Mujeres | | | | | | | | | |
| 12 a 14 | 1.757 | 1.751 | 1 | 1 | — | — | — | — | 4 |
| 15 a 19 | 4.557 | 4.448 | 95 | 2 | — | 3 | 7 | — | 2 |
| 20 a 24 | 5.655 | 4.498 | 1.068 | 23 | 2 | 37 | 24 | — | 3 |
| 25 a 29 | 4.128 | 2.306 | 1.645 | 51 | 16 | 75 | 33 | — | 2 |
| 30 a 34 | 3.360 | 1.328 | 1.790 | 95 | 23 | 79 | 38 | — | 7 |
| 35 a 39 | 3.261 | 1.056 | 1.595 | 151 | 27 | 109 | 20 | — | 3 |
| 40 a 44 | 2.753 | 829 | 1.544 | 227 | 29 | 95 | 24 | — | 5 |
| 45 a 49 | 2.281 | 664 | 1.217 | 283 | 17 | 86 | 12 | — | 2 |
| 50 a 54 | 1.977 | 604 | 901 | 384 | 13 | 64 | 8 | — | 3 |
| 55 a 59 | 1.451 | 427 | 577 | 384 | 5 | 45 | 9 | — | 4 |
| 60 a 64 | 1.209 | 347 | 357 | 468 | 3 | 31 | 2 | — | 1 |
| 65 a 69 | 788 | 177 | 194 | 397 | 3 | 11 | 1 | — | 5 |
| 70 a 74 | 594 | 109 | 93 | 382 | 2 | 5 | — | — | 3 |
| 75 y más | 584 | 139 | 39 | 403 | — | — | — | — | 3 |
| Ignorados | 242 | 72 | 45 | 13 | — | 2 | 1 | — | 109 |
| TOTALES | 34.597 | 18.755 | 11.461 | 3.264 | 140 | 642 | 179 | 156 | — |

* Este grupo de edad no fue considerado en los análisis del I TOMO por motivos de comparabilidad internacional.

Comuna de Nuñoa

Cuadro N.º 2

POBLACION SEGUN SU ESTADO CIVIL, POR GRUPOS DE EDAD Y SEXO

| EDAD AÑOS | Total | Solteros | Casados | Viudos | Anulados | Separados | C./Marital | Sin dato |
|----------------|---------------|---------------|---------------|--------------|------------|--------------|--------------|------------|
| Totales | | | | | | | | |
| 12 a 14 (*) | 6.257 | 6.248 | 8 | 1 | — | — | — | — |
| 15 a 19 | 11.649 | 11.154 | 448 | 3 | 4 | 9 | 24 | 7 |
| 20 a 24 | 13.482 | 9.483 | 3.668 | 42 | 8 | 106 | 163 | 12 |
| 25 a 29 | 11.012 | 4.431 | 6.055 | 95 | 21 | 175 | 216 | 19 |
| 30 a 34 | 9.722 | 2.280 | 6.840 | 154 | 31 | 205 | 197 | 15 |
| 35 a 39 | 9.200 | 1.646 | 6.801 | 271 | 42 | 220 | 209 | 11 |
| 40 a 44 | 7.495 | 1.112 | 5.560 | 394 | 42 | 201 | 179 | 7 |
| 45 a 49 | 5.976 | 827 | 4.347 | 520 | 26 | 147 | 103 | 6 |
| 50 a 54 | 5.094 | 713 | 3.413 | 735 | 23 | 129 | 74 | 7 |
| 55 a 59 | 3.422 | 477 | 2.089 | 711 | 12 | 93 | 38 | 2 |
| 60 a 64 | 2.898 | 391 | 1.508 | 868 | 14 | 78 | 35 | 4 |
| 65 a 69 | 1.898 | 246 | 845 | 744 | — | 41 | 20 | 2 |
| 70 a 74 | 1.334 | 185 | 479 | 647 | — | 17 | 4 | 2 |
| 75 y más | 1.328 | 195 | 299 | 816 | 1 | 13 | 2 | 2 |
| Ignorados | 536 | 133 | 165 | 18 | — | 6 | 6 | 208 |
| TOTALES | 91.303 | 39.521 | 42.525 | 6.019 | 224 | 1.440 | 1.270 | 304 |
| Hombres | | | | | | | | |
| 12 a 14 | 3.070 | 3.064 | 5 | 1 | — | — | — | — |
| 15 a 19 | 4.572 | 4.498 | 61 | — | 1 | 2 | 6 | 4 |
| 20 a 24 | 4.869 | 3.680 | 1.104 | 9 | — | 14 | 60 | 2 |
| 25 a 29 | 4.274 | 1.688 | 2.440 | 17 | 4 | 27 | 89 | 9 |
| 30 a 34 | 4.018 | 769 | 3.078 | 20 | 5 | 56 | 87 | 3 |
| 35 a 39 | 3.950 | 485 | 3.275 | 31 | 11 | 50 | 95 | 3 |
| 40 a 44 | 3.537 | 343 | 2.982 | 48 | 8 | 55 | 99 | 2 |
| 45 a 49 | 2.705 | 209 | 2.327 | 77 | 5 | 29 | 53 | 5 |
| 50 a 54 | 2.295 | 173 | 1.934 | 101 | 13 | 32 | 41 | 1 |
| 55 a 59 | 1.520 | 112 | 1.254 | 99 | 2 | 24 | 28 | 1 |
| 60 a 64 | 1.165 | 78 | 928 | 119 | 3 | 13 | 22 | 2 |
| 65 a 69 | 729 | 47 | 541 | 113 | — | 13 | 15 | — |
| 70 a 74 | 489 | 42 | 321 | 114 | — | 8 | 4 | — |
| 75 y más | 429 | 29 | 217 | 172 | — | 9 | 2 | — |
| Ignorados | 223 | 42 | 79 | 4 | — | — | 2 | 96 |
| TOTALES | 37.845 | 15.259 | 20.546 | 925 | 52 | 332 | 603 | 128 |
| Mujeres | | | | | | | | |
| 12 a 14 | 3.187 | 3.184 | 3 | — | — | — | — | — |
| 15 a 19 | 7.077 | 6.656 | 387 | 3 | 3 | 7 | 18 | 3 |
| 20 a 24 | 8.613 | 5.803 | 2.564 | 33 | 8 | 92 | 103 | 10 |
| 25 a 29 | 6.738 | 2.743 | 3.615 | 78 | 17 | 148 | 127 | 10 |
| 30 a 34 | 5.704 | 1.511 | 3.762 | 134 | 26 | 149 | 110 | 12 |
| 35 a 39 | 5.250 | 1.161 | 3.526 | 240 | 31 | 170 | 114 | 8 |
| 40 a 44 | 3.958 | 769 | 2.578 | 346 | 34 | 146 | 80 | 5 |
| 45 a 49 | 3.271 | 618 | 2.020 | 443 | 21 | 118 | 50 | 1 |
| 50 a 54 | 2.799 | 540 | 1.479 | 634 | 10 | 97 | 33 | 6 |
| 55 a 59 | 1.902 | 365 | 835 | 612 | 10 | 69 | 10 | 1 |
| 60 a 64 | 1.733 | 313 | 580 | 749 | 11 | 65 | 13 | 2 |
| 65 a 69 | 1.169 | 199 | 304 | 631 | — | 28 | 5 | 2 |
| 70 a 74 | 845 | 143 | 158 | 533 | — | 9 | — | 2 |
| 75 y más | 899 | 166 | 82 | 644 | 1 | 4 | — | 2 |
| Ignorados | 313 | 91 | 86 | 14 | — | 6 | 4 | 112 |
| TOTALES | 53.458 | 24.262 | 21.979 | 5.094 | 172 | 1.108 | 667 | 176 |

Comuna de San Miguel

| | | | | | | | | |
|----------------|---------------|---------------|---------------|--------------|------------|--------------|--------------|------------|
| Totales | | | | | | | | |
| 12 a 14 (*) | 8.720 | 8.700 | 13 | 2 | — | 1 | 3 | 1 |
| 15 a 19 | 13.286 | 12.282 | 873 | 13 | 2 | 18 | 92 | 6 |
| 20 a 24 | 14.962 | 8.685 | 5.640 | 60 | 2 | 144 | 422 | 9 |
| 25 a 29 | 12.029 | 3.497 | 7.696 | 104 | 15 | 207 | 508 | 2 |
| 30 a 34 | 10.377 | 1.830 | 7.535 | 193 | 18 | 234 | 563 | 4 |
| 35 a 39 | 9.899 | 1.306 | 7.463 | 310 | 15 | 242 | 558 | 5 |
| 40 a 44 | 7.998 | 834 | 5.936 | 543 | 17 | 223 | 440 | 5 |
| 45 a 49 | 6.200 | 616 | 4.429 | 639 | 15 | 207 | 288 | 6 |
| 50 a 54 | 5.212 | 507 | 3.470 | 830 | 11 | 168 | 222 | 4 |
| 55 a 59 | 3.562 | 320 | 2.239 | 754 | 4 | 109 | 132 | 4 |
| 60 a 64 | 2.915 | 256 | 1.477 | 1.015 | 2 | 75 | 86 | 4 |
| 65 a 69 | 1.837 | 157 | 856 | 748 | — | 44 | 31 | 1 |
| 70 a 74 | 1.221 | 106 | 472 | 595 | 1 | 22 | 24 | 1 |
| 75 y más | 1.204 | 141 | 295 | 738 | — | 13 | 17 | — |
| Ignorados | 377 | 39 | 102 | 12 | — | 3 | 14 | 207 |
| TOTALES | 99.799 | 39.276 | 48.496 | 6.556 | 102 | 1.710 | 3.400 | 259 |

* Este grupo de edad no fue considerado en los análisis del I TOMO por motivos de comparabilidad internacional.

Comuna de San Miguel

(Continuación)

Cuadro N.º 2

| POBLACION SEGUN SU ESTADO CIVIL, POR GRUPOS DE EDAD Y SEXO | | | | | | | | | |
|--|---------------|---------------|---------------|--------------|-----------|--------------|--------------|------------|------------|
| EDAD AÑOS | Total | Solteros | Casados | Viudos | Anulados | Separados | C./Marital | Sin dato | |
| Hombres | | | | | | | | | |
| 12 a 14 | 4.307 | 4.306 | — | — | — | — | — | 1 | — |
| 15 a 19 | 6.066 | 5.924 | 120 | 3 | — | — | — | 16 | 3 |
| 20 a 24 | 6.667 | 4.475 | 1.974 | 16 | — | 27 | — | 173 | 2 |
| 25 a 29 | 5.431 | 1.716 | 3.382 | 27 | 4 | 65 | — | 236 | 1 |
| 30 a 34 | 4.942 | 892 | 3.655 | 28 | 5 | 70 | — | 289 | 3 |
| 35 a 39 | 4.635 | 579 | 3.670 | 63 | 4 | 57 | — | 260 | 2 |
| 40 a 44 | 4.014 | 356 | 3.242 | 118 | 3 | 64 | — | 227 | 4 |
| 45 a 49 | 2.886 | 215 | 2.354 | 107 | 5 | 54 | — | 147 | 4 |
| 50 a 54 | 2.490 | 170 | 1.979 | 169 | 1 | 37 | — | 133 | 1 |
| 55 a 59 | 1.643 | 92 | 1.312 | 119 | 1 | 38 | — | 78 | 3 |
| 60 a 64 | 1.266 | 84 | 932 | 177 | 1 | 17 | — | 52 | 3 |
| 65 a 74 | 784 | 40 | 573 | 139 | — | 12 | — | 20 | — |
| 70 a 74 | 484 | 36 | 311 | 117 | — | 3 | — | 17 | — |
| 75 y más | 413 | 30 | 199 | 167 | — | 4 | — | 13 | — |
| Ignorados | 120 | 6 | 39 | 3 | — | 1 | — | 8 | 63 |
| TOTALES | 46.148 | 18.921 | 23.742 | 1.253 | 24 | 449 | 1.670 | 89 | 89 |
| Mujeres | | | | | | | | | |
| 12 a 14 | 4.413 | 4.394 | 13 | 2 | — | 1 | — | 2 | 1 |
| 15 a 19 | 7.220 | 6.353 | 753 | 10 | 2 | 18 | — | 76 | 3 |
| 20 a 24 | 8.295 | 4.210 | 3.666 | 44 | 2 | 117 | — | 249 | 7 |
| 25 a 29 | 6.598 | 1.781 | 4.314 | 77 | 11 | 142 | — | 272 | 1 |
| 30 a 34 | 5.435 | 938 | 3.880 | 165 | 13 | 164 | — | 274 | 1 |
| 35 a 39 | 5.264 | 727 | 3.793 | 247 | 11 | 185 | — | 298 | 3 |
| 40 a 44 | 3.984 | 478 | 2.694 | 425 | 14 | 159 | — | 213 | 1 |
| 45 a 49 | 3.314 | 401 | 2.075 | 532 | 10 | 153 | — | 141 | 2 |
| 50 a 54 | 2.722 | 337 | 1.491 | 661 | 10 | 131 | — | 89 | 3 |
| 55 a 59 | 1.919 | 228 | 927 | 635 | 3 | 71 | — | 54 | 1 |
| 60 a 64 | 1.649 | 172 | 545 | 836 | 1 | 58 | — | 34 | 1 |
| 65 a 69 | 1.053 | 117 | 283 | 609 | — | 32 | — | 11 | 1 |
| 70 a 74 | 737 | 70 | 161 | 478 | 1 | 19 | — | 7 | 1 |
| 75 y más | 791 | 111 | 96 | 571 | — | 9 | — | 4 | — |
| Ignorados | 257 | 33 | 63 | 9 | — | 2 | — | 6 | 144 |
| TOTALES | 53.651 | 20.355 | 24.754 | 5.303 | 78 | 1.261 | 1.730 | 170 | 170 |
| Comuna de Maipú | | | | | | | | | |
| Totales | | | | | | | | | |
| 12 a 14 (*) | 1.218 | 1.215 | 1 | — | 1 | — | — | — | 1 |
| 15 a 19 | 1.693 | 1.582 | 96 | — | 1 | 3 | — | 10 | 1 |
| 20 a 24 | 1.855 | 1.064 | 729 | 5 | — | 12 | — | 43 | 2 |
| 25 a 29 | 1.527 | 455 | 981 | 8 | 1 | 9 | — | 72 | 1 |
| 30 a 34 | 1.296 | 233 | 989 | 11 | 1 | 12 | — | 50 | — |
| 35 a 39 | 1.206 | 182 | 941 | 29 | — | 17 | — | 36 | 1 |
| 40 a 44 | 1.074 | 144 | 804 | 50 | 1 | 17 | — | 55 | 3 |
| 45 a 49 | 832 | 104 | 593 | 76 | — | 17 | — | 41 | 1 |
| 50 a 54 | 705 | 82 | 484 | 90 | 1 | 18 | — | 28 | 2 |
| 55 a 59 | 514 | 57 | 348 | 82 | 1 | 13 | — | 9 | 3 |
| 60 a 64 | 484 | 46 | 280 | 133 | 1 | 12 | — | 10 | 2 |
| 65 a 69 | 253 | 28 | 131 | 85 | — | 4 | — | 5 | — |
| 70 a 74 | 181 | 27 | 79 | 70 | — | 4 | — | 1 | — |
| 75 y más | 196 | 28 | 62 | 103 | — | 2 | — | — | 1 |
| Ignorados | 108 | 64 | 30 | 3 | — | 1 | — | 2 | 8 |
| TOTALES | 13.142 | 5.311 | 6.548 | 746 | 8 | 141 | 362 | 26 | 26 |
| Hombres | | | | | | | | | |
| 12 a 14 | 656 | 654 | — | — | 1 | — | — | — | 1 |
| 15 a 19 | 818 | 806 | 9 | — | — | — | — | 2 | 1 |
| 20 a 24 | 892 | 630 | 242 | 1 | — | 4 | — | 14 | 1 |
| 25 a 29 | 759 | 279 | 441 | 1 | — | 6 | — | 31 | 1 |
| 30 a 34 | 676 | 139 | 505 | 3 | — | 3 | — | 26 | — |
| 35 a 39 | 621 | 111 | 482 | 3 | — | 7 | — | 18 | — |
| 40 a 44 | 574 | 78 | 440 | 13 | 1 | 8 | — | 32 | 2 |
| 45 a 49 | 395 | 53 | 298 | 18 | — | 6 | — | 19 | 1 |
| 50 a 54 | 347 | 39 | 267 | 22 | — | 2 | — | 16 | 1 |
| 55 a 59 | 272 | 29 | 211 | 22 | — | 4 | — | 5 | 1 |
| 60 a 64 | 236 | 24 | 162 | 39 | — | 4 | — | 6 | 1 |
| 65 a 69 | 144 | 14 | 98 | 27 | — | 2 | — | 3 | — |
| 70 a 74 | 83 | 15 | 49 | 17 | — | 1 | — | 1 | — |
| 75 y más | 91 | 10 | 46 | 33 | — | 1 | — | — | 1 |
| Ignorados | 72 | 42 | 20 | 1 | — | — | — | 2 | 7 |
| TOTALES | 6.636 | 2.923 | 3.270 | 200 | 2 | 48 | 175 | 18 | 18 |

* Este grupo de edad no fue considerado en los análisis del I TOMO por motivos de comparabilidad internacional.

Comuna de Maipú

Cuadro N.º 2

(Continuación)

| POBLACION SEGUN SU ESTADO CIVIL, POR GRUPOS DE EDAD Y SEXO | | | Total | Solteros | Casados | Viudos | Anulados | Separados | C./Marital | Sin dato |
|--|---|--------|--------|----------|---------|--------|----------|-----------|------------|----------|
| Mujeres | | | | | | | | | | |
| 12 | a | 14 | 562 | 561 | 1 | — | — | — | — | — |
| 15 | a | 19 | 875 | 776 | 87 | — | 1 | 3 | 8 | — |
| 20 | a | 24 | 963 | 434 | 487 | 4 | — | 8 | 29 | 1 |
| 25 | a | 29 | 768 | 176 | 540 | 7 | 1 | 3 | 41 | — |
| 30 | a | 34 | 620 | 94 | 484 | 8 | 1 | 9 | 24 | — |
| 35 | a | 39 | 585 | 71 | 459 | 26 | — | 10 | 18 | 1 |
| 40 | a | 44 | 500 | 66 | 364 | 37 | — | 9 | 23 | 1 |
| 45 | a | 49 | 437 | 51 | 295 | 58 | — | 11 | 22 | — |
| 50 | a | 54 | 358 | 43 | 217 | 68 | 1 | 16 | 12 | 1 |
| 55 | a | 59 | 242 | 28 | 137 | 61 | 1 | 9 | 4 | 2 |
| 60 | a | 64 | 248 | 22 | 118 | 94 | 1 | 8 | 4 | 1 |
| 65 | a | 69 | 109 | 14 | 33 | 58 | — | 2 | 2 | — |
| 70 | a | 74 | 98 | 12 | 30 | 53 | — | 3 | — | — |
| 75 | y | más | 105 | 18 | 16 | 70 | — | 1 | — | — |
| Ignorados | | | 36 | 22 | 10 | 2 | — | 1 | — | 1 |
| TOTALES | | | 6.506 | 2.388 | 3.278 | 546 | 6 | 93 | 187 | 8 |
| Comuna de Quinta Normal | | | | | | | | | | |
| Totales | | | | | | | | | | |
| 12 | a | 14 (*) | 7.186 | 7.178 | 4 | 2 | — | 1 | — | 1 |
| 15 | a | 19 | 11.301 | 10.392 | 782 | 5 | — | 25 | 95 | 2 |
| 20 | a | 24 | 12.708 | 7.100 | 5.015 | 40 | 2 | 137 | 403 | 11 |
| 25 | a | 29 | 9.980 | 2.764 | 6.387 | 100 | 7 | 214 | 502 | 6 |
| 30 | a | 34 | 8.403 | 1.364 | 6.141 | 188 | 8 | 188 | 509 | 5 |
| 35 | a | 39 | 8.156 | 959 | 6.125 | 284 | 5 | 247 | 531 | 5 |
| 40 | a | 44 | 6.933 | 678 | 5.180 | 445 | 13 | 200 | 412 | 5 |
| 45 | a | 49 | 5.436 | 446 | 3.980 | 562 | 1 | 187 | 259 | 1 |
| 50 | a | 54 | 4.862 | 401 | 3.326 | 774 | 5 | 143 | 210 | 3 |
| 55 | a | 59 | 3.103 | 238 | 1.934 | 703 | — | 111 | 115 | 2 |
| 60 | a | 64 | 2.615 | 215 | 1.356 | 857 | 1 | 107 | 77 | 2 |
| 65 | a | 69 | 1.603 | 94 | 787 | 645 | — | 41 | 35 | 1 |
| 70 | a | 74 | 1.165 | 91 | 479 | 540 | — | 23 | 31 | 1 |
| 75 | y | más | 1.185 | 100 | 335 | 711 | 3 | 23 | 12 | 1 |
| Ignorados | | | 346 | 61 | 100 | 13 | — | 5 | 11 | 156 |
| TOTALES | | | 84.982 | 32.081 | 41.931 | 5.869 | 45 | 1.652 | 3.202 | 202 |
| Hombres | | | | | | | | | | |
| 12 | a | 14 | 3.515 | 3.513 | 1 | 1 | — | — | — | — |
| 15 | a | 19 | 5.408 | 5.286 | 96 | — | — | 2 | 23 | 1 |
| 20 | a | 24 | 5.910 | 3.865 | 1.831 | 10 | 1 | 35 | 163 | 5 |
| 25 | a | 29 | 4.697 | 1.457 | 2.908 | 26 | 3 | 67 | 232 | 4 |
| 30 | a | 34 | 4.044 | 690 | 3.000 | 55 | 1 | 58 | 239 | 1 |
| 35 | a | 39 | 3.823 | 446 | 2.981 | 63 | 4 | 73 | 254 | 2 |
| 40 | a | 44 | 3.321 | 298 | 2.682 | 74 | 3 | 52 | 211 | 1 |
| 45 | a | 49 | 2.551 | 183 | 2.083 | 102 | — | 44 | 138 | 1 |
| 50 | a | 54 | 2.318 | 146 | 1.874 | 137 | 2 | 37 | 121 | 1 |
| 55 | a | 59 | 1.440 | 78 | 1.149 | 111 | — | 22 | 79 | 1 |
| 60 | a | 64 | 1.084 | 59 | 804 | 147 | — | 33 | 41 | — |
| 65 | a | 69 | 701 | 31 | 503 | 130 | — | 11 | 26 | — |
| 70 | a | 74 | 475 | 26 | 312 | 108 | — | 8 | 20 | 1 |
| 75 | y | más | 445 | 26 | 237 | 164 | 2 | 7 | 9 | — |
| Ignorados | | | 170 | 33 | 50 | 1 | — | 3 | 5 | 78 |
| TOTALES | | | 39.902 | 16.137 | 20.511 | 1.129 | 16 | 452 | 1.561 | 96 |
| Mujeres | | | | | | | | | | |
| 12 | a | 14 | 3.671 | 3.665 | 3 | 1 | — | 1 | — | 1 |
| 15 | a | 19 | 5.893 | 5.106 | 686 | 5 | — | 23 | 72 | 1 |
| 20 | a | 24 | 6.798 | 3.235 | 3.184 | 30 | 1 | 102 | 240 | 6 |
| 25 | a | 29 | 5.283 | 1.307 | 3.479 | 74 | 4 | 147 | 270 | 2 |
| 30 | a | 34 | 4.359 | 674 | 3.141 | 133 | 7 | 130 | 270 | 4 |
| 35 | a | 39 | 4.333 | 513 | 3.144 | 221 | 1 | 174 | 277 | 3 |
| 40 | a | 44 | 3.612 | 380 | 2.498 | 371 | 10 | 148 | 201 | 4 |
| 45 | a | 49 | 2.885 | 263 | 1.897 | 460 | 1 | 143 | 121 | — |
| 50 | a | 54 | 2.544 | 255 | 1.452 | 637 | 3 | 106 | 89 | 2 |
| 55 | a | 59 | 1.663 | 160 | 785 | 592 | — | 89 | 36 | 1 |
| 60 | a | 64 | 1.531 | 156 | 552 | 710 | 1 | 74 | 36 | 2 |
| 65 | a | 69 | 902 | 63 | 248 | 515 | — | 30 | 9 | 1 |
| 70 | a | 74 | 690 | 65 | 167 | 432 | — | 15 | 11 | — |
| 75 | y | más | 740 | 74 | 98 | 547 | 1 | 16 | 3 | 1 |
| Ignorados | | | 176 | 28 | 50 | 12 | — | 2 | 6 | 78 |
| TOTALES | | | 45.080 | 15.944 | 21.420 | 4.740 | 29 | 1.200 | 1.641 | 106 |

* Este grupo de edad no fue considerado en los análisis del I TOMO por motivos de comparabilidad internacional.

POBLACION SEGUN SU ESTADO CIVIL, POR GRUPOS DE EDAD Y SEXO

| EDAD AÑOS | Total | Solteros | Casados | Viudos | Anulados | Separados | C./Marital | Sin dato |
|----------------|---------------|--------------|---------------|--------------|-----------|------------|------------|-----------|
| Totales | | | | | | | | |
| 12 a 14 (*) | 1.901 | 1.899 | 2 | — | — | — | — | — |
| 15 a 19 | 2.653 | 2.488 | 149 | 1 | 1 | 2 | 11 | 1 |
| 20 a 24 | 2.928 | 1.606 | 1.162 | 11 | — | 35 | 110 | 4 |
| 25 a 29 | 2.377 | 601 | 1.606 | 27 | 3 | 35 | 100 | 5 |
| 30 a 34 | 2.039 | 283 | 1.560 | 51 | 2 | 42 | 100 | 1 |
| 35 a 39 | 1.975 | 213 | 1.530 | 58 | 2 | 58 | 112 | 2 |
| 40 a 44 | 1.574 | 142 | 1.209 | 105 | — | 33 | 80 | 5 |
| 45 a 49 | 1.276 | 114 | 933 | 132 | 1 | 37 | 58 | 1 |
| 50 a 54 | 1.088 | 88 | 766 | 174 | 1 | 22 | 38 | 1 |
| 55 a 59 | 772 | 56 | 505 | 169 | — | 14 | 26 | 2 |
| 60 a 64 | 643 | 61 | 330 | 205 | — | 22 | 24 | 1 |
| 65 a 69 | 384 | 30 | 197 | 139 | — | 10 | 8 | — |
| 70 a 74 | 273 | 20 | 112 | 129 | — | 7 | 5 | — |
| 75 y más | 256 | 35 | 78 | 132 | — | 4 | 7 | — |
| Ignorados | 72 | 7 | 10 | 2 | — | — | 5 | 48 |
| TOTALES | 20.211 | 7.641 | 10.149 | 1.335 | 10 | 321 | 684 | 71 |

| Hombres | | | | | | | | |
|----------------|--------------|--------------|--------------|------------|----------|-----------|------------|-----------|
| 12 a 14 | 926 | 926 | — | — | — | — | — | — |
| 15 a 19 | 1.311 | 1.286 | 22 | — | 1 | — | 1 | 1 |
| 20 a 24 | 1.337 | 903 | 374 | 2 | — | 9 | 46 | 3 |
| 25 a 29 | 1.138 | 343 | 729 | 5 | 1 | 11 | 46 | 3 |
| 30 a 34 | 992 | 149 | 772 | 15 | 2 | 9 | 44 | 1 |
| 35 a 39 | 347 | 118 | 733 | 13 | 1 | 19 | 61 | 2 |
| 40 a 44 | 805 | 84 | 643 | 28 | — | 10 | 38 | 2 |
| 45 a 49 | 632 | 66 | 486 | 31 | — | 12 | 36 | 1 |
| 50 a 54 | 541 | 39 | 436 | 36 | — | 5 | 24 | 1 |
| 55 a 59 | 388 | 24 | 304 | 41 | — | 3 | 14 | 2 |
| 60 a 64 | 289 | 27 | 192 | 48 | — | 9 | 13 | — |
| 65 a 69 | 180 | 7 | 124 | 37 | — | 5 | 7 | — |
| 70 a 74 | 121 | 7 | 77 | 34 | — | 2 | 1 | — |
| 75 y más | 106 | 11 | 55 | 32 | — | 3 | 5 | — |
| Ignorados | 36 | 5 | 4 | — | — | — | 2 | 25 |
| TOTALES | 9.749 | 3.995 | 4.951 | 322 | 5 | 97 | 338 | 41 |

| Mujeres | | | | | | | | |
|----------------|---------------|--------------|--------------|--------------|----------|------------|------------|-----------|
| 12 a 14 | 975 | 973 | 2 | — | — | — | — | — |
| 15 a 19 | 1.342 | 1.202 | 127 | 1 | — | 2 | 10 | — |
| 20 a 24 | 1.591 | 703 | 788 | 9 | — | 26 | 64 | 1 |
| 25 a 29 | 1.239 | 258 | 877 | 22 | 2 | 24 | 54 | 2 |
| 30 a 34 | 1.047 | 134 | 788 | 36 | — | 33 | 56 | — |
| 35 a 39 | 1.028 | 95 | 797 | 45 | 1 | 39 | 51 | — |
| 40 a 44 | 769 | 58 | 586 | 77 | — | 23 | 42 | 3 |
| 45 a 49 | 644 | 48 | 447 | 101 | 1 | 25 | 22 | — |
| 50 a 54 | 547 | 47 | 330 | 138 | 1 | 17 | 14 | — |
| 55 a 59 | 384 | 32 | 201 | 128 | — | 11 | 12 | — |
| 60 a 64 | 354 | 34 | 138 | 157 | — | 13 | 11 | 1 |
| 65 a 69 | 204 | 23 | 73 | 102 | — | 5 | 1 | — |
| 70 a 74 | 152 | 13 | 35 | 95 | — | 5 | 4 | — |
| 75 y más | 150 | 24 | 23 | 100 | — | 1 | 2 | — |
| Ignorados | 36 | 2 | 6 | 2 | — | — | 3 | 23 |
| TOTALES | 10.462 | 3.646 | 5.198 | 1.013 | 5 | 224 | 346 | 30 |

Comuna de Quilicura

| Totales | | | | | | | | |
|----------------|--------------|--------------|--------------|------------|----------|-----------|------------|-----------|
| 12 a 14 (*) | 280 | 279 | 1 | — | — | — | — | — |
| 15 a 19 | 459 | 424 | 33 | — | — | — | 1 | 1 |
| 20 a 24 | 425 | 245 | 153 | 2 | — | 2 | 22 | 1 |
| 25 a 29 | 333 | 106 | 208 | 3 | — | 1 | 15 | — |
| 30 a 34 | 269 | 63 | 175 | 3 | — | 3 | 25 | — |
| 35 a 39 | 330 | 65 | 224 | 14 | — | 6 | 21 | — |
| 40 a 44 | 257 | 55 | 168 | 15 | — | 2 | 17 | — |
| 45 a 49 | 220 | 34 | 152 | 19 | — | 3 | 12 | — |
| 50 a 54 | 161 | 36 | 92 | 25 | 1 | 2 | 5 | — |
| 55 a 59 | 109 | 20 | 69 | 18 | — | 1 | 1 | — |
| 60 a 64 | 117 | 17 | 80 | 15 | — | 1 | 3 | 1 |
| 65 a 69 | 74 | 10 | 36 | 24 | — | 1 | 3 | — |
| 70 a 74 | 57 | 4 | 29 | 24 | — | — | — | — |
| 75 y más | 51 | 10 | 15 | 25 | — | — | 1 | — |
| Ignorados | 50 | 19 | 5 | 1 | — | — | — | 25 |
| TOTALES | 3.192 | 1.387 | 1.440 | 188 | 1 | 22 | 126 | 28 |

* Este grupo de edad no fue considerado en los análisis del I TOMO por motivos de comparabilidad internacional.

(Continuación)

POBLACION SEGUN SU ESTADO CIVIL, POR GRUPOS DE EDAD Y SEXO

| EDAD AÑOS | | | Total | Solteros | Casados | Viudos | Anulados | Separados | C./Marital | Sin dato |
|------------------|---|--------|-------|----------|---------|--------|----------|-----------|------------|----------|
| Hombres | | | | | | | | | | |
| 12 | a | 14 | 147 | 147 | — | — | — | — | — | — |
| 15 | a | 29 | 253 | 249 | 4 | — | — | — | — | — |
| 20 | a | 24 | 224 | 161 | 53 | — | — | 1 | 8 | 1 |
| 25 | a | 29 | 177 | 70 | 99 | 1 | — | — | 7 | — |
| 30 | a | 34 | 149 | 42 | 90 | 1 | — | 2 | 14 | — |
| 35 | a | 39 | 171 | 47 | 108 | 4 | — | 2 | 10 | — |
| 40 | a | 44 | 149 | 39 | 94 | 5 | — | — | 11 | — |
| 45 | a | 49 | 122 | 26 | 84 | 7 | — | 1 | 4 | — |
| 50 | a | 54 | 88 | 26 | 49 | 8 | 1 | 1 | 3 | — |
| 55 | a | 59 | 61 | 15 | 40 | 5 | — | 1 | — | — |
| 60 | a | 64 | 74 | 13 | 53 | 5 | — | — | 3 | — |
| 65 | a | 69 | 44 | 7 | 24 | 12 | — | — | 1 | — |
| 70 | a | 74 | 29 | 3 | 17 | 9 | — | — | — | — |
| 75 | y | más | 24 | 5 | 10 | 8 | — | — | 1 | — |
| Ignorados | | | 38 | 17 | 2 | — | — | — | — | 19 |
| TOTALES | | | 1.750 | 867 | 727 | 65 | 1 | 8 | 62 | 20 |
| Mujeres | | | | | | | | | | |
| 12 | a | 14 | 133 | 132 | 1 | — | — | — | — | — |
| 15 | a | 19 | 206 | 175 | 29 | — | — | — | 1 | 1 |
| 20 | a | 24 | 201 | 84 | 100 | 2 | — | 1 | 14 | — |
| 25 | a | 29 | 156 | 36 | 109 | 2 | — | 1 | 8 | — |
| 30 | a | 34 | 120 | 21 | 85 | 2 | — | 1 | 11 | — |
| 35 | a | 39 | 159 | 18 | 116 | 10 | — | 4 | 11 | — |
| 40 | a | 44 | 108 | 16 | 74 | 10 | — | 2 | 6 | — |
| 45 | a | 49 | 98 | 8 | 68 | 12 | — | 2 | 8 | — |
| 50 | a | 54 | 73 | 10 | 43 | 17 | — | 1 | 2 | — |
| 55 | a | 59 | 48 | 5 | 29 | 13 | — | — | 1 | — |
| 60 | a | 64 | 43 | 4 | 27 | 10 | — | 1 | — | 1 |
| 65 | a | 69 | 30 | 3 | 12 | 12 | — | 1 | 2 | — |
| 70 | a | 74 | 28 | 1 | 12 | 15 | — | — | — | — |
| 75 | y | más | 27 | 5 | 5 | 17 | — | — | — | — |
| Ignorados | | | 12 | 2 | 3 | 1 | — | — | — | 6 |
| TOTALES | | | 1.442 | 520 | 713 | 123 | — | 14 | 64 | 8 |
| Comuna de Tiltil | | | | | | | | | | |
| Totales | | | | | | | | | | |
| 12 | a | 14 (*) | 347 | 346 | 1 | — | — | — | — | — |
| 15 | a | 19 | 642 | 579 | 61 | — | — | — | 2 | — |
| 20 | a | 24 | 693 | 441 | 242 | 2 | — | 1 | 7 | — |
| 25 | a | 29 | 601 | 233 | 342 | 8 | 1 | 3 | 14 | — |
| 30 | a | 34 | 523 | 146 | 345 | 11 | — | 3 | 18 | — |
| 35 | a | 39 | 497 | 115 | 350 | 9 | — | 2 | 21 | — |
| 40 | a | 44 | 442 | 111 | 290 | 22 | 1 | 4 | 14 | — |
| 45 | a | 49 | 371 | 69 | 255 | 28 | — | 5 | 14 | — |
| 50 | a | 54 | 343 | 50 | 240 | 40 | — | 6 | 7 | — |
| 55 | a | 59 | 236 | 54 | 146 | 26 | — | 4 | 5 | — |
| 60 | a | 64 | 219 | 54 | 103 | 55 | 1 | 2 | 4 | — |
| 65 | a | 69 | 113 | 22 | 53 | 35 | — | 1 | 2 | — |
| 70 | a | 74 | 85 | 13 | 35 | 35 | — | 1 | 1 | — |
| 75 | y | más | 78 | 19 | 18 | 36 | — | 1 | 4 | — |
| Ignorados | | | 13 | 4 | 2 | 2 | — | — | — | 5 |
| TOTALES | | | 5.203 | 2.256 | 2.483 | 309 | 3 | 33 | 113 | 6 |
| Hombres | | | | | | | | | | |
| 12 | a | 14 | 182 | 182 | — | — | — | — | — | — |
| 15 | a | 19 | 328 | 325 | 2 | — | — | — | 1 | — |
| 20 | a | 24 | 395 | 312 | 79 | 2 | — | — | 2 | — |
| 25 | a | 29 | 376 | 192 | 176 | 1 | 1 | 1 | 5 | — |
| 30 | a | 34 | 329 | 117 | 193 | 7 | — | 3 | 9 | — |
| 35 | a | 39 | 308 | 92 | 197 | 6 | — | 2 | 11 | — |
| 40 | a | 44 | 295 | 93 | 182 | 14 | — | 2 | 4 | — |
| 45 | a | 49 | 238 | 58 | 155 | 17 | — | 2 | 6 | — |
| 50 | a | 54 | 228 | 43 | 161 | 19 | — | 1 | 4 | — |
| 55 | a | 59 | 163 | 38 | 104 | 15 | — | 2 | 4 | — |
| 60 | a | 64 | 135 | 38 | 69 | 25 | — | 1 | 2 | — |
| 65 | a | 69 | 68 | 13 | 36 | 17 | — | — | 2 | — |
| 70 | a | 74 | 59 | 10 | 30 | 17 | — | 1 | 1 | — |
| 75 | y | más | 37 | 8 | 11 | 14 | — | 1 | 3 | — |
| Ignorados | | | 9 | 4 | 1 | 1 | — | — | — | 3 |
| TOTALES | | | 3.150 | 1.525 | 1.396 | 155 | 1 | 16 | 54 | 3 |

* Este grupo de edad no fue considerado en los análisis del I TOMO por motivos de comparabilidad internacional.

(Continuación)

POBLACION SEGUN SU ESTADO CIVIL, POR GRUPOS DE EDAD Y SEXO

| EDAD AÑOS | Total | Solteros | Casados | Viudos | Anulados | Separados | C./Marital | Sin dato |
|------------------|--------------|--------------|--------------|------------|----------|-----------|------------|-----------|
| Mujeres | | | | | | | | |
| 12 a 14 | 165 | 164 | 1 | — | — | — | — | — |
| 15 a 19 | 314 | 254 | 59 | — | — | — | 1 | — |
| 20 a 24 | 298 | 129 | 163 | — | — | 1 | 5 | — |
| 25 a 29 | 225 | 41 | 166 | 7 | — | 2 | 9 | — |
| 30 a 34 | 194 | 29 | 152 | 4 | — | — | 9 | — |
| 35 a 39 | 189 | 23 | 153 | 3 | — | — | 10 | — |
| 40 a 44 | 147 | 18 | 108 | 8 | 1 | 2 | 10 | — |
| 45 a 49 | 133 | 11 | 100 | 11 | — | 3 | 8 | — |
| 50 a 54 | 115 | 7 | 79 | 21 | — | 5 | 3 | — |
| 55 a 59 | 73 | 16 | 42 | 11 | — | 2 | 1 | 1 |
| 60 a 64 | 84 | 16 | 34 | 30 | 1 | 1 | 2 | — |
| 65 a 69 | 45 | 9 | 17 | 18 | — | 1 | — | — |
| 70 a 74 | 26 | 3 | 5 | 18 | — | — | — | — |
| 75 y más | 41 | 11 | 7 | 22 | — | — | 1 | — |
| Ignorados | 4 | — | 1 | 1 | — | — | — | 2 |
| TOTALES | 2.053 | 731 | 1.087 | 154 | 2 | 17 | 59 | 3 |
| Comuna de Colina | | | | | | | | |
| Totales | | | | | | | | |
| 12 a 14 | 677 | 676 | 1 | — | — | — | — | — |
| 15 a 19 | 962 | 899 | 56 | — | 1 | 2 | 3 | 1 |
| 20 a 24 | 858 | 580 | 251 | 2 | — | — | 25 | — |
| 25 a 29 | 611 | 244 | 341 | 3 | — | 2 | 21 | — |
| 30 a 34 | 566 | 143 | 389 | 11 | — | 5 | 18 | — |
| 35 a 39 | 603 | 108 | 449 | 11 | 1 | 10 | 24 | — |
| 40 a 44 | 530 | 102 | 379 | 20 | 2 | 7 | 20 | — |
| 45 a 49 | 433 | 81 | 315 | 23 | — | 4 | 10 | — |
| 50 a 54 | 390 | 63 | 265 | 39 | — | 3 | 19 | 1 |
| 55 a 59 | 265 | 45 | 177 | 30 | — | 3 | 10 | — |
| 60 a 64 | 244 | 45 | 137 | 53 | 1 | 2 | 6 | — |
| 65 a 69 | 162 | 29 | 80 | 49 | 1 | 1 | 3 | — |
| 70 a 74 | 126 | 27 | 50 | 42 | — | 2 | 5 | — |
| 75 y más | 144 | 21 | 54 | 67 | 1 | — | 1 | — |
| Ignorados | 71 | 10 | 6 | — | — | 1 | — | 54 |
| TOTALES | 6.642 | 3.073 | 2.950 | 350 | 6 | 42 | 165 | 56 |
| Hombres | | | | | | | | |
| 12 a 14 | 366 | 366 | — | — | — | — | — | — |
| 15 a 19 | 545 | 540 | 4 | — | — | 1 | — | — |
| 20 a 24 | 470 | 380 | 82 | — | — | — | 8 | — |
| 25 a 29 | 331 | 182 | 141 | — | — | — | 8 | — |
| 30 a 34 | 309 | 109 | 190 | 3 | — | — | 7 | — |
| 35 a 39 | 325 | 81 | 217 | 2 | 1 | 7 | 17 | — |
| 40 a 44 | 301 | 74 | 213 | 4 | — | 3 | 7 | — |
| 45 a 49 | 247 | 61 | 174 | 5 | — | 2 | 5 | — |
| 50 a 54 | 233 | 44 | 159 | 15 | — | 2 | 12 | 1 |
| 55 a 59 | 144 | 31 | 98 | 6 | — | 3 | 6 | — |
| 60 a 64 | 145 | 36 | 81 | 22 | 1 | 1 | 4 | — |
| 65 a 69 | 95 | 20 | 62 | 9 | — | 1 | 3 | — |
| 70 a 74 | 55 | 15 | 28 | 7 | — | 1 | 4 | — |
| 75 a y más | 75 | 16 | 35 | 23 | 1 | — | — | — |
| Ignorados | 42 | 4 | 3 | — | — | 1 | — | 34 |
| TOTALES | 3.683 | 1.959 | 1.487 | 96 | 3 | 22 | 81 | 35 |
| Mujeres | | | | | | | | |
| 12 a 14 | 311 | 310 | 1 | — | — | — | — | — |
| 15 a 19 | 417 | 359 | 52 | — | 1 | 1 | 3 | 1 |
| 20 a 24 | 388 | 200 | 169 | 2 | — | — | 17 | — |
| 25 a 29 | 280 | 62 | 200 | 3 | — | 2 | 13 | — |
| 30 a 34 | 257 | 34 | 199 | 8 | — | 5 | 11 | — |
| 35 a 39 | 278 | 27 | 232 | 9 | — | 3 | 7 | — |
| 40 a 44 | 229 | 28 | 166 | 16 | 2 | 4 | 13 | — |
| 45 a 49 | 186 | 20 | 141 | 18 | — | 2 | 5 | — |
| 50 a 54 | 157 | 19 | 106 | 24 | — | 1 | 7 | — |
| 55 a 59 | 121 | 14 | 79 | 24 | — | — | 4 | — |
| 60 a 64 | 99 | 9 | 56 | 31 | — | 1 | 2 | — |
| 65 a 69 | 67 | 9 | 18 | 40 | — | — | — | — |
| 70 a 74 | 71 | 12 | 22 | 35 | — | 1 | 1 | — |
| 75 y más | 69 | 5 | 19 | 44 | — | — | 1 | — |
| Ignorados | 29 | 6 | 3 | — | — | — | — | 20 |
| TOTALES | 2.959 | 1.114 | 1.463 | 254 | 3 | 20 | 84 | 21 |

* Este grupo de edad no fue considerado en los análisis del I TOMO por motivos de comparabilidad internacional.

POBLACION SEGUN SU ESTADO CIVIL, POR GRUPOS DE EDAD Y SEXO

| EDAD AÑOS | Total | Solteros | Casados | Viudos | Anulados | Separados | C./Marital | Sin dato |
|---------------------|---------------|--------------|---------------|--------------|----------|------------|------------|------------|
| Totales | | | | | | | | |
| 12 a 14 (*) | 357 | 357 | — | — | — | — | — | — |
| 15 a 19 | 537 | 526 | 10 | — | — | — | 1 | — |
| 20 a 24 | 498 | 334 | 152 | — | — | 2 | 9 | 1 |
| 25 a 29 | 330 | 134 | 167 | 2 | 1 | 8 | 18 | — |
| 30 a 34 | 299 | 72 | 209 | 3 | — | 1 | 14 | — |
| 35 a 39 | 281 | 51 | 208 | 5 | — | 5 | 12 | — |
| 40 a 44 | 270 | 62 | 192 | 7 | — | 2 | 7 | — |
| 45 a 49 | 237 | 41 | 171 | 16 | — | 4 | 5 | — |
| 50 a 54 | 201 | 35 | 135 | 25 | — | 3 | 2 | 1 |
| 55 a 59 | 139 | 22 | 92 | 16 | — | 4 | 5 | — |
| 60 a 64 | 169 | 29 | 107 | 28 | — | 1 | 4 | — |
| 65 a 69 | 98 | 16 | 52 | 28 | — | 1 | 1 | — |
| 70 a 74 | 85 | 22 | 28 | 34 | — | 1 | — | — |
| 75 y más | 79 | 14 | 31 | 31 | — | 2 | 1 | — |
| Ignorados | 4 | 1 | 2 | — | — | 1 | — | — |
| TOTALES | 3.584 | 1.716 | 1.556 | 195 | 1 | 35 | 79 | 2 |
| Hombres | | | | | | | | |
| 12 a 14 | 198 | 198 | — | — | — | — | — | — |
| 15 a 19 | 328 | 323 | 5 | — | — | — | — | — |
| 20 a 24 | 269 | 223 | 41 | — | — | — | 4 | 1 |
| 25 a 29 | 188 | 100 | 76 | 1 | — | 4 | 7 | — |
| 30 a 34 | 155 | 49 | 99 | 1 | — | — | 6 | — |
| 35 a 39 | 149 | 37 | 99 | 2 | — | 4 | 7 | — |
| 40 a 44 | 154 | 45 | 106 | — | — | — | 3 | — |
| 45 a 49 | 132 | 30 | 92 | 6 | — | 2 | 2 | — |
| 50 a 54 | 116 | 29 | 73 | 11 | — | 1 | 1 | 1 |
| 55 a 59 | 79 | 17 | 54 | 2 | — | 3 | 3 | — |
| 60 a 64 | 99 | 22 | 67 | 6 | — | 1 | 3 | — |
| 65 a 69 | 44 | 11 | 26 | 6 | — | — | 1 | — |
| 70 a 74 | 56 | 18 | 24 | 13 | — | 1 | — | — |
| 75 y más | 45 | 7 | 23 | 14 | — | 1 | — | — |
| Ignorados | 1 | — | 1 | — | — | — | — | — |
| TOTALES | 2.013 | 1.109 | 786 | 62 | — | 17 | 37 | 2 |
| Mujeres | | | | | | | | |
| 12 a 14 | 159 | 159 | — | — | — | — | — | — |
| 15 a 19 | 209 | 203 | 5 | — | — | — | 1 | — |
| 20 a 24 | 229 | 111 | 111 | — | — | 2 | 5 | — |
| 25 a 29 | 142 | 34 | 91 | 1 | 1 | 4 | 11 | — |
| 30 a 34 | 144 | 23 | 110 | 2 | — | 1 | 8 | — |
| 35 a 39 | 132 | 14 | 109 | 3 | — | 1 | 5 | — |
| 40 a 44 | 116 | 17 | 86 | 7 | — | 2 | 4 | — |
| 45 a 49 | 105 | 11 | 79 | 10 | — | 2 | 3 | — |
| 50 a 54 | 85 | 6 | 62 | 14 | — | 2 | 1 | — |
| 55 a 59 | 60 | 5 | 38 | 14 | — | 1 | 2 | — |
| 60 a 64 | 70 | 7 | 40 | 22 | — | — | 1 | — |
| 65 a 69 | 54 | 5 | 26 | 22 | — | 1 | — | — |
| 70 a 74 | 29 | 4 | 4 | 21 | — | — | — | — |
| 75 y más | 34 | 7 | 8 | 17 | — | 1 | 1 | — |
| Ignorados | 3 | 1 | 1 | — | — | 1 | — | — |
| TOTALES | 1.571 | 607 | 770 | 133 | 1 | 18 | 42 | — |
| Comuna de Barrancas | | | | | | | | |
| Totales | | | | | | | | |
| 12 a 14 (*) | 1.915 | 1.912 | 1 | — | — | — | 1 | 1 |
| 15 a 19 | 2.504 | 2.268 | 213 | 1 | — | 3 | 15 | 4 |
| 20 a 24 | 2.765 | 1.410 | 1.245 | 6 | — | 19 | 79 | 6 |
| 25 a 29 | 2.419 | 571 | 1.692 | 24 | — | 28 | 102 | 2 |
| 30 a 34 | 2.266 | 325 | 1.731 | 50 | — | 39 | 116 | 5 |
| 35 a 39 | 2.139 | 204 | 1.715 | 65 | — | 28 | 120 | 7 |
| 40 a 44 | 1.695 | 140 | 1.310 | 99 | 1 | 39 | 98 | 8 |
| 45 a 49 | 1.236 | 95 | 938 | 117 | — | 24 | 56 | 6 |
| 50 a 54 | 1.051 | 83 | 723 | 167 | — | 28 | 45 | 5 |
| 55 a 59 | 671 | 54 | 433 | 138 | 1 | 19 | 25 | 1 |
| 60 a 64 | 590 | 48 | 310 | 196 | — | 13 | 20 | 3 |
| 65 a 69 | 341 | 29 | 188 | 108 | — | 4 | 10 | 2 |
| 70 a 74 | 235 | 24 | 95 | 108 | — | 4 | 3 | 1 |
| 75 y más | 225 | 22 | 76 | 122 | — | 4 | — | 1 |
| Ignorados | 123 | 35 | 21 | — | — | 1 | — | 66 |
| TOTALES | 20.175 | 7.220 | 10.691 | 1.201 | 2 | 253 | 690 | 118 |

* Este grupo de edad no fue considerado en los análisis del I TOMO por motivos de comparabilidad internacional.

Comuna de Barrancas

(Continuación)

Cuadro N.º 2

| POBLACION SEGUN SU ESTADO CIVIL, POR GRUPOS DE EDAD Y SEXO | | | | | | | | | |
|--|-------|----------|---------|--------|----------|-----------|------------|----------|--|
| EDAD AÑOS | Total | Solteros | Casados | Viudos | Anulados | Separados | C./Marital | Sin dato | |

Hombres

| | | | | | | | | | |
|----------------|--------------|--------------|--------------|------------|----------|-----------|------------|---|-----------|
| 12 a 14 | 975 | 974 | — | — | — | — | — | — | 1 |
| 15 a 19 | 1.293 | 1.270 | 19 | 1 | — | 2 | 1 | — | — |
| 20 a 24 | 1.350 | 855 | 451 | 1 | — | 7 | 34 | — | 2 |
| 25 a 29 | 1.175 | 346 | 768 | 5 | — | 9 | 46 | — | 1 |
| 30 a 34 | 1.097 | 191 | 818 | 9 | — | 14 | 61 | — | 4 |
| 35 a 39 | 1.037 | 122 | 845 | 8 | — | 6 | 53 | — | 3 |
| 40 a 44 | 886 | 81 | 716 | 25 | 1 | 8 | 52 | — | 3 |
| 45 a 49 | 620 | 52 | 509 | 28 | — | 6 | 25 | — | — |
| 50 a 54 | 512 | 37 | 397 | 38 | — | 11 | 26 | — | 3 |
| 55 a 59 | 352 | 31 | 264 | 32 | — | 7 | 17 | — | 1 |
| 60 a 64 | 273 | 25 | 192 | 40 | — | 4 | 11 | — | 1 |
| 65 a 69 | 169 | 9 | 123 | 28 | — | — | 7 | — | 2 |
| 70 a 74 | 99 | 12 | 65 | 18 | — | 1 | 3 | — | — |
| 75 y más | 80 | 8 | 48 | 23 | — | 1 | — | — | — |
| Ignorados | 65 | 18 | 11 | — | — | — | — | — | 36 |
| TOTALES | 9.983 | 4.031 | 5.226 | 256 | 1 | 76 | 336 | — | 57 |

Mujeres

| | | | | | | | | | |
|----------------|---------------|--------------|--------------|------------|----------|------------|------------|---|-----------|
| 12 a 14 | 940 | 938 | 1 | — | — | — | 1 | — | — |
| 15 a 19 | 1.211 | 998 | 194 | — | — | 1 | 14 | — | 4 |
| 20 a 24 | 1.415 | 555 | 794 | 5 | — | 12 | 45 | — | 4 |
| 25 a 29 | 1.244 | 225 | 924 | 19 | — | 19 | 56 | — | 1 |
| 30 a 34 | 1.169 | 134 | 913 | 41 | — | 25 | 55 | — | 1 |
| 35 a 39 | 1.102 | 82 | 870 | 57 | — | 22 | 67 | — | 4 |
| 40 a 44 | 809 | 59 | 594 | 74 | — | 31 | 46 | — | 5 |
| 45 a 49 | 616 | 43 | 429 | 89 | — | 18 | 31 | — | 6 |
| 50 a 54 | 539 | 46 | 326 | 129 | — | 17 | 19 | — | 2 |
| 55 a 59 | 319 | 23 | 169 | 106 | 1 | 12 | 8 | — | — |
| 60 a 64 | 317 | 23 | 118 | 156 | — | 9 | 9 | — | 2 |
| 65 a 69 | 172 | 20 | 65 | 80 | — | 4 | 3 | — | — |
| 70 a 74 | 136 | 12 | 30 | 90 | — | 3 | — | — | 1 |
| 75 y más | 145 | 14 | 28 | 99 | — | 3 | — | — | 1 |
| Ignorados | 58 | 17 | 10 | — | — | 1 | — | — | 30 |
| TOTALES | 10.192 | 3.189 | 5.465 | 945 | 1 | 177 | 354 | — | 61 |

Comuna de La Cisterna

Totales

| | | | | | | | | | |
|----------------|---------------|---------------|---------------|--------------|-----------|------------|------------|---|------------|
| 12 a 14 (*) | 3.295 | 3.289 | 4 | 1 | — | — | — | — | 1 |
| 15 a 19 | 4.964 | 4.589 | 331 | 3 | — | 7 | 34 | — | — |
| 20 a 24 | 5.617 | 3.235 | 2.153 | 21 | 2 | 52 | 149 | — | 5 |
| 25 a 29 | 4.697 | 1.337 | 3.087 | 46 | 5 | 90 | 131 | — | 1 |
| 30 a 34 | 4.208 | 628 | 3.282 | 65 | 3 | 99 | 127 | — | 2 |
| 35 a 39 | 4.001 | 427 | 3.187 | 123 | 4 | 100 | 156 | — | 4 |
| 40 a 44 | 3.234 | 302 | 2.547 | 185 | — | 74 | 123 | — | 3 |
| 45 a 49 | 2.491 | 231 | 1.863 | 230 | 3 | 69 | 95 | — | — |
| 50 a 54 | 2.301 | 196 | 1.631 | 352 | 4 | 64 | 54 | — | — |
| 55 a 59 | 1.442 | 124 | 935 | 302 | 1 | 51 | 28 | — | 1 |
| 60 a 64 | 1.281 | 105 | 709 | 407 | — | 38 | 20 | — | 2 |
| 65 a 69 | 792 | 73 | 399 | 290 | 1 | 20 | 9 | — | — |
| 70 a 74 | 525 | 45 | 222 | 244 | — | 6 | 8 | — | — |
| 75 y más | 573 | 59 | 144 | 358 | — | 3 | 9 | — | — |
| Ignorados | 224 | 26 | 37 | 5 | — | 4 | 7 | — | 145 |
| TOTALES | 39.643 | 14.666 | 20.531 | 2.632 | 23 | 677 | 950 | — | 164 |

Hombres

| | | | | | | | | | |
|----------------|---------------|--------------|---------------|------------|----------|------------|------------|---|-----------|
| 12 a 14 | 1.662 | 1.659 | 2 | 1 | — | — | — | — | — |
| 15 a 19 | 2.301 | 2.259 | 38 | — | — | — | 4 | — | — |
| 20 a 24 | 2.559 | 1.759 | 727 | 3 | — | 5 | 64 | — | 1 |
| 25 a 29 | 2.180 | 724 | 1.349 | 10 | 3 | 34 | 59 | — | 1 |
| 30 a 34 | 2.017 | 311 | 1.596 | 17 | 1 | 29 | 62 | — | 1 |
| 35 a 39 | 1.900 | 209 | 1.552 | 31 | 1 | 19 | 86 | — | 2 |
| 40 a 44 | 1.589 | 131 | 1.341 | 44 | — | 17 | 55 | — | 1 |
| 45 a 49 | 1.201 | 90 | 1.000 | 37 | — | 22 | 52 | — | — |
| 50 a 54 | 1.104 | 76 | 914 | 60 | 1 | 19 | 34 | — | — |
| 55 a 59 | 681 | 39 | 565 | 46 | — | 14 | 17 | — | — |
| 60 a 64 | 565 | 26 | 438 | 79 | — | 6 | 15 | — | 1 |
| 65 a 69 | 315 | 23 | 249 | 33 | — | 4 | 6 | — | — |
| 70 a 74 | 223 | 15 | 157 | 43 | — | 2 | 6 | — | — |
| 75 y más | 193 | 13 | 102 | 71 | — | — | 7 | — | — |
| Ignorados | 120 | 12 | 19 | 2 | — | 4 | 2 | — | 81 |
| TOTALES | 18.610 | 7.346 | 10.049 | 477 | 6 | 175 | 469 | — | 88 |

* Este grupo de edad no fue considerado en los análisis del I TOMO por motivos de comparabilidad internacional.

Comuna de La Cisterna

Cuadro N.º 2

(Continuación)

POBLACION SEGUN SU ESTADO CIVIL, POR GRUPOS DE EDAD Y SEXO

| EDAD AÑOS | Total | Solteros | Casados | Vtudos | Anulados | Separados | C./Marital | Sin dato |
|------------------------------|---------------|--------------|---------------|--------------|-----------|------------|------------|-----------|
| Mujeres | | | | | | | | |
| 12 a 14 | 1.633 | 1.630 | 2 | — | — | — | — | 1 |
| 15 a 19 | 2.663 | 2.330 | 293 | 3 | — | 7 | 30 | — |
| 20 a 24 | 3.058 | 1.476 | 1.426 | 18 | 2 | 47 | 85 | 4 |
| 25 a 29 | 2.517 | 613 | 1.738 | 36 | 2 | 56 | 72 | — |
| 30 a 34 | 2.189 | 317 | 1.686 | 48 | 2 | 70 | 65 | 1 |
| 35 a 39 | 2.101 | 218 | 1.635 | 92 | 3 | 81 | 70 | 2 |
| 40 a 44 | 1.645 | 171 | 1.206 | 141 | — | 57 | 68 | 2 |
| 45 a 49 | 1.290 | 141 | 863 | 193 | 3 | 47 | 43 | — |
| 50 a 54 | 1.197 | 120 | 717 | 292 | 3 | 45 | 20 | — |
| 55 a 59 | 761 | 85 | 370 | 256 | 1 | 37 | 11 | 1 |
| 60 a 64 | 716 | 79 | 271 | 328 | — | 32 | 5 | 1 |
| 65 a 69 | 477 | 50 | 150 | 257 | 1 | 16 | 3 | — |
| 70 a 74 | 302 | 30 | 65 | 201 | — | 4 | 2 | — |
| 75 y más | 380 | 46 | 42 | 287 | — | 3 | 2 | — |
| Ignorados | 104 | 14 | 18 | 3 | — | — | 5 | 64 |
| TOTALES | 21.033 | 7.320 | 10.482 | 2.155 | 17 | 502 | 481 | 76 |
| Comuna de Puente Alto | | | | | | | | |
| Totales | | | | | | | | |
| 12 a 14 (*) | 2.219 | 2.215 | 2 | 1 | 1 | — | — | — |
| 15 a 19 | 3.187 | 3.006 | 161 | 1 | — | 4 | 14 | 1 |
| 20 a 24 | 3.104 | 1.930 | 1.051 | 9 | 1 | 26 | 86 | 1 |
| 25 a 29 | 2.188 | 698 | 1.360 | 15 | 2 | 41 | 71 | 1 |
| 30 a 34 | 2.106 | 416 | 1.522 | 40 | 1 | 42 | 81 | 4 |
| 35 a 39 | 2.240 | 345 | 1.694 | 63 | 1 | 51 | 83 | 3 |
| 40 a 44 | 1.839 | 244 | 1.390 | 91 | 2 | 50 | 57 | 5 |
| 45 a 49 | 1.550 | 220 | 1.094 | 132 | 1 | 42 | 52 | 9 |
| 50 a 54 | 1.106 | 154 | 775 | 125 | — | 23 | 26 | 3 |
| 55 a 59 | 728 | 125 | 450 | 108 | — | 28 | 14 | 3 |
| 60 a 64 | 570 | 79 | 299 | 168 | — | 15 | 7 | 2 |
| 65 a 69 | 352 | 38 | 166 | 129 | — | 12 | 6 | 1 |
| 70 a 74 | 244 | 29 | 81 | 120 | — | 12 | 2 | — |
| 75 y más | 277 | 33 | 88 | 147 | — | 6 | 2 | 1 |
| Ignorados | 69 | 14 | 18 | 5 | — | 2 | — | 30 |
| TOTALES | 21.779 | 9.546 | 10.151 | 1.154 | 9 | 354 | 501 | 64 |
| Hombres | | | | | | | | |
| 12 a 14 | 1.122 | 1.120 | 1 | — | 1 | — | — | — |
| 15 a 19 | 1.653 | 1.632 | 19 | — | — | — | 2 | — |
| 20 a 24 | 1.510 | 1.114 | 352 | 2 | — | 8 | 33 | 1 |
| 25 a 29 | 1.057 | 413 | 591 | 2 | — | 15 | 35 | 1 |
| 30 a 34 | 1.025 | 246 | 705 | 5 | 1 | 18 | 46 | 4 |
| 35 a 39 | 1.115 | 211 | 830 | 15 | — | 16 | 40 | 3 |
| 40 a 44 | 1.014 | 159 | 783 | 17 | 1 | 21 | 30 | 3 |
| 45 a 49 | 846 | 154 | 602 | 31 | 1 | 18 | 31 | 9 |
| 50 a 54 | 646 | 104 | 476 | 31 | — | 12 | 21 | 2 |
| 55 a 59 | 414 | 87 | 278 | 29 | — | 11 | 7 | 2 |
| 60 a 64 | 274 | 47 | 173 | 42 | — | 5 | 5 | 2 |
| 65 a 69 | 170 | 22 | 113 | 26 | — | 4 | 4 | 1 |
| 70 a 74 | 108 | 17 | 58 | 26 | — | 6 | 1 | — |
| 75 y más | 120 | 16 | 60 | 41 | — | 1 | 1 | 1 |
| Ignorados | 40 | 9 | 10 | 1 | — | 2 | — | 18 |
| TOTALES | 11.114 | 5.351 | 5.051 | 268 | 4 | 137 | 256 | 47 |
| Mujeres | | | | | | | | |
| 12 a 14 | 1.097 | 1.095 | 1 | 1 | — | — | — | — |
| 15 a 19 | 1.534 | 1.374 | 142 | 1 | — | 4 | 12 | 1 |
| 20 a 24 | 1.594 | 816 | 699 | 7 | 1 | 18 | 53 | — |
| 25 a 29 | 1.131 | 285 | 769 | 13 | 2 | 26 | 36 | — |
| 30 a 34 | 1.081 | 170 | 817 | 35 | — | 24 | 35 | — |
| 35 a 39 | 1.125 | 134 | 864 | 48 | 1 | 35 | 43 | — |
| 40 a 44 | 825 | 85 | 807 | 74 | 1 | 29 | 27 | 2 |
| 45 a 49 | 704 | 66 | 492 | 101 | — | 24 | 21 | — |
| 50 a 54 | 460 | 50 | 299 | 94 | — | 11 | 5 | 1 |
| 55 a 59 | 314 | 38 | 172 | 79 | — | 17 | 7 | 1 |
| 60 a 64 | 296 | 32 | 126 | 126 | — | 10 | 2 | — |
| 65 a 69 | 182 | 16 | 53 | 103 | — | 8 | 2 | — |
| 70 a 74 | 136 | 12 | 23 | 94 | — | 6 | 1 | — |
| 75 y más | 157 | 17 | 28 | 106 | — | 5 | 1 | — |
| Ignorados | 29 | 5 | 8 | 4 | — | — | — | 12 |
| TOTALES | 10.665 | 4.195 | 5.100 | 886 | 5 | 217 | 245 | 17 |

* Este grupo de edad no fue considerado en los análisis del I TOMO por motivos de comparabilidad internacional.

POBLACION SEGUN SU ESTADO CIVIL, POR GRUPOS DE EDAD Y SEXO

| EDAD AÑOS | Total | Solteros | Casados | Viudos | Anulados | Separados | C./Marital | Sin dato |
|---------------------------|--------------|--------------|--------------|------------|----------|-----------|------------|-----------|
| Totales | | | | | | | | |
| 12 a 14 (*) | 490 | 489 | — | — | — | — | — | 1 |
| 15 a 19 | 631 | 598 | 29 | — | 1 | — | 3 | — |
| 20 a 24 | 814 | 532 | 257 | 3 | — | 4 | 18 | — |
| 25 a 29 | 720 | 257 | 424 | 8 | 1 | 6 | 22 | 2 |
| 30 a 34 | 604 | 108 | 452 | 14 | — | 7 | 22 | 1 |
| 35 a 39 | 576 | 83 | 445 | 17 | 1 | 6 | 23 | 1 |
| 40 a 44 | 452 | 77 | 320 | 21 | 3 | 5 | 26 | — |
| 45 a 49 | 370 | 37 | 277 | 35 | — | 2 | 18 | 1 |
| 50 a 54 | 319 | 45 | 218 | 45 | — | 2 | 9 | — |
| 55 a 59 | 203 | 25 | 131 | 40 | — | 1 | 6 | — |
| 60 a 64 | 152 | 17 | 78 | 50 | — | 3 | 4 | — |
| 65 a 69 | 116 | 19 | 42 | 48 | — | 4 | 3 | — |
| 70 a 74 | 61 | 10 | 26 | 24 | — | — | 1 | — |
| 75 y más | 72 | 10 | 28 | 34 | — | — | — | — |
| Ignorados | 25 | 8 | 6 | — | — | 1 | — | 10 |
| TOTALES | 5.605 | 2.315 | 2.733 | 339 | 6 | 41 | 155 | 16 |
| Hombres | | | | | | | | |
| 12 a 14 | 234 | 234 | — | — | — | — | — | — |
| 15 a 19 | 340 | 338 | 2 | — | — | — | — | — |
| 20 a 24 | 449 | 367 | 72 | 1 | — | — | 9 | — |
| 25 a 29 | 389 | 167 | 204 | 3 | 1 | 2 | 11 | 1 |
| 30 a 34 | 357 | 68 | 268 | 7 | — | 2 | 11 | 1 |
| 35 a 39 | 318 | 55 | 245 | 5 | — | 4 | 8 | 1 |
| 40 a 44 | 244 | 47 | 172 | 6 | 2 | 3 | 14 | — |
| 45 a 49 | 196 | 25 | 148 | 12 | — | 1 | 9 | 1 |
| 50 a 54 | 193 | 31 | 143 | 14 | — | — | 5 | — |
| 55 a 59 | 111 | 16 | 80 | 11 | — | — | 4 | — |
| 60 a 64 | 77 | 10 | 52 | 11 | — | 1 | 3 | — |
| 65 a 69 | 60 | 11 | 28 | 17 | — | 2 | 2 | — |
| 70 a 74 | 36 | 5 | 17 | 14 | — | — | — | — |
| 75 y más | 37 | 6 | 20 | 11 | — | — | — | — |
| Ignorados | 18 | 7 | 2 | — | — | — | — | 9 |
| TOTALES | 3.059 | 1.387 | 1.453 | 112 | 3 | 15 | 76 | 13 |
| Mujeres | | | | | | | | |
| 12 a 14 | 256 | 255 | — | — | — | — | — | 1 |
| 15 a 19 | 291 | 260 | 27 | — | 1 | — | 3 | — |
| 20 a 24 | 365 | 165 | 185 | 2 | — | 4 | 9 | — |
| 25 a 29 | 331 | 90 | 220 | 5 | — | 4 | 11 | 1 |
| 30 a 34 | 247 | 40 | 184 | 7 | — | 5 | 11 | — |
| 35 a 39 | 258 | 28 | 200 | 12 | 1 | 2 | 15 | — |
| 40 a 44 | 208 | 30 | 148 | 15 | 1 | 2 | 12 | — |
| 45 a 49 | 174 | 12 | 129 | 23 | — | 1 | 9 | — |
| 50 a 54 | 126 | 14 | 75 | 31 | — | 2 | 4 | — |
| 55 a 59 | 92 | 9 | 51 | 29 | — | 1 | 2 | — |
| 60 a 64 | 75 | 7 | 26 | 39 | — | 2 | 1 | — |
| 65 a 69 | 56 | 8 | 14 | 31 | — | 2 | 1 | — |
| 70 a 74 | 25 | 5 | 9 | 10 | — | — | 1 | — |
| 75 y más | 35 | 4 | 8 | 23 | — | — | — | — |
| Ignorados | 7 | 1 | 4 | — | — | 1 | — | 1 |
| TOTALES | 2.546 | 928 | 1.280 | 227 | 3 | 26 | 79 | 3 |
| Comuna de Curacavi | | | | | | | | |
| Totales | | | | | | | | |
| 12 a 14 (*) | 550 | 547 | 2 | — | — | — | 1 | — |
| 15 a 19 | 798 | 757 | 40 | — | — | — | 1 | — |
| 20 a 24 | 734 | 486 | 225 | 2 | — | 1 | 20 | — |
| 25 a 29 | 567 | 252 | 290 | 5 | 1 | 5 | 14 | — |
| 30 a 34 | 555 | 161 | 360 | 2 | — | 6 | 26 | — |
| 35 a 39 | 511 | 121 | 330 | 24 | — | 10 | 26 | — |
| 40 a 44 | 460 | 102 | 310 | 23 | 3 | 7 | 15 | — |
| 45 a 49 | 399 | 84 | 262 | 36 | 1 | 4 | 12 | — |
| 50 a 54 | 336 | 66 | 219 | 36 | — | 6 | 9 | — |
| 55 a 59 | 226 | 39 | 152 | 28 | — | 2 | 5 | — |
| 60 a 64 | 194 | 38 | 101 | 53 | — | — | 2 | — |
| 65 a 69 | 130 | 19 | 61 | 48 | — | 2 | — | — |
| 70 a 74 | 87 | 15 | 30 | 39 | 1 | 2 | — | — |
| 75 y más | 88 | 14 | 29 | 45 | — | — | — | — |
| Ignorados | 13 | 1 | 1 | — | — | — | — | 11 |
| TOTALES | 5.648 | 2.702 | 2.412 | 341 | 6 | 45 | 131 | 11 |

* Este grupo de edad no fue considerado en los análisis del I TOMO por motivos de comparabilidad internacional.

Comuna de Curacavi

Cuadro N.º 2

(Continuación)

POBLACION SEGUN SU ESTADO CIVIL, POR GRUPOS DE EDAD Y SEXO

| EDAD AÑOS | | Total | Solteros | Casados | Viudos | Anulados | Separados | C./Marital | Sin dato |
|----------------------|---|--------|----------|---------|--------|----------|-----------|------------|----------|
| Hombres | | | | | | | | | |
| 12 | a | 14 | 290 | 290 | — | — | — | — | — |
| 15 | a | 19 | 445 | 437 | 8 | — | — | — | — |
| 20 | a | 24 | 408 | 329 | 73 | 1 | — | 5 | — |
| 25 | a | 29 | 321 | 170 | 135 | 3 | 1 | 9 | — |
| 30 | a | 34 | 293 | 102 | 173 | 1 | 2 | 15 | — |
| 35 | a | 39 | 296 | 95 | 172 | 10 | 5 | 14 | — |
| 40 | a | 44 | 278 | 82 | 177 | 7 | 2 | 10 | — |
| 45 | a | 49 | 200 | 52 | 134 | 8 | 2 | 4 | — |
| 50 | a | 54 | 182 | 45 | 119 | 12 | 2 | 4 | — |
| 55 | a | 59 | 136 | 23 | 94 | 15 | 1 | 3 | — |
| 60 | a | 64 | 104 | 23 | 66 | 13 | — | 2 | — |
| 65 | a | 69 | 63 | 12 | 37 | 12 | 2 | — | — |
| 70 | a | 74 | 50 | 9 | 23 | 17 | 1 | — | — |
| 75 | y | más | 45 | 7 | 18 | 20 | — | — | — |
| Ignorados | | | 8 | 1 | — | — | — | — | 7 |
| TOTALES | | | 3.119 | 1.677 | 1.229 | 119 | 1 | 20 | 66 |
| Mujeres | | | | | | | | | |
| 12 | a | 14 | 260 | 257 | 2 | — | — | 1 | — |
| 15 | a | 19 | 353 | 320 | 32 | — | — | 1 | — |
| 20 | a | 24 | 326 | 157 | 152 | 1 | 1 | 15 | — |
| 25 | a | 29 | 246 | 82 | 155 | 2 | 2 | 5 | — |
| 30 | a | 34 | 262 | 59 | 187 | 1 | 4 | 11 | — |
| 35 | a | 39 | 215 | 26 | 158 | 14 | 5 | 12 | — |
| 40 | a | 44 | 182 | 20 | 133 | 16 | 3 | 5 | — |
| 45 | a | 49 | 199 | 32 | 128 | 28 | 1 | 8 | — |
| 50 | a | 54 | 154 | 21 | 100 | 24 | 4 | 5 | — |
| 55 | a | 59 | 90 | 16 | 58 | 13 | 1 | 2 | — |
| 60 | a | 64 | 90 | 15 | 35 | 40 | — | — | — |
| 65 | a | 69 | 67 | 7 | 24 | 36 | — | — | — |
| 70 | a | 74 | 37 | 6 | 7 | 22 | 1 | — | — |
| 75 | y | más | 43 | 7 | 11 | 25 | — | — | — |
| Ignorados | | | 5 | — | 1 | — | — | — | 4 |
| TOTALES | | | 2.529 | 1.025 | 1.183 | 222 | 5 | 25 | 65 |
| Comuna de Las Condes | | | | | | | | | |
| Totales | | | | | | | | | |
| 12 | a | 14 (*) | 1.993 | 1.988 | 5 | — | — | — | — |
| 15 | a | 19 | 3.271 | 3.054 | 180 | 2 | 1 | 27 | 4 |
| 20 | a | 24 | 3.897 | 2.609 | 1.165 | 8 | — | 21 | 85 |
| 25 | a | 29 | 3.378 | 1.303 | 1.918 | 28 | 1 | 33 | 94 |
| 30 | a | 34 | 3.003 | 732 | 2.073 | 46 | 10 | 41 | 100 |
| 35 | a | 39 | 2.851 | 515 | 2.107 | 70 | 9 | 51 | 95 |
| 40 | a | 44 | 2.297 | 411 | 1.623 | 121 | 6 | 64 | 72 |
| 45 | a | 49 | 1.732 | 264 | 1.237 | 135 | 4 | 43 | 48 |
| 50 | a | 54 | 1.461 | 224 | 983 | 170 | 4 | 39 | 39 |
| 55 | a | 59 | 978 | 146 | 627 | 155 | 1 | 25 | 23 |
| 60 | a | 64 | 847 | 134 | 440 | 230 | 3 | 25 | 13 |
| 65 | a | 69 | 535 | 62 | 275 | 177 | 2 | 10 | 9 |
| 70 | a | 74 | 349 | 39 | 132 | 174 | — | 2 | 2 |
| 75 | y | más | 351 | 60 | 100 | 183 | 1 | 4 | 2 |
| Ignorados | | | 113 | 47 | 37 | 7 | — | 1 | 2 |
| TOTALES | | | 27.056 | 11.588 | 12.902 | 1.506 | 42 | 362 | 611 |
| Hombres | | | | | | | | | |
| 12 | a | 14 | 887 | 887 | — | — | — | — | — |
| 15 | a | 19 | 1.337 | 1.305 | 24 | — | 1 | 7 | — |
| 20 | a | 24 | 1.457 | 1.050 | 365 | 2 | — | 35 | 3 |
| 25 | a | 29 | 1.399 | 556 | 794 | 2 | — | 39 | 1 |
| 30 | a | 34 | 1.395 | 303 | 1.021 | 8 | 4 | 52 | — |
| 35 | a | 39 | 1.303 | 191 | 1.034 | 13 | 1 | 46 | — |
| 40 | a | 44 | 1.134 | 172 | 877 | 31 | — | 37 | — |
| 45 | a | 49 | 823 | 59 | 673 | 34 | 2 | 23 | — |
| 50 | a | 54 | 713 | 84 | 560 | 31 | 1 | 24 | — |
| 55 | a | 59 | 463 | 42 | 367 | 30 | 1 | 19 | — |
| 60 | a | 64 | 400 | 49 | 289 | 43 | 2 | 7 | — |
| 65 | a | 69 | 243 | 20 | 175 | 39 | — | 7 | — |
| 70 | a | 74 | 148 | 13 | 95 | 38 | — | 1 | — |
| 75 | y | más | 150 | 20 | 74 | 51 | 1 | 1 | — |
| Ignorados | | | 47 | 19 | 17 | 1 | — | 1 | 9 |
| TOTALES | | | 11.899 | 4.790 | 6.365 | 323 | 13 | 96 | 299 |

* Este grupo de edad no fue considerado en los análisis del I TOMO por motivos de comparabilidad internacional.

| POBLACION SEGUN SU ESTADO CIVIL, POR GRUPOS DE EDAD Y SEXO | | | | | | | | | |
|--|---------------|--------------|--------------|--------------|-----------|------------|------------|-----------|--|
| EDAD AÑOS | Total | Solteros | Casados | Viudos | Anulados | Separados | C./Marital | Sin dato | |
| Mujeres | | | | | | | | | |
| 12 a 14 | 1.106 | 1.101 | 5 | — | — | — | — | — | |
| 15 a 19 | 1.934 | 1.749 | 156 | 2 | — | 3 | 20 | 4 | |
| 20 a 24 | 2.440 | 1.559 | 800 | 6 | — | 19 | 50 | 6 | |
| 25 a 29 | 1.979 | 747 | 1.124 | 26 | 1 | 26 | 55 | — | |
| 30 a 34 | 1.608 | 429 | 1.052 | 38 | 6 | 34 | 48 | 1 | |
| 35 a 39 | 1.548 | 324 | 1.073 | 57 | 8 | 33 | 49 | 4 | |
| 40 a 44 | 1.163 | 239 | 746 | 90 | 6 | 47 | 35 | — | |
| 45 a 49 | 909 | 185 | 564 | 101 | 2 | 31 | 25 | 1 | |
| 50 a 54 | 748 | 140 | 423 | 139 | 3 | 26 | 15 | 2 | |
| 55 a 59 | 515 | 104 | 260 | 125 | — | 21 | 4 | 1 | |
| 60 a 64 | 447 | 85 | 151 | 187 | 1 | 15 | 6 | 2 | |
| 65 a 69 | 292 | 42 | 100 | 138 | 2 | 8 | 2 | — | |
| 70 a 74 | 201 | 26 | 37 | 136 | — | 1 | 1 | — | |
| 75 y más | 201 | 40 | 26 | 132 | — | 1 | 1 | 1 | |
| Ignorados | 66 | 28 | 20 | 6 | — | 1 | 1 | 10 | |
| TOTALES | 15.157 | 6.798 | 6.537 | 1.183 | 29 | 266 | 312 | 32 | |
| Comuna de La Florida | | | | | | | | | |
| Totales | | | | | | | | | |
| 12 a 14 (*) | 590 | 589 | 1 | — | — | — | — | — | |
| 15 a 19 | 825 | 771 | 51 | 1 | — | — | 2 | — | |
| 20 a 24 | 875 | 538 | 309 | 3 | — | 5 | 18 | 2 | |
| 25 a 29 | 734 | 231 | 452 | 7 | 1 | 9 | 32 | 2 | |
| 30 a 34 | 682 | 152 | 484 | 10 | — | 14 | 22 | — | |
| 35 a 39 | 628 | 94 | 491 | 16 | — | 5 | 22 | — | |
| 40 a 44 | 565 | 72 | 443 | 22 | — | 7 | 20 | 1 | |
| 45 a 49 | 397 | 53 | 308 | 16 | — | 6 | 14 | — | |
| 50 a 54 | 438 | 44 | 324 | 48 | — | 8 | 13 | 1 | |
| 55 a 59 | 260 | 30 | 167 | 48 | 1 | 7 | 7 | — | |
| 60 a 64 | 244 | 24 | 141 | 64 | 1 | 7 | 7 | — | |
| 65 a 69 | 148 | 12 | 83 | 49 | — | 2 | 2 | — | |
| 70 a 74 | 99 | 16 | 42 | 36 | — | 3 | 2 | — | |
| 75 y más | 106 | 12 | 33 | 60 | — | — | 1 | — | |
| Ignorados | 23 | 6 | 4 | 2 | — | — | 5 | 6 | |
| TOTALES | 6.614 | 2.644 | 3.333 | 382 | 3 | 73 | 167 | 12 | |
| Hombres | | | | | | | | | |
| 12 a 14 | 300 | 300 | — | — | — | — | — | — | |
| 15 a 19 | 398 | 392 | 6 | — | — | — | — | — | |
| 20 a 24 | 418 | 308 | 100 | 1 | — | 2 | 5 | 2 | |
| 25 a 29 | 355 | 130 | 203 | 3 | — | 3 | 14 | 2 | |
| 30 a 34 | 327 | 80 | 229 | 3 | — | 6 | 9 | — | |
| 35 a 39 | 300 | 54 | 232 | 1 | — | 1 | 12 | — | |
| 40 a 44 | 299 | 34 | 241 | 8 | — | 2 | 13 | 1 | |
| 45 a 49 | 219 | 29 | 177 | 6 | — | 1 | 6 | — | |
| 50 a 54 | 223 | 21 | 183 | 8 | — | 1 | 10 | — | |
| 55 a 59 | 122 | 17 | 89 | 10 | 1 | 1 | 4 | — | |
| 60 a 64 | 129 | 13 | 92 | 13 | — | 5 | 6 | — | |
| 65 a 69 | 80 | 5 | 58 | 16 | — | 1 | — | — | |
| 70 a 74 | 49 | 7 | 28 | 11 | — | 2 | 1 | — | |
| 75 y más | 43 | 3 | 19 | 20 | — | — | 1 | — | |
| Ignorados | 9 | 2 | 3 | — | — | — | 2 | 2 | |
| TOTALES | 3.271 | 1.395 | 1.660 | 100 | 1 | 25 | 83 | 7 | |
| Mujeres | | | | | | | | | |
| 12 a 14 | 290 | 289 | 1 | — | — | — | — | — | |
| 15 a 19 | 427 | 379 | 45 | 1 | — | — | 2 | — | |
| 20 a 24 | 457 | 230 | 209 | 2 | — | 3 | 13 | — | |
| 25 a 29 | 379 | 101 | 249 | 4 | 1 | 6 | 18 | — | |
| 30 a 34 | 355 | 72 | 255 | 7 | — | 8 | 13 | — | |
| 35 a 39 | 328 | 40 | 259 | 15 | — | 4 | 10 | — | |
| 40 a 44 | 266 | 38 | 202 | 14 | — | 5 | 7 | — | |
| 45 a 49 | 178 | 24 | 131 | 10 | — | 5 | 8 | — | |
| 50 a 54 | 215 | 23 | 141 | 40 | — | 7 | 3 | 1 | |
| 55 a 59 | 138 | 13 | 78 | 38 | — | 6 | 3 | — | |
| 60 a 64 | 115 | 11 | 49 | 51 | 1 | 2 | 1 | — | |
| 65 a 69 | 68 | 7 | 25 | 33 | — | 1 | 2 | — | |
| 70 a 74 | 50 | 9 | 14 | 25 | — | 1 | 1 | — | |
| 75 y más | 63 | 9 | 14 | 40 | — | — | — | — | |
| Ignorados | 14 | 4 | 1 | 2 | — | — | 3 | 4 | |
| TOTALES | 3.343 | 1.249 | 1.673 | 282 | 2 | 48 | 84 | 5 | |

* Este grupo de edad no fue considerado en los análisis del I TOMO por motivos de comparabilidad internacional.

POBLACION SEGUN SU ESTADO CIVIL, POR GRUPOS DE EDAD Y SEXO

| EDAD AÑOS | Total | Solteros | Casados | Viudos | Anulados | Separados | C./Marital | Sin dato |
|----------------|--------------|--------------|--------------|------------|----------|-----------|------------|-----------|
| Totales | | | | | | | | |
| 12 a 14 (*) | 513 | 512 | 1 | — | — | — | — | — |
| 15 a 19 | 705 | 663 | 40 | — | — | — | 2 | — |
| 20 a 24 | 644 | 416 | 216 | — | — | 1 | 11 | — |
| 25 a 29 | 460 | 178 | 265 | 6 | — | 2 | 9 | — |
| 30 a 34 | 419 | 116 | 284 | 4 | — | 5 | 10 | — |
| 35 a 39 | 440 | 88 | 322 | 14 | — | 2 | 11 | 3 |
| 40 a 44 | 386 | 74 | 276 | 23 | — | 5 | 8 | — |
| 45 a 49 | 314 | 45 | 237 | 23 | — | 4 | 5 | — |
| 50 a 54 | 260 | 35 | 180 | 33 | — | 3 | 9 | — |
| 55 a 59 | 184 | 35 | 117 | 28 | — | — | 3 | 1 |
| 60 a 64 | 170 | 26 | 111 | 31 | — | — | 2 | — |
| 65 a 69 | 128 | 25 | 62 | 38 | — | 1 | 1 | 1 |
| 70 a 74 | 92 | 9 | 48 | 34 | — | — | 1 | — |
| 75 y más | 109 | 15 | 47 | 47 | — | — | — | — |
| Ignorados | 32 | 10 | 6 | 1 | — | — | — | 15 |
| TOTALES | 4.856 | 2.247 | 2.212 | 282 | — | 23 | 72 | 20 |

| Hombres | | | | | | | | |
|----------------|--------------|--------------|--------------|------------|----------|-----------|-----------|-----------|
| 12 a 14 | 263 | 263 | — | — | — | — | — | — |
| 15 a 19 | 401 | 396 | 5 | — | — | — | — | — |
| 20 a 24 | 375 | 303 | 65 | — | — | 1 | 6 | — |
| 25 a 29 | 260 | 134 | 124 | 1 | — | — | 1 | — |
| 30 a 34 | 253 | 101 | 142 | 1 | — | 4 | 5 | — |
| 35 a 39 | 250 | 73 | 161 | 7 | — | 2 | 6 | 1 |
| 40 a 44 | 217 | 49 | 152 | 9 | — | 2 | 5 | — |
| 45 a 49 | 191 | 36 | 134 | 14 | — | 4 | 3 | — |
| 50 a 54 | 149 | 28 | 103 | 11 | — | 2 | 5 | — |
| 55 a 59 | 108 | 29 | 63 | 12 | — | — | 3 | 1 |
| 60 a 64 | 105 | 20 | 71 | 12 | — | — | 2 | — |
| 65 a 69 | 73 | 18 | 38 | 15 | — | 1 | — | 1 |
| 70 a 74 | 53 | 5 | 35 | 13 | — | — | — | — |
| 75 y más | 70 | 9 | 39 | 22 | — | — | — | — |
| Ignorados | 25 | 7 | 3 | 1 | — | — | — | 14 |
| TOTALES | 2.793 | 1.471 | 1.135 | 118 | — | 16 | 36 | 17 |

| Mujeres | | | | | | | | |
|----------------|--------------|------------|--------------|------------|----------|----------|-----------|----------|
| 12 a 14 | 250 | 249 | 1 | — | — | — | — | — |
| 15 a 19 | 304 | 267 | 35 | — | — | — | 2 | — |
| 20 a 24 | 269 | 113 | 151 | — | — | — | 5 | — |
| 25 a 29 | 200 | 44 | 141 | 5 | — | 2 | 8 | — |
| 30 a 34 | 166 | 15 | 142 | 3 | — | 1 | 5 | — |
| 35 a 39 | 190 | 15 | 161 | 7 | — | — | 5 | 2 |
| 40 a 44 | 169 | 25 | 124 | 14 | — | 3 | 3 | — |
| 45 a 49 | 123 | 9 | 103 | 9 | — | — | 2 | — |
| 50 a 54 | 111 | 7 | 77 | 22 | — | 1 | 4 | — |
| 55 a 59 | 76 | 6 | 54 | 16 | — | — | — | — |
| 60 a 64 | 65 | 6 | 40 | 19 | — | — | — | — |
| 65 a 69 | 55 | 7 | 24 | 23 | — | — | — | — |
| 70 a 74 | 39 | 4 | 13 | 21 | — | — | 1 | — |
| 75 y más | 39 | 6 | 8 | 25 | — | — | 1 | — |
| Ignorados | 7 | 3 | 3 | — | — | — | — | 1 |
| TOTALES | 2.063 | 776 | 1.077 | 164 | — | 7 | 36 | 3 |

Comuna de La Granja

| Totales | | | | | | | | |
|----------------|---------------|--------------|--------------|------------|----------|------------|------------|-----------|
| 12 a 14 (*) | 996 | 993 | 3 | — | — | — | — | — |
| 15 a 19 | 1.521 | 1.388 | 121 | 1 | — | 2 | 9 | — |
| 20 a 24 | 1.585 | 841 | 661 | 7 | — | 16 | 59 | 1 |
| 25 a 29 | 1.320 | 325 | 910 | 7 | — | 22 | 55 | — |
| 30 a 34 | 1.158 | 155 | 896 | 18 | — | 23 | 66 | — |
| 35 a 39 | 1.111 | 111 | 881 | 31 | — | 25 | 62 | — |
| 40 a 44 | 858 | 69 | 682 | 40 | — | 23 | 42 | 1 |
| 45 a 49 | 713 | 63 | 534 | 56 | — | 25 | 34 | — |
| 50 a 54 | 562 | 41 | 428 | 58 | — | 18 | 16 | 1 |
| 55 a 59 | 397 | 27 | 272 | 77 | — | 7 | 14 | — |
| 60 a 64 | 341 | 29 | 200 | 95 | — | 9 | 8 | — |
| 65 a 69 | 213 | 12 | 110 | 80 | — | 4 | 6 | 1 |
| 70 a 74 | 134 | 12 | 49 | 64 | — | 3 | 3 | 2 |
| 75 y más | 141 | 9 | 43 | 86 | — | 2 | 1 | — |
| Ignorados | 92 | 13 | 20 | 2 | — | — | 4 | 53 |
| TOTALES | 11.142 | 4.088 | 5.810 | 622 | 5 | 179 | 379 | 59 |

* Este grupo de edad no fue considerado en los análisis del I TOMO por motivos de comparabilidad internacional.

Comuna de La Granja

(Continuación)

Cuadro No 2

| POBLACION SEGUN SU ESTADO CIVIL, POR GRUPOS DE EDAD Y SEXO | | | | | | | | | |
|--|-------|----------|---------|--------|----------|-----------|------------|----------|--|
| EDAD AÑOS | Total | Solteros | Casados | Viudos | Anulados | Separados | C./Marital | Sin dato | |

Hombres

| | | | | | | | | | |
|----------------|--------------|--------------|--------------|------------|----------|-----------|------------|-----------|----|
| 12 a 14 | 524 | 523 | 1 | — | — | — | — | — | — |
| 15 a 19 | 780 | 763 | 15 | — | — | — | — | 2 | — |
| 20 a 24 | 789 | 522 | 238 | 1 | — | — | 6 | 22 | — |
| 25 a 29 | 603 | 171 | 399 | — | — | — | 6 | 27 | — |
| 30 a 34 | 592 | 86 | 463 | 3 | — | — | 5 | 35 | — |
| 35 a 39 | 529 | 60 | 429 | 4 | — | — | 8 | 28 | — |
| 40 a 44 | 438 | 33 | 364 | 14 | 1 | — | 4 | 21 | 1 |
| 45 a 49 | 324 | 32 | 257 | 8 | — | — | 6 | 21 | — |
| 50 a 54 | 298 | 15 | 258 | 12 | — | — | 5 | 8 | — |
| 55 a 59 | 205 | 15 | 161 | 19 | — | — | 1 | 9 | — |
| 60 a 64 | 157 | 17 | 116 | 16 | — | — | 3 | 5 | — |
| 65 a 69 | 113 | 6 | 78 | 23 | — | — | 2 | 4 | — |
| 70 a 74 | 56 | 6 | 37 | 9 | — | — | — | 2 | 2 |
| 75 y más | 66 | 3 | 33 | 29 | — | — | 1 | — | — |
| Ignorados | 48 | 6 | 11 | — | — | — | — | 2 | 29 |
| TOTALES | 5.522 | 2.258 | 2.860 | 138 | 1 | 47 | 186 | 32 | |

Mujeres

| | | | | | | | | | |
|----------------|--------------|--------------|--------------|------------|----------|------------|------------|-----------|----|
| 12 a 14 | 472 | 470 | 2 | — | — | — | — | — | — |
| 15 a 19 | 741 | 625 | 106 | 1 | — | — | 2 | 7 | — |
| 20 a 24 | 796 | 319 | 423 | 6 | — | — | 10 | 37 | 1 |
| 25 a 29 | 717 | 154 | 511 | 7 | 1 | — | 16 | 28 | — |
| 30 a 34 | 566 | 69 | 433 | 15 | — | — | 18 | 31 | — |
| 35 a 39 | 582 | 51 | 452 | 27 | 1 | — | 17 | 34 | — |
| 40 a 44 | 470 | 36 | 318 | 26 | — | — | 19 | 21 | — |
| 45 a 49 | 389 | 31 | 277 | 48 | 1 | — | 19 | 13 | — |
| 50 a 54 | 264 | 26 | 170 | 46 | — | — | 13 | 8 | 1 |
| 55 a 59 | 192 | 12 | 111 | 58 | — | — | 6 | 5 | — |
| 60 a 64 | 184 | 12 | 84 | 79 | — | — | 6 | 3 | — |
| 65 a 69 | 100 | 6 | 32 | 57 | — | — | 2 | 2 | 1 |
| 70 a 74 | 78 | 6 | 12 | 55 | 1 | — | 3 | 1 | — |
| 75 y más | 75 | 6 | 10 | 57 | — | — | 1 | 1 | — |
| Ignorados | 44 | 7 | 9 | 2 | — | — | — | 2 | 24 |
| TOTALES | 5.620 | 1.830 | 2.950 | 484 | 4 | 132 | 193 | 27 | |

Comuna de Talagante

Totales

| | | | | | | | | | |
|----------------|--------------|--------------|--------------|------------|----------|-----------|------------|-----------|---|
| 12 a 14 (*) | 1.023 | 1.018 | 2 | — | 2 | — | — | — | 1 |
| 15 a 19 | 1.430 | 1.343 | 83 | — | — | — | 1 | 2 | 1 |
| 20 a 24 | 1.383 | 925 | 439 | 3 | — | — | 5 | 6 | 5 |
| 25 a 29 | 994 | 370 | 596 | 4 | — | — | 12 | 12 | — |
| 30 a 34 | 833 | 192 | 603 | 13 | 2 | — | 7 | 15 | 1 |
| 35 a 39 | 859 | 156 | 640 | 17 | — | — | 22 | 24 | — |
| 40 a 44 | 746 | 114 | 559 | 47 | 1 | — | 7 | 18 | — |
| 45 a 49 | 623 | 86 | 469 | 50 | — | — | 10 | 8 | — |
| 50 a 54 | 578 | 79 | 403 | 68 | 2 | — | 10 | 16 | — |
| 55 a 59 | 377 | 55 | 256 | 58 | — | — | 5 | 3 | — |
| 60 a 64 | 368 | 59 | 210 | 88 | — | — | 6 | 5 | — |
| 65 a 69 | 206 | 23 | 113 | 62 | — | — | 4 | 3 | 1 |
| 70 a 74 | 168 | 25 | 73 | 62 | — | — | 5 | 3 | — |
| 75 y más | 190 | 21 | 70 | 96 | — | — | 1 | 2 | — |
| Ignorados | 18 | 5 | 7 | 1 | — | — | — | — | 5 |
| TOTALES | 9.796 | 4.471 | 4.523 | 569 | 7 | 95 | 117 | 14 | |

Hombres

| | | | | | | | | | |
|----------------|--------------|--------------|--------------|------------|----------|-----------|-----------|-----------|---|
| 12 a 14 | 540 | 538 | — | — | 1 | — | — | — | 1 |
| 15 a 19 | 690 | 677 | — | — | — | — | 1 | 2 | 1 |
| 20 a 24 | 688 | 543 | 139 | 2 | — | — | — | 1 | 3 |
| 25 a 29 | 515 | 229 | 278 | 1 | — | — | 4 | 3 | — |
| 30 a 34 | 421 | 110 | 294 | 7 | — | — | 3 | 6 | 1 |
| 35 a 39 | 425 | 93 | 305 | 5 | — | — | 8 | 14 | — |
| 40 a 44 | 387 | 69 | 289 | 16 | 1 | — | 3 | 9 | — |
| 45 a 49 | 322 | 52 | 252 | 12 | — | — | 3 | 3 | — |
| 50 a 54 | 295 | 39 | 223 | 18 | 2 | — | 3 | 10 | — |
| 55 a 59 | 213 | 32 | 158 | 19 | — | — | 2 | 2 | — |
| 60 a 64 | 190 | 36 | 120 | 27 | — | — | 3 | 4 | — |
| 65 a 69 | 99 | 10 | 66 | 19 | — | — | 2 | 1 | 1 |
| 70 a 74 | 84 | 15 | 53 | 14 | — | — | 1 | 1 | — |
| 75 y más | 89 | 10 | 48 | 29 | — | — | 1 | 1 | — |
| Ignorados | 13 | 3 | 6 | — | — | — | — | — | 4 |
| TOTALES | 4.971 | 2.456 | 2.240 | 169 | 4 | 34 | 57 | 11 | |

* Este grupo de edad no fue considerado en los análisis del I TOMO por motivos de comparabilidad internacional.

Comuna de Talagante

(Continuación)

Cuadro N.º 2

POBLACION SEGUN SU ESTADO CIVIL, POR GRUPOS DE EDAD Y SEXO

| EDAD AÑOS | | | Total | Solteros | Casados | Viudos | Anulados | Separados | C./Marital | Sin dato |
|--------------------|---|--------|--------|----------|---------|--------|----------|-----------|------------|----------|
| Mujeres | | | | | | | | | | |
| 12 | a | 14 | 483 | 480 | 2 | — | 1 | — | — | — |
| 15 | a | 19 | 740 | 666 | 74 | — | — | — | — | — |
| 20 | a | 24 | 695 | 382 | 300 | 1 | — | 5 | 5 | 2 |
| 25 | a | 29 | 479 | 141 | 318 | 3 | — | 8 | 9 | — |
| 30 | a | 34 | 412 | 82 | 309 | 6 | 2 | 4 | 9 | — |
| 35 | a | 39 | 434 | 63 | 335 | 12 | — | 14 | 10 | — |
| 40 | a | 44 | 359 | 45 | 270 | 31 | — | 4 | 9 | — |
| 45 | a | 49 | 301 | 34 | 217 | 38 | — | 7 | 5 | — |
| 50 | a | 54 | 283 | 40 | 180 | 50 | — | 7 | 6 | — |
| 55 | a | 59 | 164 | 23 | 98 | 39 | — | 3 | 1 | — |
| 60 | a | 54 | 178 | 23 | 90 | 61 | — | 3 | 1 | — |
| 65 | a | 69 | 107 | 13 | 47 | 43 | — | 2 | 2 | — |
| 70 | a | 74 | 84 | 10 | 20 | 48 | — | 4 | 2 | — |
| 75 | y | más | 101 | 11 | 22 | 67 | — | — | 1 | — |
| Ignorados | | | 5 | 2 | 1 | 1 | — | — | — | 1 |
| TOTALES | | | 4.825 | 2.015 | 2.283 | 400 | 3 | 61 | 60 | 3 |
| Comuna de Peñaflor | | | | | | | | | | |
| Totales | | | | | | | | | | |
| 12 | a | 14 (*) | 1.062 | 1.059 | 3 | — | — | — | — | — |
| 15 | a | 19 | 1.570 | 1.469 | 97 | — | — | 1 | 3 | — |
| 20 | a | 24 | 1.682 | 1.086 | 558 | 3 | — | 12 | 23 | — |
| 25 | a | 29 | 1.247 | 466 | 720 | 12 | — | 10 | 39 | — |
| 30 | a | 34 | 1.065 | 269 | 734 | 19 | — | 13 | 30 | — |
| 35 | a | 39 | 999 | 203 | 714 | 26 | — | 18 | 37 | 1 |
| 40 | a | 44 | 907 | 144 | 661 | 43 | — | 28 | 29 | 2 |
| 45 | a | 49 | 755 | 98 | 531 | 77 | 1 | 19 | 29 | — |
| 50 | a | 54 | 699 | 94 | 480 | 87 | 1 | 17 | 20 | — |
| 55 | a | 59 | 510 | 60 | 349 | 73 | — | 12 | 15 | 1 |
| 60 | a | 64 | 478 | 59 | 280 | 119 | — | 7 | 13 | — |
| 65 | a | 69 | 291 | 27 | 162 | 92 | — | 4 | 6 | — |
| 70 | a | 74 | 226 | 27 | 96 | 99 | — | 1 | 3 | — |
| 75 | y | más | 237 | 31 | 72 | 130 | — | 1 | 3 | — |
| Ignorados | | | 89 | 8 | 7 | 1 | — | — | — | 73 |
| TOTALES | | | 11.817 | 5.100 | 5.464 | 781 | 2 | 143 | 250 | 77 |
| Hombres | | | | | | | | | | |
| 12 | a | 14 | 549 | 549 | — | — | — | — | — | — |
| 15 | a | 19 | 853 | 841 | 11 | — | — | 1 | — | — |
| 20 | a | 24 | 834 | 638 | 188 | 1 | — | 2 | 5 | — |
| 25 | a | 29 | 620 | 279 | 315 | 4 | — | 3 | 19 | — |
| 30 | a | 34 | 549 | 169 | 362 | 4 | — | 3 | 11 | — |
| 35 | a | 39 | 503 | 125 | 345 | 4 | — | 6 | 22 | 1 |
| 40 | a | 44 | 485 | 91 | 353 | 15 | — | 12 | 13 | 1 |
| 45 | a | 49 | 375 | 58 | 275 | 22 | 1 | 7 | 12 | — |
| 50 | a | 54 | 362 | 57 | 272 | 15 | — | 7 | 11 | — |
| 55 | a | 59 | 268 | 40 | 190 | 23 | — | 7 | 8 | — |
| 60 | a | 64 | 238 | 34 | 164 | 27 | — | 4 | 9 | — |
| 65 | a | 69 | 138 | 15 | 92 | 25 | — | 1 | 5 | — |
| 70 | a | 74 | 117 | 15 | 65 | 35 | — | — | 2 | — |
| 75 | y | más | 105 | 18 | 51 | 35 | — | — | 1 | — |
| Ignorados | | | 51 | 7 | 5 | — | — | — | — | 39 |
| TOTALES | | | 6.047 | 2.936 | 2.688 | 210 | 1 | 53 | 118 | 41 |
| Mujeres | | | | | | | | | | |
| 12 | a | 14 | 513 | 510 | 3 | — | — | — | — | — |
| 15 | a | 19 | 717 | 628 | 86 | — | — | — | 3 | — |
| 20 | a | 24 | 848 | 448 | 370 | 2 | — | 10 | 18 | — |
| 25 | a | 29 | 627 | 187 | 405 | 8 | — | 7 | 20 | — |
| 30 | a | 34 | 516 | 100 | 372 | 15 | — | 10 | 19 | — |
| 35 | a | 39 | 496 | 78 | 369 | 22 | — | 12 | 15 | — |
| 40 | a | 44 | 422 | 53 | 308 | 28 | — | 16 | 16 | 1 |
| 45 | a | 49 | 380 | 40 | 256 | 55 | — | 12 | 17 | — |
| 50 | a | 54 | 337 | 37 | 208 | 72 | 1 | 10 | 9 | — |
| 55 | a | 59 | 242 | 20 | 159 | 50 | — | 5 | 7 | 1 |
| 60 | a | 64 | 240 | 25 | 116 | 92 | — | 3 | 4 | — |
| 65 | a | 69 | 153 | 12 | 70 | 67 | — | 3 | 1 | — |
| 70 | a | 74 | 109 | 12 | 31 | 64 | — | 1 | 1 | — |
| 75 | y | más | 132 | 13 | 21 | 95 | — | 1 | 2 | — |
| Ignorados | | | 38 | 1 | 2 | 1 | — | — | — | 34 |
| TOTALES | | | 5.770 | 2.164 | 2.776 | 571 | 1 | 90 | 122 | 36 |

* Este grupo de edad no fue considerado en los análisis del I TOMO por motivos de comparabilidad internacional.

POBLACION SEGUN SU ESTADO CIVIL, POR GRUPOS DE EDAD Y SEXO

| EDAD AÑOS | Total | Solteros | Casados | Viudos | Anulados | Separados | C./Marital | Sin dato |
|----------------------------|---------------|---------------|--------------|--------------|----------|------------|------------|-----------|
| Totales | | | | | | | | |
| 12 a 14 (*) | 510 | 508 | 2 | — | — | — | — | — |
| 15 a 19 | 661 | 612 | 46 | 1 | — | 1 | 1 | — |
| 20 a 24 | 555 | 376 | 164 | 1 | — | 5 | 8 | 1 |
| 25 a 29 | 494 | 209 | 264 | 4 | — | 1 | 16 | — |
| 30 a 34 | 425 | 103 | 285 | 8 | — | 2 | 27 | — |
| 35 a 39 | 457 | 84 | 325 | 9 | — | 1 | 38 | — |
| 40 a 44 | 363 | 64 | 246 | 21 | — | 6 | 26 | — |
| 45 a 49 | 376 | 50 | 266 | 22 | — | 8 | 30 | — |
| 50 a 54 | 320 | 44 | 224 | 38 | — | 4 | 10 | — |
| 55 a 59 | 201 | 27 | 129 | 31 | 1 | 5 | 8 | — |
| 60 a 64 | 215 | 38 | 119 | 50 | — | 4 | 4 | — |
| 65 a 69 | 123 | 20 | 72 | 26 | — | 1 | 4 | — |
| 70 a 74 | 116 | 17 | 55 | 41 | — | 2 | 1 | — |
| 75 y más | 128 | 16 | 45 | 67 | — | — | — | — |
| Ignorados | 36 | 15 | 8 | 1 | — | — | — | 12 |
| TOTALES | 4.980 | 2.183 | 2.250 | 320 | 1 | 40 | 173 | 13 |
| Hombres | | | | | | | | |
| 12 a 14 | 287 | 287 | — | — | — | — | — | — |
| 15 a 19 | 362 | 355 | 6 | — | — | — | 1 | — |
| 20 a 24 | 311 | 247 | 58 | — | — | 2 | 3 | 1 |
| 25 a 29 | 259 | 145 | 109 | — | — | — | 5 | — |
| 30 a 34 | 205 | 68 | 121 | 3 | — | 1 | 12 | — |
| 35 a 39 | 238 | 54 | 164 | 2 | — | — | 18 | — |
| 40 a 44 | 204 | 45 | 140 | 6 | — | 3 | 10 | — |
| 45 a 49 | 193 | 29 | 138 | 6 | — | 3 | 17 | — |
| 50 a 54 | 171 | 29 | 119 | 14 | — | 2 | 7 | — |
| 55 a 59 | 104 | 13 | 77 | 5 | 1 | 1 | 7 | — |
| 60 a 64 | 114 | 21 | 73 | 15 | — | 4 | 1 | — |
| 65 a 69 | 62 | 8 | 44 | 7 | — | — | 3 | — |
| 70 a 74 | 59 | 7 | 37 | 14 | — | — | 1 | — |
| 75 y más | 61 | 7 | 29 | 25 | — | — | — | — |
| Ignorados | 18 | 7 | 4 | 1 | — | — | — | 6 |
| TOTALES | 2.648 | 1.322 | 1.119 | 98 | 1 | 16 | 85 | 7 |
| Mujeres | | | | | | | | |
| 12 a 14 | 223 | 221 | 2 | — | — | — | — | — |
| 15 a 19 | 299 | 257 | 40 | 1 | — | 1 | — | — |
| 20 a 24 | 244 | 129 | 106 | 1 | — | 3 | 5 | — |
| 25 a 29 | 235 | 64 | 155 | 4 | — | 1 | 11 | — |
| 30 a 34 | 220 | 35 | 164 | 5 | — | 1 | 15 | — |
| 35 a 39 | 219 | 30 | 161 | 7 | — | 1 | 20 | — |
| 40 a 44 | 159 | 19 | 106 | 15 | — | 3 | 16 | — |
| 45 a 49 | 183 | 21 | 128 | 16 | — | 5 | 13 | — |
| 50 a 54 | 149 | 15 | 105 | 24 | — | 2 | 3 | — |
| 55 a 59 | 97 | 14 | 52 | 26 | — | 4 | 1 | — |
| 60 a 64 | 101 | 17 | 46 | 35 | — | — | 3 | — |
| 65 a 69 | 61 | 12 | 28 | 19 | — | 1 | 1 | — |
| 70 a 74 | 57 | 10 | 18 | 27 | — | 2 | — | — |
| 75 y más | 67 | 9 | 16 | 42 | — | — | — | — |
| Ignorados | 18 | 8 | 4 | — | — | — | — | 6 |
| TOTALES | 2.332 | 861 | 1.131 | 222 | — | 24 | 88 | 6 |
| Comuna de Melipilla | | | | | | | | |
| Totales | | | | | | | | |
| 12 a 14 (*) | 2.359 | 2.352 | 5 | 1 | — | — | — | 1 |
| 15 a 19 | 3.358 | 3.215 | 135 | 1 | — | 4 | 2 | 1 |
| 20 a 24 | 3.053 | 2.159 | 839 | 5 | 1 | 14 | 35 | — |
| 25 a 29 | 2.400 | 1.117 | 1.181 | 27 | 1 | 21 | 53 | — |
| 30 a 34 | 2.058 | 609 | 1.331 | 32 | 2 | 37 | 47 | — |
| 35 a 39 | 1.904 | 447 | 1.310 | 59 | 2 | 35 | 51 | — |
| 40 a 44 | 1.701 | 339 | 1.192 | 98 | 1 | 28 | 43 | — |
| 45 a 49 | 1.480 | 258 | 1.026 | 120 | — | 33 | 43 | — |
| 50 a 54 | 1.242 | 215 | 820 | 153 | 1 | 27 | 26 | — |
| 55 a 59 | 983 | 182 | 603 | 157 | 1 | 18 | 22 | — |
| 60 a 64 | 947 | 174 | 507 | 229 | — | 24 | 13 | — |
| 65 a 69 | 590 | 86 | 307 | 178 | — | 9 | 7 | 3 |
| 70 a 74 | 470 | 73 | 203 | 187 | — | 4 | 3 | — |
| 75 y más | 525 | 74 | 153 | 283 | — | 8 | 7 | — |
| Ignorados | 44 | 9 | 9 | — | — | — | 1 | 25 |
| TOTALES | 23.114 | 11.309 | 9.621 | 1.530 | 9 | 262 | 353 | 30 |

* Este grupo de edad no fue considerado en los análisis del I TOMO por motivos de comparabilidad internacional.

(Continuación)

| POBLACION SEGUN SU ESTADO CIVIL, POR GRUPOS DE EDAD Y SEXO | | | | | | | | | |
|--|---------------|--------------|--------------|--------------|----------|------------|------------|----------|-----------|
| EDAD AÑOS | Total | Solteros | Casados | Viudos | Anulados | Separados | C./Marital | Sin dato | |
| Hombres | | | | | | | | | |
| 12 a 14 | 1.229 | 1.227 | 1 | — | — | — | — | — | 1 |
| 15 a 19 | 1.828 | 1.812 | 13 | 1 | — | 1 | — | — | 1 |
| 20 a 24 | 1.551 | 1.291 | 242 | 1 | — | 4 | 13 | — | — |
| 25 a 29 | 1.252 | 716 | 501 | 10 | 1 | 6 | 18 | — | — |
| 30 a 34 | 1.062 | 374 | 639 | 15 | — | 12 | 22 | — | — |
| 35 a 39 | 993 | 282 | 655 | 25 | 2 | 13 | 16 | — | — |
| 40 a 44 | 913 | 221 | 623 | 32 | — | 11 | 26 | — | — |
| 45 a 49 | 768 | 150 | 546 | 35 | — | 11 | 26 | — | — |
| 50 a 54 | 670 | 118 | 477 | 53 | — | 10 | 12 | — | — |
| 55 a 59 | 518 | 97 | 355 | 43 | — | 10 | 13 | — | — |
| 60 a 64 | 473 | 82 | 299 | 71 | — | 12 | 9 | — | — |
| 65 a 69 | 301 | 38 | 192 | 58 | — | 6 | 5 | — | 2 |
| 70 a 74 | 232 | 38 | 128 | 62 | — | 3 | 1 | — | — |
| 75 y más | 243 | 34 | 102 | 98 | — | 4 | 5 | — | — |
| Ignorados | 27 | 5 | 7 | — | — | — | — | — | 15 |
| TOTALES | 12.060 | 6.485 | 4.780 | 504 | 3 | 103 | 166 | | 19 |
| Mujeres | | | | | | | | | |
| 12 a 14 | 1.130 | 1.125 | 4 | 1 | — | — | — | — | — |
| 15 a 19 | 1.530 | 1.403 | 122 | — | — | 3 | 2 | — | — |
| 20 a 24 | 1.502 | 868 | 597 | 4 | 1 | 10 | 22 | — | — |
| 25 a 29 | 1.148 | 401 | 680 | 17 | — | 15 | 35 | — | — |
| 30 a 34 | 996 | 235 | 692 | 17 | 2 | 25 | 25 | — | — |
| 35 a 39 | 911 | 165 | 655 | 34 | — | 22 | 35 | — | — |
| 40 a 44 | 788 | 118 | 569 | 66 | 1 | 17 | 17 | — | — |
| 45 a 49 | 712 | 108 | 480 | 85 | — | 22 | 17 | — | — |
| 50 a 54 | 572 | 97 | 343 | 100 | 1 | 17 | 14 | — | — |
| 55 a 59 | 465 | 85 | 248 | 114 | 1 | 8 | 9 | — | — |
| 60 a 64 | 474 | 92 | 208 | 158 | — | 12 | 4 | — | — |
| 65 a 69 | 289 | 48 | 115 | 120 | — | 3 | 2 | — | 1 |
| 70 a 74 | 238 | 35 | 75 | 125 | — | 1 | 2 | — | — |
| 75 y más | 282 | 40 | 51 | 185 | — | 4 | 2 | — | — |
| Ignorados | 17 | 4 | 2 | — | — | — | 1 | — | 10 |
| TOTALES | 11.054 | 4.824 | 4.841 | 1.026 | 6 | 159 | 187 | | 11 |
| Comuna de El Monte | | | | | | | | | |
| Totales | | | | | | | | | |
| 12 a 14 (*) | 644 | 643 | 1 | — | — | — | — | — | — |
| 15 a 19 | 918 | 865 | 46 | — | — | 2 | 5 | — | — |
| 20 a 24 | 775 | 529 | 235 | 2 | — | 1 | 8 | — | — |
| 25 a 29 | 611 | 249 | 333 | 8 | — | 5 | 15 | — | 1 |
| 30 a 34 | 580 | 146 | 399 | 7 | 1 | 6 | 20 | — | 1 |
| 35 a 39 | 583 | 124 | 415 | 19 | — | 9 | 13 | — | — |
| 40 a 44 | 477 | 89 | 353 | 20 | — | 7 | 7 | — | 1 |
| 45 a 49 | 413 | 57 | 316 | 25 | — | 3 | 12 | — | — |
| 50 a 54 | 387 | 58 | 256 | 55 | — | 5 | 13 | — | — |
| 55 a 59 | 275 | 38 | 190 | 34 | — | 5 | 8 | — | — |
| 60 a 64 | 272 | 43 | 166 | 59 | — | 1 | 3 | — | — |
| 65 a 69 | 193 | 31 | 144 | 53 | — | 2 | 2 | — | 1 |
| 70 a 74 | 122 | 16 | 65 | 38 | — | 1 | 2 | — | — |
| 75 y más | 140 | 19 | 44 | 71 | — | 2 | 4 | — | — |
| Ignorados | 65 | 4 | 1 | 1 | — | — | — | — | 59 |
| TOTALES | 6.455 | 2.911 | 2.924 | 392 | 1 | 49 | 115 | | 63 |
| Hombres | | | | | | | | | |
| 12 a 14 | 370 | 369 | 1 | — | — | — | — | — | — |
| 15 a 19 | 513 | 505 | 7 | — | — | — | 1 | — | — |
| 20 a 24 | 414 | 336 | 71 | 1 | — | — | 6 | — | — |
| 25 a 29 | 316 | 166 | 138 | 5 | — | 2 | 5 | — | — |
| 30 a 34 | 279 | 82 | 183 | 1 | 1 | 3 | 8 | — | 1 |
| 35 a 39 | 283 | 75 | 189 | 6 | — | 6 | 7 | — | — |
| 40 a 44 | 276 | 63 | 195 | 5 | — | 6 | 6 | — | 1 |
| 45 a 49 | 211 | 25 | 173 | 6 | — | 2 | 5 | — | — |
| 50 a 54 | 210 | 46 | 140 | 14 | — | 3 | 7 | — | — |
| 55 a 59 | 146 | 22 | 105 | 12 | — | 2 | 5 | — | — |
| 60 a 64 | 145 | 22 | 100 | 21 | — | 1 | 1 | — | — |
| 65 a 69 | 103 | 10 | 69 | 21 | — | 1 | 1 | — | 1 |
| 70 a 74 | 60 | 5 | 38 | 14 | — | 1 | 2 | — | — |
| 75 y más | 73 | 12 | 29 | 28 | — | — | 4 | — | — |
| Ignorados | 42 | 3 | 1 | — | — | — | — | — | 38 |
| TOTALES | 3.441 | 1.741 | 1.439 | 134 | 1 | 27 | 58 | | 41 |

* Este grupo de edad no fue considerado en los análisis del I TOMO por motivos de comparabilidad internacional.

Comuna de El Monte

(Continuación)

Cuadro N.º 2

| POBLACION SEGUN SU ESTADO CIVIL, POR GRUPOS DE EDAD Y SEXO | | | | | | | | | | |
|--|--------------|--------------|--------------|------------|----------|-----------|------------|----------|----------|-----------|
| EDAD ANOS | Total | Solteros | Casados | Viudos | Anulados | Separados | C./Marital | Sin dato | | |
| Mujeres | | | | | | | | | | |
| 12 a 14 | 274 | 274 | — | — | — | — | — | — | — | — |
| 15 a 19 | 405 | 360 | 39 | — | — | 2 | 4 | — | — | — |
| 20 a 24 | 361 | 193 | 164 | 1 | — | 1 | 2 | — | — | — |
| 25 a 29 | 295 | 83 | 195 | 3 | — | 3 | 10 | — | — | 1 |
| 30 a 34 | 301 | 64 | 216 | 6 | — | 3 | 12 | — | — | — |
| 35 a 39 | 300 | 49 | 226 | 13 | — | 3 | 9 | — | — | — |
| 40 a 44 | 201 | 26 | 158 | 15 | — | 1 | 1 | — | — | — |
| 45 a 49 | 202 | 32 | 143 | 19 | — | 1 | 7 | — | — | — |
| 50 a 54 | 177 | 12 | 116 | 41 | — | 2 | 6 | — | — | — |
| 55 a 59 | 129 | 16 | 85 | 22 | — | 3 | 3 | — | — | — |
| 60 a 64 | 127 | 21 | 66 | 38 | — | — | 2 | — | — | — |
| 65 a 69 | 90 | 21 | 35 | 32 | — | 1 | 1 | — | — | — |
| 70 a 74 | 62 | 11 | 27 | 24 | — | — | — | — | — | — |
| 75 a más | 67 | 7 | 15 | 43 | — | — | — | — | — | — |
| Ignorados | 23 | 1 | — | 1 | — | — | — | — | — | 21 |
| TOTALES | 3.014 | 1.170 | 1.485 | 258 | — | 22 | 57 | — | — | 22 |
| Comuna de San Pedro | | | | | | | | | | |
| Totales | | | | | | | | | | |
| 12 a 14 (*) | 555 | 550 | 4 | — | — | — | — | — | — | 1 |
| 15 a 19 | 697 | 663 | 31 | — | — | — | 1 | — | — | 2 |
| 20 a 24 | 601 | 458 | 135 | 1 | 1 | 2 | 3 | — | — | 1 |
| 25 a 29 | 411 | 200 | 202 | 2 | 1 | 1 | 5 | — | — | — |
| 30 a 34 | 444 | 168 | 259 | 10 | — | 3 | 3 | — | — | 1 |
| 35 a 39 | 399 | 91 | 288 | 11 | — | — | 9 | — | — | — |
| 40 a 44 | 319 | 69 | 226 | 18 | 1 | 2 | 3 | — | — | — |
| 45 a 49 | 256 | 56 | 282 | 9 | — | 3 | 5 | — | — | 1 |
| 50 a 54 | 229 | 50 | 155 | 15 | — | 4 | 2 | — | — | 3 |
| 55 a 59 | 171 | 35 | 104 | 29 | — | 2 | 1 | — | — | — |
| 60 a 64 | 171 | 26 | 102 | 40 | — | 2 | 1 | — | — | — |
| 65 a 69 | 126 | 30 | 66 | 27 | — | — | 2 | — | — | 1 |
| 70 a 74 | 92 | 22 | 42 | 26 | — | 2 | — | — | — | — |
| 75 y más | 110 | 12 | 46 | 49 | — | — | 1 | — | — | 2 |
| Ignorados | 28 | 3 | 7 | 1 | — | 1 | — | — | — | 16 |
| TOTALES | 4.609 | 2.433 | 1.849 | 238 | 3 | 22 | 36 | — | — | 28 |
| Hombres | | | | | | | | | | |
| 12 a 14 | 287 | 287 | — | — | — | — | — | — | — | — |
| 15 a 19 | 379 | 374 | 3 | — | — | — | — | — | — | 2 |
| 20 a 24 | 325 | 293 | 30 | — | 1 | — | 1 | — | — | — |
| 25 a 29 | 226 | 137 | 87 | — | — | — | 2 | — | — | — |
| 30 a 34 | 216 | 102 | 107 | 4 | — | 1 | 1 | — | — | 1 |
| 35 a 39 | 223 | 57 | 157 | 3 | — | — | 6 | — | — | — |
| 40 a 44 | 173 | 41 | 125 | 4 | 1 | — | 2 | — | — | — |
| 45 a 49 | 135 | 30 | 98 | 3 | — | 1 | 2 | — | — | 1 |
| 50 a 54 | 129 | 31 | 89 | 5 | — | 2 | 1 | — | — | 1 |
| 55 a 59 | 95 | 18 | 63 | 12 | — | 2 | — | — | — | — |
| 60 a 64 | 85 | 14 | 60 | 11 | — | — | — | — | — | — |
| 65 a 69 | 66 | 13 | 40 | 11 | — | — | 2 | — | — | — |
| 70 a 74 | 51 | 9 | 29 | 12 | — | 1 | — | — | — | — |
| 75 y más | 49 | 2 | 28 | 18 | — | — | — | — | — | 1 |
| Ignorados | 20 | 3 | 3 | — | — | 1 | — | — | — | 13 |
| TOTALES | 2.459 | 1.411 | 919 | 83 | 2 | 8 | 17 | — | — | 19 |
| Mujeres | | | | | | | | | | |
| 12 a 14 | 268 | 263 | 4 | — | — | — | — | — | — | 1 |
| 15 a 19 | 318 | 289 | 28 | — | — | — | 1 | — | — | — |
| 20 a 24 | 276 | 165 | 105 | 1 | — | 2 | 2 | — | — | 1 |
| 25 a 29 | 185 | 63 | 115 | 2 | 1 | 1 | 3 | — | — | — |
| 30 a 34 | 228 | 66 | 152 | 6 | — | 2 | 2 | — | — | — |
| 35 a 39 | 176 | 34 | 131 | 8 | — | — | 3 | — | — | — |
| 40 a 44 | 146 | 28 | 101 | 14 | — | 2 | 1 | — | — | — |
| 45 a 49 | 121 | 26 | 84 | 6 | — | 2 | 3 | — | — | — |
| 50 a 54 | 100 | 19 | 66 | 10 | — | 2 | 1 | — | — | 2 |
| 55 a 59 | 76 | 17 | 41 | 17 | — | — | — | — | — | — |
| 60 a 64 | 86 | 12 | 42 | 29 | — | 2 | 1 | — | — | — |
| 65 a 69 | 60 | 17 | 26 | 16 | — | — | — | — | — | 1 |
| 70 a 74 | 41 | 13 | 13 | 14 | — | 1 | — | — | — | — |
| 75 y más | 61 | 10 | 18 | 31 | — | — | 1 | — | — | 1 |
| Ignorados | 8 | — | 4 | 1 | — | — | — | — | — | 3 |
| TOTALES | 2.150 | 1.022 | 930 | 155 | 1 | 14 | 19 | — | — | 9 |

* Este grupo de edad no fue considerado en los análisis del I TOMO por motivos de comparabilidad internacional.

Comuna de Alhué

Cuadro N.º 2

POBLACION SEGUN SU ESTADO CIVIL, POR GRUPOS DE EDAD Y SEXO

| EDAD AÑOS | Total | Solteros | Casados | Viudos | Anulados | Separados | C./Marital | Sin dato |
|----------------|--------------|--------------|--------------|------------|----------|-----------|------------|----------|
| Totales | | | | | | | | |
| 12 a 14 (*) | 416 | 416 | — | — | — | — | — | — |
| 15 a 19 | 555 | 534 | 19 | — | — | — | 2 | — |
| 20 a 24 | 414 | 320 | 92 | 2 | — | — | — | — |
| 25 a 29 | 345 | 181 | 158 | 3 | — | 1 | 2 | — |
| 30 a 34 | 290 | 97 | 181 | 7 | — | — | 5 | — |
| 35 a 39 | 260 | 53 | 192 | 7 | — | 2 | 6 | — |
| 40 a 44 | 281 | 52 | 209 | 14 | — | — | 6 | — |
| 45 a 49 | 220 | 40 | 158 | 15 | — | 3 | 4 | — |
| 50 a 54 | 186 | 29 | 137 | 14 | — | — | 6 | — |
| 55 a 59 | 131 | 25 | 85 | 20 | — | — | 1 | — |
| 60 a 64 | 137 | 32 | 76 | 25 | — | 1 | 3 | — |
| 65 a 69 | 96 | 17 | 55 | 23 | — | — | 1 | — |
| 70 a 74 | 68 | 8 | 31 | 25 | — | 1 | 3 | — |
| 75 y más | 57 | 11 | 30 | 15 | — | — | 1 | — |
| Ignorados | 80 | 21 | 19 | 33 | — | 1 | — | 6 |
| TOTALES | 3.536 | 1.836 | 1.442 | 203 | — | 9 | 40 | 6 |

| Hombres | | | | | | | | |
|----------------|--------------|--------------|------------|-----------|---|----------|-----------|----------|
| 12 a 14 | 240 | 240 | — | — | — | — | — | — |
| 15 a 19 | 322 | 321 | 1 | — | — | — | — | — |
| 20 a 24 | 238 | 206 | 30 | 2 | — | — | — | — |
| 25 a 29 | 177 | 117 | 58 | 1 | — | — | 1 | — |
| 30 a 34 | 167 | 67 | 96 | 4 | — | — | — | — |
| 35 a 39 | 145 | 35 | 104 | 2 | — | 1 | 3 | — |
| 40 a 44 | 157 | 34 | 109 | 10 | — | — | 4 | — |
| 45 a 49 | 120 | 26 | 83 | 8 | — | 1 | 2 | — |
| 50 a 54 | 106 | 15 | 79 | 10 | — | — | 2 | — |
| 55 a 59 | 66 | 13 | 45 | 7 | — | — | 1 | — |
| 60 a 64 | 64 | 11 | 48 | 4 | — | — | 1 | — |
| 65 a 69 | 51 | 9 | 26 | 15 | — | — | 1 | — |
| 70 a 74 | 34 | 5 | 21 | 6 | — | — | 2 | — |
| 75 y más | 57 | 11 | 30 | 15 | — | — | 1 | — |
| Ignorados | 13 | 6 | 1 | — | — | — | — | 6 |
| TOTALES | 1.957 | 1.116 | 731 | 84 | — | 2 | 18 | 6 |

| Mujeres | | | | | | | | |
|----------------|--------------|------------|------------|------------|---|----------|-----------|---|
| 12 a 14 | 176 | 176 | — | — | — | — | — | — |
| 15 a 19 | 233 | 213 | 18 | — | — | — | 2 | — |
| 20 a 24 | 176 | 114 | 62 | — | — | — | — | — |
| 25 a 29 | 168 | 64 | 100 | 2 | — | 1 | 1 | — |
| 30 a 34 | 123 | 30 | 85 | 3 | — | — | 5 | — |
| 35 a 39 | 115 | 18 | 88 | 5 | — | 1 | 3 | — |
| 40 a 44 | 124 | 18 | 100 | 4 | — | — | 2 | — |
| 45 a 49 | 100 | 14 | 75 | 7 | — | 2 | 2 | — |
| 50 a 54 | 80 | 14 | 58 | 4 | — | — | 4 | — |
| 55 a 59 | 65 | 12 | 40 | 13 | — | — | — | — |
| 60 a 64 | 73 | 21 | 28 | 21 | — | 1 | 2 | — |
| 65 a 69 | 45 | 8 | 29 | 8 | — | — | — | — |
| 70 a 74 | 34 | 3 | 10 | 19 | — | 1 | 1 | — |
| 75 y más | 63 | 13 | 16 | 33 | — | 1 | — | — |
| Ignorados | 4 | 2 | 2 | — | — | — | — | — |
| TOTALES | 1.579 | 720 | 711 | 119 | — | 7 | 22 | — |

Comuna de María Pinto

| Totales | | | | | | | | |
|----------------|--------------|--------------|--------------|------------|---|-----------|-----------|-----------|
| 12 a 14 (*) | 352 | 352 | — | — | — | — | — | — |
| 15 a 19 | 560 | 538 | 19 | — | — | — | 3 | — |
| 20 a 24 | 462 | 337 | 113 | 2 | — | — | 8 | 2 |
| 25 a 29 | 361 | 162 | 181 | 1 | — | — | 14 | 2 |
| 30 a 34 | 313 | 119 | 183 | 8 | — | 1 | 2 | 1 |
| 35 a 39 | 267 | 76 | 171 | 10 | — | 2 | 6 | 2 |
| 40 a 44 | 274 | 54 | 195 | 10 | — | 4 | 11 | — |
| 45 a 49 | 226 | 38 | 162 | 13 | — | 1 | 12 | — |
| 50 a 54 | 200 | 45 | 131 | 18 | — | 1 | 4 | 1 |
| 55 a 59 | 161 | 32 | 101 | 24 | — | 2 | 2 | — |
| 60 a 64 | 138 | 34 | 74 | 25 | — | — | 3 | 2 |
| 65 a 69 | 100 | 14 | 55 | 28 | — | 2 | 1 | — |
| 70 a 74 | 64 | 7 | 34 | 21 | — | 1 | — | 1 |
| 75 y más | 71 | 9 | 26 | 33 | — | 2 | 1 | — |
| Ignorados | 16 | 8 | 6 | 1 | — | — | — | 1 |
| TOTALES | 3.565 | 1.825 | 1.451 | 194 | — | 16 | 67 | 12 |

* Este grupo de edad no fue considerado en los análisis del I TOMO por motivos de comparabilidad internacional.

Comuna de María Pinto

(Continuación)

Cuadro No 2

| POBLACION SEGUN SU ESTADO CIVIL, POR GRUPOS DE EDAD Y SEXO | | | | | | | | | |
|--|--|---------------|--------------|---------------|--------------|-----------|------------|------------|-----------|
| EDAD AÑOS | | Total | Solteros | Casados | Viudos | Anulados | Separados | C./Marital | Sin dato |
| Hombres | | | | | | | | | |
| 12 a 14 | | 196 | 196 | — | — | — | — | — | — |
| 15 a 19 | | 313 | 309 | 3 | — | — | — | 1 | — |
| 20 a 24 | | 247 | 218 | 25 | — | — | — | 2 | 2 |
| 25 a 29 | | 192 | 110 | 71 | 1 | — | 1 | 7 | 2 |
| 30 a 34 | | 186 | 86 | 95 | 4 | — | — | 1 | — |
| 35 a 39 | | 142 | 53 | 81 | 4 | — | — | 3 | 1 |
| 40 a 44 | | 150 | 29 | 110 | 3 | — | 1 | 7 | — |
| 45 a 49 | | 132 | 28 | 95 | 3 | — | — | 6 | — |
| 50 a 54 | | 119 | 36 | 72 | 6 | — | 1 | 3 | 1 |
| 55 a 59 | | 89 | 23 | 51 | 12 | — | 2 | 1 | — |
| 60 a 64 | | 73 | 18 | 42 | 10 | — | — | 3 | — |
| 65 a 69 | | 63 | 12 | 38 | 13 | — | — | — | — |
| 70 a 74 | | 40 | 2 | 24 | 12 | — | 1 | — | 1 |
| 75 y más | | 38 | 4 | 18 | 14 | — | 2 | — | — |
| Ignorados | | 13 | 8 | 5 | — | — | — | — | — |
| TOTALES | | 1.993 | 1.132 | 730 | 82 | — | 8 | 34 | 7 |
| Mujeres | | | | | | | | | |
| 12 a 14 | | 156 | 156 | — | — | — | — | — | — |
| 15 a 19 | | 247 | 229 | 16 | — | — | — | 2 | — |
| 20 a 24 | | 215 | 119 | 88 | 2 | — | — | 6 | — |
| 25 a 29 | | 169 | 52 | 110 | — | — | — | 7 | — |
| 30 a 34 | | 127 | 33 | 88 | 4 | — | — | 1 | 1 |
| 35 a 39 | | 125 | 23 | 90 | 6 | — | 2 | 3 | 1 |
| 40 a 44 | | 124 | 25 | 85 | 7 | — | 3 | 4 | — |
| 45 a 49 | | 94 | 10 | 67 | 10 | — | 1 | 6 | — |
| 50 a 54 | | 81 | 9 | 59 | 12 | — | — | 1 | — |
| 55 a 59 | | 72 | 9 | 50 | 12 | — | — | 1 | — |
| 60 a 64 | | 65 | 16 | 32 | 15 | — | — | — | 2 |
| 65 a 69 | | 37 | 2 | 17 | 15 | — | 2 | 1 | — |
| 70 a 74 | | 24 | 5 | 10 | 9 | — | — | — | — |
| 75 y más | | 36 | 5 | 9 | 20 | — | — | 1 | 1 |
| Ignorados | | — | — | — | — | — | — | — | — |
| TOTALES | | 1.572 | 693 | 721 | 112 | — | 8 | 33 | 5 |
| Comuna de San Antonio | | | | | | | | | |
| Totales | | | | | | | | | |
| 12 a 14 (*) | | 1.952 | 1.947 | 5 | — | — | — | — | — |
| 15 a 19 | | 2.959 | 2.781 | 167 | 1 | — | 2 | 8 | — |
| 20 a 24 | | 3.217 | 1.985 | 1.156 | 8 | 1 | 17 | 50 | — |
| 25 a 29 | | 2.581 | 923 | 1.547 | 16 | 1 | 34 | 60 | — |
| 30 a 34 | | 2.174 | 494 | 1.408 | 43 | — | 31 | 58 | — |
| 35 a 39 | | 2.038 | 333 | 1.520 | 73 | 2 | 42 | 66 | 2 |
| 40 a 44 | | 1.673 | 205 | 1.258 | 102 | 1 | 38 | 69 | — |
| 45 a 49 | | 1.401 | 157 | 1.029 | 126 | 5 | 30 | 53 | 1 |
| 50 a 54 | | 1.194 | 132 | 853 | 154 | 1 | 22 | 32 | — |
| 55 a 59 | | 863 | 84 | 571 | 173 | 3 | 15 | 16 | 1 |
| 60 a 64 | | 728 | 85 | 418 | 198 | 1 | 9 | 16 | 1 |
| 65 a 69 | | 458 | 50 | 244 | 149 | — | 8 | 5 | 2 |
| 70 a 74 | | 336 | 36 | 147 | 140 | 1 | 8 | 4 | — |
| 75 y más | | 344 | 38 | 117 | 184 | — | 3 | 2 | — |
| Ignorados | | 99 | 17 | 16 | 4 | — | 1 | 2 | 59 |
| TOTALES | | 21.967 | 9.267 | 10.546 | 1.371 | 16 | 260 | 441 | 66 |
| Hombres | | | | | | | | | |
| 12 a 14 | | 961 | 959 | 2 | — | — | — | — | — |
| 15 a 19 | | 1.428 | 1.406 | 20 | — | — | — | 2 | — |
| 20 a 24 | | 1.531 | 1.117 | 303 | 1 | — | 4 | 16 | — |
| 25 a 29 | | 1.290 | 528 | 720 | 6 | — | 9 | 27 | — |
| 30 a 34 | | 1.048 | 280 | 718 | 11 | — | 11 | 28 | — |
| 35 a 39 | | 1.008 | 183 | 765 | 18 | 2 | 7 | 33 | — |
| 40 a 44 | | 903 | 123 | 709 | 26 | 1 | 14 | 31 | — |
| 45 a 49 | | 707 | 73 | 566 | 32 | 1 | 8 | 27 | — |
| 50 a 54 | | 650 | 79 | 408 | 44 | — | 9 | 20 | — |
| 55 a 59 | | 441 | 32 | 358 | 37 | 2 | 3 | 8 | 1 |
| 60 a 64 | | 340 | 35 | 246 | 40 | 1 | 3 | 14 | 1 |
| 65 a 69 | | 230 | 21 | 170 | 30 | — | 5 | 2 | 2 |
| 70 a 74 | | 161 | 14 | 97 | 44 | — | 2 | 4 | — |
| 75 y más | | 143 | 9 | 81 | 50 | — | 2 | 1 | — |
| Ignorados | | 66 | 13 | 8 | — | — | 1 | 1 | 43 |
| TOTALES | | 10.907 | 4.872 | 5.351 | 339 | 6 | 78 | 214 | 47 |

* Este grupo de edad no fue considerado en los análisis del I TOMO por motivos de comparabilidad internacional.

Comuna de San Antonio

Cuadro N.º 2

(Continuación)

| POBLACION SEGUN SU ESTADO CIVIL, POR GRUPOS DE EDAD Y SEXO | | | | | | | | | | |
|--|---|-----------|----------|---------|--------|----------|-----------|------------|----------|----|
| EDAD AÑOS | | Total | Solteros | Casados | Viudos | Anulados | Separados | C./Marital | Sin dato | |
| Mujeres | | | | | | | | | | |
| 12 | a | 14 | 991 | 988 | 3 | — | — | — | — | |
| 15 | a | 19 | 1.531 | 1.375 | 147 | 1 | — | 2 | 6 | |
| 20 | a | 24 | 1.636 | 868 | 763 | 7 | 1 | 13 | 34 | |
| 25 | a | 29 | 1.291 | 395 | 827 | 10 | 1 | 25 | 33 | |
| 30 | a | 34 | 1.076 | 214 | 780 | 32 | — | 20 | 30 | |
| 35 | a | 39 | 1.030 | 150 | 755 | 55 | — | 35 | 33 | |
| 40 | a | 44 | 770 | 82 | 549 | 76 | 1 | 24 | 38 | |
| 45 | a | 49 | 694 | 84 | 463 | 94 | 4 | 22 | 26 | |
| 50 | a | 54 | 544 | 53 | 355 | 110 | 1 | 13 | 12 | |
| 55 | a | 59 | 422 | 52 | 213 | 136 | 1 | 12 | 8 | |
| 60 | a | 64 | 388 | 50 | 172 | 158 | — | 6 | 2 | |
| 65 | a | 69 | 228 | 29 | 74 | 119 | — | 3 | 3 | |
| 70 | a | 74 | 175 | 22 | 50 | 96 | 1 | 6 | — | |
| 75 | y | más | 201 | 29 | 36 | 134 | — | 1 | 1 | |
| | | Ignorados | 33 | 4 | 8 | 4 | — | — | 1 | |
| TOTALES | | | 11.060 | 4.395 | 5.195 | 1.032 | 10 | 182 | 227 | 19 |
| Comuna de Cartagena | | | | | | | | | | |
| Totales | | | | | | | | | | |
| 12 | a | 14 (*) | 516 | 516 | — | — | — | — | — | |
| 15 | a | 19 | 745 | 722 | 21 | — | — | — | 2 | |
| 20 | a | 24 | 673 | 485 | 175 | — | — | — | 12 | |
| 25 | a | 29 | 501 | 191 | 292 | 5 | 1 | 4 | 8 | |
| 30 | a | 34 | 434 | 126 | 288 | 9 | — | 5 | 6 | |
| 35 | a | 39 | 487 | 105 | 357 | 14 | 1 | 8 | 2 | |
| 40 | a | 44 | 460 | 80 | 351 | 14 | 1 | 3 | 11 | |
| 45 | a | 49 | 361 | 65 | 257 | 29 | 1 | 4 | 5 | |
| 50 | a | 54 | 357 | 51 | 248 | 46 | — | 8 | 4 | |
| 55 | a | 59 | 274 | 46 | 164 | 54 | 3 | 4 | 3 | |
| 60 | a | 64 | 230 | 41 | 124 | 57 | — | 5 | 3 | |
| 65 | a | 69 | 166 | 21 | 83 | 54 | 1 | 6 | 1 | |
| 70 | a | 74 | 104 | 15 | 51 | 37 | — | 1 | — | |
| 75 | y | más | 112 | 18 | 35 | 56 | — | 1 | 2 | |
| | | Ignorados | 31 | 8 | 4 | 1 | — | 1 | — | |
| TOTALES | | | 5.451 | 2.490 | 2.450 | 376 | 8 | 50 | 59 | 18 |
| Hombres | | | | | | | | | | |
| 12 | a | 14 | 279 | 279 | — | — | — | — | — | |
| 15 | a | 19 | 391 | 388 | 2 | — | — | — | 1 | |
| 20 | a | 24 | 306 | 248 | 54 | — | — | — | 4 | |
| 25 | a | 29 | 221 | 95 | 119 | 2 | 1 | — | 4 | |
| 30 | a | 34 | 209 | 69 | 132 | 4 | — | 1 | 3 | |
| 35 | a | 39 | 249 | 56 | 186 | 3 | 1 | 1 | 2 | |
| 40 | a | 44 | 228 | 43 | 177 | 3 | — | 2 | 3 | |
| 45 | a | 49 | 176 | 34 | 132 | 7 | — | 1 | 2 | |
| 50 | a | 54 | 174 | 19 | 138 | 12 | — | 3 | 2 | |
| 55 | a | 59 | 144 | 17 | 107 | 14 | 1 | 2 | 3 | |
| 60 | a | 64 | 98 | 13 | 61 | 14 | — | 3 | 2 | |
| 65 | a | 69 | 83 | 11 | 59 | 11 | — | 2 | — | |
| 70 | a | 74 | 50 | 6 | 36 | 8 | — | — | — | |
| 75 | y | más | 53 | 6 | 27 | 18 | — | — | 2 | |
| | | Ignorados | 20 | 7 | — | 1 | — | 1 | — | |
| TOTALES | | | 2.681 | 1.296 | 1.230 | 97 | 3 | 16 | 28 | 11 |
| Mujeres | | | | | | | | | | |
| 12 | a | 14 | 237 | 237 | — | — | — | — | — | |
| 15 | a | 19 | 354 | 334 | 19 | — | — | — | 1 | |
| 20 | a | 24 | 367 | 237 | 121 | — | — | — | 8 | |
| 25 | a | 29 | 280 | 96 | 173 | 3 | — | 4 | 4 | |
| 30 | a | 34 | 225 | 57 | 156 | 5 | — | 4 | 3 | |
| 35 | a | 39 | 238 | 49 | 171 | 11 | — | 7 | — | |
| 40 | a | 44 | 232 | 37 | 174 | 11 | 1 | 1 | 8 | |
| 45 | a | 49 | 185 | 31 | 125 | 22 | 1 | 3 | 3 | |
| 50 | a | 54 | 183 | 32 | 110 | 34 | — | 5 | 2 | |
| 55 | a | 59 | 130 | 29 | 57 | 40 | 2 | 2 | — | |
| 60 | a | 64 | 132 | 23 | 63 | 43 | — | 2 | 1 | |
| 65 | a | 69 | 83 | 10 | 24 | 43 | 1 | 4 | 1 | |
| 70 | a | 74 | 54 | 9 | 15 | 29 | — | 1 | — | |
| 75 | y | más | 59 | 12 | 8 | 38 | — | 1 | — | |
| | | Ignorados | 11 | 1 | 4 | — | — | — | — | |
| TOTALES | | | 2.770 | 1.194 | 1.220 | 279 | 5 | 34 | 31 | 7 |

* Este grupo de edad no fue considerado en los análisis del I TOMO por motivos de comparabilidad internacional

POBLACION SEGUN SU ESTADO CIVIL, POR GRUPOS DE EDAD Y SEXO

| EDAD AÑOS | Total | Solteros | Casados | Viudos | Anulados | Separados | C./Marital | Sin dato |
|----------------|--------------|--------------|--------------|------------|----------|-----------|------------|-----------|
| Totales | | | | | | | | |
| 12 a 14 (*) | 306 | 304 | 1 | — | — | — | — | 1 |
| 15 a 19 | 424 | 397 | 25 | — | 2 | — | — | — |
| 20 a 24 | 359 | 249 | 107 | 1 | — | 1 | — | — |
| 25 a 29 | 282 | 122 | 152 | 3 | 1 | 3 | — | — |
| 30 a 34 | 275 | 81 | 188 | 2 | 1 | 1 | — | — |
| 35 a 39 | 210 | 43 | 163 | 3 | — | 1 | — | — |
| 40 a 44 | 193 | 36 | 149 | 2 | — | 1 | — | — |
| 45 a 49 | 128 | 22 | 93 | 7 | — | 1 | — | — |
| 50 a 54 | 110 | 15 | 76 | 18 | — | 1 | — | — |
| 55 a 59 | 94 | 8 | 71 | 12 | — | 2 | — | — |
| 60 a 64 | 88 | 13 | 62 | 8 | — | 1 | — | — |
| 65 a 69 | 50 | 7 | 35 | 7 | — | — | — | — |
| 70 a 74 | 46 | 13 | 13 | 20 | — | — | — | — |
| 75 y más | 53 | 14 | 16 | 22 | — | 1 | — | — |
| Ignorados | 19 | 4 | 7 | 1 | — | — | — | — |
| TOTALES | 2.637 | 1.328 | 1.158 | 106 | 4 | 12 | 19 | 10 |
| Hombres | | | | | | | | |
| 12 a 14 | 163 | 163 | — | — | — | — | — | — |
| 15 a 19 | 246 | 244 | 1 | — | 1 | — | — | — |
| 20 a 24 | 193 | 164 | 29 | — | — | — | — | — |
| 25 a 29 | 157 | 84 | 70 | 2 | — | — | — | — |
| 30 a 34 | 141 | 47 | 91 | — | 1 | 1 | — | — |
| 35 a 39 | 128 | 28 | 98 | 1 | — | 1 | — | — |
| 40 a 44 | 101 | 19 | 79 | 1 | — | — | — | — |
| 45 a 49 | 72 | 13 | 52 | 4 | — | — | — | — |
| 50 a 54 | 72 | 14 | 48 | 9 | — | — | — | — |
| 55 a 59 | 46 | 2 | 41 | 3 | — | — | — | — |
| 60 a 64 | 43 | 5 | 35 | 1 | — | — | — | — |
| 65 a 69 | 27 | 6 | 20 | 1 | — | — | — | — |
| 70 a 74 | 31 | 9 | 11 | 11 | — | — | — | — |
| 75 y más | 26 | 7 | 11 | 7 | — | — | — | — |
| Ignorados | 13 | 4 | 5 | — | — | — | — | — |
| TOTALES | 1.459 | 809 | 591 | 40 | 2 | 4 | 9 | 4 |
| Mujeres | | | | | | | | |
| 12 a 14 | 143 | 141 | 1 | — | — | — | — | — |
| 15 a 19 | 178 | 153 | 24 | — | 1 | — | — | — |
| 20 a 24 | 166 | 85 | 78 | 1 | — | 1 | — | — |
| 25 a 29 | 125 | 38 | 82 | 1 | 1 | 3 | — | — |
| 30 a 34 | 134 | 34 | 97 | 2 | — | — | — | — |
| 35 a 39 | 82 | 15 | 65 | 2 | — | — | — | — |
| 40 a 44 | 92 | 17 | 70 | 1 | — | 1 | — | — |
| 45 a 49 | 56 | 9 | 41 | 3 | — | 1 | — | — |
| 50 a 54 | 38 | 1 | 28 | 9 | — | — | — | — |
| 55 a 59 | 48 | 6 | 30 | 9 | — | 2 | — | — |
| 60 a 64 | 45 | 8 | 27 | 7 | — | — | — | — |
| 65 a 69 | 23 | 1 | 15 | 6 | — | — | — | — |
| 70 a 74 | 15 | 4 | 2 | 9 | — | — | — | — |
| 75 y más | 27 | 7 | 5 | 15 | — | — | — | — |
| Ignorados | 6 | — | 2 | 1 | — | — | — | — |
| TOTALES | 1.178 | 519 | 567 | 66 | 2 | 8 | 10 | 6 |

Comuna de Navidad

| | | | | | | | | |
|----------------|--------------|--------------|--------------|------------|----------|-----------|-----------|----------|
| Totales | | | | | | | | |
| 12 a 14 (*) | 569 | 567 | 2 | — | — | — | — | — |
| 15 a 19 | 632 | 614 | 18 | — | — | — | — | — |
| 20 a 24 | 507 | 372 | 129 | 2 | — | — | — | — |
| 25 a 29 | 399 | 177 | 208 | 5 | — | 1 | — | — |
| 30 a 34 | 362 | 115 | 231 | 7 | — | 1 | — | — |
| 35 a 39 | 414 | 95 | 290 | 18 | 1 | 4 | — | — |
| 40 a 44 | 368 | 68 | 272 | 17 | — | 3 | — | — |
| 45 a 49 | 244 | 44 | 174 | 16 | — | 3 | — | — |
| 50 a 54 | 233 | 38 | 158 | 29 | — | 2 | — | — |
| 55 a 59 | 205 | 22 | 140 | 37 | — | 1 | — | — |
| 60 a 64 | 223 | 48 | 116 | 52 | — | 2 | — | — |
| 65 a 69 | 136 | 27 | 58 | 48 | — | — | — | — |
| 70 a 74 | 123 | 28 | 57 | 37 | — | — | — | — |
| 75 y más | 179 | 32 | 57 | 85 | — | 3 | — | — |
| Ignorados | 8 | — | — | — | — | — | — | — |
| TOTALES | 4.602 | 2.247 | 1.910 | 353 | 1 | 21 | 62 | 8 |

* Este grupo de edad no fue considerado en los análisis del I TOMO por motivos de comparabilidad internacional

Comuna de Navidad

Cuadro No 2

(Continuación)

POBLACION SEGUN SU ESTADO CIVIL, POR GRUPOS DE EDAD Y SEXO

| EDAD AÑOS | Total | Solteros | Casados | Viudos | Anulados | Separados | C./Marital | Sin dato |
|----------------|--------------|--------------|------------|------------|----------|-----------|------------|----------|
| Hombres | | | | | | | | |
| 12 a 14 | 305 | 303 | 2 | — | — | — | — | — |
| 15 a 19 | 332 | 331 | 1 | — | — | — | — | — |
| 20 a 24 | 259 | 226 | 31 | 1 | — | — | 1 | — |
| 25 a 29 | 202 | 104 | 90 | 3 | — | 1 | 4 | — |
| 30 a 34 | 179 | 71 | 103 | 2 | — | — | 3 | — |
| 35 a 39 | 220 | 58 | 149 | 7 | 1 | 3 | 2 | — |
| 40 a 44 | 185 | 35 | 140 | 6 | — | 2 | 2 | — |
| 45 a 49 | 122 | 20 | 87 | 7 | — | 2 | 6 | — |
| 50 a 54 | 121 | 18 | 87 | 11 | — | 1 | 4 | — |
| 55 a 59 | 99 | 6 | 75 | 14 | — | 1 | 3 | — |
| 60 a 64 | 108 | 20 | 67 | 18 | — | — | 3 | — |
| 65 a 69 | 69 | 11 | 36 | 20 | — | — | 2 | — |
| 70 a 74 | 62 | 10 | 42 | 9 | — | 1 | — | — |
| 75 y más | 83 | 12 | 34 | 33 | — | 3 | 1 | — |
| Ignorados | 8 | — | — | — | — | — | — | 8 |
| TOTALES | 2.354 | 1.225 | 944 | 131 | 1 | 14 | 31 | 8 |
| Mujeres | | | | | | | | |
| 12 a 14 | 264 | 264 | — | — | — | — | — | — |
| 15 a 19 | 300 | 283 | 17 | — | — | — | — | — |
| 20 a 24 | 248 | 146 | 98 | 1 | — | — | 3 | — |
| 25 a 29 | 197 | 73 | 118 | 2 | — | — | 4 | — |
| 30 a 34 | 183 | 44 | 128 | 5 | — | 1 | 5 | — |
| 35 a 39 | 194 | 37 | 141 | 11 | — | 1 | 4 | — |
| 40 a 44 | 183 | 33 | 132 | 11 | — | 1 | 6 | — |
| 45 a 49 | 122 | 24 | 87 | 9 | — | 1 | 1 | — |
| 50 a 54 | 112 | 20 | 71 | 18 | — | 1 | 2 | — |
| 55 a 59 | 106 | 16 | 65 | 23 | — | — | 2 | — |
| 60 a 64 | 115 | 28 | 49 | 34 | — | 2 | 2 | — |
| 65 a 69 | 67 | 16 | 22 | 28 | — | — | 1 | — |
| 70 a 74 | 61 | 18 | 15 | 28 | — | — | — | — |
| 75 y más | 96 | 20 | 23 | 52 | — | — | 1 | — |
| TOTALES | 2.248 | 1.022 | 966 | 222 | — | 7 | 31 | — |

Comuna de San Bernardo

| Totales | | | | | | | | |
|----------------|---------------|--------------|---------------|--------------|-----------|------------|------------|-----------|
| 12 a 14 | 3.022 | 3.019 | 3 | — | — | — | — | — |
| 15 a 19 | 5.137 | 4.863 | 246 | 3 | — | 7 | 18 | — |
| 20 a 24 | 5.479 | 3.660 | 1.694 | 14 | 1 | 32 | 78 | — |
| 25 a 29 | 3.897 | 1.143 | 2.603 | 31 | 4 | 37 | 79 | — |
| 30 a 34 | 3.358 | 555 | 2.592 | 72 | 3 | 46 | 90 | — |
| 35 a 39 | 3.143 | 438 | 2.458 | 93 | 3 | 50 | 100 | 1 |
| 40 a 44 | 2.615 | 297 | 2.060 | 136 | 2 | 51 | 69 | — |
| 45 a 49 | 2.647 | 228 | 1.523 | 187 | 3 | 51 | 54 | 1 |
| 50 a 54 | 1.777 | 200 | 1.245 | 242 | 2 | 48 | 38 | 2 |
| 55 a 59 | 1.201 | 125 | 803 | 221 | 1 | 27 | 24 | — |
| 60 a 64 | 1.058 | 111 | 615 | 296 | — | 21 | 15 | — |
| 65 a 69 | 665 | 59 | 307 | 264 | 2 | 16 | 17 | — |
| 70 a 74 | 503 | 59 | 203 | 226 | — | 9 | 6 | — |
| 75 y más | 495 | 52 | 152 | 278 | 1 | 3 | 8 | 1 |
| Ignorados | 95 | 24 | 35 | 1 | — | 1 | 4 | 30 |
| TOTALES | 34.492 | 1.833 | 16.539 | 2.064 | 22 | 399 | 600 | 35 |
| Hombres | | | | | | | | |
| 12 a 14 | 1.612 | 1.610 | 2 | — | — | — | — | — |
| 15 a 19 | 2.856 | 2.834 | 17 | — | — | 1 | 4 | — |
| 20 a 24 | 2.959 | 2.389 | 527 | 1 | — | 10 | 32 | — |
| 25 a 29 | 1.894 | 644 | 1.191 | 7 | 1 | 11 | 40 | — |
| 30 a 34 | 1.704 | 307 | 1.317 | 19 | — | 21 | 40 | — |
| 35 a 39 | 1.501 | 229 | 1.186 | 25 | — | 16 | 44 | 1 |
| 40 a 44 | 1.353 | 154 | 1.103 | 39 | 1 | 16 | 40 | — |
| 45 a 49 | 1.025 | 111 | 821 | 48 | 2 | 15 | 28 | — |
| 50 a 54 | 911 | 84 | 741 | 42 | — | 18 | 24 | 2 |
| 55 a 59 | 558 | 49 | 444 | 42 | 1 | 5 | 17 | — |
| 60 a 64 | 495 | 45 | 375 | 62 | — | 6 | 7 | — |
| 65 a 69 | 310 | 18 | 208 | 67 | — | 6 | 11 | — |
| 70 a 74 | 231 | 22 | 147 | 53 | — | 7 | 2 | — |
| 75 y más | 209 | 17 | 105 | 77 | 1 | 2 | 6 | 1 |
| Ignorados | 63 | 22 | 19 | — | — | 1 | 2 | 19 |
| TOTALES | 17.681 | 8.535 | 8.203 | 482 | 6 | 135 | 297 | 23 |

* Este grupo de edad no fue considerado en los análisis del I TOMO por motivos de comparabilidad internacional

Comuna de San Bernardo

(Continuación)

Cuadro N.º 2

| POBLACION SEGUN SU ESTADO CIVIL, POR GRUPOS DE EDAD Y SEXO | | | | | | | | | |
|--|-------|----------|---------|--------|----------|-----------|------------|----------|--|
| EDAD AÑOS | Total | Solteros | Casados | Viudos | Anulados | Separados | C./Marital | Sin dato | |

| Mujeres | | | | | | | | | |
|----------------|---------------|--------------|--------------|--------------|-----------|------------|------------|-----------|---|
| 12 a 14 | 1.410 | 1.409 | 1 | — | — | — | — | — | — |
| 15 a 19 | 2.281 | 2.029 | 229 | 3 | — | 6 | 14 | — | — |
| 20 a 24 | 2.520 | 1.271 | 1.167 | 13 | 1 | 22 | 46 | — | — |
| 25 a 29 | 2.003 | 499 | 1.412 | 24 | 3 | 26 | 39 | — | — |
| 30 a 34 | 1.654 | 248 | 1.275 | 53 | 3 | 25 | 50 | — | — |
| 35 a 39 | 1.642 | 209 | 1.272 | 68 | 3 | 34 | 56 | — | — |
| 40 a 44 | 1.262 | 143 | 957 | 97 | 1 | 35 | 29 | — | — |
| 45 a 49 | 1.022 | 117 | 702 | 139 | 1 | 36 | 26 | 1 | — |
| 50 a 54 | 866 | 116 | 504 | 200 | 2 | 30 | 14 | — | — |
| 55 a 59 | 643 | 76 | 359 | 179 | — | 22 | 7 | — | — |
| 60 a 64 | 563 | 66 | 240 | 234 | — | 15 | 8 | — | — |
| 65 a 69 | 355 | 41 | 99 | 197 | 2 | 10 | 6 | — | — |
| 70 a 74 | 272 | 37 | 56 | 173 | — | 2 | 4 | — | — |
| 75 y más | 286 | 35 | 47 | 201 | — | 1 | 2 | — | — |
| Ignorados | 32 | 2 | 16 | 1 | — | — | 2 | 11 | — |
| TOTALES | 16.811 | 6.298 | 8.336 | 1.582 | 16 | 264 | 303 | 12 | |

Comuna de Calera de Tango

| Totales | | | | | | | | | |
|----------------|--------------|--------------|--------------|------------|----------|-----------|-----------|-----------|---|
| 12 a 14 (*) | 369 | 369 | — | — | — | — | — | — | — |
| 15 a 19 | 491 | 457 | 30 | 2 | — | — | 2 | — | — |
| 20 a 24 | 236 | 328 | 194 | 2 | — | 3 | 9 | — | — |
| 25 a 29 | 375 | 129 | 223 | 5 | — | 2 | 16 | — | — |
| 30 a 34 | 290 | 77 | 199 | 1 | — | 6 | 7 | — | — |
| 35 a 39 | 282 | 52 | 199 | 12 | — | 3 | 16 | — | — |
| 40 a 44 | 290 | 52 | 207 | 14 | — | 4 | 12 | 1 | — |
| 45 a 49 | 218 | 25 | 165 | 14 | — | 3 | 11 | — | — |
| 50 a 54 | 206 | 26 | 142 | 33 | — | 3 | 2 | — | — |
| 55 a 59 | 170 | 18 | 113 | 34 | — | 1 | 4 | — | — |
| 60 a 64 | 125 | 9 | 74 | 36 | — | 3 | 3 | — | — |
| 65 a 69 | 88 | 20 | 46 | 17 | — | 2 | 3 | — | — |
| 70 a 74 | 54 | 5 | 19 | 28 | — | 1 | 1 | — | — |
| 75 y más | 60 | 5 | 21 | 30 | — | 4 | — | — | — |
| Ignorados | 26 | 2 | 8 | 1 | — | — | 1 | 14 | — |
| TOTALES | 3.580 | 1.574 | 1.640 | 229 | — | 35 | 87 | 15 | |

| Hombres | | | | | | | | | |
|----------------|--------------|------------|------------|-----------|----------|-----------|-----------|----------|---|
| 12 a 14 | 202 | 202 | — | — | — | — | — | — | — |
| 15 a 19 | 274 | 272 | 2 | — | — | — | — | — | — |
| 20 a 24 | 307 | 233 | 69 | 1 | — | 1 | 3 | — | — |
| 25 a 29 | 209 | 93 | 110 | — | — | — | 6 | — | — |
| 30 a 34 | 154 | 52 | 95 | — | — | 3 | 4 | — | — |
| 35 a 39 | 148 | 39 | 96 | 4 | — | 1 | 8 | — | — |
| 40 a 44 | 158 | 36 | 111 | 5 | — | 1 | 4 | 1 | — |
| 45 a 49 | 115 | 16 | 87 | 5 | — | — | 7 | — | — |
| 50 a 54 | 100 | 14 | 74 | 9 | — | 2 | 1 | — | — |
| 55 a 59 | 94 | 12 | 67 | 13 | — | — | 2 | — | — |
| 60 a 64 | 70 | 6 | 50 | 12 | — | — | 2 | — | — |
| 65 a 69 | 54 | 16 | 30 | 5 | — | — | 3 | — | — |
| 70 a 74 | 27 | 2 | 14 | 10 | — | — | 1 | — | — |
| 75 y más | 25 | 3 | 11 | 8 | — | 3 | — | — | — |
| Ignorados | 9 | 2 | — | 1 | — | — | 1 | 5 | — |
| TOTALES | 1.946 | 998 | 816 | 73 | — | 11 | 42 | 6 | |

| Mujeres | | | | | | | | | |
|----------------|--------------|------------|------------|------------|----------|-----------|-----------|----------|---|
| 12 a 14 | 167 | 167 | — | — | — | — | — | — | — |
| 15 a 19 | 217 | 185 | 28 | 2 | — | — | 2 | — | — |
| 20 a 24 | 229 | 95 | 125 | 1 | — | 2 | 6 | — | — |
| 25 a 29 | 166 | 36 | 113 | 5 | — | 2 | 10 | — | — |
| 30 a 34 | 136 | 25 | 104 | 1 | — | 3 | 3 | — | — |
| 35 a 39 | 134 | 13 | 103 | 8 | — | 2 | 8 | — | — |
| 40 a 44 | 132 | 16 | 96 | 9 | — | 3 | 8 | — | — |
| 45 a 49 | 103 | 9 | 78 | 9 | — | 3 | 4 | — | — |
| 50 a 54 | 106 | 12 | 68 | 24 | — | 1 | 1 | — | — |
| 55 a 59 | 76 | 6 | 46 | 21 | — | 1 | 2 | — | — |
| 60 a 64 | 55 | 3 | 24 | 24 | — | 3 | 1 | — | — |
| 65 a 69 | 34 | 4 | 16 | 12 | — | 2 | — | — | — |
| 70 a 74 | 27 | 3 | 5 | 18 | — | 1 | — | — | — |
| 75 y más | 35 | 2 | 10 | 22 | — | 1 | — | — | — |
| Ignorados | 17 | — | 8 | — | — | — | — | 9 | — |
| TOTALES | 1.634 | 576 | 824 | 156 | — | 24 | 45 | 9 | |

* Este grupo de edad no fue considerado en los análisis del I TOMO por motivos de comparabilidad internacional.

POBLACION SEGUN SU ESTADO CIVIL, POR GRUPOS DE EDAD Y SEXO

| EDAD AÑOS | Total | Solteros | Casados | Viudos | Auulados | Separados | C./Marital | Sin dato |
|-----------------|---------------|--------------|--------------|------------|----------|------------|------------|-----------|
| Totales | | | | | | | | |
| 12 a 14 (*) | 1.440 | 1.440 | — | — | — | — | — | — |
| 15 a 19 | 1.979 | 1.864 | 106 | 1 | — | 2 | 6 | — |
| 20 a 24 | 1.841 | 1.175 | 628 | 8 | — | 6 | 22 | 2 |
| 25 a 29 | 1.457 | 492 | 883 | 16 | 1 | 14 | 50 | 1 |
| 30 a 34 | 1.265 | 277 | 887 | 30 | 1 | 14 | 55 | 1 |
| 35 a 39 | 1.329 | 239 | 979 | 38 | — | 21 | 51 | 1 |
| 40 a 44 | 1.155 | 187 | 828 | 60 | 1 | 17 | 62 | — |
| 45 a 49 | 977 | 144 | 698 | 76 | 1 | 18 | 40 | — |
| 50 a 54 | 822 | 128 | 549 | 97 | — | 19 | 28 | 1 |
| 55 a 59 | 573 | 78 | 377 | 84 | — | 13 | 20 | 1 |
| 60 a 64 | 567 | 85 | 310 | 143 | 1 | 14 | 14 | — |
| 65 a 69 | 368 | 56 | 178 | 118 | — | 8 | 7 | 1 |
| 70 a 74 | 280 | 34 | 140 | 96 | — | 5 | 5 | — |
| 75 y más | 296 | 44 | 83 | 162 | — | 4 | 3 | — |
| Ignorados | 49 | 24 | 9 | 1 | — | — | — | 15 |
| TOTALES | 14.398 | 6.267 | 6.655 | 930 | 5 | 155 | 363 | 23 |
| Hombres | | | | | | | | |
| 12 a 14 | 748 | 748 | — | — | — | — | — | — |
| 15 a 19 | 1.067 | 1.057 | 9 | — | — | — | 1 | — |
| 20 a 24 | 971 | 751 | 207 | 4 | — | — | 8 | 1 |
| 25 a 29 | 752 | 322 | 403 | 3 | 1 | 5 | 17 | 1 |
| 30 a 34 | 656 | 182 | 433 | 6 | — | 6 | 29 | — |
| 35 a 39 | 696 | 153 | 506 | 12 | — | 5 | 19 | 1 |
| 40 a 44 | 606 | 125 | 424 | 17 | — | 4 | 36 | — |
| 45 a 49 | 488 | 74 | 368 | 17 | 1 | 6 | 22 | — |
| 50 a 54 | 413 | 65 | 299 | 28 | — | 6 | 14 | 1 |
| 55 a 59 | 308 | 40 | 223 | 26 | — | 5 | 13 | 1 |
| 60 a 64 | 282 | 46 | 179 | 39 | 1 | 7 | 10 | — |
| 65 a 69 | 198 | 30 | 120 | 38 | — | 3 | 6 | 1 |
| 70 a 74 | 142 | 15 | 96 | 24 | — | 4 | 3 | — |
| 75 y más | 135 | 20 | 57 | 54 | — | 2 | 2 | — |
| Ignorados | 40 | 22 | 7 | — | — | — | — | 11 |
| TOTALES | 7.502 | 3.650 | 3.331 | 268 | 3 | 53 | 180 | 17 |
| Mujeres | | | | | | | | |
| 12 a 14 | 692 | 692 | — | — | — | — | — | — |
| 15 a 19 | 912 | 807 | 97 | 1 | — | 2 | 5 | — |
| 20 a 24 | 870 | 424 | 421 | 4 | — | 6 | 14 | 1 |
| 25 a 29 | 705 | 170 | 480 | 13 | — | 9 | 33 | — |
| 30 a 34 | 609 | 95 | 454 | 24 | 1 | 8 | 26 | 1 |
| 35 a 39 | 633 | 86 | 473 | 26 | — | 16 | 32 | — |
| 40 a 44 | 549 | 62 | 404 | 43 | 1 | 13 | 26 | — |
| 45 a 49 | 489 | 70 | 330 | 59 | — | 12 | 18 | — |
| 50 a 54 | 409 | 63 | 250 | 69 | — | 13 | 14 | — |
| 55 a 59 | 265 | 38 | 154 | 58 | — | 8 | 7 | — |
| 60 a 64 | 285 | 39 | 131 | 104 | — | 7 | 4 | — |
| 65 a 69 | 170 | 26 | 58 | 80 | — | 5 | 1 | — |
| 70 a 74 | 138 | 19 | 44 | 72 | — | 1 | 2 | — |
| 75 y más | 161 | 24 | 26 | 108 | — | 2 | 1 | — |
| Ignorados | 9 | 2 | 2 | 1 | — | — | — | 4 |
| TOTALES | 6.896 | 2.617 | 3.324 | 662 | 2 | 102 | 183 | 6 |
| Comuna de Paine | | | | | | | | |
| Totales | | | | | | | | |
| 12 a 14 (*) | 1.203 | 1.197 | 5 | — | 1 | — | — | — |
| 15 a 19 | 1.767 | 1.658 | 97 | 2 | 1 | 1 | 8 | — |
| 20 a 24 | 1.522 | 1.021 | 481 | 4 | — | 6 | 10 | — |
| 25 a 29 | 1.189 | 494 | 662 | 5 | — | 11 | 17 | — |
| 30 a 34 | 1.065 | 275 | 748 | 10 | — | 12 | 18 | 2 |
| 35 a 39 | 1.059 | 205 | 794 | 24 | — | 12 | 24 | — |
| 40 a 44 | 927 | 183 | 657 | 33 | — | 15 | 39 | — |
| 45 a 49 | 752 | 135 | 526 | 62 | — | 14 | 15 | — |
| 50 a 54 | 694 | 123 | 468 | 72 | — | 19 | 12 | — |
| 55 a 59 | 519 | 79 | 339 | 76 | 1 | 8 | 16 | — |
| 60 a 64 | 503 | 90 | 286 | 114 | — | 8 | 4 | 1 |
| 65 a 69 | 326 | 51 | 174 | 93 | — | 5 | 3 | — |
| 70 a 74 | 216 | 34 | 110 | 68 | — | 3 | 1 | — |
| 75 y más | 281 | 46 | 84 | 147 | — | 2 | 2 | — |
| Ignorados | 44 | 17 | 16 | 2 | — | — | 1 | 8 |
| TOTALES | 12.067 | 5.608 | 5.447 | 712 | 3 | 117 | 169 | 11 |

* Este grupo de edad no fue considerado en los análisis del I TOMO por motivos de comparabilidad internacional.

| POBLACION SEGUN SU ESTADO CIVIL, POR GRUPOS DE EDAD Y SEXO | | | | | | | | | |
|--|--------------|--------------|--------------|------------|----------|-----------|------------|-----------|---|
| EDAD AÑOS | Total | Solteros | Casados | Viudos | Anulados | Separados | C./Marital | Sin dato | |
| Hombres | | | | | | | | | |
| 12 a 14 | 667 | 665 | 1 | — | 1 | — | — | — | — |
| 15 a 19 | 998 | 983 | 13 | — | — | — | — | 2 | — |
| 20 a 24 | 830 | 668 | 154 | — | — | 3 | — | 5 | — |
| 25 a 29 | 667 | 368 | 289 | 2 | — | 1 | — | 7 | — |
| 30 a 34 | 589 | 215 | 353 | 4 | — | 6 | — | 9 | 2 |
| 35 a 39 | 585 | 145 | 419 | 8 | — | 4 | — | 9 | — |
| 40 a 44 | 535 | 125 | 370 | 13 | — | 7 | — | 20 | — |
| 45 a 49 | 416 | 104 | 270 | 27 | — | 9 | — | 6 | — |
| 50 a 54 | 400 | 92 | 257 | 34 | — | 10 | — | 7 | — |
| 55 a 59 | 308 | 58 | 206 | 30 | 1 | 4 | — | 9 | — |
| 60 a 64 | 282 | 66 | 163 | 43 | — | 6 | — | 3 | 1 |
| 65 a 69 | 187 | 35 | 111 | 35 | — | 4 | — | 2 | — |
| 70 a 74 | 119 | 21 | 74 | 22 | — | 2 | — | — | — |
| 75 y más | 139 | 28 | 59 | 50 | — | 1 | — | 1 | — |
| Ignorados | 32 | 15 | 8 | — | — | — | — | 1 | 8 |
| TOTALES | 6.754 | 3.588 | 2.747 | 268 | 2 | 57 | 81 | 11 | |
| Mujeres | | | | | | | | | |
| 12 a 14 (*) | 536 | 532 | 4 | — | — | — | — | — | — |
| 15 a 19 | 769 | 675 | 84 | 2 | 1 | 1 | — | 6 | — |
| 20 a 24 | 632 | 353 | 327 | 4 | — | 3 | — | 5 | — |
| 25 a 29 | 522 | 126 | 373 | 3 | — | 10 | — | 10 | — |
| 30 a 34 | 476 | 60 | 395 | 6 | — | 6 | — | 9 | — |
| 35 a 39 | 474 | 60 | 375 | 16 | — | 8 | — | 15 | — |
| 40 a 44 | 392 | 58 | 287 | 20 | — | 8 | — | 19 | — |
| 45 a 49 | 336 | 31 | 256 | 35 | — | 6 | — | 8 | — |
| 50 a 54 | 294 | 31 | 211 | 38 | — | 9 | — | 5 | — |
| 55 a 59 | 211 | 21 | 133 | 46 | — | 4 | — | 7 | — |
| 60 a 64 | 221 | 24 | 123 | 71 | — | 2 | — | 1 | — |
| 65 a 69 | 139 | 16 | 63 | 58 | — | 1 | — | 1 | — |
| 70 a 74 | 97 | 13 | 36 | 46 | — | 1 | — | 1 | — |
| 75 y más | 142 | 18 | 25 | 97 | — | 1 | — | 1 | — |
| Ignorados | 12 | 2 | 8 | 2 | — | — | — | — | — |
| TOTALES | 5.313 | 2.020 | 2.700 | 444 | 1 | 60 | 88 | | |

* Este grupo de edad no fue considerado en los análisis del I TOMO por motivos de comparabilidad internacional.

Provincia de Santiago
Resumen por comunas

Cuadro N.º 3

| NACIONALIDAD DE LA POBLACION POR GRUPOS DE EDAD Y SEXO | | | | | | | | |
|--|---------------|-------------------|----------------|----------------------|----------------------|--------|--------|-------|
| DIVISION ADMINISTRATIVA | Total general | POBLACION CHILENA | | | POBLACION EXTRANJERA | | | |
| | | Total | Por nacimiento | Araucanos Nacionaliz | Total | Urbano | Rural | |
| Totales | | | | | | | | |
| PROVINCIA | 1.754.954 | 1.704.237 | 1.698.619 | 871 | 4.747 | 50.717 | 490.68 | 1.649 |
| Depto. Santiago | 1.505.844 | 1.457.666 | 1.452.265 | 845 | 4.556 | 48.178 | 47.346 | 832 |
| Comunas: | | | | | | | | |
| Santiago | 666.679 | 640.777 | 638.137 | 510 | 2.130 | 25.902 | 25.902 | — |
| Conchalí | 83.019 | 82.284 | 82.239 | 8 | 37 | 735 | 715 | 20 |
| Providencia | 69.118 | 64.098 | 63.319 | 28 | 751 | 5.020 | 5.020 | — |
| Nuñoa | 125.967 | 118.248 | 117.282 | 91 | 875 | 7.719 | 7.653 | 66 |
| San Miguel | 145.541 | 142.643 | 142.363 | 107 | 173 | 2.898 | 2.896 | 2 |
| Maipú | 19.958 | 19.681 | 19.638 | 6 | 37 | 277 | 190 | 87 |
| Quinta Normal | 123.571 | 122.284 | 122.140 | 31 | 113 | 1.287 | 1.286 | 1 |
| Renca | 30.631 | 30.415 | 30.399 | 2 | 14 | 216 | 198 | 18 |
| Quilicura | 4.741 | 4.705 | 4.699 | 1 | 5 | 36 | 11 | 25 |
| Tiltil | 7.486 | 7.447 | 7.442 | 1 | 4 | 39 | 8 | 31 |
| Colina | 10.065 | 10.016 | 10.004 | 1 | 11 | 49 | 16 | 33 |
| Lampa | 5.352 | 5.329 | 5.328 | — | 1 | 23 | 2 | 21 |
| Barrancas | 31.669 | 31.545 | 31.526 | 7 | 12 | 124 | 74 | 50 |
| La Cisterna | 58.830 | 57.734 | 57.704 | 23 | 67 | 1.036 | 1.032 | 4 |
| Puente Alto | 32.599 | 32.261 | 32.235 | 10 | 16 | 338 | 224 | 114 |
| San José de Maipo | 8.540 | 8.477 | 8.473 | — | 4 | 63 | 28 | 35 |
| Curacaví | 8.468 | 8.418 | 8.417 | 1 | — | 50 | 31 | 19 |
| Las Condes | 38.852 | 36.882 | 36.603 | 3 | 276 | 1.970 | 1.802 | 168 |
| La Florida | 9.889 | 9.674 | 9.645 | 7 | 22 | 215 | 151 | 64 |
| Pirque | 7.722 | 7.709 | 7.708 | — | 1 | 13 | — | 13 |
| La Granja | 17.147 | 16.979 | 16.964 | 8 | 7 | 168 | 107 | 61 |
| Depto. Talagante | 39.633 | 38.968 | 38.907 | 5 | 56 | 665 | 397 | 268 |
| Comunas: | | | | | | | | |
| Talagante | 14.752 | 14.532 | 14.510 | 3 | 19 | 220 | 138 | 82 |
| Peñaflor | 17.463 | 17.118 | 17.082 | 2 | 34 | 345 | 224 | 121 |
| Isla de Maipo | 7.418 | 7.318 | 7.315 | — | 3 | 100 | 35 | 65 |
| Depto. Melipilla | 62.038 | 61.684 | 61.665 | 4 | 15 | 354 | 227 | 127 |
| Comunas: | | | | | | | | |
| Melipilla | 34.319 | 34.100 | 34.089 | 2 | 9 | 219 | 157 | 62 |
| El Monte | 9.735 | 9.622 | 9.616 | 1 | 5 | 113 | 68 | 45 |
| San Pedro | 7.191 | 7.185 | 7.185 | — | — | 6 | 1 | 5 |
| Alhué | 5.375 | 5.366 | 5.366 | — | — | 9 | — | 9 |
| María Pinto | 5.418 | 5.411 | 5.409 | 1 | 1 | 7 | 1 | 6 |
| Depto. San Antonio | 50.855 | 50.196 | 50.132 | 11 | 53 | 659 | 621 | 38 |
| Comunas: | | | | | | | | |
| San Antonio | 31.798 | 31.255 | 31.216 | 8 | 31 | 543 | 532 | 11 |
| Cartagena | 7.787 | 7.695 | 7.673 | 2 | 20 | 92 | 80 | 12 |
| Santo Domingo | 4.132 | 4.162 | 4.159 | 1 | 2 | 20 | 9 | 11 |
| Navidad | 7.088 | 7.084 | 7.084 | — | — | 4 | — | 4 |
| Depto. San Bernardo | 56.535 | 55.938 | 55.877 | 4 | 57 | 597 | 402 | 195 |
| Comunas: | | | | | | | | |
| San Bernardo | 50.958 | 50.393 | 50.333 | 4 | 56 | 565 | 401 | 164 |
| Calera de Tango | 5.577 | 5.545 | 5.544 | — | 1 | 32 | 1 | 31 |
| Depto. Maipo | 40.049 | 39.785 | 39.773 | 2 | 10 | 264 | 75 | 189 |
| Comunas: | | | | | | | | |
| Buín | 21.647 | 21.471 | 21.462 | 1 | 8 | 176 | 52 | 124 |
| Paine | 18.402 | 18.314 | 18.311 | 1 | 2 | 88 | 23 | 65 |

Provincia de Santiago
Resumen por comunas

Cuadro N.º 3

| NACIONALIDAD DE LA POBLACION POR GRUPOS DE EDAD Y SEXO | | | | | | | | |
|--|---------------|-------------------|----------------|-----------|------------|----------------------|--------|-------|
| DIVISION ADMINISTRATIVA | Total general | POBLACION CHILENA | | | | POBLACION EXTRANJERA | | |
| | | Total | Por nacimiento | Araucanos | Nacionaliz | Total | Urbano | Rural |
| Hombres | | | | | | | | |
| PROVINCIA | 824.908 | 796.771 | 793.396 | 434 | 2.941 | 28.137 | 27.103 | 1.034 |
| Depto. Santiago | 696.585 | 669.987 | 666.752 | 420 | 2.815 | 26.598 | 26.061 | 537 |
| Comunas: | | | | | | | | |
| Santiago | 299.678 | 285.042 | 283.480 | 252 | 1.310 | 14.636 | 14.636 | — |
| Conchalí | 40.501 | 40.025 | 39.995 | 4 | 26 | 476 | 466 | 10 |
| Providencia | 27.052 | 24.610 | 24.167 | 10 | 433 | 2.442 | 2.442 | — |
| Nuñoa | 55.216 | 51.271 | 50.679 | 33 | 559 | 3.945 | 3.890 | 55 |
| San Miguel | 69.010 | 67.321 | 67.135 | 65 | 121 | 1.689 | 1.687 | 2 |
| Maipú | 10.174 | 10.025 | 10.011 | 3 | 11 | 149 | 104 | 45 |
| Quinta Normal | 59.257 | 58.451 | 58.362 | 12 | 77 | 806 | 806 | — |
| Renca | 14.950 | 14.819 | 14.808 | 2 | 9 | 131 | 120 | 11 |
| Quilicura | 2.514 | 2.492 | 2.490 | — | 2 | 22 | 6 | 16 |
| Tiltil | 4.332 | 4.303 | 4.298 | 1 | 4 | 29 | 5 | 24 |
| Coina | 5.490 | 5.454 | 5.444 | 1 | 9 | 36 | 11 | 25 |
| Lampa | 2.948 | 2.934 | 2.933 | — | 1 | 14 | 2 | 12 |
| Barrancas | 15.773 | 15.684 | 15.670 | 6 | 8 | 89 | 57 | 32 |
| La Cisterna | 28.358 | 27.730 | 27.673 | 11 | 46 | 628 | 625 | 3 |
| Puente Alto | 16.575 | 16.352 | 16.336 | 7 | 9 | 223 | 138 | 85 |
| San José de Maipo | 4.567 | 4.528 | 4.526 | — | 2 | 39 | 20 | 19 |
| Curacaví | 4.570 | 4.537 | 4.536 | 1 | — | 33 | 21 | 12 |
| Las Condes | 17.792 | 16.814 | 16.642 | 2 | 170 | 978 | 880 | 98 |
| La Florida | 4.950 | 4.835 | 4.816 | 5 | 14 | 115 | 77 | 38 |
| Pirque | 4.302 | 4.294 | 4.293 | — | 1 | 8 | — | 8 |
| La Granja | 8.576 | 8.466 | 8.458 | 5 | 3 | 110 | 68 | 42 |
| Depto. Talagante | 20.198 | 19.803 | 19.767 | 1 | 35 | 395 | 247 | 148 |
| Comunas: | | | | | | | | |
| Talagante | 7.431 | 7.303 | 7.291 | 1 | 11 | 128 | 87 | 41 |
| Peñaflor | 8.866 | 8.666 | 8.645 | — | 21 | 200 | 133 | 67 |
| Isla de Maipo | 3.901 | 3.834 | 3.831 | — | 3 | 67 | 27 | 40 |
| Depto. Melipilla | 32.463 | 32.272 | 32.257 | 3 | 12 | 191 | 105 | 86 |
| Comunas: | | | | | | | | |
| Melipilla | 17.769 | 17.654 | 17.646 | 1 | 7 | 115 | 72 | 43 |
| El Monte | 5.081 | 5.020 | 5.015 | 1 | 4 | 61 | 32 | 29 |
| San Pedro | 3.777 | 3.774 | 3.774 | — | — | 3 | — | 3 |
| Alhué | 2.904 | 2.898 | 2.898 | — | — | 6 | — | 6 |
| María Pinto | 2.932 | 2.926 | 2.924 | 1 | 1 | 6 | 1 | 5 |
| Depto. San Antonio | 25.625 | 25.200 | 25.158 | 6 | 36 | 425 | 400 | 25 |
| Comunas: | | | | | | | | |
| San Antonio | 15.812 | 15.452 | 15.424 | 6 | 22 | 360 | 352 | 8 |
| Cartagena | 3.917 | 3.868 | 3.856 | — | 12 | 49 | 42 | 7 |
| Santo Domingo | 2.241 | 2.228 | 2.226 | — | 2 | 13 | 6 | 7 |
| Navidad | 3.655 | 3.652 | 3.652 | — | — | 3 | — | 3 |
| Depto. San Bernardo | 28.921 | 28.565 | 28.525 | 3 | 37 | 356 | 239 | 117 |
| Comunas: | | | | | | | | |
| San Bernardo | 25.951 | 25.609 | 25.570 | 3 | 36 | 342 | 238 | 104 |
| Calera de Tango | 2.970 | 2.956 | 2.955 | — | 1 | 14 | 1 | 13 |
| Depto. Maipo | 21.116 | 20.944 | 20.937 | 1 | 6 | 172 | 51 | 121 |
| Comunas: | | | | | | | | |
| Buín | 11.083 | 10.977 | 10.971 | — | 6 | 106 | 32 | 74 |
| Paine | 10.033 | 9.967 | 9.966 | 1 | — | 66 | 19 | 47 |

Provincia de Santiago
Resumen por comunas

Cuadro N.º 3

| NACIONALIDAD DE LA POBLACION POR GRUPOS DE EDAD Y SEXO | | | | | | | | |
|--|------------------|-------------------|---------------------|----------------------|-------|----------------------|--------|-----|
| EDAD AÑOS | Total general | POBLACION CHILENA | | | | POBLACION EXTRANJERA | | |
| | | Total | Por na- cimiento | Araucanos Nacionaliz | Total | Urbano | Rural | |
| Mujeres | | | | | | | | |
| PROVINCIA | 930.046 | 907.466 | 905.223 | 437 | 1.806 | 22.580 | 21.965 | 615 |
| Depto. Santiago | 809.259 | 787.679 | 785.513 | 425 | 1.741 | 21.580 | 21.285 | 295 |
| Comunas: | | | | | | | | |
| Santiago | 367.001 | 355.735 | 354.657 | 258 | 820 | 11.266 | 11.266 | — |
| Conchali | 42.518 | 42.259 | 42.244 | 4 | 11 | 259 | 249 | 10 |
| Providencia | 42.066 | 39.488 | 39.152 | 18 | 318 | 2.578 | 2.578 | — |
| Nuñoa | 70.751 | 66.977 | 66.603 | 58 | 316 | 3.774 | 3.763 | 11 |
| San Miguel | 76.531 | 75.322 | 75.228 | 42 | 52 | 1.209 | 1.209 | — |
| Maipú | 9.784 | 9.656 | 9.627 | 3 | 26 | 128 | 86 | 42 |
| Quinta Normal | 64.314 | 63.833 | 63.778 | 19 | 36 | 431 | 480 | 1 |
| Renca | 15.681 | 15.596 | 15.591 | — | 5 | 85 | 78 | 7 |
| Quilicura | 2.227 | 2.213 | 2.209 | 1 | 3 | 14 | 5 | 9 |
| Tiltil | 3.154 | 3.144 | 3.144 | — | — | 10 | 3 | 7 |
| Colina | 4.575 | 4.562 | 4.560 | — | 2 | 13 | 5 | 8 |
| Lampa | 2.404 | 2.395 | 2.395 | — | — | 9 | — | 9 |
| Barrancas | 15.896 | 15.861 | 15.856 | 1 | 4 | 35 | 17 | 18 |
| La Cisterna | 30.472 | 30.064 | 30.031 | 12 | 21 | 408 | 407 | 1 |
| Puente Alto | 16.024 | 15.909 | 15.899 | 3 | 7 | 115 | 86 | 29 |
| San José de Maipo | 3.973 | 3.949 | 3.947 | — | 2 | 24 | 8 | 16 |
| Curacavi | 3.898 | 3.881 | 3.881 | — | — | 17 | 10 | 7 |
| Las Condes | 21.060 | 20.068 | 19.961 | 1 | 106 | 992 | 922 | 70 |
| La Florida | 4.939 | 4.839 | 4.829 | 2 | 8 | 100 | 74 | 26 |
| Pirque | 3.420 | 3.415 | 3.415 | — | — | 5 | — | 5 |
| La Granja | 8.571 | 8.513 | 8.506 | 3 | 4 | 58 | 39 | 19 |
| Depto. Talagante | 19.435 | 19.165 | 19.140 | 4 | 21 | 270 | 150 | 120 |
| Comunas: | | | | | | | | |
| Talagante | 7.321 | 7.229 | 7.219 | 2 | 8 | 92 | 51 | 41 |
| Peñaflor | 8.597 | 8.452 | 8.437 | 2 | 13 | 145 | 91 | 54 |
| Isla de Maipo | 3.517 | 3.484 | 3.434 | — | — | 33 | 8 | 25 |
| Depto. Melipilla | 29.575 | 29.412 | 29.408 | 1 | 3 | 163 | 122 | 41 |
| Comunas: | | | | | | | | |
| Melipilla | 16.550 | 16.446 | 16.443 | 1 | 2 | 104 | 85 | 19 |
| El Monte | 4.654 | 4.602 | 4.601 | — | 1 | 52 | 36 | 16 |
| San Pedro | 3.414 | 3.411 | 3.411 | — | — | 3 | 1 | 2 |
| Alhué | 2.471 | 2.468 | 2.468 | — | — | 3 | — | 3 |
| María Pinto | 2.486 | 2.485 | 2.435 | — | — | 1 | — | 1 |
| Depto. San Antonio | 25.230 | 24.996 | 24.974 | 5 | 17 | 234 | 221 | 13 |
| Comunas: | | | | | | | | |
| San Antonio | 15.986 | 15.803 | 15.792 | 2 | 9 | 183 | 180 | 3 |
| Cartagena | 3.870 | 3.827 | 3.817 | 2 | 8 | 43 | 33 | 5 |
| Santo Domingo | 1.941 | 1.934 | 1.933 | 1 | — | 7 | 3 | 4 |
| Navidad | 3.433 | 3.432 | 3.432 | — | — | 1 | — | 1 |
| Depto. San Bernardo ... | 27.614 | 27.373 | 27.352 | 1 | 20 | 241 | 163 | 78 |
| Comunas: | | | | | | | | |
| San Bernardo | 25.007 | 24.784 | 24.763 | 1 | 20 | 223 | 163 | 60 |
| Cañera de Tango | 2.607 | 2.589 | 2.539 | — | — | 18 | — | 18 |
| Depto. Maipo | 18.933 | 18.841 | 18.836 | 1 | 4 | 92 | 24 | 68 |
| Comunas: | | | | | | | | |
| Buín | 10.564 | 10.494 | 10.491 | 1 | 2 | 70 | 20 | 50 |
| Paine | 8.369 | 8.347 | 8.345 | — | 2 | 22 | 4 | 18 |

| NACIONALIDAD DE LA POBLACION POR GRUPOS DE EDAD Y SEXO | | | | | | | | | |
|--|------------------|-------------------|---------------------|------------|--------------|----------------------|---------------|--------------|--|
| EDAD AÑOS | Total general | POBLACION CHILENA | | | | POBLACION EXTRANJERA | | | |
| | | Total | Por na- cimiento | Araucanos | Nacionaliz. | Total | Urbano | Rural | |
| Totales | | | | | | | | | |
| 0 a 4 | 216.548 | 215.760 | 215.699 | 29 | 32 | 788 | 755 | 33 | |
| 5 a 9 | 204.576 | 203.266 | 203.173 | 17 | 76 | 1.310 | 1.258 | 52 | |
| 10 a 14 | 165.265 | 164.012 | 163.931 | 21 | 60 | 1.253 | 1.207 | 46 | |
| 15 a 19 | 159.902 | 158.326 | 158.081 | 155 | 90 | 1.576 | 1.532 | 44 | |
| 20 a 24 | 186.015 | 183.411 | 182.959 | 275 | 177 | 2.604 | 2.542 | 62 | |
| 25 a 29 | 148.217 | 144.646 | 144.263 | 131 | 252 | 2.571 | 3.439 | 132 | |
| 30 a 34 | 126.938 | 123.325 | 122.925 | 89 | 311 | 3.613 | 3.512 | 101 | |
| 35 a 39 | 122.623 | 118.251 | 117.766 | 47 | 438 | 4.372 | 4.218 | 154 | |
| 40 a 44 | 102.816 | 97.178 | 96.488 | 45 | 645 | 5.638 | 5.486 | 152 | |
| 45 a 49 | 83.006 | 77.497 | 76.724 | 20 | 663 | 5.599 | 5.438 | 161 | |
| 50 a 54 | 72.081 | 66.715 | 66.090 | 12 | 613 | 5.366 | 5.174 | 192 | |
| 55 a 59 | 49.402 | 45.306 | 44.828 | 11 | 467 | 4.096 | 3.944 | 152 | |
| 60 a 64 | 42.742 | 38.811 | 38.449 | 6 | 356 | 3.931 | 3.791 | 140 | |
| 65 a 69 | 27.052 | 24.234 | 23.939 | 4 | 291 | 2.818 | 2.718 | 100 | |
| 70 a 74 | 19.209 | 17.182 | 17.023 | 2 | 157 | 2.027 | 1.966 | 61 | |
| 75 a 79 | 9.967 | 8.863 | 8.803 | 1 | 59 | 1.104 | 1.071 | 33 | |
| 80 a 84 | 5.832 | 5.319 | 5.288 | 2 | 29 | 513 | 496 | 17 | |
| 85 a 89 | 2.284 | 2.100 | 2.082 | — | 18 | 184 | 183 | 1 | |
| 90 a 94 | 1.056 | 1.009 | 1.005 | 1 | 3 | 47 | 43 | 4 | |
| 95 a 99 | 388 | 376 | 376 | — | — | 12 | 12 | — | |
| 100 y más | 245 | 241 | 241 | — | — | 4 | 4 | — | |
| Ignorados | 8.790 | 8.499 | 8.486 | 3 | 10 | 291 | 279 | 12 | |
| TOTALES | 1.754.954 | 1.704.237 | 1.698.619 | 871 | 4.747 | 50.717 | 49.068 | 1.649 | |
| Hombres | | | | | | | | | |
| 0 a 4 | 109.267 | 108.889 | 108.858 | 15 | 16 | 378 | 358 | 20 | |
| 5 a 9 | 102.640 | 101.955 | 101.905 | 7 | 43 | 685 | 655 | 30 | |
| 10 a 14 | 81.887 | 81.231 | 81.190 | 10 | 31 | 656 | 636 | 20 | |
| 15 a 19 | 73.631 | 72.829 | 72.724 | 61 | 44 | 802 | 778 | 24 | |
| 20 a 24 | 83.050 | 81.658 | 81.443 | 122 | 93 | 1.392 | 1.361 | 31 | |
| 25 a 29 | 67.095 | 65.170 | 64.988 | 55 | 127 | 1.925 | 1.848 | 77 | |
| 30 a 34 | 58.575 | 56.670 | 56.451 | 59 | 160 | 1.905 | 1.846 | 59 | |
| 35 a 39 | 55.512 | 53.112 | 52.841 | 29 | 242 | 2.400 | 2.308 | 92 | |
| 40 a 44 | 49.534 | 46.273 | 45.851 | 34 | 388 | 3.261 | 3.161 | 100 | |
| 45 a 49 | 38.213 | 34.906 | 34.451 | 14 | 441 | 3.307 | 3.187 | 120 | |
| 50 a 54 | 33.675 | 30.481 | 30.046 | 9 | 426 | 3.194 | 3.065 | 129 | |
| 55 a 59 | 22.460 | 20.048 | 19.737 | 7 | 304 | 2.412 | 2.304 | 108 | |
| 60 a 64 | 18.236 | 15.974 | 15.716 | 4 | 254 | 2.262 | 2.168 | 94 | |
| 65 a 69 | 11.411 | 9.917 | 9.719 | 3 | 195 | 1.494 | 1.437 | 57 | |
| 70 a 74 | 7.676 | 6.669 | 6.555 | 2 | 112 | 1.007 | 968 | 39 | |
| 75 a 79 | 3.840 | 3.292 | 3.258 | 1 | 33 | 548 | 529 | 19 | |
| 80 a 84 | 1.939 | 1.722 | 1.705 | 1 | 16 | 217 | 206 | 11 | |
| 85 a 89 | 744 | 670 | 660 | — | 10 | 74 | 74 | — | |
| 90 a 94 | 315 | 295 | 294 | — | 1 | 20 | 19 | 1 | |
| 95 a 99 | 119 | 117 | 117 | — | — | 2 | 2 | — | |
| 100 y más | 81 | 79 | 79 | — | — | 2 | 2 | — | |
| Ignorados | 5.008 | 4.814 | 4.808 | 1 | 5 | 194 | 191 | 3 | |
| TOTALES | 824.908 | 796.771 | 793.396 | 434 | 2.941 | 28.137 | 27.103 | 1.034 | |
| Mujeres | | | | | | | | | |
| 0 a 4 | 107.281 | 106.871 | 106.841 | 14 | 16 | 410 | 397 | 13 | |
| 5 a 9 | 101.936 | 101.311 | 101.268 | 10 | 33 | 625 | 603 | 22 | |
| 10 a 14 | 83.378 | 82.781 | 82.741 | 11 | 29 | 597 | 571 | 26 | |
| 15 a 19 | 86.271 | 85.497 | 85.357 | 94 | 46 | 774 | 754 | 20 | |
| 20 a 24 | 102.965 | 101.753 | 101.516 | 153 | 84 | 1.212 | 1.181 | 31 | |
| 25 a 29 | 81.122 | 79.476 | 79.275 | 76 | 125 | 1.646 | 1.591 | 55 | |
| 30 a 34 | 68.363 | 66.655 | 66.474 | 30 | 151 | 1.708 | 1.666 | 42 | |
| 35 a 39 | 67.111 | 65.139 | 64.925 | 18 | 196 | 1.972 | 1.910 | 62 | |
| 40 a 44 | 53.282 | 50.935 | 50.637 | 11 | 257 | 2.377 | 2.325 | 52 | |
| 45 a 49 | 44.793 | 42.501 | 42.273 | 6 | 222 | 2.292 | 2.251 | 41 | |
| 50 a 54 | 38.406 | 36.234 | 36.044 | 3 | 187 | 2.172 | 2.109 | 63 | |
| 55 a 59 | 26.942 | 25.258 | 25.091 | 4 | 163 | 1.684 | 1.640 | 44 | |
| 60 a 64 | 24.506 | 22.837 | 22.733 | 2 | 102 | 1.669 | 1.623 | 46 | |
| 65 a 69 | 15.641 | 14.317 | 14.220 | 1 | 96 | 1.324 | 1.281 | 43 | |
| 70 a 74 | 11.533 | 10.513 | 10.468 | — | 45 | 1.020 | 998 | 22 | |
| 75 a 79 | 6.127 | 5.571 | 5.545 | — | 26 | 556 | 542 | 14 | |
| 80 a 84 | 3.893 | 3.597 | 3.583 | 1 | 13 | 296 | 290 | 6 | |
| 85 a 89 | 1.540 | 1.430 | 1.422 | — | 8 | 110 | 109 | 1 | |
| 90 a 94 | 741 | 714 | 711 | 1 | 2 | 27 | 24 | 3 | |
| 95 a 99 | 269 | 259 | 259 | — | — | 10 | 10 | — | |
| 100 y más | 164 | 162 | 162 | — | — | 2 | 2 | — | |
| Ignorados | 3.782 | 3.685 | 3.678 | 2 | 5 | 97 | 88 | 9 | |
| TOTALES | 930.046 | 907.466 | 905.223 | 437 | 1.806 | 22.580 | 21.965 | 615 | |

| NACIONALIDAD DE LA POBLACION POR GRUPOS DE EDAD Y SEXO | | | | | | | | | | |
|--|---|-----|------------------|-------------------|---------------------|------------|--------------|----------------------|---------------|-----------|
| EDAD AÑOS | | | Total general | POBLACION CHILENA | | | | POBLACION EXTRANJERA | | |
| | | | | Total | Por na- cimiento | Araucanos | Nacionaliz | Total | Urbano | Rural |
| Totales | | | | | | | | | | |
| 0 | a | 4 | 66.851 | 66.584 | 66.558 | 15 | 11 | 267 | 267 | -- |
| 5 | a | 9 | 61.635 | 61.122 | 61.092 | 10 | 20 | 513 | 513 | -- |
| 10 | a | 14 | 54.024 | 53.510 | 53.474 | 13 | 23 | 514 | 514 | -- |
| 15 | a | 19 | 60.316 | 59.550 | 59.409 | 94 | 47 | 766 | 766 | -- |
| 20 | a | 24 | 77.413 | 75.964 | 75.721 | 156 | 87 | 1.449 | 1.449 | -- |
| 25 | a | 29 | 62.361 | 60.470 | 60.272 | 79 | 119 | 1.891 | 1.891 | -- |
| 30 | a | 34 | 52.369 | 50.531 | 50.351 | 57 | 123 | 1.838 | 1.838 | -- |
| 35 | a | 39 | 50.687 | 48.449 | 48.240 | 31 | 178 | 2.238 | 2.238 | -- |
| 40 | a | 44 | 42.823 | 39.887 | 39.608 | 17 | 262 | 2.936 | 2.936 | -- |
| 45 | a | 49 | 35.134 | 32.215 | 31.897 | 15 | 303 | 2.919 | 2.919 | -- |
| 50 | a | 54 | 30.693 | 27.928 | 27.637 | 7 | 284 | 2.765 | 2.765 | -- |
| 55 | a | 59 | 21.037 | 18.926 | 18.702 | 7 | 217 | 2.111 | 2.111 | -- |
| 60 | a | 64 | 18.216 | 16.153 | 15.972 | 3 | 178 | 2.063 | 2.063 | -- |
| 65 | a | 69 | 11.622 | 10.163 | 10.011 | -- | 152 | 1.459 | 1.459 | -- |
| 70 | a | 74 | 8.239 | 7.206 | 7.130 | 2 | 74 | 1.033 | 1.033 | -- |
| 75 | a | 79 | 4.360 | 3.805 | 3.781 | -- | 24 | 555 | 555 | -- |
| 80 | a | 84 | 2.473 | 2.221 | 2.210 | 1 | 10 | 252 | 252 | -- |
| 85 | a | 89 | 1.012 | 921 | 912 | -- | 9 | 91 | 91 | -- |
| 90 | a | 94 | 434 | 410 | 407 | 1 | 2 | 24 | 24 | -- |
| 95 | a | 99 | 130 | 123 | 123 | -- | -- | 7 | 7 | -- |
| 100 | y | más | 58 | 56 | 56 | -- | -- | 2 | 2 | -- |
| Ignorados | | | 4.792 | 4.583 | 4.574 | 2 | 7 | 209 | 209 | -- |
| TOTALES | | | 666.679 | 640.777 | 638.137 | 510 | 2.130 | 25.902 | 25.902 | -- |
| Hombres | | | | | | | | | | |
| 0 | a | 4 | 33.928 | 33.807 | 33.794 | 8 | 5 | 121 | 121 | -- |
| 5 | a | 9 | 30.543 | 30.281 | 30.265 | 4 | 12 | 262 | 262 | -- |
| 10 | a | 14 | 26.023 | 25.757 | 25.740 | 5 | 12 | 266 | 266 | -- |
| 15 | a | 19 | 26.222 | 25.823 | 25.765 | 36 | 22 | 399 | 399 | -- |
| 20 | a | 24 | 33.591 | 32.745 | 32.631 | 71 | 43 | 846 | 846 | -- |
| 25 | a | 29 | 27.713 | 26.616 | 26.521 | 33 | 62 | 1.097 | 1.097 | -- |
| 30 | a | 34 | 23.218 | 22.186 | 22.079 | 35 | 72 | 1.032 | 1.032 | -- |
| 35 | a | 39 | 21.596 | 20.362 | 20.243 | 21 | 98 | 1.234 | 1.234 | -- |
| 40 | a | 44 | 19.543 | 17.834 | 17.665 | 12 | 157 | 1.709 | 1.709 | -- |
| 45 | a | 49 | 15.188 | 13.463 | 13.257 | 12 | 194 | 1.725 | 1.725 | -- |
| 50 | a | 54 | 13.379 | 11.749 | 11.550 | 5 | 194 | 1.630 | 1.630 | -- |
| 55 | a | 59 | 8.761 | 7.520 | 7.374 | 5 | 141 | 1.241 | 1.241 | -- |
| 60 | a | 64 | 7.120 | 5.945 | 5.828 | 2 | 115 | 1.175 | 1.175 | -- |
| 65 | a | 69 | 4.371 | 3.579 | 3.479 | -- | 100 | 792 | 792 | -- |
| 70 | a | 74 | 2.901 | 2.375 | 2.320 | 2 | 53 | 526 | 526 | -- |
| 75 | a | 79 | 1.447 | 1.173 | 1.159 | -- | 14 | 274 | 274 | -- |
| 80 | a | 84 | 688 | 588 | 582 | -- | 6 | 100 | 100 | -- |
| 85 | a | 89 | 275 | 235 | 230 | -- | 5 | 40 | 40 | -- |
| 90 | a | 94 | 103 | 91 | 90 | -- | 1 | 12 | 12 | -- |
| 95 | a | 99 | 33 | 31 | 31 | -- | -- | 2 | 2 | -- |
| 100 | y | más | 15 | 15 | 15 | -- | -- | -- | -- | -- |
| Ignorados | | | 3.020 | 2.867 | 2.862 | 1 | 4 | 153 | 153 | -- |
| TOTALES | | | 299.678 | 285.042 | 283.480 | 252 | 1.310 | 14.636 | 14.636 | -- |
| Mujeres | | | | | | | | | | |
| 0 | a | 4 | 329.23 | 32.777 | 32.764 | 7 | 6 | 146 | 146 | -- |
| 5 | a | 9 | 31.092 | 30.841 | 30.827 | 6 | 8 | 251 | 251 | -- |
| 10 | a | 14 | 28.001 | 27.753 | 27.734 | 8 | 11 | 248 | 248 | -- |
| 15 | a | 19 | 34.094 | 33.727 | 33.644 | 58 | 25 | 367 | 367 | -- |
| 20 | a | 24 | 43.822 | 43.219 | 43.090 | 85 | 44 | 603 | 603 | -- |
| 25 | a | 29 | 34.648 | 33.854 | 33.751 | 46 | 57 | 794 | 794 | -- |
| 30 | a | 34 | 29.151 | 28.345 | 28.272 | 22 | 51 | 806 | 806 | -- |
| 35 | a | 39 | 29.091 | 28.087 | 27.997 | 10 | 50 | 1.004 | 1.004 | -- |
| 40 | a | 44 | 23.280 | 22.053 | 21.943 | 5 | 105 | 1.227 | 1.227 | -- |
| 45 | a | 49 | 19.946 | 18.752 | 18.640 | 3 | 109 | 1.194 | 1.194 | -- |
| 50 | a | 54 | 17.314 | 16.179 | 16.087 | 2 | 90 | 1.135 | 1.135 | -- |
| 55 | a | 59 | 12.276 | 11.406 | 11.328 | 2 | 76 | 870 | 870 | -- |
| 60 | a | 64 | 11.096 | 10.208 | 10.144 | 1 | 63 | 888 | 888 | -- |
| 65 | a | 69 | 7.251 | 6.584 | 6.532 | -- | 52 | 667 | 667 | -- |
| 70 | a | 74 | 5.338 | 4.831 | 4.810 | -- | 21 | 507 | 507 | -- |
| 75 | a | 79 | 2.913 | 2.632 | 2.622 | -- | 10 | 281 | 281 | -- |
| 80 | a | 84 | 1.785 | 1.633 | 1.628 | 1 | 4 | 152 | 152 | -- |
| 85 | a | 89 | 737 | 686 | 682 | -- | 4 | 51 | 51 | -- |
| 90 | a | 94 | 331 | 319 | 317 | 1 | 1 | 12 | 12 | -- |
| 95 | a | 99 | 97 | 92 | 92 | -- | -- | 5 | 5 | -- |
| 100 | y | más | 43 | 41 | 41 | -- | -- | 2 | 2 | -- |
| Ignorados | | | 1.772 | 1.716 | 1.712 | 1 | 3 | 56 | 56 | -- |
| TOTALES | | | 367.001 | 355.735 | 354.657 | 258 | 820 | 11.266 | 11.266 | -- |

NACIONALIDAD DE LA POBLACION POR GRUPOS DE EDAD Y SEXO

| EDAD AÑOS | Total general | POBLACION CHILENA | | | POBLACION EXTRANJERA | | | | |
|----------------|------------------|-------------------|-----------------------|-----------|----------------------|------------|------------|-----------|--|
| | | Total | Por na- cionalidad | Araucanos | Nacionaliz | Total | Urbano | Rural | |
| Totales | | | | | | | | | |
| 0 a 4 | 12.255 | 12.240 | 12.240 | — | — | 15 | 15 | — | |
| 5 a 9 | 11.312 | 11.295 | 11.295 | — | — | 17 | 17 | — | |
| 10 a 14 | 8.328 | 8.314 | 8.314 | — | — | 14 | 12 | 2 | |
| 15 a 19 | 7.303 | 7.286 | 7.285 | 1 | — | 17 | 16 | 1 | |
| 20 a 24 | 8.179 | 8.151 | 8.149 | 2 | — | 28 | 28 | — | |
| 25 a 29 | 6.863 | 6.817 | 6.813 | 2 | 2 | 46 | 46 | — | |
| 30 a 34 | 5.781 | 5.737 | 5.733 | — | 4 | 44 | 41 | 3 | |
| 35 a 39 | 5.515 | 5.453 | 5.449 | 1 | 3 | 62 | 60 | 2 | |
| 40 a 44 | 4.360 | 4.289 | 4.261 | 1 | 7 | 71 | 71 | — | |
| 45 a 49 | 3.441 | 3.348 | 3.344 | — | 4 | 93 | 91 | 2 | |
| 50 a 54 | 2.930 | 2.846 | 2.845 | — | 1 | 84 | 82 | 2 | |
| 55 a 59 | 2.040 | 1.975 | 1.966 | — | 9 | 65 | 65 | — | |
| 60 a 64 | 1.635 | 1.562 | 1.559 | 1 | 2 | 73 | 68 | 5 | |
| 65 a 69 | 1.021 | 981 | 980 | — | 1 | 40 | 39 | 1 | |
| 70 a 74 | 725 | 686 | 684 | — | 2 | 39 | 38 | 1 | |
| 75 a 79 | 299 | 284 | 283 | — | 1 | 15 | 14 | 1 | |
| 80 a 84 | 207 | 199 | 199 | — | — | 8 | 8 | — | |
| 85 a 89 | 88 | 87 | 87 | — | — | 1 | 1 | — | |
| 90 a 94 | 51 | 50 | 49 | — | 1 | 1 | 1 | — | |
| 95 a 99 | 19 | 19 | 19 | — | — | — | — | — | |
| 100 y más | 13 | 13 | 13 | — | — | — | — | — | |
| Ignorados. | 654 | 652 | 652 | — | — | 2 | 2 | — | |
| TOTALES | 83.019 | 82.284 | 82.239 | 8 | 37 | 735 | 715 | 20 | |
| Hombres | | | | | | | | | |
| 0 a 4 | 6.180 | 6.173 | 6.173 | — | — | 7 | 7 | — | |
| 5 a 9 | 5.679 | 5.671 | 5.671 | — | — | 8 | 8 | — | |
| 10 a 14 | 4.151 | 4.143 | 4.143 | — | — | 8 | 8 | — | |
| 15 a 19 | 3.725 | 3.717 | 3.716 | 1 | — | 8 | 7 | 1 | |
| 20 a 24 | 3.882 | 3.867 | 3.866 | 1 | — | 15 | 15 | — | |
| 25 a 29 | 3.285 | 3.265 | 3.262 | 1 | 2 | 20 | 20 | — | |
| 30 a 34 | 2.868 | 2.839 | 2.837 | — | 2 | 29 | 28 | 1 | |
| 35 a 39 | 2.626 | 2.585 | 2.583 | — | 2 | 41 | 39 | 2 | |
| 40 a 44 | 2.156 | 2.108 | 2.102 | 1 | 5 | 48 | 48 | — | |
| 45 a 49 | 1.630 | 1.563 | 1.560 | — | 3 | 67 | 66 | 1 | |
| 50 a 54 | 1.360 | 1.298 | 1.298 | — | — | 62 | 60 | 2 | |
| 55 a 59 | 945 | 901 | 894 | — | 7 | 44 | 44 | — | |
| 60 a 64 | 698 | 649 | 647 | — | 2 | 49 | 47 | 2 | |
| 65 a 69 | 462 | 439 | 438 | — | 1 | 23 | 23 | — | |
| 70 a 74 | 292 | 264 | 263 | — | 1 | 28 | 27 | 1 | |
| 75 a 79 | 122 | 112 | 111 | — | 1 | 10 | 10 | — | |
| 80 a 84 | 66 | 61 | 61 | — | — | 5 | 5 | — | |
| 85 a 89 | 29 | 28 | 28 | — | — | 1 | 1 | — | |
| 90 a 94 | 14 | 13 | 13 | — | — | 1 | 1 | — | |
| 95 a 99 | 6 | 6 | 6 | — | — | — | — | — | |
| 100 y más | 3 | 3 | 3 | — | — | — | — | — | |
| Ignorados | 322 | 320 | 320 | — | — | 2 | 2 | — | |
| TOTALES | 40.501 | 40.025 | 39.995 | 4 | 26 | 476 | 466 | 10 | |
| Mujeres | | | | | | | | | |
| 0 a 4 | 6.075 | 6.067 | 6.067 | — | — | 8 | 8 | — | |
| 5 a 9 | 5.633 | 5.624 | 5.624 | — | — | 9 | 9 | — | |
| 10 a 14 | 4.177 | 4.171 | 4.171 | — | — | 6 | 4 | 2 | |
| 15 a 19 | 3.578 | 3.569 | 3.569 | — | — | 9 | 9 | — | |
| 20 a 24 | 4.297 | 4.284 | 4.283 | 1 | — | 13 | 13 | — | |
| 25 a 29 | 3.578 | 3.552 | 3.551 | 1 | — | 26 | 26 | — | |
| 30 a 34 | 2.913 | 2.898 | 2.896 | — | 2 | 15 | 13 | 2 | |
| 35 a 39 | 2.889 | 2.868 | 2.866 | 1 | 1 | 21 | 21 | — | |
| 40 a 44 | 2.204 | 2.181 | 2.179 | — | 2 | 23 | 23 | — | |
| 45 a 49 | 1.811 | 1.785 | 1.784 | — | 1 | 26 | 25 | 1 | |
| 50 a 54 | 1.570 | 1.548 | 1.547 | — | 1 | 22 | 22 | — | |
| 55 a 59 | 1.095 | 1.074 | 1.072 | — | 2 | 21 | 21 | — | |
| 60 a 64 | 937 | 913 | 912 | 1 | — | 24 | 21 | 3 | |
| 65 a 69 | 559 | 542 | 542 | — | — | 17 | 16 | 1 | |
| 70 a 74 | 433 | 422 | 421 | — | 1 | 11 | 11 | — | |
| 75 a 79 | 177 | 172 | 172 | — | — | 5 | 4 | 1 | |
| 80 a 84 | 141 | 138 | 138 | — | — | 3 | 3 | — | |
| 85 a 89 | 59 | 59 | 59 | — | — | — | — | — | |
| 90 a 94 | 37 | 37 | 36 | — | 1 | — | — | — | |
| 95 a 99 | 13 | 13 | 13 | — | — | — | — | — | |
| 100 y más | 10 | 10 | 10 | — | — | — | — | — | |
| Ignorados | 332 | 332 | 332 | — | — | — | — | — | |
| TOTALES | 42.518 | 42.259 | 42.244 | 4 | 11 | 259 | 249 | 10 | |

| NACIONALIDAD DE LA POBLACION POR GRUPOS DE EDAD Y SEXO | | | | | | | | | | |
|--|------------------|-------------------|---------------------|-----------|-------------|----------------------|--------------|----------|--|--|
| EDAD AÑOS | Total general | POBLACION CHILENA | | | | POBLACION EXTRANJERA | | | | |
| | | Total | Por na- cimiento | Araucanos | Nacionaliz. | Total | Urbano | Rural | | |
| Totales | | | | | | | | | | |
| 0 a 4 | 6.261 | 6.166 | 6.163 | — | 3 | 95 | 95 | — | | |
| 5 a 9 | 6.142 | 5.977 | 5.962 | — | 15 | 165 | 165 | — | | |
| 10 a 14 | 5.283 | 5.096 | 5.083 | — | 13 | 187 | 187 | — | | |
| 15 a 19 | 6.812 | 6.623 | 6.601 | 7 | 15 | 189 | 189 | — | | |
| 20 a 24 | 8.920 | 8.661 | 8.631 | 10 | 20 | 259 | 259 | — | | |
| 25 a 29 | 6.166 | 5.854 | 5.814 | 3 | 37 | 312 | 312 | — | | |
| 30 a 34 | 5.114 | 4.775 | 4.730 | 2 | 43 | 339 | 339 | — | | |
| 35 a 39 | 5.087 | 4.649 | 4.502 | 3 | 84 | 438 | 438 | — | | |
| 40 a 44 | 4.525 | 3.966 | 3.863 | — | 103 | 559 | 559 | — | | |
| 45 a 49 | 3.771 | 3.233 | 3.122 | — | 111 | 538 | 538 | — | | |
| 50 a 54 | 3.334 | 2.834 | 2.747 | — | 87 | 500 | 500 | — | | |
| 55 a 59 | 2.406 | 2.012 | 1.929 | — | 83 | 394 | 394 | — | | |
| 60 a 64 | 1.950 | 1.582 | 1.523 | — | 59 | 368 | 368 | — | | |
| 65 a 69 | 1.250 | 971 | 925 | 2 | 44 | 279 | 279 | — | | |
| 70 a 74 | 904 | 688 | 669 | — | 19 | 216 | 216 | — | | |
| 75 a 79 | 454 | 358 | 351 | — | 7 | 96 | 96 | — | | |
| 80 a 84 | 223 | 175 | 172 | — | 3 | 48 | 48 | — | | |
| 85 a 89 | 99 | 83 | 81 | — | 2 | 16 | 16 | — | | |
| 90 a 94 | 32 | 28 | 28 | — | — | 4 | 4 | — | | |
| 95 a 99 | 12 | 11 | 11 | — | — | 1 | 1 | — | | |
| 100 y más | 4 | 4 | 4 | — | — | — | — | — | | |
| Ignorados | 369 | 352 | 348 | 1 | 3 | 17 | 17 | — | | |
| TOTALES | 69.118 | 64.098 | 63.319 | 28 | 751 | 5.020 | 5.020 | — | | |
| Hombres | | | | | | | | | | |
| 0 a 4 | 3.138 | 3.086 | 3.083 | — | 3 | 52 | 52 | — | | |
| 5 a 9 | 3.009 | 2.922 | 2.915 | — | 7 | 87 | 87 | — | | |
| 10 a 14 | 2.313 | 2.219 | 2.213 | — | 6 | 94 | 94 | — | | |
| 15 a 19 | 2.255 | 2.175 | 2.169 | 2 | 4 | 80 | 80 | — | | |
| 20 a 24 | 3.265 | 3.167 | 3.154 | 4 | 9 | 98 | 98 | — | | |
| 25 a 29 | 2.038 | 1.892 | 1.872 | 1 | 19 | 146 | 146 | — | | |
| 30 a 34 | 1.754 | 1.604 | 1.586 | 1 | 17 | 150 | 150 | — | | |
| 35 a 39 | 1.826 | 1.607 | 1.561 | 1 | 45 | 219 | 219 | — | | |
| 40 a 44 | 1.772 | 1.505 | 1.450 | — | 55 | 267 | 267 | — | | |
| 45 a 49 | 1.490 | 1.207 | 1.137 | — | 70 | 283 | 283 | — | | |
| 50 a 54 | 1.357 | 1.065 | 1.006 | — | 59 | 292 | 292 | — | | |
| 55 a 59 | 955 | 751 | 705 | — | 46 | 204 | 204 | — | | |
| 60 a 64 | 741 | 550 | 509 | — | 41 | 191 | 191 | — | | |
| 65 a 69 | 462 | 334 | 305 | 1 | 28 | 128 | 128 | — | | |
| 70 a 74 | 310 | 228 | 214 | — | 14 | 82 | 82 | — | | |
| 75 a 79 | 144 | 104 | 99 | — | 5 | 40 | 40 | — | | |
| 80 a 84 | 61 | 45 | 42 | — | 3 | 16 | 16 | — | | |
| 85 a 89 | 25 | 22 | 21 | — | 1 | 3 | 3 | — | | |
| 90 a 94 | 7 | 5 | 5 | — | — | 2 | 2 | — | | |
| 95 a 99 | 2 | 2 | 2 | — | — | — | — | — | | |
| 100 y más | 1 | 1 | 1 | — | — | — | — | — | | |
| Ignorados | 127 | 119 | 118 | — | 1 | 8 | 8 | — | | |
| TOTALES | 27.052 | 24.610 | 24.167 | 10 | 433 | 2.442 | 2.442 | — | | |
| Mujeres | | | | | | | | | | |
| 0 a 4 | 3.123 | 3.080 | 3.080 | — | — | 43 | 43 | — | | |
| 5 a 9 | 3.133 | 3.055 | 3.047 | — | 8 | 78 | 78 | — | | |
| 10 a 14 | 2.970 | 2.877 | 2.870 | — | 7 | 93 | 93 | — | | |
| 15 a 19 | 4.557 | 4.448 | 4.432 | 5 | 11 | 109 | 109 | — | | |
| 20 a 24 | 5.655 | 5.494 | 5.477 | 6 | 11 | 161 | 161 | — | | |
| 25 a 29 | 4.128 | 3.962 | 3.942 | 2 | 18 | 166 | 166 | — | | |
| 30 a 34 | 3.360 | 3.171 | 3.144 | 1 | 26 | 189 | 189 | — | | |
| 35 a 39 | 3.261 | 3.042 | 3.001 | 2 | 39 | 219 | 219 | — | | |
| 40 a 44 | 2.753 | 2.461 | 2.413 | — | 48 | 292 | 292 | — | | |
| 45 a 49 | 2.281 | 2.026 | 1.985 | — | 41 | 255 | 255 | — | | |
| 50 a 54 | 1.977 | 1.769 | 1.741 | — | 28 | 208 | 208 | — | | |
| 55 a 59 | 1.451 | 1.261 | 1.224 | — | 37 | 190 | 190 | — | | |
| 60 a 64 | 1.209 | 1.032 | 1.014 | — | 18 | 177 | 177 | — | | |
| 65 a 69 | 788 | 637 | 620 | 1 | 16 | 151 | 151 | — | | |
| 70 a 74 | 594 | 460 | 455 | — | 5 | 134 | 134 | — | | |
| 75 a 79 | 310 | 254 | 252 | — | 2 | 56 | 56 | — | | |
| 80 a 84 | 162 | 130 | 130 | — | — | 32 | 32 | — | | |
| 85 a 89 | 74 | 61 | 60 | — | 1 | 13 | 13 | — | | |
| 90 a 94 | 25 | 23 | 23 | — | — | 2 | 2 | — | | |
| 95 a 99 | 10 | 9 | 9 | — | — | 1 | 1 | — | | |
| 100 y más | 3 | 3 | 3 | — | — | — | — | — | | |
| Ignorados | 242 | 233 | 230 | 1 | 2 | 9 | 9 | — | | |
| TOTALES | 42.066 | 39.488 | 39.152 | 18 | 318 | 2.578 | 2.578 | — | | |

| NACIONALIDAD DE LA POBLACION POR GRUPOS DE EDAD Y SEXO | | | | | | | | | | |
|--|------------------|-------------------|---------------------|-----------|-------------|----------------------|--------------|-----------|--|--|
| EDAD AÑOS | Total general | POBLACION CHILENA | | | | POBLACION EXTRANJERA | | | | |
| | | Total | Por na- cimiento | Araucanos | Nacionaliz. | Total | Urbano | Rural | | |
| Totales | | | | | | | | | | |
| 0 a 4 | 15.567 | 15.415 | 15.404 | 2 | 9 | 152 | 150 | 2 | | |
| 5 a 9 | 14.406 | 14.144 | 14.120 | 2 | 22 | 262 | 260 | 2 | | |
| 10 a 14 | 10.948 | 10.725 | 10.712 | 1 | 12 | 223 | 221 | 2 | | |
| 15 a 19 | 11.649 | 11.396 | 11.362 | 19 | 15 | 253 | 253 | — | | |
| 20 a 24 | 13.482 | 13.099 | 13.042 | 28 | 29 | 383 | 380 | 3 | | |
| 25 a 29 | 11.012 | 10.468 | 10.409 | 13 | 46 | 544 | 536 | 8 | | |
| 30 a 34 | 9.722 | 9.086 | 9.013 | 8 | 65 | 636 | 627 | 9 | | |
| 35 a 39 | 9.200 | 8.488 | 8.395 | 2 | 91 | 712 | 704 | 8 | | |
| 40 a 44 | 7.495 | 6.648 | 6.497 | 13 | 138 | 847 | 841 | 6 | | |
| 45 a 49 | 5.976 | 5.197 | 5.076 | 1 | 120 | 779 | 776 | 3 | | |
| 50 a 54 | 5.094 | 4.279 | 4.169 | 1 | 109 | 815 | 807 | 8 | | |
| 55 a 59 | 3.422 | 2.830 | 2.748 | — | 82 | 592 | 585 | 7 | | |
| 60 a 64 | 2.898 | 2.402 | 2.351 | — | 51 | 496 | 494 | 2 | | |
| 65 a 69 | 1.898 | 1.507 | 1.467 | — | 40 | 391 | 390 | 1 | | |
| 70 a 74 | 1.334 | 1.044 | 1.016 | — | 28 | 290 | 287 | 3 | | |
| 75 a 79 | 691 | 504 | 496 | — | 8 | 187 | 187 | — | | |
| 80 a 84 | 380 | 292 | 284 | 1 | 7 | 88 | 86 | 2 | | |
| 85 a 89 | 186 | 135 | 132 | — | 3 | 31 | 31 | — | | |
| 90 a 94 | 54 | 47 | 47 | — | — | 7 | 7 | — | | |
| 95 a 99 | 22 | 21 | 21 | — | — | 1 | 1 | — | | |
| 100 y más | 15 | 13 | 13 | — | — | 2 | 2 | — | | |
| Ignorados | 536 | 508 | 508 | — | — | 28 | 28 | — | | |
| TOTALES | 125.967 | 118.248 | 117.282 | 91 | 875 | 7.719 | 7.653 | 66 | | |
| Hombres | | | | | | | | | | |
| 0 a 4 | 7.852 | 7.784 | 7.776 | 1 | 7 | 68 | 67 | 1 | | |
| 5 a 9 | 7.184 | 7.048 | 7.036 | — | 12 | 136 | 136 | — | | |
| 10 a 14 | 5.405 | 5.276 | 5.268 | — | 8 | 129 | 129 | — | | |
| 15 a 19 | 4.572 | 4.447 | 4.431 | 5 | 11 | 125 | 125 | — | | |
| 20 a 24 | 4.869 | 4.691 | 4.668 | 7 | 16 | 178 | 175 | 3 | | |
| 25 a 29 | 4.274 | 4.020 | 4.000 | 4 | 16 | 254 | 247 | 7 | | |
| 30 a 34 | 4.018 | 3.747 | 3.710 | 4 | 33 | 271 | 264 | 7 | | |
| 35 a 39 | 3.950 | 3.579 | 3.522 | — | 57 | 371 | 363 | 8 | | |
| 40 a 44 | 3.537 | 3.050 | 2.953 | 10 | 87 | 487 | 481 | 6 | | |
| 45 a 49 | 2.705 | 2.255 | 2.169 | — | 86 | 450 | 447 | 3 | | |
| 50 a 54 | 2.295 | 1.864 | 1.789 | 1 | 74 | 431 | 423 | 8 | | |
| 55 a 59 | 1.520 | 1.194 | 1.137 | — | 57 | 326 | 319 | 7 | | |
| 60 a 64 | 1.185 | 905 | 866 | — | 39 | 260 | 259 | 1 | | |
| 65 a 69 | 729 | 548 | 522 | — | 26 | 181 | 180 | 1 | | |
| 70 a 74 | 489 | 365 | 346 | — | 19 | 124 | 122 | 2 | | |
| 75 a 79 | 236 | 152 | 146 | — | 6 | 84 | 84 | — | | |
| 80 a 84 | 122 | 80 | 76 | 1 | 3 | 42 | 41 | 1 | | |
| 85 a 89 | 45 | 34 | 32 | — | 2 | 11 | 11 | — | | |
| 90 a 94 | 14 | 12 | 12 | — | — | 2 | 2 | — | | |
| 95 a 99 | 8 | 8 | 8 | — | — | — | — | — | | |
| 100 y más | 4 | 2 | 2 | — | — | 2 | 2 | — | | |
| Ignorados | 223 | 210 | 210 | — | — | 13 | 13 | — | | |
| TOTALES | 55.216 | 51.271 | 50.679 | 33 | 559 | 3.945 | 3.890 | 55 | | |
| Mujeres | | | | | | | | | | |
| 0 a 4 | 7.715 | 7.631 | 7.628 | 1 | 2 | 84 | 83 | 1 | | |
| 5 a 9 | 7.222 | 7.096 | 7.084 | 2 | 10 | 126 | 124 | 2 | | |
| 10 a 14 | 5.543 | 5.449 | 5.444 | 1 | 4 | 94 | 92 | 2 | | |
| 15 a 19 | 7.077 | 6.949 | 6.931 | 14 | 4 | 128 | 128 | — | | |
| 20 a 24 | 8.613 | 8.408 | 8.374 | 21 | 13 | 205 | 205 | — | | |
| 25 a 29 | 6.738 | 6.448 | 6.409 | 9 | 30 | 290 | 289 | 1 | | |
| 30 a 34 | 5.704 | 5.339 | 5.303 | 4 | 32 | 365 | 363 | 2 | | |
| 35 a 39 | 5.250 | 4.909 | 4.873 | 2 | 34 | 341 | 341 | — | | |
| 40 a 44 | 3.958 | 3.598 | 3.544 | 3 | 51 | 360 | 360 | — | | |
| 45 a 49 | 3.271 | 2.942 | 2.907 | 1 | 34 | 329 | 329 | — | | |
| 50 a 54 | 2.799 | 2.415 | 2.380 | — | 35 | 384 | 384 | — | | |
| 55 a 59 | 1.902 | 1.636 | 1.611 | — | 25 | 266 | 266 | — | | |
| 60 a 64 | 1.733 | 1.497 | 1.485 | — | 12 | 236 | 235 | 1 | | |
| 65 a 69 | 1.169 | 959 | 945 | — | 14 | 210 | 210 | — | | |
| 70 a 74 | 845 | 679 | 670 | — | 9 | 166 | 166 | 1 | | |
| 75 a 79 | 455 | 352 | 350 | — | 2 | 103 | 103 | — | | |
| 80 a 84 | 258 | 212 | 208 | — | 4 | 46 | 45 | 1 | | |
| 85 a 89 | 121 | 101 | 100 | — | 1 | 20 | 20 | — | | |
| 90 a 84 | 40 | 35 | 35 | — | — | 5 | 5 | — | | |
| 95 a 99 | 14 | 13 | 13 | — | — | 1 | 1 | — | | |
| 100 y más | 11 | 11 | 11 | — | — | — | — | — | | |
| Ignorados | 313 | 298 | 298 | — | — | 15 | 15 | — | | |
| TOTALES | 70.751 | 66.977 | 66.603 | 58 | 316 | 3.774 | 3.763 | 11 | | |

NACIONALIDAD DE LA POBLACION POR GRUPOS DE EDAD Y SEXO

| EDAD AÑOS | Total general | POBLACION CHILENA | | | POBLACION EXTRANJERA | | | |
|----------------|------------------|-------------------|--------------------------|-----------------------|----------------------|--------------|--------------|----------|
| | | Total | Por na- cimien- to | Araucanos Nacionaliz. | Total | Urbano | Rural | |
| Totales | | | | | | | | |
| 0 a 4 | 20.375 | 20.317 | 20.312 | 5 | — | 58 | 58 | — |
| 5 a 9 | 18.804 | 18.704 | 18.700 | 3 | 1 | 100 | 100 | — |
| 10 a 14 | 15.283 | 15.186 | 15.182 | 3 | 1 | 97 | 97 | — |
| 15 a 19 | 13.286 | 13.174 | 13.155 | 18 | 1 | 112 | 112 | — |
| 20 a 24 | 14.962 | 14.844 | 14.796 | 38 | 10 | 118 | 118 | — |
| 25 a 29 | 12.029 | 11.821 | 11.800 | 14 | 7 | 208 | 208 | — |
| 30 a 34 | 10.377 | 10.173 | 10.141 | 13 | 19 | 204 | 204 | — |
| 35 a 39 | 9.899 | 9.648 | 9.626 | 3 | 19 | 251 | 251 | — |
| 40 a 44 | 7.998 | 7.668 | 7.642 | 4 | 22 | 330 | 329 | 1 |
| 45 a 49 | 6.200 | 5.865 | 5.840 | 2 | 23 | 335 | 335 | — |
| 50 a 54 | 5.212 | 4.909 | 4.880 | 3 | 26 | 303 | 303 | — |
| 55 a 59 | 3.562 | 3.339 | 3.329 | — | 10 | 223 | 222 | 1 |
| 60 a 64 | 2.915 | 2.691 | 2.675 | — | 16 | 224 | 224 | — |
| 65 a 69 | 1.837 | 1.693 | 1.686 | — | 7 | 144 | 144 | — |
| 70 a 74 | 1.221 | 1.117 | 1.113 | — | 4 | 104 | 104 | — |
| 75 a 79 | 629 | 575 | 567 | 1 | 7 | 54 | 54 | — |
| 80 a 84 | 340 | 320 | 320 | — | — | 20 | 20 | — |
| 85 a 89 | 150 | 140 | 140 | — | — | 10 | 10 | — |
| 90 a 94 | 45 | 44 | 44 | — | — | 1 | 1 | — |
| 95 a 99 | 25 | 24 | 24 | — | — | 1 | 1 | — |
| 100 y más | 15 | 15 | 15 | — | — | — | — | — |
| Ignorados | 377 | 376 | 376 | — | — | 1 | 1 | — |
| TOTALES | 145.541 | 142.643 | 142.363 | 107 | 173 | 2.898 | 2.896 | 2 |
| Hombres | | | | | | | | |
| 0 a 4 | 10.224 | 10.198 | 10.194 | 4 | — | 26 | 26 | — |
| 5 a 9 | 9.328 | 9.277 | 9.274 | 2 | 1 | 51 | 51 | — |
| 10 a 14 | 7.617 | 7.569 | 7.568 | 1 | — | 48 | 48 | — |
| 15 a 19 | 6.066 | 6.001 | 5.992 | 9 | — | 65 | 65 | — |
| 20 a 24 | 6.667 | 6.599 | 6.574 | 20 | 5 | 68 | 68 | — |
| 25 a 29 | 5.431 | 5.315 | 5.302 | 7 | 6 | 116 | 116 | — |
| 30 a 34 | 4.942 | 4.831 | 4.807 | 12 | 12 | 111 | 111 | — |
| 35 a 39 | 4.635 | 4.488 | 4.475 | 2 | 11 | 147 | 147 | — |
| 40 a 44 | 4.014 | 3.807 | 3.785 | 4 | 18 | 207 | 206 | 1 |
| 45 a 49 | 2.886 | 2.682 | 2.663 | 1 | 18 | 204 | 204 | — |
| 50 a 54 | 2.490 | 2.298 | 2.277 | 2 | 19 | 192 | 192 | — |
| 55 a 59 | 1.643 | 1.509 | 1.502 | — | 7 | 134 | 133 | 1 |
| 60 a 64 | 1.266 | 1.127 | 1.114 | — | 13 | 139 | 139 | — |
| 65 a 69 | 784 | 708 | 703 | — | 5 | 76 | 76 | — |
| 70 a 74 | 484 | 423 | 420 | — | 3 | 61 | 61 | — |
| 75 a 79 | 232 | 204 | 200 | 1 | 3 | 28 | 28 | — |
| 80 a 84 | 105 | 96 | 96 | — | — | 9 | 9 | — |
| 85 a 89 | 52 | 47 | 47 | — | — | 5 | 5 | — |
| 90 a 94 | 13 | 12 | 12 | — | — | 1 | 1 | — |
| 95 a 99 | 7 | 7 | 7 | — | — | — | — | — |
| 100 y más | 4 | 4 | 4 | — | — | — | — | — |
| Ignorados | 120 | 119 | 119 | — | — | 1 | 1 | — |
| TOTALES | 69.010 | 67.321 | 67.135 | 65 | 121 | 1.689 | 1.687 | 2 |
| Mujeres | | | | | | | | |
| 0 a 4 | 10.151 | 10.119 | 10.118 | 1 | — | 32 | 32 | — |
| 5 a 9 | 9.476 | 9.427 | 9.426 | 1 | — | 49 | 49 | — |
| 10 a 14 | 7.666 | 7.617 | 7.614 | 2 | 1 | 49 | 49 | — |
| 15 a 19 | 7.220 | 7.173 | 7.163 | 9 | 1 | 47 | 47 | — |
| 20 a 24 | 8.295 | 8.245 | 8.222 | 18 | 5 | 50 | 50 | — |
| 25 a 29 | 6.598 | 6.506 | 6.498 | 7 | 1 | 92 | 92 | — |
| 30 a 34 | 5.435 | 5.342 | 5.334 | 1 | 7 | 93 | 93 | — |
| 35 a 39 | 5.264 | 5.160 | 5.151 | 1 | 8 | 104 | 104 | — |
| 40 a 44 | 3.984 | 3.861 | 3.857 | — | 4 | 123 | 123 | — |
| 45 a 49 | 3.314 | 3.183 | 3.177 | 1 | 5 | 131 | 131 | — |
| 50 a 54 | 2.722 | 2.611 | 2.603 | 1 | 7 | 111 | 111 | — |
| 55 a 59 | 1.919 | 1.830 | 1.827 | — | 3 | 89 | 89 | — |
| 60 a 64 | 1.649 | 1.564 | 1.561 | — | 3 | 85 | 85 | — |
| 65 a 69 | 1.053 | 985 | 983 | — | 2 | 68 | 68 | — |
| 70 a 74 | 737 | 694 | 693 | — | 1 | 43 | 43 | — |
| 75 a 79 | 397 | 371 | 367 | — | 4 | 26 | 26 | — |
| 80 a 84 | 235 | 224 | 224 | — | — | 11 | 11 | — |
| 85 a 89 | 98 | 93 | 93 | — | — | 5 | 5 | — |
| 90 a 94 | 32 | 32 | 32 | — | — | — | — | — |
| 95 a 99 | 18 | 17 | 17 | — | — | 1 | 1 | — |
| 100 y más | 11 | 11 | 11 | — | — | — | — | — |
| Ignorados | 257 | 257 | 257 | — | — | — | — | — |
| TOTALES | 76.531 | 75.322 | 75.228 | 42 | 52 | 1.209 | 1.209 | — |

NACIONALIDAD DE LA POBLACION POR GRUPOS DE EDAD Y SEXO

| EDAD AÑOS | Total general | POBLACION CHILENA | | | | POBLACION EXTRANJERA | | |
|----------------|------------------|-------------------|---------------------|-----------|-------------|----------------------|------------|-----------|
| | | Total | Por na- cimiento | Araucanos | Nacionaliz. | Total | Urbano | Rural |
| Totales | | | | | | | | |
| 0 a 4 | 3.060 | 3.053 | 3.053 | — | — | 7 | 5 | 2 |
| 5 a 9 | 2.854 | 2.841 | 2.840 | — | 1 | 13 | 7 | 6 |
| 10 a 14 | 2.120 | 2.113 | 2.110 | 3 | — | 7 | 4 | 3 |
| 15 a 19 | 1.693 | 1.685 | 1.684 | 1 | — | 8 | 3 | 5 |
| 20 a 24 | 1.855 | 1.840 | 1.836 | 1 | 3 | 15 | 9 | 6 |
| 25 a 29 | 1.527 | 1.511 | 1.511 | — | — | 16 | 11 | 5 |
| 30 a 34 | 1.296 | 1.270 | 1.268 | — | 2 | 26 | 17 | 9 |
| 35 a 39 | 1.206 | 1.181 | 1.180 | — | 1 | 25 | 18 | 7 |
| 40 a 44 | 1.074 | 1.044 | 1.038 | 1 | 5 | 30 | 21 | 9 |
| 45 a 49 | 832 | 810 | 803 | — | 7 | 22 | 13 | 9 |
| 50 a 54 | 705 | 679 | 675 | — | 4 | 26 | 21 | 5 |
| 55 a 59 | 514 | 480 | 471 | — | 9 | 34 | 27 | 7 |
| 60 a 64 | 484 | 468 | 467 | — | 1 | 16 | 12 | 4 |
| 65 a 69 | 253 | 234 | 233 | — | 1 | 19 | 13 | 6 |
| 70 a 74 | 181 | 178 | 177 | — | 1 | 3 | 2 | 1 |
| 75 a 79 | 98 | 90 | 89 | — | 1 | 8 | 6 | 2 |
| 80 a 84 | 57 | 55 | 55 | — | — | 2 | 1 | 1 |
| 85 a 89 | 22 | 22 | 21 | — | 1 | — | — | — |
| 90 a 94 | 12 | 12 | 12 | — | — | — | — | — |
| 95 a 99 | 4 | 4 | 4 | — | — | — | — | — |
| 100 y más | 3 | 3 | 3 | — | — | — | — | — |
| Ignorados | 108 | 108 | 108 | — | — | — | — | — |
| TOTALES | 19.958 | 19.681 | 19.638 | 6 | 37 | 277 | 190 | 87 |
| Hombres | | | | | | | | |
| 0 a 4 | 1.570 | 1.567 | 1.567 | — | — | 3 | 2 | 1 |
| 5 a 9 | 1.465 | 1.459 | 1.458 | — | 1 | 6 | 5 | 1 |
| 10 a 14 | 1.159 | 1.155 | 1.152 | 3 | — | 4 | 4 | — |
| 15 a 19 | 818 | 815 | 815 | — | — | 3 | 1 | 2 |
| 20 a 24 | 892 | 884 | 883 | — | 1 | 8 | 5 | 3 |
| 25 a 29 | 759 | 755 | 755 | — | — | 4 | 3 | 1 |
| 30 a 34 | 676 | 661 | 661 | — | — | 15 | 9 | 6 |
| 35 a 39 | 621 | 606 | 606 | — | — | 15 | 11 | 4 |
| 40 a 44 | 574 | 556 | 554 | — | 2 | 18 | 12 | 6 |
| 45 a 49 | 395 | 381 | 380 | — | 1 | 14 | 7 | 7 |
| 50 a 54 | 347 | 330 | 329 | — | 1 | 17 | 14 | 3 |
| 55 a 59 | 272 | 254 | 251 | — | 3 | 18 | 14 | 4 |
| 60 a 64 | 236 | 224 | 223 | — | 1 | 12 | 9 | 3 |
| 65 a 69 | 144 | 136 | 135 | — | 1 | 8 | 7 | 1 |
| 70 a 74 | 83 | 82 | 82 | — | — | 1 | — | 1 |
| 75 a 79 | 44 | 42 | 42 | — | — | 2 | — | 2 |
| 80 a 84 | 26 | 25 | 25 | — | — | 1 | 1 | — |
| 85 a 89 | 11 | 11 | 11 | — | — | — | — | — |
| 90 a 94 | 4 | 4 | 4 | — | — | — | — | — |
| 95 a 99 | 4 | 4 | 4 | — | — | — | — | — |
| 100 y más | 2 | 2 | 2 | — | — | — | — | — |
| Ignorados | 72 | 72 | 72 | — | — | — | — | — |
| TOTALES | 10.174 | 10.025 | 10.011 | 3 | 11 | 149 | 104 | 45 |
| Mujeres | | | | | | | | |
| 0 a 4 | 1.490 | 1.486 | 1.486 | — | — | 4 | 3 | 1 |
| 5 a 9 | 1.389 | 1.382 | 1.382 | — | — | 7 | 2 | 5 |
| 10 a 14 | 961 | 958 | 958 | — | — | 3 | — | 3 |
| 15 a 19 | 875 | 870 | 869 | 1 | — | 5 | 2 | 3 |
| 20 a 24 | 963 | 956 | 953 | 1 | 2 | 7 | 4 | 3 |
| 25 a 29 | 768 | 756 | 756 | — | — | 12 | 8 | 4 |
| 30 a 34 | 620 | 609 | 607 | — | 2 | 11 | 8 | 3 |
| 35 a 39 | 585 | 575 | 574 | — | 1 | 10 | 7 | 3 |
| 40 a 44 | 500 | 488 | 484 | 1 | 3 | 12 | 9 | 3 |
| 45 a 49 | 437 | 429 | 423 | — | 6 | 8 | 6 | 2 |
| 50 a 54 | 358 | 349 | 346 | — | 3 | 9 | 7 | 2 |
| 55 a 59 | 242 | 226 | 220 | — | 6 | 16 | 13 | 3 |
| 60 a 64 | 248 | 244 | 244 | — | — | 4 | 3 | 1 |
| 65 a 69 | 109 | 98 | 98 | — | — | 11 | 6 | 6 |
| 70 a 74 | 98 | 96 | 95 | — | 1 | 2 | 2 | — |
| 75 a 79 | 54 | 48 | 47 | — | 1 | 6 | 6 | — |
| 80 a 84 | 31 | 30 | 30 | — | — | 1 | — | 1 |
| 85 a 89 | 11 | 11 | 10 | — | 1 | — | — | — |
| 90 a 94 | 6 | 6 | 6 | — | — | — | — | — |
| 95 a 99 | 2 | 2 | 2 | — | — | — | — | — |
| 100 y más | 1 | 1 | 1 | — | — | — | — | — |
| Ignorados | 36 | 36 | 36 | — | — | — | — | — |
| TOTALES | 9.784 | 9.656 | 9.627 | 3 | 26 | 128 | 86 | 42 |

NACIONALIDAD DE LA POBLACION POR GRUPOS DE EDAD Y SEXO

| EDAD AÑOS | Total general | POBLACION CHILENA | | | | POBLACION EXTRANJERA | | |
|----------------|------------------|-------------------|---------------------|----------------------|------------|----------------------|--------------|----------|
| | | Total | Por na- cimiento | Araucanos Nacionaliz | | Total | Urbano | Rural |
| Totales | | | | | | | | |
| 0 a 4 | 17.064 | 17.047 | 17.043 | 2 | 2 | 17 | 17 | — |
| 5 a 9 | 16.133 | 16.107 | 16.104 | — | 3 | 26 | 26 | — |
| 10 a 14 | 12.578 | 12.556 | 12.552 | 1 | 3 | 22 | 22 | — |
| 15 a 19 | 11.301 | 11.269 | 11.264 | 3 | 2 | 32 | 32 | — |
| 20 a 24 | 12.708 | 12.658 | 12.638 | 14 | 6 | 50 | 50 | — |
| 25 a 29 | 9.980 | 9.911 | 9.898 | 6 | 7 | 69 | 68 | 1 |
| 30 a 34 | 8.403 | 8.322 | 8.315 | 2 | 5 | 81 | 81 | — |
| 35 a 39 | 8.156 | 8.065 | 8.058 | — | 7 | 91 | 91 | — |
| 40 a 44 | 6.933 | 6.802 | 6.785 | 2 | 15 | 131 | 131 | — |
| 45 a 49 | 5.436 | 5.274 | 5.265 | — | 9 | 162 | 162 | — |
| 50 a 54 | 4.862 | 4.709 | 4.683 | — | 26 | 153 | 153 | — |
| 55 a 59 | 3.103 | 2.987 | 2.980 | — | 7 | 116 | 116 | — |
| 60 a 64 | 2.615 | 2.490 | 2.480 | 1 | 9 | 125 | 125 | — |
| 65 a 69 | 1.603 | 1.523 | 1.516 | — | 7 | 80 | 80 | — |
| 70 a 74 | 1.165 | 1.095 | 1.090 | — | 5 | 70 | 70 | — |
| 75 a 79 | 587 | 544 | 544 | — | — | 43 | 43 | — |
| 80 a 84 | 336 | 326 | 326 | — | — | 10 | 10 | — |
| 85 a 89 | 140 | 134 | 134 | — | — | 6 | 6 | — |
| 90 a 94 | 70 | 69 | 69 | — | — | 1 | 1 | — |
| 95 a 99 | 30 | 30 | 30 | — | — | — | — | — |
| 100 y más | 22 | 22 | 22 | — | — | — | — | — |
| Ignorados | 346 | 344 | 344 | — | — | 2 | 2 | — |
| TOTALES | 123.571 | 122.284 | 122.140 | 31 | 113 | 1.287 | 1.286 | 1 |
| Hombres | | | | | | | | |
| 0 a 4 | 8.548 | 8.537 | 8.536 | 1 | — | 11 | 11 | — |
| 5 a 9 | 8.124 | 8.107 | 8.105 | — | 2 | 17 | 17 | — |
| 10 a 14 | 6.198 | 6.187 | 6.185 | 1 | 1 | 11 | 11 | — |
| 15 a 19 | 5.408 | 5.397 | 5.395 | 1 | 1 | 11 | 11 | — |
| 20 a 24 | 5.910 | 5.889 | 5.880 | 4 | 5 | 21 | 21 | — |
| 25 a 29 | 4.697 | 4.663 | 4.657 | 1 | 5 | 34 | 34 | — |
| 30 a 34 | 4.044 | 3.997 | 3.992 | 1 | 4 | 47 | 47 | — |
| 35 a 39 | 3.823 | 3.760 | 3.756 | — | 4 | 63 | 63 | — |
| 40 a 44 | 3.321 | 3.240 | 3.229 | 2 | 9 | 81 | 81 | — |
| 45 a 49 | 2.551 | 2.442 | 2.436 | — | 6 | 109 | 109 | — |
| 50 a 54 | 2.318 | 2.216 | 2.196 | — | 20 | 102 | 102 | — |
| 55 a 59 | 1.440 | 1.354 | 1.349 | — | 5 | 86 | 86 | — |
| 60 a 64 | 1.084 | 1.000 | 991 | 1 | 8 | 84 | 84 | — |
| 65 a 69 | 701 | 649 | 646 | — | 3 | 52 | 52 | — |
| 70 a 74 | 475 | 434 | 430 | — | 4 | 41 | 41 | — |
| 75 a 79 | 248 | 222 | 222 | — | — | 26 | 26 | — |
| 80 a 84 | 110 | 104 | 104 | — | — | 6 | 6 | — |
| 85 a 89 | 49 | 47 | 47 | — | — | 2 | 2 | — |
| 90 a 94 | 20 | 20 | 20 | — | — | — | — | — |
| 95 a 99 | 11 | 11 | 11 | — | — | — | — | — |
| 100 y más | 7 | 7 | 7 | — | — | — | — | — |
| Ignorados | 170 | 168 | 168 | — | — | — | — | 2 |
| TOTALES | 59.257 | 58.451 | 58.362 | 12 | 77 | 806 | 806 | — |
| Mujeres | | | | | | | | |
| 0 a 4 | 8.516 | 8.510 | 8.507 | 1 | 2 | 6 | 6 | — |
| 5 a 9 | 8.009 | 8.000 | 7.999 | — | 1 | 9 | 9 | — |
| 10 a 14 | 6.380 | 6.369 | 6.367 | — | 2 | 11 | 11 | — |
| 15 a 19 | 5.893 | 5.872 | 5.869 | 2 | 1 | 21 | 21 | — |
| 20 a 24 | 6.798 | 6.769 | 6.758 | 10 | 1 | 29 | 29 | — |
| 25 a 29 | 5.283 | 5.248 | 5.241 | 5 | 2 | 35 | 34 | 1 |
| 30 a 34 | 4.359 | 4.325 | 4.323 | 1 | 1 | 34 | 34 | — |
| 35 a 39 | 4.333 | 4.305 | 4.302 | — | 3 | 28 | 28 | — |
| 40 a 44 | 3.612 | 3.562 | 3.556 | — | 6 | 50 | 50 | — |
| 45 a 49 | 2.885 | 2.832 | 2.829 | — | 3 | 53 | 53 | — |
| 50 a 54 | 2.544 | 2.493 | 2.487 | — | 6 | 51 | 51 | — |
| 55 a 59 | 1.663 | 1.633 | 1.631 | — | 2 | 30 | 30 | — |
| 60 a 64 | 1.531 | 1.490 | 1.489 | — | 1 | 41 | 41 | — |
| 65 a 69 | 902 | 874 | 870 | — | 4 | 28 | 28 | — |
| 70 a 74 | 690 | 661 | 660 | — | 1 | 29 | 29 | — |
| 75 a 79 | 339 | 322 | 322 | — | — | 17 | 17 | — |
| 80 a 84 | 226 | 222 | 222 | — | — | 4 | 4 | — |
| 85 a 89 | 91 | 87 | 87 | — | — | 4 | 4 | — |
| 90 a 94 | 50 | 49 | 49 | — | — | 1 | 1 | — |
| 95 a 99 | 19 | 19 | 19 | — | — | — | — | — |
| 100 y más | 15 | 15 | 15 | — | — | — | — | — |
| Ignorados | 176 | 176 | 176 | — | — | — | — | — |
| TOTALES | 64.314 | 63.833 | 63.778 | 19 | 36 | 481 | 480 | 1 |

NACIONALIDAD DE LA POBLACION POR GRUPOS DE EDAD Y SEXO

| EDAD AÑOS | Total general | POBLACION CHILENA | | | POBLACION EXTRANJERA | | | |
|----------------|------------------|-------------------|---------------------|-----------|----------------------|------------|------------|-----------|
| | | Total | Por na- cimiento | Araucanos | Nacionaliz. | Total | Urbano | Rural |
| Totales | | | | | | | | |
| 0 a 4 | 4.482 | 4.476 | 4.476 | — | — | 6 | 6 | — |
| 5 a 9 | 4.442 | 4.436 | 4.435 | — | 1 | 6 | 5 | 1 |
| 10 a 14 | 3.397 | 3.390 | 3.390 | — | — | 7 | 6 | 1 |
| 15 a 19 | 2.653 | 2.648 | 2.648 | — | — | 5 | 5 | — |
| 20 a 24 | 2.928 | 2.919 | 2.919 | — | — | 9 | 9 | — |
| 25 a 29 | 2.377 | 2.362 | 2.360 | — | 2 | 15 | 13 | 2 |
| 30 a 34 | 2.039 | 2.026 | 2.024 | — | 1 | 13 | 12 | 1 |
| 35 a 39 | 1.975 | 1.962 | 1.959 | 1 | 2 | 13 | 13 | — |
| 40 a 44 | 1.574 | 1.551 | 1.548 | — | 3 | 23 | 22 | 1 |
| 45 a 49 | 1.276 | 1.249 | 1.248 | — | 1 | 27 | 26 | 1 |
| 50 a 54 | 1.088 | 1.061 | 1.060 | — | 1 | 27 | 26 | 1 |
| 55 a 59 | 772 | 751 | 748 | — | 3 | 21 | 18 | 3 |
| 60 a 64 | 643 | 626 | 626 | — | — | 17 | 14 | 3 |
| 65 a 69 | 384 | 372 | 375 | — | — | 9 | 9 | — |
| 70 a 74 | 273 | 261 | 261 | — | — | 12 | 11 | 1 |
| 75 a 79 | 122 | 118 | 118 | — | — | 4 | 2 | 2 |
| 80 a 84 | 88 | 86 | 86 | — | — | 2 | 1 | 1 |
| 85 a 89 | 17 | 17 | 17 | — | — | — | — | — |
| 90 a 94 | 13 | 13 | 13 | — | — | — | — | — |
| 95 a 99 | 9 | 9 | 9 | — | — | — | — | — |
| 100 y más | 7 | 7 | 7 | — | — | — | — | — |
| Ignorados | 72 | 72 | 72 | — | — | — | — | — |
| TOTALES | 30.631 | 30.415 | 30.399 | 2 | 14 | 216 | 198 | 18 |
| Hombres | | | | | | | | |
| 0 a 4 | 2.199 | 2.196 | 2.196 | — | — | 3 | 3 | — |
| 5 a 9 | 2.244 | 2.239 | 2.238 | — | 1 | 5 | 4 | 1 |
| 10 a 14 | 1.684 | 1.679 | 1.679 | — | — | 5 | 5 | — |
| 15 a 19 | 1.311 | 1.309 | 1.309 | — | — | 2 | 2 | — |
| 20 a 24 | 1.337 | 1.332 | 1.332 | — | — | 5 | 5 | — |
| 25 a 29 | 1.138 | 1.131 | 1.131 | — | — | 7 | 6 | 1 |
| 30 a 34 | 992 | 986 | 985 | 1 | — | 6 | 5 | 1 |
| 35 a 39 | 947 | 939 | 937 | 1 | 1 | 8 | 8 | — |
| 40 a 44 | 805 | 791 | 789 | — | 2 | 14 | 14 | — |
| 45 a 49 | 632 | 618 | 617 | — | 1 | 14 | 13 | 1 |
| 50 a 54 | 541 | 522 | 521 | — | 1 | 19 | 18 | 1 |
| 55 a 59 | 388 | 372 | 369 | — | 3 | 16 | 14 | 2 |
| 60 a 64 | 289 | 277 | 277 | — | — | 12 | 10 | 2 |
| 65 a 69 | 180 | 175 | 175 | — | — | 5 | 5 | — |
| 70 a 74 | 121 | 114 | 114 | — | — | 7 | 6 | 1 |
| 75 a 79 | 55 | 53 | 53 | — | — | 2 | 2 | — |
| 80 a 84 | 33 | 32 | 32 | — | — | 1 | — | 1 |
| 85 a 89 | 8 | 8 | 8 | — | — | — | — | — |
| 90 a 94 | 4 | 4 | 4 | — | — | — | — | — |
| 95 a 99 | 2 | 2 | 2 | — | — | — | — | — |
| 100 y más | 4 | 4 | 4 | — | — | — | — | — |
| Ignorados | 36 | 36 | 36 | — | — | — | — | — |
| TOTALES | 14.950 | 14.819 | 14.808 | 2 | 9 | 131 | 120 | 11 |
| Mujeres | | | | | | | | |
| 0 a 4 | 2.283 | 2.280 | 2.280 | — | — | 3 | 3 | — |
| 5 a 9 | 2.198 | 2.197 | 2.197 | — | — | 1 | 1 | — |
| 10 a 14 | 1.713 | 1.711 | 1.711 | — | — | 2 | 1 | 1 |
| 15 a 19 | 1.342 | 1.339 | 1.339 | — | — | 3 | 3 | — |
| 20 a 24 | 1.591 | 1.587 | 1.587 | — | — | 4 | 4 | — |
| 25 a 29 | 1.239 | 1.231 | 1.229 | — | 2 | 8 | 7 | 1 |
| 30 a 34 | 1.047 | 1.040 | 1.039 | — | 1 | 7 | 7 | — |
| 35 a 39 | 1.028 | 1.023 | 1.022 | — | 1 | 5 | 5 | — |
| 40 a 44 | 769 | 760 | 759 | — | 1 | 9 | 8 | 1 |
| 45 a 49 | 644 | 631 | 631 | — | — | 13 | 13 | — |
| 50 a 54 | 547 | 539 | 539 | — | — | 8 | 8 | — |
| 55 a 59 | 384 | 379 | 379 | — | — | 5 | 4 | 1 |
| 60 a 64 | 354 | 349 | 349 | — | — | 5 | 4 | 1 |
| 65 a 69 | 204 | 200 | 200 | — | — | 4 | 4 | — |
| 70 a 74 | 152 | 147 | 147 | — | — | 5 | 5 | — |
| 75 a 79 | 67 | 65 | 65 | — | — | 2 | — | 2 |
| 80 a 84 | 55 | 54 | 54 | — | — | 1 | 1 | — |
| 85 a 89 | 9 | 9 | 9 | — | — | — | — | — |
| 90 a 94 | 9 | 9 | 9 | — | — | — | — | — |
| 95 a 99 | 7 | 7 | 7 | — | — | — | — | — |
| 100 y más | 3 | 3 | 3 | — | — | — | — | — |
| Ignorados | 36 | 36 | 36 | — | — | — | — | — |
| TOTALES | 15.681 | 15.596 | 15.591 | — | 5 | 85 | 78 | 7 |

| NACIONALIDAD DE LA POBLACION POR GRUPOS DE EDAD Y SEXO | | | | | | | | | |
|--|------------------|-------------------|---------------------|-----------|------------|-----------|----------------------|-----------|--|
| EDAD AÑOS | Total general | POBLACION CHILENA | | | | | POBLACION EXTRANJERA | | |
| | | Total | Por na- cimiento | Araucanos | Nacionaliz | Total | Urbano | Rural | |
| Totales | | | | | | | | | |
| 0 a 4 | 702 | 700 | 700 | — | — | 2 | 1 | 1 | |
| 5 a 9 | 663 | 661 | 661 | — | — | 2 | — | 2 | |
| 10 a 14 | 464 | 462 | 462 | — | — | 2 | — | 2 | |
| 15 a 19 | 459 | 457 | 457 | — | — | 2 | — | 2 | |
| 20 a 24 | 425 | 424 | 423 | 1 | — | 1 | — | 1 | |
| 25 a 29 | 333 | 333 | 331 | — | 2 | — | — | — | |
| 30 a 34 | 269 | 266 | 264 | — | 2 | 3 | 1 | 2 | |
| 35 a 39 | 330 | 326 | 326 | — | — | 4 | 3 | 1 | |
| 40 a 44 | 257 | 252 | 252 | — | — | 5 | — | 5 | |
| 45 a 49 | 220 | 216 | 215 | — | 1 | 4 | 1 | 3 | |
| 50 a 54 | 161 | 160 | 160 | — | — | 1 | — | 1 | |
| 55 a 59 | 109 | 108 | 108 | — | — | 1 | 1 | — | |
| 60 a 64 | 117 | 115 | 115 | — | — | 2 | 1 | 1 | |
| 65 a 69 | 74 | 71 | 71 | — | — | 3 | 1 | 2 | |
| 70 a 74 | 57 | 56 | 56 | — | — | 1 | — | 1 | |
| 75 a 79 | 25 | 23 | 23 | — | — | 2 | 1 | 1 | |
| 80 a 84 | 15 | 15 | 15 | — | — | — | — | — | |
| 85 a 89 | 1 | 1 | 1 | — | — | — | — | — | |
| 90 a 94 | 8 | 8 | 8 | — | — | — | — | — | |
| 95 a 99 | 1 | 1 | 1 | — | — | — | — | — | |
| 100 y más | 1 | 1 | 1 | — | — | — | — | — | |
| Ignorados | 50 | 49 | 49 | — | — | 1 | 1 | — | |
| TOTALES | 4.741 | 4.705 | 4.699 | 1 | 5 | 36 | 11 | 25 | |
| Hombres | | | | | | | | | |
| 0 a 4 | 349 | 347 | 347 | — | — | 2 | 1 | 1 | |
| 5 a 9 | 325 | 323 | 323 | — | — | 2 | — | 2 | |
| 10 a 14 | 237 | 236 | 236 | — | — | 1 | — | 1 | |
| 15 a 19 | 253 | 252 | 252 | — | — | 1 | — | 1 | |
| 20 a 24 | 224 | 223 | 223 | — | — | 1 | — | 1 | |
| 25 a 29 | 177 | 177 | 177 | — | — | — | — | — | |
| 30 a 34 | 149 | 149 | 148 | — | 1 | — | — | — | |
| 35 a 39 | 171 | 168 | 168 | — | — | 3 | 3 | — | |
| 40 a 44 | 149 | 145 | 145 | — | — | 4 | — | 4 | |
| 45 a 49 | 122 | 120 | 119 | — | 1 | 2 | — | 2 | |
| 50 a 54 | 88 | 87 | 87 | — | — | 1 | — | 1 | |
| 55 a 59 | 61 | 61 | 61 | — | — | — | — | — | |
| 60 a 64 | 74 | 73 | 73 | — | — | 1 | 1 | — | |
| 65 a 69 | 44 | 42 | 42 | — | — | 2 | — | 2 | |
| 70 a 74 | 29 | 28 | 28 | — | — | 1 | — | 1 | |
| 75 a 79 | 9 | 8 | 8 | — | — | 1 | 1 | — | |
| 80 a 84 | 9 | 9 | 9 | — | — | — | — | — | |
| 85 a 89 | 1 | 1 | 1 | — | — | — | — | — | |
| 90 a 94 | 4 | 4 | 4 | — | — | — | — | — | |
| 100 y más | 1 | 1 | 1 | — | — | — | — | — | |
| Ignorados | 38 | 38 | 38 | — | — | — | — | — | |
| TOTALES | 2.514 | 2.492 | 2.490 | — | 2 | 22 | 6 | 16 | |
| Mujeres | | | | | | | | | |
| 0 a 4 | 353 | 353 | 353 | — | — | — | — | — | |
| 5 a 9 | 338 | 338 | 338 | — | — | — | — | — | |
| 10 a 14 | 227 | 226 | 226 | — | — | 1 | — | 1 | |
| 15 a 19 | 206 | 205 | 205 | — | — | 1 | — | 1 | |
| 20 a 24 | 201 | 201 | 200 | 1 | — | — | — | — | |
| 25 a 29 | 156 | 156 | 154 | — | 2 | — | — | — | |
| 30 a 34 | 120 | 117 | 116 | — | 1 | 3 | 1 | 2 | |
| 35 a 39 | 159 | 158 | 158 | — | — | 1 | — | 1 | |
| 40 a 44 | 108 | 107 | 107 | — | — | 1 | — | 1 | |
| 45 a 49 | 98 | 96 | 96 | — | — | 2 | 1 | 1 | |
| 50 a 54 | 73 | 73 | 73 | — | — | — | — | — | |
| 55 a 59 | 48 | 47 | 47 | — | — | 1 | 1 | — | |
| 60 a 64 | 43 | 42 | 42 | — | — | 1 | — | 1 | |
| 65 a 69 | 30 | 29 | 29 | — | — | 1 | 1 | — | |
| 70 a 74 | 28 | 28 | 28 | — | — | — | — | — | |
| 75 a 79 | 16 | 15 | 15 | — | — | 1 | — | 1 | |
| 80 a 84 | 6 | 6 | 6 | — | — | — | — | — | |
| 85 a 89 | 4 | 4 | 4 | — | — | — | — | — | |
| 95 a 99 | 1 | 1 | 1 | — | — | — | — | — | |
| Ignorados | 12 | 11 | 11 | — | — | 1 | 1 | — | |
| TOTALES | 2.227 | 2.213 | 2.209 | 1 | 3 | 14 | 5 | 9 | |

| NACIONALIDAD DE LA POBLACION POR GRUPOS DE EDAD Y SEXO | | | | | | | | | |
|--|------------------|-------------------|---------------------|-----------|------------|----------------------|----------|-----------|--|
| EDAD AÑOS | Total general | POBLACION CHILENA | | | | POBLACION EXTRANJERA | | | |
| | | Total | Por na- cimiento | Araucanos | Nacionaliz | Total | Urbano | Rural | |
| Totales | | | | | | | | | |
| 0 a 4 | 1.022 | 1.021 | 1.021 | — | — | 1 | — | 1 | |
| 5 a 9 | 956 | 956 | 956 | — | — | — | — | — | |
| 10 a 14 | 652 | 652 | 652 | — | — | — | — | — | |
| 15 a 19 | 642 | 641 | 641 | — | — | 1 | — | 1 | |
| 20 a 24 | 693 | 691 | 690 | 1 | — | 2 | — | 2 | |
| 25 a 29 | 601 | 599 | 599 | — | — | 2 | — | 2 | |
| 30 a 34 | 523 | 523 | 523 | — | — | — | — | — | |
| 35 a 39 | 497 | 492 | 492 | — | — | 5 | — | 5 | |
| 40 a 44 | 442 | 439 | 438 | — | 1 | 3 | 1 | 2 | |
| 45 a 49 | 371 | 367 | 367 | — | — | 4 | 1 | 3 | |
| 50 a 54 | 343 | 331 | 330 | — | 1 | 12 | 3 | 9 | |
| 55 a 59 | 236 | 230 | 228 | — | 2 | 6 | 3 | 3 | |
| 60 a 64 | 219 | 217 | 217 | — | — | 2 | — | 2 | |
| 65 a 69 | 113 | 112 | 112 | — | — | 1 | — | 1 | |
| 70 a 74 | 85 | 85 | 85 | — | — | — | — | — | |
| 75 a 79 | 40 | 40 | 40 | — | — | — | — | — | |
| 80 a 84 | 20 | 20 | 20 | — | — | — | — | — | |
| 85 a 89 | 10 | 10 | 10 | — | — | — | — | — | |
| 90 a 94 | 7 | 7 | 7 | — | — | — | — | — | |
| 100 y más | 1 | 1 | 1 | — | — | — | — | — | |
| Ignorados | 13 | 13 | 13 | — | — | — | — | — | |
| TOTALES | 7.486 | 7.447 | 7.442 | 1 | 4 | 39 | 8 | 31 | |
| Hombres | | | | | | | | | |
| 0 a 4 | 517 | 517 | 517 | — | — | — | — | — | |
| 5 a 9 | 508 | 508 | 508 | — | — | — | — | — | |
| 10 a 14 | 339 | 339 | 339 | — | — | — | — | — | |
| 15 a 19 | 328 | 327 | 327 | — | — | 1 | — | 1 | |
| 20 a 24 | 395 | 394 | 393 | 1 | — | 1 | — | 1 | |
| 25 a 29 | 376 | 375 | 375 | — | — | 1 | — | 1 | |
| 30 a 34 | 329 | 329 | 329 | — | — | — | — | — | |
| 35 a 39 | 308 | 305 | 305 | — | — | 3 | — | 3 | |
| 40 a 44 | 295 | 292 | 291 | — | 1 | 3 | 1 | 2 | |
| 45 a 49 | 238 | 235 | 235 | — | — | 3 | — | 3 | |
| 50 a 54 | 228 | 219 | 218 | — | 1 | 9 | 1 | 8 | |
| 55 a 59 | 163 | 158 | 156 | — | 2 | 5 | 3 | 2 | |
| 60 a 64 | 135 | 133 | 133 | — | — | 2 | — | 2 | |
| 65 a 69 | 68 | 67 | 67 | — | — | 1 | — | 1 | |
| 70 a 74 | 59 | 59 | 59 | — | — | — | — | — | |
| 75 a 79 | 20 | 20 | 20 | — | — | — | — | — | |
| 80 a 84 | 11 | 11 | 11 | — | — | — | — | — | |
| 85 a 89 | 5 | 5 | 5 | — | — | — | — | — | |
| 90 a 94 | 9 | 1 | 1 | — | — | — | — | — | |
| Ignorados | 9 | 9 | 9 | — | — | — | — | — | |
| TOTALES | 4.332 | 4.303 | 4.298 | 1 | 4 | 29 | 5 | 24 | |
| Mujeres | | | | | | | | | |
| 0 a 4 | 505 | 504 | 504 | — | — | 1 | — | 1 | |
| 5 a 9 | 448 | 448 | 448 | — | — | — | — | — | |
| 10 a 14 | 313 | 313 | 313 | — | — | — | — | — | |
| 15 a 19 | 314 | 314 | 314 | — | — | — | — | — | |
| 20 a 24 | 298 | 297 | 297 | — | — | 1 | — | 1 | |
| 25 a 29 | 225 | 224 | 224 | — | — | 1 | — | 1 | |
| 30 a 34 | 194 | 194 | 194 | — | — | — | — | — | |
| 35 a 39 | 189 | 187 | 187 | — | — | 2 | — | 2 | |
| 40 a 44 | 147 | 147 | 147 | — | — | — | — | — | |
| 45 a 49 | 133 | 132 | 132 | — | — | 1 | 1 | — | |
| 50 a 54 | 115 | 112 | 112 | — | — | 3 | 2 | 1 | |
| 55 a 59 | 73 | 72 | 72 | — | — | 1 | — | 1 | |
| 60 a 64 | 84 | 84 | 84 | — | — | — | — | — | |
| 65 a 69 | 45 | 45 | 45 | — | — | — | — | — | |
| 70 a 74 | 26 | 26 | 26 | — | — | — | — | — | |
| 75 a 79 | 20 | 20 | 20 | — | — | — | — | — | |
| 80 a 84 | 9 | 9 | 9 | — | — | — | — | — | |
| 85 a 89 | 5 | 5 | 5 | — | — | — | — | — | |
| 90 a 94 | 6 | 6 | 6 | — | — | — | — | — | |
| 100 y más | 1 | 1 | 1 | — | — | — | — | — | |
| Ignorados | 4 | 4 | 4 | — | — | — | — | — | |
| TOTALES | 3.154 | 3.144 | 3.144 | — | — | 10 | 3 | 7 | |

NACIONALIDAD DE LA POBLACION POR GRUPOS DE EDAD Y SEXO

| EDAD AÑOS | Total general | POBLACION CHILENA | | | | POBLACION EXTRANJERA | | | |
|----------------|------------------|-------------------|---------------------|-----------|------------|----------------------|-----------|-----------|---|
| | | Total | Por na- cimiento | Araucanos | Nacionaliz | Total | Urbano | Rural | |
| Totales | | | | | | | | | |
| 0 a 4 | 1.402 | 1.402 | 1.402 | — | — | — | — | — | — |
| 5 a 9 | 1.533 | 1.531 | 1.528 | — | 3 | 2 | — | 2 | — |
| 10 a 14 | 1.165 | 1.165 | 1.164 | — | 1 | — | — | — | — |
| 15 a 19 | 962 | 962 | 961 | — | 1 | — | — | — | — |
| 20 a 24 | 858 | 857 | 857 | — | — | 1 | 1 | — | — |
| 25 a 29 | 611 | 602 | 601 | 1 | — | 9 | 1 | 8 | — |
| 30 a 34 | 566 | 564 | 564 | — | — | 2 | 1 | 1 | — |
| 35 a 39 | 603 | 599 | 599 | — | — | 4 | — | 4 | — |
| 40 a 44 | 530 | 528 | 527 | — | 1 | 2 | 1 | 1 | — |
| 45 a 49 | 433 | 429 | 428 | — | 1 | 4 | — | 4 | — |
| 50 a 54 | 390 | 388 | 386 | — | 2 | 2 | 1 | 1 | — |
| 55 a 59 | 265 | 256 | 256 | — | — | 9 | 6 | 3 | — |
| 60 a 64 | 244 | 235 | 235 | — | — | 9 | 3 | 6 | — |
| 65 a 69 | 162 | 158 | 157 | — | 1 | 4 | 1 | 3 | — |
| 70 a 74 | 126 | 126 | 125 | — | 1 | — | — | — | — |
| 75 a 79 | 71 | 71 | 71 | — | — | — | — | — | — |
| 80 a 84 | 45 | 44 | 44 | — | — | 1 | 1 | — | — |
| 85 a 89 | 16 | 16 | 16 | — | — | — | — | — | — |
| 90 a 94 | 9 | 9 | 9 | — | — | — | — | — | — |
| 95 a 99 | 1 | 1 | 1 | — | — | — | — | — | — |
| 100 y más | 2 | 2 | 2 | — | — | — | — | — | — |
| Ignorados | 71 | 71 | 71 | — | — | — | — | — | — |
| TOTALES | 10.065 | 10.016 | 10.004 | 1 | 11 | 49 | 16 | 33 | |
| · Hombres | | | | | | | | | |
| 0 a 4 | 735 | 735 | 735 | — | — | — | — | — | — |
| 5 a 9 | 808 | 806 | 803 | — | 3 | 2 | — | 2 | — |
| 10 a 14 | 630 | 630 | 629 | — | 1 | — | — | — | — |
| 15 a 19 | 545 | 545 | 545 | — | — | — | — | — | — |
| 20 a 24 | 470 | 469 | 469 | — | — | 1 | 1 | — | — |
| 25 a 29 | 331 | 324 | 323 | 1 | — | 7 | 1 | 6 | — |
| 30 a 34 | 309 | 307 | 307 | — | — | 2 | 1 | 1 | — |
| 35 a 39 | 325 | 322 | 322 | — | — | 3 | — | 3 | — |
| 40 a 44 | 301 | 301 | 301 | — | — | — | — | — | — |
| 45 a 49 | 247 | 243 | 242 | — | 1 | 4 | — | 4 | — |
| 50 a 54 | 233 | 231 | 229 | — | 2 | 2 | 1 | 1 | — |
| 55 a 59 | 144 | 137 | 137 | — | — | 7 | 4 | 3 | — |
| 60 a 64 | 145 | 139 | 139 | — | — | 6 | 3 | 3 | — |
| 65 a 69 | 95 | 93 | 92 | — | 1 | 2 | — | 2 | — |
| 70 a 74 | 55 | 55 | 54 | — | 1 | — | — | — | — |
| 75 a 79 | 41 | 41 | 41 | — | — | — | — | — | — |
| 80 a 84 | 22 | 22 | 22 | — | — | — | — | — | — |
| 85 a 89 | 6 | 6 | 6 | — | — | — | — | — | — |
| 90 a 94 | 5 | 5 | 5 | — | — | — | — | — | — |
| 95 a 99 | 1 | 1 | 1 | — | — | — | — | — | — |
| 100 y más | 1 | 1 | 1 | — | — | — | — | — | — |
| Ignorados | 42 | 42 | 42 | — | — | — | — | — | — |
| TOTALES | 5.490 | 5.454 | 5.444 | 1 | 9 | 36 | 11 | 25 | |
| Mujeres | | | | | | | | | |
| 0 a 4 | 667 | 667 | 667 | — | — | — | — | — | — |
| 5 a 9 | 725 | 725 | 725 | — | — | — | — | — | — |
| 10 a 14 | 535 | 535 | 535 | — | — | — | — | — | — |
| 15 a 19 | 417 | 417 | 416 | — | 1 | — | — | — | — |
| 20 a 24 | 388 | 388 | 388 | — | — | — | — | — | — |
| 25 a 29 | 280 | 278 | 278 | — | — | 2 | — | 2 | — |
| 30 a 34 | 257 | 257 | 257 | — | — | — | — | — | — |
| 35 a 39 | 278 | 277 | 277 | — | — | 1 | — | 1 | — |
| 40 a 44 | 229 | 227 | 226 | — | 1 | 2 | 1 | 1 | — |
| 45 a 49 | 186 | 186 | 186 | — | — | — | — | — | — |
| 50 a 54 | 157 | 157 | 157 | — | — | — | — | — | — |
| 55 a 59 | 121 | 119 | 119 | — | — | 2 | 2 | — | — |
| 60 a 64 | 99 | 96 | 96 | — | — | 3 | — | 3 | — |
| 65 a 69 | 67 | 65 | 65 | — | — | 2 | 1 | 1 | — |
| 70 a 74 | 71 | 71 | 71 | — | — | — | — | — | — |
| 75 a 79 | 30 | 30 | 30 | — | — | — | — | — | — |
| 80 a 84 | 23 | 22 | 22 | — | — | 1 | 1 | — | — |
| 85 a 89 | 10 | 10 | 10 | — | — | — | — | — | — |
| 90 a 94 | 4 | 4 | 4 | — | — | — | — | — | — |
| 95 a 99 | 1 | 1 | 1 | — | — | — | — | — | — |
| 100 y más | 1 | 1 | 1 | — | — | — | — | — | — |
| Ignorados | 29 | 29 | 29 | — | — | — | — | — | — |
| TOTALES | 4.575 | 4.562 | 4.560 | — | 2 | 13 | 5 | 8 | |

NACIONALIDAD DE LA POBLACION POR GRUPOS DE EDAD Y SEXO

| EDAD ANOS | Total general | POBLACION CHILENA | | | | POBLACION EXTRANJERA | | | |
|----------------|------------------|-------------------|---------------------|-----------|-------------|----------------------|----------|-----------|---|
| | | Total | Por na- cimiento | Araucanos | Nacionaliz. | Total | Urbano | Rural | |
| Totales | | | | | | | | | |
| 0 a 4 | 757 | 757 | 757 | — | — | — | — | — | — |
| 5 a 9 | 760 | 760 | 760 | — | — | — | — | — | — |
| 10 a 14 | 608 | 607 | 607 | — | — | 1 | 1 | — | — |
| 15 a 19 | 537 | 536 | 536 | — | — | 1 | — | — | 1 |
| 20 a 24 | 498 | 498 | 498 | — | — | — | — | — | — |
| 25 a 29 | 330 | 329 | 329 | — | — | 1 | — | — | 1 |
| 30 a 34 | 299 | 299 | 299 | — | — | — | — | — | — |
| 35 a 39 | 281 | 280 | 279 | — | 1 | 1 | — | — | 1 |
| 40 a 44 | 270 | 266 | 266 | — | — | 4 | — | — | 4 |
| 45 a 49 | 237 | 235 | 235 | — | — | 2 | — | — | 2 |
| 50 a 54 | 201 | 198 | 198 | — | — | 3 | 1 | — | 2 |
| 55 a 59 | 139 | 135 | 135 | — | — | 4 | — | — | 4 |
| 60 a 64 | 169 | 166 | 166 | — | — | 3 | — | — | 3 |
| 65 a 69 | 98 | 96 | 96 | — | — | 2 | — | — | 2 |
| 70 a 74 | 85 | 85 | 85 | — | — | — | — | — | — |
| 75 a 79 | 38 | 38 | 38 | — | — | — | — | — | — |
| 80 a 84 | 28 | 27 | 27 | — | — | 1 | — | — | 1 |
| 85 a 89 | 7 | 7 | 7 | — | — | — | — | — | — |
| 90 a 94 | 2 | 2 | 2 | — | — | — | — | — | — |
| 95 a 99 | 1 | 1 | 1 | — | — | — | — | — | — |
| 100 y más | 3 | 3 | 3 | — | — | — | — | — | — |
| Ignorados | 4 | 4 | 4 | — | — | — | — | — | — |
| TOTALES | 5.352 | 5.329 | 5.328 | — | 1 | 23 | 2 | 21 | |
| Hombres | | | | | | | | | |
| 0 a 4 | 403 | 403 | 403 | — | — | — | — | — | — |
| 5 a 9 | 397 | 397 | 397 | — | — | — | — | — | — |
| 10 a 14 | 333 | 332 | 332 | — | — | 1 | 1 | — | — |
| 15 a 19 | 328 | 328 | 328 | — | — | — | — | — | — |
| 20 a 24 | 269 | 269 | 269 | — | — | — | — | — | — |
| 25 a 29 | 188 | 187 | 187 | — | — | 1 | — | — | 1 |
| 30 a 34 | 155 | 155 | 155 | — | — | — | — | — | — |
| 35 a 39 | 149 | 149 | 148 | — | 1 | — | — | — | — |
| 40 a 44 | 154 | 151 | 151 | — | — | 3 | — | — | 3 |
| 45 a 49 | 132 | 131 | 131 | — | — | 1 | — | — | 1 |
| 50 a 54 | 116 | 113 | 113 | — | — | 3 | 1 | — | 2 |
| 55 a 59 | 79 | 77 | 77 | — | — | 2 | — | — | 2 |
| 60 a 64 | 99 | 96 | 96 | — | — | 3 | — | — | 3 |
| 65 a 69 | 44 | 44 | 44 | — | — | — | — | — | — |
| 70 a 74 | 56 | 56 | 56 | — | — | — | — | — | — |
| 75 a 79 | 23 | 23 | 23 | — | — | — | — | — | — |
| 80 a 84 | 17 | 17 | 17 | — | — | — | — | — | — |
| 85 a 89 | 4 | 4 | 4 | — | — | — | — | — | — |
| 100 y más | 1 | 1 | 1 | — | — | — | — | — | — |
| Ignorados | 1 | 1 | 1 | — | — | — | — | — | — |
| TOTALES | 2.948 | 2.934 | 2.933 | — | 1 | 14 | 2 | 12 | |
| Mujeres | | | | | | | | | |
| 0 a 4 | 354 | 354 | 354 | — | — | — | — | — | — |
| 5 a 9 | 363 | 363 | 363 | — | — | — | — | — | — |
| 10 a 14 | 275 | 275 | 275 | — | — | — | — | — | — |
| 15 a 19 | 209 | 208 | 208 | — | — | 1 | — | — | 1 |
| 20 a 24 | 229 | 229 | 229 | — | — | — | — | — | — |
| 25 a 29 | 142 | 142 | 142 | — | — | — | — | — | — |
| 30 a 34 | 144 | 144 | 144 | — | — | — | — | — | — |
| 35 a 39 | 132 | 131 | 131 | — | — | 1 | — | — | 1 |
| 40 a 44 | 116 | 115 | 115 | — | — | 1 | — | — | 1 |
| 45 a 49 | 105 | 104 | 104 | — | — | 1 | — | — | 1 |
| 50 a 54 | 85 | 85 | 85 | — | — | — | — | — | — |
| 55 a 59 | 60 | 58 | 58 | — | — | 2 | — | — | 2 |
| 60 a 64 | 70 | 70 | 70 | — | — | — | — | — | — |
| 65 a 69 | 54 | 52 | 52 | — | — | 2 | — | — | 2 |
| 70 a 74 | 29 | 29 | 29 | — | — | — | — | — | — |
| 75 a 79 | 15 | 15 | 15 | — | — | — | — | — | — |
| 80 a 84 | 11 | 10 | 10 | — | — | 1 | — | — | 1 |
| 85 a 89 | 3 | 3 | 3 | — | — | — | — | — | — |
| 90 a 94 | 2 | 2 | 2 | — | — | — | — | — | — |
| 95 a 99 | 1 | 1 | 1 | — | — | — | — | — | — |
| 100 y más | 2 | 2 | 2 | — | — | — | — | — | — |
| Ignorados | 3 | 3 | 3 | — | — | — | — | — | — |
| TOTALES | 2.404 | 2.395 | 2.395 | — | — | 9 | — | 9 | |

NACIONALIDAD DE LA POBLACION POR GRUPOS DE EDAD Y SEXO

| EDAD AÑOS | Total general | POBLACION CHILENA | | | | POBLACION EXTRANJERA | | | |
|----------------|------------------|-------------------|---------------------|-----------|-------------|----------------------|-----------|-----------|--|
| | | Total | Por na- cimiento | Araucanos | Nacionaliz. | Total | Urbano | Rural | |
| Totales | | | | | | | | | |
| 0 a 4 | 5.143 | 5.137 | 5.136 | — | 1 | 6 | 4 | 2 | |
| 5 a 9 | 4.867 | 4.858 | 4.858 | — | — | 9 | 7 | 2 | |
| 10 a 14 | 3.399 | 3.396 | 3.396 | — | — | 3 | 3 | — | |
| 15 a 19 | 2.504 | 2.502 | 2.502 | — | — | 2 | 1 | 1 | |
| 20 a 24 | 2.765 | 2.759 | 2.754 | 4 | 1 | 6 | 2 | 4 | |
| 25 a 29 | 2.419 | 2.412 | 2.408 | 1 | 3 | 7 | 3 | 4 | |
| 30 a 34 | 2.266 | 2.256 | 2.254 | — | 2 | 10 | 7 | 3 | |
| 35 a 39 | 2.139 | 2.130 | 2.129 | — | 1 | 9 | 5 | 4 | |
| 40 a 44 | 1.695 | 1.676 | 1.673 | 2 | 1 | 19 | 13 | 6 | |
| 45 a 49 | 1.236 | 1.229 | 1.228 | — | 1 | 7 | 5 | 2 | |
| 50 a 54 | 1.051 | 1.037 | 1.037 | — | — | 14 | 7 | 7 | |
| 55 a 59 | 671 | 660 | 659 | — | 1 | 11 | 4 | 7 | |
| 60 a 64 | 590 | 576 | 576 | — | — | 14 | 10 | 4 | |
| 65 a 69 | 341 | 338 | 338 | — | — | 3 | 2 | 1 | |
| 70 a 74 | 235 | 235 | 234 | — | 1 | — | — | — | |
| 75 a 79 | 110 | 106 | 106 | — | — | 4 | 1 | 3 | |
| 80 a 84 | 69 | 69 | 69 | — | — | — | — | — | |
| 85 a 89 | 18 | 18 | 18 | — | — | — | — | — | |
| 90 a 94 | 14 | 14 | 14 | — | — | — | — | — | |
| 95 a 99 | 8 | 8 | 8 | — | — | — | — | — | |
| 100 y más | 6 | 6 | 6 | — | — | — | — | — | |
| Ignorados | 123 | 123 | 123 | — | — | — | — | — | |
| TOTALES | 31.669 | 31.545 | 31.526 | 7 | 12 | 124 | 74 | 50 | |
| Hombres | | | | | | | | | |
| 0 a 4 | 2.570 | 2.565 | 2.565 | — | — | 5 | 3 | 2 | |
| 5 a 9 | 2.431 | 2.424 | 2.424 | — | — | 7 | 6 | 1 | |
| 10 a 14 | 1.764 | 1.761 | 1.761 | — | — | 3 | 3 | — | |
| 15 a 19 | 1.293 | 1.293 | 1.293 | — | — | — | — | — | |
| 20 a 24 | 1.350 | 1.348 | 1.344 | 3 | 1 | 2 | 2 | — | |
| 25 a 29 | 1.175 | 1.170 | 1.167 | 1 | 2 | 5 | 2 | 3 | |
| 30 a 34 | 1.097 | 1.090 | 1.088 | — | 2 | 7 | 5 | 2 | |
| 35 a 39 | 1.037 | 1.033 | 1.032 | — | 1 | 4 | 2 | 2 | |
| 40 a 44 | 886 | 871 | 868 | 2 | 1 | 15 | 12 | 3 | |
| 45 a 49 | 620 | 614 | 614 | — | — | 6 | 4 | 2 | |
| 50 a 54 | 512 | 501 | 501 | — | — | 11 | 6 | 5 | |
| 55 a 59 | 352 | 343 | 343 | — | — | 9 | 3 | 6 | |
| 60 a 64 | 273 | 262 | 262 | — | — | 11 | 7 | 4 | |
| 65 a 69 | 169 | 166 | 166 | — | — | 3 | 2 | 1 | |
| 70 a 74 | 99 | 99 | 98 | — | 1 | — | — | — | |
| 75 a 79 | 42 | 41 | 41 | — | — | 1 | — | 1 | |
| 80 a 84 | 20 | 20 | 20 | — | — | — | — | — | |
| 85 a 89 | 8 | 8 | 8 | — | — | — | — | — | |
| 90 a 94 | 4 | 4 | 4 | — | — | — | — | — | |
| 95 a 99 | 3 | 3 | 3 | — | — | — | — | — | |
| 100 y más | 3 | 3 | 3 | — | — | — | — | — | |
| Ignorados | 65 | 65 | 65 | — | — | — | — | — | |
| TOTALES | 15.773 | 15.684 | 15.670 | 6 | 8 | 89 | 57 | 32 | |
| Mujeres | | | | | | | | | |
| 0 a 4 | 2.573 | 2.572 | 2.571 | — | 1 | 1 | 1 | — | |
| 5 a 9 | 2.436 | 2.434 | 2.434 | — | — | 2 | 1 | 1 | |
| 10 a 14 | 1.635 | 1.635 | 1.635 | — | — | — | — | — | |
| 15 a 19 | 1.211 | 1.209 | 1.209 | — | — | 2 | 1 | 1 | |
| 20 a 24 | 1.415 | 1.411 | 1.410 | 1 | — | 4 | — | 4 | |
| 25 a 29 | 1.244 | 1.242 | 1.241 | — | 1 | 2 | 1 | 1 | |
| 30 a 34 | 1.169 | 1.166 | 1.166 | — | — | 3 | 2 | 1 | |
| 35 a 39 | 1.102 | 1.097 | 1.097 | — | — | 5 | 3 | 2 | |
| 40 a 44 | 809 | 805 | 805 | — | — | 4 | 1 | 3 | |
| 45 a 49 | 616 | 615 | 614 | — | 1 | 1 | 1 | — | |
| 50 a 54 | 539 | 536 | 536 | — | — | 3 | 1 | 2 | |
| 55 a 59 | 319 | 317 | 316 | — | 1 | 2 | 1 | 1 | |
| 60 a 64 | 317 | 314 | 314 | — | — | 3 | 3 | — | |
| 65 a 69 | 172 | 172 | 172 | — | — | — | — | — | |
| 70 a 74 | 136 | 136 | 136 | — | — | — | — | — | |
| 75 a 79 | 68 | 65 | 65 | — | — | 3 | 1 | 2 | |
| 80 a 84 | 49 | 49 | 49 | — | — | — | — | — | |
| 85 a 89 | 10 | 10 | 10 | — | — | — | — | — | |
| 90 a 94 | 10 | 10 | 10 | — | — | — | — | — | |
| 95 a 99 | 5 | 5 | 5 | — | — | — | — | — | |
| 100 y más | 3 | 3 | 3 | — | — | — | — | — | |
| Ignorados | 58 | 58 | 58 | — | — | — | — | — | |
| TOTALES | 15.896 | 15.861 | 15.856 | 1 | 4 | 35 | 17 | 18 | |

NACIONALIDAD DE LA POBLACION POR GRUPOS DE EDAD Y SEXO

| EDAD AÑOS | Total general | POBLACION CHILENA | | | | POBLACION EXTRANJERA | | | |
|----------------|------------------|-------------------|---------------------|-----------|------------|----------------------|--------------|----------|--|
| | | Total | Por na- cimiento | Araucanos | Nacionaliz | Total | Urbano | Rural | |
| Totales | | | | | | | | | |
| 0 a 4 | 8.568 | 8.535 | 8.532 | 3 | — | 33 | 33 | — | |
| 5 a 9 | 7.998 | 7.962 | 7.961 | 1 | — | 36 | 36 | — | |
| 10 a 14 | 5.916 | 5.888 | 5.888 | — | — | 28 | 28 | — | |
| 15 a 19 | 4.964 | 4.934 | 4.929 | 4 | 1 | 30 | 30 | — | |
| 20 a 24 | 5.617 | 5.565 | 5.554 | 8 | 3 | 52 | 52 | — | |
| 25 a 29 | 4.697 | 4.634 | 4.628 | 3 | 3 | 63 | 63 | — | |
| 30 a 34 | 4.206 | 4.142 | 4.135 | 1 | 6 | 64 | 64 | — | |
| 35 a 39 | 4.001 | 3.930 | 3.923 | 1 | 6 | 71 | 70 | 1 | |
| 40 a 44 | 3.234 | 3.112 | 3.103 | — | 9 | 122 | 122 | — | |
| 45 a 49 | 2.491 | 2.376 | 2.366 | — | 10 | 115 | 114 | 1 | |
| 50 a 54 | 2.301 | 2.189 | 2.183 | — | 6 | 112 | 111 | 1 | |
| 55 a 59 | 1.442 | 1.358 | 1.351 | — | 7 | 84 | 84 | — | |
| 60 a 64 | 1.281 | 1.199 | 1.197 | — | 2 | 82 | 82 | — | |
| 65 a 69 | 792 | 729 | 724 | 2 | 3 | 63 | 63 | — | |
| 70 a 74 | 525 | 485 | 480 | — | 5 | 40 | 40 | — | |
| 75 a 79 | 298 | 276 | 274 | — | 2 | 22 | 21 | 1 | |
| 80 a 84 | 176 | 165 | 162 | — | 3 | 11 | 11 | — | |
| 85 a 89 | 54 | 48 | 47 | — | 1 | 6 | 6 | — | |
| 90 a 94 | 30 | 29 | 29 | — | — | 1 | 1 | — | |
| 95 a 99 | 7 | 6 | 6 | — | — | 1 | 1 | — | |
| 100 y más | 8 | 8 | 8 | — | — | — | — | — | |
| Ignorados | 224 | 224 | 224 | — | — | — | — | — | |
| TOTALES | 58.830 | 57.794 | 57.704 | 23 | 67 | 1.036 | 1.032 | 4 | |
| Hombres | | | | | | | | | |
| 0 a 4 | 4.331 | 4.320 | 4.319 | 1 | — | 11 | 11 | — | |
| 5 a 9 | 4.095 | 4.074 | 4.074 | — | — | 21 | 21 | — | |
| 10 a 14 | 2.984 | 2.969 | 2.969 | — | — | 15 | 15 | — | |
| 15 a 19 | 2.301 | 2.282 | 2.279 | 2 | 1 | 19 | 19 | — | |
| 20 a 24 | 2.559 | 2.527 | 2.521 | 3 | 3 | 32 | 32 | — | |
| 25 a 29 | 2.180 | 2.141 | 2.138 | 1 | 2 | 39 | 39 | — | |
| 30 a 34 | 2.017 | 1.969 | 1.964 | 1 | 4 | 48 | 48 | — | |
| 35 a 39 | 1.900 | 1.858 | 1.855 | 1 | 2 | 42 | 41 | 1 | |
| 40 a 44 | 1.589 | 1.518 | 1.514 | — | 4 | 71 | 71 | — | |
| 45 a 49 | 1.201 | 1.132 | 1.123 | — | 9 | 69 | 68 | 1 | |
| 50 a 54 | 1.104 | 1.028 | 1.023 | — | 5 | 76 | 75 | 1 | |
| 55 a 59 | 681 | 623 | 618 | — | 5 | 58 | 58 | — | |
| 60 a 64 | 565 | 515 | 513 | — | 2 | 50 | 50 | — | |
| 65 a 69 | 315 | 277 | 273 | 2 | 2 | 38 | 38 | — | |
| 70 a 74 | 223 | 202 | 198 | — | 4 | 21 | 21 | — | |
| 75 a 79 | 109 | 96 | 94 | — | 2 | 13 | 13 | — | |
| 80 a 84 | 63 | 59 | 58 | — | 1 | 4 | 4 | — | |
| 85 a 89 | 14 | 13 | 13 | — | — | 1 | 1 | — | |
| 90 a 94 | 6 | 6 | 6 | — | — | — | — | — | |
| 95 a 99 | 1 | 1 | 1 | — | — | — | — | — | |
| Ignorados | 120 | 120 | 120 | — | — | — | — | — | |
| TOTALES | 28.358 | 27.730 | 27.673 | 11 | 46 | 628 | 625 | 3 | |
| Mujeres | | | | | | | | | |
| 0 a 4 | 4.237 | 4.215 | 4.213 | 2 | — | 22 | 22 | — | |
| 5 a 9 | 3.903 | 3.888 | 3.887 | 1 | — | 15 | 15 | — | |
| 10 a 14 | 2.932 | 2.919 | 2.919 | — | — | 13 | 13 | — | |
| 15 a 19 | 2.663 | 2.652 | 2.650 | 2 | — | 11 | 11 | — | |
| 20 a 24 | 3.058 | 3.038 | 3.033 | 5 | — | 20 | 20 | — | |
| 25 a 29 | 2.517 | 2.493 | 2.490 | 2 | 1 | 24 | 24 | — | |
| 30 a 34 | 2.189 | 2.173 | 2.171 | — | 2 | 16 | 16 | — | |
| 35 a 39 | 2.101 | 2.072 | 2.068 | — | 4 | 29 | 29 | — | |
| 40 a 44 | 1.645 | 1.594 | 1.589 | — | 5 | 51 | 51 | — | |
| 45 a 49 | 1.290 | 1.244 | 1.243 | — | 1 | 46 | 46 | — | |
| 50 a 54 | 1.197 | 1.161 | 1.160 | — | 1 | 36 | 36 | — | |
| 55 a 59 | 761 | 735 | 733 | — | 2 | 26 | 26 | — | |
| 60 a 64 | 716 | 684 | 684 | — | — | 32 | 32 | — | |
| 65 a 69 | 477 | 452 | 451 | — | 1 | 25 | 25 | — | |
| 70 a 74 | 302 | 283 | 282 | — | 1 | 19 | 19 | — | |
| 75 a 79 | 189 | 180 | 180 | — | — | 9 | 8 | 1 | |
| 80 a 84 | 113 | 106 | 104 | — | 2 | 7 | 7 | — | |
| 85 a 89 | 40 | 35 | 34 | — | 1 | 5 | 5 | — | |
| 90 a 94 | 24 | 23 | 23 | — | — | 1 | 1 | — | |
| 95 a 99 | 6 | 5 | 5 | — | — | 1 | 1 | — | |
| 100 y más | 8 | 8 | 8 | — | — | — | — | — | |
| Ignorados | 104 | 104 | 104 | — | — | — | — | — | |
| TOTALES | 30.472 | 30.064 | 30.031 | 12 | 21 | 408 | 407 | 1 | |

NACIONALIDAD DE LA POBLACION POR GRUPOS DE EDAD Y SEXO

| EDAD AÑOS | Total general | POBLACION CHILENA | | | POBLACION EXTRANJERA | | | |
|----------------|------------------|-------------------|---------------------|-----------|----------------------|------------|------------|------------|
| | | Total | Por na- cimiento | Araucanos | Nacionaliz. | Total | Urbano | Rural |
| Totales | | | | | | | | |
| 0 a 4 | 4.432 | 4.427 | 4.427 | — | — | 5 | 4 | 1 |
| 5 a 9 | 4.734 | 4.729 | 4.728 | 1 | — | 5 | 3 | 2 |
| 10 a 14 | 3.873 | 3.865 | 3.865 | — | — | 8 | 5 | 3 |
| 15 a 19 | 3.187 | 3.179 | 3.176 | 2 | 1 | 8 | 7 | 1 |
| 20 a 24 | 3.104 | 3.089 | 3.083 | 4 | 2 | 15 | 15 | — |
| 25 a 29 | 2.188 | 2.167 | 2.164 | 1 | 2 | 21 | 10 | 11 |
| 30 a 34 | 2.106 | 2.093 | 2.091 | — | 2 | 13 | 9 | 4 |
| 35 a 39 | 2.240 | 2.216 | 2.215 | 1 | — | 24 | 15 | 9 |
| 40 a 44 | 1.839 | 1.798 | 1.796 | — | 2 | 41 | 26 | 15 |
| 45 a 49 | 1.550 | 1.503 | 1.499 | — | 4 | 47 | 34 | 13 |
| 50 a 54 | 1.106 | 1.073 | 1.072 | — | 1 | 33 | 22 | 11 |
| 55 a 59 | 728 | 692 | 690 | 1 | 1 | 36 | 20 | 16 |
| 60 a 64 | 570 | 535 | 534 | — | 1 | 35 | 23 | 12 |
| 65 a 69 | 352 | 333 | 333 | — | — | 19 | 12 | 7 |
| 70 a 74 | 244 | 231 | 231 | — | — | 13 | 7 | 6 |
| 75 a 79 | 148 | 139 | 139 | — | — | 9 | 8 | 1 |
| 80 a 84 | 71 | 67 | 67 | — | — | 4 | 2 | 2 |
| 85 a 89 | 25 | 25 | 25 | — | — | — | — | — |
| 90 a 94 | 17 | 17 | 17 | — | — | — | — | — |
| 95 a 99 | 12 | 12 | 12 | — | — | — | — | — |
| 100 y más | 4 | 4 | 4 | — | — | — | — | — |
| Ignorados | 69 | 67 | 67 | — | — | 2 | 2 | — |
| TOTALES | 32.599 | 32.261 | 32.235 | 10 | 16 | 338 | 224 | 114 |
| Hombres | | | | | | | | |
| 0 a 4 | 2.156 | 2.151 | 2.151 | — | — | 5 | 4 | 1 |
| 5 a 9 | 2.473 | 2.469 | 2.468 | 1 | — | 4 | 2 | 2 |
| 10 a 14 | 1.954 | 1.949 | 1.949 | — | — | 5 | 4 | 1 |
| 15 a 19 | 1.653 | 1.647 | 1.645 | 1 | 1 | 6 | 6 | — |
| 20 a 24 | 1.510 | 1.500 | 1.498 | 2 | — | 10 | 10 | — |
| 25 a 29 | 1.057 | 1.045 | 1.043 | 1 | 1 | 12 | 5 | 7 |
| 30 a 34 | 1.025 | 1.017 | 1.015 | — | 2 | 8 | 7 | 1 |
| 35 a 39 | 1.115 | 1.101 | 1.100 | 1 | — | 14 | 7 | 7 |
| 40 a 44 | 1.014 | 989 | 988 | — | 1 | 25 | 13 | 12 |
| 45 a 49 | 846 | 815 | 813 | — | 2 | 31 | 19 | 12 |
| 50 a 54 | 646 | 620 | 620 | — | — | 26 | 15 | 11 |
| 55 a 59 | 414 | 391 | 389 | 1 | 1 | 23 | 13 | 10 |
| 60 a 64 | 274 | 249 | 248 | — | 1 | 25 | 15 | 10 |
| 65 a 69 | 170 | 161 | 161 | — | — | 9 | 6 | 3 |
| 70 a 74 | 108 | 99 | 99 | — | — | 9 | 4 | 5 |
| 75 a 79 | 64 | 58 | 58 | — | — | 6 | 5 | 1 |
| 80 a 84 | 33 | 30 | 30 | — | — | 3 | 1 | 2 |
| 85 a 89 | 10 | 10 | 10 | — | — | — | — | — |
| 90 a 94 | 8 | 8 | 8 | — | — | — | — | — |
| 95 a 99 | 4 | 4 | 4 | — | — | — | — | — |
| 100 y más | 1 | 1 | 1 | — | — | — | — | — |
| Ignorados | 40 | 38 | 38 | — | — | 2 | 2 | — |
| TOTALES | 16.575 | 16.352 | 16.336 | 7 | 9 | 223 | 138 | 85 |
| Mujeres | | | | | | | | |
| 0 a 4 | 2.276 | 2.276 | 2.276 | — | — | — | — | — |
| 5 a 9 | 2.261 | 2.260 | 2.260 | — | — | 1 | 1 | — |
| 10 a 14 | 1.919 | 1.916 | 1.916 | — | — | 3 | 1 | 2 |
| 15 a 19 | 1.534 | 1.532 | 1.531 | 1 | — | 2 | 1 | 1 |
| 20 a 24 | 1.594 | 1.589 | 1.585 | 2 | 2 | 5 | 5 | — |
| 25 a 29 | 1.131 | 1.122 | 1.121 | — | 1 | 9 | 5 | 4 |
| 30 a 34 | 1.081 | 1.076 | 1.076 | — | — | 5 | 2 | 3 |
| 35 a 39 | 1.125 | 1.115 | 1.115 | — | — | 10 | 8 | 2 |
| 40 a 44 | 825 | 809 | 808 | — | 1 | 16 | 13 | 3 |
| 45 a 49 | 704 | 688 | 686 | — | 2 | 16 | 15 | 1 |
| 50 a 54 | 460 | 453 | 452 | — | 1 | 7 | 7 | — |
| 55 a 59 | 314 | 301 | 301 | — | — | 13 | 7 | 6 |
| 60 a 64 | 296 | 286 | 286 | — | — | 10 | 8 | 2 |
| 65 a 69 | 182 | 172 | 172 | — | — | 10 | 6 | 4 |
| 70 a 74 | 136 | 132 | 132 | — | — | 4 | 3 | 1 |
| 75 a 79 | 84 | 81 | 81 | — | — | 3 | 3 | — |
| 80 a 84 | 38 | 37 | 37 | — | — | 1 | 1 | — |
| 85 a 89 | 15 | 15 | 15 | — | — | — | — | — |
| 90 a 94 | 9 | 9 | 9 | — | — | — | — | — |
| 95 a 99 | 8 | 8 | 8 | — | — | — | — | — |
| 100 y más | 3 | 3 | 3 | — | — | — | — | — |
| Ignorados | 29 | 29 | 29 | — | — | — | — | — |
| TOTALES | 16.024 | 15.909 | 15.899 | 3 | 7 | 115 | 86 | 29 |

| NACIONALIDAD DE LA POBLACION POR GRUPOS DE EDAD Y SEXO | | | | | | | | | |
|--|------------------|-------------------|---------------------|-----------|-------------|----------------------|-----------|-----------|--|
| EDAD AÑOS | Total General | POBLACION CHILENA | | | | POBLACION EXTRANJERA | | | |
| | | Total | Por na- cimiento | Araucanos | Nacionaliz. | Total | Urbano | Rural | |
| Totales | | | | | | | | | |
| 0 a 4 | 1.241 | 1.240 | 1.240 | — | — | 1 | — | 1 | |
| 5 a 9 | 1.330 | 1.329 | 1.329 | — | — | 1 | — | 1 | |
| 10 a 14 | 854 | 853 | 853 | — | — | 1 | 1 | — | |
| 15 a 19 | 631 | 631 | 631 | — | — | — | — | — | |
| 20 a 24 | 814 | 813 | 813 | — | — | 1 | 1 | — | |
| 25 a 29 | 720 | 716 | 716 | — | — | 4 | — | 4 | |
| 30 a 34 | 604 | 600 | 600 | — | — | 4 | — | 4 | |
| 35 a 39 | 576 | 573 | 573 | — | — | 3 | 1 | 2 | |
| 40 a 44 | 452 | 448 | 445 | — | 3 | 4 | 1 | 3 | |
| 45 a 49 | 370 | 363 | 363 | — | — | 7 | 6 | 1 | |
| 50 a 54 | 319 | 304 | 304 | — | — | 15 | 5 | 10 | |
| 55 a 59 | 203 | 195 | 195 | — | — | 8 | 4 | 4 | |
| 60 a 64 | 152 | 145 | 145 | — | — | 7 | 4 | 3 | |
| 65 a 69 | 116 | 114 | 114 | — | — | 2 | 1 | 1 | |
| 70 a 74 | 61 | 61 | 61 | — | — | — | — | — | |
| 75 a 79 | 38 | 36 | 35 | — | 1 | 2 | 1 | 1 | |
| 80 a 84 | 19 | 18 | 18 | — | — | 1 | 1 | — | |
| 85 a 89 | 8 | 7 | 7 | — | — | 1 | 1 | — | |
| 90 a 94 | 5 | 5 | 5 | — | — | — | — | — | |
| 100 y más | 2 | 2 | 2 | — | — | — | — | — | |
| Ignorados | 25 | 24 | 24 | — | — | 1 | 1 | — | |
| TOTALES | 8.540 | 8.477 | 8.473 | — | 4 | 63 | 28 | 35 | |
| Hombres | | | | | | | | | |
| 0 a 4 | 648 | 648 | 648 | — | — | — | — | — | |
| 5 a 9 | 670 | 670 | 670 | — | — | — | — | — | |
| 10 a 14 | 424 | 424 | 424 | — | — | — | — | — | |
| 15 a 19 | 340 | 340 | 340 | — | — | — | — | — | |
| 20 a 24 | 449 | 448 | 448 | — | — | 1 | 1 | — | |
| 25 a 29 | 389 | 388 | 388 | — | — | 1 | — | 1 | |
| 30 a 34 | 357 | 354 | 354 | — | — | 3 | — | 3 | |
| 35 a 39 | 318 | 316 | 316 | — | — | 2 | 1 | 1 | |
| 40 a 44 | 244 | 241 | 239 | — | 2 | 3 | 1 | 2 | |
| 45 a 49 | 196 | 190 | 190 | — | — | 6 | 6 | — | |
| 50 a 54 | 193 | 184 | 184 | — | — | 9 | 3 | 6 | |
| 55 a 59 | 111 | 106 | 106 | — | — | 5 | 3 | 2 | |
| 60 a 64 | 77 | 71 | 71 | — | — | 6 | 3 | 3 | |
| 65 a 69 | 60 | 59 | 59 | — | — | 1 | 1 | — | |
| 70 a 74 | 36 | 36 | 36 | — | — | — | — | — | |
| 75 a 79 | 20 | 19 | 19 | — | — | 1 | — | 1 | |
| 80 a 84 | 8 | 7 | 7 | — | — | 1 | 1 | — | |
| 85 a 89 | 5 | 5 | 5 | — | — | — | — | — | |
| 90 a 94 | 3 | 3 | 3 | — | — | — | — | — | |
| 100 y más | 1 | 1 | 1 | — | — | — | — | — | |
| Ignorados | 18 | 18 | 18 | — | — | — | — | — | |
| TOTALES | 4.567 | 4.528 | 4.526 | — | 2 | 39 | 20 | 19 | |
| Mujeres | | | | | | | | | |
| 0 a 4 | 593 | 592 | 592 | — | — | 1 | — | 1 | |
| 5 a 9 | 660 | 659 | 659 | — | — | 1 | — | 1 | |
| 10 a 14 | 430 | 429 | 429 | — | — | 1 | 1 | — | |
| 15 a 19 | 291 | 291 | 291 | — | — | — | — | — | |
| 20 a 24 | 365 | 365 | 365 | — | — | — | — | — | |
| 25 a 29 | 331 | 328 | 328 | — | — | 3 | — | 3 | |
| 30 a 34 | 247 | 246 | 246 | — | — | 1 | — | 1 | |
| 35 a 39 | 259 | 257 | 257 | — | — | 1 | — | 1 | |
| 40 a 44 | 208 | 207 | 206 | — | 1 | 1 | — | 1 | |
| 45 a 49 | 174 | 173 | 173 | — | — | 1 | — | 1 | |
| 50 a 54 | 126 | 120 | 120 | — | — | 6 | 2 | 4 | |
| 55 a 59 | 92 | 89 | 89 | — | — | 3 | 1 | 2 | |
| 60 a 64 | 75 | 74 | 74 | — | — | 1 | 1 | — | |
| 65 a 69 | 56 | 55 | 55 | — | — | 1 | — | 1 | |
| 70 a 74 | 25 | 25 | 25 | — | — | — | — | — | |
| 75 a 79 | 18 | 17 | 16 | — | 1 | 1 | 1 | — | |
| 80 a 84 | 11 | 11 | 11 | — | — | — | — | — | |
| 85 a 89 | 3 | 2 | 2 | — | — | 1 | 1 | — | |
| 90 a 94 | 2 | 2 | 2 | — | — | — | — | — | |
| 100 y más | 1 | 1 | 1 | — | — | — | — | — | |
| Ignorados | 7 | 6 | 6 | — | — | 1 | 1 | — | |
| TOTALES | 3.973 | 3.949 | 3.947 | — | 2 | 24 | 8 | 16 | |

NACIONALIDAD DE LA POBLACION POR GRUPOS DE EDAD Y SEXO

| EDAD AÑOS | Total general | POBLACION CHILENA | | | POBLACION EXTRANJERA | | | | |
|----------------|------------------|-------------------|---------------------|--------------------------|----------------------|-----------|-----------|----------|-----------|
| | | Total | Por na- cimiento | Araucanos Nacionaliz. | Total | Urbano | Rural | | |
| Totales | | | | | | | | | |
| 0 a 4 | 1.235 | 1.234 | 1.234 | — | — | 1 | — | — | 1 |
| 5 a 9 | 1.148 | 1.148 | 1.143 | — | — | — | — | — | — |
| 10 a 14 | 987 | 986 | 986 | — | — | 1 | — | — | 1 |
| 15 a 19 | 798 | 797 | 797 | — | — | 1 | 1 | — | — |
| 20 a 24 | 734 | 733 | 733 | — | — | 1 | 1 | — | — |
| 25 a 29 | 567 | 560 | 559 | 1 | — | 7 | 4 | — | 3 |
| 30 a 34 | 555 | 549 | 549 | — | — | 6 | 2 | — | 4 |
| 35 a 39 | 511 | 509 | 509 | — | — | 2 | — | — | 2 |
| 40 a 44 | 460 | 453 | 453 | — | — | 7 | 5 | — | 2 |
| 45 a 49 | 399 | 394 | 394 | — | — | 5 | 5 | — | — |
| 50 a 54 | 336 | 331 | 331 | — | — | 5 | 3 | — | 2 |
| 55 a 59 | 226 | 220 | 220 | — | — | 6 | 4 | — | 2 |
| 60 a 64 | 194 | 192 | 192 | — | — | 2 | 1 | — | 1 |
| 65 a 69 | 130 | 128 | 128 | — | — | 2 | 1 | — | 1 |
| 70 a 74 | 87 | 85 | 85 | — | — | 2 | 2 | — | — |
| 75 a 79 | 45 | 44 | 44 | — | — | 1 | 1 | — | — |
| 80 a 84 | 24 | 24 | 24 | — | — | — | — | — | — |
| 85 a 89 | 9 | 8 | 8 | — | — | 1 | 1 | — | — |
| 90 a 94 | 6 | 6 | 6 | — | — | — | — | — | — |
| 95 a 99 | 3 | 3 | 3 | — | — | — | — | — | — |
| 100 y más | 1 | 1 | 1 | — | — | — | — | — | — |
| Ignorados | 13 | 13 | 13 | — | — | — | — | — | — |
| TOTALES | 8.468 | 8.418 | 8.417 | 1 | — | 50 | 31 | — | 19 |
| Hombres | | | | | | | | | |
| 0 a 4 | 632 | 631 | 631 | — | — | 1 | — | — | 1 |
| 5 a 9 | 599 | 599 | 599 | — | — | — | — | — | — |
| 10 a 14 | 510 | 509 | 509 | — | — | 1 | — | — | 1 |
| 15 a 19 | 445 | 444 | 444 | — | — | 1 | 1 | — | — |
| 20 a 24 | 408 | 407 | 407 | — | — | 1 | 1 | — | — |
| 25 a 29 | 321 | 315 | 314 | 1 | — | 6 | 4 | — | 2 |
| 30 a 34 | 293 | 290 | 290 | — | — | 3 | 1 | — | 2 |
| 35 a 39 | 296 | 294 | 294 | — | — | 2 | — | — | 2 |
| 40 a 44 | 278 | 275 | 275 | — | — | 3 | 2 | — | 1 |
| 45 a 49 | 200 | 198 | 198 | — | — | 2 | 2 | — | — |
| 50 a 54 | 182 | 179 | 179 | — | — | 3 | 3 | — | — |
| 55 a 59 | 136 | 132 | 132 | — | — | 4 | 3 | — | 1 |
| 60 a 64 | 104 | 103 | 103 | — | — | 1 | — | — | 1 |
| 65 a 69 | 63 | 61 | 61 | — | — | 2 | 1 | — | 1 |
| 70 a 74 | 50 | 49 | 49 | — | — | 1 | 1 | — | — |
| 75 a 79 | 23 | 22 | 22 | — | — | 1 | 1 | — | — |
| 80 a 84 | 12 | 12 | 12 | — | — | — | — | — | — |
| 85 a 89 | 5 | 4 | 4 | — | — | 1 | 1 | — | — |
| 90 a 94 | 4 | 4 | 4 | — | — | — | — | — | — |
| 95 a 99 | 1 | 1 | 1 | — | — | — | — | — | — |
| Ignorados | 8 | 8 | 8 | — | — | — | — | — | — |
| TOTALES | 4.570 | 4.537 | 4.536 | 1 | — | 33 | 21 | — | 12 |
| Mujeres | | | | | | | | | |
| 0 a 4 | 603 | 603 | 603 | — | — | — | — | — | — |
| 5 a 9 | 549 | 549 | 549 | — | — | — | — | — | — |
| 10 a 14 | 477 | 477 | 477 | — | — | — | — | — | — |
| 15 a 19 | 353 | 353 | 353 | — | — | — | — | — | — |
| 20 a 24 | 326 | 326 | 326 | — | — | — | — | — | — |
| 25 a 29 | 246 | 245 | 245 | — | — | 1 | — | — | 1 |
| 30 a 34 | 262 | 259 | 259 | — | — | 3 | 1 | — | 2 |
| 35 a 39 | 215 | 215 | 215 | — | — | — | — | — | — |
| 40 a 44 | 182 | 178 | 178 | — | — | 4 | 3 | — | 1 |
| 45 a 49 | 199 | 196 | 196 | — | — | 3 | 3 | — | — |
| 50 a 54 | 154 | 152 | 152 | — | — | 2 | — | — | 2 |
| 55 a 59 | 90 | 88 | 88 | — | — | 2 | 1 | — | 1 |
| 60 a 64 | 90 | 89 | 89 | — | — | 1 | 1 | — | — |
| 65 a 69 | 67 | 67 | 67 | — | — | — | — | — | — |
| 70 a 74 | 37 | 36 | 36 | — | — | 1 | 1 | — | — |
| 75 a 79 | 22 | 22 | 22 | — | — | — | — | — | — |
| 80 a 84 | 12 | 12 | 12 | — | — | — | — | — | — |
| 85 a 89 | 4 | 4 | 4 | — | — | — | — | — | — |
| 90 a 94 | 2 | 2 | 2 | — | — | — | — | — | — |
| 95 a 99 | 2 | 2 | 2 | — | — | — | — | — | — |
| 100 y más | 1 | 1 | 1 | — | — | — | — | — | — |
| Ignorados | 5 | 5 | 5 | — | — | — | — | — | — |
| TOTALES | 3.898 | 3.881 | 3.881 | — | — | 17 | 10 | — | 7 |

| NACIONALIDAD DE LA POBLACION POR GRUPOS DE EDAD Y SEXO | | | | | | | | | |
|--|------------------|-------------------|---------------------|-----------|-------------------|----------------------|--------------|------------|--|
| EDAD AÑOS | Total general | POBLACION CHILENA | | | | POBLACION EXTRANJERA | | | |
| | | Total | Por na- cimiento | Araucanos | Nacionali- dad | Total | Urbano | Rural | |
| Totales | | | | | | | | | |
| 0 a 4 | 5.313 | 5.236 | 5.235 | — | 1 | 77 | 74 | 3 | |
| 5 a 9 | 4.955 | 4.881 | 4.876 | — | 5 | 74 | 69 | 5 | |
| 10 a 14 | 3.521 | 3.453 | 3.450 | — | 3 | 68 | 61 | 7 | |
| 15 a 19 | 3.271 | 3.203 | 3.200 | — | 3 | 68 | 62 | 6 | |
| 20 a 24 | 3.897 | 3.809 | 3.804 | 1 | 4 | 88 | 80 | 8 | |
| 25 a 29 | 3.378 | 3.229 | 3.216 | 1 | 12 | 149 | 140 | 9 | |
| 30 a 34 | 3.003 | 2.840 | 2.824 | — | 16 | 163 | 153 | 10 | |
| 35 a 39 | 2.851 | 2.657 | 2.622 | 1 | 34 | 194 | 173 | 21 | |
| 40 a 44 | 2.297 | 2.098 | 2.048 | — | 50 | 199 | 177 | 22 | |
| 45 a 49 | 1.732 | 1.520 | 1.477 | — | 43 | 212 | 196 | 16 | |
| 50 a 54 | 1.461 | 1.274 | 1.239 | — | 35 | 187 | 167 | 20 | |
| 55 a 59 | 978 | 855 | 832 | — | 23 | 123 | 106 | 17 | |
| 60 a 64 | 847 | 723 | 703 | — | 20 | 124 | 114 | 10 | |
| 65 a 69 | 535 | 443 | 427 | — | 16 | 92 | 84 | 8 | |
| 70 a 74 | 349 | 276 | 270 | — | 6 | 73 | 68 | 5 | |
| 75 a 79 | 174 | 145 | 141 | — | 4 | 29 | 29 | — | |
| 80 a 84 | 104 | 76 | 75 | — | 1 | 28 | 28 | — | |
| 85 a 89 | 44 | 37 | 37 | — | — | 7 | 7 | — | |
| 90 a 94 | 15 | 12 | 12 | — | — | 3 | 3 | — | |
| 95 a 99 | 8 | 7 | 7 | — | — | 1 | 1 | — | |
| 100 y más | 6 | 6 | 6 | — | — | — | — | — | |
| Ignorados | 113 | 102 | 102 | — | — | 11 | 10 | 1 | |
| TOTALES | 38.852 | 36.882 | 36.603 | 3 | 276 | 1.970 | 1.802 | 168 | |
| Hombres | | | | | | | | | |
| 0 a 4 | 2.660 | 2.621 | 2.621 | — | — | 39 | 36 | 3 | |
| 5 a 9 | 2.521 | 2.480 | 2.479 | — | 1 | 41 | 37 | 4 | |
| 10 a 14 | 1.599 | 1.562 | 1.560 | — | 2 | 37 | 31 | 6 | |
| 15 a 19 | 1.337 | 1.310 | 1.308 | — | 2 | 27 | 23 | 4 | |
| 20 a 24 | 1.457 | 1.421 | 1.417 | 1 | 3 | 36 | 31 | 5 | |
| 25 a 29 | 1.399 | 1.342 | 1.335 | 1 | 6 | 57 | 51 | 6 | |
| 30 a 34 | 1.395 | 1.317 | 1.312 | — | 5 | 78 | 73 | 5 | |
| 35 a 39 | 1.303 | 1.206 | 1.191 | — | 15 | 97 | 86 | 11 | |
| 40 a 44 | 1.134 | 1.030 | 1.001 | — | 29 | 104 | 93 | 11 | |
| 45 a 49 | 823 | 710 | 678 | — | 32 | 113 | 103 | 10 | |
| 50 a 54 | 713 | 600 | 573 | — | 27 | 113 | 102 | 11 | |
| 55 a 59 | 463 | 393 | 377 | — | 16 | 70 | 60 | 10 | |
| 60 a 64 | 400 | 338 | 322 | — | 16 | 62 | 56 | 6 | |
| 65 a 69 | 243 | 199 | 186 | — | 13 | 44 | 39 | 5 | |
| 70 a 74 | 148 | 124 | 121 | — | 3 | 24 | 23 | 1 | |
| 75 a 79 | 81 | 64 | 64 | — | — | 17 | 17 | — | |
| 80 a 84 | 38 | 30 | 30 | — | — | 8 | 8 | — | |
| 85 a 89 | 19 | 15 | 15 | — | — | 4 | 4 | — | |
| 90 a 94 | 5 | 4 | 4 | — | — | 1 | 1 | — | |
| 95 a 99 | 2 | 2 | 2 | — | — | — | — | — | |
| 100 y más | 5 | 5 | 5 | — | — | — | — | — | |
| Ignorados | 47 | 41 | 41 | — | — | 6 | 6 | — | |
| TOTALES | 17.792 | 16.814 | 16.642 | 2 | 170 | 978 | 880 | 98 | |
| Mujeres | | | | | | | | | |
| 0 a 4 | 2.653 | 2.615 | 2.614 | — | 1 | 38 | 38 | — | |
| 5 a 9 | 2.434 | 2.401 | 2.397 | — | 4 | 33 | 32 | 1 | |
| 10 a 14 | 1.922 | 1.891 | 1.890 | — | 1 | 31 | 30 | 1 | |
| 15 a 19 | 1.934 | 1.893 | 1.892 | — | 1 | 41 | 39 | 2 | |
| 20 a 24 | 2.440 | 2.398 | 2.387 | — | 1 | 52 | 49 | 3 | |
| 25 a 29 | 1.979 | 1.887 | 1.881 | — | 6 | 92 | 89 | 3 | |
| 30 a 34 | 1.608 | 1.573 | 1.512 | — | 11 | 85 | 80 | 5 | |
| 35 a 39 | 1.548 | 1.451 | 1.431 | 1 | 19 | 97 | 87 | 10 | |
| 40 a 44 | 1.163 | 1.068 | 1.047 | — | 21 | 95 | 84 | 11 | |
| 45 a 49 | 909 | 810 | 799 | — | 11 | 99 | 93 | 6 | |
| 50 a 54 | 743 | 674 | 666 | — | 8 | 74 | 65 | 9 | |
| 55 a 59 | 515 | 452 | 455 | — | 7 | 53 | 46 | 7 | |
| 60 a 64 | 447 | 385 | 381 | — | 4 | 62 | 58 | 4 | |
| 65 a 69 | 292 | 244 | 241 | — | 3 | 48 | 45 | 3 | |
| 70 a 74 | 201 | 152 | 149 | — | 3 | 49 | 45 | 4 | |
| 75 a 79 | 93 | 81 | 77 | — | 4 | 12 | 12 | — | |
| 80 a 84 | 66 | 46 | 45 | — | 1 | 20 | 20 | — | |
| 85 a 89 | 25 | 22 | 22 | — | — | 3 | 3 | — | |
| 90 a 94 | 10 | 8 | 8 | — | — | 2 | 2 | — | |
| 95 a 99 | 6 | 5 | 5 | — | — | 1 | 1 | — | |
| 100 y más | 1 | 1 | 1 | — | — | — | — | — | |
| Ignorados | 66 | 61 | 61 | — | — | 5 | 4 | 1 | |
| TOTALES | 21.060 | 20.068 | 19.961 | 1 | 106 | 992 | 922 | 70 | |

NACIONALIDAD DE LA POBLACION POR GRUPOS DE EDAD Y SEXO

| EDAD AÑOS | Total general | POBLACION CHILENA | | | | POBLACION EXTRANJERA | | |
|----------------|------------------|-------------------|---------------------|-----------------------|-----------|----------------------|------------|-----------|
| | | Total | Por na- cimiento | Araucanos Nacionaliz. | | Total | Urbano | Rural |
| Totales | | | | | | | | |
| 0 a 4 | 1.483 | 1.480 | 1.480 | — | — | 3 | 1 | 2 |
| 5 a 9 | 1.332 | 1.369 | 1.369 | — | — | 13 | 9 | 4 |
| 10 a 14 | 1.000 | 991 | 991 | — | — | 9 | 7 | 2 |
| 15 a 19 | 825 | 817 | 815 | 2 | — | 8 | 5 | 3 |
| 20 a 24 | 875 | 869 | 864 | 4 | 1 | 6 | 5 | 1 |
| 25 a 29 | 734 | 723 | 722 | 1 | — | 11 | 7 | 4 |
| 30 a 34 | 682 | 659 | 657 | — | 2 | 23 | 20 | 3 |
| 35 a 39 | 628 | 609 | 606 | — | 3 | 19 | 11 | 8 |
| 40 a 44 | 565 | 539 | 536 | — | 3 | 26 | 20 | 6 |
| 45 a 49 | 397 | 375 | 375 | — | — | 22 | 17 | 5 |
| 50 a 54 | 438 | 413 | 412 | — | 1 | 25 | 17 | 8 |
| 55 a 59 | 260 | 249 | 247 | — | 2 | 11 | 8 | 3 |
| 60 a 64 | 244 | 229 | 225 | — | 4 | 15 | 10 | 5 |
| 65 a 69 | 148 | 137 | 135 | — | 2 | 11 | 6 | 5 |
| 70 a 74 | 99 | 94 | 91 | — | 3 | 5 | 2 | 3 |
| 75 a 79 | 55 | 50 | 49 | — | 1 | 5 | 5 | — |
| 80 a 84 | 29 | 26 | 26 | — | — | 3 | 1 | 2 |
| 85 a 89 | 11 | 11 | 11 | — | — | — | — | — |
| 90 a 94 | 8 | 8 | 8 | — | — | — | — | — |
| 95 a 99 | 2 | 2 | 2 | — | — | — | — | — |
| 100 y más | 1 | 1 | 1 | — | — | — | — | — |
| Ignorados | 23 | 23 | 23 | — | — | — | — | — |
| TOTALES | 9.889 | 9.674 | 9.645 | 7 | 22 | 215 | 151 | 64 |
| Hombres | | | | | | | | |
| 0 a 4 | 769 | 767 | 767 | — | — | 2 | 1 | 1 |
| 5 a 9 | 705 | 701 | 701 | — | — | 4 | 3 | 1 |
| 10 a 14 | 505 | 500 | 500 | — | — | 5 | 3 | 2 |
| 15 a 19 | 398 | 393 | 392 | 1 | — | 5 | 3 | 2 |
| 20 a 24 | 418 | 415 | 410 | 4 | 1 | 3 | 3 | — |
| 25 a 29 | 355 | 352 | 352 | — | — | 3 | 2 | 1 |
| 30 a 34 | 327 | 320 | 319 | — | 1 | 7 | 6 | 1 |
| 35 a 39 | 300 | 290 | 289 | — | 1 | 10 | 5 | 5 |
| 40 a 44 | 299 | 284 | 282 | — | 2 | 15 | 11 | 4 |
| 45 a 49 | 219 | 205 | 205 | — | — | 14 | 10 | 10 |
| 50 a 54 | 223 | 207 | 206 | — | 1 | 16 | 13 | 3 |
| 55 a 59 | 122 | 116 | 115 | — | 1 | 6 | 4 | 2 |
| 60 a 64 | 129 | 115 | 111 | — | 4 | 14 | 9 | 5 |
| 65 a 69 | 80 | 74 | 72 | — | 2 | 6 | 2 | 4 |
| 70 a 74 | 49 | 47 | 46 | — | 1 | 2 | 1 | 1 |
| 75 a 79 | 22 | 21 | 21 | — | — | 1 | 1 | — |
| 80 a 84 | 12 | 10 | 10 | — | — | 2 | — | 2 |
| 85 a 89 | 6 | 6 | 6 | — | — | — | — | — |
| 90 a 94 | 3 | 3 | 3 | — | — | — | — | — |
| Ignorados | 9 | 9 | 9 | — | — | — | — | — |
| TOTALES | 4.950 | 4.835 | 4.816 | 5 | 14 | 115 | 77 | 38 |
| Mujeres | | | | | | | | |
| 0 a 4 | 714 | 713 | 713 | — | — | 1 | — | 1 |
| 5 a 9 | 677 | 668 | 668 | — | — | 9 | 6 | 3 |
| 10 a 14 | 495 | 491 | 491 | — | — | 4 | 4 | — |
| 15 a 19 | 427 | 424 | 423 | 1 | — | 3 | 2 | 1 |
| 20 a 24 | 457 | 454 | 454 | — | — | 3 | 2 | 1 |
| 25 a 29 | 379 | 371 | 370 | 1 | — | 8 | 5 | 3 |
| 30 a 34 | 355 | 339 | 338 | — | 1 | 16 | 14 | 2 |
| 35 a 39 | 338 | 319 | 317 | — | 2 | 9 | 6 | 3 |
| 40 a 44 | 266 | 255 | 254 | — | 1 | 11 | 9 | 2 |
| 45 a 49 | 178 | 170 | 170 | — | — | 8 | 7 | 1 |
| 50 a 54 | 215 | 206 | 206 | — | — | 9 | 4 | 5 |
| 55 a 59 | 133 | 133 | 132 | — | 1 | 5 | 4 | 1 |
| 60 a 64 | 115 | 114 | 114 | — | — | 1 | 1 | — |
| 65 a 69 | 68 | 63 | 63 | — | — | 5 | 4 | 1 |
| 70 a 74 | 50 | 47 | 45 | — | 2 | 3 | 1 | 2 |
| 75 a 79 | 33 | 29 | 28 | — | 1 | 4 | 4 | — |
| 80 a 84 | 17 | 16 | 16 | — | — | 1 | 1 | — |
| 85 a 89 | 5 | 5 | 5 | — | — | — | — | — |
| 90 a 94 | 5 | 5 | 5 | — | — | — | — | — |
| 95 a 99 | 2 | 2 | 2 | — | — | — | — | — |
| 100 y más | 1 | 1 | 1 | — | — | — | — | — |
| Ignorados | 14 | 14 | 14 | — | — | — | — | — |
| TOTALES | 4.939 | 4.839 | 4.829 | 2 | 8 | 100 | 74 | 26 |

| NACIONALIDAD DE LA POBLACION POR GRUPOS DE EDAD Y SEXO | | | | | | | | | |
|--|------------------|-------------------|---------------------|-----------|------------|----------------------|--------|-------|-----------|
| EDAD AÑOS | Total general | POBLACION CHILENA | | | | POBLACION EXTRANJERA | | | |
| | | Total | Por na- cimiento | Araucanos | Nacionaliz | Total | Urbano | Rural | |
| Totales | | | | | | | | | |
| 0 a 4 | 1.214 | 1.214 | 1.214 | — | — | — | — | — | — |
| 5 a 9 | 1.243 | 1.243 | 1.248 | — | — | — | — | — | — |
| 10 a 14 | 917 | 917 | 971 | — | — | — | — | — | — |
| 15 a 19 | 705 | 705 | 705 | — | — | — | — | — | — |
| 20 a 24 | 644 | 643 | 643 | — | — | 1 | — | — | 1 |
| 25 a 29 | 460 | 458 | 458 | — | — | 2 | — | — | 2 |
| 30 a 34 | 419 | 419 | 419 | — | — | — | — | — | — |
| 35 a 39 | 440 | 439 | 439 | — | — | 1 | — | — | 1 |
| 40 a 44 | 386 | 385 | 385 | — | — | 1 | — | — | 1 |
| 45 a 49 | 314 | 311 | 311 | — | — | 3 | — | — | 3 |
| 50 a 54 | 260 | 259 | 259 | — | — | 1 | — | — | 1 |
| 55 a 59 | 184 | 182 | 182 | — | — | 2 | — | — | 2 |
| 60 a 64 | 170 | 170 | 170 | — | — | — | — | — | — |
| 65 a 69 | 123 | 127 | 126 | — | 1 | 1 | — | — | 1 |
| 70 a 74 | 92 | 91 | 91 | — | — | 1 | — | — | 1 |
| 75 a 79 | 60 | 60 | 60 | — | — | — | — | — | — |
| 80 a 84 | 31 | 31 | 31 | — | — | — | — | — | — |
| 85 a 89 | 10 | 10 | 10 | — | — | — | — | — | — |
| 90 a 94 | 6 | 6 | 6 | — | — | — | — | — | — |
| 95 a 99 | 1 | 1 | 1 | — | — | — | — | — | — |
| 100 y más | 1 | 1 | 1 | — | — | — | — | — | — |
| Ignorados | 32 | 33 | 32 | — | — | — | — | — | — |
| TOTALES | 7.722 | 7.709 | 7.708 | — | 1 | 13 | — | — | 13 |
| Hombres | | | | | | | | | |
| 0 a 4 | 638 | 638 | 638 | — | — | — | — | — | — |
| 5 a 9 | 656 | 656 | 656 | — | — | — | — | — | — |
| 10 a 14 | 478 | 478 | 478 | — | — | — | — | — | — |
| 15 a 19 | 401 | 401 | 401 | — | — | — | — | — | — |
| 20 a 24 | 375 | 375 | 375 | — | — | — | — | — | — |
| 25 a 29 | 260 | 259 | 259 | — | — | 1 | — | — | 1 |
| 30 a 34 | 253 | 253 | 253 | — | — | — | — | — | — |
| 35 a 39 | 250 | 250 | 250 | — | — | — | — | — | — |
| 40 a 44 | 217 | 216 | 216 | — | — | 1 | — | — | 1 |
| 45 a 49 | 191 | 188 | 188 | — | — | 3 | — | — | 3 |
| 50 a 54 | 149 | 149 | 149 | — | — | — | — | — | — |
| 55 a 59 | 108 | 106 | 106 | — | — | 2 | — | — | 2 |
| 60 a 64 | 105 | 105 | 105 | — | — | — | — | — | — |
| 65 a 69 | 73 | 72 | 71 | — | 1 | 1 | — | — | 1 |
| 70 a 74 | 53 | 53 | 53 | — | — | — | — | — | — |
| 75 a 79 | 46 | 46 | 46 | — | — | — | — | — | — |
| 80 a 84 | 17 | 17 | 17 | — | — | — | — | — | — |
| 85 a 89 | 6 | 6 | 6 | — | — | — | — | — | — |
| 90 a 94 | 1 | 1 | 1 | — | — | — | — | — | — |
| Ignorados | 25 | 25 | 25 | — | — | — | — | — | — |
| TOTALES | 4.302 | 4.294 | 4.293 | — | 1 | 8 | — | — | 8 |
| Mujeres | | | | | | | | | |
| 0 a 4 | 576 | 576 | 576 | — | — | — | — | — | — |
| 5 a 9 | 592 | 592 | 592 | — | — | — | — | — | — |
| 10 a 14 | 439 | 439 | 439 | — | — | — | — | — | — |
| 15 a 19 | 304 | 304 | 304 | — | — | — | — | — | — |
| 20 a 24 | 269 | 268 | 268 | — | — | 1 | — | — | 1 |
| 25 a 29 | 200 | 199 | 199 | — | — | 1 | — | — | 1 |
| 30 a 34 | 168 | 166 | 166 | — | — | — | — | — | — |
| 35 a 39 | 190 | 189 | 189 | — | — | 1 | — | — | 1 |
| 40 a 44 | 169 | 169 | 169 | — | — | — | — | — | — |
| 45 a 49 | 123 | 123 | 123 | — | — | — | — | — | — |
| 50 a 54 | 111 | 110 | 110 | — | — | 1 | — | — | 1 |
| 55 a 59 | 76 | 76 | 76 | — | — | — | — | — | — |
| 60 a 64 | 65 | 65 | 65 | — | — | — | — | — | — |
| 65 a 69 | 55 | 55 | 55 | — | — | — | — | — | — |
| 70 a 74 | 39 | 38 | 38 | — | — | 1 | — | — | 1 |
| 75 a 79 | 14 | 14 | 14 | — | — | — | — | — | — |
| 80 a 84 | 14 | 14 | 14 | — | — | — | — | — | — |
| 85 a 89 | 4 | 4 | 4 | — | — | — | — | — | — |
| 90 a 94 | 5 | 5 | 5 | — | — | — | — | — | — |
| 95 a 99 | 1 | 1 | 1 | — | — | — | — | — | — |
| 100 y más | 1 | 1 | 1 | — | — | — | — | — | — |
| Ignorados | 7 | 7 | 7 | — | — | — | — | — | — |
| TOTALES | 3.420 | 3.415 | 3.415 | — | — | 5 | — | — | 5 |

| NACIONALIDAD DE LA POBLACION POR GRUPOS DE EDAD Y SEXO | | | | | | | | | | |
|--|------------------|-------------------|---------------------|-----------|------------|----------------------|------------|-----------|--|--|
| EDAD AÑOS | Total general | POBLACION CHILENA | | | | POBLACION EXTRANJERA | | | | |
| | | Total | Por na- cimiento | Araucanos | Nacionaliz | Total | Urbano | Rural | | |
| Totales | | | | | | | | | | |
| 0 a 4 | 2.741 | 2.739 | 2.737 | 2 | — | 2 | 1 | 1 | | |
| 5 a 9 | 2.435 | 2.442 | 2.441 | — | 1 | 3 | — | 3 | | |
| 10 a 14 | 1.775 | 1.773 | 1.773 | — | — | 2 | 1 | 1 | | |
| 15 a 19 | 1.521 | 1.515 | 1.515 | — | — | 6 | 1 | 5 | | |
| 20 a 24 | 1.585 | 1.572 | 1.570 | — | 2 | 13 | 9 | 4 | | |
| 25 a 29 | 1.320 | 1.312 | 1.310 | 1 | 1 | 8 | 7 | 1 | | |
| 30 a 34 | 1.158 | 1.149 | 1.147 | 1 | 1 | 9 | 5 | 4 | | |
| 35 a 39 | 1.111 | 1.096 | 1.093 | 2 | 1 | 15 | 9 | 6 | | |
| 40 a 44 | 858 | 844 | 843 | 1 | — | 14 | 13 | 1 | | |
| 45 a 49 | 713 | 697 | 696 | 1 | — | 16 | 10 | 6 | | |
| 50 a 54 | 562 | 544 | 543 | — | 1 | 18 | 9 | 9 | | |
| 55 a 59 | 397 | 385 | 385 | — | — | 12 | 11 | 1 | | |
| 60 a 64 | 341 | 322 | 322 | — | — | 19 | 14 | 5 | | |
| 65 a 69 | 213 | 200 | 200 | — | — | 13 | 7 | 6 | | |
| 70 a 74 | 134 | 124 | 124 | — | — | 10 | 6 | 4 | | |
| 75 a 79 | 73 | 66 | 66 | — | — | 7 | 4 | 3 | | |
| 80 a 84 | 39 | 38 | 38 | — | — | 1 | — | 1 | | |
| 85 a 89 | 12 | 12 | 12 | — | — | — | — | — | | |
| 90 a 94 | 11 | 11 | 11 | — | — | — | — | — | | |
| 95 a 99 | 3 | 3 | 3 | — | — | — | — | — | | |
| 100 y más | 3 | 3 | 3 | — | — | — | — | — | | |
| Ignorados | 92 | 92 | 92 | — | — | — | — | — | | |
| TOTALES | 17.147 | 16.979 | 16.964 | 8 | 7 | 168 | 107 | 61 | | |
| Hombres | | | | | | | | | | |
| 0 a 4 | 1.393 | 1.391 | 1.391 | — | — | 2 | 1 | 1 | | |
| 5 a 9 | 1.274 | 1.271 | 1.271 | — | — | 3 | — | 3 | | |
| 10 a 14 | 911 | 910 | 910 | — | — | 1 | — | 1 | | |
| 15 a 19 | 780 | 776 | 776 | — | — | 4 | 1 | 3 | | |
| 20 a 24 | 789 | 778 | 777 | — | 1 | 11 | 7 | 4 | | |
| 25 a 29 | 603 | 599 | 598 | 1 | — | 4 | 3 | 1 | | |
| 30 a 34 | 592 | 587 | 586 | 1 | — | 5 | 3 | 2 | | |
| 35 a 39 | 529 | 521 | 518 | 2 | 1 | 8 | 5 | 3 | | |
| 40 a 44 | 438 | 430 | 430 | — | — | 8 | 7 | 1 | | |
| 45 a 49 | 324 | 312 | 311 | 1 | — | 12 | 8 | 4 | | |
| 50 a 54 | 298 | 285 | 284 | — | 1 | 13 | 7 | 6 | | |
| 55 a 59 | 205 | 198 | 198 | — | — | 7 | 7 | — | | |
| 60 a 64 | 157 | 147 | 147 | — | — | 10 | 8 | 2 | | |
| 65 a 69 | 113 | 104 | 104 | — | — | 8 | 5 | 3 | | |
| 70 a 74 | 56 | 48 | 48 | — | — | 4 | 5 | 3 | | |
| 75 a 79 | 41 | 37 | 37 | — | — | 4 | 1 | 3 | | |
| 80 a 84 | 13 | 12 | 12 | — | — | 1 | — | 1 | | |
| 85 a 89 | 4 | 4 | 4 | — | — | 1 | — | — | | |
| 90 a 94 | 5 | 5 | 5 | — | — | — | — | — | | |
| 95 a 99 | 1 | 1 | 1 | — | — | — | — | — | | |
| 100 y más | 2 | 2 | 2 | — | — | — | — | — | | |
| Ignorados | 48 | 48 | 48 | — | — | — | — | — | | |
| TOTALES | 8.576 | 8.466 | 8.458 | 5 | 3 | 110 | 68 | 42 | | |
| Mujeres | | | | | | | | | | |
| 0 a 4 | 1.348 | 1.348 | 1.346 | 2 | — | — | — | — | | |
| 5 a 9 | 1.211 | 1.211 | 1.210 | — | 1 | — | — | — | | |
| 10 a 14 | 864 | 863 | 863 | — | — | 1 | 1 | — | | |
| 15 a 19 | 741 | 739 | 739 | — | — | 2 | — | 2 | | |
| 20 a 24 | 796 | 794 | 793 | — | 1 | 2 | 2 | — | | |
| 25 a 29 | 717 | 713 | 712 | — | 1 | 4 | 4 | — | | |
| 30 a 34 | 566 | 562 | 561 | — | 1 | 4 | 2 | 2 | | |
| 35 a 39 | 582 | 575 | 575 | — | — | 7 | 4 | 3 | | |
| 40 a 44 | 420 | 414 | 413 | 1 | — | 6 | 6 | — | | |
| 45 a 49 | 389 | 385 | 385 | — | — | 4 | 2 | 2 | | |
| 50 a 54 | 264 | 259 | 259 | — | — | 5 | 2 | 3 | | |
| 55 a 59 | 192 | 187 | 187 | — | — | 5 | 4 | 1 | | |
| 60 a 64 | 184 | 175 | 175 | — | — | 9 | 6 | 3 | | |
| 65 a 69 | 100 | 96 | 96 | — | — | 4 | 2 | 2 | | |
| 70 a 74 | 78 | 76 | 76 | — | — | 2 | 1 | 1 | | |
| 75 a 79 | 32 | 29 | 29 | — | — | 3 | 3 | — | | |
| 80 a 84 | 26 | 26 | 26 | — | — | — | — | — | | |
| 85 a 89 | 8 | 8 | 8 | — | — | — | — | — | | |
| 90 a 94 | 6 | 6 | 6 | — | — | — | — | — | | |
| 95 a 99 | 2 | 2 | 2 | — | — | — | — | — | | |
| 100 y más | 1 | 1 | 1 | — | — | — | — | — | | |
| Ignorados | 44 | 44 | 44 | — | — | — | — | — | | |
| TOTALES | 8.571 | 8.513 | 8.506 | 3 | 4 | 58 | 39 | 19 | | |

| NACIONALIDAD DE LA POBLACION POR GRUPOS DE EDAD Y SEXO | | | | | | | | | | |
|--|---|-----|------------------|-------------------|---------------------|-----------|-------------|----------------------|--------|-------|
| EDAD AÑOS | | | Total general | POBLACION CHILENA | | | | POBLACION EXTRANJERA | | |
| | | | | Total | Por na- cimiento | Araucanos | Nacionaliz. | Total | Urbano | Rural |
| Totales | | | | | | | | | | |
| 0 | a | 4 | 2.131 | 2.125 | 2.124 | — | 1 | 6 | 4 | 2 |
| 5 | a | 9 | 2.102 | 2.090 | 2.089 | — | 1 | 12 | 6 | 6 |
| 10 | a | 14 | 1.746 | 1.738 | 1.737 | — | 1 | 8 | 7 | 1 |
| 15 | a | 19 | 1.430 | 1.427 | 1.425 | — | 2 | 3 | 1 | 2 |
| 20 | a | 24 | 1.333 | 1.330 | 1.378 | — | 2 | 3 | 1 | 2 |
| 25 | a | 29 | 994 | 981 | 978 | 2 | 1 | 13 | 6 | 7 |
| 30 | a | 34 | 833 | 820 | 817 | — | 3 | 13 | 8 | 5 |
| 35 | a | 39 | 859 | 828 | 828 | — | — | 31 | 18 | 13 |
| 40 | a | 44 | 746 | 724 | 720 | 1 | 3 | 22 | 15 | 7 |
| 45 | a | 49 | 623 | 596 | 594 | — | 2 | 27 | 16 | 11 |
| 50 | a | 54 | 578 | 563 | 562 | — | 1 | 15 | 10 | 5 |
| 55 | a | 59 | 377 | 358 | 357 | — | 1 | 19 | 12 | 7 |
| 60 | a | 64 | 368 | 333 | 353 | — | — | 15 | 10 | 5 |
| 65 | a | 69 | 206 | 194 | 194 | — | — | 12 | 9 | 3 |
| 70 | a | 74 | 168 | 155 | 154 | — | 1 | 13 | 9 | 4 |
| 75 | a | 79 | 100 | 96 | 96 | — | — | 4 | 4 | — |
| 80 | a | 84 | 47 | 44 | 44 | — | — | 3 | 1 | 2 |
| 85 | a | 89 | 27 | 26 | 26 | — | — | 1 | 1 | — |
| 90 | a | 94 | 10 | 10 | 10 | — | — | — | — | — |
| 95 | a | 99 | 3 | 3 | 3 | — | — | — | — | — |
| 100 | y | más | 3 | 3 | 3 | — | — | — | — | — |
| Ignorados | | | 18 | 18 | 18 | — | — | — | — | — |
| TOTALES | | | 14.752 | 14.532 | 14.510 | 3 | 19 | 220 | 138 | 82 |
| Hombres | | | | | | | | | | |
| 0 | a | 4 | 1.080 | 1.075 | 1.075 | — | — | 5 | 4 | 1 |
| 5 | a | 9 | 1.018 | 1.012 | 1.011 | — | 1 | 6 | 3 | 3 |
| 10 | a | 14 | 902 | 900 | 900 | — | — | 2 | 2 | — |
| 15 | a | 19 | 690 | 688 | 687 | — | 1 | 2 | 1 | 1 |
| 20 | a | 24 | 638 | 636 | 685 | — | 1 | 2 | 1 | 1 |
| 25 | a | 29 | 515 | 510 | 509 | — | 1 | 5 | 4 | 1 |
| 30 | a | 34 | 421 | 413 | 413 | — | — | 8 | 5 | 3 |
| 35 | a | 39 | 425 | 407 | 407 | — | — | 18 | 11 | 7 |
| 40 | a | 44 | 387 | 376 | 373 | 1 | 2 | 11 | 9 | 2 |
| 45 | a | 49 | 322 | 303 | 301 | — | 2 | 19 | 11 | 8 |
| 50 | a | 54 | 295 | 286 | 285 | — | 1 | 9 | 7 | 2 |
| 55 | a | 59 | 213 | 199 | 198 | — | 1 | 14 | 7 | 7 |
| 60 | a | 64 | 190 | 181 | 181 | — | — | 9 | 6 | 3 |
| 65 | a | 69 | 99 | 92 | 92 | — | — | 7 | 6 | 1 |
| 70 | a | 74 | 84 | 79 | 78 | — | 1 | 5 | 5 | — |
| 75 | a | 79 | 55 | 52 | 52 | — | — | 3 | 3 | — |
| 80 | a | 84 | 20 | 18 | 18 | — | — | 2 | 1 | 1 |
| 85 | a | 89 | 9 | 8 | 8 | — | — | 1 | 1 | — |
| 90 | a | 94 | 3 | 3 | 3 | — | — | 1 | — | — |
| 95 | a | 99 | 2 | 2 | 2 | — | — | — | — | — |
| Ignorados | | | 13 | 13 | 13 | — | — | — | — | — |
| TOTALES | | | 7.431 | 7.303 | 7.291 | 1 | 11 | 128 | 87 | 41 |
| Mujeres | | | | | | | | | | |
| 0 | a | 4 | 1.051 | 1.050 | 1.049 | — | 1 | 1 | — | 1 |
| 5 | a | 9 | 1.084 | 1.078 | 1.078 | — | — | 6 | 3 | 3 |
| 10 | a | 14 | 844 | 838 | 837 | — | 1 | 6 | 5 | 1 |
| 15 | a | 19 | 740 | 739 | 738 | — | 1 | 1 | — | 1 |
| 20 | a | 24 | 695 | 694 | 693 | — | 1 | 1 | — | 1 |
| 25 | a | 29 | 479 | 471 | 469 | 2 | — | 8 | 2 | 6 |
| 30 | a | 34 | 412 | 407 | 404 | — | 3 | 5 | 3 | 2 |
| 35 | a | 39 | 434 | 421 | 421 | — | — | 13 | 7 | 6 |
| 40 | a | 44 | 359 | 343 | 347 | — | 1 | 11 | 6 | 5 |
| 45 | a | 49 | 301 | 293 | 293 | — | — | 8 | 5 | 3 |
| 50 | a | 54 | 283 | 277 | 277 | — | — | 6 | 3 | 3 |
| 55 | a | 59 | 164 | 159 | 159 | — | — | 5 | 5 | — |
| 60 | a | 64 | 178 | 172 | 172 | — | — | 6 | 4 | 2 |
| 65 | a | 69 | 107 | 102 | 102 | — | — | 5 | 3 | 2 |
| 70 | a | 74 | 84 | 76 | 76 | — | — | 8 | 4 | 4 |
| 75 | a | 79 | 45 | 44 | 44 | — | — | 1 | 1 | — |
| 80 | a | 84 | 27 | 26 | 26 | — | — | 1 | — | 1 |
| 85 | a | 89 | 18 | 18 | 18 | — | — | — | — | — |
| 90 | a | 94 | 7 | 7 | 7 | — | — | — | — | — |
| 95 | a | 99 | 1 | 1 | 1 | — | — | — | — | — |
| 100 | y | más | 3 | 3 | 3 | — | — | — | — | — |
| Ignorados | | | 5 | 5 | 5 | — | — | — | — | — |
| TOTALES | | | 7.321 | 7.229 | 7.219 | 2 | 8 | 92 | 51 | 41 |

| NACIONALIDAD DE LA POBLACION POR GRUPOS DE EDAD Y SEXO | | | | | | | | | | |
|--|------------------|-------------------|---------------------|-----------|-------------|------------|----------------------|------------|-------|--|
| EDAD AÑOS | Total general | POBLACION CHILENA | | | | | POBLACION EXTRANJERA | | | |
| | | Total | Por na- cimiento | Araucanos | Nacionaliz. | | Total | Urbano | Rural | |
| Totales | | | | | | | | | | |
| 0 a 4 | 2.477 | 2.475 | 2.475 | — | — | 2 | 1 | 1 | | |
| 5 a 9 | 2.366 | 2.359 | 2.357 | — | 2 | 7 | 5 | 2 | | |
| 10 a 14 | 1.865 | 1.858 | 1.856 | — | 2 | 7 | 6 | 1 | | |
| 15 a 19 | 1.570 | 1.561 | 1.559 | 1 | 1 | 9 | 6 | 3 | | |
| 20 a 24 | 1.682 | 1.670 | 1.669 | — | 1 | 12 | 8 | 4 | | |
| 25 a 29 | 1.247 | 1.231 | 1.230 | — | 1 | 16 | 7 | 9 | | |
| 30 a 34 | 1.065 | 1.045 | 1.042 | — | 3 | 20 | 12 | 8 | | |
| 35 a 39 | 999 | 973 | 969 | — | 4 | 26 | 14 | 12 | | |
| 40 a 44 | 907 | 865 | 863 | — | 2 | 42 | 26 | 16 | | |
| 45 a 49 | 755 | 711 | 706 | 1 | 4 | 44 | 33 | 11 | | |
| 50 a 54 | 699 | 660 | 652 | — | 8 | 39 | 21 | 18 | | |
| 55 a 59 | 510 | 480 | 479 | — | 1 | 30 | 21 | 9 | | |
| 60 a 64 | 478 | 446 | 443 | — | 3 | 32 | 22 | 10 | | |
| 65 a 69 | 291 | 270 | 269 | — | 1 | 21 | 14 | 7 | | |
| 70 a 74 | 226 | 206 | 206 | — | — | 20 | 14 | 6 | | |
| 75 a 79 | 121 | 112 | 111 | — | 1 | 9 | 5 | 4 | | |
| 80 a 84 | 76 | 69 | 69 | — | — | 7 | 7 | — | | |
| 85 a 89 | 23 | 21 | 21 | — | — | 2 | 2 | — | | |
| 90 a 94 | 11 | 11 | 11 | — | — | — | — | — | | |
| 95 a 99 | 2 | 2 | 2 | — | — | — | — | — | | |
| 100 y más | 4 | 4 | 4 | — | — | — | — | — | | |
| Ignorados | 89 | 89 | 89 | — | — | — | — | — | | |
| TOTALES | 17.463 | 17.118 | 17.082 | 2 | 34 | 345 | 224 | 121 | | |
| Hombres | | | | | | | | | | |
| 0 a 4 | 1.242 | 1.240 | 1.240 | — | — | 2 | 1 | 1 | | |
| 5 a 9 | 1.174 | 1.171 | 1.169 | — | 2 | 3 | 1 | 2 | | |
| 10 a 14 | 952 | 948 | 949 | — | — | 4 | 3 | 1 | | |
| 15 a 19 | 853 | 847 | 847 | — | — | 6 | 4 | 2 | | |
| 20 a 24 | 834 | 827 | 826 | — | 1 | 7 | 4 | 3 | | |
| 25 a 29 | 620 | 610 | 610 | — | — | 10 | 4 | 6 | | |
| 30 a 34 | 549 | 539 | 537 | — | 2 | 10 | 7 | 3 | | |
| 35 a 39 | 503 | 487 | 485 | — | 2 | 16 | 10 | 6 | | |
| 40 a 44 | 485 | 459 | 458 | — | 1 | 26 | 17 | 9 | | |
| 45 a 49 | 375 | 351 | 349 | — | 2 | 24 | 17 | 7 | | |
| 50 a 54 | 362 | 341 | 335 | — | 6 | 21 | 10 | 11 | | |
| 55 a 59 | 268 | 247 | 246 | — | 1 | 21 | 15 | 6 | | |
| 60 a 64 | 238 | 221 | 218 | — | 3 | 17 | 14 | 3 | | |
| 65 a 69 | 138 | 127 | 127 | — | — | 11 | 7 | 4 | | |
| 70 a 74 | 117 | 104 | 104 | — | — | 13 | 10 | 3 | | |
| 75 a 79 | 57 | 54 | 53 | — | 1 | 3 | 3 | — | | |
| 80 a 84 | 31 | 27 | 27 | — | — | 4 | 4 | — | | |
| 85 a 89 | 9 | 7 | 7 | — | — | 2 | 2 | — | | |
| 90 a 94 | 6 | 6 | 6 | — | — | — | — | — | | |
| 95 a 99 | 2 | 2 | 2 | — | — | — | — | — | | |
| Ignorados | 51 | 51 | 51 | — | — | — | — | — | | |
| TOTALES | 8.866 | 8.666 | 8.645 | — | 21 | 200 | 133 | 67 | | |
| Mujeres | | | | | | | | | | |
| 0 a 4 | 1.235 | 1.235 | 1.235 | — | — | — | — | — | | |
| 5 a 9 | 1.192 | 1.188 | 1.188 | — | — | 4 | 4 | — | | |
| 10 a 14 | 913 | 910 | 908 | — | 2 | 3 | 3 | — | | |
| 15 a 19 | 717 | 714 | 712 | 1 | 1 | 3 | 2 | 1 | | |
| 20 a 24 | 848 | 843 | 843 | — | — | 5 | 4 | 1 | | |
| 25 a 29 | 627 | 621 | 620 | — | 1 | 6 | 3 | 3 | | |
| 30 a 34 | 516 | 506 | 505 | — | 1 | 10 | 5 | 5 | | |
| 35 a 39 | 496 | 486 | 484 | — | 2 | 10 | 4 | 6 | | |
| 40 a 44 | 422 | 406 | 405 | — | 1 | 16 | 9 | 7 | | |
| 45 a 49 | 380 | 360 | 357 | 1 | 2 | 20 | 16 | 4 | | |
| 50 a 54 | 337 | 319 | 317 | — | 2 | 18 | 11 | 7 | | |
| 55 a 59 | 242 | 233 | 233 | — | — | 9 | 6 | 3 | | |
| 60 a 64 | 240 | 225 | 225 | — | — | 15 | 8 | 7 | | |
| 65 a 69 | 153 | 143 | 142 | — | 1 | 10 | 7 | 3 | | |
| 70 a 74 | 109 | 102 | 102 | — | — | 7 | 4 | 3 | | |
| 75 a 79 | 64 | 58 | 58 | — | — | 6 | 2 | 4 | | |
| 80 a 84 | 45 | 42 | 42 | — | — | 3 | 3 | — | | |
| 85 a 89 | 14 | 14 | 14 | — | — | — | — | — | | |
| 90 a 94 | 5 | 5 | 5 | — | — | — | — | — | | |
| 95 a 99 | 2 | 2 | 2 | — | — | — | — | — | | |
| 100 y más | 2 | 2 | 2 | — | — | — | — | — | | |
| Ignorados | 38 | 38 | 38 | — | — | — | — | — | | |
| TOTALES | 8.597 | 8.452 | 8.437 | 2 | 13 | 145 | 91 | 54 | | |

| NACIONALIDAD DE LA POBLACION POR GRUPOS DE LDAD Y SEXO | | | | | | | | | |
|--|------------------|-------------------|---------------------|-----------|------------|----------------------|-----------|-----------|--|
| EDAD AÑOS | Total general | POBLACION CHILENA | | | | POBLACION EXTRANJERA | | | |
| | | Total | Por na- cimiento | Araucanos | Nacionaliz | Total | Urbano | Rural | |
| Totales | | | | | | | | | |
| 0 a 4 | 1.031 | 1.028 | 1.028 | — | — | 3 | — | 3 | |
| 5 a 9 | 1.069 | 1.067 | 1.067 | — | — | 2 | — | 2 | |
| 10 a 14 | 848 | 846 | 846 | — | — | 2 | — | 2 | |
| 15 a 19 | 661 | 657 | 657 | — | — | 4 | — | 4 | |
| 20 a 24 | 555 | 554 | 553 | — | 1 | 1 | — | 1 | |
| 25 a 29 | 494 | 487 | 487 | — | — | 7 | 2 | 5 | |
| 30 a 34 | 425 | 421 | 421 | — | — | 4 | 1 | 3 | |
| 35 a 39 | 457 | 446 | 446 | — | — | 11 | 1 | 10 | |
| 40 a 44 | 363 | 358 | 358 | — | — | 5 | 2 | 3 | |
| 45 a 49 | 376 | 362 | 362 | — | — | 14 | 7 | 7 | |
| 50 a 54 | 320 | 309 | 309 | — | — | 11 | 4 | 7 | |
| 55 a 59 | 201 | 194 | 193 | — | 1 | 7 | 4 | 3 | |
| 60 a 64 | 215 | 203 | 203 | — | — | 12 | 5 | 7 | |
| 65 a 69 | 123 | 118 | 118 | — | — | 5 | 2 | 3 | |
| 70 a 74 | 116 | 113 | 113 | — | — | 3 | 1 | 2 | |
| 75 a 79 | 59 | 52 | 52 | — | — | 7 | 5 | 2 | |
| 80 a 84 | 38 | 33 | 37 | — | 1 | — | — | — | |
| 85 a 89 | 13 | 11 | 11 | — | — | 2 | 1 | 1 | |
| 90 a 94 | 11 | 11 | 11 | — | — | — | — | — | |
| 95 a 99 | 6 | 6 | 6 | — | — | — | — | — | |
| 100 y más | 1 | 1 | 1 | — | — | — | — | — | |
| Ignorados | 36 | 36 | 36 | — | — | — | — | — | |
| TOTALES | 7.418 | 7.318 | 7.315 | — | 3 | 100 | 35 | 65 | |
| Hombres | | | | | | | | | |
| 0 a 4 | 538 | 538 | 538 | — | — | — | — | — | |
| 5 a 9 | 546 | 544 | 544 | — | — | 2 | — | 2 | |
| 10 a 14 | 456 | 456 | 456 | — | — | — | — | — | |
| 15 a 19 | 362 | 360 | 360 | — | — | 2 | — | 2 | |
| 20 a 24 | 311 | 310 | 309 | — | 1 | 1 | — | 1 | |
| 25 a 29 | 259 | 253 | 253 | — | — | 6 | 2 | 4 | |
| 30 a 34 | 205 | 203 | 203 | — | — | 2 | 1 | 1 | |
| 35 a 39 | 238 | 230 | 230 | — | — | 8 | 1 | 7 | |
| 40 a 44 | 204 | 200 | 200 | — | — | 4 | 2 | 2 | |
| 45 a 49 | 193 | 185 | 185 | — | — | 8 | 5 | 3 | |
| 50 a 54 | 171 | 161 | 161 | — | — | 10 | 4 | 6 | |
| 55 a 59 | 104 | 99 | 98 | — | 1 | 5 | 3 | 2 | |
| 60 a 64 | 114 | 106 | 106 | — | — | 8 | 4 | 4 | |
| 65 a 69 | 62 | 59 | 59 | — | — | 3 | 1 | 2 | |
| 70 a 74 | 59 | 56 | 56 | — | — | 3 | 1 | 2 | |
| 75 a 79 | 32 | 27 | 27 | — | — | 5 | 3 | 2 | |
| 80 a 84 | 17 | 17 | 16 | — | 1 | — | — | — | |
| 85 a 89 | 3 | 3 | 3 | — | — | — | — | — | |
| 90 a 94 | 6 | 6 | 6 | — | — | — | — | — | |
| 95 a 99 | 2 | 2 | 2 | — | — | — | — | — | |
| 100 y más | 1 | 1 | 1 | — | — | — | — | — | |
| Ignorados | 18 | 18 | 18 | — | — | — | — | — | |
| TOTALES | 3.901 | 3.834 | 3.831 | — | 3 | 67 | 27 | 40 | |
| Mujeres | | | | | | | | | |
| 0 a 4 | 493 | 490 | 490 | — | — | 3 | — | 3 | |
| 5 a 9 | 523 | 523 | 523 | — | — | — | — | — | |
| 10 a 14 | 392 | 390 | 390 | — | — | 2 | — | 2 | |
| 15 a 19 | 299 | 297 | 297 | — | — | 2 | — | 2 | |
| 20 a 24 | 244 | 244 | 244 | — | — | — | — | — | |
| 25 a 29 | 235 | 234 | 234 | — | — | 1 | — | 1 | |
| 30 a 34 | 220 | 218 | 218 | — | — | 2 | — | 2 | |
| 35 a 39 | 219 | 216 | 216 | — | — | 3 | — | 3 | |
| 40 a 44 | 159 | 158 | 158 | — | — | 1 | — | 1 | |
| 45 a 49 | 183 | 177 | 177 | — | — | 6 | 2 | 4 | |
| 50 a 54 | 149 | 143 | 143 | — | — | 1 | — | 1 | |
| 55 a 59 | 97 | 95 | 95 | — | — | 2 | 1 | 1 | |
| 60 a 64 | 101 | 97 | 97 | — | — | 4 | 1 | 3 | |
| 65 a 69 | 61 | 59 | 59 | — | — | 2 | 1 | 1 | |
| 70 a 74 | 57 | 57 | 57 | — | — | — | — | — | |
| 75 a 79 | 27 | 25 | 25 | — | — | 2 | 2 | — | |
| 80 a 84 | 21 | 21 | 21 | — | — | — | — | — | |
| 85 a 89 | 10 | 8 | 8 | — | — | 2 | 1 | 1 | |
| 90 a 94 | 5 | 5 | 5 | — | — | — | — | — | |
| 95 a 99 | 4 | 4 | 4 | — | — | — | — | — | |
| Ignorados | 18 | 18 | 18 | — | — | — | — | — | |
| TOTALES | 3.517 | 3.484 | 3.484 | — | — | 33 | 8 | 25 | |

NACIONALIDAD DE LA POBLACION POR GRUPOS DE EDAD Y SEXO

| EDAD AÑOS | Total general | POBLACION CHILENA | | | | POBLACION EXTRANJERA | | |
|----------------|------------------|-------------------|---------------------|-----------|------------|----------------------|------------|-----------|
| | | Total | Por na- cimiento | Araucanos | Nacionaliz | Total | Urbano | Rural |
| Totales | | | | | | | | |
| 0 a 4 | 4.787 | 4.785 | 4.785 | — | — | 2 | 2 | — |
| 5 a 9 | 4.727 | 4.723 | 4.723 | — | — | 4 | 4 | — |
| 10 a 14 | 4.050 | 4.040 | 4.040 | — | — | 10 | 9 | 1 |
| 15 a 19 | 3.358 | 3.356 | 3.356 | — | — | 2 | 1 | 1 |
| 20 a 24 | 3.053 | 3.344 | 3.043 | 1 | — | 9 | 6 | 3 |
| 25 a 29 | 2.400 | 2.385 | 2.384 | — | 1 | 15 | 9 | 6 |
| 30 a 34 | 2.058 | 2.042 | 2.042 | — | — | 16 | 13 | 3 |
| 35 a 39 | 1.904 | 1.892 | 1.892 | — | — | 12 | 8 | 4 |
| 40 a 44 | 1.701 | 1.676 | 1.676 | — | — | 25 | 22 | 3 |
| 45 a 49 | 1.480 | 1.460 | 1.459 | — | 1 | 20 | 15 | 5 |
| 50 a 54 | 1.242 | 1.213 | 1.208 | 1 | 4 | 29 | 18 | 11 |
| 55 a 59 | 983 | 962 | 962 | — | — | 21 | 14 | 7 |
| 60 a 64 | 947 | 921 | 921 | — | — | 26 | 18 | 8 |
| 65 a 69 | 590 | 578 | 575 | — | 3 | 12 | 9 | 3 |
| 70 a 74 | 470 | 462 | 462 | — | — | 8 | 4 | 4 |
| 75 a 79 | 238 | 237 | 237 | — | — | 1 | 1 | — |
| 80 a 84 | 163 | 162 | 162 | — | — | 1 | 1 | — |
| 85 a 89 | 63 | 60 | 60 | — | — | 3 | 3 | — |
| 90 a 94 | 35 | 33 | 33 | — | — | 2 | — | 2 |
| 95 a 99 | 14 | 14 | 14 | — | — | — | — | — |
| 100 y más | 12 | 12 | 12 | — | — | — | — | — |
| Ignorados | 44 | 43 | 43 | — | — | 1 | — | 1 |
| TOTALES | 34.319 | 34.100 | 34.089 | 2 | 9 | 219 | 157 | 62 |
| Hombres | | | | | | | | |
| 0 a 4 | 2.444 | 2.444 | 2.444 | — | — | — | — | — |
| 5 a 9 | 2.435 | 2.434 | 2.434 | — | — | 1 | 1 | — |
| 10 a 14 | 2.059 | 2.055 | 2.055 | — | — | 4 | 3 | 1 |
| 15 a 19 | 1.828 | 1.828 | 1.828 | — | — | — | — | — |
| 20 a 24 | 1.551 | 1.549 | 1.549 | — | — | 2 | 2 | — |
| 25 a 29 | 1.252 | 1.242 | 1.241 | — | 1 | 10 | 4 | 6 |
| 30 a 34 | 1.062 | 1.055 | 1.055 | — | — | 7 | 5 | 2 |
| 35 a 39 | 993 | 989 | 989 | — | — | 4 | 3 | 1 |
| 40 a 44 | 913 | 897 | 897 | — | — | 16 | 13 | 3 |
| 45 a 49 | 768 | 755 | 755 | — | — | 13 | 10 | 3 |
| 50 a 54 | 670 | 653 | 648 | 1 | 4 | 17 | 9 | 8 |
| 55 a 59 | 518 | 509 | 509 | — | — | 9 | 3 | 6 |
| 60 a 64 | 473 | 455 | 455 | — | — | 18 | 12 | 6 |
| 65 a 69 | 301 | 295 | 293 | — | 2 | 6 | 4 | 2 |
| 70 a 74 | 232 | 227 | 227 | — | — | 5 | 2 | 3 |
| 75 a 79 | 116 | 115 | 115 | — | — | 1 | 1 | — |
| 80 a 84 | 75 | 75 | 75 | — | — | — | — | — |
| 85 a 89 | 27 | 27 | 27 | — | — | — | — | — |
| 90 a 94 | 15 | 14 | 14 | — | — | 1 | — | 1 |
| 95 a 99 | 5 | 5 | 5 | — | — | — | — | — |
| 100 y más | 5 | 5 | 5 | — | — | — | — | — |
| Ignorados | 27 | 26 | 26 | — | — | 1 | — | 1 |
| TOTALES | 17.769 | 17.654 | 17.646 | 1 | 7 | 115 | 72 | 43 |
| Mujeres | | | | | | | | |
| 0 a 4 | 4.635 | 4.630 | 4.630 | — | — | 5 | 5 | — |
| 10 a 14 | 1.991 | 1.985 | 1.985 | — | — | 6 | 6 | — |
| 15 a 19 | 1.530 | 1.528 | 1.528 | — | — | 2 | 1 | 1 |
| 20 a 24 | 1.502 | 1.495 | 1.494 | 1 | — | 7 | 4 | 3 |
| 25 a 29 | 1.143 | 1.143 | 1.143 | — | — | 5 | 5 | — |
| 30 a 34 | 996 | 987 | 987 | — | — | 9 | 8 | 1 |
| 35 a 39 | 911 | 903 | 903 | — | — | 8 | 5 | 3 |
| 40 a 44 | 788 | 779 | 779 | — | — | 9 | 9 | — |
| 45 a 49 | 712 | 705 | 704 | — | 1 | 7 | 5 | 2 |
| 50 a 54 | 572 | 560 | 560 | — | — | 12 | 9 | 3 |
| 55 a 59 | 465 | 453 | 453 | — | — | 12 | 11 | 1 |
| 60 a 64 | 474 | 466 | 466 | — | — | 8 | 6 | 2 |
| 65 a 69 | 289 | 283 | 282 | — | 1 | 6 | 5 | 1 |
| 70 a 74 | 238 | 235 | 235 | — | — | 3 | 2 | 1 |
| 75 a 79 | 122 | 122 | 122 | — | — | — | — | — |
| 80 a 84 | 88 | 87 | 87 | — | — | 1 | 1 | — |
| 85 a 89 | 36 | 33 | 33 | — | — | 3 | 3 | — |
| 90 a 94 | 20 | 19 | 19 | — | — | 1 | — | 1 |
| 95 a 99 | 9 | 9 | 9 | — | — | — | — | — |
| 100 y más | 7 | 7 | 7 | — | — | — | — | — |
| Ignorados | 17 | 17 | 17 | — | — | — | — | — |
| TOTALES | 16.550 | 16.446 | 16.443 | 1 | 2 | 104 | 85 | 19 |

| NACIONALIDAD DE LA POBLACION POR GRUPOS DE EDAD Y SEXO | | | | | | | | |
|--|------------------|-------------------|---------------------|-----------|------------|----------------------|-----------|-----------|
| EDAD AÑOS | Total general | POBLACION CHILENA | | | | POBLACION EXTRANJERA | | |
| | | Total | Por na- cimiento | Araucanos | Nacionaliz | Total | Urbano | Rural |
| Totales | | | | | | | | |
| 0 a 4 | 1.429 | 1.426 | 1.426 | — | — | 3 | 1 | 2 |
| 5 a 9 | 1.382 | 1.378 | 1.378 | — | — | 4 | 2 | 2 |
| 10 a 14 | 1.113 | 1.113 | 1.113 | — | — | — | — | — |
| 15 a 19 | 918 | 918 | 918 | — | — | — | — | — |
| 20 a 24 | 775 | 771 | 770 | — | 1 | 4 | 2 | 2 |
| 25 a 29 | 611 | 602 | 602 | — | — | 9 | 5 | 4 |
| 30 a 34 | 580 | 571 | 569 | 1 | 1 | 9 | 3 | 6 |
| 35 a 39 | 583 | 575 | 575 | — | — | 8 | 3 | 5 |
| 40 a 44 | 477 | 466 | 466 | — | — | 11 | 6 | 5 |
| 45 a 49 | 413 | 402 | 401 | — | 1 | 11 | 9 | 2 |
| 50 a 54 | 387 | 373 | 373 | — | — | 14 | 8 | 6 |
| 55 a 59 | 275 | 266 | 266 | — | — | 9 | 8 | 1 |
| 60 a 64 | 272 | 266 | 266 | — | — | 6 | 3 | 3 |
| 65 a 69 | 193 | 181 | 180 | — | 1 | 12 | 9 | 3 |
| 70 a 74 | 122 | 116 | 116 | — | — | 6 | 5 | 1 |
| 75 a 79 | 64 | 61 | 61 | — | — | 3 | 2 | 1 |
| 80 a 84 | 49 | 48 | 48 | — | — | 1 | — | 1 |
| 85 a 89 | 14 | 13 | 12 | — | 1 | 1 | 1 | — |
| 90 a 94 | 7 | 6 | 6 | — | — | 1 | — | 1 |
| 95 a 99 | 2 | 2 | 2 | — | — | — | — | — |
| 100 y más | 4 | 4 | 4 | — | — | — | — | — |
| Ignorados | 65 | 64 | 64 | — | — | 1 | 1 | — |
| TOTALES | 9.735 | 9.622 | 9.616 | 1 | 5 | 113 | 68 | 45 |
| Hombres | | | | | | | | |
| 0 a 4 | 679 | 677 | 677 | — | — | 2 | 1 | 1 |
| 5 a 9 | 703 | 701 | 701 | — | — | 2 | 1 | 1 |
| 10 a 14 | 628 | 628 | 628 | — | — | — | — | — |
| 15 a 19 | 513 | 513 | 513 | — | — | — | — | — |
| 20 a 24 | 414 | 412 | 411 | — | 1 | 2 | 1 | 1 |
| 25 a 29 | 316 | 313 | 313 | — | — | 3 | 1 | 2 |
| 30 a 34 | 279 | 274 | 273 | 1 | — | 5 | 1 | 4 |
| 35 a 39 | 283 | 277 | 277 | — | — | 6 | 1 | 5 |
| 40 a 44 | 276 | 269 | 269 | — | — | 7 | 4 | 3 |
| 45 a 49 | 211 | 205 | 204 | — | 1 | 6 | 5 | 1 |
| 50 a 54 | 210 | 203 | 203 | — | — | 7 | 2 | 5 |
| 55 a 59 | 146 | 143 | 143 | — | — | 3 | 3 | — |
| 60 a 64 | 145 | 141 | 141 | — | — | 4 | 2 | 2 |
| 65 a 69 | 103 | 95 | 94 | — | 1 | 8 | 6 | 2 |
| 70 a 74 | 60 | 58 | 58 | — | — | 2 | 2 | — |
| 75 a 79 | 34 | 31 | 31 | — | — | 3 | 2 | 1 |
| 80 a 84 | 26 | 25 | 25 | — | — | 1 | — | 1 |
| 85 a 89 | 8 | 8 | 7 | — | 1 | — | — | — |
| 90 a 94 | 3 | 3 | 3 | — | — | — | — | — |
| 95 a 99 | 1 | 1 | 1 | — | — | — | — | — |
| 100 y más | 1 | 1 | 1 | — | — | — | — | — |
| Ignorados | 42 | 42 | 42 | — | — | — | — | — |
| TOTALES | 5.081 | 5.020 | 5.015 | 1 | 4 | 61 | 32 | 29 |
| Mujeres | | | | | | | | |
| 0 a 4 | 750 | 749 | 749 | — | — | 1 | — | 1 |
| 5 a 9 | 679 | 677 | 677 | — | — | 2 | 1 | 1 |
| 10 a 14 | 485 | 485 | 485 | — | — | — | — | — |
| 15 a 19 | 405 | 405 | 405 | — | — | — | — | — |
| 20 a 24 | 361 | 359 | 359 | — | — | 2 | 1 | 1 |
| 25 a 29 | 295 | 289 | 289 | — | — | 6 | 4 | 2 |
| 30 a 34 | 301 | 297 | 296 | — | 1 | 4 | 2 | 2 |
| 35 a 39 | 300 | 298 | 298 | — | — | 2 | 2 | — |
| 40 a 44 | 201 | 197 | 197 | — | — | 4 | 2 | 2 |
| 45 a 49 | 202 | 197 | 197 | — | — | 5 | 4 | 1 |
| 50 a 54 | 177 | 170 | 170 | — | — | 7 | 6 | 1 |
| 55 a 59 | 129 | 123 | 123 | — | — | 6 | 5 | 1 |
| 60 a 64 | 127 | 125 | 125 | — | — | 2 | — | 1 |
| 65 a 69 | 90 | 86 | 86 | — | — | 4 | 3 | 1 |
| 70 a 74 | 62 | 58 | 58 | — | — | 4 | 3 | 1 |
| 75 a 79 | 30 | 30 | 30 | — | — | — | — | — |
| 80 a 84 | 23 | 23 | 23 | — | — | — | — | — |
| 85 a 89 | 6 | 5 | 5 | — | — | 1 | 1 | — |
| 90 a 94 | 4 | 3 | 3 | — | — | 1 | — | 1 |
| 95 a 99 | 1 | 1 | 1 | — | — | — | — | — |
| 100 y más | 3 | 3 | 3 | — | — | — | — | — |
| Ignorados | 23 | 22 | 22 | — | — | 1 | 1 | — |
| TOTALES | 4.654 | 4.602 | 4.601 | — | 1 | 52 | 36 | 16 |

| NACIONALIDAD DE LA POBLACION POR GRUPOS DE EDAD Y SEXO | | | | | | | | | |
|--|---------------|-------------------|----------------|-----------|------------|----------------------|----------|----------|---|
| EDAD AÑOS | Total general | POBLACION CHILENA | | | | POBLACION EXTRANJERA | | | |
| | | Total | Por nacimiento | Araucanos | Nacionaliz | Total | Urbano | Rural | |
| Totales | | | | | | | | | |
| 0 a 4 | 1.105 | 1.104 | 1.104 | — | — | 1 | — | 1 | — |
| 5 a 9 | 1.115 | 1.115 | 1.115 | — | — | — | — | — | — |
| 10 a 14 | 917 | 917 | 917 | — | — | — | — | — | — |
| 15 a 19 | 697 | 697 | 697 | — | — | — | — | — | — |
| 20 a 24 | 601 | 601 | 601 | — | — | — | — | — | — |
| 25 a 29 | 411 | 411 | 411 | — | — | — | — | — | — |
| 30 a 34 | 444 | 444 | 444 | — | — | — | — | — | — |
| 35 a 39 | 399 | 398 | 398 | — | — | 1 | 1 | — | — |
| 40 a 44 | 319 | 318 | 318 | — | — | 1 | — | 1 | — |
| 45 a 49 | 256 | 256 | 256 | — | — | — | — | — | — |
| 50 a 54 | 229 | 227 | 227 | — | — | 2 | — | 2 | — |
| 55 a 59 | 171 | 171 | 171 | — | — | — | — | — | — |
| 60 a 64 | 171 | 171 | 171 | — | — | — | — | — | — |
| 65 a 69 | 126 | 125 | 125 | — | — | 1 | — | 1 | — |
| 70 a 74 | 92 | 92 | 92 | — | — | — | — | — | — |
| 75 a 79 | 46 | 46 | 46 | — | — | — | — | — | — |
| 80 a 84 | 40 | 40 | 40 | — | — | — | — | — | — |
| 85 a 89 | 10 | 10 | 10 | — | — | — | — | — | — |
| 90 a 94 | 7 | 7 | 7 | — | — | — | — | — | — |
| 95 a 99 | 5 | 5 | 5 | — | — | — | — | — | — |
| 100 y más | 2 | 2 | 2 | — | — | — | — | — | — |
| Ignorados | 28 | 28 | 28 | — | — | — | — | — | — |
| TOTALES | 7.191 | 7.185 | 7.185 | — | — | 6 | 1 | 5 | — |
| Hombres | | | | | | | | | |
| 0 a 4 | 565 | 565 | 565 | — | — | — | — | — | — |
| 5 a 9 | 575 | 575 | 575 | — | — | — | — | — | — |
| 10 a 14 | 465 | 465 | 465 | — | — | — | — | — | — |
| 15 a 19 | 379 | 379 | 379 | — | — | — | — | — | — |
| 20 a 24 | 325 | 325 | 325 | — | — | — | — | — | — |
| 25 a 29 | 226 | 226 | 226 | — | — | — | — | — | — |
| 30 a 34 | 216 | 216 | 216 | — | — | — | — | — | — |
| 35 a 39 | 223 | 223 | 223 | — | — | — | — | — | — |
| 40 a 44 | 173 | 172 | 172 | — | — | 1 | — | 1 | — |
| 45 a 49 | 135 | 135 | 135 | — | — | — | — | — | — |
| 50 a 54 | 129 | 128 | 128 | — | — | 1 | — | 1 | — |
| 55 a 59 | 95 | 95 | 95 | — | — | — | — | — | — |
| 60 a 64 | 85 | 85 | 85 | — | — | — | — | — | — |
| 65 a 69 | 66 | 65 | 65 | — | — | 1 | — | 1 | — |
| 70 a 74 | 51 | 51 | 51 | — | — | — | — | — | — |
| 75 a 79 | 18 | 18 | 18 | — | — | — | — | — | — |
| 80 a 84 | 20 | 20 | 20 | — | — | — | — | — | — |
| 85 a 89 | 6 | 6 | 6 | — | — | — | — | — | — |
| 90 a 94 | 3 | 3 | 3 | — | — | — | — | — | — |
| 95 a 99 | 2 | 2 | 2 | — | — | — | — | — | — |
| Ignorados | 20 | 20 | 20 | — | — | — | — | — | — |
| TOTALES | 3.777 | 3.774 | 3.774 | — | — | 3 | — | 3 | — |
| Mujeres | | | | | | | | | |
| 0 a 4 | 540 | 539 | 539 | — | — | 1 | — | 1 | — |
| 5 a 9 | 540 | 540 | 540 | — | — | — | — | — | — |
| 10 a 14 | 452 | 452 | 452 | — | — | — | — | — | — |
| 15 a 19 | 318 | 318 | 318 | — | — | — | — | — | — |
| 20 a 24 | 276 | 276 | 276 | — | — | — | — | — | — |
| 25 a 29 | 185 | 185 | 185 | — | — | — | — | — | — |
| 30 a 34 | 228 | 228 | 228 | — | — | — | — | — | — |
| 35 a 39 | 176 | 175 | 175 | — | — | 1 | 1 | — | — |
| 40 a 44 | 146 | 146 | 146 | — | — | — | — | — | — |
| 45 a 49 | 121 | 121 | 121 | — | — | — | — | — | — |
| 50 a 54 | 100 | 99 | 99 | — | — | 1 | — | 1 | — |
| 55 a 59 | 76 | 76 | 76 | — | — | — | — | — | — |
| 60 a 64 | 86 | 86 | 86 | — | — | — | — | — | — |
| 65 a 69 | 60 | 60 | 60 | — | — | — | — | — | — |
| 70 a 74 | 41 | 41 | 41 | — | — | — | — | — | — |
| 75 a 79 | 28 | 28 | 28 | — | — | — | — | — | — |
| 80 a 84 | 20 | 20 | 20 | — | — | — | — | — | — |
| 85 a 89 | 4 | 4 | 4 | — | — | — | — | — | — |
| 90 a 94 | 4 | 4 | 4 | — | — | — | — | — | — |
| 95 a 99 | 3 | 3 | 3 | — | — | — | — | — | — |
| 100 y más | 2 | 2 | 2 | — | — | — | — | — | — |
| Ignorados | 8 | 8 | 8 | — | — | — | — | — | — |
| TOTALES | 3.414 | 3.411 | 3.411 | — | — | 3 | 1 | 2 | — |

| NACIONALIDAD DE LA POBLACION POR GRUPOS DE EDAD Y SEXO | | | | | | | | | |
|--|------------------|-------------------|---------------------|-----------|------------|----------------------|------------|-----------|--|
| EDAD AÑOS | Total general | POBLACION CHILENA | | | | POBLACION EXTRANJERA | | | |
| | | Total | Por na- cimiento | Araucanos | Nacionaliz | Total | Urbano | Rural | |
| Totales | | | | | | | | | |
| 0 a 4 | 4.325 | 4.321 | 4.320 | — | 1 | 4 | 4 | — | |
| 5 a 9 | 4.069 | 4.058 | 4.058 | — | — | 11 | 11 | — | |
| 10 a 14 | 3.389 | 3.378 | 3.377 | — | 1 | 11 | 11 | — | |
| 15 a 19 | 2.959 | 2.930 | 2.929 | 1 | — | 29 | 29 | — | |
| 20 a 24 | 3.217 | 3.184 | 3.182 | — | 2 | 33 | 32 | 1 | |
| 25 a 29 | 2.581 | 2.525 | 2.524 | — | 1 | 56 | 56 | — | |
| 30 a 34 | 2.124 | 2.097 | 2.096 | 1 | — | 27 | 27 | — | |
| 35 a 39 | 2.033 | 2.000 | 1.997 | — | 3 | 38 | 37 | 1 | |
| 40 a 44 | 1.673 | 1.618 | 1.615 | 2 | 1 | 55 | 55 | — | |
| 45 a 49 | 1.401 | 1.347 | 1.342 | — | 5 | 54 | 51 | 3 | |
| 50 a 54 | 1.194 | 1.134 | 1.130 | — | 4 | 60 | 56 | 4 | |
| 55 a 59 | 863 | 821 | 815 | 3 | 3 | 42 | 42 | — | |
| 60 a 64 | 728 | 687 | 684 | 1 | 2 | 41 | 41 | — | |
| 65 a 69 | 458 | 424 | 421 | — | 3 | 34 | 32 | 2 | |
| 70 a 74 | 336 | 314 | 311 | — | 3 | 22 | 22 | — | |
| 75 a 79 | 157 | 144 | 143 | — | 1 | 13 | 13 | — | |
| 80 a 84 | 106 | 97 | 96 | — | 1 | 9 | 9 | — | |
| 85 a 89 | 40 | 39 | 39 | — | — | 1 | 1 | — | |
| 90 a 94 | 11 | 11 | 11 | — | — | — | — | — | |
| 95 a 99 | 16 | 16 | 16 | — | — | — | — | — | |
| 100 y más | 14 | 14 | 14 | — | — | — | — | — | |
| Ignorados | 99 | 96 | 96 | — | — | 3 | 3 | — | |
| TOTALES | 31.798 | 31.255 | 31.216 | 8 | 31 | 543 | 532 | 11 | |
| Hombres | | | | | | | | | |
| 0 a 4 | 2.147 | 2.146 | 2.145 | — | 1 | 1 | 1 | — | |
| 5 a 9 | 2.025 | 2.022 | 2.022 | — | — | 3 | 3 | — | |
| 10 a 14 | 1.694 | 1.689 | 1.688 | — | 1 | 5 | 5 | — | |
| 15 a 19 | 1.428 | 1.404 | 1.403 | 1 | — | 24 | 24 | — | |
| 20 a 24 | 1.531 | 1.508 | 1.508 | — | — | 23 | 23 | — | |
| 25 a 29 | 1.290 | 1.250 | 1.250 | — | — | 40 | 40 | — | |
| 30 a 34 | 1.048 | 1.027 | 1.026 | 1 | — | 21 | 21 | — | |
| 35 a 39 | 1.008 | 983 | 982 | — | 1 | 25 | 25 | — | |
| 40 a 44 | 903 | 863 | 860 | 2 | 1 | 40 | 40 | — | |
| 45 a 49 | 707 | 670 | 666 | — | 4 | 37 | 34 | 3 | |
| 50 a 54 | 650 | 608 | 605 | — | 3 | 42 | 38 | 4 | |
| 55 a 59 | 441 | 415 | 411 | 1 | 3 | 26 | 26 | — | |
| 60 a 64 | 340 | 315 | 313 | 1 | 1 | 25 | 25 | — | |
| 65 a 69 | 230 | 207 | 204 | — | 3 | 23 | 22 | 1 | |
| 70 a 74 | 161 | 151 | 148 | — | 3 | 10 | 10 | — | |
| 75 a 79 | 69 | 62 | 62 | — | — | 7 | 7 | — | |
| 80 a 84 | 49 | 43 | 42 | — | 1 | 6 | 6 | — | |
| 85 a 89 | 9 | 9 | 9 | — | — | — | — | — | |
| 90 a 94 | 6 | 6 | 6 | — | — | — | — | — | |
| 95 a 99 | 6 | 6 | 6 | — | — | — | — | — | |
| 100 y más | 4 | 4 | 4 | — | — | — | — | — | |
| Ignorados | 66 | 64 | 64 | — | — | 2 | 2 | — | |
| TOTALES | 15.812 | 15.452 | 15.424 | 6 | 22 | 360 | 352 | 8 | |
| Mujeres | | | | | | | | | |
| 0 a 4 | 2.178 | 2.175 | 2.175 | — | — | 3 | 3 | — | |
| 5 a 9 | 2.044 | 2.036 | 2.036 | — | — | 8 | 8 | — | |
| 10 a 14 | 1.695 | 1.689 | 1.689 | — | — | 6 | 6 | — | |
| 15 a 19 | 1.531 | 1.526 | 1.526 | — | — | 5 | 5 | — | |
| 20 a 24 | 1.686 | 1.676 | 1.674 | — | 2 | 10 | 9 | 1 | |
| 25 a 29 | 1.291 | 1.275 | 1.274 | — | 1 | 16 | 16 | — | |
| 30 a 34 | 1.076 | 1.070 | 1.070 | — | — | 6 | 6 | — | |
| 35 a 39 | 1.030 | 1.017 | 1.015 | — | 2 | 13 | 12 | 1 | |
| 40 a 44 | 770 | 755 | 755 | — | — | 15 | 15 | — | |
| 45 a 49 | 694 | 677 | 676 | — | 1 | 17 | 17 | — | |
| 50 a 54 | 544 | 526 | 525 | — | 1 | 18 | 18 | — | |
| 55 a 59 | 422 | 406 | 404 | 2 | — | 16 | 16 | — | |
| 60 a 64 | 388 | 372 | 371 | — | 1 | 16 | 16 | — | |
| 65 a 69 | 228 | 217 | 217 | — | — | 11 | 10 | 1 | |
| 70 a 74 | 175 | 163 | 163 | — | — | 12 | 12 | — | |
| 75 a 79 | 88 | 82 | 81 | — | 1 | 6 | 6 | — | |
| 80 a 84 | 57 | 54 | 54 | — | — | 3 | 3 | — | |
| 85 a 89 | 31 | 30 | 30 | — | — | 1 | 1 | — | |
| 90 a 94 | 5 | 5 | 5 | — | — | — | — | — | |
| 95 a 99 | 10 | 10 | 10 | — | — | — | — | — | |
| 100 y más | 10 | 10 | 10 | — | — | — | — | — | |
| Ignorados | 33 | 32 | 32 | — | — | 1 | 1 | — | |
| TOTALES | 15.986 | 15.803 | 15.792 | 2 | 9 | 183 | 180 | 3 | |

| NACIONALIDAD DE LA POBLACION POR GRUPOS DE EDAD Y SEXO | | | | | | | | | |
|--|------------------|-------------------|---------------------|-----------|-------------|----------------------|----------|-----------|--|
| EDAD ANOS | Total general | POBLACION CHILENA | | | | POBLACION EXTRANJERA | | | |
| | | Total | Por na- cimiento | Araucanos | Nacionaliz. | Total | Urbano | Rural | |
| Totales | | | | | | | | | |
| 0 a 4 | 710 | 709 | 709 | — | — | 1 | 1 | — | |
| 5 a 9 | 616 | 615 | 615 | — | — | 1 | — | 1 | |
| 10 a 14 | 525 | 523 | 523 | — | — | 2 | — | 2 | |
| 15 a 19 | 424 | 423 | 423 | — | — | 1 | — | 1 | |
| 20 a 24 | 359 | 357 | 357 | — | — | 2 | — | 2 | |
| 25 a 29 | 282 | 282 | 282 | — | — | — | — | — | |
| 30 a 34 | 275 | 274 | 274 | — | — | 1 | 1 | — | |
| 35 a 39 | 210 | 208 | 208 | — | — | 2 | — | 2 | |
| 40 a 44 | 193 | 192 | 190 | 1 | 1 | 1 | — | 1 | |
| 45 a 49 | 128 | 128 | 128 | — | — | — | — | — | |
| 50 a 54 | 110 | 110 | 110 | — | — | — | — | — | |
| 55 a 59 | 94 | 93 | 93 | — | — | 1 | 1 | — | |
| 60 a 64 | 88 | 84 | 84 | — | — | 4 | 3 | 1 | |
| 65 a 69 | 50 | 49 | 48 | — | 1 | 1 | 1 | — | |
| 70 a 74 | 46 | 45 | 45 | — | — | 1 | — | 1 | |
| 75 a 79 | 30 | 30 | 30 | — | — | — | — | — | |
| 80 a 84 | 14 | 13 | 13 | — | — | 1 | 1 | — | |
| 85 a 89 | 4 | 4 | 4 | — | — | — | — | — | |
| 90 a 94 | 4 | 4 | 4 | — | — | — | — | — | |
| 95 a 99 | 1 | 1 | 1 | — | — | — | — | — | |
| Ignorados | 19 | 18 | 18 | — | — | 1 | 1 | — | |
| TOTALES | 4.182 | 4.162 | 4.159 | 1 | 2 | 20 | 9 | 11 | |
| Hombres | | | | | | | | | |
| 0 a 4 | 356 | 355 | 355 | — | — | 1 | 1 | — | |
| 5 a 9 | 317 | 317 | 317 | — | — | — | — | — | |
| 10 a 14 | 272 | 271 | 271 | — | — | 1 | — | 1 | |
| 15 a 19 | 246 | 245 | 245 | — | — | 1 | — | 1 | |
| 20 a 24 | 193 | 192 | 192 | — | — | 1 | — | 1 | |
| 25 a 29 | 157 | 157 | 157 | — | — | — | — | — | |
| 30 a 34 | 141 | 141 | 141 | — | — | — | — | — | |
| 35 a 39 | 128 | 126 | 126 | — | — | 2 | — | 2 | |
| 40 a 44 | 101 | 100 | 99 | — | 1 | 1 | — | 1 | |
| 45 a 49 | 72 | 72 | 72 | — | — | — | — | — | |
| 50 a 54 | 72 | 72 | 72 | — | — | — | — | — | |
| 55 a 59 | 46 | 45 | 45 | — | — | 1 | 1 | — | |
| 60 a 64 | 43 | 41 | 41 | — | — | 2 | 2 | — | |
| 65 a 69 | 27 | 26 | 25 | — | 1 | 1 | 1 | — | |
| 70 a 74 | 31 | 30 | 30 | — | — | 1 | — | 1 | |
| 75 a 79 | 17 | 17 | 17 | — | — | — | — | — | |
| 80 a 84 | 4 | 4 | 4 | — | — | — | — | — | |
| 85 a 89 | 3 | 3 | 3 | — | — | — | — | — | |
| 90 a 94 | 2 | 2 | 2 | — | — | — | — | — | |
| Ignorados | 13 | 12 | 12 | — | — | 1 | 1 | — | |
| TOTALES | 2.241 | 2.228 | 2.226 | — | 2 | 13 | 6 | 7 | |
| Mujeres | | | | | | | | | |
| 0 a 4 | 354 | 354 | 354 | — | — | — | — | — | |
| 5 a 9 | 299 | 298 | 298 | — | — | 1 | — | 1 | |
| 10 a 14 | 253 | 252 | 252 | — | — | 1 | — | 1 | |
| 15 a 19 | 178 | 178 | 178 | — | — | — | — | — | |
| 20 a 24 | 166 | 165 | 165 | — | — | 1 | — | 1 | |
| 25 a 29 | 125 | 125 | 125 | — | — | — | — | — | |
| 30 a 34 | 134 | 133 | 133 | — | — | 1 | 1 | — | |
| 35 a 39 | 82 | 82 | 82 | — | — | — | — | — | |
| 40 a 44 | 92 | 92 | 91 | 1 | — | — | — | — | |
| 45 a 49 | 56 | 56 | 56 | — | — | — | — | — | |
| 50 a 54 | 38 | 38 | 38 | — | — | — | — | — | |
| 55 a 59 | 48 | 48 | 48 | — | — | — | — | — | |
| 60 a 64 | 45 | 43 | 43 | — | — | 2 | 1 | 1 | |
| 65 a 69 | 23 | 23 | 23 | — | — | — | — | — | |
| 70 a 74 | 15 | 15 | 15 | — | — | — | — | — | |
| 75 a 79 | 13 | 13 | 13 | — | — | — | — | — | |
| 80 a 84 | 10 | 9 | 9 | — | — | 1 | 1 | — | |
| 85 a 89 | 1 | 1 | 1 | — | — | — | — | — | |
| 90 a 94 | 2 | 2 | 2 | — | — | — | — | — | |
| 95 a 99 | 1 | 1 | 1 | — | — | — | — | — | |
| Ignorados | 6 | 6 | 6 | — | — | — | — | — | |
| TOTALES | 1.941 | 1.934 | 1.933 | 1 | — | 7 | 3 | 4 | |

| NACIONALIDAD DE LA POBLACION POR GRUPOS DE EDAD Y SEXO | | | | | | | | | |
|--|------------------|-------------------|---------------------|-----------|-------------|----------------------|--------|----------|--|
| EDAD AÑOS | Total general | POBLACION CHILENA | | | | POBLACION EXTRANJERA | | | |
| | | Total | Por na- cimiento | Araucanos | Nacionaliz. | Total | Urbano | Rural | |
| Totales | | | | | | | | | |
| 0 a 4 | 971 | 970 | 970 | — | — | 1 | — | 1 | |
| 5 a 9 | 1.116 | 1.116 | 1.116 | — | — | — | — | — | |
| 10 a 14 | 968 | 967 | 967 | — | — | 1 | — | 1 | |
| 15 a 19 | 632 | 632 | 632 | — | — | — | — | — | |
| 20 a 24 | 507 | 506 | 506 | — | — | 1 | — | 1 | |
| 25 a 29 | 399 | 399 | 399 | — | — | — | — | — | |
| 30 a 34 | 362 | 362 | 362 | — | — | — | — | — | |
| 35 a 39 | 414 | 414 | 414 | — | — | — | — | — | |
| 40 a 44 | 368 | 368 | 368 | — | — | — | — | — | |
| 45 a 49 | 244 | 244 | 244 | — | — | — | — | — | |
| 50 a 54 | 233 | 233 | 233 | — | — | — | — | — | |
| 55 a 59 | 205 | 204 | 204 | — | — | 1 | — | 1 | |
| 60 a 64 | 223 | 223 | 223 | — | — | — | — | — | |
| 65 a 69 | 136 | 136 | 136 | — | — | — | — | — | |
| 70 a 74 | 123 | 123 | 123 | — | — | — | — | — | |
| 75 a 79 | 78 | 78 | 78 | — | — | — | — | — | |
| 80 a 84 | 66 | 66 | 66 | — | — | — | — | — | |
| 85 a 89 | 20 | 20 | 20 | — | — | — | — | — | |
| 90 a 94 | 11 | 11 | 11 | — | — | — | — | — | |
| 95 a 99 | 2 | 2 | 2 | — | — | — | — | — | |
| 100 y más | 2 | 2 | 2 | — | — | — | — | — | |
| Ignorados | 8 | 8 | 8 | — | — | — | — | — | |
| TOTALES | 7.088 | 7.084 | 7.084 | — | — | 4 | — | 4 | |
| Hombres | | | | | | | | | |
| 0 a 4 | 515 | 514 | 514 | — | — | 1 | — | 1 | |
| 5 a 9 | 580 | 580 | 580 | — | — | — | — | — | |
| 10 a 14 | 511 | 510 | 510 | — | — | 1 | — | 1 | |
| 15 a 19 | 332 | 332 | 332 | — | — | — | — | — | |
| 20 a 24 | 259 | 259 | 259 | — | — | — | — | — | |
| 25 a 29 | 202 | 202 | 202 | — | — | — | — | — | |
| 30 a 34 | 179 | 179 | 179 | — | — | — | — | — | |
| 35 a 39 | 220 | 220 | 220 | — | — | — | — | — | |
| 40 a 44 | 185 | 185 | 185 | — | — | — | — | — | |
| 45 a 49 | 122 | 122 | 122 | — | — | — | — | — | |
| 50 a 54 | 121 | 121 | 121 | — | — | — | — | — | |
| 55 a 59 | 99 | 98 | 98 | — | — | 1 | — | 1 | |
| 60 a 64 | 108 | 108 | 108 | — | — | — | — | — | |
| 65 a 69 | 69 | 69 | 69 | — | — | — | — | — | |
| 70 a 74 | 62 | 62 | 62 | — | — | — | — | — | |
| 75 a 79 | 41 | 41 | 41 | — | — | — | — | — | |
| 80 a 84 | 28 | 28 | 28 | — | — | — | — | — | |
| 85 a 89 | 10 | 10 | 10 | — | — | — | — | — | |
| 90 a 94 | 3 | 3 | 3 | — | — | — | — | — | |
| 95 a 99 | 1 | 1 | 1 | — | — | — | — | — | |
| Ignorados | 8 | 8 | 8 | — | — | — | — | — | |
| TOTALES | 3.655 | 3.652 | 3.652 | — | — | 3 | — | 3 | |
| Mujeres | | | | | | | | | |
| 0 a 4 | 456 | 456 | 456 | — | — | — | — | — | |
| 5 a 9 | 536 | 536 | 536 | — | — | — | — | — | |
| 10 a 14 | 457 | 457 | 457 | — | — | — | — | — | |
| 15 a 19 | 300 | 300 | 300 | — | — | — | — | — | |
| 20 a 24 | 248 | 247 | 247 | — | — | 1 | — | 1 | |
| 25 a 29 | 197 | 197 | 197 | — | — | — | — | — | |
| 30 a 34 | 183 | 183 | 183 | — | — | — | — | — | |
| 35 a 39 | 194 | 194 | 194 | — | — | — | — | — | |
| 40 a 44 | 183 | 183 | 183 | — | — | — | — | — | |
| 45 a 49 | 122 | 122 | 122 | — | — | — | — | — | |
| 50 a 54 | 112 | 112 | 112 | — | — | — | — | — | |
| 55 a 59 | 106 | 106 | 106 | — | — | — | — | — | |
| 60 a 64 | 115 | 115 | 115 | — | — | — | — | — | |
| 65 a 69 | 67 | 67 | 67 | — | — | — | — | — | |
| 70 a 74 | 61 | 61 | 61 | — | — | — | — | — | |
| 75 a 79 | 37 | 37 | 37 | — | — | — | — | — | |
| 80 a 84 | 38 | 38 | 38 | — | — | — | — | — | |
| 85 a 89 | 10 | 10 | 10 | — | — | — | — | — | |
| 90 a 94 | 8 | 8 | 8 | — | — | — | — | — | |
| 95 a 99 | 1 | 1 | 1 | — | — | — | — | — | |
| 100 y más | 2 | 2 | 2 | — | — | — | — | — | |
| TOTALES | 3.433 | 3.432 | 3.432 | — | — | 1 | — | 1 | |

Comuna de San Bernardo

Cuadro N.º 3

| NACIONALIDAD DE LA POBLACION POR GRUPOS DE EDAD Y SEXO | | | | | | | | | |
|--|------------------|-------------------|---------------------|-----------|-------------|----------------------|------------|------------|--|
| EDAD AÑOS | Total general | POBLACION CHILENA | | | | POBLACION EXTRANJERA | | | |
| | | Total | Por na- cimiento | Araucanos | Nacionaliz. | Total | Urbano | Rural | |
| Totales | | | | | | | | | |
| 0 a 4 | 7.186 | 7.172 | 7.169 | — | 3 | 14 | 10 | 4 | |
| 5 a 9 | 6.915 | 6.900 | 6.900 | — | — | 15 | 11 | 4 | |
| 10 a 14 | 5.387 | 5.377 | 5.377 | — | — | 10 | 4 | 6 | |
| 15 a 19 | 5.137 | 5.125 | 5.122 | 2 | 1 | 12 | 9 | 3 | |
| 20 a 24 | 5.479 | 5.456 | 5.454 | 1 | 1 | 23 | 17 | 6 | |
| 25 a 29 | 3.897 | 3.853 | 3.848 | 1 | 4 | 44 | 21 | 23 | |
| 30 a 34 | 3.358 | 3.328 | 3.322 | — | 6 | 30 | 23 | 7 | |
| 35 a 39 | 3.143 | 3.102 | 3.102 | — | — | 41 | 29 | 12 | |
| 40 a 44 | 2.615 | 2.554 | 2.544 | — | 10 | 61 | 45 | 16 | |
| 45 a 49 | 2.047 | 1.983 | 1.974 | — | 9 | 64 | 43 | 21 | |
| 50 a 54 | 1.777 | 1.729 | 1.723 | — | 6 | 48 | 36 | 12 | |
| 55 a 59 | 1.201 | 1.144 | 1.141 | — | 3 | 57 | 39 | 18 | |
| 60 a 64 | 1.058 | 1.005 | 1.001 | — | 4 | 53 | 43 | 10 | |
| 65 a 69 | 665 | 622 | 618 | — | 4 | 43 | 29 | 14 | |
| 70 a 74 | 503 | 476 | 475 | — | 1 | 27 | 22 | 5 | |
| 75 a 79 | 232 | 221 | 221 | — | — | 11 | 9 | 2 | |
| 80 a 84 | 154 | 147 | 144 | — | 3 | 7 | 6 | 1 | |
| 85 a 89 | 53 | 50 | 49 | — | 1 | 3 | 3 | — | |
| 90 a 94 | 33 | 32 | 32 | — | — | 1 | 1 | — | |
| 95 a 99 | 14 | 14 | 14 | — | — | — | — | — | |
| 100 y más | 9 | 9 | 9 | — | — | — | — | — | |
| Ignorados | 95 | 94 | 94 | — | — | 1 | 1 | — | |
| TOTALES | 50.958 | 50.393 | 50.333 | 4 | 56 | 565 | 401 | 164 | |
| Hombres | | | | | | | | | |
| 0 a 4 | 3.612 | 3.606 | 3.606 | — | — | 6 | 3 | 3 | |
| 5 a 9 | 3.465 | 3.457 | 3.457 | — | — | 8 | 6 | 2 | |
| 10 a 14 | 2.805 | 2.803 | 2.803 | — | — | 2 | 1 | 1 | |
| 15 a 19 | 2.856 | 2.850 | 2.847 | 2 | 1 | 6 | 5 | 1 | |
| 20 a 24 | 2.959 | 2.948 | 2.947 | 1 | 1 | 11 | 7 | 4 | |
| 25 a 29 | 1.894 | 1.871 | 1.867 | 1 | 3 | 23 | 9 | 14 | |
| 30 a 34 | 1.704 | 1.685 | 1.683 | — | 2 | 19 | 14 | 5 | |
| 35 a 39 | 1.501 | 1.474 | 1.474 | — | — | 27 | 19 | 8 | |
| 40 a 44 | 1.353 | 1.312 | 1.305 | — | 7 | 41 | 30 | 11 | |
| 45 a 49 | 1.025 | 989 | 983 | — | 6 | 36 | 21 | 15 | |
| 50 a 54 | 911 | 880 | 876 | — | 4 | 31 | 25 | 6 | |
| 55 a 59 | 558 | 521 | 518 | — | 3 | 37 | 25 | 12 | |
| 60 a 64 | 495 | 458 | 454 | — | 4 | 37 | 28 | 9 | |
| 65 a 69 | 310 | 284 | 282 | — | 2 | 26 | 19 | 7 | |
| 70 a 74 | 231 | 212 | 211 | — | 1 | 19 | 15 | 4 | |
| 75 a 79 | 102 | 96 | 96 | — | — | 6 | 5 | 1 | |
| 80 a 84 | 59 | 55 | 54 | — | 1 | 4 | 3 | 1 | |
| 85 a 89 | 28 | 26 | 25 | — | 1 | 2 | 2 | — | |
| 90 a 94 | 10 | 10 | 10 | — | — | — | — | — | |
| 95 a 99 | 5 | 5 | 5 | — | — | — | — | — | |
| 100 y más | 5 | 5 | 5 | — | — | — | — | — | |
| Ignorados | 63 | 62 | 62 | — | — | 1 | 1 | — | |
| TOTALES | 25.951 | 25.609 | 25.570 | 3 | 36 | 342 | 238 | 104 | |
| Mujeres | | | | | | | | | |
| 0 a 4 | 3.574 | 3.566 | 3.563 | — | 3 | 8 | 7 | 1 | |
| 5 a 9 | 3.450 | 3.443 | 3.443 | — | — | 7 | 5 | 2 | |
| 10 a 14 | 2.582 | 2.574 | 2.574 | — | — | 8 | 3 | 5 | |
| 15 a 19 | 2.281 | 2.275 | 2.275 | — | — | 6 | 4 | 2 | |
| 20 a 24 | 2.520 | 2.508 | 2.507 | 1 | — | 12 | 10 | 2 | |
| 25 a 29 | 2.003 | 1.982 | 1.981 | — | 1 | 21 | 12 | 9 | |
| 30 a 34 | 1.654 | 1.643 | 1.639 | — | 4 | 11 | 9 | 2 | |
| 35 a 39 | 1.642 | 1.628 | 1.628 | — | — | 14 | 10 | 4 | |
| 40 a 44 | 1.262 | 1.242 | 1.239 | — | 3 | 20 | 15 | 5 | |
| 45 a 49 | 1.022 | 994 | 991 | — | 3 | 28 | 22 | 6 | |
| 50 a 54 | 866 | 849 | 847 | — | 2 | 17 | 11 | 6 | |
| 55 a 59 | 643 | 623 | 623 | — | — | 20 | 14 | 6 | |
| 60 a 64 | 563 | 547 | 547 | — | — | 16 | 15 | 1 | |
| 65 a 69 | 355 | 338 | 336 | — | 2 | 17 | 10 | 7 | |
| 70 a 74 | 272 | 264 | 264 | — | — | 8 | 7 | 1 | |
| 75 a 79 | 130 | 125 | 125 | — | — | 5 | 4 | 1 | |
| 80 a 84 | 95 | 92 | 90 | — | 2 | 3 | 3 | — | |
| 85 a 89 | 25 | 24 | 24 | — | — | 1 | 1 | — | |
| 90 a 94 | 23 | 22 | 22 | — | — | 1 | 1 | — | |
| 95 a 99 | 9 | 9 | 9 | — | — | — | — | — | |
| 100 y más | 4 | 4 | 4 | — | — | — | — | — | |
| Ignorados | 32 | 32 | 32 | — | — | — | — | — | |
| TOTALES | 25.007 | 24.784 | 24.763 | 1 | 20 | 223 | 163 | 60 | |

| NACIONALIDAD DE LA POBLACION POR GRUPOS DE EDAD Y SEXO | | | | | | | | | |
|--|------------------|-------------------|---------------------|-----------|-------------|----------------------|----------|-----------|---|
| EDAD AÑOS | Total general | POBLACION CHILENA | | | | POBLACION EXTRANJERA | | | |
| | | Total | Por na- cimiento | Araucanos | Nacionaliz. | Total | Urbano | Rural | |
| Totales | | | | | | | | | |
| 0 a 4 | 834 | 834 | 834 | — | — | — | — | — | — |
| 5 a 9 | 878 | 878 | 878 | — | — | — | — | — | — |
| 10 a 14 | 654 | 653 | 653 | — | — | 1 | — | 1 | — |
| 15 a 19 | 491 | 491 | 491 | — | — | — | — | — | — |
| 20 a 24 | 536 | 536 | 536 | — | — | — | — | — | — |
| 25 a 29 | 375 | 374 | 374 | — | — | 1 | — | 1 | — |
| 30 a 34 | 290 | 289 | 289 | — | — | 1 | — | 1 | — |
| 35 a 39 | 282 | 282 | 282 | — | — | — | — | — | — |
| 40 a 44 | 290 | 288 | 288 | — | — | 2 | — | 2 | — |
| 45 a 49 | 218 | 214 | 214 | — | — | 4 | 1 | 3 | — |
| 50 a 54 | 206 | 202 | 202 | — | — | 4 | — | 4 | — |
| 55 a 59 | 170 | 168 | 168 | — | — | 2 | — | 2 | — |
| 60 a 64 | 125 | 121 | 121 | — | — | 4 | — | 4 | — |
| 65 a 69 | 88 | 85 | 85 | — | — | 3 | — | 3 | — |
| 70 a 74 | 54 | 53 | 53 | — | — | 1 | — | 1 | — |
| 75 a 79 | 25 | 24 | 23 | — | 1 | 1 | — | 1 | — |
| 80 a 84 | 24 | 24 | 24 | — | — | — | — | — | — |
| 85 a 89 | 5 | 5 | 5 | — | — | — | — | — | — |
| 90 a 94 | 5 | 5 | 5 | — | — | — | — | — | — |
| 95 a 99 | 1 | 1 | 1 | — | — | — | — | — | — |
| Ignorados | 26 | 18 | 18 | — | — | 8 | — | 8 | — |
| TOTALES | 5.577 | 5.545 | 5.544 | — | 1 | 32 | 1 | 31 | — |
| Hombres | | | | | | | | | |
| 0 a 4 | 423 | 423 | 423 | — | — | — | — | — | — |
| 5 a 9 | 466 | 466 | 466 | — | — | — | — | — | — |
| 10 a 14 | 337 | 337 | 337 | — | — | — | — | — | — |
| 15 a 19 | 274 | 274 | 274 | — | — | — | — | — | — |
| 20 a 24 | 307 | 307 | 307 | — | — | — | — | — | — |
| 25 a 29 | 209 | 208 | 208 | — | — | 1 | — | 1 | — |
| 30 a 34 | 154 | 154 | 154 | — | — | — | — | — | — |
| 35 a 39 | 148 | 148 | 148 | — | — | — | — | — | — |
| 40 a 44 | 158 | 156 | 156 | — | — | 2 | — | 2 | — |
| 45 a 49 | 115 | 112 | 112 | — | — | 3 | 1 | 2 | — |
| 50 a 54 | 100 | 98 | 98 | — | — | 2 | — | 2 | — |
| 55 a 59 | 94 | 93 | 93 | — | — | 1 | — | 1 | — |
| 60 a 64 | 70 | 67 | 67 | — | — | 3 | — | 3 | — |
| 65 a 69 | 54 | 53 | 53 | — | — | 1 | — | 1 | — |
| 70 a 74 | 27 | 27 | 27 | — | — | — | — | — | — |
| 75 a 79 | 11 | 10 | 9 | — | 1 | 1 | — | 1 | — |
| 80 a 84 | 9 | 9 | 9 | — | — | — | — | — | — |
| 85 a 89 | 4 | 4 | 4 | — | — | — | — | — | — |
| 90 a 94 | 1 | 1 | 1 | — | — | — | — | — | — |
| Ignorados | 9 | 9 | 9 | — | — | — | — | — | — |
| TOTALES | 2.970 | 2.956 | 2.955 | — | 1 | 14 | 1 | 13 | — |
| Mujeres | | | | | | | | | |
| 0 a 4 | 411 | 411 | 411 | — | — | — | — | — | — |
| 5 a 9 | 412 | 412 | 412 | — | — | — | — | — | — |
| 10 a 14 | 317 | 316 | 316 | — | — | 1 | — | 1 | — |
| 15 a 19 | 217 | 217 | 217 | — | — | — | — | — | — |
| 20 a 24 | 229 | 229 | 229 | — | — | — | — | — | — |
| 25 a 29 | 166 | 166 | 166 | — | — | — | — | — | — |
| 30 a 34 | 136 | 135 | 135 | — | — | 1 | — | 1 | — |
| 35 a 39 | 134 | 134 | 134 | — | — | — | — | — | — |
| 40 a 44 | 132 | 132 | 132 | — | — | — | — | — | — |
| 45 a 49 | 103 | 102 | 102 | — | — | 1 | — | 1 | — |
| 50 a 54 | 106 | 104 | 104 | — | — | 2 | — | 2 | — |
| 55 a 59 | 76 | 75 | 75 | — | — | 1 | — | 1 | — |
| 60 a 64 | 55 | 54 | 54 | — | — | 1 | — | 1 | — |
| 65 a 69 | 34 | 32 | 32 | — | — | 2 | — | 2 | — |
| 70 a 74 | 27 | 26 | 26 | — | — | 1 | — | 1 | — |
| 75 a 79 | 14 | 14 | 14 | — | — | — | — | — | — |
| 80 a 84 | 15 | 15 | 15 | — | — | — | — | — | — |
| 85 a 89 | 1 | 1 | 1 | — | — | — | — | — | — |
| 90 a 94 | 5 | 5 | 5 | — | — | — | — | — | — |
| 95 a 99 | — | — | — | — | — | — | — | — | — |
| Ignorados | 17 | 9 | 9 | — | — | 8 | — | 8 | — |
| TOTALES | 2.607 | 2.589 | 2.589 | — | — | 18 | — | 18 | — |

NACIONALIDAD DE LA POBLACION POR GRUPOS DE EDAD Y SEXO

| EDAD AÑOS | Total general | POBLACION CHILENA | | | | POBLACION EXTRANJERA | | |
|----------------|------------------|-------------------|---------------------|-----------|------------|----------------------|-----------|------------|
| | | Total | Por na- cimiento | Araucanos | Nacionaliz | Total | Urbano | Rural |
| Totales | | | | | | | | |
| 0 a 4 | 3.161 | 3.158 | 3.158 | — | — | 3 | 1 | 2 |
| 5 a 9 | 3.067 | 3.065 | 3.064 | — | 1 | 2 | — | 2 |
| 10 a 14 | 2.461 | 2.458 | 2.458 | — | — | 3 | — | 3 |
| 15 a 19 | 1.979 | 1.976 | 1.976 | — | — | 3 | 2 | 1 |
| 20 a 24 | 1.841 | 1.829 | 1.829 | — | — | 12 | 5 | 7 |
| 25 a 29 | 1.457 | 1.446 | 1.445 | — | 1 | 11 | 5 | 6 |
| 30 a 34 | 1.265 | 1.256 | 1.254 | — | 2 | 9 | 1 | 8 |
| 35 a 39 | 1.329 | 1.319 | 1.318 | 1 | — | 10 | 2 | 8 |
| 40 a 44 | 1.155 | 1.142 | 1.142 | — | — | 13 | 7 | 6 |
| 45 a 49 | 977 | 958 | 958 | — | — | 19 | 4 | 15 |
| 50 a 54 | 822 | 799 | 799 | — | — | 23 | 8 | 15 |
| 55 a 59 | 573 | 564 | 563 | — | 1 | 9 | 3 | 6 |
| 60 a 64 | 567 | 546 | 545 | — | 1 | 21 | 5 | 16 |
| 65 a 69 | 368 | 349 | 349 | — | — | 19 | 7 | 12 |
| 70 a 74 | 280 | 272 | 270 | — | 2 | 8 | 1 | 7 |
| 75 a 79 | 135 | 130 | 130 | — | — | 5 | — | 5 |
| 80 a 84 | 95 | 91 | 91 | — | — | 4 | 1 | 3 |
| 85 a 89 | 29 | 29 | 29 | — | — | — | — | — |
| 90 a 94 | 27 | 27 | 27 | — | — | — | — | — |
| 95 a 99 | 7 | 7 | 7 | — | — | — | — | — |
| 100 y más | 3 | 3 | 3 | — | — | — | — | — |
| Ignorados | 49 | 47 | 47 | — | — | 2 | — | 2 |
| TOTALES | 21.647 | 21.471 | 21.462 | 1 | 8 | 176 | 52 | 124 |
| Hombres | | | | | | | | |
| 0 a 4 | 1.540 | 1.538 | 1.538 | — | — | 2 | 1 | 1 |
| 5 a 9 | 1.525 | 1.525 | 1.525 | — | — | — | — | — |
| 10 a 14 | 1.264 | 1.264 | 1.264 | — | — | — | — | — |
| 15 a 19 | 1.067 | 1.065 | 1.065 | — | — | 2 | 1 | 1 |
| 20 a 24 | 971 | 969 | 969 | — | — | 2 | — | 2 |
| 25 a 29 | 752 | 746 | 745 | — | 1 | 6 | 4 | 2 |
| 30 a 34 | 656 | 650 | 649 | — | 1 | 6 | — | 6 |
| 35 a 39 | 696 | 693 | 693 | — | — | 3 | — | 3 |
| 40 a 44 | 606 | 598 | 598 | — | — | 8 | 4 | 4 |
| 45 a 49 | 488 | 472 | 472 | — | — | 16 | 4 | 12 |
| 50 a 54 | 413 | 400 | 400 | — | — | 13 | 4 | 9 |
| 55 a 59 | 308 | 301 | 300 | — | 1 | 7 | 3 | 4 |
| 60 a 64 | 282 | 269 | 268 | — | 1 | 13 | 4 | 9 |
| 65 a 69 | 198 | 184 | 184 | — | — | 14 | 6 | 8 |
| 70 a 74 | 142 | 135 | 133 | — | 2 | 7 | 1 | 6 |
| 75 a 79 | 72 | 68 | 68 | — | — | 4 | — | 4 |
| 80 a 84 | 33 | 32 | 32 | — | — | 1 | — | 1 |
| 85 a 89 | 15 | 15 | 15 | — | — | — | — | — |
| 90 a 94 | 10 | 10 | 10 | — | — | — | — | — |
| 95 a 99 | 3 | 3 | 3 | — | — | — | — | — |
| 100 y más | 2 | 2 | 2 | — | — | — | — | — |
| Ignorados | 40 | 38 | 38 | — | — | 2 | — | 2 |
| TOTALES | 11.083 | 10.977 | 10.971 | — | 6 | 106 | 32 | 74 |
| Mujeres | | | | | | | | |
| 0 a 4 | 1.621 | 1.620 | 1.620 | — | — | 1 | — | 1 |
| 5 a 9 | 1.542 | 1.540 | 1.539 | — | 1 | 2 | — | 2 |
| 10 a 14 | 1.197 | 1.194 | 1.194 | — | — | 3 | — | 3 |
| 15 a 19 | 912 | 911 | 911 | — | — | 1 | 1 | — |
| 20 a 24 | 870 | 860 | 860 | — | — | 10 | 5 | 5 |
| 25 a 29 | 705 | 700 | 700 | — | — | 5 | 1 | 4 |
| 30 a 34 | 609 | 606 | 605 | — | 1 | 3 | 1 | 2 |
| 35 a 39 | 633 | 626 | 625 | 1 | — | 7 | 2 | 5 |
| 40 a 44 | 549 | 544 | 544 | — | — | 5 | 3 | 2 |
| 45 a 49 | 489 | 486 | 486 | — | — | 3 | — | 3 |
| 50 a 54 | 409 | 399 | 399 | — | — | 10 | 4 | 6 |
| 55 a 59 | 265 | 263 | 263 | — | — | 2 | — | 2 |
| 60 a 64 | 285 | 277 | 277 | — | — | 8 | 1 | 7 |
| 65 a 69 | 170 | 165 | 165 | — | — | 5 | 1 | 4 |
| 70 a 74 | 138 | 137 | 137 | — | — | 1 | — | 1 |
| 75 a 79 | 63 | 62 | 62 | — | — | 1 | — | 1 |
| 80 a 84 | 62 | 59 | 59 | — | — | 3 | 1 | 2 |
| 85 a 89 | 14 | 14 | 14 | — | — | — | — | — |
| 90 a 94 | 17 | 17 | 17 | — | — | — | — | — |
| 95 a 99 | 4 | 4 | 4 | — | — | — | — | — |
| 100 y más | 1 | 1 | 1 | — | — | — | — | — |
| Ignorados | 9 | 9 | 9 | — | — | — | — | — |
| TOTALES | 10.564 | 10.494 | 10.491 | 1 | 2 | 70 | 20 | 50 |

| NACIONALIDAD DE LA POBLACION POR GRUPOS DE EDAD Y SEXO | | | | | | | | | |
|--|------------------|-------------------|---------------------|-----------|-------------|----------------------|-----------|-----------|---|
| EDAD AÑOS | Total general | POBLACION CHILENA | | | | POBLACION EXTRANJERA | | | |
| | | Total | Por na- cimiento | Araucanos | Nacionaliz. | Total | Urbano | Rural | |
| Totales | | | | | | | | | |
| 0 a 4 | 2.723 | 2.723 | 2.723 | — | — | — | — | — | — |
| 5 a 9 | 2.723 | 2.720 | 2.720 | — | — | 3 | 1 | 2 | — |
| 10 a 14 | 2.092 | 2.089 | 2.089 | — | — | 3 | — | 3 | — |
| 15 a 19 | 1.767 | 1.765 | 1.765 | — | — | 2 | — | 2 | — |
| 20 a 24 | 1.522 | 1.518 | 1.517 | — | 1 | 4 | 1 | 3 | — |
| 25 a 29 | 1.189 | 1.182 | 1.182 | — | — | 7 | 3 | 4 | — |
| 30 a 34 | 1.065 | 1.061 | 1.059 | 1 | 1 | 4 | 2 | 2 | — |
| 35 a 39 | 1.059 | 1.052 | 1.052 | — | — | 7 | 2 | 5 | — |
| 40 a 44 | 927 | 918 | 918 | — | — | 9 | 5 | 4 | — |
| 45 a 49 | 752 | 746 | 746 | — | — | 6 | — | 6 | — |
| 50 a 54 | 694 | 687 | 687 | — | — | 7 | 1 | 6 | — |
| 55 a 59 | 519 | 504 | 504 | — | — | 15 | 2 | 13 | — |
| 60 a 64 | 503 | 492 | 492 | — | — | 11 | 4 | 7 | — |
| 65 a 69 | 326 | 322 | 322 | — | — | 4 | 2 | 2 | — |
| 70 a 74 | 216 | 214 | 214 | — | — | 2 | — | 2 | — |
| 75 a 79 | 130 | 127 | 127 | — | — | 3 | — | 3 | — |
| 80 a 84 | 86 | 86 | 86 | — | — | — | — | — | — |
| 85 a 89 | 34 | 34 | 34 | — | — | — | — | — | — |
| 90 a 94 | 17 | 16 | 16 | — | — | 1 | — | 1 | — |
| 95 a 99 | 8 | 8 | 8 | — | — | — | — | — | — |
| 100 y más | 6 | 6 | 6 | — | — | — | — | — | — |
| Ignorados | 44 | 44 | 44 | — | — | — | — | — | — |
| TOTALES | 18.402 | 18.314 | 18.311 | 1 | 2 | 88 | 23 | 65 | |
| Hombres | | | | | | | | | |
| 0 a 4 | 1.399 | 1.399 | 1.399 | — | — | — | — | — | — |
| 5 a 9 | 1.406 | 1.404 | 1.404 | — | — | 2 | — | 2 | — |
| 10 a 14 | 1.141 | 1.139 | 1.139 | — | — | 2 | — | 2 | — |
| 15 a 19 | 998 | 997 | 997 | — | — | 1 | — | 1 | — |
| 20 a 24 | 830 | 828 | 828 | — | — | 2 | 1 | 1 | — |
| 25 a 29 | 667 | 662 | 662 | — | — | 5 | 3 | 2 | — |
| 30 a 34 | 589 | 585 | 584 | 1 | — | 4 | 2 | 2 | — |
| 35 a 39 | 585 | 582 | 582 | — | — | 3 | 2 | 1 | — |
| 40 a 44 | 535 | 529 | 529 | — | — | 6 | 3 | 3 | — |
| 45 a 49 | 416 | 411 | 411 | — | — | 5 | — | 5 | — |
| 50 a 54 | 400 | 395 | 395 | — | — | 5 | 1 | 4 | — |
| 55 a 59 | 308 | 294 | 294 | — | — | 14 | 2 | 12 | — |
| 60 a 64 | 282 | 272 | 272 | — | — | 10 | 4 | 6 | — |
| 65 a 69 | 187 | 184 | 184 | — | — | 3 | 1 | 2 | — |
| 70 a 74 | 119 | 117 | 117 | — | — | 2 | — | 2 | — |
| 75 a 79 | 70 | 68 | 68 | — | — | 2 | — | 2 | — |
| 80 a 84 | 38 | 38 | 38 | — | — | — | — | — | — |
| 85 a 89 | 14 | 14 | 14 | — | — | — | — | — | — |
| 90 a 94 | 12 | 12 | 12 | — | — | — | — | — | — |
| 95 a 99 | 3 | 3 | 3 | — | — | — | — | — | — |
| 100 y más | 2 | 2 | 2 | — | — | — | — | — | — |
| Ignorados | 32 | 32 | 32 | — | — | — | — | — | — |
| TOTALES | 10.033 | 9.967 | 9.966 | 1 | — | 66 | 19 | 47 | |
| Mujeres | | | | | | | | | |
| 0 a 4 | 1.324 | 1.324 | 1.324 | — | — | — | — | — | — |
| 5 a 9 | 1.317 | 1.316 | 1.316 | — | — | 1 | 1 | — | — |
| 10 a 14 | 951 | 950 | 950 | — | — | 1 | — | 1 | — |
| 15 a 19 | 769 | 768 | 768 | — | — | 1 | — | 1 | — |
| 20 a 24 | 692 | 690 | 689 | — | 1 | 2 | — | 2 | — |
| 25 a 29 | 522 | 520 | 520 | — | — | 2 | — | 2 | — |
| 30 a 34 | 476 | 476 | 475 | — | 1 | — | — | — | — |
| 35 a 39 | 474 | 470 | 470 | — | — | 4 | — | 4 | — |
| 40 a 44 | 392 | 389 | 389 | — | — | 3 | 2 | 1 | — |
| 45 a 49 | 336 | 335 | 335 | — | — | 1 | — | 1 | — |
| 50 a 54 | 294 | 292 | 292 | — | — | 2 | — | 2 | — |
| 55 a 59 | 211 | 210 | 210 | — | — | 1 | — | 1 | — |
| 60 a 64 | 221 | 220 | 220 | — | — | 1 | — | 1 | — |
| 65 a 69 | 139 | 138 | 138 | — | — | 1 | 1 | — | — |
| 70 a 74 | 97 | 97 | 97 | — | — | — | — | — | — |
| 75 a 79 | 60 | 59 | 59 | — | — | 1 | — | 1 | — |
| 80 a 84 | 48 | 48 | 48 | — | — | — | — | — | — |
| 85 a 89 | 20 | 20 | 20 | — | — | — | — | — | — |
| 90 a 94 | 4 | 4 | 4 | — | — | — | — | — | — |
| 95 a 99 | 6 | 5 | 5 | — | — | 1 | — | 1 | — |
| 100 y más | 4 | 4 | 4 | — | — | — | — | — | — |
| Ignorados | 12 | 12 | 12 | — | — | — | — | — | — |
| TOTALES | 8.369 | 8.347 | 8.345 | — | 2 | 22 | 4 | 18 | |

Provincia de Santiago
Resumen por comunas

Cuadro N.o 4

**POBLACION ALFABETA, Y ANALFABETA, POR GRUPOS DE EDAD Y SEXO,
SEGUN AREAS DE EMPADRONAMIENTO**

| DIVISION ADMINISTRATIVA | Total General | POBLACION ALFABETA | | | POBLACION ANALFABETA | | | Ignorada |
|--------------------------|------------------|--------------------|-----------|---------|----------------------|---------|--------|----------|
| | | Total | Urbano | Rural | Total | Urbano | Rural | |
| Totales | | | | | | | | |
| Provincia | 1.494.516 | 1.263.666 | 1.142.899 | 120.767 | 216.009 | 147.724 | 68.285 | 14.841 |
| Depto. Santiago | 1.228.281 | 1.117.105 | 1.062.471 | 54.634 | 157.827 | 131.693 | 26.134 | 13.349 |
| Comunas: | | | | | | | | |
| Santiago..... | 586.819 | 532.213 | 532.213 | — | 47.472 | 47.472 | — | 7.134 |
| Conchalí..... | 68.294 | 58.158 | 54.776 | 1.382 | 11.156 | 10.403 | 753 | 980 |
| Providencia..... | 61.642 | 57.318 | 57.318 | — | 3.839 | 3.839 | — | 485 |
| Nuñca..... | 107.293 | 94.840 | 92.560 | 2.280 | 11.639 | 10.672 | 967 | 814 |
| San Miguel..... | 121.035 | 102.900 | 102.395 | 505 | 17.343 | 17.098 | 245 | 792 |
| Maipú..... | 16.265 | 11.845 | 7.592 | 4.253 | 4.255 | 2.015 | 2.240 | 165 |
| Quinta Normal..... | 102.988 | 87.414 | 87.091 | 323 | 15.065 | 15.009 | 56 | 509 |
| Renca..... | 25.200 | 20.394 | 19.349 | 1.045 | 4.590 | 3.822 | 768 | 216 |
| Quilicura..... | 3.880 | 2.673 | 899 | 1.774 | 1.121 | 215 | 906 | 86 |
| Tiltil..... | 6.260 | 4.581 | 808 | 3.773 | 1.660 | 140 | 1.520 | 19 |
| Colina..... | 8.309 | 5.425 | 1.413 | 4.012 | 2.747 | 395 | 2.352 | 137 |
| Lampa..... | 4.441 | 2.913 | 809 | 2.104 | 1.513 | 197 | 1.316 | 15 |
| Barrancas..... | 25.469 | 19.486 | 13.181 | 6.305 | 5.481 | 3.030 | 2.451 | 502 |
| Cisterna..... | 48.519 | 40.830 | 40.622 | 208 | 7.322 | 7.208 | 114 | 367 |
| Puente Alto..... | 27.225 | 21.590 | 15.535 | 6.055 | 5.107 | 3.014 | 2.093 | 528 |
| San José de Maipo..... | 7.020 | 5.149 | 1.582 | 3.567 | 1.820 | 296 | 1.524 | 51 |
| Curacaví..... | 6.978 | 4.308 | 1.436 | 2.872 | 2.638 | 512 | 2.126 | 32 |
| Las Condes..... | 32.446 | 26.434 | 21.507 | 4.927 | 5.840 | 3.681 | 2.159 | 172 |
| La Florida..... | 8.100 | 6.085 | 3.410 | 2.675 | 1.887 | 793 | 1.094 | 128 |
| Pirque..... | 6.245 | 3.771 | — | 3.771 | 2.416 | — | 2.416 | 58 |
| La Granja..... | 13.853 | 10.778 | 7.975 | 2.803 | 2.916 | 1.882 | 1.034 | 159 |
| Depto. Talagante | 32.838 | 23.476 | 14.032 | 9.444 | 9.058 | 3.539 | 5.519 | 304 |
| Comunas: | | | | | | | | |
| Talagante..... | 12.167 | 8.869 | 5.325 | 3.544 | 3.176 | 1.250 | 1.926 | 122 |
| Peñaflor..... | 14.491 | 10.631 | 7.414 | 3.217 | 3.740 | 1.785 | 1.955 | 120 |
| Isla de Maipo..... | 6.180 | 3.976 | 1.293 | 2.683 | 2.142 | 504 | 1.638 | 62 |
| Depto. Melipilla | 51.271 | 31.561 | 11.725 | 19.836 | 19.169 | 3.043 | 16.126 | 541 |
| Comunas: | | | | | | | | |
| Melipilla..... | 28.518 | 18.951 | 8.634 | 10.317 | 9.303 | 2.072 | 7.231 | 264 |
| El Monte..... | 7.999 | 5.325 | 2.383 | 2.942 | 2.590 | 661 | 1.929 | 84 |
| San Pedro..... | 5.841 | 2.766 | 176 | 2.590 | 3.055 | 53 | 2.997 | 20 |
| Alhué..... | 4.454 | 1.770 | 437 | 1.333 | 2.669 | 212 | 2.457 | 15 |
| María Pinto..... | 4.459 | 2.749 | 95 | 2.654 | 1.552 | 40 | 1.512 | 158 |
| Depto. San Antonio | 42.427 | 31.776 | 22.804 | 8.972 | 10.350 | 4.302 | 6.048 | 301 |
| Comunas: | | | | | | | | |
| San Antonio..... | 26.599 | 21.237 | 18.886 | 2.351 | 5.200 | 3.637 | 1.563 | 162 |
| Cartagena..... | 6.606 | 5.167 | 3.615 | 1.552 | 1.412 | 573 | 839 | 27 |
| Santo Domingo..... | 3.340 | 1.753 | 303 | 1.450 | 1.526 | 92 | 1.434 | 61 |
| Navidad..... | 5.882 | 3.619 | — | 3.619 | 2.212 | — | 2.212 | 51 |
| Depto. San Bernardo ... | 46.796 | 37.426 | 27.506 | 9.920 | 9.183 | 4.172 | 5.011 | 187 |
| Comunas: | | | | | | | | |
| San Bernardo..... | 42.257 | 34.540 | 27.020 | 7.520 | 7.568 | 4.002 | 3.566 | 149 |
| Calera de Tango..... | 4.539 | 2.886 | 486 | 2.400 | 1.615 | 170 | 1.445 | 38 |
| Depto. Maipo | 32.903 | 22.322 | 4.361 | 17.961 | 10.422 | 975 | 9.447 | 159 |
| Comunas: | | | | | | | | |
| Bum..... | 17.832 | 12.605 | 2.955 | 9.650 | 5.160 | 528 | 4.632 | 67 |
| Paine..... | 15.071 | 9.717 | 1.406 | 8.311 | 5.262 | 447 | 4.815 | 92 |

Provincia de Santiago
Resumen por comunas

Cuadro N.º 4

POBLACION ALFABETA, Y ANALFABETA, POR GRUPOS DE EDAD Y SEXO,
SEGUN AREAS DE EMPADRONAMIENTO

| DIVISION ADMINISTRATIVA | Total General | POBLACION ALFABETA | | | POBLACION ANALFABETA | | | Ignorada |
|---------------------------|---------------|--------------------|---------|--------|----------------------|--------|--------|----------|
| | | Total | Urbano | Rural | Total | Urbano | Rural | |
| Hombres | | | | | | | | |
| Provincia | 693.507 | 589.091 | 523.887 | 65.204 | 96.170 | 58.573 | 37.597 | 8.246 |
| Depto. Santiago | 586.880 | 513.574 | 483.956 | 29.618 | 65.862 | 51.462 | 14.400 | 7.444 |
| Comunas: | | | | | | | | |
| Santiago | 259.240 | 238.275 | 238.275 | — | 16.592 | 16.592 | — | 4.373 |
| Conchalí | 33.104 | 27.890 | 27.207 | 683 | 4.766 | 4.380 | 386 | 448 |
| Providencia | 23.305 | 22.192 | 22.192 | — | 959 | 959 | — | 154 |
| Nuñoa | 45.805 | 40.898 | 39.556 | 1.342 | 4.539 | 4.031 | 508 | 368 |
| San Miguel | 56.759 | 49.193 | 48.938 | 255 | 7.253 | 7.132 | 121 | 313 |
| Maipú | 8.263 | 5.950 | 3.793 | 2.157 | 2.215 | 1.006 | 1.209 | 98 |
| Quinta Normal | 48.951 | 42.407 | 42.288 | 119 | 6.318 | 6.293 | 25 | 226 |
| Renca | 12.263 | 10.029 | 9.472 | 557 | 2.130 | 1.679 | 451 | 104 |
| Quilicura | 2.094 | 1.416 | 431 | 985 | 617 | 108 | 509 | 61 |
| Tiltil | 3.712 | 2.737 | 394 | 2.343 | 964 | 56 | 908 | 11 |
| Colina | 4.561 | 2.875 | 686 | 2.189 | 1.609 | 196 | 1.413 | 77 |
| Lampa | 2.465 | 1.561 | 392 | 1.169 | 895 | 101 | 794 | 9 |
| Barrancas | 12.650 | 9.858 | 6.622 | 3.236 | 2.539 | 1.304 | 1.235 | 253 |
| Cisterna | 23.139 | 19.759 | 19.649 | 110 | 3.204 | 3.148 | 58 | 176 |
| Puente Alto | 13.951 | 11.101 | 7.769 | 3.332 | 2.388 | 1.285 | 1.103 | 462 |
| San José de Maipo | 3.780 | 2.785 | 880 | 1.905 | 961 | 135 | 826 | 34 |
| Curacaví | 3.788 | 2.269 | 679 | 1.590 | 1.502 | 241 | 1.261 | 17 |
| Las Condes | 14.566 | 11.772 | 9.110 | 2.662 | 2.722 | 1.587 | 1.135 | 72 |
| La Florida | 4.028 | 3.013 | 1.626 | 1.387 | 961 | 384 | 577 | 54 |
| Pirque | 3.547 | 2.136 | — | 2.136 | 1.365 | — | 1.365 | 46 |
| La Granja | 6.909 | 5.458 | 3.997 | 1.461 | 1.363 | 847 | 516 | 88 |
| Depto. Talagante | 16.769 | 11.986 | 6.898 | 5.088 | 4.641 | 1.634 | 3.007 | 142 |
| Comunas: | | | | | | | | |
| Talagante | 6.128 | 4.451 | 2.570 | 1.881 | 1.626 | 571 | 1.055 | 51 |
| Peñaflor | 7.374 | 5.434 | 3.680 | 1.754 | 1.874 | 810 | 1.064 | 66 |
| Isla de Maipo | 3.267 | 2.101 | 648 | 1.453 | 1.141 | 253 | 888 | 25 |
| Depto. Melipilla | 27.006 | 16.269 | 5.589 | 10.680 | 10.420 | 1.368 | 9.052 | 317 |
| Comunas: | | | | | | | | |
| Melipilla | 14.794 | 9.587 | 4.094 | 5.493 | 5.059 | 892 | 4.167 | 148 |
| El Monte | 4.246 | 2.770 | 1.150 | 1.620 | 1.421 | 326 | 1.095 | 55 |
| San Pedro | 3.074 | 1.501 | 88 | 1.413 | 1.561 | 26 | 1.535 | 12 |
| Alhué | 2.443 | 941 | 211 | 730 | 1.490 | 105 | 1.385 | 12 |
| María Pinto | 2.449 | 1.470 | 46 | 1.424 | 889 | 19 | 870 | 90 |
| Depto. San Antonio | 21.321 | 16.065 | 11.375 | 4.690 | 5.090 | 1.850 | 3.240 | 166 |
| Comunas: | | | | | | | | |
| San Antonio | 13.208 | 10.729 | 9.505 | 1.224 | 2.382 | 1.533 | 849 | 97 |
| Cartagena | 3.282 | 2.536 | 1.714 | 822 | 732 | 275 | 457 | 14 |
| Santo Domingo | 1.814 | 990 | 156 | 834 | 793 | 42 | 751 | 31 |
| Navidad | 3.017 | 1.810 | — | 1.810 | 1.183 | — | 1.183 | 24 |
| Depto. San Bernardo | 24.019 | 19.415 | 13.909 | 5.506 | 4.509 | 1.804 | 2.705 | 95 |
| Comunas: | | | | | | | | |
| San Bernardo | 21.573 | 17.841 | 13.658 | 4.183 | 3.652 | 1.729 | 1.923 | 80 |
| Calera de Tango | 2.446 | 1.574 | 251 | 1.323 | 857 | 75 | 782 | 15 |
| Depto. Maipo | 17.512 | 11.782 | 2.160 | 9.622 | 5.648 | 455 | 5.193 | 82 |
| Comunas: | | | | | | | | |
| Buín | 9.203 | 6.496 | 1.429 | 5.067 | 2.672 | 233 | 2.439 | 35 |
| Paine | 8.309 | 5.286 | 731 | 4.555 | 2.976 | 222 | 2.754 | 47 |

Provincia de Santiago
Resumen por comunas

Cuadro N.º 4

**POBLACION ALFABETA Y ANALFABETA, POR GRUPOS DE EDAD Y SEXO,
SEGUN AREAS DE EMPADRONAMIENTO**

| DIVISION ADMINISTRATIVA | Total General | POBLACION ALFABETA | | | POBLACION ANALFABETA | | | Ignorada |
|---------------------------|------------------|--------------------|---------|--------|----------------------|--------|--------|----------|
| | | Total | Urbano | Rural | Total | Urbano | Rural | |
| Mujeres | | | | | | | | |
| Provincia | 801.009 | 674.575 | 619.012 | 55.563 | 119.839 | 89.151 | 30.688 | 5.595 |
| Depto. Santiago | 701.401 | 603.531 | 578.515 | 25.016 | 91.965 | 80.231 | 11.734 | 5.905 |
| Comunas: | | | | | | | | |
| Santiago | 327.579 | 293.938 | 293.938 | — | 30.880 | 30.880 | — | 2.761 |
| Conchalí | 35.190 | 28.268 | 27.569 | 699 | 6.390 | 6.023 | 367 | 532 |
| Providencia | 38.337 | 35.126 | 35.126 | — | 2.880 | 2.880 | — | 331 |
| Nuñoa | 61.488 | 53.942 | 53.004 | 938 | 7.100 | 6.641 | 459 | 446 |
| San Miguel | 64.276 | 53.707 | 53.457 | 250 | 10.090 | 9.966 | 124 | 479 |
| Maipú | 8.002 | 5.895 | 3.799 | 2.096 | 2.040 | 1.009 | 1.031 | 67 |
| Quinta Normal | 54.037 | 45.007 | 44.803 | 204 | 8.747 | 8.716 | 31 | 283 |
| Renca | 12.937 | 10.365 | 9.877 | 488 | 2.460 | 2.143 | 317 | 112 |
| Quilicura | 1.786 | 1.257 | 468 | 789 | 504 | 107 | 397 | 25 |
| Tiltil | 2.548 | 1.844 | 414 | 1.430 | 696 | 84 | 612 | 8 |
| Colina | 3.748 | 2.550 | 727 | 1.823 | 1.138 | 199 | 939 | 60 |
| Lampa | 1.976 | 1.352 | 417 | 935 | 618 | 96 | 522 | 6 |
| Barrancas | 12.819 | 9.628 | 6.559 | 3.069 | 2.942 | 1.726 | 1.216 | 249 |
| Cisterna | 25.380 | 21.071 | 20.973 | 98 | 4.118 | 4.062 | 56 | 191 |
| Puente Alto | 13.274 | 10.489 | 7.766 | 2.723 | 2.719 | 1.729 | 990 | 66 |
| San José de Maipo | 3.240 | 2.364 | 702 | 1.662 | 859 | 161 | 698 | 17 |
| Curacaví | 3.190 | 2.039 | 757 | 1.282 | 1.136 | 271 | 865 | 15 |
| Las Condes | 17.880 | 14.662 | 12.397 | 2.265 | 3.118 | 2.094 | 1.024 | 100 |
| La Florida | 4.072 | 3.072 | 1.784 | 1.288 | 926 | 409 | 517 | 74 |
| Pirque | 2.698 | 1.635 | — | 1.635 | 1.051 | — | 1.051 | 12 |
| La Granja | 6.944 | 5.320 | 3.978 | 1.342 | 1.553 | 1.035 | 518 | 71 |
| Depto. Talagante | 16.069 | 11.490 | 7.134 | 4.356 | 4.417 | 1.905 | 2.512 | 162 |
| Comunas: | | | | | | | | |
| Talagante | 6.039 | 4.418 | 2.755 | 1.663 | 1.550 | 679 | 871 | 71 |
| Peñaflor | 7.117 | 5.197 | 3.734 | 1.463 | 1.866 | 975 | 891 | 54 |
| Isla de Maipo | 2.913 | 1.875 | 645 | 1.230 | 1.001 | 251 | 750 | 37 |
| Depto. Melipilla | 24.265 | 15.292 | 6.136 | 9.156 | 8.749 | 1.675 | 7.074 | 224 |
| Comunas: | | | | | | | | |
| Melipilla | 13.724 | 9.364 | 4.540 | 4.824 | 4.244 | 1.180 | 3.064 | 116 |
| El Monte | 3.753 | 2.555 | 1.233 | 1.322 | 1.169 | 335 | 834 | 29 |
| San Pedro | 2.767 | 1.265 | 88 | 1.177 | 1.494 | 32 | 1.462 | 8 |
| Alhué | 2.011 | 829 | 226 | 603 | 1.179 | 107 | 1.072 | 3 |
| María Pinto | 2.010 | 1.279 | 49 | 1.230 | 663 | 21 | 642 | 68 |
| Depto. San Antonio | 21.106 | 15.711 | 11.429 | 4.282 | 5.260 | 2.452 | 2.808 | 135 |
| Comunas: | | | | | | | | |
| San Antonio | 13.391 | 10.508 | 9.381 | 1.127 | 2.818 | 2.104 | 714 | 65 |
| Cartagena | 3.324 | 2.631 | 1.901 | 730 | 680 | 298 | 382 | 13 |
| Santo Domingo | 1.526 | 763 | 147 | 616 | 733 | 50 | 683 | 30 |
| Navidad | 2.865 | 1.809 | — | 1.809 | 1.029 | — | 1.029 | 27 |
| Depto. San Bernardo | 22.777 | 18.011 | 13.597 | 4.414 | 4.674 | 2.368 | 2.306 | 92 |
| Comunas: | | | | | | | | |
| San Bernardo | 20.684 | 16.699 | 13.362 | 3.337 | 3.916 | 2.273 | 1.643 | 69 |
| Calera de Tango | 2.093 | 1.312 | 235 | 1.077 | 758 | 95 | 663 | 23 |
| Depto. Maipo | 15.391 | 10.540 | 2.201 | 8.339 | 4.774 | 520 | 4.254 | 77 |
| Comunas: | | | | | | | | |
| Buín | 8.629 | 6.109 | 1.526 | 4.583 | 2.488 | 295 | 2.193 | 32 |
| Paine | 6.762 | 4.431 | 675 | 3.756 | 2.286 | 225 | 2.061 | 45 |

POBLACION ALFABETA Y ANALFABETA, POR GRUPOS DE EDAD Y SEXO, SEGUN AREAS DE EMPADRONAMIENTO

| EDAD AÑOS | Total General | POBLACION ALFABETA | | | POBLACION ANALFABETA | | | Ignorada |
|--------------|------------------|--------------------|--------|-------|----------------------|--------|-------|----------|
| | | Total | Urbano | Rural | Total | Urbano | Rural | |

Totales

| | | | | | | | | | |
|----------------|-------|------------------|------------------|------------------|----------------|----------------|----------------|---------------|---------------|
| | 6 | 41.685 | 7.280 | 6.830 | 450 | 33.105 | 26.581 | 6.524 | 1.300 |
| 7 | a 9 | 119.001 | 72.957 | 65.205 | 7.752 | 44.933 | 32.775 | 12.158 | 1.111 |
| 10 | a 14 | 165.265 | 149.776 | 129.126 | 20.650 | 14.849 | 8.629 | 6.220 | 640 |
| 15 | a 19 | 159.902 | 149.277 | 131.859 | 17.418 | 10.117 | 5.811 | 4.306 | 508 |
| 20 | a 24 | 186.015 | 172.946 | 157.353 | 15.593 | 12.308 | 7.920 | 4.388 | 761 |
| 25 | a 29 | 148.217 | 136.470 | 125.010 | 11.460 | 11.105 | 7.261 | 3.844 | 642 |
| 30 | a 34 | 126.938 | 115.779 | 106.107 | 9.672 | 10.636 | 6.810 | 3.826 | 523 |
| 35 | a 39 | 122.623 | 110.641 | 101.351 | 9.290 | 11.435 | 7.083 | 4.352 | 547 |
| 40 | a 44 | 102.816 | 90.685 | 83.005 | 7.680 | 11.595 | 7.287 | 4.308 | 536 |
| 45 | a 49 | 83.006 | 71.543 | 65.736 | 5.807 | 11.022 | 7.118 | 3.904 | 441 |
| 50 | a 54 | 72.081 | 61.215 | 56.210 | 5.005 | 10.487 | 6.971 | 3.516 | 379 |
| 55 | a 59 | 49.402 | 40.641 | 37.346 | 3.295 | 8.495 | 5.730 | 2.765 | 266 |
| 60 | a 64 | 42.742 | 33.333 | 30.705 | 2.633 | 9.078 | 6.085 | 2.993 | 326 |
| 65 | y más | 66.033 | 48.840 | 44.951 | 3.889 | 16.453 | 11.417 | 5.036 | 740 |
| Ignorados | | 8.790 | 2.278 | 2.105 | 173 | 391 | 246 | 145 | 6.121 |
| TOTALES | | 1.494.516 | 1.263.666 | 1.142.899 | 120.767 | 216.009 | 147.724 | 68.285 | 14.841 |

Hombres

| | | | | | | | | | |
|----------------|-------|----------------|----------------|----------------|---------------|---------------|---------------|---------------|--------------|
| | 6 | 21.085 | 3.639 | 3.393 | 246 | 16.792 | 13.432 | 3.360 | 654 |
| 7 | a 9 | 59.421 | 35.922 | 32.083 | 3.839 | 22.954 | 16.536 | 6.418 | 545 |
| 10 | a 14 | 81.887 | 73.854 | 63.076 | 10.778 | 7.719 | 4.246 | 3.473 | 314 |
| 15 | a 19 | 73.631 | 68.583 | 59.113 | 9.470 | 4.799 | 2.009 | 2.790 | 249 |
| 20 | a 24 | 83.050 | 77.618 | 69.331 | 8.287 | 5.028 | 2.462 | 2.566 | 404 |
| 25 | a 29 | 67.095 | 62.316 | 56.158 | 6.158 | 4.416 | 2.260 | 2.156 | 363 |
| 30 | a 34 | 58.575 | 54.029 | 48.758 | 5.271 | 4.236 | 2.208 | 2.028 | 310 |
| 35 | a 39 | 55.512 | 50.639 | 45.690 | 4.949 | 4.565 | 2.197 | 2.368 | 308 |
| 40 | a 44 | 49.534 | 44.480 | 40.127 | 4.353 | 4.744 | 2.363 | 2.381 | 310 |
| 45 | a 49 | 38.213 | 33.698 | 30.445 | 3.253 | 4.249 | 2.138 | 2.111 | 266 |
| 50 | a 54 | 33.675 | 29.438 | 26.545 | 2.893 | 4.003 | 2.010 | 1.993 | 234 |
| 55 | a 59 | 22.460 | 19.078 | 17.142 | 1.936 | 3.238 | 1.702 | 1.536 | 144 |
| 60 | a 64 | 18.236 | 14.836 | 13.313 | 1.523 | 3.243 | 1.643 | 1.600 | 157 |
| 65 | y más | 26.125 | 19.817 | 17.688 | 2.129 | 5.984 | 3.260 | 2.724 | 324 |
| Ignorados | | 5.008 | 1.144 | 1.025 | 119 | 200 | 107 | 93 | 3.664 |
| TOTALES | | 693.507 | 589.091 | 523.887 | 65.204 | 96.170 | 58.573 | 37.597 | 8.246 |

Mujeres

| | | | | | | | | | |
|----------------|-------|----------------|----------------|----------------|---------------|----------------|---------------|---------------|--------------|
| | 6 | 20.600 | 3.641 | 3.437 | 204 | 16.313 | 13.149 | 3.164 | 646 |
| 7 | a 9 | 59.580 | 37.035 | 33.122 | 3.913 | 21.979 | 16.239 | 5.740 | 566 |
| 10 | a 14 | 83.378 | 75.922 | 66.050 | 9.872 | 7.130 | 4.383 | 2.747 | 326 |
| 15 | a 19 | 86.271 | 80.694 | 72.746 | 7.948 | 5.318 | 3.802 | 1.516 | 259 |
| 20 | a 24 | 102.965 | 95.328 | 88.022 | 7.306 | 7.280 | 5.458 | 1.822 | 357 |
| 25 | a 29 | 81.122 | 74.154 | 68.852 | 5.302 | 6.689 | 5.001 | 1.688 | 279 |
| 30 | a 34 | 68.363 | 61.750 | 57.349 | 4.401 | 6.400 | 4.602 | 1.798 | 213 |
| 35 | a 39 | 67.111 | 60.002 | 55.661 | 4.341 | 6.870 | 4.886 | 1.984 | 239 |
| 40 | a 44 | 53.282 | 46.205 | 42.878 | 3.327 | 6.851 | 4.924 | 1.927 | 226 |
| 45 | a 49 | 44.793 | 37.845 | 35.291 | 2.554 | 6.773 | 4.980 | 1.793 | 175 |
| 50 | a 54 | 38.406 | 31.777 | 29.665 | 2.112 | 6.484 | 4.961 | 1.523 | 145 |
| 55 | a 59 | 26.942 | 21.563 | 20.204 | 1.359 | 5.257 | 4.028 | 1.229 | 122 |
| 60 | a 64 | 24.506 | 18.502 | 17.392 | 1.110 | 5.835 | 4.442 | 1.393 | 169 |
| 65 | y más | 39.908 | 29.023 | 27.263 | 1.760 | 10.469 | 8.157 | 2.312 | 416 |
| Ignorados | | 3.782 | 1.134 | 1.080 | 54 | 191 | 139 | 52 | 2.457 |
| TOTALES | | 801.009 | 674.575 | 619.012 | 55.563 | 119.839 | 89.151 | 39.688 | 6.595 |

**POBLACION ALFABETA, Y ANALFABETA, POR GRUPOS DE EDAD Y SEXO,
SEGUN AREAS DE EMPADRONAMIENTO**

| EDAD ANOS | Total General | POBLACION ALFABETA | | | POBLACION ANALFABETA | | | Ignorada |
|----------------|------------------|--------------------|----------------|----------|----------------------|---------------|----------|--------------|
| | | Total | Urbano | Rural | Total | Urbano | Rural | |
| Totales | | | | | | | | |
| 6 | 12.178 | 2.978 | 2.978 | — | 8.604 | 8.604 | — | 596 |
| 7 a 9 | 36.448 | 27.036 | 27.036 | — | 9.029 | 9.029 | — | 383 |
| 10 a 14 | 54.024 | 51.775 | 51.775 | — | 2.062 | 2.062 | — | 187 |
| 15 a 19 | 60.316 | 58.224 | 58.224 | — | 1.946 | 1.946 | — | 146 |
| 20 a 24 | 77.413 | 74.234 | 74.234 | — | 2.865 | 2.865 | — | 314 |
| 25 a 29 | 62.361 | 59.605 | 59.605 | — | 2.465 | 2.465 | — | 291 |
| 30 a 34 | 52.369 | 49.892 | 49.892 | — | 2.259 | 2.259 | — | 218 |
| 35 a 39 | 50.687 | 48.140 | 48.140 | — | 2.315 | 2.315 | — | 232 |
| 40 a 44 | 42.823 | 40.230 | 40.230 | — | 2.364 | 2.364 | — | 229 |
| 45 a 49 | 35.134 | 32.543 | 32.543 | — | 2.401 | 2.401 | — | 190 |
| 50 a 54 | 30.693 | 28.172 | 28.172 | — | 2.377 | 2.377 | — | 144 |
| 55 a 59 | 21.037 | 18.866 | 18.866 | — | 2.071 | 2.071 | — | 100 |
| 60 a 64 | 18.216 | 15.830 | 15.830 | — | 2.227 | 2.227 | — | 159 |
| 65 y más | 28.328 | 23.551 | 23.551 | — | 4.365 | 4.365 | — | 412 |
| Ignorados | 4.792 | 1.137 | 1.137 | — | 122 | 122 | — | 3.533 |
| TOTALES | 586.819 | 532.213 | 532.213 | — | 47.472 | 47.472 | — | 7.134 |
| Hombres | | | | | | | | |
| 6 | 6.095 | 1.435 | 1.435 | — | 4.352 | 4.352 | — | 308 |
| 7 a 9 | 17.938 | 13.276 | 13.276 | — | 4.449 | 4.449 | — | 213 |
| 10 a 14 | 26.023 | 25.035 | 25.035 | — | 903 | 903 | — | 85 |
| 15 a 19 | 26.222 | 25.635 | 25.635 | — | 512 | 512 | — | 75 |
| 20 a 24 | 33.591 | 32.668 | 32.668 | — | 747 | 747 | — | 176 |
| 25 a 29 | 27.713 | 26.866 | 26.866 | — | 673 | 673 | — | 174 |
| 30 a 34 | 23.218 | 22.428 | 22.428 | — | 649 | 649 | — | 141 |
| 35 a 39 | 21.596 | 20.832 | 20.832 | — | 616 | 616 | — | 143 |
| 40 a 44 | 19.543 | 18.771 | 18.771 | — | 632 | 632 | — | 140 |
| 45 a 49 | 15.188 | 14.485 | 14.485 | — | 580 | 580 | — | 123 |
| 50 a 54 | 13.379 | 12.748 | 12.748 | — | 534 | 534 | — | 97 |
| 55 a 59 | 8.761 | 8.229 | 8.229 | — | 478 | 478 | — | 54 |
| 60 a 64 | 7.120 | 6.566 | 6.566 | — | 467 | 467 | — | 87 |
| 65 y más | 9.833 | 8.703 | 8.703 | — | 933 | 933 | — | 197 |
| Ignorados | 3.020 | 598 | 598 | — | 67 | 67 | — | 2.355 |
| TOTALES | 259.240 | 238.275 | 238.275 | — | 16.592 | 16.592 | — | 4.373 |
| Mujeres | | | | | | | | |
| 6 | 6.083 | 1.543 | 1.543 | — | 4.252 | 4.252 | — | 288 |
| 7 a 9 | 18.510 | 13.760 | 13.760 | — | 4.580 | 4.580 | — | 170 |
| 10 a 14 | 28.001 | 26.740 | 26.740 | — | 1.159 | 1.159 | — | 102 |
| 15 a 19 | 34.034 | 32.589 | 32.589 | — | 1.434 | 1.434 | — | 71 |
| 20 a 24 | 43.822 | 41.566 | 41.566 | — | 2.118 | 2.118 | — | 133 |
| 25 a 29 | 34.643 | 32.739 | 32.739 | — | 1.792 | 1.792 | — | 117 |
| 30 a 34 | 29.151 | 27.464 | 27.464 | — | 1.610 | 1.610 | — | 77 |
| 35 a 39 | 29.091 | 27.308 | 27.308 | — | 1.699 | 1.699 | — | 84 |
| 40 a 44 | 23.280 | 21.459 | 21.459 | — | 1.732 | 1.732 | — | 89 |
| 45 a 49 | 19.946 | 18.053 | 18.053 | — | 1.821 | 1.821 | — | 67 |
| 50 a 54 | 17.311 | 15.424 | 15.424 | — | 1.843 | 1.843 | — | 47 |
| 55 a 59 | 12.276 | 10.637 | 10.637 | — | 1.593 | 1.593 | — | 46 |
| 60 a 64 | 11.096 | 9.264 | 9.264 | — | 1.760 | 1.760 | — | 72 |
| 65 y más | 18.495 | 14.848 | 14.848 | — | 3.432 | 3.432 | — | 215 |
| Ignorados | 1.772 | 539 | 539 | — | 55 | 55 | — | 1.178 |
| TOTALES | 327.579 | 293.938 | 293.938 | — | 30.880 | 30.880 | — | 2.761 |

| POBLACION ALFABETA, Y ANALFABETA, POR GRUPOS DE EDAD Y SEXO, SEGUN AREAS DE EMPADRONAMIENTO | | | | | | | | | |
|---|------------------|--------------------|---------------|--------------|----------------------|---------------|------------|------------|--|
| EDAD AÑOS | Total General | POBLACION ALFABETA | | | POBLACION ANALFABETA | | | Ignorada | |
| | | Total | Urbano | Rural | Total | Urbano | Rural | | |
| Totales | | | | | | | | | |
| 7 a 6 | 2.375 | 261 | 253 | 8 | 2.072 | 1.989 | 83 | 42 | |
| 10 a 9 | 6.467 | 3.455 | 3.364 | 91 | 2.954 | 2.813 | 141 | 68 | |
| 15 a 14 | 8.328 | 7.449 | 7.230 | 219 | 837 | 768 | 69 | 42 | |
| 20 a 19 | 7.303 | 6.889 | 6.708 | 181 | 381 | 339 | 42 | 33 | |
| 25 a 24 | 8.179 | 7.675 | 7.500 | 175 | 459 | 419 | 40 | 45 | |
| 30 a 29 | 6.863 | 6.360 | 6.225 | 135 | 474 | 431 | 43 | 29 | |
| 35 a 34 | 5.781 | 5.295 | 5.179 | 116 | 463 | 425 | 38 | 23 | |
| 40 a 39 | 5.515 | 5.027 | 4.910 | 117 | 460 | 419 | 41 | 28 | |
| 45 a 44 | 4.360 | 3.859 | 3.773 | 86 | 484 | 442 | 42 | 17 | |
| 50 a 49 | 3.441 | 2.886 | 2.820 | 66 | 538 | 488 | 50 | 17 | |
| 55 a 54 | 2.930 | 2.419 | 2.344 | 75 | 492 | 448 | 44 | 19 | |
| 60 a 59 | 2.040 | 1.627 | 1.588 | 39 | 400 | 359 | 41 | 13 | |
| 65 a 64 | 1.635 | 1.231 | 1.192 | 39 | 389 | 363 | 26 | 15 | |
| 65 y más | 2.423 | 1.649 | 1.617 | 32 | 742 | 693 | 49 | 32 | |
| Ignorados | 654 | 76 | 73 | 3 | 11 | 7 | 4 | 567 | |
| TOTALES | 68.294 | 56.158 | 54.776 | 1.382 | 11.156 | 10.403 | 753 | 980 | |
| Hombres | | | | | | | | | |
| 7 a 6 | 1.207 | 122 | 119 | 3 | 1.058 | 1.008 | 50 | 27 | |
| 10 a 9 | 3.255 | 1.729 | 1.684 | 45 | 1.502 | 1.427 | 75 | 24 | |
| 15 a 14 | 4.151 | 3.705 | 3.597 | 108 | 425 | 391 | 34 | 21 | |
| 20 a 19 | 3.725 | 3.527 | 3.445 | 82 | 186 | 160 | 26 | 12 | |
| 25 a 24 | 3.882 | 3.663 | 3.582 | 81 | 200 | 178 | 22 | 19 | |
| 30 a 29 | 3.285 | 3.117 | 3.043 | 74 | 162 | 140 | 22 | 6 | |
| 35 a 34 | 2.868 | 2.712 | 2.658 | 54 | 146 | 130 | 16 | 10 | |
| 40 a 39 | 2.626 | 2.454 | 2.391 | 63 | 161 | 138 | 23 | 11 | |
| 45 a 44 | 2.156 | 1.990 | 1.945 | 45 | 159 | 139 | 20 | 7 | |
| 50 a 49 | 1.630 | 1.463 | 1.431 | 32 | 157 | 135 | 22 | 10 | |
| 55 a 54 | 1.360 | 1.209 | 1.173 | 36 | 146 | 120 | 26 | 5 | |
| 60 a 59 | 945 | 824 | 803 | 21 | 117 | 100 | 17 | 4 | |
| 65 a 64 | 698 | 587 | 568 | 19 | 105 | 92 | 13 | 6 | |
| 65 y más | 994 | 750 | 732 | 18 | 237 | 220 | 17 | 7 | |
| Ignorados | 322 | 38 | 36 | 2 | 5 | 2 | 3 | 279 | |
| TOTALES | 33.104 | 27.890 | 27.207 | 683 | 4.766 | 4.380 | 386 | 448 | |
| Mujeres | | | | | | | | | |
| 7 a 6 | 1.168 | 139 | 134 | 5 | 1.014 | 981 | 33 | 15 | |
| 10 a 9 | 3.212 | 1.726 | 1.680 | 46 | 1.452 | 1.386 | 66 | 34 | |
| 15 a 14 | 4.177 | 3.744 | 3.633 | 111 | 412 | 377 | 35 | 21 | |
| 20 a 19 | 3.578 | 3.362 | 3.263 | 99 | 195 | 179 | 16 | 21 | |
| 25 a 24 | 4.297 | 4.012 | 3.918 | 94 | 259 | 241 | 18 | 26 | |
| 30 a 29 | 3.578 | 3.243 | 3.182 | 61 | 312 | 291 | 21 | 23 | |
| 35 a 34 | 2.913 | 2.583 | 2.521 | 62 | 317 | 295 | 22 | 13 | |
| 40 a 39 | 2.889 | 2.573 | 2.519 | 54 | 299 | 281 | 18 | 17 | |
| 45 a 44 | 2.204 | 1.869 | 1.828 | 41 | 325 | 303 | 22 | 10 | |
| 50 a 49 | 1.811 | 1.423 | 1.389 | 34 | 381 | 353 | 28 | 7 | |
| 55 a 54 | 1.570 | 1.210 | 1.171 | 39 | 346 | 328 | 18 | 14 | |
| 60 a 59 | 1.095 | 803 | 785 | 18 | 283 | 259 | 24 | 9 | |
| 65 a 64 | 937 | 644 | 624 | 20 | 284 | 271 | 13 | 9 | |
| 65 y más | 1.429 | 899 | 885 | 14 | 505 | 473 | 32 | 25 | |
| Ignorados | 332 | 38 | 27 | 1 | 6 | 5 | 1 | 288 | |
| TOTALES | 35.190 | 28.268 | 27.569 | 99 | 6.390 | 6.023 | 387 | 532 | |

| POBLACION ALFABETA Y ANALFABETA, POR GRUPOS DE EDAD Y SEXO, SEGUN AREAS DE EMPADRONAMIENTO | | | | | | | | | |
|--|---------------|--------------------|--------|-------|----------------------|--------|-------|----------|--|
| EDAD AÑOS | Total General | POBLACION ALFABETA | | | POBLACION ANALFABETA | | | Ignorada | |
| | | Total | Urbano | Rural | Total | Urbano | Rural | | |

Totales

| | | | | | | | | | |
|---------|-----------|--------|--------|--------|---|-------|-------|---|-----|
| | | | | | | | | | |
| | 6 | 1.215 | 582 | 582 | — | 603 | 603 | — | 30 |
| 7 | a 9 | 3.712 | 3.206 | 3.206 | — | 461 | 461 | — | 45 |
| 10 | a 14 | 5.283 | 5.134 | 5.134 | — | 123 | 123 | — | 26 |
| 15 | a 19 | 6.812 | 6.503 | 6.503 | — | 286 | 286 | — | 23 |
| 20 | a 24 | 8.920 | 8.470 | 8.470 | — | 425 | 425 | — | 25 |
| 25 | a 29 | 6.166 | 5.822 | 5.822 | — | 329 | 329 | — | 15 |
| 30 | a 34 | 5.114 | 4.865 | 4.865 | — | 230 | 230 | — | 19 |
| 35 | a 39 | 5.087 | 4.860 | 4.860 | — | 215 | 215 | — | 12 |
| 40 | a 44 | 4.525 | 4.307 | 4.307 | — | 202 | 202 | — | 16 |
| 45 | a 49 | 3.771 | 3.550 | 3.550 | — | 208 | 208 | — | 13 |
| 50 | a 54 | 3.334 | 3.125 | 3.125 | — | 195 | 195 | — | 14 |
| 55 | a 59 | 2.406 | 2.225 | 2.225 | — | 173 | 173 | — | 8 |
| 60 | a 64 | 1.950 | 1.775 | 1.775 | — | 161 | 161 | — | 14 |
| 65 | y más | 2.978 | 2.726 | 2.726 | — | 217 | 217 | — | 35 |
| | Ignorados | 369 | 168 | 168 | — | 11 | 11 | — | 190 |
| TOTALES | | 61.642 | 57.318 | 57.318 | — | 3.839 | 3.839 | — | 485 |

Hombres

| | | | | | | | | | |
|---------|-----------|--------|--------|--------|---|-----|-----|---|-----|
| | | | | | | | | | |
| | 6 | 603 | 292 | 292 | — | 299 | 299 | — | 12 |
| 7 | a 9 | 1.797 | 1.562 | 1.562 | — | 213 | 213 | — | 22 |
| 10 | a 14 | 2.313 | 2.261 | 2.261 | — | 43 | 43 | — | 9 |
| 15 | a 19 | 2.255 | 2.214 | 2.214 | — | 37 | 37 | — | 4 |
| 20 | a 24 | 3.265 | 3.211 | 3.211 | — | 51 | 51 | — | 3 |
| 25 | a 29 | 2.038 | 1.994 | 1.994 | — | 41 | 41 | — | 3 |
| 30 | a 34 | 1.754 | 1.713 | 1.713 | — | 35 | 35 | — | 6 |
| 35 | a 39 | 1.826 | 1.776 | 1.776 | — | 44 | 44 | — | 6 |
| 40 | a 44 | 1.772 | 1.725 | 1.725 | — | 37 | 37 | — | 10 |
| 45 | a 49 | 1.490 | 1.459 | 1.459 | — | 29 | 29 | — | 2 |
| 50 | a 54 | 1.357 | 1.330 | 1.330 | — | 24 | 24 | — | 3 |
| 55 | a 59 | 955 | 922 | 922 | — | 32 | 32 | — | 1 |
| 60 | a 64 | 741 | 713 | 713 | — | 25 | 25 | — | 3 |
| 65 | y más | 1.012 | 962 | 962 | — | 47 | 47 | — | 3 |
| | Ignorados | 127 | 58 | 58 | — | 2 | 2 | — | 67 |
| TOTALES | | 23.305 | 22.192 | 22.192 | — | 959 | 959 | — | 154 |

Mujeres

| | | | | | | | | | |
|---------|-----------|--------|--------|--------|---|-------|-------|---|-----|
| | | | | | | | | | |
| | 6 | 612 | 290 | 290 | — | 304 | 304 | — | 18 |
| 7 | a 9 | 1.915 | 1.644 | 1.644 | — | 248 | 248 | — | 23 |
| 10 | a 14 | 2.970 | 2.873 | 2.873 | — | 80 | 80 | — | 17 |
| 15 | a 19 | 4.557 | 4.289 | 4.289 | — | 249 | 249 | — | 19 |
| 20 | a 24 | 5.655 | 5.259 | 5.259 | — | 374 | 374 | — | 22 |
| 25 | a 29 | 4.128 | 3.828 | 3.828 | — | 288 | 288 | — | 12 |
| 30 | a 34 | 3.360 | 3.152 | 3.152 | — | 195 | 195 | — | 13 |
| 35 | a 39 | 3.261 | 3.084 | 3.084 | — | 171 | 171 | — | 6 |
| 40 | a 44 | 2.753 | 2.582 | 2.582 | — | 165 | 165 | — | 6 |
| 45 | a 49 | 2.281 | 2.091 | 2.091 | — | 179 | 179 | — | 11 |
| 50 | a 54 | 1.977 | 1.795 | 1.795 | — | 171 | 171 | — | 11 |
| 55 | a 59 | 1.451 | 1.303 | 1.303 | — | 141 | 141 | — | 7 |
| 60 | a 64 | 1.209 | 1.062 | 1.062 | — | 136 | 136 | — | 11 |
| 65 | y más | 1.966 | 1.764 | 1.764 | — | 170 | 170 | — | 32 |
| | Ignorados | 242 | 110 | 110 | — | 9 | 9 | — | 123 |
| TOTALES | | 38.337 | 35.126 | 35.126 | — | 2.880 | 2.880 | — | 331 |

| POBLACION ALFABETA Y ANALFABETA, POR GRUPOS DE EDAD Y SEXO, SEGUN AREAS DE EMPADRONAMIENTO | | | | | | | | | |
|---|------------------|--------------------|--------|-------|----------------------|--------|-------|----------|--|
| EDAD AÑOS | Total General | POBLACION ALFABETA | | | POBLACION ANALFABETA | | | Ignorada | |
| | | Total | Urbano | Rural | Total | Urbano | Rural | | |

Totales

| | | | | | | | | | |
|----------------|-------|---------|--------|--------|-------|--------|--------|-----|-----|
| | 6 | 2.985 | 926 | 921 | 5 | 1.965 | 1.856 | 109 | 94 |
| 7 | a 9 | 8.314 | 5.983 | 5.855 | 128 | 2.234 | 2.039 | 195 | 97 |
| 10 | a 14 | 10.948 | 10.182 | 9.788 | 394 | 726 | 642 | 84 | 40 |
| 15 | a 19 | 11.649 | 10.931 | 10.583 | 348 | 683 | 624 | 59 | 35 |
| 20 | a 24 | 13.482 | 12.618 | 12.340 | 278 | 820 | 754 | 66 | 44 |
| 25 | a 29 | 11.012 | 10.192 | 9.952 | 240 | 770 | 717 | 53 | 50 |
| 30 | a 34 | 9.722 | 9.005 | 8.830 | 175 | 679 | 629 | 50 | 38 |
| 35 | a 39 | 9.200 | 8.497 | 8.329 | 168 | 675 | 618 | 57 | 28 |
| 40 | a 44 | 7.495 | 6.871 | 6.707 | 164 | 591 | 533 | 58 | 33 |
| 45 | a 49 | 5.976 | 5.390 | 5.272 | 118 | 565 | 515 | 50 | 21 |
| 50 | a 54 | 5.094 | 4.601 | 4.506 | 95 | 471 | 417 | 54 | 22 |
| 55 | a 59 | 3.422 | 3.057 | 2.995 | 62 | 357 | 330 | 27 | 8 |
| 60 | a 64 | 2.898 | 2.485 | 2.443 | 42 | 400 | 358 | 42 | 13 |
| 65 | y más | 4.560 | 3.865 | 3.795 | 60 | 675 | 612 | 63 | 30 |
| Ignorados | | 536 | 247 | 244 | 3 | 28 | 28 | — | 261 |
| TOTALES | | 107.293 | 94.840 | 92.560 | 2.280 | 11.639 | 10.672 | 967 | 814 |

Hombres

| | | | | | | | | | |
|----------------|-------|--------|--------|--------|-------|-------|-------|-----|-----|
| | 6 | 1.488 | 473 | 472 | 1 | 965 | 910 | 55 | 50 |
| 7 | a 9 | 4.137 | 2.939 | 2.873 | 66 | 1.153 | 1.052 | 101 | 45 |
| 10 | a 14 | 5.405 | 5.023 | 4.765 | 258 | 361 | 310 | 51 | 21 |
| 15 | a 19 | 4.572 | 4.350 | 4.140 | 210 | 204 | 168 | 36 | 18 |
| 20 | a 24 | 4.869 | 4.641 | 4.483 | 158 | 214 | 177 | 37 | 14 |
| 26 | a 29 | 4.274 | 4.040 | 3.916 | 124 | 213 | 188 | 25 | 21 |
| 30 | a 34 | 4.018 | 3.798 | 3.708 | 90 | 203 | 177 | 26 | 17 |
| 35 | a 39 | 3.959 | 3.743 | 3.640 | 103 | 196 | 170 | 26 | 11 |
| 40 | a 44 | 3.537 | 3.308 | 3.210 | 98 | 215 | 180 | 35 | 14 |
| 45 | a 49 | 2.705 | 2.508 | 2.443 | 65 | 190 | 165 | 25 | 7 |
| 50 | a 54 | 2.295 | 2.123 | 2.062 | 61 | 160 | 131 | 29 | 12 |
| 55 | a 59 | 1.520 | 1.400 | 1.361 | 39 | 116 | 102 | 14 | 4 |
| 60 | a 64 | 1.165 | 1.020 | 992 | 28 | 141 | 121 | 20 | 4 |
| 65 | y más | 1.647 | 1.433 | 1.394 | 39 | 203 | 175 | 28 | 11 |
| Ignorados | | 223 | 99 | 97 | 2 | 5 | 5 | — | 119 |
| TOTALES | | 45.805 | 40.898 | 39.556 | 1.342 | 4.539 | 4.031 | 508 | 368 |

Mujeres

| | | | | | | | | | |
|----------------|-------|--------|--------|--------|-----|-------|-------|-----|-----|
| | 6 | 1.497 | 453 | 449 | 4 | 1.000 | 946 | 54 | 44 |
| 7 | a 9 | 4.177 | 3.044 | 2.982 | 62 | 1.081 | 987 | 94 | 52 |
| 10 | a 14 | 5.543 | 5.159 | 5.023 | 136 | 365 | 332 | 33 | 19 |
| 15 | a 19 | 7.077 | 6.581 | 6.443 | 138 | 479 | 456 | 23 | 17 |
| 20 | a 24 | 8.613 | 7.977 | 7.857 | 120 | 606 | 577 | 29 | 30 |
| 25 | a 29 | 6.738 | 6.152 | 6.036 | 116 | 557 | 529 | 28 | 29 |
| 30 | a 34 | 5.704 | 5.207 | 5.122 | 85 | 476 | 452 | 24 | 21 |
| 35 | a 39 | 5.250 | 4.754 | 4.689 | 65 | 479 | 448 | 31 | 17 |
| 40 | a 44 | 3.958 | 3.533 | 3.497 | 66 | 376 | 353 | 23 | 19 |
| 45 | a 49 | 3.271 | 2.882 | 2.829 | 53 | 375 | 350 | 25 | 14 |
| 50 | a 54 | 2.799 | 2.478 | 2.444 | 34 | 311 | 286 | 25 | 10 |
| 55 | a 59 | 1.902 | 1.657 | 1.634 | 23 | 241 | 228 | 13 | 4 |
| 60 | a 64 | 1.733 | 1.465 | 1.451 | 14 | 259 | 237 | 22 | 9 |
| 65 | y más | 2.913 | 2.422 | 2.401 | 21 | 472 | 437 | 35 | 19 |
| Ignorados | | 313 | 148 | 147 | 1 | 23 | 23 | — | 142 |
| TOTALES | | 61.488 | 53.942 | 53.004 | 938 | 7.100 | 6.641 | 459 | 446 |

POBLACION ALFABETA Y ANALFABETA, POR GRUPOS DE EDAD Y SEXO,
SEGUN AREAS DE EMPADRONAMIENTO

| EDAD ANOS | Total General | POBLACION ALFABETA | | | POBLACION ANALFABETA | | | Ignorada |
|----------------|------------------|--------------------|----------------|------------|----------------------|---------------|------------|------------|
| | | Total | Urbano | Rural | Total | Urbano | Rural | |
| Totales | | | | | | | | |
| 6 | 3.932 | 549 | 548 | 1 | 3.318 | 3.285 | 33 | 65 |
| 7 a 9 | 10.741 | 6.378 | 6.344 | 34 | 4.283 | 4.235 | 48 | 80 |
| 10 a 14 | 15.283 | 14.018 | 13.926 | 92 | 1.208 | 1.191 | 17 | 57 |
| 15 a 19 | 13.286 | 12.528 | 12.461 | 67 | 713 | 698 | 15 | 45 |
| 20 a 24 | 14.962 | 14.028 | 13.957 | 71 | 877 | 863 | 14 | 57 |
| 25 a 29 | 12.029 | 11.180 | 11.133 | 47 | 816 | 806 | 10 | 33 |
| 30 a 34 | 10.377 | 9.582 | 9.531 | 51 | 769 | 753 | 16 | 26 |
| 35 a 39 | 9.899 | 9.064 | 9.024 | 40 | 797 | 783 | 14 | 38 |
| 40 a 44 | 7.998 | 7.111 | 7.082 | 29 | 862 | 851 | 11 | 25 |
| 45 a 49 | 6.200 | 5.440 | 5.419 | 21 | 736 | 716 | 20 | 24 |
| 50 a 54 | 5.212 | 4.480 | 4.463 | 17 | 712 | 697 | 15 | 20 |
| 55 a 59 | 3.562 | 2.944 | 2.934 | 10 | 595 | 586 | 9 | 23 |
| 60 a 64 | 2.915 | 2.303 | 2.290 | 13 | 599 | 589 | 10 | 13 |
| 65 y más | 4.262 | 3.203 | 3.191 | 12 | 1.045 | 1.032 | 13 | 14 |
| Ignorados | 377 | 92 | 92 | — | 13 | 13 | — | 272 |
| TOTALES | 121.035 | 102.900 | 102.395 | 505 | 17.343 | 17.098 | 245 | 792 |

| Hombres | | | | | | | | |
|----------------|---------------|---------------|---------------|------------|--------------|--------------|------------|------------|
| 6 | 1.974 | 275 | 274 | 1 | 1.667 | 1.650 | 17 | 32 |
| 7 a 9 | 5.327 | 3.163 | 3.149 | 14 | 2.138 | 2.109 | 29 | 26 |
| 10 a 14 | 7.617 | 6.966 | 6.926 | 40 | 620 | 609 | 11 | 31 |
| 15 a 19 | 6.066 | 5.769 | 5.735 | 34 | 281 | 269 | 12 | 16 |
| 20 a 24 | 6.667 | 6.317 | 6.282 | 35 | 316 | 311 | 5 | 34 |
| 25 a 29 | 5.431 | 5.128 | 5.104 | 24 | 287 | 285 | 2 | 16 |
| 30 a 34 | 4.942 | 4.647 | 4.619 | 28 | 280 | 272 | 8 | 15 |
| 35 a 39 | 4.635 | 4.367 | 4.355 | 12 | 254 | 248 | 6 | 14 |
| 40 a 44 | 4.014 | 3.700 | 3.685 | 15 | 304 | 302 | 2 | 10 |
| 45 a 49 | 2.886 | 2.653 | 2.637 | 16 | 225 | 213 | 12 | 8 |
| 50 a 54 | 2.490 | 2.265 | 2.252 | 13 | 214 | 207 | 7 | 11 |
| 55 a 59 | 1.643 | 1.457 | 1.450 | 7 | 176 | 173 | 3 | 10 |
| 60 a 64 | 1.266 | 1.083 | 1.075 | 8 | 180 | 177 | 3 | 3 |
| 65 y más | 1.681 | 1.370 | 1.362 | 8 | 307 | 303 | 4 | 4 |
| Ignorados | 120 | 33 | 33 | — | 4 | 4 | — | 83 |
| TOTALES | 56.759 | 49.193 | 48.938 | 255 | 7.253 | 7.132 | 121 | 313 |

| Mujeres | | | | | | | | |
|----------------|---------------|---------------|---------------|------------|---------------|--------------|------------|------------|
| 6 | 1.958 | 274 | 274 | — | 1.651 | 1.635 | 16 | 33 |
| 7 a 9 | 5.414 | 3.215 | 3.195 | 20 | 2.145 | 2.126 | 19 | 54 |
| 10 a 14 | 7.666 | 7.052 | 7.000 | 52 | 588 | 582 | 6 | 26 |
| 15 a 19 | 7.220 | 6.759 | 6.726 | 33 | 432 | 429 | 3 | 29 |
| 20 a 24 | 8.295 | 7.711 | 7.675 | 36 | 561 | 552 | 9 | 23 |
| 25 a 29 | 6.598 | 6.052 | 6.029 | 23 | 529 | 521 | 8 | 17 |
| 30 a 34 | 5.435 | 4.935 | 4.912 | 23 | 489 | 481 | 8 | 11 |
| 35 a 39 | 5.264 | 4.697 | 4.669 | 28 | 543 | 535 | 8 | 24 |
| 40 a 44 | 3.984 | 3.411 | 3.397 | 14 | 558 | 549 | 9 | 15 |
| 45 a 49 | 3.314 | 2.787 | 2.782 | 5 | 511 | 503 | 8 | 16 |
| 50 a 54 | 2.722 | 2.215 | 2.211 | 4 | 498 | 490 | 8 | 9 |
| 55 a 59 | 1.919 | 1.437 | 1.434 | 3 | 419 | 413 | 6 | 13 |
| 60 a 64 | 1.649 | 1.220 | 1.215 | 5 | 419 | 412 | 7 | 10 |
| 65 y más | 2.581 | 1.833 | 1.829 | 4 | 738 | 729 | 9 | 10 |
| Ignorados | 257 | 59 | 59 | — | 9 | 9 | — | 189 |
| TOTALES | 64.276 | 53.707 | 53.457 | 250 | 10.090 | 9.966 | 124 | 479 |

POBLACION ALFABETA Y ANALFABETA, POR GRUPOS DE EDAD Y SEXO,
SEGUN AREAS DE EMPADRONAMIENTO

| EDAD AÑOS | Total General | POBLACION ALFABETA | | | POBLACION ANALFABETA | | | Ignorada | |
|----------------|------------------|--------------------|--------|-------|----------------------|--------|-------|----------|-----|
| | | Total | Urbano | Rural | Total | Urbano | Rural | | |
| Totales | | | | | | | | | |
| | 6 | 608 | 65 | 45 | 20 | 527 | 281 | 246 | 16 |
| 7 | a 9 | 1.613 | 761 | 482 | 279 | 839 | 429 | 410 | 13 |
| 10 | a 14 | 2.120 | 1.747 | 1.085 | 662 | 360 | 155 | 205 | 13 |
| 15 | a 19 | 1.693 | 1.474 | 901 | 573 | 204 | 80 | 124 | 15 |
| 20 | a 24 | 1.855 | 1.601 | 1.009 | 592 | 242 | 104 | 138 | 12 |
| 25 | a 29 | 1.527 | 1.304 | 870 | 434 | 213 | 90 | 123 | 10 |
| 30 | a 34 | 1.296 | 1.069 | 723 | 346 | 220 | 107 | 113 | 7 |
| 35 | a 39 | 1.206 | 968 | 677 | 291 | 233 | 91 | 142 | 5 |
| 40 | a 44 | 1.074 | 782 | 482 | 300 | 281 | 131 | 150 | 11 |
| 45 | a 49 | 832 | 570 | 374 | 196 | 257 | 125 | 132 | 5 |
| 50 | a 54 | 705 | 467 | 277 | 190 | 232 | 119 | 113 | 6 |
| 55 | a 59 | 514 | 341 | 209 | 132 | 166 | 83 | 83 | 7 |
| 60 | a 64 | 484 | 294 | 213 | 81 | 186 | 87 | 99 | 4 |
| 65 | y más | 630 | 358 | 233 | 125 | 260 | 132 | 128 | 12 |
| Ignorados | | 108 | 44 | 12 | 32 | 35 | 1 | 34 | 29 |
| TOTALES | | 16.265 | 11.845 | 7.592 | 4.253 | 4.255 | 2.015 | 2.240 | 165 |
| Hombres | | | | | | | | | |
| | 6 | 315 | 30 | 19 | 11 | 278 | 148 | 130 | 7 |
| 7 | a 9 | 809 | 360 | 240 | 120 | 439 | 244 | 195 | 10 |
| 10 | a 14 | 1.159 | 932 | 613 | 319 | 218 | 92 | 126 | 9 |
| 15 | a 19 | 818 | 687 | 396 | 291 | 124 | 45 | 79 | 7 |
| 20 | a 24 | 892 | 757 | 460 | 297 | 127 | 46 | 81 | 8 |
| 25 | a 29 | 759 | 640 | 431 | 209 | 113 | 39 | 74 | 6 |
| 30 | a 34 | 676 | 562 | 374 | 188 | 109 | 49 | 60 | 5 |
| 35 | a 39 | 621 | 511 | 362 | 149 | 108 | 46 | 62 | 2 |
| 40 | a 44 | 574 | 434 | 255 | 179 | 134 | 60 | 74 | 6 |
| 45 | a 49 | 395 | 264 | 175 | 89 | 127 | 50 | 77 | 4 |
| 50 | a 54 | 347 | 230 | 139 | 91 | 113 | 58 | 55 | 4 |
| 55 | a 59 | 272 | 180 | 106 | 74 | 87 | 42 | 45 | 5 |
| 60 | a 64 | 236 | 145 | 104 | 41 | 89 | 36 | 53 | 2 |
| 65 | y más | 318 | 190 | 111 | 79 | 125 | 50 | 75 | 3 |
| Ignorados | | 72 | 28 | 8 | 20 | 24 | 1 | 23 | 20 |
| TOTALES | | 8.263 | 5.950 | 3.793 | 2.157 | 2.215 | 1.006 | 1.209 | 98 |
| Mujeres | | | | | | | | | |
| | 6 | 293 | 35 | 26 | 9 | 249 | 133 | 116 | 9 |
| 7 | a 9 | 804 | 401 | 242 | 159 | 400 | 185 | 215 | 3 |
| 10 | a 14 | 961 | 815 | 472 | 343 | 142 | 63 | 79 | 4 |
| 15 | a 19 | 875 | 787 | 505 | 282 | 80 | 35 | 45 | 8 |
| 20 | a 24 | 963 | 844 | 549 | 295 | 115 | 58 | 57 | 4 |
| 25 | a 29 | 768 | 664 | 439 | 225 | 100 | 51 | 49 | 4 |
| 30 | a 34 | 620 | 507 | 349 | 158 | 111 | 58 | 53 | 2 |
| 35 | a 39 | 585 | 457 | 315 | 142 | 125 | 45 | 80 | 3 |
| 40 | a 44 | 500 | 348 | 227 | 121 | 147 | 71 | 76 | 5 |
| 45 | a 49 | 437 | 306 | 199 | 107 | 130 | 75 | 55 | 1 |
| 50 | a 54 | 358 | 237 | 138 | 99 | 119 | 61 | 58 | 2 |
| 55 | a 59 | 242 | 161 | 103 | 58 | 79 | 41 | 38 | 2 |
| 60 | a 64 | 248 | 149 | 109 | 40 | 97 | 51 | 46 | 2 |
| 65 | y más | 312 | 168 | 122 | 46 | 135 | 82 | 53 | 9 |
| Ignorados | | 36 | 16 | 4 | 12 | 11 | — | 11 | 9 |
| TOTALES | | 8.002 | 5.895 | 3.799 | 2.096 | 2.040 | 1.009 | 1.031 | 67 |

POBLACION ALFABETA Y ANALFABETA, POR GRUPOS DE EDAD Y SEXO, SEGUN AREAS DE EMPADRONAMIENTO

| EDAD AÑOS | Total general | POBLACION ALFABETA | | | POBLACION ANALFABETA | | | Ignorada |
|----------------|------------------|--------------------|---------------|------------|----------------------|---------------|-----------|------------|
| | | Total | Urbano | Rural | Total | Urbano | Rural | |
| Totales | | | | | | | | |
| 7 a 6 | 3.339 | 352 | 350 | 2 | 2.918 | 2.908 | 10 | 69 |
| 7 a 9 | 9.275 | 5.228 | 5.213 | 15 | 3.996 | 3.979 | 17 | 51 |
| 10 a 14 | 12.578 | 11.575 | 11.504 | 71 | 974 | 971 | 3 | 29 |
| 15 a 19 | 11.301 | 10.866 | 10.807 | 59 | 422 | 419 | 3 | 13 |
| 20 a 24 | 12.708 | 12.093 | 12.034 | 59 | 598 | 594 | 4 | 17 |
| 25 a 29 | 9.980 | 9.369 | 9.341 | 28 | 598 | 595 | 3 | 13 |
| 30 a 34 | 8.403 | 7.787 | 7.772 | 15 | 600 | 595 | 5 | 16 |
| 35 a 39 | 8.156 | 7.536 | 7.509 | 27 | 605 | 604 | 1 | 15 |
| 40 a 44 | 6.933 | 6.208 | 6.186 | 22 | 706 | 705 | 1 | 19 |
| 45 a 49 | 5.436 | 4.753 | 4.743 | 10 | 677 | 674 | 3 | 6 |
| 50 a 54 | 4.862 | 4.140 | 4.134 | 6 | 713 | 713 | — | 9 |
| 55 a 59 | 3.103 | 2.526 | 2.523 | 3 | 570 | 568 | 2 | 7 |
| 60 a 64 | 2.615 | 2.048 | 2.046 | 2 | 562 | 560 | 2 | 5 |
| 65 y más | 3.953 | 2.831 | 2.827 | 4 | 1.107 | 1.105 | 2 | 15 |
| Ignorados | 346 | 102 | 102 | — | 19 | 19 | — | 225 |
| TOTALES | 102.988 | 87.414 | 87.091 | 323 | 15.065 | 15.009 | 56 | 509 |

Hombres

| | | | | | | | | |
|----------------|---------------|---------------|---------------|------------|--------------|--------------|-----------|------------|
| 7 a 6 | 1.694 | 184 | 183 | 1 | 1.485 | 1.482 | 3 | 25 |
| 7 a 9 | 4.672 | 2.590 | 2.582 | 8 | 2.058 | 2.046 | 12 | 24 |
| 10 a 14 | 6.198 | 5.653 | 5.626 | 27 | 529 | 527 | 2 | 16 |
| 15 a 19 | 5.408 | 5.210 | 5.182 | 28 | 189 | 188 | 1 | 9 |
| 20 a 24 | 5.910 | 5.671 | 5.651 | 20 | 232 | 230 | 2 | 7 |
| 25 a 29 | 4.897 | 4.485 | 4.473 | 12 | 205 | 204 | 1 | 7 |
| 30 a 34 | 4.044 | 3.859 | 3.856 | 3 | 179 | 177 | 2 | 6 |
| 35 a 39 | 3.823 | 3.620 | 3.613 | 7 | 198 | 197 | 1 | 5 |
| 40 a 44 | 3.321 | 3.093 | 3.087 | 6 | 220 | 220 | — | 8 |
| 45 a 49 | 2.551 | 2.353 | 2.351 | 2 | 195 | 195 | — | 3 |
| 50 a 54 | 2.318 | 2.121 | 2.119 | 2 | 196 | 196 | — | 1 |
| 55 a 59 | 1.440 | 1.276 | 1.274 | 2 | 161 | 161 | — | 3 |
| 60 a 64 | 1.084 | 943 | 943 | — | 141 | 141 | — | — |
| 65 y más | 1.621 | 1.295 | 1.294 | 1 | 322 | 321 | 1 | 4 |
| Ignorados | 170 | 54 | 54 | — | 8 | 8 | — | 108 |
| TOTALES | 48.951 | 42.407 | 42.288 | 119 | 6.318 | 6.293 | 25 | 226 |

Mujeres

| | | | | | | | | |
|----------------|---------------|---------------|---------------|------------|--------------|--------------|-----------|------------|
| 7 a 6 | 1.645 | 168 | 167 | 1 | 1.433 | 1.426 | 7 | 44 |
| 7 a 9 | 4.603 | 2.638 | 2.631 | 7 | 1.938 | 1.933 | 5 | 27 |
| 10 a 14 | 6.380 | 5.922 | 5.878 | 44 | 445 | 444 | 1 | 13 |
| 15 a 19 | 5.893 | 5.656 | 5.625 | 31 | 233 | 231 | 2 | 4 |
| 20 a 24 | 6.798 | 6.422 | 6.383 | 39 | 366 | 364 | 2 | 10 |
| 25 a 29 | 5.283 | 4.884 | 4.868 | 16 | 393 | 391 | 2 | 6 |
| 30 a 34 | 4.359 | 3.928 | 3.916 | 12 | 421 | 418 | 3 | 10 |
| 35 a 39 | 4.333 | 3.916 | 3.896 | 20 | 407 | 407 | — | 10 |
| 40 a 44 | 3.612 | 3.115 | 3.099 | 16 | 486 | 485 | 1 | 11 |
| 45 a 49 | 2.885 | 2.400 | 2.392 | 8 | 482 | 479 | 3 | 3 |
| 50 a 54 | 2.544 | 2.019 | 2.015 | 4 | 517 | 517 | — | 8 |
| 55 a 59 | 1.663 | 1.250 | 1.249 | 1 | 409 | 407 | 2 | 4 |
| 60 a 64 | 1.531 | 1.105 | 1.103 | 2 | 421 | 419 | 2 | 5 |
| 65 y más | 2.332 | 1.536 | 1.533 | 3 | 785 | 784 | 1 | 11 |
| Ignorados | 176 | 48 | 48 | — | 11 | 11 | — | 117 |
| TOTALES | 54.037 | 45.007 | 44.803 | 204 | 8.747 | 8.716 | 31 | 283 |

POBLACION ALFABETA Y ANALFABETA, POR GRUPOS DE EDAD Y SEXO, SEGUN AREAS DE EMPADRONAMIENTO

| EDAD AÑOS | Total General | POBLACION ALFABETA | | | POBLACION ANALFABETA | | | Ignorada |
|----------------|------------------|--------------------|---------------|--------------|----------------------|--------------|------------|------------|
| | | Total | Urbano | Rural | Total | Urbano | Rural | |
| 6 | 945 | 98 | 92 | 6 | 830 | 756 | 74 | 17 |
| 7 a 9 | 2.548 | 1.382 | 1.318 | 64 | 1.154 | 1.045 | 109 | 12 |
| 10 a 14 | 3.397 | 3.073 | 2.897 | 176 | 307 | 238 | 69 | 17 |
| 15 a 19 | 2.653 | 2.477 | 2.326 | 151 | 163 | 98 | 65 | 13 |
| 20 a 24 | 2.928 | 2.706 | 2.586 | 120 | 206 | 148 | 58 | 16 |
| 25 a 29 | 2.377 | 2.182 | 2.083 | 99 | 181 | 143 | 38 | 14 |
| 30 a 34 | 2.039 | 1.875 | 1.797 | 78 | 160 | 126 | 34 | 4 |
| 35 a 39 | 1.975 | 1.737 | 1.650 | 87 | 228 | 170 | 58 | 10 |
| 40 a 44 | 1.574 | 1.342 | 1.283 | 59 | 223 | 172 | 51 | 9 |
| 45 a 49 | 1.276 | 1.022 | 978 | 44 | 248 | 193 | 55 | 6 |
| 50 a 54 | 1.088 | 875 | 827 | 48 | 206 | 167 | 39 | 7 |
| 55 a 59 | 772 | 600 | 560 | 40 | 166 | 136 | 30 | 6 |
| 60 a 64 | 643 | 452 | 424 | 28 | 188 | 149 | 39 | 3 |
| 65 y más | 913 | 566 | 521 | 45 | 327 | 278 | 49 | 20 |
| Ignorados | 72 | 7 | 7 | — | 3 | 3 | — | 62 |
| TOTALES | 25.200 | 20.394 | 19.349 | 1.045 | 4.590 | 3.822 | 768 | 216 |

Totales

Hombres

| | | | | | | | | |
|----------------|---------------|---------------|--------------|------------|--------------|--------------|------------|------------|
| 6 | 499 | 54 | 51 | 3 | 437 | 397 | 40 | 8 |
| 7 a 9 | 1.257 | 660 | 622 | 38 | 594 | 532 | 62 | 3 |
| 10 a 14 | 1.684 | 1.497 | 1.417 | 80 | 177 | 138 | 39 | 10 |
| 15 a 19 | 1.311 | 1.208 | 1.128 | 80 | 94 | 49 | 45 | 9 |
| 20 a 24 | 1.337 | 1.249 | 1.182 | 67 | 81 | 49 | 32 | 7 |
| 25 a 29 | 1.138 | 1.055 | 1.003 | 52 | 75 | 55 | 20 | 8 |
| 30 a 34 | 992 | 941 | 899 | 42 | 50 | 36 | 14 | 1 |
| 35 a 39 | 947 | 846 | 806 | 40 | 95 | 62 | 33 | 6 |
| 40 a 44 | 805 | 714 | 685 | 29 | 88 | 56 | 32 | 3 |
| 45 a 49 | 632 | 526 | 497 | 29 | 106 | 71 | 35 | — |
| 50 a 54 | 541 | 457 | 426 | 31 | 81 | 57 | 24 | 3 |
| 55 a 59 | 388 | 323 | 298 | 25 | 62 | 47 | 15 | 3 |
| 60 a 64 | 289 | 217 | 202 | 15 | 71 | 42 | 29 | 1 |
| 65 y más | 407 | 281 | 255 | 26 | 119 | 88 | 31 | 7 |
| Ignorados | 36 | 1 | 1 | — | — | — | — | 35 |
| TOTALES | 12.263 | 10.029 | 9.472 | 557 | 2.130 | 1.679 | 451 | 104 |

Mujeres

| | | | | | | | | |
|----------------|---------------|---------------|--------------|------------|--------------|--------------|------------|------------|
| 6 | 446 | 44 | 41 | 3 | 393 | 359 | 34 | 9 |
| 7 a 9 | 1.291 | 722 | 696 | 26 | 560 | 513 | 47 | 9 |
| 10 a 14 | 1.713 | 1.576 | 1.480 | 96 | 130 | 100 | 30 | 7 |
| 15 a 19 | 1.342 | 1.289 | 1.198 | 71 | 69 | 49 | 20 | 4 |
| 20 a 24 | 1.591 | 1.457 | 1.404 | 53 | 125 | 99 | 26 | 9 |
| 25 a 29 | 1.239 | 1.127 | 1.080 | 47 | 106 | 88 | 18 | 6 |
| 30 a 34 | 1.047 | 934 | 898 | 36 | 110 | 90 | 20 | 3 |
| 35 a 39 | 1.028 | 891 | 844 | 47 | 133 | 108 | 25 | 4 |
| 40 a 44 | 769 | 628 | 598 | 30 | 135 | 116 | 19 | 6 |
| 45 a 49 | 644 | 496 | 481 | 15 | 142 | 122 | 20 | 6 |
| 50 a 54 | 547 | 418 | 401 | 17 | 125 | 110 | 15 | 4 |
| 55 a 59 | 384 | 277 | 262 | 15 | 104 | 89 | 15 | 3 |
| 60 a 64 | 354 | 235 | 222 | 13 | 117 | 107 | 10 | 2 |
| 65 y más | 506 | 285 | 266 | 19 | 208 | 190 | 18 | 13 |
| Ignorados | 36 | 6 | 6 | — | 3 | 3 | — | 27 |
| TOTALES | 12.937 | 10.365 | 9.877 | 488 | 2.460 | 2.143 | 317 | 112 |

Comuna de Quilicura

Cuadro N.º 4

POBLACION ALFABETA Y ANALFABETA, POR GRUPOS DE EDAD Y SEXO,
SEGUN AREAS DE EMPADRONAMIENTO

| EDAD AÑOS | Total General | POBLACION ALFABETA | | | POBLACION ANALFABETA | | | Ignorada |
|--------------|------------------|--------------------|--------|-------|----------------------|--------|-------|----------|
| | | Total | Urbano | Rural | Total | Urbano | Rural | |

Totales

| | | | | | | | | | |
|----------------|-----------|--------------|--------------|------------|--------------|--------------|------------|------------|-----------|
| | 6 | 131 | 13 | 4 | 9 | 115 | 27 | 88 | 3 |
| 7 | a 9 | 373 | 181 | 63 | 118 | 191 | 58 | 133 | 1 |
| 10 | a 14 | 464 | 396 | 121 | 275 | 64 | 8 | 56 | 4 |
| 15 | a 19 | 459 | 382 | 112 | 270 | 73 | 11 | 62 | 4 |
| 20 | a 24 | 425 | 339 | 116 | 223 | 80 | 14 | 66 | 6 |
| 25 | a 29 | 333 | 261 | 92 | 169 | 69 | 12 | 57 | 3 |
| 30 | a 34 | 269 | 198 | 70 | 128 | 67 | 11 | 56 | 4 |
| 35 | a 39 | 330 | 259 | 84 | 175 | 67 | 15 | 52 | 4 |
| 40 | a 44 | 257 | 177 | 57 | 120 | 78 | 11 | 67 | 2 |
| 45 | a 49 | 220 | 133 | 48 | 85 | 80 | 13 | 67 | 7 |
| 50 | a 54 | 161 | 105 | 37 | 68 | 51 | 6 | 45 | 5 |
| 55 | a 59 | 109 | 65 | 28 | 37 | 41 | 14 | 27 | 3 |
| 60 | a 64 | 117 | 64 | 22 | 42 | 50 | 5 | 45 | 3 |
| 65 | y más | 182 | 87 | 40 | 47 | 90 | 10 | 80 | 5 |
| | Ignorados | 50 | 13 | 5 | 8 | 5 | — | 5 | 32 |
| TOTALES | | 3.880 | 2.673 | 899 | 1.774 | 1.121 | 215 | 906 | 86 |

Hombres

| | | | | | | | | | |
|----------------|-----------|--------------|--------------|------------|------------|------------|------------|------------|-----------|
| | 6 | 66 | 8 | 2 | 6 | 57 | 14 | 43 | 1 |
| 7 | a 9 | 188 | 89 | 27 | 62 | 99 | 33 | 66 | — |
| 10 | a 14 | 237 | 199 | 52 | 147 | 35 | 2 | 33 | 3 |
| 15 | a 19 | 253 | 196 | 49 | 147 | 54 | 8 | 46 | 3 |
| 20 | a 24 | 224 | 171 | 57 | 114 | 49 | 6 | 43 | 4 |
| 25 | a 29 | 177 | 140 | 45 | 95 | 34 | 4 | 30 | 3 |
| 30 | a 34 | 149 | 107 | 41 | 66 | 39 | 6 | 33 | 3 |
| 35 | a 39 | 171 | 131 | 38 | 93 | 37 | 6 | 32 | 3 |
| 40 | a 44 | 149 | 105 | 29 | 76 | 43 | 7 | 36 | 1 |
| 45 | a 49 | 122 | 76 | 26 | 50 | 41 | 7 | 34 | 5 |
| 50 | a 54 | 88 | 53 | 13 | 40 | 30 | 2 | 28 | 5 |
| 55 | a 59 | 61 | 39 | 17 | 22 | 20 | 6 | 15 | 2 |
| 60 | a 64 | 74 | 44 | 14 | 30 | 28 | 4 | 24 | 2 |
| 65 | y más | 97 | 47 | 17 | 30 | 46 | 5 | 41 | 4 |
| | Ignorados | 38 | 11 | 4 | 7 | 5 | — | 5 | 22 |
| TOTALES | | 2.094 | 1.416 | 431 | 985 | 617 | 108 | 509 | 61 |

Mujeres

| | | | | | | | | | |
|----------------|-----------|--------------|--------------|------------|------------|------------|------------|------------|-----------|
| | 6 | 65 | 5 | 2 | 3 | 58 | 13 | 45 | 2 |
| 7 | a 9 | 185 | 92 | 36 | 56 | 92 | 25 | 67 | 1 |
| 10 | a 14 | 227 | 197 | 69 | 128 | 29 | 6 | 23 | 1 |
| 15 | a 19 | 206 | 186 | 63 | 123 | 19 | 3 | 16 | 1 |
| 20 | a 24 | 201 | 168 | 59 | 109 | 31 | 8 | 23 | 2 |
| 25 | a 29 | 156 | 121 | 47 | 74 | 35 | 8 | 27 | — |
| 30 | a 34 | 120 | 91 | 29 | 62 | 28 | 5 | 23 | 1 |
| 35 | a 39 | 159 | 128 | 46 | 82 | 30 | 10 | 20 | 1 |
| 40 | a 44 | 108 | 72 | 28 | 44 | 35 | 4 | 31 | 1 |
| 45 | a 49 | 98 | 57 | 22 | 35 | 39 | 6 | 33 | 2 |
| 50 | a 54 | 73 | 52 | 24 | 28 | 21 | 4 | 17 | — |
| 55 | a 59 | 48 | 26 | 11 | 15 | 21 | 9 | 12 | 1 |
| 60 | a 64 | 43 | 20 | 8 | 12 | 22 | 1 | 21 | 1 |
| 65 | y más | 85 | 40 | 23 | 17 | 44 | 5 | 39 | 1 |
| | Ignorados | 12 | 2 | 1 | 1 | — | — | — | 10 |
| TOTALES | | 1.786 | 1.257 | 468 | 789 | 504 | 107 | 397 | 25 |

Comuna de Tilit

Cuadro N.o 4

POBLACION ALFABETA Y ANALFABETA, POR GRUPOS DE EDAD Y SEXO, SEGUN AREAS DE EMPADRONAMIENTO

| EDAD AÑOS | Total General | POBLACION ALFABETA | | | POBLACION ANALFABETA | | | Ignorada |
|----------------|------------------|--------------------|------------|--------------|----------------------|------------|--------------|-----------|
| | | Total | Urbano | Rural | Total | Urbano | Rural | |
| 6 | 198 | 14 | 4 | 10 | 184 | 23 | 161 | — |
| 7 a 9 | 554 | 246 | 53 | 193 | 307 | 28 | 279 | 1 |
| 10 a 14 | 652 | 538 | 121 | 417 | 113 | 5 | 108 | 1 |
| 15 a 19 | 642 | 558 | 99 | 459 | 83 | 2 | 81 | 1 |
| 20 a 24 | 693 | 591 | 83 | 508 | 192 | 7 | 95 | — |
| 25 a 29 | 691 | 512 | 85 | 427 | 89 | 9 | 80 | — |
| 30 a 34 | 523 | 440 | 62 | 378 | 81 | 4 | 77 | 2 |
| 35 a 39 | 497 | 382 | 66 | 316 | 112 | 9 | 103 | 3 |
| 40 a 44 | 442 | 331 | 55 | 276 | 111 | 5 | 106 | — |
| 45 a 49 | 371 | 277 | 42 | 235 | 94 | 12 | 82 | — |
| 50 a 54 | 343 | 251 | 38 | 213 | 92 | 5 | 87 | — |
| 55 a 59 | 236 | 157 | 22 | 135 | 79 | 8 | 71 | — |
| 60 a 64 | 219 | 125 | 32 | 93 | 94 | 6 | 88 | — |
| 65 y más | 276 | 157 | 45 | 112 | 118 | 16 | 102 | 1 |
| Ignorados | 13 | 2 | 1 | 1 | 1 | 1 | — | 10 |
| TOTALES | 6.260 | 4.581 | 808 | 3.773 | 1.660 | 140 | 1.520 | 19 |

Totales

Hombres

| | | | | | | | | |
|----------------|--------------|--------------|------------|--------------|------------|-----------|------------|-----------|
| 6 | 101 | 7 | 1 | 6 | 94 | 11 | 83 | — |
| 7 a 9 | 304 | 134 | 31 | 103 | 169 | 14 | 155 | 1 |
| 10 a 14 | 339 | 276 | 64 | 212 | 62 | 4 | 58 | 1 |
| 15 a 19 | 328 | 274 | 41 | 233 | 54 | 1 | 53 | — |
| 20 a 24 | 395 | 332 | 34 | 298 | 63 | 4 | 59 | — |
| 25 a 29 | 376 | 318 | 43 | 275 | 58 | 2 | 56 | — |
| 30 a 34 | 329 | 281 | 28 | 253 | 47 | — | 47 | 1 |
| 35 a 39 | 308 | 243 | 29 | 214 | 63 | 1 | 62 | 2 |
| 40 a 44 | 295 | 231 | 33 | 198 | 64 | 1 | 63 | — |
| 45 a 49 | 238 | 183 | 19 | 164 | 55 | 4 | 51 | — |
| 50 a 54 | 228 | 166 | 18 | 148 | 62 | 3 | 59 | — |
| 55 a 59 | 163 | 110 | 11 | 99 | 53 | 4 | 49 | — |
| 60 a 64 | 135 | 82 | 15 | 67 | 53 | 2 | 51 | — |
| 65 y más | 164 | 98 | 26 | 72 | 66 | 4 | 62 | — |
| Ignorados | 9 | 2 | 1 | 1 | 1 | 1 | — | 6 |
| TOTALES | 3.712 | 2.737 | 394 | 2.343 | 964 | 56 | 908 | 11 |

Mujeres

| | | | | | | | | |
|----------------|--------------|--------------|------------|--------------|------------|-----------|------------|----------|
| 6 | 97 | 7 | 3 | 4 | 90 | 12 | 78 | — |
| 7 a 9 | 250 | 112 | 22 | 90 | 138 | 14 | 124 | — |
| 10 a 14 | 313 | 262 | 57 | 205 | 51 | 1 | 50 | — |
| 15 a 19 | 314 | 284 | 58 | 226 | 29 | 1 | 28 | 1 |
| 20 a 24 | 298 | 259 | 49 | 210 | 39 | 3 | 36 | — |
| 25 a 29 | 225 | 194 | 42 | 152 | 31 | 7 | 24 | — |
| 30 a 34 | 194 | 159 | 34 | 125 | 34 | 4 | 30 | 1 |
| 35 a 39 | 189 | 139 | 37 | 102 | 49 | 8 | 41 | 1 |
| 40 a 44 | 147 | 100 | 22 | 78 | 47 | 4 | 43 | — |
| 45 a 49 | 133 | 94 | 23 | 71 | 39 | 8 | 31 | — |
| 50 a 54 | 115 | 85 | 20 | 65 | 30 | 2 | 28 | — |
| 55 a 59 | 73 | 47 | 11 | 36 | 26 | 4 | 22 | — |
| 60 a 64 | 84 | 43 | 17 | 26 | 41 | 4 | 37 | — |
| 65 y más | 111 | 58 | 19 | 39 | 52 | 12 | 40 | 1 |
| Ignorados | 5 | 1 | — | 1 | — | — | — | 4 |
| TOTALES | 2.548 | 1.844 | 414 | 1.430 | 696 | 84 | 612 | 8 |

| POBLACION ALFABETA Y ANALFABETA, POR GRUPOS DE EDAD Y SEXO, SEGUN AREAS DE EMPADRONAMIENTO | | | | | | | | | |
|--|---------------|--------------------|--------|-------|----------------------|--------|-------|----------|--|
| EDAD AÑOS | Total General | POBLACION ALFABETA | | | POBLACION ANALFABETA | | | Ignorada | |
| | | Total | Urbano | Rural | Total | Urbano | Rural | | |

Totales

| | | | | | | | | |
|----------------|--------------|--------------|--------------|--------------|--------------|------------|--------------|------------|
| 7 a 6 | 295 | 23 | 13 | 10 | 251 | 39 | 212 | 21 |
| 10 a 9 | 884 | 383 | 102 | 281 | 484 | 84 | 400 | 17 |
| 15 a 14 | 1.165 | 882 | 217 | 665 | 279 | 34 | 245 | 4 |
| 20 a 19 | 962 | 760 | 146 | 614 | 200 | 20 | 180 | 2 |
| 25 a 24 | 858 | 661 | 165 | 496 | 192 | 18 | 174 | 5 |
| 30 a 29 | 611 | 470 | 123 | 347 | 140 | 21 | 119 | 1 |
| 35 a 34 | 566 | 434 | 117 | 317 | 130 | 16 | 114 | 2 |
| 40 a 39 | 603 | 435 | 107 | 328 | 166 | 21 | 145 | 2 |
| 45 a 44 | 530 | 378 | 106 | 272 | 149 | 14 | 135 | 3 |
| 50 a 49 | 433 | 270 | 76 | 194 | 159 | 23 | 136 | 4 |
| 55 a 54 | 390 | 234 | 63 | 171 | 152 | 20 | 132 | 4 |
| 60 a 59 | 265 | 149 | 41 | 108 | 115 | 17 | 98 | 1 |
| 65 a 64 | 244 | 135 | 51 | 84 | 106 | 17 | 89 | 3 |
| 65 y más | 432 | 205 | 86 | 119 | 221 | 51 | 170 | 6 |
| Ignorados | 71 | 6 | — | 6 | 3 | — | 3 | 62 |
| TOTALES | 8.309 | 5.425 | 1.413 | 4.012 | 2.747 | 395 | 2.352 | 137 |

Hombres

| | | | | | | | | |
|----------------|--------------|--------------|------------|--------------|--------------|------------|--------------|-----------|
| 7 a 6 | 161 | 13 | 8 | 5 | 137 | 19 | 118 | 11 |
| 10 a 9 | 453 | 190 | 55 | 135 | 255 | 41 | 214 | 8 |
| 15 a 14 | 630 | 447 | 108 | 339 | 180 | 20 | 160 | 3 |
| 20 a 19 | 545 | 402 | 67 | 335 | 143 | 15 | 128 | — |
| 25 a 24 | 470 | 343 | 73 | 270 | 124 | 11 | 113 | 3 |
| 30 a 29 | 331 | 246 | 59 | 187 | 84 | 6 | 78 | 1 |
| 35 a 34 | 309 | 236 | 61 | 175 | 72 | 6 | 66 | 1 |
| 40 a 39 | 325 | 237 | 53 | 184 | 87 | 11 | 76 | 1 |
| 45 a 44 | 301 | 221 | 54 | 167 | 79 | 6 | 73 | 1 |
| 50 a 49 | 247 | 143 | 39 | 104 | 103 | 12 | 91 | 1 |
| 55 a 54 | 233 | 141 | 30 | 111 | 88 | 12 | 76 | 4 |
| 60 a 59 | 144 | 77 | 15 | 62 | 66 | 6 | 60 | 1 |
| 65 a 64 | 145 | 79 | 29 | 50 | 64 | 9 | 55 | 2 |
| 65 y más | 225 | 97 | 35 | 62 | 125 | 22 | 103 | 3 |
| Ignorados | 42 | 3 | — | 3 | 2 | — | 2 | 37 |
| TOTALES | 4.561 | 2.875 | 686 | 2.189 | 1.609 | 196 | 1.413 | 77 |

Mujeres

| | | | | | | | | |
|----------------|--------------|--------------|------------|--------------|--------------|------------|------------|-----------|
| 7 a 6 | 134 | 10 | 5 | 5 | 114 | 20 | 94 | 10 |
| 10 a 9 | 431 | 193 | 47 | 146 | 229 | 43 | 186 | 9 |
| 15 a 14 | 535 | 435 | 109 | 326 | 99 | 14 | 85 | 1 |
| 20 a 19 | 417 | 358 | 79 | 279 | 57 | 5 | 52 | 2 |
| 25 a 24 | 388 | 318 | 92 | 226 | 68 | 7 | 61 | 2 |
| 30 a 29 | 280 | 224 | 64 | 160 | 56 | 15 | 41 | — |
| 35 a 34 | 257 | 198 | 56 | 142 | 58 | 10 | 48 | 1 |
| 40 a 39 | 278 | 198 | 54 | 144 | 79 | 10 | 69 | 1 |
| 45 a 44 | 229 | 157 | 52 | 105 | 70 | 8 | 62 | 2 |
| 50 a 49 | 186 | 127 | 37 | 90 | 56 | 11 | 45 | 3 |
| 55 a 54 | 157 | 93 | 33 | 60 | 64 | 8 | 56 | — |
| 60 a 59 | 121 | 72 | 26 | 46 | 49 | 11 | 38 | — |
| 65 a 64 | 99 | 56 | 22 | 34 | 42 | 8 | 34 | 1 |
| 65 y más | 207 | 108 | 51 | 57 | 96 | 29 | 67 | 3 |
| Ignorados | 29 | 3 | — | 3 | 1 | — | 1 | 25 |
| TOTALES | 3.748 | 2.550 | 727 | 1.823 | 1.138 | 199 | 939 | 33 |

POBLACION ALFABETA Y ANALFABETA, POR GRUPOS DE EDAD Y SEXO, SEGUN AREAS DE EMPADRONAMIENTO

| EDAD ANOS | Total General | POBLACION ALFABETA | | | POBLACION ANALFABETA | | | Ignorada |
|--------------|------------------|--------------------|--------|-------|----------------------|--------|-------|----------|
| | | Total | Urbano | Rural | Total | Urbano | Rural | |

Totales

| | | | | | | | | |
|----------------|--------------|--------------|------------|--------------|--------------|------------|--------------|-----------|
| 6 | 157 | 10 | 7 | 3 | 146 | 34 | 112 | 1 |
| 7 a 9 | 449 | 177 | 61 | 116 | 271 | 31 | 240 | 1 |
| 10 a 14 | 608 | 468 | 155 | 313 | 139 | 13 | 126 | 1 |
| 15 a 19 | 537 | 434 | 73 | 361 | 101 | 4 | 97 | 2 |
| 20 a 24 | 498 | 379 | 83 | 296 | 119 | 9 | 110 | — |
| 25 a 29 | 330 | 245 | 60 | 185 | 84 | 3 | 81 | 1 |
| 30 a 34 | 299 | 227 | 64 | 163 | 70 | 5 | 65 | 2 |
| 35 a 39 | 281 | 205 | 55 | 150 | 76 | 10 | 66 | — |
| 40 a 44 | 270 | 179 | 47 | 132 | 91 | 11 | 80 | — |
| 45 a 49 | 237 | 155 | 46 | 109 | 81 | 11 | 70 | 1 |
| 50 a 54 | 201 | 133 | 48 | 85 | 66 | 11 | 55 | 2 |
| 55 a 59 | 139 | 76 | 23 | 53 | 63 | 8 | 55 | — |
| 60 a 64 | 169 | 92 | 31 | 61 | 76 | 15 | 61 | 1 |
| 65 y más | 262 | 132 | 56 | 76 | 129 | 31 | 98 | 1 |
| Ignorados | 4 | 1 | — | 1 | 1 | 1 | — | 2 |
| TOTALES | 4.441 | 2.913 | 809 | 2.104 | 1.513 | 197 | 1.316 | 15 |

Hombres

| | | | | | | | | |
|----------------|--------------|--------------|------------|--------------|------------|------------|------------|----------|
| 6 | 75 | 5 | 3 | 2 | 70 | 17 | 53 | — |
| 7 a 9 | 242 | 92 | 27 | 65 | 149 | 20 | 129 | 1 |
| 10 a 14 | 333 | 253 | 96 | 157 | 80 | 4 | 76 | — |
| 15 a 19 | 328 | 249 | 36 | 213 | 78 | 3 | 75 | 1 |
| 20 a 24 | 269 | 190 | 37 | 153 | 79 | 5 | 74 | — |
| 25 a 29 | 188 | 132 | 22 | 110 | 55 | 2 | 53 | 1 |
| 30 a 34 | 155 | 111 | 26 | 85 | 42 | 2 | 40 | 2 |
| 35 a 39 | 149 | 109 | 27 | 82 | 40 | 4 | 36 | — |
| 40 a 44 | 154 | 99 | 23 | 76 | 55 | 6 | 49 | — |
| 45 a 49 | 132 | 81 | 17 | 64 | 51 | 6 | 45 | — |
| 50 a 54 | 116 | 77 | 24 | 53 | 37 | 6 | 31 | 2 |
| 55 a 59 | 79 | 47 | 12 | 35 | 32 | 3 | 29 | — |
| 60 a 64 | 99 | 54 | 19 | 35 | 44 | 5 | 39 | 1 |
| 65 y más | 145 | 62 | 23 | 39 | 83 | 18 | 65 | — |
| Ignorados | 1 | — | — | — | — | — | — | 1 |
| TOTALES | 2.465 | 1.561 | 392 | 1.169 | 895 | 101 | 794 | 9 |

Mujeres

| | | | | | | | | |
|----------------|--------------|--------------|------------|------------|------------|-----------|------------|----------|
| 6 | 82 | 5 | 4 | 1 | 76 | 17 | 59 | 1 |
| 7 a 9 | 207 | 85 | 34 | 51 | 122 | 11 | 111 | — |
| 10 a 14 | 275 | 215 | 59 | 156 | 59 | 9 | 50 | 1 |
| 15 a 19 | 209 | 185 | 37 | 148 | 23 | 1 | 22 | 1 |
| 20 a 24 | 229 | 189 | 46 | 143 | 40 | 4 | 36 | — |
| 25 a 29 | 142 | 113 | 38 | 75 | 29 | 1 | 28 | — |
| 30 a 34 | 144 | 116 | 38 | 78 | 28 | 3 | 25 | — |
| 35 a 39 | 132 | 96 | 28 | 68 | 36 | 6 | 30 | — |
| 40 a 44 | 116 | 80 | 24 | 56 | 36 | 5 | 31 | — |
| 45 a 49 | 105 | 74 | 29 | 45 | 30 | 5 | 25 | 1 |
| 50 a 54 | 85 | 56 | 24 | 32 | 29 | 5 | 24 | — |
| 55 a 59 | 60 | 29 | 11 | 18 | 31 | 5 | 26 | — |
| 60 a 64 | 70 | 38 | 12 | 26 | 32 | 10 | 22 | — |
| 65 y más | 117 | 70 | 33 | 37 | 46 | 13 | 33 | 1 |
| Ignorados | 3 | 1 | — | 1 | 1 | 1 | — | 1 |
| TOTALES | 1.976 | 1.352 | 417 | 935 | 618 | 96 | 522 | 6 |

POBLACION ALFABETA Y ANALFABETA, POR GRUPOS DE EDAD Y SEXO, SEGUN AREAS DE EMPADRONAMIENTO

| EDAD AÑOS | Total General | POBLACION ALFABETA | | | POBLACION ANALFABETA | | | Ignorada |
|--------------|------------------|--------------------|--------|-------|----------------------|--------|-------|----------|
| | | Total | Urbano | Rural | Total | Urbano | Rural | |

Totales

| | | | | | | | | |
|----------------|---------------|---------------|---------------|--------------|--------------|--------------|--------------|------------|
| 7 a 6 | 1.075 | 82 | 50 | 32 | 929 | 603 | 326 | 64 |
| 7 a 9 | 2.735 | 1.235 | 842 | 393 | 1.429 | 889 | 540 | 71 |
| 10 a 14 | 3.399 | 2.847 | 1.896 | 951 | 501 | 271 | 230 | 51 |
| 15 a 19 | 2.504 | 2.250 | 1.496 | 754 | 220 | 97 | 123 | 34 |
| 20 a 24 | 2.765 | 2.501 | 1.679 | 822 | 231 | 102 | 129 | 33 |
| 25 a 29 | 2.419 | 2.147 | 1.489 | 658 | 241 | 115 | 126 | 31 |
| 30 a 34 | 2.266 | 1.996 | 1.373 | 623 | 243 | 117 | 126 | 27 |
| 35 a 39 | 2.139 | 1.856 | 1.230 | 626 | 264 | 125 | 139 | 19 |
| 40 a 44 | 1.695 | 1.401 | 968 | 433 | 273 | 135 | 138 | 21 |
| 45 a 49 | 1.236 | 987 | 705 | 282 | 238 | 114 | 124 | 11 |
| 50 a 54 | 1.051 | 785 | 525 | 260 | 255 | 116 | 139 | 11 |
| 55 a 59 | 671 | 465 | 316 | 149 | 195 | 93 | 102 | 11 |
| 60 a 64 | 590 | 401 | 256 | 145 | 178 | 97 | 81 | 11 |
| 65 y más | 801 | 508 | 337 | 171 | 271 | 153 | 118 | 22 |
| Ignorados | 123 | 25 | 19 | 6 | 13 | 3 | 10 | 85 |
| TOTALES | 25.469 | 19.486 | 13.181 | 6.305 | 5.481 | 3.030 | 2.451 | 502 |

Hombres

| | | | | | | | | |
|----------------|---------------|--------------|--------------|--------------|--------------|--------------|--------------|------------|
| 7 a 6 | 529 | 37 | 22 | 15 | 462 | 291 | 171 | 30 |
| 7 a 9 | 1.349 | 596 | 403 | 193 | 713 | 430 | 283 | 40 |
| 10 a 14 | 1.764 | 1.469 | 982 | 487 | 266 | 134 | 132 | 29 |
| 15 a 19 | 1.293 | 1.144 | 770 | 374 | 129 | 55 | 74 | 20 |
| 20 a 24 | 1.350 | 1.214 | 802 | 412 | 117 | 47 | 70 | 19 |
| 25 a 29 | 1.175 | 1.054 | 725 | 329 | 105 | 45 | 60 | 16 |
| 30 a 34 | 1.097 | 991 | 668 | 323 | 95 | 32 | 63 | 11 |
| 35 a 39 | 1.037 | 921 | 607 | 314 | 107 | 44 | 63 | 9 |
| 40 a 44 | 886 | 757 | 513 | 244 | 115 | 54 | 61 | 14 |
| 45 a 49 | 629 | 526 | 371 | 155 | 91 | 35 | 56 | 3 |
| 50 a 54 | 512 | 403 | 273 | 130 | 103 | 38 | 65 | 6 |
| 55 a 59 | 352 | 268 | 182 | 86 | 81 | 32 | 49 | 3 |
| 60 a 64 | 273 | 216 | 124 | 92 | 55 | 24 | 31 | 2 |
| 65 y más | 348 | 247 | 169 | 78 | 93 | 42 | 51 | 8 |
| Ignorados | 65 | 15 | 11 | 4 | 7 | 1 | 6 | 43 |
| TOTALES | 12.650 | 9.858 | 6.622 | 3.236 | 2.539 | 1.304 | 1.235 | 253 |

Mujeres

| | | | | | | | | |
|----------------|---------------|--------------|--------------|--------------|--------------|--------------|--------------|------------|
| 7 a 6 | 546 | 45 | 28 | 17 | 467 | 312 | 155 | 34 |
| 7 a 9 | 1.386 | 639 | 439 | 200 | 716 | 459 | 257 | 31 |
| 10 a 14 | 1.635 | 1.378 | 914 | 464 | 235 | 137 | 98 | 22 |
| 15 a 19 | 1.211 | 1.106 | 726 | 380 | 91 | 42 | 49 | 14 |
| 20 a 24 | 1.415 | 1.287 | 877 | 410 | 114 | 55 | 59 | 14 |
| 25 a 29 | 1.244 | 1.093 | 764 | 329 | 136 | 70 | 66 | 15 |
| 30 a 34 | 1.169 | 1.005 | 705 | 300 | 148 | 85 | 63 | 16 |
| 35 a 39 | 1.102 | 935 | 623 | 312 | 157 | 81 | 78 | 10 |
| 40 a 44 | 809 | 644 | 455 | 189 | 158 | 81 | 77 | 7 |
| 45 a 49 | 616 | 461 | 334 | 127 | 147 | 79 | 68 | 8 |
| 50 a 54 | 539 | 382 | 252 | 130 | 152 | 78 | 74 | 5 |
| 55 a 59 | 319 | 197 | 134 | 63 | 114 | 61 | 53 | 8 |
| 60 a 64 | 317 | 185 | 132 | 53 | 123 | 73 | 50 | 9 |
| 65 y más | 453 | 261 | 168 | 93 | 178 | 111 | 67 | 14 |
| Ignorados | 58 | 10 | 8 | 2 | 6 | 2 | 4 | 42 |
| TOTALES | 12.819 | 9.628 | 6.559 | 3.069 | 2.942 | 1.726 | 1.216 | 249 |

| POBLACION ALFABETA, Y ANALFABETA, POR GRUPOS DE EDAD Y SEXO, SEGUN AREAS DE EMPADRONAMIENTO | | | | | | | | | | |
|---|---------|-------|--------|--------------------|-------|--------|----------------------|--|--|----------|
| EDAD AÑOS | Total | | | POBLACION ALFABETA | | | POBLACION ANALFABETA | | | Ignorada |
| | General | Total | Urbano | Rural | Total | Urbano | Rural | | | |

Totales

| | | | | | | | | | | |
|----------------|-------|-----------|--------|--------|--------|-----|-------|-------|-----|-----|
| | | | 1.888 | 208 | 206 | 2 | 1.466 | 1.455 | 11 | 14 |
| 7 | a | 6-9 | 4.567 | 2.591 | 2.568 | 23 | 1.963 | 1.939 | 24 | 13 |
| 10 | a | 14 | 5.916 | 5.381 | 5.340 | 41 | 518 | 510 | 8 | 17 |
| 15 | a | 19 | 4.964 | 4.691 | 4.661 | 30 | 254 | 251 | 3 | 19 |
| 20 | a | 24 | 5.617 | 5.303 | 5.281 | 22 | 297 | 289 | 8 | 17 |
| 25 | a | 29 | 4.697 | 4.377 | 4.363 | 14 | 305 | 303 | 2 | 15 |
| 30 | a | 34 | 4.206 | 3.897 | 3.883 | 14 | 293 | 287 | 6 | 16 |
| 35 | a | 39 | 4.001 | 3.668 | 3.661 | 7 | 316 | 305 | 11 | 17 |
| 40 | a | 44 | 3.234 | 2.905 | 2.888 | 17 | 313 | 309 | 4 | 16 |
| 45 | a | 49 | 2.491 | 2.189 | 2.179 | 10 | 293 | 283 | 10 | 9 |
| 50 | a | 54 | 2.301 | 1.962 | 1.946 | 16 | 327 | 322 | 5 | 12 |
| 55 | a | 59 | 1.442 | 1.220 | 1.216 | 4 | 216 | 212 | 4 | 6 |
| 60 | a | 64 | 1.281 | 1.008 | 1.004 | 4 | 266 | 257 | 9 | 7 |
| 65 | y más | | 1.890 | 1.383 | 1.379 | 4 | 493 | 484 | 9 | 14 |
| | | Ignorados | 224 | 47 | 47 | — | 2 | 2 | — | 175 |
| TOTALES | | | 48.519 | 40.830 | 40.622 | 208 | 7.322 | 7.208 | 114 | 367 |

Hombres

| | | | | | | | | | | |
|----------------|-------|-----------|--------|--------|--------|-----|-------|-------|----|-----|
| | | | 877 | 114 | 113 | 1 | 758 | 754 | 4 | 5 |
| 7 | a | 6-9 | 2.330 | 1.281 | 1.270 | 11 | 1.043 | 1.029 | 14 | 6 |
| 10 | a | 14 | 2.984 | 2.717 | 2.697 | 20 | 263 | 258 | 5 | 4 |
| 15 | a | 19 | 2.301 | 2.189 | 2.172 | 17 | 104 | 103 | 1 | 8 |
| 20 | a | 24 | 2.559 | 2.435 | 2.423 | 12 | 113 | 110 | 3 | 11 |
| 25 | a | 29 | 2.180 | 2.065 | 2.055 | 10 | 107 | 106 | 1 | 8 |
| 30 | a | 34 | 2.017 | 1.911 | 1.904 | 7 | 99 | 98 | 1 | 7 |
| 35 | a | 39 | 1.900 | 1.778 | 1.774 | 4 | 113 | 106 | 7 | 9 |
| 40 | a | 44 | 1.589 | 1.489 | 1.481 | 8 | 94 | 92 | 2 | 6 |
| 45 | a | 49 | 1.201 | 1.098 | 1.094 | 4 | 97 | 92 | 5 | 6 |
| 50 | a | 54 | 1.104 | 985 | 977 | 8 | 114 | 111 | 3 | 5 |
| 55 | a | 59 | 681 | 604 | 601 | 3 | 76 | 72 | 4 | 1 |
| 60 | a | 64 | 565 | 486 | 483 | 3 | 77 | 74 | 3 | 2 |
| 65 | y más | | 731 | 582 | 580 | 2 | 146 | 141 | 5 | 3 |
| | | Ignorados | 120 | 25 | 25 | — | — | — | — | 95 |
| TOTALES | | | 23.139 | 19.759 | 19.649 | 110 | 3.204 | 3.146 | 58 | 176 |

Mujeres

| | | | | | | | | | | |
|----------------|-------|-----------|--------|--------|--------|----|-------|-------|----|-----|
| | | | 811 | 94 | 93 | 7 | 708 | 701 | 7 | 9 |
| 7 | a | 6-9 | 2.237 | 1.310 | 1.298 | 12 | 920 | 910 | 10 | 7 |
| 10 | a | 14 | 2.932 | 2.664 | 2.643 | 21 | 255 | 252 | 3 | 13 |
| 15 | a | 19 | 2.663 | 2.502 | 2.489 | 13 | 150 | 148 | 2 | 11 |
| 20 | a | 24 | 3.058 | 2.868 | 2.858 | 10 | 184 | 179 | 5 | 6 |
| 25 | a | 29 | 2.517 | 2.312 | 2.308 | 4 | 198 | 197 | 1 | 7 |
| 30 | a | 34 | 2.189 | 1.986 | 1.979 | 7 | 194 | 189 | 5 | 9 |
| 35 | a | 39 | 2.101 | 1.890 | 1.887 | 3 | 203 | 199 | 4 | 8 |
| 40 | a | 44 | 1.645 | 1.416 | 1.407 | 9 | 219 | 217 | 2 | 10 |
| 45 | a | 49 | 1.290 | 1.091 | 1.085 | 6 | 196 | 191 | 5 | 3 |
| 50 | a | 54 | 1.197 | 977 | 969 | 8 | 213 | 211 | 2 | 7 |
| 55 | a | 59 | 761 | 616 | 615 | 1 | 140 | 140 | — | 5 |
| 60 | a | 64 | 716 | 522 | 521 | 1 | 189 | 183 | 6 | 5 |
| 65 | y más | | 1.159 | 801 | 799 | 2 | 347 | 343 | 4 | 11 |
| | | Ignorados | 104 | 22 | 22 | — | 2 | 2 | — | 80 |
| TOTALES | | | 25.380 | 21.071 | 20.973 | 98 | 4.118 | 4.062 | 56 | 191 |

| POBLACION ALFABETA, Y ANALFABETA, POR GRUPOS DE EDAD Y SEXO, SEGUN AREAS DE EMPADRONAMIENTO | | | | | | | | | |
|--|------------------|--------------------|--------|-------|----------------------|--------|-------|----------|--|
| EDAD AÑOS | Total General | POBLACION ALFABETA | | | POBLACION ANALFABETA | | | Ignorada | |
| | | Total | Urbano | Rural | Total | Urbano | Rural | | |

Totales

| | | | | | | | | | | | |
|----------------|-----------|---|-----|---------------|---------------|---------------|--------------|--------------|--------------|--------------|------------|
| | 7 | a | 6 | 945 | 121 | 83 | 38 | 817 | 530 | 287 | 7 |
| | 7 | a | 9 | 2.847 | 1.687 | 1.147 | 540 | 1.142 | 705 | 437 | 18 |
| | 10 | a | 14 | 3.873 | 3.493 | 2.365 | 1.128 | 367 | 209 | 158 | 13 |
| | 15 | a | 19 | 3.187 | 2.984 | 2.196 | 788 | 189 | 104 | 85 | 14 |
| | 20 | a | 24 | 3.104 | 2.850 | 2.122 | 728 | 216 | 121 | 95 | 38 |
| | 25 | a | 29 | 2.188 | 1.883 | 1.380 | 503 | 243 | 130 | 113 | 62 |
| | 30 | a | 34 | 2.106 | 1.811 | 1.293 | 518 | 239 | 124 | 115 | 56 |
| | 35 | a | 39 | 2.240 | 1.893 | 1.403 | 490 | 300 | 158 | 142 | 47 |
| | 40 | a | 44 | 1.839 | 1.496 | 1.095 | 401 | 292 | 150 | 142 | 51 |
| | 45 | a | 49 | 1.550 | 1.180 | 878 | 302 | 314 | 165 | 149 | 56 |
| | 50 | a | 54 | 1.106 | 816 | 582 | 234 | 243 | 164 | 79 | 47 |
| | 55 | a | 59 | 728 | 494 | 344 | 150 | 202 | 125 | 77 | 32 |
| | 60 | a | 64 | 570 | 358 | 263 | 95 | 192 | 113 | 79 | 20 |
| | 65 | y | más | 873 | 502 | 365 | 137 | 345 | 210 | 135 | 26 |
| | Ignorados | | | 69 | 22 | 19 | 3 | 6 | 6 | — | 41 |
| TOTALES | | | | 27.225 | 21.590 | 15.535 | 6.055 | 5.107 | 3.014 | 2.093 | 528 |

Hombres

| | | | | | | | | | | | |
|----------------|-----------|---|-----|---------------|---------------|--------------|--------------|--------------|--------------|--------------|------------|
| | 7 | a | 6 | 481 | 62 | 40 | 22 | 414 | 264 | 150 | 5 |
| | 7 | a | 9 | 1.524 | 884 | 604 | 280 | 630 | 364 | 266 | 10 |
| | 10 | a | 14 | 1.954 | 1.773 | 1.178 | 595 | 175 | 96 | 79 | 6 |
| | 15 | a | 19 | 1.653 | 1.561 | 1.138 | 423 | 82 | 33 | 49 | 10 |
| | 20 | a | 24 | 1.510 | 1.399 | 1.039 | 360 | 79 | 34 | 45 | 32 |
| | 25 | a | 29 | 1.057 | 895 | 628 | 267 | 103 | 46 | 57 | 59 |
| | 30 | a | 34 | 1.025 | 877 | 611 | 266 | 98 | 43 | 55 | 50 |
| | 35 | a | 39 | 1.115 | 949 | 674 | 275 | 124 | 52 | 72 | 42 |
| | 40 | a | 44 | 1.014 | 844 | 604 | 240 | 123 | 50 | 73 | 47 |
| | 45 | a | 49 | 846 | 651 | 445 | 206 | 139 | 63 | 76 | 56 |
| | 50 | a | 54 | 646 | 490 | 328 | 162 | 110 | 73 | 37 | 46 |
| | 55 | a | 59 | 414 | 286 | 183 | 103 | 97 | 56 | 41 | 31 |
| | 60 | a | 64 | 274 | 181 | 123 | 58 | 73 | 39 | 34 | 20 |
| | 65 | y | más | 398 | 235 | 162 | 73 | 139 | 70 | 69 | 24 |
| | Ignorados | | | 40 | 14 | 12 | 2 | 2 | 2 | — | 24 |
| TOTALES | | | | 13.951 | 11.101 | 7.769 | 3.332 | 2.388 | 1.285 | 1.103 | 462 |

Mujeres

| | | | | | | | | | | | |
|----------------|-----------|---|-----|---------------|---------------|--------------|--------------|--------------|--------------|------------|-----------|
| | 7 | a | 6 | 464 | 59 | 43 | 16 | 403 | 266 | 137 | 2 |
| | 7 | a | 9 | 1.323 | 803 | 543 | 260 | 512 | 341 | 171 | 8 |
| | 10 | a | 14 | 1.919 | 1.720 | 1.187 | 533 | 192 | 113 | 79 | 7 |
| | 15 | a | 19 | 1.534 | 1.423 | 1.058 | 365 | 107 | 71 | 36 | 4 |
| | 20 | a | 24 | 1.594 | 1.451 | 1.083 | 368 | 137 | 87 | 50 | 6 |
| | 25 | a | 29 | 1.131 | 988 | 752 | 236 | 140 | 84 | 56 | 3 |
| | 30 | a | 34 | 1.081 | 934 | 682 | 252 | 141 | 81 | 60 | 6 |
| | 35 | a | 39 | 1.125 | 944 | 729 | 215 | 176 | 106 | 70 | 5 |
| | 40 | a | 44 | 825 | 652 | 491 | 161 | 169 | 100 | 69 | 4 |
| | 45 | a | 49 | 704 | 529 | 433 | 96 | 175 | 102 | 73 | — |
| | 50 | a | 54 | 460 | 326 | 254 | 72 | 133 | 91 | 42 | 1 |
| | 55 | a | 59 | 314 | 208 | 161 | 47 | 105 | 69 | 36 | 1 |
| | 60 | a | 64 | 296 | 177 | 140 | 37 | 119 | 74 | 45 | — |
| | 65 | y | más | 475 | 267 | 203 | 64 | 206 | 140 | 66 | 2 |
| | Ignorados | | | 29 | 8 | 7 | 1 | 4 | 4 | — | 17 |
| TOTALES | | | | 13.274 | 10.489 | 7.766 | 2.723 | 2.719 | 1.729 | 990 | 66 |

| POBLACION ALFABETA, Y ANALFABETA, POR GRUPOS DE EDAD Y SEXO, SEGUN AREAS DE EMPADRONAMIENTO | | | | | | | | | |
|--|------------------|--------------------|--------|-------|----------------------|--------|-------|----------|--|
| EDAD ANOS | Total General | POBLACION ALFABETA | | | POBLACION ANALFABETA | | | Ignorada | |
| | | Total | Urbano | Rural | Total | Urbano | Rural | | |

Totales

| | | | | | | | | | |
|----------------|--------------|--------------|--------------|--------------|--------------|------------|--------------|-----------|----|
| 6 | | 290 | 17 | 4 | 13 | 264 | 52 | 212 | 9 |
| 7 a 9 | | 761 | 326 | 76 | 250 | 431 | 85 | 346 | 4 |
| 10 a 14 | | 854 | 700 | 174 | 526 | 152 | 22 | 130 | 2 |
| 15 a 19 | | 631 | 553 | 175 | 378 | 76 | 6 | 70 | 2 |
| 20 a 24 | | 814 | 724 | 235 | 489 | 89 | 11 | 78 | 1 |
| 25 a 29 | | 720 | 612 | 215 | 397 | 106 | 11 | 95 | 2 |
| 30 a 34 | | 604 | 521 | 166 | 355 | 81 | 17 | 64 | 2 |
| 35 a 39 | | 576 | 490 | 152 | 338 | 84 | 8 | 76 | 2 |
| 40 a 44 | | 452 | 371 | 123 | 248 | 79 | 13 | 66 | 2 |
| 45 a 49 | | 370 | 266 | 82 | 184 | 102 | 14 | 88 | 2 |
| 50 a 54 | | 319 | 223 | 63 | 160 | 91 | 18 | 73 | 5 |
| 55 a 59 | | 203 | 134 | 43 | 91 | 67 | 8 | 59 | 2 |
| 60 a 64 | | 152 | 92 | 36 | 56 | 60 | 3 | 52 | — |
| 65 y más | | 249 | 110 | 32 | 78 | 138 | 23 | 115 | 1 |
| Ignorados | | 25 | 10 | 6 | 4 | — | — | — | 15 |
| TOTALES | 7.020 | 5.149 | 1.582 | 3.567 | 1.820 | 296 | 1.524 | 51 | |

Hombres

| | | | | | | | | | |
|----------------|--------------|--------------|------------|--------------|------------|------------|------------|-----------|----|
| 6 | | 136 | 7 | 2 | 5 | 124 | 30 | 94 | 5 |
| 7 a 9 | | 395 | 167 | 37 | 130 | 226 | 45 | 181 | 2 |
| 10 a 14 | | 424 | 345 | 87 | 258 | 77 | 4 | 73 | 2 |
| 15 a 19 | | 340 | 285 | 96 | 189 | 55 | 2 | 53 | — |
| 20 a 24 | | 449 | 401 | 136 | 265 | 47 | 3 | 44 | 1 |
| 25 a 29 | | 389 | 334 | 126 | 208 | 54 | 3 | 51 | 1 |
| 30 a 34 | | 357 | 319 | 100 | 219 | 38 | 5 | 33 | — |
| 35 a 39 | | 318 | 267 | 98 | 169 | 49 | 4 | 45 | 2 |
| 40 a 44 | | 244 | 202 | 62 | 140 | 41 | 5 | 36 | 1 |
| 45 a 49 | | 196 | 149 | 48 | 101 | 46 | 5 | 41 | 1 |
| 50 a 54 | | 193 | 132 | 38 | 94 | 57 | 12 | 45 | 4 |
| 55 a 59 | | 111 | 72 | 25 | 47 | 38 | 5 | 33 | 1 |
| 60 a 64 | | 77 | 46 | 12 | 34 | 31 | 1 | 30 | — |
| 65 y más | | 133 | 55 | 11 | 44 | 78 | 11 | 67 | — |
| Ignorados | | 18 | 4 | 2 | 2 | — | — | — | 14 |
| TOTALES | 3.780 | 2.785 | 880 | 1.905 | 961 | 135 | 826 | 34 | |

Mujeres

| | | | | | | | | | |
|----------------|--------------|--------------|------------|--------------|------------|------------|------------|-----------|---|
| 6 | | 154 | 10 | 2 | 8 | 140 | 22 | 118 | 4 |
| 7 a 9 | | 366 | 159 | 39 | 120 | 205 | 40 | 165 | 2 |
| 10 a 14 | | 430 | 355 | 87 | 268 | 75 | 18 | 57 | — |
| 15 a 19 | | 291 | 268 | 79 | 189 | 21 | 4 | 17 | 2 |
| 20 a 24 | | 365 | 323 | 99 | 224 | 42 | 8 | 34 | — |
| 25 a 29 | | 331 | 278 | 89 | 189 | 52 | 8 | 44 | 1 |
| 30 a 34 | | 247 | 202 | 66 | 136 | 43 | 12 | 31 | 2 |
| 35 a 39 | | 258 | 223 | 54 | 169 | 35 | 4 | 31 | — |
| 40 a 44 | | 208 | 169 | 61 | 108 | 38 | 8 | 30 | 1 |
| 45 a 49 | | 174 | 117 | 34 | 83 | 56 | 9 | 47 | 1 |
| 50 a 54 | | 126 | 91 | 25 | 66 | 34 | 6 | 28 | 1 |
| 55 a 59 | | 92 | 62 | 18 | 44 | 29 | 3 | 26 | 1 |
| 60 a 64 | | 75 | 46 | 24 | 22 | 29 | 7 | 22 | — |
| 65 y más | | 116 | 55 | 21 | 34 | 60 | 12 | 48 | 1 |
| Ignorados | | 7 | 6 | 4 | 2 | — | — | — | 1 |
| TOTALES | 3.240 | 2.364 | 702 | 1.662 | 859 | 161 | 698 | 17 | |

| POBLACION ALFABETA, Y ANALFABETA, POR GRUPOS DE EDAD Y SEXO, SEGUN AREAS DE EMPADRONAMIENTO | | | | | | | | | |
|--|------------------|--------------------|--------|-------|----------------------|--------|-------|----------|--|
| EDAD AÑOS | Total General | POBLACION ALFABETA | | | POBLACION ANALFABETA | | | Ignorada | |
| | | Total | Urbano | Rural | Total | Urbano | Rural | | |

Totales

| | | | | | | | | | |
|----------------|-------|--------------|--------------|--------------|--------------|--------------|------------|--------------|-----------|
| | 6 | 239 | 12 | 6 | 6 | 214 | 60 | 154 | 13 |
| 7 | a 9 | 854 | 209 | 74 | 135 | 439 | 90 | 349 | 6 |
| 10 | a 14 | 987 | 701 | 234 | 467 | 285 | 37 | 248 | 1 |
| 15 | a 19 | 798 | 608 | 166 | 442 | 190 | 22 | 168 | — |
| 20 | a 24 | 734 | 584 | 187 | 397 | 147 | 23 | 124 | 3 |
| 25 | a 29 | 567 | 424 | 125 | 299 | 142 | 30 | 112 | 1 |
| 30 | a 34 | 555 | 391 | 139 | 252 | 164 | 35 | 129 | — |
| 35 | a 39 | 511 | 335 | 116 | 219 | 176 | 23 | 153 | — |
| 40 | a 44 | 460 | 282 | 107 | 175 | 177 | 38 | 139 | 1 |
| 45 | a 49 | 399 | 225 | 72 | 153 | 174 | 27 | 147 | — |
| 50 | a 54 | 336 | 199 | 66 | 133 | 136 | 28 | 108 | 1 |
| 55 | a 59 | 226 | 122 | 40 | 82 | 104 | 19 | 85 | — |
| 60 | a 64 | 194 | 83 | 35 | 48 | 111 | 24 | 81 | — |
| 65 | y más | 305 | 133 | 69 | 64 | 172 | 55 | 117 | — |
| Ignorados | | 13 | — | — | — | 7 | 1 | 6 | 6 |
| TOTALES | | 6.978 | 4.308 | 1.436 | 2.872 | 2.638 | 512 | 2.126 | 32 |

Hombres

| | | | | | | | | | |
|----------------|-------|--------------|--------------|------------|--------------|--------------|------------|--------------|-----------|
| | 6 | 130 | 8 | 4 | 4 | 115 | 31 | 84 | 7 |
| 7 | a 9 | 319 | 100 | 33 | 67 | 218 | 47 | 171 | 1 |
| 10 | a 14 | 510 | 343 | 113 | 230 | 167 | 22 | 145 | — |
| 15 | a 19 | 445 | 323 | 77 | 246 | 122 | 11 | 111 | — |
| 20 | a 24 | 408 | 305 | 76 | 229 | 101 | 12 | 89 | 2 |
| 25 | a 29 | 321 | 230 | 63 | 167 | 90 | 15 | 75 | 1 |
| 30 | a 34 | 293 | 205 | 57 | 148 | 88 | 14 | 74 | — |
| 35 | a 39 | 296 | 181 | 56 | 125 | 115 | 12 | 103 | — |
| 40 | a 44 | 278 | 171 | 63 | 108 | 106 | 20 | 86 | 1 |
| 45 | a 49 | 200 | 106 | 32 | 74 | 94 | 10 | 84 | — |
| 50 | a 54 | 182 | 110 | 32 | 78 | 72 | 7 | 65 | — |
| 55 | a 59 | 136 | 71 | 19 | 52 | 65 | 8 | 57 | — |
| 60 | a 64 | 104 | 39 | 20 | 19 | 65 | 13 | 52 | — |
| 65 | y más | 158 | 77 | 34 | 43 | 81 | 18 | 63 | — |
| Ignorados | | 8 | — | — | — | 3 | 1 | 2 | 5 |
| TOTALES | | 3.788 | 2.269 | 679 | 1.590 | 1.502 | 241 | 1.261 | 17 |

Mujeres

| | | | | | | | | | |
|----------------|-------|--------------|--------------|------------|--------------|--------------|------------|------------|-----------|
| | 6 | 109 | 4 | 2 | 2 | 99 | 29 | 70 | 6 |
| 7 | a 9 | 335 | 109 | 41 | 68 | 221 | 43 | 178 | 5 |
| 10 | a 14 | 477 | 358 | 121 | 237 | 118 | 15 | 103 | 1 |
| 15 | a 19 | 353 | 285 | 89 | 196 | 68 | 11 | 57 | — |
| 20 | a 24 | 326 | 279 | 111 | 168 | 46 | 11 | 35 | 1 |
| 25 | a 29 | 246 | 194 | 62 | 132 | 52 | 15 | 37 | — |
| 30 | a 34 | 262 | 186 | 82 | 104 | 76 | 21 | 55 | — |
| 35 | a 39 | 215 | 154 | 60 | 94 | 61 | 11 | 50 | — |
| 40 | a 44 | 182 | 111 | 44 | 67 | 71 | 18 | 53 | — |
| 45 | a 49 | 199 | 119 | 40 | 79 | 80 | 17 | 63 | — |
| 50 | a 54 | 154 | 89 | 34 | 55 | 64 | 21 | 43 | 1 |
| 55 | a 59 | 90 | 51 | 21 | 30 | 39 | 11 | 28 | — |
| 60 | a 64 | 90 | 44 | 15 | 29 | 46 | 11 | 35 | — |
| 65 | y más | 147 | 56 | 35 | 21 | 91 | 37 | 54 | — |
| Ignorados | | 5 | — | — | — | 4 | — | 4 | 1 |
| TOTALES | | 3.190 | 2.039 | 757 | 1.282 | 1.136 | 271 | 865 | 15 |

| POBLACION ALFABETA, Y ANALFABETA, POR GRUPOS DE EDAD Y SEXO, SEGUN AREAS DE EMPADRONAMIENTO | | | | | | | | | |
|--|------------------|--------------------|--------|-------|----------------------|--------|-------|----------|--|
| EDAD AÑOS | Total General | POBLACION ALFABETA | | | POBLACION ANALFABETA | | | Ignorada | |
| | | Total | Urbano | Rural | Total | Urbano | Rural | | |

Totales

| | | | | | | | | | |
|----------------|-----------|---------------|---------------|---------------|--------------|--------------|--------------|--------------|------------|
| | 6 | 1.022 | 254 | 230 | 24 | 752 | 524 | 228 | 16 |
| 7 | a 9 | 2.840 | 1.646 | 1.356 | 290 | 1.170 | 752 | 418 | 24 |
| 10 | a 14 | 3.521 | 3.058 | 2.386 | 672 | 454 | 259 | 195 | 9 |
| 15 | a 19 | 3.271 | 2.997 | 2.326 | 671 | 266 | 162 | 104 | 8 |
| 20 | a 24 | 3.897 | 3.505 | 2.808 | 697 | 380 | 258 | 122 | 12 |
| 25 | a 29 | 3.378 | 2.987 | 2.472 | 515 | 381 | 245 | 136 | 10 |
| 30 | a 34 | 3.003 | 2.700 | 2.256 | 444 | 298 | 195 | 103 | 5 |
| 35 | a 39 | 2.851 | 2.482 | 2.060 | 422 | 355 | 205 | 150 | 14 |
| 40 | a 44 | 2.297 | 1.929 | 1.562 | 367 | 357 | 220 | 137 | 11 |
| 45 | a 49 | 1.732 | 1.393 | 1.166 | 227 | 332 | 201 | 131 | 7 |
| 50 | a 54 | 1.461 | 1.156 | 961 | 195 | 304 | 191 | 113 | 1 |
| 55 | a 59 | 978 | 771 | 631 | 140 | 203 | 115 | 88 | 4 |
| 60 | a 64 | 847 | 621 | 497 | 124 | 222 | 135 | 87 | 4 |
| 65 | y más | 1.235 | 876 | 740 | 136 | 349 | 213 | 136 | 10 |
| | Ignorados | 113 | 59 | 56 | 3 | 17 | 6 | 11 | 37 |
| TOTALES | | 32.446 | 26.434 | 21.507 | 4.927 | 5.840 | 3.681 | 2.159 | 172 |

Hombres

| | | | | | | | | | |
|----------------|-----------|---------------|---------------|--------------|--------------|--------------|--------------|--------------|-----------|
| | 6 | 530 | 140 | 124 | 16 | 384 | 264 | 120 | 6 |
| 7 | a 9 | 1.425 | 792 | 648 | 144 | 620 | 403 | 217 | 13 |
| 10 | a 14 | 1.599 | 1.374 | 1.043 | 331 | 222 | 126 | 96 | 3 |
| 15 | a 19 | 1.337 | 1.210 | 863 | 347 | 123 | 64 | 59 | 4 |
| 20 | a 24 | 1.457 | 1.322 | 940 | 382 | 131 | 73 | 58 | 4 |
| 25 | a 29 | 1.399 | 1.244 | 981 | 263 | 155 | 84 | 71 | — |
| 30 | a 34 | 1.395 | 1.247 | 993 | 254 | 147 | 90 | 57 | 1 |
| 35 | a 39 | 1.303 | 1.156 | 930 | 226 | 143 | 73 | 70 | 4 |
| 40 | a 44 | 1.134 | 973 | 747 | 226 | 157 | 84 | 73 | 4 |
| 45 | a 49 | 823 | 672 | 548 | 124 | 147 | 81 | 66 | 4 |
| 50 | a 54 | 713 | 582 | 470 | 112 | 131 | 62 | 69 | — |
| 55 | a 59 | 463 | 373 | 296 | 77 | 89 | 41 | 48 | 1 |
| 60 | a 64 | 400 | 293 | 217 | 76 | 105 | 53 | 52 | 2 |
| 65 | y más | 541 | 377 | 294 | 83 | 158 | 87 | 71 | 6 |
| | Ignorados | 47 | 17 | 16 | 1 | 10 | 2 | 8 | 20 |
| TOTALES | | 14.566 | 11.772 | 9.110 | 2.662 | 2.722 | 1.587 | 1.135 | 72 |

Mujeres

| | | | | | | | | | |
|----------------|-----------|---------------|---------------|---------------|--------------|--------------|--------------|--------------|------------|
| | 6 | 492 | 114 | 106 | 8 | 368 | 260 | 108 | 10 |
| 7 | a 9 | 1.415 | 854 | 708 | 146 | 550 | 349 | 201 | 11 |
| 10 | a 14 | 1.922 | 1.684 | 1.343 | 341 | 232 | 133 | 99 | 6 |
| 15 | a 19 | 1.934 | 1.787 | 1.463 | 324 | 143 | 98 | 45 | 4 |
| 20 | a 24 | 2.440 | 2.183 | 1.868 | 315 | 249 | 185 | 64 | 8 |
| 25 | a 29 | 1.979 | 1.743 | 1.491 | 252 | 226 | 161 | 65 | 10 |
| 30 | a 34 | 1.608 | 1.453 | 1.263 | 190 | 151 | 105 | 46 | 4 |
| 35 | a 39 | 1.548 | 1.326 | 1.130 | 196 | 212 | 132 | 80 | 10 |
| 40 | a 44 | 1.163 | 956 | 815 | 141 | 200 | 136 | 64 | 7 |
| 45 | a 49 | 909 | 721 | 618 | 103 | 185 | 120 | 65 | 3 |
| 50 | a 54 | 748 | 574 | 491 | 83 | 173 | 129 | 44 | 1 |
| 55 | a 59 | 515 | 398 | 335 | 63 | 114 | 74 | 40 | 3 |
| 60 | a 64 | 447 | 328 | 280 | 48 | 117 | 82 | 35 | 2 |
| 65 | y más | 694 | 499 | 446 | 53 | 191 | 126 | 65 | 4 |
| | Ignorados | 66 | 42 | 40 | 2 | 7 | 4 | 3 | 17 |
| TOTALES | | 17.880 | 14.662 | 12.397 | 2.265 | 3.118 | 2.094 | 1.024 | 100 |

POBLACION ALFABETA, Y ANALFABETA, POR GRUPOS DE EDAD Y SEXO, SEGUN AREAS DE EMPADRONAMIENTO

| EDAD AÑOS | Total General | POBLACION ALFABETA | | | POBLACION ANALFABETA | | | Ignorada |
|----------------|------------------|--------------------|--------------|--------------|----------------------|------------|--------------|------------|
| | | Total | Urbano | Rural | Total | Urbano | Rural | |
| 6 | 283 | 34 | 21 | 13 | 245 | 111 | 134 | 4 |
| 7 a 9 | 793 | 396 | 225 | 171 | 384 | 193 | 191 | 13 |
| 10 a 14 | 1.000 | 833 | 435 | 398 | 152 | 59 | 93 | 15 |
| 15 a 19 | 825 | 732 | 381 | 351 | 78 | 23 | 55 | 15 |
| 20 a 24 | 875 | 771 | 402 | 369 | 91 | 35 | 56 | 13 |
| 25 a 29 | 734 | 630 | 370 | 260 | 98 | 35 | 63 | 6 |
| 30 a 34 | 682 | 568 | 367 | 201 | 106 | 46 | 60 | 8 |
| 35 a 39 | 628 | 527 | 314 | 213 | 92 | 39 | 53 | 9 |
| 40 a 44 | 565 | 439 | 244 | 195 | 118 | 46 | 72 | 8 |
| 45 a 49 | 397 | 286 | 169 | 117 | 97 | 33 | 64 | 14 |
| 50 a 54 | 438 | 316 | 177 | 139 | 119 | 49 | 70 | 3 |
| 55 a 59 | 260 | 186 | 98 | 88 | 72 | 27 | 45 | 2 |
| 60 a 64 | 244 | 149 | 82 | 67 | 91 | 39 | 52 | 4 |
| 65 y más | 353 | 210 | 120 | 90 | 142 | 56 | 86 | 1 |
| Ignorados | 23 | 8 | 5 | 3 | 2 | 2 | — | 13 |
| TOTALES | 8.100 | 6.085 | 3.410 | 2.675 | 1.887 | 793 | 1.094 | 128 |

Totales

Hombres

| | | | | | | | | |
|----------------|--------------|--------------|--------------|--------------|------------|------------|------------|-----------|
| 6 | 132 | 21 | 12 | 9 | 110 | 51 | 59 | 1 |
| 7 a 9 | 420 | 195 | 114 | 81 | 219 | 98 | 121 | 6 |
| 10 a 14 | 505 | 421 | 218 | 203 | 79 | 31 | 48 | 5 |
| 15 a 19 | 398 | 353 | 172 | 181 | 41 | 10 | 31 | 4 |
| 20 a 24 | 418 | 369 | 188 | 181 | 45 | 17 | 28 | 4 |
| 25 a 29 | 355 | 299 | 160 | 139 | 53 | 16 | 37 | 3 |
| 30 a 34 | 327 | 270 | 166 | 104 | 53 | 26 | 27 | 4 |
| 35 a 39 | 300 | 250 | 151 | 99 | 45 | 17 | 28 | 5 |
| 40 a 44 | 299 | 235 | 131 | 104 | 60 | 26 | 34 | 4 |
| 45 a 49 | 219 | 159 | 87 | 72 | 53 | 19 | 34 | 7 |
| 50 a 54 | 223 | 154 | 83 | 71 | 67 | 25 | 42 | 2 |
| 55 a 59 | 122 | 91 | 38 | 53 | 30 | 10 | 20 | 1 |
| 60 a 64 | 129 | 86 | 46 | 40 | 40 | 15 | 25 | 3 |
| 65 y más | 172 | 107 | 59 | 48 | 65 | 22 | 43 | — |
| Ignorados | 9 | 3 | 1 | 2 | 1 | 1 | — | 5 |
| TOTALES | 4.028 | 3.013 | 1.626 | 1.387 | 961 | 384 | 577 | 54 |

Mujeres

| | | | | | | | | |
|----------------|--------------|--------------|--------------|--------------|------------|------------|------------|-----------|
| 6 | 151 | 13 | 9 | 4 | 135 | 60 | 75 | 3 |
| 7 a 9 | 373 | 201 | 111 | 90 | 165 | 95 | 70 | 7 |
| 10 a 14 | 495 | 412 | 217 | 195 | 73 | 28 | 45 | 10 |
| 15 a 19 | 427 | 379 | 209 | 170 | 37 | 13 | 24 | 11 |
| 20 a 24 | 457 | 402 | 214 | 188 | 46 | 18 | 28 | 9 |
| 25 a 29 | 379 | 331 | 210 | 121 | 45 | 19 | 26 | 3 |
| 30 a 34 | 355 | 298 | 201 | 97 | 53 | 20 | 33 | 4 |
| 35 a 39 | 328 | 277 | 163 | 114 | 47 | 22 | 25 | 4 |
| 40 a 44 | 266 | 204 | 113 | 91 | 58 | 20 | 38 | 4 |
| 45 a 49 | 178 | 127 | 82 | 45 | 44 | 14 | 30 | 7 |
| 50 a 54 | 215 | 162 | 94 | 68 | 52 | 24 | 28 | 1 |
| 55 a 59 | 138 | 95 | 60 | 35 | 42 | 17 | 25 | 1 |
| 60 a 64 | 115 | 63 | 36 | 27 | 51 | 24 | 27 | 1 |
| 65 y más | 181 | 103 | 61 | 42 | 77 | 34 | 43 | 1 |
| Ignorados | 14 | 5 | 4 | 1 | 1 | 1 | — | 8 |
| TOTALES | 4.072 | 3.072 | 1.784 | 1.288 | 926 | 409 | 517 | 74 |

Comuna de Pirque

Cuadro N.º 4

POBLACION ALFABETA, Y ANALFABETA, POR GRUPOS DE EDAD Y SEXO, SEGUN AREAS DE EMPADRONAMIENTO

| EDAD AÑOS | Total General | POBLACION ALFABETA | | | POBLACION ANALFABETA | | | Ignorada |
|----------------|------------------|--------------------|----------|--------------|----------------------|----------|--------------|-----------|
| | | Total | Urbano | Rural | Total | Urbano | Rural | |
| 7 a 6 | 258 | 19 | — | 19 | 230 | — | 230 | 9 |
| 10 a 9 | 727 | 264 | — | 264 | 461 | — | 461 | 2 |
| 15 a 14 | 917 | 738 | — | 738 | 176 | — | 176 | 3 |
| 20 a 19 | 705 | 569 | — | 569 | 135 | — | 135 | 1 |
| 25 a 24 | 644 | 495 | — | 495 | 149 | — | 149 | — |
| 30 a 29 | 460 | 326 | — | 326 | 133 | — | 133 | 1 |
| 35 a 34 | 419 | 273 | — | 273 | 144 | — | 144 | 2 |
| 40 a 39 | 440 | 265 | — | 265 | 171 | — | 171 | 4 |
| 45 a 44 | 386 | 227 | — | 227 | 155 | — | 155 | 4 |
| 50 a 49 | 314 | 171 | — | 171 | 138 | — | 138 | 5 |
| 55 a 54 | 260 | 132 | — | 132 | 127 | — | 127 | 1 |
| 60 a 59 | 184 | 87 | — | 87 | 95 | — | 95 | 2 |
| 65 y más | 170 | 76 | — | 76 | 93 | — | 93 | 1 |
| Ignorados | 329 | 123 | — | 123 | 205 | — | 205 | 1 |
| | 32 | 6 | — | 6 | 4 | — | 4 | 22 |
| TOTALES | 6.245 | 3.771 | — | 3.771 | 2.416 | — | 2.416 | 58 |

Totales

| Hombres | | | | | | | | | |
|----------------|--------------|--------------|----------|--------------|--------------|----------|--------------|-----------|--|
| 7 a 6 | 146 | 12 | — | 12 | 126 | — | 126 | 8 | |
| 10 a 9 | 393 | 148 | — | 148 | 244 | — | 244 | 1 | |
| 15 a 14 | 478 | 389 | — | 389 | 86 | — | 86 | 3 | |
| 20 a 19 | 401 | 313 | — | 313 | 87 | — | 87 | 1 | |
| 25 a 24 | 375 | 280 | — | 280 | 95 | — | 95 | — | |
| 30 a 29 | 260 | 181 | — | 181 | 78 | — | 78 | 1 | |
| 35 a 34 | 253 | 166 | — | 166 | 86 | — | 86 | 1 | |
| 40 a 39 | 250 | 147 | — | 147 | 100 | — | 100 | 3 | |
| 45 a 44 | 217 | 127 | — | 127 | 87 | — | 87 | 3 | |
| 50 a 49 | 191 | 106 | — | 106 | 82 | — | 82 | 3 | |
| 55 a 54 | 149 | 80 | — | 80 | 68 | — | 68 | 1 | |
| 60 a 59 | 108 | 55 | — | 55 | 52 | — | 52 | 1 | |
| 65 y más | 105 | 49 | — | 49 | 55 | — | 55 | 1 | |
| Ignorados | 196 | 79 | — | 79 | 116 | — | 116 | 1 | |
| | 25 | 4 | — | 4 | 3 | — | 3 | 18 | |
| TOTALES | 3.547 | 2.136 | — | 2.136 | 1.365 | — | 1.365 | 46 | |

Mujeres:

| | | | | | | | | |
|----------------|--------------|--------------|----------|--------------|--------------|----------|--------------|-----------|
| 7 a 6 | 112 | 7 | — | 7 | 104 | — | 104 | 1 |
| 10 a 9 | 334 | 116 | — | 116 | 217 | — | 217 | 1 |
| 15 a 14 | 439 | 349 | — | 349 | 90 | — | 90 | — |
| 20 a 19 | 304 | 256 | — | 256 | 48 | — | 48 | — |
| 25 a 24 | 269 | 215 | — | 215 | 54 | — | 54 | — |
| 30 a 29 | 200 | 145 | — | 145 | 55 | — | 55 | — |
| 35 a 34 | 166 | 107 | — | 107 | 58 | — | 58 | 1 |
| 40 a 39 | 190 | 118 | — | 118 | 71 | — | 71 | 1 |
| 45 a 44 | 169 | 100 | — | 100 | 68 | — | 68 | 1 |
| 50 a 49 | 123 | 65 | — | 65 | 56 | — | 56 | — |
| 55 a 54 | 111 | 52 | — | 52 | 59 | — | 59 | — |
| 60 a 59 | 76 | 32 | — | 32 | 43 | — | 43 | 1 |
| 65 y más | 65 | 27 | — | 27 | 38 | — | 38 | — |
| Ignorados | 133 | 44 | — | 44 | 89 | — | 89 | — |
| | 7 | 2 | — | 2 | 1 | — | 1 | 4 |
| TOTALES | 2.698 | 1.635 | — | 1.635 | 1.051 | — | 1.051 | 12 |

POBLACION ALFABETA, Y ANALFABETA, POR GRUPOS DE EDAD Y SEXO, SEGUN AREAS DE EMPADRONAMIENTO

| EDAD AÑOS | Total General | POBLACION ALFABETA | | | POBLACION ANALFABETA | | | Ignorada |
|----------------|------------------|--------------------|--------------|--------------|----------------------|--------------|--------------|------------|
| | | Total | Urbano | Rural | Total | Urbano | Rural | |
| 6 | 534 | 41 | 21 | 20 | 459 | 342 | 117 | 34 |
| 7 a 9 | 1.398 | 641 | 443 | 198 | 738 | 537 | 201 | 19 |
| 10 a 14 | 1.775 | 1.545 | 1.138 | 407 | 222 | 145 | 77 | 8 |
| 15 a 19 | 1.521 | 1.391 | 998 | 393 | 127 | 57 | 70 | 3 |
| 20 a 24 | 1.585 | 1.449 | 1.097 | 352 | 131 | 73 | 58 | 5 |
| 25 a 29 | 1.320 | 1.181 | 918 | 263 | 135 | 81 | 54 | 4 |
| 30 a 34 | 1.158 | 1.038 | 813 | 225 | 118 | 80 | 38 | 2 |
| 35 a 39 | 1.111 | 955 | 704 | 251 | 153 | 90 | 63 | 3 |
| 40 a 44 | 858 | 699 | 522 | 177 | 156 | 90 | 66 | 3 |
| 45 a 49 | 713 | 553 | 396 | 157 | 156 | 86 | 70 | 4 |
| 50 a 54 | 562 | 444 | 333 | 111 | 117 | 63 | 54 | 1 |
| 55 a 59 | 397 | 288 | 200 | 88 | 108 | 62 | 46 | 1 |
| 60 a 64 | 341 | 240 | 165 | 75 | 100 | 64 | 36 | 1 |
| 65 y más | 488 | 297 | 214 | 83 | 188 | 111 | 77 | 3 |
| Ignorados | 92 | 16 | 13 | 3 | 8 | 1 | 7 | 68 |
| TOTALES | 13.853 | 10.778 | 7.975 | 2.803 | 2.916 | 1.882 | 1.034 | 159 |

Totales

Hombres

| | | | | | | | | |
|----------------|--------------|--------------|--------------|--------------|--------------|------------|------------|-----------|
| 6 | 280 | 20 | 9 | 11 | 237 | 179 | 58 | 23 |
| 7 a 9 | 720 | 321 | 220 | 101 | 388 | 284 | 104 | 11 |
| 10 a 14 | 911 | 785 | 549 | 236 | 122 | 78 | 44 | 4 |
| 15 a 19 | 780 | 710 | 517 | 193 | 69 | 31 | 38 | 1 |
| 20 a 24 | 789 | 738 | 554 | 184 | 49 | 26 | 23 | 2 |
| 25 a 29 | 603 | 548 | 419 | 129 | 53 | 23 | 30 | 2 |
| 30 a 34 | 592 | 538 | 429 | 109 | 53 | 35 | 18 | 1 |
| 35 a 39 | 529 | 472 | 355 | 117 | 55 | 29 | 26 | 2 |
| 40 a 44 | 438 | 376 | 280 | 96 | 61 | 27 | 34 | 1 |
| 45 a 49 | 324 | 266 | 188 | 78 | 56 | 28 | 28 | 2 |
| 50 a 54 | 298 | 246 | 181 | 65 | 52 | 25 | 27 | — |
| 55 a 59 | 205 | 156 | 106 | 50 | 49 | 24 | 25 | — |
| 60 a 64 | 157 | 118 | 77 | 41 | 39 | 20 | 19 | — |
| 65 y más | 235 | 157 | 107 | 50 | 77 | 37 | 40 | 1 |
| Ignorados | 48 | 7 | 6 | 1 | 3 | 1 | 2 | 38 |
| TOTALES | 6.909 | 5.458 | 3.997 | 1.461 | 1.363 | 847 | 516 | 88 |

Mujeres

| | | | | | | | | |
|----------------|--------------|--------------|--------------|--------------|--------------|--------------|------------|-----------|
| 6 | 254 | 21 | 12 | 9 | 222 | 163 | 59 | 11 |
| 7 a 9 | 678 | 320 | 223 | 97 | 350 | 253 | 97 | 8 |
| 10 a 14 | 864 | 760 | 589 | 171 | 100 | 67 | 33 | 4 |
| 15 a 19 | 741 | 631 | 481 | 200 | 58 | 26 | 32 | 2 |
| 20 a 24 | 796 | 711 | 543 | 168 | 82 | 47 | 35 | 3 |
| 25 a 29 | 717 | 633 | 499 | 134 | 82 | 58 | 24 | 2 |
| 30 a 34 | 466 | 500 | 394 | 116 | 65 | 45 | 20 | 1 |
| 35 a 39 | 582 | 483 | 349 | 134 | 98 | 61 | 37 | 1 |
| 40 a 44 | 420 | 323 | 242 | 81 | 95 | 63 | 32 | 2 |
| 45 a 49 | 389 | 287 | 208 | 79 | 100 | 58 | 42 | 2 |
| 50 a 54 | 264 | 198 | 152 | 46 | 65 | 38 | 27 | 1 |
| 55 a 59 | 192 | 132 | 94 | 38 | 59 | 38 | 21 | 1 |
| 60 a 64 | 184 | 122 | 88 | 34 | 61 | 44 | 17 | 1 |
| 65 y más | 253 | 140 | 107 | 33 | 111 | 74 | 37 | 2 |
| Ignorados | 44 | 9 | 7 | 2 | 5 | — | 5 | 30 |
| TOTALES | 6.944 | 5.320 | 3.978 | 1.342 | 1.553 | 1.035 | 518 | 71 |

**POBLACION ALFABETA, Y ANALFABETA, POR GRUPOS DE EDAD Y SEXO,
SEGUN AREAS DE EMPADRONAMIENTO**

| EDAD AÑOS | Total General | POBLACION ALFABETA | | | POBLACION ANALFABETA | | | Ignorada |
|----------------|------------------|--------------------|--------------|--------------|----------------------|--------------|--------------|------------|
| | | Total | Urbano | Rural | Total | Urbano | Rural | |
| Totales | | | | | | | | |
| 7 a 6 | 397 | 40 | 24 | 16 | 345 | 171 | 174 | 12 |
| 10 a 9 | 1.251 | 653 | 380 | 273 | 576 | 252 | 324 | 22 |
| 15 a 14 | 1.746 | 1.526 | 847 | 679 | 202 | 80 | 122 | 18 |
| 20 a 19 | 1.430 | 1.241 | 734 | 507 | 181 | 50 | 131 | 8 |
| 25 a 24 | 1.383 | 1.168 | 696 | 472 | 208 | 61 | 147 | 7 |
| 30 a 29 | 994 | 836 | 480 | 356 | 152 | 44 | 108 | 6 |
| 35 a 34 | 833 | 663 | 427 | 236 | 167 | 43 | 124 | 3 |
| 40 a 39 | 859 | 665 | 397 | 268 | 191 | 62 | 129 | 3 |
| 45 a 44 | 746 | 539 | 337 | 202 | 201 | 73 | 128 | 6 |
| 50 a 49 | 623 | 431 | 287 | 144 | 189 | 76 | 113 | 3 |
| 55 a 54 | 578 | 371 | 230 | 141 | 203 | 90 | 113 | 4 |
| 60 a 59 | 377 | 236 | 153 | 83 | 137 | 59 | 78 | 4 |
| 65 a 64 | 368 | 199 | 133 | 66 | 162 | 71 | 91 | 7 |
| 65 y más | 564 | 291 | 191 | 100 | 260 | 118 | 142 | 13 |
| Ignorados | 18 | 10 | 9 | 1 | 2 | — | 2 | 6 |
| TOTALES | 12.167 | 8.869 | 5.325 | 3.544 | 3.176 | 1.250 | 1.926 | 122 |
| Hombres | | | | | | | | |
| 7 a 6 | 203 | 18 | 10 | 8 | 179 | 94 | 85 | 6 |
| 10 a 9 | 592 | 315 | 187 | 128 | 269 | 110 | 159 | 8 |
| 15 a 14 | 902 | 790 | 434 | 356 | 105 | 43 | 62 | 7 |
| 20 a 19 | 690 | 587 | 327 | 260 | 98 | 19 | 79 | 5 |
| 25 a 24 | 688 | 575 | 315 | 260 | 111 | 24 | 87 | 2 |
| 30 a 29 | 515 | 440 | 245 | 195 | 72 | 19 | 53 | 3 |
| 35 a 34 | 421 | 322 | 192 | 130 | 97 | 27 | 70 | 2 |
| 40 a 39 | 425 | 325 | 193 | 132 | 100 | 25 | 75 | — |
| 45 a 44 | 387 | 276 | 170 | 106 | 108 | 29 | 79 | 3 |
| 50 a 49 | 322 | 219 | 141 | 78 | 101 | 40 | 61 | 2 |
| 55 a 54 | 295 | 204 | 120 | 84 | 89 | 31 | 58 | 2 |
| 60 a 59 | 213 | 126 | 76 | 50 | 83 | 32 | 51 | 4 |
| 65 a 64 | 190 | 104 | 64 | 40 | 84 | 27 | 57 | 2 |
| 65 y más | 272 | 142 | 89 | 53 | 128 | 51 | 77 | 2 |
| Ignorados | 13 | 8 | 7 | 1 | 2 | — | 2 | 3 |
| TOTALES | 6.128 | 4.451 | 2.570 | 1.881 | 1.626 | 571 | 1.055 | 51 |
| Mujeres | | | | | | | | |
| 7 a 6 | 194 | 22 | 14 | 8 | 166 | 77 | 89 | 6 |
| 10 a 9 | 659 | 338 | 193 | 145 | 307 | 142 | 165 | 14 |
| 15 a 14 | 844 | 736 | 413 | 323 | 97 | 37 | 60 | 11 |
| 20 a 19 | 740 | 654 | 407 | 247 | 83 | 31 | 52 | 3 |
| 25 a 24 | 695 | 593 | 381 | 212 | 97 | 37 | 60 | 5 |
| 30 a 29 | 479 | 396 | 235 | 161 | 80 | 25 | 55 | 3 |
| 35 a 34 | 412 | 341 | 235 | 106 | 70 | 16 | 54 | 1 |
| 40 a 39 | 434 | 340 | 204 | 138 | 91 | 37 | 54 | 3 |
| 45 a 44 | 359 | 263 | 167 | 96 | 93 | 44 | 49 | 3 |
| 50 a 49 | 301 | 212 | 146 | 66 | 88 | 36 | 52 | 1 |
| 55 a 54 | 283 | 167 | 110 | 57 | 114 | 59 | 55 | 2 |
| 60 a 59 | 164 | 110 | 77 | 33 | 54 | 27 | 27 | — |
| 65 a 64 | 178 | 95 | 69 | 26 | 78 | 44 | 34 | 5 |
| 65 y más | 292 | 149 | 102 | 47 | 132 | 67 | 65 | 11 |
| Ignorados | 5 | 2 | 2 | — | — | — | — | 3 |
| TOTALES | 6.039 | 4.418 | 2.755 | 1.663 | 1.550 | 679 | 871 | 71 |

Comuna de Peñaflores

Cuadro N.º 4

POBLACION ALFABETA Y ANALFABETA, POR GRUPOS DE EDAD Y SEXO, SEGUN AREAS DE EMPADRONAMIENTO

| EDAD AÑOS | Total General | POBLACION ALFABETA | | | POBLACION ANALFABETA | | | Ignorada |
|----------------|------------------|--------------------|--------------|--------------|----------------------|--------------|--------------|------------|
| | | Total | Urbano | Rural | Total | Urbano | Rural | |
| Totales | | | | | | | | |
| 7 a 6 | 462 | 45 | 37 | 8 | 417 | 240 | 177 | — |
| 10 a 9 | 1.409 | 638 | 459 | 179 | 769 | 409 | 360 | 2 |
| 15 a 14 | 1.865 | 1.593 | 1.066 | 527 | 269 | 88 | 181 | 3 |
| 20 a 19 | 1.570 | 1.408 | 935 | 473 | 153 | 48 | 105 | 9 |
| 25 a 24 | 1.682 | 1.499 | 1.062 | 437 | 179 | 62 | 117 | 4 |
| 30 a 29 | 1.247 | 1.043 | 750 | 293 | 197 | 82 | 115 | 7 |
| 35 a 34 | 1.065 | 876 | 612 | 264 | 188 | 76 | 112 | 1 |
| 40 a 39 | 999 | 807 | 570 | 237 | 190 | 82 | 108 | 2 |
| 45 a 44 | 907 | 655 | 449 | 206 | 248 | 108 | 140 | 4 |
| 50 a 49 | 755 | 566 | 402 | 164 | 185 | 72 | 113 | 4 |
| 55 a 54 | 699 | 490 | 330 | 160 | 208 | 107 | 101 | 1 |
| 60 a 59 | 510 | 332 | 248 | 84 | 178 | 90 | 88 | — |
| 65 a 64 | 478 | 266 | 192 | 74 | 209 | 104 | 105 | 3 |
| 65 y más | 754 | 405 | 295 | 110 | 345 | 215 | 130 | 4 |
| Ignorados | 89 | 8 | 7 | 1 | 5 | 2 | 3 | 76 |
| TOTALES | 14.491 | 10.631 | 7.414 | 3.217 | 3.740 | 1.785 | 1.955 | 120 |
| Hombres | | | | | | | | |
| 7 a 6 | 220 | 25 | 21 | 4 | 195 | 104 | 91 | — |
| 10 a 9 | 704 | 314 | 232 | 82 | 390 | 199 | 191 | — |
| 15 a 14 | 952 | 827 | 544 | 283 | 125 | 39 | 86 | — |
| 20 a 19 | 853 | 770 | 495 | 275 | 77 | 18 | 59 | 6 |
| 25 a 24 | 834 | 728 | 524 | 204 | 102 | 28 | 74 | 4 |
| 30 a 29 | 620 | 511 | 339 | 172 | 104 | 36 | 68 | 5 |
| 35 a 34 | 549 | 446 | 310 | 136 | 102 | 41 | 61 | 1 |
| 40 a 39 | 503 | 405 | 279 | 126 | 97 | 40 | 57 | 1 |
| 45 a 44 | 485 | 346 | 224 | 122 | 138 | 52 | 86 | 1 |
| 50 a 49 | 375 | 282 | 185 | 97 | 91 | 35 | 56 | 2 |
| 55 a 54 | 362 | 271 | 165 | 106 | 90 | 37 | 53 | 1 |
| 60 a 59 | 268 | 176 | 132 | 44 | 92 | 42 | 50 | — |
| 65 a 64 | 238 | 137 | 97 | 40 | 99 | 42 | 57 | 2 |
| 65 y más | 360 | 192 | 130 | 62 | 167 | 95 | 72 | 1 |
| Ignorados | 51 | 4 | 3 | 1 | 5 | 2 | 3 | 42 |
| TOTALES | 7.374 | 5.434 | 3.680 | 1.754 | 1.874 | 810 | 1.064 | 66 |
| Mujeres | | | | | | | | |
| 7 a 6 | 242 | 20 | 16 | 4 | 222 | 136 | 86 | — |
| 10 a 9 | 705 | 324 | 227 | 97 | 379 | 210 | 169 | 2 |
| 15 a 14 | 913 | 766 | 522 | 244 | 144 | 49 | 95 | 3 |
| 20 a 19 | 717 | 638 | 440 | 198 | 76 | 30 | 46 | 3 |
| 25 a 24 | 848 | 771 | 538 | 233 | 77 | 34 | 43 | — |
| 30 a 29 | 627 | 532 | 411 | 121 | 93 | 46 | 47 | 2 |
| 35 a 34 | 516 | 430 | 302 | 128 | 86 | 35 | 51 | — |
| 40 a 39 | 496 | 402 | 291 | 111 | 93 | 42 | 51 | 1 |
| 45 a 44 | 424 | 310 | 225 | 85 | 111 | 56 | 55 | 3 |
| 50 a 49 | 380 | 284 | 217 | 67 | 94 | 37 | 57 | 2 |
| 55 a 54 | 337 | 219 | 165 | 54 | 118 | 70 | 48 | — |
| 60 a 59 | 242 | 156 | 116 | 40 | 86 | 48 | 38 | — |
| 65 a 64 | 240 | 129 | 95 | 34 | 110 | 62 | 48 | 1 |
| 65 y más | 392 | 212 | 165 | 47 | 177 | 120 | 57 | 3 |
| Ignorados | 38 | 4 | 4 | — | — | — | — | 34 |
| TOTALES | 7.117 | 5.197 | 3.734 | 1.463 | 1.866 | 975 | 891 | 54 |

Comuna de Isla de Maipo

Cuadro N.º 4

POBLACION ALFABETA Y ANALFABETA, POR GRUPOS DE EDAD Y SEXO,
SEGUN AREAS DE EMPADRONAMIENTO

| EDAD AÑOS | Total General | POBLACION ALFABETA | | | POBLACION ANALFABETA | | | Ignorada |
|----------------|------------------|--------------------|--------------|--------------|----------------------|------------|--------------|-----------|
| | | Total | Urbano | Rural | Total | Urbano | Rural | |
| 6 | 222 | 13 | 6 | 7 | 200 | 58 | 142 | 9 |
| 7 a 9 | 640 | 231 | 71 | 160 | 405 | 96 | 309 | 4 |
| 10 a 14 | 848 | 667 | 193 | 474 | 176 | 31 | 145 | 5 |
| 15 a 19 | 661 | 566 | 176 | 390 | 91 | 11 | 80 | 4 |
| 20 a 24 | 555 | 444 | 149 | 295 | 110 | 22 | 88 | 1 |
| 25 a 29 | 494 | 366 | 121 | 245 | 127 | 25 | 102 | 1 |
| 30 a 34 | 425 | 298 | 102 | 196 | 124 | 26 | 98 | 3 |
| 35 a 39 | 457 | 318 | 103 | 215 | 139 | 31 | 108 | — |
| 40 a 44 | 363 | 246 | 67 | 179 | 116 | 32 | 84 | 1 |
| 45 a 49 | 376 | 242 | 82 | 160 | 134 | 21 | 113 | — |
| 50 a 54 | 320 | 190 | 72 | 118 | 127 | 37 | 90 | 3 |
| 55 a 59 | 201 | 109 | 37 | 72 | 89 | 27 | 62 | 3 |
| 60 a 64 | 215 | 104 | 39 | 65 | 110 | 27 | 83 | 1 |
| 65 y más | 367 | 175 | 72 | 103 | 186 | 56 | 130 | 6 |
| Ignorados | 36 | 7 | 3 | 4 | 8 | 4 | 4 | 21 |
| TOTALES | 6.180 | 3.976 | 1.293 | 2.683 | 2.142 | 504 | 1.638 | 62 |

Totales

Hombres

| | | | | | | | | |
|----------------|--------------|--------------|------------|--------------|--------------|------------|------------|-----------|
| 6 | 117 | 7 | 4 | 3 | 106 | 32 | 74 | 4 |
| 7 a 9 | 333 | 123 | 42 | 81 | 209 | 46 | 163 | 1 |
| 10 a 14 | 456 | 364 | 101 | 263 | 90 | 14 | 76 | 2 |
| 15 a 19 | 362 | 304 | 84 | 220 | 56 | 3 | 53 | 2 |
| 20 a 24 | 311 | 249 | 78 | 171 | 62 | 7 | 55 | — |
| 25 a 29 | 259 | 190 | 62 | 128 | 69 | 15 | 54 | — |
| 30 a 34 | 205 | 143 | 44 | 99 | 61 | 17 | 44 | 1 |
| 35 a 39 | 238 | 156 | 53 | 103 | 82 | 18 | 64 | — |
| 40 a 44 | 204 | 138 | 34 | 104 | 66 | 19 | 47 | — |
| 45 a 49 | 193 | 119 | 41 | 78 | 74 | 15 | 59 | — |
| 50 a 54 | 171 | 101 | 38 | 63 | 68 | 16 | 52 | 2 |
| 55 a 59 | 104 | 55 | 16 | 39 | 49 | 15 | 34 | — |
| 60 a 64 | 114 | 59 | 19 | 40 | 55 | 7 | 48 | — |
| 65 y más | 182 | 90 | 32 | 58 | 90 | 28 | 62 | 2 |
| Ignorados | 18 | 3 | — | 3 | 4 | 1 | 3 | 11 |
| TOTALES | 3.267 | 2.101 | 648 | 1.453 | 1.141 | 253 | 888 | 25 |

Mujeres

| | | | | | | | | |
|----------------|--------------|--------------|------------|--------------|--------------|------------|------------|-----------|
| 6 | 105 | 6 | 2 | 4 | 94 | 26 | 68 | 5 |
| 7 a 9 | 307 | 108 | 29 | 79 | 196 | 50 | 146 | 3 |
| 10 a 14 | 392 | 303 | 92 | 211 | 86 | 17 | 69 | 3 |
| 15 a 19 | 299 | 262 | 92 | 170 | 35 | 8 | 27 | 2 |
| 20 a 24 | 244 | 195 | 71 | 124 | 48 | 15 | 33 | 1 |
| 25 a 29 | 235 | 176 | 59 | 117 | 58 | 10 | 48 | 1 |
| 30 a 34 | 220 | 155 | 58 | 97 | 63 | 9 | 54 | 2 |
| 35 a 39 | 219 | 162 | 50 | 112 | 57 | 13 | 44 | — |
| 40 a 44 | 159 | 108 | 33 | 75 | 50 | 13 | 37 | 1 |
| 45 a 49 | 183 | 123 | 41 | 82 | 60 | 6 | 54 | — |
| 50 a 54 | 149 | 89 | 34 | 55 | 59 | 21 | 38 | 1 |
| 55 a 59 | 97 | 54 | 21 | 33 | 40 | 12 | 28 | 3 |
| 60 a 64 | 101 | 45 | 20 | 25 | 55 | 20 | 35 | 1 |
| 65 y más | 185 | 85 | 40 | 45 | 96 | 28 | 68 | 4 |
| Ignorados | 18 | 4 | 3 | 1 | 4 | 3 | 1 | 10 |
| TOTALES | 2.913 | 1.875 | 645 | 1.230 | 1.001 | 251 | 750 | 37 |

Comuna de Melipilla

Cuadro No 4

POBLACION ALFABETA Y ANALFABETA, POR GRUPOS DE EDAD Y SEXO,
SEGUN AREAS DE EMPADRONAMIENTO

| EDAD AÑOS | Total General | POBLACION ALFABETA | | | POBLACION ANALFABETA | | | Ignorada |
|----------------|------------------|--------------------|--------------|---------------|----------------------|--------------|--------------|------------|
| | | Total | Urbano | Rural | Total | Urbano | Rural | |
| Totales | | | | | | | | |
| 7 a 6 | 928 | 69 | 37 | 32 | 790 | 258 | 532 | 69 |
| 10 a 9 | 2.785 | 1.316 | 614 | 702 | 1.415 | 350 | 1.065 | 54 |
| 15 a 14 | 4.050 | 3.309 | 1.326 | 1.983 | 723 | 89 | 634 | 18 |
| 20 a 19 | 3.358 | 2.770 | 1.145 | 1.625 | 574 | 89 | 485 | 14 |
| 25 a 24 | 3.053 | 2.431 | 1.040 | 1.391 | 605 | 123 | 482 | 17 |
| 30 a 29 | 2.400 | 1.899 | 900 | 999 | 493 | 85 | 408 | 8 |
| 35 a 34 | 2.058 | 1.483 | 717 | 766 | 570 | 122 | 448 | 5 |
| 40 a 39 | 1.904 | 1.264 | 609 | 655 | 628 | 127 | 501 | 12 |
| 45 a 44 | 1.701 | 1.098 | 534 | 564 | 597 | 125 | 472 | 6 |
| 50 a 49 | 1.480 | 906 | 425 | 481 | 568 | 124 | 444 | 6 |
| 55 a 54 | 1.242 | 735 | 389 | 346 | 500 | 117 | 383 | 7 |
| 60 a 59 | 983 | 551 | 296 | 255 | 428 | 95 | 333 | 4 |
| 65 a 64 | 947 | 444 | 237 | 207 | 498 | 128 | 370 | 5 |
| 65 y más | 1.585 | 665 | 362 | 303 | 909 | 238 | 671 | 11 |
| Ignorados | 44 | 11 | 3 | 8 | 5 | 2 | 3 | 28 |
| TOTALES | 28.518 | 18.951 | 8.634 | 10.317 | 9.303 | 2.072 | 7.231 | 264 |
| Hombres | | | | | | | | |
| 7 a 6 | 480 | 35 | 19 | 16 | 411 | 132 | 279 | 34 |
| 10 a 9 | 1.424 | 648 | 315 | 333 | 753 | 187 | 566 | 23 |
| 15 a 14 | 2.059 | 1.631 | 664 | 967 | 416 | 44 | 372 | 12 |
| 20 a 19 | 1.828 | 1.432 | 525 | 907 | 386 | 48 | 338 | 10 |
| 25 a 24 | 1.551 | 1.192 | 455 | 737 | 346 | 46 | 300 | 13 |
| 30 a 29 | 1.252 | 960 | 417 | 543 | 287 | 30 | 257 | 5 |
| 35 a 34 | 1.062 | 755 | 345 | 410 | 305 | 44 | 261 | 2 |
| 40 a 39 | 993 | 659 | 301 | 358 | 330 | 33 | 297 | 4 |
| 45 a 44 | 913 | 576 | 275 | 301 | 333 | 62 | 271 | 4 |
| 50 a 49 | 768 | 475 | 193 | 282 | 289 | 44 | 245 | 4 |
| 55 a 54 | 670 | 390 | 183 | 207 | 275 | 42 | 233 | 5 |
| 60 a 59 | 518 | 293 | 144 | 149 | 222 | 27 | 185 | 3 |
| 65 a 64 | 473 | 222 | 107 | 115 | 249 | 46 | 203 | 2 |
| 65 y más | 776 | 311 | 150 | 161 | 456 | 97 | 359 | 9 |
| Ignorados | 27 | 8 | 1 | 7 | 1 | — | 1 | 18 |
| TOTALES | 14.794 | 9.587 | 4.094 | 5.493 | 5.059 | 892 | 4.167 | 148 |
| Mujeres | | | | | | | | |
| 7 a 6 | 448 | 34 | 18 | 16 | 379 | 126 | 253 | 35 |
| 10 a 9 | 1.361 | 668 | 299 | 369 | 662 | 163 | 499 | 31 |
| 15 a 14 | 1.991 | 1.678 | 662 | 1.016 | 307 | 45 | 262 | 6 |
| 20 a 19 | 1.530 | 1.338 | 620 | 718 | 188 | 41 | 147 | 4 |
| 25 a 24 | 1.502 | 1.239 | 585 | 654 | 259 | 77 | 182 | 4 |
| 30 a 29 | 1.148 | 939 | 483 | 456 | 206 | 55 | 151 | 3 |
| 35 a 34 | 996 | 728 | 372 | 356 | 265 | 78 | 187 | 3 |
| 40 a 39 | 911 | 605 | 308 | 297 | 298 | 94 | 204 | 8 |
| 45 a 44 | 788 | 522 | 259 | 263 | 264 | 63 | 201 | 2 |
| 50 a 49 | 712 | 431 | 232 | 199 | 279 | 80 | 199 | 2 |
| 55 a 54 | 572 | 345 | 206 | 139 | 225 | 75 | 150 | 2 |
| 60 a 59 | 465 | 258 | 152 | 106 | 206 | 58 | 148 | 1 |
| 65 a 64 | 474 | 222 | 130 | 92 | 249 | 82 | 167 | 3 |
| 65 y más | 809 | 354 | 212 | 142 | 453 | 141 | 312 | 2 |
| Ignorados | 17 | 3 | 2 | 1 | 4 | 2 | 2 | 10 |
| TOTALES | 13.724 | 9.364 | 4.540 | 4.824 | 4.244 | 1.180 | 3.064 | 116 |

Comuna de El Monte

Cuadro N.º 4

| POBLACION ALFABETA Y ANALFABETA, POR GRUPOS DE EDAD Y SEXO, SEGUN AREAS DE EMPADRONAMIENTO | | | | | | | | | |
|--|------------------|--------------------|--------|-------|----------------------|--------|-------|----------|--|
| EDAD AÑOS | Total General | POBLACION ALFABETA | | | POBLACION ANALFABETA | | | Ignorada | |
| | | Total | Urbano | Rural | Total | Urbano | Rural | | |

Totales

| | | | | | | | | | |
|-----------|-------|-------|-------|-------|-------|-------|-----|-------|----|
| | 6 | 260 | 18 | 9 | 9 | 242 | 76 | 166 | — |
| 7 | a 9 | 815 | 299 | 139 | 160 | 509 | 127 | 382 | 7 |
| 10 | a 14 | 1.113 | 866 | 337 | 529 | 244 | 49 | 195 | 3 |
| 15 | a 19 | 918 | 765 | 308 | 457 | 151 | 28 | 123 | 2 |
| 20 | a 24 | 775 | 637 | 279 | 358 | 135 | 34 | 101 | 3 |
| 25 | a 29 | 611 | 479 | 211 | 268 | 132 | 30 | 102 | — |
| 30 | a 34 | 580 | 433 | 204 | 234 | 140 | 28 | 112 | 2 |
| 35 | a 39 | 583 | 417 | 187 | 230 | 166 | 38 | 128 | — |
| 40 | a 44 | 477 | 312 | 126 | 186 | 160 | 37 | 123 | 5 |
| 45 | a 49 | 413 | 270 | 141 | 129 | 143 | 35 | 108 | — |
| 50 | a 54 | 397 | 244 | 126 | 118 | 142 | 38 | 104 | 1 |
| 55 | a 59 | 275 | 174 | 92 | 82 | 101 | 33 | 68 | — |
| 60 | a 64 | 272 | 154 | 75 | 79 | 117 | 34 | 83 | 1 |
| 65 | y más | 455 | 247 | 147 | 100 | 207 | 73 | 134 | 1 |
| Ignorados | | 65 | 5 | 2 | 3 | 1 | 1 | — | 59 |
| TOTALES | | 7.999 | 5.325 | 2.383 | 2.942 | 2.590 | 661 | 1.929 | 84 |

Hombres

| | | | | | | | | | |
|-----------|-------|-------|-------|-------|-------|-------|-----|-------|----|
| | 6 | 149 | 10 | 3 | 7 | 139 | 43 | 96 | — |
| 7 | a 9 | 398 | 145 | 63 | 82 | 250 | 62 | 188 | 3 |
| 10 | a 14 | 628 | 484 | 179 | 305 | 141 | 28 | 113 | 3 |
| 15 | a 19 | 513 | 408 | 136 | 272 | 104 | 16 | 88 | 1 |
| 20 | a 24 | 414 | 331 | 139 | 192 | 81 | 18 | 63 | 2 |
| 25 | a 29 | 316 | 243 | 102 | 141 | 73 | 13 | 60 | — |
| 30 | a 34 | 279 | 209 | 94 | 115 | 68 | 13 | 55 | 2 |
| 35 | a 39 | 283 | 202 | 94 | 108 | 81 | 20 | 61 | — |
| 40 | a 44 | 276 | 179 | 61 | 118 | 93 | 16 | 77 | 4 |
| 45 | a 49 | 211 | 131 | 68 | 63 | 80 | 15 | 65 | — |
| 50 | a 54 | 210 | 133 | 60 | 73 | 77 | 18 | 59 | — |
| 55 | a 59 | 146 | 91 | 42 | 49 | 55 | 15 | 40 | — |
| 60 | a 64 | 145 | 78 | 36 | 42 | 66 | 15 | 51 | 1 |
| 65 | y más | 233 | 123 | 73 | 50 | 112 | 33 | 79 | 1 |
| Ignorados | | 42 | 3 | — | 3 | 1 | 1 | — | 38 |
| TOTALES | | 4.246 | 2.770 | 1.150 | 1.620 | 1.421 | 326 | 1.095 | 55 |

Mujeres

| | | | | | | | | | |
|-----------|-------|-------|-------|-------|-------|-------|-----|-----|----|
| | 6 | 111 | 3 | 6 | 2 | 103 | 33 | 70 | — |
| 7 | a 9 | 417 | 154 | 76 | 78 | 259 | 65 | 194 | 4 |
| 10 | a 14 | 495 | 382 | 153 | 224 | 103 | 21 | 82 | — |
| 15 | a 19 | 405 | 357 | 172 | 185 | 47 | 12 | 35 | 1 |
| 20 | a 24 | 361 | 306 | 140 | 166 | 54 | 16 | 38 | 1 |
| 25 | a 29 | 295 | 236 | 109 | 127 | 59 | 17 | 42 | — |
| 30 | a 34 | 301 | 229 | 110 | 119 | 72 | 15 | 57 | — |
| 35 | a 39 | 300 | 215 | 93 | 122 | 85 | 18 | 67 | — |
| 40 | a 44 | 201 | 133 | 65 | 68 | 67 | 21 | 46 | 1 |
| 45 | a 49 | 202 | 139 | 73 | 66 | 63 | 20 | 43 | — |
| 50 | a 54 | 177 | 111 | 66 | 45 | 65 | 20 | 45 | 1 |
| 55 | a 59 | 129 | 83 | 50 | 33 | 46 | 18 | 28 | — |
| 60 | a 64 | 127 | 76 | 39 | 37 | 51 | 19 | 32 | — |
| 65 | y más | 219 | 124 | 74 | 50 | 95 | 40 | 55 | — |
| Ignorados | | 23 | 2 | 2 | — | — | — | — | 21 |
| TOTALES | | 3.753 | 2.555 | 1.233 | 1.322 | 1.169 | 335 | 834 | 29 |

**POBLACION ALFABETA Y ANALFABETA, POR GRUPOS DE EDAD Y SEXO,
SEGUN AREAS DE EMPADRONAMIENTO**

| EDAD AÑOS | Total General | POBLACION ALFABETA | | | POBLACION ANALFABETA | | | Ignorada |
|--------------|------------------|--------------------|--------|-------|----------------------|--------|-------|----------|
| | | Total | Urbano | Rural | Total | Urbano | Rural | |

Totales

| | | | | | | | | |
|----------------|--------------|--------------|------------|--------------|--------------|-----------|--------------|-----------|
| 7 a 6 | 208 | 13 | 1 | 12 | 195 | 7 | 188 | — |
| 10 a 9 | 662 | 165 | 10 | 155 | 494 | 9 | 485 | 3 |
| 15 a 14 | 917 | 519 | 42 | 477 | 398 | 3 | 395 | — |
| 20 a 19 | 697 | 426 | 17 | 409 | 271 | 3 | 268 | — |
| 25 a 24 | 601 | 362 | 20 | 342 | 239 | 3 | 236 | — |
| 30 a 29 | 411 | 236 | 10 | 226 | 175 | 2 | 173 | — |
| 35 a 34 | 444 | 231 | 18 | 213 | 213 | 5 | 208 | — |
| 40 a 39 | 399 | 192 | 17 | 175 | 207 | 4 | 203 | — |
| 45 a 44 | 319 | 148 | 12 | 136 | 171 | 3 | 168 | — |
| 50 a 49 | 256 | 118 | 13 | 105 | 138 | 3 | 135 | — |
| 55 a 54 | 229 | 114 | 4 | 110 | 114 | 2 | 112 | 1 |
| 60 a 59 | 171 | 82 | 2 | 80 | 89 | 4 | 85 | — |
| 65 a 64 | 171 | 46 | 1 | 45 | 125 | 3 | 122 | — |
| 65 y más | 328 | 109 | 9 | 100 | 219 | 7 | 212 | — |
| Ignorados | 28 | 5 | — | 5 | 7 | — | 7 | 16 |
| TOTALES | 5.841 | 2.766 | 176 | 2.590 | 3.055 | 58 | 2.997 | 20 |

Hombres

| | | | | | | | | |
|----------------|--------------|--------------|-----------|--------------|--------------|-----------|--------------|-----------|
| 7 a 6 | 104 | 6 | — | 6 | 98 | 2 | 96 | — |
| 10 a 9 | 333 | 84 | 4 | 80 | 248 | 4 | 244 | 1 |
| 15 a 14 | 465 | 269 | 18 | 251 | 196 | 1 | 195 | — |
| 20 a 19 | 379 | 217 | 8 | 209 | 162 | 3 | 159 | — |
| 25 a 24 | 325 | 200 | 6 | 194 | 125 | 2 | 123 | — |
| 30 a 29 | 226 | 135 | 5 | 130 | 91 | 1 | 90 | — |
| 35 a 34 | 216 | 114 | 10 | 104 | 102 | — | 102 | — |
| 40 a 39 | 223 | 115 | 13 | 102 | 108 | 1 | 107 | — |
| 45 a 44 | 173 | 80 | 7 | 73 | 93 | 3 | 90 | — |
| 50 a 49 | 135 | 62 | 8 | 54 | 73 | 2 | 71 | — |
| 55 a 54 | 129 | 77 | 3 | 74 | 52 | 1 | 51 | — |
| 60 a 59 | 95 | 52 | 1 | 51 | 43 | 3 | 40 | — |
| 65 a 64 | 85 | 23 | 1 | 22 | 62 | — | 62 | — |
| 65 y más | 166 | 64 | 4 | 60 | 102 | 3 | 99 | — |
| Ignorados | 20 | 3 | — | 3 | 6 | — | 6 | 11 |
| TOTALES | 3.074 | 1.501 | 88 | 1.413 | 1.561 | 26 | 1.535 | 12 |

Mujeres

| | | | | | | | | |
|----------------|--------------|--------------|-----------|--------------|--------------|-----------|--------------|----------|
| 7 a 6 | 104 | 7 | 1 | 6 | 97 | 5 | 92 | — |
| 10 a 9 | 329 | 81 | 6 | 75 | 246 | 5 | 241 | 2 |
| 15 a 14 | 452 | 250 | 24 | 226 | 202 | 2 | 200 | — |
| 20 a 19 | 318 | 209 | 9 | 200 | 109 | — | 109 | — |
| 25 a 24 | 276 | 162 | 14 | 148 | 114 | 1 | 113 | — |
| 30 a 29 | 185 | 101 | 5 | 96 | 84 | 1 | 83 | — |
| 35 a 34 | 228 | 117 | 8 | 109 | 111 | 5 | 106 | — |
| 40 a 39 | 176 | 77 | 4 | 73 | 99 | 3 | 96 | — |
| 45 a 44 | 146 | 68 | 5 | 63 | 78 | — | 78 | — |
| 50 a 49 | 121 | 56 | 5 | 51 | 65 | 1 | 64 | — |
| 55 a 54 | 100 | 37 | 1 | 36 | 62 | 1 | 61 | 1 |
| 60 a 59 | 76 | 30 | 1 | 29 | 46 | 1 | 45 | — |
| 65 a 64 | 86 | 23 | — | 23 | 63 | 3 | 60 | — |
| 65 y más | 162 | 45 | 5 | 40 | 117 | 4 | 113 | — |
| Ignorados | 8 | 2 | — | 2 | 1 | — | 1 | 5 |
| TOTALES | 2.767 | 1.265 | 88 | 1.177 | 1.494 | 32 | 1.462 | 8 |

**POBLACION ALFABETA Y ANALFABETA, POR GRUPOS DE EDAD Y SEXO,
SEGUN AREAS DE EMPADRONAMIENTO**

| EDAD AÑOS | Total General | POBLACION ALFABETA | | | POBLACION ANALFABETA | | | Ignorada |
|--------------|------------------|--------------------|--------|-------|----------------------|--------|-------|----------|
| | | Total | Urbano | Rural | Total | Urbano | Rural | |

Totales

| | | | | | | | | |
|----------------|--------------|--------------|------------|--------------|--------------|------------|--------------|-----------|
| 7 a 6 | 158 | 9 | 2 | 7 | 148 | 16 | 132 | 1 |
| 10 a 9 | 498 | 118 | 42 | 76 | 378 | 48 | 330 | 2 |
| 15 a 14 | 678 | 349 | 82 | 267 | 327 | 13 | 314 | 2 |
| 20 a 19 | 555 | 281 | 53 | 228 | 274 | 11 | 263 | — |
| 25 a 24 | 414 | 185 | 48 | 137 | 228 | 6 | 222 | 1 |
| 30 a 29 | 345 | 158 | 37 | 121 | 187 | 7 | 180 | — |
| 35 a 34 | 290 | 115 | 36 | 79 | 175 | 12 | 163 | — |
| 40 a 39 | 260 | 116 | 31 | 85 | 144 | 10 | 134 | — |
| 45 a 44 | 281 | 116 | 19 | 97 | 165 | 13 | 152 | — |
| 50 a 49 | 220 | 98 | 17 | 81 | 122 | 11 | 111 | — |
| 55 a 54 | 186 | 77 | 19 | 58 | 109 | 7 | 102 | — |
| 60 a 59 | 131 | 41 | 15 | 26 | 90 | 9 | 81 | — |
| 65 a 64 | 137 | 35 | 11 | 24 | 101 | 16 | 85 | 1 |
| 65 y más | 284 | 68 | 24 | 44 | 215 | 32 | 183 | 1 |
| Ignorados | 17 | 4 | 1 | 3 | 6 | 1 | 5 | 7 |
| TOTALES | 4.454 | 1.770 | 437 | 1.333 | 2.669 | 212 | 2.457 | 15 |

Hombres

| | | | | | | | | |
|----------------|--------------|------------|------------|------------|--------------|------------|--------------|-----------|
| 7 a 6 | 79 | 4 | — | 4 | 74 | 8 | 66 | 1 |
| 10 a 9 | 272 | 57 | 23 | 34 | 214 | 29 | 185 | 1 |
| 15 a 14 | 375 | 186 | 45 | 141 | 187 | 9 | 178 | 2 |
| 20 a 19 | 322 | 153 | 24 | 129 | 169 | 2 | 167 | — |
| 25 a 24 | 238 | 106 | 23 | 83 | 131 | 4 | 127 | 1 |
| 30 a 29 | 177 | 82 | 18 | 64 | 95 | 3 | 92 | — |
| 35 a 34 | 167 | 64 | 17 | 47 | 103 | 9 | 94 | — |
| 40 a 39 | 145 | 66 | 17 | 49 | 79 | 3 | 76 | — |
| 45 a 44 | 157 | 58 | 7 | 51 | 99 | 6 | 93 | — |
| 50 a 49 | 120 | 58 | 10 | 48 | 62 | 3 | 59 | — |
| 55 a 54 | 106 | 40 | 5 | 35 | 66 | 6 | 60 | — |
| 60 a 59 | 66 | 18 | 7 | 11 | 48 | 2 | 46 | — |
| 65 a 64 | 64 | 16 | 4 | 12 | 48 | 7 | 41 | — |
| 65 y más | 142 | 29 | 10 | 19 | 113 | 13 | 100 | — |
| Ignorados | 13 | 4 | 1 | 3 | 2 | 1 | 1 | 7 |
| TOTALES | 2.443 | 941 | 211 | 730 | 1.490 | 105 | 1.385 | 12 |

Mujeres

| | | | | | | | | |
|----------------|--------------|------------|------------|------------|--------------|------------|--------------|----------|
| 7 a 6 | 79 | 5 | 2 | 3 | 74 | 8 | 66 | — |
| 10 a 9 | 226 | 61 | 19 | 42 | 164 | 19 | 145 | 1 |
| 15 a 14 | 303 | 163 | 37 | 126 | 140 | 4 | 136 | — |
| 20 a 19 | 233 | 128 | 29 | 99 | 105 | 9 | 96 | — |
| 25 a 24 | 176 | 79 | 25 | 54 | 97 | 2 | 95 | — |
| 30 a 29 | 168 | 76 | 19 | 57 | 92 | 4 | 88 | — |
| 35 a 34 | 123 | 51 | 19 | 32 | 72 | 3 | 69 | — |
| 40 a 39 | 115 | 50 | 14 | 36 | 65 | 7 | 58 | — |
| 45 a 44 | 124 | 58 | 12 | 46 | 66 | 7 | 59 | — |
| 50 a 49 | 100 | 40 | 7 | 33 | 60 | 8 | 52 | — |
| 55 a 54 | 80 | 37 | 14 | 23 | 43 | 1 | 42 | — |
| 60 a 59 | 65 | 23 | 8 | 15 | 42 | 7 | 35 | — |
| 65 a 64 | 73 | 19 | 7 | 12 | 53 | 9 | 44 | 1 |
| 65 y más | 142 | 39 | 14 | 25 | 102 | 19 | 83 | 1 |
| Ignorados | 4 | — | — | — | 4 | — | 4 | — |
| TOTALES | 2.011 | 829 | 226 | 603 | 1.179 | 107 | 1.072 | 3 |

**POBLACION ALFABETA Y ANALFABETA, POR GRUPOS DE EDAD Y SEXO,
SEGUN AREAS DE EMPADRONAMIENTO**

| EDAD AÑOS | Total General | POBLACION ALFABETA | | | POBLACION ANALFABETA | | | Ignorada |
|----------------|------------------|--------------------|-----------|--------------|----------------------|-----------|--------------|------------|
| | | Total | Urbano | Rural | Total | Urbano | Rural | |
| Totales | | | | | | | | |
| 7 a 6 | 165 | 13 | 1 | 12 | 120 | 2 | 118 | 32 |
| 10 a 9 | 465 | 202 | 10 | 192 | 235 | 4 | 231 | 28 |
| 15 a 14 | 616 | 510 | 16 | 494 | 100 | — | 100 | 6 |
| 20 a 19 | 560 | 447 | 16 | 431 | 97 | 2 | 95 | 16 |
| 25 a 24 | 462 | 349 | 7 | 342 | 98 | 3 | 95 | 15 |
| 30 a 29 | 331 | 259 | 9 | 250 | 97 | 4 | 93 | 5 |
| 35 a 34 | 313 | 201 | 9 | 192 | 108 | 5 | 103 | 4 |
| 40 a 39 | 267 | 167 | 8 | 159 | 93 | 2 | 91 | 7 |
| 45 a 44 | 274 | 162 | 5 | 157 | 109 | 1 | 108 | 3 |
| 50 a 49 | 226 | 122 | 5 | 117 | 97 | 3 | 94 | 7 |
| 55 a 54 | 200 | 93 | 2 | 91 | 100 | 6 | 94 | 7 |
| 60 a 59 | 161 | 71 | — | 71 | 79 | 2 | 77 | 11 |
| 65 y más | 133 | 47 | 2 | 45 | 83 | 2 | 81 | 8 |
| Ignorados | 235 | 96 | 5 | 91 | 134 | 4 | 130 | 5 |
| Ignorados | 16 | 10 | — | 10 | 2 | — | 2 | 4 |
| TOTALES | 4.459 | 2.749 | 95 | 2.654 | 1.552 | 40 | 1.512 | 158 |

Hombres

| | | | | | | | | |
|----------------|--------------|--------------|-----------|--------------|------------|-----------|------------|-----------|
| 7 a 6 | 83 | 8 | 1 | 7 | 54 | 1 | 53 | 21 |
| 10 a 9 | 228 | 83 | 3 | 80 | 130 | 2 | 128 | 15 |
| 15 a 14 | 341 | 273 | 5 | 268 | 64 | — | 64 | 4 |
| 20 a 19 | 313 | 240 | 9 | 231 | 64 | 1 | 63 | 9 |
| 25 a 24 | 247 | 183 | 3 | 180 | 54 | 1 | 53 | 10 |
| 30 a 29 | 192 | 134 | 4 | 130 | 56 | 3 | 53 | 2 |
| 35 a 34 | 186 | 116 | 3 | 113 | 67 | 3 | 64 | 3 |
| 40 a 39 | 142 | 90 | 4 | 86 | 50 | — | 50 | 2 |
| 45 a 44 | 150 | 86 | 4 | 82 | 64 | 1 | 63 | — |
| 50 a 49 | 132 | 69 | 4 | 65 | 59 | 3 | 56 | 4 |
| 55 a 54 | 119 | 52 | 1 | 51 | 65 | 1 | 64 | 2 |
| 60 a 59 | 89 | 37 | — | 37 | 44 | — | 44 | 8 |
| 65 y más | 73 | 34 | 2 | 32 | 36 | 2 | 34 | 3 |
| Ignorados | 141 | 56 | 3 | 53 | 81 | 1 | 80 | 4 |
| Ignorados | 13 | 9 | — | 9 | 1 | — | 1 | 3 |
| TOTALES | 2.449 | 1.470 | 46 | 1.424 | 889 | 19 | 870 | 90 |

Mujeres

| | | | | | | | | |
|----------------|--------------|--------------|-----------|--------------|------------|-----------|------------|-----------|
| 7 a 6 | 82 | 5 | — | 5 | 66 | 1 | 65 | 11 |
| 10 a 9 | 237 | 119 | 7 | 112 | 105 | 2 | 103 | 13 |
| 15 a 14 | 275 | 237 | 11 | 226 | 36 | — | 36 | 2 |
| 20 a 19 | 247 | 207 | 7 | 200 | 33 | 1 | 32 | 7 |
| 25 a 24 | 215 | 163 | 4 | 162 | 44 | 2 | 42 | 5 |
| 30 a 29 | 169 | 125 | 5 | 120 | 41 | 1 | 40 | 3 |
| 35 a 34 | 127 | 85 | 6 | 79 | 41 | 2 | 39 | 1 |
| 40 a 39 | 125 | 77 | 4 | 73 | 43 | 2 | 41 | 5 |
| 45 a 44 | 124 | 76 | 1 | 75 | 45 | — | 45 | 3 |
| 50 a 49 | 94 | 53 | 1 | 52 | 38 | — | 38 | 3 |
| 55 a 54 | 81 | 41 | 1 | 40 | 35 | 5 | 30 | 5 |
| 60 a 59 | 72 | 34 | — | 34 | 35 | 2 | 33 | 3 |
| 65 y más | 65 | 13 | — | 13 | 47 | — | 47 | 5 |
| Ignorados | 94 | 40 | 2 | 38 | 53 | 3 | 50 | 1 |
| Ignorados | 3 | 1 | — | 1 | 1 | — | 1 | 1 |
| TOTALES | 2.010 | 1.279 | 49 | 1.230 | 663 | 21 | 642 | 68 |

Comuna de San Antonio

Cuadro N.º 4

POBLACION ALFABETA Y ANALFABETA, POR GRUPOS DE EDAD Y SEXO,
SEGUN AREAS DE EMPADRONAMIENTO

| EDAD AÑOS | Total General | POBLACION ALFABETA | | | POBLACION ANALFABETA | | | Ignorada |
|----------------|------------------|--------------------|---------------|--------------|----------------------|--------------|--------------|------------|
| | | Total | Urbano | Rural | Total | Urbano | Rural | |
| Totales | | | | | | | | |
| 6 | 833 | 105 | 97 | 8 | 723 | 570 | 153 | 5 |
| 7 a 9 | 2.362 | 1.330 | 1.184 | 146 | 1.018 | 737 | 281 | 14 |
| 10 a 14 | 3.389 | 3.033 | 2.560 | 473 | 347 | 207 | 140 | 9 |
| 15 a 19 | 2.959 | 2.726 | 2.347 | 379 | 227 | 139 | 88 | 6 |
| 20 a 24 | 3.217 | 2.921 | 2.620 | 301 | 285 | 176 | 109 | 11 |
| 25 a 29 | 2.531 | 2.324 | 2.134 | 190 | 252 | 182 | 70 | 5 |
| 30 a 34 | 2.124 | 1.852 | 1.675 | 177 | 263 | 188 | 75 | 9 |
| 35 a 39 | 2.038 | 1.695 | 1.527 | 168 | 334 | 224 | 110 | 9 |
| 40 a 44 | 1.673 | 1.351 | 1.231 | 120 | 311 | 207 | 104 | 11 |
| 45 a 49 | 1.401 | 1.089 | 989 | 100 | 309 | 214 | 95 | 3 |
| 50 a 54 | 1.194 | 934 | 838 | 96 | 255 | 178 | 77 | 5 |
| 55 a 59 | 836 | 633 | 584 | 49 | 226 | 169 | 57 | 4 |
| 60 a 64 | 728 | 485 | 442 | 43 | 240 | 167 | 73 | 3 |
| 65 y más | 1.138 | 728 | 629 | 99 | 404 | 273 | 131 | 6 |
| Ignorados | 99 | 31 | 29 | 2 | 6 | 6 | — | 62 |
| TOTALES | 26.599 | 21.237 | 18.886 | 2.351 | 5.200 | 3.637 | 1.563 | 162 |
| Hombres | | | | | | | | |
| 6 | 402 | 52 | 48 | 4 | 348 | 278 | 70 | 2 |
| 7 a 9 | 1.166 | 633 | 594 | 69 | 494 | 353 | 141 | 9 |
| 10 a 14 | 1.694 | 1.516 | 1.279 | 237 | 175 | 99 | 76 | 3 |
| 15 a 19 | 1.428 | 1.312 | 1.093 | 219 | 114 | 56 | 58 | 2 |
| 20 a 24 | 1.531 | 1.404 | 1.246 | 158 | 123 | 58 | 65 | 4 |
| 25 a 29 | 1.290 | 1.186 | 1.089 | 97 | 101 | 60 | 41 | 3 |
| 30 a 34 | 1.048 | 942 | 850 | 92 | 100 | 66 | 34 | 6 |
| 35 a 39 | 1.003 | 859 | 773 | 86 | 144 | 86 | 58 | 5 |
| 40 a 44 | 903 | 767 | 712 | 55 | 129 | 70 | 59 | 7 |
| 45 a 49 | 707 | 571 | 523 | 48 | 133 | 80 | 53 | 3 |
| 50 a 54 | 650 | 529 | 473 | 56 | 119 | 68 | 51 | 2 |
| 55 a 59 | 441 | 331 | 302 | 29 | 109 | 78 | 31 | 1 |
| 60 a 64 | 340 | 238 | 219 | 19 | 100 | 63 | 37 | 2 |
| 65 y más | 524 | 342 | 289 | 53 | 189 | 114 | 75 | 3 |
| Ignorados | 66 | 17 | 15 | 2 | 4 | 4 | — | 45 |
| TOTALES | 13.208 | 10.729 | 9.505 | 1.224 | 2.382 | 1.533 | 849 | 97 |
| Mujeres | | | | | | | | |
| 6 | 431 | 53 | 49 | 4 | 375 | 292 | 83 | 3 |
| 7 a 9 | 1.193 | 667 | 590 | 77 | 524 | 384 | 140 | 5 |
| 10 a 14 | 1.695 | 1.517 | 1.281 | 236 | 172 | 108 | 64 | 6 |
| 15 a 19 | 1.531 | 1.414 | 1.254 | 160 | 113 | 83 | 30 | 4 |
| 20 a 24 | 1.686 | 1.517 | 1.374 | 143 | 162 | 118 | 44 | 7 |
| 25 a 29 | 1.291 | 1.138 | 1.045 | 93 | 151 | 122 | 29 | 2 |
| 30 a 34 | 1.076 | 910 | 825 | 85 | 163 | 122 | 41 | 3 |
| 35 a 39 | 1.030 | 836 | 754 | 82 | 190 | 138 | 52 | 4 |
| 40 a 44 | 770 | 584 | 519 | 65 | 182 | 137 | 45 | 4 |
| 45 a 49 | 694 | 518 | 466 | 52 | 176 | 134 | 42 | — |
| 50 a 54 | 544 | 405 | 365 | 40 | 136 | 110 | 26 | 3 |
| 55 a 59 | 422 | 302 | 282 | 20 | 117 | 91 | 26 | 3 |
| 60 a 64 | 388 | 247 | 223 | 24 | 140 | 104 | 36 | 1 |
| 65 y más | 604 | 396 | 340 | 46 | 215 | 159 | 56 | 3 |
| Ignorados | 33 | 14 | 14 | — | 2 | 2 | — | 17 |
| TOTALES | 13.391 | 10.508 | 9.381 | 1.127 | 2.818 | 2.104 | 714 | 65 |

**POBLACION ALFABETA Y ANALFABETA, POR GRUPOS DE EDAD Y SEXO,
SEGUN AREAS DE EMPADRONAMIENTO**

| EDAD AÑOS | Total General | POBLACION ALFABETA | | | POBLACION ANALFABETA | | | Ignorada | |
|----------------|------------------|--------------------|--------------|--------------|----------------------|------------|------------|-----------|--|
| | | Total | Urbano | Rural | Total | Urbano | Rural | | |
| Totales | | | | | | | | | |
| 6 | 218 | 14 | 13 | 1 | 203 | 109 | 94 | 1 | |
| 7 a 9 | 589 | 299 | 218 | 81 | 290 | 148 | 142 | — | |
| 10 a 14 | 834 | 777 | 479 | 298 | 84 | 35 | 49 | 3 | |
| 15 a 19 | 745 | 694 | 468 | 226 | 51 | 13 | 38 | — | |
| 20 a 24 | 673 | 604 | 405 | 199 | 69 | 16 | 53 | — | |
| 25 a 29 | 501 | 438 | 308 | 130 | 63 | 16 | 47 | — | |
| 30 a 34 | 434 | 361 | 263 | 98 | 73 | 23 | 50 | — | |
| 35 a 39 | 487 | 403 | 294 | 109 | 84 | 28 | 56 | — | |
| 40 a 44 | 460 | 365 | 273 | 92 | 95 | 23 | 72 | — | |
| 45 a 49 | 361 | 296 | 216 | 80 | 65 | 20 | 45 | — | |
| 50 a 54 | 357 | 290 | 212 | 78 | 67 | 22 | 45 | — | |
| 55 a 59 | 274 | 208 | 153 | 55 | 66 | 32 | 34 | — | |
| 60 a 64 | 230 | 160 | 127 | 33 | 70 | 31 | 39 | — | |
| 65 y más | 382 | 249 | 177 | 72 | 131 | 57 | 74 | 2 | |
| Ignorados | 31 | 9 | 9 | — | 1 | — | 1 | 21 | |
| TOTALES | 6.606 | 5.167 | 3.615 | 1.552 | 1.412 | 573 | 839 | 27 | |
| Hombres | | | | | | | | | |
| 6 | 128 | 10 | 9 | 1 | 118 | 72 | 46 | — | |
| 7 a 9 | 285 | 139 | 100 | 39 | 146 | 78 | 68 | — | |
| 10 a 14 | 467 | 421 | 255 | 166 | 46 | 21 | 25 | — | |
| 15 a 19 | 391 | 357 | 240 | 117 | 34 | 8 | 26 | — | |
| 20 a 24 | 308 | 271 | 175 | 96 | 35 | 6 | 29 | — | |
| 25 a 29 | 221 | 185 | 123 | 62 | 36 | 6 | 30 | — | |
| 30 a 34 | 209 | 175 | 125 | 50 | 34 | 8 | 26 | — | |
| 35 a 39 | 249 | 209 | 143 | 66 | 40 | 8 | 32 | — | |
| 40 a 44 | 228 | 172 | 124 | 48 | 56 | 10 | 46 | — | |
| 45 a 49 | 176 | 144 | 95 | 49 | 32 | 7 | 25 | — | |
| 50 a 54 | 174 | 143 | 103 | 40 | 31 | 8 | 23 | — | |
| 55 a 59 | 144 | 114 | 74 | 40 | 30 | 13 | 17 | — | |
| 60 a 64 | 98 | 64 | 54 | 10 | 34 | 10 | 24 | — | |
| 65 y más | 186 | 124 | 86 | 38 | 60 | 20 | 40 | 2 | |
| Ignorados | 20 | 8 | 8 | — | — | — | — | 12 | |
| TOTALES | 3.282 | 2.536 | 1.714 | 822 | 732 | 275 | 457 | 14 | |
| Mujeres | | | | | | | | | |
| 6 | 90 | 4 | 4 | — | 85 | 37 | 48 | 1 | |
| 7 a 9 | 304 | 160 | 118 | 42 | 144 | 70 | 74 | — | |
| 10 a 14 | 397 | 356 | 224 | 132 | 38 | 14 | 24 | 3 | |
| 15 a 19 | 354 | 337 | 228 | 109 | 17 | 5 | 12 | — | |
| 20 a 24 | 367 | 333 | 230 | 103 | 34 | 10 | 24 | — | |
| 25 a 29 | 280 | 253 | 185 | 68 | 27 | 10 | 17 | — | |
| 30 a 34 | 225 | 186 | 138 | 48 | 39 | 15 | 24 | — | |
| 35 a 39 | 238 | 194 | 151 | 43 | 44 | 20 | 24 | — | |
| 40 a 44 | 232 | 193 | 149 | 44 | 39 | 13 | 26 | — | |
| 45 a 49 | 185 | 152 | 121 | 31 | 33 | 13 | 20 | — | |
| 50 a 54 | 183 | 147 | 109 | 38 | 36 | 14 | 22 | — | |
| 55 a 59 | 130 | 94 | 79 | 15 | 36 | 19 | 17 | — | |
| 60 a 64 | 132 | 96 | 73 | 23 | 36 | 21 | 15 | — | |
| 65 y más | 196 | 125 | 91 | 34 | 71 | 37 | 34 | — | |
| Ignorados | 11 | 1 | 1 | — | 1 | — | 1 | 9 | |
| TOTALES | 3.324 | 2.631 | 1.901 | 730 | 680 | 298 | 382 | 13 | |

**POBLACION ALFABETA Y ANALFABETA, POR GRUPOS DE EDAD Y SEXO,
SEGUN AREAS DE EMPADRONAMIENTO**

| EDAD AÑOS | Total General | POBLACION ALFABETA | | | POBLACION ANALFABETA | | | Ignorada |
|----------------|------------------|--------------------|------------|--------------|----------------------|-----------|--------------|-----------|
| | | Total | Urbano | Rural | Total | Urbano | Rural | |
| 7 a 6 | 133 | 10 | 2 | 8 | 115 | 11 | 104 | 8 |
| 10 a 9 | 351 | 131 | 17 | 114 | 213 | 21 | 192 | 7 |
| 15 a 14 | 525 | 359 | 44 | 315 | 159 | 4 | 155 | 7 |
| 20 a 19 | 424 | 283 | 35 | 248 | 138 | 1 | 137 | 3 |
| 25 a 24 | 359 | 209 | 29 | 180 | 142 | 7 | 135 | 8 |
| 30 a 29 | 282 | 167 | 29 | 138 | 114 | 8 | 106 | 1 |
| 35 a 34 | 275 | 138 | 30 | 108 | 135 | 6 | 129 | 2 |
| 40 a 39 | 210 | 112 | 30 | 82 | 97 | 9 | 88 | 1 |
| 45 a 44 | 193 | 109 | 27 | 82 | 81 | 3 | 78 | 3 |
| 50 a 49 | 128 | 65 | 18 | 47 | 62 | 6 | 56 | 1 |
| 55 a 54 | 110 | 40 | 11 | 29 | 68 | 2 | 66 | 2 |
| 60 a 59 | 94 | 42 | 11 | 31 | 51 | 5 | 46 | 1 |
| 65 a 64 | 88 | 31 | 8 | 23 | 53 | 3 | 50 | 4 |
| 65 y más | 149 | 52 | 7 | 45 | 94 | 5 | 89 | 3 |
| Ignorados | 19 | 5 | 5 | — | 4 | 1 | 3 | 10 |
| TOTALES | 3.340 | 1.753 | 303 | 1.450 | 1.526 | 92 | 1.434 | 61 |

Totales

Hombres

| | | | | | | | | |
|----------------|--------------|------------|------------|------------|------------|-----------|------------|-----------|
| 7 a 6 | 57 | 4 | 1 | 3 | 51 | 5 | 46 | 2 |
| 10 a 9 | 189 | 67 | 8 | 59 | 119 | 7 | 112 | 3 |
| 15 a 14 | 272 | 199 | 22 | 177 | 70 | — | 68 | 3 |
| 20 a 19 | 246 | 161 | 21 | 140 | 84 | — | 84 | 1 |
| 25 a 24 | 193 | 113 | 12 | 101 | 75 | 2 | 73 | 5 |
| 30 a 29 | 157 | 101 | 14 | 87 | 55 | 3 | 52 | 1 |
| 35 a 34 | 141 | 79 | 14 | 65 | 61 | 5 | 56 | 1 |
| 40 a 39 | 128 | 70 | 17 | 53 | 58 | 6 | 52 | — |
| 45 a 44 | 101 | 64 | 12 | 52 | 34 | 2 | 32 | 3 |
| 50 a 49 | 72 | 38 | 10 | 28 | 34 | 3 | 31 | — |
| 55 a 54 | 72 | 28 | 6 | 22 | 42 | — | 42 | 2 |
| 60 a 59 | 46 | 18 | 4 | 14 | 28 | 3 | 25 | — |
| 65 a 64 | 43 | 15 | 6 | 9 | 27 | 1 | 26 | 1 |
| 65 y más | 84 | 29 | 5 | 24 | 52 | 3 | 49 | 3 |
| Ignorados | 13 | 4 | 4 | — | 3 | — | 3 | 6 |
| TOTALES | 1.814 | 990 | 156 | 834 | 793 | 42 | 751 | 31 |

Mujeres

| | | | | | | | | |
|----------------|--------------|------------|------------|------------|------------|-----------|------------|-----------|
| 7 a 6 | 76 | 6 | 1 | 5 | 64 | 6 | 58 | 6 |
| 10 a 9 | 162 | 64 | 9 | 55 | 94 | 14 | 80 | 4 |
| 15 a 14 | 253 | 160 | 22 | 138 | 89 | 2 | 87 | 4 |
| 20 a 19 | 178 | 122 | 14 | 108 | 54 | 1 | 53 | 2 |
| 25 a 24 | 166 | 95 | 17 | 79 | 67 | 5 | 62 | 3 |
| 30 a 29 | 125 | 66 | 15 | 51 | 59 | 5 | 54 | — |
| 35 a 34 | 134 | 59 | 16 | 43 | 74 | 1 | 73 | 1 |
| 40 a 39 | 82 | 42 | 13 | 29 | 39 | 3 | 36 | 1 |
| 45 a 44 | 92 | 45 | 15 | 30 | 47 | 1 | 46 | — |
| 50 a 49 | 56 | 27 | 8 | 19 | 28 | 3 | 25 | 1 |
| 55 a 54 | 38 | 12 | 5 | 7 | 26 | 2 | 24 | — |
| 60 a 59 | 48 | 24 | 7 | 17 | 23 | 2 | 21 | 1 |
| 65 a 64 | 45 | 16 | 2 | 14 | 26 | 2 | 24 | 3 |
| 65 y más | 65 | 23 | 2 | 21 | 42 | 2 | 40 | — |
| Ignorados | 6 | 1 | 1 | — | 1 | 1 | — | 4 |
| TOTALES | 1.526 | 763 | 147 | 616 | 733 | 50 | 683 | 30 |

**POBLACION ALFABETA Y ANALFABETA, POR GRUPOS DE EDAD Y SEXO,
SEGUN AREAS DE EMPADRONAMIENTO**

| EDAD AÑOS | Total General | POBLACION ALFABETA | | | POBLACION ANALFABETA | | | Ignorada |
|----------------|------------------|--------------------|----------|--------------|----------------------|----------|--------------|-----------|
| | | Total | Urbano | Rural | Total | Urbano | Rural | |
| Totales | | | | | | | | |
| 6 | 228 | 10 | — | 10 | 217 | — | 217 | 1 |
| 7 a 9 | 653 | 215 | — | 215 | 436 | — | 436 | 2 |
| 10 a 14 | 968 | 700 | — | 700 | 263 | — | 263 | 5 |
| 15 a 19 | 632 | 481 | — | 481 | 145 | — | 145 | 6 |
| 20 a 24 | 507 | 362 | — | 362 | 136 | — | 136 | 9 |
| 25 a 29 | 399 | 277 | — | 277 | 120 | — | 120 | 2 |
| 30 a 34 | 362 | 255 | — | 255 | 105 | — | 105 | 2 |
| 35 a 39 | 414 | 277 | — | 277 | 132 | — | 132 | 5 |
| 40 a 44 | 368 | 236 | — | 236 | 131 | — | 131 | 1 |
| 45 a 49 | 244 | 159 | — | 159 | 83 | — | 83 | 2 |
| 50 a 54 | 233 | 146 | — | 146 | 85 | — | 85 | 2 |
| 55 a 59 | 205 | 132 | — | 132 | 73 | — | 73 | — |
| 60 a 64 | 223 | 127 | — | 127 | 94 | — | 94 | 2 |
| 65 y más | 438 | 242 | — | 242 | 192 | — | 192 | 4 |
| Ignorados | 8 | — | — | — | — | — | — | 8 |
| TOTALES | 5.882 | 3.619 | — | 3.619 | 2.212 | — | 2.212 | 51 |
| Hombres | | | | | | | | |
| 6 | 130 | 6 | — | 6 | 124 | — | 124 | — |
| 7 a 9 | 327 | 89 | — | 89 | 238 | — | 238 | — |
| 10 a 14 | 511 | 337 | — | 367 | 143 | — | 143 | 1 |
| 15 a 19 | 332 | 247 | — | 247 | 81 | — | 81 | 4 |
| 20 a 24 | 259 | 176 | — | 176 | 77 | — | 77 | 6 |
| 25 a 29 | 202 | 134 | — | 134 | 68 | — | 68 | — |
| 30 a 34 | 179 | 131 | — | 131 | 47 | — | 47 | 1 |
| 35 a 39 | 220 | 145 | — | 145 | 73 | — | 73 | 2 |
| 40 a 44 | 185 | 118 | — | 118 | 67 | — | 67 | — |
| 45 a 49 | 122 | 79 | — | 79 | 43 | — | 43 | — |
| 50 a 54 | 121 | 69 | — | 69 | 51 | — | 51 | 1 |
| 55 a 59 | 99 | 64 | — | 64 | 35 | — | 35 | — |
| 60 a 64 | 108 | 62 | — | 62 | 46 | — | 46 | — |
| 65 y más | 214 | 123 | — | 123 | 90 | — | 90 | 1 |
| Ignorados | 8 | — | — | — | — | — | — | 8 |
| TOTALES | 3.017 | 1.810 | — | 1.810 | 1.183 | — | 1.183 | 24 |
| Mujeres | | | | | | | | |
| 6 | 98 | 4 | — | 4 | 93 | — | 93 | 1 |
| 7 a 9 | 326 | 126 | — | 126 | 198 | — | 198 | 2 |
| 10 a 14 | 457 | 333 | — | 333 | 120 | — | 120 | 4 |
| 15 a 19 | 300 | 234 | — | 234 | 64 | — | 64 | 2 |
| 20 a 24 | 248 | 186 | — | 186 | 59 | — | 59 | 3 |
| 25 a 29 | 197 | 143 | — | 143 | 52 | — | 52 | 2 |
| 30 a 34 | 183 | 124 | — | 124 | 58 | — | 58 | 1 |
| 35 a 39 | 194 | 132 | — | 132 | 59 | — | 59 | 3 |
| 40 a 44 | 183 | 118 | — | 118 | 64 | — | 64 | 1 |
| 45 a 49 | 122 | 80 | — | 80 | 40 | — | 40 | 2 |
| 50 a 54 | 112 | 77 | — | 77 | 34 | — | 34 | 1 |
| 55 a 59 | 106 | 68 | — | 68 | 38 | — | 38 | — |
| 60 a 64 | 115 | 65 | — | 65 | 48 | — | 48 | 2 |
| 65 y más | 224 | 119 | — | 119 | 102 | — | 102 | 3 |
| TOTALES | 2.865 | 1.809 | — | 1.809 | 1.029 | — | 1.029 | 27 |

Comuna de San Bernardo

Cuadro N.º 4

POBLACION ALFABETA Y ANALFABETA, POR GRUPOS DE EDAD Y SEXO, SEGUN AREAS DE EMPADRONAMIENTO

| EDAD AÑOS | Total General | POBLACION ALFABETA | | | POBLACION ANALFABETA | | | Ignorada |
|----------------|------------------|--------------------|---------------|--------------|----------------------|--------------|--------------|------------|
| | | Total | Urbano | Rural | Total | Urbano | Rural | |
| Totales | | | | | | | | |
| 6 | 1.412 | 185 | 161 | 24 | 1.223 | 816 | 407 | 4 |
| 7 a 9 | 3.988 | 2.319 | 1.907 | 412 | 1.662 | 966 | 696 | 7 |
| 10 a 14 | 5.387 | 4.748 | 3.508 | 1.240 | 632 | 256 | 376 | 7 |
| 15 a 19 | 5.137 | 4.794 | 3.702 | 1.092 | 335 | 134 | 201 | 8 |
| 20 a 24 | 5.479 | 5.014 | 4.037 | 977 | 454 | 219 | 235 | 11 |
| 25 a 29 | 3.897 | 3.538 | 2.801 | 737 | 353 | 147 | 206 | 6 |
| 30 a 34 | 3.358 | 3.009 | 2.390 | 619 | 340 | 157 | 183 | 9 |
| 35 a 39 | 3.143 | 2.756 | 2.158 | 598 | 380 | 180 | 200 | 7 |
| 40 a 44 | 2.615 | 2.242 | 1.760 | 482 | 363 | 141 | 222 | 10 |
| 45 a 49 | 2.047 | 1.696 | 1.306 | 390 | 344 | 170 | 174 | 7 |
| 50 a 54 | 1.777 | 1.426 | 1.087 | 339 | 349 | 161 | 188 | 2 |
| 55 a 59 | 1.201 | 915 | 708 | 207 | 286 | 138 | 148 | — |
| 60 a 64 | 1.058 | 771 | 621 | 150 | 282 | 169 | 113 | 5 |
| 65 y más | 1.663 | 1.090 | 849 | 241 | 560 | 346 | 214 | 13 |
| Ignorados | 95 | 37 | 25 | 12 | 5 | 2 | 3 | 53 |
| TOTALES | 42.267 | 34.540 | 27.020 | 7.520 | 7.568 | 4.002 | 3.566 | 149 |

Hombres

| | | | | | | | | |
|----------------|---------------|---------------|---------------|--------------|--------------|--------------|--------------|-----------|
| 6 | 720 | 98 | 83 | 15 | 621 | 402 | 219 | 1 |
| 7 a 9 | 1.979 | 1.110 | 893 | 217 | 865 | 489 | 376 | 4 |
| 10 a 14 | 2.805 | 2.449 | 1.734 | 715 | 352 | 119 | 233 | 4 |
| 15 a 19 | 2.856 | 2.671 | 2.004 | 667 | 181 | 54 | 127 | 4 |
| 20 a 24 | 2.959 | 2.735 | 2.204 | 531 | 220 | 101 | 119 | 4 |
| 25 a 29 | 1.894 | 1.723 | 1.344 | 379 | 168 | 66 | 102 | 3 |
| 30 a 34 | 1.704 | 1.544 | 1.203 | 341 | 155 | 62 | 93 | 5 |
| 35 a 39 | 1.501 | 1.338 | 1.042 | 296 | 159 | 59 | 100 | 4 |
| 40 a 44 | 1.353 | 1.185 | 916 | 269 | 164 | 48 | 116 | 4 |
| 45 a 49 | 1.025 | 870 | 644 | 226 | 152 | 63 | 89 | 3 |
| 50 a 54 | 911 | 755 | 571 | 185 | 153 | 54 | 99 | 2 |
| 55 a 59 | 558 | 438 | 322 | 116 | 120 | 43 | 77 | — |
| 60 a 64 | 495 | 301 | 298 | 93 | 103 | 46 | 57 | 1 |
| 65 y más | 750 | 508 | 381 | 127 | 237 | 123 | 114 | 5 |
| Ignorados | 63 | 25 | 19 | 6 | 2 | — | 2 | 36 |
| TOTALES | 21.573 | 17.841 | 13.658 | 4.183 | 3.652 | 1.729 | 1.923 | 80 |

Mujeres

| | | | | | | | | |
|----------------|---------------|---------------|---------------|--------------|--------------|--------------|--------------|-----------|
| 6 | 692 | 87 | 78 | 9 | 602 | 414 | 188 | 3 |
| 7 a 9 | 2.009 | 1.209 | 1.014 | 195 | 797 | 477 | 320 | 3 |
| 10 a 14 | 2.582 | 2.299 | 1.774 | 525 | 280 | 137 | 143 | 3 |
| 15 a 19 | 2.281 | 2.123 | 1.698 | 425 | 154 | 80 | 74 | 4 |
| 20 a 24 | 2.520 | 2.279 | 1.833 | 446 | 234 | 118 | 116 | 7 |
| 25 a 29 | 2.093 | 1.815 | 1.457 | 358 | 185 | 81 | 104 | 3 |
| 30 a 34 | 1.654 | 1.465 | 1.187 | 278 | 185 | 95 | 90 | 4 |
| 35 a 39 | 1.642 | 1.418 | 1.116 | 302 | 221 | 121 | 100 | 3 |
| 40 a 44 | 1.262 | 1.057 | 844 | 213 | 199 | 93 | 106 | 6 |
| 45 a 49 | 1.022 | 876 | 662 | 164 | 192 | 107 | 85 | 4 |
| 50 a 54 | 866 | 670 | 516 | 154 | 196 | 107 | 89 | — |
| 55 a 59 | 643 | 477 | 386 | 91 | 166 | 95 | 71 | — |
| 60 a 64 | 563 | 380 | 323 | 57 | 179 | 123 | 56 | 4 |
| 65 y más | 913 | 582 | 468 | 114 | 323 | 223 | 100 | 8 |
| Ignorados | 32 | 12 | 6 | 6 | 3 | 2 | 1 | 17 |
| TOTALES | 20.684 | 16.699 | 13.362 | 3.337 | 3.916 | 2.273 | 1.643 | 69 |

Comuna de Calera de Tango

Cuadro N.º 1

| POBLACION ALFABETA Y ANALFABETA, POR GRUPOS DE EDAD Y SEXO, SEGUN AREAS DE EMPADRONAMIENTO | | | | | | | | | |
|---|------------------|--------------------|--------|-------|----------------------|--------|-------|----------|--|
| EDAD AÑOS | Total General | POBLACION ALFABETA | | | POBLACION ANALFABETA | | | Ignorada | |
| | | Total | Urbano | Rural | Total | Urbano | Rural | | |

Totales

| | | | | | | | | |
|----------------|--------------|--------------|------------|--------------|--------------|------------|--------------|-----------|
| 7 a 6 | 183 | 7 | 1 | 6 | 171 | 29 | 142 | 5 |
| 7 a 9 | 491 | 179 | 50 | 129 | 310 | 19 | 291 | 2 |
| 10 a 14 | 654 | 507 | 78 | 429 | 147 | 12 | 135 | — |
| 15 a 19 | 491 | 408 | 58 | 350 | 83 | 5 | 78 | — |
| 20 a 24 | 536 | 436 | 63 | 373 | 96 | 7 | 89 | 4 |
| 25 a 29 | 375 | 282 | 38 | 244 | 87 | 5 | 82 | 6 |
| 30 a 34 | 290 | 203 | 34 | 169 | 87 | 13 | 74 | — |
| 35 a 39 | 282 | 182 | 30 | 152 | 98 | 4 | 94 | 2 |
| 40 a 44 | 290 | 170 | 28 | 142 | 120 | 20 | 100 | — |
| 45 a 49 | 218 | 129 | 22 | 107 | 89 | 10 | 79 | — |
| 50 a 54 | 206 | 121 | 22 | 99 | 83 | 9 | 74 | 2 |
| 55 a 59 | 170 | 95 | 22 | 73 | 75 | 7 | 68 | — |
| 60 a 64 | 125 | 69 | 15 | 54 | 54 | 9 | 45 | 2 |
| 65 y más | 202 | 87 | 25 | 62 | 114 | 21 | 93 | 1 |
| Ignorados | 26 | 11 | — | 11 | 1 | — | 1 | 14 |
| TOTALES | 4.539 | 2.836 | 486 | 2.400 | 1.615 | 170 | 1.445 | 38 |

Hombres

| | | | | | | | | |
|----------------|--------------|--------------|------------|--------------|------------|-----------|------------|-----------|
| 7 a 6 | 100 | 2 | — | 2 | 95 | 9 | 86 | 3 |
| 7 a 9 | 265 | 100 | 30 | 70 | 164 | 7 | 157 | 1 |
| 10 a 14 | 337 | 252 | 36 | 216 | 85 | 9 | 76 | — |
| 15 a 19 | 274 | 222 | 29 | 193 | 52 | 3 | 49 | — |
| 20 a 24 | 307 | 251 | 35 | 216 | 56 | 7 | 49 | — |
| 25 a 29 | 209 | 159 | 19 | 140 | 47 | 3 | 44 | 3 |
| 30 a 34 | 154 | 111 | 18 | 93 | 43 | 4 | 39 | — |
| 35 a 39 | 148 | 104 | 16 | 88 | 43 | — | 43 | 1 |
| 40 a 44 | 168 | 97 | 17 | 80 | 61 | 8 | 53 | — |
| 45 a 49 | 115 | 68 | 11 | 57 | 47 | 6 | 41 | — |
| 50 a 54 | 100 | 61 | 7 | 54 | 39 | 4 | 35 | — |
| 55 a 59 | 94 | 52 | 14 | 38 | 42 | 4 | 38 | — |
| 60 a 64 | 70 | 44 | 6 | 38 | 25 | 2 | 23 | 1 |
| 65 y más | 106 | 48 | 13 | 35 | 57 | 9 | 48 | 1 |
| Ignorados | 9 | 3 | — | 3 | 1 | — | 1 | 5 |
| TOTALES | 2.446 | 1.574 | 251 | 1.323 | 857 | 75 | 782 | 15 |

Mujeres

| | | | | | | | | |
|----------------|--------------|--------------|------------|--------------|------------|-----------|------------|-----------|
| 7 a 6 | 83 | 5 | 1 | 4 | 76 | 20 | 56 | 2 |
| 7 a 9 | 228 | 79 | 20 | 59 | 146 | 12 | 134 | 1 |
| 10 a 14 | 317 | 255 | 42 | 213 | 62 | 3 | 59 | — |
| 15 a 19 | 217 | 186 | 29 | 157 | 31 | 2 | 29 | — |
| 20 a 24 | 229 | 185 | 28 | 157 | 40 | — | 40 | 4 |
| 25 a 29 | 166 | 123 | 19 | 104 | 40 | 2 | 38 | 3 |
| 30 a 34 | 136 | 92 | 16 | 76 | 44 | 9 | 35 | — |
| 35 a 39 | 134 | 78 | 14 | 64 | 55 | 4 | 51 | 1 |
| 40 a 44 | 132 | 73 | 11 | 62 | 59 | 12 | 47 | — |
| 45 a 49 | 103 | 61 | 11 | 50 | 42 | 4 | 38 | — |
| 50 a 54 | 106 | 60 | 15 | 45 | 44 | 5 | 39 | 2 |
| 55 a 59 | 76 | 43 | 8 | 35 | 33 | 3 | 30 | — |
| 60 a 64 | 55 | 25 | 9 | 16 | 29 | 7 | 22 | 1 |
| 65 y más | 96 | 39 | 12 | 27 | 57 | 12 | 45 | — |
| Ignorados | 17 | 8 | — | 8 | — | — | — | 9 |
| TOTALES | 2.093 | 1.312 | 235 | 1.077 | 758 | 95 | 663 | 23 |

Comuna de Buin

Cuadro N.º 4

POBLACION ALFABETA Y ANALFABETA, POR GRUPOS DE EDAD Y SEXO,
SEGUN AREAS DE EMPADRONAMIENTO

| EDAD AÑOS | Total General | POBLACION ALFABETA | | | POBLACION ANALFABETA | | | Ignorada | |
|----------------|------------------|--------------------|--------------|--------------|----------------------|------------|--------------|-----------|---|
| | | Total | Urbano | Rural | Total | Urbano | Rural | | |
| Totales | | | | | | | | | |
| | | 635 | 44 | 15 | 29 | 584 | 87 | 497 | 7 |
| 7 a 9 | 1.778 | 821 | 199 | 622 | 946 | 78 | 868 | 11 | |
| 10 a 14 | 2.461 | 2.022 | 389 | 1.633 | 433 | 19 | 414 | 6 | |
| 15 a 19 | 1.979 | 1.719 | 335 | 1.384 | 259 | 15 | 244 | 1 | |
| 20 a 24 | 1.841 | 1.532 | 351 | 1.181 | 309 | 38 | 271 | — | |
| 25 a 29 | 1.457 | 1.183 | 314 | 869 | 273 | 37 | 236 | 1 | |
| 30 a 34 | 1.265 | 1.019 | 274 | 745 | 244 | 25 | 219 | 2 | |
| 35 a 39 | 1.329 | 975 | 231 | 744 | 349 | 35 | 314 | 5 | |
| 40 a 44 | 1.155 | 835 | 224 | 611 | 317 | 35 | 282 | 3 | |
| 45 a 49 | 977 | 684 | 184 | 500 | 292 | 19 | 273 | 1 | |
| 50 a 54 | 822 | 543 | 129 | 414 | 274 | 40 | 234 | 5 | |
| 55 a 59 | 573 | 355 | 78 | 277 | 217 | 24 | 193 | 1 | |
| 60 a 64 | 567 | 317 | 73 | 244 | 248 | 21 | 227 | 2 | |
| 65 y más | 944 | 534 | 153 | 381 | 405 | 55 | 350 | 5 | |
| Ignorados | 49 | 22 | 6 | 16 | 10 | — | 10 | 17 | |
| TOTALES | 17.832 | 12.605 | 2.955 | 9.650 | 5.160 | 528 | 4.632 | 67 | |

Hombres

| | | | | | | | | | |
|----------------|--------------|--------------|--------------|--------------|--------------|------------|--------------|-----------|---|
| | | 303 | 19 | 4 | 15 | 281 | 48 | 233 | 3 |
| 7 a 9 | 882 | 409 | 95 | 314 | 471 | 40 | 431 | 2 | |
| 10 a 14 | 1.264 | 1.015 | 185 | 830 | 245 | 11 | 234 | 4 | |
| 15 a 19 | 1.067 | 902 | 145 | 757 | 164 | 6 | 158 | 1 | |
| 20 a 24 | 971 | 791 | 164 | 627 | 180 | 14 | 166 | — | |
| 25 a 29 | 752 | 614 | 158 | 456 | 138 | 20 | 118 | — | |
| 30 a 34 | 656 | 534 | 132 | 402 | 121 | 14 | 107 | 1 | |
| 35 a 39 | 696 | 520 | 123 | 397 | 173 | 12 | 161 | 3 | |
| 40 a 44 | 606 | 446 | 128 | 318 | 158 | 16 | 142 | 2 | |
| 45 a 49 | 488 | 357 | 86 | 271 | 131 | 6 | 125 | — | |
| 50 a 54 | 413 | 270 | 68 | 202 | 141 | 10 | 131 | 2 | |
| 55 a 59 | 308 | 189 | 37 | 152 | 118 | 6 | 112 | 1 | |
| 60 a 64 | 282 | 162 | 34 | 128 | 119 | 8 | 111 | 1 | |
| 65 y más | 475 | 250 | 66 | 184 | 223 | 22 | 201 | 2 | |
| Ignorados | 40 | 18 | 4 | 14 | 9 | — | 9 | 13 | |
| TOTALES | 9.203 | 6.496 | 1.429 | 5.067 | 2.672 | 233 | 2.439 | 35 | |

Mujeres

| | | | | | | | | | |
|----------------|--------------|--------------|--------------|--------------|--------------|------------|--------------|-----------|---|
| | | 332 | 25 | 11 | 14 | 303 | 39 | 264 | 4 |
| 7 a 9 | 896 | 412 | 104 | 308 | 475 | 38 | 437 | 9 | |
| 10 a 14 | 1.197 | 1.007 | 204 | 803 | 188 | 8 | 180 | 2 | |
| 15 a 19 | 912 | 817 | 190 | 627 | 95 | 9 | 86 | — | |
| 20 a 24 | 870 | 741 | 187 | 554 | 129 | 24 | 105 | — | |
| 25 a 29 | 705 | 569 | 156 | 413 | 135 | 17 | 118 | 1 | |
| 30 a 34 | 609 | 485 | 142 | 343 | 123 | 11 | 112 | 1 | |
| 35 a 39 | 633 | 455 | 108 | 347 | 176 | 23 | 153 | 2 | |
| 40 a 44 | 549 | 389 | 96 | 293 | 159 | 19 | 140 | 1 | |
| 45 a 49 | 489 | 327 | 98 | 229 | 161 | 13 | 148 | 1 | |
| 50 a 54 | 409 | 273 | 61 | 212 | 133 | 30 | 103 | 3 | |
| 55 a 59 | 265 | 166 | 41 | 125 | 99 | 18 | 81 | — | |
| 60 a 64 | 285 | 155 | 39 | 116 | 129 | 13 | 116 | 1 | |
| 65 y más | 469 | 284 | 87 | 197 | 182 | 33 | 149 | 3 | |
| Ignorados | 9 | 4 | 2 | 2 | 1 | — | 1 | 4 | |
| TOTALES | 8.629 | 6.109 | 1.526 | 4.583 | 2.488 | 295 | 2.193 | 32 | |

Comuna de Paine

Cuadro N.º 4

| POBLACION ALFABETA Y ANALFABETA, POR GRUPOS DE EDAD Y SEXO, SEGUN AREAS DE EMPADRONAMIENTO | | | | | | | | | |
|---|------------------|--------------------|--------|-------|----------------------|--------|-------|----------|--|
| EDAD AÑOS | Total General | POBLACION ALFABETA | | | POBLACION ANALFABETA | | | Ignorada | |
| | | Total | Urbano | Rural | Total | Urbano | Rural | | |

Totales

| | | | | | | | | |
|----------------|---------------|--------------|--------------|--------------|--------------|------------|--------------|-----------|
| 7 a 6 | 551 | 26 | 6 | 20 | 503 | 49 | 454 | 22 |
| 7 a 9 | 1.564 | 630 | 77 | 553 | 917 | 90 | 827 | 17 |
| 10 a 14 | 2.092 | 1.758 | 238 | 1.520 | 326 | 21 | 305 | 8 |
| 15 a 19 | 1.767 | 1.467 | 188 | 1.279 | 297 | 13 | 284 | 3 |
| 20 a 24 | 1.522 | 1.216 | 159 | 1.057 | 299 | 11 | 288 | 7 |
| 25 a 29 | 1.189 | 916 | 145 | 771 | 271 | 16 | 255 | 2 |
| 30 a 34 | 1.065 | 773 | 124 | 649 | 290 | 20 | 270 | 2 |
| 35 a 39 | 1.059 | 714 | 108 | 606 | 343 | 24 | 319 | 2 |
| 40 a 44 | 927 | 677 | 89 | 488 | 348 | 24 | 324 | 2 |
| 45 a 49 | 752 | 433 | 71 | 362 | 314 | 32 | 282 | 5 |
| 50 a 54 | 694 | 366 | 52 | 314 | 325 | 29 | 296 | 3 |
| 55 a 59 | 519 | 265 | 45 | 220 | 252 | 22 | 230 | 2 |
| 60 a 64 | 503 | 221 | 42 | 179 | 281 | 26 | 255 | 1 |
| 65 y más | 823 | 340 | 62 | 278 | 479 | 70 | 409 | 4 |
| Ignorados | 44 | 15 | — | 15 | 17 | — | 17 | 12 |
| TOTALES | 15.071 | 9.717 | 1.406 | 8.311 | 5.262 | 447 | 4.815 | 92 |

Hombres

| | | | | | | | | |
|----------------|--------------|--------------|------------|--------------|--------------|------------|--------------|-----------|
| 7 a 6 | 291 | 16 | 5 | 11 | 269 | 31 | 238 | 6 |
| 7 a 9 | 790 | 308 | 37 | 271 | 475 | 43 | 432 | 7 |
| 10 a 14 | 1.141 | 948 | 148 | 800 | 189 | 15 | 174 | 4 |
| 15 a 19 | 998 | 791 | 100 | 691 | 205 | 8 | 197 | 2 |
| 20 a 24 | 830 | 637 | 74 | 563 | 190 | 7 | 183 | 3 |
| 25 a 29 | 667 | 508 | 63 | 445 | 158 | 5 | 153 | 1 |
| 30 a 34 | 589 | 425 | 62 | 363 | 162 | 13 | 149 | 2 |
| 35 a 39 | 585 | 386 | 55 | 331 | 198 | 7 | 191 | 1 |
| 40 a 44 | 535 | 327 | 53 | 274 | 207 | 17 | 190 | 1 |
| 45 a 49 | 416 | 229 | 34 | 195 | 184 | 16 | 168 | 3 |
| 50 a 54 | 400 | 212 | 26 | 186 | 186 | 11 | 175 | 2 |
| 55 a 59 | 308 | 164 | 23 | 141 | 143 | 8 | 135 | 1 |
| 60 a 64 | 282 | 140 | 24 | 116 | 142 | 7 | 135 | — |
| 65 y más | 445 | 182 | 27 | 155 | 261 | 34 | 227 | 2 |
| Ignorados | 32 | 13 | — | 13 | 7 | — | 7 | 12 |
| TOTALES | 8.309 | 5.286 | 731 | 4.555 | 2.976 | 222 | 2.754 | 47 |

Mujeres

| | | | | | | | | |
|----------------|--------------|--------------|------------|--------------|--------------|------------|--------------|-----------|
| 7 a 6 | 260 | 10 | 1 | 9 | 234 | 18 | 216 | 16 |
| 7 a 9 | 774 | 322 | 40 | 282 | 442 | 47 | 395 | 10 |
| 10 a 14 | 951 | 810 | 90 | 720 | 137 | 6 | 131 | 4 |
| 15 a 19 | 769 | 676 | 88 | 588 | 92 | 5 | 87 | 1 |
| 20 a 24 | 602 | 579 | 85 | 494 | 109 | 4 | 105 | 4 |
| 25 a 29 | 522 | 408 | 82 | 326 | 113 | 11 | 102 | 1 |
| 30 a 34 | 476 | 348 | 62 | 286 | 128 | 7 | 121 | — |
| 35 a 39 | 474 | 328 | 53 | 275 | 145 | 17 | 128 | 1 |
| 40 a 44 | 392 | 250 | 36 | 214 | 141 | 7 | 134 | 1 |
| 45 a 49 | 336 | 204 | 37 | 167 | 130 | 16 | 114 | 2 |
| 50 a 54 | 294 | 154 | 26 | 128 | 139 | 18 | 121 | 1 |
| 55 a 59 | 211 | 101 | 22 | 79 | 109 | 14 | 95 | 1 |
| 60 a 64 | 221 | 81 | 18 | 63 | 139 | 19 | 120 | 1 |
| 65 y más | 378 | 158 | 35 | 123 | 218 | 36 | 182 | 2 |
| Ignorados | 12 | 2 | — | 2 | 10 | — | 10 | — |
| TOTALES | 6.762 | 4.431 | 675 | 3.756 | 2.286 | 225 | 2.061 | 45 |

Provincia de Santiago
Resumen por comunas

Cuadro N.º 5

| ASISTENCIA ESCOLAR DE LA POBLACION, SEGUN CLASE DE INSTRUCCION, POR EDAD Y SEXO | | | | | | | |
|--|------------------|-----------|--------|-----------------|--------------------|----------|---------------------------|
| DIVISION ADMINISTRATIVA | Total General | PRIMARIOS | | Secun- dario | Univer- sitario | Especial | No asisten y sin datos |
| | | Urbano | Rural | | | | |
| Totales | | | | | | | |
| PROVINCIA | 1.494.516 | 194.486 | 31.571 | 51.486 | 12.169 | 22.801 | 1.182.003 |
| Depto. Santiago | 1.288.281 | 176.831 | 13.684 | 47.648 | 11.788 | 21.168 | 1.017.162 |
| Comunas: | | | | | | | |
| Santiago | 586.819 | 76.021 | — | 24.721 | 7.362 | 12.890 | 465.825 |
| Conchalí | 68.294 | 11.327 | 360 | 1.271 | 117 | 687 | 54.532 |
| Providencia | 61.642 | 6.761 | — | 4.369 | 1.328 | 1.002 | 48.182 |
| Nuñoa | 107.293 | 14.641 | 549 | 5.615 | 1.598 | 1.499 | 83.391 |
| San Miguel | 121.035 | 20.777 | 128 | 3.869 | 556 | 1.539 | 94.166 |
| Maipú | 16.265 | 1.721 | 1.066 | 308 | 49 | 165 | 12.956 |
| Quinta Normal | 102.988 | 18.231 | 85 | 2.620 | 196 | 1.579 | 80.277 |
| Renca | 25.200 | 4.720 | 262 | 526 | 36 | 272 | 19.384 |
| Quilicura | 3.880 | 215 | 442 | 35 | 6 | 31 | 3.151 |
| Tiñtil | 6.260 | 175 | 703 | 24 | 2 | 21 | 5.335 |
| Colina | 8.309 | 383 | 1.041 | 33 | — | 17 | 6.835 |
| Lampa | 4.441 | 235 | 457 | 43 | — | 6 | 3.700 |
| Barrancas | 25.469 | 2.748 | 1.346 | 218 | 20 | 159 | 20.978 |
| Cisterna | 48.519 | 8.250 | 83 | 1.641 | 171 | 420 | 37.954 |
| Puente Alto | 27.225 | 3.779 | 2.048 | 677 | 46 | 343 | 20.332 |
| San José de Maipo | 7.020 | 310 | 893 | 32 | 2 | 19 | 5.764 |
| Curacaví | 6.978 | 391 | 709 | 20 | 6 | 30 | 5.822 |
| Las Condes | 32.446 | 3.695 | 1.062 | 1.178 | 221 | 309 | 25.981 |
| La Florida | 8.100 | 754 | 677 | 137 | 20 | 53 | 6.459 |
| Pirque | 6.245 | — | 1.125 | 46 | 3 | 26 | 5.045 |
| La Granja | 13.853 | 1.697 | 648 | 265 | 49 | 101 | 11.093 |
| Depto. Talagante | 32.838 | 3.253 | 2.469 | 433 | 103 | 330 | 26.250 |
| Comunas: | | | | | | | |
| Talagante | 12.167 | 1.301 | 1.019 | 205 | 19 | 173 | 9.450 |
| Peñaflor | 14.491 | 1.691 | 733 | 200 | 82 | 135 | 11.650 |
| Isia de Maipo | 6.180 | 261 | 717 | 28 | 2 | 22 | 5.150 |
| Depto. Melipilla | 51.271 | 2.936 | 5.599 | 568 | 29 | 260 | 41.879 |
| Comunas: | | | | | | | |
| Melipilla | 28.518 | 2.103 | 3.046 | 447 | 24 | 206 | 22.692 |
| E' Monte | 7.999 | 586 | 853 | 101 | 5 | 48 | 6.406 |
| San Pedro | 5.841 | 52 | 593 | 8 | — | 1 | 5.187 |
| A'hué | 4.454 | 167 | 315 | 5 | — | 1 | 3.966 |
| María Pinto | 4.459 | 28 | 792 | 7 | — | 4 | 3.628 |
| Depto. San Antonio | 42.427 | 4.780 | 2.535 | 902 | 60 | 294 | 33.886 |
| Comunas: | | | | | | | |
| San Antonio | 26.599 | 4.007 | 605 | 696 | 26 | 226 | 21.039 |
| Cartagena | 6.606 | 703 | 337 | 190 | 32 | 57 | 5.287 |
| Santo Domingo | 3.340 | 70 | 446 | 8 | 1 | 4 | 2.811 |
| Navidad | 5.882 | — | 1.117 | 8 | 1 | 7 | 4.749 |
| Depto. San Bernardo | 46.796 | 5.772 | 2.752 | 1.590 | 162 | 595 | 35.925 |
| Comunas: | | | | | | | |
| San Bernardo | 42.257 | 5.634 | 2.126 | 1.563 | 159 | 577 | 32.198 |
| Calera de Tango | 4.539 | 138 | 626 | 27 | 3 | 18 | 3.727 |
| Depto. Maipo | 32.903 | 914 | 4.552 | 345 | 27 | 154 | 26.901 |
| Comunas: | | | | | | | |
| Buín | 17.832 | 618 | 2.482 | 211 | 17 | 105 | 14.399 |
| Palne | 15.071 | 296 | 2.080 | 134 | 10 | 49 | 12.502 |

Provincia de Santiago
Resumen por comunas

Cuadro No 5

| ASISTENCIA ESCOLAR DE LA POBLACION, SEGUN CLASE DE INSTRUCCION, POR EDAD Y SEXO | | | | | | | |
|--|------------------|-----------|--------|-----------------|--------------------|----------|---------------------------|
| DIVISION ADMINISTRATIVA | Total General | PRIMARIOS | | Secun- dario | Univer- sitario | Especial | No asisten y sin datos |
| | | Urbano | Rural | | | | |
| Hombres | | | | | | | |
| PROVINCIA | 693.507 | 96.585 | 16.933 | 25.966 | 7.633 | 10.358 | 536.032 |
| Depto. Santiago | 586.880 | 87.601 | 7.264 | 23.905 | 7.374 | 9.624 | 451.112 |
| Comunas: | | | | | | | |
| Santiago | 259.240 | 37.132 | — | 12.543 | 4.654 | 6.041 | 198.870 |
| Conchalí | 33.104 | 5.672 | 173 | 658 | 63 | 254 | 26.284 |
| Providencia | 23.305 | 3.131 | — | 2.005 | 902 | 501 | 16.766 |
| Nuñoa | 45.805 | 7.285 | 322 | 2.869 | 897 | 722 | 33.710 |
| San Miguel | 56.759 | 10.464 | 61 | 1.871 | 308 | 691 | 43.364 |
| Maipú | 8.263 | 969 | 535 | 139 | 38 | 69 | 6.513 |
| Quinta Normal | 48.951 | 9.202 | 39 | 1.298 | 113 | 648 | 37.651 |
| Renca | 12.283 | 2.329 | 143 | 261 | 21 | 102 | 9.407 |
| Quilicura | 2.094 | 99 | 223 | 23 | 3 | 8 | 1.738 |
| Tiltil | 3.712 | 99 | 376 | 10 | 1 | 8 | 3.218 |
| Colina | 4.561 | 197 | 580 | 18 | — | 4 | 3.762 |
| Lampa | 2.465 | 127 | 248 | 30 | — | 1 | 2.059 |
| Barrancas | 12.650 | 1.409 | 695 | 121 | 10 | 60 | 10.355 |
| Cisternas | 23.139 | 4.242 | 43 | 836 | 125 | 148 | 17.745 |
| Puente Alto | 13.951 | 1.931 | 1.161 | 372 | 31 | 155 | 10.301 |
| San José de Maipo | 3.780 | 168 | 440 | 23 | — | 11 | 3.138 |
| Curacavi | 3.788 | 195 | 369 | 12 | 4 | 5 | 3.203 |
| Las Condes | 14.566 | 1.713 | 544 | 599 | 152 | 112 | 11.446 |
| La Florida | 4.028 | 388 | 357 | 56 | 13 | 30 | 3.184 |
| Pirque | 3.547 | — | 610 | 29 | 2 | 15 | 2.891 |
| La Granja | 6.909 | 849 | 345 | 132 | 37 | 39 | 5.507 |
| Depto. Talagante | 16.769 | 1.665 | 1.327 | 235 | 87 | 127 | 13.328 |
| Comunas: | | | | | | | |
| Talagante | 6.128 | 658 | 528 | 108 | 14 | 37 | 4.783 |
| Peñaflor | 7.374 | 863 | 402 | 110 | 71 | 78 | 5.850 |
| Isla de Maipo | 3.267 | 144 | 397 | 17 | 2 | 12 | 2.695 |
| Depto. Melipilla | 27.006 | 1.518 | 2.944 | 275 | 15 | 110 | 22.144 |
| Comunas: | | | | | | | |
| Melipilla | 14.794 | 1.084 | 1.554 | 224 | 12 | 96 | 11.824 |
| El Monte | 4.246 | 303 | 485 | 46 | 3 | 10 | 3.399 |
| San Pedro | 3.074 | 24 | 320 | 2 | — | — | 2.728 |
| Alhué | 2.443 | 97 | 169 | 3 | — | — | 2.174 |
| María Pinto | 2.449 | 10 | 416 | — | — | 4 | 2.019 |
| Depto. San Antonio | 21.321 | 2.443 | 1.347 | 465 | 38 | 78 | 16.950 |
| Comunas: | | | | | | | |
| San Antonio | 13.208 | 2.031 | 312 | 346 | 15 | 53 | 10.451 |
| Cartagena | 3.282 | 379 | 197 | 109 | 21 | 20 | 2.556 |
| Santo Domingo | 1.814 | 33 | 257 | 7 | 1 | 2 | 1.514 |
| Navidad | 3.017 | — | 581 | 3 | 1 | 3 | 2.429 |
| Depto. San Bernardo | 24.019 | 2.871 | 1.662 | 886 | 101 | 349 | 18.150 |
| Comunas: | | | | | | | |
| San Bernardo | 21.573 | 2.797 | 1.328 | 872 | 100 | 339 | 16.137 |
| Calera de Tango | 2.446 | 74 | 334 | 14 | 1 | 10 | 2.013 |
| Depto. Maipo | 17.512 | 487 | 2.389 | 200 | 18 | 70 | 14.348 |
| Comunas: | | | | | | | |
| Buín | 9.203 | 325 | 1.284 | 102 | 9 | 45 | 7.438 |
| Paine | 8.309 | 162 | 1.105 | 98 | 9 | 25 | 6.910 |

Provincia de Santiago
Resumen por comunas.

Cuadro N.º 5

| ASISTENCIA ESCOLAR DE LA POBLACION, SEGUN CLASE DE INSTRUCCION, POR EDAD Y SEXO | | | | | | | |
|--|---------------|-----------|--------|------------|----------------|----------|------------------------|
| DIVISION ADMINISTRATIVA | Total General | PRIMARIOS | | Secundario | Univer-sitarlo | Especial | No asisten y sin datos |
| | | Urbano | Rural | | | | |
| Mujeres | | | | | | | |
| PROVINCIA | 801.009 | 97.901 | 14.638 | 25.520 | 4.536 | 12.443 | 645.971 |
| Depto. Santiago | 701.401 | 89.230 | 6.420 | 23.743 | 4.414 | 11.544 | 566.050 |
| Comunas: | | | | | | | |
| Santiago | 327.579 | 38.889 | — | 12.178 | 2.708 | 6.849 | 266.955 |
| Conchali | 35.190 | 5.655 | 187 | 613 | 54 | 433 | 28.248 |
| Providencia | 38.337 | 3.630 | — | 2.364 | 426 | 501 | 31.416 |
| Nuñoa | 61.488 | 7.356 | 227 | 2.746 | 701 | 777 | 49.681 |
| San Miguel | 64.276 | 10.313 | 67 | 1.998 | 248 | 848 | 50.802 |
| Maipú | 8.002 | 752 | 531 | 169 | 11 | 96 | 6.443 |
| Quinta Normal | 54.037 | 9.029 | 46 | 1.322 | 83 | 931 | 42.626 |
| Renca | 12.937 | 2.391 | 119 | 265 | 15 | 170 | 9.977 |
| Quilicura | 1.786 | 116 | 219 | 12 | 3 | 23 | 1.413 |
| Tiltil | 2.548 | 76 | 327 | 14 | 1 | 13 | 2.117 |
| Colina | 3.748 | 186 | 461 | 15 | — | 13 | 3.073 |
| Lampa | 1.976 | 108 | 209 | 13 | — | 5 | 1.641 |
| Barrancas | 12.819 | 1.339 | 651 | 97 | 10 | 99 | 10.623 |
| La Cisterna | 25.380 | 4.008 | 40 | 805 | 46 | 272 | 20.209 |
| Puente Alto | 13.274 | 1.848 | 887 | 305 | 15 | 188 | 10.031 |
| San José de Maipo | 3.240 | 142 | 453 | 9 | 2 | 8 | 2.626 |
| Curacaví | 3.190 | 196 | 340 | 8 | 2 | 25 | 2.619 |
| Las Condes | 17.880 | 1.982 | 518 | 579 | 69 | 197 | 14.535 |
| La Florida | 4.072 | 366 | 320 | 81 | 7 | 23 | 3.275 |
| Pirque | 2.698 | — | 515 | 17 | 1 | 11 | 2.154 |
| La Granja | 6.944 | 848 | 303 | 133 | 12 | 62 | 5.586 |
| Depto. Talagante | 16.069 | 1.588 | 1.142 | 198 | 16 | 203 | 12.922 |
| Comunas: | | | | | | | |
| Talagante | 6.039 | 643 | 491 | 97 | 5 | 136 | 4.667 |
| Peñaflor | 7.117 | 828 | 331 | 90 | 11 | 57 | 5.800 |
| Isla de Maipo | 2.913 | 117 | 320 | 11 | — | 10 | 2.455 |
| Depto. Melipilla | 24.265 | 1.418 | 2.655 | 293 | 14 | 150 | 19.735 |
| Comunas: | | | | | | | |
| Melipilla | 13.724 | 1.019 | 1.492 | 223 | 12 | 110 | 10.868 |
| El Monte | 3.753 | 283 | 368 | 55 | 2 | 38 | 3.007 |
| San Pedro | 2.767 | 28 | 273 | 6 | — | 1 | 2.459 |
| Alayé | 2.011 | 70 | 146 | 2 | — | 1 | 1.792 |
| María Pinto | 2.010 | 18 | 376 | 7 | — | — | 1.609 |
| Depto. San Antonio | 21.106 | 2.337 | 1.158 | 437 | 22 | 216 | 16.936 |
| Comunas: | | | | | | | |
| San Antonio | 13.391 | 1.976 | 293 | 350 | 11 | 173 | 10.588 |
| Cartagena | 3.324 | 324 | 140 | 81 | 11 | 37 | 2.731 |
| Santo Domingo | 1.526 | 37 | 189 | 1 | — | 2 | 1.297 |
| Navidad | 2.865 | — | 536 | 5 | — | 4 | 2.320 |
| Depto. San Bernardo | 22.777 | 2.901 | 1.090 | 704 | 61 | 246 | 17.775 |
| Comunas: | | | | | | | |
| San Bernardo | 20.684 | 2.837 | 798 | 691 | 59 | 238 | 16.061 |
| Calera de Tango | 2.093 | 64 | 292 | 13 | 2 | 8 | 1.714 |
| Depto. Maipo | 15.391 | 427 | 2.173 | 145 | 9 | 84 | 12.553 |
| Comunas: | | | | | | | |
| Buín | 8.629 | 293 | 1.198 | 109 | 8 | 60 | 6.961 |
| Paine | 6.762 | 134 | 975 | 36 | 1 | 24 | 5.592 |

| ASISTENCIA ESCOLAR DE LA POBLACION, SEGUN CLASE DE INSTRUCCION, POR EDAD Y SEXO | | | | | | | |
|--|------------------|----------------|---------------|-----------------|--------------------|---------------|---------------------------|
| EDAD ANOS | Total General | PRIMARIOS | | Secun- dario | Univer- sitario | Especial | No asisten y sin datos |
| | | Urbano | Rural | | | | |
| Totales | | | | | | | |
| 6 | 41.685 | 12.388 | 1.198 | — | — | 14 | 28.085 |
| 7 a 9 | 119.001 | 79.350 | 11.607 | — | — | 128 | 27.916 |
| 10 a 14 | 165.265 | 92.893 | 17.049 | 23.651 | — | 3.071 | 28.601 |
| 15 a 19 | 159.902 | 7.419 | 1.454 | 24.925 | 3.524 | 11.888 | 110.692 |
| 20 a 24 | 186.015 | 725 | 101 | 2.207 | 6.972 | 5.016 | 170.994 |
| 25 a 29 | 148.217 | 464 | 35 | 275 | 1.213 | 1.259 | 144.971 |
| 30 y más | 665.641 | 1.175 | 107 | 413 | 438 | 1.399 | 662.109 |
| Ignorados | 8.799 | 72 | 20 | 15 | 22 | 26 | 8.635 |
| TOTALES | 1.494.516 | 194.486 | 31.571 | 51.436 | 12.169 | 22.801 | 1.182.003 |
| Hombres | | | | | | | |
| 6 | 21.085 | 6.164 | 619 | — | — | 7 | 14.295 |
| 7 a 9 | 59.421 | 39.308 | 5.957 | — | — | 47 | 14.109 |
| 10 a 14 | 81.887 | 45.993 | 9.231 | 12.128 | — | 1.310 | 13.177 |
| 15 a 19 | 73.631 | 3.810 | 917 | 12.381 | 2.014 | 5.098 | 49.411 |
| 20 a 24 | 83.050 | 341 | 61 | 1.143 | 4.388 | 2.565 | 74.552 |
| 25 a 29 | 67.095 | 250 | 19 | 128 | 922 | 623 | 65.153 |
| 30 y más | 302.330 | 681 | 62 | 189 | 290 | 689 | 300.428 |
| Ignorados | 5.008 | 38 | 17 | 8 | 19 | 19 | 4.907 |
| TOTALES | 693.507 | 96.585 | 16.933 | 25.966 | 7.633 | 10.358 | 536.032 |
| Mujeres | | | | | | | |
| 6 | 20.600 | 6.224 | 579 | — | — | 7 | 13.790 |
| 7 a 9 | 59.580 | 40.042 | 5.650 | — | — | 81 | 13.807 |
| 10 a 14 | 83.378 | 46.900 | 7.768 | 11.525 | — | 1.761 | 15.424 |
| 15 a 19 | 86.271 | 3.609 | 537 | 12.544 | 1.510 | 6.790 | 61.281 |
| 20 a 24 | 102.965 | 384 | 40 | 1.064 | 2.584 | 2.451 | 96.442 |
| 25 a 29 | 81.122 | 214 | 16 | 147 | 291 | 636 | 79.818 |
| 30 y más | 363.311 | 494 | 45 | 233 | 148 | 719 | 361.681 |
| Ignorados | 3.782 | 34 | 3 | 7 | 3 | 7 | 3.728 |
| TOTALES | 801.009 | 97.901 | 14.638 | 25.520 | 4.536 | 12.443 | 645.971 |
| Comuna de Santiago | | | | | | | |
| Totales | | | | | | | |
| 6 | 12.178 | 5.282 | — | — | — | 8 | 6.888 |
| 7 a 9 | 36.448 | 31.086 | — | — | — | 85 | 5.277 |
| 10 a 14 | 54.024 | 35.122 | — | 10.956 | — | 1.725 | 6.221 |
| 15 a 19 | 60.316 | 2.970 | — | 12.043 | 1.881 | 6.377 | 37.045 |
| 20 a 24 | 77.413 | 426 | — | 1.256 | 4.375 | 2.909 | 68.447 |
| 25 a 29 | 62.361 | 309 | — | 192 | 809 | 832 | 60.219 |
| 30 y más | 279.287 | 805 | — | 269 | 280 | 931 | 277.002 |
| Ignorados | 4.792 | 21 | — | 5 | 17 | 23 | 4.726 |
| TOTALES | 586.819 | 76.021 | — | 24.721 | 7.362 | 12.890 | 465.825 |
| Hombres | | | | | | | |
| 6 | 6.095 | 2.549 | — | — | — | 5 | 3.541 |
| 7 a 9 | 17.938 | 15.300 | — | — | — | 27 | 2.611 |
| 10 a 14 | 26.023 | 16.947 | — | 5.669 | — | 757 | 2.650 |
| 15 a 19 | 26.222 | 1.419 | — | 6.030 | 1.063 | 2.882 | 14.828 |
| 20 a 24 | 33.591 | 201 | — | 628 | 2.768 | 1.470 | 28.524 |
| 25 a 29 | 27.713 | 192 | — | 92 | 627 | 423 | 26.379 |
| 30 y más | 118.638 | 512 | — | 120 | 181 | 460 | 117.365 |
| Ignorados | 3.020 | 12 | — | 4 | 15 | 17 | 2.972 |
| TOTALES | 259.240 | 37.132 | — | 12.543 | 4.654 | 6.041 | 198.870 |
| Mujeres | | | | | | | |
| 6 | 6.083 | 2.733 | — | — | — | 3 | 3.347 |
| 7 a 9 | 18.510 | 15.786 | — | — | — | 58 | 2.666 |
| 10 a 14 | 28.001 | 18.175 | — | 5.287 | — | 968 | 3.571 |
| 15 a 19 | 34.094 | 1.551 | — | 6.013 | 818 | 3.495 | 22.217 |
| 20 a 24 | 43.822 | 225 | — | 628 | 1.607 | 1.439 | 39.923 |
| 25 a 29 | 34.648 | 117 | — | 100 | 182 | 409 | 33.840 |
| 30 y más | 160.649 | 293 | — | 149 | 99 | 471 | 159.637 |
| Ignorados | 1.772 | 9 | — | 1 | 2 | 6 | 1.754 |
| TOTALES | 327.579 | 38.889 | — | 12.178 | 2.708 | 6.849 | 266.955 |

| ASISTENCIA ESCOLAR DE LA POBLACION, SEGUN CLASE DE INSTRUCCION, POR EDAD Y SEXO | | | | | | | |
|---|------------------|-----------|-------|-----------------|--------------------|----------|---------------------------|
| EDAD AÑOS | Total General | PRIMARIOS | | Secun- dario | Univer- sitario | Especial | No asisten y sin datos |
| | | Urbano | Rural | | | | |

Totales

| | | | | | | | |
|----------------|---------------|---------------|------------|--------------|------------|------------|---------------|
| 7 a 6 | 2.375 | 506 | 17 | — | — | — | 1.852 |
| 10 a 9 | 6.467 | 4.324 | 134 | — | — | 4 | 2.005 |
| 15 a 14 | 8.328 | 5.882 | 177 | 551 | — | 118 | 1.600 |
| 20 a 19 | 7.303 | 594 | 15 | 643 | 37 | 408 | 5.676 |
| 25 a 24 | 8.179 | 38 | 7 | 61 | 65 | 109 | 7.899 |
| 30 a 29 | 6.863 | 12 | 2 | 7 | 8 | 25 | 6.809 |
| 30 y más | 28.125 | 38 | 8 | 9 | 7 | 22 | 28.041 |
| Ignorados | 654 | 3 | — | — | — | 1 | 650 |
| TOTALES | 68.294 | 11.327 | 360 | 1.271 | 117 | 687 | 54.532 |

Hombres

| | | | | | | | |
|----------------|---------------|--------------|------------|------------|-----------|------------|---------------|
| 7 a 6 | 1.207 | 222 | 8 | — | — | — | 977 |
| 10 a 9 | 3.255 | 2.197 | 63 | — | — | 2 | 993 |
| 15 a 14 | 4.151 | 2.960 | 87 | 281 | — | 47 | 776 |
| 20 a 19 | 3.725 | 264 | 6 | 332 | 18 | 144 | 2.961 |
| 25 a 24 | 3.882 | 8 | 3 | 38 | 37 | 38 | 3.758 |
| 30 a 29 | 3.285 | 4 | 1 | 3 | 4 | 10 | 3.263 |
| 30 y más | 13.277 | 17 | 5 | 4 | 4 | 12 | 13.235 |
| Ignorados | 322 | — | — | — | — | 1 | 321 |
| TOTALES | 33.104 | 5.672 | 173 | 658 | 63 | 254 | 26.284 |

Mujeres

| | | | | | | | |
|----------------|---------------|--------------|------------|------------|-----------|------------|---------------|
| 7 a 6 | 1.168 | 284 | 9 | — | — | — | 875 |
| 10 a 9 | 3.212 | 2.127 | 71 | — | — | 2 | 1.012 |
| 15 a 14 | 4.177 | 2.922 | 90 | 270 | — | 71 | 824 |
| 20 a 19 | 3.578 | 260 | 9 | 311 | 19 | 264 | 2.715 |
| 25 a 24 | 4.207 | 30 | 4 | 23 | 28 | 71 | 4.141 |
| 30 a 29 | 3.578 | 8 | 1 | 4 | 4 | 15 | 3.546 |
| 30 y más | 14.848 | 21 | 3 | 5 | 3 | 10 | 14.806 |
| Ignorados | 332 | 3 | — | — | — | — | 329 |
| TOTALES | 35.190 | 5.655 | 187 | 613 | 54 | 433 | 28.248 |

Comuna de Providencia

Totales

| | | | | | | | |
|----------------|---------------|--------------|----------|--------------|--------------|--------------|---------------|
| 7 a 6 | 1.215 | 772 | — | — | — | 1 | 442 |
| 10 a 9 | 3.712 | 3.292 | — | — | — | 6 | 414 |
| 15 a 14 | 5.283 | 2.449 | — | 2.272 | — | 62 | 500 |
| 20 a 19 | 6.812 | 155 | — | 1.986 | 459 | 420 | 3.792 |
| 25 a 24 | 8.920 | 27 | — | 71 | 701 | 376 | 7.745 |
| 30 a 29 | 6.166 | 21 | — | 8 | 116 | 62 | 5.959 |
| 30 y más | 29.165 | 40 | — | 29 | 49 | 73 | 28.974 |
| Ignorados | 369 | 5 | — | 3 | 3 | 2 | 356 |
| TOTALES | 61.642 | 6.761 | — | 4.369 | 1.328 | 1.002 | 48.182 |

Hombres

| | | | | | | | |
|----------------|---------------|--------------|----------|--------------|------------|------------|---------------|
| 7 a 6 | 603 | 392 | — | — | — | 1 | 210 |
| 10 a 9 | 1.797 | 1.589 | — | — | — | 1 | 207 |
| 15 a 14 | 2.313 | 1.062 | — | 1.068 | — | 28 | 155 |
| 20 a 19 | 2.255 | 68 | — | 887 | 293 | 164 | 843 |
| 25 a 24 | 3.265 | 7 | — | 36 | 485 | 246 | 2.491 |
| 30 a 29 | 2.038 | 1 | — | 2 | 84 | 29 | 1.922 |
| 30 y más | 10.907 | 10 | — | 10 | 38 | 31 | 10.818 |
| Ignorados | 127 | 2 | — | 2 | 2 | 1 | 120 |
| TOTALES | 23.705 | 3.131 | — | 2.005 | 902 | 501 | 16.766 |

Mujeres

| | | | | | | | |
|----------------|---------------|--------------|----------|--------------|------------|------------|---------------|
| 7 a 6 | 612 | 380 | — | — | — | — | 232 |
| 10 a 9 | 1.915 | 1.703 | — | — | — | 5 | 207 |
| 15 a 14 | 2.970 | 1.387 | — | 1.204 | — | 34 | 345 |
| 20 a 19 | 4.557 | 87 | — | 1.099 | 166 | 256 | 2.949 |
| 25 a 24 | 5.655 | 20 | — | 35 | 216 | 130 | 5.254 |
| 30 a 29 | 4.128 | 20 | — | 6 | 32 | 33 | 4.037 |
| 30 y más | 18.258 | 30 | — | 19 | 11 | 42 | 18.156 |
| Ignorados | 242 | 3 | — | 1 | 1 | 1 | 236 |
| TOTALES | 38.337 | 3.630 | — | 2.364 | 426 | 501 | 31.416 |

| ASISTENCIA ESCOLAR DE LA POBLACION, SEGUN CLASE DE INSTRUCCION, POR EDAD Y SEXO | | | | | | | | |
|--|------------------|---------------|------------|-----------------|--------------------|--------------|---------------------------|--|
| EDAD AÑOS | Total General | PRIMARIOS | | Secun- dario | Univer- sitario | Especial | No asisten y sin datos | |
| | | Urbano | Rural | | | | | |
| Totales | | | | | | | | |
| 6 | 2.985 | 1.426 | 18 | — | — | 1 | 1.540 | |
| 7 a 9 | 8.314 | 6.591 | 196 | — | — | 8 | 1.519 | |
| 10 a 14 | 10.948 | 6.121 | 295 | 2.849 | — | 165 | 1.518 | |
| 15 a 19 | 11.649 | 411 | 26 | 2.556 | 519 | 792 | 7.345 | |
| 20 a 24 | 13.482 | 31 | 3 | 164 | 906 | 348 | 12.030 | |
| 25 a 29 | 11.012 | 23 | 3 | 16 | 134 | 85 | 10.751 | |
| 30 y más | 48.367 | 30 | 8 | 27 | 38 | 100 | 48.164 | |
| Ignorados | 536 | 8 | — | 3 | 1 | — | 524 | |
| TOTALES | 107.293 | 14.641 | 549 | 5.615 | 1.598 | 1.499 | 83.391 | |
| Hombres | | | | | | | | |
| 6 | 1.488 | 730 | 9 | — | — | — | 749 | |
| 7 a 9 | 4.137 | 3.265 | 101 | — | — | 5 | 766 | |
| 10 a 14 | 5.405 | 3.048 | 183 | 1.482 | — | 76 | 616 | |
| 15 a 19 | 4.572 | 205 | 15 | 1.280 | 275 | 377 | 2.420 | |
| 20 a 24 | 4.869 | 17 | 3 | 91 | 504 | 169 | 4.085 | |
| 25 a 29 | 4.274 | 7 | 3 | 5 | 92 | 49 | 4.118 | |
| 30 y más | 20.837 | 11 | 8 | 11 | 25 | 46 | 20.736 | |
| Ignorados | 223 | 2 | — | — | 1 | — | 220 | |
| TOTALES | 45.805 | 7.285 | 322 | 2.869 | 897 | 722 | 33.710 | |
| Mujeres | | | | | | | | |
| 6 | 1.497 | 696 | 9 | — | — | 1 | 791 | |
| 7 a 9 | 4.177 | 3.326 | 95 | — | — | 3 | 753 | |
| 10 a 14 | 5.543 | 3.073 | 112 | 1.367 | — | 89 | 902 | |
| 15 a 19 | 7.077 | 206 | 11 | 1.276 | 244 | 415 | 4.925 | |
| 20 a 24 | 8.613 | 14 | — | 73 | 402 | 179 | 7.945 | |
| 25 a 29 | 6.738 | 16 | — | 11 | 42 | 36 | 6.633 | |
| 30 y más | 27.530 | 19 | — | 16 | 13 | 54 | 27.428 | |
| Ignorados | 313 | 6 | — | 3 | — | — | 304 | |
| TOTALES | 61.488 | 7.356 | 227 | 2.746 | 701 | 777 | 49.681 | |
| Comuna de San Miguel | | | | | | | | |
| Totales | | | | | | | | |
| 6 | 3.932 | 1.077 | 3 | — | — | — | 2.852 | |
| 7 a 9 | 10.741 | 8.133 | 38 | — | — | 6 | 2.564 | |
| 10 a 14 | 15.283 | 10.609 | 79 | 1.822 | — | 229 | 2.544 | |
| 15 a 19 | 13.286 | 843 | 8 | 1.867 | 202 | 924 | 9.442 | |
| 20 a 24 | 14.962 | 41 | — | 154 | 293 | 295 | 14.179 | |
| 25 a 29 | 12.029 | 17 | — | 12 | 47 | 39 | 11.914 | |
| 30 y más | 50.425 | 56 | — | 13 | 14 | 46 | 50.296 | |
| Ignorados | 377 | 1 | — | 1 | — | — | 375 | |
| TOTALES | 121.035 | 20.777 | 128 | 3.869 | 556 | 1.539 | 94.166 | |
| Hombres | | | | | | | | |
| 6 | 1.974 | 543 | 2 | — | — | — | 1.429 | |
| 7 a 9 | 5.327 | 4.070 | 18 | — | — | 4 | 1.235 | |
| 10 a 14 | 7.617 | 5.358 | 37 | 918 | — | 100 | 1.204 | |
| 15 a 19 | 6.066 | 456 | 4 | 876 | 105 | 399 | 4.226 | |
| 20 a 24 | 6.667 | 19 | — | 71 | 160 | 150 | 6.267 | |
| 25 a 29 | 5.431 | 3 | — | 4 | 35 | 19 | 5.370 | |
| 30 y más | 23.557 | 15 | — | 2 | 8 | 19 | 23.513 | |
| Ignorados | 120 | — | — | — | — | — | 120 | |
| TOTALES | 56.759 | 10.464 | 61 | 1.871 | 308 | 691 | 43.364 | |
| Mujeres | | | | | | | | |
| 6 | 1.958 | 534 | 1 | — | — | — | 1.423 | |
| 7 a 9 | 5.414 | 4.063 | 20 | — | — | 2 | 1.329 | |
| 10 a 14 | 7.666 | 5.251 | 42 | 904 | — | 129 | 1.340 | |
| 15 a 19 | 7.220 | 387 | 4 | 991 | 97 | 525 | 5.216 | |
| 20 a 24 | 8.295 | 22 | — | 83 | 133 | 145 | 7.912 | |
| 25 a 29 | 6.598 | 14 | — | 8 | 12 | 20 | 6.544 | |
| 30 y más | 26.868 | 41 | — | 11 | 6 | 27 | 26.783 | |
| Ignorados | 257 | 1 | — | 1 | — | — | 255 | |
| TOTALES | 64.276 | 10.313 | 67 | 1.988 | 248 | 848 | 50.802 | |

**ASISTENCIA ESCOLAR DE LA POBLACION, SEGUN CLASE DE INSTRUCCION,
POR EDAD Y SEXO**

| EDAD AÑOS | Total General | PRIMARIOS | | Secun- dario | Univer- sitario | Especial | No asisten y sin datos |
|--------------------------------|------------------|---------------|--------------|-----------------|--------------------|--------------|---------------------------|
| | | Urbano | Rural | | | | |
| Totales | | | | | | | |
| 6 | 608 | 98 | 48 | — | — | 1 | 461 |
| 7 a 9 | 1.613 | 670 | 413 | — | — | — | 530 |
| 10 a 14 | 2.120 | 898 | 550 | 153 | — | 19 | 500 |
| 15 a 19 | 1.693 | 47 | 36 | 146 | 10 | 95 | 1.359 |
| 20 a 24 | 1.855 | 3 | 7 | 7 | 31 | 30 | 1.777 |
| 25 a 29 | 1.527 | — | 1 | 2 | 4 | 10 | 1.510 |
| 30 y más | 6.741 | 4 | 2 | — | 4 | 10 | 6.721 |
| Ignorados | 108 | 1 | 9 | — | — | — | 98 |
| TOTALES | 16.265 | 1.721 | 1.066 | 308 | 49 | 165 | 12.956 |
| Hombres | | | | | | | |
| 6 | 315 | 44 | 29 | — | — | 1 | 241 |
| 7 a 9 | 809 | 357 | 176 | — | — | — | 276 |
| 10 a 14 | 1.159 | 532 | 287 | 71 | — | 8 | 261 |
| 15 a 19 | 818 | 29 | 27 | 62 | 7 | 35 | 658 |
| 20 a 24 | 892 | 3 | 6 | 4 | 24 | 14 | 841 |
| 25 a 29 | 759 | — | — | 2 | 4 | 4 | 749 |
| 30 y más | 3.439 | 3 | 1 | — | 3 | 7 | 3.425 |
| Ignorados | 72 | 1 | 9 | — | — | — | 62 |
| TOTALES | 8.263 | 969 | 535 | 139 | 38 | 69 | 6.513 |
| Mujeres | | | | | | | |
| 6 | 293 | 54 | 19 | — | — | — | 220 |
| 7 a 9 | 804 | 313 | 237 | — | — | — | 254 |
| 10 a 14 | 961 | 366 | 263 | 82 | — | 11 | 239 |
| 15 a 19 | 875 | 18 | 9 | 84 | 3 | 60 | 701 |
| 20 a 24 | 963 | — | 1 | 3 | 7 | 16 | 936 |
| 25 a 29 | 768 | — | 1 | — | — | 6 | 761 |
| 30 y más | 3.302 | 1 | 1 | — | 1 | 3 | 3.298 |
| Ignorados | 36 | — | — | — | — | — | 36 |
| TOTALES | 8.002 | 752 | 531 | 169 | 11 | 96 | 6.443 |
| Comuna de Quinta Normal | | | | | | | |
| Totales | | | | | | | |
| 6 | 3.339 | 858 | 2 | — | — | 2 | 2.477 |
| 7 a 9 | 9.275 | 7.220 | 26 | — | — | 7 | 2.022 |
| 10 a 14 | 12.578 | 9.273 | 53 | 1.061 | — | 257 | 1.934 |
| 15 a 19 | 11.301 | 747 | 3 | 1.402 | 68 | 890 | 8.191 |
| 20 a 24 | 12.708 | 58 | — | 125 | 107 | 273 | 12.145 |
| 25 a 29 | 9.980 | 26 | — | 15 | 13 | 71 | 9.855 |
| 30 y más | 43.461 | 43 | 1 | 16 | 8 | 79 | 43.314 |
| Ignorados | 346 | 6 | — | 1 | — | — | 339 |
| TOTALES | 102.988 | 18.231 | 85 | 2.620 | 196 | 1.579 | 80.277 |
| Hombres | | | | | | | |
| 6 | 1.694 | 460 | 1 | — | — | — | 1.233 |
| 7 a 9 | 4.672 | 3.628 | 17 | — | — | 2 | 1.025 |
| 10 a 14 | 6.198 | 4.639 | 20 | 541 | — | 102 | 896 |
| 15 a 19 | 5.408 | 407 | 1 | 688 | 37 | 335 | 3.940 |
| 20 a 24 | 5.910 | 29 | — | 55 | 60 | 128 | 5.638 |
| 25 a 29 | 4.697 | 12 | — | 8 | 10 | 32 | 4.635 |
| 30 y más | 20.202 | 22 | — | 6 | 6 | 49 | 20.119 |
| Ignorados | 170 | 5 | — | — | — | — | 165 |
| TOTALES | 48.951 | 9.202 | 39 | 1.298 | 113 | 648 | 37.651 |
| Mujeres | | | | | | | |
| 6 | 1.645 | 398 | 1 | — | — | 2 | 1.244 |
| 7 a 9 | 4.603 | 3.592 | 9 | — | — | 5 | 997 |
| 10 a 14 | 6.380 | 4.634 | 33 | 520 | — | 155 | 1.038 |
| 15 a 19 | 5.893 | 340 | 2 | 714 | 31 | 555 | 4.251 |
| 20 a 24 | 6.798 | 29 | — | 70 | 47 | 145 | 6.507 |
| 25 a 29 | 5.283 | 14 | — | 7 | 3 | 39 | 5.220 |
| 30 y más | 23.259 | 21 | 1 | 10 | 2 | 30 | 23.195 |
| Ignorados | 176 | 1 | — | 1 | — | — | 174 |
| TOTALES | 54.037 | 9.029 | 46 | 1.322 | 83 | 931 | 42.626 |

| ASISTENCIA ESCOLAR DE LA POBLACION, SEGUN CLASE DE INSTRUCCION, POR EDAD Y SEXO | | | | | | | | |
|---|---------------|-----------|-------|------------|----------------|----------|------------------------|--|
| EDAD AÑOS | Total General | PRIMARIOS | | Secundario | Univer-sitario | Especial | No asisten y sin datos | |
| | | Urbano | Rural | | | | | |
| Totales | | | | | | | | |
| | 945 | 209 | 13 | — | — | — | 723 | |
| 7 a 9 | 2.548 | 1.874 | 97 | — | — | 1 | 576 | |
| 10 a 14 | 3.397 | 2.418 | 140 | 219 | — | 46 | 574 | |
| 15 a 19 | 2.653 | 188 | 12 | 273 | 12 | 168 | 2.000 | |
| 20 a 24 | 2.928 | 9 | — | 29 | 19 | 44 | 2.827 | |
| 25 a 29 | 2.377 | 4 | — | 1 | 4 | 8 | 2.360 | |
| 30 y más | 10.280 | 17 | — | 4 | 1 | 5 | 10.253 | |
| Ignorados | 72 | 1 | — | — | — | — | 71 | |
| TOTALES | 25.200 | 4.720 | 262 | 526 | 36 | 272 | 19.384 | |
| Hombres | | | | | | | | |
| | 499 | 108 | 7 | — | — | — | 384 | |
| 7 a 9 | 1.257 | 893 | 60 | — | — | — | 304 | |
| 10 a 14 | 1.684 | 1.209 | 72 | 113 | — | 13 | 277 | |
| 15 a 19 | 1.311 | 106 | 4 | 133 | 8 | 62 | 998 | |
| 20 a 24 | 1.337 | 5 | — | 12 | 10 | 21 | 1.289 | |
| 25 a 29 | 1.138 | 1 | — | 1 | 2 | 3 | 1.131 | |
| 30 y más | 5.001 | 7 | — | 2 | 1 | 3 | 4.988 | |
| Ignorados | 36 | — | — | — | — | — | 36 | |
| TOTALES | 12.263 | 2.329 | 143 | 261 | 21 | 102 | 9.407 | |
| Mujeres | | | | | | | | |
| | 446 | 101 | 6 | — | — | — | 339 | |
| 7 a 9 | 1.291 | 981 | 37 | — | — | 1 | 272 | |
| 10 a 14 | 1.713 | 1.209 | 68 | 106 | — | 33 | 297 | |
| 15 a 19 | 1.342 | 82 | 8 | 140 | 4 | 106 | 1.002 | |
| 20 a 24 | 1.591 | 4 | — | 17 | 9 | 23 | 1.538 | |
| 25 a 29 | 1.239 | 3 | — | — | 2 | 5 | 1.229 | |
| 30 y más | 5.279 | 10 | — | 2 | — | 2 | 5.265 | |
| Ignorados | 36 | 1 | — | — | — | — | 35 | |
| TOTALES | 12.937 | 2.391 | 119 | 265 | 15 | 170 | 9.977 | |
| Comuna de Quilicura | | | | | | | | |
| Totales | | | | | | | | |
| | 131 | 12 | 26 | — | — | — | 93 | |
| 7 a 9 | 373 | 90 | 174 | — | — | — | 109 | |
| 10 a 14 | 464 | 102 | 218 | 13 | — | 2 | 129 | |
| 15 a 19 | 459 | 11 | 22 | 21 | 3 | 16 | 386 | |
| 20 a 24 | 425 | — | 1 | 1 | 2 | 7 | 414 | |
| 25 a 29 | 333 | — | — | — | — | 2 | 331 | |
| 30 y más | 1.645 | — | 1 | — | 1 | 4 | 1.639 | |
| Ignorados | 50 | — | — | — | — | — | 50 | |
| TOTALES | 3.880 | 215 | 442 | 35 | 6 | 31 | 3.151 | |
| Hombres | | | | | | | | |
| | 66 | 4 | 11 | — | — | — | 51 | |
| 7 a 9 | 188 | 41 | 91 | — | — | — | 56 | |
| 10 a 14 | 237 | 48 | 112 | 9 | — | — | 68 | |
| 15 a 19 | 253 | 6 | 8 | 13 | 3 | 3 | 220 | |
| 20 a 24 | 224 | — | 1 | 1 | — | 4 | 218 | |
| 25 a 29 | 177 | — | — | — | — | — | 177 | |
| 30 y más | 911 | — | — | — | — | 1 | 910 | |
| Ignorados | 38 | — | — | — | — | — | 38 | |
| TOTALES | 2.094 | 99 | 223 | 23 | 3 | 8 | 1.738 | |
| Mujeres | | | | | | | | |
| | 65 | 8 | 15 | — | — | — | 42 | |
| 7 a 9 | 185 | 49 | 83 | — | — | — | 53 | |
| 10 a 14 | 227 | 54 | 106 | 4 | — | 2 | 61 | |
| 15 a 19 | 206 | 5 | 14 | 8 | — | 13 | 166 | |
| 20 a 24 | 201 | — | — | — | 2 | 3 | 196 | |
| 25 a 29 | 156 | — | — | — | — | 2 | 154 | |
| 30 y más | 734 | — | 1 | — | 1 | 3 | 729 | |
| Ignorados | 12 | — | — | — | — | — | 12 | |
| TOTALES | 1.786 | 116 | 219 | 12 | 3 | 23 | 1.413 | |

ASISTENCIA ESCOLAR DE LA POBLACION, SEGUN CLASE DE INSTRUCCION, POR EDAD Y SEXO

| EDAD AÑOS | Total General | PRIMARIOS | | Secun- dario | Univer- sitario | Especial | No asisten y sin datos |
|------------------|------------------|------------|--------------|-----------------|--------------------|-----------|---------------------------|
| | | Urbano | Rural | | | | |
| Totales | | | | | | | |
| 6 | 198 | 7 | 25 | — | — | — | 166 |
| 7 a 9 | 554 | 60 | 294 | — | — | — | 200 |
| 10 a 14 | 652 | 101 | 365 | 8 | — | 1 | 177 |
| 15 a 19 | 642 | 7 | 19 | 15 | 1 | 15 | 585 |
| 20 a 24 | 693 | — | — | 1 | 1 | 4 | 687 |
| 25 a 29 | 601 | — | — | — | — | 1 | 600 |
| 30 y más | 2.907 | — | — | — | — | — | 2.907 |
| Ignorados | 13 | — | — | — | — | — | 13 |
| TOTALES | 6.260 | 175 | 703 | 24 | 2 | 21 | 5.335 |
| Hombres | | | | | | | |
| 6 | 101 | 2 | 10 | — | — | — | 89 |
| 7 a 9 | 304 | 31 | 159 | — | — | — | 114 |
| 10 a 14 | 339 | 61 | 195 | 4 | — | — | 79 |
| 15 a 19 | 328 | 5 | 12 | 6 | — | 5 | 300 |
| 20 a 24 | 395 | — | — | — | 1 | 2 | 392 |
| 25 a 29 | 376 | — | — | — | — | 1 | 375 |
| 30 a más | 1.860 | — | — | — | — | — | 1.860 |
| Ignorados | 9 | — | — | — | — | — | 9 |
| TOTALES | 3.712 | 99 | 376 | 10 | 1 | 8 | 3.218 |
| Mujeres | | | | | | | |
| 6 | 97 | 5 | 15 | — | — | — | 77 |
| 7 a 9 | 250 | 29 | 135 | — | — | — | 86 |
| 10 a 14 | 313 | 40 | 170 | 4 | — | 1 | 98 |
| 15 a 19 | 314 | 2 | 7 | 9 | 1 | 10 | 285 |
| 20 a 24 | 298 | — | — | 1 | — | 2 | 295 |
| 25 a 29 | 225 | — | — | — | — | — | 225 |
| 30 y más | 1.047 | — | — | — | — | — | 1.047 |
| Ignorados | 4 | — | — | — | — | — | 4 |
| TOTALES | 2.546 | 76 | 327 | 14 | 1 | 13 | 2.117 |
| Comuna de Colina | | | | | | | |
| Totales | | | | | | | |
| 6 | 295 | 33 | 38 | — | — | — | 224 |
| 7 a 9 | 894 | 145 | 395 | — | — | — | 344 |
| 10 a 14 | 1.165 | 188 | 548 | 19 | — | 4 | 406 |
| 15 a 19 | 962 | 11 | 54 | 13 | — | 9 | 875 |
| 20 a 24 | 858 | 2 | 2 | 1 | — | 3 | 850 |
| 25 a 29 | 611 | — | — | — | — | — | 611 |
| 30 y más | 3.463 | 4 | 3 | — | — | 1 | 3.455 |
| Ignorados | 71 | — | 1 | — | — | — | 70 |
| TOTALES | 8.309 | 383 | 1.041 | 33 | — | 17 | 6.835 |
| Hombres | | | | | | | |
| 6 | 161 | 20 | 26 | — | — | — | 115 |
| 7 a 9 | 453 | 74 | 213 | — | — | — | 166 |
| 10 a 14 | 630 | 96 | 309 | 10 | — | 2 | 213 |
| 15 a 19 | 545 | 7 | 31 | 7 | — | 2 | 498 |
| 20 a 24 | 470 | — | 1 | 1 | — | — | 468 |
| 25 a 29 | 331 | — | — | — | — | — | 331 |
| 30 y más | 1.929 | — | — | — | — | — | 1.929 |
| Ignorados | 42 | — | — | — | — | — | 42 |
| TOTALES | 4.561 | 197 | 580 | 18 | — | 4 | 3.762 |
| Mujeres | | | | | | | |
| 6 | 134 | 13 | 12 | — | — | — | 109 |
| 7 a 9 | 431 | 71 | 182 | — | — | — | 178 |
| 10 a 14 | 535 | 92 | 239 | 9 | — | 2 | 193 |
| 15 a 19 | 417 | 4 | 23 | 6 | — | 7 | 377 |
| 20 a 24 | 388 | 2 | 1 | — | — | 3 | 382 |
| 25 a 29 | 280 | — | — | — | — | — | 280 |
| 30 y más | 1.534 | 4 | 3 | — | — | 1 | 1.526 |
| Ignorados | 29 | — | 1 | — | — | — | 28 |
| TOTALES | 3.748 | 186 | 461 | 15 | — | 13 | 3.073 |

ASISTENCIA ESCOLAR DE LA POBLACION, SEGUN CLASE DE INSTRUCCION,
POR EDAD Y SEXO

| EDAD AÑOS | Total General | PRIMARIOS | | Secun- dario | Univer- sitario | Especial | No asisten y sin datos |
|---------------------|------------------|--------------|--------------|-----------------|--------------------|------------|---------------------------|
| | | Urbano | Rural | | | | |
| Totales | | | | | | | |
| 6 | 157 | 21 | 12 | — | — | — | 124 |
| 7 a 9 | 449 | 79 | 171 | — | — | — | 199 |
| 10 a 14 | 608 | 128 | 260 | 31 | — | 2 | 187 |
| 15 a 19 | 537 | 6 | 14 | 11 | — | 2 | 504 |
| 20 a 24 | 493 | — | — | 1 | — | 2 | 495 |
| 25 a 29 | 330 | — | — | — | — | — | 330 |
| 30 y más | 1.858 | 1 | — | — | — | — | 1.857 |
| Ignorados | 4 | — | — | — | — | — | 4 |
| TOTALES | 4.441 | 235 | 457 | 43 | — | 6 | 3.700 |
| Hombres | | | | | | | |
| 6 | 75 | 10 | 4 | — | — | — | 61 |
| 7 a 9 | 242 | 37 | 96 | — | — | — | 109 |
| 10 a 14 | 333 | 76 | 139 | 23 | — | — | 95 |
| 15 a 19 | 328 | 3 | 9 | 7 | — | 1 | 308 |
| 20 a 24 | 269 | — | — | — | — | — | 269 |
| 25 a 29 | 183 | — | — | — | — | — | 188 |
| 30 y más | 1.029 | 1 | — | — | — | — | 1.028 |
| Ignorados | 1 | — | — | — | — | — | 1 |
| TOTALES | 2.465 | 127 | 248 | 30 | — | 1 | 2.059 |
| Mujeres | | | | | | | |
| 6 | 82 | 11 | 8 | — | — | — | 63 |
| 7 a 9 | 207 | 42 | 75 | — | — | — | 90 |
| 10 a 14 | 275 | 52 | 121 | 8 | — | 2 | 92 |
| 15 a 19 | 209 | 3 | 5 | 4 | — | 1 | 196 |
| 20 a 24 | 229 | — | — | 1 | — | 2 | 226 |
| 25 a 29 | 142 | — | — | — | — | — | 142 |
| 30 y más | 829 | — | — | — | — | — | 829 |
| Ignorados | 3 | — | — | — | — | — | 3 |
| TOTALES | 1.976 | 108 | 209 | 13 | — | 5 | 1.641 |
| Comuna de Barrancas | | | | | | | |
| Totales | | | | | | | |
| 6 | 1.075 | 89 | 49 | — | — | — | 937 |
| 7 a 9 | 2.735 | 1.028 | 482 | — | — | 1 | 1.224 |
| 10 a 14 | 3.399 | 1.467 | 726 | 98 | — | 24 | 1.084 |
| 15 a 19 | 2.594 | 127 | 64 | 109 | 12 | 86 | 2.106 |
| 20 a 24 | 2.765 | 8 | 8 | 6 | 6 | 23 | 2.714 |
| 25 a 29 | 2.419 | 3 | 6 | 1 | 1 | 7 | 2.401 |
| 30 y más | 10.449 | 22 | 10 | 4 | 1 | 18 | 10.394 |
| Ignorados | 123 | 4 | 1 | — | — | — | 118 |
| TOTALES | 25.469 | 2.748 | 1.346 | 218 | 20 | 159 | 20.978 |
| Hombres | | | | | | | |
| 6 | 529 | 41 | 21 | — | — | — | 467 |
| 7 a 9 | 1.349 | 493 | 248 | — | — | 1 | 607 |
| 10 a 14 | 1.764 | 781 | 384 | 48 | — | 6 | 545 |
| 15 a 19 | 1.293 | 79 | 30 | 62 | 5 | 31 | 1.086 |
| 20 a 24 | 1.350 | 3 | 4 | 6 | 4 | 9 | 1.324 |
| 25 a 29 | 1.175 | 1 | 2 | 1 | 1 | 5 | 1.165 |
| 30 y más | 5.125 | 9 | 6 | 4 | — | 8 | 5.098 |
| Ignorados | 65 | 2 | — | — | — | — | 63 |
| TOTALES | 12.650 | 1.409 | 695 | 121 | 10 | 60 | 10.355 |
| Mujeres | | | | | | | |
| 6 | 546 | 48 | 28 | — | — | — | 470 |
| 7 a 9 | 1.386 | 535 | 234 | — | — | — | 617 |
| 10 a 14 | 1.635 | 686 | 342 | 50 | — | 18 | 539 |
| 15 a 19 | 1.211 | 48 | 34 | 47 | 7 | 55 | 1.020 |
| 20 a 24 | 1.415 | 5 | 4 | — | 2 | 14 | 1.390 |
| 25 a 29 | 1.244 | 2 | 4 | — | — | 2 | 1.236 |
| 30 y más | 5.324 | 13 | 4 | — | 1 | 10 | 5.296 |
| Ignorados | 58 | 2 | 1 | — | — | — | 55 |
| TOTALES | 12.819 | 1.339 | 651 | 97 | 10 | 99 | 10.623 |

| ASISTENCIA ESCOLAR DE LA POBLACION, SEGUN CLASE DE INSTRUCCION, POR EDAD Y SEXO | | | | | | | | |
|--|------------------|--------------|--------------|-----------------|--------------------|------------|---------------------------|--|
| EDAD AÑOS | Total General | PRIMARIOS | | Secun- dario | Univer- sitario | Especial | No asisten y sin datos | |
| | | Urbano | Rural | | | | | |
| Totales | | | | | | | | |
| 7 a 6 | 1.688 | 422 | 4 | — | — | — | 1.262 | |
| 10 a 9 | 4.567 | 3.397 | 27 | — | — | — | 1.143 | |
| 15 a 14 | 5.916 | 4.143 | 39 | 736 | — | 53 | 945 | |
| 20 a 19 | 4.964 | 259 | 12 | 832 | 40 | 266 | 3.555 | |
| 25 a 24 | 5.617 | 8 | 1 | 63 | 96 | 82 | 5.367 | |
| 30 y 29 | 4.697 | 3 | — | 5 | 30 | 13 | 4.646 | |
| 30 y más | 20.846 | 16 | — | 4 | 5 | 6 | 20.815 | |
| Ignorados | 224 | 2 | — | 1 | — | — | 221 | |
| TOTALES | 48.519 | 8.250 | 83 | 1.641 | 171 | 420 | 37.954 | |
| Hombres | | | | | | | | |
| 7 a 6 | 877 | 230 | 1 | — | — | — | 646 | |
| 10 a 9 | 2.330 | 1.703 | 14 | — | — | — | 613 | |
| 15 a 14 | 2.984 | 2.146 | 20 | 377 | — | 13 | 428 | |
| 20 a 19 | 2.301 | 156 | 7 | 425 | 26 | 100 | 1.587 | |
| 25 a 24 | 2.559 | 2 | 1 | 30 | 66 | 29 | 2.431 | |
| 30 y 29 | 2.180 | 1 | — | 1 | 29 | 4 | 2.145 | |
| 30 y más | 9.788 | 4 | — | 2 | 4 | 2 | 9.776 | |
| Ignorados | 120 | — | — | 1 | — | — | 119 | |
| TOTALES | 23.139 | 4.242 | 43 | 836 | 125 | 148 | 17.745 | |
| Mujeres | | | | | | | | |
| 7 a 6 | 811 | 192 | 3 | — | — | — | 616 | |
| 10 a 9 | 2.237 | 1.694 | 13 | — | — | — | 530 | |
| 15 a 14 | 2.932 | 1.997 | 19 | 359 | — | 40 | 517 | |
| 20 a 19 | 2.663 | 103 | 5 | 407 | 14 | 166 | 1.968 | |
| 25 a 24 | 3.058 | 6 | — | 33 | 30 | 53 | 2.936 | |
| 30 y 29 | 2.517 | 2 | — | 4 | 1 | 9 | 2.501 | |
| 30 y más | 11.058 | 12 | — | 2 | 1 | 4 | 11.039 | |
| Ignorados | 104 | 2 | — | — | — | — | 102 | |
| TOTALES | 25.380 | 4.008 | 40 | 805 | 46 | 272 | 20.209 | |
| Comuna de Puento Alto | | | | | | | | |
| Totales | | | | | | | | |
| 7 a 6 | 945 | 166 | 115 | — | — | — | 664 | |
| 10 a 9 | 2.847 | 1.456 | 767 | — | — | 2 | 622 | |
| 15 a 14 | 3.873 | 1.966 | 1.039 | 280 | — | 63 | 525 | |
| 20 a 19 | 3.187 | 185 | 123 | 376 | 20 | 203 | 2.280 | |
| 25 a 24 | 3.104 | 2 | 4 | 19 | 23 | 51 | 3.005 | |
| 30 y 29 | 2.188 | — | — | 1 | 1 | 9 | 2.177 | |
| 30 y más | 11.012 | 3 | — | 1 | 2 | 15 | 10.991 | |
| Ignorados | 69 | 1 | — | — | — | — | 68 | |
| TOTALES | 27.225 | 3.779 | 2.048 | 677 | 46 | 343 | 20.332 | |
| Hombres | | | | | | | | |
| 7 a 6 | 481 | 81 | 67 | — | — | — | 333 | |
| 10 a 9 | 1.524 | 761 | 433 | — | — | — | 330 | |
| 15 a 14 | 1.954 | 987 | 566 | 150 | — | 28 | 223 | |
| 20 a 19 | 1.653 | 96 | 94 | 211 | 15 | 91 | 1.146 | |
| 25 a 24 | 1.510 | 2 | 1 | 10 | 14 | 27 | 1.456 | |
| 30 y 29 | 1.057 | — | — | — | 1 | 3 | 1.053 | |
| 30 y más | 5.732 | 3 | — | 1 | 1 | 6 | 5.721 | |
| Ignorados | 40 | 1 | — | — | — | — | 39 | |
| TOTALES | 13.951 | 1.931 | 1.161 | 372 | 31 | 155 | 10.301 | |
| Mujeres | | | | | | | | |
| 7 a 6 | 464 | 85 | 48 | — | — | — | 331 | |
| 10 a 9 | 1.323 | 695 | 334 | — | — | 2 | 292 | |
| 15 a 14 | 1.919 | 979 | 473 | 130 | — | 35 | 302 | |
| 20 a 19 | 1.534 | 89 | 29 | 165 | 5 | 112 | 1.134 | |
| 25 a 24 | 1.594 | — | 3 | 9 | 9 | 24 | 1.549 | |
| 30 y 29 | 1.131 | — | — | 1 | — | 6 | 1.124 | |
| 30 y más | 5.280 | — | — | — | 1 | 9 | 5.270 | |
| Ignorados | 29 | — | — | — | — | — | 29 | |
| TOTALES | 13.274 | 1.848 | 887 | 305 | 15 | 188 | 10.031 | |

ASISTENCIA ESCOLAR DE LA POBLACION, SEGUN CLASE DE INSTRUCCION,
POR EDAD Y SEXO

| EDAD AÑOS | Total General | PRIMARIOS | | Secun- dario | Univer- sitario | Especial | No asisten y sin datos |
|--------------------|------------------|------------|------------|-----------------|--------------------|-----------|---------------------------|
| | | Urbano | Rural | | | | |
| Totales | | | | | | | |
| 6 | 290 | 22 | 58 | — | — | — | 210 |
| 7 a 9 | 761 | 113 | 383 | — | — | — | 265 |
| 10 a 14 | 854 | 155 | 424 | 11 | — | 3 | 261 |
| 15 a 19 | 631 | 15 | 24 | 19 | 1 | 10 | 562 |
| 20 a 24 | 814 | 1 | 3 | 1 | 1 | 4 | 804 |
| 25 a 29 | 720 | — | 1 | — | — | 2 | 717 |
| 30 y más | 2.925 | 2 | — | 1 | — | — | 2.922 |
| Ignorados | 25 | 2 | — | — | — | — | 23 |
| TOTALES | 7.020 | 310 | 893 | 32 | 2 | 19 | 5.764 |
| Hombres | | | | | | | |
| 6 | 136 | 13 | 22 | — | — | — | 101 |
| 7 a 9 | 395 | 61 | 196 | — | — | — | 138 |
| 10 a 14 | 424 | 79 | 207 | 10 | — | 3 | 125 |
| 15 a 19 | 340 | 11 | 12 | 11 | — | 5 | 301 |
| 20 a 24 | 449 | 1 | 3 | 1 | — | 2 | 442 |
| 25 a 29 | 389 | — | — | — | — | 1 | 388 |
| 30 y más | 1.629 | 2 | — | 1 | — | — | 1.626 |
| Ignorados | 18 | 1 | — | — | — | — | 17 |
| TOTALES | 3.780 | 168 | 440 | 23 | — | 11 | 3.138 |
| Mujeres | | | | | | | |
| 6 | 154 | 9 | 36 | — | — | — | 109 |
| 7 a 9 | 366 | 52 | 187 | — | — | — | 127 |
| 10 a 14 | 430 | 76 | 217 | 1 | — | — | 136 |
| 15 a 19 | 291 | 4 | 12 | 8 | 1 | 5 | 261 |
| 20 a 24 | 365 | — | — | — | 1 | 2 | 362 |
| 25 a 29 | 331 | — | 1 | — | — | 1 | 329 |
| 30 y más | 1.296 | — | — | — | — | — | 1.296 |
| Ignorados | 7 | 1 | — | — | — | — | 6 |
| TOTALES | 3.240 | 142 | 453 | 9 | 2 | 8 | 2.626 |
| Comuna de Curacaví | | | | | | | |
| Totales | | | | | | | |
| 6 | 239 | 2 | 22 | — | — | — | 195 |
| 7 a 9 | 654 | 115 | 239 | — | — | — | 300 |
| 10 a 14 | 987 | 226 | 419 | 10 | — | 3 | 329 |
| 15 a 19 | 798 | 23 | 27 | 7 | 1 | 19 | 721 |
| 20 a 24 | 734 | 1 | 2 | — | 2 | 7 | 722 |
| 25 a 29 | 567 | 2 | — | — | 2 | — | 563 |
| 30 y más | 2.986 | 2 | — | 3 | 1 | 1 | 2.979 |
| Ignorados | 13 | — | — | — | — | — | 13 |
| TOTALES | 6.978 | 391 | 709 | 20 | 6 | 30 | 5.822 |
| Hombres | | | | | | | |
| 6 | 130 | 14 | 12 | — | — | — | 104 |
| 7 a 9 | 319 | 53 | 113 | — | — | — | 153 |
| 10 a 14 | 510 | 114 | 227 | 6 | — | 1 | 162 |
| 15 a 19 | 445 | 12 | 16 | 6 | 1 | 2 | 408 |
| 20 a 24 | 408 | — | 1 | — | 1 | 1 | 405 |
| 25 a 29 | 321 | 1 | — | — | 1 | — | 319 |
| 30 y más | 1.647 | 1 | — | — | 1 | 1 | 1.644 |
| Ignorados | 8 | — | — | — | — | — | 8 |
| TOTALES | 3.788 | 195 | 369 | 12 | 4 | 5 | 3.203 |
| Mujeres | | | | | | | |
| 6 | 109 | 8 | 10 | — | — | — | 91 |
| 7 a 9 | 335 | 62 | 126 | — | — | — | 147 |
| 10 a 14 | 477 | 112 | 192 | 4 | — | 2 | 167 |
| 15 a 19 | 353 | 11 | 11 | 1 | — | 17 | 313 |
| 20 a 24 | 326 | 1 | 1 | — | 1 | 6 | 317 |
| 25 a 29 | 246 | 1 | — | — | 1 | — | 244 |
| 30 y más | 1.339 | 1 | — | 3 | — | — | 1.335 |
| Ignorados | 5 | — | — | — | — | — | 5 |
| TOTALES | 3.190 | 196 | 340 | 8 | 2 | 25 | 2.619 |

ASISTENCIA ESCOLAR DE LA POBLACION, SEGUN CLASE DE INSTRUCCION,
POR EDAD Y SEXO

| EDAD AÑOS | Total General | PRIMARIOS | | Secun- dario | Univer- sitario | Especial | No asisten y sin datos |
|----------------------|------------------|--------------|--------------|-----------------|--------------------|------------|---------------------------|
| | | Urbano | Rural | | | | |
| Totales | | | | | | | |
| 6 | 1.022 | 349 | 45 | — | — | — | 628 |
| 7 a 9 | 2.840 | 1.630 | 402 | — | — | 5 | 803 |
| 10 a 14 | 3.521 | 1.608 | 557 | 675 | — | 30 | 651 |
| 15 a 19 | 3.271 | 87 | 52 | 474 | 88 | 152 | 2.418 |
| 20 a 24 | 3.897 | 5 | 3 | 17 | 109 | 69 | 3.694 |
| 25 a 29 | 3.378 | 5 | 1 | 4 | 15 | 26 | 3.327 |
| 30 y más | 14.404 | 7 | 2 | 7 | 8 | 27 | 14.353 |
| Ignorados | 113 | 4 | — | 1 | 1 | — | 107 |
| TOTALES | 32.446 | 3.695 | 1.062 | 1.178 | 221 | 309 | 25.981 |
| Hombres | | | | | | | |
| 6 | 530 | 181 | 30 | — | — | — | 319 |
| 7 a 9 | 1.425 | 795 | 203 | — | — | 3 | 424 |
| 10 a 14 | 1.599 | 697 | 278 | 339 | — | 10 | 275 |
| 15 a 19 | 1.337 | 34 | 29 | 245 | 57 | 50 | 922 |
| 20 a 24 | 1.457 | 1 | 1 | 9 | 79 | 31 | 1.336 |
| 25 a 29 | 1.399 | 1 | 1 | 1 | 11 | 8 | 1.377 |
| 30 y más | 6.772 | 3 | 2 | 4 | 4 | 10 | 6.749 |
| Ignorados | 47 | 1 | — | 1 | 1 | — | 44 |
| TOTALES | 14.566 | 1.713 | 544 | 599 | 152 | 112 | 11.446 |
| Mujeres | | | | | | | |
| 6 | 492 | 168 | 15 | — | — | — | 309 |
| 7 a 9 | 1.415 | 835 | 199 | — | — | 2 | 379 |
| 10 a 14 | 1.922 | 911 | 279 | 336 | — | 20 | 376 |
| 15 a 19 | 1.934 | 53 | 23 | 229 | 31 | 102 | 1.496 |
| 20 a 24 | 2.440 | 4 | 2 | 8 | 30 | 38 | 2.358 |
| 25 a 29 | 1.979 | 4 | — | 3 | 4 | 18 | 1.950 |
| 30 y más | 7.632 | 4 | — | 3 | 4 | 17 | 7.604 |
| Ignorados | 66 | 3 | — | — | — | — | 63 |
| TOTALES | 17.880 | 1.892 | 518 | 579 | 69 | 197 | 14.535 |
| Comuna de La Florida | | | | | | | |
| Totales | | | | | | | |
| 6 | 283 | 40 | 41 | — | — | — | 202 |
| 7 a 9 | 793 | 328 | 264 | — | — | — | 201 |
| 10 a 14 | 1.000 | 360 | 344 | 61 | — | 17 | 218 |
| 15 a 19 | 825 | 25 | 27 | 71 | 10 | 31 | 661 |
| 20 a 24 | 875 | 1 | — | 5 | 8 | 4 | 857 |
| 25 a 29 | 734 | — | — | — | 1 | 1 | 732 |
| 30 y más | 3.587 | — | 1 | — | 1 | — | 3.565 |
| Ignorados | 23 | — | — | — | — | — | 23 |
| TOTALES | 8.100 | 754 | 677 | 137 | 20 | 53 | 6.459 |
| Hombres | | | | | | | |
| 6 | 132 | 25 | 18 | — | — | — | 89 |
| 7 a 9 | 420 | 171 | 145 | — | — | — | 104 |
| 10 a 14 | 505 | 179 | 177 | 31 | — | 13 | 105 |
| 15 a 19 | 398 | 12 | 16 | 24 | 8 | 15 | 323 |
| 20 a 24 | 418 | 1 | — | 1 | 5 | 2 | 409 |
| 25 a 29 | 355 | — | — | — | — | — | 355 |
| 30 y más | 1.791 | — | 1 | — | — | — | 1.790 |
| Ignorados | 9 | — | — | — | — | — | 9 |
| TOTALES | 4.028 | 388 | 357 | 56 | 13 | 30 | 3.184 |
| Mujeres | | | | | | | |
| 6 | 151 | 15 | 23 | — | — | — | 113 |
| 7 a 9 | 373 | 157 | 119 | — | — | — | 97 |
| 10 a 14 | 405 | 181 | 167 | 30 | — | 4 | 113 |
| 15 a 19 | 427 | 13 | 11 | 47 | 2 | 16 | 338 |
| 20 a 24 | 457 | — | — | 4 | 3 | 2 | 448 |
| 25 a 29 | 379 | — | — | — | 1 | 1 | 377 |
| 30 y más | 1.776 | — | — | — | 1 | — | 1.775 |
| Ignorados | 14 | — | — | — | — | — | 14 |
| TOTALES | 4.072 | 366 | 320 | 81 | 7 | 23 | 3.275 |

ASISTENCIA ESCOLAR DE LA POBLACION, SEGUN CLASE DE INSTRUCCION,
POR EDAD Y SEXO

| EDAD AÑOS | Total General | PRIMARIOS | | Secun- dario | Univer- sitario | Especial | No asisten y sin datos |
|---------------------|------------------|--------------|--------------|-----------------|--------------------|------------|---------------------------|
| | | Urbano | Rural | | | | |
| Totales | | | | | | | |
| 6 | 258 | — | 32 | — | — | — | 226 |
| 7 a 9 | 727 | — | 426 | — | — | — | 301 |
| 10 a 14 | 917 | — | 621 | 14 | — | 3 | 279 |
| 15 a 19 | 705 | — | 43 | 32 | 2 | 20 | 608 |
| 20 a 24 | 644 | — | 1 | — | 1 | 3 | 639 |
| 25 a 29 | 460 | — | — | — | — | — | 460 |
| 30 y más | 2.502 | — | 1 | — | — | — | 2.501 |
| Ignorados | 32 | — | 1 | — | — | — | 31 |
| TOTALES | 6.245 | — | 1.125 | 46 | 3 | 26 | 5.045 |
| Hombres | | | | | | | |
| 6 | 146 | — | 21 | — | — | — | 125 |
| 7 a 9 | 393 | — | 231 | — | — | — | 162 |
| 10 a 14 | 478 | — | 335 | 10 | — | 2 | 131 |
| 15 a 19 | 401 | — | 21 | 19 | 1 | 13 | 347 |
| 20 a 24 | 375 | — | 1 | — | 1 | — | 373 |
| 25 a 29 | 260 | — | — | — | — | — | 260 |
| 30 y más | 1.469 | — | — | — | — | — | 1.469 |
| Ignorados | 25 | — | 1 | — | — | — | 24 |
| TOTALES | 3.547 | — | 610 | 29 | 2 | 15 | 2.891 |
| Mujeres | | | | | | | |
| 6 | 112 | — | 11 | — | — | — | 101 |
| 7 a 9 | 334 | — | 195 | — | — | — | 139 |
| 10 a 14 | 439 | — | 286 | 4 | — | 1 | 148 |
| 15 a 19 | 304 | — | 22 | 13 | 1 | 7 | 261 |
| 20 a 24 | 269 | — | — | — | — | 3 | 266 |
| 25 a 29 | 200 | — | — | — | — | — | 200 |
| 30 y más | 1.033 | — | 1 | — | — | — | 1.032 |
| Ignorados | 7 | — | — | — | — | — | 7 |
| TOTALES | 2.698 | — | 515 | 17 | 1 | 11 | 2.154 |
| Comuna de La Granja | | | | | | | |
| Totales | | | | | | | |
| 6 | 534 | 53 | 41 | — | — | 1 | 439 |
| 7 a 9 | 1.398 | 628 | 273 | — | — | — | 497 |
| 10 a 14 | 1.775 | 925 | 306 | 122 | — | 16 | 406 |
| 15 a 19 | 1.521 | 84 | 24 | 124 | 13 | 59 | 1.217 |
| 20 a 24 | 1.585 | 3 | — | 16 | 30 | 18 | 1.518 |
| 25 a 29 | 1.320 | 2 | — | — | 6 | 3 | 1.309 |
| 30 y más | 5.628 | 1 | 4 | 3 | — | 4 | 5.616 |
| Ignorados | 92 | 1 | — | — | — | — | 91 |
| TOTALES | 13.853 | 1.697 | 648 | 265 | 49 | 101 | 11.093 |
| Hombres | | | | | | | |
| 6 | 280 | 22 | 21 | — | — | — | 237 |
| 7 a 9 | 720 | 317 | 137 | — | — | — | 266 |
| 10 a 14 | 911 | 463 | 172 | 63 | — | 6 | 207 |
| 15 a 19 | 780 | 45 | 12 | 54 | 7 | 21 | 641 |
| 20 a 24 | 789 | 1 | — | 12 | 26 | 10 | 740 |
| 25 a 29 | 603 | — | — | — | 4 | — | 599 |
| 30 y más | 2.778 | 1 | 3 | 3 | — | 2 | 2.769 |
| Ignorados | 48 | — | — | — | — | — | 48 |
| TOTALES | 6.909 | 849 | 345 | 132 | 37 | 39 | 5.507 |
| Mujeres | | | | | | | |
| 6 | 254 | 31 | 20 | — | — | 1 | 202 |
| 7 a 9 | 678 | 311 | 136 | — | — | — | 231 |
| 10 a 14 | 864 | 462 | 134 | 59 | — | 10 | 199 |
| 15 a 19 | 741 | 39 | 12 | 70 | 6 | 38 | 576 |
| 20 a 24 | 796 | 2 | — | 4 | 4 | 8 | 778 |
| 25 a 29 | 717 | 2 | — | — | 2 | 3 | 710 |
| 30 y más | 2.850 | — | 1 | — | — | 2 | 2.847 |
| Ignorados | 44 | 1 | — | — | — | — | 43 |
| TOTALES | 6.944 | 848 | 303 | 133 | 12 | 62 | 5.586 |

| ASISTENCIA ESCOLAR DE LA POBLACION, SEGUN CLASE DE INSTRUCCION, POR EDAD Y SEXO | | | | | | | |
|--|------------------|-----------|-------|-----------------|--------------------|----------|---------------------------|
| EDAD AÑOS | Total General | PRIMARIOS | | Secun- dario | Univer- sitario | Especial | No asisten y sin datos |
| | | Urbano | Rural | | | | |

Totales

| | | | | | | | |
|----------------|---------------|--------------|--------------|------------|-----------|------------|--------------|
| | 397 | 54 | 37 | — | — | — | 306 |
| 7 a 6 | 1.251 | 490 | 370 | — | — | 1 | 390 |
| 10 a 9 | 1.746 | 678 | 551 | 114 | — | 23 | 380 |
| 15 a 14 | 1.430 | 53 | 50 | 80 | 9 | 115 | 1.123 |
| 20 a 19 | 1.383 | 7 | 4 | 3 | 6 | 24 | 1.339 |
| 25 a 24 | 924 | 1 | — | 1 | 2 | 7 | 983 |
| 30 y más | 4.948 | 17 | 7 | 7 | 2 | 3 | 4.912 |
| Ignorados | 18 | 1 | — | — | — | — | 17 |
| TOTALES | 12.167 | 1.301 | 1.019 | 205 | 19 | 173 | 9.450 |

Hombres

| | | | | | | | |
|----------------|--------------|------------|------------|------------|-----------|-----------|--------------|
| | 203 | 29 | 19 | — | — | — | 155 |
| 7 a 6 | 532 | 229 | 176 | — | — | 1 | 186 |
| 10 a 9 | 902 | 360 | 303 | 60 | — | 3 | 176 |
| 15 a 14 | 690 | 27 | 25 | 43 | 5 | 22 | 568 |
| 20 a 19 | 688 | 3 | 1 | 2 | 5 | 8 | 669 |
| 25 a 24 | 515 | — | — | — | 2 | 2 | 511 |
| 30 y más | 2.525 | 9 | 4 | 3 | 2 | 1 | 2.506 |
| Ignorados | 13 | 1 | — | — | — | — | 12 |
| TOTALES | 6.128 | 658 | 528 | 108 | 14 | 37 | 4.783 |

Mujeres

| | | | | | | | |
|----------------|--------------|------------|------------|-----------|----------|------------|--------------|
| | 194 | 25 | 18 | — | — | — | 151 |
| 7 a 6 | 659 | 261 | 194 | — | — | — | 204 |
| 10 a 9 | 844 | 318 | 248 | 54 | — | 20 | 204 |
| 15 a 14 | 740 | 26 | 25 | 37 | 4 | 93 | 555 |
| 20 a 19 | 625 | 4 | 3 | 1 | 1 | 16 | 670 |
| 25 a 24 | 479 | 1 | — | 1 | — | 5 | 472 |
| 30 y más | 2.423 | 8 | 3 | 4 | — | 2 | 2.406 |
| Ignorados | 5 | — | — | — | — | — | 5 |
| TOTALES | 6.039 | 643 | 491 | 97 | 5 | 136 | 4.667 |

Comuna de Peñaflor

Totales

| | | | | | | | |
|----------------|---------------|--------------|------------|------------|-----------|------------|---------------|
| | 462 | 89 | 19 | — | — | — | 354 |
| 7 a 6 | 1.409 | 682 | 256 | — | — | — | 471 |
| 10 a 9 | 1.865 | 858 | 425 | 105 | — | 19 | 458 |
| 15 a 14 | 1.570 | 53 | 30 | 87 | 31 | 83 | 1.286 |
| 20 a 19 | 1.682 | 5 | 1 | 5 | 42 | 17 | 1.612 |
| 25 a 24 | 1.247 | — | 1 | 2 | 5 | 8 | 1.231 |
| 30 y más | 6.167 | 4 | 1 | 1 | 4 | 8 | 6.149 |
| Ignorados | 89 | — | — | — | — | — | 89 |
| TOTALES | 14.491 | 1.691 | 733 | 200 | 82 | 135 | 11.650 |

Hombres

| | | | | | | | |
|----------------|--------------|------------|------------|------------|-----------|-----------|--------------|
| | 220 | 46 | 9 | — | — | — | 165 |
| 7 a 6 | 704 | 343 | 132 | — | — | — | 229 |
| 10 a 9 | 952 | 441 | 243 | 54 | — | 11 | 203 |
| 15 a 14 | 853 | 28 | 17 | 51 | 29 | 44 | 684 |
| 20 a 19 | 834 | 3 | 1 | 2 | 33 | 12 | 783 |
| 25 a 24 | 620 | — | — | 2 | 5 | 6 | 607 |
| 30 y más | 3.140 | 2 | — | 1 | 4 | 5 | 3.128 |
| Ignorados | 51 | — | — | — | — | — | 51 |
| TOTALES | 7.374 | 863 | 402 | 110 | 71 | 78 | 5.850 |

Mujeres

| | | | | | | | |
|----------------|--------------|------------|------------|-----------|-----------|-----------|--------------|
| | 242 | 43 | 10 | — | — | — | 189 |
| 7 a 6 | 705 | 339 | 124 | — | — | — | 242 |
| 10 a 9 | 913 | 417 | 182 | 51 | — | 8 | 255 |
| 15 a 14 | 717 | 25 | 13 | 36 | 2 | 39 | 602 |
| 20 a 19 | 848 | 2 | — | 3 | 9 | 5 | 829 |
| 25 a 24 | 627 | — | 1 | — | — | 2 | 624 |
| 30 y más | 3.027 | 2 | 1 | — | — | 3 | 3.021 |
| Ignorados | 38 | — | — | — | — | — | 38 |
| TOTALES | 7.177 | 828 | 331 | 90 | 11 | 57 | 5.800 |

ASISTENCIA ESCOLAR DE LA POBLACION, SEGUN CLASE DE INSTRUCCION,
POR EDAD Y SEXO

| EDAD AÑOS | Total General | PRIMARIOS | | Secun- dario | Univer- sitario | Especial | No asisten y sin datos |
|---------------------|------------------|--------------|--------------|-----------------|--------------------|------------|---------------------------|
| | | Urbano | Rural | | | | |
| Totales | | | | | | | |
| 6 | 222 | 19 | 19 | — | — | — | 184 |
| 7 a 9 | 640 | 100 | 256 | — | — | — | 284 |
| 10 a 14 | 848 | 135 | 386 | 15 | — | 2 | 310 |
| 15 a 19 | 661 | 6 | 25 | 8 | — | 16 | 606 |
| 20 a 24 | 555 | — | 7 | 2 | 2 | 1 | 543 |
| 25 a 29 | 494 | — | 6 | 2 | — | 1 | 485 |
| 30 y más | 2.724 | — | 18 | 1 | — | 2 | 2.703 |
| Ignorados | 36 | 1 | — | — | — | — | 35 |
| TOTALES | 6.180 | 261 | 717 | 28 | 2 | 22 | 5.150 |
| Hombres | | | | | | | |
| 6 | 117 | 11 | 9 | — | — | — | 97 |
| 7 a 9 | 333 | 55 | 136 | — | — | — | 142 |
| 10 a 14 | 456 | 73 | 218 | 8 | — | 2 | 155 |
| 15 a 19 | 362 | 4 | 15 | 6 | — | 7 | 330 |
| 20 a 24 | 311 | — | 5 | 1 | 2 | — | 303 |
| 25 a 29 | 259 | — | 3 | 1 | — | 1 | 254 |
| 30 y más | 1.411 | — | 11 | 1 | — | 2 | 1.397 |
| Ignorados | 18 | 1 | — | — | — | — | 17 |
| TOTALES | 3.267 | 144 | 397 | 17 | 2 | 12 | 2.695 |
| Mujeres | | | | | | | |
| 6 | 105 | 8 | 10 | — | — | — | 87 |
| 7 a 9 | 307 | 45 | 120 | — | — | — | 142 |
| 10 a 14 | 392 | 62 | 168 | 7 | — | — | 155 |
| 15 a 19 | 299 | 2 | 10 | 2 | — | 9 | 276 |
| 20 a 24 | 244 | — | 2 | 1 | — | 1 | 240 |
| 25 a 29 | 235 | — | 3 | 1 | — | — | 231 |
| 30 y más | 1.313 | — | 7 | — | — | — | 1.306 |
| Ignorados | 18 | — | — | — | — | — | 18 |
| TOTALES | 2.913 | 117 | 320 | 11 | — | 10 | 2.455 |
| Comuna de Melipilla | | | | | | | |
| Totales | | | | | | | |
| 6 | 928 | 123 | 113 | — | — | — | 692 |
| 7 a 9 | 2.785 | 829 | 1.090 | — | — | 1 | 865 |
| 10 a 14 | 4.050 | 1.062 | 1.680 | 183 | — | 32 | 1.093 |
| 15 a 19 | 3.358 | 77 | 115 | 245 | 6 | 128 | 2.787 |
| 20 a 24 | 3.053 | 5 | 21 | 13 | 10 | 33 | 2.971 |
| 25 a 29 | 2.400 | 3 | 4 | 2 | 4 | 6 | 2.381 |
| 30 y más | 11.900 | 4 | 23 | 4 | 4 | 6 | 11.859 |
| Ignorados | 44 | — | — | — | — | — | 44 |
| TOTALES | 28.518 | 2.103 | 3.046 | 447 | 24 | 206 | 22.692 |
| Hombres | | | | | | | |
| 6 | 480 | 66 | 51 | — | — | — | 363 |
| 7 a 9 | 1.424 | 432 | 549 | — | — | 1 | 442 |
| 10 a 14 | 2.059 | 545 | 859 | 90 | — | 20 | 545 |
| 15 a 19 | 1.828 | 36 | 66 | 122 | 3 | 68 | 1.533 |
| 20 a 24 | 1.551 | 2 | 11 | 8 | 5 | 5 | 1.520 |
| 25 a 29 | 1.252 | 1 | 3 | 2 | 2 | 2 | 1.242 |
| 30 y más | 6.173 | 2 | 15 | 2 | 2 | — | 6.152 |
| Ignorados | 27 | — | — | — | — | — | 27 |
| TOTALES | 14.794 | 1.084 | 1.554 | 224 | 12 | 96 | 11.824 |
| Mujeres | | | | | | | |
| 6 | 448 | 57 | 62 | — | — | — | 329 |
| 7 a 9 | 1.361 | 397 | 541 | — | — | — | 423 |
| 10 a 14 | 1.991 | 517 | 821 | 93 | — | 12 | 548 |
| 15 a 19 | 1.530 | 41 | 49 | 123 | 3 | 60 | 1.254 |
| 20 a 24 | 1.532 | 3 | 10 | 5 | 5 | 28 | 1.451 |
| 25 a 29 | 1.148 | 2 | 1 | — | 2 | 4 | 1.139 |
| 30 y más | 5.727 | 2 | 8 | 2 | 2 | 6 | 5.707 |
| Ignorados | 17 | — | — | — | — | — | 17 |
| TOTALES | 13.724 | 1.019 | 1.492 | 223 | 12 | 110 | 10.868 |

| ASISTENCIA ESCOLAR DE LA POBLACION, SEGUN CLASE DE INSTRUCCION, POR EDAD Y SEXO | | | | | | | |
|--|------------------|-----------|-------|-----------------|--------------------|----------|---------------------------|
| EDAD ANOS | Total General | PRIMARIOS | | Secun- dario | Univer- sitario | Especial | No asisten y sin datos |
| | | Urbano | Rural | | | | |

Totales

| | | | | | | | |
|-----------|-------|-----|-----|-----|---|----|-------|
| 7 a 6 | 260 | 33 | 31 | — | — | — | 196 |
| 10 a 9 | 815 | 230 | 303 | — | — | — | 282 |
| 15 a 14 | 1.113 | 297 | 458 | 43 | — | 12 | 303 |
| 20 a 19 | 918 | 14 | 47 | 53 | 2 | 31 | 771 |
| 25 a 24 | 775 | 2 | 6 | 1 | 3 | 3 | 760 |
| 30 y más | 611 | 1 | 1 | — | — | — | 609 |
| Ignorados | 3.442 | 9 | 7 | 4 | — | 2 | 3.420 |
| TOTALES | 65 | — | — | — | — | — | 65 |
| TOTALES | 7.999 | 586 | 853 | 101 | 5 | 48 | 6.406 |

Hombres

| | | | | | | | |
|-----------|-------|-----|-----|----|---|----|-------|
| 7 a 6 | 149 | 13 | 18 | — | — | — | 113 |
| 10 a 9 | 398 | 108 | 151 | — | — | — | 139 |
| 15 a 14 | 628 | 164 | 282 | 22 | — | 4 | 153 |
| 20 a 19 | 513 | 11 | 25 | 23 | 1 | 5 | 448 |
| 25 a 24 | 414 | 1 | 5 | — | 2 | 1 | 405 |
| 30 y más | 316 | 1 | 1 | — | — | — | 314 |
| Ignorados | 1.786 | 5 | 3 | 1 | — | — | 1.777 |
| TOTALES | 42 | — | — | — | — | — | 42 |
| TOTALES | 4.240 | 303 | 485 | 46 | 3 | 10 | 3.399 |

Mujeres

| | | | | | | | |
|-----------|-------|-----|-----|----|---|----|-------|
| 7 a 6 | 111 | 20 | 13 | — | — | — | 78 |
| 10 a 9 | 417 | 122 | 152 | — | — | — | 143 |
| 15 a 14 | 485 | 133 | 176 | 21 | — | 8 | 147 |
| 20 a 19 | 405 | 3 | 22 | 30 | 1 | 26 | 323 |
| 25 a 24 | 361 | 1 | 1 | 1 | 1 | 2 | 355 |
| 30 y más | 295 | — | — | — | — | — | 295 |
| Ignorados | 1.656 | 4 | 4 | 3 | — | 2 | 1.643 |
| TOTALES | 23 | — | — | — | — | — | 23 |
| TOTALES | 3.753 | 283 | 368 | 55 | 2 | 38 | 3.007 |

Comuna de San Pedro

Totales

| | | | | | | | |
|-----------|-------|----|-----|---|---|---|-------|
| 7 a 6 | 208 | 4 | 25 | — | — | — | 179 |
| 10 a 9 | 662 | 14 | 197 | — | — | — | 451 |
| 15 a 14 | 917 | 34 | 328 | 1 | — | — | 554 |
| 20 a 19 | 697 | — | 40 | 7 | — | 1 | 649 |
| 25 a 24 | 601 | — | 2 | — | — | — | 599 |
| 30 y más | 411 | — | 1 | — | — | — | 410 |
| Ignorados | 2.317 | — | — | — | — | — | 2.317 |
| TOTALES | 28 | — | — | — | — | — | 28 |
| TOTALES | 5.841 | 52 | 593 | 8 | — | 1 | 5.187 |

Hombres

| | | | | | | | |
|-----------|-------|----|-----|---|---|---|-------|
| 7 a 6 | 104 | 1 | 8 | — | — | — | 95 |
| 10 a 9 | 333 | 5 | 97 | — | — | — | 231 |
| 15 a 14 | 465 | 18 | 188 | 1 | — | — | 258 |
| 20 a 19 | 379 | — | 26 | 1 | — | — | 352 |
| 25 a 24 | 325 | — | 1 | — | — | — | 324 |
| 30 y más | 226 | — | — | — | — | — | 226 |
| Ignorados | 1.222 | — | — | — | — | — | 1.222 |
| TOTALES | 20 | — | — | — | — | — | 20 |
| TOTALES | 3.074 | 24 | 320 | 2 | — | — | 2.728 |

Mujeres

| | | | | | | | |
|-----------|-------|----|-----|---|---|---|-------|
| 7 a 6 | 104 | 3 | 17 | — | — | — | 84 |
| 10 a 9 | 329 | 9 | 100 | — | — | — | 227 |
| 15 a 14 | 452 | 16 | 140 | — | — | — | 296 |
| 20 a 19 | 318 | — | 14 | 6 | — | 1 | 297 |
| 25 a 24 | 276 | — | 1 | — | — | — | 275 |
| 30 y más | 185 | — | 1 | — | — | — | 184 |
| Ignorados | 1.095 | — | — | — | — | — | 1.095 |
| TOTALES | 8 | — | — | — | — | — | 8 |
| TOTALES | 2.767 | 28 | 273 | 6 | — | 1 | 2.459 |

Comuna de Alhué

Cuadro No 5

ASISTENCIA ESCOLAR DE LA POBLACION, SEGUN CLASE DE INSTRUCCION,
POR EDAD Y SEXO

| EDAD AÑOS | Total General | PRIMARIOS | | Secun- dario | Univer- sitario | Especial | No asisten y sin datos |
|-----------------------|------------------|------------|------------|-----------------|--------------------|----------|---------------------------|
| | | Urbano | Rural | | | | |
| Totales | | | | | | | |
| 6 | 158 | 9 | 7 | — | — | — | 142 |
| 7 a 9 | 498 | 69 | 89 | — | — | — | 340 |
| 10 a 14 | 678 | 79 | 200 | 2 | — | — | 397 |
| 15 a 19 | 555 | 8 | 18 | 3 | — | 1 | 525 |
| 20 a 24 | 414 | — | — | — | — | — | 414 |
| 25 a 29 | 345 | — | — | — | — | — | 345 |
| 30 y más | 1.789 | — | 1 | — | — | — | 1.788 |
| Ignorados | 17 | 2 | — | — | — | — | 15 |
| TOTALES | 4.454 | 167 | 315 | 5 | — | 1 | 3.966 |
| Hombres | | | | | | | |
| 6 | 79 | 6 | 3 | — | — | — | 70 |
| 7 a 9 | 272 | 39 | 39 | — | — | — | 194 |
| 10 a 14 | 375 | 45 | 115 | 1 | — | — | 214 |
| 15 a 19 | 322 | 5 | 12 | 2 | — | — | 303 |
| 20 a 24 | 238 | — | — | — | — | — | 238 |
| 25 a 29 | 177 | — | — | — | — | — | 177 |
| 30 y más | 967 | — | — | — | — | — | 967 |
| Ignorados | 13 | 2 | — | — | — | — | 11 |
| TOTALES | 2.443 | 97 | 169 | 3 | — | — | 2.174 |
| Mujeres | | | | | | | |
| 6 | 79 | 3 | 4 | — | — | — | 72 |
| 7 a 9 | 226 | 30 | 50 | — | — | — | 146 |
| 10 a 14 | 303 | 34 | 85 | 1 | — | — | 183 |
| 15 a 19 | 233 | 3 | 6 | 1 | — | 1 | 222 |
| 20 a 24 | 176 | — | — | — | — | — | 176 |
| 25 a 29 | 168 | — | — | — | — | — | 168 |
| 30 y más | 822 | — | 1 | — | — | — | 821 |
| Ignorados | 4 | — | — | — | — | — | 4 |
| TOTALES | 2.011 | 70 | 146 | 2 | — | 1 | 1.792 |
| Comuna de María Pinto | | | | | | | |
| Totales | | | | | | | |
| 6 | 165 | 2 | 33 | — | — | — | 130 |
| 7 a 9 | 465 | 12 | 276 | — | — | — | 177 |
| 10 a 14 | 616 | 14 | 435 | 3 | — | — | 164 |
| 15 a 19 | 560 | — | 36 | 4 | — | 3 | 517 |
| 20 a 24 | 462 | — | 7 | — | — | — | 455 |
| 25 a 29 | 361 | — | 2 | — | — | — | 359 |
| 30 y más | 1.814 | — | 2 | — | — | 1 | 1.811 |
| Ignorados | 16 | — | 1 | — | — | — | 15 |
| TOTALES | 4.459 | 28 | 792 | 7 | — | 4 | 3.628 |
| Hombres | | | | | | | |
| 6 | 83 | 1 | 19 | — | — | — | 63 |
| 7 a 9 | 228 | 4 | 122 | — | — | — | 102 |
| 10 a 14 | 341 | 5 | 243 | — | — | — | 93 |
| 15 a 19 | 313 | — | 24 | — | — | 3 | 286 |
| 20 a 24 | 247 | — | 5 | — | — | — | 242 |
| 25 a 29 | 192 | — | 2 | — | — | — | 190 |
| 30 y más | 1.032 | — | — | — | — | 1 | 1.031 |
| Ignorados | 13 | — | 1 | — | — | — | 12 |
| TOTALES | 2.449 | 10 | 416 | — | — | 4 | 2.019 |
| Mujeres | | | | | | | |
| 6 | 82 | 1 | 14 | — | — | — | 67 |
| 7 a 9 | 237 | 8 | 154 | — | — | — | 75 |
| 10 a 14 | 275 | 9 | 192 | 3 | — | — | 71 |
| 15 a 19 | 247 | — | 12 | 4 | — | — | 231 |
| 20 a 24 | 215 | — | 2 | — | — | — | 213 |
| 25 a 29 | 169 | — | — | — | — | — | 169 |
| 30 y más | 782 | — | 2 | — | — | — | 780 |
| Ignorados | 3 | — | — | — | — | — | 3 |
| TOTALES | 2.010 | 18 | 376 | 7 | — | — | 1.609 |

Comuna de San Antonio

Cuadro N.º 5

ASISTENCIA ESCOLAR DE LA POBLACION, SEGUN CLASE DE INSTRUCCION,
POR EDAD Y SEXO

| EDAD AÑOS | Total General | PRIMARIOS | | Secun- dario | Univer- sitario | Especial | No asisten y sin datos |
|----------------------------|------------------|--------------|------------|-----------------|--------------------|------------|---------------------------|
| | | Urbano | Rural | | | | |
| Totales | | | | | | | |
| | 833 | 206 | 25 | — | — | — | 602 |
| 7 a 9 | 2.362 | 1.579 | 239 | — | — | — | 544 |
| 10 a 14 | 3.389 | 2.027 | 318 | 332 | — | 28 | 684 |
| 15 a 19 | 2.959 | 175 | 23 | 342 | 14 | 148 | 2.257 |
| 20 a 24 | 3.217 | 9 | — | 19 | 11 | 33 | 3.145 |
| 25 a 29 | 2.581 | 4 | — | — | — | 10 | 2.567 |
| 30 y más | 11.159 | 5 | — | 3 | 1 | 7 | 11.143 |
| Ignorados | 99 | 2 | — | — | — | — | 97 |
| TOTALES | 26.599 | 4.007 | 605 | 696 | 26 | 226 | 21.039 |
| Hombres | | | | | | | |
| | 402 | 96 | 14 | — | — | — | 292 |
| 7 a 9 | 1.166 | 791 | 118 | — | — | — | 257 |
| 10 a 14 | 1.694 | 1.047 | 169 | 163 | — | 5 | 310 |
| 15 a 19 | 1.428 | 89 | 11 | 176 | 8 | 28 | 1.116 |
| 20 a 24 | 1.531 | 3 | — | 7 | 6 | 11 | 1.504 |
| 25 a 29 | 1.290 | — | — | — | — | 5 | 1.285 |
| 30 y más | 5.631 | 4 | — | — | 1 | 4 | 5.622 |
| Ignorados | 66 | 1 | — | — | — | — | 65 |
| TOTALES | 13.208 | 2.031 | 312 | 346 | 15 | 53 | 10.451 |
| Mujeres | | | | | | | |
| | 431 | 110 | 11 | — | — | — | 310 |
| 7 a 9 | 1.196 | 788 | 121 | — | — | — | 287 |
| 10 a 14 | 1.695 | 980 | 149 | 169 | — | 23 | 374 |
| 15 a 19 | 1.531 | 86 | 12 | 166 | 6 | 120 | 1.141 |
| 20 a 24 | 1.686 | 6 | — | 12 | 5 | 22 | 1.641 |
| 25 a 29 | 1.291 | 4 | — | — | — | 5 | 1.282 |
| 30 y más | 5.528 | 1 | — | 3 | — | 3 | 5.521 |
| Ignorados | 33 | 1 | — | — | — | — | 32 |
| TOTALES | 13.391 | 1.976 | 293 | 350 | 11 | 173 | 10.588 |
| Comuna de Cartagena | | | | | | | |
| Totales | | | | | | | |
| | 218 | 31 | 3 | — | — | — | 184 |
| 7 a 9 | 589 | 290 | 120 | — | — | — | 179 |
| 10 a 14 | 864 | 327 | 206 | 99 | — | 9 | 223 |
| 15 a 19 | 745 | 43 | 6 | 89 | 14 | 31 | 562 |
| 20 a 24 | 673 | 1 | — | 2 | 16 | 12 | 642 |
| 25 a 29 | 501 | 1 | — | — | 2 | 4 | 494 |
| 30 y más | 2.985 | 4 | 2 | — | — | 1 | 2.978 |
| Ignorados | 31 | 6 | — | — | — | — | 25 |
| TOTALES | 6.606 | 703 | 337 | 190 | 32 | 57 | 5.287 |
| Hombres | | | | | | | |
| | 128 | 24 | 2 | — | — | — | 102 |
| 7 a 9 | 285 | 139 | 62 | — | — | — | 84 |
| 10 a 14 | 467 | 177 | 129 | 57 | — | 2 | 102 |
| 15 a 19 | 391 | 31 | 3 | 52 | 8 | 12 | 285 |
| 20 a 24 | 306 | 1 | — | — | 13 | 4 | 288 |
| 25 a 29 | 221 | — | — | — | — | 1 | 220 |
| 30 y más | 1.464 | 1 | 1 | — | — | 1 | 1.461 |
| Ignorados | 20 | 6 | — | — | — | — | 14 |
| TOTALES | 3.282 | 379 | 197 | 109 | 21 | 20 | 2.556 |
| Mujeres | | | | | | | |
| | 90 | 7 | 1 | — | — | — | 82 |
| 7 a 9 | 304 | 151 | 58 | — | — | — | 95 |
| 10 a 14 | 397 | 150 | 77 | 42 | — | 7 | 121 |
| 15 a 19 | 354 | 12 | 3 | 37 | 6 | 19 | 277 |
| 20 a 24 | 367 | — | — | 2 | 3 | 8 | 354 |
| 25 a 29 | 280 | 1 | — | — | 2 | 3 | 274 |
| 30 y más | 1.521 | 3 | 1 | — | — | — | 1.517 |
| Ignorados | 11 | — | — | — | — | — | 11 |
| TOTALES | 3.324 | 324 | 140 | 81 | 11 | 37 | 2.731 |

Comuna de Santo Domingo

Cuadro N.º 5

ASISTENCIA ESCOLAR DE LA POBLACION, SEGUN CLASE DE INSTRUCCION,
POR EDAD Y SEXO

| EDAD AÑOS | Total General | PRIMARIOS | | Secun- dario | Univer- sitario | Especial | No asisten y sin datos |
|--------------------------|------------------|-----------|--------------|-----------------|--------------------|----------|---------------------------|
| | | Urbano | Rural | | | | |
| Totales | | | | | | | |
| 6 | 133 | 3 | 13 | — | — | — | 117 |
| 7 a 9 | 351 | 23 | 163 | — | — | — | 165 |
| 10 a 14 | 525 | 38 | 246 | 6 | — | — | 235 |
| 15 a 19 | 424 | 6 | 21 | 2 | 1 | 1 | 393 |
| 20 a 24 | 359 | — | — | — | — | 3 | 356 |
| 25 a 29 | 282 | — | 1 | — | — | — | 281 |
| 30 y más | 1.247 | — | 2 | — | — | — | 1.245 |
| Ignorados | 19 | — | — | — | — | — | 19 |
| TOTALES | 3.340 | 70 | 446 | 8 | 1 | 4 | 2.811 |
| Hombres | | | | | | | |
| 6 | 57 | 2 | 5 | — | — | — | 50 |
| 7 a 9 | 189 | 10 | 93 | — | — | — | 86 |
| 10 a 14 | 272 | 17 | 145 | 5 | — | — | 105 |
| 15 a 19 | 246 | 4 | 12 | 2 | 1 | 1 | 226 |
| 20 a 24 | 193 | — | — | — | — | 1 | 192 |
| 25 a 29 | 157 | — | 1 | — | — | — | 156 |
| 30 y más | 687 | — | 1 | — | — | — | 686 |
| Ignorados | 13 | — | — | — | — | — | 13 |
| TOTALES | 1.814 | 33 | 257 | 7 | 1 | 2 | 1.514 |
| Mujeres | | | | | | | |
| 6 | 76 | 1 | 8 | — | — | — | 67 |
| 7 a 9 | 162 | 13 | 70 | — | — | — | 79 |
| 10 a 14 | 253 | 21 | 101 | 1 | — | — | 130 |
| 15 a 19 | 178 | 2 | 9 | — | — | — | 167 |
| 20 a 24 | 166 | — | — | — | — | 2 | 164 |
| 25 a 29 | 125 | — | — | — | — | — | 125 |
| 30 y más | 560 | — | 1 | — | — | — | 559 |
| Ignorados | 6 | — | — | — | — | — | 6 |
| TOTALES | 1.526 | 37 | 189 | 1 | — | 2 | 1.297 |
| Comuna de Navidad | | | | | | | |
| Totales | | | | | | | |
| 6 | 228 | — | 25 | — | — | — | 203 |
| 7 a 9 | 653 | — | 388 | — | — | — | 265 |
| 10 a 14 | 968 | — | 663 | 4 | — | — | 301 |
| 15 a 19 | 632 | — | 39 | 3 | — | 2 | 588 |
| 20 a 24 | 507 | — | — | 1 | — | 3 | 503 |
| 25 a 29 | 399 | — | 1 | — | — | 2 | 396 |
| 30 y más | 2.487 | — | 1 | — | 1 | — | 2.485 |
| Ignorados | 8 | — | — | — | — | — | 8 |
| TOTALES | 5.882 | — | 1.117 | 8 | 1 | 7 | 4.749 |
| Hombres | | | | | | | |
| 6 | 130 | — | 16 | — | — | — | 114 |
| 7 a 9 | 327 | — | 183 | — | — | — | 144 |
| 10 a 14 | 511 | — | 361 | 2 | — | — | 148 |
| 15 a 19 | 332 | — | 21 | 1 | — | 1 | 309 |
| 20 a 24 | 259 | — | — | — | — | 1 | 258 |
| 25 a 29 | 202 | — | — | — | — | 1 | 201 |
| 30 y más | 1.248 | — | — | — | 1 | — | 1.247 |
| Ignorados | 8 | — | — | — | — | — | 8 |
| TOTALES | 3.017 | — | 581 | 3 | 1 | 3 | 2.429 |
| Mujeres | | | | | | | |
| 6 | 98 | — | 9 | — | — | — | 89 |
| 7 a 9 | 326 | — | 205 | — | — | — | 121 |
| 10 a 14 | 457 | — | 302 | 2 | — | — | 153 |
| 15 a 19 | 300 | — | 18 | 2 | — | 1 | 279 |
| 20 a 24 | 248 | — | — | 1 | — | 2 | 245 |
| 25 a 29 | 197 | — | 1 | — | — | 1 | 195 |
| 30 y más | 1.239 | — | 1 | — | — | — | 1.238 |
| Ignorados | — | — | — | — | — | — | — |
| TOTALES | 2.865 | — | 536 | 5 | — | 4 | 2.320 |

Comuna de San Bernardo

Cuadro N.o 5

| ASISTENCIA ESCOLAR DE LA POBLACION, SEGUN CLASE DE INSTRUCCION, POR EDAD Y SEXO | | | | | | | |
|--|------------------|-----------|-------|-----------------|--------------------|----------|---------------------------|
| EDAD AÑOS | Total General | PRIMARIOS | | Secun- dario | Univer- sitario | Especial | No asisten y sin datos |
| | | Urbano | Rural | | | | |
| Totales | | | | | | | |
| 7 a 6 | 1.412 | 296 | 74 | — | — | — | 1.042 |
| 10 a 9 | 3.988 | 2.352 | 692 | — | — | — | 944 |
| 15 a 14 | 5.387 | 2.691 | 1.125 | 590 | — | 70 | 911 |
| 20 a 19 | 5.137 | 228 | 229 | 814 | 56 | 274 | 3.536 |
| 25 a 24 | 5.479 | 22 | 6 | 153 | 91 | 199 | 5.008 |
| 30 y más | 3.897 | 14 | — | 4 | 7 | 16 | 3.856 |
| Ignorados | 16.862 | 31 | — | 2 | 5 | 18 | 16.806 |
| TOTALES | 95 | — | — | — | — | — | 95 |
| TOTALES | 42.257 | 5.634 | 2.126 | 1.563 | 159 | 577 | 32.198 |
| Hombres | | | | | | | |
| 7 a 6 | 720 | 146 | 40 | — | — | — | 534 |
| 10 a 9 | 1.979 | 1.112 | 391 | — | — | — | 476 |
| 15 a 14 | 2.805 | 1.347 | 684 | 324 | — | 31 | 419 |
| 20 a 19 | 2.856 | 136 | 208 | 432 | 24 | 127 | 1.929 |
| 25 a 24 | 2.959 | 18 | 5 | 111 | 67 | 158 | 2.600 |
| 30 y más | 1.894 | 11 | — | 3 | 6 | 11 | 1.863 |
| Ignorados | 8.297 | 27 | — | 2 | 3 | 12 | 8.253 |
| TOTALES | 63 | — | — | — | — | — | 63 |
| TOTALES | 21.573 | 2.797 | 1.328 | 872 | 100 | 339 | 16.137 |
| Mujeres | | | | | | | |
| 7 a 6 | 692 | 150 | 34 | — | — | — | 508 |
| 10 a 9 | 2.009 | 1.240 | 301 | — | — | — | 468 |
| 15 a 14 | 2.582 | 1.344 | 441 | 266 | — | 39 | 492 |
| 20 a 19 | 2.281 | 92 | 21 | 382 | 32 | 147 | 1.607 |
| 25 a 24 | 2.520 | 4 | 1 | 42 | 24 | 41 | 2.408 |
| 30 y más | 2.003 | 3 | — | 1 | 1 | 5 | 1.993 |
| Ignorados | 8.565 | 4 | — | — | 2 | 6 | 8.553 |
| TOTALES | 32 | — | — | — | — | — | 32 |
| TOTALES | 20.684 | 2.837 | 798 | 691 | 59 | 238 | 16.061 |
| Comuna de Calera de Tango | | | | | | | |
| Totales | | | | | | | |
| 7 a 6 | 183 | 4 | 15 | — | — | — | 164 |
| 10 a 9 | 491 | 61 | 229 | — | — | — | 201 |
| 15 a 14 | 654 | 68 | 362 | 12 | — | 4 | 208 |
| 20 a 19 | 491 | 5 | 19 | 13 | 2 | 6 | 446 |
| 25 a 24 | 536 | — | — | 2 | 1 | 7 | 526 |
| 30 y más | 375 | — | 1 | — | — | — | 374 |
| Ignorados | 1.783 | — | — | — | — | 1 | 1.782 |
| TOTALES | 26 | — | — | — | — | — | 26 |
| TOTALES | 4.539 | 138 | 626 | 27 | 3 | 18 | 3.727 |
| Hombres | | | | | | | |
| 7 a 6 | 100 | 2 | 7 | — | — | — | 91 |
| 10 a 9 | 265 | 36 | 127 | — | — | — | 102 |
| 15 a 14 | 337 | 33 | 191 | 5 | — | 1 | 107 |
| 20 a 19 | 274 | 3 | 8 | 8 | 1 | 3 | 251 |
| 25 a 24 | 307 | — | — | 1 | — | 5 | 301 |
| 30 y más | 209 | — | 1 | — | — | — | 208 |
| Ignorados | 945 | — | — | — | — | 1 | 944 |
| TOTALES | 9 | — | — | — | — | — | 9 |
| TOTALES | 2.446 | 74 | 334 | 14 | 1 | 10 | 2.013 |
| Mujeres | | | | | | | |
| 7 a 6 | 83 | 2 | 8 | — | — | — | 73 |
| 10 a 9 | 226 | 25 | 102 | — | — | — | 99 |
| 15 a 14 | 317 | 35 | 171 | 7 | — | 3 | 101 |
| 20 a 19 | 217 | 2 | 11 | 5 | 1 | 3 | 195 |
| 25 a 24 | 229 | — | — | 1 | 1 | 2 | 225 |
| 30 y más | 166 | — | — | — | — | — | 166 |
| Ignorados | 838 | — | — | — | — | — | 838 |
| TOTALES | 17 | — | — | — | — | — | 17 |
| TOTALES | 2.093 | 64 | 292 | 13 | 2 | 8 | 1.714 |

| ASISTENCIA ESCOLAR DE LA POBLACION, SEGUN CLASE DE INSTRUCCION, POR EDAD Y SEXO | | | | | | | |
|--|------------------|-----------|-------|-----------------|--------------------|----------|---------------------------|
| EDAD AÑOS | Total General | PRIMARIOS | | Secun- dario | Univer- sitario | Especial | No asisten y sin datos |
| | | Urbano | Rural | | | | |

Totales

| | | | | | | | | |
|----------------|----|---------------|------------|--------------|------------|-----------|------------|---------------|
| | 6 | 635 | 42 | 102 | — | — | — | 491 |
| 7 a | 9 | 1.778 | 245 | 942 | — | — | 1 | 590 |
| 10 a | 14 | 2.461 | 279 | 1.351 | 101 | — | 20 | 710 |
| 15 a | 19 | 1.979 | 19 | 79 | 105 | 6 | 57 | 1.713 |
| 20 a | 24 | 1.841 | 10 | 2 | 5 | 9 | 17 | 1.798 |
| 25 a | 29 | 1.457 | 13 | 1 | — | 1 | 6 | 1.436 |
| 30 y más | | 7.632 | 10 | 2 | — | 1 | 4 | 7.615 |
| Ignorados | | 49 | — | 3 | — | — | — | 46 |
| TOTALES | | 17.832 | 618 | 2.482 | 211 | 17 | 105 | 14.399 |

Hombres

| | | | | | | | | |
|----------------|----|--------------|------------|--------------|------------|----------|-----------|--------------|
| | 6 | 303 | 24 | 51 | — | — | — | 228 |
| 7 a | 9 | 882 | 117 | 470 | — | — | — | 295 |
| 10 a | 14 | 1.264 | 141 | 710 | 49 | — | 10 | 354 |
| 15 a | 19 | 1.067 | 10 | 48 | 49 | 2 | 26 | 932 |
| 20 a | 24 | 971 | 10 | 1 | 4 | 5 | 4 | 947 |
| 25 a | 29 | 752 | 13 | — | — | 1 | 2 | 736 |
| 30 y más | | 3.924 | 10 | 1 | — | 1 | 3 | 3.909 |
| Ignorados | | 40 | — | 3 | — | — | — | 37 |
| TOTALES | | 9.203 | 325 | 1.284 | 102 | 9 | 45 | 7.438 |

Mujeres

| | | | | | | | | |
|----------------|----|--------------|------------|--------------|------------|----------|-----------|--------------|
| | 6 | 332 | 18 | 51 | — | — | — | 263 |
| 7 a | 9 | 986 | 128 | 472 | — | — | 1 | 295 |
| 10 a | 14 | 1.197 | 138 | 641 | 52 | — | 10 | 356 |
| 15 a | 19 | 912 | 9 | 31 | 56 | 4 | 31 | 781 |
| 20 a | 24 | 870 | — | 1 | 1 | 4 | 13 | 851 |
| 25 a | 29 | 705 | — | 1 | — | — | 4 | 700 |
| 30 a más | | 3.708 | — | 1 | — | — | 1 | 3.706 |
| Ignorados | | 9 | — | — | — | — | — | 9 |
| TOTALES | | 8.629 | 293 | 1.198 | 109 | 8 | 60 | 6.961 |

Comuna de Paine

Totales

| | | | | | | | | |
|----------------|----|---------------|------------|--------------|------------|-----------|-----------|---------------|
| | 6 | 551 | 9 | 48 | — | — | — | 494 |
| 7 a | 9 | 1.564 | 115 | 796 | — | — | — | 653 |
| 10 a | 14 | 2.092 | 165 | 1.155 | 80 | — | 10 | 682 |
| 15 a | 19 | 1.767 | 7 | 72 | 50 | 4 | 29 | 1.605 |
| 20 a | 24 | 1.522 | — | 3 | 3 | 5 | 3 | 1.508 |
| 25 a | 29 | 1.189 | — | 2 | — | 1 | 3 | 1.183 |
| 30 y más | | 6.342 | — | — | 1 | — | 4 | 6.337 |
| Ignorados | | 44 | — | 4 | — | — | — | 40 |
| TOTALES | | 15.071 | 296 | 2.080 | 134 | 10 | 49 | 12.502 |

Hombres

| | | | | | | | | |
|----------------|----|--------------|------------|--------------|-----------|----------|-----------|--------------|
| | 6 | 291 | 6 | 28 | — | — | — | 257 |
| 7 a | 9 | 790 | 52 | 397 | — | — | — | 341 |
| 10 a | 14 | 1.141 | 98 | 634 | 62 | — | 6 | 341 |
| 15 a | 19 | 998 | 6 | 42 | 35 | 3 | 14 | 898 |
| 20 a | 24 | 830 | — | — | 1 | 5 | 2 | 822 |
| 25 a | 29 | 667 | — | 1 | — | 1 | 1 | 664 |
| 30 y más | | 3.560 | — | — | — | — | 2 | 3.558 |
| Ignorados | | 32 | — | 3 | — | — | — | 29 |
| TOTALES | | 8.309 | 162 | 1.105 | 98 | 9 | 25 | 6.910 |

Mujeres

| | | | | | | | | |
|----------------|----|--------------|------------|------------|-----------|----------|-----------|--------------|
| | 6 | 260 | 3 | 20 | — | — | — | 237 |
| 7 a | 9 | 774 | 63 | 399 | — | — | — | 312 |
| 10 a | 14 | 951 | 67 | 521 | 18 | — | 4 | 341 |
| 15 a | 19 | 769 | 1 | 30 | 15 | 1 | 15 | 707 |
| 20 a | 24 | 692 | — | 3 | 2 | — | 1 | 686 |
| 25 a | 29 | 522 | — | 1 | — | — | 2 | 519 |
| 30 y más | | 2.782 | — | — | 1 | — | 2 | 2.779 |
| Ignorados | | 12 | — | 1 | — | — | — | 11 |
| TOTALES | | 6.762 | 134 | 975 | 36 | 1 | 24 | 5.592 |

Provincia de Santiago
Resumen por comunas

Cuadro N.º 6

| CLASE DE INSTRUCCION DE LA POBLACION, POR EDAD Y SEXO | | | | | | | |
|---|---------------|---------------------------------|-------------|----------------|----------|------------------|-----------|
| DIVISION ADMINISTRATIVA | Total General | N I V E L E D U C A C I O N A L | | | | | Sin datos |
| | | * Primario | Secun-dario | Univer-sitario | Especial | Sin ins-trucción | |
| Totales | | | | | | | |
| PROVINCIA | 1.494.516 | 853.984 | 316.635 | 48.510 | 43.602 | 181.330 | 50.455 |
| Departamento de Santiago | 1.288.281 | 730.521 | 295.111 | 46.031 | 40.867 | 130.155 | 45.596 |
| Comunas: | | | | | | | |
| Santiago | 586.819 | 313.565 | 165.403 | 24.544 | 24.311 | 38.075 | 20.921 |
| Conchalí | 68.294 | 46.969 | 8.140 | 618 | 722 | 9.269 | 2.576 |
| Providencia | 61.642 | 24.780 | 22.251 | 6.137 | 2.336 | 3.404 | 2.734 |
| Nuñoa | 107.293 | 50.174 | 31.527 | 7.309 | 4.244 | 9.660 | 4.379 |
| San Miguel | 121.035 | 75.640 | 21.419 | 2.382 | 3.544 | 14.230 | 3.820 |
| Maipo | 16.265 | 9.317 | 2.025 | 302 | 308 | 3.671 | 642 |
| Quinta Normal | 102.988 | 70.765 | 15.121 | 667 | 1.846 | 11.726 | 2.863 |
| Renca | 25.200 | 17.297 | 3.058 | 190 | 428 | 3.729 | 498 |
| Quilicura | 3.880 | 2.399 | 241 | 45 | 37 | 993 | 165 |
| Tiltil | 6.260 | 4.245 | 351 | 46 | 52 | 1.485 | 81 |
| Colina | 8.309 | 5.164 | 395 | 25 | 40 | 2.386 | 299 |
| Lampa | 4.441 | 2.714 | 255 | 23 | 23 | 1.370 | 56 |
| Las Barrancas | 25.469 | 16.943 | 1.461 | 219 | 117 | 4.701 | 2.028 |
| La Cisterna | 48.519 | 30.093 | 9.317 | 722 | 1.101 | 6.078 | 1.208 |
| Puente Alto | 27.225 | 17.721 | 3.597 | 320 | 547 | 4.219 | 821 |
| San José de Maipo | 7.020 | 4.398 | 739 | 101 | 107 | 1.517 | 158 |
| Curacaví | 6.978 | 4.057 | 317 | 55 | 48 | 2.341 | 160 |
| Las Condes | 32.446 | 16.922 | 6.788 | 1.872 | 718 | 5.047 | 1.099 |
| La Florida | 8.100 | 4.821 | 1.011 | 226 | 121 | 1.542 | 379 |
| Pirque | 6.245 | 3.525 | 237 | 33 | 42 | 2.192 | 216 |
| La Granja | 13.853 | 9.012 | 1.458 | 195 | 175 | 2.520 | 493 |
| Departamento de Talagante | 32.838 | 20.431 | 2.816 | 398 | 437 | 7.935 | 821 |
| Comunas: | | | | | | | |
| Talagante | 12.167 | 7.744 | 1.059 | 128 | 162 | 2.759 | 315 |
| Peñaflor | 14.491 | 9.021 | 1.394 | 223 | 235 | 3.263 | 355 |
| Isla de Maipo | 6.180 | 3.666 | 363 | 47 | 40 | 1.913 | 151 |
| Departamento de Melipilla | 51.271 | 28.541 | 3.028 | 311 | 483 | 17.217 | 1.691 |
| Comunas: | | | | | | | |
| Melipilla | 28.518 | 16.936 | 2.124 | 192 | 331 | 8.164 | 771 |
| El Monte | 7.999 | 4.765 | 627 | 85 | 105 | 2.224 | 193 |
| San Pedro | 5.841 | 2.574 | 82 | 8 | 25 | 2.893 | 259 |
| Alhué | 4.454 | 1.531 | 88 | 14 | 5 | 2.561 | 255 |
| María Pinto | 4.459 | 2.735 | 107 | 12 | 17 | 1.375 | 213 |
| Departamento de San Antonio | 42.427 | 25.917 | 5.312 | 615 | 630 | 8.941 | 1.012 |
| Comunas: | | | | | | | |
| San Antonio | 26.599 | 16.652 | 4.095 | 409 | 469 | 4.343 | 631 |
| Cartagena | 6.606 | 3.928 | 989 | 180 | 121 | 1.222 | 166 |
| Santo Domingo | 3.340 | 1.638 | 115 | 11 | 18 | 1.447 | 111 |
| Navidad | 5.882 | 3.699 | 113 | 15 | 22 | 1.929 | 104 |
| Departamento de San Bernardo | 46.796 | 28.373 | 8.185 | 857 | 845 | 7.803 | 733 |
| Comunas: | | | | | | | |
| San Bernardo | 42.257 | 25.594 | 7.992 | 823 | 820 | 6.383 | 645 |
| Calera de Tango | 4.539 | 2.779 | 193 | 34 | 25 | 1.420 | 88 |
| Depto. Maipo | 32.903 | 20.201 | 2.183 | 298 | 340 | 9.279 | 602 |
| Comunas: | | | | | | | |
| Buín | 17.832 | 11.232 | 1.482 | 179 | 214 | 4.484 | 241 |
| Paine | 15.071 | 8.969 | 701 | 119 | 126 | 4.795 | 361 |

Provincia de Santiago
Resumen por comunas

Cuadro N.º 6

| CLASE DE INSTRUCCION DE LA POBLACION, POR EDAD Y SEXO | | | | | | | |
|---|---------------|-------------------|------------|---------------|----------|-----------------|-----------|
| DIVISION ADMINISTRATIVA | Total General | NIVEL EDUCACIONAL | | | | | Sin datos |
| | | * Primario | Secundario | Universitario | Especial | Sin instrucción | |
| Hombres | | | | | | | |
| PROVINCIA | 693.507 | 390.829 | 143.058 | 32.330 | 24.274 | 78.322 | 24.694 |
| Departamento de Santiago | 586.880 | 327.524 | 132.209 | 30.659 | 22.622 | 51.796 | 22.070 |
| Comunas: | | | | | | | |
| Santiago | 259.240 | 133.658 | 73.903 | 16.308 | 12.992 | 12.080 | 10.299 |
| Conchalí | 33.104 | 22.858 | 4.411 | 392 | 357 | 3.804 | 1.282 |
| Providencia | 23.305 | 7.891 | 7.790 | 4.443 | 1.470 | 741 | 970 |
| Nuñoa | 45.805 | 20.639 | 12.612 | 4.592 | 2.654 | 3.529 | 1.779 |
| San Miguel | 56.759 | 35.583 | 10.270 | 1.467 | 1.955 | 5.659 | 1.825 |
| Maipo | 8.263 | 4.720 | 939 | 211 | 165 | 1.871 | 357 |
| Quinta Normal | 48.951 | 33.461 | 8.069 | 429 | 971 | 4.561 | 1.460 |
| Renca | 12.263 | 8.345 | 1.614 | 128 | 222 | 1.703 | 251 |
| Quilicura | 2.094 | 1.260 | 123 | 32 | 22 | 557 | 100 |
| Tiltil | 3.712 | 2.526 | 201 | 27 | 35 | 877 | 46 |
| Colina | 4.561 | 2.763 | 209 | 19 | 23 | 1.321 | 166 |
| Lampa | 2.465 | 1.421 | 164 | 18 | 13 | 813 | 36 |
| Las Barrancas | 12.650 | 8.499 | 788 | 141 | 55 | 2.146 | 1.021 |
| La Cisterna | 23.139 | 14.217 | 4.674 | 474 | 607 | 2.545 | 622 |
| Puente Alto | 13.951 | 8.908 | 1.964 | 201 | 354 | 1.893 | 631 |
| San José de Maipo | 3.780 | 2.321 | 413 | 72 | 72 | 804 | 98 |
| Curacaví | 3.788 | 2.146 | 151 | 35 | 21 | 1.351 | 90 |
| Las Condes | 14.566 | 7.413 | 2.574 | 1.381 | 443 | 2.304 | 451 |
| La Florida | 4.028 | 2.402 | 476 | 133 | 70 | 768 | 179 |
| Pirque | 3.547 | 1.981 | 131 | 21 | 27 | 1.245 | 142 |
| La Granja | 6.909 | 4.516 | 733 | 135 | 94 | 1.164 | 265 |
| Departamento de Talagante | 16.769 | 10.368 | 1.368 | 291 | 266 | 4.060 | 416 |
| Comunas: | | | | | | | |
| Talagante | 6.128 | 3.851 | 521 | 88 | 99 | 1.412 | 157 |
| Peñaflor | 7.374 | 4.574 | 673 | 170 | 146 | 1.621 | 190 |
| Isla de Maipo | 3.267 | 1.945 | 174 | 33 | 21 | 1.027 | 69 |
| Departamento de Melipilla | 27.006 | 14.763 | 1.465 | 217 | 268 | 9.356 | 937 |
| Comunas: | | | | | | | |
| Melipilla | 14.794 | 8.577 | 1.041 | 128 | 194 | 4.432 | 422 |
| El Monte | 4.246 | 2.507 | 288 | 62 | 49 | 1.224 | 116 |
| San Pedro | 3.074 | 1.379 | 46 | 7 | 12 | 1.483 | 147 |
| Alhué | 2.443 | 837 | 36 | 12 | 3 | 1.423 | 132 |
| María Pinto | 2.449 | 1.463 | 54 | 8 | 10 | 794 | 120 |
| Departamento de San Antonio | 21.321 | 13.059 | 2.573 | 434 | 362 | 4.347 | 546 |
| Comunas: | | | | | | | |
| San Antonio | 13.208 | 8.334 | 2.024 | 285 | 262 | 1.954 | 349 |
| Cartagena | 3.282 | 1.939 | 430 | 129 | 79 | 624 | 81 |
| Santo Domingo | 1.814 | 921 | 59 | 8 | 10 | 748 | 68 |
| Navidad | 3.017 | 1.865 | 60 | 12 | 11 | 1.021 | 48 |
| Departamento de San Bernardo | 24.019 | 14.391 | 4.411 | 526 | 548 | 3.754 | 389 |
| Comunas: | | | | | | | |
| San Bernardo | 21.573 | 12.874 | 4.317 | 501 | 528 | 3.009 | 344 |
| Calera de Tango | 2.446 | 1.517 | 94 | 25 | 20 | 745 | 45 |
| Departamento de Maipo | 17.512 | 10.724 | 1.032 | 203 | 208 | 5.009 | 336 |
| Comunas: | | | | | | | |
| Buín | 9.203 | 5.863 | 660 | 123 | 135 | 2.296 | 126 |
| Paine | 8.309 | 4.861 | 372 | 80 | 73 | 2.713 | 210 |

Provincia de Santiago
Resumen por comunas

Cuadro N.º 6

| CLASE DE INSTRUCCION DE LA POBLACION, POR EDAD Y SEXO | | | | | | | | |
|---|---------------|-------------------|-------------|----------------|----------|---------|------------------|-----------|
| DIVISION ADMINISTRATIVA | Total General | NIVEL EDUCACIONAL | | | | | Sin ins-trucción | Sin datos |
| | | * Primario | Secun-dario | Univer-sitario | Especial | | | |
| Mujeres | | | | | | | | |
| PROVINCIA | 801.009 | 463.155 | 173.577 | 16.180 | 19.328 | 103.008 | 25.761 | |
| Departamento de Santiago | 701.401 | 402.997 | 162.902 | 15.372 | 18.245 | 78.359 | 23.526 | |
| Comunas: | | | | | | | | |
| Santiago | 327.579 | 179.907 | 91.500 | 8.236 | 11.319 | 25.995 | 10.622 | |
| Conchalí | 35.190 | 24.111 | 3.729 | 226 | 365 | 5.465 | 1.294 | |
| Providencia | 38.337 | 16.889 | 14.461 | 1.694 | 866 | 2.663 | 1.764 | |
| San Miguel | 64.276 | 29.535 | 18.915 | 2.717 | 1.590 | 6.131 | 2.600 | |
| Nuñoa | 61.488 | 40.057 | 11.149 | 915 | 1.589 | 8.571 | 1.995 | |
| Maipú | 8.002 | 4.597 | 1.086 | 91 | 143 | 1.800 | 285 | |
| Quinta Normal | 54.037 | 37.304 | 7.052 | 238 | 875 | 7.165 | 1.403 | |
| Renca | 12.937 | 8.952 | 1.444 | 62 | 206 | 2.026 | 247 | |
| Quilicura | 1.786 | 1.139 | 118 | 13 | 15 | 436 | 65 | |
| Tiltil | 2.548 | 1.719 | 150 | 19 | 17 | 608 | 35 | |
| Colina | 3.748 | 2.401 | 186 | 6 | 17 | 1.005 | 133 | |
| Lampa | 1.976 | 1.293 | 91 | 5 | 10 | 557 | 20 | |
| Las Barrancas | 12.819 | 8.444 | 673 | 78 | 62 | 2.555 | 1.007 | |
| La Cisterna | 25.380 | 15.876 | 4.643 | 248 | 494 | 3.533 | 586 | |
| Puente Alto | 13.274 | 8.813 | 1.633 | 119 | 193 | 2.326 | 190 | |
| San José de Maipo | 3.240 | 2.077 | 326 | 29 | 35 | 713 | 60 | |
| Curacaví | 3.190 | 1.917 | 166 | 20 | 27 | 990 | 70 | |
| Las Condes | 17.880 | 9.509 | 4.214 | 491 | 275 | 2.743 | 648 | |
| La Florida | 4.072 | 2.419 | 535 | 93 | 51 | 774 | 200 | |
| Pirque | 2.698 | 1.544 | 106 | 12 | 15 | 947 | 74 | |
| La Granja | 6.944 | 4.494 | 725 | 60 | 81 | 1.356 | 228 | |
| Departamento de Talagante | 16.069 | 10.063 | 1.448 | 107 | 171 | 3.875 | 405 | |
| Comunas: | | | | | | | | |
| Talagante | 6.039 | 3.893 | 538 | 40 | 63 | 1.347 | 158 | |
| Peñaflor | 7.117 | 4.447 | 721 | 53 | 89 | 1.642 | 165 | |
| Isla de Maipo | 2.913 | 1.723 | 189 | 14 | 19 | 886 | 82 | |
| Departamento de Melipilla | 24.265 | 13.778 | 1.563 | 94 | 215 | 7.861 | 754 | |
| Comunas: | | | | | | | | |
| Melipilla | 13.724 | 8.359 | 1.083 | 64 | 137 | 3.732 | 349 | |
| El Monte | 3.753 | 2.258 | 339 | 23 | 56 | 1.000 | 77 | |
| San Pedro | 2.767 | 1.195 | 36 | 1 | 13 | 1.410 | 112 | |
| Alhué | 2.011 | 694 | 52 | 2 | 2 | 1.138 | 123 | |
| María Pinto | 2.010 | 1.272 | 53 | 4 | 7 | 581 | 93 | |
| Departamento de San Antonio | 21.106 | 12.858 | 2.739 | 181 | 268 | 4.594 | 466 | |
| Comunas: | | | | | | | | |
| San Antonio | 13.391 | 8.318 | 2.071 | 124 | 207 | 2.389 | 282 | |
| Cartagena | 3.324 | 1.989 | 559 | 51 | 42 | 598 | 85 | |
| Santo Domingo | 1.526 | 717 | 56 | 3 | 8 | 699 | 43 | |
| Navidad | 2.865 | 1.834 | 53 | 3 | 11 | 908 | 56 | |
| Departamento de San Bernardo | 22.777 | 13.982 | 3.774 | 331 | 297 | 4.049 | 344 | |
| Comunas: | | | | | | | | |
| San Bernardo | 20.684 | 12.720 | 3.675 | 322 | 292 | 3.374 | 301 | |
| Calera de Tango | 2.093 | 1.262 | 99 | 9 | 5 | 675 | 43 | |
| Departamento de Maipo | 15.391 | 9.477 | 1.151 | 95 | 132 | 4.270 | 266 | |
| Comunas: | | | | | | | | |
| Buín | 8.629 | 5.369 | 822 | 56 | 79 | 2.188 | 115 | |
| Paine | 6.762 | 4.108 | 329 | 39 | 53 | 2.082 | 151 | |

| CLASE DE INSTRUCCION DE LA POBLACION, POR EDAD Y SEXO | | | | | | | | |
|---|-------|------------------|-------------------|-----------------|--------------------|---------------|----------------------|---------------|
| EDAD AÑOS | | Total General | NIVEL EDUCACIONAL | | | | Sin ins- trucción | Sin datos |
| | | | Primario | Secun- dario | Univer- sitario | Especial | | |
| Totales | | | | | | | | |
| | 6 | 41.685 | 13.968 | — | — | 7 | 26.032 | 1.678 |
| 7 | a 9 | 119.001 | 93.834 | — | — | 26 | 23.131 | 2.010 |
| 10 | a 14 | 165.265 | 130.255 | 22.371 | — | 1.548 | 9.454 | 1.637 |
| 15 | a 19 | 159.902 | 89.843 | 45.377 | 3.544 | 8.200 | 9.944 | 2.994 |
| 20 | a 24 | 186.015 | 105.643 | 45.664 | 9.842 | 7.705 | 12.270 | 4.891 |
| 25 | a 29 | 148.217 | 82.431 | 38.836 | 6.509 | 5.077 | 11.069 | 4.295 |
| 30 | a 34 | 126.938 | 69.154 | 33.876 | 5.712 | 3.676 | 10.632 | 3.888 |
| 35 | a 39 | 122.623 | 65.342 | 32.496 | 5.657 | 3.719 | 11.425 | 3.984 |
| 40 | a 44 | 102.816 | 52.809 | 26.570 | 4.628 | 3.504 | 11.547 | 3.758 |
| 45 | a 49 | 83.006 | 41.116 | 21.023 | 3.708 | 3.072 | 11.026 | 3.061 |
| 50 | a 54 | 72.081 | 35.481 | 17.337 | 3.326 | 2.589 | 10.511 | 2.837 |
| 55 | a 59 | 49.402 | 23.840 | 11.160 | 2.100 | 1.720 | 8.484 | 2.098 |
| 60 | a 64 | 42.742 | 20.038 | 8.819 | 1.422 | 1.238 | 9.074 | 2.151 |
| 65 | y más | 66.033 | 29.371 | 12.761 | 1.974 | 1.446 | 16.361 | 4.120 |
| Ignorados | | 8.790 | 859 | 345 | 88 | 75 | 370 | 7.053 |
| TOTALES | | 1.494.516 | 853.984 | 316.635 | 48.510 | 43.602 | 181.330 | 50.455 |
| Hombres | | | | | | | | |
| | 6 | 21.085 | 6.957 | — | — | 3 | 13.265 | 860 |
| 7 | a 9 | 59.421 | 46.671 | — | — | 11 | 11.771 | 968 |
| 10 | a 14 | 81.887 | 64.238 | 11.475 | — | 665 | 4.731 | 778 |
| 15 | a 19 | 73.631 | 40.201 | 21.560 | 1.996 | 3.888 | 4.715 | 1.271 |
| 20 | a 24 | 83.050 | 45.480 | 20.582 | 5.901 | 3.892 | 4.987 | 2.208 |
| 25 | a 29 | 67.095 | 36.914 | 16.871 | 4.178 | 2.707 | 4.373 | 2.052 |
| 30 | a 34 | 58.575 | 31.739 | 14.965 | 3.669 | 2.073 | 4.228 | 1.901 |
| 35 | a 39 | 55.512 | 29.026 | 14.015 | 3.783 | 2.170 | 4.549 | 1.969 |
| 40 | a 44 | 49.534 | 24.897 | 12.453 | 3.283 | 2.258 | 4.750 | 1.893 |
| 45 | a 49 | 38.213 | 18.237 | 9.465 | 2.671 | 2.032 | 4.264 | 1.544 |
| 50 | a 54 | 33.675 | 15.995 | 7.971 | 2.492 | 1.740 | 4.031 | 1.446 |
| 55 | a 59 | 22.460 | 10.373 | 5.092 | 1.636 | 1.118 | 3.252 | 989 |
| 60 | a 64 | 18.236 | 8.429 | 3.714 | 1.101 | 772 | 3.251 | 969 |
| 65 | y más | 26.125 | 11.294 | 4.751 | 1.565 | 893 | 5.967 | 1.655 |
| Ignorados | | 5.008 | 378 | 144 | 55 | 52 | 188 | 4.191 |
| TOTALES | | 693.507 | 390.829 | 143.058 | 32.330 | 24.274 | 78.322 | 24.694 |
| Mujeres | | | | | | | | |
| | 6 | 20.600 | 7.011 | — | — | 4 | 12.767 | 818 |
| 7 | a 9 | 59.580 | 47.163 | — | — | 15 | 11.360 | 1.042 |
| 10 | a 14 | 83.378 | 66.017 | 10.896 | — | 883 | 4.723 | 859 |
| 15 | a 19 | 86.271 | 49.642 | 23.817 | 1.548 | 4.312 | 5.229 | 1.723 |
| 20 | a 24 | 102.965 | 60.163 | 25.082 | 3.941 | 3.813 | 7.283 | 2.683 |
| 25 | a 29 | 81.122 | 45.517 | 21.965 | 2.331 | 2.370 | 6.696 | 2.243 |
| 30 | a 34 | 68.363 | 37.415 | 18.911 | 2.043 | 1.603 | 6.404 | 1.987 |
| 35 | a 39 | 67.111 | 36.316 | 18.481 | 1.874 | 1.549 | 6.876 | 2.015 |
| 40 | a 44 | 53.282 | 27.912 | 14.117 | 1.345 | 1.246 | 6.797 | 1.865 |
| 45 | a 49 | 44.793 | 22.879 | 11.558 | 1.037 | 1.040 | 6.762 | 1.517 |
| 50 | a 54 | 38.406 | 19.486 | 9.366 | 834 | 849 | 6.480 | 1.391 |
| 55 | a 59 | 26.942 | 13.467 | 6.068 | 464 | 602 | 5.232 | 1.109 |
| 60 | a 64 | 24.506 | 11.609 | 5.105 | 321 | 466 | 5.823 | 1.182 |
| 65 | y más | 39.908 | 18.077 | 8.010 | 409 | 553 | 10.394 | 2.465 |
| Ignorados | | 3.782 | 481 | 201 | 33 | 23 | 182 | 2.862 |
| TOTALES | | 801.009 | 463.155 | 173.577 | 16.180 | 19.328 | 103.008 | 25.761 |

En estas cifras está incluida la población escolar que a la fecha del Censo cursaba su primer año.

Comuna de Santiago

Cuadro N.º 6

| CLASE DE INSTRUCCION DE LA POBLACION, POR EDAD Y SEXO | | | | | | | | |
|---|------------------|-------------------|-----------------|--------------------|---------------|----------------------|----------------------|-----------|
| EDAD AÑOS | Total General | NIVEL EDUCACIONAL | | | | | Sin ins- trucción | Sin datos |
| | | Primario | Secun- dario | Univer- sitario | Especial | Sin ins- trucción | | |
| Totales | | | | | | | | |
| 6 | 12.178 | 5.432 | — | — | 3 | 5.988 | 755 | |
| 7 a 9 | 36.448 | 32.052 | — | — | 11 | 3.669 | 716 | |
| 10 a 14 | 54.024 | 41.171 | 10.259 | — | 923 | 1.217 | 454 | |
| 15 a 19 | 60.316 | 29.279 | 21.979 | 1.785 | 4.595 | 1.863 | 815 | |
| 20 a 24 | 77.413 | 38.376 | 24.238 | 5.727 | 4.580 | 2.793 | 1.699 | |
| 25 a 29 | 62.361 | 31.103 | 20.804 | 3.480 | 2.940 | 2.415 | 1.619 | |
| 30 a 34 | 52.369 | 26.249 | 17.774 | 2.631 | 2.028 | 2.222 | 1.465 | |
| 35 a 39 | 50.687 | 25.191 | 17.186 | 2.593 | 1.937 | 2.278 | 1.502 | |
| 40 a 44 | 42.823 | 20.970 | 14.135 | 2.154 | 1.798 | 2.296 | 1.470 | |
| 45 a 49 | 35.134 | 16.640 | 11.523 | 1.741 | 1.621 | 2.365 | 1.244 | |
| 50 a 54 | 30.693 | 14.698 | 9.424 | 1.620 | 1.411 | 2.347 | 1.193 | |
| 55 a 59 | 21.037 | 10.167 | 5.995 | 1.024 | 925 | 2.041 | 885 | |
| 60 a 64 | 18.216 | 8.776 | 4.884 | 705 | 680 | 2.201 | 970 | |
| 65 y más | 28.328 | 13.152 | 7.040 | 1.037 | 809 | 4.254 | 2.036 | |
| Ignorados | 4.792 | 309 | 162 | 47 | 50 | 126 | 4.098 | |
| TOTALES | 586.819 | 313.565 | 165.403 | 24.544 | 24.311 | 38.075 | 20.921 | |
| Hombres | | | | | | | | |
| 6 | 6.095 | 2.610 | — | — | 2 | 3.090 | 393 | |
| 7 a 9 | 17.938 | 15.747 | — | — | 5 | 1.813 | 373 | |
| 10 a 14 | 26.023 | 19.633 | 5.313 | — | 374 | 491 | 212 | |
| 15 a 19 | 26.222 | 11.877 | 10.378 | 1.030 | 2.144 | 498 | 295 | |
| 20 a 24 | 33.591 | 15.559 | 10.814 | 3.511 | 2.287 | 710 | 710 | |
| 25 a 29 | 27.713 | 13.354 | 9.185 | 2.260 | 1.536 | 649 | 729 | |
| 30 a 34 | 23.218 | 11.324 | 7.800 | 1.682 | 1.102 | 627 | 683 | |
| 35 a 39 | 21.596 | 10.299 | 7.236 | 1.667 | 1.074 | 593 | 727 | |
| 40 a 44 | 19.543 | 9.046 | 6.530 | 1.510 | 1.099 | 618 | 740 | |
| 45 a 49 | 15.188 | 6.748 | 5.038 | 1.214 | 1.011 | 570 | 607 | |
| 50 a 54 | 13.379 | 5.962 | 4.204 | 1.207 | 904 | 528 | 574 | |
| 55 a 59 | 8.761 | 3.898 | 2.667 | 799 | 548 | 475 | 374 | |
| 60 a 64 | 7.120 | 3.263 | 2.047 | 555 | 387 | 455 | 413 | |
| 65 y más | 9.833 | 4.232 | 2.616 | 842 | 480 | 897 | 766 | |
| Ignorados | 3.020 | 106 | 75 | 31 | 39 | 66 | 2.703 | |
| TOTALES | 259.240 | 133.658 | 73.903 | 16.308 | 12.992 | 12.080 | 10.299 | |
| Mujeres | | | | | | | | |
| 6 | 6.083 | 2.822 | — | — | 1 | 2.898 | 362 | |
| 7 a 9 | 18.510 | 16.305 | — | — | 6 | 1.856 | 343 | |
| 10 a 14 | 28.001 | 21.538 | 4.946 | — | 549 | 726 | 242 | |
| 15 a 19 | 34.094 | 17.402 | 11.601 | 755 | 2.451 | 1.365 | 520 | |
| 20 a 24 | 43.822 | 22.817 | 13.424 | 2.216 | 2.293 | 2.083 | 989 | |
| 25 a 29 | 34.648 | 17.749 | 11.619 | 1.220 | 1.404 | 1.766 | 890 | |
| 30 a 34 | 29.151 | 14.925 | 9.974 | 949 | 926 | 1.595 | 782 | |
| 35 a 39 | 29.091 | 14.892 | 9.950 | 926 | 863 | 1.685 | 775 | |
| 40 a 44 | 23.280 | 11.924 | 7.605 | 644 | 699 | 1.678 | 730 | |
| 45 a 49 | 19.946 | 9.892 | 6.485 | 527 | 610 | 1.795 | 637 | |
| 50 a 54 | 17.314 | 8.736 | 5.220 | 413 | 507 | 1.819 | 619 | |
| 55 a 59 | 12.276 | 6.269 | 3.328 | 225 | 377 | 1.566 | 511 | |
| 60 a 64 | 11.096 | 5.513 | 2.837 | 150 | 293 | 1.746 | 557 | |
| 65 y más | 18.495 | 8.920 | 4.424 | 195 | 329 | 3.357 | 1.270 | |
| Ignorados | 1.772 | 203 | 87 | 16 | 11 | 60 | 1.395 | |
| TOTALES | 327.579 | 179.907 | 91.500 | 8.236 | 11.319 | 25.995 | 10.622 | |

* En estas cifras está incluida la población escolar que a la fecha del Censo cursaba su primer año.

| CLÁSE DE INSTRUCCION DE LA POBLACION, POR EDAD Y SEXO | | | | | | | | |
|---|------------------|---------------------------------|-----------------|--------------------|----------|----------------------|-----------|--|
| EDAD AÑOS | Total General | N I V E L E D U C A C I O N A L | | | | | Sin datos | |
| | | * Primario | Secun- dario | Univer- sitario | Especial | Sin Ins- trucción | | |

Totales

| | | | | | | | | | |
|----------------|---|-----|---------------|---------------|--------------|------------|------------|--------------|--------------|
| 7 | a | 6 | 2.375 | 556 | — | — | 1 | 1.756 | 62 |
| 10 | a | 9 | 6.467 | 4.704 | — | — | 2 | 1.665 | 96 |
| 15 | a | 14 | 8.328 | 7.146 | 551 | — | 37 | 516 | 78 |
| 20 | a | 19 | 7.303 | 5.063 | 1.425 | 69 | 202 | 384 | 160 |
| 25 | a | 24 | 8.179 | 5.891 | 1.315 | 143 | 134 | 463 | 233 |
| 30 | a | 29 | 6.863 | 4.827 | 1.170 | 68 | 91 | 475 | 232 |
| 35 | a | 34 | 5.781 | 4.071 | 912 | 75 | 70 | 471 | 182 |
| 40 | a | 39 | 5.515 | 3.911 | 805 | 72 | 54 | 465 | 208 |
| 45 | a | 44 | 4.360 | 2.977 | 628 | 62 | 42 | 487 | 164 |
| 50 | a | 49 | 3.441 | 2.260 | 446 | 38 | 30 | 540 | 127 |
| 55 | a | 54 | 2.930 | 1.920 | 326 | 38 | 27 | 496 | 123 |
| 60 | a | 59 | 2.040 | 1.284 | 220 | 28 | 9 | 401 | 98 |
| 65 | a | 64 | 1.635 | 998 | 152 | 7 | 8 | 394 | 76 |
| 65 | y | más | 2.423 | 1.307 | 187 | 17 | 14 | 745 | 153 |
| Ignorados | | | 654 | 54 | 3 | 1 | 1 | 11 | 584 |
| TOTALES | | | 68.294 | 46.969 | 8.140 | 618 | 722 | 9.269 | 2.576 |

Hombres

| | | | | | | | | | |
|----------------|---|-----|---------------|---------------|--------------|------------|------------|--------------|--------------|
| 7 | a | 6 | 1.207 | 248 | — | — | 1 | 919 | 39 |
| 10 | a | 9 | 3.255 | 2.390 | — | — | — | 824 | 41 |
| 15 | a | 14 | 4.151 | 3.568 | 276 | — | 16 | 254 | 37 |
| 20 | a | 19 | 3.725 | 2.562 | 771 | 44 | 82 | 187 | 79 |
| 25 | a | 24 | 3.882 | 2.758 | 665 | 75 | 62 | 201 | 121 |
| 30 | a | 29 | 3.285 | 2.325 | 603 | 41 | 35 | 162 | 119 |
| 35 | a | 34 | 2.863 | 2.030 | 501 | 48 | 42 | 153 | 94 |
| 40 | a | 39 | 2.626 | 1.820 | 453 | 45 | 32 | 166 | 110 |
| 45 | a | 44 | 2.156 | 1.470 | 368 | 43 | 29 | 159 | 87 |
| 50 | a | 49 | 1.630 | 1.091 | 262 | 31 | 18 | 160 | 68 |
| 55 | a | 54 | 1.360 | 917 | 197 | 23 | 18 | 150 | 55 |
| 60 | a | 59 | 945 | 612 | 140 | 20 | 7 | 117 | 49 |
| 65 | a | 64 | 698 | 459 | 84 | 5 | 7 | 108 | 35 |
| 65 | y | más | 994 | 581 | 91 | 16 | 7 | 239 | 60 |
| Ignorados | | | 322 | 27 | — | 1 | 1 | 5 | 288 |
| TOTALES | | | 33.104 | 22.858 | 4.411 | 392 | 357 | 3.804 | 1.282 |

Mujeres

| | | | | | | | | | |
|----------------|---|-----|---------------|---------------|--------------|------------|------------|--------------|--------------|
| 7 | a | 6 | 1.168 | 308 | — | — | — | 837 | 23 |
| 10 | a | 9 | 3.212 | 2.314 | — | — | 2 | 841 | 55 |
| 15 | a | 14 | 4.177 | 3.578 | 275 | — | 21 | 262 | 41 |
| 20 | a | 19 | 3.578 | 2.501 | 654 | 25 | 120 | 197 | 81 |
| 25 | a | 24 | 4.297 | 3.133 | 650 | 68 | 72 | 262 | 112 |
| 30 | a | 29 | 3.578 | 2.502 | 567 | 27 | 56 | 313 | 113 |
| 35 | a | 34 | 2.913 | 2.041 | 411 | 27 | 28 | 318 | 88 |
| 40 | a | 39 | 2.889 | 2.091 | 352 | 27 | 22 | 299 | 98 |
| 45 | a | 44 | 2.204 | 1.507 | 260 | 19 | 13 | 328 | 77 |
| 50 | a | 49 | 1.811 | 1.169 | 184 | 7 | 12 | 380 | 59 |
| 55 | a | 54 | 1.570 | 1.003 | 129 | 15 | 9 | 346 | 68 |
| 60 | a | 59 | 1.095 | 672 | 80 | 8 | 2 | 284 | 49 |
| 65 | a | 64 | 937 | 539 | 68 | 2 | 1 | 286 | 41 |
| 65 | y | más | 1.429 | 726 | 96 | 1 | 7 | 506 | 93 |
| Ignorados | | | 332 | 27 | 3 | — | — | 6 | 296 |
| TOTALES | | | 35.190 | 24.111 | 3.729 | 226 | 365 | 5.465 | 1.294 |

* En estas cifras está incluida la población escolar que a la fecha del Censo cursaba su primer año.

| CLASE DE INSTRUCCION DE LA POBLACION, POR EDAD Y SEXO | | | | | | | | |
|---|------------------|-------------------|-----------------|--------------------|----------|----------------------|----------------------|-----------|
| EDAD AÑOS | Total General | NIVEL EDUCACIONAL | | | | | Sin ins- trucción | Sin datos |
| | | * Primario | Secun- dario | Univer- sitario | Especial | Sin ins- trucción | | |

Totales

| | | | | | | | | |
|----------------|-------|---------------|---------------|---------------|--------------|--------------|--------------|--------------|
| | 6 | 1.215 | 787 | — | — | — | 373 | 55 |
| 7 | a 9 | 3.712 | 3.377 | — | — | 4 | 218 | 113 |
| 10 | a 14 | 5.283 | 2.923 | 2.172 | — | 30 | 92 | 66 |
| 15 | a 19 | 6.812 | 2.580 | 3.090 | 425 | 255 | 290 | 172 |
| 20 | a 24 | 8.920 | 4.083 | 2.593 | 991 | 376 | 437 | 435 |
| 25 | a 29 | 6.166 | 2.581 | 2.059 | 742 | 224 | 336 | 224 |
| 30 | a 34 | 5.114 | 1.823 | 1.987 | 664 | 196 | 240 | 204 |
| 35 | a 39 | 5.087 | 1.624 | 2.063 | 734 | 232 | 224 | 210 |
| 40 | a 44 | 4.525 | 1.236 | 1.977 | 668 | 232 | 210 | 202 |
| 45 | a 49 | 3.771 | 1.019 | 1.612 | 560 | 210 | 211 | 159 |
| 50 | a 54 | 3.334 | 866 | 1.413 | 488 | 188 | 202 | 177 |
| 55 | a 59 | 2.406 | 588 | 1.049 | 321 | 150 | 173 | 125 |
| 60 | a 64 | 1.950 | 525 | 806 | 225 | 96 | 166 | 132 |
| 65 | y más | 2.978 | 707 | 1.376 | 300 | 137 | 222 | 236 |
| Ignorados | | 369 | 56 | 54 | 19 | 6 | 10 | 224 |
| TOTALES | | 61.642 | 24.780 | 22.251 | 6.137 | 2.336 | 3.404 | 2.734 |

Hombres

| | | | | | | | | |
|----------------|-------|---------------|--------------|--------------|--------------|--------------|------------|------------|
| | 6 | 603 | 402 | — | — | — | 176 | 25 |
| 7 | a 9 | 1.797 | 1.628 | — | — | 2 | 114 | 53 |
| 10 | a 14 | 2.313 | 1.236 | 1.010 | — | 11 | 28 | 28 |
| 15 | a 19 | 2.255 | 514 | 1.288 | 260 | 125 | 35 | 33 |
| 20 | a 24 | 3.265 | 1.152 | 1.004 | 641 | 210 | 54 | 204 |
| 25 | a 29 | 2.038 | 636 | 637 | 523 | 133 | 43 | 66 |
| 30 | a 34 | 1.754 | 490 | 600 | 447 | 110 | 37 | 70 |
| 35 | a 39 | 1.826 | 445 | 579 | 530 | 144 | 44 | 84 |
| 40 | a 44 | 1.772 | 381 | 621 | 501 | 158 | 42 | 69 |
| 45 | a 49 | 1.490 | 271 | 536 | 447 | 155 | 30 | 51 |
| 50 | a 54 | 1.357 | 248 | 479 | 395 | 141 | 26 | 68 |
| 55 | a 59 | 955 | 140 | 362 | 269 | 106 | 33 | 45 |
| 60 | a 64 | 741 | 141 | 275 | 183 | 74 | 29 | 39 |
| 65 | y más | 1.012 | 195 | 376 | 239 | 98 | 48 | 56 |
| Ignorados | | 127 | 12 | 23 | 8 | 3 | 2 | 79 |
| TOTALES | | 23.305 | 7.891 | 7.790 | 4.443 | 1.470 | 741 | 970 |

Mujeres

| | | | | | | | | |
|----------------|-------|---------------|---------------|---------------|--------------|------------|--------------|--------------|
| | 6 | 612 | 385 | — | — | — | 197 | 30 |
| 7 | a 9 | 1.915 | 1.749 | — | — | 2 | 104 | 60 |
| 10 | a 14 | 2.970 | 1.687 | 1.162 | — | 19 | 64 | 38 |
| 15 | a 19 | 4.557 | 2.066 | 1.802 | 165 | 130 | 255 | 139 |
| 20 | a 24 | 5.655 | 2.936 | 1.589 | 350 | 166 | 383 | 231 |
| 25 | a 29 | 4.128 | 1.945 | 1.422 | 219 | 91 | 293 | 158 |
| 30 | a 34 | 3.360 | 1.333 | 1.387 | 217 | 86 | 203 | 134 |
| 35 | a 39 | 3.261 | 1.179 | 1.484 | 204 | 88 | 180 | 126 |
| 40 | a 44 | 2.753 | 855 | 1.356 | 167 | 74 | 168 | 133 |
| 45 | a 49 | 2.281 | 748 | 1.076 | 113 | 55 | 181 | 108 |
| 50 | a 54 | 1.977 | 618 | 934 | 93 | 47 | 176 | 109 |
| 55 | a 59 | 1.451 | 448 | 687 | 52 | 44 | 140 | 80 |
| 60 | a 64 | 1.209 | 384 | 531 | 42 | 22 | 137 | 93 |
| 65 | y más | 1.966 | 512 | 1.000 | 61 | 39 | 174 | 130 |
| Ignorados | | 242 | 44 | 31 | 11 | 3 | 8 | 145 |
| TOTALES | | 38.337 | 16.889 | 14.461 | 1.694 | 866 | 2.663 | 1.764 |

* En estas cifras está incluida la población escolar que a la fecha del Censo cursaba su primer año.

| CLASE DE INSTRUCCION DE LA POBLACION, POR EDAD Y SEXO | | | | | | | | | |
|---|---|------------------|---------------------------------|-----------------|--------------------|----------|----------------------|-----------|-------|
| EDAD AÑOS | | Total General | N I V E L E D U C A C I O N A L | | | | | Sin datos | |
| | | | Primario | Secun- dario | Univer- sitario | Especial | Sin ins- trucción | | |
| Totales | | | | | | | | | |
| 7 | a | 6 | 2.985 | 1.486 | — | — | 1 | 1.372 | 126 |
| | | 9 | 8.314 | 6.970 | — | — | 4 | 1.158 | 182 |
| 10 | a | 14 | 10.948 | 7.606 | 2.722 | — | 94 | 425 | 101 |
| 15 | a | 19 | 11.649 | 5.483 | 4.146 | 499 | 555 | 667 | 299 |
| 20 | a | 24 | 13.482 | 6.639 | 3.697 | 1.324 | 512 | 819 | 491 |
| 25 | a | 29 | 11.012 | 4.764 | 3.633 | 934 | 490 | 765 | 426 |
| 30 | a | 34 | 8.722 | 3.762 | 3.481 | 970 | 414 | 677 | 418 |
| 35 | a | 39 | 9.290 | 3.450 | 3.295 | 946 | 477 | 680 | 352 |
| 40 | a | 44 | 7.495 | 2.646 | 2.718 | 758 | 430 | 595 | 348 |
| 45 | a | 49 | 5.976 | 1.968 | 2.153 | 601 | 398 | 569 | 287 |
| 50 | a | 54 | 5.094 | 1.688 | 1.850 | 506 | 309 | 477 | 264 |
| 55 | a | 59 | 3.422 | 1.138 | 1.208 | 306 | 226 | 362 | 182 |
| 60 | a | 64 | 2.898 | 969 | 992 | 197 | 142 | 398 | 200 |
| 65 | y | más | 4.560 | 1.529 | 1.586 | 256 | 183 | 671 | 335 |
| Ignorados | | | 536 | 76 | 46 | 12 | 9 | 25 | 368 |
| TOTALES | | | 107.293 | 50.174 | 31.527 | 7.309 | 4.244 | 9.660 | 4.379 |
| Hombres | | | | | | | | | |
| 7 | a | 6 | 1.488 | 759 | — | — | — | 669 | 60 |
| | | 9 | 4.137 | 3.458 | — | — | 2 | 596 | 81 |
| 10 | a | 14 | 5.405 | 3.685 | 1.421 | — | 54 | 201 | 44 |
| 15 | a | 19 | 4.572 | 1.842 | 1.895 | 257 | 288 | 200 | 90 |
| 20 | a | 24 | 4.869 | 2.103 | 1.443 | 687 | 257 | 213 | 166 |
| 25 | a | 29 | 4.274 | 1.805 | 1.255 | 542 | 302 | 210 | 160 |
| 30 | a | 34 | 4.018 | 1.512 | 1.287 | 603 | 234 | 204 | 178 |
| 35 | a | 39 | 3.950 | 1.406 | 1.252 | 639 | 304 | 196 | 153 |
| 40 | a | 44 | 3.537 | 1.172 | 1.173 | 514 | 302 | 218 | 158 |
| 45 | a | 49 | 2.705 | 809 | 859 | 419 | 298 | 194 | 126 |
| 50 | a | 54 | 2.295 | 709 | 735 | 377 | 212 | 162 | 100 |
| 55 | a | 59 | 1.520 | 438 | 477 | 224 | 178 | 119 | 84 |
| 60 | a | 64 | 1.165 | 369 | 334 | 131 | 105 | 141 | 85 |
| 65 | y | más | 1.647 | 546 | 468 | 191 | 115 | 201 | 124 |
| Ignorados | | | 223 | 24 | 13 | 8 | 3 | 5 | 170 |
| TOTALES | | | 45.805 | 20.639 | 12.612 | 4.592 | 2.654 | 3.529 | 1.779 |
| Mujeres | | | | | | | | | |
| 7 | a | 6 | 1.497 | 727 | — | — | 1 | 703 | 66 |
| | | 9 | 4.177 | 3.512 | — | — | 2 | 562 | 101 |
| 10 | a | 14 | 5.543 | 3.921 | 1.301 | — | 40 | 224 | 57 |
| 15 | a | 19 | 7.077 | 3.641 | 2.251 | 242 | 267 | 467 | 209 |
| 20 | a | 24 | 8.613 | 4.536 | 2.254 | 637 | 255 | 606 | 325 |
| 25 | a | 29 | 6.738 | 2.959 | 2.378 | 392 | 188 | 555 | 266 |
| 30 | a | 34 | 5.704 | 2.250 | 2.194 | 367 | 180 | 473 | 240 |
| 35 | a | 39 | 5.250 | 2.044 | 2.043 | 307 | 173 | 484 | 199 |
| 40 | a | 44 | 4.958 | 1.474 | 1.545 | 244 | 128 | 377 | 190 |
| 45 | a | 49 | 3.271 | 1.159 | 1.294 | 182 | 100 | 375 | 161 |
| 50 | a | 54 | 2.799 | 979 | 1.115 | 129 | 97 | 315 | 164 |
| 55 | a | 59 | 1.902 | 700 | 731 | 82 | 48 | 243 | 98 |
| 60 | a | 64 | 1.733 | 600 | 658 | 66 | 37 | 257 | 115 |
| 65 | y | más | 2.913 | 981 | 1.118 | 65 | 68 | 470 | 211 |
| Ignorados | | | 313 | 52 | 33 | 4 | 6 | 20 | 198 |
| TOTALES | | | 61.488 | 29.535 | 18.915 | 2.717 | 1.590 | 6.131 | 2.600 |

* En estas cifras está incluida la población escolar que a la fecha del Censo cursaba su primer año.

Comuna de San Miguel

Cuadro N.º 6

| EDAD AÑOS | | Total General | N I V E L E D U C A C I O N A L | | | | | Sin ins- trucción | Sin datos |
|----------------|-------|------------------|-----------------------------------|-----------------|--------------------|--------------|----------------------|----------------------|-----------|
| | | | Primario | Secun- dario | Univer- sitario | Especial | Sin ins- trucción | | |
| Totales | | | | | | | | | |
| | 6 | 3.932 | 1.109 | — | — | — | 2.735 | 88 | |
| 7 | a 9 | 10.741 | 8.389 | — | — | — | 2.188 | 163 | |
| 10 | a 14 | 15.283 | 12.552 | 1.716 | — | 149 | 714 | 152 | |
| 15 | a 19 | 13.286 | 8.058 | 3.338 | 230 | 669 | 708 | 283 | |
| 20 | a 24 | 14.962 | 9.471 | 3.179 | 458 | 568 | 887 | 399 | |
| 25 | a 29 | 12.029 | 7.404 | 2.695 | 302 | 423 | 822 | 383 | |
| 30 | a 34 | 10.377 | 6.200 | 2.436 | 322 | 321 | 778 | 320 | |
| 35 | a 39 | 9.899 | 5.838 | 2.256 | 315 | 322 | 801 | 367 | |
| 40 | a 44 | 7.998 | 4.522 | 1.717 | 256 | 303 | 863 | 337 | |
| 45 | a 49 | 6.200 | 3.412 | 1.320 | 187 | 285 | 745 | 251 | |
| 50 | a 54 | 5.212 | 2.898 | 1.040 | 124 | 211 | 718 | 221 | |
| 55 | a 59 | 3.562 | 1.922 | 672 | 81 | 126 | 599 | 162 | |
| 60 | a 64 | 2.915 | 1.586 | 447 | 53 | 85 | 604 | 140 | |
| 65 | y más | 4.262 | 2.238 | 592 | 54 | 79 | 1.055 | 244 | |
| Ignorados | | 377 | 41 | 11 | — | 2 | 13 | 310 | |
| TOTALES | | 121.035 | 75.640 | 21.419 | 2.382 | 3.544 | 14.230 | 3.820 | |
| Hombres | | | | | | | | | |
| | 6 | 1.974 | 560 | — | — | — | 1.367 | 47 | |
| 7 | a 9 | 5.327 | 4.195 | — | — | — | 1.065 | 67 | |
| 10 | a 14 | 7.617 | 6.236 | 867 | — | 71 | 366 | 77 | |
| 15 | a 19 | 6.066 | 3.691 | 1.534 | 116 | 317 | 280 | 128 | |
| 20 | a 24 | 6.667 | 4.152 | 1.475 | 240 | 296 | 322 | 182 | |
| 25 | a 29 | 5.431 | 3.378 | 1.176 | 175 | 214 | 289 | 199 | |
| 30 | a 34 | 4.942 | 2.960 | 1.168 | 184 | 191 | 281 | 158 | |
| 35 | a 39 | 4.635 | 2.719 | 1.079 | 204 | 188 | 257 | 188 | |
| 40 | a 44 | 4.014 | 2.259 | 908 | 176 | 188 | 305 | 178 | |
| 45 | a 49 | 2.886 | 1.533 | 670 | 136 | 183 | 229 | 135 | |
| 50 | a 54 | 2.490 | 1.363 | 559 | 85 | 137 | 218 | 128 | |
| 55 | a 59 | 1.643 | 895 | 352 | 63 | 77 | 178 | 78 | |
| 60 | a 64 | 1.266 | 710 | 218 | 45 | 45 | 185 | 63 | |
| 65 | y más | 1.681 | 915 | 262 | 43 | 47 | 313 | 101 | |
| Ignorados | | 120 | 17 | 2 | — | 1 | 4 | 96 | |
| TOTALES | | 56.759 | 35.583 | 10.270 | 1.467 | 1.955 | 5.659 | 1.825 | |
| Mujeres | | | | | | | | | |
| | 6 | 1.958 | 549 | — | — | — | 1.368 | 41 | |
| 7 | a 9 | 5.414 | 4.194 | — | — | 1 | 1.123 | 96 | |
| 10 | a 14 | 7.666 | 6.316 | 849 | — | 78 | 348 | 75 | |
| 15 | a 19 | 7.220 | 4.367 | 1.804 | 114 | 352 | 428 | 155 | |
| 20 | a 24 | 8.295 | 5.319 | 1.704 | 218 | 272 | 565 | 217 | |
| 25 | a 29 | 6.598 | 4.026 | 1.519 | 127 | 209 | 533 | 184 | |
| 30 | a 34 | 5.435 | 3.240 | 1.268 | 138 | 130 | 497 | 162 | |
| 35 | a 39 | 5.264 | 3.119 | 1.177 | 111 | 134 | 544 | 179 | |
| 40 | a 44 | 3.984 | 2.263 | 809 | 80 | 115 | 558 | 159 | |
| 45 | a 49 | 3.314 | 1.879 | 650 | 51 | 102 | 516 | 116 | |
| 50 | a 54 | 2.722 | 1.535 | 481 | 39 | 74 | 500 | 93 | |
| 55 | a 59 | 1.919 | 1.027 | 320 | 18 | 49 | 421 | 84 | |
| 60 | a 64 | 1.649 | 876 | 229 | 8 | 40 | 419 | 77 | |
| 65 | y más | 2.581 | 1.323 | 330 | 11 | 32 | 742 | 143 | |
| Ignorados | | 257 | 24 | 9 | — | 1 | 9 | 214 | |
| TOTALES | | 64.276 | 40.057 | 11.149 | 915 | 1.589 | 8.571 | 1.995 | |

* En estas cifras está incluida la población escolar que a la fecha del Censo cursaba su primer año.

Comuna de Maipú

Cuadro N.º 6

| CLASE DE INSTRUCCION DE LA POBLACION, POR EDAD Y SEXO | | | | | | | | |
|---|------------------|-------------------|-----------------|--------------------|------------|----------------------|----------------------|-----------|
| EDAD AÑOS | Total General | NIVEL EDUCACIONAL | | | | | Sin ins- trucción | Sin datos |
| | | * Primario | Secun- dario | Univer- sitario | Especial | Sin ins- trucción | | |
| Totales | | | | | | | | |
| 7 a 6 | 608 | 153 | — | — | — | 436 | 19 | |
| 10 a 9 | 1.613 | 1.136 | — | — | — | 455 | 22 | |
| 15 a 14 | 2.120 | 1.728 | 150 | — | 10 | 194 | 38 | |
| 20 a 19 | 1.693 | 1.037 | 296 | 13 | 65 | 209 | 73 | |
| 25 a 24 | 1.855 | 1.135 | 283 | 53 | 51 | 249 | 84 | |
| 30 a 29 | 1.527 | 886 | 275 | 44 | 43 | 225 | 54 | |
| 35 a 34 | 1.296 | 712 | 230 | 41 | 22 | 229 | 62 | |
| 40 a 39 | 1.206 | 618 | 224 | 39 | 33 | 240 | 52 | |
| 45 a 44 | 1.074 | 530 | 168 | 18 | 23 | 283 | 52 | |
| 50 a 49 | 832 | 376 | 123 | 28 | 17 | 259 | 29 | |
| 55 a 54 | 705 | 322 | 74 | 28 | 16 | 237 | 28 | |
| 60 a 59 | 514 | 214 | 76 | 16 | 13 | 168 | 27 | |
| 65 a 64 | 484 | 196 | 61 | 7 | 5 | 191 | 24 | |
| 65 y más | 630 | 238 | 64 | 14 | 10 | 264 | 40 | |
| Ignorados | 108 | 36 | 1 | 1 | — | 32 | 38 | |
| TOTALES | 16.265 | 4.317 | 2.025 | 302 | 308 | 3.671 | 642 | |
| Hombres | | | | | | | | |
| 7 a 6 | 315 | 76 | — | — | — | 230 | 9 | |
| 10 a 9 | 809 | 562 | — | — | — | 230 | 17 | |
| 15 a 14 | 1.159 | 952 | 69 | — | 6 | 105 | 27 | |
| 20 a 19 | 818 | 515 | 116 | 7 | 24 | 124 | 32 | |
| 25 a 24 | 892 | 532 | 136 | 35 | 19 | 129 | 41 | |
| 30 a 29 | 759 | 430 | 133 | 26 | 26 | 118 | 26 | |
| 35 a 34 | 676 | 374 | 105 | 33 | 14 | 114 | 36 | |
| 40 a 39 | 621 | 306 | 122 | 28 | 24 | 110 | 31 | |
| 45 a 44 | 574 | 297 | 82 | 13 | 16 | 138 | 28 | |
| 50 a 49 | 395 | 170 | 54 | 18 | 9 | 127 | 17 | |
| 55 a 54 | 347 | 157 | 28 | 22 | 8 | 117 | 15 | |
| 60 a 59 | 272 | 107 | 41 | 10 | 9 | 88 | 17 | |
| 65 a 64 | 236 | 89 | 26 | 7 | 4 | 94 | 16 | |
| 65 y más | 318 | 130 | 27 | 11 | 6 | 126 | 18 | |
| Ignorados | 72 | 23 | — | 1 | — | 21 | 27 | |
| TOTALES | 8.263 | 4.720 | 939 | 211 | 165 | 1.871 | 357 | |
| Mujeres | | | | | | | | |
| 7 a 6 | 293 | 77 | — | — | — | 206 | 10 | |
| 10 a 9 | 804 | 574 | — | — | — | 225 | 5 | |
| 15 a 14 | 961 | 776 | 81 | — | 4 | 89 | 11 | |
| 20 a 19 | 875 | 522 | 180 | 6 | 41 | 85 | 41 | |
| 25 a 24 | 963 | 603 | 147 | 18 | 32 | 120 | 43 | |
| 30 a 29 | 768 | 456 | 142 | 18 | 17 | 107 | 28 | |
| 35 a 34 | 620 | 338 | 125 | 8 | 8 | 115 | 26 | |
| 40 a 39 | 585 | 312 | 102 | 11 | 9 | 130 | 21 | |
| 45 a 44 | 500 | 233 | 86 | 5 | 7 | 145 | 24 | |
| 50 a 49 | 437 | 206 | 69 | 10 | 8 | 132 | 12 | |
| 55 a 54 | 358 | 165 | 46 | 6 | 8 | 120 | 13 | |
| 60 a 59 | 242 | 107 | 35 | 6 | 4 | 80 | 10 | |
| 65 a 64 | 248 | 107 | 35 | — | 1 | 97 | 8 | |
| 65 y más | 312 | 108 | 37 | 3 | 4 | 138 | 22 | |
| Ignorados | 36 | 13 | 1 | — | — | 11 | 11 | |
| TOTALES | 8.002 | 4.597 | 1.086 | 91 | 143 | 1.800 | 285 | |

* En estas cifras está incluida la población escolar que a la fecha del Censo cursaba su primer año.

Comuna de Quinta Normal

Cuadro N.º 6

| CLASE DE INSTRUCCION DE LA POBLACION, POR EDAD Y SEXO | | | | | | | |
|---|------------------|-------------------|-----------------|--------------------|----------|----------------------|-----------|
| EDAD AÑOS | Total General | NIVEL EDUCACIONAL | | | | | Sin datos |
| | | Primario | Secun- dario | Univer- sitario | Especial | Sin ins- trucción | |

Totales

| | | | | | | | | |
|----------------|-------|----------------|---------------|---------------|------------|--------------|---------------|--------------|
| | 6 | 3.339 | 882 | — | — | 1 | 2.359 | 97 |
| 7 | a 9 | 9.275 | 7.463 | — | — | 1 | 1.702 | 109 |
| 10 | a 14 | 12.578 | 10.882 | 996 | — | 105 | 497 | 98 |
| 15 | a 19 | 11.301 | 7.360 | 2.714 | 70 | 558 | 416 | 183 |
| 20 | a 24 | 12.708 | 8.687 | 2.598 | 151 | 385 | 595 | 292 |
| 25 | a 29 | 9.980 | 6.894 | 1.959 | 75 | 193 | 603 | 256 |
| 30 | a 34 | 8.403 | 5.783 | 1.602 | 83 | 115 | 591 | 229 |
| 35 | a 39 | 8.156 | 5.568 | 1.520 | 82 | 140 | 602 | 244 |
| 40 | a 44 | 6.933 | 4.587 | 1.237 | 52 | 111 | 709 | 237 |
| 45 | a 49 | 5.436 | 3.598 | 829 | 46 | 79 | 683 | 201 |
| 50 | a 54 | 4.862 | 3.161 | 684 | 42 | 79 | 716 | 180 |
| 55 | a 59 | 3.103 | 1.934 | 394 | 27 | 41 | 568 | 139 |
| 60 | a 64 | 2.615 | 1.622 | 274 | 15 | 19 | 565 | 120 |
| 65 | y más | 3.953 | 2.301 | 307 | 22 | 19 | 1.102 | 202 |
| Ignorados | | 346 | 43 | 7 | 2 | — | 18 | 276 |
| TOTALES | | 102.988 | 70.765 | 15.121 | 667 | 1.846 | 11.726 | 2.863 |

Hombres

| | | | | | | | | |
|----------------|-------|---------------|---------------|--------------|------------|------------|--------------|--------------|
| | 6 | 1.694 | 467 | — | — | — | 1.185 | 42 |
| 7 | a 9 | 4.672 | 3.736 | — | — | 1 | 874 | 61 |
| 10 | a 14 | 6.198 | 5.334 | 521 | — | 44 | 250 | 49 |
| 15 | a 19 | 5.408 | 3.531 | 1.308 | 37 | 248 | 185 | 99 |
| 20 | a 24 | 5.910 | 3.962 | 1.287 | 87 | 195 | 229 | 150 |
| 25 | a 29 | 4.697 | 3.195 | 1.006 | 54 | 97 | 206 | 139 |
| 30 | a 34 | 4.044 | 2.761 | 867 | 53 | 61 | 177 | 125 |
| 35 | a 39 | 3.823 | 2.549 | 829 | 52 | 81 | 198 | 114 |
| 40 | a 44 | 3.321 | 2.159 | 718 | 34 | 70 | 223 | 117 |
| 45 | a 49 | 2.551 | 1.656 | 500 | 31 | 54 | 201 | 109 |
| 50 | a 54 | 2.318 | 1.512 | 413 | 31 | 62 | 196 | 104 |
| 55 | a 59 | 1.440 | 891 | 271 | 20 | 30 | 163 | 65 |
| 60 | a 64 | 1.084 | 699 | 155 | 13 | 15 | 142 | 60 |
| 65 | y más | 1.621 | 987 | 192 | 16 | 13 | 325 | 88 |
| Ignorados. | | 170 | 22 | 2 | 1 | — | 7 | 138 |
| TOTALES | | 48.951 | 33.461 | 8.069 | 429 | 971 | 4.561 | 1.460 |

Mujeres

| | | | | | | | | |
|----------------|-------|---------------|---------------|--------------|------------|------------|--------------|--------------|
| | 6 | 1.645 | 415 | — | — | 1 | 1.174 | 55 |
| 7 | a 9 | 4.603 | 3.727 | — | — | — | 828 | 48 |
| 10 | a 14 | 6.380 | 5.548 | 475 | — | 61 | 247 | 49 |
| 15 | a 19 | 5.893 | 3.829 | 1.406 | 33 | 310 | 231 | 84 |
| 20 | a 24 | 6.798 | 4.725 | 1.311 | 64 | 190 | 366 | 142 |
| 25 | a 29 | 5.283 | 3.699 | 953 | 21 | 96 | 397 | 117 |
| 30 | a 34 | 4.359 | 3.022 | 735 | 30 | 54 | 414 | 104 |
| 35 | a 39 | 4.333 | 3.019 | 691 | 30 | 59 | 404 | 130 |
| 40 | a 44 | 3.612 | 2.428 | 519 | 18 | 41 | 486 | 120 |
| 45 | a 49 | 2.885 | 1.942 | 329 | 15 | 25 | 482 | 92 |
| 50 | a 54 | 2.544 | 1.649 | 271 | 11 | 17 | 520 | 76 |
| 55 | a 59 | 1.663 | 1.043 | 123 | 7 | 11 | 405 | 74 |
| 60 | a 64 | 1.531 | 923 | 119 | 2 | 4 | 423 | 60 |
| 65 | y más | 2.392 | 1.314 | 115 | 6 | 6 | 777 | 114 |
| Ignorados | | 176 | 21 | 5 | 1 | — | 11 | 138 |
| TOTALES | | 54.037 | 37.304 | 7.052 | 238 | 875 | 7.165 | 1.403 |

* En estas cifras está incluida la población escolar que a la fecha del Censo cursaba su primer año.

Comuna de Renca

Cuadro N.º 6

| CLASE DE INSTRUCCION DE LA POBLACION, POR EDAD Y SEXO | | | | | | | |
|---|------------------|---------------------------------|-----------------|--------------------|----------|----------------------|-----------|
| EDAD AÑOS | Total General | N I V E L E D U C A C I O N A L | | | | | Sin datos |
| | | * Primario | Secun- dario | Univer- sitario | Especial | Sin ins- trucción | |

Totales

| | | | | | | | | |
|----------------|-----------|---------------|---------------|--------------|------------|------------|--------------|------------|
| | 6 | 945 | 220 | — | — | — | 700 | 25 |
| 7 | a 9 | 2.548 | 1.994 | — | — | — | 536 | 18 |
| 10 | a 14 | 3.397 | 2.955 | 209 | — | 22 | 185 | 26 |
| 15 | a 19 | 2.653 | 1.799 | 545 | 20 | 100 | 160 | 29 |
| 20 | a 24 | 2.928 | 2.094 | 488 | 32 | 68 | 205 | 41 |
| 25 | a 29 | 2.377 | 1.658 | 393 | 27 | 54 | 185 | 62 |
| 30 | a 34 | 2.039 | 1.416 | 342 | 33 | 50 | 161 | 37 |
| 35 | a 39 | 1.975 | 1.289 | 366 | 34 | 25 | 229 | 32 |
| 40 | a 44 | 1.574 | 1.002 | 252 | 15 | 46 | 223 | 36 |
| 45 | a 49 | 1.276 | 814 | 156 | 10 | 22 | 253 | 21 |
| 50 | a 54 | 1.088 | 697 | 137 | 4 | 14 | 209 | 27 |
| 55 | a 59 | 772 | 508 | 64 | 6 | 9 | 166 | 19 |
| 60 | a 64 | 643 | 368 | 50 | 5 | 11 | 189 | 20 |
| 65 | y más | 913 | 480 | 55 | 4 | 7 | 328 | 39 |
| | Ignorados | 72 | 3 | 1 | — | — | 2 | 66 |
| TOTALES | | 25.200 | 17.297 | 3.058 | 190 | 428 | 3.729 | 498 |

Hombres

| | | | | | | | | |
|----------------|-----------|---------------|--------------|--------------|------------|------------|--------------|------------|
| | 6 | 499 | 114 | — | — | — | 371 | 14 |
| 7 | a 9 | 1.257 | 962 | — | — | — | 291 | 4 |
| 10 | a 14 | 1.684 | 1.447 | 104 | — | 7 | 112 | 14 |
| 15 | a 19 | 1.311 | 900 | 253 | 12 | 42 | 90 | 14 |
| 20 | a 24 | 1.337 | 965 | 229 | 19 | 25 | 80 | 19 |
| 25 | a 29 | 1.138 | 778 | 213 | 13 | 22 | 76 | 36 |
| 30 | a 34 | 992 | 680 | 191 | 24 | 27 | 52 | 18 |
| 35 | a 39 | 947 | 600 | 192 | 23 | 20 | 97 | 15 |
| 40 | a 44 | 805 | 498 | 155 | 13 | 33 | 89 | 17 |
| 45 | a 49 | 632 | 398 | 93 | 8 | 16 | 107 | 10 |
| 50 | a 54 | 541 | 345 | 88 | 4 | 9 | 84 | 11 |
| 55 | a 59 | 388 | 261 | 39 | 6 | 6 | 63 | 13 |
| 60 | a 64 | 289 | 170 | 27 | 3 | 9 | 71 | 9 |
| 65 | y más | 407 | 227 | 30 | 3 | 6 | 120 | 21 |
| | Ignorados | 36 | — | — | — | — | — | 36 |
| TOTALES | | 12.263 | 8.345 | 1.614 | 128 | 222 | 1.703 | 251 |

Mujeres

| | | | | | | | | |
|----------------|-----------|---------------|--------------|--------------|-----------|------------|--------------|------------|
| | 6 | 446 | 106 | — | — | — | 329 | 11 |
| 7 | a 9 | 1.291 | 1.032 | — | — | — | 245 | 14 |
| 10 | a 14 | 1.713 | 1.508 | 105 | — | 15 | 73 | 12 |
| 15 | a 19 | 1.342 | 899 | 292 | 8 | 58 | 70 | 15 |
| 20 | a 24 | 1.591 | 1.129 | 259 | 13 | 43 | 125 | 22 |
| 25 | a 29 | 1.239 | 880 | 180 | 14 | 32 | 107 | 26 |
| 30 | a 34 | 1.047 | 736 | 151 | 9 | 23 | 109 | 19 |
| 35 | a 39 | 1.028 | 689 | 174 | 11 | 5 | 132 | 17 |
| 40 | a 44 | 769 | 504 | 97 | 2 | 13 | 134 | 19 |
| 45 | a 49 | 644 | 416 | 63 | 2 | 6 | 146 | 11 |
| 50 | a 54 | 547 | 352 | 49 | — | 5 | 125 | 16 |
| 55 | a 59 | 384 | 247 | 25 | — | 3 | 103 | 6 |
| 60 | a 64 | 354 | 198 | 23 | 2 | 2 | 118 | 11 |
| 65 | y más | 506 | 253 | 25 | 1 | 1 | 208 | 18 |
| | Ignorados | 36 | 3 | 1 | — | — | 2 | 30 |
| TOTALES | | 12.937 | 8.952 | 1.444 | 62 | 206 | 2.026 | 247 |

* En estas cifras está incluida la población escolar que a la fecha del Censo cursaba su primer año.

Comuna de Quilicura

Cuadro N.º 6

| CLASE DE INSTRUCCION DE LA POBLACION, POR EDAD Y SEXO | | | | | | | |
|---|------------------|-----------------------------------|-----------------|--------------------|-----------|----------------------|------------|
| EDAD AÑOS | Total General | N I V E L E D U C A C I O N A L | | | | | Sin datos |
| | | Primario | Secun- dario | Univer- sitario | Especial | Sin ins- trucción | |
| Totales | | | | | | | |
| 7 a 6 | 131 | 38 | — | — | — | 89 | 4 |
| 10 a 9 | 373 | 269 | — | — | — | 102 | 2 |
| 15 a 14 | 464 | 394 | 14 | — | — | 48 | 8 |
| 20 a 19 | 459 | 326 | 38 | 5 | 6 | 70 | 14 |
| 25 a 24 | 425 | 288 | 32 | 4 | 8 | 80 | 13 |
| 30 a 29 | 333 | 213 | 29 | 6 | 7 | 69 | 9 |
| 35 a 34 | 269 | 159 | 27 | 3 | 1 | 67 | 12 |
| 40 a 39 | 330 | 210 | 29 | 9 | 5 | 68 | 9 |
| 45 a 44 | 257 | 150 | 15 | 3 | 4 | 79 | 6 |
| 50 a 49 | 220 | 104 | 13 | 6 | 1 | 83 | 13 |
| 55 a 54 | 161 | 81 | 12 | 4 | 1 | 51 | 12 |
| 60 a 59 | 109 | 49 | 9 | 3 | 1 | 41 | 6 |
| 65 a 64 | 117 | 49 | 10 | 1 | — | 51 | 6 |
| 65 y más | 182 | 60 | 13 | 1 | 2 | 90 | 16 |
| Ignorados | 50 | 9 | — | — | 1 | 5 | 35 |
| TOTALES | 3.880 | 2.399 | 241 | 45 | 37 | 993 | 165 |
| Hombres | | | | | | | |
| 7 a 6 | 66 | 15 | — | — | — | 50 | 1 |
| 10 a 9 | 188 | 135 | — | — | — | 51 | 2 |
| 15 a 14 | 237 | 193 | 11 | — | — | 29 | 4 |
| 20 a 19 | 253 | 165 | 22 | 4 | 1 | 51 | 10 |
| 25 a 24 | 224 | 144 | 18 | 1 | 4 | 49 | 8 |
| 30 a 29 | 177 | 118 | 12 | 3 | 4 | 34 | 6 |
| 35 a 34 | 149 | 88 | 12 | 3 | 1 | 39 | 6 |
| 40 a 39 | 171 | 107 | 11 | 7 | 3 | 38 | 5 |
| 45 a 44 | 149 | 91 | 8 | 1 | 4 | 44 | 1 |
| 50 a 49 | 122 | 61 | 6 | 4 | 1 | 42 | 8 |
| 55 a 54 | 88 | 36 | 7 | 4 | — | 30 | 11 |
| 60 a 59 | 61 | 26 | 7 | 3 | 1 | 20 | 4 |
| 65 a 64 | 74 | 36 | 5 | 1 | — | 29 | 3 |
| 65 y más | 97 | 37 | 4 | 1 | 2 | 46 | 7 |
| Ignorados | 38 | 8 | — | — | 1 | 5 | 24 |
| TOTALES | 2.094 | 1.260 | 123 | 32 | 22 | 557 | 100 |
| Mujeres | | | | | | | |
| 7 a 6 | 65 | 23 | — | — | — | 39 | 3 |
| 10 a 9 | 185 | 134 | — | — | — | 51 | — |
| 15 a 14 | 227 | 201 | 3 | — | — | 19 | 4 |
| 20 a 19 | 206 | 161 | 16 | 1 | 5 | 19 | 4 |
| 25 a 24 | 201 | 144 | 14 | 3 | 4 | 31 | 5 |
| 30 a 29 | 156 | 95 | 17 | 3 | 3 | 35 | 3 |
| 35 a 34 | 120 | 71 | 15 | — | — | 28 | 6 |
| 40 a 39 | 159 | 103 | 18 | 2 | 2 | 30 | 4 |
| 45 a 44 | 108 | 59 | 7 | 2 | — | 35 | 5 |
| 50 a 49 | 98 | 43 | 7 | 2 | — | 41 | 5 |
| 55 a 54 | 73 | 45 | 5 | — | 1 | 21 | 1 |
| 60 a 59 | 48 | 23 | 2 | — | — | 21 | 2 |
| 65 a 64 | 43 | 13 | 5 | — | — | 22 | 3 |
| 65 y más | 85 | 23 | 9 | — | — | 44 | 9 |
| Ignorados | 12 | 1 | — | — | — | — | 11 |
| TOTALES | 1.786 | 1.139 | 118 | 13 | 15 | 436 | 65 |

* En estas cifras está incluida la población escolar que a la fecha del Censo cursaba su primer año.

Comuna de Tiltit

Cuadro N.º 6

| CLASE DE INSTRUCCION DE LA POBLACION, POR EDAD Y SEXO | | | | | | | | |
|---|------------------|-------------------|-----------------|--------------------|-----------|----------|----------------------|-----------|
| EDAD AÑOS | Total General | NIVEL EDUCACIONAL | | | | | Sin ins- trucción | Sin datos |
| | | Primario | Secun- dario | Univer- sitario | Especial | | | |
| Totales | | | | | | | | |
| | 198 | 32 | — | — | — | — | 166 | — |
| 7 a 6 | 554 | 364 | — | — | — | — | 187 | 3 |
| 10 a 9 | 652 | 566 | 8 | — | — | — | 71 | 7 |
| 15 a 14 | 642 | 494 | 53 | 1 | 7 | — | 83 | 4 |
| 20 a 19 | 693 | 505 | 55 | 11 | 11 | — | 102 | 9 |
| 25 a 24 | 601 | 426 | 62 | 7 | 7 | — | 89 | 10 |
| 30 a 29 | 523 | 384 | 43 | 5 | 7 | — | 82 | 2 |
| 35 a 34 | 497 | 334 | 35 | 5 | 2 | — | 113 | 8 |
| 40 a 39 | 442 | 300 | 21 | 3 | 1 | — | 111 | 6 |
| 45 a 44 | 371 | 245 | 22 | 1 | 4 | — | 95 | 4 |
| 50 a 49 | 343 | 208 | 25 | 4 | 6 | — | 93 | 7 |
| 55 a 54 | 236 | 133 | 11 | 4 | 4 | — | 79 | 5 |
| 60 a 59 | 219 | 112 | 11 | — | 1 | — | 94 | 1 |
| 65 y más | 276 | 141 | 5 | 5 | 2 | — | 119 | 4 |
| Ignorados | 13 | 1 | — | — | — | — | 1 | 11 |
| TOTALES | 6.260 | 4.245 | 351 | 46 | 52 | — | 1.485 | 81 |
| Hombres | | | | | | | | |
| | 101 | 12 | — | — | — | — | 89 | — |
| 7 a 6 | 304 | 197 | — | — | — | — | 104 | 3 |
| 10 a 9 | 339 | 290 | 4 | — | — | — | 42 | 3 |
| 15 a 14 | 328 | 245 | 22 | — | 4 | — | 54 | 3 |
| 20 a 19 | 395 | 286 | 30 | 4 | 6 | — | 63 | 6 |
| 25 a 24 | 376 | 267 | 35 | 6 | 6 | — | 58 | 4 |
| 30 a 29 | 329 | 247 | 25 | 3 | 5 | — | 48 | 1 |
| 35 a 34 | 308 | 215 | 19 | 3 | 1 | — | 64 | 6 |
| 40 a 39 | 295 | 211 | 13 | 2 | 1 | — | 64 | 4 |
| 45 a 44 | 238 | 165 | 13 | — | 3 | — | 55 | 2 |
| 50 a 49 | 228 | 134 | 20 | 3 | 4 | — | 63 | 4 |
| 55 a 54 | 163 | 95 | 9 | 2 | 2 | — | 53 | 2 |
| 60 a 59 | 135 | 74 | 7 | — | 1 | — | 53 | — |
| 65 y más | 164 | 87 | 4 | 4 | 2 | — | 66 | 1 |
| Ignorados | 9 | 1 | — | — | — | — | 1 | 7 |
| TOTALES | 3.712 | 2.526 | 201 | 27 | 35 | — | 877 | 46 |
| Mujeres | | | | | | | | |
| | 97 | 20 | — | — | — | — | 77 | — |
| 7 a 6 | 250 | 167 | — | — | — | — | 83 | — |
| 10 a 9 | 313 | 276 | 4 | — | — | — | 29 | 4 |
| 15 a 14 | 314 | 249 | 31 | 1 | 3 | — | 29 | 1 |
| 20 a 19 | 298 | 219 | 25 | 7 | 5 | — | 39 | 3 |
| 25 a 24 | 225 | 159 | 27 | 1 | 1 | — | 31 | 6 |
| 30 a 29 | 194 | 137 | 18 | 2 | 2 | — | 34 | 1 |
| 35 a 34 | 189 | 119 | 16 | 2 | 1 | — | 49 | 2 |
| 40 a 39 | 147 | 89 | 8 | 1 | — | — | 47 | 2 |
| 45 a 44 | 133 | 80 | 9 | 1 | 1 | — | 40 | 2 |
| 50 a 49 | 115 | 74 | 5 | 1 | 2 | — | 30 | 3 |
| 55 a 54 | 73 | 38 | 2 | 2 | 2 | — | 26 | 3 |
| 60 a 59 | 84 | 38 | 4 | — | — | — | 41 | 1 |
| 65 y más | 112 | 54 | 1 | 1 | — | — | 53 | 3 |
| Ignorados | 4 | — | — | — | — | — | — | 4 |
| TOTALES | 2.548 | 1.719 | 150 | 19 | 17 | — | 608 | 35 |

* En estas cifras está incluida la población escolar que a la fecha del Censo cursaba su primer año.

Comuna de Colina

Cuadro N.º 6

| CLASE DE INSTRUCCION DE LA POBLACION, POR EDAD Y SEXO | | | | | | | |
|---|------------------|-------------------|-----------------|--------------------|----------|----------------------|-----------|
| EDAD AÑOS | Total General | NIVEL EDUCACIONAL | | | | | Sin datos |
| | | Primario | Secun- dario | Univer- sitario | Especial | Sin ins- trucción | |

Totales

| | | | | | | | | |
|----------------|-------|--------------|--------------|------------|-----------|-----------|--------------|------------|
| | 6 | 295 | 68 | — | — | — | 207 | 20 |
| 7 | a 9 | 884 | 567 | — | — | — | 297 | 20 |
| 10 | a 14 | 1.165 | 952 | 19 | — | 1 | 178 | 15 |
| 15 | a 19 | 962 | 679 | 60 | — | 6 | 192 | 25 |
| 20 | a 24 | 858 | 568 | 75 | — | 5 | 192 | 18 |
| 25 | a 29 | 611 | 400 | 42 | 5 | 5 | 139 | 20 |
| 30 | a 34 | 566 | 383 | 37 | 1 | 4 | 126 | 15 |
| 35 | a 39 | 603 | 385 | 33 | 6 | 3 | 158 | 18 |
| 40 | a 44 | 530 | 320 | 37 | 6 | 7 | 149 | 11 |
| 45 | a 49 | 433 | 232 | 25 | 1 | 2 | 157 | 16 |
| 50 | a 54 | 390 | 189 | 24 | 5 | 5 | 151 | 16 |
| 55 | a 59 | 265 | 132 | 9 | — | — | 112 | 12 |
| 60 | a 64 | 244 | 117 | 10 | — | — | 105 | 12 |
| 65 | y más | 432 | 168 | 24 | 1 | 2 | 219 | 18 |
| Ignorados | | 71 | 4 | — | — | — | 4 | 63 |
| TOTALES | | 8.309 | 5.164 | 395 | 25 | 40 | 2.386 | 299 |

Hombres

| | | | | | | | | |
|----------------|-------|--------------|--------------|------------|-----------|-----------|--------------|------------|
| | 6 | 161 | 42 | — | — | — | 108 | 11 |
| 7 | a 9 | 453 | 302 | — | — | — | 142 | 9 |
| 10 | a 14 | 630 | 502 | 10 | — | — | 110 | 8 |
| 15 | a 19 | 545 | 364 | 29 | — | 3 | 137 | 12 |
| 20 | a 24 | 470 | 295 | 38 | — | 2 | 125 | 10 |
| 25 | a 29 | 331 | 200 | 28 | 5 | 3 | 83 | 12 |
| 30 | a 34 | 309 | 207 | 21 | 1 | 1 | 69 | 10 |
| 35 | a 39 | 325 | 214 | 13 | 4 | 1 | 85 | 8 |
| 40 | a 44 | 301 | 189 | 20 | 3 | 5 | 79 | 5 |
| 45 | a 49 | 247 | 120 | 12 | 1 | 2 | 104 | 8 |
| 50 | a 54 | 233 | 111 | 16 | 4 | 5 | 86 | 11 |
| 55 | a 59 | 144 | 68 | 5 | — | — | 64 | 7 |
| 60 | a 64 | 145 | 70 | 5 | — | — | 62 | 8 |
| 65 | y más | 225 | 77 | 12 | 1 | 1 | 124 | 10 |
| Ignorados | | 42 | 2 | — | — | — | 3 | 37 |
| TOTALES | | 4.561 | 2.763 | 209 | 19 | 23 | 1.381 | 166 |

Mujeres

| | | | | | | | | |
|----------------|-------|--------------|--------------|------------|----------|-----------|--------------|------------|
| | 6 | 134 | 26 | — | — | — | 99 | 9 |
| 7 | a 9 | 431 | 265 | — | — | — | 155 | 11 |
| 10 | a 14 | 535 | 450 | 9 | — | 1 | 68 | 7 |
| 15 | a 19 | 417 | 315 | 31 | — | 3 | 55 | 13 |
| 20 | a 24 | 388 | 273 | 37 | — | 3 | 67 | 8 |
| 25 | a 29 | 280 | 200 | 14 | — | 2 | 56 | 8 |
| 30 | a 34 | 257 | 176 | 16 | — | 3 | 57 | 5 |
| 35 | a 39 | 278 | 171 | 20 | 2 | 2 | 73 | 10 |
| 40 | a 44 | 229 | 131 | 17 | 3 | 2 | 70 | 6 |
| 45 | a 49 | 186 | 112 | 13 | — | — | 53 | 8 |
| 50 | a 54 | 157 | 78 | 8 | 1 | — | 65 | 5 |
| 55 | a 59 | 121 | 64 | 4 | — | — | 48 | 5 |
| 60 | a 64 | 99 | 47 | 5 | — | — | 43 | 4 |
| 65 | y más | 207 | 91 | 12 | — | 1 | 95 | 8 |
| Ignorados | | 29 | 2 | — | — | — | 1 | 26 |
| TOTALES | | 3.748 | 2.401 | 186 | 6 | 17 | 1.005 | 133 |

* En estas cifras está incluida la población escolar que a la fecha del Censo cursaba su primer año.

Comuna de Lampa

Cuadro N.o 6

| CLASE DE INSTRUCCION DE LA POBLACION, POR EDAD Y SEXO | | | | | | | | |
|---|------------------|-------------------|-----------------|--------------------|-----------|----------------------|----------------------|-----------|
| EDAD AÑOS | Total General | NIVEL EDUCACIONAL | | | | | Sin ins- trucción | Sin datos |
| | | * Primario | Secun- dario | Univer- sitario | Especial | Sin ins- trucción | | |
| Totales | | | | | | | | |
| 7 a 6 | 157 | 33 | — | — | — | 123 | 1 | |
| 10 a 9 | 449 | 256 | — | — | — | 192 | 1 | |
| 15 a 14 | 608 | 479 | 29 | — | — | 98 | 2 | |
| 20 a 19 | 537 | 372 | 51 | — | 3 | 100 | 11 | |
| 25 a 24 | 498 | 329 | 32 | 4 | 6 | 119 | 8 | |
| 30 a 29 | 330 | 215 | 22 | 2 | 2 | 84 | 5 | |
| 35 a 34 | 299 | 199 | 20 | 5 | 2 | 70 | 3 | |
| 40 a 39 | 281 | 181 | 19 | 1 | 1 | 76 | 3 | |
| 45 a 44 | 270 | 150 | 24 | 2 | 2 | 91 | 1 | |
| 50 a 49 | 237 | 130 | 16 | 4 | 1 | 81 | 5 | |
| 55 a 54 | 201 | 111 | 12 | 3 | 1 | 67 | 7 | |
| 60 a 59 | 139 | 63 | 8 | 2 | 3 | 63 | — | |
| 65 a 64 | 169 | 80 | 9 | — | 1 | 76 | 3 | |
| 65 y más | 262 | 115 | 13 | — | 1 | 129 | 4 | |
| Ignorados | 4 | 1 | — | — | — | 1 | 2 | |
| TOTALES | 4.441 | 2.714 | 255 | 23 | 23 | 1.370 | 56 | |
| Hombres | | | | | | | | |
| 7 a 6 | 75 | 14 | — | — | — | 61 | — | |
| 10 a 9 | 242 | 138 | — | — | — | 103 | 1 | |
| 15 a 14 | 333 | 257 | 23 | — | — | 53 | — | |
| 20 a 19 | 328 | 205 | 40 | — | 1 | 77 | 5 | |
| 25 a 24 | 269 | 160 | 19 | 3 | 3 | 79 | 5 | |
| 30 a 29 | 188 | 117 | 10 | 2 | 1 | 55 | 3 | |
| 35 a 34 | 155 | 96 | 9 | 4 | 2 | 42 | 2 | |
| 40 a 39 | 149 | 89 | 16 | 1 | 1 | 40 | 2 | |
| 45 a 44 | 154 | 78 | 18 | 2 | — | 55 | 1 | |
| 50 a 49 | 132 | 68 | 6 | 3 | 1 | 51 | 3 | |
| 55 a 54 | 116 | 59 | 8 | 3 | 1 | 38 | 7 | |
| 60 a 59 | 79 | 41 | 4 | — | 2 | 32 | — | |
| 65 a 64 | 99 | 47 | 5 | — | 1 | 44 | 2 | |
| 65 y más | 145 | 52 | 6 | — | — | 83 | 4 | |
| Ignorados | 1 | — | — | — | — | — | 1 | |
| TOTALES | 2.465 | 1.421 | 164 | 18 | 13 | 813 | 36 | |
| Mujeres | | | | | | | | |
| 7 a 6 | 82 | 19 | — | — | — | 62 | 1 | |
| 10 a 9 | 207 | 118 | — | — | — | 89 | — | |
| 15 a 14 | 275 | 222 | 6 | — | — | 45 | 2 | |
| 20 a 19 | 209 | 167 | 11 | — | 2 | 23 | 6 | |
| 25 a 24 | 229 | 169 | 13 | 1 | 3 | 40 | 3 | |
| 30 a 29 | 142 | 98 | 12 | — | 1 | 29 | 2 | |
| 35 a 34 | 144 | 103 | 11 | 1 | — | 28 | 1 | |
| 40 a 39 | 132 | 92 | 3 | — | — | 36 | 1 | |
| 45 a 44 | 116 | 72 | 6 | — | 2 | 36 | — | |
| 50 a 49 | 105 | 62 | 10 | 1 | — | 30 | 2 | |
| 55 a 54 | 85 | 52 | 4 | — | — | 29 | — | |
| 60 a 59 | 60 | 22 | 4 | 2 | 1 | 31 | — | |
| 65 a 64 | 70 | 33 | 4 | — | — | 32 | 1 | |
| 65 y más | 117 | 63 | 7 | — | 1 | 46 | — | |
| Ignorados | 3 | 1 | — | — | — | 1 | 1 | |
| TOTALES | 1.976 | 1.293 | 91 | 5 | 10 | 557 | 20 | |

* En estas cifras está incluida la población escolar que a la fecha del Censo cursaba su primer año.

| CLASE DE INSTRUCCION DE LA POBLACION, POR EDAD Y SEXO | | | | | | | | | |
|---|-----------|------------------|---------------------------------|-----------------|--------------------|----------|----------------------|-----------|--|
| EDAD AÑOS | | Total General | N I V E L E D U C A C I O N A L | | | | | Sin datos | |
| | | | * Primario | Secun- dario | Univer- sitario | Especial | Sin ins- trucción | | |
| Totales | | | | | | | | | |
| | 6 | 1.075 | 158 | — | — | — | 842 | 75 | |
| 7 | a 9 | 2.735 | 1.653 | — | — | — | 956 | 126 | |
| 10 | a 14 | 3.399 | 2.791 | 118 | — | — | 326 | 158 | |
| 15 | a 19 | 2.504 | 1.753 | 259 | 34 | 42 | 217 | 199 | |
| 20 | a 24 | 2.765 | 1.979 | 230 | 44 | 22 | 230 | 260 | |
| 25 | a 29 | 2.419 | 1.741 | 201 | 31 | 12 | 236 | 198 | |
| 30 | a 34 | 2.266 | 1.626 | 176 | 28 | 4 | 239 | 193 | |
| 35 | a 39 | 2.139 | 1.502 | 158 | 27 | 13 | 254 | 185 | |
| 40 | a 44 | 1.695 | 1.153 | 92 | 14 | 5 | 268 | 163 | |
| 45 | a 49 | 1.236 | 791 | 85 | 11 | 2 | 237 | 110 | |
| 50 | a 54 | 1.051 | 634 | 68 | 8 | 1 | 251 | 89 | |
| 55 | a 59 | 671 | 384 | 24 | 12 | 7 | 197 | 47 | |
| 60 | a 64 | 590 | 331 | 22 | 4 | 3 | 177 | 53 | |
| 65 | y más | 801 | 429 | 27 | 6 | — | 260 | 79 | |
| | Ignorados | 123 | 18 | 1 | — | — | 11 | 93 | |
| TOTALES | | 25.469 | 16.943 | 1.461 | 219 | 117 | 4.701 | 2.028 | |
| Hombres | | | | | | | | | |
| | 6 | 529 | 69 | — | — | — | 423 | 37 | |
| 7 | a 9 | 1.349 | 815 | — | — | — | 474 | 60 | |
| 10 | a 14 | 1.764 | 1.460 | 55 | — | — | 170 | 79 | |
| 15 | a 19 | 1.293 | 900 | 124 | 15 | 14 | 126 | 114 | |
| 20 | a 24 | 1.350 | 960 | 113 | 21 | 12 | 117 | 127 | |
| 25 | a 29 | 1.175 | 850 | 104 | 19 | 7 | 99 | 96 | |
| 30 | a 34 | 1.097 | 786 | 98 | 17 | 2 | 95 | 99 | |
| 35 | a 39 | 1.037 | 730 | 88 | 22 | 6 | 102 | 89 | |
| 40 | a 44 | 886 | 618 | 55 | 11 | 3 | 115 | 84 | |
| 45 | a 49 | 620 | 402 | 60 | 9 | 2 | 90 | 57 | |
| 50 | a 54 | 512 | 320 | 39 | 8 | 1 | 100 | 44 | |
| 55 | a 59 | 352 | 205 | 23 | 12 | 6 | 84 | 22 | |
| 60 | a 64 | 273 | 167 | 16 | 4 | 2 | 55 | 29 | |
| 65 | y más | 348 | 207 | 12 | 3 | — | 89 | 37 | |
| | Ignorados | 65 | 10 | 1 | — | — | 7 | 47 | |
| TOTALES | | 12.650 | 8.499 | 788 | 141 | 55 | 2.146 | 1.021 | |
| Mujeres | | | | | | | | | |
| | 6 | 546 | 89 | — | — | — | 419 | 38 | |
| 7 | a 9 | 1.386 | 838 | — | — | — | 482 | 66 | |
| 10 | a 14 | 1.635 | 1.331 | 63 | — | — | 156 | 79 | |
| 15 | a 19 | 1.211 | 853 | 135 | 19 | 28 | 91 | 85 | |
| 20 | a 24 | 1.415 | 1.019 | 117 | 23 | 10 | 113 | 133 | |
| 25 | a 29 | 1.244 | 891 | 97 | 12 | 5 | 137 | 102 | |
| 30 | a 34 | 1.169 | 840 | 78 | 11 | 2 | 144 | 94 | |
| 35 | a 39 | 1.102 | 772 | 70 | 5 | 7 | 152 | 96 | |
| 40 | a 44 | 809 | 535 | 37 | 3 | 2 | 153 | 79 | |
| 45 | a 49 | 616 | 389 | 25 | 2 | — | 147 | 53 | |
| 50 | a 54 | 539 | 314 | 29 | — | — | 151 | 45 | |
| 55 | a 59 | 319 | 179 | 1 | — | 1 | 113 | 25 | |
| 60 | a 64 | 317 | 164 | 6 | — | 1 | 122 | 24 | |
| 65 | y más | 453 | 222 | 15 | 3 | — | 171 | 42 | |
| | Ignorados | 58 | 8 | — | — | — | 4 | 46 | |
| TOTALES | | 12.819 | 8.444 | 673 | 78 | 62 | 2.555 | 1.007 | |

* En estas cifras está incluida la población escolar que a la fecha del Censo cursaba su primer año.

| CLASE DE INSTRUCCION DE LA POBLACION, POR EDAD Y SEXO | | | | | | | | |
|---|------------------|---------------------------------|-----------------|--------------------|----------|--|----------------------|-----------|
| EDAD AÑOS | Total General | N I V E L E D U C A C I O N A L | | | | | Sin ins- trucción | Sin datos |
| | | * Primario | Secun- dario | Univer- sitario | Especial | | | |

Totales

| | | | | | | | | |
|----------------|-------|---------------|---------------|--------------|------------|--------------|--------------|--------------|
| | 6 | 1.688 | 434 | — | — | — | 1.237 | 17 |
| 7 | a 9 | 4.567 | 3.488 | — | — | — | 1.058 | 21 |
| 10 | a 14 | 5.916 | 4.788 | 708 | — | 22 | 353 | 45 |
| 15 | a 19 | 4.964 | 2.912 | 1.487 | 44 | 194 | 256 | 71 |
| 20 | a 24 | 5.617 | 3.448 | 1.404 | 145 | 215 | 299 | 106 |
| 25 | a 29 | 4.697 | 2.890 | 1.155 | 97 | 131 | 310 | 114 |
| 30 | a 34 | 4.206 | 2.583 | 1.049 | 94 | 77 | 299 | 104 |
| 35 | a 39 | 4.001 | 2.462 | 913 | 87 | 101 | 322 | 116 |
| 40 | a 44 | 3.234 | 1.887 | 773 | 65 | 113 | 316 | 80 |
| 45 | a 49 | 2.491 | 1.438 | 556 | 54 | 69 | 298 | 76 |
| 50 | a 54 | 2.301 | 1.286 | 493 | 53 | 64 | 334 | 71 |
| 55 | a 59 | 1.442 | 790 | 307 | 34 | 37 | 222 | 52 |
| 60 | a 64 | 1.281 | 709 | 194 | 23 | 44 | 270 | 41 |
| 65 | y más | 1.890 | 961 | 266 | 26 | 34 | 502 | 101 |
| Ignorados | | 224 | 17 | 12 | — | — | 2 | 193 |
| TOTALES | | 48.519 | 30.093 | 9.317 | 722 | 1.101 | 6.078 | 1.208 |

Hombres

| | | | | | | | | |
|----------------|-------|---------------|---------------|--------------|------------|------------|--------------|------------|
| | 6 | 877 | 235 | — | — | — | 635 | 7 |
| 7 | a 9 | 2.330 | 1.753 | — | — | — | 568 | 9 |
| 10 | a 14 | 2.984 | 2.414 | 366 | — | 6 | 180 | 18 |
| 15 | a 19 | 2.301 | 1.355 | 708 | 21 | 79 | 105 | 33 |
| 20 | a 24 | 2.559 | 1.556 | 639 | 89 | 106 | 114 | 55 |
| 25 | a 29 | 2.180 | 1.330 | 552 | 68 | 60 | 107 | 63 |
| 30 | a 34 | 2.017 | 1.204 | 541 | 61 | 51 | 102 | 58 |
| 35 | a 39 | 1.900 | 1.149 | 456 | 55 | 58 | 116 | 66 |
| 40 | a 44 | 1.589 | 915 | 407 | 48 | 77 | 95 | 47 |
| 45 | a 49 | 1.201 | 678 | 305 | 29 | 49 | 100 | 40 |
| 50 | a 54 | 1.104 | 588 | 276 | 36 | 48 | 118 | 38 |
| 55 | a 59 | 681 | 351 | 178 | 28 | 23 | 77 | 24 |
| 60 | a 64 | 565 | 321 | 103 | 16 | 27 | 78 | 20 |
| 65 | y más | 731 | 360 | 134 | 23 | 23 | 150 | 41 |
| Ignorados | | 120 | 8 | 9 | — | — | — | 103 |
| TOTALES | | 23.139 | 14.217 | 4.674 | 474 | 607 | 2.545 | 622 |

Mujeres

| | | | | | | | | |
|----------------|-------|---------------|---------------|--------------|------------|------------|--------------|------------|
| | 6 | 811 | 199 | — | — | — | 602 | 10 |
| 7 | a 9 | 2.237 | 1.735 | — | — | — | 490 | 12 |
| 10 | a 14 | 2.932 | 2.374 | 342 | — | 16 | 173 | 27 |
| 15 | a 19 | 2.663 | 1.557 | 779 | 23 | 115 | 151 | 33 |
| 20 | a 24 | 3.058 | 1.892 | 765 | 56 | 109 | 185 | 51 |
| 25 | a 29 | 2.517 | 1.560 | 603 | 29 | 71 | 203 | 51 |
| 30 | a 34 | 2.189 | 1.379 | 508 | 33 | 26 | 197 | 46 |
| 35 | a 39 | 2.101 | 1.313 | 457 | 32 | 43 | 206 | 50 |
| 40 | a 44 | 1.645 | 972 | 366 | 17 | 36 | 221 | 33 |
| 45 | a 49 | 1.290 | 760 | 251 | 25 | 20 | 198 | 36 |
| 50 | a 54 | 1.197 | 698 | 217 | 17 | 16 | 216 | 33 |
| 55 | a 59 | 761 | 439 | 129 | 6 | 14 | 145 | 28 |
| 60 | a 64 | 716 | 388 | 91 | 7 | 17 | 192 | 21 |
| 65 | y más | 1.159 | 601 | 132 | 3 | 11 | 352 | 60 |
| Ignorados | | 104 | 9 | 3 | — | — | 2 | 90 |
| TOTALES | | 25.380 | 15.876 | 4.643 | 248 | 494 | 3.533 | 586 |

* En estas cifras está incluida la población escolar que a la fecha del Censo cursaba su primer año.

| CLASE DE INSTRUCCION DE LA POBLACION, POR EDAD Y SEXO | | | | | | | | |
|---|------------------|---------------------------------|-----------------|--------------------|------------|--------------|----------------------|-----------|
| EDAD AÑOS | Total General | N I V E L E D U C A C I O N A L | | | | | Sin ins- trucción | Sin datos |
| | | * Primario | Secun- dario | Univer- sitario | Especial | | | |
| Totales | | | | | | | | |
| | 945 | 290 | — | — | — | 646 | 9 | |
| 7 a 9 | 2.847 | 2.259 | — | — | 1 | 565 | 22 | |
| 10 a 14 | 3.873 | 3.312 | 284 | — | 27 | 233 | 17 | |
| 15 a 19 | 3.187 | 2.012 | 755 | 33 | 169 | 187 | 31 | |
| 20 a 24 | 3.104 | 2.035 | 632 | 51 | 98 | 214 | 74 | |
| 25 a 29 | 2.188 | 1.366 | 406 | 42 | 40 | 244 | 90 | |
| 30 a 34 | 2.106 | 1.361 | 340 | 55 | 30 | 239 | 81 | |
| 35 a 39 | 2.240 | 1.370 | 391 | 49 | 51 | 300 | 79 | |
| 40 a 44 | 1.839 | 1.111 | 269 | 37 | 45 | 292 | 85 | |
| 45 a 49 | 1.550 | 889 | 208 | 23 | 31 | 312 | 87 | |
| 50 a 54 | 1.106 | 641 | 121 | 13 | 21 | 243 | 67 | |
| 55 a 59 | 728 | 378 | 81 | 7 | 10 | 203 | 49 | |
| 60 a 64 | 570 | 283 | 46 | 4 | 9 | 192 | 36 | |
| 65 y más | 873 | 399 | 61 | 5 | 14 | 346 | 48 | |
| Ignorados | 69 | 15 | 3 | 1 | 1 | 3 | 46 | |
| TOTALES | 27.225 | 17.721 | 3.597 | 320 | 547 | 4.219 | 821 | |
| Hombres | | | | | | | | |
| | 481 | 155 | — | — | — | 320 | 6 | |
| 7 a 9 | 1.524 | 1.211 | — | — | — | 303 | 10 | |
| 10 a 14 | 1.954 | 1.676 | 148 | — | 16 | 106 | 8 | |
| 15 a 19 | 1.653 | 987 | 444 | 20 | 106 | 81 | 15 | |
| 20 a 24 | 1.510 | 950 | 351 | 31 | 48 | 78 | 52 | |
| 25 a 29 | 1.057 | 627 | 207 | 21 | 21 | 103 | 78 | |
| 30 a 34 | 1.025 | 639 | 174 | 28 | 17 | 98 | 69 | |
| 35 a 39 | 1.115 | 671 | 186 | 35 | 37 | 124 | 62 | |
| 40 a 44 | 1.014 | 615 | 153 | 24 | 37 | 123 | 62 | |
| 45 a 49 | 846 | 471 | 114 | 21 | 26 | 138 | 76 | |
| 50 a 54 | 646 | 367 | 87 | 6 | 18 | 110 | 58 | |
| 55 a 59 | 414 | 213 | 43 | 7 | 10 | 97 | 44 | |
| 60 a 64 | 274 | 140 | 22 | 3 | 7 | 73 | 29 | |
| 65 y más | 398 | 178 | 33 | 4 | 10 | 139 | 34 | |
| Ignorados | 40 | 8 | 2 | 1 | 1 | — | 28 | |
| TOTALES | 13.951 | 8.908 | 1.964 | 201 | 354 | 1.893 | 631 | |
| Mujeres | | | | | | | | |
| | 464 | 135 | — | — | — | 326 | 3 | |
| 7 a 9 | 1.323 | 1.048 | — | — | 1 | 262 | 12 | |
| 10 a 14 | 1.919 | 1.636 | 136 | — | 11 | 127 | 9 | |
| 15 a 19 | 1.534 | 1.025 | 311 | 13 | 63 | 106 | 16 | |
| 20 a 24 | 1.594 | 1.085 | 281 | 20 | 50 | 136 | 22 | |
| 25 a 29 | 1.131 | 739 | 199 | 21 | 19 | 141 | 12 | |
| 30 a 34 | 1.081 | 722 | 166 | 27 | 13 | 141 | 12 | |
| 35 a 39 | 1.125 | 699 | 205 | 14 | 14 | 176 | 17 | |
| 40 a 44 | 825 | 496 | 116 | 13 | 8 | 169 | 23 | |
| 45 a 49 | 704 | 418 | 94 | 2 | 5 | 174 | 11 | |
| 50 a 54 | 460 | 274 | 34 | 7 | 3 | 133 | 9 | |
| 55 a 59 | 314 | 165 | 38 | — | — | 106 | 5 | |
| 60 a 64 | 296 | 143 | 24 | 1 | 2 | 119 | 7 | |
| 65 y más | 475 | 221 | 28 | 1 | 4 | 207 | 14 | |
| Ignorados | 29 | 7 | 1 | — | — | 3 | 18 | |
| TOTALES | 13.274 | 8.813 | 1.633 | 119 | 193 | 2.326 | 190 | |

* En estas cifras está incluida la población escolar que a la fecha del Censo cursaba su primer año.

| CLASE DE INSTRUCCION DE LA POBLACION, POR EDAD Y SEXO | | | | | | | | |
|---|------------------|---------------------------------|-----------------|--------------------|----------|----------------------|-----------|--|
| EDAD AÑOS | Total General | N I V E L E D U C A C I O N A L | | | | | Sin datos | |
| | | * Primario | Secun- dario | Univer- sitario | Especial | Sin ins- trucción | | |

Totales

| | | | | | | | | |
|----------------|--|--------------|--------------|------------|------------|------------|--------------|------------|
| 6 | | 290 | 83 | — | — | — | 197 | 10 |
| 7 a 9 | | 761 | 523 | — | — | — | 233 | 5 |
| 10 a 14 | | 854 | 722 | 14 | — | — | 114 | 4 |
| 15 a 19 | | 631 | 457 | 78 | 4 | 7 | 75 | 10 |
| 20 a 24 | | 814 | 546 | 121 | 18 | 26 | 90 | 13 |
| 25 a 29 | | 720 | 444 | 127 | 14 | 15 | 106 | 14 |
| 30 a 34 | | 604 | 379 | 107 | 13 | 9 | 81 | 15 |
| 35 a 39 | | 576 | 354 | 91 | 15 | 14 | 85 | 17 |
| 40 a 44 | | 452 | 275 | 60 | 11 | 15 | 79 | 12 |
| 45 a 49 | | 370 | 189 | 50 | 10 | 8 | 102 | 11 |
| 50 a 54 | | 319 | 170 | 34 | 5 | 5 | 91 | 14 |
| 55 a 59 | | 203 | 97 | 23 | 5 | 4 | 67 | 7 |
| 60 a 64 | | 152 | 65 | 17 | 2 | 3 | 60 | 5 |
| 65 y más | | 249 | 86 | 16 | 4 | 1 | 137 | 5 |
| Ignorados | | 25 | 8 | 1 | — | — | — | 16 |
| TOTALES | | 7.020 | 4.398 | 739 | 101 | 107 | 1.517 | 158 |

Hombres

| | | | | | | | | |
|----------------|--|--------------|--------------|------------|-----------|-----------|------------|-----------|
| 6 | | 136 | 36 | — | — | — | 94 | 6 |
| 7 a 9 | | 395 | 276 | — | — | — | 116 | 3 |
| 10 a 14 | | 424 | 352 | 10 | — | — | 59 | 3 |
| 15 a 19 | | 340 | 239 | 35 | 3 | 5 | 54 | 4 |
| 20 a 24 | | 449 | 291 | 71 | 12 | 21 | 48 | 6 |
| 25 a 29 | | 389 | 242 | 62 | 10 | 11 | 54 | 10 |
| 30 a 34 | | 357 | 234 | 64 | 8 | 5 | 38 | 8 |
| 35 a 39 | | 318 | 184 | 55 | 12 | 7 | 50 | 10 |
| 40 a 44 | | 244 | 141 | 36 | 9 | 10 | 41 | 7 |
| 45 a 49 | | 196 | 101 | 32 | 6 | 4 | 46 | 7 |
| 50 a 54 | | 193 | 94 | 22 | 5 | 3 | 57 | 12 |
| 55 a 59 | | 111 | 51 | 12 | 3 | 3 | 38 | 4 |
| 60 a 64 | | 77 | 33 | 8 | 1 | 2 | 31 | 2 |
| 65 y más | | 133 | 43 | 6 | 3 | 1 | 78 | 2 |
| Ignorados | | 18 | 4 | — | — | — | — | 14 |
| TOTALES | | 3.780 | 2.321 | 413 | 72 | 72 | 804 | 98 |

Mujeres

| | | | | | | | | |
|----------------|--|--------------|--------------|------------|-----------|-----------|------------|-----------|
| 6 | | 154 | 47 | — | — | — | 103 | 4 |
| 7 a 9 | | 366 | 247 | — | — | — | 117 | 2 |
| 10 a 14 | | 430 | 370 | 4 | — | — | 55 | 1 |
| 15 a 19 | | 291 | 218 | 43 | 1 | 2 | 21 | 6 |
| 20 a 24 | | 365 | 255 | 50 | 6 | 5 | 42 | 7 |
| 25 a 29 | | 331 | 202 | 65 | 4 | 4 | 52 | 4 |
| 30 a 34 | | 247 | 145 | 43 | 5 | 4 | 43 | 7 |
| 35 a 39 | | 258 | 170 | 36 | 3 | 7 | 35 | 7 |
| 40 a 44 | | 208 | 134 | 24 | 2 | 5 | 38 | 5 |
| 45 a 49 | | 174 | 88 | 18 | 4 | 4 | 56 | 4 |
| 50 a 54 | | 126 | 76 | 12 | — | 2 | 34 | 2 |
| 55 a 59 | | 92 | 46 | 11 | 2 | 1 | 29 | 3 |
| 60 a 64 | | 75 | 32 | 9 | 1 | 1 | 29 | 3 |
| 65 y más | | 116 | 43 | 10 | 1 | — | 59 | 3 |
| Ignorados | | 7 | 4 | 1 | — | — | — | 2 |
| TOTALES | | 3.240 | 2.077 | 326 | 29 | 35 | 713 | 60 |

* En estas cifras está incluida la población escolar que a la fecha del Censo cursaba su primer año.

| CLASE DE INSTRUCCION DE LA POBLACION, POR EDAD Y SEXO | | | | | | | | |
|---|------------------|-------------------|-----------------|--------------------|-----------|--------------|----------------------|-----------|
| EDAD AÑOS | Total General | NIVEL EDUCACIONAL | | | | | Sin ins- trucción | Sin datos |
| | | * Primario | Secun- dario | Univer- sitario | Especial | | | |
| Totales | | | | | | | | |
| 6 | 239 | 43 | — | — | — | 182 | 14 | |
| 7 a 9 | 654 | 364 | — | — | — | 281 | 9 | |
| 10 a 14 | 987 | 775 | 10 | — | 2 | 196 | 4 | |
| 15 a 19 | 798 | 557 | 32 | 4 | 7 | 185 | 13 | |
| 20 a 24 | 734 | 506 | 42 | 12 | 12 | 146 | 16 | |
| 25 a 29 | 567 | 356 | 48 | 5 | 5 | 139 | 14 | |
| 30 a 34 | 555 | 309 | 49 | 7 | 3 | 163 | 24 | |
| 35 a 39 | 511 | 288 | 26 | 6 | 2 | 176 | 13 | |
| 40 a 44 | 460 | 235 | 29 | 3 | 4 | 177 | 12 | |
| 45 a 49 | 399 | 194 | 20 | 1 | 5 | 173 | 6 | |
| 50 a 54 | 336 | 166 | 16 | 7 | 4 | 135 | 8 | |
| 55 a 59 | 226 | 93 | 15 | 5 | 3 | 104 | 6 | |
| 60 a 64 | 194 | 65 | 12 | 1 | — | 111 | 5 | |
| 65 y más | 304 | 105 | 18 | 4 | 1 | 172 | 4 | |
| Ignorados | 14 | 1 | — | — | — | 1 | 12 | |
| TOTALES | 6.978 | 4.057 | 317 | 55 | 48 | 2.341 | 160 | |
| Hombres | | | | | | | | |
| 6 | 130 | 25 | — | — | — | 98 | 7 | |
| 7 a 9 | 319 | 170 | — | — | — | 147 | 2 | |
| 10 a 14 | 510 | 391 | 6 | — | — | 112 | 1 | |
| 15 a 19 | 445 | 295 | 18 | 3 | 1 | 119 | 9 | |
| 20 a 24 | 408 | 273 | 13 | 8 | 5 | 100 | 9 | |
| 25 a 29 | 321 | 194 | 22 | 4 | 5 | 87 | 9 | |
| 30 a 34 | 293 | 162 | 23 | 3 | 2 | 87 | 16 | |
| 35 a 39 | 296 | 161 | 11 | 2 | 1 | 115 | 6 | |
| 40 a 44 | 278 | 144 | 16 | 2 | 1 | 106 | 9 | |
| 45 a 49 | 200 | 89 | 11 | 1 | 2 | 95 | 2 | |
| 50 a 54 | 182 | 89 | 9 | 5 | 2 | 73 | 4 | |
| 55 a 59 | 136 | 56 | 6 | 4 | 1 | 65 | 4 | |
| 60 a 64 | 104 | 31 | 6 | 1 | — | 65 | 1 | |
| 65 y más | 157 | 59 | 10 | 2 | 1 | 81 | 4 | |
| Ignorados | 9 | 1 | — | — | — | 1 | 7 | |
| TOTALES | 3.788 | 2.140 | 151 | 35 | 21 | 1.351 | 90 | |
| Mujeres | | | | | | | | |
| 6 | 109 | 18 | — | — | — | 84 | 7 | |
| 7 a 9 | 335 | 194 | — | — | — | 134 | 7 | |
| 10 a 14 | 477 | 384 | 4 | — | 2 | 84 | 3 | |
| 15 a 19 | 353 | 262 | 14 | 1 | 6 | 66 | 4 | |
| 20 a 24 | 326 | 233 | 29 | 4 | 7 | 46 | 7 | |
| 25 a 29 | 246 | 162 | 26 | 1 | — | 52 | 5 | |
| 30 a 34 | 262 | 147 | 26 | 4 | 1 | 76 | 8 | |
| 35 a 39 | 215 | 127 | 15 | 4 | 1 | 61 | 7 | |
| 40 a 44 | 182 | 91 | 13 | 1 | 3 | 71 | 3 | |
| 45 a 49 | 199 | 105 | 9 | — | 3 | 78 | 4 | |
| 50 a 54 | 154 | 77 | 7 | 2 | 2 | 62 | 4 | |
| 55 a 59 | 90 | 37 | 9 | 1 | 2 | 39 | 2 | |
| 60 a 64 | 90 | 34 | 6 | — | — | 46 | 4 | |
| 65 y más | 147 | 46 | 8 | 2 | — | 91 | — | |
| Ignorados | 5 | — | — | — | — | — | 5 | |
| TOTALES | 3.190 | 1.917 | 166 | 20 | 27 | 990 | 70 | |

* En estas cifras está incluida la población escolar que a la fecha del Censo cursaba su primer año.

CLASE DE INSTRUCCION DE LA POBLACION, POR EDAD Y SEXO

| EDAD AÑOS | Total General | NIVEL EDUCACIONAL | | | | | Sin ins- trucción | Sin datos |
|----------------|------------------|-------------------|-----------------|--------------------|------------|----------------------|----------------------|-----------|
| | | * Primario | Secun- dario | Univer- sitario | Especial | Sin ins- trucción | | |
| Totales | | | | | | | | |
| 6 | 1.022 | 405 | — | — | — | 591 | 26 | |
| 7 a 9 | 2.840 | 2.103 | — | — | — | 685 | 52 | |
| 10 a 14 | 3.521 | 2.561 | 946 | — | 9 | 274 | 31 | |
| 15 a 19 | 3.271 | 1.937 | 798 | 90 | 93 | 260 | 93 | |
| 20 a 24 | 3.897 | 2.376 | 715 | 209 | 86 | 388 | 123 | |
| 25 a 29 | 3.378 | 1.776 | 805 | 258 | 68 | 381 | 90 | |
| 30 a 34 | 3.003 | 1.379 | 827 | 307 | 82 | 305 | 103 | |
| 35 a 39 | 2.851 | 1.252 | 766 | 286 | 75 | 369 | 103 | |
| 40 a 44 | 2.297 | 933 | 612 | 209 | 82 | 363 | 98 | |
| 45 a 49 | 1.732 | 672 | 435 | 148 | 69 | 330 | 78 | |
| 50 a 54 | 1.461 | 520 | 383 | 147 | 50 | 307 | 54 | |
| 55 a 59 | 978 | 360 | 258 | 84 | 32 | 206 | 38 | |
| 60 a 64 | 847 | 265 | 209 | 60 | 36 | 221 | 56 | |
| 65 y más | 1.235 | 359 | 317 | 71 | 33 | 352 | 103 | |
| Ignorados | 113 | 24 | 17 | 3 | 3 | 15 | 51 | |
| TOTALES | 32.446 | 16.922 | 6.788 | 1.872 | 718 | 5.047 | 1.099 | |
| Hombres | | | | | | | | |
| 6 | 530 | 218 | — | — | — | 301 | 11 | |
| 7 a 9 | 1.425 | 1.039 | — | — | — | 365 | 21 | |
| 10 a 14 | 1.599 | 1.129 | 328 | — | 2 | 131 | 9 | |
| 15 a 19 | 1.337 | 745 | 354 | 54 | 32 | 122 | 30 | |
| 20 a 24 | 1.457 | 877 | 244 | 129 | 39 | 131 | 37 | |
| 25 a 29 | 1.399 | 762 | 235 | 176 | 40 | 152 | 34 | |
| 30 a 34 | 1.395 | 631 | 284 | 230 | 55 | 149 | 46 | |
| 35 a 39 | 1.303 | 554 | 303 | 210 | 44 | 150 | 42 | |
| 40 a 44 | 1.134 | 449 | 239 | 179 | 61 | 160 | 46 | |
| 45 a 49 | 823 | 303 | 171 | 120 | 54 | 148 | 27 | |
| 50 a 54 | 713 | 239 | 160 | 112 | 42 | 133 | 27 | |
| 55 a 59 | 463 | 176 | 90 | 62 | 26 | 91 | 18 | |
| 60 a 64 | 400 | 115 | 71 | 50 | 29 | 103 | 32 | |
| 65 y más | 541 | 171 | 90 | 57 | 17 | 159 | 47 | |
| Ignorados | 47 | 5 | 5 | 2 | 2 | 9 | 24 | |
| TOTALES | 14.566 | 7.413 | 2.574 | 1.381 | 443 | 2.304 | 451 | |
| Mujeres | | | | | | | | |
| 6 | 492 | 187 | — | — | — | 290 | 15 | |
| 7 a 9 | 1.415 | 1.064 | — | — | — | 320 | 31 | |
| 10 a 14 | 1.922 | 1.432 | 318 | — | 7 | 143 | 22 | |
| 15 a 19 | 1.934 | 1.192 | 444 | 36 | 61 | 138 | 63 | |
| 20 a 24 | 2.440 | 1.499 | 471 | 80 | 47 | 257 | 86 | |
| 25 a 29 | 1.979 | 1.014 | 570 | 82 | 28 | 229 | 56 | |
| 30 a 34 | 1.608 | 748 | 543 | 77 | 27 | 156 | 57 | |
| 35 a 39 | 1.548 | 698 | 463 | 76 | 31 | 219 | 61 | |
| 40 a 44 | 1.163 | 484 | 373 | 30 | 21 | 203 | 52 | |
| 45 a 49 | 909 | 369 | 264 | 28 | 15 | 182 | 51 | |
| 50 a 54 | 748 | 281 | 223 | 35 | 8 | 174 | 27 | |
| 55 a 59 | 515 | 184 | 168 | 22 | 6 | 115 | 20 | |
| 60 a 64 | 447 | 150 | 138 | 10 | 7 | 118 | 24 | |
| 65 y más | 694 | 188 | 227 | 14 | 16 | 193 | 56 | |
| Ignorados | 66 | 19 | 12 | 1 | 1 | 6 | 27 | |
| TOTALES | 17.880 | 9.509 | 4.214 | 491 | 275 | 2.743 | 648 | |

* En estas cifras está incluida la población escolar que a la fecha del Censo cursaba su primer año.

| CLASE DE INSTRUCCION DE LA POBLACION, POR EDAD Y SEXO | | | | | | | | |
|---|------------------|-------------------|-----------------|--------------------|------------|----------------------|----------------------|-----------|
| EDAD AÑOS | Total general | NIVEL EDUCACIONAL | | | | | Sin ins- trucción | Sin datos |
| | | * Primario | Secun- dario | Univer- sitario | Especial | Sin ins- trucción | | |
| Totales | | | | | | | | |
| 7 a 6 | 283 | 81 | — | — | — | — | 198 | 4 |
| 7 a 9 | 793 | 606 | — | — | — | — | 166 | 21 |
| 10 a 14 | 1.000 | 833 | 65 | — | — | 4 | 72 | 26 |
| 15 a 19 | 825 | 539 | 129 | 16 | — | 26 | 78 | 37 |
| 20 a 24 | 875 | 565 | 117 | 35 | — | 25 | 91 | 42 |
| 25 a 29 | 734 | 432 | 133 | 27 | — | 10 | 98 | 34 |
| 30 a 34 | 682 | 360 | 132 | 35 | — | 12 | 106 | 37 |
| 35 a 39 | 628 | 338 | 113 | 30 | — | 16 | 92 | 39 |
| 40 a 44 | 565 | 295 | 83 | 31 | — | 3 | 118 | 35 |
| 45 a 49 | 397 | 197 | 54 | 16 | — | 7 | 97 | 26 |
| 50 a 54 | 438 | 215 | 64 | 13 | — | 7 | 119 | 20 |
| 55 a 59 | 260 | 129 | 36 | 6 | — | 3 | 72 | 14 |
| 60 a 64 | 244 | 90 | 35 | 8 | — | 6 | 91 | 14 |
| 65 y más | 353 | 134 | 49 | 9 | — | 2 | 142 | 17 |
| Ignorados | 23 | 7 | 1 | — | — | — | 2 | 13 |
| TOTALES | 8.100 | 4.821 | 1.011 | 226 | 121 | 1.542 | 379 | |
| Hombres | | | | | | | | |
| 7 a 6 | 132 | 43 | — | — | — | — | 88 | 1 |
| 7 a 9 | 420 | 321 | — | — | — | — | 89 | 10 |
| 10 a 14 | 505 | 422 | 33 | — | — | 2 | 38 | 10 |
| 15 a 19 | 398 | 259 | 57 | 11 | — | 15 | 41 | 15 |
| 20 a 24 | 418 | 276 | 56 | 16 | — | 10 | 45 | 15 |
| 25 a 29 | 355 | 210 | 54 | 12 | — | 6 | 53 | 20 |
| 30 a 34 | 327 | 176 | 61 | 17 | — | 7 | 53 | 13 |
| 35 a 39 | 300 | 162 | 49 | 16 | — | 10 | 45 | 18 |
| 40 a 44 | 299 | 146 | 50 | 22 | — | 2 | 60 | 19 |
| 45 a 49 | 219 | 107 | 27 | 13 | — | 4 | 53 | 15 |
| 50 a 54 | 223 | 101 | 26 | 10 | — | 7 | 67 | 12 |
| 55 a 59 | 122 | 60 | 18 | 3 | — | 1 | 30 | 10 |
| 60 a 64 | 129 | 51 | 21 | 7 | — | 4 | 40 | 6 |
| 65 y más | 172 | 65 | 24 | 6 | — | 2 | 65 | 10 |
| Ignorados | 9 | 3 | — | — | — | — | 1 | 5 |
| TOTALES | 4.028 | 2.402 | 476 | 133 | 70 | 768 | 179 | |
| Mujeres | | | | | | | | |
| 7 a 6 | 151 | 38 | — | — | — | — | 110 | 3 |
| 7 a 9 | 373 | 285 | — | — | — | — | 77 | 11 |
| 10 a 14 | 495 | 411 | 32 | — | — | 2 | 34 | 16 |
| 15 a 19 | 427 | 280 | 72 | 5 | — | 11 | 37 | 22 |
| 20 a 24 | 457 | 289 | 61 | 19 | — | 15 | 46 | 27 |
| 25 a 29 | 379 | 222 | 79 | 15 | — | 4 | 45 | 14 |
| 30 a 34 | 355 | 184 | 71 | 18 | — | 5 | 53 | 24 |
| 35 a 39 | 328 | 176 | 64 | 14 | — | 6 | 47 | 21 |
| 40 a 44 | 266 | 149 | 33 | 9 | — | 1 | 58 | 16 |
| 45 a 49 | 178 | 90 | 27 | 3 | — | 3 | 44 | 11 |
| 50 a 54 | 215 | 114 | 38 | 3 | — | — | 52 | 8 |
| 55 a 59 | 138 | 69 | 18 | 3 | — | 2 | 42 | 4 |
| 60 a 64 | 115 | 39 | 14 | 1 | — | 2 | 51 | 8 |
| 65 y más | 181 | 69 | 25 | 3 | — | — | 77 | 7 |
| Ignorados | 14 | 4 | 1 | — | — | — | 1 | 8 |
| TOTALES | 4.072 | 2.419 | 535 | 93 | 51 | 774 | 200 | |

* En estas cifras está incluida la población escolar que a la fecha del Censo cursaba su primer año.

| CLASE DE INSTRUCCION DE LA POBLACION, POR EDAD Y SEXO | | | | | | | | |
|---|------------------|---------------------------------|-----------------|--------------------|-----------|--------------|----------------------|-----------|
| EDAD AÑOS | Total general | N I V E L E D U C A C I O N A L | | | | | Sin ins- trucción | Sin datos |
| | | * Primario | Secun- dario | Univer- sitario | Especial | | | |
| Totales | | | | | | | | |
| 6 | 258 | 34 | — | — | — | 215 | 9 | |
| 7 a 9 | 727 | 433 | — | — | — | 288 | 6 | |
| 10 a 14 | 917 | 768 | 16 | — | — | 126 | 6 | |
| 15 a 19 | 705 | 465 | 59 | 5 | 18 | 135 | 23 | |
| 20 a 24 | 644 | 426 | 37 | 6 | 6 | 150 | 19 | |
| 25 a 29 | 460 | 283 | 18 | 4 | — | 133 | 22 | |
| 30 a 34 | 419 | 230 | 19 | 5 | 1 | 146 | 18 | |
| 35 a 39 | 440 | 220 | 23 | — | 3 | 174 | 20 | |
| 40 a 44 | 396 | 183 | 18 | 5 | 1 | 156 | 23 | |
| 45 a 49 | 314 | 134 | 16 | 2 | 4 | 141 | 17 | |
| 50 a 54 | 260 | 105 | 14 | 2 | 5 | 129 | 5 | |
| 55 a 59 | 184 | 75 | 4 | 4 | — | 97 | 4 | |
| 60 a 64 | 170 | 56 | 10 | — | — | 93 | 11 | |
| 65 y más | 329 | 108 | 3 | — | 1 | 206 | 11 | |
| Ignorados | 32 | 5 | — | — | 2 | 3 | 22 | |
| TOTALES | 6.245 | 3.525 | 237 | 33 | 42 | 2.192 | 216 | |
| Hombres | | | | | | | | |
| 6 | 146 | 22 | — | — | — | 116 | 8 | |
| 7 a 9 | 393 | 237 | — | — | — | 153 | 3 | |
| 10 a 14 | 478 | 400 | 12 | — | 1 | 62 | 3 | |
| 15 a 19 | 401 | 250 | 37 | 2 | 12 | 88 | 12 | |
| 20 a 24 | 375 | 249 | 12 | 5 | 3 | 96 | 10 | |
| 25 a 29 | 260 | 161 | 8 | 2 | — | 78 | 11 | |
| 30 a 34 | 253 | 141 | 12 | 3 | — | 86 | 11 | |
| 35 a 39 | 250 | 124 | 12 | — | 1 | 100 | 13 | |
| 40 a 44 | 217 | 101 | 10 | 2 | — | 88 | 16 | |
| 45 a 49 | 191 | 81 | 10 | 1 | 4 | 82 | 13 | |
| 50 a 54 | 149 | 61 | 8 | 2 | 4 | 69 | 5 | |
| 55 a 59 | 108 | 45 | 2 | 4 | — | 54 | 3 | |
| 60 a 64 | 105 | 37 | 6 | — | — | 55 | 7 | |
| 65 y más | 196 | 68 | 2 | — | 1 | 116 | 9 | |
| Ignorados | 25 | 4 | — | — | 1 | 2 | 18 | |
| TOTALES | 3.547 | 1.981 | 131 | 21 | 27 | 1.245 | 142 | |
| Mujeres | | | | | | | | |
| 6 | 112 | 12 | — | — | — | 99 | 1 | |
| 7 a 9 | 334 | 196 | — | — | — | 135 | 3 | |
| 10 a 14 | 439 | 368 | 4 | — | — | 64 | 3 | |
| 15 a 19 | 304 | 215 | 22 | 3 | 6 | 47 | 11 | |
| 20 a 24 | 269 | 177 | 25 | 1 | 3 | 54 | 9 | |
| 25 a 29 | 200 | 122 | 10 | 2 | — | 55 | 11 | |
| 30 a 34 | 166 | 89 | 7 | 2 | 1 | 60 | 7 | |
| 35 a 39 | 190 | 96 | 11 | — | 2 | 74 | 7 | |
| 40 a 44 | 169 | 82 | 8 | 3 | 1 | 68 | 7 | |
| 45 a 49 | 123 | 53 | 6 | 1 | — | 59 | 4 | |
| 50 a 54 | 111 | 44 | 6 | — | 1 | 60 | — | |
| 55 a 59 | 76 | 30 | 2 | — | — | 43 | 1 | |
| 60 a 64 | 65 | 19 | 4 | — | — | 38 | 4 | |
| 65 y más | 133 | 40 | 1 | — | — | 90 | 2 | |
| Ignorados | 7 | 1 | — | — | 1 | 1 | 4 | |
| TOTALES | 2.698 | 1.544 | 106 | 12 | 15 | 947 | 74 | |

* En estas cifras está incluida la población escolar que a la fecha del Censo cursaba su primer año.

Comuna de La Granja

Cuadro N.º 6

| CLASE DE INSTRUCCION DE LA POBLACION, POR EDAD Y SEXO | | | | | | | |
|---|------------------|-------------------|-----------------|--------------------|------------|----------------------|------------|
| EDAD AÑOS | Total General | NIVEL EDUCACIONAL | | | | | Sin dato |
| | | Primario | Secun- dario | Univer- sitario | Especial | Sin ins- trucción | |
| Totales | | | | | | | |
| 6 | 534 | 95 | — | — | 1 | 402 | 36 |
| 7 a 9 | 1.398 | 921 | — | — | — | 458 | 19 |
| 10 a 14 | 1.775 | 1.482 | 112 | — | 8 | 154 | 19 |
| 15 a 19 | 1.521 | 1.041 | 251 | 16 | 44 | 129 | 40 |
| 20 a 24 | 1.585 | 1.125 | 193 | 42 | 43 | 133 | 49 |
| 25 a 29 | 1.320 | 907 | 190 | 24 | 21 | 135 | 43 |
| 30 a 34 | 1.158 | 779 | 173 | 33 | 11 | 118 | 44 |
| 35 a 39 | 1.111 | 710 | 179 | 23 | 12 | 153 | 34 |
| 40 a 44 | 858 | 523 | 113 | 17 | 7 | 155 | 43 |
| 45 a 49 | 713 | 423 | 87 | 11 | 11 | 157 | 24 |
| 50 a 54 | 562 | 349 | 59 | 16 | 6 | 118 | 14 |
| 55 a 59 | 397 | 231 | 38 | 2 | 4 | 109 | 13 |
| 60 a 64 | 341 | 182 | 28 | 6 | 5 | 102 | 18 |
| 65 y más | 488 | 235 | 35 | 4 | 2 | 189 | 23 |
| Ignorados | 92 | 9 | — | 1 | — | 8 | 74 |
| TOTALES | 13.853 | 9.012 | 1.458 | 195 | 175 | 2.520 | 493 |
| * Hombres | | | | | | | |
| 6 | 280 | 44 | — | — | — | 211 | 25 |
| 7 a 9 | 720 | 463 | — | — | — | 245 | 12 |
| 10 a 14 | 911 | 757 | 57 | — | 2 | 85 | 10 |
| 15 a 19 | 780 | 544 | 112 | 8 | 21 | 71 | 24 |
| 20 a 24 | 789 | 561 | 97 | 34 | 22 | 50 | 25 |
| 25 a 29 | 603 | 424 | 79 | 15 | 9 | 53 | 23 |
| 30 a 34 | 592 | 392 | 94 | 24 | 6 | 53 | 23 |
| 35 a 39 | 529 | 339 | 100 | 15 | 8 | 55 | 12 |
| 40 a 44 | 438 | 280 | 63 | 9 | 5 | 61 | 20 |
| 45 a 49 | 324 | 191 | 46 | 7 | 9 | 57 | 14 |
| 50 a 54 | 298 | 189 | 33 | 13 | 4 | 52 | 7 |
| 55 a 59 | 205 | 125 | 19 | 2 | 2 | 49 | 8 |
| 60 a 64 | 157 | 82 | 15 | 3 | 5 | 41 | 11 |
| 65 y más | 235 | 122 | 18 | 4 | 1 | 78 | 12 |
| Ignorados | 48 | 5 | — | 1 | — | 3 | 39 |
| TOTALES | 6.909 | 4.518 | 733 | 135 | 94 | 1.164 | 265 |
| Mujeres | | | | | | | |
| 6 | 254 | 51 | — | — | 1 | 191 | 11 |
| 7 a 9 | 678 | 458 | — | — | — | 213 | 7 |
| 10 a 14 | 864 | 725 | 55 | — | 6 | 69 | 9 |
| 15 a 19 | 741 | 497 | 139 | 8 | 23 | 58 | 16 |
| 20 a 24 | 796 | 564 | 96 | 8 | 21 | 83 | 24 |
| 25 a 29 | 717 | 483 | 111 | 9 | 12 | 82 | 20 |
| 30 a 34 | 566 | 387 | 79 | 9 | 5 | 65 | 21 |
| 35 a 39 | 582 | 371 | 79 | 8 | 4 | 98 | 22 |
| 40 a 44 | 420 | 243 | 50 | 8 | 2 | 94 | 23 |
| 45 a 49 | 389 | 232 | 41 | 4 | 2 | 100 | 10 |
| 50 a 54 | 264 | 160 | 26 | 3 | 2 | 66 | 7 |
| 55 a 59 | 192 | 108 | 19 | — | 2 | 60 | 5 |
| 60 a 64 | 184 | 100 | 13 | 3 | — | 61 | 7 |
| 65 y más | 253 | 113 | 17 | — | 1 | 111 | 11 |
| Ignorados | 44 | 4 | — | — | — | 5 | 35 |
| TOTALES | 6.944 | 4.494 | 725 | 50 | 81 | 1.356 | 228 |

* En estas cifras está incluida la población escolar que a la fecha del Censo cursaba su primer año.

Comuna de Talagante

Cuadro N.º 6

| CLASE DE INSTRUCCION DE LA POBLACION, POR EDAD Y SEXO | | | | | | | |
|---|------------------|-----------------------------------|-----------------|--------------------|------------|----------------------|------------|
| EDAD AÑOS | Total General | N I V E L E D U C A C I O N A L | | | | | Sin datos |
| | | Primario | Secun- dario | Univer- sitario | Especial | Sin ins- trucción | |
| Totales | | | | | | | |
| 6 | 397 | 92 | — | — | — | 285 | 20 |
| 7 a 9 | 1.251 | 903 | — | — | 1 | 315 | 32 |
| 10 a 14 | 1.746 | 1.493 | 101 | — | 6 | 113 | 33 |
| 15 a 19 | 1.430 | 1.022 | 161 | 15 | 31 | 178 | 23 |
| 20 a 24 | 1.383 | 968 | 131 | 17 | 28 | 208 | 31 |
| 25 a 29 | 994 | 645 | 131 | 20 | 18 | 155 | 25 |
| 30 a 34 | 833 | 511 | 111 | 20 | 12 | 168 | 11 |
| 35 a 39 | 859 | 497 | 119 | 18 | 12 | 191 | 22 |
| 40 a 44 | 746 | 413 | 82 | 11 | 13 | 199 | 28 |
| 45 a 49 | 623 | 338 | 70 | 6 | 11 | 188 | 10 |
| 50 a 54 | 578 | 288 | 50 | 7 | 12 | 205 | 16 |
| 55 a 59 | 377 | 176 | 41 | 5 | 5 | 135 | 15 |
| 60 a 64 | 368 | 159 | 25 | 5 | 7 | 158 | 15 |
| 65 y más | 564 | 232 | 35 | 4 | 6 | 259 | 28 |
| Ignorados | 18 | 8 | 2 | — | — | 2 | 6 |
| TOTALES | 12.167 | 7.744 | 1.059 | 128 | 162 | 2.759 | 315 |
| Hombres | | | | | | | |
| 6 | 203 | 50 | — | — | — | 144 | 9 |
| 7 a 9 | 592 | 428 | — | — | 1 | 150 | 13 |
| 10 a 14 | 902 | 778 | 53 | — | 2 | 50 | 19 |
| 15 a 19 | 690 | 472 | 94 | 8 | 10 | 95 | 11 |
| 20 a 24 | 688 | 476 | 60 | 10 | 17 | 110 | 15 |
| 25 a 29 | 515 | 342 | 60 | 13 | 11 | 72 | 17 |
| 30 a 34 | 421 | 243 | 56 | 9 | 8 | 98 | 7 |
| 35 a 39 | 425 | 239 | 52 | 16 | 8 | 101 | 9 |
| 40 a 44 | 387 | 208 | 42 | 8 | 9 | 107 | 13 |
| 45 a 49 | 322 | 167 | 34 | 4 | 10 | 100 | 7 |
| 50 a 54 | 295 | 158 | 20 | 7 | 10 | 90 | 10 |
| 55 a 59 | 213 | 90 | 20 | 5 | 5 | 83 | 10 |
| 60 a 64 | 190 | 81 | 13 | 4 | 4 | 82 | 6 |
| 65 y más | 272 | 113 | 15 | 4 | 4 | 128 | 8 |
| Ignorados | 13 | 6 | 2 | — | — | 2 | 3 |
| TOTALES | 6.128 | 3.851 | 521 | 88 | 99 | 1.412 | 157 |
| Mujeres | | | | | | | |
| 6 | 194 | 42 | — | — | — | 141 | 11 |
| 7 a 9 | 659 | 475 | — | — | — | 165 | 19 |
| 10 a 14 | 844 | 715 | 48 | — | 4 | 63 | 14 |
| 15 a 19 | 740 | 550 | 67 | 7 | 21 | 83 | 12 |
| 20 a 24 | 695 | 492 | 71 | 7 | 11 | 98 | 16 |
| 25 a 29 | 479 | 303 | 71 | 7 | 7 | 83 | 8 |
| 30 a 34 | 412 | 268 | 55 | 11 | 4 | 70 | 4 |
| 35 a 39 | 434 | 258 | 67 | 2 | 4 | 90 | 13 |
| 40 a 44 | 359 | 205 | 40 | 3 | 4 | 92 | 15 |
| 45 a 49 | 301 | 171 | 36 | 2 | 1 | 88 | 3 |
| 50 a 54 | 283 | 130 | 30 | — | 2 | 115 | 6 |
| 55 a 59 | 164 | 86 | 21 | — | — | 52 | 5 |
| 60 a 64 | 178 | 77 | 12 | 1 | 3 | 76 | 9 |
| 65 y más | 292 | 119 | 20 | — | 2 | 131 | 20 |
| Ignorados | 5 | 2 | — | — | — | — | 3 |
| TOTALES | 6.039 | 3.893 | 538 | 40 | 63 | 1.347 | 158 |

* En estas cifras está incluida la población escolar que a la fecha del Censo cursaba su primer año.

Comuna de Peñaflor

Cuadro N.º 6

| CLASE DE INSTRUCCION DE LA POBLACION, POR EDAD Y SEXO | | | | | | | | |
|---|------------------|-----------------------------------|-----------------|--------------------|------------|----------------------|----------------------|-----------|
| EDAD AÑOS | Total General | N I V E L E D U C A C I O N A L | | | | | Sin ins- trucción | Sin datos |
| | | * Primario | Secun- dario | Univer- sitario | Especial | Sin ins- trucción | | |
| Totales | | | | | | | | |
| 7 a 6 | 462 | 113 | — | — | — | 348 | 1 | |
| 10 a 9 | 1.409 | 969 | — | — | — | 434 | 6 | |
| 15 a 14 | 1.865 | 1.553 | 98 | — | 10 | 192 | 12 | |
| 20 a 19 | 1.570 | 1.098 | 223 | 17 | 54 | 152 | 26 | |
| 25 a 24 | 1.682 | 1.181 | 208 | 57 | 29 | 181 | 26 | |
| 30 a 29 | 1.247 | 810 | 161 | 22 | 28 | 199 | 27 | |
| 35 a 34 | 1.065 | 695 | 130 | 16 | 16 | 187 | 21 | |
| 40 a 39 | 999 | 617 | 116 | 25 | 15 | 192 | 34 | |
| 45 a 44 | 907 | 491 | 107 | 15 | 20 | 249 | 25 | |
| 50 a 49 | 755 | 404 | 104 | 19 | 18 | 186 | 24 | |
| 55 a 54 | 699 | 348 | 87 | 19 | 19 | 208 | 18 | |
| 60 a 59 | 510 | 247 | 49 | 11 | 15 | 178 | 10 | |
| 65 a 64 | 478 | 195 | 45 | 10 | 5 | 207 | 16 | |
| 65 y más | 754 | 292 | 66 | 12 | 6 | 345 | 33 | |
| Ignorados | 89 | 8 | — | — | — | 5 | 76 | |
| TOTALES | 14.491 | 9.021 | 1.394 | 223 | 235 | 3.263 | 355 | |
| Hombres | | | | | | | | |
| 7 a 6 | 220 | 57 | — | — | — | 163 | — | |
| 10 a 9 | 704 | 493 | — | — | — | 209 | 2 | |
| 15 a 14 | 952 | 799 | 57 | — | 6 | 86 | 4 | |
| 20 a 19 | 853 | 598 | 129 | 13 | 34 | 75 | 14 | |
| 25 a 24 | 834 | 553 | 101 | 40 | 16 | 102 | 17 | |
| 30 a 29 | 620 | 400 | 66 | 19 | 13 | 106 | 16 | |
| 35 a 34 | 549 | 357 | 56 | 11 | 12 | 101 | 12 | |
| 40 a 39 | 503 | 306 | 51 | 21 | 10 | 97 | 18 | |
| 45 a 44 | 485 | 260 | 52 | 9 | 14 | 139 | 11 | |
| 50 a 49 | 375 | 208 | 39 | 14 | 14 | 91 | 9 | |
| 55 a 54 | 362 | 186 | 44 | 15 | 12 | 90 | 15 | |
| 60 a 59 | 268 | 126 | 28 | 9 | 7 | 92 | 6 | |
| 65 a 64 | 238 | 100 | 20 | 7 | 4 | 98 | 9 | |
| 65 y más | 360 | 132 | 30 | 12 | 4 | 167 | 15 | |
| Ignorados | 51 | 4 | — | — | — | 5 | 42 | |
| TOTALES | 7.374 | 4.574 | 673 | 170 | 146 | 1.621 | 190 | |
| Mujeres | | | | | | | | |
| 7 a 6 | 242 | 56 | — | — | — | 185 | 1 | |
| 10 a 9 | 705 | 476 | — | — | — | 225 | 4 | |
| 15 a 14 | 913 | 754 | 41 | — | 4 | 106 | 8 | |
| 20 a 19 | 717 | 510 | 94 | 4 | 20 | 77 | 12 | |
| 25 a 24 | 848 | 623 | 107 | 17 | 13 | 79 | 9 | |
| 30 a 29 | 627 | 410 | 95 | 3 | 15 | 93 | 11 | |
| 35 a 34 | 516 | 338 | 74 | 5 | 4 | 86 | 9 | |
| 40 a 39 | 496 | 231 | 55 | 4 | 5 | 110 | 14 | |
| 45 a 44 | 422 | 231 | 55 | 6 | 6 | 110 | 14 | |
| 50 a 49 | 390 | 196 | 65 | 5 | 4 | 95 | 15 | |
| 55 a 54 | 337 | 162 | 43 | 4 | 7 | 118 | 3 | |
| 60 a 59 | 242 | 121 | 21 | 2 | 8 | 86 | 4 | |
| 65 a 64 | 240 | 95 | 25 | 3 | 1 | 109 | 7 | |
| 65 y más | 394 | 160 | 36 | — | 2 | 178 | 13 | |
| Ignorados | 38 | 4 | — | — | — | — | 34 | |
| TOTALES | 7.117 | 4.447 | 721 | 53 | 89 | 1.642 | 165 | |

* En estas cifras está incluida la población escolar que a la fecha del Censo cursaba su primer año.

Comuna Isla de Maipo

Cuadro N.º 6

| CLASE DE INSTRUCCION DE LA POBLACION, POR EDAD Y SEXO | | | | | | | |
|---|------------------|-----------------------------------|-----------------|--------------------|-----------|----------------------|------------|
| EDAD AÑOS | Total General | N I V E L E D U C A C I O N A L | | | | | Sin datos |
| | | Primario | Secun- dario | Univer- sitario | Especial | Sin ins- trucción | |
| Totales | | | | | | | |
| 6 | 222 | 38 | — | — | — | 174 | 10 |
| 7 a 9 | 640 | 368 | — | — | — | 264 | 8 |
| 10 a 14 | 848 | 701 | 11 | — | 1 | 123 | 12 |
| 15 a 19 | 661 | 507 | 36 | 3 | 8 | 93 | 14 |
| 20 a 24 | 555 | 361 | 61 | 8 | 5 | 111 | 9 |
| 25 a 29 | 494 | 308 | 40 | 5 | 4 | 125 | 12 |
| 30 a 34 | 425 | 249 | 31 | 7 | 4 | 123 | 11 |
| 35 a 39 | 457 | 265 | 41 | 3 | 6 | 138 | 4 |
| 40 a 44 | 363 | 202 | 32 | 3 | 4 | 115 | 7 |
| 45 a 49 | 376 | 197 | 33 | 3 | 3 | 135 | 5 |
| 50 a 54 | 320 | 151 | 32 | 1 | 2 | 126 | 8 |
| 55 a 59 | 201 | 83 | 17 | 5 | 1 | 87 | 8 |
| 60 a 64 | 215 | 88 | 11 | 3 | — | 108 | 5 |
| 65 y más | 367 | 145 | 16 | 6 | 2 | 184 | 14 |
| Ignorados | 36 | 3 | 2 | — | — | 7 | 24 |
| TOTALES | 6.180 | 3.666 | 363 | 47 | 40 | 1.913 | 151 |
| Hombres | | | | | | | |
| 6 | 117 | 21 | — | — | — | 92 | 4 |
| 7 a 9 | 333 | 194 | — | — | — | 136 | 3 |
| 10 a 14 | 456 | 378 | 8 | — | — | 66 | 4 |
| 15 a 19 | 362 | 276 | 15 | 1 | 5 | 59 | 6 |
| 20 a 24 | 311 | 214 | 23 | 6 | 1 | 62 | 5 |
| 25 a 29 | 259 | 162 | 20 | 2 | 2 | 69 | 4 |
| 30 a 34 | 205 | 117 | 15 | 5 | 3 | 61 | 4 |
| 35 a 39 | 238 | 133 | 15 | 2 | 4 | 81 | 3 |
| 40 a 44 | 204 | 117 | 14 | 3 | 1 | 65 | 4 |
| 45 a 49 | 193 | 94 | 20 | 1 | 1 | 74 | 3 |
| 50 a 54 | 171 | 76 | 18 | — | 2 | 68 | 7 |
| 55 a 59 | 104 | 40 | 9 | 5 | 1 | 48 | 1 |
| 60 a 64 | 114 | 48 | 7 | 3 | — | 55 | 1 |
| 65 y más | 182 | 71 | 9 | 5 | 1 | 88 | 8 |
| Ignorados | 18 | 2 | 1 | — | — | 3 | 12 |
| TOTALES | 3.267 | 1.943 | 174 | 33 | 21 | 1.027 | 69 |
| Mujeres | | | | | | | |
| 6 | 105 | 17 | — | — | — | 82 | 6 |
| 7 a 9 | 307 | 174 | — | — | — | 128 | 5 |
| 10 a 14 | 392 | 323 | 3 | — | 1 | 57 | 8 |
| 15 a 19 | 299 | 231 | 21 | 2 | 3 | 34 | 8 |
| 20 a 24 | 244 | 147 | 38 | 2 | 4 | 49 | 4 |
| 25 a 29 | 235 | 146 | 20 | 3 | 2 | 56 | 8 |
| 30 a 34 | 220 | 132 | 16 | 2 | 1 | 62 | 7 |
| 35 a 39 | 219 | 132 | 26 | 1 | 2 | 57 | 1 |
| 40 a 44 | 159 | 85 | 18 | — | 3 | 50 | 3 |
| 45 a 49 | 183 | 103 | 13 | 2 | 2 | 61 | 2 |
| 50 a 54 | 149 | 75 | 14 | 1 | — | 58 | 1 |
| 55 a 59 | 97 | 43 | 8 | — | — | 39 | 7 |
| 60 a 64 | 101 | 40 | 4 | — | — | 53 | 4 |
| 65 y más | 185 | 74 | 7 | 1 | 1 | 96 | 6 |
| Ignorados | 18 | 1 | 1 | — | — | 4 | 12 |
| TOTALES | 2.913 | 1.723 | 189 | 14 | 19 | 886 | 82 |

* En estas cifras está incluida la población escolar que a la fecha del Censo cursaba su primer año.

Comuna de Melipilla

Cuadro N.º 6

| CLASE DE INSTRUCCION DE LA POBLACION, POR EDAD Y SEXO | | | | | | | | |
|---|------------------|------------------------------------|-----------------|--------------------|------------|----------------------|------------|--|
| EDAD AÑOS | Total General | N I V E L E D U C A C I O N A L | | | | | Sin datos | |
| | | * Primario | Secun- dario | Univer- sitario | Especial | Sin ins- trucción | | |
| Totales | | | | | | | | |
| 7 a 6 | 928 | 239 | — | — | — | 612 | 77 | |
| 10 a 9 | 2.785 | 1.978 | — | — | — | 739 | 68 | |
| 15 a 14 | 4.050 | 3.359 | 153 | — | 14 | 481 | 43 | |
| 20 a 19 | 3.358 | 2.228 | 413 | 13 | 83 | 562 | 59 | |
| 25 a 24 | 3.053 | 1.930 | 349 | 31 | 62 | 600 | 81 | |
| 30 a 29 | 2.400 | 1.505 | 285 | 23 | 41 | 493 | 53 | |
| 35 a 34 | 2.058 | 1.209 | 196 | 25 | 24 | 567 | 37 | |
| 40 a 39 | 1.904 | 1.007 | 181 | 20 | 23 | 624 | 49 | |
| 45 a 44 | 1.701 | 869 | 153 | 25 | 16 | 591 | 47 | |
| 50 a 49 | 1.480 | 711 | 118 | 20 | 16 | 566 | 49 | |
| 55 a 54 | 1.242 | 569 | 88 | 15 | 24 | 499 | 47 | |
| 60 a 59 | 983 | 431 | 75 | 11 | 9 | 427 | 30 | |
| 65 a 64 | 947 | 349 | 53 | 2 | 11 | 495 | 37 | |
| 65 y más | 1.585 | 544 | 59 | 7 | 8 | 903 | 64 | |
| Ignorados | 44 | 8 | 1 | — | — | 5 | 30 | |
| TOTALES | 28.518 | 16.936 | 2.124 | 192 | 331 | 8.164 | 771 | |
| Hombres | | | | | | | | |
| 7 a 6 | 480 | 119 | — | — | — | 323 | 38 | |
| 10 a 9 | 1.424 | 1.009 | — | — | — | 385 | 30 | |
| 15 a 14 | 2.059 | 1.684 | 75 | — | 10 | 265 | 25 | |
| 20 a 19 | 1.828 | 1.147 | 207 | 4 | 60 | 378 | 32 | |
| 25 a 24 | 1.551 | 951 | 160 | 20 | 32 | 345 | 43 | |
| 30 a 29 | 1.252 | 779 | 127 | 11 | 23 | 286 | 26 | |
| 35 a 34 | 1.062 | 621 | 88 | 17 | 12 | 305 | 19 | |
| 40 a 39 | 993 | 504 | 103 | 16 | 11 | 327 | 32 | |
| 45 a 44 | 913 | 456 | 74 | 19 | 9 | 332 | 23 | |
| 50 a 49 | 768 | 366 | 66 | 13 | 8 | 288 | 27 | |
| 55 a 54 | 670 | 298 | 43 | 11 | 14 | 274 | 30 | |
| 60 a 59 | 518 | 221 | 39 | 11 | 6 | 222 | 19 | |
| 65 a 64 | 473 | 170 | 32 | 1 | 5 | 249 | 16 | |
| 65 y más | 776 | 247 | 26 | 5 | 4 | 452 | 42 | |
| Ignorados | 27 | 5 | 1 | — | — | 1 | 20 | |
| TOTALES | 14.794 | 8.577 | 1.041 | 128 | 194 | 4.432 | 422 | |
| Mujeres | | | | | | | | |
| 7 a 6 | 448 | 120 | — | — | — | 289 | 39 | |
| 10 a 9 | 1.361 | 969 | — | — | — | 354 | 38 | |
| 15 a 14 | 1.991 | 1.675 | 78 | — | 4 | 216 | 18 | |
| 20 a 19 | 1.530 | 1.081 | 206 | 9 | 23 | 184 | 27 | |
| 25 a 24 | 1.502 | 979 | 189 | 11 | 30 | 255 | 38 | |
| 30 a 29 | 1.148 | 726 | 158 | 12 | 18 | 207 | 27 | |
| 35 a 34 | 996 | 588 | 108 | 8 | 12 | 262 | 18 | |
| 40 a 39 | 911 | 503 | 78 | 4 | 12 | 297 | 17 | |
| 45 a 44 | 788 | 413 | 79 | 6 | 7 | 259 | 24 | |
| 50 a 49 | 712 | 345 | 52 | 7 | 8 | 278 | 22 | |
| 55 a 54 | 572 | 271 | 45 | 4 | 10 | 225 | 17 | |
| 60 a 59 | 465 | 210 | 36 | — | 3 | 205 | 11 | |
| 65 a 64 | 474 | 179 | 21 | 1 | 6 | 246 | 21 | |
| 65 y más | 809 | 297 | 33 | 2 | 4 | 451 | 22 | |
| Ignorados | 17 | 3 | — | — | — | 4 | 10 | |
| TOTALES | 13.724 | 8.359 | 1.083 | 64 | 137 | 3.732 | 349 | |

* En estas cifras está incluida la población escolar que a la fecha del Censo cursaba su primer año.

| CLASE DE INSTRUCCION DE LA POBLACION, POR EDAD Y SEXO | | | | | | | |
|---|------------------|---------------------------------|-----------------|--------------------|----------|----------------------|-----------|
| EDAD AÑOS | Total General | N I V E L E D U C A C I O N A L | | | | | Sin datos |
| | | * Primario | Secun- dario | Univer- sitario | Especial | Sin ins- trucción | |

Totales

| | | | | | | | | |
|----------------|--|--------------|--------------|------------|-----------|------------|--------------|------------|
| | | 260 | 64 | — | — | — | 196 | — |
| 7 a 6 | | 815 | 534 | — | — | — | 274 | 7 |
| 10 a 9 | | 1.113 | 906 | 38 | — | 3 | 162 | 4 |
| 15 a 14 | | 918 | 629 | 102 | 3 | 19 | 147 | 18 |
| 20 a 19 | | 775 | 518 | 75 | 13 | 20 | 134 | 15 |
| 25 a 24 | | 611 | 368 | 74 | 13 | 12 | 132 | 12 |
| 30 a 29 | | 580 | 351 | 68 | 5 | 6 | 139 | 11 |
| 35 a 34 | | 583 | 328 | 54 | 11 | 12 | 165 | 13 |
| 40 a 39 | | 477 | 246 | 45 | 6 | 7 | 160 | 13 |
| 45 a 44 | | 413 | 196 | 50 | 8 | 9 | 143 | 7 |
| 50 a 49 | | 387 | 182 | 39 | 6 | 5 | 142 | 13 |
| 55 a 54 | | 275 | 130 | 24 | 8 | 4 | 103 | 6 |
| 60 a 59 | | 272 | 118 | 24 | 5 | 3 | 117 | 5 |
| 65 a 64 | | 455 | 190 | 34 | 7 | 5 | 209 | 10 |
| 65 y más | | 65 | 5 | — | — | — | 1 | 59 |
| Ignorados | | | | | | | | |
| TOTALES | | 7.999 | 4.765 | 627 | 85 | 105 | 2.224 | 193 |

Hombres

| | | | | | | | | |
|----------------|--|--------------|--------------|------------|-----------|-----------|--------------|------------|
| | | 149 | 31 | — | — | — | 118 | — |
| 7 a 6 | | 398 | 260 | — | — | — | 135 | 3 |
| 10 a 9 | | 628 | 520 | 21 | — | 2 | 83 | 2 |
| 15 a 14 | | 513 | 360 | 33 | 2 | 4 | 101 | 13 |
| 20 a 19 | | 414 | 263 | 41 | 11 | 11 | 80 | 8 |
| 25 a 24 | | 316 | 190 | 34 | 7 | 7 | 73 | 5 |
| 30 a 29 | | 279 | 171 | 24 | 5 | 4 | 68 | 7 |
| 35 a 34 | | 283 | 158 | 23 | 8 | 8 | 80 | 6 |
| 40 a 39 | | 276 | 141 | 27 | 5 | 2 | 93 | 8 |
| 45 a 44 | | 211 | 93 | 23 | 6 | 4 | 80 | 5 |
| 50 a 49 | | 210 | 99 | 20 | 2 | 3 | 77 | 9 |
| 55 a 54 | | 146 | 68 | 12 | 6 | 1 | 55 | 4 |
| 60 a 59 | | 145 | 57 | 13 | 5 | 1 | 66 | 3 |
| 65 a 64 | | 236 | 93 | 17 | 5 | 2 | 114 | 5 |
| 65 y más | | 42 | 3 | — | — | — | 1 | 38 |
| Ignorados | | | | | | | | |
| TOTALES | | 4.246 | 2.507 | 288 | 62 | 49 | 1.224 | 116 |

Mujeres

| | | | | | | | | |
|----------------|--|--------------|--------------|------------|-----------|-----------|--------------|-----------|
| | | 111 | 33 | — | — | — | 78 | — |
| 7 a 6 | | 417 | 274 | — | — | — | 139 | 4 |
| 10 a 9 | | 485 | 386 | 17 | — | 1 | 79 | 2 |
| 15 a 14 | | 405 | 269 | 69 | 1 | 15 | 46 | 5 |
| 20 a 19 | | 361 | 255 | 34 | 2 | 9 | 54 | 7 |
| 25 a 24 | | 295 | 178 | 40 | 6 | 5 | 59 | 7 |
| 30 a 29 | | 301 | 180 | 44 | — | 2 | 71 | 4 |
| 35 a 34 | | 300 | 170 | 31 | 3 | 4 | 85 | 7 |
| 40 a 39 | | 201 | 105 | 18 | 1 | 5 | 67 | 5 |
| 45 a 44 | | 202 | 103 | 27 | 2 | 5 | 63 | 2 |
| 50 a 49 | | 177 | 83 | 19 | 4 | 2 | 65 | 4 |
| 55 a 54 | | 129 | 62 | 12 | 2 | 3 | 48 | 2 |
| 60 a 59 | | 127 | 61 | 11 | — | 2 | 51 | 2 |
| 65 a 64 | | 219 | 97 | 17 | 2 | 3 | 95 | 5 |
| 65 y más | | 23 | 2 | — | — | — | — | 21 |
| Ignorados | | | | | | | | |
| TOTALES | | 3.753 | 2.258 | 339 | 23 | 56 | 1.000 | 77 |

* En estas cifras está incluida la población escolar que a la fecha del Censo cursaba su primer año.

Comuna de San Pedro

Cuadro N.º 6

| CLASE DE INSTRUCCION DE LA POBLACION, POR EDAD Y SEXO | | | | | | | | |
|---|------------------|-----------------------------------|-----------------|--------------------|----------|----------------------|----------------------|-----------|
| EDAD AÑOS | Total General | N I V E L E D U C A C I O N A L | | | | | Sin ins- trucción | Sin datos |
| | | * Primario | Secun- dario | Univer- sitario | Especial | Sin ins- trucción | | |

Totales

| | | | | | | | | |
|----------------|-------|--------------|--------------|-----------|----------|-----------|--------------|------------|
| | | 208 | 29 | — | — | — | 174 | 5 |
| 7 | a 9 | 662 | 247 | — | — | — | 400 | 15 |
| 10 | a 14 | 917 | 536 | 2 | — | — | 354 | 25 |
| 15 | a 19 | 697 | 376 | 13 | — | 4 | 268 | 36 |
| 20 | a 24 | 601 | 304 | 15 | 1 | 5 | 239 | 37 |
| 25 | a 29 | 411 | 202 | 11 | — | 3 | 175 | 20 |
| 30 | a 34 | 444 | 197 | 13 | 1 | — | 213 | 20 |
| 35 | a 39 | 399 | 154 | 7 | 3 | 3 | 207 | 25 |
| 40 | a 44 | 319 | 119 | 8 | — | 3 | 171 | 18 |
| 45 | a 49 | 256 | 105 | 4 | — | 2 | 138 | 7 |
| 50 | a 54 | 229 | 101 | 2 | — | 4 | 114 | 8 |
| 55 | a 59 | 171 | 66 | 5 | 2 | — | 89 | 9 |
| 60 | a 64 | 171 | 40 | 1 | — | 1 | 125 | 4 |
| 65 | y más | 328 | 94 | 1 | 1 | — | 219 | 13 |
| Ignorados | | 28 | 4 | — | — | — | 7 | 17 |
| TOTALES | | 5.841 | 2.574 | 82 | 8 | 25 | 2.893 | 259 |

Hombres

| | | | | | | | | |
|----------------|-------|--------------|--------------|-----------|----------|-----------|--------------|------------|
| | | 104 | 9 | — | — | — | 92 | 3 |
| 7 | a 9 | 333 | 124 | — | — | — | 202 | 7 |
| 10 | a 14 | 465 | 279 | 2 | — | — | 172 | 12 |
| 15 | a 19 | 379 | 195 | 3 | — | 1 | 160 | 20 |
| 20 | a 24 | 325 | 169 | 10 | 1 | 2 | 125 | 18 |
| 25 | a 29 | 226 | 111 | 9 | — | — | 91 | 15 |
| 30 | a 34 | 216 | 102 | 5 | — | — | 102 | 7 |
| 35 | a 39 | 223 | 87 | 6 | 3 | 2 | 108 | 17 |
| 40 | a 44 | 173 | 66 | 4 | — | 1 | 93 | 9 |
| 45 | a 49 | 135 | 53 | 3 | — | 1 | 73 | 5 |
| 50 | a 54 | 129 | 68 | 2 | — | 4 | 52 | 3 |
| 55 | a 59 | 95 | 40 | 2 | 2 | — | 43 | 8 |
| 60 | a 64 | 85 | 20 | — | — | 1 | 62 | 2 |
| 65 | y más | 166 | 54 | — | 1 | — | 102 | 9 |
| Ignorados | | 20 | 2 | — | — | — | 6 | 12 |
| TOTALES | | 3.074 | 1.379 | 46 | 7 | 12 | 1.483 | 147 |

Mujeres

| | | | | | | | | |
|----------------|-------|--------------|--------------|-----------|----------|-----------|--------------|------------|
| | | 104 | 20 | — | — | — | 82 | 2 |
| 7 | a 9 | 329 | 123 | — | — | — | 198 | 8 |
| 10 | a 14 | 352 | 257 | — | — | — | 182 | 13 |
| 15 | a 19 | 318 | 181 | 10 | — | 3 | 108 | 16 |
| 20 | a 24 | 276 | 135 | 5 | — | 3 | 114 | 19 |
| 25 | a 29 | 185 | 91 | 2 | — | 3 | 84 | 5 |
| 30 | a 34 | 228 | 95 | 8 | 1 | — | 111 | 13 |
| 35 | a 39 | 176 | 67 | 1 | — | 1 | 99 | 8 |
| 40 | a 44 | 146 | 53 | 4 | — | 2 | 78 | 9 |
| 45 | a 49 | 121 | 52 | 1 | — | 1 | 65 | 2 |
| 50 | a 54 | 100 | 33 | — | — | — | 62 | 5 |
| 55 | a 59 | 76 | 26 | 3 | — | — | 46 | 1 |
| 60 | a 64 | 86 | 20 | 1 | — | — | 63 | 2 |
| 65 | y más | 162 | 40 | 1 | — | — | 117 | 4 |
| Ignorados | | 8 | 2 | — | — | — | 1 | 5 |
| TOTALES | | 2.767 | 1.195 | 36 | 1 | 13 | 1.410 | 112 |

* En estas cifras está incluida la población escolar que a la fecha del Censo cursaba su primer año.

| CLASE DE INSTRUCCION DE LA POBLACION, POR EDAD Y SEXO | | | | | | | | |
|---|------------------|-----------------------------------|-----------------|--------------------|----------|----------------------|------------|--|
| AÑOS EDAD | Total General | N I V E L E D U C A C I O N A L | | | | | Sin datos | |
| | | * Primario | Secun- dario | Univer- sitario | Especial | Sin ins- trucción | | |
| Totales | | | | | | | | |
| 7 a 6 | 158 | 17 | — | — | — | 138 | 3 | |
| 10 a 9 | 498 | 175 | — | — | — | 318 | 5 | |
| 15 a 14 | 678 | 358 | 1 | — | — | 294 | 25 | |
| 20 a 19 | 555 | 234 | 14 | — | 1 | 273 | 33 | |
| 25 a 24 | 414 | 143 | 13 | 3 | — | 227 | 28 | |
| 30 a 29 | 345 | 122 | 11 | 1 | — | 187 | 24 | |
| 35 a 34 | 290 | 87 | 8 | 2 | 1 | 175 | 17 | |
| 40 a 39 | 260 | 89 | 6 | 2 | — | 143 | 20 | |
| 45 a 44 | 281 | 91 | 5 | 1 | — | 164 | 20 | |
| 50 a 49 | 220 | 75 | 8 | 2 | — | 122 | 13 | |
| 55 a 54 | 186 | 49 | 10 | 1 | 1 | 109 | 16 | |
| 60 a 59 | 131 | 23 | 6 | — | — | 90 | 12 | |
| 65 a 64 | 137 | 21 | 2 | 1 | 1 | 102 | 10 | |
| 65 y más | 284 | 43 | 4 | 1 | 1 | 214 | 21 | |
| Ignorados | 17 | 4 | — | — | — | 5 | 8 | |
| TOTALES | 4.454 | 1.531 | 88 | 14 | 5 | 2.561 | 255 | |
| Hombres | | | | | | | | |
| 7 a 6 | 79 | 10 | — | — | — | 67 | 2 | |
| 10 a 9 | 272 | 86 | — | — | — | 184 | 2 | |
| 15 a 14 | 375 | 205 | — | — | — | 161 | 9 | |
| 20 a 19 | 322 | 132 | 7 | — | — | 169 | 14 | |
| 25 a 24 | 238 | 84 | 4 | 2 | — | 131 | 17 | |
| 30 a 29 | 177 | 67 | 1 | 1 | — | 95 | 13 | |
| 35 a 34 | 167 | 47 | 4 | 2 | 1 | 103 | 10 | |
| 40 a 39 | 145 | 53 | 3 | 2 | — | 78 | 9 | |
| 45 a 44 | 157 | 48 | 1 | — | — | 98 | 10 | |
| 50 a 49 | 120 | 46 | 3 | 2 | — | 62 | 7 | |
| 55 a 54 | 106 | 20 | 6 | 1 | 1 | 66 | 12 | |
| 60 a 59 | 66 | 8 | 4 | — | — | 48 | 6 | |
| 65 a 64 | 64 | 8 | 1 | 1 | 1 | 48 | 5 | |
| 65 y más | 142 | 19 | 2 | 1 | — | 112 | 8 | |
| Ignorados | 13 | 4 | — | — | — | 1 | 8 | |
| TOTALES | 2.443 | 837 | 36 | 12 | 3 | 1.423 | 132 | |
| Mujeres | | | | | | | | |
| 7 a 6 | 79 | 7 | — | — | — | 71 | 1 | |
| 10 a 9 | 226 | 89 | — | — | — | 134 | 3 | |
| 15 a 14 | 303 | 153 | 1 | — | — | 133 | 16 | |
| 20 a 19 | 233 | 102 | 7 | — | 1 | 104 | 19 | |
| 25 a 24 | 176 | 59 | 9 | 1 | — | 96 | 11 | |
| 30 a 29 | 168 | 55 | 10 | — | — | 92 | 11 | |
| 35 a 34 | 123 | 40 | 4 | — | — | 72 | 7 | |
| 40 a 39 | 115 | 36 | 3 | — | — | 65 | 11 | |
| 45 a 44 | 124 | 43 | 4 | 1 | — | 66 | 10 | |
| 50 a 49 | 100 | 29 | 5 | — | — | 60 | 6 | |
| 55 a 54 | 80 | 29 | 4 | — | — | 43 | 4 | |
| 60 a 59 | 65 | 15 | 2 | — | — | 42 | 6 | |
| 65 a 64 | 73 | 13 | 1 | — | — | 54 | 5 | |
| 65 y más | 142 | 24 | 2 | — | 1 | 102 | 13 | |
| Ignorados | 4 | — | — | — | — | 4 | — | |
| TOTALES | 2.011 | 694 | 52 | 2 | 2 | 1.138 | 123 | |

* En estas cifras está incluida la población escolar que a la fecha del Censo cursaba su primer año.

Comuna de María Pinto

Cuadro N.º 6

| CLASE DE INSTRUCCION DE LA POBLACION, POR EDAD Y SEXO | | | | | | | | |
|---|------------------|---------------------------------|-----------------|--------------------|----------|----------------------|-----------|--|
| EDAD AÑOS | Total General | N I V E L E D U C A C I O N A L | | | | | Sin datos | |
| | | * Primario | Secun- dario | Univer- sitario | Especial | Sin ins- trucción | | |

Totales

| | | | | | | | | |
|----------------|-------|--------------|--------------|------------|-----------|-----------|--------------|------------|
| | 6 | 165 | 37 | — | — | — | 96 | 32 |
| 7 | a 9 | 465 | 313 | — | — | — | 122 | 30 |
| 10 | a 14 | 616 | 544 | 5 | — | — | 60 | 7 |
| 15 | a 19 | 560 | 420 | 16 | — | 3 | 97 | 24 |
| 20 | a 24 | 462 | 320 | 16 | 2 | 3 | 98 | 23 |
| 25 | a 29 | 361 | 237 | 13 | 3 | 2 | 97 | 9 |
| 30 | a 34 | 313 | 184 | 9 | 1 | 1 | 108 | 10 |
| 35 | a 39 | 267 | 146 | 15 | 1 | — | 93 | 12 |
| 40 | a 44 | 274 | 144 | 10 | 3 | 3 | 109 | 5 |
| 45 | a 49 | 226 | 107 | 9 | 1 | 2 | 97 | 10 |
| 55 | a 59 | 161 | 82 | 7 | — | 1 | 100 | 10 |
| 50 | a 54 | 200 | 64 | 1 | 1 | 2 | 79 | 14 |
| 60 | a 64 | 138 | 41 | 1 | — | — | 83 | 13 |
| 65 | y más | 235 | 87 | 5 | — | — | 134 | 9 |
| Ignorados | | 16 | 9 | — | — | — | 2 | 5 |
| TOTALES | | 4.459 | 2.735 | 107 | 12 | 17 | 1.375 | 213 |

Totales

| | | | | | | | | |
|----------------|-------|--------------|--------------|-----------|----------|-----------|------------|------------|
| | 6 | 83 | 21 | — | — | — | 41 | 21 |
| 7 | a 9 | 228 | 138 | — | — | — | 74 | 16 |
| 10 | a 14 | 341 | 295 | 1 | — | — | 40 | 5 |
| 15 | a 19 | 313 | 227 | 9 | — | 2 | 62 | 13 |
| 20 | a 24 | 247 | 168 | 9 | 1 | 1 | 54 | 14 |
| 25 | a 29 | 192 | 126 | 5 | 2 | — | 56 | 3 |
| 30 | a 34 | 186 | 106 | 5 | 1 | 1 | 67 | 6 |
| 35 | a 39 | 142 | 80 | 6 | — | — | 50 | 6 |
| 40 | a 44 | 150 | 76 | 5 | 2 | 2 | 64 | 1 |
| 45 | a 49 | 132 | 59 | 6 | 1 | 1 | 59 | 6 |
| 50 | a 54 | 119 | 45 | 3 | — | 1 | 65 | 5 |
| 55 | a 59 | 89 | 33 | — | 1 | 2 | 44 | 9 |
| 60 | a 64 | 73 | 30 | 1 | — | — | 36 | 6 |
| 65 | y más | 141 | 51 | 4 | — | — | 81 | 5 |
| Ignorados | | 13 | 8 | — | — | — | 1 | 4 |
| TOTALES | | 2.449 | 1.463 | 54 | 8 | 10 | 794 | 120 |

Mujeres

| | | | | | | | | |
|----------------|-------|--------------|--------------|-----------|----------|----------|------------|-----------|
| | 6 | 82 | 16 | — | — | — | 55 | 11 |
| 7 | a 9 | 237 | 175 | — | — | — | 48 | 14 |
| 10 | a 14 | 275 | 249 | 4 | — | — | 20 | 2 |
| 15 | a 19 | 247 | 193 | 7 | — | 1 | 35 | 11 |
| 20 | a 24 | 215 | 152 | 7 | 1 | 2 | 44 | 9 |
| 25 | a 29 | 169 | 111 | 8 | 1 | 2 | 41 | 6 |
| 30 | a 34 | 127 | 78 | 4 | — | — | 41 | 4 |
| 35 | a 39 | 125 | 66 | 9 | 1 | — | 43 | 6 |
| 40 | a 44 | 124 | 68 | 5 | 1 | 1 | 45 | 4 |
| 45 | a 49 | 94 | 48 | 3 | — | 1 | 38 | 4 |
| 50 | a 54 | 81 | 37 | 4 | — | — | 35 | 5 |
| 55 | a 59 | 72 | 31 | 1 | — | — | 35 | 5 |
| 60 | a 64 | 65 | 11 | — | — | — | 47 | 7 |
| 65 | y más | 94 | 36 | 1 | — | — | 53 | 4 |
| Ignorados | | 3 | 1 | — | — | — | 1 | 1 |
| TOTALES | | 2.010 | 1.272 | 53 | 4 | 7 | 581 | 93 |

* En estas cifras está incluida la población escolar que a la fecha del Censo cursaba su primer año.

| CLASE DE INSTRUCCION DE LA POBLACION, POR EDAD Y SEXO | | | | | | | |
|---|------------------|-----------------------------------|-----------------|--------------------|------------|----------------------|------------|
| EDAD AÑOS | Total General | N I V E L E D U C A C I O N A L | | | | | sin datos |
| | | * Primario | Secun- dario | Univer- sitario | Especial | Sin ins- trucción | |
| Totales | | | | | | | |
| 6 | 833 | 241 | — | — | — | 573 | 19 |
| 7 a 9 | 2.362 | 1.887 | — | — | — | 445 | 30 |
| 10 a 14 | 3.389 | 2.823 | 325 | — | 10 | 205 | 26 |
| 15 a 19 | 2.959 | 1.843 | 737 | 24 | 90 | 226 | 39 |
| 20 a 24 | 3.217 | 2.026 | 746 | 42 | 62 | 287 | 54 |
| 25 a 29 | 2.581 | 1.667 | 503 | 47 | 61 | 253 | 50 |
| 30 a 34 | 2.124 | 1.292 | 398 | 58 | 51 | 264 | 61 |
| 35 a 39 | 2.038 | 1.215 | 352 | 49 | 33 | 335 | 54 |
| 40 a 44 | 1.673 | 941 | 275 | 39 | 47 | 312 | 59 |
| 45 a 49 | 1.401 | 746 | 233 | 29 | 44 | 309 | 40 |
| 50 a 54 | 1.194 | 668 | 171 | 42 | 25 | 258 | 30 |
| 55 a 59 | 863 | 444 | 125 | 21 | 19 | 228 | 26 |
| 60 a 64 | 728 | 333 | 92 | 21 | 12 | 239 | 31 |
| 65 y más | 1.138 | 510 | 133 | 36 | 15 | 404 | 40 |
| Ignorados | 99 | 16 | 5 | 1 | — | 5 | 72 |
| TOTALES | 26.599 | 16.652 | 4.095 | 409 | 469 | 4.343 | 631 |
| Hombres | | | | | | | |
| 6 | 402 | 115 | — | — | — | 274 | 13 |
| 7 a 9 | 1.166 | 945 | — | — | — | 208 | 13 |
| 10 a 14 | 1.694 | 1.413 | 164 | — | 2 | 103 | 12 |
| 15 a 19 | 1.428 | 892 | 371 | 14 | 17 | 114 | 20 |
| 20 a 24 | 1.531 | 964 | 367 | 26 | 26 | 124 | 24 |
| 25 a 29 | 1.290 | 835 | 254 | 35 | 39 | 102 | 25 |
| 30 a 34 | 1.048 | 660 | 181 | 41 | 33 | 100 | 33 |
| 35 a 39 | 1.008 | 610 | 167 | 36 | 22 | 143 | 30 |
| 40 a 44 | 903 | 518 | 152 | 29 | 39 | 129 | 36 |
| 45 a 49 | 707 | 383 | 111 | 23 | 33 | 133 | 24 |
| 50 a 54 | 650 | 369 | 95 | 30 | 16 | 120 | 20 |
| 55 a 59 | 441 | 231 | 58 | 15 | 15 | 111 | 11 |
| 60 a 64 | 340 | 166 | 34 | 15 | 9 | 100 | 16 |
| 65 y más | 534 | 226 | 66 | 20 | 11 | 189 | 22 |
| Ignorados | 66 | 7 | 4 | 1 | — | 4 | 50 |
| TOTALES | 13.206 | 8.334 | 2.024 | 285 | 262 | 1.954 | 349 |
| Mujeres | | | | | | | |
| 6 | 431 | 126 | — | — | — | 299 | 6 |
| 7 a 9 | 1.196 | 942 | — | — | — | 237 | 17 |
| 10 a 14 | 1.695 | 1.410 | 161 | — | 8 | 102 | 14 |
| 15 a 19 | 1.531 | 951 | 366 | 10 | 73 | 112 | 19 |
| 20 a 24 | 1.686 | 1.062 | 379 | 16 | 36 | 163 | 30 |
| 25 a 29 | 1.291 | 832 | 249 | 12 | 22 | 151 | 25 |
| 30 a 34 | 1.076 | 632 | 217 | 17 | 18 | 164 | 28 |
| 35 a 39 | 1.030 | 605 | 185 | 13 | 11 | 192 | 24 |
| 40 a 44 | 770 | 423 | 123 | 10 | 8 | 183 | 23 |
| 45 a 49 | 694 | 363 | 122 | 6 | 11 | 176 | 16 |
| 50 a 54 | 544 | 299 | 76 | 12 | 9 | 138 | 10 |
| 55 a 59 | 422 | 213 | 67 | 6 | 4 | 117 | 15 |
| 60 a 64 | 388 | 167 | 58 | 6 | 3 | 139 | 15 |
| 65 y más | 604 | 284 | 67 | 16 | 4 | 215 | 18 |
| Ignorados | 33 | 9 | 1 | — | — | 1 | 22 |
| TOTALES | 13.391 | 8.318 | 2.071 | 124 | 207 | 2.389 | 282 |

* En estas cifras está incluida la población escolar que a la fecha del Censo cursaba su primer año.

Comuna de Cartagena

Cuadro N.º 6

| CLASE DE INSTRUCCION DE LA POBLACION, POR EDAD Y SEXO | | | | | | | | |
|---|------------------|-----------------------------------|-----------------|--------------------|------------|----------------------|----------------------|-----------|
| EDAD AÑOS | Total General | N I V E L E D U C A C I O N A L | | | | | Sin ins- trucción | Sin datos |
| | | * Primario | Secun- dario | Univer- sitario | Especial | Sin ins- trucción | | |
| Totales | | | | | | | | |
| 6 | 218 | 34 | — | — | — | 183 | 1 | |
| 7 a 9 | 589 | 421 | — | — | — | 157 | 11 | |
| 10 a 14 | 864 | 700 | 97 | — | — | 53 | 10 | |
| 15 a 19 | 745 | 482 | 176 | 13 | 12 | 50 | 12 | |
| 20 a 24 | 673 | 440 | 112 | 21 | 19 | 68 | 7 | |
| 25 a 29 | 501 | 331 | 73 | 14 | 13 | 60 | 10 | |
| 30 a 34 | 434 | 267 | 68 | 7 | 10 | 71 | 11 | |
| 35 a 39 | 487 | 275 | 88 | 20 | 8 | 85 | 11 | |
| 40 a 44 | 460 | 233 | 80 | 25 | 18 | 94 | 10 | |
| 45 a 49 | 361 | 179 | 79 | 22 | 5 | 65 | 11 | |
| 50 a 54 | 357 | 176 | 73 | 19 | 12 | 67 | 10 | |
| 55 a 59 | 374 | 188 | 52 | 17 | 7 | 66 | 14 | |
| 60 a 64 | 230 | 94 | 40 | 14 | 6 | 70 | 6 | |
| 65 y más | 382 | 165 | 50 | 8 | 7 | 132 | 20 | |
| Ignorados | 31 | 7 | 1 | — | — | 1 | 22 | |
| TOTALES | 6.606 | 3.928 | 989 | 180 | 121 | 1.222 | 166 | |
| Hombres | | | | | | | | |
| 6 | 128 | 26 | — | — | — | 102 | — | |
| 7 a 9 | 285 | 204 | — | — | — | 75 | 6 | |
| 10 a 14 | 467 | 382 | 53 | — | 1 | 28 | 3 | |
| 15 a 19 | 391 | 251 | 90 | 7 | 8 | 33 | 2 | |
| 20 a 24 | 306 | 196 | 45 | 16 | 12 | 34 | 3 | |
| 25 a 29 | 221 | 142 | 21 | 11 | 7 | 33 | 7 | |
| 30 a 34 | 209 | 122 | 34 | 7 | 7 | 34 | 5 | |
| 35 a 39 | 249 | 147 | 37 | 13 | 4 | 41 | 7 | |
| 40 a 44 | 228 | 111 | 29 | 16 | 12 | 56 | 4 | |
| 45 a 49 | 176 | 83 | 36 | 17 | 3 | 32 | 5 | |
| 50 a 54 | 174 | 85 | 27 | 16 | 7 | 31 | 8 | |
| 55 a 59 | 144 | 63 | 26 | 11 | 7 | 30 | 7 | |
| 60 a 64 | 98 | 39 | 9 | 10 | 4 | 34 | 2 | |
| 65 y más | 186 | 81 | 22 | 5 | 7 | 61 | 10 | |
| Ignorados | 20 | 7 | 1 | — | — | — | 12 | |
| TOTALES | 3.282 | 1.939 | 430 | 129 | 79 | 624 | 81 | |
| Mujeres | | | | | | | | |
| 6 | 90 | 8 | — | — | — | 81 | 1 | |
| 7 a 9 | 304 | 217 | — | — | — | 82 | 5 | |
| 10 a 14 | 397 | 318 | 44 | — | 3 | 25 | 7 | |
| 15 a 19 | 354 | 231 | 86 | 6 | 4 | 17 | 10 | |
| 20 a 24 | 367 | 250 | 67 | 5 | 7 | 34 | 4 | |
| 25 a 29 | 280 | 189 | 52 | 3 | 6 | 27 | 3 | |
| 30 a 34 | 225 | 145 | 34 | — | 3 | 37 | 6 | |
| 35 a 39 | 238 | 128 | 51 | 7 | 4 | 44 | 4 | |
| 40 a 44 | 232 | 122 | 51 | 9 | 6 | 38 | 6 | |
| 45 a 49 | 185 | 96 | 43 | 5 | 2 | 33 | 6 | |
| 50 a 54 | 183 | 91 | 46 | 3 | 5 | 36 | 2 | |
| 55 a 59 | 130 | 55 | 26 | 6 | — | 36 | 7 | |
| 60 a 64 | 132 | 55 | 31 | 4 | 2 | 36 | 4 | |
| 65 y más | 196 | 84 | 28 | 3 | — | 71 | 10 | |
| Ignorados | 11 | — | — | — | — | 1 | 10 | |
| TOTALES | 3.324 | 1.989 | 559 | 51 | 42 | 598 | 85 | |

* En estas cifras está incluida la población escolar que a la fecha del Censo cursaba su primer año.

| CLASE DE INSTRUCCION DE LA POBLACION, POR EDAD Y SEXO | | | | | | | | |
|---|------------------|-----------------------------------|-----------------|--------------------|-----------|----------------------|------------|--|
| EDAD AÑOS | Total General | N I V E L E D U C A C I O N A L | | | | | sin datos | |
| | | * Primario | Secun- dario | Univer- sitario | Especial | Sin ins- trucción | | |
| Totales | | | | | | | | |
| 7 a 6 | 133 | 18 | — | — | — | 106 | 9 | |
| 10 a 9 | 351 | 191 | — | — | 1 | 153 | 6 | |
| 15 a 14 | 525 | 367 | 6 | — | — | 144 | 8 | |
| 20 a 19 | 424 | 258 | 13 | 1 | 2 | 136 | 14 | |
| 25 a 24 | 359 | 183 | 15 | 2 | 3 | 144 | 12 | |
| 30 a 29 | 282 | 149 | 10 | 3 | 1 | 114 | 5 | |
| 35 a 34 | 275 | 114 | 10 | 2 | 2 | 134 | 13 | |
| 40 a 39 | 210 | 95 | 9 | — | — | 98 | 8 | |
| 45 a 44 | 193 | 93 | 11 | 1 | 1 | 81 | 6 | |
| 50 a 49 | 128 | 51 | 12 | 1 | 2 | 62 | — | |
| 55 a 54 | 110 | 30 | 6 | — | 2 | 69 | 3 | |
| 60 a 59 | 94 | 35 | 5 | — | 1 | 51 | 2 | |
| 65 a 64 | 88 | 21 | 6 | — | 1 | 57 | 3 | |
| 65 y más | 149 | 33 | 11 | 1 | 2 | 94 | 8 | |
| Ignorados | 19 | — | 1 | — | — | 4 | 14 | |
| TOTALES | 3.340 | 1.638 | 115 | 11 | 18 | 1.447 | 111 | |
| Hombres | | | | | | | | |
| 7 a 6 | 57 | 7 | — | — | — | 47 | 3 | |
| 10 a 9 | 189 | 104 | — | — | — | 82 | 3 | |
| 15 a 14 | 272 | 198 | 5 | — | — | 64 | 5 | |
| 20 a 19 | 246 | 145 | 9 | 1 | 2 | 83 | 6 | |
| 25 a 24 | 193 | 105 | 3 | 1 | — | 76 | 8 | |
| 30 a 29 | 157 | 90 | 4 | 3 | 1 | 55 | 4 | |
| 35 a 34 | 141 | 66 | 4 | 1 | 1 | 60 | 9 | |
| 40 a 39 | 128 | 57 | 6 | — | — | 58 | 7 | |
| 45 a 44 | 101 | 54 | 8 | 1 | — | 34 | 4 | |
| 50 a 49 | 72 | 31 | 7 | — | — | 34 | — | |
| 55 a 54 | 72 | 21 | 4 | — | 2 | 43 | 2 | |
| 60 a 59 | 46 | 14 | 3 | — | 1 | 28 | — | |
| 65 a 64 | 43 | 11 | 2 | — | 1 | 28 | 1 | |
| 65 y más | 84 | 18 | 4 | 1 | 2 | 53 | 6 | |
| Ignorados | 13 | — | — | — | — | 3 | 10 | |
| TOTALES | 1.814 | 921 | 59 | 8 | 10 | 748 | 68 | |
| Mujeres | | | | | | | | |
| 7 a 6 | 76 | 11 | — | — | — | 59 | 6 | |
| 10 a 9 | 162 | 87 | — | — | 1 | 71 | 3 | |
| 15 a 14 | 253 | 169 | 1 | — | — | 80 | 3 | |
| 20 a 19 | 178 | 113 | 4 | — | — | 53 | 8 | |
| 25 a 24 | 166 | 78 | 12 | 1 | 3 | 68 | 4 | |
| 30 a 29 | 125 | 59 | 6 | — | — | 59 | 1 | |
| 35 a 34 | 134 | 48 | 6 | 1 | 1 | 74 | 4 | |
| 40 a 39 | 82 | 38 | 3 | — | — | 40 | 1 | |
| 45 a 44 | 92 | 39 | 3 | — | 1 | 47 | 2 | |
| 50 a 49 | 56 | 20 | 5 | 1 | 2 | 28 | — | |
| 55 a 54 | 38 | 9 | 2 | — | — | 26 | 1 | |
| 60 a 59 | 48 | 21 | 2 | — | — | 23 | 2 | |
| 65 a 64 | 45 | 10 | 4 | — | — | 29 | 2 | |
| 65 y más | 65 | 15 | 7 | — | — | 41 | 2 | |
| Ignorados | 6 | — | 1 | — | — | 1 | 4 | |
| TOTALES | 1.526 | 717 | 56 | 3 | 8 | 699 | 43 | |

* En estas cifras está incluida la población escolar que a la fecha del Censo cursaba su primer año.

| CLASE DE INSTRUCCION DE LA POBLACION, POR EDAD Y SEXO | | | | | | | | |
|---|------------------|-----------------------------------|-----------------|--------------------|----------|----------------------|-----------|--|
| EDAD AÑOS | Total General | N I V E L E D U C A C I O N A L | | | | | Sin datos | |
| | | * Primario | Secun- dario | Univer- sitario | Especial | Sin ins- trucción | | |

Totales

| | | | | | | | | |
|----------------|---|--------------|--------------|------------|-----------|-----------|--------------|------------|
| 6 | | 228 | 27 | — | — | — | 199 | 2 |
| 7 | a | 653 | 394 | — | — | — | 255 | 4 |
| 10 | a | 968 | 775 | 4 | — | — | 183 | 6 |
| 15 | a | 632 | 465 | 5 | — | 4 | 143 | 11 |
| 20 | a | 507 | 330 | 19 | 2 | 6 | 135 | 15 |
| 25 | a | 399 | 242 | 19 | 3 | 3 | 120 | 12 |
| 30 | a | 362 | 241 | 11 | 1 | 2 | 105 | 2 |
| 35 | a | 414 | 256 | 15 | — | 1 | 131 | 11 |
| 40 | a | 368 | 216 | 11 | 3 | 1 | 132 | 5 |
| 45 | a | 244 | 143 | 8 | 4 | 1 | 83 | 5 |
| 50 | a | 233 | 138 | 7 | 2 | — | 84 | 2 |
| 55 | a | 205 | 121 | 7 | — | 1 | 73 | 3 |
| 60 | a | 223 | 123 | 1 | — | 2 | 94 | 3 |
| 65 | y | 438 | 228 | 2 | — | 1 | 192 | 15 |
| Ignorados | | 8 | — | — | — | — | — | 8 |
| TOTALES | | 5.882 | 3.699 | 113 | 15 | 22 | 1.929 | 104 |

Hombres

| | | | | | | | | |
|----------------|---|--------------|--------------|-----------|-----------|-----------|--------------|-----------|
| 6 | | 130 | 17 | — | — | — | 113 | — |
| 7 | a | 327 | 187 | — | — | — | 140 | — |
| 10 | a | 511 | 414 | 2 | — | — | 94 | 1 |
| 15 | a | 332 | 239 | 4 | — | 3 | 78 | 8 |
| 20 | a | 259 | 158 | 10 | 2 | 3 | 76 | 9 |
| 25 | a | 202 | 118 | 7 | 3 | 1 | 68 | 5 |
| 30 | a | 179 | 126 | 3 | 1 | 1 | 47 | 1 |
| 35 | a | 220 | 132 | 10 | — | — | 73 | 5 |
| 40 | a | 185 | 106 | 7 | 7 | — | 68 | 1 |
| 45 | a | 122 | 68 | 7 | 2 | — | 43 | 1 |
| 50 | a | 121 | 65 | 4 | 1 | — | 50 | 1 |
| 55 | a | 99 | 58 | 5 | — | 1 | 35 | — |
| 60 | a | 108 | 61 | — | — | 1 | 46 | — |
| 65 | y | 214 | 114 | 1 | — | 1 | 90 | 8 |
| Ignorados | | 8 | — | — | — | — | — | 8 |
| TOTALES | | 3.017 | 1.865 | 60 | 12 | 11 | 1.021 | 48 |

Mujeres

| | | | | | | | | |
|----------------|---|--------------|--------------|-----------|----------|-----------|------------|-----------|
| 6 | | 98 | 10 | — | — | — | 86 | 2 |
| 7 | a | 326 | 207 | — | — | — | 115 | 4 |
| 10 | a | 457 | 361 | 2 | — | — | 89 | 5 |
| 15 | a | 300 | 226 | 5 | — | 1 | 65 | 3 |
| 20 | a | 248 | 171 | 9 | — | 3 | 59 | 6 |
| 25 | a | 197 | 124 | 12 | — | 2 | 52 | 7 |
| 30 | a | 183 | 115 | 8 | — | 1 | 58 | 1 |
| 35 | a | 194 | 124 | 5 | — | 1 | 58 | 6 |
| 40 | a | 183 | 110 | 4 | — | 1 | 64 | 4 |
| 45 | a | 122 | 74 | 1 | 2 | 1 | 40 | 4 |
| 50 | a | 112 | 73 | 3 | 1 | — | 34 | 1 |
| 55 | a | 106 | 63 | 2 | — | — | 38 | 3 |
| 60 | a | 115 | 62 | 1 | — | 1 | 48 | 3 |
| 65 | y | 224 | 114 | 1 | — | — | 102 | 7 |
| Ignorados | | — | — | — | — | — | — | — |
| TOTALES | | 2.865 | 1.834 | 53 | 3 | 11 | 908 | 56 |

* En estas cifras está incluida la población escolar que a la fecha del Censo cursaba su primer año.

| CLASE DE INSTRUCCION DE LA POBLACION, POR EDAD Y SEXO | | | | | | | | |
|---|------------------|-----------------------------------|-----------------|--------------------|------------|----------------------|----------------------|-----------|
| EDAD AÑOS | Total General | N I V E L E D U C A C I O N A L | | | | | Sin ins- trucción | Sin datos |
| | | * Primario | Secun- dario | Univer- sitario | Especial | Sin ins- trucción | | |
| Totales | | | | | | | | |
| 7 a 6 | 1.412 | 375 | — | — | — | 1.028 | 9 | |
| 7 a 9 | 3.988 | 3.096 | — | — | — | 874 | 18 | |
| 10 a 14 | 5.387 | 4.412 | 524 | — | — | 395 | 21 | |
| 15 a 19 | 5.137 | 2.959 | 1.535 | 70 | 209 | 325 | 39 | |
| 20 a 24 | 5.479 | 3.175 | 1.487 | 139 | 167 | 459 | 52 | |
| 25 a 29 | 3.897 | 2.273 | 1.025 | 109 | 77 | 356 | 57 | |
| 30 a 34 | 3.358 | 1.980 | 816 | 113 | 55 | 347 | 47 | |
| 35 a 39 | 3.143 | 1.786 | 758 | 95 | 55 | 382 | 67 | |
| 40 a 44 | 2.615 | 1.462 | 585 | 76 | 65 | 369 | 58 | |
| 45 a 49 | 2.047 | 1.130 | 400 | 68 | 49 | 353 | 47 | |
| 50 a 54 | 1.777 | 961 | 345 | 58 | 32 | 353 | 28 | |
| 55 a 59 | 1.201 | 651 | 173 | 30 | 32 | 286 | 29 | |
| 60 a 64 | 1.058 | 533 | 163 | 26 | 19 | 286 | 31 | |
| 65 y más | 1.663 | 785 | 177 | 39 | 25 | 565 | 72 | |
| Ignorados | 95 | 16 | 4 | — | — | 5 | 70 | |
| TOTALES | 42.257 | 25.594 | 7.992 | 823 | 820 | 6.383 | 645 | |
| Hombres | | | | | | | | |
| 7 a 6 | 720 | 188 | — | — | — | 530 | 2 | |
| 7 a 9 | 1.979 | 1.530 | — | — | — | 440 | 9 | |
| 10 a 14 | 2.805 | 2.281 | 282 | — | 19 | 213 | 10 | |
| 15 a 19 | 2.856 | 1.625 | 865 | 34 | 143 | 170 | 19 | |
| 20 a 24 | 2.959 | 1.671 | 853 | 83 | 107 | 219 | 26 | |
| 25 a 29 | 1.894 | 1.067 | 517 | 62 | 46 | 168 | 34 | |
| 30 a 34 | 1.704 | 969 | 450 | 63 | 38 | 157 | 27 | |
| 35 a 39 | 1.501 | 844 | 366 | 58 | 37 | 161 | 35 | |
| 40 a 44 | 1.353 | 750 | 312 | 49 | 41 | 167 | 34 | |
| 45 a 49 | 1.025 | 552 | 211 | 49 | 30 | 156 | 27 | |
| 50 a 54 | 911 | 486 | 191 | 36 | 26 | 158 | 14 | |
| 55 a 59 | 558 | 294 | 82 | 21 | 24 | 121 | 16 | |
| 60 a 64 | 495 | 258 | 91 | 19 | 6 | 107 | 14 | |
| 65 y más | 750 | 347 | 95 | 27 | 11 | 240 | 30 | |
| Ignorados | 63 | 12 | 2 | — | — | 2 | 47 | |
| TOTALES | 21.573 | 12.874 | 4.317 | 501 | 528 | 3.000 | 344 | |
| Mujeres | | | | | | | | |
| 7 a 6 | 692 | 187 | — | — | — | 498 | 7 | |
| 7 a 9 | 2.009 | 1.566 | — | — | — | 434 | 9 | |
| 10 a 14 | 2.582 | 2.131 | 242 | — | 16 | 182 | 11 | |
| 15 a 19 | 2.281 | 1.334 | 670 | 36 | 66 | 155 | 20 | |
| 20 a 24 | 2.520 | 1.504 | 634 | 56 | 60 | 240 | 26 | |
| 25 a 29 | 2.003 | 1.206 | 508 | 47 | 31 | 188 | 23 | |
| 30 a 34 | 1.654 | 1.011 | 366 | 50 | 17 | 190 | 20 | |
| 35 a 39 | 1.642 | 942 | 392 | 37 | 18 | 221 | 32 | |
| 40 a 44 | 1.262 | 712 | 273 | 27 | 24 | 202 | 24 | |
| 45 a 49 | 1.022 | 578 | 189 | 19 | 19 | 197 | 20 | |
| 50 a 54 | 866 | 475 | 154 | 22 | 6 | 195 | 14 | |
| 55 a 59 | 643 | 357 | 91 | 9 | 8 | 165 | 13 | |
| 60 a 64 | 563 | 275 | 72 | 7 | 13 | 179 | 17 | |
| 65 y más | 913 | 438 | 82 | 12 | 14 | 325 | 42 | |
| Ignorados | 32 | 4 | 2 | — | — | 3 | 23 | |
| TOTALES | 20.684 | 12.720 | 3.675 | 322 | 292 | 3.374 | 301 | |

* En estas cifras está incluida la población escolar que a la fecha del Censo cursaba su primer año.

Comuna de Calera de Tango

Cuadro N.º 6

| CLASE DE INSTRUCCION DE LA POBLACION, POR EDAD Y SEXO | | | | | | | | |
|---|------------------|-----------------------------------|-----------------|--------------------|----------|----------------------|-----------|--|
| EDAD AÑOS | Total General | N I V E L E D U C A C I O N A L | | | | | Sin datos | |
| | | Primario | Secun- dario | Univer- sitario | Especial | Sin ins- trucción | | |

Totales

| | | | | | | | | |
|----------------|-------|--------------|--------------|------------|-----------|-----------|--------------|-----------|
| | 6 | 183 | 20 | — | — | — | 157 | 6 |
| 7 | a 9 | 491 | 296 | — | — | — | 192 | 3 |
| 10 | a 14 | 654 | 552 | 13 | — | 1 | 87 | 1 |
| 15 | a 19 | 491 | 378 | 25 | 2 | — | 79 | 7 |
| 20 | a 24 | 536 | 380 | 36 | 6 | 5 | 97 | 12 |
| 25 | a 29 | 375 | 251 | 15 | 7 | 1 | 87 | 14 |
| 30 | a 34 | 290 | 178 | 14 | 3 | 3 | 86 | 6 |
| 35 | a 39 | 282 | 160 | 13 | 4 | 1 | 98 | 6 |
| 40 | a 44 | 290 | 144 | 13 | 6 | 5 | 120 | 2 |
| 45 | a 49 | 218 | 114 | 9 | 4 | — | 89 | 2 |
| 50 | a 54 | 206 | 100 | 15 | 1 | 4 | 83 | 3 |
| 55 | a 59 | 170 | 75 | 15 | — | 1 | 76 | 3 |
| 60 | a 64 | 125 | 58 | 8 | — | 1 | 54 | 4 |
| 65 | y más | 202 | 70 | 9 | 1 | 3 | 114 | 5 |
| Ignorados | | 26 | 3 | 8 | — | — | 1 | 14 |
| TOTALES | | 4.539 | 2.778 | 193 | 34 | 25 | 1.420 | 88 |

Hombres

| | | | | | | | | |
|----------------|-------|--------------|--------------|-----------|-----------|-----------|------------|-----------|
| | 6 | 100 | 9 | — | — | — | 87 | 4 |
| 7 | a 9 | 265 | 165 | — | — | — | 99 | 1 |
| 10 | a 14 | 337 | 282 | 5 | — | 1 | 48 | 1 |
| 15 | a 19 | 274 | 202 | 16 | 2 | — | 49 | 5 |
| 20 | a 24 | 307 | 216 | 19 | 5 | 4 | 57 | 6 |
| 25 | a 29 | 209 | 145 | 7 | 3 | — | 47 | 7 |
| 30 | a 34 | 154 | 101 | 6 | 1 | 2 | 42 | 2 |
| 35 | a 39 | 148 | 89 | 8 | 4 | 1 | 43 | 3 |
| 40 | a 44 | 158 | 78 | 7 | 6 | 4 | 61 | 2 |
| 45 | a 49 | 115 | 59 | 5 | 3 | — | 47 | 1 |
| 50 | a 54 | 100 | 49 | 7 | — | 4 | 39 | 1 |
| 55 | a 59 | 94 | 43 | 5 | — | 1 | 43 | 2 |
| 60 | a 64 | 70 | 37 | 5 | — | — | 25 | 3 |
| 65 | y más | 106 | 39 | 4 | 1 | 3 | 57 | 2 |
| Ignorados | | 9 | 3 | — | — | — | 1 | 5 |
| TOTALES | | 2.446 | 1.517 | 94 | 25 | 20 | 745 | 45 |

Mujeres

| | | | | | | | | |
|----------------|-------|--------------|--------------|-----------|----------|----------|------------|-----------|
| | 6 | 83 | 11 | — | — | — | 70 | 2 |
| 7 | a 9 | 226 | 131 | — | — | — | 83 | 2 |
| 10 | a 14 | 317 | 270 | 8 | — | — | 39 | — |
| 15 | a 19 | 217 | 176 | 9 | — | — | 30 | 2 |
| 20 | a 24 | 229 | 164 | 17 | 1 | 1 | 40 | 6 |
| 25 | a 29 | 166 | 106 | 8 | 4 | 1 | 40 | 7 |
| 30 | a 34 | 136 | 77 | 8 | 2 | 1 | 44 | 4 |
| 35 | a 39 | 134 | 71 | 5 | — | — | 55 | 3 |
| 40 | a 44 | 132 | 66 | 6 | — | 1 | 59 | — |
| 45 | a 49 | 103 | 55 | 4 | 1 | — | 42 | 1 |
| 50 | a 54 | 106 | 51 | 8 | 1 | — | 44 | 2 |
| 55 | a 59 | 76 | 32 | 10 | — | — | 33 | 1 |
| 60 | a 64 | 55 | 21 | 3 | — | 1 | 29 | 1 |
| 65 | y más | 96 | 31 | 5 | — | — | 57 | 3 |
| Ignorados | | 17 | — | 8 | — | — | — | 9 |
| TOTALES | | 2.093 | 1.262 | 99 | 9 | 5 | 675 | 43 |

* En estas cifras está incluida la población escolar que a la fecha del Censo cursaba su primer año.

| CLASE DE INSTRUCCION DE LA POBLACION, POR EDAD Y SEXO | | | | | | | | |
|---|------------------|---------------------------------|-----------------|--------------------|------------|----------------------|------------|--|
| EDAD AÑOS | Total General | N I V E L E D U C A C I O N A L | | | | | sin datos | |
| | | * Primario | Secun- dario | Univer- sitario | Especial | Sin ins- trucción | | |
| Totales | | | | | | | | |
| 7 a 6 | 635 | 146 | — | — | — | 482 | 7 | |
| 10 a 9 | 1.778 | 1.213 | — | — | — | 551 | 14 | |
| 15 a 14 | 2.461 | 2.053 | 95 | — | 10 | 283 | 20 | |
| 20 a 19 | 1.979 | 2.434 | 215 | 13 | 36 | 257 | 24 | |
| 25 a 24 | 1.841 | 1.253 | 216 | 18 | 36 | 300 | 18 | |
| 30 a 29 | 1.457 | 970 | 169 | 24 | 19 | 259 | 16 | |
| 35 a 34 | 1.265 | 799 | 170 | 27 | 15 | 239 | 15 | |
| 40 a 39 | 1.329 | 757 | 159 | 31 | 22 | 344 | 16 | |
| 45 a 44 | 1.155 | 685 | 109 | 14 | 19 | 317 | 11 | |
| 50 a 49 | 977 | 532 | 97 | 18 | 20 | 294 | 16 | |
| 55 a 54 | 822 | 416 | 94 | 15 | 8 | 275 | 14 | |
| 60 a 59 | 573 | 289 | 33 | 7 | 12 | 218 | 14 | |
| 65 a 64 | 567 | 242 | 47 | 8 | 9 | 249 | 12 | |
| 65 y más | 944 | 424 | 78 | 4 | 8 | 406 | 24 | |
| Ignorados | 49 | 19 | — | — | — | 10 | 20 | |
| TOTALES | 17.832 | 11.232 | 1.482 | 179 | 214 | 4.484 | 241 | |
| Hombres | | | | | | | | |
| 7 a 6 | 303 | 76 | — | — | — | 224 | 3 | |
| 10 a 9 | 882 | 598 | — | — | — | 280 | 4 | |
| 15 a 14 | 1.264 | 1.061 | 41 | — | 7 | 146 | 9 | |
| 20 a 19 | 1.067 | 770 | 98 | 3 | 21 | 162 | 13 | |
| 25 a 24 | 971 | 668 | 88 | 13 | 21 | 170 | 11 | |
| 30 a 29 | 752 | 504 | 89 | 17 | 9 | 125 | 8 | |
| 35 a 34 | 656 | 434 | 73 | 18 | 7 | 116 | 8 | |
| 40 a 39 | 696 | 409 | 70 | 24 | 16 | 168 | 9 | |
| 45 a 44 | 606 | 371 | 50 | 8 | 16 | 158 | 3 | |
| 50 a 49 | 488 | 277 | 44 | 13 | 13 | 133 | 8 | |
| 55 a 54 | 413 | 201 | 47 | 12 | 4 | 142 | 7 | |
| 60 a 59 | 308 | 156 | 13 | 5 | 8 | 119 | 7 | |
| 65 a 64 | 282 | 123 | 20 | 6 | 5 | 120 | 8 | |
| 65 y más | 475 | 200 | 27 | 4 | 8 | 224 | 12 | |
| Ignorados | 40 | 15 | — | — | — | 9 | 16 | |
| TOTALES | 9.203 | 5.863 | 660 | 123 | 135 | 2.296 | 126 | |
| Mujeres | | | | | | | | |
| 7 a 6 | 332 | 70 | — | — | — | 258 | 4 | |
| 10 a 9 | 896 | 615 | — | — | — | 271 | 10 | |
| 15 a 14 | 1.197 | 992 | 54 | — | 3 | 137 | 11 | |
| 20 a 19 | 912 | 664 | 117 | 10 | 15 | 95 | 11 | |
| 25 a 24 | 870 | 585 | 128 | 5 | 15 | 130 | 7 | |
| 30 a 29 | 705 | 466 | 80 | 7 | 10 | 134 | 8 | |
| 35 a 34 | 609 | 365 | 97 | 9 | 8 | 123 | 7 | |
| 40 a 39 | 633 | 348 | 89 | 7 | 6 | 176 | 7 | |
| 45 a 44 | 549 | 314 | 59 | 6 | 3 | 159 | 8 | |
| 50 a 49 | 489 | 255 | 53 | 5 | 7 | 161 | 8 | |
| 55 a 54 | 409 | 215 | 47 | 3 | 4 | 133 | 7 | |
| 60 a 59 | 265 | 133 | 20 | 2 | 4 | 99 | 7 | |
| 65 a 64 | 285 | 119 | 27 | 2 | 4 | 129 | 4 | |
| 65 y más | 469 | 224 | 51 | — | — | 182 | 12 | |
| Ignorados | 9 | 4 | — | — | — | 1 | 4 | |
| TOTALES | 8.629 | 5.369 | 822 | 56 | 79 | 2.188 | 115 | |

* En estas cifras está incluida la población escolar que a la fecha del Censo cursaba su primer año.

Comuna de Paine

Cuadro N.º 6

| CLASE DE INSTRUCCION DE LA POBLACION, POR EDAD Y SEXO | | | | | | | | |
|---|------------------|-----------------------------------|-----------------|--------------------|------------|----------------------|------------|--|
| EDAD ANOS | Total General | N I V E L E D U C A C I O N A L | | | | | Sin datos | |
| | | Primario | Secun- dario | Univer- sitario | Especial | Sin ins- trucción | | |
| Totales | | | | | | | | |
| 7 a 6 | 551 | 59 | — | — | — | 467 | 25 | |
| 10 a 9 | 1.564 | 958 | — | — | — | 579 | 27 | |
| 15 a 14 | 2.092 | 1.737 | 80 | — | 4 | 242 | 29 | |
| 20 a 19 | 1.767 | 1.307 | 106 | 7 | 23 | 294 | 30 | |
| 25 a 24 | 1.522 | 1.048 | 89 | 20 | 18 | 300 | 47 | |
| 30 a 29 | 1.189 | 785 | 70 | 21 | 13 | 270 | 30 | |
| 35 a 34 | 1.065 | 653 | 60 | 14 | 15 | 296 | 27 | |
| 40 a 39 | 1.059 | 600 | 72 | 16 | 10 | 340 | 21 | |
| 45 a 44 | 927 | 475 | 66 | 11 | 8 | 344 | 23 | |
| 50 a 49 | 752 | 363 | 40 | 4 | 14 | 308 | 23 | |
| 55 a 54 | 694 | 297 | 38 | 10 | 7 | 328 | 14 | |
| 60 a 59 | 519 | 218 | 31 | 5 | 4 | 248 | 13 | |
| 65 y más | 503 | 180 | 21 | 4 | 6 | 279 | 13 | |
| Ignorados | 823 | 276 | 27 | 7 | 4 | 483 | 26 | |
| | 44 | 13 | 1 | — | — | 17 | 13 | |
| TOTALES | 15.071 | 8.969 | 701 | 119 | 126 | 4.795 | 361 | |
| Hombres | | | | | | | | |
| 7 a 6 | 291 | 35 | — | — | — | 247 | 9 | |
| 10 a 9 | 790 | 471 | — | — | — | 305 | 14 | |
| 15 a 14 | 1.141 | 935 | 62 | — | 3 | 128 | 13 | |
| 20 a 19 | 998 | 695 | 65 | 3 | 14 | 202 | 19 | |
| 25 a 24 | 830 | 557 | 35 | 16 | 7 | 189 | 26 | |
| 30 a 29 | 667 | 433 | 34 | 12 | 10 | 158 | 20 | |
| 35 a 34 | 589 | 363 | 24 | 11 | 8 | 163 | 20 | |
| 40 a 39 | 585 | 335 | 31 | 10 | 2 | 195 | 12 | |
| 45 a 44 | 535 | 277 | 26 | 7 | 7 | 203 | 15 | |
| 50 a 49 | 416 | 184 | 25 | 4 | 9 | 180 | 14 | |
| 55 a 54 | 400 | 168 | 26 | 6 | 4 | 189 | 7 | |
| 60 a 59 | 308 | 134 | 21 | 4 | 1 | 140 | 8 | |
| 65 y más | 282 | 116 | 10 | 2 | 6 | 141 | 7 | |
| Ignorados | 445 | 147 | 12 | 5 | 2 | 266 | 13 | |
| | 32 | 11 | 1 | — | — | 7 | 13 | |
| TOTALES | 8.309 | 4.861 | 372 | 80 | 73 | 2.713 | 210 | |
| Mujeres | | | | | | | | |
| 7 a 6 | 260 | 24 | — | — | — | 220 | 16 | |
| 10 a 9 | 774 | 487 | — | — | — | 274 | 13 | |
| 15 a 14 | 951 | 802 | 18 | — | 1 | 114 | 16 | |
| 20 a 19 | 769 | 612 | 41 | 4 | 9 | 92 | 11 | |
| 25 a 24 | 692 | 491 | 54 | 4 | 11 | 111 | 21 | |
| 30 a 29 | 522 | 352 | 36 | 9 | 3 | 112 | 10 | |
| 35 a 34 | 476 | 290 | 36 | 3 | 7 | 133 | 7 | |
| 40 a 39 | 474 | 265 | 41 | 6 | 8 | 145 | 9 | |
| 45 a 44 | 392 | 198 | 40 | 4 | 1 | 141 | 8 | |
| 50 a 49 | 336 | 179 | 15 | — | 5 | 128 | 9 | |
| 55 a 54 | 294 | 129 | 12 | 4 | 3 | 139 | 7 | |
| 60 a 59 | 211 | 84 | 10 | 1 | 3 | 108 | 5 | |
| 65 y más | 221 | 64 | 11 | 2 | — | 138 | 6 | |
| Ignorados | 378 | 129 | 15 | 2 | 2 | 217 | 13 | |
| | 12 | 2 | — | — | — | 10 | — | |
| TOTALES | 6.762 | 4.108 | 329 | 39 | 53 | 2.082 | 151 | |

* En estas cifras está incluida la población escolar que a la fecha del Censo cursaba su primer año.

Provincia de Santiago
Resumen por comunas

Cuadro N.o 7

| POBLACION ECONOMICAMENTE ACTIVA E INACTIVA POR GRUPOS DE EDAD Y SEXO SEGUN AREAS DE EMPADRONAMIENTO | | | | | | | |
|---|---------------|------------------|---------|--------|--------------------|---------|--------|
| DIVISION ADMINISTRATIVA | Total General | POBLACION ACTIVA | | | POBLACION INACTIVA | | |
| | | Total | Urbano | Rural | Total | Urbano | Rural |
| Totales | | | | | | | |
| Provincia | 1.263.662 | 689.412 | 606.812 | 82.600 | 574.250 | 504.247 | 70.003 |
| Depto. Santiago | 1.096.596 | 602.511 | 566.629 | 35.882 | 494.085 | 464.430 | 29.655 |
| Comunas: | | | | | | | |
| Santiago | 515.800 | 286.965 | 286.965 | — | 228.835 | 228.835 | — |
| Conchali | 55.761 | 29.949 | 28.975 | 974 | 25.812 | 25.076 | 736 |
| Providencia | 54.459 | 31.832 | 31.832 | — | 22.627 | 22.627 | — |
| Nuñoa | 91.303 | 50.265 | 48.967 | 1.298 | 41.038 | 39.707 | 1.331 |
| San Miguel | 99.799 | 53.768 | 53.483 | 285 | 46.031 | 45.732 | 299 |
| Maipú | 13.142 | 7.009 | 4.132 | 2.877 | 6.133 | 3.754 | 2.379 |
| Quinta Normal | 84.982 | 45.625 | 45.493 | 132 | 39.357 | 39.186 | 171 |
| Renca | 20.211 | 10.570 | 9.720 | 850 | 9.641 | 9.031 | 610 |
| Quilicura | 3.192 | 1.866 | 516 | 1.350 | 1.326 | 395 | 931 |
| TilTil | 5.203 | 3.042 | 374 | 2.668 | 2.161 | 413 | 1.748 |
| Colina | 6.642 | 3.607 | 769 | 2.838 | 3.035 | 707 | 2.328 |
| Lampa | 3.584 | 2.019 | 411 | 1.608 | 1.565 | 385 | 1.180 |
| Barranca | 20.175 | 10.228 | 6.527 | 3.701 | 9.947 | 6.574 | 3.373 |
| Cisterna | 39.643 | 20.116 | 20.011 | 105 | 19.527 | 19.390 | 137 |
| Puente Alto | 21.779 | 11.036 | 7.826 | 3.210 | 10.743 | 7.247 | 3.496 |
| San José de Maipo | 5.605 | 3.303 | 1.051 | 2.252 | 2.302 | 534 | 1.768 |
| Curacaví | 5.648 | 3.176 | 825 | 2.351 | 2.472 | 781 | 1.691 |
| Las Condes | 27.056 | 16.056 | 12.700 | 3.356 | 11.000 | 8.556 | 2.444 |
| La Florida | 6.614 | 3.545 | 1.853 | 1.692 | 3.069 | 1.683 | 1.386 |
| Pirque | 4.856 | 2.689 | — | 2.689 | 2.167 | — | 2.167 |
| La Granja | 11.142 | 5.845 | 4.199 | 1.646 | 5.297 | 3.817 | 1.480 |
| Depto. Talagante | 26.593 | 13.863 | 7.291 | 6.572 | 12.730 | 7.228 | 5.502 |
| Comunas: | | | | | | | |
| Talagante | 9.796 | 4.981 | 2.578 | 2.403 | 4.815 | 2.833 | 1.982 |
| Peñaflor | 11.817 | 6.272 | 3.941 | 2.331 | 5.545 | 3.672 | 1.873 |
| Isla de Maipo | 4.980 | 2.610 | 772 | 1.838 | 2.370 | 723 | 1.647 |
| Depto. Melipilla | 41.279 | 21.532 | 5.993 | 15.539 | 19.747 | 6.227 | 13.520 |
| Comunas: | | | | | | | |
| Melipilla | 23.114 | 12.127 | 4.333 | 7.794 | 10.987 | 4.546 | 6.441 |
| El Monte | 6.455 | 3.376 | 1.262 | 2.114 | 3.079 | 1.273 | 1.806 |
| San Pedro | 4.609 | 2.334 | 109 | 2.225 | 2.275 | 77 | 2.198 |
| Alhué | 3.536 | 1.751 | 226 | 1.525 | 1.785 | 284 | 1.501 |
| María Pinto | 3.565 | 1.944 | 63 | 1.881 | 1.621 | 47 | 1.574 |
| Departamento San Antonio | 34.657 | 17.541 | 11.557 | 5.984 | 17.116 | 11.156 | 5.960 |
| Comunas: | | | | | | | |
| San Antonio | 21.967 | 11.181 | 9.594 | 1.587 | 10.786 | 9.264 | 1.522 |
| Cartagena | 5.451 | 2.794 | 1.782 | 1.012 | 2.657 | 1.746 | 911 |
| Santo Domingo | 2.637 | 1.340 | 181 | 1.159 | 1.297 | 146 | 1.151 |
| Navidad | 4.602 | 2.226 | — | 2.226 | 2.376 | — | 2.376 |
| Departamento San Bernardo | 38.072 | 19.758 | 13.137 | 6.621 | 18.314 | 12.948 | 5.366 |
| Comunas: | | | | | | | |
| San Bernardo | 34.492 | 17.706 | 12.877 | 4.829 | 16.786 | 12.698 | 4.088 |
| Calera de Tango | 3.580 | 2.052 | 260 | 1.792 | 1.528 | 250 | 1.278 |
| Departamento de Maipo | 26.465 | 14.207 | 2.205 | 12.002 | 12.258 | 2.258 | 10.000 |
| Comunas: | | | | | | | |
| Buín | 14.398 | 7.616 | 1.438 | 6.178 | 6.782 | 1.489 | 5.293 |
| Paine | 12.067 | 6.591 | 767 | 5.824 | 5.476 | 769 | 4.707 |

Provincia de Santiago
Resumen por comunas

Cuadro N.º 7

| POBLACION ECONOMICAMENTE ACTIVA E INACTIVA POR GRUPOS DE EDAD Y SEXO SEGUN AREAS DE EMPADRONAMIENTO | | | | | | | |
|--|------------------|------------------|---------|--------|--------------------|---------|--------|
| DIVISION ADMINISTRATIVA | Total General | POBLACION ACTIVA | | | POBLACION INACTIVA | | |
| | | Total | Urbano | Rural | Total | Urbano | Rural |
| Hombres | | | | | | | |
| Provincia | 578.017 | 461.520 | 390.381 | 71.139 | 116.497 | 103.298 | 13.199 |
| Departamento Santiago | 491.157 | 390.707 | 360.459 | 30.248 | 100.450 | 94.360 | 6.090 |
| Comunas: | | | | | | | |
| Santiago | 224.268 | 174.155 | 174.155 | — | 50.113 | 50.113 | — |
| Conchalí | 26.781 | 22.225 | 21.499 | 726 | 4.556 | 4.430 | 126 |
| Providencia | 19.862 | 15.310 | 15.310 | — | 4.552 | 4.552 | — |
| Nuñoa | 37.845 | 29.593 | 28.500 | 1.093 | 8.252 | 7.821 | 431 |
| San Miguel | 46.148 | 37.564 | 37.319 | 245 | 8.584 | 8.542 | 42 |
| Maipú | 6.636 | 5.493 | 3.182 | 2.311 | 1.143 | 683 | 460 |
| Quinta Normal | 39.902 | 32.797 | 32.713 | 84 | 7.105 | 7.083 | 22 |
| Renca | 9.749 | 7.918 | 7.196 | 722 | 1.831 | 1.745 | 86 |
| Quilicura | 1.750 | 1.534 | 382 | 1.152 | 216 | 59 | 157 |
| Tiltil | 3.150 | 2.803 | 289 | 2.514 | 347 | 74 | 273 |
| Colina | 3.683 | 3.172 | 597 | 2.575 | 511 | 108 | 403 |
| Lampa | 2.013 | 1.742 | 292 | 1.450 | 271 | 90 | 181 |
| Barrancas | 9.983 | 8.197 | 5.204 | 2.993 | 1.786 | 1.173 | 613 |
| Cisterna | 18.610 | 14.883 | 14.784 | 99 | 3.727 | 3.697 | 30 |
| Puente Alto | 11.114 | 8.245 | 5.754 | 2.491 | 2.869 | 1.615 | 1.354 |
| San José de Maipo | 3.059 | 2.632 | 750 | 1.882 | 427 | 116 | 311 |
| Curacaví | 3.119 | 2.701 | 593 | 2.108 | 418 | 159 | 259 |
| Las Condes | 11.899 | 10.053 | 7.320 | 2.733 | 1.846 | 1.442 | 404 |
| La Florida | 3.271 | 2.740 | 1.385 | 1.355 | 531 | 286 | 245 |
| Pirque | 2.793 | 2.403 | — | 2.403 | 390 | — | 390 |
| La Granja | 5.522 | 4.547 | 3.235 | 1.312 | 975 | 672 | 303 |
| Departamento Talagante | 13.666 | 11.238 | 5.501 | 5.737 | 2.428 | 1.519 | 909 |
| Comunas: | | | | | | | |
| Talagante | 4.971 | 4.014 | 1.926 | 2.088 | 957 | 632 | 325 |
| Peñaflor | 6.047 | 4.975 | 2.955 | 2.020 | 1.072 | 765 | 307 |
| Isla de Maipo | 2.648 | 2.249 | 620 | 1.629 | 399 | 122 | 277 |
| Departamento Melipilla | 21.910 | 18.212 | 4.256 | 13.956 | 3.698 | 1.397 | 2.301 |
| Comunas: | | | | | | | |
| Melipilla | 12.060 | 9.962 | 2.977 | 6.985 | 2.098 | 1.063 | 1.035 |
| El Monte | 3.441 | 2.811 | 964 | 1.847 | 630 | 259 | 371 |
| San Pedro | 2.459 | 2.108 | 83 | 2.025 | 351 | 11 | 340 |
| Alhué | 1.957 | 1.620 | 180 | 1.440 | 337 | 61 | 276 |
| María Pinto | 1.993 | 1.711 | 52 | 1.659 | 282 | 3 | 279 |
| Departamento San Antonio | 17.401 | 13.935 | 8.606 | 5.329 | 3.466 | 2.407 | 1.059 |
| Comunas: | | | | | | | |
| San Antonio | 10.907 | 8.652 | 7.237 | 1.415 | 2.255 | 1.971 | 284 |
| Cartagena | 2.681 | 2.116 | 1.225 | 891 | 565 | 409 | 156 |
| Santo Domingo | 1.459 | 1.216 | 144 | 1.072 | 243 | 27 | 216 |
| Navidad | 2.354 | 1.951 | — | 1.951 | 403 | — | 403 |
| Departamento San Bernardo | 19.627 | 15.459 | 10.000 | 5.459 | 4.168 | 3.002 | 1.166 |
| Comunas: | | | | | | | |
| San Bernardo | 17.681 | 13.758 | 9.774 | 3.984 | 3.923 | 2.968 | 955 |
| Calera de Tango | 1.946 | 1.701 | 226 | 1.475 | 245 | 34 | 211 |
| Departamento de Maipo | 14.256 | 11.969 | 1.559 | 10.410 | 2.287 | 613 | 1.674 |
| Comunas: | | | | | | | |
| Buín | 7.502 | 6.196 | 983 | 5.213 | 1.306 | 409 | 897 |
| Paine | 6.754 | 5.773 | 576 | 5.197 | 981 | 204 | 777 |

Provincia de Santiago
Resumen por comunas

Cuadro N.º 7

| POBLACION ECONOMICAMENTE ACTIVA E INACTIVA POR GRUPOS DE EDAD Y SEXO SEGUN AREAS DE EMPADRONAMIENTO | | | | | | | |
|--|------------------|------------------|---------|--------|--------------------|---------|--------|
| DIVISION ADMINISTRATIVA | Total General | POBLACION ACTIVA | | | POBLACION INACTIVA | | |
| | | Total | Urbano | Rural | Total | Urbano | Rural |
| Mujeres | | | | | | | |
| Provincia | 685.645 | 227.892 | 216.431 | 11.461 | 457.753 | 400.949 | 56.704 |
| Departamento de Santiago | 605.439 | 211.804 | 206.170 | 5.634 | 393.635 | 370.070 | 23.565 |
| Comunas: | | | | | | | |
| Santiago | 291.532 | 112.810 | 112.810 | — | 178.722 | 178.722 | — |
| Conchalí | 28.980 | 7.724 | 7.476 | 248 | 21.256 | 20.646 | 610 |
| Providencia | 34.597 | 16.522 | 16.522 | — | 18.075 | 18.075 | — |
| Nuñoa | 53.458 | 20.672 | 20.467 | 205 | 32.786 | 31.886 | 900 |
| San Miguel | 53.651 | 16.204 | 16.164 | 40 | 37.447 | 37.190 | 257 |
| Maipú | 6.506 | 1.516 | 950 | 566 | 4.990 | 3.071 | 1.919 |
| Quinta Normal | 45.080 | 12.828 | 12.780 | 48 | 32.252 | 32.103 | 149 |
| Renca | 10.462 | 2.652 | 2.524 | 128 | 7.810 | 7.286 | 524 |
| Quilicura | 1.442 | 332 | 134 | 198 | 1.110 | 336 | 774 |
| Tiltil | 2.053 | 239 | 85 | 154 | 1.814 | 339 | 1.475 |
| Colina | 2.959 | 435 | 172 | 263 | 2.524 | 599 | 1.925 |
| Lampa | 1.571 | 277 | 119 | 158 | 1.294 | 295 | 999 |
| Barrancas | 10.192 | 2.031 | 1.323 | 708 | 8.161 | 5.401 | 2.760 |
| Cisterna | 21.033 | 5.233 | 5.227 | 6 | 15.800 | 15.693 | 107 |
| Puente Alto | 10.665 | 2.791 | 2.072 | 719 | 7.874 | 5.732 | 2.142 |
| San José de Maipo | 2.546 | 671 | 301 | 370 | 1.875 | 418 | 1.457 |
| Curacaví | 2.529 | 475 | 232 | 243 | 2.054 | 622 | 1.432 |
| Las Condes | 15.157 | 6.003 | 5.380 | 623 | 9.154 | 7.114 | 2.040 |
| La Florida | 3.343 | 805 | 468 | 337 | 2.538 | 1.397 | 1.141 |
| Pirque | 2.063 | 286 | — | 286 | 1.777 | — | 1.777 |
| La Granja | 5.620 | 1.298 | 964 | 334 | 4.322 | 3.145 | 1.177 |
| Departamento Talagante | 12.927 | 2.625 | 1.790 | 835 | 10.302 | 5.709 | 4.593 |
| Comunas: | | | | | | | |
| Talagante | 4.825 | 967 | 652 | 315 | 3.858 | 2.201 | 1.657 |
| Peñaflor | 5.770 | 1.297 | 986 | 311 | 4.473 | 2.907 | 1.566 |
| Isla de Maipo | 2.332 | 361 | 152 | 209 | 1.971 | 601 | 1.370 |
| Departamento Melipilla | 19.369 | 3.320 | 1.737 | 1.583 | 16.049 | 4.830 | 11.219 |
| Comunas: | | | | | | | |
| Melipilla | 11.054 | 2.165 | 1.356 | 809 | 8.889 | 3.483 | 5.406 |
| El Monte | 3.014 | 565 | 298 | 267 | 2.449 | 1.014 | 1.435 |
| San Pedro | 2.150 | 226 | 26 | 200 | 1.924 | 66 | 1.858 |
| Alhué | 1.579 | 131 | 46 | 85 | 1.448 | 223 | 1.225 |
| María Pinto | 1.572 | 233 | 11 | 222 | 1.339 | 44 | 1.295 |
| Departamento San Antonio | 17.256 | 3.606 | 2.951 | 655 | 13.650 | 8.749 | 4.901 |
| Comunas: | | | | | | | |
| San Antonio | 11.060 | 2.529 | 2.357 | 172 | 8.531 | 7.293 | 1.238 |
| Cartagena | 2.770 | 673 | 557 | 121 | 2.092 | 1.337 | 755 |
| Santo Domingo | 1.178 | 124 | 37 | 87 | 1.054 | 119 | 935 |
| Navidad | 2.248 | 275 | — | 275 | 1.973 | — | 1.973 |
| Departamento San Bernardo | 18.445 | 4.299 | 3.137 | 1.162 | 14.146 | 9.946 | 4.200 |
| Comunas: | | | | | | | |
| San Bernardo | 16.811 | 3.946 | 3.103 | 845 | 12.863 | 9.730 | 3.133 |
| Cañera de Tango | 1.634 | 351 | 34 | 317 | 1.283 | 216 | 1.067 |
| Departamento de Maipo | 12.209 | 2.238 | 646 | 1.592 | 9.971 | 1.645 | 8.326 |
| Comunas: | | | | | | | |
| Buín | 6.896 | 1.420 | 455 | 965 | 5.476 | 1.080 | 4.396 |
| Paine | 5.313 | 818 | 191 | 627 | 4.495 | 565 | 3.930 |

**POBLACION ECONOMICAMENTE ACTIVA E INACTIVA POR GRUPOS DE EDAD
Y SEXO SEGUN AREAS DE EMPADRONAMIENTO**

| EDAD ANOS | Total General | POBLACION ACTIVA | | | POBLACION INACTIVA | | |
|----------------|------------------|------------------|----------------|---------------|--------------------|----------------|---------------|
| | | Total | Urbano | Rural | Total | Urbano | Rural |
| Totales | | | | | | | |
| 12 | 35.929 | 956 | 664 | 292 | 34.973 | 29.090 | 5.883 |
| 13 | 29.191 | 1.817 | 1.305 | 512 | 27.374 | 23.168 | 4.206 |
| 14 | 29.977 | 4.779 | 3.647 | 1.132 | 25.198 | 21.589 | 3.609 |
| 15 a 19 | 159.902 | 75.973 | 64.257 | 11.716 | 83.929 | 73.817 | 10.112 |
| 20 a 24 | 186.015 | 119.548 | 107.097 | 12.451 | 66.467 | 58.781 | 7.686 |
| 25 a 29 | 148.217 | 96.939 | 87.464 | 9.475 | 51.278 | 45.319 | 5.959 |
| 30 a 34 | 126.938 | 82.184 | 73.950 | 8.234 | 44.754 | 39.381 | 5.373 |
| 35 a 39 | 122.623 | 78.253 | 69.914 | 8.339 | 44.370 | 38.942 | 5.428 |
| 40 a 44 | 102.816 | 66.758 | 59.110 | 7.648 | 36.058 | 31.596 | 4.462 |
| 45 a 49 | 83.006 | 50.636 | 44.625 | 6.011 | 32.370 | 28.550 | 3.820 |
| 50 a 54 | 72.081 | 41.461 | 36.121 | 5.340 | 30.620 | 27.323 | 3.297 |
| 55 a 59 | 49.401 | 26.423 | 22.699 | 3.724 | 22.979 | 20.568 | 2.411 |
| 60 a 64 | 42.742 | 19.943 | 16.640 | 3.303 | 22.799 | 20.405 | 2.394 |
| 65 a 69 | 27.052 | 11.023 | 9.074 | 1.949 | 16.029 | 14.469 | 1.560 |
| 70 a 74 | 19.209 | 6.130 | 4.880 | 1.250 | 13.079 | 11.697 | 1.382 |
| 75 y más | 19.772 | 4.067 | 3.106 | 961 | 15.705 | 13.776 | 1.929 |
| Ignorados | 8.790 | 2.522 | 2.259 | 263 | 6.268 | 5.776 | 492 |
| TOTALES | 1.263.662 | 689.412 | 606.812 | 82.600 | 574.250 | 504.247 | 70.003 |

| Hombres | | | | | | | |
|----------------|----------------|----------------|----------------|---------------|----------------|----------------|---------------|
| 12 | 17.976 | 567 | 331 | 236 | 17.409 | 14.270 | 3.139 |
| 13 | 14.232 | 1.128 | 717 | 411 | 13.104 | 11.060 | 2.044 |
| 14 | 14.695 | 2.955 | 2.007 | 948 | 11.740 | 10.019 | 1.721 |
| 15 a 19 | 73.631 | 44.525 | 34.767 | 9.758 | 29.106 | 26.542 | 2.564 |
| 20 a 24 | 83.050 | 72.761 | 62.320 | 10.441 | 10.289 | 9.775 | 514 |
| 25 a 29 | 67.095 | 64.099 | 55.903 | 8.196 | 2.996 | 2.779 | 217 |
| 30 a 34 | 58.575 | 56.670 | 49.455 | 7.215 | 1.905 | 1.735 | 170 |
| 35 a 39 | 55.512 | 53.726 | 46.513 | 7.213 | 1.786 | 1.602 | 184 |
| 40 a 44 | 49.534 | 47.608 | 40.993 | 6.615 | 1.926 | 1.716 | 210 |
| 45 a 49 | 38.213 | 35.756 | 30.536 | 5.220 | 2.457 | 2.223 | 234 |
| 50 a 54 | 33.675 | 30.156 | 25.461 | 4.695 | 3.519 | 3.247 | 272 |
| 55 a 59 | 22.460 | 19.333 | 16.030 | 3.303 | 3.127 | 2.899 | 228 |
| 60 a 64 | 18.236 | 14.675 | 11.776 | 2.899 | 3.561 | 3.293 | 268 |
| 65 a 69 | 11.411 | 8.320 | 6.553 | 1.767 | 3.091 | 2.854 | 237 |
| 70 a 74 | 7.676 | 4.642 | 3.519 | 1.123 | 3.034 | 2.707 | 327 |
| 75 y más | 7.038 | 2.930 | 2.064 | 866 | 4.108 | 3.503 | 605 |
| Ignorados | 5.008 | 1.669 | 1.436 | 233 | 3.339 | 3.074 | 265 |
| TOTALES | 578.017 | 461.520 | 390.381 | 71.139 | 116.497 | 103.298 | 13.199 |

| Mujeres | | | | | | | |
|----------------|----------------|----------------|----------------|---------------|----------------|----------------|---------------|
| 12 | 17.953 | 389 | 333 | 56 | 17.564 | 14.820 | 2.744 |
| 13 | 14.959 | 689 | 588 | 101 | 14.270 | 12.108 | 2.162 |
| 14 | 15.282 | 1.824 | 1.640 | 184 | 13.458 | 11.570 | 1.888 |
| 15 a 19 | 86.271 | 31.448 | 29.490 | 1.958 | 54.823 | 47.275 | 7.548 |
| 20 a 24 | 102.965 | 46.787 | 44.777 | 2.010 | 56.178 | 49.006 | 7.172 |
| 25 a 29 | 81.122 | 32.840 | 31.561 | 1.279 | 48.282 | 42.540 | 5.742 |
| 30 a 34 | 68.363 | 25.514 | 24.495 | 1.019 | 42.849 | 37.646 | 5.203 |
| 35 a 39 | 67.111 | 24.527 | 23.401 | 1.126 | 42.584 | 37.340 | 5.244 |
| 40 a 44 | 53.282 | 19.150 | 18.117 | 1.033 | 34.132 | 29.880 | 4.252 |
| 45 a 49 | 44.793 | 14.880 | 14.089 | 791 | 29.913 | 26.327 | 3.586 |
| 50 a 54 | 38.406 | 11.305 | 10.660 | 645 | 27.101 | 24.076 | 3.025 |
| 55 a 59 | 26.942 | 7.090 | 6.669 | 421 | 19.852 | 17.669 | 2.183 |
| 60 a 64 | 24.506 | 5.268 | 4.864 | 404 | 19.238 | 17.112 | 2.126 |
| 65 a 69 | 15.641 | 2.703 | 2.521 | 182 | 12.938 | 11.615 | 1.323 |
| 70 a 74 | 11.533 | 1.488 | 1.361 | 127 | 10.045 | 8.990 | 1.055 |
| 75 y más | 12.734 | 1.137 | 1.042 | 95 | 11.597 | 10.273 | 1.324 |
| Ignorados | 3.782 | 853 | 823 | 30 | 2.929 | 2.702 | 227 |
| TOTALES | 685.645 | 227.892 | 216.431 | 11.461 | 457.753 | 400.949 | 56.804 |

**POBLACION ECONOMICAMENTE ACTIVA E INACTIVA POR GRUPOS DE EDAD
Y SEXO SEGUN AREAS DE EMPADRONAMIENTO**

| EDAD AÑOS | Total General | POBLACION ACTIVA | | | POBLACION INACTIVA | | |
|----------------|------------------|------------------|----------------|----------|--------------------|----------------|----------|
| | | Total | Urbano | Rural | Total | Urbano | Rural |
| Totales | | | | | | | |
| 12 | 11.409 | 244 | 244 | — | 11.165 | 11.165 | — |
| 13 | 9.773 | 502 | 502 | — | 9.271 | 9.271 | — |
| 14 | 10.449 | 1.444 | 1.444 | — | 9.005 | 9.005 | — |
| 15 a 19 | 60.316 | 26.958 | 26.658 | — | 33.358 | 33.358 | — |
| 20 a 24 | 77.413 | 50.015 | 50.015 | — | 27.398 | 27.398 | — |
| 25 a 29 | 62.361 | 42.626 | 42.626 | — | 19.735 | 19.735 | — |
| 30 a 34 | 52.369 | 35.382 | 35.382 | — | 16.987 | 16.987 | — |
| 35 a 39 | 50.687 | 33.524 | 33.524 | — | 17.163 | 17.163 | — |
| 40 a 44 | 42.823 | 28.422 | 28.422 | — | 14.401 | 14.401 | — |
| 45 a 49 | 35.134 | 21.717 | 21.717 | — | 13.417 | 13.417 | — |
| 50 a 54 | 30.693 | 17.575 | 17.575 | — | 13.118 | 13.118 | — |
| 55 a 59 | 21.037 | 11.043 | 11.043 | — | 9.994 | 9.994 | — |
| 60 a 64 | 18.216 | 8.089 | 8.089 | — | 10.127 | 10.127 | — |
| 65 a 69 | 11.622 | 4.378 | 4.378 | — | 7.244 | 7.244 | — |
| 70 a 74 | 8.239 | 2.318 | 2.318 | — | 5.921 | 5.921 | — |
| 75 y más | 8.467 | 1.442 | 1.442 | — | 7.025 | 7.025 | — |
| Ignorados | 4.792 | 1.286 | 1.286 | — | 3.506 | 3.506 | — |
| TOTALES | 515.800 | 286.965 | 286.965 | — | 228.835 | 228.835 | — |

Hombres

| | | | | | | | |
|----------------|----------------|----------------|----------------|----------|---------------|---------------|----------|
| 12 | 5.531 | 114 | 114 | — | 5.417 | 5.417 | — |
| 13 | 4.685 | 251 | 251 | — | 4.434 | 4.434 | — |
| 14 | 4.868 | 747 | 747 | — | 4.121 | 4.121 | — |
| 15 a 19 | 26.222 | 13.673 | 13.673 | — | 12.549 | 12.549 | — |
| 20 a 24 | 33.591 | 27.769 | 27.769 | — | 5.822 | 5.822 | — |
| 25 a 29 | 27.713 | 25.845 | 25.845 | — | 1.868 | 1.868 | — |
| 30 a 34 | 23.218 | 22.029 | 22.029 | — | 1.189 | 1.189 | — |
| 35 a 39 | 21.596 | 20.536 | 20.536 | — | 1.060 | 1.060 | — |
| 40 a 44 | 19.543 | 18.503 | 18.503 | — | 1.040 | 1.040 | — |
| 45 a 49 | 15.188 | 13.939 | 13.939 | — | 1.249 | 1.249 | — |
| 50 a 54 | 13.379 | 11.749 | 11.749 | — | 1.630 | 1.630 | — |
| 55 a 59 | 8.761 | 7.384 | 7.384 | — | 1.377 | 1.377 | — |
| 60 a 64 | 7.120 | 5.401 | 5.401 | — | 1.719 | 1.719 | — |
| 65 a 69 | 4.371 | 2.975 | 2.975 | — | 1.396 | 1.396 | — |
| 70 a 74 | 2.901 | 1.523 | 1.523 | — | 1.378 | 1.378 | — |
| 75 y más | 2.561 | 848 | 848 | — | 1.713 | 1.713 | — |
| Ignorados | 3.020 | 869 | 869 | — | 2.151 | 2.151 | — |
| TOTALES | 224.268 | 174.155 | 174.155 | — | 50.113 | 50.113 | — |

Mujeres

| | | | | | | | |
|----------------|----------------|----------------|----------------|----------|----------------|----------------|----------|
| 12 | 5.878 | 130 | 130 | — | 5.748 | 5.748 | — |
| 13 | 5.088 | 251 | 251 | — | 4.837 | 4.837 | — |
| 14 | 5.581 | 697 | 697 | — | 4.884 | 4.884 | — |
| 15 a 19 | 34.094 | 13.285 | 13.285 | — | 20.809 | 20.809 | — |
| 20 a 24 | 43.822 | 22.246 | 22.246 | — | 21.576 | 21.576 | — |
| 25 a 29 | 34.648 | 16.781 | 16.781 | — | 17.867 | 17.867 | — |
| 30 a 34 | 29.151 | 13.353 | 13.353 | — | 15.798 | 15.798 | — |
| 35 a 39 | 29.091 | 12.988 | 12.988 | — | 16.103 | 16.103 | — |
| 40 a 44 | 23.280 | 9.919 | 9.919 | — | 13.361 | 13.361 | — |
| 45 a 49 | 19.946 | 7.778 | 7.778 | — | 12.168 | 12.168 | — |
| 50 a 54 | 17.314 | 5.826 | 5.826 | — | 11.488 | 11.488 | — |
| 55 a 59 | 12.276 | 3.659 | 3.659 | — | 8.617 | 8.617 | — |
| 60 a 64 | 11.096 | 2.688 | 2.688 | — | 8.408 | 8.408 | — |
| 65 a 69 | 7.251 | 1.403 | 1.403 | — | 5.848 | 5.848 | — |
| 70 a 74 | 5.338 | 795 | 795 | — | 4.543 | 4.543 | — |
| 75 y más | 5.906 | 594 | 594 | — | 5.312 | 5.312 | — |
| Ignorados | 1.772 | 417 | 417 | — | 1.355 | 1.355 | — |
| TOTALES | 291.532 | 112.810 | 112.810 | — | 178.722 | 178.722 | — |

POBLACION ECONOMICAMENTE ACTIVA E INACTIVA POR GRUPOS DE EDAD Y SEXO SEGUN AREAS DE EMPADRONAMIENTO

| EDAD ANOS | Total General | POBLACION ACTIVA | | | POBLACION INACTIVA | | | |
|----------------|------------------|------------------|---------------|---------------|--------------------|---------------|---------------|------------|
| | | Total | Urbano | Rural | Total | Urbano | Rural | |
| Totales | | | | | | | | |
| | 12 | 1.840 | 29 | 28 | 1 | 1.811 | 1.741 | 70 |
| | 13 | 1.448 | 84 | 79 | 5 | 1.364 | 1.321 | 43 |
| | 14 | 1.349 | 195 | 183 | 12 | 1.154 | 1.114 | 40 |
| 15 | a 19 | 7.303 | 3.813 | 3.680 | 133 | 3.490 | 3.400 | 90 |
| 20 | a 24 | 8.179 | 5.277 | 5.130 | 147 | 2.902 | 2.832 | 70 |
| 25 | a 29 | 6.863 | 4.253 | 4.138 | 115 | 2.610 | 2.546 | 64 |
| 30 | a 34 | 5.781 | 3.654 | 3.561 | 93 | 2.127 | 2.065 | 62 |
| 35 | a 39 | 5.515 | 3.392 | 3.287 | 105 | 2.123 | 2.070 | 53 |
| 40 | a 44 | 4.360 | 2.788 | 2.711 | 77 | 1.572 | 1.521 | 51 |
| 45 | a 49 | 3.441 | 2.048 | 1.980 | 68 | 1.393 | 1.345 | 48 |
| 50 | a 54 | 2.930 | 1.679 | 1.590 | 89 | 1.251 | 1.221 | 30 |
| 55 | a 59 | 2.040 | 1.069 | 1.026 | 43 | 971 | 934 | 37 |
| 60 | a 64 | 1.635 | 762 | 719 | 43 | 873 | 851 | 22 |
| 65 | a 69 | 1.021 | 438 | 424 | 14 | 583 | 572 | 11 |
| 70 | a 74 | 725 | 234 | 216 | 18 | 491 | 471 | 20 |
| 75 | y más | 677 | 141 | 134 | 7 | 536 | 523 | 13 |
| | Ignorados | 654 | 93 | 89 | 4 | 561 | 549 | 12 |
| TOTALES | | 55.761 | 29.949 | 28.975 | 974 | 25.812 | 25.076 | 736 |
| Hombres | | | | | | | | |
| | 12 | 928 | 22 | 21 | 1 | 906 | 865 | 41 |
| | 13 | 693 | 62 | 58 | 4 | 631 | 618 | 13 |
| | 14 | 669 | 144 | 134 | 10 | 525 | 506 | 19 |
| 15 | a 19 | 3.725 | 2.636 | 2.547 | 89 | 1.089 | 1.070 | 19 |
| 20 | a 24 | 3.882 | 3.666 | 3.568 | 98 | 216 | 210 | 6 |
| 25 | a 29 | 3.285 | 3.232 | 3.137 | 95 | 53 | 52 | 1 |
| 30 | a 34 | 2.868 | 2.829 | 2.759 | 70 | 39 | 38 | 1 |
| 35 | a 39 | 2.626 | 2.583 | 2.501 | 82 | 43 | 39 | 4 |
| 40 | a 44 | 2.156 | 2.120 | 2.056 | 64 | 36 | 35 | 1 |
| 45 | a 49 | 1.630 | 1.542 | 1.490 | 52 | 88 | 86 | 2 |
| 50 | a 54 | 1.360 | 1.248 | 1.190 | 58 | 112 | 108 | 4 |
| 55 | a 59 | 945 | 829 | 792 | 37 | 116 | 115 | 1 |
| 60 | a 64 | 698 | 603 | 571 | 32 | 95 | 95 | — |
| 65 | a 69 | 462 | 344 | 334 | 10 | 118 | 116 | 2 |
| 70 | a 74 | 292 | 184 | 175 | 14 | 103 | 101 | 2 |
| 75 | y más | 240 | 113 | 106 | 7 | 127 | 126 | 1 |
| | Ignorados | 322 | 63 | 60 | 3 | 259 | 250 | 9 |
| TOTALES | | 26.781 | 22.225 | 21.499 | 726 | 4.556 | 4.430 | 126 |
| Mujeres | | | | | | | | |
| | 12 | 912 | 7 | 7 | — | 905 | 876 | 29 |
| | 13 | 755 | 22 | 21 | 1 | 733 | 703 | 30 |
| | 14 | 680 | 51 | 49 | 2 | 629 | 608 | 21 |
| 15 | a 19 | 3.578 | 1.177 | 1.133 | 44 | 2.401 | 2.330 | 71 |
| 20 | a 24 | 4.297 | 1.611 | 1.562 | 49 | 2.686 | 2.622 | 64 |
| 25 | a 29 | 3.578 | 1.021 | 1.001 | 20 | 2.557 | 2.494 | 63 |
| 30 | a 34 | 2.913 | 825 | 802 | 23 | 2.088 | 2.027 | 61 |
| 35 | a 39 | 2.889 | 809 | 786 | 23 | 2.080 | 2.031 | 49 |
| 40 | a 44 | 2.204 | 668 | 655 | 13 | 1.536 | 1.486 | 50 |
| 45 | a 49 | 1.811 | 506 | 490 | 16 | 1.305 | 1.259 | 46 |
| 50 | a 54 | 1.570 | 431 | 400 | 31 | 1.139 | 1.113 | 26 |
| 55 | a 59 | 1.095 | 240 | 234 | 6 | 855 | 819 | 36 |
| 60 | a 64 | 937 | 159 | 148 | 11 | 778 | 756 | 22 |
| 65 | a 69 | 559 | 94 | 90 | 4 | 465 | 456 | 9 |
| 70 | a 74 | 433 | 45 | 41 | 4 | 388 | 370 | 18 |
| 75 | y más | 437 | 28 | 28 | — | 409 | 397 | 12 |
| | Ignorados | 332 | 30 | 29 | 1 | 302 | 299 | 3 |
| TOTALES | | 28.980 | 7.724 | 7.476 | 248 | 21.256 | 20.646 | 610 |

**POBLACION ECONOMICAMENTE ACTIVA E INACTIVA POR GRUPOS DE EDAD
Y SEXO SEGUN AREAS DE EMPADRONAMIENTO**

| EDAD AÑOS | Total General | POBLACION ACTIVA | | | POBLACION INACTIVA | | | |
|----------------|------------------|------------------|---------------|---------------|--------------------|---------------|---------------|----------|
| | | Total | Urbano | Rural | Total | Urbano | Rural | |
| Totales | | | | | | | | |
| | 12 | 1.052 | 22 | 22 | — | 1.030 | 1.030 | — |
| | 13 | 948 | 64 | 64 | — | 884 | 884 | — |
| | 14 | 1.027 | 128 | 128 | — | 899 | 899 | — |
| 15 | a 19 | 6.812 | 3.126 | 3.126 | — | 3.686 | 3.686 | — |
| 20 | a 24 | 8.920 | 6.475 | 6.475 | — | 2.445 | 2.445 | — |
| 25 | a 29 | 6.166 | 4.383 | 4.383 | — | 1.783 | 1.783 | — |
| 30 | a 34 | 5.114 | 3.429 | 3.429 | — | 1.685 | 1.685 | — |
| 35 | a 39 | 5.087 | 3.319 | 3.319 | — | 1.768 | 1.768 | — |
| 40 | a 44 | 4.525 | 2.945 | 2.945 | — | 1.580 | 1.580 | — |
| 45 | a 49 | 3.771 | 2.422 | 2.422 | — | 1.349 | 1.349 | — |
| 50 | a 54 | 3.334 | 2.049 | 2.049 | — | 1.285 | 1.285 | — |
| 55 | a 59 | 2.406 | 1.386 | 1.386 | — | 1.020 | 1.020 | — |
| 60 | a 64 | 1.950 | 997 | 997 | — | 953 | 953 | — |
| 65 | a 69 | 1.250 | 533 | 533 | — | 717 | 717 | — |
| 70 | a 74 | 904 | 253 | 253 | — | 651 | 651 | — |
| 75 | y más | 824 | 172 | 172 | — | 652 | 652 | — |
| | Ignorados | 369 | 129 | 129 | — | 240 | 240 | — |
| TOTALES | | 54.459 | 31.832 | 31.832 | — | 22.627 | 22.627 | — |
| Hombres | | | | | | | | |
| | 12 | 423 | 5 | 5 | — | 418 | 418 | — |
| | 13 | 425 | 19 | 19 | — | 406 | 406 | — |
| | 14 | 422 | 30 | 30 | — | 392 | 392 | — |
| 15 | a 19 | 2.255 | 808 | 808 | — | 1.447 | 1.447 | — |
| 20 | a 24 | 3.265 | 2.645 | 2.645 | — | 620 | 620 | — |
| 25 | a 29 | 2.038 | 1.926 | 1.926 | — | 112 | 112 | — |
| 30 | a 34 | 1.754 | 1.713 | 1.713 | — | 41 | 41 | — |
| 35 | a 39 | 1.826 | 1.800 | 1.800 | — | 26 | 26 | — |
| 40 | a 44 | 1.772 | 1.709 | 1.709 | — | 63 | 63 | — |
| 45 | a 49 | 1.490 | 1.423 | 1.423 | — | 67 | 67 | — |
| 50 | a 54 | 1.357 | 1.220 | 1.220 | — | 131 | 137 | — |
| 55 | a 59 | 955 | 827 | 827 | — | 128 | 128 | — |
| 60 | a 64 | 741 | 584 | 584 | — | 157 | 157 | — |
| 65 | a 69 | 462 | 315 | 315 | — | 147 | 147 | — |
| 70 | a 74 | 310 | 148 | 148 | — | 162 | 162 | — |
| 75 | y más | 240 | 85 | 85 | — | 155 | 155 | — |
| | Ignorados | 127 | 53 | 53 | — | 74 | 74 | — |
| TOTALES | | 19.862 | 15.310 | 15.310 | — | 4.552 | 4.552 | — |
| Mujeres | | | | | | | | |
| | 12 | 629 | 17 | 17 | — | 612 | 612 | — |
| | 13 | 523 | 45 | 45 | — | 478 | 478 | — |
| | 14 | 605 | 98 | 98 | — | 507 | 507 | — |
| 15 | a 19 | 4.557 | 2.318 | 2.318 | — | 2.239 | 2.239 | — |
| 20 | a 24 | 5.655 | 3.830 | 3.830 | — | 1.825 | 1.825 | — |
| 25 | a 29 | 4.182 | 2.457 | 2.457 | — | 1.671 | 1.671 | — |
| 30 | a 34 | 3.360 | 1.716 | 1.716 | — | 1.644 | 1.644 | — |
| 35 | a 39 | 3.261 | 1.519 | 1.519 | — | 1.742 | 1.742 | — |
| 40 | a 44 | 2.753 | 1.236 | 1.236 | — | 1.517 | 1.517 | — |
| 45 | a 49 | 2.281 | 999 | 999 | — | 1.282 | 1.282 | — |
| 50 | a 54 | 1.977 | 829 | 829 | — | 1.148 | 1.148 | — |
| 55 | a 59 | 1.451 | 559 | 559 | — | 892 | 892 | — |
| 60 | a 64 | 1.209 | 413 | 413 | — | 796 | 796 | — |
| 65 | a 69 | 788 | 218 | 218 | — | 570 | 570 | — |
| 70 | a 74 | 594 | 105 | 105 | — | 489 | 489 | — |
| 75 | y más | 584 | 87 | 87 | — | 497 | 497 | — |
| | Ignorados | 242 | 76 | 76 | — | 166 | 166 | — |
| TOTALES | | 34.597 | 16.522 | 16.522 | — | 18.075 | 18.075 | — |

| POBLACION ECONOMICAMENTE ACTIVA E INACTIVA POR GRUPOS DE EDAD Y SEXO SEGUN AREAS DE EMPADRONAMIENTO | | | | | | | | |
|---|---------------|------------------|--------|-------|--------------------|--------|-------|--|
| EDAD AÑOS | Total General | POBLACION ACTIVA | | | POBLACION INACTIVA | | | |
| | | Total | Urbano | Rural | Total | Urbano | Rural | |

Totales

| | | | | | | | | |
|---------|-----------|--------|--------|--------|-------|--------|--------|-------|
| | 12 | 2.279 | 72 | 68 | 4 | 2.207 | 2.095 | 112 |
| | 13 | 1.993 | 131 | 129 | 2 | 1.862 | 1.769 | 93 |
| | 14 | 1.985 | 333 | 324 | 9 | 1.652 | 1.584 | 68 |
| 15 | a 19 | 11.649 | 5.594 | 5.423 | 171 | 6.055 | 5.819 | 236 |
| 20 | a 24 | 13.482 | 8.745 | 8.540 | 205 | 4.737 | 4.598 | 139 |
| 25 | a 29 | 11.012 | 7.270 | 7.096 | 174 | 3.742 | 3.622 | 120 |
| 30 | a 34 | 9.722 | 6.286 | 6.166 | 120 | 3.436 | 3.331 | 105 |
| 35 | a 39 | 9.200 | 5.938 | 5.805 | 133 | 3.262 | 3.169 | 93 |
| 40 | a 44 | 7.495 | 4.937 | 4.794 | 143 | 2.558 | 2.479 | 79 |
| 45 | a 49 | 5.976 | 3.671 | 3.581 | 90 | 2.305 | 2.227 | 78 |
| 50 | a 54 | 5.094 | 2.865 | 2.770 | 95 | 2.229 | 2.175 | 54 |
| 55 | a 59 | 3.422 | 1.737 | 1.685 | 52 | 1.685 | 1.648 | 37 |
| 60 | a 64 | 2.898 | 1.246 | 1.197 | 49 | 1.652 | 1.617 | 35 |
| 65 | a 69 | 1.898 | 666 | 642 | 24 | 1.232 | 1.204 | 28 |
| 70 | a 74 | 1.334 | 345 | 330 | 15 | 989 | 968 | 21 |
| 75 | y más | 1.328 | 211 | 203 | 8 | 1.117 | 1.090 | 27 |
| | Ignorados | 536 | 218 | 214 | 4 | 318 | 312 | 2 |
| TOTALES | | 91.303 | 50.265 | 48.967 | 1.298 | 41.038 | 39.707 | 1.331 |

Hombres

| | | | | | | | | |
|---------|-----------|--------|--------|--------|-------|-------|-------|-----|
| | 12 | 1.146 | 27 | 24 | 3 | 1.119 | 1.084 | 71 |
| | 13 | 995 | 55 | 53 | 2 | 940 | 873 | 67 |
| | 14 | 929 | 129 | 122 | 7 | 800 | 747 | 53 |
| 15 | a 19 | 4.572 | 2.165 | 2.035 | 130 | 2.407 | 2.291 | 116 |
| 20 | a 24 | 4.869 | 3.992 | 3.834 | 158 | 877 | 840 | 37 |
| 25 | a 29 | 4.274 | 4.122 | 3.978 | 144 | 152 | 146 | 6 |
| 30 | a 34 | 4.018 | 3.951 | 3.844 | 107 | 67 | 58 | 9 |
| 35 | a 39 | 3.950 | 3.890 | 3.771 | 119 | 60 | 49 | 11 |
| 40 | a 44 | 3.537 | 3.450 | 3.322 | 128 | 87 | 82 | 5 |
| 45 | a 49 | 2.705 | 2.589 | 2.511 | 78 | 116 | 104 | 12 |
| 50 | a 54 | 2.295 | 2.031 | 1.948 | 83 | 264 | 257 | 7 |
| 55 | a 59 | 1.520 | 1.285 | 1.239 | 46 | 235 | 228 | 7 |
| 60 | a 64 | 1.165 | 918 | 875 | 43 | 247 | 242 | 5 |
| 65 | a 69 | 729 | 484 | 462 | 22 | 245 | 236 | 9 |
| 70 | a 74 | 489 | 251 | 238 | 13 | 238 | 228 | 10 |
| 75 | y más | 429 | 138 | 130 | 8 | 291 | 286 | 5 |
| | Ignorados | 223 | 116 | 114 | 2 | 107 | 106 | 1 |
| TOTALES | | 37.845 | 29.593 | 28.500 | 1.093 | 8.252 | 7.821 | 431 |

Mujeres

| | | | | | | | | |
|---------|-----------|--------|--------|--------|-----|--------|--------|-----|
| | 12 | 1.133 | 45 | 44 | 1 | 1.088 | 1.047 | 41 |
| | 13 | 998 | 76 | 76 | — | 922 | 896 | 26 |
| | 14 | 1.056 | 204 | 202 | 2 | 852 | 837 | 15 |
| 15 | a 19 | 7.077 | 3.429 | 3.388 | 41 | 3.648 | 3.528 | 120 |
| 20 | a 24 | 8.613 | 4.753 | 4.706 | 47 | 3.860 | 3.758 | 102 |
| 25 | a 29 | 6.738 | 3.148 | 3.118 | 30 | 3.590 | 3.476 | 114 |
| 30 | a 34 | 5.704 | 2.335 | 2.322 | 13 | 3.369 | 3.273 | 96 |
| 35 | a 39 | 5.250 | 2.048 | 2.034 | 14 | 3.202 | 3.120 | 82 |
| 40 | a 44 | 3.958 | 1.487 | 1.472 | 15 | 2.471 | 2.397 | 74 |
| 45 | a 49 | 3.271 | 1.082 | 1.070 | 12 | 2.189 | 2.123 | 66 |
| 50 | a 54 | 2.799 | 834 | 822 | 12 | 1.965 | 1.918 | 47 |
| 55 | a 59 | 1.902 | 452 | 446 | 6 | 1.450 | 1.420 | 30 |
| 60 | a 64 | 1.733 | 328 | 322 | 6 | 1.405 | 1.375 | 30 |
| 65 | a 69 | 1.169 | 182 | 180 | 2 | 987 | 968 | 19 |
| 70 | a 74 | 845 | 94 | 92 | 2 | 751 | 740 | 11 |
| 75 | y más | 899 | 73 | 73 | — | 826 | 804 | 22 |
| | Ignorados | 313 | 102 | 100 | 2 | 211 | 206 | 5 |
| TOTALES | | 53.458 | 20.672 | 20.467 | 205 | 32.786 | 31.886 | 900 |

**POBLACION ECONOMICAMENTE ACTIVA E INACTIVA POR GRUPOS DE EDAD
Y SEXO SEGUN AREAS DE EMPADRONAMIENTO**

| EDAD AÑOS | Total General | POBLACION ACTIVA | | | POBLACION INACTIVA | | | |
|----------------|------------------|------------------|---------------|---------------|--------------------|---------------|---------------|------------|
| | | Total | Urbano | Rural | Total | Urbano | Rural | |
| Totales | | | | | | | | |
| | 12 | 3.338 | 85 | 84 | 1 | 3.253 | 3.232 | 21 |
| | 13 | 2.673 | 155 | 153 | 2 | 2.518 | 2.505 | 13 |
| | 14 | 2.709 | 448 | 447 | 1 | 2.261 | 2.242 | 19 |
| 15 | a 19 | 13.286 | 6.525 | 6.485 | 40 | 6.761 | 6.718 | 43 |
| 20 | a 24 | 14.962 | 9.633 | 9.583 | 50 | 5.329 | 5.294 | 35 |
| 25 | a 29 | 12.029 | 7.686 | 7.655 | 31 | 4.343 | 4.317 | 26 |
| 30 | a 34 | 10.377 | 6.573 | 6.532 | 41 | 3.804 | 3.777 | 27 |
| 35 | a 39 | 9.899 | 6.232 | 6.212 | 20 | 3.667 | 3.633 | 34 |
| 40 | a 44 | 7.998 | 5.209 | 5.189 | 20 | 2.789 | 2.769 | 20 |
| 45 | a 49 | 6.200 | 3.699 | 3.671 | 28 | 2.501 | 2.488 | 13 |
| 50 | a 54 | 5.212 | 2.976 | 2.955 | 21 | 2.236 | 2.225 | 11 |
| 55 | a 59 | 3.562 | 1.840 | 1.830 | 10 | 1.722 | 1.713 | 9 |
| 60 | a 64 | 2.915 | 1.281 | 1.272 | 9 | 1.634 | 1.620 | 14 |
| 65 | a 69 | 1.837 | 706 | 697 | 9 | 1.131 | 1.128 | 3 |
| 70 | a 74 | 1.221 | 368 | 367 | 1 | 853 | 849 | 4 |
| 75 | y más | 1.204 | 230 | 229 | 1 | 974 | 967 | 7 |
| | Ignorados | 377 | 122 | 122 | — | 255 | 255 | — |
| TOTALES | | 99.799 | 53.768 | 53.483 | 285 | 46.031 | 45.732 | 299 |

Hombres

| | | | | | | | | |
|----------------|-----------|---------------|---------------|---------------|------------|--------------|--------------|-----------|
| | 12 | 1.676 | 44 | 44 | — | 1.632 | 1.624 | 8 |
| | 13 | 1.279 | 101 | 100 | 1 | 1.178 | 1.173 | 5 |
| | 14 | 1.352 | 259 | 258 | 1 | 1.093 | 1.086 | 7 |
| 15 | a 19 | 6.066 | 3.806 | 3.775 | 31 | 2.260 | 2.245 | 15 |
| 20 | a 24 | 6.667 | 6.087 | 6.048 | 39 | 580 | 579 | 1 |
| 25 | a 29 | 5.431 | 5.344 | 5.318 | 26 | 87 | 87 | — |
| 30 | a 34 | 4.942 | 4.882 | 4.845 | 37 | 60 | 60 | — |
| 35 | a 39 | 4.635 | 4.565 | 4.548 | 17 | 70 | 69 | 1 |
| 40 | a 44 | 4.014 | 3.927 | 3.910 | 17 | 87 | 87 | — |
| 45 | a 49 | 2.886 | 2.734 | 2.707 | 27 | 152 | 151 | 1 |
| 50 | a 54 | 2.490 | 2.278 | 2.258 | 20 | 212 | 212 | — |
| 55 | a 59 | 1.643 | 1.424 | 1.414 | 10 | 219 | 219 | — |
| 60 | a 64 | 1.266 | 1.008 | 999 | 9 | 258 | 256 | 2 |
| 65 | a 69 | 784 | 570 | 562 | 8 | 214 | 214 | — |
| 70 | a 74 | 484 | 299 | 298 | 1 | 185 | 185 | — |
| 75 | y más | 413 | 172 | 171 | 1 | 241 | 239 | 2 |
| | Ignorados | 120 | 64 | 64 | — | 56 | 56 | — |
| TOTALES | | 46.148 | 37.564 | 37.319 | 245 | 8.584 | 8.542 | 42 |

Mujeres

| | | | | | | | | |
|----------------|-----------|---------------|---------------|---------------|-----------|---------------|---------------|------------|
| | 12 | 1.662 | 41 | 40 | 1 | 1.621 | 1.608 | 13 |
| | 13 | 1.394 | 54 | 53 | 1 | 1.340 | 1.332 | 8 |
| | 14 | 1.357 | 189 | 189 | — | 1.168 | 1.156 | 12 |
| 15 | a 19 | 7.220 | 2.719 | 2.710 | 9 | 4.501 | 4.473 | 28 |
| 20 | a 24 | 8.295 | 3.546 | 3.535 | 11 | 4.749 | 4.715 | 34 |
| 25 | a 29 | 6.598 | 2.342 | 2.337 | 5 | 4.256 | 4.230 | 26 |
| 30 | a 34 | 5.435 | 1.691 | 1.687 | 4 | 3.744 | 3.717 | 27 |
| 35 | a 39 | 5.264 | 1.667 | 1.664 | 3 | 3.597 | 3.564 | 33 |
| 40 | a 44 | 3.984 | 1.282 | 1.279 | 3 | 2.702 | 2.682 | 20 |
| 45 | a 49 | 3.314 | 965 | 964 | 1 | 2.349 | 2.337 | 12 |
| 50 | a 54 | 2.722 | 698 | 697 | 1 | 2.024 | 2.013 | 11 |
| 55 | a 59 | 1.919 | 416 | 416 | — | 1.503 | 1.494 | 9 |
| 60 | a 64 | 1.649 | 273 | 273 | — | 1.376 | 1.364 | 12 |
| 65 | a 69 | 1.053 | 136 | 135 | 1 | 917 | 914 | 3 |
| 70 | a 74 | 737 | 69 | 69 | — | 668 | 664 | 4 |
| 75 | y más | 791 | 58 | 58 | — | 733 | 728 | 5 |
| | Ignorados | 257 | 58 | 58 | — | 199 | 199 | — |
| TOTALES | | 53.651 | 16.204 | 16.164 | 40 | 37.447 | 37.190 | 257 |

**POBLACION ECONOMICAMENTE ACTIVA E INACTIVA POR GRUPOS DE EDAD
Y SEXO SEGUN AREAS DE EMPADRONAMIENTO**

| EDAD AÑOS | Total General | POBLACION ACTIVA | | | POBLACION INACTIVA | | | |
|----------------|------------------|------------------|--------------|--------------|--------------------|--------------|--------------|--------------|
| | | Total | Urbano | Rural | Total | Urbano | Rural | |
| Totales | | | | | | | | |
| | 12 | 513 | 8 | 5 | 3 | 505 | 300 | 205 |
| | 13 | 362 | 31 | 17 | 14 | 331 | 193 | 138 |
| | 14 | 343 | 64 | 29 | 35 | 279 | 169 | 110 |
| 15 | a 19 | 1.693 | 855 | 472 | 383 | 838 | 515 | 323 |
| 20 | a 24 | 1.855 | 1.118 | 671 | 447 | 737 | 446 | 291 |
| 25 | a 29 | 1.527 | 937 | 599 | 338 | 590 | 366 | 224 |
| 30 | a 34 | 1.296 | 812 | 518 | 294 | 484 | 314 | 170 |
| 35 | a 39 | 1.206 | 743 | 487 | 256 | 463 | 282 | 181 |
| 40 | a 44 | 1.074 | 685 | 385 | 300 | 389 | 231 | 158 |
| 45 | a 49 | 832 | 483 | 276 | 207 | 349 | 224 | 125 |
| 50 | a 54 | 705 | 397 | 229 | 168 | 308 | 170 | 138 |
| 55 | a 59 | 514 | 291 | 150 | 141 | 223 | 143 | 80 |
| 60 | a 64 | 484 | 246 | 143 | 103 | 238 | 160 | 78 |
| 65 | a 69 | 253 | 138 | 66 | 72 | 115 | 85 | 30 |
| 70 | a 74 | 181 | 76 | 42 | 34 | 105 | 69 | 36 |
| 75 | y más | 196 | 73 | 33 | 40 | 123 | 76 | 47 |
| | Ignorados | 108 | 52 | 10 | 42 | 56 | 11 | 45 |
| TOTALES | | 13.142 | 7.009 | 4.132 | 2.877 | 6.133 | 3.754 | 2.379 |
| Hombres | | | | | | | | |
| | 12 | 276 | 6 | 4 | 2 | 270 | 167 | 103 |
| | 13 | 209 | 25 | 16 | 9 | 184 | 116 | 68 |
| | 14 | 171 | 49 | 22 | 27 | 122 | 75 | 47 |
| 15 | a 19 | 818 | 591 | 305 | 286 | 227 | 138 | 89 |
| 20 | a 24 | 892 | 810 | 473 | 337 | 82 | 36 | 46 |
| 25 | a 29 | 759 | 742 | 463 | 279 | 17 | 10 | 7 |
| 30 | a 34 | 676 | 669 | 420 | 249 | 7 | 3 | 4 |
| 35 | a 39 | 621 | 611 | 404 | 207 | 10 | 5 | 5 |
| 40 | a 44 | 574 | 553 | 307 | 246 | 21 | 9 | 12 |
| 45 | a 49 | 395 | 381 | 215 | 166 | 14 | 11 | 3 |
| 50 | a 54 | 347 | 319 | 181 | 138 | 28 | 18 | 10 |
| 55 | a 59 | 272 | 247 | 129 | 118 | 25 | 19 | 6 |
| 60 | a 64 | 236 | 205 | 118 | 87 | 31 | 23 | 8 |
| 65 | a 69 | 144 | 124 | 55 | 69 | 20 | 16 | 4 |
| 70 | a 74 | 83 | 62 | 33 | 29 | 21 | 15 | 6 |
| 75 | y más | 91 | 59 | 28 | 31 | 32 | 16 | 16 |
| | Ignorados | 72 | 40 | 9 | 31 | 32 | 6 | 26 |
| TOTALES | | 6.636 | 5.493 | 3.182 | 2.311 | 1.143 | 683 | 460 |
| Mujeres | | | | | | | | |
| | 12 | 237 | 2 | 1 | 1 | 235 | 133 | 102 |
| | 13 | 153 | 6 | 1 | 5 | 147 | 77 | 70 |
| | 14 | 172 | 15 | 7 | 8 | 157 | 94 | 63 |
| 15 | a 19 | 875 | 264 | 167 | 97 | 611 | 377 | 234 |
| 20 | a 24 | 963 | 308 | 198 | 110 | 655 | 410 | 245 |
| 25 | a 29 | 768 | 195 | 136 | 59 | 573 | 356 | 217 |
| 30 | a 34 | 620 | 143 | 98 | 45 | 477 | 311 | 166 |
| 35 | a 39 | 585 | 132 | 83 | 49 | 453 | 277 | 176 |
| 40 | a 44 | 500 | 132 | 78 | 54 | 368 | 222 | 146 |
| 45 | a 49 | 437 | 102 | 61 | 41 | 335 | 213 | 122 |
| 50 | a 54 | 358 | 76 | 48 | 30 | 280 | 152 | 128 |
| 55 | a 59 | 242 | 44 | 21 | 23 | 198 | 124 | 74 |
| 60 | a 64 | 248 | 41 | 25 | 16 | 207 | 137 | 70 |
| 65 | a 69 | 109 | 14 | 11 | 3 | 95 | 69 | 26 |
| 70 | a 74 | 98 | 14 | 9 | 5 | 84 | 54 | 30 |
| 75 | y más | 105 | 14 | 5 | 9 | 91 | 60 | 31 |
| | Ignorados | 36 | 12 | 1 | 11 | 24 | 5 | 19 |
| TOTALES | | 6.506 | 1.516 | 950 | 566 | 4.990 | 3.071 | 1.919 |

POBLACION ECONOMICAMENTE ACTIVA E INACTIVA POR GRUPOS DE EDAD Y SEXO SEGUN AREAS DE EMPADRONAMIENTO

| EDAD AÑOS | Total General | POBLACION ACTIVA | | | POBLACION INACTIVA | | | |
|----------------|------------------|------------------|---------------|---------------|--------------------|---------------|---------------|------------|
| | | Total | Urbano | Rural | Total | Urbano | Rural | |
| Totales | | | | | | | | |
| | 12 | 2.760 | 58 | 58 | — | 2.702 | 2.686 | 16 |
| | 13 | 2.169 | 109 | 109 | — | 2.060 | 2.051 | 9 |
| | 14 | 2.257 | 341 | 340 | 1 | 1.916 | 1.900 | 16 |
| 15 | a 19 | 11.301 | 5.558 | 5.524 | 34 | 5.743 | 5.715 | 28 |
| 20 | a 24 | 12.703 | 8.248 | 8.211 | 37 | 4.460 | 4.434 | 26 |
| 25 | a 29 | 9.980 | 6.356 | 6.339 | 17 | 3.624 | 3.610 | 14 |
| 30 | a 34 | 8.403 | 5.377 | 5.367 | 10 | 3.026 | 3.016 | 10 |
| 35 | a 39 | 8.156 | 5.143 | 5.132 | 11 | 3.013 | 2.996 | 17 |
| 40 | a 44 | 6.933 | 4.354 | 4.342 | 12 | 2.579 | 2.568 | 11 |
| 45 | a 49 | 5.436 | 3.278 | 3.274 | 4 | 2.158 | 2.149 | 9 |
| 50 | a 54 | 4.862 | 2.714 | 2.711 | 3 | 2.148 | 2.145 | 3 |
| 55 | a 59 | 3.103 | 1.629 | 1.627 | 2 | 1.474 | 1.471 | 3 |
| 60 | a 64 | 2.615 | 1.136 | 1.136 | — | 1.479 | 1.475 | 4 |
| 65 | a 69 | 1.603 | 626 | 625 | 1 | 977 | 977 | — |
| 70 | a 74 | 1.165 | 359 | 359 | — | 806 | 804 | 2 |
| 75 | y más | 1.185 | 232 | 232 | — | 953 | 950 | 3 |
| | Ignorados | 346 | 107 | 107 | — | 239 | 239 | — |
| TOTALES | | 84.982 | 45.625 | 45.493 | 132 | 39.357 | 39.186 | 171 |
| Hombres | | | | | | | | |
| | 12 | 1.350 | 36 | 36 | — | 1.314 | 1.308 | 6 |
| | 13 | 1.031 | 72 | 72 | — | 959 | 958 | 1 |
| | 14 | 1.134 | 239 | 238 | 1 | 895 | 888 | 7 |
| 15 | a 19 | 5.408 | 3.611 | 3.587 | 24 | 1.797 | 1.792 | 5 |
| 20 | a 24 | 5.910 | 5.552 | 5.531 | 21 | 358 | 357 | 1 |
| 25 | a 29 | 4.697 | 4.634 | 4.621 | 13 | 63 | 63 | — |
| 30 | a 34 | 4.044 | 4.003 | 3.998 | 5 | 41 | 41 | — |
| 35 | a 39 | 3.823 | 3.761 | 3.754 | 7 | 62 | 61 | 1 |
| 40 | a 44 | 3.321 | 3.235 | 3.229 | 6 | 86 | 86 | — |
| 45 | a 49 | 2.551 | 2.428 | 2.426 | 2 | 123 | 123 | — |
| 50 | a 54 | 2.318 | 2.092 | 2.090 | 2 | 226 | 226 | — |
| 55 | a 59 | 1.440 | 1.235 | 1.233 | 2 | 205 | 205 | — |
| 60 | a 64 | 1.084 | 853 | 853 | — | 231 | 231 | — |
| 65 | a 69 | 701 | 501 | 500 | 1 | 200 | 200 | — |
| 70 | a 74 | 475 | 291 | 291 | — | 184 | 184 | — |
| 75 | y más | 445 | 186 | 186 | — | 259 | 258 | 1 |
| | Ignorados | 170 | 68 | 68 | — | 102 | 102 | — |
| TOTALES | | 39.902 | 32.797 | 32.713 | 84 | 7.105 | 7.083 | 22 |
| Mujeres | | | | | | | | |
| | 12 | 1.410 | 22 | 22 | — | 1.388 | 1.378 | 10 |
| | 13 | 1.138 | 37 | 37 | — | 1.101 | 1.093 | 8 |
| | 14 | 1.123 | 102 | 102 | — | 1.021 | 1.012 | 9 |
| 15 | a 19 | 5.893 | 1.947 | 1.937 | 10 | 3.946 | 3.923 | 23 |
| 20 | a 24 | 6.798 | 2.696 | 2.690 | 16 | 4.102 | 4.077 | 25 |
| 25 | a 29 | 5.283 | 1.722 | 1.718 | 4 | 3.561 | 3.547 | 14 |
| 30 | a 34 | 4.359 | 1.374 | 1.369 | 5 | 2.985 | 2.975 | 10 |
| 35 | a 39 | 4.333 | 1.382 | 1.378 | 4 | 2.951 | 2.935 | 16 |
| 40 | a 44 | 3.612 | 1.119 | 1.113 | 6 | 2.493 | 2.482 | 11 |
| 45 | a 49 | 2.885 | 850 | 848 | 2 | 2.035 | 2.026 | 9 |
| 50 | a 54 | 2.544 | 622 | 621 | 1 | 1.922 | 1.919 | 3 |
| 55 | a 59 | 1.663 | 394 | 394 | — | 1.269 | 1.266 | 3 |
| 60 | a 64 | 1.531 | 283 | 283 | — | 1.248 | 1.244 | 4 |
| 65 | a 69 | 902 | 125 | 125 | — | 777 | 777 | — |
| 70 | a 74 | 690 | 68 | 68 | — | 622 | 620 | 2 |
| 75 | y más | 740 | 46 | 46 | — | 694 | 692 | 2 |
| | Ignorados | 176 | 39 | 39 | — | 137 | 137 | — |
| TOTALES | | 45.080 | 12.828 | 12.780 | 48 | 32.252 | 32.103 | 149 |

**POBLACION ECONOMICAMENTE ACTIVA E INACTIVA POR GRUPOS DE EDAD
Y SEXO SEGUN AREAS DE EMPADRONAMIENTO**

| EDAD AÑOS | Total General | POBLACION ACTIVA | | | POBLACION INACTIVA | | |
|----------------|------------------|------------------|--------------|------------|--------------------|--------------|------------|
| | | Total | Urbano | Rural | Total | Urbano | Rural |
| Totales | | | | | | | |
| | 742 | 16 | 13 | 3 | 726 | 671 | 55 |
| | 576 | 34 | 31 | 3 | 542 | 507 | 35 |
| | 583 | 89 | 81 | 8 | 494 | 459 | 35 |
| 15 a 19 | 2.653 | 1.271 | 1.138 | 133 | 1.382 | 1.298 | 84 |
| 20 a 24 | 2.928 | 1.814 | 1.690 | 124 | 1.114 | 1.059 | 55 |
| 25 a 29 | 2.377 | 1.466 | 1.376 | 90 | 911 | 863 | 48 |
| 30 a 34 | 2.039 | 1.265 | 1.201 | 64 | 774 | 726 | 48 |
| 35 a 39 | 1.975 | 1.207 | 1.126 | 81 | 768 | 703 | 65 |
| 40 a 44 | 1.574 | 998 | 924 | 74 | 576 | 540 | 36 |
| 45 a 49 | 1.276 | 762 | 691 | 71 | 514 | 485 | 29 |
| 50 a 54 | 1.088 | 609 | 551 | 58 | 479 | 449 | 30 |
| 55 a 59 | 772 | 415 | 373 | 42 | 357 | 329 | 28 |
| 60 a 64 | 643 | 299 | 252 | 47 | 344 | 324 | 20 |
| 65 a 69 | 384 | 154 | 132 | 22 | 230 | 216 | 14 |
| 70 a 74 | 273 | 101 | 83 | 18 | 172 | 163 | 9 |
| 75 y más | 256 | 58 | 46 | 12 | 198 | 179 | 19 |
| Ignorados | 72 | 12 | 12 | — | 60 | 60 | — |
| TOTALES | 20.211 | 10.570 | 9.720 | 850 | 9.641 | 9.031 | 610 |
| Hombres | | | | | | | |
| | 374 | 10 | 8 | 2 | 364 | 341 | 23 |
| | 267 | 26 | 24 | 2 | 241 | 227 | 14 |
| | 285 | 54 | 50 | 4 | 231 | 216 | 15 |
| 15 a 19 | 1.311 | 858 | 746 | 112 | 453 | 439 | 14 |
| 20 a 24 | 1.337 | 1.256 | 1.157 | 99 | 81 | 81 | — |
| 25 a 29 | 1.133 | 1.109 | 1.037 | 72 | 29 | 29 | — |
| 30 a 34 | 992 | 982 | 927 | 55 | 10 | 9 | 1 |
| 35 a 39 | 947 | 933 | 861 | 72 | 14 | 12 | 2 |
| 40 a 44 | 805 | 782 | 721 | 61 | 23 | 23 | — |
| 45 a 49 | 632 | 596 | 533 | 63 | 36 | 35 | 1 |
| 50 a 54 | 541 | 482 | 428 | 54 | 59 | 58 | 1 |
| 55 a 59 | 388 | 333 | 296 | 37 | 55 | 52 | 3 |
| 60 a 64 | 289 | 237 | 194 | 43 | 52 | 51 | 1 |
| 65 a 69 | 180 | 126 | 106 | 20 | 54 | 51 | 3 |
| 70 a 74 | 121 | 81 | 66 | 15 | 40 | 38 | 2 |
| 75 y más | 106 | 48 | 37 | 11 | 58 | 52 | 6 |
| Ignorados | 36 | 5 | 5 | — | 31 | 31 | — |
| TOTALES | 9.749 | 7.918 | 7.196 | 722 | 1.831 | 1.745 | 86 |
| Mujeres | | | | | | | |
| | 368 | 6 | 5 | 1 | 362 | 330 | 32 |
| | 309 | 8 | 7 | 1 | 301 | 280 | 21 |
| | 298 | 35 | 31 | 4 | 263 | 243 | 20 |
| 15 a 19 | 1.342 | 413 | 392 | 21 | 929 | 859 | 70 |
| 20 a 24 | 1.591 | 558 | 533 | 25 | 1.033 | 978 | 55 |
| 25 a 29 | 1.239 | 357 | 339 | 18 | 882 | 834 | 48 |
| 30 a 34 | 1.047 | 283 | 274 | 9 | 764 | 717 | 47 |
| 35 a 39 | 1.028 | 274 | 265 | 9 | 754 | 691 | 63 |
| 40 a 44 | 769 | 216 | 203 | 13 | 553 | 517 | 36 |
| 45 a 49 | 644 | 166 | 158 | 8 | 478 | 450 | 28 |
| 50 a 54 | 547 | 127 | 123 | 4 | 420 | 391 | 29 |
| 55 a 59 | 384 | 82 | 77 | 5 | 302 | 277 | 25 |
| 60 a 64 | 354 | 62 | 58 | 4 | 292 | 273 | 19 |
| 65 a 69 | 204 | 28 | 26 | 2 | 176 | 165 | 11 |
| 70 a 74 | 152 | 20 | 17 | 3 | 132 | 125 | 7 |
| 75 y más | 150 | 10 | 9 | 1 | 140 | 127 | 13 |
| Ignorados | 36 | 7 | 7 | — | 29 | 29 | — |
| TOTALES | 10.462 | 2.652 | 2.524 | 128 | 7.810 | 7.286 | 524 |

**POBLACION ECONOMICAMENTE ACTIVA E INACTIVA POR GRUPOS DE EDAD
Y SEXO SEGUN AREAS DE EMPADRONAMIENTO**

| EDAD AÑOS | Total General | POBLACION ACTIVA | | | POBLACION INACTIVA | | |
|----------------|------------------|------------------|------------|--------------|--------------------|------------|------------|
| | | Total | Urbano | Rural | Total | Urbano | Rural |
| Totales | | | | | | | |
| 12 | 107 | 5 | 1 | 4 | 102 | 23 | 79 |
| 13 | 81 | 8 | — | 8 | 73 | 22 | 51 |
| 14 | 92 | 28 | 3 | 25 | 64 | 21 | 43 |
| 15 a 19 | 459 | 263 | 62 | 201 | 196 | 61 | 135 |
| 20 a 24 | 425 | 276 | 88 | 188 | 149 | 43 | 106 |
| 25 a 29 | 333 | 211 | 63 | 148 | 122 | 41 | 81 |
| 30 a 34 | 269 | 174 | 55 | 119 | 95 | 26 | 69 |
| 35 a 39 | 330 | 209 | 62 | 147 | 121 | 37 | 84 |
| 40 a 44 | 257 | 182 | 48 | 134 | 75 | 20 | 55 |
| 45 a 49 | 220 | 145 | 42 | 103 | 75 | 19 | 56 |
| 50 a 54 | 161 | 104 | 22 | 82 | 57 | 21 | 36 |
| 55 a 59 | 109 | 69 | 27 | 42 | 40 | 15 | 25 |
| 60 a 64 | 117 | 78 | 18 | 60 | 39 | 9 | 30 |
| 65 a 69 | 74 | 42 | 5 | 37 | 32 | 11 | 21 |
| 70 a 74 | 57 | 29 | 9 | 20 | 28 | 6 | 22 |
| 75 y más | 51 | 14 | 6 | 8 | 37 | 13 | 24 |
| Ignorados | 50 | 29 | 5 | 24 | 21 | 7 | 14 |
| TOTALES | 3.192 | 1.866 | 516 | 1.350 | 1.326 | 395 | 931 |
| Hombres | | | | | | | |
| 12 | 59 | 4 | 1 | 3 | 55 | 11 | 44 |
| 13 | 34 | 5 | — | 5 | 29 | 9 | 20 |
| 14 | 54 | 23 | 3 | 20 | 31 | 5 | 26 |
| 15 a 19 | 253 | 209 | 44 | 165 | 44 | 13 | 31 |
| 20 a 24 | 224 | 223 | 63 | 160 | 1 | — | 1 |
| 25 a 29 | 177 | 174 | 49 | 125 | 3 | — | 3 |
| 30 a 34 | 149 | 148 | 46 | 102 | 1 | 1 | — |
| 35 a 39 | 171 | 171 | 43 | 128 | — | — | — |
| 40 a 44 | 149 | 148 | 35 | 113 | 1 | 1 | — |
| 45 a 49 | 122 | 121 | 32 | 89 | 1 | 1 | — |
| 50 a 54 | 88 | 84 | 13 | 71 | 4 | 2 | 2 |
| 55 a 59 | 61 | 56 | 19 | 37 | 5 | 3 | 2 |
| 60 a 64 | 74 | 68 | 16 | 52 | 6 | 2 | 4 |
| 65 a 69 | 44 | 37 | 3 | 34 | 7 | 3 | 4 |
| 70 a 74 | 29 | 25 | 7 | 18 | 4 | — | 4 |
| 75 y más | 24 | 10 | 4 | 6 | 14 | 5 | 9 |
| Ignorados | 38 | 28 | 4 | 24 | 10 | 3 | 7 |
| TOTALES | 1.750 | 1.534 | 382 | 1.152 | 216 | 59 | 157 |
| Mujeres | | | | | | | |
| 12 | 48 | 1 | — | 1 | 47 | 12 | 35 |
| 13 | 47 | 3 | — | 3 | 44 | 13 | 31 |
| 14 | 38 | 5 | — | 5 | 33 | 16 | 17 |
| 15 a 19 | 206 | 54 | 18 | 36 | 152 | 48 | 104 |
| 20 a 24 | 201 | 53 | 25 | 28 | 148 | 43 | 105 |
| 25 a 29 | 156 | 37 | 14 | 23 | 119 | 41 | 78 |
| 30 a 34 | 120 | 26 | 9 | 17 | 94 | 25 | 69 |
| 35 a 39 | 159 | 38 | 19 | 19 | 121 | 37 | 84 |
| 40 a 44 | 108 | 34 | 13 | 21 | 74 | 19 | 55 |
| 45 a 49 | 98 | 24 | 10 | 14 | 74 | 18 | 56 |
| 50 a 54 | 73 | 20 | 9 | 11 | 53 | 19 | 34 |
| 55 a 59 | 48 | 13 | 8 | 5 | 35 | 12 | 23 |
| 60 a 64 | 43 | 10 | 2 | 8 | 33 | 7 | 26 |
| 65 a 69 | 30 | 5 | 2 | 3 | 25 | 8 | 17 |
| 70 a 74 | 28 | 4 | 2 | 2 | 24 | 6 | 18 |
| 75 y más | 27 | 4 | 2 | 2 | 23 | 8 | 15 |
| Ignorados | 12 | 1 | 1 | — | 11 | 4 | 7 |
| TOTALES | 1.442 | 332 | 134 | 198 | 1.110 | 336 | 774 |

Comuna de Tiltit

Cuadro N.º 7

| POBLACION ECONOMICAMENTE ACTIVA E INACTIVA POR GRUPOS DE EDAD Y SEXO SEGUN AREAS DE EMPADRONAMIENTO | | | | | | | | |
|---|------------------|------------------|--------|-------|--------------------|--------|-------|--|
| EDAD AÑOS | Total General | POBLACION ACTIVA | | | POBLACION INACTIVA | | | |
| | | Total | Urbano | Rural | Total | Urbano | Rural | |

Totales

| | | | | | | | | |
|----------------|-------|--------------|--------------|------------|--------------|--------------|------------|--------------|
| | 12 | 135 | 4 | — | 4 | 131 | 23 | 108 |
| | 13 | 105 | 6 | 2 | 4 | 99 | 23 | 76 |
| | 14 | 107 | 17 | 3 | 14 | 90 | 15 | 75 |
| 15 | a 19 | 642 | 289 | 43 | 246 | 353 | 59 | 294 |
| 20 | a 24 | 693 | 417 | 45 | 372 | 276 | 45 | 231 |
| 25 | a 29 | 601 | 400 | 55 | 345 | 201 | 39 | 162 |
| 30 | a 34 | 523 | 346 | 36 | 310 | 177 | 30 | 147 |
| 35 | a 39 | 497 | 322 | 35 | 287 | 175 | 41 | 134 |
| 40 | a 44 | 442 | 314 | 41 | 273 | 128 | 19 | 109 |
| 45 | a 49 | 371 | 253 | 30 | 223 | 118 | 24 | 94 |
| 50 | a 54 | 343 | 236 | 26 | 210 | 107 | 17 | 90 |
| 55 | a 59 | 236 | 159 | 17 | 142 | 77 | 13 | 64 |
| 60 | a 64 | 219 | 135 | 18 | 117 | 84 | 20 | 64 |
| 65 | a 69 | 113 | 62 | 7 | 55 | 51 | 12 | 39 |
| 70 | a 74 | 85 | 53 | 6 | 47 | 32 | 10 | 22 |
| 75 | y más | 78 | 26 | 8 | 18 | 52 | 18 | 34 |
| Ignorados | | 13 | 3 | 2 | 1 | 10 | 5 | 5 |
| TOTALES | | 5.203 | 3.042 | 374 | 2.668 | 2.161 | 413 | 1.748 |

Hombres

| | | | | | | | | |
|----------------|-------|--------------|--------------|------------|--------------|------------|-----------|------------|
| | 12 | 74 | 2 | — | 2 | 72 | 15 | 57 |
| | 13 | 47 | 3 | — | 3 | 44 | 12 | 32 |
| | 14 | 61 | 13 | 2 | 11 | 48 | 6 | 42 |
| 15 | a 19 | 238 | 249 | 28 | 221 | 79 | 14 | 65 |
| 20 | a 24 | 395 | 382 | 35 | 347 | 13 | 3 | 10 |
| 25 | a 29 | 376 | 372 | 45 | 327 | 4 | — | 4 |
| 30 | a 34 | 329 | 325 | 28 | 297 | 4 | — | 4 |
| 35 | a 39 | 308 | 305 | 30 | 275 | 3 | 1 | 2 |
| 40 | a 44 | 295 | 294 | 34 | 260 | 1 | — | 1 |
| 45 | a 49 | 238 | 233 | 23 | 210 | 5 | — | 5 |
| 50 | a 54 | 228 | 221 | 21 | 200 | 7 | — | 7 |
| 55 | a 59 | 163 | 149 | 11 | 138 | 14 | 4 | 10 |
| 60 | a 64 | 135 | 120 | 13 | 107 | 15 | 4 | 11 |
| 65 | a 69 | 68 | 59 | 6 | 53 | 9 | 4 | 5 |
| 70 | a 74 | 59 | 48 | 4 | 44 | 11 | 4 | 7 |
| 75 | y más | 37 | 25 | 7 | 18 | 12 | 5 | 7 |
| Ignorados | | 9 | 3 | 2 | 1 | 6 | 2 | 4 |
| TOTALES | | 3.150 | 2.803 | 289 | 2.514 | 347 | 74 | 273 |

Mujeres

| | | | | | | | | |
|----------------|-------|--------------|------------|-----------|------------|--------------|------------|--------------|
| | 12 | 61 | 2 | — | 2 | 59 | 8 | 51 |
| | 13 | 58 | 3 | 2 | 1 | 55 | 11 | 44 |
| | 14 | 46 | 4 | 1 | 3 | 42 | 9 | 33 |
| 15 | a 19 | 314 | 40 | 15 | 25 | 274 | 45 | 229 |
| 20 | a 24 | 298 | 35 | 10 | 25 | 263 | 42 | 221 |
| 25 | a 29 | 225 | 28 | 10 | 18 | 197 | 39 | 158 |
| 30 | a 34 | 194 | 21 | 8 | 13 | 173 | 30 | 143 |
| 35 | a 39 | 189 | 17 | 5 | 12 | 172 | 40 | 132 |
| 40 | a 44 | 147 | 20 | 7 | 13 | 127 | 19 | 108 |
| 45 | a 49 | 133 | 20 | 7 | 13 | 113 | 24 | 89 |
| 50 | a 54 | 115 | 15 | 5 | 10 | 100 | 17 | 83 |
| 55 | a 59 | 73 | 10 | 6 | 4 | 63 | 9 | 54 |
| 60 | a 64 | 84 | 15 | 5 | 10 | 69 | 16 | 53 |
| 65 | a 69 | 45 | 3 | 1 | 2 | 42 | 8 | 34 |
| 70 | a 74 | 26 | 5 | 2 | 3 | 21 | 6 | 15 |
| 75 | y más | 41 | 1 | 1 | — | 40 | 13 | 27 |
| Ignorados | | 4 | — | — | — | 4 | 3 | 1 |
| TOTALES | | 2.053 | 239 | 85 | 154 | 1.814 | 339 | 1.475 |

| POBLACION ECONOMICAMENTE ACTIVA E INACTIVA POR GRUPOS DE EDAD Y SEXO SEGUN AREAS DE EMPADRONAMIENTO | | | | | | | | |
|---|------------------|------------------|--------|-------|--------------------|--------|-------|--|
| EDAD AÑOS | Total General | POBLACION ACTIVA | | | POBLACION INACTIVA | | | |
| | | Total | Urbano | Rural | Total | Urbano | Rural | |

Totales

| | | | | | | | | |
|-----------|-------|-------|-------|-----|-------|-------|-----|-------|
| | 12 | 264 | 12 | 1 | 11 | 252 | 55 | 197 |
| | 13 | 214 | 17 | 4 | 13 | 197 | 41 | 156 |
| | 14 | 199 | 55 | 11 | 44 | 144 | 34 | 110 |
| 15 | a 19 | 962 | 513 | 77 | 436 | 449 | 90 | 359 |
| 20 | a 24 | 858 | 521 | 103 | 418 | 337 | 80 | 257 |
| 25 | a 29 | 611 | 364 | 84 | 280 | 247 | 60 | 187 |
| 30 | a 34 | 566 | 350 | 88 | 262 | 216 | 46 | 170 |
| 35 | a 39 | 603 | 364 | 81 | 283 | 239 | 48 | 191 |
| 40 | a 44 | 530 | 339 | 74 | 265 | 191 | 46 | 145 |
| 45 | a 49 | 433 | 268 | 63 | 205 | 165 | 37 | 128 |
| 50 | a 54 | 390 | 254 | 53 | 201 | 136 | 32 | 104 |
| 55 | a 59 | 265 | 158 | 29 | 129 | 107 | 29 | 78 |
| 60 | a 64 | 244 | 156 | 43 | 113 | 88 | 25 | 63 |
| 65 | a 69 | 162 | 101 | 27 | 74 | 61 | 25 | 36 |
| 70 | a 74 | 126 | 55 | 15 | 40 | 71 | 24 | 47 |
| 75 | y más | 144 | 61 | 13 | 48 | 83 | 34 | 49 |
| Ignorados | | 71 | 19 | 3 | 16 | 52 | 1 | 51 |
| TOTALES | | 6.642 | 3.607 | 769 | 2.838 | 3.035 | 707 | 2.328 |

Hombres

| | | | | | | | | |
|-----------|-------|-------|-------|-----|-------|-----|-----|-----|
| | 12 | 152 | 12 | 1 | 11 | 140 | 25 | 115 |
| | 13 | 108 | 12 | 8 | 10 | 96 | 20 | 76 |
| | 14 | 106 | 43 | 8 | 35 | 63 | 13 | 50 |
| 15 | a 19 | 545 | 446 | 58 | 388 | 99 | 24 | 75 |
| 20 | a 24 | 470 | 454 | 79 | 375 | 16 | 5 | 11 |
| 25 | a 29 | 331 | 329 | 65 | 264 | 2 | — | 2 |
| 30 | a 34 | 309 | 307 | 67 | 240 | 2 | — | 2 |
| 35 | a 39 | 325 | 324 | 64 | 260 | 1 | 1 | — |
| 40 | a 44 | 301 | 298 | 60 | 238 | 3 | — | 3 |
| 45 | a 49 | 247 | 246 | 51 | 195 | 1 | — | 1 |
| 50 | a 54 | 233 | 222 | 41 | 181 | 11 | 3 | 8 |
| 55 | a 59 | 144 | 135 | 18 | 117 | 9 | 3 | 6 |
| 60 | a 64 | 145 | 136 | 37 | 101 | 7 | 1 | 6 |
| 65 | a 69 | 95 | 87 | 21 | 66 | 8 | 3 | 5 |
| 70 | a 74 | 55 | 47 | 12 | 35 | 8 | 1 | 7 |
| 75 | y más | 75 | 56 | 11 | 45 | 19 | 9 | 10 |
| Ignorados | | 42 | 16 | 2 | 14 | 26 | — | 26 |
| TOTALES | | 3.683 | 3.172 | 597 | 2.575 | 511 | 108 | 403 |

Mujeres

| | | | | | | | | |
|-----------|-------|-------|-----|-----|-----|-------|-----|-------|
| | 12 | 112 | — | — | — | 112 | 30 | 82 |
| | 13 | 106 | 5 | 2 | 3 | 101 | 21 | 80 |
| | 14 | 93 | 12 | 3 | 9 | 81 | 21 | 60 |
| 15 | a 19 | 417 | 67 | 19 | 48 | 350 | 66 | 284 |
| 20 | a 24 | 388 | 67 | 24 | 43 | 321 | 75 | 246 |
| 25 | a 29 | 280 | 35 | 19 | 16 | 245 | 60 | 185 |
| 30 | a 34 | 257 | 43 | 21 | 22 | 214 | 46 | 168 |
| 35 | a 39 | 278 | 40 | 17 | 23 | 238 | 47 | 191 |
| 40 | a 44 | 229 | 41 | 14 | 27 | 188 | 46 | 142 |
| 45 | a 49 | 186 | 22 | 12 | 10 | 164 | 37 | 127 |
| 50 | a 54 | 157 | 32 | 12 | 20 | 125 | 29 | 96 |
| 55 | a 59 | 121 | 23 | 11 | 12 | 98 | 26 | 72 |
| 60 | a 64 | 99 | 18 | 6 | 12 | 81 | 24 | 57 |
| 65 | a 69 | 67 | 14 | 6 | 8 | 53 | 22 | 31 |
| 70 | a 74 | 71 | 8 | 3 | 5 | 63 | 23 | 40 |
| 75 | y más | 69 | 5 | 2 | 3 | 64 | 25 | 39 |
| Ignorados | | 29 | 3 | 1 | 2 | 26 | 1 | 25 |
| TOTALES | | 2.959 | 435 | 172 | 263 | 2.524 | 599 | 1.925 |

| POBLACION ECONOMICAMENTE ACTIVA E INACTIVA POR GRUPOS DE EDAD Y SEXO SEGUN AREAS DE EMPADRONAMIENTO | | | | | | | | |
|---|------------------|------------------|--------|-------|--------------------|--------|-------|--|
| EDAD AÑOS | Total General | POBLACION ACTIVA | | | POBLACION INACTIVA | | | |
| | | Total | Urbano | Rural | Total | Urbano | Rural | |

Totales

| | | | | | | | | |
|----------------|-------|--------------|--------------|------------|--------------|--------------|------------|--------------|
| | 12 | 142 | 9 | — | 9 | 133 | 33 | 100 |
| | 13 | 101 | 6 | — | 6 | 95 | 26 | 69 |
| | 14 | 114 | 29 | 2 | 27 | 85 | 27 | 58 |
| 15 | a 19 | 537 | 313 | 33 | 280 | 224 | 44 | 180 |
| 20 | a 24 | 498 | 292 | 50 | 242 | 206 | 42 | 164 |
| 25 | a 29 | 330 | 213 | 36 | 177 | 117 | 27 | 90 |
| 30 | a 34 | 299 | 188 | 43 | 145 | 111 | 27 | 84 |
| 35 | a 39 | 281 | 170 | 38 | 132 | 111 | 27 | 84 |
| 40 | a 44 | 270 | 180 | 42 | 138 | 90 | 16 | 74 |
| 45 | a 49 | 237 | 159 | 32 | 127 | 78 | 25 | 53 |
| 50 | a 54 | 201 | 126 | 43 | 83 | 75 | 17 | 58 |
| 55 | a 59 | 139 | 86 | 17 | 69 | 53 | 14 | 39 |
| 60 | a 64 | 169 | 114 | 33 | 81 | 55 | 13 | 42 |
| 65 | a 69 | 98 | 52 | 19 | 33 | 46 | 13 | 33 |
| 70 | a 74 | 85 | 47 | 11 | 36 | 38 | 9 | 29 |
| 75 | y más | 79 | 33 | 11 | 22 | 46 | 25 | 21 |
| Ignorados | | 4 | 2 | 1 | 1 | 2 | — | 2 |
| TOTALES | | 3.584 | 2.019 | 411 | 1.608 | 1.565 | 385 | 1.180 |

Hombres

| | | | | | | | | |
|----------------|-------|--------------|--------------|------------|--------------|------------|-----------|------------|
| | 12 | 79 | 9 | — | 9 | 70 | 21 | 49 |
| | 13 | 54 | 26 | — | 5 | 49 | 18 | 31 |
| | 14 | 65 | 26 | 2 | 24 | 39 | 13 | 26 |
| 15 | a 19 | 328 | 281 | 24 | 257 | 47 | 15 | 32 |
| 20 | a 24 | 269 | 262 | 40 | 222 | 7 | 2 | 5 |
| 25 | a 29 | 188 | 187 | 24 | 163 | 1 | — | 1 |
| 30 | a 34 | 155 | 154 | 29 | 125 | 1 | — | 1 |
| 35 | a 39 | 149 | 146 | 30 | 116 | 3 | 1 | 2 |
| 40 | a 44 | 154 | 152 | 28 | 124 | 2 | 1 | 1 |
| 45 | a 49 | 132 | 132 | 23 | 109 | — | — | — |
| 50 | a 54 | 116 | 110 | 29 | 81 | 6 | 2 | 4 |
| 55 | a 59 | 79 | 73 | 11 | 62 | 6 | 4 | 2 |
| 60 | a 64 | 99 | 94 | 23 | 71 | 5 | 1 | 4 |
| 65 | a 69 | 44 | 39 | 11 | 28 | 5 | 2 | 3 |
| 70 | a 74 | 56 | 41 | 9 | 32 | 15 | 4 | 11 |
| 75 | y más | 45 | 31 | 9 | 22 | 14 | 6 | 8 |
| Ignorados | | 1 | — | — | — | 1 | — | 1 |
| TOTALES | | 2.013 | 1.742 | 292 | 1.450 | 271 | 90 | 181 |

Mujeres

| | | | | | | | | |
|----------------|-------|--------------|------------|------------|------------|--------------|------------|------------|
| | 12 | 63 | — | — | — | 63 | 12 | 51 |
| | 13 | 47 | 1 | — | 1 | 46 | 8 | 38 |
| | 14 | 49 | 3 | — | 3 | 46 | 14 | 32 |
| 15 | a 19 | 209 | 32 | 9 | 23 | 177 | 29 | 148 |
| 20 | a 24 | 229 | 30 | 10 | 20 | 199 | 40 | 159 |
| 25 | a 29 | 142 | 26 | 12 | 14 | 116 | 27 | 89 |
| 30 | a 34 | 144 | 34 | 14 | 20 | 110 | 27 | 83 |
| 35 | a 39 | 132 | 24 | 8 | 16 | 108 | 26 | 82 |
| 40 | a 44 | 116 | 28 | 14 | 14 | 88 | 15 | 73 |
| 45 | a 49 | 105 | 27 | 9 | 18 | 78 | 25 | 53 |
| 50 | a 54 | 85 | 16 | 14 | 2 | 69 | 15 | 54 |
| 55 | a 59 | 60 | 13 | 6 | 7 | 47 | 10 | 37 |
| 60 | a 64 | 70 | 20 | 10 | 10 | 50 | 12 | 38 |
| 65 | a 69 | 54 | 13 | 8 | 5 | 41 | 11 | 30 |
| 70 | a 74 | 29 | 6 | 2 | 4 | 23 | 5 | 18 |
| 75 | y más | 34 | 2 | 2 | — | 32 | 19 | 13 |
| Ignorados | | 3 | 2 | 1 | 1 | 1 | — | 1 |
| TOTALES | | 1.571 | 277 | 119 | 158 | 1.294 | 295 | 999 |

**POBLACION ECONOMICAMENTE ACTIVA E INACTIVA POR GRUPOS DE EDAD
Y SEXO SEGUN AREAS DE EMPADRONAMIENTO**

| EDAD AÑOS | Total General | POBLACION ACTIVA | | | POBLACION INACTIVA | | | |
|----------------|------------------|------------------|---------------|--------------|--------------------|--------------|--------------|--------------|
| | | Total | Urbano | Rural | Total | Urbano | Rural | |
| Totales | | | | | | | | |
| | 12 | 820 | 16 | 8 | 8 | 804 | 511 | 293 |
| | 13 | 549 | 28 | 13 | 15 | 521 | 348 | 173 |
| | 14 | 546 | 82 | 48 | 34 | 464 | 303 | 161 |
| 15 | a 19 | 2.504 | 1.170 | 719 | 451 | 1.334 | 900 | 434 |
| 20 | a 24 | 2.765 | 1.641 | 1.060 | 581 | 1.124 | 743 | 381 |
| 25 | a 29 | 2.419 | 1.409 | 936 | 473 | 1.010 | 689 | 321 |
| 30 | a 34 | 2.266 | 1.295 | 850 | 445 | 971 | 663 | 308 |
| 35 | a 39 | 2.139 | 1.277 | 812 | 465 | 862 | 554 | 308 |
| 40 | a 44 | 1.695 | 1.055 | 691 | 364 | 640 | 425 | 215 |
| 45 | a 49 | 1.236 | 717 | 472 | 245 | 519 | 351 | 168 |
| 50 | a 54 | 1.051 | 590 | 365 | 225 | 461 | 282 | 179 |
| 55 | a 59 | 671 | 361 | 220 | 141 | 310 | 197 | 113 |
| 60 | a 64 | 590 | 292 | 161 | 131 | 298 | 199 | 99 |
| 65 | a 69 | 341 | 150 | 89 | 61 | 191 | 129 | 62 |
| 70 | a 74 | 235 | 80 | 50 | 30 | 155 | 100 | 55 |
| 75 | y más | 225 | 46 | 23 | 23 | 179 | 113 | 66 |
| | Ignorados | 123 | 19 | 10 | 9 | 104 | 67 | 37 |
| TOTALES | | 20.175 | 10.228 | 6.527 | 3.701 | 9.947 | 6.574 | 3.373 |

Hombres

| | | | | | | | | |
|----------------|-----------|--------------|--------------|--------------|--------------|--------------|--------------|------------|
| | 12 | 421 | 11 | 6 | 5 | 410 | 248 | 162 |
| | 13 | 280 | 22 | 9 | 13 | 258 | 179 | 79 |
| | 14 | 274 | 65 | 38 | 27 | 209 | 133 | 76 |
| 15 | a 19 | 1.293 | 872 | 535 | 337 | 421 | 306 | 115 |
| 20 | a 24 | 1.350 | 1.266 | 814 | 452 | 84 | 50 | 34 |
| 25 | a 29 | 1.175 | 1.144 | 761 | 383 | 31 | 20 | 11 |
| 30 | a 34 | 1.097 | 1.062 | 691 | 371 | 35 | 20 | 15 |
| 35 | a 39 | 1.037 | 1.021 | 645 | 376 | 16 | 12 | 4 |
| 40 | a 44 | 886 | 852 | 557 | 295 | 34 | 16 | 18 |
| 45 | a 49 | 620 | 594 | 387 | 207 | 26 | 19 | 7 |
| 50 | a 54 | 512 | 473 | 289 | 184 | 39 | 25 | 14 |
| 55 | a 59 | 352 | 309 | 186 | 123 | 43 | 29 | 14 |
| 60 | a 64 | 273 | 246 | 135 | 111 | 27 | 14 | 13 |
| 65 | a 69 | 169 | 135 | 78 | 57 | 34 | 30 | 4 |
| 70 | a 74 | 99 | 72 | 46 | 26 | 27 | 15 | 12 |
| 75 | y más | 80 | 39 | 21 | 18 | 41 | 25 | 16 |
| | Ignorados | 65 | 14 | 6 | 8 | 51 | 32 | 19 |
| TOTALES | | 9.983 | 8.197 | 5.204 | 2.993 | 1.786 | 1.173 | 613 |

Mujeres

| | | | | | | | | |
|----------------|-----------|---------------|--------------|--------------|------------|--------------|--------------|--------------|
| | 12 | 399 | 5 | 2 | 3 | 394 | 263 | 131 |
| | 13 | 269 | 6 | 4 | 2 | 263 | 169 | 94 |
| | 14 | 272 | 17 | 10 | 7 | 255 | 170 | 85 |
| 15 | a 19 | 1.211 | 298 | 184 | 114 | 913 | 594 | 319 |
| 20 | a 24 | 1.415 | 375 | 246 | 129 | 1.040 | 693 | 347 |
| 25 | a 29 | 1.244 | 265 | 175 | 90 | 979 | 669 | 310 |
| 30 | a 34 | 1.169 | 233 | 159 | 74 | 936 | 643 | 293 |
| 35 | a 39 | 1.102 | 256 | 167 | 89 | 846 | 542 | 304 |
| 40 | a 44 | 809 | 203 | 134 | 69 | 606 | 409 | 197 |
| 45 | a 49 | 616 | 123 | 85 | 38 | 493 | 332 | 161 |
| 50 | a 54 | 539 | 117 | 76 | 41 | 422 | 257 | 165 |
| 55 | a 59 | 319 | 52 | 34 | 18 | 267 | 168 | 99 |
| 60 | a 64 | 317 | 46 | 26 | 20 | 271 | 185 | 86 |
| 65 | a 69 | 172 | 15 | 11 | 4 | 157 | 99 | 58 |
| 70 | a 74 | 136 | 8 | 4 | 4 | 128 | 85 | 43 |
| 75 | y más | 145 | 7 | 2 | 5 | 138 | 88 | 50 |
| | Ignorados | 58 | 5 | 4 | 1 | 53 | 35 | 18 |
| TOTALES | | 10.192 | 2.031 | 1.323 | 708 | 8.161 | 5.401 | 2.760 |

Comuna de La Cisterna

Cuadro N.º 7

POBLACION ECONOMICAMENTE ACTIVA E INACTIVA POR GRUPOS DE EDAD Y SEXO SEGUN AREAS DE EMPADRONAMIENTO

| EDAD AÑOS | Total General | POBLACION ACTIVA | | | POBLACION INACTIVA | | | |
|----------------|------------------|------------------|---------------|---------------|--------------------|---------------|---------------|------------|
| | | Total | Urbano | Rural | Total | Rural | Urbano | |
| Totales | | | | | | | | |
| | 12 | 1.262 | 31 | 31 | — | 1.231 | 1.219 | 12 |
| | 13 | 1.042 | 49 | 49 | — | 993 | 983 | 10 |
| | 14 | 991 | 137 | 136 | 1 | 854 | 848 | 6 |
| 15 | a 19 | 4.964 | 2.214 | 2.202 | 12 | 2.750 | 2.729 | 21 |
| 20 | a 24 | 5.617 | 3.353 | 3.338 | 15 | 2.264 | 2.249 | 15 |
| 25 | a 29 | 4.697 | 2.872 | 2.862 | 10 | 1.825 | 1.819 | 6 |
| 30 | a 34 | 4.206 | 2.577 | 2.569 | 8 | 1.629 | 1.617 | 12 |
| 35 | a 39 | 4.001 | 2.395 | 2.383 | 12 | 1.606 | 1.600 | 6 |
| 40 | a 44 | 3.234 | 1.977 | 1.968 | 9 | 1.257 | 1.245 | 12 |
| 45 | a 49 | 2.491 | 1.435 | 1.426 | 9 | 1.056 | 1.045 | 11 |
| 50 | a 54 | 2.301 | 1.205 | 1.194 | 11 | 1.096 | 1.086 | 10 |
| 55 | a 59 | 1.442 | 708 | 701 | 7 | 734 | 733 | 1 |
| 60 | a 64 | 1.281 | 570 | 565 | 5 | 711 | 703 | 8 |
| 65 | a 69 | 792 | 284 | 282 | 2 | 508 | 505 | 3 |
| 70 | a 74 | 525 | 158 | 154 | 4 | 367 | 366 | 1 |
| 75 | y más | 573 | 97 | 97 | — | 476 | 473 | 3 |
| | Ignorados | 224 | 54 | 54 | — | 170 | 170 | — |
| TOTALES | | 39.643 | 20.116 | 20.011 | 105 | 19.527 | 19.390 | 137 |
| Hombres | | | | | | | | |
| | 12 | 621 | 19 | 19 | — | 602 | 594 | 8 |
| | 13 | 532 | 27 | 27 | — | 505 | 499 | 6 |
| | 14 | 509 | 98 | 97 | 1 | 411 | 410 | 1 |
| 15 | a 19 | 2.301 | 1.368 | 1.358 | 10 | 933 | 925 | 8 |
| 20 | a 24 | 2.559 | 2.304 | 2.291 | 13 | 255 | 253 | 2 |
| 25 | a 29 | 2.180 | 2.126 | 2.118 | 10 | 52 | 51 | 1 |
| 30 | a 34 | 2.017 | 1.995 | 1.987 | 8 | 22 | 22 | — |
| 35 | a 39 | 1.900 | 1.860 | 1.849 | 11 | 40 | 40 | — |
| 40 | a 44 | 1.589 | 1.543 | 1.534 | 9 | 46 | 45 | 1 |
| 45 | a 49 | 1.201 | 1.108 | 1.099 | 9 | 93 | 93 | — |
| 50 | a 54 | 1.104 | 961 | 951 | 10 | 143 | 142 | 1 |
| 55 | a 59 | 681 | 555 | 548 | 7 | 126 | 126 | — |
| 60 | a 64 | 565 | 449 | 444 | 5 | 116 | 115 | 1 |
| 65 | a 69 | 315 | 221 | 219 | 2 | 94 | 94 | — |
| 70 | a 74 | 223 | 133 | 129 | 4 | 90 | 90 | — |
| 75 | y más | 193 | 77 | 77 | — | 116 | 115 | 1 |
| | Ignorados | 120 | 37 | 37 | — | 83 | 83 | — |
| TOTALES | | 18.610 | 14.883 | 14.784 | 99 | 3.727 | 3.697 | 30 |
| Mujeres | | | | | | | | |
| | 12 | 641 | 12 | 12 | — | 629 | 625 | 4 |
| | 13 | 510 | 22 | 22 | — | 488 | 484 | 4 |
| | 14 | 482 | 39 | 39 | — | 443 | 438 | 5 |
| 15 | a 19 | 2.663 | 846 | 844 | 2 | 1.817 | 1.804 | 13 |
| 20 | a 24 | 3.058 | 1.049 | 1.047 | 2 | 2.009 | 1.996 | 13 |
| 25 | a 29 | 2.517 | 744 | 744 | — | 1.773 | 1.768 | 5 |
| 30 | a 34 | 2.189 | 582 | 582 | — | 1.607 | 1.595 | 12 |
| 35 | a 39 | 2.101 | 535 | 534 | 1 | 1.566 | 1.560 | 6 |
| 40 | a 44 | 1.645 | 434 | 434 | — | 1.211 | 1.200 | 11 |
| 45 | a 49 | 1.290 | 327 | 327 | — | 963 | 952 | 11 |
| 50 | a 54 | 1.197 | 244 | 243 | 1 | 953 | 944 | 9 |
| 55 | a 59 | 761 | 153 | 153 | — | 608 | 607 | 1 |
| 60 | a 64 | 716 | 121 | 121 | — | 595 | 588 | 7 |
| 65 | a 69 | 477 | 63 | 63 | — | 414 | 411 | 3 |
| 70 | a 74 | 302 | 25 | 25 | — | 277 | 276 | 1 |
| 75 | y más | 380 | 20 | 20 | — | 360 | 358 | 2 |
| | Ignorados | 104 | 17 | 17 | — | 87 | 87 | — |
| TOTALES | | 21.033 | 5.233 | 5.227 | 6 | 15.800 | 15.693 | 107 |

Comuna de Puente Alto

Cuadro N.º 7

POBLACION ECONOMICAMENTE ACTIVA E INACTIVA POR GRUPOS DE EDAD Y SEXO SEGUN AREAS DE EMPADRONAMIENTO

| EDAD AÑOS | Total General | POBLACION ACTIVA | | | POBLACION INACTIVA | | |
|----------------|------------------|------------------|--------------|--------------|--------------------|--------------|--------------|
| | | Total | Urbano | Rural | Total | Urbano | Rural |
| Totales | | | | | | | |
| 12 | 857 | 17 | 14 | 3 | 840 | 592 | 248 |
| 13 | 683 | 31 | 12 | 19 | 652 | 419 | 233 |
| 14 | 679 | 70 | 45 | 25 | 609 | 429 | 180 |
| 15 a 19 | 3.187 | 1.449 | 1.040 | 409 | 1.738 | 1.268 | 470 |
| 20 a 24 | 3.104 | 1.987 | 1.454 | 533 | 1.117 | 792 | 325 |
| 25 a 29 | 2.188 | 1.325 | 928 | 397 | 863 | 585 | 278 |
| 30 a 34 | 2.106 | 1.224 | 865 | 359 | 882 | 557 | 325 |
| 35 a 39 | 2.240 | 1.322 | 947 | 375 | 918 | 615 | 303 |
| 40 a 44 | 1.839 | 1.126 | 803 | 323 | 713 | 443 | 270 |
| 45 a 49 | 1.550 | 890 | 629 | 261 | 660 | 414 | 246 |
| 50 a 54 | 1.106 | 624 | 453 | 171 | 482 | 293 | 189 |
| 55 a 59 | 728 | 393 | 262 | 131 | 335 | 208 | 127 |
| 60 a 64 | 570 | 265 | 179 | 86 | 305 | 197 | 108 |
| 65 a 69 | 352 | 141 | 91 | 50 | 211 | 149 | 62 |
| 70 a 74 | 244 | 82 | 48 | 34 | 162 | 98 | 64 |
| 75 y más | 277 | 66 | 36 | 30 | 211 | 153 | 58 |
| Ignorados | 69 | 24 | 20 | 4 | 45 | 35 | 10 |
| TOTALES | 21.779 | 11.036 | 7.826 | 3.210 | 10.743 | 7.247 | 3.496 |
| Hombres | | | | | | | |
| 12 | 443 | 9 | 6 | 3 | 434 | 302 | 132 |
| 13 | 326 | 26 | 10 | 16 | 300 | 184 | 116 |
| 14 | 353 | 36 | 19 | 17 | 317 | 216 | 101 |
| 15 a 19 | 1.653 | 980 | 696 | 284 | 673 | 479 | 194 |
| 20 a 24 | 1.510 | 1.375 | 998 | 377 | 135 | 75 | 60 |
| 25 a 29 | 1.057 | 970 | 664 | 306 | 87 | 11 | 76 |
| 30 a 34 | 1.025 | 935 | 649 | 286 | 90 | 7 | 83 |
| 35 a 39 | 1.115 | 1.011 | 716 | 295 | 104 | 10 | 94 |
| 40 a 44 | 1.014 | 897 | 637 | 260 | 117 | 17 | 100 |
| 45 a 49 | 846 | 705 | 485 | 220 | 141 | 23 | 118 |
| 50 a 54 | 646 | 514 | 368 | 146 | 132 | 33 | 99 |
| 55 a 59 | 414 | 327 | 214 | 113 | 87 | 26 | 61 |
| 60 a 64 | 274 | 204 | 134 | 70 | 70 | 28 | 42 |
| 65 a 69 | 170 | 119 | 77 | 42 | 51 | 25 | 26 |
| 70 a 74 | 108 | 68 | 40 | 28 | 40 | 19 | 21 |
| 75 y más | 120 | 52 | 28 | 24 | 68 | 43 | 25 |
| Ignorados | 40 | 17 | 13 | 4 | 23 | 17 | 6 |
| TOTALES | 11.114 | 8.245 | 5.754 | 2.491 | 2.869 | 1.515 | 1.354 |
| Mujeres | | | | | | | |
| 12 | 414 | 8 | 8 | — | 406 | 290 | 116 |
| 13 | 357 | 5 | 2 | 3 | 352 | 235 | 117 |
| 14 | 326 | 34 | 26 | 8 | 292 | 213 | 79 |
| 15 a 19 | 1.534 | 469 | 344 | 125 | 1.065 | 789 | 276 |
| 20 a 24 | 1.594 | 612 | 456 | 156 | 982 | 717 | 265 |
| 25 a 29 | 1.131 | 355 | 264 | 91 | 776 | 574 | 202 |
| 30 a 34 | 1.081 | 289 | 216 | 73 | 792 | 550 | 242 |
| 35 a 39 | 1.125 | 311 | 231 | 80 | 814 | 605 | 209 |
| 40 a 44 | 825 | 229 | 166 | 63 | 596 | 426 | 170 |
| 45 a 49 | 704 | 185 | 144 | 41 | 519 | 391 | 128 |
| 50 a 54 | 460 | 110 | 85 | 25 | 350 | 260 | 90 |
| 55 a 59 | 314 | 66 | 48 | 18 | 248 | 182 | 66 |
| 60 a 64 | 296 | 61 | 45 | 16 | 235 | 169 | 66 |
| 65 a 69 | 182 | 22 | 14 | 8 | 160 | 124 | 36 |
| 70 a 74 | 136 | 14 | 8 | 6 | 122 | 79 | 43 |
| 75 y más | 157 | 14 | 8 | 6 | 143 | 110 | 33 |
| Ignorados | 29 | 7 | 7 | — | 22 | 18 | 4 |
| TOTALES | 10.665 | 2.791 | 2.072 | 719 | 7.874 | 5.732 | 2.142 |

Comuna de San José de Maipo

Cuadro N.º 7

POBLACION ECONOMICAMENTE ACTIVA E INACTIVA POR GRUPOS DE EDAD Y SEXO SEGUN AREAS DE EMPADRONAMIENTO

| EDAD AÑOS | Total General | POBLACION ACTIVA | | | POBLACION INACTIVA | | | |
|----------------|------------------|------------------|--------------|--------------|--------------------|------------|--------------|--|
| | | Total | Urbano | Rural | Total | Urbano | Rural | |
| | | Totales | | | | | | |
| | 205 | 14 | 3 | 11 | 191 | 39 | 152 | |
| | 130 | 5 | 1 | 4 | 125 | 30 | 95 | |
| | 155 | 33 | 5 | 28 | 122 | 35 | 87 | |
| 15 a 19 | 631 | 312 | 89 | 223 | 319 | 92 | 227 | |
| 20 a 24 | 814 | 535 | 175 | 360 | 279 | 71 | 208 | |
| 25 a 29 | 720 | 482 | 182 | 300 | 238 | 44 | 194 | |
| 30 a 34 | 604 | 429 | 149 | 280 | 175 | 34 | 141 | |
| 35 a 39 | 576 | 390 | 129 | 261 | 186 | 32 | 154 | |
| 40 a 44 | 452 | 310 | 104 | 206 | 142 | 32 | 110 | |
| 45 a 49 | 370 | 235 | 67 | 168 | 135 | 29 | 106 | |
| 50 a 54 | 319 | 222 | 68 | 154 | 97 | 14 | 83 | |
| 55 a 59 | 203 | 134 | 37 | 97 | 69 | 14 | 55 | |
| 60 a 64 | 152 | 82 | 18 | 64 | 70 | 26 | 44 | |
| 65 a 69 | 116 | 56 | 9 | 47 | 60 | 18 | 42 | |
| 70 a 74 | 61 | 30 | 8 | 22 | 31 | 5 | 26 | |
| 75 y más | 72 | 25 | 4 | 21 | 47 | 11 | 36 | |
| Ignorados | 25 | 9 | 3 | 6 | 16 | 8 | 8 | |
| TOTALES | 5.605 | 3.303 | 1.051 | 2.252 | 2.302 | 534 | 1.768 | |

Hombres

| | | | | | | | |
|----------------|--------------|--------------|------------|--------------|------------|------------|------------|
| | 100 | 8 | 2 | 6 | 92 | 14 | 78 |
| | 56 | 3 | — | 3 | 53 | 15 | 38 |
| | 78 | 20 | 2 | 18 | 58 | 17 | 41 |
| 15 a 19 | 340 | 230 | 61 | 169 | 110 | 37 | 73 |
| 20 a 24 | 449 | 429 | 130 | 299 | 20 | 9 | 11 |
| 25 a 29 | 389 | 386 | 128 | 258 | 3 | 1 | 2 |
| 30 a 34 | 357 | 353 | 104 | 249 | 4 | 1 | 3 |
| 35 a 39 | 318 | 315 | 103 | 212 | 3 | — | 3 |
| 40 a 44 | 244 | 237 | 66 | 171 | 7 | 1 | 6 |
| 45 a 49 | 196 | 188 | 48 | 140 | 8 | 5 | 3 |
| 50 a 54 | 193 | 186 | 51 | 135 | 7 | — | 7 |
| 55 a 59 | 111 | 107 | 29 | 78 | 4 | 1 | 3 |
| 60 a 64 | 77 | 65 | 10 | 55 | 12 | 3 | 9 |
| 65 a 69 | 60 | 48 | 5 | 43 | 12 | 4 | 8 |
| 70 a 74 | 36 | 27 | 6 | 21 | 9 | 1 | 8 |
| 75 y más | 37 | 23 | 4 | 19 | 14 | 2 | 12 |
| Ignorados | 18 | 7 | 1 | 6 | 11 | 5 | 6 |
| TOTALES | 3.059 | 2.632 | 750 | 1.882 | 427 | 116 | 311 |

Mujeres

| | | | | | | | |
|----------------|--------------|------------|------------|------------|--------------|------------|--------------|
| | 105 | 6 | 1 | 5 | 99 | 25 | 74 |
| | 74 | 2 | 1 | 1 | 72 | 15 | 57 |
| | 77 | 13 | 3 | 10 | 64 | 18 | 46 |
| 15 a 19 | 291 | 82 | 28 | 54 | 209 | 55 | 154 |
| 20 a 24 | 365 | 106 | 45 | 61 | 259 | 62 | 197 |
| 25 a 29 | 331 | 96 | 54 | 42 | 235 | 43 | 192 |
| 30 a 34 | 247 | 76 | 45 | 31 | 171 | 33 | 138 |
| 35 a 39 | 258 | 75 | 26 | 49 | 183 | 32 | 151 |
| 40 a 44 | 208 | 73 | 38 | 35 | 135 | 31 | 104 |
| 45 a 49 | 174 | 47 | 19 | 28 | 127 | 24 | 103 |
| 50 a 54 | 126 | 36 | 17 | 19 | 90 | 14 | 76 |
| 55 a 59 | 92 | 27 | 8 | 19 | 65 | 13 | 52 |
| 60 a 64 | 75 | 17 | 8 | 9 | 58 | 23 | 35 |
| 65 a 69 | 56 | 8 | 4 | 4 | 48 | 14 | 34 |
| 70 a 74 | 25 | 3 | 2 | 1 | 22 | 4 | 18 |
| 75 y más | 35 | 2 | — | 2 | 33 | 9 | 24 |
| Ignorados | 7 | 2 | 2 | — | 5 | 3 | 2 |
| TOTALES | 2.546 | 671 | 301 | 370 | 1.875 | 418 | 1.457 |

Comuna de Curacaví

Cuadro N.º 7

POBLACION ECONOMICAMENTE ACTIVA E INACTIVA POR GRUPOS DE EDAD Y SEXO SEGUN AREAS DE EMPADRONAMIENTO

| EDAD AÑOS | Total General | POBLACION ACTIVA | | | POBLACION INACTIVA | | | |
|----------------|------------------|------------------|--------------|------------|--------------------|--------------|------------|--------------|
| | | Total | Urbano | Rural | Total | Urbano | Rural | |
| Totales | | | | | | | | |
| | 12 | 219 | 10 | 2 | 8 | 209 | 64 | 145 |
| | 13 | 191 | 16 | 4 | 12 | 175 | 53 | 122 |
| | 14 | 140 | 36 | 5 | 31 | 104 | 28 | 76 |
| 15 | a 19 | 798 | 457 | 94 | 363 | 341 | 94 | 247 |
| 20 | a 24 | 734 | 462 | 124 | 338 | 272 | 87 | 185 |
| 25 | a 29 | 567 | 362 | 92 | 270 | 205 | 63 | 142 |
| 30 | a 34 | 555 | 334 | 98 | 236 | 221 | 76 | 145 |
| 35 | a 39 | 511 | 344 | 92 | 252 | 167 | 47 | 120 |
| 40 | a 44 | 460 | 312 | 96 | 216 | 148 | 49 | 99 |
| 45 | a 49 | 399 | 236 | 64 | 172 | 163 | 35 | 128 |
| 50 | a 54 | 336 | 204 | 49 | 155 | 132 | 45 | 87 |
| 55 | a 59 | 226 | 149 | 31 | 118 | 77 | 28 | 49 |
| 60 | a 64 | 194 | 120 | 35 | 85 | 74 | 24 | 50 |
| 65 | a 69 | 130 | 60 | 16 | 44 | 70 | 30 | 40 |
| 70 | a 74 | 87 | 39 | 9 | 30 | 48 | 26 | 22 |
| 75 | y más | 88 | 31 | 13 | 18 | 57 | 30 | 27 |
| | Ignorados | 13 | 4 | 1 | 3 | 9 | 2 | 7 |
| TOTALES | | 5.648 | 3.176 | 825 | 2.351 | 2.472 | 781 | 1.691 |
| Hombres | | | | | | | | |
| | 12 | 116 | 7 | — | 7 | 109 | 32 | 77 |
| | 13 | 107 | 10 | 2 | 8 | 97 | 32 | 65 |
| | 14 | 67 | 25 | 3 | 22 | 42 | 11 | 31 |
| 15 | a 19 | 445 | 381 | 60 | 321 | 64 | 28 | 36 |
| 20 | a 24 | 408 | 392 | 82 | 310 | 16 | 7 | 9 |
| 25 | a 29 | 321 | 319 | 78 | 241 | 2 | — | 2 |
| 30 | a 34 | 293 | 289 | 70 | 219 | 4 | 1 | 3 |
| 35 | a 39 | 296 | 291 | 65 | 226 | 5 | 3 | 2 |
| 40 | a 44 | 278 | 273 | 78 | 195 | 5 | 5 | — |
| 45 | a 49 | 200 | 193 | 40 | 153 | 7 | 2 | 5 |
| 50 | a 54 | 182 | 175 | 35 | 140 | 7 | 4 | 3 |
| 55 | a 59 | 136 | 129 | 20 | 109 | 7 | 7 | — |
| 60 | a 64 | 104 | 97 | 28 | 69 | 7 | 5 | 2 |
| 65 | a 69 | 63 | 52 | 13 | 39 | 11 | 6 | 5 |
| 70 | a 74 | 50 | 36 | 7 | 29 | 14 | 7 | 7 |
| 75 | y más | 45 | 28 | 11 | 17 | 17 | 8 | 9 |
| | Ignorados | 8 | 4 | 1 | 3 | 4 | 1 | 3 |
| TOTALES | | 3.119 | 2.701 | 593 | 2.108 | 418 | 159 | 259 |
| Mujeres | | | | | | | | |
| | 12 | 103 | 3 | 2 | 1 | 100 | 32 | 68 |
| | 13 | 84 | 6 | 2 | 4 | 78 | 21 | 57 |
| | 14 | 73 | 11 | 2 | 9 | 62 | 17 | 45 |
| 15 | a 19 | 353 | 76 | 34 | 42 | 277 | 66 | 211 |
| 20 | a 24 | 326 | 70 | 42 | 28 | 256 | 80 | 176 |
| 25 | a 29 | 246 | 43 | 14 | 29 | 203 | 63 | 140 |
| 30 | a 34 | 262 | 45 | 28 | 17 | 217 | 75 | 142 |
| 35 | a 39 | 215 | 53 | 27 | 26 | 162 | 44 | 118 |
| 40 | a 44 | 182 | 39 | 18 | 21 | 143 | 44 | 99 |
| 45 | a 49 | 199 | 43 | 24 | 19 | 156 | 33 | 123 |
| 50 | a 54 | 154 | 29 | 14 | 15 | 125 | 41 | 84 |
| 55 | a 59 | 90 | 20 | 11 | 9 | 70 | 21 | 49 |
| 60 | a 64 | 90 | 23 | 7 | 16 | 67 | 19 | 48 |
| 65 | a 69 | 67 | 8 | 3 | 5 | 59 | 24 | 35 |
| 70 | a 74 | 37 | 3 | 2 | 1 | 34 | 19 | 15 |
| 75 | y más | 43 | 3 | 2 | 1 | 40 | 22 | 18 |
| | Ignorados | 5 | — | — | — | 5 | 1 | 4 |
| TOTALES | | 2.529 | 475 | 232 | 243 | 2.054 | 622 | 1.432 |

Comuna de Las Condes

Cuadro N.º 7

POBLACION ECONOMICAMENTE ACTIVA E INACTIVA POR GRUPOS DE EDAD Y SEXO SEGUN AREAS DE EMPADRONAMIENTO

| EDAD AÑOS | Total General | POBLACION ACTIVA | | | POBLACION INACTIVA | | | |
|----------------|------------------|------------------|---------------|---------------|--------------------|---------------|--------------|--------------|
| | | Total | Urbano | Rural | Total | Urbano | Rural | |
| Totales | | | | | | | | |
| | 12 | 796 | 21 | 15 | 6 | 775 | 562 | 213 |
| | 13 | 609 | 41 | 22 | 19 | 568 | 462 | 106 |
| | 14 | 588 | 103 | 72 | 31 | 485 | 355 | 130 |
| 15 | a 19 | 3.271 | 1.758 | 1.340 | 418 | 1.513 | 1.153 | 360 |
| 20 | a 24 | 3.897 | 2.679 | 2.155 | 524 | 1.218 | 919 | 399 |
| 25 | a 29 | 3.378 | 2.259 | 1.833 | 426 | 1.119 | 892 | 227 |
| 30 | a 34 | 3.003 | 2.025 | 1.666 | 359 | 978 | 790 | 188 |
| 35 | a 39 | 2.851 | 1.845 | 1.489 | 356 | 1.006 | 783 | 223 |
| 40 | a 44 | 2.297 | 1.596 | 1.234 | 362 | 701 | 555 | 146 |
| 45 | a 49 | 1.732 | 1.159 | 940 | 219 | 573 | 433 | 140 |
| 50 | a 54 | 1.416 | 966 | 754 | 214 | 493 | 399 | 94 |
| 55 | a 59 | 978 | 609 | 464 | 145 | 369 | 285 | 84 |
| 60 | a 64 | 847 | 473 | 341 | 132 | 374 | 294 | 80 |
| 65 | a 69 | 535 | 245 | 178 | 67 | 290 | 246 | 44 |
| 70 | a 74 | 349 | 135 | 96 | 39 | 214 | 174 | 40 |
| 75 | y más | 351 | 94 | 65 | 29 | 257 | 200 | 57 |
| Ignorados | | 113 | 46 | 36 | 10 | 67 | 54 | 13 |
| TOTALES | | 27.056 | 16.056 | 12.700 | 3.356 | 11.000 | 8.556 | 2.444 |
| Hombres | | | | | | | | |
| | 12 | 366 | 11 | 5 | 6 | 355 | 247 | 108 |
| | 13 | 269 | 29 | 14 | 15 | 240 | 191 | 49 |
| | 14 | 252 | 51 | 26 | 25 | 201 | 156 | 45 |
| 15 | a 19 | 1.337 | 825 | 519 | 306 | 512 | 411 | 101 |
| 20 | a 24 | 1.457 | 1.329 | 903 | 426 | 128 | 112 | 16 |
| 25 | a 29 | 1.399 | 1.377 | 1.048 | 329 | 22 | 17 | 5 |
| 30 | a 34 | 1.395 | 1.382 | 1.075 | 307 | 13 | 9 | 4 |
| 35 | a 39 | 1.303 | 1.290 | 995 | 295 | 13 | 9 | 4 |
| 40 | a 44 | 1.134 | 1.119 | 824 | 295 | 15 | 10 | 5 |
| 45 | a 49 | 823 | 805 | 620 | 185 | 18 | 12 | 6 |
| 50 | a 54 | 713 | 677 | 500 | 177 | 36 | 32 | 4 |
| 55 | a 59 | 463 | 420 | 303 | 117 | 43 | 35 | 8 |
| 60 | a 64 | 400 | 352 | 231 | 121 | 48 | 41 | 7 |
| 65 | a 69 | 243 | 192 | 132 | 60 | 51 | 48 | 3 |
| 70 | a 74 | 148 | 106 | 70 | 36 | 42 | 34 | 8 |
| 75 | y más | 150 | 68 | 42 | 26 | 82 | 58 | 24 |
| Ignorados | | 47 | 20 | 13 | 7 | 27 | 20 | 7 |
| TOTALES | | 11.899 | 10.053 | 7.320 | 2.733 | 1.846 | 1.442 | 404 |
| Mujeres | | | | | | | | |
| | 12 | 430 | 10 | 10 | — | 420 | 315 | 105 |
| | 13 | 340 | 12 | 8 | 4 | 328 | 271 | 57 |
| | 14 | 336 | 52 | 46 | 6 | 284 | 199 | 85 |
| 15 | a 19 | 1.934 | 933 | 825 | 112 | 1.001 | 742 | 259 |
| 20 | a 24 | 2.440 | 1.350 | 1.252 | 98 | 1.090 | 807 | 283 |
| 25 | a 29 | 1.979 | 882 | 785 | 97 | 1.097 | 875 | 222 |
| 30 | a 34 | 1.608 | 643 | 591 | 52 | 965 | 781 | 184 |
| 35 | a 39 | 1.548 | 555 | 494 | 61 | 993 | 774 | 219 |
| 40 | a 44 | 1.163 | 477 | 410 | 67 | 686 | 545 | 141 |
| 45 | a 49 | 909 | 354 | 320 | 34 | 555 | 421 | 134 |
| 50 | a 54 | 748 | 291 | 254 | 37 | 457 | 367 | 90 |
| 55 | a 59 | 515 | 189 | 161 | 28 | 326 | 250 | 76 |
| 60 | a 64 | 447 | 121 | 110 | 11 | 326 | 253 | 73 |
| 65 | a 69 | 292 | 53 | 46 | 7 | 239 | 198 | 41 |
| 70 | a 74 | 201 | 29 | 26 | 3 | 172 | 140 | 32 |
| 75 | y más | 201 | 26 | 23 | 3 | 175 | 142 | 33 |
| Ignorados | | 66 | 26 | 23 | 3 | 40 | 34 | 6 |
| TOTALES | | 15.157 | 6.003 | 5.380 | 623 | 9.154 | 7.114 | 2.040 |

POBLACION ECONOMICAMENTE ACTIVA E INACTIVA POR GRUPOS DE EDAD Y SEXO SEGUN AREAS DE EMPADRONAMIENTO

| EDAD AÑOS | Total General | POBLACION ACTIVA | | | POBLACION INACTIVA | | |
|--------------|------------------|------------------|--------|-------|--------------------|--------|-------|
| | | Total | Urbano | Rural | Total | Urbano | Rural |

Totales

| | | | | | | | | |
|----------------|-------|--------------|--------------|--------------|--------------|--------------|--------------|--------------|
| | 12 | 244 | 5 | 1 | 4 | 239 | 125 | 114 |
| | 13 | 166 | 15 | 5 | 10 | 151 | 81 | 70 |
| | 14 | 180 | 31 | 6 | 25 | 149 | 76 | 73 |
| 15 | a 19 | 825 | 414 | 198 | 216 | 411 | 221 | 190 |
| 20 | a 24 | 875 | 561 | 287 | 274 | 314 | 163 | 151 |
| 25 | a 29 | 734 | 452 | 247 | 205 | 282 | 163 | 119 |
| 30 | a 34 | 682 | 414 | 255 | 159 | 268 | 165 | 103 |
| 35 | a 39 | 628 | 378 | 215 | 163 | 250 | 146 | 104 |
| 40 | a 44 | 565 | 370 | 199 | 171 | 195 | 99 | 96 |
| 45 | a 49 | 397 | 246 | 128 | 118 | 151 | 86 | 65 |
| 50 | a 54 | 438 | 259 | 132 | 127 | 179 | 96 | 83 |
| 55 | a 59 | 260 | 134 | 55 | 79 | 126 | 72 | 54 |
| 60 | a 64 | 244 | 122 | 57 | 65 | 122 | 67 | 55 |
| 65 | a 69 | 148 | 76 | 36 | 40 | 72 | 36 | 36 |
| 70 | a 74 | 99 | 32 | 13 | 19 | 67 | 34 | 33 |
| 75 | y más | 106 | 26 | 13 | 13 | 80 | 45 | 35 |
| Ignorados | | 23 | 10 | 6 | 4 | 13 | 8 | 5 |
| TOTALES | | 6.614 | 3.545 | 1.853 | 1.692 | 3.069 | 1.683 | 1.386 |

Hombres

| | | | | | | | | |
|----------------|-------|--------------|--------------|--------------|--------------|------------|------------|------------|
| | 12 | 127 | 3 | — | 3 | 124 | 69 | 55 |
| | 13 | 76 | 7 | 3 | 4 | 69 | 35 | 34 |
| | 14 | 97 | 22 | 5 | 17 | 75 | 35 | 40 |
| 15 | a 19 | 398 | 280 | 124 | 156 | 118 | 62 | 56 |
| 20 | a 24 | 418 | 399 | 195 | 204 | 19 | 14 | 5 |
| 25 | a 29 | 355 | 346 | 175 | 171 | 9 | 4 | 5 |
| 30 | a 34 | 327 | 323 | 194 | 129 | 4 | 2 | 2 |
| 35 | a 39 | 300 | 297 | 170 | 127 | 3 | 2 | 1 |
| 40 | a 44 | 299 | 294 | 156 | 138 | 5 | 5 | — |
| 45 | a 49 | 219 | 210 | 106 | 104 | 9 | 6 | 3 |
| 50 | a 54 | 223 | 216 | 107 | 109 | 7 | 3 | 4 |
| 55 | a 59 | 122 | 111 | 42 | 69 | 11 | 7 | 4 |
| 60 | a 64 | 129 | 109 | 51 | 58 | 20 | 12 | 8 |
| 65 | a 69 | 80 | 67 | 34 | 33 | 13 | 3 | 10 |
| 70 | a 74 | 49 | 30 | 11 | 19 | 19 | 14 | 5 |
| 75 | y más | 43 | 20 | 8 | 12 | 23 | 11 | 12 |
| Ignorados | | 9 | 6 | 4 | 2 | 3 | 2 | 1 |
| TOTALES | | 3.271 | 2.740 | 1.385 | 1.355 | 531 | 286 | 245 |

Mujeres

| | | | | | | | | |
|----------------|-------|--------------|------------|------------|------------|--------------|--------------|--------------|
| | 12 | 117 | 2 | 1 | 1 | 115 | 56 | 59 |
| | 13 | 90 | 8 | 2 | 6 | 82 | 46 | 36 |
| | 14 | 83 | 9 | 1 | 8 | 74 | 41 | 33 |
| 15 | a 19 | 427 | 134 | 74 | 60 | 293 | 159 | 134 |
| 20 | a 24 | 457 | 162 | 92 | 70 | 295 | 149 | 146 |
| 25 | a 29 | 379 | 106 | 72 | 34 | 273 | 159 | 114 |
| 30 | a 34 | 355 | 91 | 61 | 30 | 264 | 163 | 101 |
| 35 | a 39 | 328 | 81 | 45 | 36 | 247 | 144 | 103 |
| 40 | a 44 | 266 | 76 | 43 | 33 | 190 | 94 | 96 |
| 45 | a 49 | 178 | 36 | 22 | 14 | 142 | 80 | 62 |
| 50 | a 54 | 215 | 43 | 25 | 18 | 172 | 93 | 79 |
| 55 | a 59 | 138 | 23 | 13 | 10 | 115 | 65 | 50 |
| 60 | a 64 | 115 | 13 | 6 | 7 | 102 | 55 | 47 |
| 65 | a 69 | 68 | 9 | 2 | 7 | 59 | 33 | 26 |
| 70 | a 74 | 50 | 2 | 2 | — | 48 | 20 | 28 |
| 75 | y más | 63 | 6 | 5 | 1 | 57 | 34 | 23 |
| Ignorados | | 14 | 4 | 2 | 2 | 10 | 6 | 4 |
| TOTALES | | 3.343 | 805 | 468 | 337 | 2.538 | 1.397 | 1.141 |

**POBLACION ECONOMICAMENTE ACTIVA E INACTIVA POR GRUPOS DE EDAD
Y SEXO SEGUN AREAS DE EMPADRONAMIENTO**

| EDAD AÑOS | Total General | POBLACION ACTIVA | | | POBLACION INACTIVA | | |
|----------------|------------------|------------------|----------|--------------|--------------------|----------|--------------|
| | | Total | Urbano | Rural | Total | Urbano | Rural |
| Totales | | | | | | | |
| 12 | 201 | 10 | — | 10 | 191 | — | 191 |
| 13 | 158 | 14 | — | 14 | 144 | — | 144 |
| 14 | 754 | 39 | — | 39 | 115 | — | 115 |
| 15 a 19 | 705 | 368 | — | 368 | 337 | — | 337 |
| 20 a 24 | 644 | 412 | — | 412 | 232 | — | 232 |
| 25 a 29 | 460 | 288 | — | 288 | 172 | — | 172 |
| 30 a 34 | 419 | 273 | — | 273 | 146 | — | 146 |
| 35 a 39 | 440 | 273 | — | 273 | 167 | — | 167 |
| 40 a 44 | 386 | 247 | — | 247 | 139 | — | 139 |
| 45 a 49 | 314 | 217 | — | 217 | 97 | — | 97 |
| 50 a 54 | 260 | 159 | — | 159 | 101 | — | 101 |
| 55 a 59 | 184 | 109 | — | 109 | 75 | — | 75 |
| 60 a 64 | 170 | 104 | — | 104 | 66 | — | 66 |
| 65 a 69 | 128 | 75 | — | 75 | 53 | — | 53 |
| 70 a 74 | 92 | 48 | — | 48 | 44 | — | 44 |
| 75 y más | 109 | 43 | — | 43 | 66 | — | 66 |
| Ignorados | 32 | 10 | — | 10 | 22 | — | 22 |
| TOTALES | 4.856 | 2.689 | — | 2.689 | 2.167 | — | 2.167 |
| Hombres | | | | | | | |
| 12 | 105 | 7 | — | 7 | 98 | — | 98 |
| 13 | 75 | 12 | — | 14 | 63 | — | 63 |
| 14 | 83 | 32 | — | 32 | 51 | — | 51 |
| 15 a 19 | 401 | 314 | — | 314 | 87 | — | 87 |
| 20 a 24 | 375 | 367 | — | 367 | 8 | — | 8 |
| 25 a 29 | 260 | 258 | — | 258 | 2 | — | 2 |
| 30 a 34 | 253 | 250 | — | 250 | 3 | — | 3 |
| 35 a 39 | 250 | 249 | — | 249 | 1 | — | 1 |
| 40 a 44 | 217 | 216 | — | 216 | 1 | — | 1 |
| 45 a 49 | 191 | 189 | — | 189 | 2 | — | 2 |
| 50 a 54 | 149 | 146 | — | 146 | 3 | — | 3 |
| 55 a 59 | 108 | 105 | — | 105 | 3 | — | 3 |
| 60 a 64 | 105 | 97 | — | 97 | 8 | — | 8 |
| 65 a 69 | 73 | 68 | — | 68 | 5 | — | 5 |
| 70 a 74 | 53 | 42 | — | 42 | 11 | — | 11 |
| 75 y más | 70 | 42 | — | 42 | 28 | — | 28 |
| Ignorados | 25 | 9 | — | 9 | 16 | — | 16 |
| TOTALES | 2.793 | 2.403 | — | 2.403 | 390 | — | 390 |
| Mujeres | | | | | | | |
| 12 | 96 | 3 | — | 3 | 93 | — | 93 |
| 13 | 83 | 2 | — | 2 | 81 | — | 81 |
| 14 | 71 | 7 | — | 7 | 64 | — | 64 |
| 15 a 19 | 304 | 54 | — | 54 | 250 | — | 250 |
| 20 a 24 | 269 | 45 | — | 45 | 224 | — | 224 |
| 25 a 29 | 200 | 30 | — | 30 | 170 | — | 170 |
| 30 a 34 | 166 | 23 | — | 23 | 143 | — | 143 |
| 35 a 39 | 190 | 24 | — | 24 | 166 | — | 166 |
| 40 a 44 | 169 | 31 | — | 31 | 138 | — | 138 |
| 45 a 49 | 123 | 28 | — | 28 | 95 | — | 95 |
| 50 a 54 | 111 | 13 | — | 13 | 98 | — | 98 |
| 55 a 59 | 76 | 4 | — | 4 | 72 | — | 72 |
| 60 a 64 | 65 | 7 | — | 7 | 58 | — | 58 |
| 65 a 69 | 55 | 7 | — | 7 | 48 | — | 48 |
| 70 a 74 | 39 | 6 | — | 6 | 33 | — | 33 |
| 75 y más | 39 | 1 | — | 1 | 38 | — | 38 |
| Ignorados | 7 | 1 | — | 1 | 6 | — | 6 |
| TOTALES | 2.063 | 286 | — | 286 | 1.777 | — | 1.777 |

**POBLACION ECONOMICAMENTE ACTIVA E INACTIVA POR GRUPOS DE EDAD
Y SEXO SEGUN AREAS DE EMPADRONAMIENTO**

| EDAD AÑOS | Total General | POBLACION ACTIVA | | | POBLACION INACTIVA | | | |
|----------------|------------------|------------------|--------------|--------------|--------------------|--------------|--------------|--------------|
| | | Total | Urbano | Rural | Total | Urbano | Rural | |
| Totales | | | | | | | | |
| | 12 | 392 | 11 | 6 | 5 | 381 | 281 | 100 |
| | 13 | 300 | 18 | 6 | 12 | 282 | 203 | 79 |
| | 14 | 304 | 58 | 30 | 28 | 246 | 187 | 59 |
| 15 | a 19 | 1.521 | 766 | 548 | 218 | 755 | 507 | 248 |
| 20 | a 24 | 1.585 | 971 | 730 | 241 | 614 | 445 | 169 |
| 25 | a 29 | 1.320 | 779 | 588 | 191 | 541 | 415 | 126 |
| 30 | a 34 | 1.158 | 726 | 564 | 162 | 432 | 331 | 101 |
| 35 | a 39 | 1.111 | 670 | 481 | 189 | 441 | 315 | 126 |
| 40 | a 44 | 858 | 541 | 383 | 158 | 317 | 231 | 86 |
| 45 | a 49 | 713 | 386 | 267 | 119 | 327 | 217 | 110 |
| 50 | a 54 | 562 | 332 | 227 | 105 | 230 | 170 | 60 |
| 55 | a 59 | 397 | 221 | 140 | 81 | 176 | 123 | 53 |
| 60 | a 64 | 341 | 157 | 95 | 62 | 184 | 135 | 49 |
| 65 | a 69 | 213 | 98 | 67 | 31 | 115 | 90 | 25 |
| 70 | a 74 | 134 | 45 | 26 | 19 | 89 | 59 | 30 |
| 75 | y más | 141 | 39 | 18 | 21 | 102 | 66 | 36 |
| | Ignorados | 92 | 27 | 23 | 4 | 65 | 42 | 23 |
| TOTALES | | 11.142 | 5.845 | 4.199 | 1.646 | 5.297 | 3.817 | 1.480 |
| Hombres | | | | | | | | |
| | 12 | 203 | 8 | 3 | 5 | 195 | 134 | 61 |
| | 13 | 148 | 14 | 4 | 10 | 134 | 88 | 46 |
| | 14 | 173 | 43 | 19 | 24 | 130 | 98 | 32 |
| 15 | a 19 | 780 | 558 | 399 | 159 | 222 | 149 | 73 |
| 20 | a 24 | 789 | 722 | 537 | 185 | 67 | 45 | 22 |
| 25 | a 29 | 603 | 596 | 438 | 158 | 7 | 6 | 1 |
| 30 | a 34 | 592 | 588 | 462 | 126 | 4 | 3 | 1 |
| 35 | a 39 | 529 | 522 | 379 | 143 | 7 | 6 | 1 |
| 40 | a 44 | 438 | 431 | 303 | 128 | 7 | 4 | 3 |
| 45 | a 49 | 324 | 303 | 206 | 97 | 21 | 11 | 10 |
| 50 | a 54 | 298 | 273 | 184 | 89 | 25 | 22 | 3 |
| 55 | a 59 | 205 | 181 | 114 | 67 | 24 | 16 | 8 |
| 60 | a 64 | 157 | 135 | 83 | 52 | 22 | 14 | 8 |
| 65 | a 69 | 113 | 87 | 58 | 29 | 26 | 20 | 6 |
| 70 | a 74 | 56 | 39 | 22 | 17 | 17 | 11 | 6 |
| 75 | y más | 66 | 30 | 11 | 19 | 36 | 22 | 14 |
| | Ignorados | 48 | 17 | 13 | 4 | 31 | 23 | 8 |
| TOTALES | | 5.522 | 4.547 | 3.235 | 1.312 | 975 | 672 | 303 |
| Mujeres | | | | | | | | |
| | 12 | 189 | 3 | 3 | — | 186 | 147 | 39 |
| | 13 | 152 | 4 | 2 | 2 | 148 | 115 | 33 |
| | 14 | 131 | 15 | 11 | 4 | 116 | 89 | 27 |
| 15 | a 19 | 741 | 208 | 149 | 59 | 533 | 358 | 175 |
| 20 | a 24 | 796 | 249 | 193 | 56 | 547 | 400 | 147 |
| 25 | a 29 | 717 | 183 | 150 | 33 | 534 | 409 | 125 |
| 30 | a 34 | 566 | 138 | 102 | 36 | 428 | 328 | 100 |
| 35 | a 39 | 582 | 148 | 102 | 46 | 434 | 309 | 125 |
| 40 | a 44 | 420 | 110 | 80 | 30 | 310 | 227 | 83 |
| 45 | a 49 | 389 | 83 | 61 | 22 | 306 | 206 | 100 |
| 50 | a 54 | 264 | 59 | 43 | 16 | 205 | 148 | 57 |
| 55 | a 59 | 192 | 40 | 26 | 14 | 152 | 107 | 45 |
| 60 | a 64 | 184 | 22 | 12 | 10 | 162 | 121 | 41 |
| 65 | a 69 | 100 | 11 | 9 | 2 | 89 | 70 | 19 |
| 70 | a 74 | 78 | 6 | 4 | 2 | 72 | 48 | 24 |
| 75 | y más | 75 | 9 | 7 | 2 | 66 | 44 | 22 |
| | Ignorados | 44 | 10 | 10 | — | 34 | 19 | 15 |
| TOTALES | | 5.620 | 1.298 | 964 | 334 | 4.322 | 3.145 | 1.177 |

POBLACION ECONOMICAMENTE ACTIVA E INACTIVA POR GRUPOS DE EDAD Y SEXO SEGUN AREAS DE EMPADRONAMIENTO

| EDAD AÑOS | Total General | POBLACION ACTIVA | | | POBLACION INACTIVA | | | |
|----------------|------------------|------------------|--------------|--------------|--------------------|--------------|--------------|--------------|
| | | Total | Urbano | Rural | Total | Urbano | Rural | |
| Totales | | | | | | | | |
| | 12 | 386 | 12 | 7 | 5 | 374 | 208 | 166 |
| | 13 | 304 | 16 | 9 | 7 | 288 | 142 | 146 |
| | 14 | 333 | 57 | 18 | 39 | 276 | 165 | 111 |
| 15 a | 19 | 1.430 | 673 | 321 | 352 | 757 | 465 | 292 |
| 20 a | 24 | 1.383 | 856 | 442 | 414 | 527 | 317 | 210 |
| 25 a | 29 | 994 | 591 | 310 | 281 | 403 | 215 | 188 |
| 30 a | 34 | 833 | 483 | 259 | 224 | 350 | 213 | 137 |
| 35 a | 39 | 859 | 500 | 274 | 226 | 359 | 188 | 171 |
| 40 a | 44 | 746 | 455 | 244 | 211 | 291 | 169 | 122 |
| 45 a | 49 | 623 | 361 | 202 | 159 | 262 | 164 | 98 |
| 50 a | 54 | 578 | 328 | 173 | 155 | 250 | 150 | 100 |
| 55 a | 59 | 377 | 228 | 115 | 113 | 149 | 97 | 52 |
| 60 a | 64 | 368 | 199 | 95 | 104 | 169 | 114 | 55 |
| 65 a | 69 | 206 | 96 | 47 | 49 | 110 | 69 | 41 |
| 70 a | 74 | 168 | 71 | 33 | 38 | 97 | 55 | 42 |
| 75 y más | | 190 | 47 | 24 | 23 | 143 | 92 | 51 |
| Ignorados | | 18 | 8 | 5 | 3 | 10 | 10 | — |
| TOTALES | | 9.796 | 4.981 | 2.578 | 2.403 | 4.815 | 2.833 | 1.982 |
| Hombres | | | | | | | | |
| | 12 | 220 | 8 | 4 | 4 | 212 | 118 | 94 |
| | 13 | 143 | 12 | 6 | 6 | 131 | 68 | 63 |
| | 14 | 177 | 50 | 16 | 34 | 127 | 73 | 54 |
| 15 a | 19 | 690 | 506 | 215 | 291 | 184 | 132 | 52 |
| 20 a | 24 | 688 | 632 | 296 | 336 | 56 | 43 | 13 |
| 25 a | 29 | 515 | 484 | 239 | 245 | 31 | 25 | 6 |
| 30 a | 34 | 421 | 405 | 205 | 200 | 16 | 15 | 1 |
| 35 a | 39 | 425 | 405 | 202 | 203 | 20 | 16 | 4 |
| 40 a | 44 | 387 | 375 | 188 | 187 | 12 | 11 | 1 |
| 45 a | 49 | 322 | 296 | 160 | 138 | 24 | 23 | 1 |
| 50 a | 54 | 295 | 276 | 135 | 141 | 19 | 17 | 2 |
| 55 a | 59 | 213 | 196 | 92 | 104 | 17 | 16 | 1 |
| 60 a | 64 | 190 | 170 | 75 | 95 | 20 | 16 | 4 |
| 65 a | 69 | 99 | 84 | 41 | 43 | 15 | 12 | 3 |
| 70 a | 74 | 84 | 63 | 27 | 36 | 21 | 11 | 10 |
| 75 y más | | 89 | 43 | 21 | 22 | 46 | 30 | 16 |
| Ignorados | | 13 | 7 | 4 | 3 | 6 | 6 | — |
| TOTALES | | 4.971 | 4.014 | 1.926 | 2.088 | 957 | 632 | 325 |
| Mujeres | | | | | | | | |
| | 12 | 166 | 4 | 3 | 1 | 162 | 90 | 72 |
| | 13 | 161 | 4 | 3 | 1 | 157 | 74 | 83 |
| | 14 | 156 | 7 | 2 | 5 | 149 | 92 | 57 |
| 15 a | 19 | 740 | 167 | 106 | 61 | 573 | 333 | 240 |
| 20 a | 24 | 695 | 224 | 146 | 78 | 471 | 274 | 197 |
| 25 a | 29 | 479 | 107 | 71 | 36 | 372 | 190 | 182 |
| 30 a | 34 | 412 | 78 | 54 | 24 | 334 | 198 | 136 |
| 35 a | 39 | 434 | 95 | 72 | 23 | 339 | 172 | 167 |
| 40 a | 44 | 359 | 80 | 56 | 24 | 279 | 158 | 121 |
| 45 a | 49 | 301 | 63 | 42 | 21 | 238 | 141 | 97 |
| 50 a | 54 | 283 | 52 | 38 | 14 | 231 | 133 | 98 |
| 55 a | 59 | 164 | 32 | 23 | 9 | 132 | 81 | 51 |
| 60 a | 64 | 178 | 29 | 20 | 9 | 149 | 98 | 51 |
| 65 a | 69 | 107 | 12 | 6 | 6 | 95 | 57 | 38 |
| 70 a | 74 | 84 | 8 | 6 | 2 | 76 | 44 | 32 |
| 75 y más | | 101 | 4 | 3 | 1 | 97 | 62 | 35 |
| Ignorados | | 5 | 1 | 1 | — | 4 | 4 | — |
| TOTALES | | 4.825 | 967 | 652 | 315 | 3.858 | 2.201 | 1.657 |

POBLACION ECONOMICAMENTE ACTIVA E INACTIVA POR GRUPOS DE EDAD Y SEXO SEGUN AREAS DE EMPADRONAMIENTO

| EDAD AÑOS | Total General | POBLACION ACTIVA | | | POBLACION INACTIVA | | | |
|----------------|------------------|------------------|--------------|--------------|--------------------|--------------|--------------|--------------|
| | | Total | Urbano | Rural | Total | Urbano | Rural | |
| Totales* | | | | | | | | |
| | 12 | 426 | 14 | 6 | 8 | 412 | 258 | 154 |
| | 13 | 298 | 15 | 3 | 12 | 283 | 177 | 106 |
| | 14 | 338 | 62 | 36 | 26 | 276 | 183 | 93 |
| 15 | a 19 | 1.570 | 840 | 507 | 333 | 730 | 476 | 254 |
| 20 | a 24 | 1.682 | 1.030 | 699 | 331 | 652 | 425 | 227 |
| 25 | a 29 | 1.247 | 763 | 502 | 261 | 484 | 332 | 152 |
| 30 | a 34 | 1.065 | 665 | 431 | 234 | 400 | 257 | 143 |
| 35 | a 39 | 999 | 608 | 398 | 210 | 391 | 254 | 137 |
| 40 | a 44 | 907 | 579 | 345 | 234 | 328 | 212 | 116 |
| 45 | a 49 | 755 | 454 | 270 | 184 | 301 | 204 | 97 |
| 50 | a 54 | 699 | 403 | 231 | 172 | 296 | 206 | 90 |
| 55 | a 59 | 510 | 281 | 174 | 107 | 229 | 164 | 65 |
| 60 | a 64 | 478 | 242 | 139 | 103 | 236 | 157 | 79 |
| 65 | a 69 | 291 | 136 | 81 | 55 | 155 | 111 | 44 |
| 70 | a 74 | 226 | 91 | 54 | 37 | 135 | 104 | 31 |
| 75 | y más | 237 | 56 | 36 | 20 | 181 | 124 | 57 |
| Ignorados | | 89 | 33 | 29 | 4 | 56 | 28 | 28 |
| TOTALES | | 11.817 | 6.272 | 3.941 | 2.331 | 5.545 | 3.672 | 1.873 |
| Hombres | | | | | | | | |
| | 12 | 223 | 12 | 5 | 7 | 211 | 130 | 81 |
| | 13 | 152 | 12 | 1 | 11 | 140 | 95 | 45 |
| | 14 | 174 | 49 | 25 | 24 | 125 | 85 | 40 |
| 15 | a 19 | 853 | 621 | 338 | 283 | 232 | 175 | 57 |
| 20 | a 24 | 834 | 765 | 494 | 271 | 69 | 58 | 11 |
| 25 | a 29 | 620 | 605 | 367 | 238 | 15 | 9 | 6 |
| 30 | a 34 | 549 | 539 | 341 | 198 | 10 | 10 | — |
| 35 | a 39 | 503 | 492 | 309 | 183 | 11 | 10 | 1 |
| 40 | a 44 | 485 | 477 | 270 | 207 | 8 | 6 | 2 |
| 45 | a 49 | 375 | 361 | 208 | 153 | 14 | 12 | 2 |
| 50 | a 54 | 362 | 340 | 186 | 154 | 22 | 16 | 6 |
| 55 | a 59 | 268 | 237 | 144 | 93 | 31 | 30 | 1 |
| 60 | a 64 | 238 | 201 | 109 | 92 | 37 | 30 | 7 |
| 65 | a 69 | 138 | 110 | 62 | 48 | 28 | 19 | 9 |
| 70 | a 74 | 117 | 80 | 44 | 36 | 37 | 31 | 6 |
| 75 | y más | 105 | 48 | 30 | 18 | 57 | 39 | 18 |
| Ignorados | | 51 | 26 | 22 | 4 | 25 | 10 | 15 |
| TOTALES | | 6.047 | 4.975 | 2.955 | 2.020 | 1.072 | 765 | 307 |
| Mujeres | | | | | | | | |
| | 12 | 203 | 2 | 1 | 1 | 201 | 128 | 73 |
| | 13 | 146 | 3 | 2 | 1 | 143 | 82 | 61 |
| | 14 | 164 | 13 | 11 | 2 | 151 | 98 | 53 |
| 15 | a 19 | 717 | 219 | 169 | 50 | 498 | 301 | 197 |
| 20 | a 24 | 848 | 265 | 205 | 60 | 583 | 367 | 216 |
| 25 | a 29 | 627 | 158 | 135 | 23 | 469 | 323 | 146 |
| 30 | a 34 | 516 | 126 | 90 | 36 | 390 | 247 | 143 |
| 35 | a 39 | 496 | 116 | 89 | 27 | 380 | 244 | 136 |
| 40 | a 44 | 422 | 106 | 75 | 27 | 320 | 206 | 114 |
| 45 | a 49 | 380 | 93 | 62 | 31 | 287 | 192 | 95 |
| 50 | a 54 | 337 | 63 | 45 | 18 | 274 | 190 | 84 |
| 55 | a 59 | 242 | 44 | 30 | 14 | 198 | 134 | 64 |
| 60 | a 64 | 240 | 41 | 30 | 11 | 199 | 127 | 72 |
| 65 | a 69 | 153 | 26 | 19 | 7 | 127 | 92 | 35 |
| 70 | a 74 | 109 | 11 | 10 | 1 | 98 | 73 | 25 |
| 75 | y más | 132 | 8 | 6 | 2 | 124 | 85 | 39 |
| Ignorados | | 38 | 7 | 7 | — | 31 | 18 | 13 |
| TOTALES | | 5.770 | 1.297 | 986 | 311 | 4.473 | 2.907 | 1.566 |

**POBLACION ECONOMICAMENTE ACTIVA E INACTIVA POR GRUPOS DE EDAD
Y SEXO SEGUN AREAS DE EMPADRONAMIENTO**

| EDAD AÑOS | Total General | POBLACION ACTIVA | | | POBLACION INACTIVA | | | |
|----------------|------------------|------------------|--------------|------------|--------------------|--------------|------------|--------------|
| | | Total | Urbano | Rural | Total | Urbano | Rural | |
| Totales | | | | | | | | |
| | 12 | 225 | 12 | 2 | 10 | 213 | 50 | 163 |
| | 13 | 140 | 18 | 2 | 16 | 122 | 44 | 78 |
| | 14 | 145 | 40 | 5 | 35 | 105 | 40 | 65 |
| 15 | a 19 | 661 | 382 | 109 | 273 | 279 | 80 | 199 |
| 20 | a 24 | 555 | 350 | 101 | 249 | 205 | 70 | 135 |
| 25 | a 29 | 494 | 295 | 93 | 202 | 199 | 53 | 146 |
| 30 | a 34 | 425 | 234 | 74 | 160 | 191 | 55 | 136 |
| 35 | a 39 | 457 | 271 | 81 | 190 | 186 | 53 | 133 |
| 40 | a 44 | 363 | 228 | 62 | 166 | 135 | 37 | 98 |
| 45 | a 49 | 376 | 208 | 66 | 142 | 168 | 37 | 131 |
| 50 | a 54 | 320 | 178 | 59 | 119 | 142 | 52 | 90 |
| 55 | a 59 | 201 | 112 | 35 | 77 | 89 | 29 | 60 |
| 60 | a 64 | 215 | 122 | 31 | 91 | 93 | 34 | 59 |
| 65 | a 69 | 123 | 67 | 23 | 44 | 56 | 18 | 38 |
| 70 | a 74 | 116 | 47 | 10 | 37 | 69 | 28 | 41 |
| 75 | y más | 128 | 34 | 17 | 17 | 94 | 36 | 58 |
| Ignorados | | 36 | 12 | 2 | 10 | 24 | 7 | 17 |
| TOTALES | | 4.980 | 2.610 | 772 | 1.838 | 2.370 | 723 | 1.647 |
| Hombres | | | | | | | | |
| | 12 | 117 | 8 | 1 | 7 | 109 | 24 | 85 |
| | 13 | 90 | 18 | 2 | 16 | 72 | 26 | 46 |
| | 14 | 80 | 37 | 4 | 33 | 43 | 18 | 25 |
| 15 | a 19 | 362 | 310 | 76 | 234 | 52 | 12 | 40 |
| 20 | a 24 | 311 | 298 | 80 | 218 | 13 | 5 | 8 |
| 25 | a 29 | 259 | 255 | 75 | 180 | 4 | 2 | 2 |
| 30 | a 34 | 205 | 202 | 60 | 142 | 3 | 1 | 2 |
| 35 | a 39 | 238 | 235 | 70 | 165 | 3 | 1 | 2 |
| 40 | a 44 | 204 | 198 | 52 | 146 | 6 | 1 | 5 |
| 45 | a 49 | 193 | 185 | 55 | 130 | 8 | 1 | 7 |
| 50 | a 54 | 171 | 161 | 51 | 110 | 10 | 4 | 6 |
| 55 | a 59 | 104 | 97 | 29 | 68 | 7 | 2 | 5 |
| 60 | a 64 | 114 | 103 | 22 | 81 | 11 | 4 | 7 |
| 65 | a 69 | 62 | 60 | 19 | 41 | 2 | — | 2 |
| 70 | a 74 | 59 | 42 | 9 | 33 | 17 | 7 | 10 |
| 75 | y más | 61 | 31 | 14 | 17 | 30 | 12 | 18 |
| Ignorados | | 18 | 9 | 1 | 8 | 9 | 2 | 7 |
| TOTALES | | 2.648 | 2.249 | 620 | 1.629 | 399 | 122 | 277 |
| Mujeres | | | | | | | | |
| | 12 | 108 | 4 | 1 | 3 | 104 | 26 | 78 |
| | 13 | 50 | — | — | — | 50 | 18 | 32 |
| | 14 | 65 | 3 | 1 | 2 | 62 | 22 | 40 |
| 15 | a 19 | 299 | 72 | 33 | 39 | 227 | 68 | 159 |
| 20 | a 24 | 244 | 52 | 21 | 31 | 192 | 65 | 127 |
| 25 | a 29 | 235 | 40 | 18 | 22 | 195 | 51 | 144 |
| 30 | a 34 | 220 | 32 | 14 | 18 | 188 | 54 | 134 |
| 35 | a 39 | 219 | 36 | 11 | 25 | 183 | 52 | 131 |
| 40 | a 44 | 159 | 30 | 10 | 20 | 129 | 36 | 93 |
| 45 | a 49 | 183 | 23 | 11 | 12 | 160 | 36 | 124 |
| 50 | a 54 | 149 | 17 | 8 | 9 | 132 | 48 | 84 |
| 55 | a 59 | 97 | 15 | 6 | 9 | 82 | 27 | 55 |
| 60 | a 64 | 101 | 19 | 9 | 10 | 82 | 30 | 52 |
| 65 | a 69 | 61 | 7 | 4 | 3 | 54 | 18 | 36 |
| 70 | a 74 | 57 | 5 | 1 | 4 | 52 | 21 | 31 |
| 75 | y más | 67 | 3 | 3 | — | 64 | 24 | 40 |
| Ignorados | | 18 | 3 | 1 | 2 | 15 | 5 | 10 |
| TOTALES | | 2.332 | 361 | 152 | 209 | 1.971 | 601 | 1.370 |

**POBLACION ECONOMICAMENTE ACTIVA E INACTIVA POR GRUPOS DE EDAD
Y SEXO SEGUN AREAS DE EMPADRONAMIENTO**

| EDAD AÑOS | Total General | POBLACION ACTIVA | | | POBLACION INACTIVA | | |
|----------------|------------------|------------------|--------------|--------------|--------------------|--------------|--------------|
| | | Total | Urbano | Rural | Total | Urbano | Rural |
| Totales | | | | | | | |
| 12 | 889 | 49 | 8 | 41 | 840 | 299 | 541 |
| 13 | 737 | 78 | 16 | 62 | 659 | 242 | 417 |
| 14 | 733 | 192 | 45 | 147 | 541 | 210 | 331 |
| 15 a 19 | 3.358 | 1.717 | 489 | 1.228 | 1.641 | 745 | 896 |
| 20 a 24 | 3.053 | 1.811 | 660 | 1.151 | 1.242 | 503 | 739 |
| 25 a 29 | 2.400 | 1.446 | 571 | 875 | 954 | 414 | 540 |
| 30 a 34 | 2.058 | 1.255 | 515 | 740 | 803 | 324 | 479 |
| 35 a 39 | 1.904 | 1.135 | 416 | 719 | 769 | 320 | 449 |
| 40 a 44 | 1.701 | 1.041 | 405 | 636 | 660 | 254 | 406 |
| 45 a 49 | 1.480 | 919 | 319 | 600 | 561 | 231 | 330 |
| 50 a 54 | 1.242 | 758 | 287 | 471 | 484 | 219 | 265 |
| 55 a 59 | 983 | 576 | 214 | 362 | 407 | 177 | 230 |
| 60 a 64 | 947 | 515 | 182 | 333 | 432 | 183 | 249 |
| 65 a 69 | 590 | 288 | 97 | 191 | 302 | 123 | 179 |
| 70 a 74 | 470 | 190 | 61 | 129 | 280 | 122 | 158 |
| 75 y más | 525 | 142 | 43 | 99 | 383 | 156 | 227 |
| Ignorados | 44 | 15 | 5 | 10 | 29 | 24 | 5 |
| TOTALES | 23.114 | 12.127 | 4.333 | 7.794 | 10.987 | 4.546 | 6.441 |
| Hombres | | | | | | | |
| 12 | 459 | 38 | 4 | 34 | 421 | 150 | 271 |
| 13 | 375 | 62 | 8 | 54 | 313 | 114 | 199 |
| 14 | 395 | 157 | 30 | 127 | 238 | 95 | 143 |
| 15 a 19 | 1.828 | 1.395 | 300 | 1.095 | 433 | 273 | 160 |
| 20 a 24 | 1.551 | 1.448 | 330 | 1.018 | 103 | 71 | 32 |
| 25 a 29 | 1.252 | 1.188 | 399 | 789 | 64 | 48 | 16 |
| 30 a 34 | 1.062 | 1.029 | 357 | 672 | 33 | 32 | 1 |
| 35 a 39 | 993 | 953 | 302 | 672 | 33 | 32 | 1 |
| 40 a 44 | 913 | 869 | 300 | 569 | 44 | 37 | 7 |
| 45 a 49 | 762 | 743 | 215 | 528 | 25 | 22 | 3 |
| 50 a 54 | 670 | 624 | 193 | 431 | 46 | 32 | 14 |
| 55 a 59 | 518 | 480 | 154 | 326 | 38 | 27 | 11 |
| 60 a 64 | 473 | 424 | 126 | 298 | 49 | 27 | 22 |
| 65 a 69 | 301 | 245 | 73 | 172 | 56 | 29 | 27 |
| 70 a 74 | 232 | 170 | 50 | 120 | 62 | 21 | 41 |
| 75 y más | 243 | 125 | 33 | 92 | 118 | 41 | 77 |
| Ignorados | 27 | 12 | 3 | 9 | 15 | 12 | 3 |
| TOTALES | 12.060 | 9.962 | 2.977 | 6.985 | 2.098 | 1.053 | 1.035 |
| Mujeres | | | | | | | |
| 12 | 430 | 11 | 4 | 7 | 419 | 149 | 270 |
| 13 | 362 | 16 | 8 | 8 | 346 | 128 | 218 |
| 14 | 338 | 35 | 15 | 20 | 303 | 115 | 188 |
| 15 a 19 | 1.530 | 322 | 189 | 133 | 1.208 | 472 | 736 |
| 20 a 24 | 1.502 | 363 | 230 | 133 | 1.139 | 432 | 707 |
| 25 a 29 | 1.148 | 258 | 172 | 86 | 890 | 366 | 524 |
| 30 a 34 | 996 | 226 | 158 | 68 | 770 | 292 | 478 |
| 35 a 39 | 911 | 182 | 114 | 68 | 729 | 288 | 441 |
| 40 a 44 | 788 | 172 | 105 | 67 | 616 | 217 | 399 |
| 45 a 49 | 712 | 176 | 104 | 72 | 536 | 209 | 327 |
| 50 a 54 | 572 | 134 | 94 | 40 | 438 | 187 | 251 |
| 55 a 59 | 465 | 96 | 60 | 36 | 369 | 150 | 219 |
| 60 a 64 | 474 | 91 | 56 | 35 | 383 | 156 | 227 |
| 65 a 69 | 289 | 43 | 24 | 19 | 246 | 94 | 152 |
| 70 a 74 | 238 | 20 | 11 | 9 | 218 | 101 | 117 |
| 75 y más | 282 | 17 | 10 | 7 | 265 | 115 | 150 |
| Ignorados | 17 | 3 | 2 | 1 | 14 | 12 | 2 |
| TOTALES | 11.054 | 2.165 | 1.356 | 809 | 8.889 | 3.483 | 5.406 |

**POBLACION ECONOMICAMENTE ACTIVA E INACTIVA POR GRUPOS DE EDAD
Y SEXO SEGUN AREAS DE EMPADRONAMIENTO**

| EDAD AÑOS | Total General | POBLACION ACTIVA | | | POBLACION INACTIVA | | | |
|----------------|------------------|------------------|--------------|--------------|--------------------|--------------|--------------|--------------|
| | | Total | Urbano | Rural | Total | Urbano | Rural | |
| Totales | | | | | | | | |
| | 12 | 253 | 14 | 3 | 11 | 239 | 31 | 158 |
| | 13 | 196 | 21 | 5 | 16 | 175 | 58 | 117 |
| | 14 | 195 | 51 | 18 | 33 | 144 | 55 | 89 |
| 15 | a 19 | 918 | 482 | 137 | 345 | 436 | 201 | 235 |
| 20 | a 24 | 775 | 490 | 200 | 290 | 285 | 113 | 172 |
| 25 | a 29 | 611 | 375 | 149 | 226 | 236 | 92 | 144 |
| 30 | a 34 | 580 | 339 | 137 | 202 | 241 | 95 | 146 |
| 35 | a 39 | 583 | 332 | 136 | 196 | 251 | 89 | 162 |
| 40 | a 44 | 477 | 314 | 99 | 215 | 163 | 65 | 98 |
| 45 | a 49 | 413 | 249 | 108 | 141 | 164 | 68 | 96 |
| 50 | a 54 | 387 | 229 | 88 | 141 | 158 | 76 | 82 |
| 55 | a 59 | 275 | 143 | 56 | 87 | 132 | 69 | 63 |
| 60 | a 64 | 272 | 144 | 47 | 97 | 128 | 62 | 66 |
| 65 | a 69 | 193 | 92 | 43 | 49 | 101 | 63 | 38 |
| 70 | a 74 | 122 | 53 | 21 | 32 | 69 | 37 | 32 |
| 75 | y más | 140 | 43 | 13 | 30 | 97 | 44 | 53 |
| | Ignorados | 65 | 5 | 2 | 3 | 60 | 5 | 55 |
| TOTALES | | 6.455 | 3.376 | 1.262 | 2.114 | 3.079 | 1.273 | 1.806 |
| Hombres | | | | | | | | |
| | 12 | 156 | 12 | 2 | 10 | 144 | 44 | 100 |
| | 13 | 102 | 15 | 3 | 12 | 87 | 31 | 56 |
| | 14 | 112 | 40 | 12 | 28 | 72 | 28 | 44 |
| 15 | a 19 | 513 | 395 | 99 | 296 | 118 | 54 | 64 |
| 20 | a 24 | 414 | 395 | 149 | 246 | 19 | 8 | 11 |
| 25 | a 29 | 316 | 307 | 112 | 195 | 9 | 3 | 6 |
| 30 | a 34 | 279 | 278 | 106 | 172 | 1 | 1 | — |
| 35 | a 39 | 283 | 280 | 111 | 169 | 3 | 3 | — |
| 40 | a 44 | 276 | 270 | 77 | 193 | 6 | 1 | 5 |
| 45 | a 49 | 211 | 203 | 79 | 124 | 8 | 4 | 4 |
| 50 | a 54 | 210 | 199 | 70 | 129 | 11 | 8 | 3 |
| 55 | a 59 | 146 | 122 | 43 | 79 | 24 | 14 | 10 |
| 60 | a 64 | 145 | 129 | 40 | 89 | 16 | 11 | 5 |
| 65 | a 69 | 103 | 80 | 33 | 47 | 23 | 15 | 8 |
| 70 | a 74 | 60 | 43 | 17 | 26 | 17 | 12 | 5 |
| 75 | y más | 73 | 39 | 10 | 29 | 34 | 20 | 14 |
| | Ignorados | 42 | 4 | 1 | 3 | 38 | 2 | 36 |
| TOTALES | | 3.441 | 2.811 | 964 | 1.847 | 630 | 259 | 371 |
| Mujeres | | | | | | | | |
| | 12 | 97 | 2 | 1 | 1 | 95 | 37 | 58 |
| | 13 | 94 | 6 | 2 | 4 | 88 | 27 | 61 |
| | 14 | 83 | 11 | 6 | 5 | 72 | 27 | 45 |
| 15 | a 19 | 405 | 87 | 38 | 49 | 318 | 147 | 171 |
| 20 | a 24 | 361 | 95 | 51 | 44 | 266 | 105 | 161 |
| 25 | a 29 | 295 | 68 | 37 | 31 | 227 | 89 | 138 |
| 30 | a 34 | 301 | 61 | 31 | 30 | 240 | 94 | 146 |
| 35 | a 39 | 300 | 52 | 25 | 27 | 248 | 86 | 162 |
| 40 | a 44 | 201 | 44 | 22 | 22 | 157 | 64 | 93 |
| 45 | a 49 | 202 | 46 | 29 | 17 | 156 | 64 | 92 |
| 50 | a 54 | 177 | 30 | 18 | 12 | 147 | 68 | 79 |
| 55 | a 59 | 129 | 21 | 13 | 8 | 108 | 55 | 53 |
| 60 | a 64 | 127 | 15 | 7 | 8 | 112 | 51 | 61 |
| 65 | a 69 | 90 | 12 | 10 | 2 | 78 | 48 | 30 |
| 70 | a 74 | 62 | 10 | 4 | 6 | 52 | 25 | 27 |
| 75 | y más | 67 | 4 | 3 | 1 | 63 | 24 | 39 |
| | Ignorados | 23 | 1 | 1 | — | 22 | 3 | 19 |
| TOTALES | | 3.014 | 565 | 298 | 267 | 2.449 | 1.014 | 1.435 |

Comuna de San Pedro

Cuadro N.º 7

| POBLACION ECONOMICAMENTE ACTIVA E INACTIVA POR GRUPOS DE EDAD Y SEXO SEGUN AREAS DE EMPADRONAMIENTO | | | | | | | | |
|---|------------------|------------------|--------|-------|--------------------|--------|-------|--|
| EDAD AÑOS | Total General | POBLACION ACTIVA | | | POBLACION INACTIVA | | | |
| | | Total | Urbano | Rural | Total | Urbano | Rural | |

Totales

| | | | | | | | | |
|----------------|-----------|--------------|--------------|------------|--------------|--------------|-----------|--------------|
| | 12 | 221 | 16 | 1 | 15 | 205 | 7 | 198 |
| | 13 | 156 | 16 | — | 16 | 140 | 8 | 132 |
| | 14 | 178 | 38 | 3 | 35 | 140 | 5 | 135 |
| 15 | a 19 | 697 | 136 | 13 | 353 | 331 | 7 | 324 |
| 20 | a 24 | 601 | 346 | 12 | 334 | 255 | 11 | 244 |
| 25 | a 29 | 411 | 250 | 8 | 242 | 161 | 4 | 157 |
| 30 | a 34 | 444 | 241 | 14 | 227 | 203 | 9 | 194 |
| 35 | a 39 | 399 | 244 | 17 | 227 | 155 | 4 | 151 |
| 40 | a 44 | 319 | 187 | 12 | 175 | 132 | 3 | 129 |
| 45 | a 49 | 256 | 149 | 10 | 139 | 107 | 6 | 101 |
| 50 | a 54 | 229 | 143 | 5 | 138 | 86 | 1 | 85 |
| 55 | a 59 | 171 | 102 | 4 | 98 | 69 | 2 | 67 |
| 60 | a 64 | 171 | 93 | 2 | 91 | 78 | 2 | 76 |
| 65 | a 69 | 126 | 66 | 2 | 64 | 60 | 2 | 58 |
| 70 | a 74 | 92 | 43 | 3 | 40 | 49 | 3 | 46 |
| 75 | y más | 110 | 25 | 3 | 22 | 85 | 3 | 82 |
| | Ignorados | 28 | 9 | — | 9 | 19 | — | 19 |
| TOTALES | | 4.609 | 2.334 | 109 | 2.225 | 2.275 | 77 | 2.198 |

Hombres

| | | | | | | | | |
|----------------|-----------|--------------|--------------|-----------|--------------|------------|-----------|------------|
| | 12 | 116 | 15 | — | 12 | 104 | 4 | 100 |
| | 13 | 80 | 15 | — | 15 | 65 | 4 | 61 |
| | 14 | 91 | 32 | 1 | 31 | 59 | — | 59 |
| 15 | a 19 | 379 | 332 | 11 | 321 | 47 | — | 47 |
| 20 | a 24 | 325 | 318 | 8 | 310 | 7 | — | 7 |
| 25 | a 29 | 228 | 226 | 6 | 220 | — | — | — |
| 30 | a 34 | 216 | 215 | 10 | 205 | 1 | — | 1 |
| 35 | a 39 | 223 | 222 | 14 | 208 | 1 | — | 1 |
| 40 | a 44 | 173 | 170 | 9 | 161 | 3 | 1 | 2 |
| 45 | a 49 | 135 | 133 | 8 | 125 | 2 | 2 | — |
| 50 | a 54 | 129 | 126 | 4 | 122 | 3 | — | 3 |
| 55 | a 59 | 95 | 90 | 4 | 86 | 5 | — | 5 |
| 60 | a 64 | 85 | 83 | 1 | 82 | 2 | — | 2 |
| 65 | a 69 | 66 | 61 | 1 | 60 | 5 | — | 5 |
| 70 | a 74 | 51 | 40 | 3 | 37 | 11 | — | 11 |
| 75 | y más | 49 | 24 | 3 | 21 | 25 | — | 25 |
| | Ignorados | 20 | 9 | — | 9 | 11 | — | 11 |
| TOTALES | | 2.459 | 2.108 | 83 | 2.025 | 351 | 11 | 340 |

Mujeres

| | | | | | | | | |
|----------------|-----------|--------------|------------|-----------|------------|--------------|-----------|--------------|
| | 12 | 105 | 4 | 1 | 3 | 101 | 3 | 98 |
| | 13 | 76 | 1 | — | 1 | 75 | 4 | 71 |
| | 14 | 87 | 6 | 2 | 4 | 81 | 5 | 76 |
| 15 | a 19 | 318 | 34 | 2 | 32 | 284 | 7 | 277 |
| 20 | a 24 | 276 | 28 | 4 | 24 | 248 | 11 | 237 |
| 25 | a 29 | 185 | 24 | 2 | 22 | 161 | 4 | 157 |
| 30 | a 34 | 228 | 26 | 4 | 22 | 202 | 9 | 193 |
| 35 | a 39 | 176 | 22 | 3 | 19 | 154 | 4 | 150 |
| 40 | a 44 | 146 | 17 | 3 | 14 | 129 | 2 | 127 |
| 45 | a 49 | 121 | 16 | 2 | 14 | 105 | 4 | 101 |
| 50 | a 54 | 107 | 17 | 1 | 16 | 83 | 1 | 82 |
| 55 | a 59 | 76 | 12 | — | 12 | 64 | 2 | 62 |
| 60 | a 64 | 83 | 10 | 1 | 9 | 76 | 2 | 74 |
| 65 | a 69 | 60 | 5 | 1 | 4 | 55 | 2 | 53 |
| 70 | a 74 | 41 | 3 | — | 3 | 38 | 3 | 35 |
| 75 | y más | 61 | 1 | — | 1 | 60 | 3 | 57 |
| | Ignorados | 8 | — | — | — | 8 | — | 8 |
| TOTALES | | 2.150 | 226 | 26 | 200 | 1.924 | 66 | 1.858 |

POBLACION ECONOMICAMENTE ACTIVA E INACTIVA POR GRUPOS DE EDAD Y SEXO SEGUN AREAS DE EMPADRONAMIENTO

| EDAD AÑOS | Total General | POBLACION ACTIVA | | | POBLACION INACTIVA | | | |
|--------------|------------------|------------------|--------|-------|--------------------|--------|-------|-------|
| | | Total | Urbano | Rural | Total | Urbano | Rural | |
| Totales | | | | | | | | |
| | 12 | 157 | 8 | 1 | 7 | 149 | 27 | 122 |
| | 13 | 119 | 14 | — | 14 | 105 | 13 | 92 |
| | 14 | 140 | 37 | 5 | 32 | 103 | 15 | 88 |
| 15 | a 19 | 555 | 275 | 22 | 253 | 280 | 42 | 238 |
| 20 | a 24 | 414 | 247 | 32 | 215 | 167 | 22 | 145 |
| 25 | a 29 | 345 | 190 | 25 | 165 | 155 | 19 | 136 |
| 30 | a 34 | 290 | 168 | 28 | 140 | 122 | 20 | 102 |
| 35 | a 39 | 260 | 159 | 24 | 135 | 101 | 17 | 84 |
| 40 | a 44 | 281 | 169 | 18 | 151 | 112 | 14 | 98 |
| 45 | a 49 | 220 | 125 | 16 | 109 | 95 | 12 | 83 |
| 50 | a 54 | 186 | 106 | 12 | 94 | 80 | 14 | 66 |
| 55 | a 59 | 131 | 69 | 9 | 60 | 62 | 15 | 47 |
| 60 | a 64 | 137 | 67 | 13 | 54 | 70 | 14 | 56 |
| 65 | a 69 | 96 | 45 | 4 | 41 | 51 | 12 | 39 |
| 70 | a 74 | 68 | 30 | 8 | 22 | 38 | 9 | 29 |
| 75 | y más | 120 | 36 | 7 | 29 | 84 | 17 | 67 |
| Ignorados | | 17 | 6 | 2 | 4 | 11 | 2 | 9 |
| TOTALES | | 3.536 | 1.751 | 226 | 1.525 | 1.785 | 284 | 1.501 |

Hombres

| | | | | | | | | |
|-----------|-------|-------|-------|-----|-------|-----|----|-----|
| | 12 | 90 | 8 | 1 | 7 | 82 | 16 | 66 |
| | 13 | 63 | 11 | — | 11 | 52 | 7 | 45 |
| | 14 | 87 | 33 | 4 | 29 | 54 | 9 | 45 |
| 15 | a 19 | 322 | 254 | 16 | 238 | 68 | 10 | 58 |
| 20 | a 24 | 238 | 228 | 26 | 202 | 10 | 1 | 9 |
| 25 | a 29 | 177 | 172 | 20 | 152 | 5 | 1 | 4 |
| 30 | a 34 | 167 | 161 | 25 | 136 | 6 | 1 | 5 |
| 35 | a 39 | 145 | 143 | 19 | 124 | 2 | 1 | 1 |
| 40 | a 44 | 157 | 157 | 13 | 144 | — | — | — |
| 45 | a 49 | 120 | 118 | 13 | 105 | 2 | — | 2 |
| 50 | a 54 | 106 | 102 | 9 | 93 | 4 | 2 | 2 |
| 55 | a 59 | 66 | 63 | 7 | 56 | 3 | 2 | 1 |
| 60 | a 64 | 64 | 59 | 10 | 49 | 5 | 1 | 4 |
| 65 | a 69 | 51 | 43 | 2 | 41 | 8 | 1 | 7 |
| 70 | a 74 | 34 | 28 | 7 | 21 | 6 | — | 6 |
| 75 | y más | 57 | 34 | 6 | 28 | 23 | 7 | 16 |
| Ignorados | | 13 | 6 | 2 | 4 | 7 | 2 | 5 |
| TOTALES | | 1.957 | 1.620 | 180 | 1.440 | 337 | 61 | 276 |

Mujeres

| | | | | | | | | |
|-----------|-------|-------|-----|----|----|-------|-----|-------|
| | 12 | 67 | — | — | — | 67 | 11 | 56 |
| | 13 | 56 | 3 | — | 3 | 53 | 6 | 47 |
| | 14 | 53 | 4 | 1 | 3 | 49 | 6 | 43 |
| 15 | a 19 | 233 | 21 | 6 | 15 | 212 | 32 | 180 |
| 20 | a 24 | 176 | 19 | 6 | 13 | 157 | 21 | 136 |
| 25 | a 29 | 168 | 18 | 5 | 13 | 150 | 18 | 132 |
| 30 | a 34 | 123 | 7 | 3 | 4 | 116 | 19 | 97 |
| 35 | a 39 | 115 | 16 | 5 | 11 | 99 | 16 | 83 |
| 40 | a 44 | 124 | 12 | 5 | 7 | 112 | 14 | 98 |
| 45 | a 49 | 100 | 7 | 3 | 4 | 93 | 12 | 81 |
| 50 | a 54 | 80 | 4 | 3 | 1 | 76 | 12 | 64 |
| 55 | a 59 | 65 | 6 | 2 | 4 | 59 | 13 | 46 |
| 60 | a 64 | 73 | 8 | 3 | 5 | 65 | 13 | 52 |
| 65 | a 69 | 45 | 2 | 2 | — | 43 | 11 | 32 |
| 70 | a 74 | 34 | 2 | 1 | 1 | 32 | 9 | 23 |
| 75 | y más | 63 | 2 | 1 | 1 | 61 | 10 | 51 |
| Ignorados | | 4 | — | — | — | 4 | — | 4 |
| TOTALES | | 1.579 | 131 | 46 | 85 | 1.448 | 223 | 1.225 |

| POBLACION ECONOMICAMENTE ACTIVA E INACTIVA POR GRUPOS DE EDAD Y SEXO SEGUN AREAS DE EMPADRONAMIENTO | | | | | | | | |
|---|---------------|------------------|--------|-------|--------------------|--------|-------|--|
| EDAD AÑOS | Total General | POBLACION ACTIVA | | | POBLACION INACTIVA | | | |
| | | Total | Urbano | Rural | Total | Urbano | Rural | |

Totales

| | | | | | | | | |
|----------------|-----------|--------------|--------------|-----------|--------------|--------------|-----------|--------------|
| | 12 | 128 | 6 | — | 6 | 122 | 2 | 120 |
| | 13 | 102 | 11 | — | 11 | 91 | 2 | 89 |
| | 14 | 122 | 23 | 1 | 22 | 99 | 3 | 96 |
| 15 | a 19 | 560 | 308 | 12 | 296 | 252 | 6 | 246 |
| 20 | a 24 | 462 | 279 | 6 | 273 | 183 | 4 | 179 |
| 25 | a 29 | 361 | 211 | 8 | 203 | 150 | 5 | 145 |
| 30 | a 34 | 313 | 205 | 7 | 198 | 108 | 7 | 101 |
| 35 | a 39 | 267 | 158 | 5 | 153 | 109 | 5 | 104 |
| 40 | a 44 | 274 | 175 | 6 | 169 | 99 | — | 99 |
| 45 | a 49 | 226 | 146 | 7 | 139 | 80 | 1 | 79 |
| 50 | a 54 | 200 | 127 | 3 | 124 | 73 | 5 | 68 |
| 55 | a 59 | 161 | 92 | — | 92 | 69 | 2 | 67 |
| 60 | a 64 | 138 | 72 | 3 | 69 | 66 | 1 | 65 |
| 65 | a 69 | 100 | 68 | 4 | 64 | 32 | 1 | 31 |
| 70 | a 74 | 64 | 37 | — | 37 | 27 | — | 27 |
| 75 | y más | 71 | 15 | 1 | 14 | 56 | 3 | 53 |
| | Ignorados | 16 | 11 | — | 11 | 5 | — | 5 |
| TOTALES | | 3.555 | 1.944 | 63 | 1.881 | 1.621 | 47 | 1.574 |

Hombres

| | | | | | | | | |
|----------------|-----------|--------------|--------------|-----------|--------------|------------|----------|------------|
| | 12 | 68 | 5 | — | 5 | 63 | 1 | 62 |
| | 13 | 61 | 8 | — | 8 | 53 | — | 53 |
| | 14 | 67 | 19 | 1 | 18 | 48 | — | — |
| 15 | a 19 | 313 | 270 | 9 | 261 | 43 | 1 | 42 |
| 20 | a 24 | 247 | 241 | 4 | 237 | 6 | — | 6 |
| 25 | a 29 | 192 | 189 | 7 | 182 | 3 | — | 3 |
| 30 | a 34 | 183 | 181 | 6 | 175 | 5 | — | 5 |
| 35 | a 39 | 142 | 139 | 4 | 135 | 3 | — | 3 |
| 40 | a 44 | 150 | 148 | 5 | 143 | 2 | — | 2 |
| 45 | a 49 | 132 | 127 | 7 | 120 | 5 | — | 5 |
| 50 | a 54 | 119 | 116 | 2 | 114 | 3 | — | 3 |
| 55 | a 59 | 87 | 84 | — | 84 | 5 | — | 5 |
| 60 | a 64 | 73 | 65 | 3 | 62 | 8 | 1 | 7 |
| 65 | a 69 | 63 | 59 | 3 | 56 | 4 | — | 4 |
| 70 | a 74 | 40 | 34 | — | 34 | 6 | — | 6 |
| 75 | y más | 38 | 15 | 1 | 14 | 23 | — | 23 |
| | Ignorados | 13 | 11 | — | 11 | 2 | — | 2 |
| TOTALES | | 1.993 | 1.711 | 52 | 1.659 | 282 | 3 | 279 |

Mujeres

| | | | | | | | | |
|----------------|-----------|--------------|------------|-----------|------------|--------------|-----------|--------------|
| | 12 | 60 | 1 | — | 1 | 59 | 1 | 58 |
| | 13 | 41 | 3 | — | 3 | 38 | 2 | 36 |
| | 14 | 55 | 4 | — | 4 | 51 | 3 | 48 |
| 15 | a 19 | 247 | 38 | 3 | 35 | 209 | 5 | 204 |
| 20 | a 24 | 215 | 38 | 2 | 36 | 177 | 4 | 173 |
| 25 | a 29 | 169 | 22 | 1 | 21 | 147 | 5 | 142 |
| 30 | a 34 | 127 | 24 | 1 | 23 | 103 | 7 | 96 |
| 35 | a 39 | 125 | 19 | 1 | 18 | 106 | 5 | 101 |
| 40 | a 44 | 124 | 27 | 1 | 26 | 97 | — | 97 |
| 45 | a 49 | 94 | 19 | — | 19 | 75 | 1 | 74 |
| 50 | a 54 | 81 | 11 | 1 | 10 | 70 | 5 | 65 |
| 55 | a 59 | 72 | 8 | — | 8 | 64 | 2 | 62 |
| 60 | a 64 | 65 | 7 | — | 7 | 58 | — | 58 |
| 65 | a 69 | 37 | 9 | 1 | 8 | 28 | 1 | 27 |
| 70 | a 74 | 24 | 3 | — | 3 | 21 | — | 21 |
| 75 | y más | 33 | — | — | — | 33 | 3 | 30 |
| | Ignorados | 3 | — | — | — | 3 | — | 3 |
| TOTALES | | 1.572 | 233 | 11 | 222 | 1.339 | 44 | 1.295 |

Comuna de San Antonio

Cuadro N.º 7

POBLACION ECONOMICAMENTE ACTIVA E INACTIVA POR GRUPOS DE EDAD Y SEXO SEGUN AREAS DE EMPADRONAMIENTO

| EDAD AÑOS | Total General | POBLACION ACTIVA | | | POBLACION INACTIVA | | | |
|----------------|------------------|------------------|---------------|--------------|--------------------|---------------|--------------|--------------|
| | | Total | Urbano | Rural | Total | Urbano | General | |
| Totales | | | | | | | | |
| | 12 | 767 | 20 | 11 | 9 | 747 | 621 | 126 |
| | 13 | 571 | 30 | 20 | 10 | 541 | 449 | 92 |
| | 14 | 614 | 92 | 64 | 28 | 522 | 432 | 90 |
| 15 | a 19 | 2.959 | 1.301 | 1.059 | 242 | 1.658 | 1.430 | 228 |
| 20 | a 24 | 3.217 | 1.942 | 1.696 | 246 | 1.275 | 1.106 | 169 |
| 25 | a 29 | 2.581 | 1.553 | 1.405 | 148 | 1.028 | 913 | 115 |
| 30 | a 34 | 2.124 | 1.237 | 1.096 | 141 | 887 | 772 | 115 |
| 35 | a 39 | 2.038 | 1.227 | 1.063 | 164 | 811 | 692 | 119 |
| 40 | a 44 | 1.673 | 1.043 | 911 | 132 | 630 | 528 | 102 |
| 45 | a 49 | 1.401 | 830 | 719 | 111 | 571 | 484 | 87 |
| 50 | a 54 | 1.194 | 677 | 565 | 112 | 517 | 454 | 63 |
| 55 | a 59 | 863 | 445 | 380 | 65 | 418 | 377 | 41 |
| 60 | a 64 | 128 | 332 | 271 | 61 | 396 | 339 | 57 |
| 65 | a 69 | 458 | 197 | 162 | 35 | 261 | 217 | 44 |
| 70 | a 74 | 336 | 137 | 94 | 43 | 199 | 169 | 30 |
| 75 | y más | 344 | 86 | 48 | 38 | 258 | 214 | 44 |
| | Ignorados | 99 | 32 | 30 | 2 | 67 | 67 | — |
| TOTALES | | 21.967 | 11.181 | 9.594 | 1.587 | 10.786 | 9.264 | 1.522 |
| Hombres | | | | | | | | |
| | 12 | 385 | 10 | 3 | 7 | 375 | 312 | 63 |
| | 13 | 260 | 20 | 11 | 9 | 240 | 189 | 51 |
| | 14 | 316 | 59 | 35 | 24 | 257 | 217 | 40 |
| 15 | a 19 | 1.428 | 915 | 695 | 220 | 513 | 454 | 59 |
| 20 | a 24 | 1.531 | 1.409 | 1.196 | 213 | 146 | 110 | 12 |
| 25 | a 29 | 1.290 | 1.185 | 1.054 | 131 | 105 | 95 | 10 |
| 30 | a 34 | 1.048 | 968 | 841 | 127 | 80 | 77 | 3 |
| 35 | a 39 | 1.078 | 963 | 820 | 143 | 45 | 40 | 5 |
| 40 | a 44 | 903 | 865 | 750 | 115 | 38 | 33 | 5 |
| 45 | a 49 | 707 | 660 | 559 | 101 | 47 | 44 | 3 |
| 50 | a 54 | 650 | 576 | 474 | 102 | 74 | 69 | 5 |
| 55 | a 59 | 441 | 361 | 302 | 59 | 80 | 79 | 1 |
| 60 | a 64 | 340 | 275 | 221 | 54 | 65 | 61 | 4 |
| 65 | a 69 | 230 | 171 | 137 | 34 | 59 | 53 | 6 |
| 70 | a 74 | 161 | 119 | 79 | 40 | 42 | 36 | 6 |
| 75 | y más | 143 | 71 | 37 | 34 | 72 | 61 | 11 |
| | Ignorados | 66 | 25 | 23 | 2 | 41 | 41 | — |
| TOTALES | | 10.907 | 8.652 | 7.237 | 1.535 | 2.279 | 1.971 | 284 |
| Mujeres | | | | | | | | |
| | 12 | 382 | 10 | 8 | 2 | 372 | 309 | 63 |
| | 13 | 311 | 10 | 9 | 1 | 301 | 260 | 41 |
| | 14 | 292 | 33 | 29 | 4 | 265 | 215 | 50 |
| 15 | a 19 | 1.531 | 386 | 364 | 22 | 1.145 | 976 | 169 |
| 20 | a 24 | 1.683 | 533 | 500 | 33 | 1.153 | 996 | 157 |
| 25 | a 29 | 1.291 | 368 | 351 | 17 | 923 | 818 | 105 |
| 30 | a 34 | 1.076 | 269 | 255 | 14 | 807 | 695 | 112 |
| 35 | a 39 | 1.030 | 264 | 243 | 21 | 766 | 652 | 114 |
| 40 | a 44 | 770 | 178 | 161 | 17 | 592 | 495 | 97 |
| 45 | a 49 | 694 | 170 | 160 | 10 | 524 | 440 | 84 |
| 50 | a 54 | 544 | 101 | 91 | 10 | 443 | 385 | 58 |
| 55 | a 59 | 422 | 84 | 78 | 6 | 338 | 298 | 40 |
| 60 | a 64 | 383 | 57 | 50 | 7 | 331 | 278 | 53 |
| 65 | a 69 | 228 | 26 | 25 | 1 | 202 | 164 | 38 |
| 70 | a 74 | 175 | 18 | 15 | 3 | 157 | 133 | 24 |
| 75 | y más | 201 | 15 | 11 | 4 | 186 | 153 | 33 |
| | Ignorados | 33 | 7 | 7 | — | 26 | 26 | — |
| TOTALES | | 11.060 | 2.529 | 2.357 | 172 | 8.531 | 7.293 | 1.238 |

**POBLACION ECONOMICAMENTE ACTIVA E INACTIVA POR GRUPOS DE EDAD
Y SEXO SEGUN AREAS DE EMPADRONAMIENTO**

| EDAD AÑOS | Total General | POBLACION ACTIVA | | | POBLACION INACTIVA | | |
|----------------|------------------|------------------|--------------|--------------|--------------------|--------------|------------|
| | | Total | Urbano | Rural | Total | Urbano | Rural |
| Totales | | | | | | | |
| 12 | 191 | 8 | 3 | 5 | 183 | 122 | 61 |
| 13 | 163 | 11 | 5 | 6 | 152 | 99 | 53 |
| 14 | 162 | 22 | 10 | 12 | 140 | 83 | 57 |
| 15 a 19 | 745 | 320 | 182 | 138 | 425 | 299 | 126 |
| 20 a 24 | 673 | 390 | 250 | 140 | 283 | 171 | 112 |
| 25 a 29 | 501 | 305 | 205 | 100 | 196 | 119 | 77 |
| 30 a 34 | 434 | 260 | 170 | 90 | 174 | 116 | 58 |
| 35 a 39 | 487 | 321 | 217 | 104 | 166 | 105 | 61 |
| 40 a 44 | 460 | 283 | 182 | 101 | 177 | 114 | 63 |
| 45 a 49 | 361 | 226 | 142 | 84 | 135 | 94 | 41 |
| 50 a 54 | 357 | 216 | 147 | 69 | 141 | 87 | 54 |
| 55 a 59 | 274 | 170 | 109 | 61 | 104 | 76 | 28 |
| 60 a 64 | 230 | 101 | 64 | 37 | 129 | 94 | 35 |
| 65 a 69 | 163 | 75 | 43 | 32 | 91 | 64 | 27 |
| 70 a 74 | 104 | 43 | 24 | 19 | 61 | 37 | 24 |
| 75 y más | 112 | 40 | 26 | 14 | 72 | 40 | 32 |
| Ignorados | 31 | 3 | 3 | — | 28 | 26 | 2 |
| TOTALES | 5.451 | 2.794 | 1.782 | 1.012 | 2.657 | 1.746 | 911 |
| Hombres | | | | | | | |
| 12 | 109 | 4 | — | 4 | 105 | 71 | 34 |
| 13 | 81 | 7 | 3 | 4 | 74 | 46 | 28 |
| 14 | 89 | 16 | 7 | 9 | 73 | 42 | 31 |
| 15 a 19 | 391 | 243 | 125 | 118 | 148 | 123 | 25 |
| 20 a 24 | 306 | 282 | 162 | 120 | 24 | 19 | 5 |
| 25 a 29 | 221 | 217 | 126 | 91 | 4 | 3 | 1 |
| 30 a 34 | 209 | 206 | 130 | 76 | 3 | 3 | — |
| 35 a 39 | 249 | 246 | 148 | 98 | 3 | 3 | — |
| 40 a 44 | 228 | 226 | 132 | 94 | 2 | 2 | — |
| 45 a 49 | 176 | 169 | 96 | 73 | 7 | 6 | 1 |
| 50 a 54 | 174 | 165 | 103 | 62 | 9 | 8 | 1 |
| 55 a 59 | 144 | 128 | 73 | 55 | 16 | 14 | 2 |
| 60 a 64 | 98 | 74 | 45 | 29 | 24 | 19 | 5 |
| 65 a 69 | 83 | 63 | 32 | 31 | 20 | 15 | 5 |
| 70 a 74 | 50 | 35 | 20 | 15 | 15 | 9 | 6 |
| 75 y más | 53 | 33 | 21 | 12 | 20 | 9 | 11 |
| Ignorados | 20 | 2 | 2 | — | 18 | 17 | 1 |
| TOTALES | 2.681 | 2.116 | 1.225 | 891 | 565 | 409 | 156 |
| Mujeres | | | | | | | |
| 12 | 82 | 4 | 3 | 1 | 78 | 51 | 27 |
| 13 | 82 | 4 | 2 | 2 | 78 | 53 | 25 |
| 14 | 72 | 6 | 3 | 3 | 67 | 41 | 26 |
| 15 a 19 | 354 | 77 | 57 | 20 | 277 | 176 | 101 |
| 20 a 24 | 367 | 108 | 88 | 20 | 259 | 152 | 107 |
| 25 a 29 | 280 | 88 | 79 | 9 | 192 | 116 | 76 |
| 30 a 34 | 225 | 54 | 40 | 14 | 171 | 113 | 58 |
| 35 a 39 | 238 | 75 | 69 | 6 | 163 | 102 | 61 |
| 40 a 44 | 232 | 57 | 50 | 7 | 175 | 112 | 63 |
| 45 a 49 | 185 | 57 | 46 | 11 | 128 | 88 | 40 |
| 50 a 54 | 183 | 51 | 44 | 7 | 132 | 79 | 53 |
| 55 a 59 | 130 | 42 | 36 | 6 | 88 | 62 | 26 |
| 60 a 64 | 132 | 27 | 19 | 8 | 105 | 75 | 30 |
| 65 a 69 | 83 | 12 | 11 | 1 | 71 | 49 | 22 |
| 70 a 74 | 54 | 8 | 4 | 4 | 46 | 28 | 18 |
| 75 y más | 59 | 7 | 5 | 2 | 52 | 31 | 21 |
| Ignorados | 11 | 1 | 1 | — | 10 | 9 | 1 |
| TOTALES | 2.770 | 678 | 557 | 121 | 2.092 | 1.337 | 755 |

POBLACION ECONOMICAMENTE ACTIVA E INACTIVA POR GRUPOS DE EDAD Y SEXO SEGUN AREAS DE EMPADRONAMIENTO

| EDAD AÑOS | Total General | POBLACION ACTIVA | | | POBLACION INACTIVA | | |
|----------------|------------------|------------------|------------|--------------|--------------------|------------|--------------|
| | | Total | Urbano | Rural | Total | Urbano | Rural |
| Totales | | | | | | | |
| | 113 | 3 | — | 3 | 110 | 12 | 98 |
| | 99 | 12 | — | 12 | 87 | 10 | 77 |
| | 94 | 27 | 3 | 24 | 67 | 2 | 65 |
| 15 a | 424 | 202 | 18 | 184 | 222 | 18 | 204 |
| 20 a | 359 | 210 | 21 | 189 | 149 | 15 | 134 |
| 25 a | 282 | 164 | 21 | 143 | 118 | 16 | 102 |
| 30 a | 275 | 149 | 23 | 126 | 126 | 13 | 113 |
| 35 a | 210 | 135 | 28 | 107 | 75 | 11 | 64 |
| 40 a | 193 | 109 | 18 | 91 | 84 | 12 | 72 |
| 45 a | 128 | 79 | 15 | 64 | 49 | 9 | 40 |
| 50 a | 110 | 74 | 6 | 68 | 36 | 7 | 29 |
| 55 a | 94 | 52 | 8 | 44 | 42 | 8 | 34 |
| 60 a | 88 | 53 | 7 | 46 | 35 | 4 | 31 |
| 65 a | 50 | 24 | 5 | 19 | 26 | — | 26 |
| 70 a | 46 | 20 | 3 | 17 | 26 | 1 | 25 |
| 75 y más | 53 | 19 | — | 19 | 34 | 3 | 31 |
| Ignorados | 19 | 8 | 5 | 3 | 11 | 5 | 6 |
| TOTALES | 2.637 | 1.340 | 181 | 1.159 | 1.297 | 146 | 1.151 |

Hombres

| | | | | | | | |
|----------------|--------------|--------------|------------|--------------|------------|-----------|------------|
| | 57 | 2 | — | 2 | 55 | 6 | 49 |
| | 49 | 10 | — | 10 | 39 | 6 | 33 |
| | 57 | 24 | 2 | 22 | 33 | 1 | 32 |
| 15 a | 246 | 181 | 13 | 168 | 65 | 8 | 57 |
| 20 a | 193 | 187 | 13 | 174 | 6 | 1 | 5 |
| 25 a | 157 | 154 | 17 | 137 | 3 | — | 3 |
| 30 a | 141 | 139 | 19 | 120 | 2 | — | 2 |
| 35 a | 128 | 126 | 23 | 103 | 2 | — | 2 |
| 40 a | 101 | 99 | 14 | 85 | 2 | — | 2 |
| 45 a | 72 | 72 | 13 | 59 | — | — | — |
| 50 a | 72 | 71 | 6 | 65 | 1 | — | 1 |
| 55 a | 46 | 45 | 6 | 39 | 1 | 1 | — |
| 60 a | 43 | 40 | 5 | 35 | 3 | 2 | 1 |
| 65 a | 27 | 22 | 5 | 17 | 5 | — | 5 |
| 70 a | 31 | 18 | 3 | 15 | 13 | — | 13 |
| 75 y más | 26 | 18 | — | 18 | 8 | — | 8 |
| Ignorados | 13 | 8 | 5 | 3 | 5 | 2 | 3 |
| TOTALES | 1.459 | 1.216 | 144 | 1.072 | 243 | 27 | 216 |

Mujeres

| | | | | | | | |
|----------------|--------------|------------|-----------|-----------|--------------|------------|------------|
| | 56 | 1 | — | 1 | 55 | 6 | 49 |
| | 50 | 2 | — | 2 | 48 | 4 | 44 |
| | 37 | 3 | 1 | 2 | 34 | 1 | 33 |
| 15 a | 178 | 21 | 5 | 16 | 157 | 10 | 147 |
| 20 a | 166 | 23 | 8 | 15 | 143 | 14 | 129 |
| 25 a | 125 | 10 | 4 | 6 | 115 | 16 | 99 |
| 30 a | 134 | 10 | 4 | 6 | 124 | 13 | 111 |
| 35 a | 82 | 9 | 5 | 4 | 73 | 11 | 62 |
| 40 a | 92 | 10 | 4 | 6 | 82 | 12 | 70 |
| 45 a | 56 | 7 | 2 | 5 | 49 | 9 | 40 |
| 50 a | 38 | 3 | — | 3 | 35 | 7 | 28 |
| 55 a | 48 | 7 | 2 | 5 | 41 | 7 | 34 |
| 60 a | 45 | 13 | 2 | 11 | 32 | 2 | 30 |
| 65 a | 23 | 2 | — | 2 | 21 | — | 21 |
| 70 a | 15 | 2 | — | 2 | 13 | 1 | 12 |
| 75 y más | 27 | 1 | — | 1 | 26 | 3 | 23 |
| Ignorados | 6 | — | — | — | 6 | 3 | 3 |
| TOTALES | 1.178 | 124 | 37 | 87 | 1.054 | 119 | 935 |

**POBLACION ECONOMICAMENTE ACTIVA E INACTIVA POR GRUPOS DE EDAD
Y SEXO SEGUN AREAS DE EMPADRONAMIENTO**

| EDAD AÑOS | Total General | POBLACION ACTIVA | | | POBLACION INACTIVA | | | |
|----------------|------------------|------------------|--------------|----------|--------------------|--------------|----------|--------------|
| | | Total | Urbano | Rural | Total | Urbano | Rural | |
| Totales | | | | | | | | |
| | 12 | 217 | 13 | — | 13 | 204 | — | 204 |
| | 13 | 195 | 24 | — | 24 | 171 | — | 171 |
| | 14 | 157 | 31 | — | 31 | 126 | — | 126 |
| 15 | a 19 | 632 | 329 | — | 329 | 303 | — | 303 |
| 20 | a 24 | 507 | 298 | — | 298 | 209 | — | 209 |
| 25 | a 29 | 399 | 232 | — | 232 | 167 | — | 167 |
| 30 | a 34 | 362 | 195 | — | 195 | 167 | — | 167 |
| 35 | a 39 | 414 | 236 | — | 236 | 178 | — | 178 |
| 40 | a 44 | 368 | 203 | — | 203 | 165 | — | 165 |
| 45 | a 49 | 244 | 138 | — | 138 | 106 | — | 106 |
| 50 | a 54 | 233 | 128 | — | 128 | 105 | — | 105 |
| 55 | a 59 | 205 | 102 | — | 102 | 103 | — | 103 |
| 60 | a 64 | 223 | 113 | — | 113 | 110 | — | 110 |
| 65 | a 69 | 136 | 68 | — | 68 | 68 | — | 68 |
| 70 | a 74 | 123 | 55 | — | 55 | 68 | — | 68 |
| 75 | y más | 179 | 61 | — | 61 | 118 | — | 118 |
| | Ignorados | 8 | — | — | — | 8 | — | 8 |
| TOTALES | | 4.602 | 2.226 | — | 2.226 | 2.376 | — | 2.376 |
| Hombres | | | | | | | | |
| | 12 | 122 | 11 | — | 11 | 111 | — | 111 |
| | 13 | 92 | 18 | — | 18 | 74 | — | 74 |
| | 14 | 91 | 26 | — | 26 | 65 | — | 65 |
| 15 | a 19 | 332 | 281 | — | 281 | 51 | — | 51 |
| 20 | a 24 | 259 | 255 | — | 255 | 4 | — | 4 |
| 25 | a 29 | 202 | 198 | — | 198 | 4 | — | 4 |
| 30 | a 34 | 179 | 175 | — | 175 | 4 | — | 4 |
| 35 | a 39 | 220 | 215 | — | 215 | 5 | — | 5 |
| 40 | a 44 | 185 | 182 | — | 182 | 3 | — | 3 |
| 45 | a 49 | 122 | 120 | — | 120 | 2 | — | 2 |
| 50 | a 54 | 121 | 112 | — | 112 | 9 | — | 9 |
| 55 | a 59 | 99 | 95 | — | 95 | 4 | — | 4 |
| 60 | a 64 | 108 | 99 | — | 99 | 9 | — | 9 |
| 65 | a 69 | 69 | 61 | — | 61 | 8 | — | 8 |
| 70 | a 74 | 62 | 51 | — | 51 | 11 | — | 11 |
| 75 | y más | 83 | 52 | — | 52 | 31 | — | 31 |
| | Ignorados | 8 | — | — | — | 8 | — | 8 |
| TOTALES | | 2.354 | 1.951 | — | 1.951 | 403 | — | 403 |
| Mujeres | | | | | | | | |
| | 12 | 95 | 2 | — | 2 | 93 | — | 93 |
| | 13 | 103 | 6 | — | 6 | 97 | — | 97 |
| | 14 | 66 | 5 | — | 5 | 61 | — | 61 |
| 15 | a 19 | 300 | 48 | — | 48 | 252 | — | 252 |
| 20 | a 24 | 248 | 43 | — | 43 | 205 | — | 205 |
| 25 | a 29 | 197 | 34 | — | 34 | 163 | — | 163 |
| 30 | a 34 | 183 | 20 | — | 20 | 163 | — | 163 |
| 35 | a 39 | 194 | 21 | — | 21 | 173 | — | 173 |
| 40 | a 44 | 183 | 21 | — | 21 | 162 | — | 162 |
| 45 | a 49 | 122 | 18 | — | 18 | 104 | — | 104 |
| 50 | a 54 | 112 | 16 | — | 16 | 96 | — | 96 |
| 55 | a 59 | 106 | 7 | — | 7 | 99 | — | 99 |
| 60 | a 64 | 115 | 14 | — | 14 | 101 | — | 101 |
| 65 | a 69 | 67 | 7 | — | 7 | 60 | — | 60 |
| 70 | a 74 | 61 | 4 | — | 4 | 57 | — | 57 |
| 75 | y más | 96 | 9 | — | 9 | 87 | — | 87 |
| | Ignorados | | | | | | | |
| TOTALES | | 2.248 | 275 | — | 275 | 1.973 | — | 1.973 |

POBLACION ECONOMICAMENTE ACTIVA E INACTIVA POR GRUPOS DE EDAD Y SEXO SEGUN AREAS DE EMPADRONAMIENTO

| EDAD AÑOS | Total General | POBLACION ACTIVA | | | POBLACION INACTIVA | | |
|----------------|------------------|------------------|---------------|--------------|--------------------|---------------|--------------|
| | | Total | Urbano | Rural | Total | Urbano | Rural |
| Totales | | | | | | | |
| 12 | 1.173 | 31 | 14 | 17 | 1.142 | 799 | 343 |
| 13 | 956 | 82 | 35 | 47 | 874 | 607 | 267 |
| 14 | 893 | 115 | 65 | 50 | 778 | 566 | 212 |
| 15 a 19 | 5.137 | 2.467 | 1.854 | 613 | 2.670 | 1.988 | 682 |
| 20 a 24 | 5.479 | 3.456 | 2.702 | 754 | 2.023 | 1.560 | 463 |
| 25 a 29 | 3.897 | 2.353 | 1.750 | 603 | 1.544 | 1.201 | 343 |
| 30 a 34 | 3.358 | 2.042 | 1.522 | 520 | 1.316 | 1.027 | 289 |
| 35 a 39 | 3.143 | 1.825 | 1.341 | 484 | 1.318 | 999 | 319 |
| 40 a 44 | 2.615 | 1.590 | 1.135 | 455 | 1.025 | 774 | 251 |
| 45 a 49 | 2.047 | 1.147 | 790 | 357 | 900 | 690 | 210 |
| 50 a 54 | 1.777 | 924 | 599 | 325 | 853 | 649 | 204 |
| 55 a 59 | 1.201 | 580 | 369 | 211 | 621 | 477 | 144 |
| 60 a 64 | 1.058 | 476 | 321 | 155 | 582 | 472 | 110 |
| 65 a 69 | 665 | 282 | 168 | 114 | 383 | 297 | 86 |
| 70 a 74 | 503 | 176 | 110 | 66 | 327 | 260 | 67 |
| 75 y más | 495 | 110 | 67 | 43 | 385 | 303 | 82 |
| Ignorados | 95 | 50 | 35 | 15 | 45 | 29 | 16 |
| TOTALES | 34.492 | 17.706 | 12.877 | 4.829 | 16.786 | 12.698 | 4.088 |
| Hombres | | | | | | | |
| 12 | 636 | 21 | 9 | 12 | 615 | 408 | 207 |
| 13 | 521 | 54 | 15 | 39 | 467 | 311 | 156 |
| 14 | 455 | 71 | 29 | 42 | 384 | 259 | 125 |
| 15 a 19 | 2.856 | 1.789 | 1.313 | 476 | 1.067 | 748 | 319 |
| 20 a 24 | 2.959 | 2.635 | 2.023 | 612 | 324 | 284 | 40 |
| 25 a 29 | 1.894 | 1.828 | 1.346 | 482 | 66 | 65 | 1 |
| 30 a 34 | 1.704 | 1.639 | 1.201 | 438 | 65 | 64 | 1 |
| 35 a 39 | 1.501 | 1.441 | 1.044 | 397 | 60 | 58 | 2 |
| 40 a 44 | 1.353 | 1.275 | 896 | 379 | 78 | 72 | 6 |
| 45 a 49 | 1.025 | 927 | 621 | 306 | 98 | 89 | 9 |
| 50 a 54 | 911 | 744 | 473 | 271 | 167 | 152 | 15 |
| 55 a 59 | 558 | 448 | 267 | 181 | 110 | 98 | 12 |
| 60 a 64 | 495 | 390 | 250 | 140 | 105 | 95 | 10 |
| 65 a 69 | 310 | 220 | 121 | 99 | 90 | 80 | 10 |
| 70 a 74 | 231 | 149 | 91 | 58 | 82 | 69 | 13 |
| 75 y más | 209 | 84 | 45 | 39 | 125 | 101 | 24 |
| Ignorados | 63 | 43 | 30 | 13 | 20 | 15 | 5 |
| TOTALES | 17.681 | 13.758 | 9.774 | 3.984 | 3.923 | 2.968 | 956 |
| Mujeres | | | | | | | |
| 12 | 537 | 10 | 5 | 5 | 527 | 391 | 136 |
| 13 | 435 | 28 | 20 | 8 | 407 | 296 | 111 |
| 14 | 438 | 44 | 36 | 8 | 394 | 307 | 87 |
| 15 a 19 | 2.281 | 678 | 541 | 137 | 1.603 | 1.240 | 363 |
| 20 a 24 | 2.520 | 821 | 679 | 142 | 1.699 | 1.276 | 423 |
| 25 a 29 | 2.003 | 525 | 404 | 121 | 1.478 | 1.136 | 342 |
| 30 a 34 | 1.654 | 403 | 321 | 82 | 1.251 | 963 | 288 |
| 35 a 39 | 1.642 | 384 | 297 | 87 | 1.258 | 941 | 317 |
| 40 a 44 | 1.262 | 315 | 239 | 76 | 947 | 702 | 245 |
| 45 a 49 | 1.022 | 220 | 169 | 51 | 802 | 601 | 201 |
| 50 a 54 | 866 | 180 | 126 | 54 | 686 | 497 | 189 |
| 55 a 59 | 643 | 132 | 102 | 30 | 511 | 379 | 132 |
| 60 a 64 | 563 | 86 | 71 | 15 | 477 | 377 | 100 |
| 65 a 69 | 355 | 62 | 47 | 15 | 293 | 217 | 76 |
| 70 a 74 | 272 | 27 | 19 | 8 | 245 | 191 | 54 |
| 75 y más | 286 | 26 | 22 | 4 | 260 | 202 | 58 |
| Ignorados | 32 | 7 | 5 | 2 | 25 | 14 | 11 |
| TOTALES | 16.811 | 3.948 | 3.103 | 845 | 12.863 | 9.730 | 3.133 |

**POBLACION ECONOMICAMENTE ACTIVA E INACTIVA POR GRUPOS DE EDAD
Y SEXO SEGUN AREAS DE EMPADRONAMIENTO**

| EDAD AÑOS | Total General | POBLACION ACTIVA | | | POBLACION INACTIVA | | |
|----------------|------------------|------------------|------------|--------------|--------------------|------------|--------------|
| | | Total | Urbano | Rural | Total | Urbano | Rural |
| Totales | | | | | | | |
| 12 | 127 | 8 | 1 | 7 | 119 | 11 | 108 |
| 13 | 118 | 18 | 1 | 17 | 100 | 12 | 88 |
| 14 | 124 | 37 | 5 | 32 | 87 | 13 | 74 |
| 15 a 19 | 491 | 306 | 29 | 277 | 185 | 34 | 151 |
| 20 a 24 | 536 | 349 | 42 | 307 | 187 | 28 | 159 |
| 25 a 29 | 375 | 241 | 28 | 213 | 134 | 15 | 119 |
| 30 a 34 | 290 | 182 | 25 | 157 | 108 | 22 | 86 |
| 35 a 39 | 282 | 183 | 17 | 166 | 99 | 17 | 82 |
| 40 a 44 | 290 | 178 | 28 | 150 | 112 | 20 | 92 |
| 45 a 49 | 218 | 140 | 19 | 121 | 78 | 13 | 65 |
| 50 a 54 | 206 | 123 | 11 | 112 | 83 | 20 | 63 |
| 55 a 59 | 170 | 107 | 20 | 87 | 63 | 9 | 54 |
| 60 a 64 | 125 | 81 | 11 | 70 | 44 | 13 | 31 |
| 65 a 69 | 88 | 56 | 10 | 46 | 32 | 8 | 24 |
| 70 a 74 | 54 | 27 | 10 | 17 | 27 | 4 | 23 |
| 75 y más | 60 | 12 | 3 | 9 | 48 | 11 | 37 |
| Ignorados | 26 | 4 | — | 4 | 22 | — | 22 |
| TOTALES | 3.580 | 2.052 | 260 | 1.792 | 1.528 | 250 | 1.278 |

Hombres

| | | | | | | | |
|----------------|--------------|--------------|------------|--------------|------------|-----------|------------|
| 12 | 74 | 7 | 1 | 6 | 67 | 5 | 62 |
| 13 | 60 | 14 | 1 | 13 | 46 | 7 | 39 |
| 14 | 68 | 32 | 4 | 28 | 36 | 7 | 29 |
| 15 a 19 | 274 | 238 | 26 | 212 | 36 | 6 | 30 |
| 20 a 24 | 307 | 295 | 441 | 254 | 12 | 1 | 11 |
| 25 a 29 | 209 | 203 | 22 | 181 | 6 | — | 6 |
| 30 a 34 | 154 | 152 | 21 | 131 | 2 | 1 | 1 |
| 35 a 39 | 148 | 146 | 15 | 131 | 2 | 1 | 1 |
| 40 a 44 | 158 | 158 | 25 | 133 | — | — | — |
| 45 a 49 | 115 | 115 | 17 | 98 | — | — | — |
| 50 a 54 | 100 | 99 | 10 | 89 | 1 | 1 | — |
| 55 a 59 | 94 | 90 | 18 | 72 | 4 | — | 4 |
| 60 a 64 | 70 | 66 | 8 | 58 | 4 | — | 4 |
| 65 a 69 | 54 | 50 | 9 | 41 | 4 | 1 | 3 |
| 70 a 74 | 27 | 22 | 6 | 16 | 5 | 1 | 4 |
| 75 y más | 25 | 10 | 2 | 8 | 15 | 3 | 12 |
| Ignorados | 9 | 4 | — | 4 | 5 | — | 5 |
| TOTALES | 1.946 | 1.701 | 226 | 1.475 | 245 | 34 | 211 |

Mujeres

| | | | | | | | |
|----------------|--------------|------------|-----------|------------|--------------|------------|--------------|
| 12 | 53 | 1 | — | 1 | 52 | 6 | 46 |
| 13 | 58 | 4 | — | 4 | 54 | 5 | 49 |
| 14 | 56 | 5 | 1 | 4 | 51 | 6 | 45 |
| 15 a 19 | 217 | 68 | 3 | 65 | 149 | 28 | 121 |
| 20 a 24 | 229 | 54 | 1 | 53 | 175 | 27 | 148 |
| 25 a 29 | 166 | 38 | 6 | 32 | 128 | 15 | 113 |
| 30 a 34 | 136 | 30 | 4 | 26 | 106 | 21 | 85 |
| 35 a 39 | 134 | 37 | 2 | 35 | 97 | 16 | 81 |
| 40 a 44 | 132 | 20 | 3 | 17 | 112 | 20 | 92 |
| 45 a 49 | 103 | 25 | 2 | 23 | 78 | 13 | 65 |
| 50 a 54 | 106 | 24 | 1 | 23 | 82 | 19 | 63 |
| 55 a 59 | 76 | 17 | 2 | 15 | 59 | 9 | 50 |
| 60 a 64 | 55 | 15 | 3 | 12 | 40 | 13 | 27 |
| 65 a 69 | 34 | 6 | 1 | 5 | 28 | 7 | 21 |
| 70 a 74 | 27 | 5 | 4 | 1 | 22 | 3 | 19 |
| 75 y más | 35 | 2 | 1 | 1 | 33 | 8 | 25 |
| Ignorados | 17 | — | — | — | 17 | — | 17 |
| TOTALES | 1.634 | 351 | 34 | 317 | 1.283 | 216 | 1.067 |

| POBLACION ECONOMICAMENTE ACTIVA E INACTIVA POR GRUPOS DE EDAD Y SEXO SEGUN AREAS DE EMPADRONAMIENTO | | | | | | | | |
|---|------------------|------------------|--------|-------|--------------------|--------|-------|--|
| EDAD AÑOS | Total General | POBLACION ACTIVA | | | POBLACION INACTIVA | | | |
| | | Total | Urbano | Rural | Total | Urbano | Rural | |

Totales

| | | | | | | | | |
|----------------|-----------|---------------|--------------|--------------|--------------|--------------|--------------|--------------|
| | 12 | 573 | 21 | 3 | 18 | 552 | 79 | 473 |
| | 13 | 425 | 51 | 4 | 47 | 374 | 69 | 305 |
| | 14 | 442 | 118 | 18 | 100 | 324 | 54 | 270 |
| 15 | a 19 | 1.979 | 1.062 | 164 | 898 | 917 | 187 | 730 |
| 20 | a 24 | 1.841 | 1.121 | 208 | 913 | 720 | 181 | 539 |
| 25 | a 29 | 1.457 | 850 | 189 | 661 | 607 | 163 | 444 |
| 30 | a 34 | 1.265 | 763 | 170 | 593 | 502 | 129 | 373 |
| 35 | a 39 | 1.329 | 789 | 153 | 636 | 540 | 114 | 426 |
| 40 | a 44 | 1.155 | 709 | 167 | 542 | 446 | 94 | 352 |
| 45 | a 49 | 977 | 569 | 108 | 461 | 408 | 96 | 312 |
| 50 | a 54 | 822 | 466 | 75 | 391 | 356 | 86 | 270 |
| 55 | a 59 | 573 | 334 | 51 | 283 | 239 | 51 | 188 |
| 60 | a 64 | 567 | 317 | 48 | 269 | 250 | 47 | 203 |
| 65 | a 69 | 368 | 200 | 40 | 160 | 168 | 46 | 122 |
| 70 | a 74 | 280 | 130 | 22 | 108 | 150 | 37 | 113 |
| 75 | y más | 296 | 84 | 10 | 74 | 212 | 55 | 157 |
| | Ignorados | 49 | 32 | 8 | 24 | 17 | 1 | 16 |
| TOTALES | | 14.398 | 7.616 | 1.438 | 6.178 | 6.782 | 1.489 | 5.293 |

Hombres

| | | | | | | | | |
|----------------|-----------|--------------|--------------|------------|--------------|--------------|------------|------------|
| | 12 | 292 | 15 | 2 | 13 | 277 | 36 | 241 |
| | 13 | 216 | 37 | 1 | 36 | 179 | 38 | 141 |
| | 14 | 240 | 96 | 8 | 88 | 144 | 22 | 122 |
| 15 | a 19 | 1.067 | 831 | 90 | 740 | 236 | 62 | 174 |
| 20 | a 24 | 971 | 902 | 133 | 769 | 69 | 45 | 24 |
| 25 | a 29 | 752 | 696 | 130 | 566 | 56 | 48 | 8 |
| 30 | a 34 | 656 | 630 | 122 | 508 | 26 | 24 | 2 |
| 35 | a 39 | 696 | 664 | 109 | 555 | 32 | 27 | 5 |
| 40 | a 44 | 606 | 575 | 124 | 451 | 31 | 21 | 10 |
| 45 | a 49 | 488 | 460 | 75 | 385 | 28 | 17 | 11 |
| 50 | a 54 | 413 | 383 | 59 | 324 | 30 | 20 | 10 |
| 55 | a 59 | 308 | 283 | 36 | 247 | 25 | 7 | 18 |
| 60 | a 64 | 282 | 256 | 34 | 222 | 26 | 8 | 18 |
| 65 | a 69 | 198 | 171 | 32 | 139 | 27 | 8 | 19 |
| 70 | a 74 | 142 | 104 | 14 | 90 | 38 | 9 | 29 |
| 75 | y más | 135 | 65 | 9 | 56 | 70 | 17 | 53 |
| | Ignorados | 40 | 28 | 5 | 23 | 12 | — | 12 |
| TOTALES | | 7.502 | 6.196 | 983 | 5.213 | 1.306 | 409 | 897 |

Mujeres

| | | | | | | | | |
|----------------|-----------|--------------|--------------|------------|------------|--------------|--------------|--------------|
| | 12 | 281 | 6 | 1 | 5 | 275 | 43 | 232 |
| | 13 | 209 | 14 | 3 | 11 | 195 | 31 | 164 |
| | 14 | 202 | 22 | 10 | 12 | 180 | 32 | 148 |
| 15 | a 19 | 912 | 231 | 74 | 157 | 681 | 125 | 556 |
| 20 | a 24 | 870 | 219 | 75 | 144 | 651 | 136 | 515 |
| 25 | a 29 | 705 | 154 | 59 | 95 | 551 | 115 | 436 |
| 30 | a 34 | 609 | 133 | 48 | 85 | 476 | 105 | 371 |
| 35 | a 39 | 633 | 125 | 44 | 81 | 508 | 87 | 421 |
| 40 | a 44 | 549 | 134 | 43 | 91 | 415 | 73 | 342 |
| 45 | a 49 | 489 | 109 | 33 | 76 | 380 | 79 | 301 |
| 50 | a 54 | 409 | 83 | 16 | 67 | 326 | 66 | 260 |
| 55 | a 59 | 265 | 51 | 15 | 36 | 214 | 44 | 170 |
| 60 | a 64 | 285 | 61 | 14 | 47 | 224 | 39 | 185 |
| 65 | a 69 | 170 | 29 | 8 | 21 | 141 | 38 | 103 |
| 70 | a 74 | 138 | 26 | 8 | 18 | 112 | 28 | 84 |
| 75 | y más | 161 | 19 | 1 | 18 | 142 | 38 | 104 |
| | Ignorados | 9 | 4 | 3 | 1 | 5 | 1 | 4 |
| TOTALES | | 6.896 | 1.420 | 455 | 965 | 5.476 | 1.080 | 4.396 |

**POBLACION ECONOMICAMENTE ACTIVA E INACTIVA POR GRUPOS DE EDAD
Y SEXO SEGUN AREAS DE EMPADRONAMIENTO**

| EDAD AÑOS | Total General | POBLACION ACTIVA | | | POBLACION INACTIVA | | | |
|----------------|------------------|------------------|--------------|------------|--------------------|--------------|------------|--------------|
| | | Total | Urbano | Rural | Total | Urbano | Rural | |
| Totales | | | | | | | | |
| | 12 | 506 | 22 | — | 22 | 484 | 67 | 417 |
| | 13 | 341 | 36 | 3 | 33 | 305 | 44 | 261 |
| | 14 | 356 | 77 | 9 | 68 | 279 | 33 | 246 |
| 15 | a 19 | 1.767 | 957 | 90 | 867 | 810 | 112 | 698 |
| 20 | a 24 | 1.522 | 941 | 102 | 839 | 581 | 70 | 511 |
| 25 | a 29 | 1.189 | 727 | 82 | 645 | 462 | 79 | 383 |
| 30 | a 34 | 1.065 | 633 | 85 | 548 | 432 | 59 | 373 |
| 35 | a 39 | 1.059 | 673 | 88 | 585 | 386 | 45 | 341 |
| 40 | a 44 | 927 | 608 | 83 | 525 | 319 | 31 | 288 |
| 45 | a 49 | 752 | 470 | 62 | 408 | 282 | 42 | 240 |
| 50 | a 54 | 694 | 434 | 44 | 390 | 260 | 37 | 223 |
| 55 | a 59 | 519 | 330 | 35 | 295 | 189 | 32 | 157 |
| 60 | a 64 | 503 | 292 | 38 | 254 | 211 | 30 | 181 |
| 65 | a 69 | 326 | 182 | 22 | 160 | 144 | 31 | 113 |
| 70 | a 74 | 216 | 93 | 14 | 79 | 123 | 24 | 99 |
| 75 | y más | 281 | 97 | 10 | 87 | 184 | 32 | 152 |
| | Ignorados | 44 | 19 | — | 19 | 25 | 1 | 24 |
| TOTALES | | 12.067 | 6.591 | 767 | 5.824 | 5.476 | 769 | 4.707 |
| Hombres | | | | | | | | |
| | 12 | 282 | 20 | — | 20 | 262 | 45 | 217 |
| | 13 | 191 | 29 | 2 | 27 | 162 | 31 | 131 |
| | 14 | 194 | 66 | 4 | 62 | 128 | 19 | 109 |
| 15 | a 19 | 998 | 823 | 59 | 764 | 175 | 50 | 125 |
| 20 | a 24 | 830 | 790 | 73 | 717 | 40 | 9 | 31 |
| 25 | a 29 | 667 | 652 | 65 | 587 | 15 | 3 | 12 |
| 30 | a 34 | 589 | 582 | 74 | 508 | 7 | 1 | 6 |
| 35 | a 39 | 585 | 575 | 59 | 516 | 10 | 4 | 6 |
| 40 | a 44 | 535 | 531 | 69 | 462 | 4 | 1 | 3 |
| 45 | a 49 | 416 | 406 | 46 | 360 | 10 | 5 | 5 |
| 50 | a 54 | 400 | 385 | 33 | 352 | 15 | 4 | 11 |
| 55 | a 59 | 308 | 293 | 26 | 267 | 15 | 5 | 10 |
| 60 | a 64 | 282 | 258 | 27 | 231 | 24 | 4 | 20 |
| 65 | a 69 | 187 | 170 | 17 | 153 | 17 | 3 | 14 |
| 70 | a 74 | 119 | 86 | 14 | 72 | 33 | 10 | 23 |
| 75 | y más | 139 | 88 | 8 | 80 | 51 | 9 | 42 |
| | Ignorados | 32 | 19 | — | 19 | 13 | 1 | 12 |
| TOTALES | | 6.754 | 5.773 | 576 | 5.197 | 981 | 204 | 777 |
| Mujeres | | | | | | | | |
| | 12 | 224 | 2 | — | 2 | 222 | 22 | 200 |
| | 13 | 150 | 7 | 1 | 6 | 143 | 13 | 130 |
| | 14 | 162 | 11 | 5 | 6 | 151 | 14 | 137 |
| 15 | a 19 | 769 | 134 | 31 | 103 | 635 | 62 | 573 |
| 20 | a 24 | 692 | 151 | 29 | 122 | 541 | 61 | 480 |
| 25 | a 29 | 522 | 75 | 17 | 58 | 447 | 76 | 371 |
| 30 | a 34 | 476 | 51 | 11 | 40 | 425 | 58 | 367 |
| 35 | a 39 | 474 | 98 | 29 | 69 | 376 | 41 | 335 |
| 40 | a 44 | 392 | 77 | 14 | 63 | 315 | 30 | 285 |
| 45 | a 49 | 336 | 64 | 16 | 48 | 272 | 37 | 235 |
| 50 | a 54 | 294 | 49 | 11 | 38 | 245 | 33 | 212 |
| 55 | a 59 | 211 | 37 | 9 | 28 | 174 | 27 | 147 |
| 60 | a 64 | 221 | 34 | 11 | 23 | 187 | 26 | 161 |
| 65 | a 69 | 139 | 12 | 5 | 7 | 127 | 28 | 99 |
| 70 | a 74 | 97 | 7 | — | 7 | 90 | 14 | 76 |
| 75 | y más | 142 | 9 | 2 | 7 | 133 | 23 | 110 |
| | Ignorados | 12 | — | — | — | 12 | — | 12 |
| TOTALES | | 5.313 | 818 | 191 | 627 | 4.495 | 565 | 3.930 |

Provincia de Santiago
Resumen por comunas

Cuadro N.º 8

| POBLACION POR RAMA DE ACTIVIDAD ECONOMICA, POR EDAD Y SEXO | | | | | | | | | |
|--|-------------|---------|-----------|--------------|-------------------------|----------|------------|-----------|--------------|
| DIVISION ADMINISTRATIVA | Agricultura | Mineria | Industria | Construcción | Electricidad Agua - Gas | Comercio | Transporte | Servicios | No Definidos |
| Totales | | | | | | | | | |
| PROVINCIA . . . | 70.338 | 4.866 | 201.035 | 42.935 | 8.508 | 99.633 | 32.063 | 200.895 | 29.139 |
| Depto. Santiago | 30.531 | 4.142 | 189.121 | 39.107 | 7.909 | 92.680 | 27.617 | 185.174 | 26.230 |
| Comunas: | | | | | | | | | |
| Santiago | 2.763 | 1.011 | 93.748 | 12.201 | 3.417 | 50.831 | 14.676 | 97.117 | 11.201 |
| Conchalí | 1.221 | 73 | 10.725 | 3.821 | 468 | 4.365 | 1.480 | 5.886 | 1.910 |
| Providencia | 637 | 145 | 4.382 | 1.135 | 280 | 4.192 | 675 | 19.121 | 1.265 |
| Nuñoa | 2.210 | 213 | 11.638 | 3.486 | 679 | 7.678 | 1.598 | 20.539 | 2.224 |
| San Miguel | 853 | 293 | 23.121 | 4.704 | 688 | 7.871 | 2.191 | 11.351 | 2.696 |
| Maipú | 2.517 | 86 | 1.516 | 350 | 119 | 551 | 254 | 1.184 | 432 |
| Quinta Normal . . . | 471 | 121 | 19.614 | 4.367 | 915 | 7.248 | 3.128 | 7.988 | 1.773 |
| Renca | 970 | 36 | 3.911 | 1.133 | 226 | 1.462 | 506 | 1.858 | 463 |
| Quilicura | 1.347 | 2 | 88 | 49 | 3 | 91 | 64 | 192 | 30 |
| Tiltil | 852 | 335 | 1.007 | 197 | 4 | 183 | 196 | 206 | 62 |
| Colina | 2.546 | 76 | 152 | 146 | 7 | 121 | 82 | 447 | 30 |
| Lampa | 1.205 | 78 | 91 | 156 | 1 | 122 | 53 | 277 | 36 |
| Barrancas | 1.679 | 41 | 2.900 | 1.331 | 151 | 1.174 | 367 | 1.324 | 1.261 |
| Cisterna | 792 | 49 | 7.233 | 2.032 | 235 | 2.748 | 1.011 | 4.551 | 1.415 |
| Puente Alto | 1.661 | 111 | 3.923 | 774 | 120 | 957 | 384 | 2.766 | 340 |
| San José de Maipo | 725 | 462 | 251 | 223 | 153 | 240 | 112 | 1.042 | 95 |
| Curacaví | 1.984 | 62 | 162 | 259 | 6 | 145 | 102 | 388 | 68 |
| Las Condes | 1.792 | 884 | 1.704 | 1.833 | 276 | 1.695 | 409 | 7.117 | 346 |
| La Florida | 1.247 | 10 | 690 | 237 | 76 | 305 | 100 | 705 | 175 |
| Pirque | 2.050 | 31 | 214 | 36 | 31 | 50 | 36 | 193 | 48 |
| La Granja | 1.009 | 23 | 2.051 | 582 | 54 | 651 | 193 | 922 | 360 |
| Depto. Talagante | 6.911 | 46 | 2.185 | 428 | 89 | 1.025 | 397 | 1.982 | 800 |
| Comunas: | | | | | | | | | |
| Talagante | 2.322 | 15 | 715 | 152 | 32 | 450 | 132 | 786 | 377 |
| Peñaflor | 2.750 | 28 | 1.314 | 221 | 52 | 434 | 208 | 930 | 335 |
| Isla de Maipo | 1.839 | 3 | 156 | 55 | 5 | 141 | 57 | 266 | 88 |
| Depto. Melipilla | 13.837 | 111 | 1.568 | 594 | 81 | 1.684 | 519 | 2.372 | 766 |
| Comunas: | | | | | | | | | |
| Melipilla | 6.990 | 63 | 1.079 | 415 | 69 | 1.200 | 357 | 1.631 | 323 |
| El Monte | 2.062 | 6 | 231 | 121 | 11 | 254 | 106 | 423 | 162 |
| San Pedro | 1.886 | 1 | 132 | 30 | — | 102 | 38 | 117 | 28 |
| Alhué | 1.313 | 3 | 61 | 18 | 1 | 39 | 8 | 80 | 228 |
| María Pinto | 1.586 | 38 | 65 | 10 | — | 89 | 10 | 121 | 25 |
| Dpto. San Antonio | 5.242 | 232 | 2.307 | 1.414 | 175 | 1.662 | 2.057 | 3.879 | 573 |
| Comunas: | | | | | | | | | |
| San Antonio | 1.751 | 123 | 1.862 | 970 | 128 | 1.289 | 1.895 | 2.698 | 465 |
| Cartagena | 797 | 81 | 291 | 291 | 41 | 273 | 143 | 811 | 66 |
| Santo Domingo | 1.013 | 26 | 24 | 49 | 5 | 21 | 5 | 175 | 22 |
| Navidad | 1.681 | 2 | 130 | 104 | 1 | 79 | 14 | 195 | 20 |
| Depto. San Bernardo | 4.820 | 169 | 4.607 | 993 | 195 | 1.763 | 1.088 | 5.686 | 437 |
| Comunas: | | | | | | | | | |
| San Bernardo | 3.339 | 149 | 4.369 | 969 | 195 | 1.688 | 1.070 | 5.506 | 421 |
| Calera de Tango | 1.481 | 20 | 238 | 24 | — | 75 | 18 | 180 | 16 |
| Depto. Maipo | 8.997 | 166 | 1.247 | 399 | 59 | 819 | 385 | 1.802 | 333 |
| Comunas: | | | | | | | | | |
| Buín | 4.159 | 52 | 917 | 307 | 42 | 533 | 253 | 1.166 | 187 |
| Paine | 4.838 | 114 | 330 | 92 | 17 | 286 | 132 | 636 | 146 |

Provincia de Santiago
Resumen por comunas

Cuadro N.º 8

| POBLACION POR RAMA DE ACTIVIDAD ECONOMICA, POR EDAD Y SEXO | | | | | | | | | |
|--|--------------|---------|-----------|---------------|--------------------------|----------|-------------|-----------|--------------|
| DIVISION ADMINISTRATIVA | Agricul-tura | Mineria | Industria | Construc-ción | Electrici-dad Agua - Gas | Comercio | Trans-porte | Servicios | No Definidos |
| Hombres | | | | | | | | | |
| PROVINCIA .. | 66.602 | 4.585 | 136.074 | 42.347 | 8.199 | 75.150 | 29.779 | 75.986 | 22.798 |
| Depto. Santiago | 28.569 | 3.874 | 127.531 | 38.529 | 7.620 | 69.757 | 25.574 | 68.997 | 20.256 |
| Comunas: | | | | | | | | | |
| Santiago | 2.585 | 900 | 59.592 | 11.925 | 3.245 | 37.094 | 13.369 | 37.337 | 8.108 |
| Conchali | 1.079 | 71 | 7.246 | 3.777 | 457 | 3.415 | 1.433 | 3.190 | 1.557 |
| Providencia . . . | 589 | 125 | 3.104 | 1.103 | 256 | 3.307 | 592 | 5.330 | 904 |
| Nuñoa | 2.067 | 167 | 8.192 | 3.414 | 652 | 5.974 | 1.408 | 5.991 | 1.728 |
| San Miguel . . . | 790 | 253 | 16.743 | 4.644 | 673 | 6.135 | 2.057 | 4.075 | 2.194 |
| Maipú | 2.308 | 85 | 1.183 | 349 | 119 | 421 | 242 | 415 | 371 |
| Quinta Normal . | 438 | 118 | 13.459 | 4.345 | 907 | 5.577 | 3.034 | 3.507 | 1.412 |
| Renca | 885 | 32 | 2.768 | 1.129 | 223 | 1.169 | 481 | 836 | 395 |
| Quilicura | 1.226 | 2 | 53 | 49 | 3 | 54 | 58 | 69 | 20 |
| Tiltil | 845 | 335 | 959 | 196 | 4 | 143 | 188 | 79 | 54 |
| Colina | 2.455 | 73 | 102 | 145 | 7 | 79 | 75 | 211 | 25 |
| Lampa | 1.119 | 76 | 56 | 155 | 1 | 91 | 53 | 157 | 34 |
| Barrancas | 1.540 | 41 | 2.123 | 1.321 | 149 | 935 | 358 | 687 | 1.043 |
| Cisterna | 755 | 45 | 5.205 | 2.062 | 229 | 2.164 | 964 | 2.280 | 1.179 |
| Puente Alto . . . | 1.524 | 108 | 2.898 | 772 | 118 | 722 | 370 | 1.440 | 293 |
| San José de Maipo | 708 | 457 | 194 | 219 | 151 | 186 | 102 | 530 | 85 |
| Curacaví | 1.878 | 59 | 111 | 258 | 6 | 108 | 96 | 121 | 64 |
| Las Condes | 1.713 | 864 | 1.321 | 1.814 | 266 | 1.391 | 374 | 2.018 | 292 |
| La Florida | 1.154 | 10 | 527 | 236 | 72 | 237 | 95 | 251 | 158 |
| Pirque | 1.980 | 30 | 152 | 36 | 31 | 38 | 36 | 59 | 41 |
| La Granja | 931 | 23 | 1.543 | 580 | 51 | 517 | 189 | 414 | 299 |
| Depto. Talagan-te | 6.591 | 46 | 1.646 | 428 | 87 | 783 | 364 | 607 | 686 |
| Comunas: | | | | | | | | | |
| Talagante | 2.226 | 15 | 574 | 152 | 30 | 347 | 119 | 232 | 319 |
| Peñaflor | 2.586 | 28 | 961 | 221 | 52 | 332 | 189 | 311 | 295 |
| Isla de Maipo . . . | 1.779 | 3 | 111 | 55 | 5 | 104 | 56 | 64 | 72 |
| Depto. Melipi-lla | 13.233 | 108 | 963 | 589 | 79 | 1.321 | 486 | 737 | 696 |
| Comunas: | | | | | | | | | |
| Melipilla | 6.667 | 61 | 679 | 410 | 67 | 939 | 336 | 523 | 280 |
| El Monte | 1.954 | 6 | 175 | 121 | 11 | 177 | 97 | 125 | 145 |
| San Pedro | 1.841 | 1 | 52 | 30 | — | 91 | 38 | 28 | 27 |
| Alhué | 1.280 | 3 | 34 | 18 | 1 | 33 | 7 | 22 | 222 |
| María Pinto . . . | 1.491 | 37 | 23 | 10 | — | 81 | 8 | 39 | 22 |
| Depto. San An-tonio | 5.125 | 226 | 1.675 | 1.414 | 166 | 1.266 | 1.976 | 1.564 | 523 |
| Comunas: | | | | | | | | | |
| San Antonio . . . | 1.713 | 123 | 1.394 | 970 | 121 | 986 | 1.828 | 1.091 | 426 |
| Cartagena | 785 | 75 | 219 | 291 | 40 | 203 | 132 | 312 | 59 |
| Santo Domin-go | 983 | 26 | 14 | 49 | 5 | 19 | 4 | 95 | 21 |
| Navidad | 1.644 | 2 | 48 | 104 | — | 58 | 12 | 66 | 17 |
| Depto. San Ber-nardo | 4.444 | 167 | 3.420 | 990 | 188 | 1.381 | 1.024 | 3.491 | 354 |
| Comunas: | | | | | | | | | |
| San Bernardo . . | 3.096 | 147 | 3.263 | 966 | 188 | 1.322 | 1.007 | 3.430 | 339 |
| Calera de Tan-go | 1.348 | 20 | 157 | 24 | — | 59 | 17 | 61 | 15 |
| Depto. Maipo . . . | 8.640 | 164 | 839 | 397 | 59 | 642 | 355 | 590 | 283 |
| Comunas: | | | | | | | | | |
| Buín | 3.954 | 52 | 633 | 305 | 42 | 428 | 234 | 394 | 154 |
| Paine | 4.686 | 112 | 206 | 92 | 17 | 214 | 121 | 196 | 129 |

Provincia de Santiago
Resumen por comunas

Cuadro N.º 3

| POBLACION POR RAMA DE ACTIVIDAD ECONOMICA, POR EDAD Y SEXO | | | | | | | | | |
|--|--------------|---------|-----------|---------------|--------------------------|----------|-------------|-----------|--------------|
| DIVISION ADMINISTRATIVA | Agricul-tura | Minería | Industria | Construc-ción | Electrici-dad Agua - Gas | Comercio | Trans-porte | Servicios | No Definidos |
| Mujeres | | | | | | | | | |
| PROVINCIA .. | 3.736 | 281 | 64.961 | 588 | 309 | 24.483 | 2.284 | 124.909 | 6.341 |
| Depto. Santiago | 1.962 | 268 | 61.590 | 578 | 289 | 22.923 | 2.043 | 116.177 | 5.974 |
| Comunas: | | | | | | | | | |
| Santiago | 178 | 111 | 34.156 | 276 | 172 | 13.737 | 1.307 | 59.780 | 3.093 |
| Conchalí | 142 | 2 | 3.479 | 44 | 11 | 950 | 47 | 2.696 | 353 |
| Providencia . . . | 48 | 20 | 1.278 | 32 | 24 | 885 | 83 | 13.791 | 361 |
| Nuñoa | 143 | 46 | 3.446 | 72 | 27 | 1.704 | 190 | 14.548 | 496 |
| San Miguel . . . | 63 | 40 | 6.378 | 60 | 15 | 1.736 | 134 | 7.276 | 502 |
| Maipú | 209 | 1 | 333 | 1 | — | 130 | 12 | 769 | 61 |
| Quinta Normal. | 33 | 3 | 6.155 | 22 | 8 | 1.671 | 94 | 4.481 | 361 |
| Renca | 85 | 4 | 1.143 | 9 | 3 | 293 | 25 | 1.022 | 68 |
| Quilicura | 121 | — | 35 | — | — | 37 | 6 | 123 | 10 |
| Tiltil | 7 | — | 48 | 1 | — | 40 | 8 | 127 | 8 |
| Colina | 91 | 3 | 50 | 1 | — | 42 | 7 | 236 | 5 |
| Lampa | 86 | 2 | 35 | 1 | — | 31 | — | 120 | 2 |
| Barrancas | 139 | — | 777 | 10 | 2 | 239 | 9 | 637 | 218 |
| Cisterna | 37 | 4 | 2.028 | 20 | 6 | 584 | 47 | 2.271 | 236 |
| Puente Alto . . . | 137 | 3 | 1.025 | 2 | 2 | 235 | 14 | 1.326 | 47 |
| San José de Maipo | 17 | 5 | 57 | 4 | 2 | 54 | 10 | 512 | 10 |
| Curacaví | 106 | 3 | 51 | 1 | — | 37 | 6 | 267 | 4 |
| Las Condes . . . | 79 | 20 | 383 | 19 | 10 | 304 | 35 | 5.099 | 54 |
| La Florida | 93 | — | 163 | 1 | 4 | 68 | 5 | 454 | 17 |
| Pirque | 70 | 1 | 62 | — | — | 12 | — | 134 | 7 |
| La Granja | 78 | — | 508 | 2 | 3 | 134 | 4 | 508 | 61 |
| Depto. Talagante | 320 | — | 539 | — | 2 | 242 | 33 | 1.375 | 114 |
| Comunas: | | | | | | | | | |
| Talagante | 96 | — | 141 | — | 2 | 103 | 13 | 554 | 58 |
| Peñaflor | 164 | — | 353 | — | — | 102 | 19 | 619 | 40 |
| Isla de Maipo . . . | 60 | — | 45 | — | — | 37 | 1 | 202 | 16 |
| Depto. Melipilla | 604 | 3 | 605 | 5 | 2 | 363 | 33 | 1.635 | 70 |
| Comunas: | | | | | | | | | |
| Melipilla | 323 | 2 | 400 | 5 | 2 | 261 | 21 | 1.108 | 43 |
| El Monte | 108 | — | 56 | — | — | 77 | 9 | 298 | 17 |
| San Pedro | 45 | — | 80 | — | — | 11 | — | 89 | 1 |
| Alhué | 33 | — | 27 | — | — | 6 | 1 | 58 | 6 |
| María Pinto . . . | 95 | 1 | 42 | — | — | 8 | 2 | 82 | 3 |
| Depto. San Antonio | 117 | 6 | 632 | — | 9 | 396 | 81 | 2.315 | 50 |
| Comunas: | | | | | | | | | |
| San Antonio . . . | 38 | — | 468 | — | 7 | 303 | 67 | 1.607 | 39 |
| Cartagena | 12 | 6 | 72 | — | 1 | 70 | 11 | 499 | 7 |
| Santo Domingo . . | 30 | — | 10 | — | — | 2 | 1 | 80 | 1 |
| Navidad | 37 | — | 82 | — | 1 | 21 | 2 | 129 | 3 |
| Depto. San Bernardo | 376 | 2 | 1.187 | 3 | 7 | 382 | 64 | 2.195 | 83 |
| Comunas: | | | | | | | | | |
| San Bernardo . . | 243 | 2 | 1.106 | 3 | 7 | 366 | 63 | 2.076 | 82 |
| Calera de Tango | 133 | — | 81 | — | — | 16 | 1 | 119 | 1 |
| Depto. Maipo . . . | 357 | 2 | 408 | 2 | — | 177 | 30 | 1.212 | 50 |
| Comunas: | | | | | | | | | |
| Buín | 205 | — | 284 | 2 | — | 105 | 19 | 772 | 33 |
| Paine | 152 | 2 | 124 | — | — | 72 | 11 | 440 | 17 |

| POBLACION POR RAMA DE ACTIVIDAD ECONOMICA, POR EDAD Y SEXO | | | | | | | | | | |
|--|-------------|---------|-----------|--------------|-------------------------|----------|------------|-----------|--------------|--|
| EDAD ANOS | Agricultura | Minería | Industria | Construcción | Electricidad Agua - Gas | Comercio | Transporte | Servicios | No Definidos | |

Totales

| | | | | | | | | | | |
|----------------|-------|---------------|--------------|----------------|---------------|--------------|---------------|---------------|----------------|----------------|
| | 12 | 244 | 4 | 139 | 13 | — | 105 | 11 | 405 | 35 |
| | 13 | 445 | 7 | 328 | 34 | 6 | 202 | 18 | 673 | 104 |
| | 14 | 1.045 | 19 | 1.231 | 137 | 5 | 493 | 57 | 1.601 | 191 |
| 15 | a 19 | 9.943 | 319 | 24.472 | 3.313 | 229 | 8.210 | 1.207 | 24.669 | 3.611 |
| 20 | a 24 | 9.454 | 656 | 39.488 | 6.238 | 1.020 | 14.625 | 4.449 | 38.186 | 5.432 |
| 25 | a 29 | 7.364 | 656 | 30.891 | 5.986 | 1.106 | 13.443 | 5.485 | 28.107 | 3.901 |
| 30 | a 34 | 6.635 | 586 | 24.482 | 5.647 | 1.164 | 12.424 | 4.774 | 23.169 | 3.303 |
| 35 | a 39 | 6.905 | 589 | 22.349 | 5.415 | 1.245 | 12.197 | 4.639 | 22.034 | 2.880 |
| 40 | a 44 | 6.440 | 494 | 18.173 | 4.777 | 1.132 | 10.781 | 4.160 | 18.380 | 2.421 |
| 45 | a 49 | 5.315 | 417 | 13.049 | 3.535 | 819 | 8.532 | 2.839 | 14.291 | 1.839 |
| 50 | a 54 | 4.932 | 398 | 10.263 | 2.967 | 679 | 7.176 | 2.139 | 11.249 | 1.658 |
| 55 | a 59 | 3.558 | 258 | 6.581 | 1.933 | 484 | 4.483 | 1.090 | 6.946 | 1.090 |
| 60 | a 64 | 3.398 | 225 | 4.684 | 1.383 | 295 | 3.305 | 650 | 5.129 | 874 |
| 65 | a 69 | 2.030 | 130 | 2.479 | 811 | 176 | 1.872 | 280 | 2.703 | 542 |
| 70 | a 74 | 1.350 | 61 | 1.218 | 431 | 69 | 1.021 | 109 | 1.533 | 338 |
| 75 | y más | 1.059 | 32 | 746 | 219 | 55 | 506 | 76 | 1.131 | 243 |
| Ignorados | | 221 | 15 | 462 | 96 | 24 | 258 | 80 | 689 | 677 |
| TOTALES | | 70.338 | 4.866 | 201.035 | 42.935 | 8.508 | 99.633 | 32.063 | 200.895 | 29.139* |

Hombres

| | | | | | | | | | | |
|----------------|-------|---------------|--------------|----------------|---------------|--------------|---------------|---------------|---------------|---------------|
| | 12 | 224 | 4 | 102 | 11 | — | 91 | 11 | 97 | 27 |
| | 13 | 405 | 5 | 259 | 34 | 5 | 183 | 18 | 138 | 81 |
| | 14 | 965 | 19 | 876 | 134 | 4 | 426 | 56 | 313 | 162 |
| 15 | a 19 | 9.362 | 305 | 15.314 | 3.246 | 213 | 6.391 | 1.122 | 5.853 | 2.719 |
| 20 | a 24 | 8.963 | 604 | 25.193 | 6.117 | 964 | 10.531 | 3.974 | 12.380 | 4.035 |
| 25 | a 29 | 7.006 | 601 | 21.140 | 5.888 | 1.055 | 9.770 | 4.980 | 10.722 | 2.937 |
| 30 | a 34 | 6.265 | 551 | 17.101 | 5.566 | 1.113 | 9.191 | 4.435 | 9.905 | 2.543 |
| 35 | a 39 | 6.445 | 543 | 15.289 | 5.344 | 1.192 | 8.767 | 4.346 | 9.538 | 2.262 |
| 40 | a 44 | 6.056 | 475 | 12.729 | 4.718 | 1.101 | 8.042 | 3.907 | 8.570 | 2.010 |
| 45 | a 49 | 5.017 | 406 | 9.004 | 3.498 | 796 | 6.536 | 2.686 | 6.320 | 1.493 |
| 50 | a 54 | 4.718 | 377 | 7.277 | 2.948 | 669 | 5.736 | 2.051 | 5.000 | 1.380 |
| 55 | a 59 | 3.441 | 253 | 4.751 | 1.926 | 475 | 3.643 | 1.045 | 2.882 | 917 |
| 60 | a 64 | 3.230 | 214 | 3.449 | 1.374 | 290 | 2.761 | 622 | 1.983 | 752 |
| 65 | a 69 | 1.973 | 124 | 1.850 | 805 | 174 | 1.594 | 271 | 1.053 | 470 |
| 70 | a 74 | 1.296 | 60 | 935 | 426 | 69 | 880 | 108 | 578 | 290 |
| 75 | y más | 1.030 | 30 | 506 | 219 | 55 | 410 | 73 | 400 | 207 |
| Ignorados | | 206 | 14 | 299 | 93 | 24 | 198 | 74 | 243 | 513 |
| TOTALES | | 66.602 | 4.585 | 136.074 | 42.347 | 8.199 | 75.150 | 29.779 | 75.933 | 22.798 |

Mujeres

| | | | | | | | | | | |
|----------------|-------|--------------|------------|---------------|------------|------------|---------------|--------------|----------------|--------------|
| | 12 | 20 | — | 37 | 2 | — | 14 | — | 308 | 3 |
| | 13 | 40 | 2 | 69 | — | 1 | 19 | — | 535 | 23 |
| | 14 | 80 | — | 355 | 3 | 1 | 67 | 1 | 1.288 | 29 |
| 15 | a 19 | 581 | 14 | 9.158 | 67 | 16 | 1.819 | 85 | 18.816 | 892 |
| 20 | a 24 | 491 | 52 | 14.295 | 121 | 56 | 4.094 | 475 | 25.806 | 1.397 |
| 25 | a 29 | 358 | 55 | 9.751 | 98 | 51 | 3.673 | 505 | 17.345 | 964 |
| 30 | a 34 | 370 | 35 | 7.381 | 81 | 51 | 3.233 | 339 | 13.264 | 760 |
| 35 | a 39 | 460 | 46 | 7.060 | 71 | 53 | 3.430 | 293 | 12.496 | 618 |
| 40 | a 44 | 384 | 19 | 5.444 | 59 | 31 | 2.739 | 253 | 9.810 | 411 |
| 45 | a 49 | 298 | 11 | 4.045 | 37 | 23 | 1.996 | 153 | 7.971 | 346 |
| 50 | a 54 | 214 | 21 | 2.986 | 19 | 10 | 1.440 | 88 | 6.249 | 278 |
| 55 | a 59 | 117 | 5 | 1.830 | 7 | 9 | 840 | 45 | 4.064 | 173 |
| 60 | a 64 | 168 | 11 | 1.235 | 9 | 5 | 544 | 28 | 3.146 | 122 |
| 65 | a 69 | 57 | 6 | 629 | 6 | 2 | 278 | 9 | 1.644 | 72 |
| 70 | a 74 | 54 | 1 | 283 | 5 | — | 141 | 1 | 954 | 47 |
| 75 | y más | 29 | 2 | 240 | — | — | 96 | 3 | 731 | 36 |
| Ignorados | | 15 | 1 | 163 | 3 | — | 60 | 6 | 441 | 164 |
| TOTALES | | 3.736 | 281 | 64.961 | 588 | 309 | 24.483 | 2.284 | 124.909 | 6.341 |

POBLACION POR RAMA DE ACTIVIDAD ECONOMICA, POR EDAD Y SEXO

| EDAD AÑOS | Agricultura | Minería | Industria | Construcción | Electricidad Agua - Gas | Comercio | Transporte | Servicios | No Definidos |
|----------------|--------------|--------------|---------------|---------------|----------------------------|---------------|---------------|---------------|-----------------|
| Totales | | | | | | | | | |
| 12 | 2 | — | 57 | 2 | — | 37 | 1 | 139 | 6 |
| 13 | 6 | 1 | 117 | 8 | 3 | 64 | 6 | 270 | 27 |
| 14 | 5 | 3 | 474 | 35 | 3 | 199 | 20 | 655 | 50 |
| 15 a 19 | 131 | 41 | 9.948 | 744 | 94 | 3.821 | 397 | 10.653 | 1.129 |
| 20 a 24 | 280 | 140 | 17.744 | 1.703 | 449 | 7.789 | 1.983 | 17.840 | 2.037 |
| 25 a 29 | 288 | 135 | 14.709 | 1.684 | 461 | 7.200 | 2.582 | 14.005 | 1.562 |
| 30 a 34 | 288 | 110 | 11.654 | 1.597 | 439 | 6.342 | 2.165 | 11.469 | 1.318 |
| 35 a 39 | 282 | 121 | 10.708 | 1.517 | 497 | 6.156 | 2.164 | 10.945 | 1.134 |
| 40 a 44 | 293 | 110 | 8.808 | 1.419 | 441 | 5.374 | 1.971 | 9.074 | 932 |
| 45 a 49 | 257 | 72 | 6.476 | 1.046 | 322 | 4.330 | 1.326 | 7.172 | 716 |
| 50 a 54 | 282 | 105 | 5.048 | 915 | 267 | 3.658 | 1.022 | 5.655 | 623 |
| 55 a 59 | 206 | 59 | 3.258 | 578 | 192 | 2.303 | 503 | 3.490 | 454 |
| 60 a 64 | 191 | 66 | 2.295 | 461 | 129 | 1.702 | 298 | 2.625 | 322 |
| 65 a 69 | 106 | 31 | 1.242 | 252 | 66 | 935 | 120 | 1.434 | 192 |
| 70 a 74 | 71 | 9 | 596 | 145 | 29 | 514 | 41 | 804 | 109 |
| 75 y más | 67 | 7 | 373 | 56 | 16 | 249 | 25 | 557 | 92 |
| Ignorados | 8 | 1 | 241 | 39 | 9 | 158 | 52 | 330 | 448 |
| TOTALES | 2.763 | 1.011 | 93.748 | 12.201 | 3.417 | 50.831 | 14.676 | 97.117 | 11.201 |
| Hombres | | | | | | | | | |
| 12 | 2 | — | 42 | 1 | — | 33 | 1 | 30 | 5 |
| 13 | 6 | 1 | 95 | 8 | 3 | 59 | 6 | 54 | 19 |
| 14 | 4 | 3 | 352 | 34 | 2 | 173 | 20 | 119 | 40 |
| 15 a 19 | 119 | 35 | 6.158 | 719 | 85 | 2.902 | 356 | 2.485 | 814 |
| 20 a 24 | 253 | 114 | 10.953 | 1.648 | 423 | 5.419 | 1.712 | 5.819 | 1.428 |
| 25 a 29 | 272 | 116 | 9.519 | 1.641 | 431 | 5.039 | 2.282 | 5.502 | 1.043 |
| 30 a 34 | 265 | 93 | 7.510 | 1.556 | 406 | 4.479 | 1.983 | 4.831 | 906 |
| 35 a 39 | 257 | 99 | 6.623 | 1.474 | 465 | 4.211 | 2.000 | 4.598 | 809 |
| 40 a 44 | 273 | 101 | 5.635 | 1.391 | 423 | 3.879 | 1.826 | 4.251 | 724 |
| 45 a 49 | 245 | 68 | 4.033 | 1.029 | 309 | 3.208 | 1.233 | 3.273 | 541 |
| 50 a 54 | 269 | 101 | 3.275 | 908 | 264 | 2.865 | 962 | 2.609 | 496 |
| 55 a 59 | 196 | 58 | 2.190 | 576 | 188 | 1.830 | 478 | 1.502 | 366 |
| 60 a 64 | 177 | 64 | 1.550 | 456 | 126 | 1.418 | 277 | 1.065 | 268 |
| 65 a 69 | 103 | 30 | 876 | 250 | 66 | 801 | 118 | 578 | 153 |
| 70 a 74 | 70 | 9 | 414 | 141 | 29 | 450 | 41 | 286 | 83 |
| 75 y más | 66 | 7 | 214 | 56 | 16 | 204 | 23 | 189 | 73 |
| Ignorados | 8 | 1 | 153 | 37 | 9 | 124 | 51 | 146 | 340 |
| TOTALES | 2.585 | 900 | 59.592 | 11.925 | 3.245 | 37.094 | 13.369 | 37.337 | 8.108 |
| Mujeres | | | | | | | | | |
| 12 | — | — | 15 | 1 | — | 4 | — | 109 | 1 |
| 13 | — | — | 22 | — | — | 5 | — | 216 | 3 |
| 14 | 1 | — | 122 | 1 | 1 | 26 | — | 536 | 10 |
| 15 a 19 | 12 | 6 | 3.790 | 25 | 9 | 919 | 41 | 8.168 | 315 |
| 20 a 24 | 27 | 26 | 6.791 | 55 | 26 | 2.370 | 271 | 12.021 | 659 |
| 25 a 29 | 16 | 19 | 5.190 | 43 | 30 | 2.161 | 300 | 8.503 | 519 |
| 30 a 34 | 23 | 17 | 4.144 | 41 | 33 | 1.863 | 182 | 6.338 | 412 |
| 35 a 39 | 25 | 22 | 4.085 | 43 | 32 | 1.945 | 164 | 6.347 | 325 |
| 40 a 44 | 20 | 9 | 3.173 | 28 | 18 | 1.495 | 145 | 4.823 | 208 |
| 45 a 49 | 12 | 4 | 2.443 | 17 | 13 | 1.122 | 93 | 3.899 | 175 |
| 50 a 54 | 13 | 4 | 1.773 | 7 | 3 | 793 | 60 | 3.046 | 127 |
| 55 a 59 | 10 | 1 | 1.068 | 2 | 4 | 473 | 25 | 1.988 | 88 |
| 60 a 64 | 14 | 2 | 745 | 5 | 3 | 284 | 21 | 1.560 | 54 |
| 65 a 69 | 3 | 1 | 366 | 2 | — | 134 | 2 | 856 | 39 |
| 70 a 74 | 1 | — | 182 | 4 | — | 65 | — | 518 | 26 |
| 75 y más | 1 | — | 159 | — | — | 45 | 2 | 368 | 19 |
| Ignorados | — | — | 88 | 2 | — | 34 | 1 | 184 | 108 |
| TOTALES | 178 | 111 | 34.156 | 276 | 172 | 13.737 | 1.307 | 59.780 | 3.093 |

Comuna de Conchali

Cuadro N.º 8

| POBLACION POR RAMA DE ACTIVIDAD ECONOMICA, POR EDAD Y SEXO | | | | | | | | | |
|--|------------------|---------|-----------|-------------------|---------------------------------|----------|-----------------|-----------|-----------------|
| EDAD AÑOS | Agricul- tura | Mineria | Industria | Construc- ción | Electrici- dad Agua - Gas | Comercio | Trans- porte | Servicios | No Definidos |

Totales

| | | | | | | | | | |
|-----------|-------|-----|--------|-------|-----|-------|-------|-------|-------|
| | 12 | 2 | — | 4 | — | 7 | 3 | 9 | 4 |
| | 13 | 5 | — | 24 | 6 | 17 | 4 | 17 | 11 |
| | 14 | 14 | — | 71 | 11 | 37 | 7 | 39 | 16 |
| 15 | a 19 | 157 | 3 | 1.613 | 332 | 462 | 68 | 863 | 308 |
| 20 | a 24 | 154 | 5 | 2.284 | 571 | 665 | 163 | 1.025 | 367 |
| 25 | a 29 | 146 | 8 | 1.661 | 560 | 603 | 247 | 731 | 244 |
| 30 | a 34 | 106 | 11 | 1.249 | 538 | 566 | 236 | 674 | 205 |
| 35 | a 39 | 142 | 13 | 1.142 | 469 | 494 | 234 | 673 | 165 |
| 40 | a 44 | 95 | 4 | 857 | 376 | 439 | 192 | 589 | 155 |
| 45 | a 49 | 89 | 5 | 585 | 316 | 336 | 133 | 425 | 107 |
| 50 | a 54 | 101 | 8 | 453 | 221 | 294 | 97 | 359 | 107 |
| 55 | a 59 | 73 | 6 | 331 | 176 | 167 | 26 | 191 | 65 |
| 60 | a 64 | 62 | 4 | 224 | 102 | 122 | 39 | 148 | 44 |
| 65 | a 69 | 28 | 4 | 121 | 71 | 84 | 19 | 67 | 37 |
| 70 | a 74 | 24 | 1 | 56 | 34 | 45 | 6 | 43 | 32 |
| 75 | y más | 19 | 1 | 23 | 30 | 17 | 5 | 26 | 18 |
| Ignorados | 4 | — | 27 | 8 | 1 | 10 | 1 | 7 | 35 |
| TOTALES | 1.221 | 73 | 10.725 | 3.821 | 468 | 4.365 | 1.480 | 5.886 | 1.910 |

Hombres

| | | | | | | | | | |
|-----------|-------|-----|-------|-------|-----|-------|-------|-------|-------|
| | 12 | 2 | — | 4 | — | 6 | 3 | 4 | 3 |
| | 13 | 4 | — | 19 | 6 | 14 | 4 | 6 | 9 |
| | 14 | 11 | — | 52 | 11 | 33 | 7 | 16 | 14 |
| 15 | a 19 | 134 | 3 | 965 | 329 | 378 | 66 | 517 | 237 |
| 20 | a 24 | 139 | 5 | 1.408 | 558 | 520 | 151 | 559 | 287 |
| 25 | a 29 | 133 | 8 | 1.169 | 552 | 478 | 239 | 399 | 204 |
| 30 | a 34 | 89 | 10 | 908 | 534 | 442 | 227 | 377 | 175 |
| 35 | a 39 | 124 | 13 | 795 | 468 | 377 | 230 | 379 | 137 |
| 40 | a 44 | 83 | 4 | 609 | 370 | 323 | 185 | 331 | 134 |
| 45 | a 49 | 76 | 5 | 419 | 312 | 251 | 133 | 207 | 89 |
| 50 | a 54 | 87 | 7 | 321 | 218 | 226 | 96 | 164 | 90 |
| 55 | a 59 | 68 | 6 | 247 | 176 | 167 | 26 | 191 | 65 |
| 60 | a 64 | 60 | 4 | 169 | 100 | 107 | 38 | 69 | 39 |
| 65 | a 69 | 27 | 4 | 82 | 71 | 71 | 17 | 34 | 31 |
| 70 | a 74 | 19 | 1 | 47 | 34 | 37 | 6 | 25 | 17 |
| 75 | y más | 19 | 1 | 17 | 30 | 15 | 5 | 10 | 14 |
| Ignorados | 4 | — | 15 | 8 | 1 | 8 | 1 | 3 | 23 |
| TOTALES | 1.079 | 71 | 7.246 | 3.777 | 457 | 3.415 | 1.433 | 3.190 | 1.557 |

Mujeres

| | | | | | | | | | |
|-----------|-------|----|-------|-----|----|-----|----|-------|-----|
| | 12 | — | — | — | — | 1 | — | 5 | 1 |
| | 13 | 1 | — | 5 | — | 3 | — | 11 | 2 |
| | 14 | 3 | — | 19 | — | 4 | — | 23 | 2 |
| 15 | a 19 | 23 | — | 648 | 3 | 84 | 2 | 246 | 71 |
| 20 | a 24 | 15 | — | 876 | 13 | 145 | 12 | 466 | 80 |
| 25 | a 29 | 13 | — | 492 | 8 | 125 | 8 | 332 | 40 |
| 30 | a 34 | 17 | 1 | 341 | 4 | 124 | 9 | 297 | 30 |
| 35 | a 39 | 18 | — | 347 | 1 | 117 | 4 | 294 | 28 |
| 40 | a 44 | 12 | — | 248 | 6 | 116 | 7 | 258 | 21 |
| 45 | a 49 | 13 | — | 166 | 4 | 85 | — | 218 | 18 |
| 50 | a 54 | 14 | 1 | 132 | 3 | 68 | 1 | 195 | 17 |
| 55 | a 59 | 5 | — | 84 | — | 38 | 1 | 101 | 11 |
| 60 | a 64 | 2 | — | 55 | 2 | 15 | 1 | 79 | 5 |
| 65 | a 69 | 1 | — | 39 | — | 13 | 2 | 33 | 6 |
| 70 | a 74 | 5 | — | 6 | — | 8 | — | 18 | 5 |
| 75 | y más | — | — | 6 | — | 2 | — | 16 | 4 |
| Ignorados | — | — | 12 | — | — | 2 | — | 4 | 12 |
| TOTALES | 142 | 2 | 3.479 | 44 | 11 | 950 | 47 | 2.696 | 353 |

| POBLACION POR RAMA DE ACTIVIDAD ECONOMICA, POR EDAD Y SEXO | | | | | | | | | |
|--|------------------|---------|-----------|-------------------|---------------------------------|----------|-----------------|-----------|-----------------|
| EDAD ANOS | Agricul- tura | Minería | Industria | Construc- ción | Electrici- dad Agua - Gas | Comercio | Trans- porte | Servicios | No Definidos |

Totales

| | | | | | | | | | | |
|-----------|-------|-----|-------|-------|-----|-------|-----|--------|-------|-----|
| | 12 | — | — | 3 | — | — | 2 | — | 17 | — |
| | 13 | 3 | — | 5 | — | — | 7 | — | 47 | 2 |
| | 14 | — | — | 14 | 2 | — | 7 | — | 104 | 1 |
| 15 | a 19 | 19 | 3 | 379 | 39 | 7 | 219 | 21 | 2.354 | 85 |
| 20 | a 24 | 47 | 13 | 702 | 154 | 33 | 535 | 84 | 4.674 | 233 |
| 25 | a 29 | 53 | 14 | 597 | 169 | 35 | 543 | 115 | 2.679 | 178 |
| 30 | a 34 | 61 | 13 | 513 | 153 | 34 | 480 | 99 | 1.922 | 154 |
| 35 | a 39 | 67 | 13 | 468 | 164 | 40 | 508 | 98 | 1.818 | 143 |
| 40 | a 44 | 73 | 17 | 464 | 143 | 33 | 531 | 80 | 1.491 | 113 |
| 45 | a 49 | 75 | 20 | 380 | 99 | 29 | 439 | 67 | 1.211 | 102 |
| 50 | a 54 | 70 | 20 | 325 | 79 | 22 | 350 | 54 | 1.051 | 78 |
| 55 | a 59 | 56 | 15 | 233 | 48 | 18 | 252 | 33 | 670 | 61 |
| 60 | a 64 | 53 | 10 | 155 | 42 | 16 | 160 | 9 | 506 | 45 |
| 65 | a 69 | 28 | 5 | 86 | 21 | 8 | 92 | 8 | 263 | 22 |
| 70 | a 74 | 20 | 1 | 31 | 12 | 3 | 39 | 4 | 127 | 16 |
| 75 | y más | 8 | — | 15 | 7 | 2 | 17 | 2 | 104 | 17 |
| Ignorados | 4 | 1 | 12 | 3 | — | 11 | 1 | 83 | 14 | 14 |
| TOTALES | 637 | 145 | 4.382 | 1.135 | 280 | 4.192 | 675 | 19.121 | 1.265 | |

Hombres

| | | | | | | | | | | |
|-----------|-------|-----|-------|-------|-----|-------|-----|-------|-------|-----|
| | 12 | — | — | 3 | — | — | 2 | — | — | — |
| | 13 | 3 | — | 5 | — | — | 7 | — | 4 | — |
| | 14 | — | — | 11 | 2 | — | 6 | — | 11 | — |
| 15 | a 19 | 18 | 2 | 259 | 38 | 5 | 162 | 18 | 254 | 52 |
| 20 | a 24 | 46 | 8 | 414 | 145 | 26 | 363 | 71 | 1.429 | 143 |
| 25 | a 29 | 47 | 8 | 422 | 161 | 32 | 390 | 89 | 651 | 126 |
| 30 | a 34 | 55 | 13 | 344 | 151 | 33 | 364 | 87 | 562 | 104 |
| 35 | a 39 | 61 | 8 | 336 | 159 | 36 | 387 | 87 | 617 | 109 |
| 40 | a 44 | 68 | 15 | 335 | 141 | 31 | 412 | 69 | 549 | 89 |
| 45 | a 49 | 70 | 19 | 293 | 96 | 28 | 369 | 66 | 400 | 82 |
| 50 | a 54 | 63 | 20 | 244 | 79 | 20 | 319 | 52 | 362 | 61 |
| 55 | a 59 | 54 | 15 | 189 | 47 | 16 | 229 | 31 | 202 | 44 |
| 60 | a 64 | 50 | 10 | 131 | 42 | 16 | 150 | 8 | 139 | 38 |
| 65 | a 69 | 24 | 5 | 71 | 20 | 8 | 84 | 8 | 75 | 20 |
| 70 | a 74 | 19 | 1 | 25 | 12 | 3 | 38 | 4 | 32 | 14 |
| 75 | y más | 7 | — | 13 | 7 | 2 | 15 | 2 | 26 | 13 |
| Ignorados | 4 | 1 | 9 | 3 | — | 10 | — | 17 | 9 | 9 |
| TOTALES | 589 | 125 | 3.104 | 1.103 | 256 | 3.307 | 592 | 5.330 | 904 | |

Mujeres

| | | | | | | | | | | |
|-----------|-------|----|-------|-----|----|-----|-----|--------|-------|----|
| | 12 | — | — | — | — | — | — | — | 17 | — |
| | 13 | — | — | — | — | — | — | — | 43 | 2 |
| | 14 | — | — | 3 | — | — | 1 | — | 93 | 1 |
| 15 | a 19 | 1 | 1 | 120 | 1 | 2 | 57 | 3 | 2.100 | 33 |
| 20 | a 24 | 1 | 5 | 288 | 9 | 7 | 172 | 13 | 3.245 | 90 |
| 25 | a 29 | 6 | 6 | 175 | 8 | 3 | 153 | 26 | 2.028 | 52 |
| 30 | a 34 | 6 | — | 169 | 2 | 1 | 116 | 12 | 1.360 | 50 |
| 35 | a 39 | 6 | 5 | 132 | 5 | 4 | 121 | 11 | 1.201 | 34 |
| 40 | a 44 | 5 | 2 | 129 | 2 | 2 | 119 | 11 | 942 | 24 |
| 45 | a 49 | 5 | 1 | 87 | 3 | 1 | 70 | 1 | 811 | 20 |
| 50 | a 54 | 7 | — | 81 | — | 2 | 31 | 2 | 689 | 17 |
| 55 | a 59 | 2 | — | 44 | 1 | 2 | 23 | 2 | 468 | 17 |
| 60 | a 64 | 3 | — | 24 | — | — | 10 | 1 | 367 | 8 |
| 65 | a 69 | 4 | — | 15 | 1 | — | 8 | — | 188 | 2 |
| 70 | a 74 | 1 | — | 6 | — | — | 1 | — | 95 | 2 |
| 75 | y más | 1 | — | 2 | — | — | 2 | — | 78 | 4 |
| Ignorados | — | — | 3 | — | — | — | 1 | 1 | 66 | 5 |
| TOTALES | 48 | 20 | 1.278 | 32 | 24 | 885 | 83 | 13.791 | 361 | |

Comuna de Nuñoa

Cuadro N.º 8

POBLACION POR RAMA DE ACTIVIDAD ECONOMICA, POR EDAD Y SEXO

| EDAD AÑOS | Agricultura | Minería | Industria | Construcción | Electricidad Agua - Gas | Comercio | Transporte | Servicios | No Definidos | |
|-----------|-------------|---------|-----------|--------------|-------------------------|----------|------------|-----------|--------------|-----|
| Totales | | | | | | | | | | |
| | 12 | 4 | — | 12 | 2 | — | 4 | 1 | 49 | — |
| | 13 | 10 | — | 26 | 2 | 1 | 10 | 1 | 77 | 4 |
| | 14 | 20 | 1 | 58 | 11 | 1 | 26 | 2 | 204 | 10 |
| 15 | a 19 | 250 | 9 | 1.368 | 256 | 9 | 467 | 48 | 2.941 | 246 |
| 20 | a 24 | 274 | 20 | 2.156 | 497 | 58 | 978 | 195 | 4.153 | 414 |
| 25 | a 29 | 219 | 23 | 1.749 | 519 | 89 | 1.078 | 264 | 3.016 | 313 |
| 30 | a 34 | 234 | 23 | 1.498 | 455 | 103 | 1.111 | 277 | 2.325 | 260 |
| 35 | a 39 | 219 | 24 | 1.376 | 495 | 103 | 1.063 | 217 | 2.193 | 248 |
| 40 | a 44 | 244 | 24 | 1.126 | 420 | 94 | 919 | 225 | 1.689 | 196 |
| 45 | a 49 | 185 | 25 | 762 | 275 | 72 | 734 | 168 | 1.296 | 154 |
| 50 | a 54 | 160 | 15 | 565 | 209 | 63 | 573 | 94 | 1.049 | 137 |
| 55 | a 59 | 117 | 17 | 400 | 137 | 39 | 307 | 64 | 586 | 70 |
| 60 | a 64 | 122 | 12 | 269 | 101 | 24 | 220 | 23 | 421 | 54 |
| 65 | a 69 | 76 | 11 | 139 | 52 | 15 | 98 | 10 | 225 | 40 |
| 70 | a 74 | 44 | 6 | 70 | 29 | 1 | 48 | 3 | 125 | 19 |
| 75 | y más | 27 | 1 | 27 | 16 | 7 | 20 | 2 | 92 | 19 |
| Ignorados | 5 | 2 | 37 | 10 | — | 22 | 4 | 98 | 40 | 40 |
| TOTALES | 2.210 | 213 | 11.638 | 3.486 | 679 | 7.678 | 1.598 | 20.539 | 2.224 | |
| Hombres | | | | | | | | | | |
| | 12 | 3 | — | 8 | 2 | — | 3 | 1 | 10 | — |
| | 13 | 10 | — | 19 | 2 | 1 | 9 | 1 | 9 | 4 |
| | 14 | 18 | 1 | 36 | 11 | 1 | 25 | 2 | 26 | 9 |
| 15 | a 19 | 227 | 7 | 809 | 246 | 8 | 367 | 41 | 291 | 169 |
| 20 | a 24 | 254 | 12 | 1.362 | 482 | 52 | 691 | 152 | 694 | 293 |
| 25 | a 29 | 197 | 11 | 1.192 | 503 | 85 | 762 | 227 | 905 | 240 |
| 30 | a 34 | 223 | 18 | 1.070 | 443 | 99 | 832 | 247 | 814 | 205 |
| 35 | a 39 | 208 | 19 | 1.030 | 489 | 98 | 813 | 187 | 851 | 195 |
| 40 | a 44 | 225 | 23 | 861 | 414 | 91 | 727 | 203 | 741 | 165 |
| 45 | a 49 | 169 | 20 | 591 | 272 | 70 | 620 | 154 | 570 | 123 |
| 50 | a 54 | 154 | 11 | 433 | 207 | 62 | 485 | 90 | 471 | 118 |
| 55 | a 59 | 111 | 15 | 334 | 136 | 39 | 274 | 62 | 259 | 55 |
| 60 | a 64 | 121 | 12 | 234 | 101 | 24 | 195 | 23 | 162 | 46 |
| 65 | a 69 | 75 | 10 | 111 | 52 | 14 | 92 | 10 | 83 | 37 |
| 70 | a 74 | 43 | 6 | 58 | 28 | 1 | 45 | 3 | 50 | 17 |
| 75 | y más | 25 | 1 | 23 | 16 | 7 | 16 | 2 | 31 | 17 |
| Ignorados | 4 | 1 | 21 | 10 | — | 18 | 3 | 24 | 35 | 35 |
| TOTALES | 2.067 | 167 | 8.192 | 3.414 | 652 | 5.974 | 1.408 | 5.991 | 1.728 | |
| Mujeres | | | | | | | | | | |
| | 12 | 1 | — | 4 | — | — | 1 | — | 39 | — |
| | 13 | — | — | 7 | — | — | 1 | — | 68 | — |
| | 14 | 2 | — | 22 | — | — | 1 | — | 178 | 1 |
| 15 | a 19 | 23 | 2 | 559 | 10 | 1 | 100 | 7 | 2.650 | 77 |
| 20 | a 24 | 20 | 8 | 794 | 15 | 6 | 287 | 43 | 3.459 | 121 |
| 25 | a 29 | 22 | 12 | 557 | 16 | 4 | 316 | 37 | 2.111 | 73 |
| 30 | a 34 | 11 | 5 | 428 | 12 | 4 | 279 | 30 | 1.511 | 55 |
| 35 | a 39 | 11 | 5 | 346 | 6 | 5 | 250 | 30 | 1.342 | 53 |
| 40 | a 44 | 19 | 1 | 265 | 6 | 3 | 192 | 22 | 948 | 31 |
| 45 | a 49 | 16 | 5 | 171 | 3 | 2 | 114 | 14 | 726 | 31 |
| 50 | a 54 | 6 | 4 | 132 | 2 | 1 | 88 | 4 | 578 | 19 |
| 55 | a 59 | 6 | 2 | 66 | 1 | — | 33 | 2 | 327 | 15 |
| 60 | a 64 | 1 | — | 35 | — | — | 25 | — | 259 | 8 |
| 65 | a 69 | 1 | 1 | 28 | — | 1 | 6 | — | 142 | 3 |
| 70 | a 74 | 1 | — | 12 | 1 | — | 3 | — | 75 | 2 |
| 75 | y más | 2 | — | 4 | — | — | 4 | — | 61 | 2 |
| Ignorados | 1 | 1 | 16 | — | — | — | 4 | 1 | 74 | 5 |
| TOTALES | 143 | 46 | 3.446 | 72 | 27 | 1.704 | 190 | 14.548 | 496 | |

Comuna de San Miguel

Cuadro N.º 8

| POBLACION POR RAMA DE ACTIVIDAD ECONOMICA, POR EDAD Y SEXO | | | | | | | | | | |
|--|------------------|---------|-----------|-------------------|---------------------------------|----------|-----------------|-----------|-----------------|--|
| EDAD AÑOS | Agricul- tura | Mineria | Industria | Construc- ción | Electrici- dad Agua - Gas | Comercio | Trans- porte | Servicios | No Definidos | |

Totales

| | | | | | | | | | | |
|----------------|-------|------------|------------|---------------|--------------|------------|--------------|--------------|---------------|--------------|
| | 12 | 2 | — | 16 | 3 | — | 23 | — | 37 | 4 |
| | 13 | 4 | — | 54 | — | — | 33 | — | 50 | 14 |
| | 14 | 6 | 2 | 184 | 14 | — | 72 | 6 | 133 | 31 |
| 15 | a 19 | 62 | 6 | 3.296 | 398 | 21 | 766 | 79 | 1.482 | 415 |
| 20 | a 24 | 110 | 30 | 4.859 | 672 | 53 | 1.118 | 301 | 1.973 | 517 |
| 25 | a 29 | 83 | 41 | 3.532 | 627 | 79 | 1.082 | 394 | 1.505 | 343 |
| 30 | a 34 | 93 | 44 | 2.822 | 619 | 106 | 981 | 335 | 1.287 | 286 |
| 35 | a 39 | 106 | 30 | 2.501 | 607 | 106 | 964 | 322 | 1.321 | 275 |
| 40 | a 44 | 77 | 31 | 2.023 | 528 | 108 | 852 | 269 | 1.102 | 219 |
| 45 | a 49 | 59 | 35 | 1.317 | 363 | 79 | 636 | 181 | 870 | 159 |
| 50 | a 54 | 81 | 16 | 1.051 | 328 | 55 | 541 | 128 | 626 | 150 |
| 55 | a 59 | 55 | 22 | 600 | 235 | 31 | 331 | 86 | 395 | 85 |
| 60 | a 64 | 52 | 14 | 436 | 153 | 18 | 212 | 48 | 271 | 77 |
| 65 | a 69 | 23 | 9 | 232 | 85 | 18 | 145 | 20 | 120 | 54 |
| 70 | a 74 | 22 | 9 | 103 | 41 | 9 | 63 | 14 | 87 | 20 |
| 75 | y más | 15 | 3 | 57 | 25 | 5 | 39 | 7 | 60 | 19 |
| Ignorados | | 3 | 1 | 38 | 6 | — | 13 | 1 | 32 | 28 |
| TOTALES | | 853 | 293 | 23.121 | 4.704 | 688 | 7.871 | 2.191 | 11.351 | 2.696 |

Hombres

| | | | | | | | | | | |
|----------------|-------|------------|------------|---------------|--------------|------------|--------------|--------------|--------------|--------------|
| | 12 | 1 | — | 9 | 2 | — | 21 | — | 9 | 2 |
| | 13 | 4 | — | 44 | — | — | 28 | — | 12 | 13 |
| | 14 | 6 | 2 | 120 | 14 | — | 61 | 6 | 26 | 24 |
| 15 | a 19 | 58 | 6 | 2.098 | 383 | 20 | 610 | 75 | 253 | 303 |
| 20 | a 24 | 100 | 28 | 3.218 | 663 | 50 | 846 | 277 | 518 | 387 |
| 25 | a 29 | 78 | 37 | 2.572 | 619 | 78 | 820 | 363 | 509 | 268 |
| 30 | a 34 | 84 | 37 | 2.167 | 612 | 104 | 774 | 315 | 552 | 237 |
| 35 | a 39 | 94 | 20 | 1.910 | 602 | 103 | 715 | 299 | 585 | 237 |
| 40 | a 44 | 68 | 29 | 1.572 | 524 | 106 | 657 | 252 | 515 | 204 |
| 45 | a 49 | 56 | 34 | 984 | 356 | 77 | 514 | 174 | 402 | 137 |
| 50 | a 54 | 76 | 11 | 846 | 326 | 54 | 427 | 126 | 282 | 130 |
| 55 | a 59 | 55 | 20 | 470 | 235 | 31 | 269 | 81 | 186 | 77 |
| 60 | a 64 | 49 | 12 | 376 | 153 | 18 | 174 | 48 | 110 | 68 |
| 65 | a 69 | 23 | 7 | 198 | 83 | 18 | 124 | 19 | 48 | 50 |
| 70 | a 74 | 22 | 8 | 91 | 41 | 9 | 55 | 14 | 42 | 17 |
| 75 | y más | 15 | 1 | 45 | 25 | 5 | 33 | 7 | 23 | 18 |
| Ignorados | | 1 | 1 | 23 | 6 | — | 7 | 1 | 3 | 22 |
| TOTALES | | 790 | 253 | 16.743 | 4.644 | 673 | 6.135 | 2.057 | 4.075 | 2.194 |

Mujeres

| | | | | | | | | | | |
|----------------|-------|-----------|-----------|--------------|-----------|-----------|--------------|------------|--------------|------------|
| | 12 | 1 | — | 7 | 1 | — | 2 | — | 28 | 2 |
| | 13 | — | — | 10 | — | — | 5 | — | 38 | 1 |
| | 14 | — | — | 64 | — | — | 11 | — | 107 | 7 |
| 15 | a 19 | 4 | — | 1.198 | 15 | 1 | 156 | 4 | 1.229 | 112 |
| 20 | a 24 | 10 | 2 | 1.641 | 9 | 3 | 272 | 24 | 1.455 | 130 |
| 25 | a 29 | 5 | 4 | 960 | 8 | 1 | 262 | 31 | 996 | 75 |
| 30 | a 34 | 9 | 7 | 655 | 7 | 2 | 207 | 20 | 735 | 49 |
| 35 | a 39 | 12 | 10 | 591 | 5 | 3 | 249 | 23 | 736 | 38 |
| 40 | a 44 | 9 | 2 | 451 | 4 | 2 | 195 | 17 | 587 | 15 |
| 45 | a 49 | 3 | 1 | 333 | 7 | 2 | 122 | 7 | 468 | 22 |
| 50 | a 54 | 5 | 5 | 205 | 2 | 1 | 114 | 2 | 344 | 20 |
| 55 | a 59 | — | 2 | 130 | — | — | 62 | 5 | 209 | 8 |
| 60 | a 64 | 3 | 2 | 60 | — | — | 38 | — | 161 | 9 |
| 65 | a 69 | — | 2 | 34 | 2 | — | 21 | 1 | 72 | 4 |
| 70 | a 74 | — | 1 | 12 | — | — | 8 | — | 45 | 3 |
| 75 | y más | — | 2 | 12 | — | — | 6 | — | 37 | 1 |
| Ignorados | | 2 | — | 15 | — | — | 6 | — | 29 | 6 |
| TOTALES | | 63 | 40 | 6.378 | 60 | 15 | 1.736 | 134 | 7.276 | 502 |

| POBLACION POR RAMA DE ACTIVIDAD ECONOMICA, POR EDAD Y SEXO | | | | | | | | | |
|--|-------------|---------|-----------|--------------|-------------------------|----------|------------|-----------|--------------|
| EDAD ANOS | Agricultura | Minería | Industria | Construcción | Electricidad Agua - Gas | Comercio | Transporte | Servicios | No Definidos |

Totales

| | | | | | | | | | | |
|-----------|-------|-----|-------|-----|-----|-----|-----|-------|-----|-----|
| | 12 | 2 | 1 | 1 | — | — | — | — | 2 | 2 |
| | 13 | 16 | — | 2 | — | — | 2 | 1 | 10 | — |
| | 14 | 31 | — | 12 | 1 | — | 3 | 1 | 9 | 7 |
| 15 | a 19 | 317 | 8 | 191 | 27 | 3 | 43 | 12 | 184 | 70 |
| 20 | a 24 | 314 | 8 | 313 | 54 | 10 | 86 | 43 | 190 | 100 |
| 25 | a 29 | 256 | 13 | 242 | 59 | 25 | 79 | 55 | 161 | 47 |
| 30 | a 34 | 269 | 6 | 208 | 45 | 20 | 78 | 38 | 107 | 41 |
| 35 | a 39 | 238 | 6 | 179 | 45 | 17 | 81 | 34 | 110 | 33 |
| 40 | a 44 | 259 | 11 | 135 | 41 | 15 | 56 | 26 | 107 | 35 |
| 45 | a 49 | 194 | 8 | 91 | 20 | 5 | 31 | 15 | 92 | 27 |
| 50 | a 54 | 180 | 7 | 53 | 11 | 8 | 34 | 13 | 72 | 19 |
| 55 | a 59 | 130 | 4 | 47 | 13 | 4 | 22 | 7 | 51 | 13 |
| 60 | a 64 | 136 | 4 | 22 | 14 | 5 | 11 | 5 | 33 | 16 |
| 65 | a 69 | 72 | 3 | 11 | 13 | 3 | 13 | 3 | 16 | 4 |
| 70 | a 74 | 36 | 3 | 4 | 4 | 1 | 7 | — | 11 | 10 |
| 75 | y más | 41 | 1 | 1 | 3 | 2 | 2 | 1 | 17 | 5 |
| Ignorados | 26 | 3 | 4 | — | 1 | 3 | — | — | 12 | 3 |
| TOTALES | 2.517 | 86 | 1.516 | 350 | 119 | 551 | 254 | 1.184 | 432 | |

Hombres

| | | | | | | | | | | |
|-----------|-------|-----|-------|-----|-----|-----|-----|-----|-----|----|
| | 12 | 2 | 1 | 1 | — | — | — | — | — | 2 |
| | 13 | 15 | — | 2 | — | — | 2 | 1 | 5 | — |
| | 14 | 27 | — | 11 | 1 | — | 2 | 1 | 2 | 5 |
| 15 | a 19 | 284 | 8 | 127 | 27 | 3 | 32 | 11 | 43 | 56 |
| 20 | a 24 | 289 | 8 | 209 | 54 | 10 | 66 | 40 | 52 | 82 |
| 25 | a 29 | 239 | 13 | 188 | 58 | 25 | 61 | 54 | 62 | 42 |
| 30 | a 34 | 244 | 6 | 183 | 45 | 20 | 58 | 35 | 43 | 35 |
| 35 | a 39 | 212 | 6 | 160 | 45 | 17 | 59 | 33 | 50 | 29 |
| 40 | a 44 | 231 | 11 | 111 | 41 | 15 | 45 | 25 | 45 | 29 |
| 45 | a 49 | 177 | 8 | 73 | 20 | 5 | 24 | 15 | 35 | 24 |
| 50 | a 54 | 167 | 7 | 40 | 11 | 8 | 29 | 11 | 30 | 16 |
| 55 | a 59 | 129 | 4 | 42 | 13 | 4 | 16 | 7 | 19 | 13 |
| 60 | a 64 | 128 | 3 | 17 | 14 | 5 | 8 | 5 | 9 | 16 |
| 65 | a 69 | 70 | 3 | 10 | 13 | 3 | 10 | 3 | 8 | 4 |
| 70 | a 74 | 34 | 3 | 4 | 4 | 1 | 4 | — | 2 | 10 |
| 75 | y más | 40 | 1 | 1 | 3 | 2 | 2 | 1 | 4 | 5 |
| Ignorados | 20 | 3 | 4 | — | 1 | 3 | — | — | 6 | 3 |
| TOTALES | 2.308 | 85 | 1.183 | 349 | 119 | 421 | 242 | 415 | 371 | |

Mujeres

| | | | | | | | | | | |
|-----------|-------|----|-----|-----|---|-----|----|-----|-----|----|
| | 12 | — | — | — | — | — | — | — | 2 | — |
| | 13 | 1 | — | — | — | — | — | — | 5 | — |
| | 14 | 4 | — | 1 | — | — | 1 | — | 7 | 2 |
| 15 | a 19 | 33 | — | 64 | — | — | 11 | 1 | 141 | 14 |
| 20 | a 24 | 25 | — | 104 | — | — | 20 | 3 | 138 | 18 |
| 25 | a 29 | 17 | — | 54 | 1 | — | 18 | 1 | 99 | 5 |
| 30 | a 34 | 25 | — | 25 | — | — | 20 | 3 | 64 | 6 |
| 35 | a 39 | 26 | — | 19 | — | — | 22 | 1 | 60 | 4 |
| 40 | a 44 | 28 | — | 24 | — | — | 11 | 1 | 62 | 6 |
| 45 | a 49 | 17 | — | 18 | — | — | 7 | — | 57 | 3 |
| 50 | a 54 | 13 | — | 13 | — | — | 5 | 2 | 42 | 3 |
| 55 | a 59 | 1 | — | 5 | — | — | 6 | — | 32 | — |
| 60 | a 64 | 8 | 1 | 5 | — | — | 3 | — | 24 | — |
| 65 | a 69 | 2 | — | 1 | — | — | 3 | — | 8 | — |
| 70 | a 74 | 2 | — | — | — | — | 3 | — | 9 | — |
| 75 | y más | 1 | — | — | — | — | — | — | 13 | — |
| Ignorados | 6 | — | — | — | — | — | — | — | 6 | — |
| TOTALES | 209 | 1 | 333 | 1 | — | 130 | 12 | 769 | 61 | |

Comuna de Quinta Normal

Cuadro N.º 8

| POBLACION POR RAMA DE ACTIVIDAD ECONOMICA, POR EDAD Y SEXO | | | | | | | | | |
|--|-------------|---------|-----------|--------------|-------------------------|----------|------------|-----------|--------------|
| EDAD ANOS | Agricultura | Mineria | Industria | Construcción | Electricidad Agua - Gas | Comercio | Transporte | Servicios | No Definidos |

Totales

| | | | | | | | | | | |
|----------------|-------|------------|------------|---------------|--------------|------------|--------------|--------------|--------------|--------------|
| | 12 | 1 | — | 21 | 1 | — | 15 | — | 18 | 2 |
| | 13 | 2 | — | 49 | 3 | 1 | 19 | 2 | 27 | 6 |
| | 14 | 1 | 3 | 196 | 12 | — | 47 | 6 | 64 | 12 |
| 15 | a 19 | 40 | 6 | 3.042 | 364 | 25 | 815 | 134 | 866 | 266 |
| 20 | a 24 | 50 | 16 | 4.158 | 693 | 113 | 1.148 | 420 | 1.320 | 330 |
| 25 | a 29 | 39 | 14 | 2.952 | 588 | 113 | 814 | 489 | 1.112 | 235 |
| 30 | a 34 | 39 | 21 | 2.201 | 516 | 127 | 835 | 462 | 990 | 186 |
| 35 | a 39 | 60 | 13 | 2.014 | 491 | 142 | 856 | 453 | 945 | 169 |
| 40 | a 44 | 44 | 9 | 1.524 | 465 | 126 | 765 | 425 | 844 | 152 |
| 45 | a 49 | 36 | 15 | 1.151 | 403 | 85 | 610 | 274 | 608 | 96 |
| 50 | a 54 | 43 | 3 | 921 | 335 | 66 | 519 | 239 | 477 | 111 |
| 55 | a 59 | 31 | 6 | 568 | 203 | 61 | 304 | 115 | 283 | 58 |
| 60 | a 64 | 34 | 5 | 379 | 144 | 23 | 229 | 67 | 207 | 48 |
| 65 | a 69 | 19 | 6 | 208 | 80 | 14 | 137 | 24 | 102 | 36 |
| 70 | a 74 | 18 | 3 | 118 | 38 | 11 | 79 | 12 | 61 | 19 |
| 75 | y más | 12 | 1 | 81 | 24 | 3 | 51 | 4 | 39 | 17 |
| Ignorados | | 2 | — | 31 | 7 | 5 | 5 | 2 | 25 | 30 |
| TOTALES | | 471 | 121 | 19.614 | 4.367 | 915 | 7.248 | 3.128 | 7.988 | 1.773 |

Hombres

| | | | | | | | | | | |
|----------------|-------|------------|------------|---------------|--------------|------------|--------------|--------------|--------------|--------------|
| | 12 | 1 | — | 17 | 1 | — | 11 | — | 4 | 2 |
| | 13 | 1 | — | 40 | 3 | 1 | 17 | 2 | 5 | 3 |
| | 14 | — | 3 | 147 | 12 | — | 42 | 6 | 19 | 10 |
| 15 | a 19 | 36 | 6 | 1.941 | 361 | 24 | 633 | 127 | 284 | 199 |
| 20 | a 24 | 47 | 13 | 2.666 | 689 | 112 | 855 | 396 | 518 | 256 |
| 25 | a 29 | 37 | 14 | 2.052 | 586 | 112 | 639 | 477 | 534 | 183 |
| 30 | a 34 | 36 | 21 | 1.565 | 511 | 127 | 633 | 450 | 516 | 144 |
| 35 | a 39 | 55 | 13 | 1.393 | 488 | 140 | 632 | 439 | 470 | 131 |
| 40 | a 44 | 41 | 9 | 1.082 | 463 | 124 | 577 | 414 | 395 | 130 |
| 45 | a 49 | 35 | 15 | 813 | 403 | 85 | 458 | 266 | 274 | 79 |
| 50 | a 54 | 42 | 3 | 689 | 332 | 66 | 414 | 236 | 212 | 98 |
| 55 | a 59 | 31 | 6 | 414 | 203 | 61 | 242 | 114 | 111 | 53 |
| 60 | a 64 | 28 | 5 | 280 | 144 | 23 | 191 | 66 | 75 | 41 |
| 65 | a 69 | 18 | 6 | 172 | 80 | 13 | 117 | 24 | 41 | 30 |
| 70 | a 74 | 17 | 3 | 100 | 38 | 11 | 70 | 12 | 22 | 18 |
| 75 | y más | 12 | 1 | 65 | 24 | 3 | 43 | 4 | 18 | 16 |
| Ignorados | | 1 | — | 23 | 7 | 5 | 3 | 1 | 9 | 19 |
| TOTALES | | 438 | 118 | 13.459 | 4.345 | 907 | 5.577 | 3.034 | 3.507 | 1.412 |

Mujeres

| | | | | | | | | | | |
|----------------|-------|-----------|----------|--------------|-----------|----------|--------------|-----------|--------------|------------|
| | 12 | — | — | 4 | — | — | 4 | — | 14 | — |
| | 13 | 1 | — | 9 | — | — | 2 | — | 22 | 3 |
| | 14 | 1 | — | 49 | — | — | 5 | — | 45 | 2 |
| 15 | a 19 | 4 | — | 1.101 | 3 | 1 | 182 | 7 | 582 | 67 |
| 20 | a 24 | 3 | 3 | 1.492 | 4 | 1 | 293 | 24 | 802 | 74 |
| 25 | a 29 | 2 | — | 900 | 2 | 1 | 175 | 12 | 578 | 52 |
| 30 | a 34 | 3 | — | 636 | 5 | — | 202 | 12 | 474 | 42 |
| 35 | a 39 | 5 | — | 621 | 3 | 2 | 224 | 14 | 475 | 38 |
| 40 | a 44 | 3 | — | 442 | 2 | 2 | 188 | 11 | 449 | 22 |
| 45 | a 49 | 1 | — | 338 | — | — | 152 | 8 | 334 | 17 |
| 50 | a 54 | 1 | — | 232 | 3 | — | 105 | 3 | 265 | 13 |
| 55 | a 59 | — | — | 154 | — | — | 62 | 1 | 172 | 5 |
| 60 | a 64 | 6 | — | 99 | — | — | 38 | 1 | 132 | 7 |
| 65 | a 69 | 1 | — | 36 | — | 1 | 20 | — | 61 | 6 |
| 70 | a 74 | 1 | — | 18 | — | — | 9 | — | 39 | 1 |
| 75 | y más | — | — | 16 | — | — | 8 | — | 21 | 1 |
| Ignorados | | 1 | — | 8 | — | — | 2 | 1 | 16 | 11 |
| TOTALES | | 33 | 3 | 6.155 | 22 | 8 | 1.671 | 94 | 4.481 | 361 |

Comuna de Renca

Cuadro N.º 8

| POBLACION POR RAMA DE ACTIVIDAD ECONOMICA, POR EDAD Y SEXO | | | | | | | | | | |
|--|-------------|---------|-----------|--------------|-------------------------|----------|------------|-----------|--------------|--|
| EDAD AÑOS | Agricultura | Minería | Industria | Construcción | Electricidad Agua - Gas | Comercio | Transporte | Servicios | No Definidos | |

Totales

| | | | | | | | | | | |
|----------------|------------|-----------|--------------|--------------|------------|--------------|------------|--------------|------------|----|
| | 12 | 4 | 1 | 4 | — | — | 4 | 1 | 2 | — |
| | 13 | 5 | — | 5 | 3 | — | 9 | — | 10 | 2 |
| | 14 | 7 | — | 36 | 5 | — | 14 | 4 | 19 | 4 |
| 15 | a 19 | 133 | 3 | 577 | 86 | 9 | 166 | 28 | 209 | 60 |
| 20 | a 24 | 122 | 3 | 378 | 176 | 17 | 201 | 67 | 274 | 76 |
| 25 | a 29 | 85 | 3 | 621 | 155 | 24 | 204 | 70 | 220 | 84 |
| 30 | a 34 | 77 | 1 | 465 | 147 | 41 | 177 | 72 | 238 | 47 |
| 35 | a 39 | 95 | 4 | 387 | 156 | 40 | 168 | 71 | 247 | 39 |
| 40 | a 44 | 82 | 3 | 310 | 120 | 28 | 142 | 64 | 203 | 46 |
| 45 | a 49 | 92 | 6 | 207 | 74 | 22 | 119 | 50 | 159 | 33 |
| 50 | a 54 | 72 | 4 | 167 | 77 | 24 | 94 | 39 | 112 | 20 |
| 55 | a 59 | 57 | 1 | 116 | 58 | 11 | 64 | 18 | 73 | 17 |
| 60 | a 64 | 59 | 2 | 70 | 35 | 6 | 46 | 19 | 45 | 17 |
| 65 | a 69 | 32 | 1 | 39 | 25 | 4 | 27 | — | 20 | 6 |
| 70 | a 74 | 26 | 4 | 18 | 14 | — | 15 | 1 | 18 | 5 |
| 75 | y más | 22 | — | 10 | 7 | — | 9 | 2 | 7 | 1 |
| Ignorados | — | — | — | 1 | — | — | 3 | — | 2 | 6 |
| TOTALES | 970 | 36 | 3.911 | 1.138 | 226 | 1.462 | 506 | 1.858 | 463 | |

Hombres

| | | | | | | | | | | |
|----------------|------------|-----------|--------------|--------------|------------|--------------|------------|------------|------------|----|
| | 12 | 3 | 1 | 1 | — | — | 4 | 1 | — | — |
| | 13 | 5 | — | 5 | 3 | — | 9 | — | 2 | 2 |
| | 14 | 5 | — | 22 | 5 | — | 12 | 4 | 2 | 4 |
| 15 | a 19 | 125 | 2 | 366 | 85 | 8 | 140 | 26 | 60 | 46 |
| 20 | a 24 | 111 | 3 | 577 | 173 | 17 | 149 | 63 | 100 | 63 |
| 25 | a 29 | 78 | 3 | 451 | 154 | 24 | 164 | 64 | 100 | 71 |
| 30 | a 34 | 68 | 1 | 340 | 145 | 41 | 147 | 67 | 132 | 41 |
| 35 | a 39 | 84 | 4 | 289 | 155 | 40 | 129 | 69 | 128 | 35 |
| 40 | a 44 | 71 | 2 | 234 | 119 | 28 | 108 | 62 | 115 | 43 |
| 45 | a 49 | 81 | 6 | 161 | 74 | 21 | 101 | 47 | 75 | 30 |
| 50 | a 54 | 69 | 3 | 128 | 77 | 24 | 75 | 38 | 52 | 16 |
| 55 | a 59 | 55 | 1 | 89 | 58 | 11 | 57 | 18 | 30 | 14 |
| 60 | a 64 | 57 | 1 | 50 | 35 | 5 | 32 | 19 | 23 | 15 |
| 65 | a 69 | 29 | 1 | 32 | 25 | 4 | 22 | — | 7 | 6 |
| 70 | a 74 | 23 | 4 | 15 | 14 | — | 13 | 1 | 7 | 4 |
| 75 | y más | 21 | — | 8 | 7 | — | 6 | 2 | 3 | 1 |
| Ignorados | — | — | — | — | — | — | 1 | — | — | 4 |
| TOTALES | 885 | 32 | 2.768 | 1.129 | 223 | 1.169 | 481 | 836 | 395 | |

Mujeres

| | | | | | | | | | | |
|----------------|-----------|----------|--------------|----------|----------|------------|-----------|--------------|-----------|----|
| | 12 | 1 | — | 3 | — | — | — | — | 2 | — |
| | 13 | — | — | — | — | — | — | — | 8 | — |
| | 14 | 2 | — | 14 | — | — | 2 | — | 17 | — |
| 15 | a 19 | 8 | 1 | 211 | 1 | 1 | 26 | 2 | 149 | 14 |
| 20 | a 24 | 11 | — | 301 | 3 | — | 62 | 4 | 174 | 13 |
| 25 | a 29 | 7 | — | 170 | 1 | — | 40 | 6 | 120 | 13 |
| 30 | a 34 | 9 | — | 125 | 2 | — | 30 | 5 | 106 | 6 |
| 35 | a 39 | 11 | — | 98 | 1 | — | 39 | 2 | 119 | 4 |
| 40 | a 44 | 11 | 1 | 76 | 1 | — | 34 | 2 | 88 | 3 |
| 45 | a 49 | 11 | — | 46 | — | 1 | 18 | 3 | 84 | 3 |
| 50 | a 54 | 3 | 1 | 39 | — | — | 19 | 1 | 60 | 4 |
| 55 | a 59 | 2 | — | 27 | — | — | 7 | — | 43 | 3 |
| 60 | a 64 | 2 | 1 | 20 | — | 1 | 14 | — | 22 | 2 |
| 65 | a 69 | 3 | — | 7 | — | — | 5 | — | 13 | — |
| 70 | a 74 | 3 | — | 3 | — | — | 2 | — | 11 | 1 |
| 75 | y más | 1 | — | 2 | — | — | 3 | — | 4 | — |
| Ignorados | — | — | — | — | — | — | 2 | — | 2 | 2 |
| TOTALES | 85 | 4 | 1.143 | 9 | 3 | 293 | 25 | 1.022 | 68 | |

Comuna de Quilicura

Cuadro N.º 8

| POBLACION POR RAMA DE ACTIVIDAD ECONOMICA, POR EDAD Y SEXO | | | | | | | | | | |
|--|-------------|---------|-----------|--------------|-------------------------|----------|------------|-----------|--------------|--|
| EDAD AÑOS | Agricultura | Minería | Industria | Construcción | Electricidad Agua - Gas | Comercio | Transporte | Servicios | No Definidos | |

Totales

| | | | | | | | | | | |
|-----------|-------|-----|----|----|----|----|----|-----|----|---|
| | 12 | 5 | — | — | — | — | — | — | — | — |
| | 13 | 8 | — | — | — | — | — | — | — | — |
| | 14 | 26 | — | — | — | — | — | 2 | — | — |
| 15 | a 19 | 203 | — | 15 | 2 | 6 | 3 | 30 | 4 | 4 |
| 20 | a 24 | 187 | — | 22 | 7 | 9 | 10 | 36 | 4 | 4 |
| 25 | a 29 | 138 | — | 4 | 6 | 18 | 11 | 26 | 3 | 3 |
| 30 | a 34 | 121 | 1 | 9 | 7 | 10 | 9 | 16 | 1 | 1 |
| 35 | a 39 | 146 | — | 12 | 9 | 11 | 7 | 22 | 2 | 2 |
| 40 | a 44 | 130 | — | 8 | 10 | 13 | 7 | 11 | 2 | 2 |
| 45 | a 49 | 106 | — | 7 | 1 | 3 | 6 | 18 | 3 | 3 |
| 50 | a 54 | 76 | — | 5 | — | 6 | 3 | 12 | 2 | 2 |
| 55 | a 59 | 44 | 1 | 4 | 4 | 6 | 2 | 7 | 1 | 1 |
| 60 | a 64 | 64 | — | 1 | 1 | 2 | 2 | 7 | 1 | 1 |
| 65 | a 69 | 36 | — | 1 | — | 1 | 2 | 2 | — | — |
| 70 | a 74 | 25 | — | — | 1 | 2 | — | 1 | — | — |
| 75 | y más | 7 | — | — | 1 | 2 | — | 2 | 2 | 2 |
| Ignorados | 25 | — | — | — | — | 2 | 2 | — | — | — |
| TOTALES | 1.347 | 2 | 88 | 49 | 3 | 91 | 64 | 192 | 30 | |

Hombres

| | | | | | | | | | | |
|-----------|-------|-----|----|----|----|----|----|----|----|---|
| | 12 | 4 | — | — | — | — | — | — | — | — |
| | 13 | 5 | — | — | — | — | — | — | — | — |
| | 14 | 23 | — | — | — | — | — | — | — | — |
| 15 | a 19 | 184 | — | 5 | 2 | 5 | 3 | 8 | 2 | 2 |
| 20 | a 24 | 173 | — | 12 | 7 | 6 | 10 | 11 | 3 | 3 |
| 25 | a 29 | 127 | — | 3 | 6 | 12 | 10 | 11 | 5 | 5 |
| 30 | a 34 | 105 | 1 | 8 | 7 | 8 | 9 | 9 | 1 | 1 |
| 35 | a 39 | 129 | — | 9 | 9 | 5 | 6 | 12 | 1 | 1 |
| 40 | a 44 | 116 | — | 6 | 10 | 6 | 6 | 2 | 1 | 1 |
| 45 | a 49 | 99 | — | 5 | 1 | 1 | 5 | 6 | 3 | 3 |
| 50 | a 54 | 72 | — | 2 | — | 2 | 3 | 3 | 2 | 2 |
| 55 | a 59 | 42 | 1 | 1 | 4 | 3 | 2 | 3 | — | — |
| 60 | a 64 | 59 | — | 1 | 1 | 2 | 1 | 3 | 1 | 1 |
| 65 | a 69 | 34 | — | 1 | — | — | 1 | 1 | — | — |
| 70 | a 74 | 23 | — | — | 1 | 1 | — | — | — | — |
| 75 | y más | 6 | — | — | 1 | 2 | — | — | 1 | 1 |
| Ignorados | 25 | — | — | — | — | 1 | 2 | — | — | — |
| TOTALES | 1.226 | 2 | 53 | 49 | 3 | 54 | 58 | 69 | 20 | |

Mujeres

| | | | | | | | | | | |
|-----------|-------|----|----|----|---|----|---|-----|----|---|
| | 12 | 1 | — | — | — | — | — | — | — | — |
| | 13 | 3 | — | — | — | — | — | — | — | — |
| | 14 | 3 | — | — | — | — | — | 2 | — | — |
| 15 | a 19 | 19 | — | 10 | — | 1 | — | 22 | 2 | 2 |
| 20 | a 24 | 14 | — | 10 | — | 3 | — | 25 | 1 | 1 |
| 25 | a 29 | 11 | — | 1 | — | 6 | 1 | 15 | 3 | 3 |
| 30 | a 34 | 16 | — | 1 | — | 2 | — | 7 | — | — |
| 35 | a 39 | 17 | — | 3 | — | 6 | 1 | 10 | 1 | 1 |
| 40 | a 44 | 14 | — | 2 | — | 7 | 1 | 9 | 1 | 1 |
| 45 | a 49 | 7 | — | 2 | — | 2 | 1 | 12 | — | — |
| 50 | a 54 | 4 | — | 3 | — | 4 | — | 9 | — | — |
| 55 | a 59 | 2 | — | 3 | — | 3 | — | 4 | 1 | 1 |
| 60 | a 64 | 5 | — | — | — | — | 1 | 4 | — | — |
| 65 | a 69 | 2 | — | — | — | 1 | 1 | 1 | — | — |
| 70 | a 74 | 2 | — | — | — | 1 | — | 1 | — | — |
| 75 | y más | 1 | — | — | — | — | — | 2 | 1 | 1 |
| Ignorados | — | — | — | — | — | 1 | — | — | — | — |
| TOTALES | 121 | — | 35 | — | — | 37 | 6 | 123 | 10 | |

| POBLACION POR RAMA DE ACTIVIDAD ECONOMICA, POR EDAD Y SEXO | | | | | | | | | |
|--|-------------|---------|-----------|--------------|-------------------------|----------|------------|-----------|--------------|
| EDAD AÑOS | Agricultura | Minería | Industria | Construcción | Electricidad Agua - Gas | Comercio | Transporte | Servicios | No Definidos |

Totales

| | | | | | | | | | |
|-----------|-------|-----|-----|-------|-----|----|-----|-----|-----|
| | 12 | 2 | — | — | — | — | — | 2 | — |
| | 13 | — | 2 | — | — | — | — | 4 | — |
| | 14 | 6 | 3 | 1 | — | 1 | — | 4 | 2 |
| 15 | a 19 | 107 | 33 | 65 | 17 | 20 | 8 | 28 | 11 |
| 20 | a 24 | 80 | 37 | 149 | 35 | 22 | 39 | 41 | 14 |
| 25 | a 29 | 70 | 48 | 169 | 32 | 19 | 29 | 27 | 6 |
| 30 | a 34 | 88 | 36 | 133 | 24 | 16 | 28 | 19 | 2 |
| 35 | a 39 | 87 | 36 | 117 | 16 | 12 | 29 | 19 | 5 |
| 40 | a 44 | 85 | 29 | 105 | 26 | 22 | 26 | 14 | 5 |
| 45 | a 49 | 68 | 32 | 94 | 11 | 15 | 17 | 13 | 3 |
| 50 | a 54 | 74 | 30 | 74 | 14 | 17 | 11 | 11 | 5 |
| 55 | a 59 | 58 | 14 | 53 | 9 | 11 | 6 | 7 | 1 |
| 60 | a 64 | 56 | 14 | 28 | 7 | 15 | 3 | 9 | 3 |
| 65 | a 69 | 31 | 12 | 9 | 4 | 4 | — | 2 | — |
| 70 | a 74 | 25 | 4 | 7 | 1 | 7 | — | 5 | 4 |
| 75 | y más | 14 | 4 | 3 | — | 2 | — | 1 | 1 |
| Ignorados | | 1 | 1 | — | 1 | — | — | — | — |
| TOTALES | | 852 | 335 | 1.007 | 197 | 4 | 183 | 196 | 206 |

Hombres

| | | | | | | | | | |
|-----------|-------|-----|-----|-----|-----|----|-----|-----|----|
| | 12 | 2 | — | — | — | — | — | — | — |
| | 13 | — | 2 | — | — | — | — | 1 | — |
| | 14 | 6 | 3 | 1 | — | 1 | — | 1 | 1 |
| 15 | a 19 | 105 | 33 | 56 | 16 | 15 | 7 | 7 | 10 |
| 20 | a 24 | 79 | 37 | 146 | 35 | 17 | 39 | 18 | 11 |
| 25 | a 29 | 70 | 48 | 161 | 32 | 16 | 29 | 10 | 6 |
| 30 | a 34 | 88 | 36 | 127 | 24 | 12 | 25 | 11 | 2 |
| 35 | a 39 | 84 | 36 | 116 | 16 | 9 | 29 | 9 | 5 |
| 40 | a 44 | 85 | 29 | 101 | 26 | 14 | 25 | 7 | 5 |
| 45 | a 49 | 67 | 32 | 90 | 11 | 11 | 17 | 3 | 2 |
| 50 | a 54 | 74 | 30 | 71 | 14 | 14 | 10 | 3 | 5 |
| 55 | a 59 | 58 | 14 | 47 | 9 | 11 | 5 | 4 | 1 |
| 60 | a 64 | 56 | 14 | 24 | 7 | 13 | 2 | 2 | 2 |
| 65 | a 69 | 31 | 12 | 9 | 4 | 3 | — | — | — |
| 70 | a 74 | 25 | 4 | 7 | 1 | 5 | — | 3 | 3 |
| 75 | y más | 14 | 4 | 3 | — | 2 | — | — | 1 |
| Ignorados | | 1 | 1 | — | 1 | — | — | — | — |
| TOTALES | | 845 | 335 | 959 | 196 | 4 | 143 | 188 | 79 |

Mujeres

| | | | | | | | | | |
|-----------|-------|---|---|----|---|----|---|-----|---|
| | 12 | — | — | — | — | — | — | 2 | — |
| | 13 | — | — | — | — | — | — | 3 | — |
| | 14 | — | — | — | — | — | — | 3 | 1 |
| 15 | a 19 | 2 | — | 9 | 1 | 5 | 1 | 21 | 1 |
| 20 | a 24 | 1 | — | 3 | — | 5 | — | 23 | 3 |
| 25 | a 29 | — | — | 8 | — | 3 | — | 17 | — |
| 30 | a 34 | — | — | 6 | — | 4 | 3 | 8 | — |
| 35 | a 39 | 3 | — | 1 | — | 3 | — | 10 | — |
| 40 | a 44 | — | — | 4 | — | 8 | 1 | 7 | — |
| 45 | a 49 | 1 | — | 4 | — | 4 | — | 10 | 1 |
| 50 | a 54 | — | — | 3 | — | 3 | 1 | 8 | — |
| 55 | a 59 | — | — | 6 | — | — | 1 | 3 | — |
| 60 | a 64 | — | — | 4 | — | 2 | 1 | 7 | 1 |
| 65 | a 69 | — | — | — | — | 1 | — | 2 | — |
| 70 | a 74 | — | — | — | — | 2 | — | 2 | 1 |
| 75 | y más | — | — | — | — | — | — | 1 | — |
| Ignorados | | — | — | — | — | — | — | — | — |
| TOTALES | | 7 | — | 48 | 1 | 40 | 8 | 127 | 8 |

| POBLACION POR RAMA DE ACTIVIDAD ECONOMICA, POR EDAD Y SEXO | | | | | | | | | | |
|--|-------------|---------|-----------|--------------|-------------------------|----------|------------|-----------|--------------|--|
| EDAD AÑOS | Agricultura | Minería | Industria | Construcción | Electricidad Agua - Gas | Comercio | Transporte | Servicios | No Definidos | |

Totales

| | | | | | | | | | | |
|-----------|-------|-----|-----|-----|----|-----|----|-----|----|---|
| | 12 | 11 | 1 | — | — | — | — | — | — | — |
| | 13 | 14 | 1 | — | — | — | — | — | 2 | — |
| | 14 | 43 | — | — | 1 | — | — | — | 10 | 1 |
| 15 | a 19 | 403 | 9 | 22 | 14 | 1 | 8 | 9 | 42 | 5 |
| 20 | a 24 | 369 | 9 | 25 | 17 | — | 10 | 10 | 79 | 2 |
| 25 | a 29 | 246 | 10 | 12 | 24 | 1 | 6 | 8 | 56 | 1 |
| 30 | a 34 | 236 | 10 | 6 | 18 | — | 13 | 14 | 51 | 2 |
| 35 | a 39 | 238 | 7 | 22 | 14 | — | 17 | 11 | 50 | 5 |
| 40 | a 44 | 222 | 5 | 16 | 17 | 2 | 16 | 13 | 46 | 2 |
| 45 | a 49 | 182 | 5 | 8 | 18 | 1 | 15 | 6 | 32 | 1 |
| 50 | a 54 | 185 | 4 | 12 | 7 | 1 | 11 | 5 | 26 | 3 |
| 55 | a 59 | 117 | 6 | 2 | 7 | — | 8 | 1 | 16 | 1 |
| 60 | a 64 | 111 | 5 | 14 | 2 | 1 | 7 | 1 | 12 | 3 |
| 65 | a 69 | 71 | 1 | 5 | 4 | — | 6 | 3 | 11 | — |
| 70 | a 74 | 35 | 2 | 6 | 3 | — | 1 | — | 6 | 2 |
| 75 | y más | 50 | 1 | 2 | — | — | 2 | — | 6 | — |
| Ignorados | 13 | — | — | — | — | — | 1 | 1 | 2 | 2 |
| TOTALES | 2.546 | 76 | 152 | 146 | 7 | 121 | 82 | 447 | 30 | |

Hombres

| | | | | | | | | | | |
|-----------|-------|-----|-----|-----|----|----|----|-----|----|---|
| | 12 | 11 | 1 | — | — | — | — | — | — | — |
| | 13 | 12 | — | — | — | — | — | — | — | — |
| | 14 | 41 | — | — | 1 | — | — | — | — | 1 |
| 15 | a 19 | 389 | 9 | 13 | 14 | 1 | 2 | 9 | 6 | 3 |
| 20 | a 24 | 355 | 9 | 16 | 17 | — | 9 | 10 | 36 | 2 |
| 25 | a 29 | 240 | 9 | 8 | 24 | 1 | 4 | 6 | 37 | — |
| 30 | a 34 | 221 | 10 | 4 | 17 | — | 10 | 11 | 32 | 2 |
| 35 | a 39 | 228 | 7 | 17 | 14 | — | 14 | 11 | 29 | 4 |
| 40 | a 44 | 214 | 4 | 11 | 17 | 2 | 10 | 12 | 27 | 1 |
| 45 | a 49 | 179 | 5 | 5 | 18 | 1 | 9 | 6 | 22 | 1 |
| 50 | a 54 | 178 | 4 | 9 | 7 | 1 | 8 | 4 | 8 | 3 |
| 55 | a 59 | 113 | 6 | 2 | 7 | — | 3 | 1 | 2 | 1 |
| 60 | a 64 | 108 | 5 | 10 | 2 | 1 | 4 | 1 | 4 | 3 |
| 65 | a 69 | 70 | 1 | 3 | 4 | — | 3 | 3 | 3 | — |
| 70 | a 74 | 34 | 2 | 3 | 3 | — | — | — | 3 | 2 |
| 75 | y más | 50 | 1 | 1 | — | — | 2 | — | 2 | — |
| Ignorados | 12 | — | — | — | — | — | 1 | 1 | — | 2 |
| TOTALES | 2.455 | 73 | 102 | 145 | 7 | 79 | 75 | 211 | 25 | |

Mujeres

| | | | | | | | | | | |
|-----------|-------|----|----|---|---|----|---|-----|----|---|
| | 12 | — | — | — | — | — | — | — | — | — |
| | 13 | 2 | 1 | — | — | — | — | — | 2 | — |
| | 14 | 2 | — | — | — | — | — | — | 10 | — |
| 15 | a 19 | 14 | — | 9 | — | — | 6 | — | 36 | 2 |
| 20 | a 24 | 14 | — | 9 | — | — | 1 | — | 43 | — |
| 25 | a 29 | 6 | 1 | 4 | — | — | 2 | 2 | 19 | 1 |
| 30 | a 34 | 15 | — | 2 | 1 | — | 3 | 3 | 19 | — |
| 35 | a 39 | 10 | — | 5 | — | — | 3 | — | 21 | 1 |
| 40 | a 44 | 8 | 1 | 5 | — | — | 6 | 1 | 19 | 1 |
| 45 | a 49 | 3 | — | 3 | — | — | 6 | — | 10 | — |
| 50 | a 54 | 7 | — | 3 | — | — | 3 | 1 | 18 | — |
| 55 | a 59 | 4 | — | — | — | — | 5 | — | 14 | — |
| 60 | a 64 | 3 | — | 4 | — | — | 3 | — | 8 | — |
| 65 | a 69 | 1 | — | 2 | — | — | 3 | — | 8 | — |
| 70 | a 74 | 1 | — | 3 | — | — | 1 | — | 3 | — |
| 75 | y más | — | — | 1 | — | — | — | — | 4 | — |
| Ignorados | 1 | — | — | — | — | — | — | — | 2 | — |
| TOTALES | 91 | 3 | 50 | 1 | — | 42 | 7 | 236 | 5 | |

| POBLACION POR RAMA DE ACTIVIDAD ECONOMICA, POR EDAD Y SEXO | | | | | | | | | | |
|--|------------------|---------|-----------|-------------------|---------------------------------|----------|-----------------|-----------|-----------------|--|
| EDAD AÑOS | Agricul- tura | Minería | Industria | Construc- ción | Electrici- dad Agua - Gas | Comercio | Trans- porte | Servicios | No Definidos | |

Totales

| | | | | | | | | | | |
|----------------|-------|--------------|-----------|-----------|------------|----------|------------|-----------|------------|-----------|
| | 12 | 8 | — | — | — | — | 1 | — | — | — |
| | 13 | 6 | — | — | — | — | — | — | — | — |
| | 14 | 27 | 1 | — | — | — | — | — | — | — |
| 15 | a 19 | 198 | 8 | 10 | 13 | — | 4 | 7 | 71 | 2 |
| 20 | a 24 | 162 | 14 | 7 | 28 | — | 16 | 10 | 47 | 8 |
| 25 | a 29 | 131 | 9 | 9 | 19 | — | 16 | 8 | 17 | 4 |
| 30 | a 34 | 101 | 6 | 14 | 22 | — | 8 | 8 | 29 | — |
| 35 | a 39 | 93 | 10 | 9 | 18 | — | 12 | 1 | 23 | 4 |
| 40 | a 44 | 104 | 6 | 8 | 15 | — | 13 | 2 | 26 | 6 |
| 45 | a 49 | 93 | 9 | 3 | 16 | 1 | 9 | 5 | 20 | 3 |
| 50 | a 54 | 69 | 5 | 9 | 12 | — | 12 | 5 | 11 | 3 |
| 55 | a 59 | 52 | 1 | 6 | 5 | — | 8 | 1 | 12 | 1 |
| 60 | a 64 | 72 | 6 | 9 | 3 | — | 10 | 4 | 9 | 1 |
| 65 | a 69 | 32 | 3 | 2 | 2 | — | 6 | 1 | 4 | 2 |
| 70 | a 74 | 35 | — | 1 | 2 | — | 4 | — | 4 | 1 |
| 75 | y más | 22 | — | 4 | 1 | — | 3 | 1 | 1 | 1 |
| Ignorados | | — | — | — | — | — | — | — | 2 | — |
| TOTALES | | 1.205 | 78 | 91 | 156 | 1 | 122 | 53 | 277 | 36 |

Hombres

| | | | | | | | | | | |
|----------------|-------|--------------|-----------|-----------|------------|----------|-----------|-----------|------------|-----------|
| | 12 | 8 | — | — | — | — | 1 | — | — | — |
| | 13 | 5 | — | — | — | — | — | — | — | — |
| | 14 | 25 | 1 | — | — | — | — | — | — | — |
| 15 | a 19 | 184 | 8 | 8 | 13 | — | 4 | 7 | 55 | 2 |
| 20 | a 24 | 150 | 14 | 6 | 28 | — | 14 | 10 | 33 | 7 |
| 25 | a 29 | 123 | 9 | 6 | 18 | — | 10 | 8 | 10 | 3 |
| 30 | a 34 | 94 | 6 | 4 | 22 | — | 7 | 8 | 13 | — |
| 35 | a 39 | 84 | 10 | 7 | 18 | — | 9 | 1 | 13 | 4 |
| 40 | a 44 | 96 | 6 | 5 | 15 | — | 12 | 2 | 19 | 6 |
| 45 | a 49 | 84 | 9 | 1 | 16 | 1 | 7 | 5 | 6 | 3 |
| 50 | a 54 | 67 | 5 | 6 | 12 | — | 7 | 5 | 5 | 3 |
| 55 | a 59 | 50 | 1 | 3 | 5 | — | 6 | 1 | 6 | 1 |
| 60 | a 64 | 67 | 4 | 6 | 3 | — | 4 | 4 | 5 | 1 |
| 65 | a 69 | 28 | 3 | — | 2 | — | 3 | 1 | — | 2 |
| 70 | a 74 | 33 | — | 1 | 2 | — | 4 | — | — | 1 |
| 75 | y más | 21 | — | 3 | 1 | — | 3 | 1 | 1 | 1 |
| Ignorados | | — | — | — | — | — | — | — | — | — |
| TOTALES | | 1.119 | 76 | 56 | 155 | 1 | 91 | 53 | 157 | 34 |

Mujeres

| | | | | | | | | | | |
|----------------|-------|-----------|----------|-----------|----------|----------|-----------|----------|------------|----------|
| | 12 | — | — | — | — | — | — | — | — | — |
| | 13 | 1 | — | — | — | — | — | — | 1 | — |
| | 14 | 2 | — | — | — | — | — | — | 16 | — |
| 15 | a 19 | 14 | — | 2 | — | — | 2 | — | 14 | 1 |
| 20 | a 24 | 12 | — | 1 | — | — | 6 | — | 7 | 1 |
| 25 | a 29 | 8 | — | 3 | 1 | — | 1 | — | 16 | — |
| 30 | a 34 | 7 | — | 10 | — | — | 3 | — | 10 | — |
| 35 | a 39 | 9 | — | 2 | — | — | 1 | — | 16 | — |
| 40 | a 44 | 8 | — | 3 | — | — | 2 | — | 14 | — |
| 45 | a 49 | 9 | — | 2 | — | — | 5 | — | 6 | — |
| 50 | a 54 | 2 | — | 3 | — | — | 2 | — | 6 | — |
| 55 | a 59 | 2 | — | 3 | — | — | 6 | — | 4 | — |
| 60 | a 64 | 5 | 2 | 3 | — | — | 3 | — | 4 | — |
| 65 | a 69 | 4 | — | 2 | — | — | — | — | 4 | — |
| 70 | a 74 | 2 | — | — | — | — | — | — | — | — |
| 75 | y más | 1 | — | 1 | — | — | — | — | 2 | — |
| Ignorados | | — | — | — | — | — | — | — | — | — |
| TOTALES | | 86 | 2 | 35 | 1 | — | 31 | — | 120 | 2 |

Comuna de Barrancas

Cuadro N.º 3

| POBLACION POR RAMA DE ACTIVIDAD ECONOMICA, POR EDAD Y SEXO | | | | | | | | | |
|--|-------------|---------|-----------|--------------|-------------------------|----------|------------|-----------|--------------|
| EDAD AÑOS | Agricultura | Minería | Industria | Construcción | Electricidad Agua - Gas | Comercio | Transporte | Servicios | No Definidos |

Totales

| | | | | | | | | | | |
|-----------|-------|-----|-------|-------|-----|-------|-----|-------|-------|-----|
| | 12 | 1 | — | 2 | 1 | — | 2 | — | 5 | 5 |
| | 13 | 6 | — | 4 | 1 | — | 5 | — | 2 | 10 |
| | 14 | 20 | — | 18 | 7 | — | 11 | — | 19 | 7 |
| 15 a | 19 | 247 | 4 | 362 | 111 | 2 | 139 | 18 | 131 | 156 |
| 20 a | 24 | 234 | 1 | 586 | 200 | 16 | 157 | 47 | 174 | 226 |
| 25 a | 29 | 172 | 5 | 476 | 194 | 13 | 156 | 56 | 171 | 166 |
| 30 a | 34 | 168 | 6 | 363 | 187 | 34 | 136 | 59 | 181 | 161 |
| 35 a | 39 | 156 | 9 | 349 | 181 | 27 | 172 | 50 | 174 | 159 |
| 40 a | 44 | 161 | 2 | 262 | 161 | 19 | 127 | 55 | 167 | 101 |
| 45 a | 49 | 141 | 4 | 172 | 95 | 17 | 82 | 26 | 105 | 75 |
| 50 a | 54 | 118 | 4 | 118 | 79 | 4 | 76 | 25 | 91 | 75 |
| 55 a | 59 | 84 | 3 | 77 | 56 | 11 | 37 | 13 | 49 | 31 |
| 60 a | 64 | 81 | 2 | 62 | 31 | 2 | 40 | 10 | 28 | 36 |
| 65 a | 69 | 50 | — | 24 | 16 | 4 | 18 | 2 | 12 | 24 |
| 70 a | 74 | 20 | 1 | 11 | 8 | 1 | 9 | 3 | 9 | 18 |
| 75 y más | 16 | — | — | 10 | 1 | 1 | 6 | 2 | 4 | 6 |
| Ignorados | 4 | — | — | 4 | 2 | — | 1 | 1 | 2 | 5 |
| TOTALES | 1.679 | 41 | 2.900 | 1.331 | 151 | 1.174 | 367 | 1.324 | 1.261 | |

Hombres

| | | | | | | | | | | |
|-----------|-------|-----|-------|-------|-----|-----|-----|-----|-------|-----|
| | 12 | 1 | — | 2 | 1 | — | 2 | — | 1 | 4 |
| | 13 | 5 | — | 3 | 1 | — | 5 | — | 1 | 7 |
| | 14 | 17 | — | 13 | 7 | — | 10 | — | 11 | 7 |
| 15 a | 19 | 218 | 4 | 233 | 111 | 2 | 115 | 16 | 46 | 127 |
| 20 a | 24 | 217 | 1 | 399 | 197 | 16 | 125 | 45 | 84 | 182 |
| 25 a | 29 | 157 | 5 | 356 | 194 | 13 | 127 | 54 | 100 | 138 |
| 30 a | 34 | 152 | 6 | 278 | 186 | 34 | 110 | 59 | 106 | 131 |
| 35 a | 39 | 136 | 9 | 264 | 179 | 25 | 122 | 50 | 100 | 136 |
| 40 a | 44 | 147 | 2 | 198 | 159 | 19 | 98 | 55 | 91 | 83 |
| 45 a | 49 | 132 | 4 | 131 | 94 | 17 | 65 | 25 | 63 | 63 |
| 50 a | 54 | 113 | 4 | 86 | 79 | 4 | 66 | 24 | 40 | 57 |
| 55 a | 59 | 83 | 3 | 63 | 55 | 11 | 30 | 13 | 22 | 29 |
| 60 a | 64 | 77 | 2 | 54 | 31 | 2 | 31 | 10 | 9 | 30 |
| 65 a | 69 | 46 | — | 20 | 16 | 4 | 16 | 2 | 8 | 23 |
| 70 a | 74 | 19 | 1 | 11 | 8 | 1 | 8 | 2 | 4 | 18 |
| 75 y más | 16 | — | — | 9 | 1 | 1 | 4 | 2 | 1 | 5 |
| Ignorados | 4 | — | — | 3 | 2 | — | 1 | 1 | — | 3 |
| TOTALES | 1.540 | 41 | 2.123 | 1.321 | 149 | 935 | 358 | 687 | 1.043 | |

Mujeres

| | | | | | | | | | | |
|-----------|-----|----|-----|-----|---|-----|----|-----|-----|----|
| | 12 | — | — | — | — | — | — | — | 4 | 1 |
| | 13 | 1 | — | 1 | — | — | — | — | 1 | 3 |
| | 14 | 3 | — | 5 | — | — | 1 | — | 8 | — |
| 15 a | 19 | 29 | — | 129 | — | — | 24 | 2 | 85 | 29 |
| 20 a | 24 | 17 | — | 187 | 3 | — | 32 | 2 | 90 | 44 |
| 25 a | 29 | 15 | — | 120 | — | — | 29 | 2 | 71 | 28 |
| 30 a | 34 | 16 | — | 85 | 1 | — | 26 | — | 75 | 30 |
| 35 a | 39 | 20 | — | 85 | 2 | 2 | 50 | — | 74 | 23 |
| 40 a | 44 | 14 | — | 64 | 2 | — | 29 | — | 76 | 18 |
| 45 a | 49 | 9 | — | 41 | 1 | — | 17 | 1 | 42 | 12 |
| 50 a | 54 | 5 | — | 32 | — | — | 10 | 1 | 51 | 18 |
| 55 a | 59 | 1 | — | 14 | 1 | — | 7 | — | 27 | 2 |
| 60 a | 64 | 4 | — | 8 | — | — | 9 | — | 19 | 6 |
| 65 a | 69 | 4 | — | 4 | — | — | 2 | — | 4 | 1 |
| 70 a | 74 | 1 | — | — | — | — | 1 | 1 | 5 | — |
| 75 y más | — | — | — | 1 | — | — | 2 | — | 3 | 1 |
| Ignorados | — | — | — | 1 | 2 | — | — | — | 2 | 2 |
| TOTALES | 139 | — | 777 | 10 | 2 | 239 | 9 | 637 | 218 | |

| POBLACION POR RAMA DE ACTIVIDAD ECONOMICA, POR EDAD Y SEXO | | | | | | | | | |
|--|-------------|---------|-----------|--------------|-------------------------|----------|------------|-----------|--------------|
| EDAD AÑOS | Agricultura | Minería | Industria | Construcción | Electricidad Agua - Gas | Comercio | Transporte | Servicios | No Definidos |

Totales

| | | | | | | | | | | |
|-----------|-----|----|-------|-------|-----|-------|-------|-------|-------|-----|
| | 12 | 2 | — | 5 | 2 | — | 6 | 1 | 14 | 1 |
| | 13 | 1 | — | 9 | 2 | — | 13 | 1 | 17 | 6 |
| | 14 | 10 | — | 51 | 6 | — | 17 | 3 | 37 | 13 |
| 15 a | 19 | 84 | 1 | 968 | 167 | 8 | 251 | 35 | 495 | 205 |
| 20 a | 24 | 95 | 5 | 1.457 | 293 | 29 | 402 | 124 | 690 | 258 |
| 25 a | 29 | 77 | 8 | 1.160 | 281 | 26 | 354 | 154 | 621 | 191 |
| 30 a | 34 | 67 | 4 | 912 | 290 | 26 | 351 | 161 | 605 | 161 |
| 35 a | 39 | 85 | 10 | 802 | 274 | 37 | 316 | 171 | 575 | 125 |
| 40 a | 44 | 60 | 5 | 606 | 200 | 26 | 326 | 127 | 516 | 111 |
| 45 a | 49 | 61 | 1 | 424 | 178 | 21 | 211 | 89 | 351 | 99 |
| 50 a | 54 | 67 | 9 | 335 | 159 | 23 | 192 | 72 | 268 | 80 |
| 55 a | 59 | 41 | 4 | 198 | 93 | 13 | 122 | 38 | 142 | 57 |
| 60 a | 64 | 59 | 2 | 163 | 62 | 15 | 99 | 20 | 101 | 49 |
| 65 a | 69 | 31 | — | 71 | 37 | 7 | 45 | 10 | 58 | 25 |
| 70 a | 74 | 33 | — | 35 | 25 | 3 | 28 | 1 | 23 | 10 |
| 75 y más | 18 | — | — | 20 | 10 | 1 | 13 | 3 | 27 | 5 |
| Ignorados | 1 | — | — | 17 | 3 | — | 2 | 1 | 11 | 19 |
| TOTALES | 792 | 49 | 7.233 | 2.082 | 235 | 2.748 | 1.011 | 4.551 | 1.415 | |

Hombres

| | | | | | | | | | | |
|-----------|-----|----|-------|-------|-----|-------|-----|-------|-------|-----|
| | 12 | 1 | — | 5 | 2 | — | 6 | 1 | 3 | 1 |
| | 13 | 1 | — | 4 | 2 | — | 13 | 1 | 2 | 4 |
| | 14 | 9 | — | 38 | 6 | — | 17 | 3 | 12 | 13 |
| 15 a | 19 | 79 | 1 | 585 | 163 | 8 | 203 | 34 | 141 | 154 |
| 20 a | 24 | 91 | 4 | 982 | 287 | 28 | 321 | 114 | 269 | 208 |
| 25 a | 29 | 74 | 7 | 841 | 278 | 24 | 269 | 145 | 329 | 161 |
| 30 a | 34 | 61 | 4 | 705 | 287 | 25 | 271 | 154 | 352 | 136 |
| 35 a | 39 | 81 | 10 | 609 | 273 | 36 | 245 | 165 | 337 | 104 |
| 40 a | 44 | 57 | 4 | 467 | 199 | 26 | 255 | 117 | 321 | 97 |
| 45 a | 49 | 61 | 1 | 327 | 178 | 21 | 157 | 88 | 189 | 86 |
| 50 a | 54 | 63 | 8 | 256 | 159 | 22 | 161 | 71 | 152 | 69 |
| 55 a | 59 | 38 | 4 | 148 | 93 | 13 | 102 | 37 | 70 | 50 |
| 60 a | 64 | 57 | 2 | 125 | 62 | 15 | 78 | 20 | 46 | 44 |
| 65 a | 69 | 30 | — | 54 | 36 | 7 | 35 | 10 | 24 | 25 |
| 70 a | 74 | 33 | — | 31 | 25 | 3 | 20 | 1 | 11 | 9 |
| 75 y más | 18 | — | — | 16 | 10 | 1 | 10 | 3 | 14 | 5 |
| Ignorados | 1 | — | — | 12 | 2 | — | 1 | — | 8 | 13 |
| TOTALES | 755 | 45 | 5.205 | 2.062 | 229 | 2.164 | 964 | 2.280 | 1.179 | |

Mujeres

| | | | | | | | | | | |
|-----------|----|---|-------|-----|---|-----|----|-------|-----|----|
| | 12 | 1 | — | — | — | — | — | — | 11 | — |
| | 13 | — | — | 5 | — | — | — | — | 15 | 2 |
| | 14 | 1 | — | 13 | — | — | — | — | 25 | — |
| 15 a | 19 | 5 | — | 383 | 4 | — | 48 | 1 | 354 | 51 |
| 20 a | 24 | 4 | 1 | 475 | 6 | 1 | 81 | 10 | 421 | 50 |
| 25 a | 29 | 3 | 1 | 319 | 3 | 2 | 85 | 9 | 292 | 30 |
| 30 a | 34 | 6 | — | 207 | 3 | 1 | 80 | 7 | 253 | 25 |
| 35 a | 39 | 4 | — | 193 | 1 | 1 | 71 | 6 | 238 | 21 |
| 40 a | 44 | 3 | 1 | 139 | 1 | — | 71 | 10 | 195 | 14 |
| 45 a | 49 | — | — | 97 | — | — | 54 | 1 | 162 | 13 |
| 50 a | 54 | 4 | 1 | 79 | — | 1 | 31 | 1 | 116 | 11 |
| 55 a | 59 | 3 | — | 50 | — | — | 20 | 1 | 72 | 7 |
| 60 a | 64 | 2 | — | 38 | — | — | 21 | — | 55 | 5 |
| 65 a | 69 | 1 | — | 17 | 1 | — | 10 | — | 34 | — |
| 70 a | 74 | — | — | 4 | — | — | 8 | — | 12 | 1 |
| 75 y más | — | — | — | 4 | — | — | 3 | — | 13 | — |
| Ignorados | — | — | — | 5 | 1 | — | 1 | 1 | 3 | 6 |
| TOTALES | 37 | 4 | 2.028 | 20 | 6 | 584 | 47 | 2.271 | 236 | |

Comuna de Puente Alto

Cuadro N.º 8

| POBLACION POR RAMA DE ACTIVIDAD ECONOMICA, POR EDAD Y SEXO | | | | | | | | | | |
|--|------------------|---------|-----------|-------------------|---------------------------------|----------|-----------------|-----------|------------------|--|
| EDAD AÑOS | Agricul- tura | Minería | Industria | Construc- ción | Electrici- dad Agua - Gas | Comercio | Trans- porte | Servicios | No Definidos. | |

Totales

| | | | | | | | | | | | |
|-----------|-------|-----|-------|-----|-----|-----|-----|-------|-----|-----|----|
| | 12 | 5 | — | 2 | — | — | 1 | 1 | 8 | — | |
| | 13 | 14 | — | 5 | — | — | 3 | — | 8 | 1 | |
| | 14 | 21 | — | 10 | 4 | — | 10 | — | 25 | — | |
| 15 | a | 19 | 221 | 5 | 472 | 98 | 8 | 125 | 17 | 448 | 55 |
| 20 | a | 24 | 213 | 18 | 793 | 121 | 20 | 144 | 59 | 528 | 91 |
| 25 | a | 29 | 159 | 15 | 477 | 103 | 15 | 107 | 65 | 342 | 42 |
| 30 | a | 34 | 156 | 12 | 411 | 97 | 16 | 104 | 67 | 327 | 34 |
| 35 | a | 39 | 191 | 16 | 484 | 94 | 16 | 120 | 58 | 311 | 32 |
| 40 | a | 44 | 156 | 15 | 426 | 79 | 10 | 96 | 52 | 271 | 21 |
| 45 | a | 49 | 157 | 15 | 308 | 72 | 11 | 83 | 34 | 195 | 15 |
| 50 | a | 54 | 116 | 9 | 233 | 40 | 9 | 65 | 15 | 120 | 17 |
| 55 | a | 59 | 88 | 3 | 124 | 37 | 9 | 40 | 6 | 72 | 14 |
| 60 | a | 64 | 64 | — | 91 | 12 | 3 | 29 | — | 61 | 5 |
| 65 | a | 69 | 40 | 1 | 40 | 8 | 2 | 19 | 6 | 21 | 4 |
| 70 | a | 74 | 34 | — | 21 | 6 | — | 6 | — | 13 | 2 |
| 75 | y más | 25 | 1 | 1 | 15 | 1 | — | 4 | 3 | 12 | 5 |
| Ignorados | | 1 | 1 | 11 | 2 | 1 | 1 | 1 | 1 | 4 | 2 |
| TOTALES | 1.661 | 111 | 3.923 | 774 | 120 | 957 | 384 | 2.766 | 340 | | |

Hombres

| | | | | | | | | | | | |
|-----------|-------|-----|-------|-----|-----|-----|-----|-------|-----|-----|----|
| | 12 | 5 | — | 1 | — | — | 1 | 1 | 1 | — | |
| | 13 | 14 | — | 4 | — | — | 3 | — | 4 | 1 | |
| | 14 | 16 | — | 5 | 4 | — | 6 | — | 5 | — | |
| 15 | a | 19 | 195 | 5 | 312 | 97 | 8 | 96 | 16 | 206 | 45 |
| 20 | a | 24 | 193 | 16 | 499 | 120 | 20 | 110 | 54 | 285 | 78 |
| 25 | a | 29 | 148 | 14 | 347 | 103 | 13 | 78 | 61 | 169 | 37 |
| 30 | a | 34 | 147 | 12 | 313 | 97 | 16 | 77 | 65 | 178 | 30 |
| 35 | a | 39 | 172 | 16 | 372 | 94 | 16 | 87 | 56 | 172 | 26 |
| 40 | a | 44 | 141 | 15 | 347 | 79 | 10 | 73 | 52 | 162 | 18 |
| 45 | a | 49 | 144 | 15 | 254 | 72 | 11 | 51 | 34 | 110 | 14 |
| 50 | a | 54 | 111 | 9 | 195 | 40 | 9 | 55 | 15 | 65 | 15 |
| 55 | a | 59 | 86 | 3 | 106 | 37 | 9 | 33 | 6 | 33 | 14 |
| 60 | a | 64 | 62 | — | 74 | 12 | 3 | 26 | — | 22 | 5 |
| 65 | a | 69 | 37 | 1 | 34 | 8 | 2 | 16 | 6 | 12 | 3 |
| 70 | a | 74 | 30 | — | 17 | 6 | — | 6 | — | 8 | 1 |
| 75 | y más | 22 | 1 | 1 | 11 | 1 | — | 3 | 3 | 6 | 5 |
| Ignorados | | 1 | 1 | 7 | 2 | 1 | 1 | 1 | 1 | 2 | 1 |
| TOTALES | 1.524 | 108 | 2.898 | 772 | 118 | 722 | 370 | 1.440 | 293 | | |

Mujeres

| | | | | | | | | | | | |
|-----------|-------|----|-------|---|-----|-----|----|-------|----|-----|----|
| | 12 | — | — | 1 | — | — | — | — | 7 | — | |
| | 13 | — | — | 1 | — | — | — | — | 4 | — | |
| | 14 | 5 | — | 5 | — | — | 4 | — | 20 | — | |
| 15 | a | 19 | 26 | — | 160 | 1 | — | 29 | 1 | 242 | 10 |
| 20 | a | 24 | 20 | 2 | 294 | 1 | — | 34 | 5 | 243 | 13 |
| 25 | a | 29 | 11 | 1 | 130 | — | 2 | 29 | 4 | 173 | 5 |
| 30 | a | 34 | 9 | — | 98 | — | — | 27 | 2 | 149 | 4 |
| 35 | a | 39 | 19 | — | 112 | — | — | 33 | 2 | 139 | 6 |
| 40 | a | 44 | 15 | — | 79 | — | — | 23 | — | 109 | 3 |
| 45 | a | 49 | 13 | — | 54 | — | — | 32 | — | 85 | 1 |
| 50 | a | 54 | 5 | — | 38 | — | — | 10 | — | 55 | 2 |
| 55 | a | 59 | 2 | — | 18 | — | — | 7 | — | 39 | — |
| 60 | a | 64 | 2 | — | 17 | — | — | 3 | — | 39 | — |
| 65 | a | 69 | 3 | — | 6 | — | — | 3 | — | 9 | 1 |
| 70 | a | 74 | 4 | — | 4 | — | — | — | — | 5 | 1 |
| 75 | y más | 3 | — | — | 4 | — | — | 1 | — | 6 | — |
| Ignorados | | — | — | 4 | — | — | — | — | — | 2 | 1 |
| TOTALES | 137 | 3 | 1.025 | 2 | 2 | 235 | 14 | 1.326 | 47 | | |

| POBLACION POR RAMA DE ACTIVIDAD ECONOMICA, POR EDAD Y SEXO | | | | | | | | | | |
|--|-------------|------------|------------|--------------|-------------------------|------------|------------|--------------|--------------|----|
| EDAD ANOS | Agricultura | Minería | Industria | Construcción | Electricidad Agua - Gas | Comercio | Transporte | Servicios | No Definidos | |
| Totales | | | | | | | | | | |
| | 12 | 3 | 1 | — | — | — | — | 9 | 1 | |
| | 13 | 2 | 1 | — | — | — | — | 1 | — | |
| | 14 | 13 | — | 3 | — | 1 | — | 15 | 1 | |
| 15 | a 19 | 74 | 49 | 25 | 22 | 1 | 20 | 6 | 105 | 10 |
| 20 | a 24 | 95 | 80 | 52 | 32 | 20 | 34 | 11 | 195 | 16 |
| 25 | a 29 | 101 | 61 | 42 | 28 | 23 | 37 | 23 | 148 | 19 |
| 30 | a 34 | 72 | 70 | 28 | 34 | 22 | 38 | 22 | 135 | 8 |
| 35 | a 39 | 62 | 67 | 33 | 29 | 23 | 29 | 17 | 125 | 5 |
| 40 | a 44 | 49 | 35 | 18 | 20 | 19 | 27 | 14 | 120 | 8 |
| 45 | a 49 | 54 | 39 | 19 | 16 | 11 | 17 | 6 | 69 | 4 |
| 50 | a 54 | 73 | 28 | 12 | 19 | 16 | 14 | 6 | 49 | 5 |
| 55 | a 59 | 44 | 15 | 7 | 12 | 9 | 4 | 4 | 34 | 5 |
| 60 | a 64 | 21 | 11 | 4 | 7 | 6 | 10 | — | 15 | 8 |
| 65 | a 69 | 25 | 3 | 5 | 1 | 3 | 5 | 1 | 11 | 2 |
| 70 | a 74 | 19 | 2 | 2 | 1 | — | 1 | — | 4 | 1 |
| 75 | y más | 14 | — | 1 | 1 | — | — | 1 | 6 | 2 |
| Ignorados | 4 | — | — | 1 | — | 3 | — | — | 1 | — |
| TOTALES | 725 | 462 | 251 | 223 | 153 | 240 | 112 | 1.042 | 95 | |
| Hombres | | | | | | | | | | |
| | 12 | 3 | 1 | — | — | — | — | 4 | — | |
| | 13 | 2 | — | — | — | — | — | — | — | |
| | 14 | 13 | — | 3 | — | — | — | 1 | — | |
| 15 | a 19 | 72 | 48 | 20 | 20 | 1 | 18 | 4 | 38 | 9 |
| 20 | a 24 | 90 | 79 | 38 | 32 | 20 | 29 | 11 | 114 | 16 |
| 25 | a 29 | 99 | 61 | 31 | 28 | 23 | 26 | 19 | 83 | 16 |
| 30 | a 34 | 72 | 70 | 22 | 34 | 22 | 32 | 19 | 76 | 6 |
| 35 | a 39 | 61 | 66 | 26 | 28 | 23 | 20 | 16 | 70 | 5 |
| 40 | a 44 | 46 | 35 | 16 | 19 | 19 | 18 | 14 | 62 | 8 |
| 45 | a 49 | 54 | 39 | 14 | 16 | 11 | 14 | 6 | 30 | 4 |
| 50 | a 54 | 72 | 27 | 10 | 19 | 16 | 10 | 6 | 21 | 5 |
| 55 | a 59 | 42 | 15 | 5 | 12 | 8 | 3 | 4 | 15 | 3 |
| 60 | a 64 | 21 | 11 | 4 | 7 | 5 | 7 | — | 3 | 7 |
| 65 | a 69 | 25 | 3 | 2 | 1 | 3 | 5 | 1 | 6 | 2 |
| 70 | a 74 | 18 | 2 | 2 | 1 | — | 1 | — | 2 | 1 |
| 75 | y más | 14 | — | 1 | 1 | — | — | 1 | 4 | 2 |
| Ignorados | 4 | — | — | 1 | — | 2 | — | — | — | — |
| TOTALES | 708 | 457 | 194 | 219 | 151 | 186 | 102 | 530 | 85 | |
| Mujeres | | | | | | | | | | |
| | 12 | — | — | — | — | — | — | 5 | 1 | |
| | 13 | — | 1 | — | — | — | — | 1 | — | |
| | 14 | — | — | — | — | — | — | 13 | — | |
| 15 | a 19 | 2 | 1 | 5 | 2 | — | 2 | 2 | 67 | 1 |
| 20 | a 24 | 5 | 1 | 14 | — | — | 5 | — | 81 | — |
| 25 | a 29 | 2 | — | 11 | — | — | 11 | 4 | 65 | 3 |
| 30 | a 34 | — | — | 6 | — | — | 6 | 3 | 59 | 2 |
| 35 | a 39 | 1 | 1 | 7 | 1 | — | 9 | 1 | 55 | — |
| 40 | a 44 | 3 | — | 2 | 1 | — | 9 | — | 58 | — |
| 45 | a 49 | — | — | 5 | — | — | 3 | — | 39 | — |
| 50 | a 54 | 1 | 1 | 2 | — | — | 4 | — | 28 | — |
| 55 | a 59 | 2 | — | 2 | — | 1 | 1 | — | 19 | 2 |
| 60 | a 64 | — | — | — | — | 1 | 3 | — | 12 | 1 |
| 65 | a 69 | — | — | 3 | — | — | — | — | 5 | — |
| 70 | a 74 | 1 | — | — | — | — | — | — | 2 | — |
| 75 | y más | — | — | — | — | — | — | — | 2 | — |
| Ignorados | — | — | — | — | — | — | 1 | — | 1 | — |
| TOTALES | 17 | 5 | 57 | 4 | 2 | 54 | 10 | 512 | 10 | |

| POBLACION POR RAMA DE ACTIVIDAD ECONOMICA, POR EDAD Y SEXO | | | | | | | | | |
|--|-------------|---------|-----------|--------------|-------------------------|----------|------------|-----------|--------------|
| EDAD AÑOS | Agricultura | Mineria | Industria | Construcción | Electricidad Agua - Gas | Comercio | Transporte | Servicios | No Definidos |

Totales

| | | | | | | | | | | |
|----------------|-------|--------------|-----------|------------|------------|----------|------------|------------|------------|-----------|
| | 12 | 7 | — | — | — | — | — | 3 | — | |
| | 13 | 10 | — | 1 | 1 | — | — | 4 | — | |
| | 14 | 30 | 1 | — | 1 | — | — | 3 | — | |
| 15 | a 19 | 318 | 5 | 19 | 18 | — | 13 | 63 | 12 | |
| 20 | a 24 | 287 | 4 | 26 | 30 | — | 11 | 25 | 68 | |
| 25 | a 29 | 211 | 9 | 29 | 31 | — | 17 | 24 | 34 | |
| 30 | a 34 | 195 | 5 | 20 | 42 | — | 10 | 13 | 39 | |
| 35 | a 39 | 200 | 7 | 16 | 42 | — | 20 | 9 | 42 | |
| 40 | a 44 | 174 | 9 | 13 | 32 | 2 | 27 | 10 | 41 | |
| 45 | a 49 | 140 | 7 | 11 | 22 | 1 | 14 | 2 | 37 | |
| 50 | a 54 | 132 | 5 | 7 | 18 | 1 | 13 | 5 | 18 | |
| 55 | a 59 | 103 | 1 | 8 | 10 | 1 | 11 | — | 13 | |
| 60 | a 64 | 80 | 5 | 5 | 7 | 1 | 6 | — | 14 | |
| 65 | a 69 | 41 | 3 | 2 | 3 | — | 3 | — | 6 | |
| 70 | a 74 | 30 | 1 | 2 | 2 | — | 2 | — | 1 | |
| 75 | y más | 23 | — | 3 | — | — | 2 | — | 2 | |
| Ignorados | | 3 | — | — | — | — | — | — | 1 | |
| TOTALES | | 1.984 | 62 | 162 | 259 | 6 | 145 | 102 | 388 | 68 |

Hombres

| | | | | | | | | | | |
|----------------|-------|--------------|-----------|------------|------------|----------|------------|-----------|------------|-----------|
| | 12 | 6 | — | — | — | — | — | 1 | — | |
| | 13 | 7 | — | — | 1 | — | — | 2 | — | |
| | 14 | 22 | 1 | — | — | — | — | 1 | — | |
| 15 | a 19 | 301 | 5 | 15 | 18 | — | 9 | 13 | 10 | |
| 20 | a 24 | 278 | 3 | 19 | 30 | — | 8 | 24 | 19 | |
| 25 | a 29 | 202 | 7 | 20 | 31 | — | 15 | 21 | 16 | |
| 30 | a 34 | 186 | 5 | 12 | 42 | — | 8 | 12 | 14 | |
| 35 | a 39 | 188 | 7 | 10 | 42 | — | 12 | 8 | 17 | |
| 40 | a 44 | 166 | 9 | 9 | 32 | 2 | 21 | 10 | 20 | |
| 45 | a 49 | 131 | 7 | 9 | 22 | 1 | 10 | 2 | 9 | |
| 50 | a 54 | 124 | 5 | 4 | 18 | 1 | 10 | 5 | 3 | |
| 55 | a 59 | 100 | 1 | 4 | 10 | 1 | 7 | — | 4 | |
| 60 | a 64 | 73 | 5 | 2 | 7 | 1 | 5 | — | 3 | |
| 65 | a 69 | 40 | 3 | 2 | 3 | — | 1 | — | 1 | |
| 70 | a 74 | 29 | 1 | 2 | 2 | — | 1 | — | 1 | |
| 75 | y más | 22 | — | 3 | — | — | 1 | — | 1 | |
| Ignorados | | 3 | — | — | — | — | — | — | 1 | |
| TOTALES | | 1.878 | 59 | 111 | 258 | 6 | 108 | 96 | 121 | 64 |

Mujeres

| | | | | | | | | | | |
|----------------|-------|------------|----------|-----------|----------|----------|-----------|----------|------------|----------|
| | 12 | 1 | — | — | — | — | — | 2 | — | |
| | 13 | 3 | — | 1 | — | — | — | 2 | — | |
| | 14 | 8 | — | — | 1 | — | — | 2 | — | |
| 15 | a 19 | 17 | — | 4 | — | — | — | 53 | 2 | |
| 20 | a 24 | 9 | 1 | 7 | — | — | 3 | 1 | 49 | |
| 25 | a 29 | 9 | 2 | 9 | — | — | 2 | 3 | 18 | |
| 30 | a 34 | 9 | — | 8 | — | — | 2 | 1 | 25 | |
| 35 | a 39 | 12 | — | 6 | — | — | 8 | 1 | 25 | |
| 40 | a 44 | 8 | — | 4 | — | — | 6 | — | 21 | |
| 45 | a 49 | 9 | — | 2 | — | — | 4 | — | 28 | |
| 50 | a 54 | 8 | — | 3 | — | — | 3 | — | 15 | |
| 55 | a 59 | 3 | — | 4 | — | — | 4 | — | 9 | |
| 60 | a 64 | 7 | — | 3 | — | — | 1 | — | 11 | |
| 65 | a 69 | 1 | — | — | — | — | 2 | — | 5 | |
| 70 | a 74 | 1 | — | — | — | — | 1 | — | 1 | |
| 75 | y más | 1 | — | — | — | — | 1 | — | 1 | |
| Ignorados | | — | — | — | — | — | — | — | — | |
| TOTALES | | 106 | 3 | 51 | 1 | — | 37 | 6 | 267 | 4 |

| POBLACION POR RAMA DE ACTIVIDAD ECONOMICA, POR EDAD Y SEXO | | | | | | | | | |
|--|------------------|---------|-----------|-------------------|---------------------------------|----------|-----------------|-----------|-----------------|
| EDAD AÑOS | Agricul- tura | Mineria | Industria | Construc- ción | Electrici- dad Agua - Gas | Comercio | Trans- porte | Servicios | No Definidos |

Totales

| | | | | | | | | | | |
|-----------|-------|-------|-----|-------|-------|-----|-------|-----|-------|-----|
| | 12 | 5 | — | — | 1 | — | 1 | — | 12 | 2 |
| | 13 | 15 | 1 | — | 3 | — | 5 | 1 | 16 | — |
| | 14 | 22 | 1 | — | 5 | — | 4 | 1 | 68 | — |
| 15 | a 19 | 220 | 48 | 138 | 170 | 8 | 145 | 21 | 964 | 44 |
| 20 | a 24 | 184 | 147 | 265 | 269 | 51 | 203 | 64 | 1.438 | 58 |
| 25 | a 29 | 177 | 149 | 259 | 266 | 41 | 210 | 77 | 1.040 | 40 |
| 30 | a 34 | 187 | 105 | 247 | 271 | 45 | 241 | 60 | 813 | 56 |
| 35 | a 39 | 190 | 120 | 209 | 233 | 33 | 242 | 50 | 736 | 32 |
| 40 | a 44 | 193 | 90 | 181 | 197 | 28 | 203 | 56 | 612 | 36 |
| 45 | a 49 | 151 | 58 | 128 | 154 | 24 | 151 | 32 | 445 | 16 |
| 50 | a 54 | 133 | 60 | 110 | 106 | 18 | 128 | 20 | 375 | 18 |
| 55 | a 59 | 89 | 39 | 66 | 66 | 8 | 76 | 10 | 243 | 12 |
| 60 | a 64 | 106 | 31 | 51 | 37 | 11 | 46 | 8 | 168 | 15 |
| 65 | a 69 | 56 | 20 | 25 | 28 | 3 | 24 | 4 | 82 | 3 |
| 70 | a 74 | 38 | 4 | 14 | 16 | 2 | 10 | 2 | 44 | 5 |
| 75 | y más | 24 | 8 | 7 | 5 | 4 | 4 | 1 | 36 | 5 |
| Ignorados | | 2 | 3 | — | 6 | — | 2 | 2 | 27 | 4 |
| TOTALES | | 1.792 | 884 | 1.704 | 1.833 | 276 | 1.695 | 409 | 7.117 | 346 |

Hombres

| | | | | | | | | | | |
|-----------|-------|-------|-----|-------|-------|-----|-------|-----|-------|-----|
| | 12 | 5 | — | — | 1 | — | — | — | 5 | — |
| | 13 | 13 | 1 | — | 3 | — | 4 | 1 | 7 | — |
| | 14 | 22 | 1 | — | 5 | — | 3 | 1 | 16 | — |
| 15 | a 19 | 211 | 45 | 79 | 170 | 8 | 111 | 21 | 147 | 33 |
| 20 | a 24 | 175 | 146 | 167 | 267 | 48 | 157 | 57 | 261 | 51 |
| 25 | a 29 | 172 | 145 | 195 | 262 | 39 | 155 | 70 | 305 | 34 |
| 30 | a 34 | 181 | 101 | 207 | 269 | 44 | 202 | 52 | 280 | 46 |
| 35 | a 39 | 175 | 117 | 176 | 231 | 32 | 199 | 47 | 284 | 29 |
| 40 | a 44 | 181 | 89 | 151 | 193 | 26 | 173 | 51 | 227 | 28 |
| 45 | a 49 | 141 | 58 | 116 | 153 | 23 | 136 | 29 | 136 | 13 |
| 50 | a 54 | 130 | 57 | 89 | 105 | 18 | 115 | 19 | 127 | 17 |
| 55 | a 59 | 86 | 39 | 60 | 65 | 8 | 60 | 9 | 81 | 12 |
| 60 | a 64 | 104 | 31 | 42 | 35 | 11 | 40 | 8 | 68 | 13 |
| 65 | a 69 | 55 | 19 | 20 | 28 | 3 | 21 | 4 | 39 | 3 |
| 70 | a 74 | 37 | 4 | 11 | 16 | 2 | 10 | 2 | 19 | 5 |
| 75 | y más | 24 | 8 | 5 | 5 | 4 | 3 | 1 | 13 | 5 |
| Ignorados | | 1 | 3 | — | 6 | — | 2 | 2 | 3 | 3 |
| TOTALES | | 1.713 | 864 | 1.321 | 1.814 | 266 | 1.391 | 374 | 2.018 | 292 |

Mujeres

| | | | | | | | | | | |
|-----------|-------|----|----|-----|----|----|-----|----|-------|----|
| | 12 | — | — | — | — | — | 1 | — | 7 | 2 |
| | 13 | 2 | — | — | — | — | 1 | — | 9 | — |
| | 14 | — | — | 1 | — | — | 1 | — | 50 | — |
| 15 | a 19 | 9 | 3 | 59 | — | — | 34 | — | 817 | 11 |
| 20 | a 24 | 9 | 1 | 98 | 2 | 3 | 46 | 7 | 1.177 | 7 |
| 25 | a 29 | 5 | 4 | 64 | 4 | 2 | 55 | 7 | 735 | 6 |
| 30 | a 34 | 6 | 4 | 40 | 2 | 1 | 39 | 8 | 533 | 10 |
| 35 | a 39 | 15 | 3 | 33 | 2 | 1 | 43 | 3 | 452 | 3 |
| 40 | a 44 | 12 | 1 | 30 | 4 | 2 | 30 | 5 | 385 | 8 |
| 45 | a 49 | 10 | — | 12 | 1 | 1 | 15 | 3 | 309 | 3 |
| 50 | a 54 | 3 | 3 | 21 | 1 | — | 13 | 1 | 248 | 1 |
| 55 | a 59 | 3 | — | 6 | 1 | — | 16 | 1 | 162 | — |
| 60 | a 64 | 2 | — | 9 | 2 | — | 6 | — | 100 | 2 |
| 65 | a 69 | 1 | 1 | 5 | — | — | 3 | — | 43 | — |
| 70 | a 74 | 1 | — | 3 | — | — | — | — | 25 | — |
| 75 | y más | — | — | 2 | — | — | — | — | 23 | — |
| Ignorados | | 1 | — | — | — | — | — | — | 24 | 1 |
| TOTALES | | 79 | 20 | 383 | 19 | 10 | 304 | 35 | 5.099 | 54 |

Comuna de La Florida

Cuadro N.º 8

| POBLACION POR RAMA DE ACTIVIDAD ECONOMICA, POR EDAD Y SEXO | | | | | | | | | | |
|--|------------------|---------|-----------|-------------------|---------------------------------|----------|-----------------|-----------|-----------------|--|
| EDAD AÑOS | Agricul- tura | Minería | Industria | Construc- ción | Electrici- dad Agua - Gas | Comercio | Trans- porte | Servicios | No Definidos | |

Totales

| | | | | | | | | | | |
|----------------|-------|--------------|-----------|------------|------------|-----------|------------|------------|------------|------------|
| | 12 | 2 | — | — | — | — | — | 3 | — | |
| | 13 | 8 | — | 2 | — | — | — | 5 | — | |
| | 14 | 20 | — | 1 | — | — | — | 9 | — | 1 |
| 15 | a 19 | 170 | — | 90 | 16 | 1 | 3 | 102 | — | 10 |
| 20 | a 24 | 169 | — | 159 | 28 | 14 | 12 | 107 | — | 33 |
| 25 | a 29 | 133 | — | 100 | 34 | 5 | 15 | 95 | — | 32 |
| 30 | a 34 | 109 | 1 | 85 | 33 | 2 | 13 | 99 | — | 25 |
| 35 | a 39 | 123 | 1 | 67 | 28 | 9 | 16 | 75 | — | 15 |
| 40 | a 44 | 118 | — | 69 | 29 | 17 | 14 | 76 | — | 8 |
| 45 | a 49 | 94 | 1 | 43 | 15 | 7 | 16 | 40 | — | 12 |
| 50 | a 54 | 106 | 1 | 39 | 24 | 9 | 5 | 37 | — | 13 |
| 55 | a 59 | 65 | 4 | 14 | 11 | 5 | 1 | 16 | — | 9 |
| 60 | a 64 | 64 | 1 | 13 | 6 | 1 | 2 | 17 | — | 9 |
| 65 | a 69 | 35 | — | 4 | 9 | 4 | — | 11 | — | 5 |
| 70 | a 74 | 14 | 1 | 2 | 3 | 1 | 1 | 2 | — | 2 |
| 75 | y más | 13 | — | 2 | 1 | — | 1 | 7 | — | 1 |
| Ignorados | | 5 | — | — | — | — | 1 | 4 | — | — |
| TOTALES | | 1.247 | 10 | 690 | 237 | 76 | 305 | 100 | 705 | 175 |

Hombres

| | | | | | | | | | | |
|----------------|-------|--------------|-----------|------------|------------|-----------|------------|-----------|------------|------------|
| | 12 | 1 | — | — | — | — | — | 2 | — | |
| | 13 | 5 | — | 2 | — | — | — | — | — | |
| | 14 | 18 | — | — | — | — | — | 3 | — | 1 |
| 15 | a 19 | 157 | — | 62 | 16 | 1 | 3 | 15 | — | 8 |
| 20 | a 24 | 153 | — | 113 | 28 | 12 | 10 | 30 | — | 30 |
| 25 | a 29 | 125 | — | 75 | 33 | 5 | 13 | 34 | — | 31 |
| 30 | a 34 | 101 | 1 | 67 | 33 | 2 | 13 | 45 | — | 20 |
| 35 | a 39 | 111 | 1 | 56 | 28 | 9 | 15 | 32 | — | 14 |
| 40 | a 44 | 110 | — | 55 | 29 | 17 | 14 | 31 | — | 8 |
| 45 | a 49 | 87 | 1 | 36 | 15 | 7 | 16 | 21 | — | 10 |
| 50 | a 54 | 99 | 1 | 30 | 24 | 9 | 5 | 16 | — | 11 |
| 55 | a 59 | 62 | 4 | 12 | 11 | 3 | 1 | 4 | — | 9 |
| 60 | a 64 | 60 | 1 | 12 | 6 | 1 | 2 | 9 | — | 9 |
| 65 | a 69 | 34 | — | 3 | 9 | 4 | — | 5 | — | 5 |
| 70 | a 74 | 14 | 1 | 2 | 3 | 1 | 5 | 1 | — | 2 |
| 75 | y más | 12 | — | 2 | 1 | — | 1 | 3 | — | — |
| Ignorados | | 5 | — | — | — | — | 1 | — | — | — |
| TOTALES | | 1.154 | 10 | 527 | 236 | 72 | 237 | 95 | 251 | 158 |

Mujeres

| | | | | | | | | | | |
|----------------|-------|-----------|----------|------------|----------|----------|-----------|------------|----------|-----------|
| | 12 | 1 | — | — | — | — | — | 1 | — | |
| | 13 | 3 | — | — | — | — | — | 5 | — | |
| | 14 | 2 | — | 1 | — | — | — | 6 | — | |
| 15 | a 19 | 13 | — | 28 | — | — | 4 | 87 | — | 2 |
| 20 | a 24 | 16 | — | 46 | — | 2 | 16 | 77 | — | 3 |
| 25 | a 29 | 8 | — | 25 | 1 | — | 8 | 61 | — | 1 |
| 30 | a 34 | 8 | — | 18 | — | — | 6 | 54 | — | 5 |
| 35 | a 39 | 12 | — | 11 | — | — | 13 | 43 | — | 1 |
| 40 | a 44 | 8 | — | 14 | — | — | 9 | 45 | — | — |
| 45 | a 49 | 7 | — | 7 | — | — | 1 | 19 | — | 2 |
| 50 | a 54 | 6 | — | 9 | — | — | 5 | 21 | — | 2 |
| 55 | a 59 | 3 | — | 2 | — | 2 | 4 | 12 | — | — |
| 60 | a 64 | 4 | — | 1 | — | — | — | 8 | — | — |
| 65 | a 69 | 1 | — | 1 | — | — | 1 | 6 | — | — |
| 70 | a 74 | — | — | — | — | — | 1 | 1 | — | — |
| 75 | y más | 1 | — | — | — | — | — | 4 | — | 1 |
| Ignorados | | — | — | — | — | — | — | 4 | — | — |
| TOTALES | | 93 | — | 163 | 1 | 4 | 68 | 454 | — | 17 |

Comuna de Pirque

Cuadro N.º 8

POBLACION POR RAMA DE ACTIVIDAD ECONOMICA, POR EDAD Y SEXO

| EDAD AÑOS | Agricultura | Minería | Industria | Construcción | Electricidad Agua - Gas | Comercio | Transporte | Servicios | No Definidos |
|----------------|--------------|-----------|------------|--------------|----------------------------|-----------|------------|------------|-----------------|
| Totales | | | | | | | | | |
| | 12 | 7 | — | — | — | — | — | 3 | — |
| | 13 | 12 | — | 2 | — | — | — | — | — |
| | 14 | 31 | — | 5 | — | — | 1 | 2 | — |
| 15 a | 19 | 281 | 2 | 38 | 4 | 2 | 3 | 30 | 5 |
| 20 a | 24 | 296 | 5 | 37 | 5 | 2 | 12 | 37 | 10 |
| 25 a | 29 | 225 | 3 | 19 | 5 | 7 | 3 | 19 | 3 |
| 30 a | 34 | 221 | 4 | 20 | 3 | 1 | 3 | 13 | 5 |
| 35 a | 39 | 203 | 5 | 23 | 4 | 1 | 7 | 18 | 9 |
| 40 a | 44 | 190 | 2 | 17 | 1 | 7 | 5 | 18 | 5 |
| 45 a | 49 | 156 | 3 | 15 | 3 | 4 | 10 | 3 | 2 |
| 50 a | 54 | 111 | 3 | 16 | 4 | 1 | 9 | 11 | 4 |
| 55 a | 59 | 86 | 1 | 7 | — | 2 | 4 | 8 | 1 |
| 60 a | 64 | 90 | 2 | 4 | 4 | 1 | — | 2 | 1 |
| 65 a | 69 | 64 | — | 3 | — | 1 | 1 | 5 | — |
| 70 a | 74 | 36 | — | 3 | 2 | 1 | — | 4 | 1 |
| 75 y más | | 35 | 1 | 5 | 1 | — | — | 1 | — |
| Ignorados | | 6 | — | — | — | 1 | — | 1 | 2 |
| TOTALES | 2.050 | 31 | 214 | 36 | 31 | 50 | 36 | 193 | 48 |
| Hombres | | | | | | | | | |
| | 12 | 6 | — | — | — | — | — | 1 | — |
| | 13 | 11 | — | 1 | — | — | — | — | — |
| | 14 | 29 | — | 1 | — | — | 1 | 1 | — |
| 15 a | 19 | 275 | 2 | 18 | 4 | 2 | 3 | 4 | 4 |
| 20 a | 24 | 290 | 5 | 28 | 5 | 2 | 12 | 9 | 9 |
| 25 a | 29 | 215 | 3 | 13 | 5 | 7 | 2 | 7 | 2 |
| 30 a | 34 | 210 | 4 | 14 | 3 | 1 | 3 | 7 | 5 |
| 35 a | 39 | 196 | 5 | 19 | 4 | 1 | 7 | 7 | 8 |
| 40 a | 44 | 180 | 2 | 11 | 1 | 7 | 4 | 6 | 3 |
| 45 a | 49 | 149 | 3 | 13 | 3 | 4 | 8 | 4 | 2 |
| 50 a | 54 | 110 | 3 | 15 | 4 | 1 | 5 | 5 | 3 |
| 55 a | 59 | 85 | 1 | 7 | — | 2 | 4 | 5 | 1 |
| 60 a | 64 | 86 | 1 | 4 | 4 | 1 | — | 5 | 1 |
| 65 a | 69 | 62 | — | 1 | — | 1 | 1 | 2 | — |
| 70 a | 74 | 35 | — | 3 | 2 | 1 | — | — | 1 |
| 75 y más | | 35 | 1 | 4 | 1 | — | — | 1 | — |
| Ignorados | | 6 | — | — | — | 1 | — | — | 2 |
| TOTALES | 1.980 | 30 | 152 | 36 | 31 | 38 | 36 | 59 | 41 |
| Mujeres | | | | | | | | | |
| | 12 | 1 | — | — | — | — | — | 2 | — |
| | 13 | 1 | — | 1 | — | — | — | — | — |
| | 14 | 2 | — | 4 | — | — | — | 1 | — |
| 15 a | 19 | 6 | — | 20 | — | — | 1 | 26 | 1 |
| 20 a | 24 | 6 | — | 9 | — | — | 1 | 28 | 1 |
| 25 a | 29 | 10 | — | 6 | — | — | 1 | 12 | 1 |
| 30 a | 34 | 11 | — | 6 | — | — | — | 6 | — |
| 35 a | 39 | 7 | — | 4 | — | — | 1 | 11 | 1 |
| 40 a | 44 | 10 | — | 6 | — | — | 1 | 12 | 2 |
| 45 a | 49 | 7 | — | 2 | — | — | 2 | 17 | — |
| 50 a | 54 | 1 | — | 1 | — | — | 4 | 6 | 1 |
| 55 a | 59 | 1 | — | — | — | — | — | 3 | — |
| 60 a | 64 | 4 | 1 | — | — | — | — | 2 | — |
| 65 a | 69 | 2 | — | 2 | — | — | — | 3 | — |
| 70 a | 74 | 1 | — | — | — | — | 1 | 4 | — |
| 75 y más | | — | — | 1 | — | — | — | — | — |
| Ignorados | | — | — | — | — | — | — | 1 | — |
| TOTALES | 70 | 1 | 62 | — | — | 12 | — | 134 | 7 |

Comuna de La Granja

Cuadro N.º 2

| POBLACION POR RAMA DE ACTIVIDAD ECONOMICA, POR EDAD Y SEXO | | | | | | | | | |
|--|-------------|---------|-----------|--------------|-------------------------|----------|------------|-----------|--------------|
| EDAD AÑOS | Agricultura | Minería | Industria | Construcción | Electricidad Agua - Gas | Comercio | Transporte | Servicios | No Definidos |

Totales

| | | | | | | | | | |
|-----------|-------|-----|-------|-----|----|-----|-----|-----|-----|
| | 12 | 3 | — | 1 | — | — | — | 7 | — |
| | 13 | 9 | — | 1 | — | — | — | 5 | 3 |
| | 14 | 22 | — | 19 | 3 | — | — | 5 | 5 |
| 15 | a 19 | 145 | 1 | 311 | 54 | 84 | 8 | 97 | 66 |
| 20 | a 24 | 144 | 2 | 408 | 78 | 98 | 27 | 143 | 67 |
| 25 | a 29 | 98 | 2 | 335 | 66 | 78 | 26 | 124 | 45 |
| 30 | a 34 | 80 | 2 | 264 | 80 | 76 | 36 | 134 | 40 |
| 35 | a 39 | 97 | 3 | 206 | 76 | 88 | 29 | 131 | 33 |
| 40 | a 44 | 84 | 6 | 157 | 69 | 69 | 28 | 102 | 19 |
| 45 | a 49 | 74 | — | 116 | 45 | 55 | 12 | 58 | 20 |
| 50 | a 54 | 72 | 1 | 90 | 49 | 46 | 11 | 39 | 23 |
| 55 | a 59 | 66 | 2 | 59 | 24 | 21 | 4 | 28 | 12 |
| 60 | a 64 | 49 | 3 | 40 | 16 | 14 | 6 | 17 | 10 |
| 65 | a 69 | 25 | 1 | 19 | 16 | 14 | 3 | 9 | 10 |
| 70 | a 74 | 19 | — | 10 | 4 | 3 | — | 6 | 3 |
| 75 | y más | 18 | — | 4 | 2 | 1 | 1 | 10 | 2 |
| Ignorados | | 4 | — | 11 | — | 1 | 2 | 7 | 2 |
| TOTALES | 1.009 | 23 | 2.051 | 582 | 54 | 651 | 193 | 922 | 360 |

Hombres

| | | | | | | | | | |
|-----------|-------|-----|-------|-----|----|-----|-----|-----|-----|
| | 12 | 3 | — | — | — | — | — | 5 | — |
| | 13 | 8 | — | 1 | — | — | — | 2 | 3 |
| | 14 | 20 | — | 13 | 3 | 3 | — | — | 4 |
| 15 | a 19 | 134 | 1 | 215 | 53 | 65 | 8 | 29 | 53 |
| 20 | a 24 | 135 | 2 | 296 | 78 | 76 | 27 | 49 | 55 |
| 25 | a 29 | 91 | 2 | 250 | 66 | 65 | 26 | 57 | 34 |
| 30 | a 34 | 72 | 2 | 209 | 79 | 62 | 35 | 83 | 34 |
| 35 | a 39 | 83 | 3 | 161 | 76 | 69 | 29 | 69 | 25 |
| 40 | a 44 | 79 | 6 | 123 | 69 | 52 | 27 | 51 | 17 |
| 45 | a 49 | 68 | — | 91 | 45 | 42 | 12 | 21 | 19 |
| 50 | a 54 | 68 | 1 | 71 | 49 | 37 | 10 | 17 | 19 |
| 55 | a 59 | 62 | 2 | 43 | 24 | 19 | 4 | 11 | 11 |
| 60 | a 64 | 45 | 3 | 36 | 16 | 12 | 5 | 7 | 9 |
| 65 | a 69 | 24 | 1 | 17 | 16 | 13 | 3 | 2 | 10 |
| 70 | a 74 | 17 | — | 9 | 4 | 2 | — | 4 | 3 |
| 75 | y más | 18 | — | 2 | 2 | 1 | 1 | 4 | 2 |
| Ignorados | | 4 | — | 6 | — | 1 | 2 | 3 | 1 |
| TOTALES | 931 | 23 | 1.543 | 580 | 51 | 517 | 189 | 414 | 299 |

Mujeres

| | | | | | | | | | |
|-----------|-------|----|-----|-----|---|-----|---|-----|----|
| | 12 | — | — | 1 | — | — | — | 2 | — |
| | 13 | 1 | — | — | — | — | — | 3 | — |
| | 14 | 2 | — | 6 | — | 1 | — | 5 | 1 |
| 15 | a 19 | 11 | — | 96 | 1 | 19 | — | 68 | 13 |
| 20 | a 24 | 9 | — | 112 | — | 22 | — | 94 | 12 |
| 25 | a 29 | 7 | — | 85 | — | 13 | — | 67 | 11 |
| 30 | a 34 | 8 | — | 55 | 1 | 14 | 1 | 51 | 6 |
| 35 | a 39 | 14 | — | 45 | — | 19 | — | 62 | 8 |
| 40 | a 44 | 5 | — | 34 | — | 17 | 1 | 51 | 2 |
| 45 | a 49 | 6 | — | 25 | — | 13 | — | 37 | 1 |
| 50 | a 54 | 4 | — | 19 | — | 9 | 1 | 22 | 4 |
| 55 | a 59 | 4 | — | 16 | — | 2 | — | 17 | 1 |
| 60 | a 64 | 4 | — | 4 | — | 2 | 1 | 10 | 1 |
| 65 | a 69 | 1 | — | 2 | — | 1 | — | 7 | — |
| 70 | a 74 | 2 | — | 1 | — | 1 | — | 2 | — |
| 75 | y más | — | — | 2 | — | 1 | — | 6 | — |
| Ignorados | | — | — | 5 | — | — | — | 4 | 1 |
| TOTALES | 78 | — | 508 | 2 | 3 | 134 | 4 | 508 | 61 |

| POBLACION POR RAMA DE ACTIVIDAD ECONOMICA, POR EDAD Y SEXO | | | | | | | | | | |
|--|-------------|---------|-----------|--------------|-------------------------|----------|------------|-----------|--------------|--|
| EDAD AÑOS | Agricultura | Minería | Industria | Construcción | Electricidad Agua - Gas | Comercio | Transporte | Servicios | No Definidos | |

Totales

| | | | | | | | | | | |
|----------------|--------------|-----------|------------|------------|-----------|------------|------------|------------|------------|--|
| | 12 | 4 | — | — | — | — | — | 8 | — | |
| | 13 | 6 | — | — | — | — | — | 4 | 4 | |
| | 14 | 37 | — | 2 | — | 1 | 1 | 7 | 8 | |
| 15 | a 19 | 333 | 1 | 93 | 12 | 2 | 40 | 109 | 79 | |
| 20 | a 24 | 358 | 1 | 154 | 24 | 7 | 55 | 164 | 74 | |
| 25 | a 29 | 255 | 2 | 103 | 13 | 7 | 37 | 97 | 49 | |
| 30 | a 34 | 211 | 2 | 67 | 19 | 1 | 53 | 88 | 24 | |
| 35 | a 39 | 215 | 2 | 77 | 14 | 5 | 58 | 80 | 36 | |
| 40 | a 44 | 208 | 1 | 61 | 17 | — | 51 | 68 | 31 | |
| 45 | a 49 | 167 | 1 | 39 | 23 | 3 | 47 | 49 | 18 | |
| 50 | a 54 | 162 | 1 | 45 | 13 | — | 40 | 42 | 16 | |
| 55 | a 59 | 117 | 1 | 30 | 10 | 2 | 21 | 28 | 14 | |
| 60 | a 64 | 114 | 1 | 22 | 5 | — | 21 | 23 | 12 | |
| 65 | a 69 | 56 | 2 | 10 | 1 | 2 | 10 | 7 | 6 | |
| 70 | a 74 | 45 | — | 8 | 1 | — | 8 | 3 | 6 | |
| 75 | y más | 32 | — | 2 | — | 2 | 3 | 8 | — | |
| Ignorados | | 2 | — | 2 | — | — | 3 | 1 | — | |
| TOTALES | 2.322 | 15 | 715 | 152 | 32 | 450 | 132 | 786 | 377 | |

Hombres

| | | | | | | | | | | |
|----------------|--------------|-----------|------------|------------|-----------|------------|------------|------------|------------|--|
| | 12 | 4 | — | — | — | — | — | 4 | — | |
| | 13 | 6 | — | — | — | — | — | 1 | 3 | |
| | 14 | 36 | — | 2 | — | 1 | 1 | 1 | 8 | |
| 15 | a 19 | 313 | 1 | 67 | 12 | 2 | 28 | 13 | 66 | |
| 20 | a 24 | 345 | 1 | 113 | 24 | 6 | 40 | 30 | 59 | |
| 25 | a 29 | 241 | 2 | 89 | 13 | 7 | 29 | 38 | 40 | |
| 30 | a 34 | 208 | 2 | 57 | 19 | 1 | 46 | 36 | 22 | |
| 35 | a 39 | 206 | 2 | 60 | 14 | 4 | 40 | 34 | 32 | |
| 40 | a 44 | 199 | 1 | 54 | 17 | — | 42 | 19 | 26 | |
| 45 | a 49 | 159 | 1 | 33 | 23 | 3 | 32 | 18 | 15 | |
| 50 | a 54 | 155 | 1 | 42 | 13 | — | 31 | 12 | 13 | |
| 55 | a 59 | 112 | 1 | 20 | 10 | 2 | 19 | 14 | 13 | |
| 60 | a 64 | 112 | 1 | 18 | 5 | — | 17 | 5 | 11 | |
| 65 | a 69 | 54 | 2 | 8 | 1 | 2 | 8 | 2 | 5 | |
| 70 | a 74 | 42 | — | 7 | 1 | — | 6 | 1 | 6 | |
| 75 | y más | 32 | — | 2 | — | 2 | 3 | 4 | — | |
| Ignorados | | 2 | — | 2 | — | — | 3 | — | — | |
| TOTALES | 2.226 | 15 | 574 | 152 | 30 | 347 | 119 | 232 | 319 | |

Mujeres

| | | | | | | | | | | |
|----------------|-----------|----------|------------|----------|----------|------------|-----------|------------|-----------|--|
| | 12 | — | — | — | — | — | — | 4 | — | |
| | 13 | — | — | — | — | — | — | 3 | 1 | |
| | 14 | 1 | — | — | — | — | — | 6 | — | |
| 15 | a 19 | 20 | — | 26 | — | — | 12 | 96 | 13 | |
| 20 | a 24 | 13 | — | 41 | — | 1 | 15 | 134 | 15 | |
| 25 | a 29 | 14 | — | 14 | — | — | 8 | 59 | 9 | |
| 30 | a 34 | 3 | — | 10 | — | — | 7 | 52 | 2 | |
| 35 | a 39 | 9 | — | 17 | — | 1 | 18 | 46 | 4 | |
| 40 | a 44 | 9 | — | 7 | — | — | 9 | 49 | 5 | |
| 45 | a 49 | 8 | — | 6 | — | — | 15 | 31 | 3 | |
| 50 | a 54 | 7 | — | 3 | — | — | 9 | 30 | 3 | |
| 55 | a 59 | 5 | — | 10 | — | — | 2 | 14 | 1 | |
| 60 | a 64 | 2 | — | 4 | — | — | 4 | 18 | 1 | |
| 65 | a 69 | 2 | — | 2 | — | — | 2 | 5 | 1 | |
| 70 | a 74 | 3 | — | 1 | — | — | 2 | 2 | — | |
| 75 | y más | — | — | — | — | — | — | 4 | — | |
| Ignorados | | — | — | — | — | — | — | 1 | — | |
| TOTALES | 96 | — | 141 | — | 2 | 103 | 13 | 554 | 58 | |

| POBLACION POR RAMA DE ACTIVIDAD ECONOMICA, POR EDAD Y SEXO | | | | | | | | | | |
|--|-------------|---------|-----------|--------------|----------------------------|----------|------------|-----------|-----------------|--|
| EDAD AÑOS | Agricultura | Minería | Industria | Construcción | Electricidad Agua - Gas | Comercio | Transporte | Servicios | No Definidos | |

Totales

| | | | | | | | | | | |
|-----------|-------|-----|-------|-----|----|-----|-----|-----|-----|----|
| | 12 | 8 | — | 2 | — | — | 1 | — | 2 | 1 |
| | 13 | 14 | — | — | — | — | — | — | 1 | — |
| | 14 | 33 | — | 12 | — | — | 3 | — | 10 | 4 |
| 15 | a 19 | 375 | 1 | 244 | 15 | 2 | 34 | 13 | 110 | 46 |
| 20 | a 24 | 353 | 4 | 323 | 29 | 5 | 59 | 44 | 154 | 59 |
| 25 | a 29 | 301 | 3 | 198 | 35 | 6 | 44 | 38 | 101 | 37 |
| 30 | a 34 | 262 | 4 | 147 | 31 | 4 | 46 | 38 | 101 | 32 |
| 35 | a 39 | 275 | 1 | 109 | 19 | 10 | 63 | 16 | 94 | 21 |
| 40 | a 44 | 277 | 7 | 89 | 28 | 3 | 48 | 17 | 84 | 26 |
| 45 | a 49 | 217 | 2 | 46 | 18 | 3 | 42 | 18 | 88 | 20 |
| 50 | a 54 | 195 | 3 | 57 | 20 | 5 | 24 | 11 | 66 | 22 |
| 55 | a 59 | 147 | 1 | 30 | 9 | 5 | 23 | 5 | 44 | 17 |
| 60 | a 64 | 132 | 1 | 30 | 8 | 3 | 20 | 2 | 36 | 10 |
| 65 | a 69 | 72 | — | 12 | 3 | 4 | 14 | 2 | 15 | 10 |
| 70 | a 74 | 53 | 1 | 4 | 3 | 1 | 9 | 2 | 12 | 7 |
| 75 | y más | 31 | — | 5 | 2 | 1 | 4 | 2 | 6 | 5 |
| Ignorados | | 5 | — | 6 | 1 | — | — | 3 | — | 18 |
| TOTALES | 2.750 | 28 | 1.314 | 221 | 52 | 434 | 208 | 930 | 335 | |

Hombres

| | | | | | | | | | | |
|-----------|-------|-----|-----|-----|----|-----|-----|-----|-----|----|
| | 12 | 8 | — | 2 | — | — | 1 | — | — | 1 |
| | 13 | 12 | — | — | — | — | — | — | — | — |
| | 14 | 31 | — | 9 | — | — | 3 | — | 4 | 2 |
| 15 | a 19 | 352 | 1 | 152 | 15 | 2 | 29 | 10 | 21 | 39 |
| 20 | a 24 | 329 | 4 | 221 | 29 | 5 | 47 | 37 | 39 | 54 |
| 25 | a 29 | 287 | 3 | 139 | 35 | 6 | 33 | 34 | 36 | 32 |
| 30 | a 34 | 242 | 4 | 124 | 31 | 4 | 31 | 36 | 37 | 30 |
| 35 | a 39 | 254 | 1 | 89 | 19 | 10 | 45 | 14 | 40 | 20 |
| 40 | a 44 | 264 | 7 | 72 | 28 | 3 | 36 | 16 | 28 | 23 |
| 45 | a 49 | 198 | 2 | 38 | 18 | 3 | 37 | 18 | 30 | 17 |
| 50 | a 54 | 183 | 3 | 46 | 20 | 5 | 19 | 11 | 33 | 20 |
| 55 | a 59 | 143 | 1 | 24 | 9 | 5 | 19 | 5 | 17 | 14 |
| 60 | a 64 | 127 | 1 | 23 | 8 | 3 | 15 | 2 | 12 | 10 |
| 65 | a 69 | 71 | 1 | 10 | 3 | 4 | 8 | 2 | 3 | 8 |
| 70 | a 74 | 52 | — | 3 | 3 | 1 | 6 | 2 | 6 | 7 |
| 75 | y más | 29 | — | 4 | 2 | 1 | 3 | 2 | 3 | 4 |
| Ignorados | | 4 | — | 5 | 1 | — | — | 2 | — | 14 |
| TOTALES | 2.586 | 28 | 961 | 221 | 52 | 332 | 189 | 311 | 295 | |

Mujeres

| | | | | | | | | | | |
|-----------|-------|----|-----|-----|---|-----|----|-----|-----|---|
| | 12 | — | — | — | — | — | — | — | 2 | — |
| | 13 | 2 | — | — | — | — | — | — | 1 | — |
| | 14 | 2 | — | 3 | — | — | — | — | 6 | 2 |
| 15 | a 19 | 23 | — | 92 | — | — | 5 | 3 | 89 | 7 |
| 20 | a 24 | 24 | — | 102 | — | — | 12 | 7 | 115 | 5 |
| 25 | a 29 | 14 | — | 59 | — | — | 11 | 4 | 65 | 5 |
| 30 | a 34 | 20 | — | 23 | — | — | 15 | 2 | 64 | 2 |
| 35 | a 39 | 21 | — | 20 | — | — | 18 | 2 | 54 | 1 |
| 40 | a 44 | 13 | — | 17 | — | — | 12 | 1 | 56 | 3 |
| 45 | a 49 | 19 | — | 8 | — | — | 5 | — | 58 | 3 |
| 50 | a 54 | 12 | — | 11 | — | — | 5 | — | 33 | 2 |
| 55 | a 59 | 4 | — | 6 | — | — | 4 | — | 27 | 3 |
| 60 | a 64 | 5 | — | 7 | — | — | 5 | — | 24 | — |
| 65 | a 69 | 1 | — | 2 | — | — | 6 | — | 15 | 2 |
| 70 | a 74 | 1 | — | 1 | — | — | 3 | — | 6 | — |
| 75 | y más | 2 | — | 1 | — | — | 1 | — | 3 | 1 |
| Ignorados | | 1 | — | 1 | — | — | — | — | 1 | 4 |
| TOTALES | 164 | — | 353 | — | — | 102 | 19 | 619 | 40 | |

| POBLACION POR RAMA DE ACTIVIDAD ECONOMICA, POR EDAD Y SEXO | | | | | | | | | | |
|--|--------------|---------|-----------|---------------|--------------------------|----------|-------------|-----------|--------------|--|
| EDAD AÑOS | Agricul-tura | Minería | Industria | Construc-ción | Electrici-dad Agua - Gas | Comercio | Trans-porte | Servicios | No Definidos | |

Totales

| | | | | | | | | | | |
|----------------|-------|--------------|----------|------------|-----------|----------|------------|-----------|------------|-----------|
| | 12 | 7 | — | — | — | — | — | 4 | 1 | |
| | 13 | 17 | — | — | 1 | — | — | — | — | |
| | 14 | 38 | — | — | — | — | — | 1 | 1 | |
| 15 | a | 19 | 283 | — | 18 | 3 | 8 | 2 | 56 | 12 |
| 20 | a | 24 | 240 | — | 25 | 6 | 9 | 9 | 43 | 18 |
| 25 | a | 29 | 197 | — | 27 | 6 | 15 | 12 | 29 | 8 |
| 30 | a | 34 | 153 | — | 13 | 9 | 15 | 4 | 30 | 10 |
| 35 | a | 39 | 186 | 1 | 13 | 11 | 16 | 5 | 29 | 9 |
| 40 | a | 44 | 154 | — | 12 | 10 | 12 | 9 | 24 | 5 |
| 45 | a | 49 | 143 | — | 14 | 5 | 18 | 8 | 15 | 5 |
| 50 | a | 54 | 132 | — | 10 | 3 | 14 | 4 | 9 | 5 |
| 55 | a | 59 | 76 | 1 | 9 | — | 14 | 1 | 10 | 1 |
| 60 | a | 64 | 88 | — | 10 | 1 | 11 | — | 7 | 5 |
| 65 | a | 69 | 51 | 1 | 2 | — | 4 | 1 | 3 | 5 |
| 70 | a | 74 | 37 | — | — | — | 4 | — | 3 | 3 |
| 75 | y más | 28 | — | 3 | — | — | 1 | — | 2 | — |
| Ignorados | | 9 | — | — | — | — | — | 2 | 1 | — |
| TOTALES | | 1.839 | 3 | 156 | 55 | 5 | 141 | 57 | 266 | 88 |

Hombres

| | | | | | | | | | | |
|----------------|-------|--------------|----------|------------|----------|----------|------------|-----------|-----------|-----------|
| | 12 | 7 | — | — | — | — | — | — | — | 1 |
| | 13 | 17 | — | — | 1 | — | — | — | — | — |
| | 14 | 36 | — | — | — | — | — | — | — | 1 |
| 15 | a | 19 | 289 | — | 13 | 3 | 8 | 2 | 5 | 10 |
| 20 | a | 24 | 236 | — | 17 | 6 | 9 | 9 | 8 | 13 |
| 25 | a | 29 | 192 | — | 21 | 6 | 9 | 12 | 7 | 7 |
| 30 | a | 34 | 149 | — | 11 | 9 | 10 | 4 | 11 | 8 |
| 35 | a | 39 | 181 | 1 | 9 | 11 | 11 | 5 | 9 | 7 |
| 40 | a | 44 | 148 | — | 6 | 10 | 10 | 9 | 8 | 5 |
| 45 | a | 49 | 138 | — | 11 | 5 | 12 | 8 | 6 | 5 |
| 50 | a | 54 | 129 | — | 6 | 3 | 11 | 4 | 3 | 4 |
| 55 | a | 59 | 74 | 1 | 5 | — | 11 | 1 | 5 | — |
| 60 | a | 64 | 81 | — | 9 | 1 | 8 | — | 1 | 3 |
| 65 | a | 69 | 50 | 1 | — | — | 3 | 1 | — | 5 |
| 70 | a | 74 | 36 | — | — | — | 2 | — | 1 | 3 |
| 75 | y más | 28 | — | 3 | — | — | — | — | — | — |
| Ignorados | | 8 | — | — | — | — | — | 1 | — | — |
| TOTALES | | 1.779 | 3 | 111 | 5 | 5 | 104 | 56 | 64 | 72 |

Mujeres

| | | | | | | | | | | |
|----------------|-------|-----------|----------|-----------|----------|----------|-----------|----------|------------|-----------|
| | 12 | — | — | — | 1 | — | — | — | 4 | — |
| | 13 | — | — | — | — | — | — | — | — | — |
| | 14 | 2 | — | — | — | — | — | — | 1 | — |
| 15 | a | 19 | 14 | — | 5 | — | — | — | 51 | 2 |
| 20 | a | 24 | 4 | — | 8 | — | — | — | 35 | 5 |
| 25 | a | 29 | 5 | — | 6 | — | 6 | — | 22 | 1 |
| 30 | a | 34 | 4 | — | 2 | — | 5 | — | 19 | 2 |
| 35 | a | 39 | 5 | — | 4 | — | 5 | — | 20 | 2 |
| 40 | a | 44 | 6 | — | 6 | — | 2 | — | 16 | — |
| 45 | a | 49 | 5 | — | 3 | — | 6 | — | 9 | — |
| 50 | a | 54 | 3 | — | 4 | — | 3 | — | 6 | 1 |
| 55 | a | 59 | 2 | — | 4 | — | 3 | — | 5 | 1 |
| 60 | a | 64 | 7 | — | 1 | — | 3 | — | 6 | 2 |
| 65 | a | 69 | 1 | — | 2 | — | 1 | — | 3 | — |
| 70 | a | 74 | 1 | — | — | — | 2 | — | 2 | — |
| 75 | y más | — | — | — | — | — | 1 | — | 2 | — |
| Ignorados | | 1 | — | — | — | — | — | 1 | 1 | — |
| TOTALES | | 60 | — | 45 | — | — | 37 | 1 | 202 | 16 |

Comuna de Melipilla

Cuadro N.o 3

| POBLACION POR RAMA DE ACTIVIDAD ECONOMICA, POR EDAD Y SEXO | | | | | | | | | |
|--|------------------|---------|-----------|-------------------|---------------------------------|----------|-----------------|-----------|-----------------|
| EDAD AÑOS | Agricul- tura | Minería | Industria | Construc- ción | Electrici- dad Agua - Gas | Comercio | Trans- porte | Servicios | No Definidos |

Totales

| | | | | | | | | | | |
|----------------|-------|--------------|-----------|--------------|------------|-----------|--------------|------------|--------------|------------|
| | 12 | 40 | — | — | 1 | — | 1 | — | 7 | — |
| | 13 | 57 | — | 3 | — | — | — | 15 | 3 | — |
| | 14 | 136 | — | 10 | 5 | — | 5 | 32 | 4 | — |
| 15 | a 19 | 1.145 | 4 | 115 | 41 | 4 | 86 | 31 | 241 | 50 |
| 20 | a 24 | 1.033 | 8 | 172 | 58 | 18 | 151 | 72 | 261 | 38 |
| 25 | a 29 | 765 | 7 | 153 | 56 | 14 | 152 | 56 | 210 | 33 |
| 30 | a 34 | 632 | 8 | 122 | 47 | 8 | 156 | 53 | 185 | 44 |
| 35 | a 39 | 625 | 7 | 95 | 52 | 9 | 121 | 53 | 147 | 26 |
| 40 | a 44 | 558 | 6 | 86 | 50 | 8 | 131 | 39 | 135 | 28 |
| 45 | a 49 | 510 | 10 | 104 | 26 | 3 | 103 | 23 | 116 | 24 |
| 50 | a 54 | 437 | 8 | 68 | 26 | 1 | 91 | 13 | 101 | 13 |
| 55 | a 59 | 338 | 1 | 51 | 16 | 2 | 78 | 8 | 65 | 17 |
| 60 | a 64 | 312 | 3 | 51 | 19 | — | 62 | 6 | 51 | 11 |
| 65 | a 69 | 173 | 1 | 25 | 10 | 2 | 33 | 2 | 31 | 11 |
| 70 | a 74 | 120 | — | 17 | 4 | — | 19 | — | 12 | 18 |
| 75 | y más | 99 | — | 7 | 4 | — | 10 | 1 | 18 | 3 |
| Ignorados | | 10 | — | — | — | — | 1 | — | 4 | — |
| TOTALES | | 6.990 | 63 | 1.079 | 415 | 69 | 1.200 | 357 | 1.631 | 323 |

Hombres

| | | | | | | | | | | |
|----------------|-------|--------------|-----------|------------|------------|-----------|------------|------------|------------|------------|
| | 12 | 35 | — | — | 1 | — | — | — | 2 | — |
| | 13 | 53 | — | 2 | — | — | — | — | 4 | 3 |
| | 14 | 132 | — | 8 | 5 | — | 2 | — | 6 | 4 |
| 15 | a 19 | 1.082 | 4 | 77 | 41 | 4 | 71 | 31 | 38 | 47 |
| 20 | a 24 | 974 | 8 | 103 | 58 | 18 | 118 | 68 | 68 | 33 |
| 25 | a 29 | 743 | 6 | 96 | 55 | 14 | 118 | 53 | 79 | 24 |
| 30 | a 34 | 601 | 7 | 79 | 47 | 6 | 127 | 49 | 75 | 38 |
| 35 | a 39 | 594 | 7 | 60 | 51 | 9 | 98 | 48 | 65 | 21 |
| 40 | a 44 | 532 | 6 | 55 | 48 | 8 | 99 | 38 | 61 | 22 |
| 45 | a 49 | 485 | 10 | 61 | 25 | 3 | 79 | 21 | 37 | 22 |
| 50 | a 54 | 419 | 8 | 44 | 26 | 1 | 68 | 12 | 34 | 12 |
| 55 | a 59 | 329 | 1 | 27 | 16 | 2 | 62 | 8 | 20 | 15 |
| 60 | a 64 | 294 | 3 | 35 | 19 | — | 47 | 6 | 10 | 10 |
| 65 | a 69 | 168 | 1 | 15 | 10 | 2 | 28 | 1 | 9 | 11 |
| 70 | a 74 | 119 | — | 12 | 4 | — | 16 | — | 4 | 15 |
| 75 | y más | 97 | — | 5 | 4 | — | 5 | 1 | 10 | 3 |
| Ignorados | | 10 | — | — | — | — | 1 | — | 1 | — |
| TOTALES | | 6.667 | 61 | 679 | 410 | 67 | 939 | 336 | 523 | 280 |

Mujeres

| | | | | | | | | | | |
|----------------|-------|------------|----------|------------|----------|----------|------------|-----------|--------------|-----------|
| | 12 | 5 | — | — | — | — | 1 | — | 5 | — |
| | 13 | 4 | — | 1 | — | — | — | — | 11 | — |
| | 14 | 4 | — | 2 | — | — | 3 | — | 26 | — |
| 15 | a 19 | 63 | — | 38 | — | — | 15 | — | 203 | 3 |
| 20 | a 24 | 59 | — | 69 | — | — | 33 | 4 | 193 | 5 |
| 25 | a 29 | 22 | 1 | 57 | 1 | — | 34 | 3 | 131 | 9 |
| 30 | a 34 | 31 | 1 | 43 | — | 2 | 29 | 4 | 110 | 6 |
| 35 | a 39 | 31 | — | 35 | 1 | — | 23 | 5 | 82 | 5 |
| 40 | a 44 | 26 | — | 31 | 2 | — | 32 | 1 | 74 | 6 |
| 45 | a 49 | 25 | — | 43 | 1 | — | 24 | 2 | 79 | 2 |
| 50 | a 54 | 18 | — | 24 | — | — | 23 | 1 | 67 | 1 |
| 55 | a 59 | 9 | — | 24 | — | — | 16 | — | 45 | 2 |
| 60 | a 64 | 18 | — | 16 | — | — | 15 | — | 41 | 1 |
| 65 | a 69 | 5 | — | 10 | — | — | 5 | 1 | 22 | — |
| 70 | a 74 | 1 | — | 5 | — | — | 3 | — | 8 | 3 |
| 75 | y más | 2 | — | 2 | — | — | 5 | — | 8 | — |
| Ignorados | | — | — | — | — | — | — | — | 3 | — |
| TOTALES | | 323 | 2 | 400 | 5 | 2 | 261 | 21 | 1.108 | 43 |

Comuna de El Monte

| POBLACION POR RAMA DE ACTIVIDAD ECONOMICA, POR EDAD Y SEXO | | | | | | | | | | |
|--|-------------|---------|-----------|--------------|-------------------------|----------|------------|-----------|--------------|--|
| EDAD AÑOS | Agricultura | Minería | Industria | Construcción | Electricidad Agua - Gas | Comercio | Transporte | Servicios | No Definidos | |

Totales

| | | | | | | | | | | |
|-----------|-------|----|-----|-----|----|-----|-----|-----|-----|----|
| | 12 | 11 | — | — | — | — | — | 2 | 1 | |
| | 13 | 14 | — | — | — | 1 | — | 5 | 1 | |
| | 14 | 39 | — | 2 | 1 | 1 | — | 8 | — | |
| 15 | a | 19 | 338 | 16 | 11 | 2 | 12 | 7 | 70 | 26 |
| 20 | a | 24 | 261 | 43 | 18 | 3 | 33 | 26 | 75 | 30 |
| 25 | a | 29 | 213 | 31 | 14 | 3 | 33 | 22 | 45 | 13 |
| 30 | a | 34 | 183 | 36 | 15 | — | 33 | 11 | 47 | 14 |
| 35 | a | 39 | 201 | 21 | 17 | — | 34 | 14 | 35 | 9 |
| 40 | a | 44 | 207 | 23 | 8 | 2 | 22 | 10 | 32 | 10 |
| 45 | a | 49 | 139 | 19 | 10 | 1 | 25 | 7 | 35 | 12 |
| 50 | a | 54 | 141 | 18 | 12 | — | 20 | 4 | 19 | 15 |
| 55 | a | 59 | 91 | 7 | 5 | — | 10 | 2 | 19 | 9 |
| 60 | a | 64 | 101 | 9 | 6 | — | 13 | — | 7 | 8 |
| 65 | a | 69 | 56 | 4 | 3 | — | 10 | 1 | 9 | 8 |
| 70 | a | 74 | 34 | — | 1 | — | 5 | 1 | 7 | 5 |
| 75 | y más | 30 | — | 2 | — | — | 2 | 1 | 6 | 1 |
| Ignorados | | 3 | — | — | — | — | — | — | 2 | — |
| TOTALES | 2.062 | 6 | 231 | 121 | 11 | 254 | 106 | 423 | 162 | |

Hombres

| | | | | | | | | | | |
|-----------|-------|----|-----|-----|----|-----|----|-----|-----|----|
| | 12 | 10 | — | — | — | — | — | 1 | 1 | |
| | 13 | 14 | — | — | — | 1 | — | — | — | |
| | 14 | 35 | — | 2 | 1 | — | — | 1 | — | |
| 15 | a | 19 | 324 | 10 | 11 | 2 | 7 | 6 | 11 | 24 |
| 20 | a | 24 | 248 | 32 | 18 | 3 | 26 | 23 | 18 | 26 |
| 25 | a | 29 | 195 | 26 | 14 | 3 | 24 | 21 | 10 | 13 |
| 30 | a | 34 | 172 | 28 | 15 | — | 24 | 11 | 15 | 13 |
| 35 | a | 39 | 188 | 18 | 17 | — | 23 | 13 | 14 | 6 |
| 40 | a | 44 | 194 | 20 | 8 | 2 | 14 | 10 | 13 | 9 |
| 45 | a | 49 | 135 | 13 | 10 | 1 | 16 | 7 | 11 | 9 |
| 50 | a | 54 | 134 | 11 | 12 | — | 15 | 2 | 10 | 15 |
| 55 | a | 59 | 87 | 5 | 5 | — | 7 | 2 | 7 | 9 |
| 60 | a | 64 | 99 | 5 | 6 | — | 8 | — | 5 | 6 |
| 65 | a | 69 | 54 | 3 | 3 | — | 7 | — | 4 | 8 |
| 70 | a | 74 | 32 | — | 1 | — | 3 | 1 | 1 | 5 |
| 75 | y más | 30 | — | 2 | — | — | 1 | 1 | 3 | 1 |
| Ignorados | | 3 | — | — | — | — | — | — | 1 | — |
| TOTALES | 1.954 | 6 | 175 | 121 | 11 | 177 | 97 | 125 | 145 | |

Mujeres

| | | | | | | | | | | |
|-----------|-------|----|----|----|---|----|----|-----|----|---|
| | 12 | 1 | — | — | — | — | — | 1 | — | |
| | 13 | — | — | — | — | — | — | 5 | — | 1 |
| | 14 | 4 | — | — | — | — | — | 7 | — | — |
| 15 | a | 19 | 14 | 6 | — | — | 5 | 1 | 59 | 2 |
| 20 | a | 24 | 13 | 11 | — | — | 7 | 3 | 57 | 4 |
| 25 | a | 29 | 18 | 5 | — | — | 9 | 1 | 35 | — |
| 30 | a | 34 | 11 | 8 | — | — | 9 | — | 32 | 1 |
| 35 | a | 39 | 13 | 3 | — | — | 11 | 1 | 21 | 3 |
| 40 | a | 44 | 13 | 3 | — | — | 8 | — | 19 | 1 |
| 45 | a | 49 | 4 | 6 | — | — | 9 | — | 24 | 3 |
| 50 | a | 54 | 7 | 7 | — | — | 5 | 2 | 9 | — |
| 55 | a | 59 | 4 | 2 | — | — | 3 | — | 12 | — |
| 60 | a | 64 | 2 | 4 | — | — | 5 | — | 2 | 2 |
| 65 | a | 69 | 2 | 1 | — | — | 3 | 1 | 5 | — |
| 70 | a | 74 | 2 | — | — | — | 2 | — | 6 | — |
| 75 | y más | — | — | — | — | — | 1 | — | 3 | — |
| Ignorados | | — | — | — | — | — | — | — | 1 | — |
| TOTALES | 108 | — | 56 | — | — | 77 | 9 | 298 | 17 | |

Comuna de San Pedro

Cuadro N.º 8

| POBLACION POR RAMA DE ACTIVIDAD ECONOMICA, POR EDAD Y SEXO | | | | | | | | | | |
|--|-------------|---------|-----------|--------------|-------------------------|----------|------------|-----------|--------------|--|
| EDAD ANOS | Agricultura | Minería | Industria | Construcción | Electricidad Agua - Gas | Comercio | Transporte | Servicios | No Definidos | |

Totales

| | | | | | | | | | | |
|----------------|-------|--------------|----------|------------|-----------|------------|-----------|------------|-----------|--|
| | 12 | 12 | — | — | — | — | — | 4 | — | |
| | 13 | 14 | — | — | — | — | — | 1 | 1 | |
| | 14 | 31 | — | 3 | — | 1 | — | 3 | — | |
| 15 | a 19 | 312 | — | 16 | 2 | 4 | — | 26 | 6 | |
| 20 | a 24 | 294 | 1 | 13 | 1 | 15 | 6 | 12 | 4 | |
| 25 | a 29 | 189 | — | 13 | 10 | 11 | 12 | 13 | 2 | |
| 30 | a 34 | 182 | — | 20 | 1 | 20 | 3 | 9 | 6 | |
| 35 | a 39 | 197 | — | 15 | 3 | 6 | 4 | 17 | 2 | |
| 40 | a 44 | 151 | — | 9 | 3 | 13 | 1 | 10 | — | |
| 45 | a 49 | 122 | — | 8 | 3 | 5 | 4 | 6 | 1 | |
| 50 | a 54 | 104 | — | 11 | — | 13 | 4 | 7 | 4 | |
| 55 | a 59 | 77 | — | 10 | 5 | 6 | — | 4 | — | |
| 60 | a 64 | 81 | — | 5 | 2 | 1 | 2 | 2 | — | |
| 65 | a 69 | 57 | — | 3 | — | 3 | — | 2 | 1 | |
| 70 | a 74 | 36 | — | 4 | — | 1 | 1 | 1 | — | |
| 75 | y más | 21 | — | 2 | — | 2 | — | — | — | |
| Ignorados | | 6 | — | — | — | 1 | 1 | — | 1 | |
| TOTALES | | 1.886 | 1 | 132 | 30 | 102 | 38 | 117 | 28 | |

Hombres

| | | | | | | | | | | |
|----------------|-------|--------------|----------|-----------|-----------|-----------|-----------|-----------|-----------|--|
| | 12 | 12 | — | — | — | — | — | — | — | |
| | 13 | 14 | — | — | — | — | — | — | 1 | |
| | 14 | 29 | — | 2 | — | 1 | — | — | — | |
| 15 | a 19 | 308 | — | 7 | 2 | 4 | — | 5 | 6 | |
| 20 | a 24 | 289 | 1 | 4 | 1 | 13 | 6 | 1 | 3 | |
| 25 | a 29 | 184 | — | 4 | 10 | 11 | 12 | 3 | 2 | |
| 30 | a 34 | 178 | — | 8 | 1 | 16 | 3 | 3 | 6 | |
| 35 | a 39 | 195 | — | 4 | 3 | 6 | 4 | 8 | 2 | |
| 40 | a 44 | 146 | — | 7 | 3 | 11 | 1 | 2 | — | |
| 45 | a 49 | 118 | — | 2 | 3 | 5 | 4 | — | 1 | |
| 50 | a 54 | 100 | — | 4 | — | 12 | 4 | 2 | 4 | |
| 55 | a 59 | 75 | — | 3 | 5 | 5 | — | 2 | — | |
| 60 | a 64 | 75 | — | 2 | 2 | 1 | 2 | 1 | — | |
| 65 | a 69 | 56 | — | 1 | — | 2 | — | 1 | 1 | |
| 70 | a 74 | 35 | — | 3 | — | 1 | 1 | — | — | |
| 75 | y más | 21 | — | 1 | — | 2 | — | — | — | |
| Ignorados | | 6 | — | — | — | 1 | 1 | — | 1 | |
| TOTALES | | 1.841 | 1 | 52 | 30 | 91 | 38 | 28 | 27 | |

Mujeres

| | | | | | | | | | | |
|----------------|-------|-----------|----------|-----------|----------|-----------|----------|-----------|----------|--|
| | 12 | — | — | — | — | — | — | 4 | — | |
| | 13 | — | — | — | — | — | — | 1 | — | |
| | 14 | 2 | — | 1 | — | — | — | 3 | — | |
| 15 | a 19 | 4 | — | 9 | — | — | — | 21 | — | |
| 20 | a 24 | 5 | — | 9 | — | 2 | — | 11 | 1 | |
| 25 | a 29 | 5 | — | 9 | — | — | — | 10 | — | |
| 30 | a 34 | 4 | — | 12 | — | 4 | — | 6 | — | |
| 35 | a 39 | 2 | — | 11 | — | — | — | 9 | — | |
| 40 | a 44 | 5 | — | 2 | — | 2 | — | 8 | — | |
| 45 | a 49 | 4 | — | 6 | — | — | — | 6 | — | |
| 50 | a 54 | 4 | — | 7 | — | 1 | — | 5 | — | |
| 55 | a 59 | 2 | — | 7 | — | 1 | — | 2 | — | |
| 60 | a 64 | 6 | — | 3 | — | — | — | 1 | — | |
| 65 | a 69 | 1 | — | 2 | — | 1 | — | 1 | — | |
| 70 | a 74 | 1 | — | 1 | — | — | — | 1 | — | |
| 75 | y más | — | — | 1 | — | — | — | — | — | |
| Ignorados | | — | — | — | — | — | — | — | — | |
| TOTALES | | 45 | — | 80 | — | 11 | — | 89 | 1 | |

| POBLACION POR RAMA DE ACTIVIDAD ECONOMICA, POR EDAD Y SEXO | | | | | | | | | | |
|--|-------------|---------|-----------|--------------|----------------------------|----------|------------|-----------|-----------------|--|
| EDAD AÑOS | Agricultura | Minería | Industria | Construcción | Electricidad Agua - Gas | Comercio | Transporte | Servicios | No Definidos | |

Totales

| | | | | | | | | | | |
|----------------|-------|--------------|----------|-----------|-----------|----------|-----------|----------|-----------|------------|
| | 12 | 5 | — | — | — | — | — | — | — | 3 |
| | 13 | 9 | — | — | — | — | — | 3 | — | 2 |
| | 14 | 30 | — | — | — | — | — | 3 | — | 4 |
| 15 | a 19 | 220 | 1 | 4 | — | 1 | — | 16 | — | 32 |
| 20 | a 24 | 172 | — | 9 | — | 7 | 2 | 12 | — | 43 |
| 25 | a 29 | 143 | — | 2 | — | 3 | 2 | 16 | — | 21 |
| 30 | a 34 | 127 | — | 3 | — | 6 | 1 | 6 | — | 25 |
| 35 | a 39 | 118 | — | 6 | — | 6 | 2 | 7 | — | 17 |
| 40 | a 44 | 136 | — | 8 | — | — | 1 | 5 | — | 19 |
| 45 | a 49 | 95 | — | 8 | 3 | — | — | 3 | — | 12 |
| 50 | a 54 | 73 | — | 7 | 2 | 6 | — | 4 | — | 14 |
| 55 | a 59 | 52 | — | 3 | 1 | 1 | — | 3 | — | 9 |
| 60 | a 64 | 50 | — | 5 | — | 2 | — | 1 | — | 8 |
| 65 | a 69 | 32 | 1 | 2 | — | 1 | — | 1 | — | 7 |
| 70 | a 74 | 20 | 1 | 2 | — | 1 | — | — | — | 5 |
| 75 | y más | 29 | — | 2 | — | 1 | — | — | — | 4 |
| Ignorados | | 2 | — | — | — | 1 | — | — | — | 3 |
| TOTALES | | 1.313 | 3 | 61 | 18 | 1 | 39 | 8 | 80 | 228 |

Hombres

| | | | | | | | | | | |
|----------------|-------|--------------|----------|-----------|-----------|----------|-----------|----------|-----------|------------|
| | 12 | 5 | — | — | — | — | — | — | — | 3 |
| | 13 | 8 | — | — | — | — | — | 1 | — | 2 |
| | 14 | 29 | — | — | — | — | — | — | — | 4 |
| 15 | a 19 | 215 | 1 | 3 | 1 | 1 | — | 3 | — | 30 |
| 20 | a 24 | 169 | — | 4 | 1 | 7 | 2 | 2 | — | 42 |
| 25 | a 29 | 140 | — | 1 | 3 | 2 | 1 | 4 | — | 21 |
| 30 | a 34 | 125 | — | 2 | — | 5 | 1 | 3 | — | 25 |
| 35 | a 39 | 111 | — | 2 | 3 | 6 | 2 | 3 | — | 16 |
| 40 | a 44 | 132 | — | 4 | — | — | 1 | 2 | — | 18 |
| 45 | a 49 | 94 | — | 6 | 4 | 2 | — | — | — | 12 |
| 50 | a 54 | 73 | — | 6 | 2 | 5 | — | 3 | — | 13 |
| 55 | a 59 | 51 | — | — | 1 | 1 | — | 1 | — | 9 |
| 60 | a 64 | 46 | — | 3 | 1 | 1 | — | — | — | 8 |
| 65 | a 69 | 32 | 1 | 1 | 1 | — | — | — | — | 5 |
| 70 | a 74 | 20 | 1 | 1 | 1 | 1 | — | — | — | 7 |
| 75 | y más | 28 | — | 1 | — | 1 | — | — | — | 4 |
| Ignorados | | 2 | — | — | — | 1 | — | — | — | 3 |
| TOTALES | | 1.280 | 3 | 34 | 18 | 1 | 33 | 7 | 22 | 222 |

Mujeres

| | | | | | | | | | | |
|----------------|-------|-----------|----------|-----------|----------|----------|----------|-----------|----------|----------|
| | 12 | — | — | — | — | — | — | — | — | — |
| | 13 | 1 | — | — | — | — | — | 2 | — | — |
| | 14 | 1 | — | — | — | — | — | 3 | — | — |
| 15 | a 19 | 5 | — | 1 | — | — | — | 13 | — | 2 |
| 20 | a 24 | 3 | — | 5 | — | — | — | 10 | — | 1 |
| 25 | a 29 | 3 | — | 1 | — | 1 | 1 | 12 | — | — |
| 30 | a 34 | 2 | — | 1 | — | 1 | — | 3 | — | — |
| 35 | a 39 | 7 | — | 4 | — | — | — | 4 | — | 1 |
| 40 | a 44 | 4 | — | 4 | — | — | — | 3 | — | 1 |
| 45 | a 49 | 1 | — | 2 | — | 1 | — | 3 | — | — |
| 50 | a 54 | — | — | 1 | — | 1 | — | 1 | — | 1 |
| 55 | a 59 | 1 | — | 3 | — | — | — | 2 | — | — |
| 60 | a 64 | 4 | — | 2 | — | 1 | — | 1 | — | — |
| 65 | a 69 | — | — | 1 | — | — | — | 1 | — | — |
| 70 | a 74 | — | — | 1 | — | 1 | — | — | — | — |
| 75 | y más | 1 | — | 1 | — | — | — | — | — | — |
| Ignorados | | — | — | — | — | — | — | — | — | — |
| TOTALES | | 33 | — | 27 | — | 6 | 1 | 58 | — | 6 |

Comuna de María Pinto

Cuadro N.º 8

| POBLACION POR RAMA DE ACTIVIDAD ECONOMICA, POR EDAD Y SEXO | | | | | | | | | |
|--|-------------|---------|-----------|--------------|-------------------------|----------|------------|-----------|--------------|
| EDAD ANOS | Agricultura | Minería | Industria | Construcción | Electricidad Agua - Gas | Comercio | Transporte | Servicios | No Definidos |

Totales

| | | | | | | | | | |
|-----------|-------|-------|----|----|---|----|----|-----|----|
| | 12 | 6 | — | — | — | — | — | — | — |
| | 13 | 8 | — | — | — | — | — | 2 | 1 |
| | 14 | 23 | — | — | — | — | — | — | — |
| 15 | a 19 | 270 | 3 | 3 | — | 10 | 1 | 15 | 5 |
| 20 | a 24 | 217 | 5 | 10 | 2 | 12 | — | 27 | 6 |
| 25 | a 29 | 166 | 4 | 6 | 2 | 18 | 1 | 13 | 1 |
| 30 | a 34 | 162 | 10 | 8 | 1 | 7 | 4 | 11 | 2 |
| 35 | a 39 | 134 | 4 | 4 | — | 6 | 2 | 8 | — |
| 40 | a 44 | 143 | — | 8 | 1 | 7 | 2 | 13 | 1 |
| 45 | a 49 | 123 | 2 | 4 | — | 5 | — | 11 | 1 |
| 50 | a 54 | 97 | 5 | 5 | 2 | 10 | — | 6 | 2 |
| 55 | a 59 | 77 | 4 | 5 | 1 | 1 | — | 3 | 1 |
| 60 | a 64 | 56 | — | 3 | — | 4 | — | 7 | 2 |
| 65 | a 69 | 49 | 1 | 8 | — | 5 | — | 3 | 2 |
| 70 | a 74 | 32 | — | 1 | — | 2 | — | 1 | 1 |
| 75 | y más | 14 | — | — | — | 1 | — | — | — |
| Ignorados | | 9 | — | — | — | 1 | — | 1 | — |
| TOTALES | | 1.586 | 38 | 65 | — | 89 | 10 | 121 | 25 |

Hombres

| | | | | | | | | | |
|-----------|-------|-------|----|----|----|----|---|----|----|
| | 12 | 5 | — | — | — | — | — | — | — |
| | 13 | 7 | — | — | — | — | — | — | 1 |
| | 14 | 19 | — | — | — | — | — | — | — |
| 15 | a 19 | 250 | 3 | 1 | 1 | 9 | 1 | 1 | 4 |
| 20 | a 24 | 207 | 5 | 1 | 2 | 11 | — | 11 | 4 |
| 25 | a 29 | 157 | 4 | 2 | 2 | 17 | — | 6 | 1 |
| 30 | a 34 | 152 | 10 | 1 | 1 | 7 | 4 | 4 | 2 |
| 35 | a 39 | 122 | 4 | 2 | — | 6 | 2 | 3 | — |
| 40 | a 44 | 133 | — | 5 | 1 | 4 | 1 | 3 | 1 |
| 45 | a 49 | 114 | 2 | 2 | — | 4 | — | 4 | 1 |
| 50 | a 54 | 94 | 5 | 1 | 2 | 10 | — | 2 | 2 |
| 55 | a 59 | 73 | 4 | 3 | 1 | 1 | — | 1 | 1 |
| 60 | a 64 | 55 | — | 2 | — | 3 | — | 3 | 2 |
| 65 | a 69 | 49 | — | 3 | — | 5 | — | — | 2 |
| 70 | a 74 | 31 | — | — | — | 2 | — | — | 1 |
| 75 | y más | 14 | — | — | — | 1 | — | — | — |
| Ignorados | | 9 | — | — | — | 1 | — | 1 | — |
| TOTALES | | 1.491 | 37 | 23 | 10 | 81 | 8 | 39 | 22 |

Mujeres

| | | | | | | | | | |
|-----------|-------|----|---|----|---|---|---|----|---|
| | 12 | 1 | — | — | — | — | — | — | — |
| | 13 | 1 | — | — | — | — | — | 2 | — |
| | 14 | 4 | — | — | — | — | — | — | — |
| 15 | a 19 | 20 | — | 2 | — | 1 | — | 14 | 1 |
| 20 | a 24 | 10 | — | 9 | — | 1 | — | 16 | 2 |
| 25 | a 29 | 9 | — | 4 | — | 1 | 1 | 7 | — |
| 30 | a 34 | 10 | — | 7 | — | — | — | 7 | — |
| 35 | a 39 | 12 | — | 2 | — | — | — | 5 | — |
| 40 | a 44 | 10 | — | 3 | — | 3 | 1 | 10 | — |
| 45 | a 49 | 9 | — | 2 | — | 1 | — | 7 | — |
| 50 | a 54 | 3 | — | 4 | — | — | — | 4 | — |
| 55 | a 59 | 4 | — | 2 | — | — | — | 2 | — |
| 60 | a 64 | 1 | — | 1 | — | 1 | — | 4 | — |
| 65 | a 69 | — | 1 | 5 | — | — | — | 3 | — |
| 70 | a 74 | 1 | — | 1 | — | — | — | 1 | — |
| 75 | y más | — | — | — | — | — | — | — | — |
| Ignorados | | — | — | — | — | — | — | — | — |
| TOTALES | | 95 | 1 | 42 | — | 8 | 2 | 82 | 3 |

Comuna de San Antonio

Cuadro N.º 8

| POBLACION POR RAMA DE ACTIVIDAD ECONOMICA, POR EDAD Y SEXO | | | | | | | | | | |
|--|-------------|---------|-----------|--------------|----------------------------|----------|------------|-----------|-----------------|--|
| EDAD AÑOS | Agricultura | Minería | Industria | Construcción | Electricidad Agua - Gas | Comercio | Transporte | Servicios | No Definidos | |

Totales

| | | | | | | | | | | |
|----------------|-------|--------------|------------|--------------|------------|--------------|--------------|--------------|------------|--|
| | 12 | 8 | — | — | — | — | 1 | 11 | — | |
| | 13 | 9 | — | 3 | 2 | 4 | — | 11 | 1 | |
| | 14 | 29 | 1 | 11 | 3 | 9 | 2 | 32 | 5 | |
| 15 | a 19 | 275 | 12 | 206 | 113 | 143 | 109 | 372 | 67 | |
| 20 | a 24 | 275 | 20 | 375 | 150 | 204 | 304 | 507 | 95 | |
| 25 | a 29 | 189 | 16 | 303 | 150 | 144 | 291 | 378 | 64 | |
| 30 | a 34 | 157 | 11 | 236 | 114 | 131 | 217 | 307 | 47 | |
| 35 | a 39 | 168 | 10 | 199 | 114 | 154 | 232 | 288 | 41 | |
| 40 | a 44 | 156 | 9 | 183 | 93 | 115 | 228 | 225 | 39 | |
| 45 | a 49 | 115 | 10 | 113 | 70 | 114 | 181 | 180 | 30 | |
| 50 | a 54 | 119 | 14 | 83 | 53 | 89 | 143 | 136 | 26 | |
| 55 | a 59 | 65 | 8 | 65 | 32 | 60 | 91 | 103 | 16 | |
| 60 | a 64 | 70 | 5 | 40 | 32 | 48 | 52 | 68 | 15 | |
| 65 | a 69 | 43 | 3 | 27 | 27 | 30 | 24 | 39 | 3 | |
| 70 | a 74 | 39 | 2 | 19 | 10 | 23 | 13 | 21 | 9 | |
| 75 | y más | 32 | 2 | 12 | 6 | 12 | 5 | 14 | 2 | |
| Ignorados | | 2 | — | 7 | 1 | 9 | 2 | 6 | 5 | |
| TOTALES | | 1.751 | 123 | 1.862 | 970 | 1.289 | 1.895 | 2.698 | 465 | |

Hombres

| | | | | | | | | | | |
|----------------|-------|--------------|------------|--------------|------------|-------------|------------|--------------|--------------|------------|
| | 12 | 8 | — | — | — | — | 1 | 1 | — | |
| | 13 | 8 | — | 3 | 2 | 4 | — | 2 | 1 | |
| | 14 | 28 | 1 | 6 | 3 | 6 | 2 | 8 | 5 | |
| 15 | a 19 | 268 | 12 | 147 | 113 | 112 | 108 | 89 | 62 | |
| 20 | a 24 | 266 | 20 | 268 | 150 | 148 | 287 | 176 | 83 | |
| 25 | a 29 | 185 | 16 | 225 | 150 | 119 | 277 | 138 | 58 | |
| 30 | a 34 | 154 | 11 | 173 | 114 | 97 | 210 | 151 | 42 | |
| 35 | a 39 | 164 | 10 | 157 | 114 | 115 | 223 | 119 | 41 | |
| 40 | a 44 | 153 | 9 | 131 | 93 | 91 | 224 | 113 | 37 | |
| 45 | a 49 | 113 | 10 | 88 | 70 | 82 | 170 | 82 | 28 | |
| 50 | a 54 | 117 | 14 | 62 | 53 | 68 | 142 | 84 | 23 | |
| 55 | a 59 | 65 | 8 | 50 | 32 | 52 | 88 | 47 | 14 | |
| 60 | a 64 | 69 | 5 | 32 | 32 | 36 | 52 | 33 | 14 | |
| 65 | a 69 | 43 | 3 | 19 | 27 | 25 | 24 | 26 | 3 | |
| 70 | a 74 | 38 | 2 | 15 | 10 | 18 | 13 | 14 | 8 | |
| 75 | y más | 32 | 2 | 11 | 6 | 7 | 5 | 5 | 2 | |
| Ignorados | | 2 | — | 6 | 1 | 6 | 2 | 3 | 5 | |
| TOTALES | | 1.713 | 123 | 1.394 | 970 | 1.21 | 986 | 1.828 | 1.091 | 426 |

Mujeres

| | | | | | | | | | | |
|----------------|-------|-----------|----------|------------|----------|----------|------------|-----------|--------------|-----------|
| | 12 | — | — | — | — | — | — | 10 | — | |
| | 13 | 1 | — | — | — | — | — | 9 | — | |
| | 14 | 1 | — | 5 | — | 3 | — | 24 | — | |
| 15 | a 19 | 7 | — | 59 | — | 31 | 1 | 283 | 5 | |
| 20 | a 24 | 9 | — | 107 | — | 56 | 17 | 331 | 12 | |
| 25 | a 29 | 4 | — | 77 | — | 25 | 14 | 240 | 6 | |
| 30 | a 34 | 3 | — | 63 | — | 34 | 7 | 156 | 5 | |
| 35 | a 39 | 4 | — | 42 | — | 39 | 9 | 169 | — | |
| 40 | a 44 | 3 | — | 32 | — | 24 | 4 | 112 | 2 | |
| 45 | a 49 | 2 | — | 25 | — | 32 | 11 | 98 | 2 | |
| 50 | a 54 | 2 | — | 21 | — | 21 | 1 | 52 | 3 | |
| 55 | a 59 | — | — | 15 | — | 8 | 3 | 56 | 2 | |
| 60 | a 64 | 1 | — | 8 | — | 12 | — | 35 | 1 | |
| 65 | a 69 | — | — | 8 | — | 5 | — | 13 | — | |
| 70 | a 74 | 1 | — | 4 | — | 5 | — | 7 | 1 | |
| 75 | y más | — | — | 1 | — | 5 | — | 9 | — | |
| Ignorados | | — | — | 1 | — | 3 | — | 3 | — | |
| TOTALES | | 38 | — | 468 | — | 7 | 303 | 67 | 1.607 | 39 |

Comuna de Cartagena

Cuadro No 8

| POBLACION POR RAMA DE ACTIVIDAD ECONOMICA, POR EDAD Y SEXO | | | | | | | | | | |
|--|-------------|---------|-----------|--------------|-------------------------|----------|------------|-----------|--------------|--|
| EDAD AÑOS | Agricultura | Minería | Industria | Construcción | Electricidad Agua - Gas | Comercio | Transporte | Servicios | No Definidos | |

Totales

| | | | | | | | | | | |
|----------------|------------|-----------|------------|------------|-----------|------------|------------|------------|-----------|----|
| | 12 | 4 | — | — | — | — | — | — | 4 | — |
| | 13 | 4 | — | 1 | 1 | — | — | 4 | — | — |
| | 14 | 10 | — | 1 | 3 | — | — | 5 | — | — |
| 15 | a 19 | 112 | 13 | 27 | 29 | 3 | 20 | 17 | 90 | 9 |
| 20 | a 24 | 104 | 19 | 39 | 43 | 4 | 26 | 29 | 114 | 12 |
| 25 | a 29 | 75 | 8 | 37 | 39 | 6 | 22 | 23 | 90 | 5 |
| 30 | a 34 | 70 | 5 | 28 | 34 | 4 | 21 | 22 | 71 | 5 |
| 35 | a 39 | 86 | 6 | 31 | 34 | 8 | 38 | 18 | 92 | 8 |
| 40 | a 44 | 83 | 11 | 33 | 31 | 2 | 35 | 9 | 73 | 6 |
| 45 | a 49 | 66 | 4 | 18 | 21 | 1 | 35 | 6 | 67 | 8 |
| 50 | a 54 | 50 | 5 | 21 | 22 | 3 | 27 | 11 | 77 | — |
| 55 | a 59 | 44 | 5 | 13 | 10 | 5 | 22 | 5 | 60 | 6 |
| 60 | a 64 | 31 | 3 | 14 | 9 | — | 10 | — | 31 | 3 |
| 65 | a 69 | 32 | — | 11 | 5 | 1 | 8 | — | 15 | 3 |
| 70 | a 74 | 15 | 2 | 8 | 4 | 2 | 2 | — | 9 | 1 |
| 75 | y más | 11 | — | 9 | 6 | 2 | 2 | 2 | 8 | — |
| Ignorados | — | — | — | — | — | — | 2 | — | 1 | — |
| TOTALES | 797 | 81 | 291 | 291 | 41 | 273 | 143 | 811 | 66 | |

Hombres

| | | | | | | | | | | |
|----------------|------------|-----------|------------|------------|-----------|------------|------------|------------|-----------|----|
| | 12 | 4 | — | — | — | — | — | — | — | — |
| | 13 | 4 | — | 1 | 1 | — | — | — | — | — |
| | 14 | 10 | — | — | 3 | — | — | — | — | — |
| 15 | a 19 | 109 | 13 | 19 | 29 | 3 | 14 | 17 | 30 | 9 |
| 20 | a 24 | 104 | 17 | 31 | 43 | 4 | 17 | 27 | 28 | 11 |
| 25 | a 29 | 74 | 6 | 19 | 39 | 6 | 16 | 22 | 31 | 4 |
| 30 | a 34 | 68 | 5 | 24 | 34 | 4 | 17 | 20 | 29 | 5 |
| 35 | a 39 | 85 | 6 | 25 | 34 | 7 | 27 | 17 | 38 | 7 |
| 40 | a 44 | 82 | 11 | 23 | 31 | 2 | 25 | 9 | 37 | 6 |
| 45 | a 49 | 64 | 4 | 14 | 21 | 1 | 24 | 4 | 30 | 7 |
| 50 | a 54 | 50 | 5 | 15 | 22 | 3 | 22 | 11 | 37 | — |
| 55 | a 59 | 44 | 5 | 10 | 10 | 5 | 18 | 4 | 27 | 5 |
| 60 | a 64 | 30 | 1 | 12 | 9 | — | 9 | — | 10 | 3 |
| 65 | a 69 | 32 | — | 11 | 5 | 1 | 5 | — | 7 | 2 |
| 70 | a 74 | 15 | 2 | 7 | 4 | 2 | 2 | — | 3 | — |
| 75 | y más | 10 | — | 8 | 6 | 2 | 2 | 1 | 4 | — |
| Ignorados | — | — | — | — | — | — | 2 | — | — | — |
| TOTALES | 785 | 75 | 219 | 291 | 40 | 203 | 132 | 312 | 59 | |

Mujeres

| | | | | | | | | | | |
|----------------|-----------|----------|-----------|----------|----------|-----------|-----------|------------|----------|---|
| | 12 | — | — | — | — | — | — | — | 4 | — |
| | 13 | — | — | — | — | — | — | — | 4 | — |
| | 14 | — | — | 1 | — | — | — | 1 | 4 | — |
| 15 | a 19 | 3 | — | 8 | — | — | 6 | — | 60 | — |
| 20 | a 24 | — | 2 | 8 | — | — | 9 | 2 | 86 | 1 |
| 25 | a 29 | 1 | 2 | 18 | — | — | 6 | 1 | 59 | 1 |
| 30 | a 34 | 2 | — | 4 | — | — | 4 | 2 | 42 | — |
| 35 | a 39 | 1 | — | 6 | — | — | — | 1 | 54 | 1 |
| 40 | a 44 | 1 | — | 10 | — | — | 10 | — | 36 | — |
| 45 | a 49 | 2 | — | 4 | — | — | 11 | 2 | 37 | 1 |
| 50 | a 54 | — | — | 6 | — | — | 5 | — | 40 | — |
| 55 | a 59 | — | — | 3 | — | — | 4 | 1 | 33 | 1 |
| 60 | a 64 | 1 | 2 | 2 | — | — | 1 | — | 21 | — |
| 65 | a 69 | — | — | — | — | — | 3 | — | 8 | 1 |
| 70 | a 74 | — | — | 1 | — | — | — | — | 6 | 1 |
| 75 | y más | 1 | — | 1 | — | — | — | 1 | 4 | — |
| Ignorados | — | — | — | — | — | — | — | — | 1 | — |
| TOTALES | 12 | 6 | 72 | — | 1 | 70 | 11 | 499 | 7 | |

Comuna de Santo Domingo

Cuadro N.º 8

| POBLACION POR RAMA DE ACTIVIDAD ECONOMICA, POR EDAD Y SEXO | | | | | | | | | | |
|--|------------------|---------|-----------|-------------------|---------------------------------|----------|-----------------|-----------|-----------------|--|
| EDAD ANOS | Agricul- tura | Mineria | Industria | Construc- ción | Electrici- dad Agua - Gas | Comercio | Trans- porte | Servicios | No Definidos | |

Totales

| | | | | | | | | | | |
|-----------|-------|-----|----|----|---|----|---|-----|----|---|
| | 12 | 3 | — | — | — | — | — | — | — | — |
| | 13 | 10 | — | — | — | — | — | — | 2 | — |
| | 14 | 22 | — | 1 | 1 | — | — | — | 3 | — |
| 15 | a 19 | 165 | 2 | 1 | 2 | — | 1 | — | 28 | 2 |
| 20 | a 24 | 173 | 1 | 2 | 3 | — | 1 | — | 27 | 3 |
| 25 | a 29 | 126 | 4 | 2 | 2 | 2 | 3 | — | 23 | 2 |
| 30 | a 34 | 109 | 5 | 1 | 8 | 1 | 1 | 1 | 20 | 3 |
| 35 | a 39 | 99 | 3 | 4 | 9 | — | 2 | 1 | 15 | 2 |
| 40 | a 44 | 70 | 5 | 1 | 6 | 1 | 3 | 1 | 21 | 1 |
| 45 | a 49 | 54 | 1 | 3 | 6 | — | 2 | — | 10 | 3 |
| 50 | a 54 | 61 | 3 | 1 | 3 | — | — | 1 | 4 | 1 |
| 55 | a 59 | 36 | — | 1 | 3 | — | 3 | — | 9 | — |
| 60 | a 64 | 36 | — | 3 | 3 | — | 2 | — | 7 | 2 |
| 65 | a 69 | 17 | 1 | 3 | — | 1 | 1 | — | 1 | — |
| 70 | a 74 | 14 | 1 | — | — | — | 1 | — | 3 | 1 |
| 75 | y más | 15 | — | 1 | — | — | 1 | — | 1 | 1 |
| Ignorados | | 3 | — | — | 3 | — | — | — | 1 | 1 |
| TOTALES | 1.013 | 26 | 24 | 49 | 5 | 21 | 5 | 175 | 22 | |

Hombres

| | | | | | | | | | | |
|-----------|-------|-----|----|----|---|----|---|----|----|---|
| | 12 | 2 | — | — | — | — | — | — | — | — |
| | 13 | 9 | — | — | — | — | — | — | 1 | — |
| | 14 | 21 | — | 1 | 1 | — | — | — | 1 | — |
| 15 | a 19 | 158 | 2 | 1 | 2 | — | 1 | — | 14 | 2 |
| 20 | a 24 | 168 | 1 | 1 | 3 | — | 1 | — | 11 | 2 |
| 25 | a 29 | 123 | 4 | 1 | 2 | 2 | 3 | — | 17 | 2 |
| 30 | a 34 | 108 | 5 | — | 8 | 1 | 1 | — | 13 | 3 |
| 35 | a 39 | 97 | 3 | 4 | 9 | — | 1 | 1 | 9 | 2 |
| 40 | a 44 | 69 | 5 | 1 | 6 | 1 | 2 | 1 | 13 | 1 |
| 45 | a 49 | 54 | 1 | 2 | 6 | — | 2 | — | 4 | 3 |
| 50 | a 54 | 59 | 3 | 1 | 3 | — | — | 1 | 3 | 1 |
| 55 | a 59 | 35 | — | — | 3 | — | 3 | — | 4 | — |
| 60 | a 64 | 32 | — | — | 3 | — | 2 | — | 1 | 2 |
| 65 | a 69 | 17 | 1 | 1 | — | 1 | 1 | — | 1 | — |
| 70 | a 74 | 13 | 1 | — | — | — | 1 | — | 2 | 1 |
| 75 | y más | 15 | — | 1 | — | — | 1 | — | — | 1 |
| Ignorados | | 3 | — | — | 3 | — | — | — | 1 | 1 |
| TOTALES | 983 | 26 | 14 | 49 | 5 | 19 | 4 | 95 | 21 | |

Mujeres

| | | | | | | | | | | |
|-----------|-------|---|----|---|---|---|---|----|----|---|
| | 12 | 1 | — | — | — | — | — | — | — | — |
| | 13 | 1 | — | — | — | — | — | — | 1 | — |
| | 14 | 1 | — | — | — | — | — | — | 2 | — |
| 15 | a 19 | 7 | — | — | — | — | — | — | 14 | — |
| 20 | a 24 | 5 | — | 1 | — | — | — | — | 16 | 1 |
| 25 | a 29 | 3 | — | 1 | — | — | — | — | 6 | — |
| 30 | a 34 | 1 | — | 1 | — | — | — | — | 7 | — |
| 35 | a 39 | 2 | — | — | — | — | 1 | — | 6 | — |
| 40 | a 44 | 1 | — | — | — | — | 1 | — | 8 | — |
| 45 | a 49 | — | — | 1 | — | — | — | — | 6 | — |
| 50 | a 54 | 2 | — | — | — | — | — | — | 1 | — |
| 55 | a 59 | 1 | — | 1 | — | — | — | — | 5 | — |
| 60 | a 64 | 4 | — | 3 | — | — | — | — | 6 | — |
| 65 | a 69 | — | — | 2 | — | — | — | — | — | — |
| 70 | a 74 | 1 | — | — | — | — | — | — | 1 | — |
| 75 | y más | — | — | — | — | — | — | — | 1 | — |
| Ignorados | | — | — | — | — | — | — | — | — | — |
| TOTALES | 30 | — | 10 | — | — | 2 | 1 | 80 | 1 | |

| POBLACION POR RAMA DE ACTIVIDAD ECONOMICA, POR EDAD Y SEXO | | | | | | | | | |
|--|-------------|---------|-----------|--------------|-------------------------|----------|------------|-----------|--------------|
| EDAD AÑOS | Agricultura | Mineria | Industria | Construcción | Electricidad Agua - Gas | Comercio | Transporte | Servicios | No Definidos |

Totales

| | | | | | | | | | |
|-----------|-------|-----|-----|-----|----|----|----|-----|----|
| | 12 | 7 | — | — | — | — | — | 6 | — |
| | 13 | 13 | — | — | — | — | — | 11 | — |
| | 14 | 23 | — | 2 | — | — | — | 5 | — |
| 15 | a 19 | 262 | — | 8 | 9 | 3 | — | 42 | 5 |
| 20 | a 24 | 214 | 1 | 13 | 19 | 8 | 5 | 35 | 3 |
| 25 | a 29 | 161 | — | 18 | 14 | 14 | 1 | 19 | 5 |
| 30 | a 34 | 134 | 1 | 12 | 17 | 13 | 3 | 14 | 1 |
| 35 | a 39 | 170 | — | 13 | 21 | 11 | 4 | 17 | — |
| 40 | a 44 | 156 | — | 17 | 7 | 8 | 1 | 12 | 2 |
| 45 | a 49 | 104 | — | 11 | 7 | 5 | — | 9 | 2 |
| 50 | a 54 | 99 | — | 8 | 4 | 7 | — | 9 | — |
| 55 | a 59 | 82 | — | 8 | 2 | 3 | — | 6 | 1 |
| 60 | a 64 | 94 | — | 7 | 3 | 3 | — | 6 | — |
| 65 | a 69 | 60 | — | 4 | 1 | 1 | — | 2 | — |
| 70 | a 74 | 49 | — | 3 | — | 2 | — | 1 | — |
| 75 | y más | 53 | — | 6 | — | — | — | 1 | 1 |
| Ignorados | | — | — | — | — | — | — | — | — |
| TOTALES | 1.681 | 2 | 130 | 104 | 1 | 79 | 14 | 195 | 20 |

Hombres

| | | | | | | | | | |
|-----------|-------|-----|----|-----|----|----|----|----|----|
| | 12 | 7 | — | — | — | — | — | 4 | — |
| | 13 | 12 | — | — | — | — | — | 6 | — |
| | 14 | 23 | — | — | — | — | — | 2 | — |
| 15 | a 19 | 254 | — | 3 | 9 | 3 | — | 7 | 5 |
| 20 | a 24 | 209 | 1 | 5 | 19 | 7 | 4 | 9 | 1 |
| 25 | a 29 | 158 | — | 6 | 14 | 6 | 1 | 8 | 5 |
| 30 | a 34 | 132 | 1 | 6 | 17 | 10 | 2 | 6 | 1 |
| 35 | a 39 | 169 | — | 4 | 21 | 8 | 4 | 9 | — |
| 40 | a 44 | 154 | — | 8 | 7 | 5 | 1 | 6 | 1 |
| 45 | a 49 | 102 | — | 3 | 7 | 4 | — | 2 | 2 |
| 50 | a 54 | 96 | — | 3 | 4 | 5 | — | 4 | — |
| 55 | a 59 | 81 | — | 6 | 2 | 3 | — | 2 | 1 |
| 60 | a 64 | 91 | — | 2 | 3 | 3 | — | — | — |
| 65 | a 69 | 58 | — | — | 1 | 1 | — | 1 | — |
| 70 | a 74 | 48 | — | 1 | — | 2 | — | — | — |
| 75 | y más | 50 | — | 1 | — | — | — | — | 1 |
| Ignorados | | — | — | — | — | — | — | — | — |
| TOTALES | 1.644 | 2 | 48 | 104 | — | 58 | 12 | 66 | 17 |

Mujeres

| | | | | | | | | | |
|-----------|-------|---|----|----|---|----|---|-----|---|
| | 12 | — | — | — | — | — | — | 2 | — |
| | 13 | 1 | — | — | — | — | — | 5 | — |
| | 14 | — | — | 2 | — | — | — | 3 | — |
| 15 | a 19 | 8 | — | 5 | — | — | — | 35 | — |
| 20 | a 24 | 5 | — | 8 | — | 1 | 1 | 26 | 2 |
| 25 | a 29 | 3 | — | 12 | — | 8 | — | 11 | — |
| 30 | a 34 | 2 | — | 6 | — | 3 | 1 | 8 | — |
| 35 | a 39 | 1 | — | 9 | — | 3 | — | 8 | — |
| 40 | a 44 | 2 | — | 9 | — | 3 | — | 6 | 1 |
| 45 | a 49 | 2 | — | 8 | — | 1 | — | 7 | — |
| 50 | a 54 | 3 | — | 5 | — | 2 | — | 5 | — |
| 55 | a 59 | 1 | — | 2 | — | — | — | 4 | — |
| 60 | a 64 | 3 | — | 5 | — | — | — | 6 | — |
| 65 | a 69 | 2 | — | 4 | — | — | — | 1 | — |
| 70 | a 74 | 1 | — | 2 | — | — | — | 1 | — |
| 75 | y más | 3 | — | 5 | — | — | — | 1 | — |
| Ignorados | | — | — | — | — | — | — | — | — |
| TOTALES | 37 | — | 82 | — | 1 | 21 | 2 | 129 | 3 |

| POBLACION POR RAMA DE ACTIVIDAD ECONOMICA, POR EDAD Y SEXO | | | | | | | | | | |
|--|-------------|---------|-----------|--------------|-------------------------|----------|------------|-----------|--------------|--|
| EDAD AÑOS | Agricultura | Minería | Industria | Construcción | Electricidad Agua - Gas | Comercio | Transporte | Servicios | No Definidos | |

Totales

| | | | | | | | | | | |
|----------------|--------------|------------|--------------|------------|------------|--------------|--------------|--------------|------------|--|
| | 12 | 13 | — | 5 | — | — | 1 | 12 | — | |
| | 13 | 37 | 1 | 10 | 1 | 7 | — | 23 | 2 | |
| | 14 | 43 | 2 | 18 | 3 | 12 | 2 | 33 | 2 | |
| 15 a | 19 | 462 | 22 | 581 | 88 | 177 | 52 | 1.024 | 57 | |
| 20 a | 24 | 411 | 19 | 963 | 148 | 267 | 144 | 1.405 | 72 | |
| 25 a | 29 | 378 | 9 | 648 | 129 | 212 | 200 | 695 | 55 | |
| 30 a | 34 | 329 | 15 | 519 | 107 | 207 | 174 | 613 | 56 | |
| 35 a | 39 | 319 | 18 | 475 | 122 | 195 | 176 | 454 | 40 | |
| 40 a | 44 | 305 | 20 | 399 | 111 | 166 | 126 | 395 | 44 | |
| 45 a | 49 | 261 | 16 | 253 | 69 | 128 | 80 | 303 | 21 | |
| 50 a | 54 | 245 | 13 | 204 | 72 | 101 | 55 | 191 | 21 | |
| 55 a | 59 | 171 | 6 | 116 | 36 | 81 | 27 | 123 | 11 | |
| 60 a | 64 | 146 | 3 | 87 | 40 | 68 | 16 | 96 | 15 | |
| 65 a | 69 | 102 | 3 | 41 | 24 | 29 | 9 | 62 | 8 | |
| 70 a | 74 | 68 | 2 | 24 | 11 | 27 | 4 | 33 | 7 | |
| 75 y más | 43 | — | — | 15 | 6 | 8 | 3 | 29 | 3 | |
| Ignorados | 6 | — | — | 11 | 2 | 3 | 1 | 15 | 7 | |
| TOTALES | 3.339 | 149 | 4.369 | 969 | 195 | 1.688 | 1.070 | 5.506 | 421 | |

Hombres

| | | | | | | | | | | |
|----------------|--------------|------------|--------------|------------|------------|--------------|--------------|--------------|------------|--|
| | 12 | 11 | — | 4 | — | — | 1 | 5 | — | |
| | 13 | 36 | 1 | 5 | 1 | 5 | — | 4 | 2 | |
| | 14 | 36 | 2 | 8 | 2 | 9 | 2 | 10 | 2 | |
| 15 a | 19 | 424 | 22 | 348 | 88 | 151 | 48 | 663 | 42 | |
| 20 a | 24 | 383 | 19 | 677 | 147 | 195 | 133 | 1.001 | 54 | |
| 25 a | 29 | 347 | 8 | 498 | 128 | 167 | 186 | 425 | 43 | |
| 30 a | 34 | 304 | 15 | 436 | 107 | 151 | 159 | 397 | 50 | |
| 35 a | 39 | 289 | 18 | 361 | 122 | 145 | 169 | 277 | 34 | |
| 40 a | 44 | 278 | 19 | 321 | 111 | 130 | 120 | 238 | 35 | |
| 45 a | 49 | 244 | 16 | 209 | 69 | 100 | 76 | 179 | 18 | |
| 50 a | 54 | 228 | 13 | 167 | 72 | 84 | 55 | 87 | 16 | |
| 55 a | 59 | 160 | 6 | 87 | 36 | 70 | 27 | 43 | 10 | |
| 60 a | 64 | 143 | 3 | 68 | 40 | 60 | 15 | 45 | 11 | |
| 65 a | 69 | 99 | 3 | 35 | 24 | 25 | 8 | 17 | 5 | |
| 70 a | 74 | 66 | 2 | 21 | 11 | 23 | 4 | 15 | 7 | |
| 75 y más | 42 | — | — | 9 | 6 | 7 | 3 | 11 | 3 | |
| Ignorados | 6 | — | — | 9 | 2 | 5 | 1 | 13 | 7 | |
| TOTALES | 3.096 | 147 | 3.263 | 966 | 188 | 1.322 | 1.007 | 3.430 | 339 | |

Mujeres

| | | | | | | | | | | |
|----------------|------------|----------|--------------|----------|----------|------------|-----------|--------------|-----------|--|
| | 12 | 2 | — | 1 | — | — | — | 7 | — | |
| | 13 | 1 | — | 5 | — | 1 | 2 | 19 | — | |
| | 14 | 7 | — | 10 | 1 | 3 | — | 23 | — | |
| 15 a | 19 | 38 | — | 233 | — | 1 | 26 | 361 | 15 | |
| 20 a | 24 | 28 | — | 286 | 1 | 1 | 72 | 404 | 18 | |
| 25 a | 29 | 31 | 1 | 150 | 1 | 1 | 45 | 270 | 12 | |
| 30 a | 34 | 25 | — | 83 | — | 2 | 56 | 216 | 6 | |
| 35 a | 39 | 30 | — | 114 | — | — | 50 | 177 | 6 | |
| 40 a | 44 | 27 | 1 | 78 | — | 1 | 36 | 157 | 9 | |
| 45 a | 49 | 17 | — | 44 | — | — | 28 | 124 | 3 | |
| 50 a | 54 | 17 | — | 37 | — | — | 17 | 104 | 5 | |
| 55 a | 59 | 11 | — | 29 | — | — | 11 | 80 | 1 | |
| 60 a | 64 | 3 | — | 19 | — | — | 8 | 51 | 4 | |
| 65 a | 69 | 3 | — | 6 | — | — | 4 | 45 | 3 | |
| 70 a | 74 | 2 | — | 3 | — | — | 4 | 18 | — | |
| 75 y más | 1 | — | — | 6 | — | — | 1 | 18 | — | |
| Ignorados | — | — | — | 2 | — | — | 3 | 2 | — | |
| TOTALES | 243 | 2 | 1.106 | 3 | 7 | 366 | 63 | 2.076 | 82 | |

| POBLACION POR RAMA DE ACTIVIDAD ECONOMICA, POR EDAD Y SEXO | | | | | | | | | |
|--|-------------|---------|-----------|--------------|-------------------------|----------|------------|-----------|--------------|
| EDAD AÑOS | Agricultura | Minería | Industria | Construcción | Electricidad Agua - Gas | Comercio | Transporte | Servicios | No Definidos |

Totales

| | | | | | | | | | | |
|----------------|--------------|-----------|------------|-----------|----------|-----------|-----------|------------|-----------|---|
| | 12 | 6 | — | 1 | — | — | — | 1 | — | — |
| | 13 | 15 | — | 1 | — | — | — | — | 2 | — |
| | 14 | 31 | — | — | — | — | — | — | 6 | — |
| 15 | a 19 | 239 | 1 | 31 | — | — | 6 | 2 | 26 | 1 |
| 20 | a 24 | 248 | 1 | 56 | 5 | — | 6 | — | 30 | 3 |
| 25 | a 29 | 163 | 1 | 31 | 3 | — | 7 | 4 | 30 | 2 |
| 30 | a 34 | 130 | 6 | 14 | 3 | — | 9 | 3 | 17 | — |
| 35 | a 39 | 129 | 4 | 20 | 1 | — | 9 | 1 | 17 | 2 |
| 40 | a 44 | 136 | 3 | 16 | 1 | — | 11 | 3 | 7 | 1 |
| 45 | a 49 | 106 | — | 11 | 4 | — | 7 | 1 | 11 | — |
| 50 | a 54 | 87 | — | 14 | 3 | — | 2 | — | 14 | 3 |
| 55 | a 59 | 72 | — | 13 | 1 | — | 10 | 1 | 9 | 1 |
| 60 | a 64 | 53 | 2 | 15 | — | — | 2 | 1 | 6 | 2 |
| 65 | a 69 | 41 | — | 7 | 1 | — | 4 | — | 2 | 1 |
| 70 | a 74 | 15 | — | 6 | 2 | — | 2 | — | 2 | — |
| 75 | y más | 8 | — | 2 | — | — | — | 1 | 1 | — |
| Ignorados | 2 | 2 | — | — | — | — | — | — | — | — |
| TOTALES | 1.481 | 20 | 238 | 24 | — | 75 | 18 | 180 | 16 | |

Hombres

| | | | | | | | | | | |
|----------------|--------------|-----------|------------|-----------|----------|-----------|-----------|-----------|-----------|---|
| | 12 | 5 | — | 1 | — | — | — | 1 | — | — |
| | 13 | 12 | — | 1 | — | — | — | — | 1 | — |
| | 14 | 30 | — | — | — | — | — | — | 2 | — |
| 15 | a 19 | 209 | 1 | 13 | — | — | 6 | 1 | 7 | 1 |
| 20 | a 24 | 226 | 1 | 44 | 5 | — | 5 | — | 11 | 3 |
| 25 | a 29 | 154 | 1 | 23 | 3 | — | 6 | 4 | 10 | 2 |
| 30 | a 34 | 119 | 6 | 7 | 3 | — | 7 | 3 | 7 | — |
| 35 | a 39 | 109 | 4 | 16 | 1 | — | 6 | 1 | 7 | 2 |
| 40 | a 44 | 127 | 3 | 12 | 1 | — | 8 | 3 | 3 | 1 |
| 45 | a 49 | 95 | — | 8 | 4 | — | 6 | 1 | 1 | — |
| 50 | a 54 | 81 | — | 9 | 3 | — | — | — | 4 | 2 |
| 55 | a 59 | 67 | — | 9 | 1 | — | 8 | 1 | 3 | 1 |
| 60 | a 64 | 50 | 2 | 6 | — | — | 2 | 1 | 3 | 2 |
| 65 | a 69 | 40 | — | 3 | — | — | 4 | — | 1 | 1 |
| 70 | a 74 | 15 | — | 4 | 2 | — | 1 | — | — | — |
| 75 | y más | 7 | — | 1 | — | — | — | 1 | 1 | — |
| Ignorados | 2 | 2 | — | — | — | — | — | — | — | — |
| TOTALES | 1.348 | 20 | 157 | 24 | — | 59 | 17 | 61 | 15 | |

Mujeres

| | | | | | | | | | | |
|----------------|------------|----------|-----------|----------|----------|-----------|----------|------------|----------|---|
| | 12 | 1 | — | — | — | — | — | — | — | — |
| | 13 | 3 | — | — | — | — | — | — | 1 | — |
| | 14 | 1 | — | — | — | — | — | — | 4 | — |
| 15 | a 19 | 30 | — | 18 | — | — | — | 1 | 19 | — |
| 20 | a 24 | 22 | — | 12 | — | — | 1 | — | 19 | — |
| 25 | a 29 | 9 | — | 8 | — | — | 1 | — | 20 | — |
| 30 | a 34 | 11 | — | 7 | — | — | 2 | — | 10 | — |
| 35 | a 39 | 20 | — | 4 | — | — | 3 | — | 10 | — |
| 40 | a 44 | 9 | — | 4 | — | — | 3 | — | 4 | — |
| 45 | a 49 | 11 | — | 3 | — | — | 1 | — | 10 | — |
| 50 | a 54 | 6 | — | 5 | — | — | 2 | — | 10 | 1 |
| 55 | a 59 | 5 | — | 4 | — | — | 2 | — | 6 | — |
| 60 | a 64 | 3 | — | 9 | — | — | — | — | 3 | — |
| 65 | a 69 | 1 | — | 4 | — | — | — | — | 1 | — |
| 70 | a 74 | — | — | 2 | — | — | 1 | — | 2 | — |
| 75 | y más | 1 | — | 1 | — | — | — | — | — | — |
| Ignorados | — | — | — | — | — | — | — | — | — | — |
| TOTALES | 133 | — | 81 | — | — | 16 | 1 | 119 | 1 | |

POBLACION POR RAMA DE ACTIVIDAD ECONOMICA, POR EDAD Y SEXO

| EDAD AÑOS | Agricultura | Minería | Industria | Construcción | Electricidad Agua - Gas | Comercio | Transporte | Servicios | No Definidos |
|----------------|--------------|-----------|------------|--------------|-------------------------|------------|------------|--------------|--------------|
| | 12 | 13 | — | 3 | — | — | — | 5 | — |
| | 13 | 59 | — | 38 | — | 5 | — | 169 | 11 |
| | 14 | 85 | — | 7 | 3 | 3 | — | 19 | 1 |
| 15 a | 19 | 602 | 3 | 94 | 28 | 44 | 19 | 22 | 18 |
| 20 a | 24 | 570 | 3 | 163 | 58 | 63 | 56 | 175 | 25 |
| 25 a | 29 | 411 | 11 | 119 | 50 | 44 | 62 | 128 | 20 |
| 30 a | 34 | 369 | 9 | 102 | 49 | 60 | 27 | 120 | 20 |
| 35 a | 39 | 438 | 6 | 96 | 24 | 61 | 35 | 109 | 15 |
| 40 a | 44 | 370 | 8 | 84 | 29 | 64 | 26 | 101 | 21 |
| 45 a | 49 | 304 | 3 | 60 | 20 | 44 | 16 | 102 | 18 |
| 50 a | 54 | 275 | 2 | 49 | 20 | 38 | 7 | 65 | 8 |
| 55 a | 59 | 218 | 2 | 24 | 11 | 21 | 1 | 46 | 9 |
| 60 a | 64 | 185 | 5 | 34 | 4 | 33 | 2 | 44 | 7 |
| 65 a | 69 | 112 | — | 24 | 6 | 28 | 1 | 19 | 9 |
| 70 a | 74 | 79 | — | 10 | 2 | 15 | — | 22 | 2 |
| 75 y más | 45 | — | — | 8 | 2 | 10 | — | 17 | 2 |
| Ignorados | 24 | — | — | 2 | 1 | — | 1 | 3 | 1 |
| TOTALES | 4.159 | 52 | 917 | 307 | 42 | 533 | 253 | 1.166 | 187 |

Totales

Hombres

| | | | | | | | | | |
|----------------|--------------|-----------|------------|------------|-----------|------------|------------|------------|------------|
| | 12 | 13 | — | 2 | — | — | — | — | — |
| | 13 | 31 | — | 2 | — | — | — | 2 | 2 |
| | 14 | 81 | — | 6 | 3 | 3 | — | 2 | 1 |
| 15 a | 19 | 602 | 3 | 94 | 28 | 44 | 19 | 22 | 18 |
| 20 a | 24 | 546 | 3 | 118 | 58 | 49 | 55 | 42 | 23 |
| 25 a | 29 | 394 | 11 | 83 | 50 | 32 | 55 | 47 | 19 |
| 30 a | 34 | 348 | 9 | 68 | 49 | 49 | 25 | 58 | 17 |
| 35 a | 39 | 409 | 6 | 69 | 24 | 54 | 32 | 53 | 12 |
| 40 a | 44 | 349 | 8 | 52 | 29 | 45 | 24 | 44 | 18 |
| 45 a | 49 | 287 | 3 | 40 | 20 | 37 | 15 | 44 | 12 |
| 50 a | 54 | 266 | 2 | 31 | 19 | 25 | 4 | 27 | 7 |
| 55 a | 59 | 211 | 2 | 16 | 10 | 15 | 1 | 18 | 8 |
| 60 a | 64 | 168 | 5 | 21 | 4 | 31 | 2 | 16 | 6 |
| 65 a | 69 | 110 | — | 18 | 6 | 22 | 1 | 7 | 6 |
| 70 a | 74 | 73 | — | 6 | 2 | 14 | — | 7 | 2 |
| 75 y más | 43 | — | — | 6 | 2 | 8 | — | 4 | 2 |
| Ignorados | 23 | — | — | 1 | 1 | — | 1 | 1 | 1 |
| TOTALES | 3.954 | 52 | 633 | 305 | 42 | 428 | 234 | 394 | 154 |

Mujeres

| | | | | | | | | | |
|----------------|------------|----------|------------|----------|----------|------------|-----------|------------|-----------|
| | 12 | — | — | 1 | — | — | — | 5 | — |
| | 13 | 1 | — | 1 | — | — | — | 12 | — |
| | 14 | 4 | — | 1 | — | — | — | 17 | — |
| 15 a | 19 | 27 | — | 35 | — | 5 | — | 155 | 9 |
| 20 a | 24 | 24 | — | 45 | — | 14 | 1 | 133 | 2 |
| 25 a | 29 | 17 | — | 36 | — | 12 | 7 | 81 | 1 |
| 30 a | 34 | 21 | — | 34 | — | 11 | 2 | 62 | 3 |
| 35 a | 39 | 29 | — | 27 | — | 7 | 3 | 56 | 3 |
| 40 a | 44 | 21 | — | 32 | — | 19 | 2 | 57 | 3 |
| 45 a | 49 | 17 | — | 20 | — | 7 | 1 | 58 | 6 |
| 50 a | 54 | 9 | — | 18 | 1 | 13 | 3 | 38 | 1 |
| 55 a | 59 | 7 | — | 8 | 1 | 6 | — | 28 | 1 |
| 60 a | 64 | 17 | — | 13 | — | 2 | — | 28 | 1 |
| 65 a | 69 | 2 | — | 6 | — | 6 | — | 12 | 3 |
| 70 a | 74 | 6 | — | 4 | — | 1 | — | 15 | — |
| 75 y más | 2 | — | — | 2 | — | 2 | — | 13 | — |
| Ignorados | 1 | — | — | 1 | — | — | — | 2 | — |
| TOTALES | 208 | — | 284 | 2 | — | 105 | 19 | 772 | 33 |

Comuna de Paine

Cuadro N.º 8

| POBLACION POR RAMA DE ACTIVIDAD ECONOMICA, POR EDAD Y SEXO | | | | | | | | | | |
|--|-------------|---------|-----------|--------------|-------------------------|----------|------------|-----------|--------------|--|
| EDAD AÑOS | Agricultura | Minería | Industria | Construcción | Electricidad Agua - Gas | Comercio | Transporte | Servicios | No Definidos | |

Totales

| | | | | | | | | | | |
|----------------|--------------|------------|------------|-----------|-----------|------------|------------|------------|------------|----|
| | 12 | 19 | — | — | — | — | — | — | 1 | 2 |
| | 13 | 30 | — | 1 | — | — | — | 3 | 1 | 1 |
| | 14 | 60 | 1 | 5 | — | — | 1 | 9 | 1 | 1 |
| 15 | a 19 | 743 | 12 | 31 | 6 | 1 | 21 | 11 | 109 | 23 |
| 20 | a 24 | 665 | 15 | 48 | 10 | 2 | 36 | 27 | 113 | 25 |
| 25 | a 29 | 525 | 20 | 46 | 10 | 2 | 22 | 17 | 71 | 14 |
| 30 | a 34 | 457 | 19 | 32 | 14 | 1 | 23 | 18 | 57 | 12 |
| 35 | a 39 | 465 | 11 | 47 | 9 | 1 | 41 | 15 | 72 | 12 |
| 40 | a 44 | 437 | 11 | 31 | 14 | 3 | 34 | 11 | 56 | 11 |
| 45 | a 49 | 325 | 7 | 21 | 7 | 2 | 31 | 13 | 49 | 15 |
| 50 | a 54 | 335 | 7 | 19 | 6 | 3 | 16 | 8 | 30 | 10 |
| 55 | a 59 | 233 | 5 | 18 | 9 | 1 | 22 | 6 | 28 | 8 |
| 60 | a 64 | 223 | 3 | 14 | 3 | 1 | 16 | 4 | 21 | 7 |
| 65 | a 69 | 156 | 1 | 8 | 2 | — | 6 | 1 | 8 | — |
| 70 | a 74 | 70 | 2 | 2 | 1 | — | 10 | — | 5 | 3 |
| 75 | y más | 78 | — | 7 | 1 | — | 6 | — | 3 | 2 |
| Ignorados | | 17 | — | — | — | — | — | 1 | 1 | — |
| TOTALES | 4.838 | 114 | 330 | 92 | 17 | 286 | 132 | 636 | 146 | |

Hombres

| | | | | | | | | | | |
|----------------|--------------|------------|------------|-----------|-----------|------------|------------|------------|------------|----|
| | 12 | 18 | — | — | — | — | — | — | — | 2 |
| | 13 | 26 | — | 1 | — | — | 1 | — | — | 1 |
| | 14 | 57 | 1 | 4 | — | — | 1 | — | 2 | 1 |
| 15 | a 19 | 720 | 12 | 15 | 6 | 1 | 16 | 10 | 25 | 18 |
| 20 | a 24 | 646 | 15 | 26 | 10 | 2 | 27 | 24 | 18 | 22 |
| 25 | a 29 | 508 | 19 | 35 | 10 | 2 | 16 | 16 | 33 | 13 |
| 30 | a 34 | 451 | 19 | 20 | 14 | 1 | 21 | 18 | 27 | 11 |
| 35 | a 39 | 449 | 11 | 31 | 9 | 1 | 29 | 14 | 21 | 10 |
| 40 | a 44 | 418 | 11 | 19 | 14 | 3 | 26 | 9 | 21 | 10 |
| 45 | a 49 | 312 | 7 | 15 | 7 | 2 | 21 | 12 | 16 | 14 |
| 50 | a 54 | 326 | 6 | 9 | 6 | 3 | 10 | 8 | 8 | 9 |
| 55 | a 59 | 228 | 5 | 10 | 9 | 1 | 17 | 4 | 12 | 7 |
| 60 | a 64 | 213 | 3 | 10 | 3 | 1 | 12 | 4 | 5 | 7 |
| 65 | a 69 | 155 | 1 | 4 | 2 | — | 4 | 1 | 3 | — |
| 70 | a 74 | 67 | 2 | 2 | 1 | — | 8 | — | 3 | 3 |
| 75 | y más | 75 | — | 5 | 1 | — | 5 | — | 1 | 1 |
| Ignorados | | 17 | — | — | — | — | — | 1 | 1 | — |
| TOTALES | 4.686 | 112 | 206 | 92 | 17 | 214 | 121 | 196 | 129 | |

Mujeres

| | | | | | | | | | | |
|----------------|------------|----------|------------|----------|----------|-----------|-----------|------------|-----------|---|
| | 12 | 1 | — | — | — | — | — | — | 1 | — |
| | 13 | 4 | — | — | — | — | — | — | 3 | — |
| | 14 | 3 | — | 1 | — | — | — | — | 7 | — |
| 15 | a 19 | 23 | — | 16 | — | — | 5 | 1 | 84 | 5 |
| 20 | a 24 | 19 | — | 22 | — | — | 9 | 3 | 95 | 3 |
| 25 | a 29 | 17 | 1 | 11 | — | — | 6 | 1 | 38 | 1 |
| 30 | a 34 | 6 | — | 12 | — | — | 2 | — | 30 | 1 |
| 35 | a 39 | 16 | — | 16 | — | — | 12 | 1 | 51 | 2 |
| 40 | a 44 | 19 | — | 12 | — | — | 8 | 2 | 35 | 1 |
| 45 | a 49 | 13 | — | 6 | — | — | 10 | 1 | 33 | 1 |
| 50 | a 54 | 9 | 1 | 10 | — | — | 6 | — | 22 | 1 |
| 55 | a 59 | 5 | — | 8 | — | — | 5 | 2 | 16 | 1 |
| 60 | a 64 | 10 | — | 4 | — | — | 4 | — | 16 | — |
| 65 | a 69 | 1 | — | 4 | — | — | 2 | — | 5 | — |
| 70 | a 74 | 3 | — | — | — | — | 2 | — | 2 | — |
| 75 | y más | 3 | — | 2 | — | — | 1 | — | 2 | 1 |
| Ignorados | | — | — | — | — | — | — | — | — | — |
| TOTALES | 152 | 2 | 124 | — | — | 72 | 11 | 440 | 17 | |

POBLACION ACTIVA SEGUN RAMA DE LA ACTIVIDAD ECONOMICA, OCUPACION HABITUAL Y SEXO

(12 años y más)

Cuadro N.º 9

| Ocupación Habitual | Total | | | Agricultura, Silvicultura Caza y Pesca | | | Minas y Canteras | | | Industrias Manufactureras | | | Construcción | | |
|--|---------|---------|---------|--|--------|-------|------------------|-------|-----|---------------------------|---------|--------|--------------|--------|-----|
| | T | H | M | T | H | M | T | H | M | T | H | M | T | H | M |
| TOTALES . . . | 689.412 | 461.520 | 227.892 | 70.338 | 66.602 | 3.736 | 4.866 | 4.585 | 281 | 201.035 | 136.074 | 64.961 | 42.935 | 42.347 | 588 |
| Profesionales, Técnicos y trabajadores | 44.137 | 25.219 | 18.918 | 751 | 710 | 41 | 228 | 215 | 13 | 5.853 | 5.102 | 751 | 1.040 | 1.006 | 34 |
| Funcionarios Administrativos y Funcionarios directivos | 56.550 | 43.062 | 13.488 | 274 | 248 | 26 | 136 | 129 | 7 | 9.938 | 8.490 | 1.448 | 3.142 | 3.131 | 11 |
| Funcionarios auxiliares y afines | 81.175 | 55.662 | 25.513 | 951 | 835 | 116 | 698 | 541 | 157 | 15.377 | 10.808 | 4.569 | 1.311 | 1.072 | 239 |
| Trabajadores y similares | 25.825 | 18.579 | 7.246 | 78 | 68 | 10 | 29 | 25 | 4 | 4.532 | 2.512 | 2.020 | 87 | 76 | 11 |
| Cultores, Pescadores, Cazadores y otros | 64.736 | 61.481 | 3.255 | 64.736 | 61.481 | 3.255 | — | — | — | — | — | — | — | — | — |
| Trabajadores de la minería, canteras y afines | 3.000 | 2.986 | 14 | — | — | — | 3.000 | 2.986 | 14 | — | — | — | — | — | — |
| Trabajadores en conexión de medios de transporte | 21.142 | 20.983 | 159 | 425 | 420 | 5 | 54 | 54 | — | 3.009 | 2.967 | 42 | 287 | 285 | 2 |
| Trabajadores manuales y jornaleros, E. O. C. | 215.624 | 156.597 | 59.027 | 1.945 | 1.847 | 98 | 431 | 412 | 19 | 152.269 | 97.804 | 54.465 | 28.934 | 28.721 | 213 |
| Trabajadores de servicios y similares | 12.336 | 10.308 | 2.028 | 115 | 96 | 19 | 51 | 51 | — | 1.570 | 1.265 | 305 | 5.469 | 5.438 | 31 |
| Trabajadores no calificados | 124.109 | 32.646 | 91.463 | 722 | 593 | 129 | 96 | 80 | 16 | 2.849 | 2.472 | 377 | 1.570 | 1.536 | 34 |
| Trabajadores no calificados | 40.778 | 33.997 | 6.787 | 341 | 304 | 37 | 143 | 92 | 51 | 5.638 | 4.654 | 984 | 1.095 | 1.082 | 13 |

| Ocupación Habitual | Electricidad, Gas, Agua y S. Sanitarios | | | Comercio | | | Transporte, Almacenaje y Comunicaciones | | | Servicios | | | Actividades no bien especificadas | | |
|--|---|-------|-----|----------|--------|--------|---|--------|-------|-----------|--------|---------|-----------------------------------|--------|-------|
| | T | H | M | T | H | M | T | H | M | T | H | M | T | H | M |
| TOTALES . . . | 8.508 | 8.199 | 309 | 99.633 | 75.150 | 24.483 | 32.063 | 29.779 | 2.284 | 200.895 | 75.986 | 124.909 | 29.139 | 22.798 | 6.341 |
| Profesionales, Técnicos y trabajadores | 504 | 480 | 24 | 2.716 | 1.887 | 829 | 688 | 640 | 48 | 31.673 | 14.650 | 17.023 | 684 | 529 | 155 |
| Funcionarios Administrativos y Funcionarios directivos | 66 | 62 | 4 | 34.698 | 25.900 | 8.798 | 835 | 816 | 19 | 6.935 | 3.822 | 3.113 | 526 | 464 | 62 |
| Funcionarios auxiliares y afines | 1.707 | 1.493 | 214 | 26.502 | 18.425 | 8.077 | 8.001 | 6.061 | 1.940 | 21.003 | 12.610 | 8.393 | 5.625 | 3.817 | 1.808 |
| Trabajadores y similares | 21 | 21 | — | 19.568 | 15.091 | 4.477 | 84 | 62 | 22 | 1.117 | 487 | 630 | 309 | 237 | 72 |
| Cultores, Pescadores, Cazadores y otros | — | — | — | — | — | — | — | — | — | — | — | — | — | — | — |
| Trabajadores de la minería, canteras y afines | — | — | — | — | — | — | — | — | — | — | — | — | — | — | — |
| Trabajadores en conexión de medios de transporte | 229 | 229 | — | 1.758 | 1.730 | 28 | 13.641 | 13.594 | 47 | 1.441 | 1.408 | 33 | 298 | 296 | 2 |
| Trabajadores manuales y jornaleros, E. O. C. | 3.902 | 3.863 | 39 | 8.241 | 6.942 | 1.299 | 5.503 | 5.366 | 137 | 6.430 | 4.644 | 1.786 | 7.969 | 6.998 | 971 |
| Trabajadores de servicios y similares | 100 | 100 | — | 943 | 913 | 30 | 2.077 | 2.066 | 11 | 1.900 | 276 | 1.624 | 111 | 103 | 8 |
| Trabajadores no calificados | 1.068 | 1.051 | 17 | 3.227 | 2.812 | 415 | 665 | 641 | 24 | 113.263 | 22.953 | 90.310 | 649 | 508 | 141 |
| Trabajadores no calificados | 911 | 900 | 11 | 1.980 | 1.450 | 530 | 569 | 533 | 36 | 17.133 | 15.136 | 1.997 | 12.968 | 9.846 | 3.122 |

Provincia de Santiago

POBLACION ACTIVA SEGUN POSICION OCUPACIONAL, OCUPACION HABITUAL Y SEXO

(12 años y más)

Cuadro N.º 10

| Ocupación Habitual | Total | | | Empleadores | | | Trabaja por cuenta propia | | |
|---|---------|---------|---------|-------------|--------|-------|---------------------------|--------|--------|
| | T | H | M | T | H | M | T | H | M |
| TOTALES | 689.412 | 461.520 | 227.892 | 16.619 | 14.640 | 1.979 | 121.091 | 79.026 | 42.065 |
| Profesionales, Técnicos y Trabajadores afines . . . | 44.137 | 25.219 | 18.918 | 1.576 | 1.441 | 135 | 8.177 | 5.732 | 2.445 |
| Gerentes, Administradores y Funcionarios de categoría directiva | 56.550 | 43.062 | 13.488 | 10.032 | 9.016 | 1.016 | 36.636 | 27.047 | 9.589 |
| Oficinistas y afines | 81.175 | 55.662 | 25.513 | 415 | 374 | 41 | 1.880 | 1.551 | 329 |
| Vendedores y similares . . . | 25.825 | 18.579 | 7.246 | 555 | 348 | 207 | 11.589 | 8.912 | 2.677 |
| Agricultores, Pescadores, Cazadores y afines | 64.736 | 61.481 | 3.255 | 1.656 | 1.570 | 86 | 7.793 | 7.560 | 233 |
| Trabajadores de la minería, canteras y afines . . . | 3.000 | 2.986 | 14 | 20 | 20 | — | 350 | 345 | 5 |
| Trabajadores en conducción de medios de transporte | 21.142 | 20.983 | 159 | 134 | 132 | 2 | 5.550 | 5.518 | 32 |
| Artesanos, operarios de fábricas y afines | 215.624 | 156.597 | 59.027 | 1.496 | 1.211 | 285 | 36.388 | 18.597 | 17.791 |
| Trabajadores manuales y jornaleros, N. E. O. C. | 12.336 | 10.308 | 2.028 | 24 | 21 | 3 | 462 | 293 | 169 |
| Trabajadores de servicios y similares | 124.109 | 32.646 | 91.463 | 495 | 336 | 159 | 9.802 | 2.083 | 7.719 |
| Otros trabajadores N.E.O.C. y no identificados | 40.778 | 33.997 | 6.781 | 216 | 171 | 45 | 2.464 | 1.388 | 1.076 |

| Ocupación Habitual | Empleados | | | Obreros | | | Sin dato | | |
|---|-----------|---------|--------|---------|---------|---------|----------|--------|-------|
| | T | H | M | T | H | M | T | H | M |
| TOTALES | 184.484 | 134.104 | 50.380 | 345.963 | 219.535 | 126.428 | 21.255 | 14.215 | 7.040 |
| Profesionales, Técnicos y Trabajadores afines . . . | 32.680 | 16.896 | 15.784 | 1.413 | 1.003 | 410 | 291 | 147 | 144 |
| Gerentes, Administradores y Funcionarios de categoría directiva | 5.636 | 5.123 | 513 | 1.032 | 903 | 129 | 3.214 | 973 | 2.241 |
| Oficinistas y afines | 74.627 | 50.463 | 24.164 | 3.845 | 3.092 | 753 | 408 | 182 | 226 |
| Vendedores y similares . . . | 11.099 | 7.710 | 3.389 | 1.855 | 1.378 | 477 | 727 | 231 | 496 |
| Agricultores, Pescadores, Cazadores y afines | 2.227 | 2.151 | 76 | 50.438 | 47.701 | 2.737 | 2.622 | 2.499 | 123 |
| Trabajadores de la minería, canteras y afines . . . | 54 | 48 | 6 | 2.562 | 2.561 | 1 | 14 | 12 | 2 |
| Trabajadores en conducción de medios de transporte | 11.749 | 11.681 | 68 | 3.578 | 3.531 | 47 | 131 | 121 | 10 |
| Artesanos, operarios de fábricas y afines | 13.882 | 11.296 | 2.586 | 161.671 | 123.909 | 37.762 | 2.187 | 1.584 | 603 |
| Trabajadores manuales y jornaleros, N. E. O. C. | 183 | 140 | 43 | 11.187 | 9.383 | 1.804 | 480 | 471 | 9 |
| Trabajadores de servicios y similares | 15.918 | 13.536 | 2.382 | 97.529 | 16.543 | 80.986 | 365 | 148 | 217 |
| Otros trabajadores N.E.O.C. y no identificados | 16.429 | 15.060 | 1.369 | 10.853 | 9.531 | 1.322 | 10.816 | 7.847 | 2.969 |

POBLACION ACTIVA SEGUN POSICION OCUPACIONAL, RAMA DE ACTIVIDAD ECONOMICA Y SEXO

Posición ocupacional

(12 años y más)

Cuadro N.º 11

| Rama de actividad económica | Total | | | Empleadores | | | Trabaja por cuenta propia | | |
|--------------------------------|---------|---------|---------|-------------|--------|-------|---------------------------|--------|--------|
| | T | H | M | T | H | M | T | H | M |
| TOTAL | 689.412 | 461.520 | 227.982 | 16.619 | 14.640 | 1.979 | 121.091 | 79.026 | 42.065 |
| AGRICULTURA | 70.338 | 66.602 | 3.736 | 1.917 | 1.813 | 104 | 7.540 | 7.298 | 242 |
| MINERIA | 4.866 | 4.585 | 281 | 112 | 99 | 13 | 425 | 415 | 10 |
| INDUSTRIA | 201.035 | 136.074 | 64.961 | 6.248 | 5.650 | 598 | 38.222 | 18.763 | 19.459 |
| CONSTRUCCION | 42.935 | 42.347 | 588 | 765 | 743 | 22 | 6.090 | 6.045 | 45 |
| ELECTRICIDAD, AGUA Y GAS | 8.508 | 8.199 | 309 | 23 | 21 | 2 | 82 | 77 | 5 |
| COMERCIO | 99.633 | 75.150 | 24.483 | 4.567 | 4.012 | 555 | 37.953 | 29.562 | 8.391 |
| TRANSPORTES | 32.063 | 29.779 | 2.284 | 452 | 434 | 18 | 5.775 | 5.737 | 38 |
| SERVICIOS | 200.895 | 75.986 | 124.909 | 2.297 | 1.669 | 628 | 22.628 | 9.211 | 13.417 |
| MAL DEFINIDOS | 29.139 | 22.798 | 6.341 | 238 | 199 | 39 | 2.376 | 1.918 | 458 |

| Rama de actividad económica | Empleados | | | Obreros | | | Sin dato | | |
|--------------------------------|-----------|---------|--------|---------|---------|---------|----------|--------|-------|
| | T | H | M | T | H | M | T | H | M |
| TOTAL | 184.484 | 134.104 | 50.380 | 345.963 | 219.535 | 126.428 | 21.255 | 14.215 | 7.040 |
| AGRICULTURA | 3.747 | 3.577 | 170 | 54.325 | 51.245 | 3.080 | 2.809 | 2.669 | 140 |
| MINERIA | 1.068 | 899 | 169 | 3.137 | 3.103 | 34 | 124 | 69 | 55 |
| INDUSTRIA | 31.421 | 24.098 | 7.323 | 122.937 | 86.393 | 36.544 | 2.207 | 1.170 | 1.037 |
| CONSTRUCCION | 3.525 | 3.242 | 283 | 32.185 | 31.957 | 228 | 370 | 360 | 10 |
| ELECTRICIDAD, AGUA Y GAS | 2.906 | 2.662 | 244 | 5.427 | 5.372 | 55 | 70 | 67 | 3 |
| COMERCIO | 41.644 | 30.008 | 11.636 | 12.038 | 10.384 | 1.654 | 3.431 | 1.184 | 2.247 |
| TRANSPORTES | 18.175 | 16.045 | 2.130 | 7.256 | 7.164 | 92 | 405 | 399 | 6 |
| SERVICIOS | 75.239 | 48.822 | 26.417 | 99.349 | 15.813 | 83.536 | 1.382 | 471 | 911 |
| MAL DEFINIDOS | 6.759 | 4.751 | 2.008 | 9.309 | 8.104 | 1.205 | 10.457 | 7.826 | 2.631 |

Provincia de Santiago
Población activa según ocupación habitual y sexo
(12 años y más)

Cuadro N.º 12

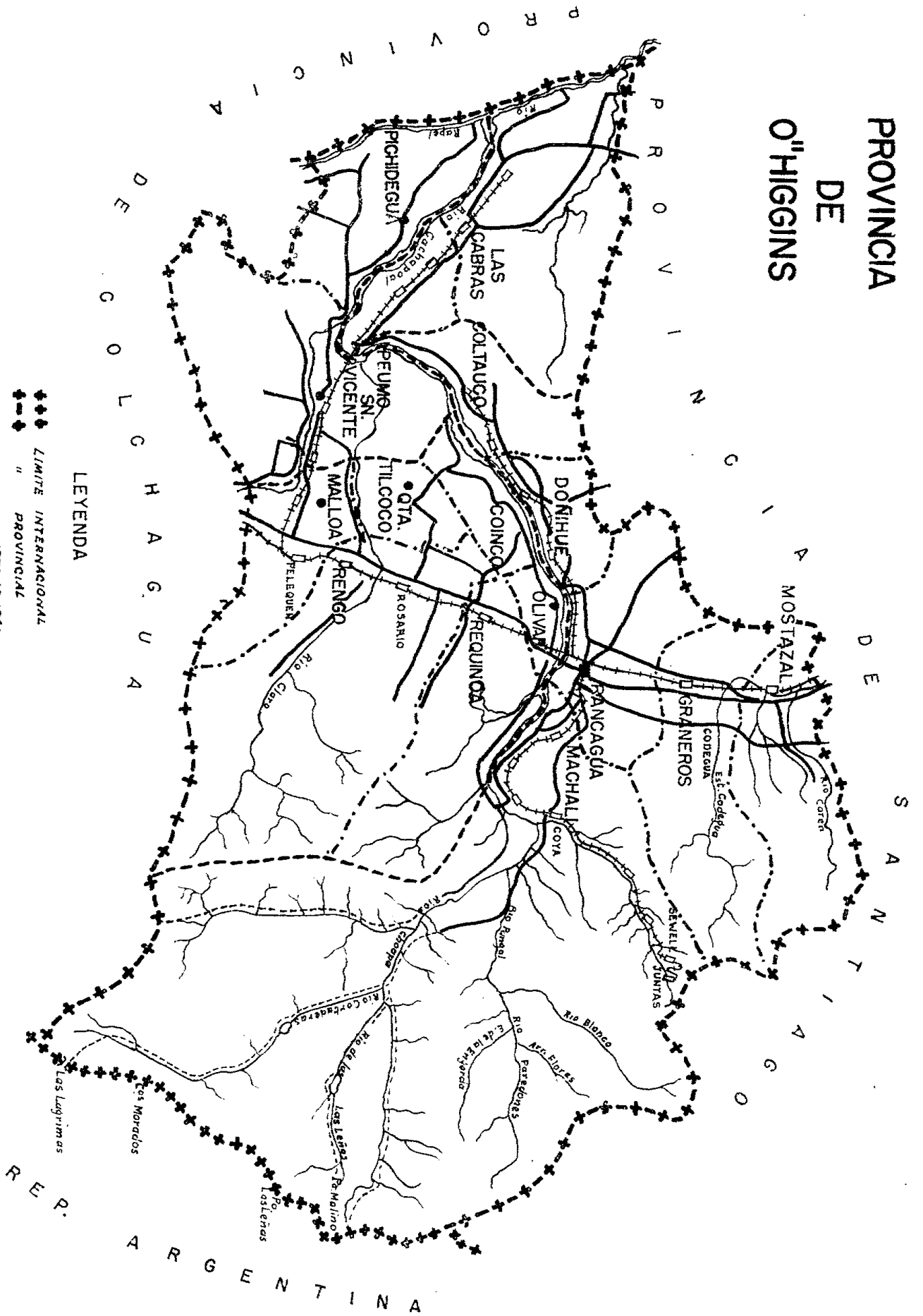
| OCUPACION HABITUAL | TOTAL | HOMBRES | MUJERES |
|--|---------|---------|---------|
| TOTALES | 689.412 | 461.520 | 227.892 |
| PROFESIONALES, TECNICOS Y TRABAJADORES AFINES . . | 44.137 | 25.219 | 18.918 |
| Ingenieros, profesionales y técnicos afines | 9.038 | 8.664 | 374 |
| Químicos, farmacéuticos y técnicos de laboratorio | 2.429 | 1.575 | 354 |
| Profesores, maestros y científicos, n. e. o. c. | 11.031 | 3.220 | 7.811 |
| Abogados, jueces y trabajadores afines | 2.530 | 2.325 | 205 |
| MEDICOS Y PROFESIONALES AFINES | 11.024 | 4.333 | 6.691 |
| Artistas, escritores, entretenedores y trabajadores afines | 4.069 | 3.210 | 359 |
| Religiosos y trabajadores caritativos y sociales | 2.673 | 957 | 1.716 |
| Otros profesionales y trabajadores afines | 1.343 | 935 | 408 |
| GERENTES, ADMINISTRADORES Y FUNCIONARIOS DE CATEGORIA DIRECTIVA | 56.550 | 43.062 | 13.488 |
| Funcionarios directivos de la administración pública | 1.425 | 941 | 484 |
| Gerentes, administradores y propietarios en el comercio al por mayor o al por menor | 41.281 | 30.445 | 10.836 |
| Otros gerentes, administradores y propietarios | 13.844 | 11.676 | 2.168 |
| OFICINISTAS Y TRABAJADORES AFINES | 81.175 | 55.662 | 25.513 |
| Taquígrafos, mecanógrafos y operadores de máquinas de oficina | 1.827 | 550 | 1.277 |
| Contabilistas, tenedores de libros, cajeros, cobradores y trabajadores afines | 10.340 | 7.794 | 2.546 |
| Otros oficinistas y trabajadores afines | 69.008 | 47.318 | 21.690 |
| VENDEDORES Y SIMILARES | 25.825 | 18.579 | 7.246 |
| Vendedores al por menor y vendedores ambulantes | 21.810 | 14.843 | 6.967 |
| Otros vendedores y trabajadores afines | 4.015 | 3.736 | 279 |
| AGRICULTORES, PESCADORES, CAZADORES, MADEREROS Y TRABAJADORES AFINES | 64.736 | 61.481 | 3.255 |
| Agricultores y ganaderos | 9.918 | 9.443 | 475 |
| Trabajadores agrícolas y ganaderos | 53.209 | 50.461 | 2.748 |
| Pescadores, cazadores y tramperos | 691 | 683 | 8 |
| Madereros y trabajadores afines | 918 | 894 | 24 |
| TRABAJADORES EN OCUPACION DE MINERIA, CANTERAS Y AFINES | 3.000 | 2.986 | 14 |
| Trabajadores en minas de carbón y metalíferas | 2.307 | 2.293 | 14 |
| Trabajadores en canteras, en operaciones de pozos petrolíferos y en otras minas no metalíferas | 693 | 693 | — |
| TRABAJADORES EN CONDUCCION DE MEDIOS DE TRANSPORTES | 21.142 | 20.983 | 159 |
| Choferes y repartidores | 20.182 | 20.053 | 129 |
| Maquinistas y fogoneros de locomotoras | 404 | 392 | 12 |
| Otros trabajadores ocupados en la conducción de medios de transporte | 556 | 538 | 18 |
| ARTESANOS, OPERARIOS DE FABRICAS Y TRABAJADORES EN OCUPACIONES AFINES | 215.624 | 156.597 | 59.027 |
| Mecánicos y artesanos afines en trabajos de metal | 32.220 | 31.557 | 663 |
| Carpinteros, ebanistas y artesanos afines que trabajan en maderas | 18.587 | 18.396 | 191 |
| Electricistas, albañiles, pintores, fontaneros y artesanos afines | 27.424 | 27.102 | 322 |
| Hilanderos, tejedores y trabajadores en ocupaciones afines | 19.304 | 9.471 | 9.833 |
| Cortadores, trabajadores de costura y acabadores de prendas de vestir y productos de tejidos, pieles y cuero | 54.250 | 17.146 | 37.104 |
| Trabajadores en productos alimenticios y del tabaco | 13.452 | 10.760 | 2.692 |
| Otros artesanos y trabajadores en ocupaciones afines, n. e. o. c. | 6.208 | 5.889 | 319 |
| Trabajadores en ocupaciones mecánicas ajenas al proceso de producción | 4.315 | 4.029 | 286 |
| Operarios y jornaleros de fábrica, n. e. o. c. | 39.864 | 32.247 | 7.617 |
| TRABAJADORES MANUALES Y JORNALEROS, N. E. O. C. | 12.336 | 10.308 | 2.028 |
| Obreros y jornaleros de construcción | 5.240 | 5.196 | 44 |
| Estibadores, cargadores y otros jornaleros del transporte | 4.351 | 4.314 | 37 |
| Otros trabajadores manuales y jornaleros, n. e. o. c. | 2.745 | 798 | 1.947 |
| TRABAJADORES DE SERVICIOS Y SIMILARES | 124.109 | 32.646 | 91.463 |
| Trabajadores de servicios de protección | 15.202 | 10.471 | 4.731 |
| Trabajadores de servicio doméstico | 75.651 | 4.270 | 71.381 |
| Barberos, embellecedores, trabajadores sanitarios no profesionales y trabajadores afines | 4.940 | 2.378 | 2.462 |
| Otros trabajadores de servicio | 28.416 | 15.527 | 12.889 |
| OTROS TRABAJADORES, N. E. O. C., Y TRABAJADORES EN OCUPACIONES NO IDENTIFICADAS O NO DECLARADAS | 40.778 | 33.997 | 6.781 |

Provincia de Santiago

Cuadro N.º 14

| DEFECTOS FISICOS DE LA POBLACION DEL PAIS | | | | | | | |
|---|--------------|------------|------------|--------------|------------|------------|--|
| EDAD AÑOS | Ciegos | | | Sordos-Mudos | | | |
| | Total | Hombres | Mujeres | Total | Hombres | Mujeres | |
| 0 a 4 | 24 | 14 | 10 | 9 | 4 | 5 | |
| 5 a 9 | 32 | 9 | 23 | 90 | 37 | 53 | |
| 10 a 14 | 60 | 31 | 29 | 261 | 153 | 108 | |
| 15 a 19 | 70 | 42 | 28 | 112 | 85 | 27 | |
| 20 a 24 | 86 | 51 | 35 | 91 | 59 | 32 | |
| 25 a 29 | 71 | 40 | 31 | 73 | 43 | 30 | |
| 30 a 34 | 68 | 41 | 27 | 60 | 37 | 23 | |
| 35 a 39 | 66 | 44 | 22 | 60 | 26 | 34 | |
| 40 a 44 | 88 | 56 | 32 | 66 | 32 | 34 | |
| 45 a 49 | 78 | 45 | 33 | 47 | 24 | 23 | |
| 50 a 54 | 115 | 54 | 61 | 58 | 23 | 35 | |
| 55 a 59 | 87 | 46 | 41 | 68 | 27 | 41 | |
| 60 a 64 | 107 | 54 | 53 | 74 | 33 | 41 | |
| 65 a 69 | 106 | 53 | 53 | 75 | 32 | 43 | |
| 70 a 74 | 113 | 46 | 67 | 59 | 31 | 28 | |
| 75 a 79 | 89 | 39 | 50 | 48 | 20 | 28 | |
| 80 a 84 | 87 | 41 | 46 | 31 | 13 | 18 | |
| 85 a 89 | 42 | 19 | 23 | 18 | 6 | 12 | |
| 90 a 94 | 28 | 14 | 14 | 13 | 6 | 7 | |
| 95 a 99 | 6 | 3 | 3 | 5 | 4 | 1 | |
| 100 y más | 8 | 2 | 6 | 2 | 1 | 1 | |
| Ignorados | 1 | 1 | — | 11 | 8 | 3 | |
| TOTALES | 1.432 | 745 | 687 | 1.331 | 704 | 627 | |

PROVINCIA DE O'HIGGINS



LEYENDA

- +--- LIMITE INTERNACIONAL
- +--+ " PROVINCIAL
- - - " DEPARTAMENTAL
- - - " COMUNAL

Provincia de O'Higgins

Resumen por comunas

Cuadro N.º 1

POBLACION URBANA Y RURAL POR AÑOS DE EDAD Y SEXO

| División Administrativa | TOTAL GENERAL | | | TOTAL URBANO | | | TOTAL RURAL | | |
|-------------------------|---------------|---------|---------|--------------|---------|---------|-------------|---------|---------|
| | Total | Hombres | Mujeres | Total | Hombres | Mujeres | Total | Hombres | Mujeres |
| Provincia | 224.593 | 115.263 | 109.330 | 90.827 | 43.776 | 47.051 | 133.766 | 71.487 | 62.279 |
| Depto. Rancagua . . . | 113.315 | 57.407 | 55.908 | 64.463 | 31.113 | 33.350 | 48.852 | 26.294 | 22.558 |
| Comunas: | | | | | | | | | |
| Rancagua | 49.754 | 23.605 | 26.149 | 40.593 | 18.717 | 21.876 | 9.161 | 4.888 | 4.273 |
| Machalí | 23.002 | 12.649 | 10.353 | 12.894 | 6.976 | 5.918 | 10.108 | 5.673 | 4.435 |
| Graneros | 15.227 | 8.213 | 7.014 | 4.552 | 2.280 | 2.272 | 10.675 | 5.933 | 4.742 |
| Mostazal | 8.460 | 4.456 | 4.004 | 2.763 | 1.368 | 1.395 | 5.697 | 3.088 | 2.609 |
| Doñihue | 6.783 | 3.314 | 3.469 | 2.636 | 1.251 | 1.385 | 4.147 | 2.063 | 2.084 |
| Coltauco | 10.089 | 5.170 | 4.919 | 1.025 | 521 | 504 | 9.064 | 4.649 | 4.415 |
| Depto. Cachapoal . . . | 21.850 | 11.468 | 10.382 | 4.852 | 2.340 | 2.512 | 16.998 | 9.128 | 7.870 |
| Comunas: | | | | | | | | | |
| Peumo | 10.001 | 5.270 | 4.731 | 3.588 | 1.697 | 1.891 | 6.413 | 3.573 | 2.840 |
| Las Cabras | 11.849 | 6.198 | 5.651 | 1.264 | 643 | 621 | 10.585 | 5.555 | 5.030 |
| Depto. San Vicente . . | 34.178 | 17.946 | 16.232 | 4.930 | 2.362 | 2.568 | 29.248 | 15.584 | 13.664 |
| Comunas: | | | | | | | | | |
| San Vicente | 23.790 | 12.305 | 11.485 | 4.551 | 2.168 | 2.383 | 19.239 | 10.137 | 9.102 |
| Pichidegua | 10.388 | 5.641 | 4.747 | 379 | 194 | 185 | 10.009 | 5.447 | 4.562 |
| Depto. Caupolicán . . | 55.250 | 28.442 | 26.808 | 16.582 | 7.961 | 8.621 | 38.668 | 20.481 | 18.187 |
| Comunas: | | | | | | | | | |
| Rengo | 23.346 | 11.866 | 11.480 | 9.731 | 4.586 | 5.145 | 13.615 | 7.280 | 6.335 |
| Requinoa | 9.072 | 4.788 | 4.284 | 1.521 | 740 | 781 | 7.551 | 4.048 | 3.503 |
| Olivar | 4.069 | 2.086 | 1.983 | 712 | 358 | 354 | 3.357 | 1.728 | 1.629 |
| Malloa | 9.038 | 4.630 | 4.408 | 2.394 | 1.164 | 1.230 | 6.644 | 3.466 | 3.178 |
| Coinco | 4.265 | 2.257 | 2.008 | 843 | 443 | 400 | 3.422 | 1.814 | 1.608 |
| Quinta de Tilcoco . . | 5.460 | 2.815 | 2.645 | 1.381 | 670 | 711 | 4.079 | 2.145 | 1.934 |

| POBLACION URBANA Y RURAL POR AÑOS DE EDAD Y SEXO | | | | | | | | | |
|--|---------------|---------|---------|--------------|---------|---------|-------------|---------|---------|
| EDAD AÑOS | TOTAL GENERAL | | | TOTAL URBANO | | | TOTAL RURAL | | |
| | Total | Hombres | Mujeres | Total | Hombres | Mujeres | Total | Hombres | Mujeres |
| 0 | 6.709 | 3.395 | 3.314 | 2.634 | 1.325 | 1.309 | 4.075 | 2.070 | 2.005 |
| 1 | 5.334 | 2.744 | 2.590 | 2.123 | 1.110 | 1.013 | 3.211 | 1.634 | 1.577 |
| 2 | 6.037 | 3.017 | 3.020 | 2.354 | 1.170 | 1.184 | 3.683 | 1.847 | 1.836 |
| 3 | 6.712 | 3.370 | 3.342 | 2.467 | 1.223 | 1.244 | 4.245 | 2.147 | 2.098 |
| 4 | 6.807 | 3.456 | 3.351 | 2.602 | 1.330 | 1.272 | 4.205 | 2.126 | 2.079 |
| 5 | 6.793 | 3.430 | 3.363 | 2.482 | 1.209 | 1.273 | 4.311 | 2.221 | 2.090 |
| 6 | 6.777 | 3.392 | 3.385 | 2.510 | 1.244 | 1.266 | 4.267 | 2.148 | 2.119 |
| 7 | 6.987 | 3.570 | 3.417 | 2.507 | 1.241 | 1.266 | 4.480 | 2.329 | 2.151 |
| 8 | 6.228 | 3.096 | 3.132 | 2.360 | 1.164 | 1.196 | 3.868 | 1.932 | 1.936 |
| 9 | 5.096 | 2.530 | 2.566 | 1.999 | 945 | 1.054 | 3.097 | 1.585 | 1.512 |
| 10 | 5.558 | 2.812 | 2.746 | 2.017 | 990 | 1.027 | 3.541 | 1.822 | 1.719 |
| 11 | 4.927 | 2.549 | 2.378 | 1.958 | 961 | 997 | 2.969 | 1.588 | 1.381 |
| 12 | 5.702 | 3.003 | 2.699 | 2.092 | 1.034 | 1.058 | 3.610 | 1.969 | 1.641 |
| 13 | 4.470 | 2.289 | 2.181 | 1.797 | 880 | 917 | 2.673 | 1.409 | 1.264 |
| 14 | 4.637 | 2.408 | 2.229 | 1.725 | 869 | 856 | 2.912 | 1.539 | 1.373 |
| 15 | 3.986 | 2.092 | 1.894 | 1.522 | 701 | 821 | 2.464 | 1.391 | 1.073 |
| 16 | 4.167 | 2.197 | 1.970 | 1.642 | 755 | 887 | 2.525 | 1.442 | 1.083 |
| 17 | 4.280 | 2.272 | 2.008 | 1.741 | 815 | 926 | 2.539 | 1.457 | 1.082 |
| 18 | 4.423 | 2.395 | 2.028 | 1.774 | 805 | 969 | 2.649 | 1.590 | 1.059 |
| 19 | 3.836 | 2.032 | 1.804 | 1.619 | 739 | 880 | 2.217 | 1.293 | 924 |
| 20 | 4.005 | 1.941 | 2.064 | 1.719 | 732 | 987 | 2.286 | 1.209 | 1.077 |
| 21 | 3.663 | 1.841 | 1.822 | 1.685 | 753 | 932 | 1.978 | 1.088 | 890 |
| 22 | 4.546 | 2.411 | 2.135 | 1.968 | 944 | 1.024 | 2.578 | 1.467 | 1.111 |
| 23 | 3.819 | 1.995 | 1.824 | 1.768 | 838 | 930 | 2.051 | 1.157 | 894 |
| 24 | 3.760 | 2.014 | 1.746 | 1.745 | 859 | 886 | 2.015 | 1.155 | 860 |
| 25 | 3.580 | 1.804 | 1.776 | 1.534 | 712 | 822 | 2.046 | 1.092 | 954 |
| 26 | 3.243 | 1.688 | 1.555 | 1.484 | 689 | 795 | 1.759 | 999 | 760 |
| 27 | 3.008 | 1.490 | 1.518 | 1.333 | 602 | 731 | 1.675 | 888 | 787 |
| 28 | 3.226 | 1.662 | 1.564 | 1.493 | 742 | 751 | 1.733 | 920 | 813 |
| 29 | 2.335 | 1.183 | 1.152 | 1.141 | 553 | 588 | 1.194 | 630 | 564 |
| 30 | 3.929 | 1.956 | 1.973 | 1.673 | 751 | 922 | 2.256 | 1.205 | 1.051 |
| 31 | 1.938 | 1.046 | 892 | 892 | 487 | 405 | 1.046 | 559 | 487 |
| 32 | 3.203 | 1.649 | 1.554 | 1.471 | 738 | 733 | 1.732 | 911 | 821 |
| 33 | 2.360 | 1.244 | 1.116 | 1.100 | 553 | 547 | 1.260 | 691 | 569 |
| 34 | 2.272 | 1.178 | 1.094 | 1.060 | 507 | 553 | 1.212 | 671 | 541 |
| 35 | 2.746 | 1.328 | 1.418 | 1.159 | 494 | 665 | 1.587 | 834 | 753 |
| 36 | 2.834 | 1.499 | 1.335 | 1.267 | 634 | 633 | 1.567 | 865 | 702 |
| 37 | 2.386 | 1.210 | 1.176 | 1.023 | 471 | 552 | 1.363 | 739 | 624 |
| 38 | 3.408 | 1.725 | 1.683 | 1.415 | 663 | 752 | 1.993 | 1.062 | 931 |
| 39 | 2.281 | 1.175 | 1.106 | 1.040 | 531 | 509 | 1.241 | 644 | 597 |
| 40 | 3.852 | 1.990 | 1.862 | 1.510 | 681 | 829 | 2.342 | 1.309 | 1.033 |
| 41 | 1.615 | 933 | 682 | 743 | 409 | 334 | 872 | 524 | 348 |
| 42 | 2.849 | 1.596 | 1.253 | 1.251 | 658 | 593 | 1.598 | 938 | 660 |
| 43 | 1.618 | 888 | 730 | 734 | 391 | 343 | 884 | 497 | 387 |
| 44 | 1.834 | 1.010 | 824 | 780 | 416 | 364 | 1.054 | 594 | 460 |
| 45 | 2.442 | 1.253 | 1.189 | 958 | 448 | 510 | 1.484 | 805 | 679 |
| 46 | 2.031 | 1.061 | 970 | 801 | 401 | 400 | 1.230 | 660 | 570 |
| 47 | 1.434 | 744 | 690 | 617 | 302 | 315 | 817 | 442 | 375 |
| 48 | 2.450 | 1.210 | 1.240 | 1.004 | 468 | 536 | 1.446 | 742 | 704 |
| 49 | 1.341 | 693 | 648 | 604 | 302 | 302 | 737 | 391 | 346 |
| 50 | 3.101 | 1.441 | 1.660 | 1.162 | 497 | 665 | 1.939 | 944 | 995 |
| 51 | 1.127 | 638 | 489 | 471 | 268 | 203 | 656 | 370 | 286 |
| 52 | 2.063 | 1.181 | 882 | 865 | 440 | 425 | 1.198 | 741 | 457 |
| 53 | 1.085 | 595 | 490 | 458 | 237 | 221 | 627 | 358 | 169 |
| 54 | 1.204 | 653 | 551 | 489 | 247 | 242 | 715 | 406 | 309 |
| 55 | 1.708 | 854 | 854 | 625 | 309 | 316 | 1.083 | 545 | 538 |
| 56 | 1.346 | 758 | 588 | 549 | 289 | 260 | 797 | 469 | 328 |
| 57 | 942 | 518 | 424 | 374 | 195 | 179 | 568 | 323 | 245 |
| 58 | 1.397 | 677 | 720 | 546 | 237 | 309 | 851 | 440 | 411 |
| 59 | 728 | 392 | 336 | 308 | 151 | 157 | 420 | 241 | 179 |
| 60 | 2.971 | 1.363 | 1.608 | 999 | 398 | 601 | 1.972 | 965 | 1.007 |
| 61 | 539 | 296 | 243 | 225 | 127 | 98 | 314 | 169 | 145 |
| 62 | 944 | 480 | 464 | 341 | 147 | 194 | 603 | 333 | 270 |
| 63 | 738 | 403 | 335 | 303 | 152 | 151 | 435 | 251 | 184 |
| 64 | 777 | 437 | 340 | 332 | 170 | 162 | 445 | 267 | 178 |
| 65 | 1.401 | 687 | 714 | 476 | 208 | 268 | 925 | 479 | 446 |
| 66 | 648 | 354 | 294 | 242 | 123 | 119 | 406 | 231 | 175 |
| 67 | 481 | 264 | 217 | 195 | 105 | 90 | 286 | 159 | 127 |
| 68 | 789 | 377 | 412 | 316 | 137 | 179 | 473 | 240 | 233 |
| 69 | 304 | 161 | 143 | 126 | 66 | 60 | 178 | 95 | 83 |
| 70 | 1.693 | 741 | 952 | 517 | 166 | 351 | 1.176 | 575 | 601 |
| 71 | 210 | 107 | 103 | 92 | 40 | 52 | 118 | 67 | 51 |
| 72 | 514 | 279 | 235 | 217 | 109 | 108 | 297 | 170 | 127 |
| 73 | 284 | 162 | 122 | 120 | 67 | 53 | 164 | 95 | 69 |
| 74 | 253 | 126 | 127 | 109 | 47 | 62 | 144 | 79 | 65 |

Provincia de O'Higgins

(Continuación)

Cuadro Nº 1

| POBLACION URBANA Y RURAL POR AÑOS DE EDAD Y SEXO | | | | | | | | | |
|--|---------------|---------|---------|--------------|---------|---------|-------------|---------|---------|
| EDAD AÑOS | TOTAL GENERAL | | | TOTAL URBANO | | | TOTAL RURAL | | |
| | Total | Hombres | Mujeres | Total | Hombres | Mujeres | Total | Hombres | Mujeres |
| 75 | 630 | 280 | 350 | 217 | 85 | 132 | 413 | 195 | 218 |
| 76 | 235 | 123 | 112 | 99 | 37 | 62 | 136 | 86 | 50 |
| 77 | 151 | 88 | 63 | 66 | 33 | 33 | 85 | 55 | 30 |
| 78 | 323 | 144 | 179 | 126 | 46 | 80 | 197 | 98 | 99 |
| 79 | 125 | 60 | 65 | 45 | 19 | 26 | 80 | 41 | 39 |
| 80 | 650 | 253 | 397 | 224 | 73 | 151 | 426 | 180 | 246 |
| 81 | 67 | 38 | 29 | 24 | 10 | 14 | 43 | 28 | 15 |
| 82 | 142 | 71 | 71 | 47 | 18 | 29 | 95 | 53 | 42 |
| 83 | 84 | 42 | 42 | 27 | 8 | 19 | 57 | 34 | 23 |
| 84 | 86 | 45 | 41 | 32 | 10 | 22 | 54 | 35 | 19 |
| 85 | 182 | 66 | 116 | 57 | 14 | 43 | 125 | 52 | 73 |
| 86 | 83 | 38 | 45 | 32 | 13 | 19 | 51 | 25 | 26 |
| 87 | 40 | 17 | 23 | 17 | 6 | 11 | 23 | 11 | 12 |
| 88 | 54 | 28 | 26 | 17 | 7 | 10 | 37 | 21 | 16 |
| 89 | 30 | 10 | 20 | 11 | 4 | 7 | 19 | 6 | 13 |
| 90 | 171 | 59 | 112 | 50 | 15 | 35 | 121 | 44 | 77 |
| 91 | 10 | 5 | 5 | 3 | 3 | — | 7 | 2 | 5 |
| 92 | 29 | 11 | 18 | 12 | 5 | 7 | 17 | 6 | 11 |
| 93 | 19 | 12 | 7 | 7 | 4 | 3 | 12 | 8 | 4 |
| 94 | 11 | 2 | 9 | 8 | 2 | 6 | 3 | — | 3 |
| 95 | 34 | 14 | 20 | 13 | 4 | 9 | 21 | 10 | 11 |
| 96 | 16 | 8 | 8 | 4 | 2 | 2 | 12 | 6 | 6 |
| 97 | 10 | 4 | 6 | 3 | 1 | 2 | 7 | 3 | 4 |
| 98 | 19 | 8 | 11 | 8 | 3 | 5 | 11 | 5 | 6 |
| 99 | 8 | 1 | 7 | 4 | — | 4 | 4 | 1 | 3 |
| 100 y más | 74 | 22 | 52 | 25 | 2 | 23 | 49 | 20 | 29 |
| *00 | 589 | 404 | 185 | 295 | 181 | 114 | 294 | 223 | 71 |
| | 224.593 | 115.263 | 109.330 | 90.827 | 43.776 | 47.051 | 133.766 | 71.487 | 62.279 |

* Sin dato.

Comuna de Rancagua

| | | | | | | | | | |
|----|-------|-----|-----|-------|-----|-----|-----|-----|-----|
| 0 | 1.380 | 699 | 681 | 1.074 | 550 | 524 | 306 | 149 | 157 |
| 1 | 1.149 | 584 | 565 | 888 | 449 | 439 | 261 | 135 | 126 |
| 2 | 1.232 | 598 | 634 | 974 | 481 | 493 | 258 | 117 | 141 |
| 3 | 1.335 | 661 | 674 | 1.021 | 506 | 515 | 314 | 155 | 159 |
| 4 | 1.412 | 734 | 678 | 1.122 | 575 | 547 | 290 | 159 | 131 |
| 5 | 1.357 | 651 | 706 | 1.072 | 508 | 564 | 285 | 143 | 142 |
| 6 | 1.374 | 673 | 701 | 1.079 | 538 | 541 | 295 | 135 | 160 |
| 7 | 1.341 | 667 | 674 | 1.068 | 527 | 541 | 273 | 140 | 133 |
| 8 | 1.290 | 632 | 658 | 1.048 | 509 | 539 | 242 | 123 | 119 |
| 9 | 1.120 | 529 | 591 | 898 | 412 | 486 | 222 | 117 | 105 |
| 10 | 1.101 | 538 | 563 | 879 | 417 | 462 | 222 | 121 | 101 |
| 11 | 1.136 | 558 | 578 | 926 | 442 | 484 | 210 | 116 | 94 |
| 12 | 1.210 | 610 | 600 | 961 | 470 | 491 | 249 | 140 | 109 |
| 13 | 1.018 | 516 | 502 | 851 | 417 | 434 | 167 | 99 | 68 |
| 14 | 1.038 | 530 | 508 | 844 | 432 | 412 | 194 | 98 | 96 |
| 15 | 897 | 418 | 479 | 738 | 330 | 408 | 159 | 88 | 71 |
| 16 | 995 | 471 | 524 | 823 | 370 | 453 | 172 | 101 | 71 |
| 17 | 1.040 | 486 | 554 | 862 | 384 | 478 | 178 | 102 | 76 |
| 18 | 1.036 | 487 | 549 | 853 | 388 | 465 | 183 | 99 | 84 |
| 19 | 918 | 430 | 488 | 765 | 351 | 414 | 153 | 79 | 74 |
| 20 | 1.031 | 428 | 603 | 846 | 339 | 507 | 185 | 89 | 96 |
| 21 | 879 | 405 | 474 | 757 | 335 | 422 | 122 | 70 | 52 |
| 22 | 1.010 | 447 | 563 | 824 | 342 | 482 | 186 | 105 | 81 |
| 23 | 925 | 417 | 508 | 780 | 348 | 432 | 145 | 69 | 76 |
| 24 | 900 | 412 | 488 | 759 | 336 | 423 | 141 | 76 | 65 |
| 25 | 788 | 349 | 439 | 644 | 270 | 374 | 144 | 79 | 65 |
| 26 | 769 | 336 | 433 | 655 | 270 | 385 | 114 | 66 | 48 |
| 27 | 692 | 277 | 415 | 574 | 221 | 353 | 118 | 56 | 62 |
| 28 | 758 | 337 | 421 | 634 | 274 | 360 | 124 | 63 | 61 |
| 29 | 595 | 274 | 321 | 495 | 220 | 275 | 100 | 54 | 46 |
| 30 | 872 | 402 | 470 | 722 | 306 | 416 | 150 | 96 | 54 |
| 31 | 464 | 250 | 214 | 393 | 207 | 186 | 71 | 43 | 28 |
| 32 | 788 | 375 | 413 | 670 | 318 | 352 | 118 | 57 | 61 |
| 33 | 594 | 299 | 295 | 492 | 241 | 251 | 102 | 58 | 44 |
| 34 | 564 | 256 | 308 | 490 | 216 | 274 | 74 | 40 | 34 |
| 35 | 620 | 273 | 347 | 515 | 216 | 299 | 105 | 57 | 48 |
| 36 | 663 | 303 | 360 | 552 | 247 | 305 | 111 | 56 | 55 |
| 37 | 584 | 248 | 336 | 480 | 196 | 284 | 104 | 52 | 52 |
| 38 | 799 | 346 | 453 | 662 | 281 | 381 | 137 | 65 | 72 |
| 39 | 561 | 288 | 273 | 467 | 235 | 232 | 94 | 53 | 41 |
| 40 | 805 | 336 | 469 | 659 | 256 | 403 | 146 | 80 | 66 |

Comuna de Rancagua

(Continuación)

Cuadro Nº 1

| POBLACION URBANA Y RURAL POR AÑOS DE EDAD Y SEXO | | | | | | | | | |
|--|---------------|---------|---------|--------------|---------|---------|-------------|---------|---------|
| EDAD AÑOS | TOTAL GENERAL | | | TOTAL URBANO | | | TOTAL RURAL | | |
| | Total | Hombres | Mujeres | Total | Hombres | Mujeres | Total | Hombres | Mujeres |
| 41 | 405 | 215 | 190 | 347 | 173 | 174 | 58 | 42 | 16 |
| 42 | 701 | 343 | 358 | 574 | 277 | 297 | 127 | 66 | 61 |
| 43 | 422 | 217 | 205 | 354 | 171 | 183 | 68 | 46 | 22 |
| 44 | 458 | 235 | 223 | 371 | 188 | 183 | 87 | 47 | 40 |
| 45 | 556 | 265 | 291 | 450 | 201 | 249 | 106 | 64 | 42 |
| 46 | 479 | 239 | 240 | 395 | 193 | 202 | 84 | 46 | 38 |
| 47 | 349 | 169 | 180 | 282 | 130 | 152 | 67 | 39 | 28 |
| 48 | 563 | 246 | 317 | 456 | 189 | 267 | 107 | 57 | 50 |
| 49 | 333 | 161 | 172 | 293 | 138 | 155 | 40 | 23 | 17 |
| 50 | 626 | 261 | 365 | 491 | 199 | 292 | 135 | 62 | 73 |
| 51 | 261 | 140 | 121 | 218 | 114 | 104 | 43 | 26 | 17 |
| 52 | 504 | 265 | 239 | 421 | 210 | 211 | 83 | 55 | 28 |
| 53 | 228 | 125 | 103 | 193 | 102 | 91 | 35 | 23 | 12 |
| 54 | 284 | 143 | 141 | 239 | 118 | 121 | 45 | 25 | 20 |
| 55 | 330 | 166 | 164 | 274 | 132 | 142 | 56 | 34 | 22 |
| 56 | 313 | 154 | 159 | 266 | 127 | 139 | 47 | 27 | 20 |
| 57 | 212 | 113 | 99 | 184 | 95 | 89 | 28 | 18 | 10 |
| 58 | 298 | 130 | 168 | 243 | 102 | 141 | 55 | 28 | 27 |
| 59 | 180 | 95 | 85 | 150 | 72 | 78 | 30 | 23 | 7 |
| 60 | 510 | 199 | 311 | 395 | 148 | 247 | 115 | 51 | 64 |
| 61 | 108 | 60 | 48 | 86 | 46 | 40 | 22 | 14 | 8 |
| 62 | 201 | 95 | 106 | 164 | 73 | 91 | 37 | 22 | 15 |
| 63 | 178 | 86 | 92 | 143 | 66 | 77 | 35 | 20 | 15 |
| 64 | 177 | 93 | 84 | 149 | 74 | 75 | 28 | 19 | 9 |
| 65 | 225 | 93 | 132 | 183 | 70 | 113 | 42 | 23 | 19 |
| 66 | 134 | 67 | 67 | 116 | 59 | 57 | 18 | 8 | 10 |
| 67 | 106 | 49 | 57 | 87 | 40 | 47 | 19 | 9 | 10 |
| 68 | 160 | 61 | 99 | 139 | 52 | 87 | 21 | 9 | 12 |
| 69 | 61 | 33 | 28 | 50 | 28 | 22 | 11 | 5 | 6 |
| 70 | 256 | 90 | 166 | 188 | 54 | 134 | 68 | 36 | 32 |
| 71 | 44 | 16 | 28 | 35 | 10 | 25 | 9 | 6 | 3 |
| 72 | 115 | 53 | 62 | 90 | 41 | 49 | 25 | 12 | 13 |
| 73 | 60 | 35 | 25 | 53 | 32 | 21 | 7 | 3 | 4 |
| 74 | 51 | 23 | 28 | 39 | 17 | 22 | 12 | 6 | 6 |
| 75 | 114 | 46 | 68 | 94 | 35 | 59 | 20 | 11 | 9 |
| 76 | 51 | 21 | 30 | 43 | 15 | 28 | 8 | 6 | 2 |
| 77 | 29 | 11 | 18 | 24 | 8 | 16 | 5 | 3 | 2 |
| 78 | 64 | 25 | 39 | 51 | 20 | 31 | 13 | 5 | 8 |
| 79 | 17 | 7 | 10 | 13 | 4 | 9 | 4 | 3 | 1 |
| 80 | 123 | 38 | 85 | 93 | 26 | 67 | 30 | 12 | 18 |
| 81 | 5 | 2 | 3 | 3 | — | 3 | 2 | 2 | — |
| 82 | 29 | 10 | 19 | 26 | 8 | 18 | 3 | 2 | 1 |
| 83 | 23 | 8 | 15 | 17 | 4 | 13 | 6 | 4 | 2 |
| 84 | 24 | 12 | 12 | 12 | 4 | 8 | 12 | 8 | 4 |
| 85 | 32 | 8 | 24 | 26 | 6 | 20 | 6 | 2 | 4 |
| 86 | 20 | 10 | 10 | 17 | 7 | 10 | 3 | 3 | — |
| 87 | 8 | 3 | 5 | 8 | 3 | 5 | — | — | — |
| 88 | 8 | 2 | 6 | 8 | 2 | 6 | — | — | — |
| 89 | 9 | 5 | 4 | 7 | 3 | 4 | 2 | 2 | — |
| 90 | 28 | 8 | 20 | 18 | 6 | 12 | 10 | 2 | 8 |
| 91 | 1 | 1 | — | 1 | 1 | — | — | — | — |
| 92 | 6 | 3 | 3 | 5 | 3 | 2 | 1 | — | 1 |
| 93 | 6 | 4 | 2 | 4 | 2 | 2 | 2 | 2 | — |
| 94 | 3 | — | 3 | 3 | — | 3 | — | — | — |
| 95 | 3 | — | 3 | 3 | — | 3 | — | — | — |
| 96 | 4 | 2 | 2 | 2 | 1 | 1 | 2 | 1 | 1 |
| 97 | 1 | 1 | — | 1 | 1 | — | — | — | — |
| 98 | 3 | 1 | 2 | 3 | 1 | 2 | — | — | — |
| 99 | 3 | — | 3 | 3 | — | 3 | — | — | — |
| 100 y más | 14 | 3 | 11 | 11 | — | 11 | 3 | 3 | — |
| *00 | 198 | 109 | 89 | 163 | 86 | 77 | 35 | 23 | 12 |
| | 49.754 | 23.605 | 26.149 | 40.593 | 18.717 | 21.876 | 9.161 | 4.888 | 4.273 |

* Sin dato.

Comuna de Machali

| | | | | | | | | | |
|---|-----|-----|-----|-----|-----|-----|-----|-----|-----|
| 0 | 726 | 382 | 344 | 467 | 239 | 228 | 259 | 143 | 116 |
| 1 | 624 | 329 | 295 | 379 | 202 | 177 | 245 | 127 | 118 |
| 2 | 640 | 317 | 323 | 386 | 201 | 185 | 254 | 116 | 138 |
| 3 | 670 | 335 | 335 | 387 | 195 | 192 | 283 | 140 | 143 |
| 4 | 696 | 355 | 341 | 398 | 207 | 191 | 296 | 148 | 150 |
| 5 | 642 | 327 | 315 | 363 | 176 | 187 | 279 | 151 | 128 |
| 6 | 667 | 358 | 309 | 386 | 203 | 183 | 281 | 155 | 126 |

Comuna de Machali

(Continuación)

Cuadro Nº 1

| POBLACION URBANA Y RURAL POR AÑOS DE EDAD Y SEXO | | | | | | | | | |
|--|---------------|---------|---------|--------------|---------|---------|-------------|---------|---------|
| EDAD AÑOS | TOTAL GENERAL | | | TOTAL URBANO | | | TOTAL RURAL | | |
| | Total | Hombres | Mujeres | Total | Hombres | Mujeres | Total | Hombres | Mujeres |
| 7 | 629 | 328 | 301 | 350 | 180 | 170 | 279 | 148 | 131 |
| 8 | 585 | 302 | 283 | 305 | 157 | 148 | 280 | 145 | 135 |
| 9 | 464 | 237 | 227 | 256 | 131 | 125 | 208 | 106 | 102 |
| 10 | 470 | 227 | 243 | 245 | 111 | 134 | 225 | 116 | 109 |
| 11 | 470 | 237 | 233 | 240 | 129 | 111 | 230 | 108 | 122 |
| 12 | 469 | 235 | 234 | 223 | 105 | 118 | 246 | 130 | 116 |
| 13 | 352 | 152 | 200 | 179 | 68 | 111 | 173 | 84 | 89 |
| 14 | 344 | 176 | 168 | 155 | 69 | 86 | 189 | 107 | 82 |
| 15 | 281 | 132 | 149 | 149 | 68 | 81 | 132 | 64 | 68 |
| 16 | 345 | 171 | 174 | 154 | 67 | 87 | 191 | 104 | 87 |
| 17 | 336 | 164 | 172 | 162 | 73 | 89 | 174 | 91 | 83 |
| 18 | 392 | 202 | 190 | 164 | 65 | 99 | 228 | 137 | 91 |
| 19 | 404 | 219 | 185 | 218 | 108 | 110 | 186 | 111 | 75 |
| 20 | 390 | 196 | 194 | 208 | 101 | 107 | 182 | 95 | 87 |
| 21 | 427 | 222 | 205 | 281 | 139 | 142 | 146 | 83 | 63 |
| 22 | 622 | 369 | 253 | 376 | 221 | 155 | 246 | 148 | 98 |
| 23 | 524 | 313 | 211 | 336 | 194 | 142 | 188 | 119 | 69 |
| 24 | 543 | 328 | 215 | 343 | 211 | 132 | 200 | 117 | 83 |
| 25 | 436 | 238 | 198 | 278 | 150 | 128 | 158 | 88 | 70 |
| 26 | 449 | 262 | 187 | 287 | 168 | 119 | 162 | 94 | 68 |
| 27 | 448 | 259 | 189 | 279 | 156 | 123 | 169 | 103 | 66 |
| 28 | 474 | 281 | 193 | 305 | 192 | 113 | 169 | 89 | 80 |
| 29 | 356 | 209 | 147 | 232 | 138 | 94 | 124 | 71 | 53 |
| 30 | 468 | 243 | 225 | 298 | 159 | 139 | 170 | 84 | 86 |
| 31 | 297 | 193 | 104 | 182 | 116 | 66 | 115 | 77 | 38 |
| 32 | 466 | 262 | 204 | 288 | 162 | 126 | 178 | 100 | 78 |
| 33 | 325 | 193 | 132 | 220 | 123 | 97 | 105 | 70 | 35 |
| 34 | 331 | 180 | 151 | 191 | 103 | 88 | 140 | 77 | 63 |
| 35 | 285 | 153 | 132 | 162 | 82 | 80 | 123 | 71 | 52 |
| 36 | 367 | 220 | 147 | 217 | 139 | 78 | 150 | 81 | 69 |
| 37 | 291 | 170 | 121 | 161 | 90 | 71 | 130 | 80 | 50 |
| 38 | 360 | 204 | 156 | 201 | 115 | 86 | 159 | 89 | 70 |
| 39 | 306 | 177 | 129 | 179 | 109 | 70 | 127 | 68 | 59 |
| 40 | 347 | 200 | 147 | 191 | 109 | 82 | 156 | 91 | 65 |
| 41 | 210 | 133 | 77 | 127 | 80 | 47 | 83 | 53 | 30 |
| 42 | 316 | 204 | 112 | 179 | 114 | 65 | 137 | 90 | 47 |
| 43 | 212 | 129 | 83 | 105 | 68 | 37 | 107 | 61 | 46 |
| 44 | 215 | 138 | 77 | 116 | 74 | 42 | 99 | 64 | 35 |
| 45 | 234 | 125 | 109 | 120 | 61 | 59 | 114 | 64 | 50 |
| 46 | 211 | 120 | 91 | 101 | 52 | 49 | 110 | 68 | 42 |
| 47 | 163 | 93 | 70 | 80 | 49 | 31 | 83 | 44 | 39 |
| 48 | 247 | 137 | 110 | 124 | 70 | 54 | 123 | 67 | 56 |
| 49 | 167 | 103 | 64 | 95 | 60 | 35 | 72 | 43 | 29 |
| 50 | 215 | 118 | 97 | 96 | 46 | 50 | 119 | 72 | 47 |
| 51 | 137 | 94 | 43 | 63 | 46 | 17 | 74 | 48 | 26 |
| 52 | 165 | 108 | 57 | 82 | 52 | 30 | 83 | 56 | 27 |
| 53 | 112 | 73 | 39 | 63 | 37 | 26 | 49 | 36 | 13 |
| 54 | 119 | 77 | 42 | 51 | 34 | 17 | 68 | 43 | 25 |
| 55 | 162 | 103 | 59 | 82 | 52 | 30 | 80 | 51 | 29 |
| 56 | 117 | 83 | 34 | 56 | 43 | 13 | 61 | 40 | 21 |
| 57 | 89 | 67 | 22 | 38 | 29 | 9 | 51 | 38 | 13 |
| 58 | 125 | 78 | 47 | 55 | 31 | 24 | 70 | 47 | 23 |
| 59 | 72 | 42 | 30 | 37 | 20 | 17 | 35 | 22 | 13 |
| 60 | 181 | 90 | 91 | 75 | 31 | 44 | 106 | 56 | 47 |
| 61 | 60 | 41 | 19 | 26 | 17 | 9 | 34 | 24 | 10 |
| 62 | 66 | 34 | 32 | 25 | 10 | 15 | 41 | 24 | 17 |
| 63 | 49 | 28 | 21 | 22 | 14 | 8 | 27 | 14 | 13 |
| 64 | 51 | 36 | 15 | 24 | 17 | 7 | 27 | 19 | 8 |
| 65 | 83 | 47 | 36 | 37 | 18 | 19 | 46 | 29 | 17 |
| 66 | 41 | 28 | 13 | 15 | 6 | 9 | 26 | 22 | 4 |
| 67 | 28 | 18 | 10 | 12 | 7 | 5 | 16 | 11 | 4 |
| 68 | 52 | 38 | 14 | 21 | 14 | 7 | 31 | 24 | 7 |
| 69 | 15 | 9 | 6 | 9 | 6 | 3 | 6 | 3 | 3 |
| 70 | 75 | 39 | 36 | 27 | 10 | 17 | 48 | 29 | 19 |
| 71 | 14 | 9 | 5 | 7 | 5 | 2 | 7 | 4 | 3 |
| 72 | 29 | 16 | 13 | 18 | 9 | 9 | 11 | 7 | 4 |
| 73 | 19 | 12 | 7 | 9 | 5 | 4 | 10 | 7 | 3 |
| 74 | 18 | 10 | 8 | 8 | 5 | 3 | 10 | 5 | 5 |
| 75 | 35 | 15 | 20 | 17 | 7 | 10 | 18 | 8 | 10 |
| 76 | 9 | 6 | 3 | 3 | 2 | 1 | 6 | 4 | 2 |
| 77 | 7 | 3 | 4 | 2 | — | 2 | 5 | 3 | 2 |
| 78 | 22 | 8 | 14 | 11 | 1 | 10 | 11 | 7 | 4 |
| 79 | 8 | 1 | 7 | 4 | 1 | 3 | 4 | — | 4 |
| 80 | 28 | 13 | 15 | 11 | 6 | 5 | 17 | 7 | 10 |
| 81 | 4 | 2 | 2 | 3 | 1 | 2 | 1 | 1 | — |

Comuna de Machali

(Continuación)

Cuadro Nº 1

POBLACION URBANA Y RURAL POR AÑOS DE EDAD Y SEXO

| EDAD AÑOS | TOTAL GENERAL | | | TOTAL URBANO | | | TOTAL RURAL | | |
|--------------|---------------|---------|---------|--------------|---------|---------|-------------|---------|---------|
| | Total | Hombres | Mujeres | Total | Hombres | Mujeres | Total | Hombres | Mujeres |
| 82 | 7 | 4 | 3 | 2 | 1 | 1 | 5 | 3 | 2 |
| 83 | 2 | 1 | 1 | — | — | — | 2 | 1 | 1 |
| 84 | 4 | 1 | 3 | 3 | — | 3 | 1 | 1 | — |
| 85 | 10 | 3 | 7 | 5 | — | 5 | 5 | 3 | 2 |
| 86 | 3 | 2 | 1 | 2 | 1 | 1 | 1 | 1 | — |
| 87 | 1 | — | 1 | — | — | — | 1 | — | 1 |
| 88 | 2 | 1 | 1 | 1 | 1 | — | 1 | — | 1 |
| 89 | 1 | 1 | — | — | — | — | 1 | 1 | — |
| 90 | 6 | 1 | 5 | 2 | 1 | 1 | 4 | — | 4 |
| 91 | 2 | 1 | 1 | — | — | — | 2 | 1 | 1 |
| 93 | 2 | 1 | 1 | 1 | — | 1 | 1 | 1 | — |
| 95 | 3 | 2 | 1 | 2 | 1 | 1 | 1 | 1 | — |
| 96 | 2 | 2 | — | — | — | — | 2 | 2 | — |
| 98 | 1 | — | 1 | 1 | — | 1 | — | — | — |
| 100 y más | 6 | 4 | 2 | — | — | — | 6 | 4 | 2 |
| *00 | 50 | 40 | 10 | 38 | 30 | 8 | 12 | 10 | 2 |
| | 23.002 | 12.649 | 10.353 | 12.894 | 6.976 | 5.918 | 10.108 | 5.673 | 4.435 |

* Sin dato

Comuna de Graneros

| | | | | | | | | | |
|----|-----|-----|-----|-----|----|----|-----|-----|-----|
| 0 | 482 | 255 | 227 | 142 | 76 | 66 | 340 | 179 | 161 |
| 1 | 371 | 200 | 171 | 119 | 63 | 56 | 252 | 137 | 115 |
| 2 | 416 | 206 | 210 | 120 | 63 | 57 | 296 | 143 | 153 |
| 3 | 490 | 250 | 240 | 127 | 61 | 66 | 363 | 189 | 174 |
| 4 | 447 | 233 | 214 | 126 | 61 | 65 | 321 | 172 | 149 |
| 5 | 474 | 237 | 237 | 132 | 62 | 70 | 342 | 175 | 167 |
| 6 | 481 | 237 | 244 | 141 | 67 | 74 | 340 | 170 | 170 |
| 7 | 472 | 256 | 216 | 145 | 72 | 73 | 327 | 184 | 143 |
| 8 | 426 | 212 | 214 | 129 | 67 | 62 | 297 | 145 | 152 |
| 9 | 338 | 151 | 187 | 110 | 49 | 61 | 228 | 102 | 126 |
| 10 | 394 | 202 | 192 | 116 | 53 | 63 | 278 | 149 | 129 |
| 11 | 326 | 177 | 149 | 88 | 49 | 39 | 238 | 128 | 110 |
| 12 | 402 | 212 | 190 | 110 | 54 | 56 | 292 | 158 | 134 |
| 13 | 285 | 149 | 136 | 82 | 41 | 41 | 203 | 108 | 95 |
| 14 | 322 | 160 | 162 | 96 | 47 | 49 | 226 | 113 | 113 |
| 15 | 252 | 145 | 107 | 64 | 31 | 33 | 188 | 114 | 74 |
| 16 | 278 | 154 | 124 | 80 | 39 | 41 | 198 | 115 | 83 |
| 17 | 284 | 163 | 121 | 90 | 54 | 36 | 194 | 109 | 85 |
| 18 | 304 | 183 | 121 | 107 | 47 | 60 | 197 | 136 | 61 |
| 19 | 260 | 136 | 124 | 82 | 33 | 49 | 178 | 103 | 75 |
| 20 | 283 | 148 | 135 | 78 | 40 | 38 | 205 | 108 | 97 |
| 21 | 256 | 147 | 109 | 87 | 47 | 40 | 169 | 100 | 69 |
| 22 | 285 | 169 | 116 | 97 | 51 | 46 | 188 | 118 | 70 |
| 23 | 264 | 138 | 126 | 81 | 40 | 41 | 183 | 98 | 85 |
| 24 | 274 | 159 | 115 | 86 | 44 | 42 | 188 | 115 | 73 |
| 25 | 230 | 126 | 104 | 53 | 26 | 27 | 177 | 100 | 77 |
| 26 | 225 | 125 | 100 | 79 | 38 | 41 | 146 | 87 | 59 |
| 27 | 221 | 124 | 97 | 56 | 30 | 26 | 165 | 94 | 71 |
| 28 | 188 | 98 | 90 | 70 | 33 | 37 | 118 | 65 | 53 |
| 29 | 139 | 67 | 72 | 43 | 17 | 26 | 96 | 50 | 46 |
| 30 | 273 | 144 | 129 | 74 | 33 | 41 | 199 | 111 | 88 |
| 31 | 139 | 75 | 64 | 47 | 24 | 23 | 92 | 51 | 41 |
| 32 | 200 | 111 | 89 | 45 | 22 | 23 | 155 | 89 | 66 |
| 33 | 160 | 89 | 71 | 48 | 26 | 22 | 112 | 63 | 49 |
| 34 | 151 | 91 | 60 | 38 | 23 | 15 | 113 | 68 | 45 |
| 35 | 210 | 118 | 92 | 53 | 22 | 31 | 157 | 96 | 61 |
| 36 | 179 | 114 | 65 | 59 | 35 | 24 | 120 | 79 | 41 |
| 37 | 149 | 73 | 76 | 51 | 21 | 30 | 98 | 52 | 46 |
| 38 | 229 | 129 | 100 | 68 | 34 | 34 | 161 | 95 | 66 |
| 39 | 156 | 79 | 77 | 42 | 19 | 23 | 114 | 60 | 54 |
| 40 | 278 | 165 | 113 | 99 | 46 | 53 | 179 | 119 | 60 |
| 41 | 128 | 78 | 50 | 37 | 24 | 13 | 91 | 54 | 37 |
| 42 | 175 | 107 | 68 | 55 | 34 | 21 | 120 | 73 | 47 |
| 43 | 74 | 45 | 29 | 34 | 23 | 11 | 40 | 22 | 18 |
| 44 | 125 | 70 | 55 | 39 | 19 | 20 | 86 | 51 | 35 |
| 45 | 164 | 98 | 66 | 39 | 23 | 16 | 125 | 75 | 50 |
| 46 | 136 | 76 | 60 | 33 | 19 | 14 | 103 | 57 | 46 |
| 47 | 96 | 54 | 42 | 32 | 14 | 18 | 64 | 40 | 24 |
| 48 | 153 | 82 | 71 | 59 | 34 | 25 | 94 | 48 | 46 |
| 49 | 96 | 45 | 51 | 26 | 10 | 16 | 70 | 35 | 35 |
| 50 | 184 | 94 | 90 | 56 | 26 | 30 | 128 | 68 | 60 |
| 51 | 70 | 52 | 18 | 16 | 13 | 3 | 54 | 39 | 15 |
| 52 | 143 | 85 | 58 | 44 | 27 | 17 | 99 | 58 | 41 |

Comuna de Graneros

(Continuación)

Cuadro Nº 1

POBLACION URBANA Y RURAL POR AÑOS DE EDAD Y SEXO

| EDAD AÑOS | TOTAL GENERAL | | | TOTAL URBANO | | | TOTAL RURAL | | |
|--------------|---------------|---------|---------|--------------|---------|---------|-------------|---------|---------|
| | Total | Hombres | Mujeres | Total | Hombres | Mujeres | Total | Hombres | Mujeres |
| 53 | 84 | 49 | 35 | 24 | 15 | 9 | 60 | 34 | 26 |
| 54 | 74 | 42 | 32 | 27 | 17 | 10 | 47 | 25 | 22 |
| 55 | 123 | 55 | 68 | 39 | 16 | 23 | 84 | 39 | 45 |
| 56 | 97 | 63 | 34 | 23 | 13 | 10 | 74 | 50 | 24 |
| 57 | 62 | 28 | 34 | 19 | 8 | 11 | 43 | 20 | 23 |
| 58 | 88 | 46 | 42 | 25 | 8 | 17 | 63 | 38 | 25 |
| 59 | 55 | 32 | 23 | 12 | 3 | 9 | 43 | 29 | 14 |
| 60 | 202 | 109 | 93 | 64 | 31 | 33 | 138 | 78 | 60 |
| 61 | 43 | 26 | 17 | 20 | 10 | 10 | 23 | 16 | 7 |
| 62 | 66 | 35 | 31 | 17 | 7 | 10 | 49 | 28 | 21 |
| 63 | 50 | 26 | 24 | 18 | 9 | 9 | 32 | 17 | 15 |
| 64 | 55 | 31 | 24 | 18 | 5 | 13 | 37 | 26 | 11 |
| 65 | 108 | 57 | 51 | 33 | 14 | 19 | 75 | 43 | 32 |
| 66 | 38 | 21 | 17 | 8 | 5 | 3 | 30 | 16 | 14 |
| 67 | 43 | 27 | 16 | 18 | 12 | 6 | 25 | 15 | 10 |
| 68 | 66 | 34 | 32 | 21 | 8 | 13 | 45 | 26 | 19 |
| 69 | 20 | 14 | 6 | 9 | 6 | 3 | 11 | 8 | 3 |
| 70 | 100 | 52 | 48 | 30 | 12 | 18 | 70 | 40 | 30 |
| 71 | 12 | 8 | 4 | 4 | 2 | 2 | 8 | 6 | 2 |
| 72 | 32 | 15 | 17 | 9 | 4 | 5 | 23 | 11 | 12 |
| 73 | 19 | 11 | 8 | 3 | 3 | — | 16 | 8 | 8 |
| 74 | 16 | 14 | 2 | 7 | 6 | 1 | 9 | 8 | 1 |
| 75 | 36 | 18 | 18 | 10 | 3 | 7 | 26 | 15 | 11 |
| 76 | 8 | 4 | 4 | 2 | 1 | 1 | 6 | 3 | 3 |
| 77 | 14 | 8 | 6 | 5 | 4 | 1 | 9 | 4 | 5 |
| 78 | 17 | 12 | 5 | 8 | 5 | 3 | 9 | 7 | 2 |
| 79 | 9 | 4 | 5 | 2 | 2 | — | 7 | 2 | 5 |
| 80 | 36 | 15 | 21 | 10 | 4 | 6 | 26 | 11 | 15 |
| 81 | 3 | 3 | — | 1 | 1 | — | 2 | 2 | — |
| 82 | 9 | 6 | 3 | 4 | 3 | 1 | 5 | 3 | ? |
| 83 | 1 | — | 1 | — | — | — | 1 | — | 1 |
| 84 | 5 | 2 | 3 | 1 | 1 | — | 4 | 1 | 3 |
| 85 | 11 | 6 | 5 | 4 | 2 | 2 | 7 | 4 | 3 |
| 86 | 2 | 2 | — | 1 | 1 | — | 1 | 1 | — |
| 87 | 4 | 2 | 2 | 2 | 1 | 1 | 2 | 1 | 1 |
| 88 | 4 | 2 | 2 | 1 | 1 | — | 3 | 1 | 2 |
| 89 | 3 | 2 | 1 | 1 | 1 | — | 2 | 1 | 1 |
| 90 | 15 | 4 | 11 | 3 | — | 3 | 12 | 4 | 8 |
| 92 | 5 | 3 | 2 | 1 | — | 1 | 4 | 3 | 1 |
| 93 | 1 | 1 | — | 1 | 1 | — | — | — | — |
| 94 | 1 | 1 | — | 1 | 1 | — | — | — | — |
| 95 | 3 | 1 | 2 | 1 | — | 1 | 2 | 1 | 1 |
| 96 | 1 | — | 1 | 1 | — | 1 | — | — | — |
| 97 | 2 | — | 2 | 1 | — | 1 | 1 | — | 1 |
| 98 | 1 | — | 1 | — | — | — | 1 | — | 1 |
| 100 y más | 1 | 1 | — | — | — | — | 1 | 1 | — |
| *00 | 45 | 28 | 17 | 13 | 8 | 5 | 32 | 20 | 12 |
| | 15.227 | 8.213 | 7.014 | 4.552 | 2.280 | 2.272 | 10.675 | 5.933 | 4.742 |

* Sin dato.

Comuna de Mostazal

| | | | | | | | | | |
|----|-----|-----|-----|----|----|----|-----|-----|-----|
| 0 | 232 | 131 | 101 | 73 | 41 | 32 | 159 | 90 | 69 |
| 1 | 184 | 91 | 93 | 59 | 25 | 34 | 125 | 66 | 59 |
| 2 | 233 | 116 | 117 | 77 | 31 | 46 | 156 | 85 | 71 |
| 3 | 243 | 106 | 137 | 78 | 32 | 46 | 165 | 74 | 91 |
| 4 | 256 | 127 | 129 | 93 | 50 | 43 | 163 | 77 | 86 |
| 5 | 258 | 120 | 138 | 78 | 34 | 44 | 180 | 86 | 94 |
| 6 | 256 | 130 | 126 | 83 | 36 | 47 | 173 | 94 | 79 |
| 7 | 310 | 140 | 170 | 83 | 29 | 54 | 227 | 111 | 116 |
| 8 | 219 | 117 | 102 | 69 | 37 | 32 | 150 | 80 | 70 |
| 9 | 207 | 110 | 97 | 61 | 33 | 28 | 146 | 77 | 69 |
| 10 | 239 | 122 | 117 | 92 | 51 | 41 | 147 | 71 | 76 |
| 11 | 211 | 118 | 93 | 80 | 45 | 35 | 131 | 73 | 58 |
| 12 | 242 | 135 | 107 | 87 | 53 | 34 | 155 | 82 | 73 |
| 13 | 217 | 117 | 100 | 74 | 46 | 28 | 143 | 71 | 72 |
| 14 | 203 | 107 | 96 | 64 | 38 | 26 | 139 | 69 | 70 |
| 15 | 161 | 96 | 65 | 63 | 35 | 28 | 98 | 61 | 37 |
| 16 | 167 | 93 | 74 | 47 | 26 | 21 | 120 | 67 | 53 |
| 17 | 165 | 95 | 70 | 63 | 33 | 30 | 102 | 62 | 40 |
| 18 | 194 | 113 | 81 | 52 | 29 | 23 | 142 | 84 | 58 |
| 19 | 141 | 71 | 70 | 51 | 21 | 30 | 90 | 50 | 40 |
| 20 | 128 | 63 | 65 | 32 | 14 | 18 | 96 | 49 | 47 |

Comuna de Mostazal

Cuadro Nº 1

(Continuación)

| POBLACION URBANA Y RURAL POR AÑOS DE EDAD Y SEXO | | | | | | | | | |
|--|---------------|--------------|--------------|--------------|--------------|--------------|--------------|--------------|--------------|
| EDAD AÑOS | TOTAL GENERAL | | | TOTAL URBANO | | | TOTAL RURAL | | |
| | Total | Hombres | Mujeres | Total | Hombres | Mujeres | Total | Hombres | Mujeres |
| 21 | 132 | 70 | 62 | 41 | 14 | 27 | 91 | 56 | 35 |
| 22 | 178 | 109 | 69 | 49 | 25 | 24 | 129 | 84 | 45 |
| 23 | 124 | 74 | 50 | 44 | 26 | 18 | 80 | 48 | 32 |
| 24 | 119 | 54 | 65 | 36 | 17 | 19 | 83 | 37 | 46 |
| 25 | 114 | 57 | 57 | 35 | 11 | 24 | 79 | 46 | 33 |
| 26 | 120 | 59 | 61 | 36 | 15 | 21 | 84 | 44 | 40 |
| 27 | 111 | 58 | 53 | 33 | 14 | 19 | 78 | 44 | 34 |
| 28 | 111 | 57 | 54 | 42 | 19 | 23 | 69 | 38 | 31 |
| 29 | 80 | 48 | 32 | 19 | 12 | 7 | 61 | 36 | 25 |
| 30 | 130 | 66 | 64 | 51 | 22 | 29 | 79 | 44 | 35 |
| 31 | 53 | 23 | 30 | 21 | 9 | 12 | 32 | 14 | 18 |
| 32 | 100 | 52 | 48 | 33 | 21 | 12 | 67 | 31 | 36 |
| 33 | 81 | 49 | 32 | 27 | 12 | 15 | 54 | 37 | 17 |
| 34 | 73 | 40 | 33 | 22 | 10 | 12 | 51 | 30 | 21 |
| 35 | 91 | 44 | 47 | 32 | 11 | 21 | 59 | 33 | 26 |
| 36 | 101 | 56 | 45 | 36 | 14 | 22 | 65 | 42 | 23 |
| 37 | 71 | 32 | 39 | 23 | 11 | 12 | 48 | 21 | 27 |
| 38 | 115 | 50 | 65 | 31 | 12 | 19 | 84 | 38 | 46 |
| 39 | 69 | 36 | 33 | 24 | 12 | 12 | 45 | 24 | 21 |
| 40 | 153 | 85 | 68 | 49 | 21 | 28 | 104 | 64 | 40 |
| 41 | 60 | 36 | 24 | 19 | 10 | 9 | 41 | 26 | 15 |
| 42 | 102 | 58 | 44 | 34 | 19 | 15 | 68 | 39 | 29 |
| 43 | 61 | 30 | 31 | 21 | 13 | 8 | 40 | 17 | 23 |
| 44 | 68 | 44 | 24 | 18 | 14 | 4 | 50 | 30 | 20 |
| 45 | 65 | 32 | 33 | 22 | 11 | 11 | 43 | 21 | 22 |
| 46 | 70 | 34 | 36 | 21 | 10 | 11 | 49 | 24 | 25 |
| 47 | 51 | 27 | 24 | 22 | 13 | 9 | 29 | 14 | 15 |
| 48 | 99 | 55 | 44 | 24 | 12 | 12 | 75 | 43 | 32 |
| 49 | 47 | 23 | 24 | 18 | 8 | 10 | 29 | 15 | 14 |
| 50 | 122 | 60 | 62 | 43 | 21 | 22 | 79 | 39 | 40 |
| 51 | 39 | 28 | 11 | 10 | 6 | 4 | 29 | 22 | 7 |
| 52 | 89 | 47 | 42 | 33 | 13 | 20 | 56 | 34 | 22 |
| 53 | 46 | 28 | 18 | 9 | 4 | 5 | 37 | 24 | 13 |
| 54 | 46 | 24 | 22 | 15 | 10 | 5 | 31 | 14 | 17 |
| 55 | 52 | 33 | 19 | 14 | 8 | 6 | 38 | 25 | 13 |
| 56 | 52 | 33 | 19 | 12 | 5 | 7 | 40 | 28 | 12 |
| 57 | 36 | 20 | 16 | 11 | 6 | 5 | 25 | 14 | 11 |
| 58 | 55 | 27 | 28 | 19 | 10 | 9 | 36 | 17 | 19 |
| 59 | 23 | 14 | 9 | 7 | 4 | 3 | 16 | 10 | 6 |
| 60 | 127 | 72 | 55 | 55 | 32 | 23 | 72 | 40 | 32 |
| 61 | 31 | 19 | 12 | 11 | 8 | 3 | 20 | 11 | 9 |
| 62 | 30 | 18 | 12 | 6 | 3 | 3 | 24 | 15 | 9 |
| 63 | 30 | 17 | 13 | 10 | 4 | 6 | 20 | 13 | 7 |
| 64 | 32 | 17 | 15 | 12 | 6 | 6 | 20 | 11 | 9 |
| 65 | 70 | 37 | 33 | 32 | 14 | 18 | 38 | 23 | 15 |
| 66 | 24 | 15 | 9 | 9 | 4 | 5 | 15 | 11 | 4 |
| 67 | 16 | 6 | 10 | 6 | 4 | 2 | 10 | 2 | 8 |
| 68 | 37 | 21 | 16 | 11 | 8 | 3 | 26 | 13 | 13 |
| 69 | 13 | 6 | 7 | 7 | 4 | 3 | 6 | 2 | 4 |
| 70 | 87 | 37 | 50 | 29 | 9 | 20 | 58 | 28 | 30 |
| 71 | 9 | 3 | 6 | 2 | — | 2 | 7 | 3 | 4 |
| 72 | 19 | 11 | 8 | 9 | 5 | 4 | 10 | 6 | 4 |
| 73 | 9 | 6 | 3 | 4 | 2 | 2 | 5 | 4 | 1 |
| 74 | 16 | 4 | 12 | 5 | 1 | 4 | 11 | 3 | 8 |
| 75 | 28 | 18 | 10 | 7 | 2 | 5 | 21 | 16 | 5 |
| 76 | 8 | 5 | 3 | 2 | — | 2 | 6 | 5 | 1 |
| 77 | 6 | 4 | 2 | 1 | 1 | — | 5 | 3 | 2 |
| 78 | 11 | 2 | 9 | 2 | 1 | 1 | 9 | 1 | 8 |
| 79 | 1 | 1 | — | 1 | 1 | — | — | — | — |
| 80 | 25 | 11 | 14 | 9 | 3 | 6 | 16 | 8 | 8 |
| 82 | 6 | 4 | 2 | — | — | — | 6 | 4 | 2 |
| 83 | 3 | 2 | 1 | 1 | 1 | — | 2 | 1 | 1 |
| 84 | 4 | 3 | 1 | 1 | 1 | — | 3 | 2 | 1 |
| 85 | 9 | 2 | 7 | 2 | — | 2 | 7 | 2 | 5 |
| 86 | 3 | 2 | 1 | 1 | 1 | — | 2 | 1 | 1 |
| 88 | 1 | 1 | — | 1 | 1 | — | — | — | — |
| 90 | 5 | 2 | 3 | 2 | — | 2 | 3 | 2 | 1 |
| 91 | 1 | 1 | — | 1 | 1 | — | — | — | — |
| 93 | 2 | 2 | — | 1 | 1 | — | 1 | 1 | — |
| 94 | 1 | — | 1 | 1 | — | 1 | — | — | — |
| 95 | 1 | 1 | — | 1 | 1 | — | — | — | — |
| 97 | 1 | 1 | — | — | — | — | 1 | 1 | — |
| 100 y más | 3 | 1 | 2 | 1 | — | 1 | 2 | 1 | 1 |
| *00 | 16 | 14 | 2 | 5 | 5 | — | 11 | 9 | 2 |
| TOTALES | 8.460 | 4.456 | 4.004 | 2.763 | 1.368 | 1.395 | 5.697 | 3.088 | 2.609 |

* Sin dato.

Comuna de Doñihue

Cuadro Nº 1

| POBLACION URBANA Y RURAL POR AÑOS DE EDAD Y SEXO | | | | | | | | | |
|--|---------------|---------|---------|--------------|---------|---------|-------------|---------|---------|
| EDAD AÑOS | TOTAL GENERAL | | | TOTAL URBANO | | | TOTAL RURAL | | |
| | Total | Hombres | Mujeres | Total | Hombres | Mujeres | Total | Hombres | Mujeres |
| 0 | 193 | 84 | 109 | 73 | 28 | 45 | 120 | 56 | 64 |
| 1 | 159 | 83 | 76 | 57 | 25 | 32 | 102 | 58 | 44 |
| 2 | 180 | 95 | 85 | 68 | 33 | 35 | 112 | 62 | 50 |
| 3 | 207 | 103 | 104 | 81 | 35 | 46 | 126 | 68 | 58 |
| 4 | 223 | 113 | 110 | 91 | 48 | 43 | 132 | 65 | 67 |
| 5 | 217 | 103 | 114 | 76 | 35 | 41 | 141 | 68 | 73 |
| 6 | 206 | 96 | 110 | 67 | 35 | 32 | 139 | 61 | 78 |
| 7 | 211 | 106 | 105 | 83 | 41 | 42 | 128 | 65 | 63 |
| 8 | 189 | 95 | 94 | 71 | 38 | 33 | 118 | 57 | 61 |
| 9 | 157 | 89 | 68 | 56 | 25 | 31 | 101 | 64 | 37 |
| 10 | 179 | 88 | 91 | 66 | 33 | 33 | 113 | 55 | 58 |
| 11 | 166 | 90 | 76 | 57 | 34 | 23 | 109 | 56 | 53 |
| 12 | 192 | 98 | 94 | 78 | 42 | 36 | 114 | 56 | 58 |
| 13 | 142 | 70 | 72 | 60 | 32 | 28 | 82 | 38 | 44 |
| 14 | 127 | 71 | 56 | 52 | 27 | 25 | 75 | 44 | 31 |
| 15 | 127 | 65 | 62 | 54 | 27 | 27 | 73 | 38 | 35 |
| 16 | 119 | 61 | 58 | 47 | 19 | 28 | 72 | 42 | 30 |
| 17 | 110 | 58 | 52 | 42 | 17 | 25 | 68 | 41 | 27 |
| 18 | 133 | 72 | 61 | 57 | 30 | 27 | 76 | 42 | 34 |
| 19 | 106 | 58 | 48 | 35 | 13 | 22 | 71 | 45 | 26 |
| 20 | 114 | 55 | 59 | 51 | 21 | 30 | 63 | 34 | 29 |
| 21 | 94 | 41 | 53 | 36 | 14 | 22 | 58 | 27 | 31 |
| 22 | 115 | 55 | 60 | 48 | 25 | 23 | 67 | 30 | 37 |
| 23 | 100 | 45 | 55 | 43 | 12 | 31 | 57 | 33 | 24 |
| 24 | 95 | 50 | 45 | 44 | 20 | 24 | 51 | 30 | 21 |
| 25 | 103 | 46 | 57 | 42 | 18 | 24 | 61 | 28 | 33 |
| 26 | 81 | 38 | 43 | 37 | 21 | 16 | 44 | 17 | 27 |
| 27 | 72 | 27 | 45 | 28 | 12 | 16 | 44 | 15 | 29 |
| 28 | 86 | 47 | 39 | 29 | 18 | 11 | 57 | 29 | 28 |
| 29 | 59 | 27 | 32 | 32 | 12 | 20 | 27 | 15 | 12 |
| 30 | 108 | 44 | 64 | 39 | 14 | 25 | 69 | 30 | 39 |
| 31 | 57 | 30 | 27 | 22 | 10 | 12 | 35 | 20 | 15 |
| 32 | 80 | 34 | 46 | 30 | 18 | 12 | 50 | 16 | 34 |
| 33 | 64 | 34 | 30 | 29 | 17 | 12 | 35 | 17 | 18 |
| 34 | 71 | 29 | 42 | 31 | 15 | 16 | 40 | 14 | 26 |
| 35 | 98 | 36 | 62 | 39 | 14 | 25 | 59 | 22 | 37 |
| 36 | 100 | 48 | 52 | 46 | 19 | 27 | 54 | 29 | 25 |
| 37 | 66 | 31 | 35 | 22 | 10 | 12 | 44 | 21 | 23 |
| 38 | 84 | 36 | 48 | 33 | 17 | 16 | 51 | 19 | 32 |
| 39 | 74 | 36 | 38 | 39 | 19 | 20 | 35 | 17 | 18 |
| 40 | 99 | 51 | 48 | 37 | 18 | 19 | 62 | 33 | 29 |
| 41 | 52 | 36 | 16 | 15 | 8 | 7 | 37 | 28 | 9 |
| 42 | 82 | 40 | 42 | 35 | 15 | 20 | 47 | 25 | 22 |
| 43 | 51 | 25 | 26 | 21 | 9 | 12 | 30 | 16 | 14 |
| 44 | 50 | 26 | 24 | 21 | 6 | 16 | 29 | 20 | 9 |
| 45 | 78 | 32 | 46 | 27 | 15 | 12 | 51 | 17 | 34 |
| 46 | 55 | 27 | 28 | 15 | 9 | 6 | 40 | 18 | 22 |
| 47 | 38 | 18 | 20 | 16 | 8 | 8 | 22 | 10 | 12 |
| 48 | 81 | 41 | 40 | 33 | 20 | 13 | 48 | 21 | 27 |
| 49 | 38 | 18 | 20 | 15 | 11 | 4 | 23 | 7 | 16 |
| 50 | 107 | 47 | 60 | 43 | 20 | 23 | 64 | 27 | 37 |
| 51 | 32 | 18 | 14 | 16 | 9 | 7 | 16 | 9 | 7 |
| 52 | 54 | 29 | 25 | 18 | 8 | 10 | 36 | 21 | 15 |
| 53 | 39 | 22 | 17 | 14 | 9 | 5 | 25 | 13 | 12 |
| 54 | 30 | 9 | 21 | 10 | 2 | 8 | 20 | 7 | 13 |
| 55 | 51 | 25 | 26 | 18 | 9 | 9 | 33 | 16 | 17 |
| 56 | 42 | 19 | 23 | 14 | 4 | 10 | 28 | 15 | 13 |
| 57 | 41 | 17 | 24 | 12 | 3 | 9 | 29 | 14 | 15 |
| 58 | 51 | 20 | 31 | 21 | 9 | 12 | 30 | 11 | 19 |
| 59 | 27 | 10 | 17 | 9 | 4 | 5 | 18 | 6 | 12 |
| 60 | 82 | 34 | 48 | 32 | 14 | 18 | 50 | 20 | 30 |
| 61 | 21 | 10 | 11 | 6 | 4 | 2 | 15 | 6 | 9 |
| 62 | 46 | 19 | 27 | 16 | 3 | 13 | 30 | 16 | 14 |
| 63 | 36 | 24 | 12 | 15 | 12 | 3 | 21 | 12 | 9 |
| 64 | 37 | 20 | 17 | 13 | 7 | 6 | 24 | 13 | 11 |
| 65 | 46 | 22 | 24 | 22 | 9 | 13 | 24 | 13 | 11 |
| 66 | 36 | 15 | 21 | 11 | 5 | 6 | 25 | 10 | 15 |
| 67 | 23 | 13 | 10 | 11 | 7 | 4 | 12 | 6 | 6 |
| 68 | 37 | 20 | 17 | 16 | 9 | 7 | 21 | 11 | 10 |
| 69 | 14 | 7 | 7 | 7 | 3 | 4 | 7 | 4 | 3 |
| 70 | 41 | 19 | 22 | 11 | 1 | 10 | 30 | 18 | 12 |
| 71 | 12 | 7 | 5 | 5 | 4 | 1 | 7 | 3 | 4 |
| 72 | 17 | 8 | 9 | 8 | 6 | 2 | 9 | 2 | 7 |
| 73 | 13 | 8 | 5 | 6 | 2 | 4 | 7 | 6 | 1 |
| 74 | 9 | 6 | 3 | 1 | — | 1 | 8 | 6 | 2 |

Comuna de Doñihue

(Continuación)

Cuadro Nº 1

| POBLACION URBANA Y RURAL POR AÑOS DE EDAD Y SEXO | | | | | | | | | |
|--|---------------|--------------|--------------|--------------|--------------|--------------|--------------|--------------|--------------|
| EDAD AÑOS | TOTAL GENERAL | | | TOTAL URBANO | | | TOTAL RURAL | | |
| | Total | Hombres | Mujeres | Total | Hombres | Mujeres | Total | Hombres | Mujeres |
| 75 | 28 | 11 | 17 | 11 | 5 | 6 | 17 | 6 | 11 |
| 76 | 7 | 3 | 4 | 2 | 2 | — | 5 | 1 | 4 |
| 77 | 12 | 4 | 8 | 6 | 2 | 4 | 6 | 2 | 4 |
| 78 | 12 | 6 | 6 | 3 | — | 3 | 9 | 6 | 3 |
| 79 | 4 | 1 | 3 | — | — | — | 4 | 1 | 3 |
| 80 | 20 | 8 | 12 | 5 | 3 | 2 | 15 | 5 | 10 |
| 81 | 3 | 3 | — | 2 | 2 | — | 1 | 1 | — |
| 82 | 6 | 4 | 2 | 3 | 2 | 1 | 3 | 2 | 1 |
| 83 | 8 | 4 | 4 | 2 | 1 | 1 | 6 | 3 | 3 |
| 84 | 6 | 1 | 5 | 3 | — | 3 | 3 | 1 | 2 |
| 85 | 5 | 2 | 3 | 1 | 1 | — | 4 | 1 | 3 |
| 86 | 2 | 1 | 1 | — | — | — | 2 | 1 | 1 |
| 88 | 4 | 2 | 2 | — | — | — | 4 | 2 | 2 |
| 90 | 1 | — | 1 | 1 | — | 1 | — | — | — |
| 91 | 2 | 1 | 1 | — | — | — | 2 | 1 | 1 |
| 92 | 2 | — | 2 | 1 | — | 1 | 1 | — | 1 |
| 95 | 3 | 1 | 2 | 1 | — | 1 | 2 | 1 | 1 |
| 96 | 1 | — | 1 | — | — | — | 1 | — | 1 |
| 98 | 1 | 1 | — | — | — | — | 1 | 1 | — |
| 100 y más | 6 | 2 | 4 | 1 | 1 | — | 5 | 1 | 4 |
| *00 | 18 | 10 | 8 | 13 | 7 | 6 | 5 | 3 | 2 |
| TOTALES | 6.783 | 3.314 | 3.469 | 2.636 | 1.251 | 1.385 | 4.147 | 2.063 | 2.084 |

* Sin dato.

Comuna de Coltauco

| | | | | | | | | | |
|----|-----|-----|-----|----|----|----|-----|-----|-----|
| 0 | 276 | 130 | 146 | 22 | 9 | 13 | 254 | 121 | 133 |
| 1 | 269 | 127 | 142 | 30 | 19 | 11 | 239 | 108 | 131 |
| 2 | 263 | 136 | 127 | 23 | 16 | 7 | 240 | 120 | 120 |
| 3 | 322 | 163 | 159 | 30 | 16 | 14 | 292 | 147 | 145 |
| 4 | 310 | 145 | 165 | 27 | 13 | 14 | 283 | 132 | 151 |
| 5 | 343 | 183 | 160 | 27 | 17 | 10 | 316 | 166 | 150 |
| 6 | 287 | 141 | 146 | 28 | 14 | 14 | 259 | 127 | 132 |
| 7 | 351 | 181 | 170 | 32 | 19 | 13 | 319 | 162 | 157 |
| 8 | 297 | 145 | 152 | 28 | 14 | 14 | 269 | 131 | 138 |
| 9 | 223 | 108 | 115 | 24 | 13 | 11 | 199 | 95 | 104 |
| 10 | 276 | 142 | 134 | 27 | 16 | 11 | 249 | 126 | 123 |
| 11 | 215 | 101 | 114 | 31 | 15 | 16 | 184 | 86 | 98 |
| 12 | 246 | 122 | 124 | 25 | 14 | 11 | 221 | 108 | 113 |
| 13 | 203 | 111 | 92 | 22 | 14 | 8 | 181 | 97 | 84 |
| 14 | 234 | 125 | 109 | 19 | 13 | 6 | 215 | 112 | 103 |
| 15 | 172 | 99 | 73 | 12 | 7 | 5 | 160 | 92 | 68 |
| 16 | 188 | 107 | 81 | 17 | 6 | 11 | 171 | 101 | 70 |
| 17 | 214 | 117 | 97 | 19 | 12 | 7 | 195 | 105 | 90 |
| 18 | 192 | 116 | 76 | 22 | 8 | 14 | 170 | 108 | 62 |
| 19 | 171 | 99 | 72 | 25 | 13 | 12 | 146 | 86 | 60 |
| 20 | 175 | 91 | 84 | 16 | 9 | 7 | 159 | 82 | 77 |
| 21 | 139 | 67 | 72 | 13 | 7 | 6 | 126 | 60 | 66 |
| 22 | 168 | 89 | 79 | 16 | 7 | 9 | 152 | 82 | 70 |
| 23 | 142 | 81 | 61 | 14 | 7 | 7 | 128 | 74 | 54 |
| 24 | 145 | 86 | 59 | 10 | 6 | 4 | 135 | 80 | 55 |
| 25 | 155 | 80 | 75 | 14 | 8 | 6 | 141 | 72 | 69 |
| 26 | 152 | 80 | 72 | 16 | 7 | 9 | 136 | 73 | 63 |
| 27 | 121 | 56 | 65 | 8 | 4 | 4 | 113 | 52 | 61 |
| 28 | 130 | 61 | 69 | 13 | 7 | 6 | 117 | 54 | 63 |
| 29 | 88 | 42 | 46 | 13 | 7 | 6 | 75 | 35 | 40 |
| 30 | 187 | 90 | 97 | 17 | 6 | 11 | 170 | 84 | 86 |
| 31 | 78 | 43 | 35 | 6 | 4 | 2 | 72 | 39 | 33 |
| 32 | 138 | 76 | 62 | 17 | 7 | 10 | 121 | 69 | 52 |
| 33 | 66 | 33 | 33 | 8 | 2 | 6 | 58 | 31 | 27 |
| 34 | 94 | 60 | 34 | 13 | 10 | 3 | 81 | 50 | 31 |
| 35 | 114 | 57 | 57 | 13 | 8 | 5 | 101 | 49 | 52 |
| 36 | 111 | 49 | 62 | 12 | 5 | 7 | 99 | 44 | 55 |
| 37 | 103 | 48 | 55 | 12 | 5 | 7 | 91 | 43 | 48 |
| 38 | 163 | 95 | 68 | 14 | 8 | 6 | 149 | 87 | 62 |
| 39 | 86 | 39 | 47 | 9 | 2 | 7 | 77 | 37 | 40 |
| 40 | 202 | 96 | 106 | 19 | 7 | 12 | 183 | 89 | 94 |
| 41 | 61 | 40 | 21 | 10 | 6 | 4 | 51 | 34 | 17 |
| 42 | 109 | 67 | 42 | 5 | 2 | 3 | 104 | 65 | 39 |
| 43 | 64 | 33 | 31 | 9 | 5 | 4 | 55 | 28 | 27 |
| 44 | 77 | 48 | 29 | 6 | 4 | 2 | 71 | 44 | 27 |
| 45 | 93 | 52 | 41 | 10 | 6 | 4 | 83 | 46 | 37 |
| 46 | 104 | 59 | 45 | 9 | 4 | 5 | 95 | 55 | 49 |

Comuna de Coltauco

(Continuación)

Cuadro Nº 1

| POBLACION URBANA Y RURAL POR AÑOS DE EDAD Y SEXO | | | | | | | | | |
|--|---------------|---------|---------|--------------|---------|---------|-------------|---------|---------|
| EDAD AÑOS | TOTAL GENERAL | | | TOTAL URBANO | | | TOTAL RURAL | | |
| | Total | Hombres | Mujeres | Total | Hombres | Mujeres | Total | Hombres | Mujeres |
| 47 | 63 | 31 | 32 | 7 | 2 | 5 | 56 | 29 | 27 |
| 48 | 101 | 46 | 55 | 10 | 3 | 7 | 91 | 43 | 48 |
| 49 | 49 | 30 | 19 | 5 | 2 | 3 | 44 | 28 | 16 |
| 50 | 156 | 63 | 93 | 23 | 12 | 11 | 133 | 51 | 82 |
| 51 | 47 | 25 | 22 | 6 | 3 | 3 | 41 | 22 | 19 |
| 52 | 82 | 46 | 36 | 9 | 2 | 7 | 73 | 44 | 29 |
| 53 | 52 | 29 | 23 | 7 | 4 | 3 | 45 | 25 | 20 |
| 54 | 65 | 42 | 23 | 6 | 2 | 4 | 59 | 40 | 19 |
| 55 | 90 | 39 | 51 | 6 | 3 | 3 | 84 | 36 | 48 |
| 56 | 72 | 36 | 36 | 13 | 8 | 5 | 59 | 28 | 31 |
| 57 | 45 | 20 | 25 | 7 | 3 | 4 | 38 | 17 | 21 |
| 58 | 70 | 29 | 41 | 5 | 1 | 4 | 65 | 28 | 37 |
| 59 | 31 | 17 | 14 | 5 | 2 | 3 | 26 | 15 | 11 |
| 60 | 172 | 75 | 97 | 22 | 11 | 11 | 150 | 64 | 86 |
| 61 | 26 | 11 | 15 | 4 | 2 | 2 | 22 | 9 | 13 |
| 62 | 44 | 23 | 21 | 6 | 3 | 3 | 38 | 20 | 18 |
| 63 | 46 | 26 | 20 | 7 | 4 | 3 | 39 | 22 | 17 |
| 64 | 41 | 16 | 25 | 4 | 2 | 2 | 37 | 14 | 23 |
| 65 | 68 | 34 | 34 | 9 | 2 | 7 | 59 | 32 | 27 |
| 66 | 27 | 12 | 15 | 2 | — | 2 | 25 | 12 | 13 |
| 67 | 35 | 20 | 15 | 2 | 2 | — | 33 | 18 | 15 |
| 68 | 31 | 13 | 18 | 5 | 2 | 3 | 26 | 11 | 15 |
| 69 | 17 | 4 | 13 | 2 | — | 2 | 15 | 4 | 11 |
| 70 | 85 | 35 | 50 | 11 | 3 | 8 | 74 | 32 | 42 |
| 71 | 10 | 7 | 3 | 3 | 1 | 2 | 7 | 6 | 1 |
| 72 | 21 | 14 | 7 | 1 | 1 | — | 20 | 13 | 7 |
| 73 | 11 | 5 | 6 | 2 | 2 | — | 9 | 3 | 6 |
| 74 | 15 | 6 | 9 | 3 | 1 | 2 | 12 | 5 | 7 |
| 75 | 44 | 19 | 25 | 3 | 2 | 1 | 41 | 17 | 24 |
| 76 | 10 | 8 | 2 | 1 | 1 | — | 9 | 7 | 2 |
| 77 | 4 | 4 | — | — | — | — | 4 | 4 | — |
| 78 | 18 | 6 | 12 | 1 | — | 1 | 17 | 6 | 11 |
| 79 | 11 | 8 | 3 | 2 | 1 | 1 | 9 | 7 | 2 |
| 80 | 38 | 16 | 22 | 6 | 3 | 3 | 32 | 13 | 19 |
| 81 | 3 | 2 | 1 | — | — | — | 3 | 2 | 1 |
| 82 | 10 | 5 | 5 | — | — | — | 10 | 5 | 5 |
| 83 | 2 | 1 | 1 | — | — | — | 2 | 1 | 1 |
| 84 | 2 | 2 | — | — | — | — | 2 | 2 | — |
| 85 | 13 | 2 | 11 | 2 | — | 2 | 11 | 2 | 9 |
| 86 | 5 | 2 | 3 | — | — | — | 5 | 2 | 3 |
| 87 | 2 | 1 | 1 | 1 | — | 1 | 1 | 1 | — |
| 88 | 2 | 1 | 1 | — | — | — | 2 | 1 | 1 |
| 89 | 1 | — | 1 | — | — | — | 1 | — | 1 |
| 90 | 5 | 3 | 2 | — | — | — | 5 | 3 | 2 |
| 92 | 2 | 1 | 1 | 2 | 1 | 1 | — | — | — |
| 93 | 1 | — | 1 | — | — | — | 1 | — | 1 |
| 94 | 1 | — | 1 | 1 | — | 1 | — | — | — |
| 95 | 1 | — | 1 | — | — | — | 1 | — | 1 |
| 96 | 2 | 1 | 1 | — | — | — | 2 | 1 | 1 |
| 97 | 1 | — | 1 | — | — | — | 1 | — | 1 |
| 98 | 2 | — | — | — | — | — | 2 | — | 2 |
| 99 | 1 | — | 1 | — | — | — | 1 | — | 1 |
| 100 y más | 1 | 1 | — | — | — | — | 1 | 1 | — |
| *00 | 18 | 17 | 1 | 2 | 2 | — | 16 | 15 | 1 |
| TOTALES | 10.089 | 5.170 | 4.919 | 1.025 | 521 | 504 | 9.064 | 4.649 | 4.415 |

* Sin dato

Comuna de Peumo

| | | | | | | | | | |
|----|-----|-----|-----|-----|----|----|-----|-----|-----|
| 0 | 331 | 161 | 170 | 113 | 46 | 67 | 218 | 115 | 103 |
| 1 | 240 | 123 | 117 | 73 | 44 | 29 | 167 | 79 | 88 |
| 2 | 285 | 125 | 160 | 110 | 49 | 61 | 175 | 76 | 99 |
| 3 | 315 | 165 | 150 | 96 | 50 | 46 | 219 | 115 | 104 |
| 4 | 306 | 150 | 156 | 99 | 47 | 52 | 207 | 103 | 104 |
| 5 | 313 | 163 | 150 | 107 | 56 | 51 | 206 | 107 | 99 |
| 6 | 325 | 166 | 159 | 118 | 57 | 61 | 207 | 109 | 98 |
| 7 | 303 | 153 | 150 | 98 | 50 | 48 | 205 | 103 | 102 |
| 8 | 265 | 116 | 149 | 83 | 41 | 42 | 182 | 75 | 107 |
| 9 | 230 | 115 | 115 | 76 | 35 | 41 | 154 | 80 | 74 |
| 10 | 254 | 139 | 115 | 85 | 43 | 42 | 169 | 96 | 73 |
| 11 | 201 | 102 | 99 | 74 | 29 | 45 | 127 | 73 | 54 |
| 12 | 263 | 131 | 132 | 86 | 37 | 49 | 177 | 94 | 83 |
| 13 | 178 | 88 | 90 | 57 | 27 | 30 | 121 | 61 | 60 |

Comuna de Peumo

(Continuación)

Cuadro Nº 1

| POBLACION URBANA Y RURAL POR AÑOS DE EDAD Y SEXO | | | | | | | | | |
|--|---------------|---------|---------|--------------|---------|---------|-------------|---------|---------|
| EDAD AÑOS | TOTAL GENERAL | | | TOTAL URBANO | | | TOTAL RURAL | | |
| | Total | Hombres | Mujeres | Total | Hombres | Mujeres | Total | Hombres | Mujeres |
| 14 | 201 | 110 | 91 | 65 | 35 | 30 | 136 | 75 | 61 |
| 15 | 165 | 90 | 75 | 55 | 25 | 30 | 110 | 65 | 45 |
| 16 | 171 | 102 | 69 | 53 | 27 | 26 | 118 | 75 | 43 |
| 17 | 177 | 108 | 69 | 50 | 21 | 29 | 127 | 87 | 40 |
| 18 | 236 | 124 | 112 | 89 | 36 | 53 | 147 | 88 | 59 |
| 19 | 162 | 103 | 59 | 46 | 26 | 20 | 116 | 77 | 39 |
| 20 | 195 | 87 | 108 | 69 | 25 | 44 | 126 | 62 | 64 |
| 21 | 172 | 81 | 91 | 68 | 26 | 42 | 104 | 55 | 49 |
| 22 | 205 | 114 | 91 | 73 | 38 | 35 | 132 | 76 | 56 |
| 23 | 164 | 91 | 73 | 58 | 24 | 34 | 106 | 67 | 39 |
| 24 | 152 | 92 | 60 | 67 | 33 | 34 | 85 | 59 | 26 |
| 25 | 188 | 113 | 75 | 72 | 39 | 33 | 116 | 74 | 42 |
| 26 | 142 | 81 | 61 | 53 | 28 | 25 | 89 | 53 | 36 |
| 27 | 143 | 77 | 66 | 52 | 23 | 29 | 91 | 54 | 37 |
| 28 | 133 | 84 | 49 | 53 | 27 | 26 | 80 | 57 | 23 |
| 29 | 110 | 60 | 50 | 44 | 25 | 19 | 66 | 35 | 31 |
| 30 | 205 | 118 | 87 | 62 | 31 | 31 | 143 | 87 | 56 |
| 31 | 83 | 45 | 38 | 38 | 24 | 14 | 45 | 21 | 24 |
| 32 | 130 | 79 | 51 | 56 | 34 | 22 | 74 | 45 | 29 |
| 33 | 97 | 47 | 50 | 40 | 16 | 24 | 57 | 31 | 26 |
| 34 | 89 | 45 | 44 | 31 | 13 | 18 | 58 | 32 | 26 |
| 35 | 122 | 71 | 51 | 51 | 24 | 27 | 71 | 47 | 24 |
| 36 | 122 | 61 | 61 | 57 | 28 | 29 | 65 | 33 | 32 |
| 37 | 114 | 58 | 56 | 34 | 12 | 22 | 80 | 46 | 34 |
| 38 | 167 | 93 | 74 | 53 | 24 | 29 | 114 | 69 | 45 |
| 39 | 96 | 46 | 50 | 29 | 15 | 14 | 67 | 31 | 36 |
| 40 | 185 | 110 | 75 | 71 | 40 | 31 | 114 | 70 | 44 |
| 41 | 49 | 33 | 16 | 23 | 15 | 8 | 26 | 18 | 8 |
| 42 | 129 | 72 | 57 | 47 | 23 | 24 | 82 | 49 | 33 |
| 43 | 59 | 37 | 22 | 16 | 6 | 10 | 43 | 31 | 12 |
| 44 | 83 | 49 | 34 | 37 | 22 | 15 | 46 | 27 | 19 |
| 45 | 103 | 59 | 44 | 34 | 13 | 21 | 69 | 46 | 23 |
| 46 | 78 | 36 | 42 | 29 | 13 | 16 | 49 | 23 | 26 |
| 47 | 68 | 35 | 33 | 31 | 13 | 18 | 37 | 22 | 15 |
| 48 | 106 | 63 | 43 | 54 | 28 | 26 | 52 | 35 | 17 |
| 49 | 54 | 26 | 28 | 18 | 9 | 9 | 36 | 17 | 19 |
| 50 | 158 | 77 | 81 | 55 | 20 | 35 | 103 | 57 | 46 |
| 51 | 47 | 26 | 21 | 19 | 12 | 7 | 28 | 14 | 14 |
| 52 | 68 | 36 | 32 | 29 | 9 | 20 | 39 | 27 | 12 |
| 53 | 30 | 14 | 16 | 20 | 10 | 10 | 10 | 4 | 6 |
| 54 | 54 | 30 | 24 | 21 | 13 | 8 | 33 | 17 | 16 |
| 55 | 79 | 42 | 37 | 27 | 15 | 12 | 52 | 27 | 25 |
| 56 | 38 | 21 | 17 | 19 | 10 | 9 | 19 | 11 | 8 |
| 57 | 40 | 23 | 17 | 14 | 6 | 8 | 26 | 17 | 9 |
| 58 | 54 | 24 | 30 | 22 | 8 | 14 | 32 | 16 | 16 |
| 59 | 32 | 14 | 18 | 12 | 5 | 7 | 20 | 9 | 11 |
| 60 | 160 | 71 | 89 | 53 | 17 | 36 | 107 | 54 | 53 |
| 61 | 14 | 7 | 7 | 5 | 1 | 4 | 9 | 6 | 3 |
| 62 | 35 | 20 | 15 | 10 | 4 | 6 | 25 | 16 | 9 |
| 63 | 33 | 25 | 8 | 14 | 7 | 7 | 19 | 18 | 1 |
| 64 | 22 | 13 | 9 | 8 | 2 | 6 | 14 | 11 | 3 |
| 65 | 54 | 27 | 27 | 22 | 7 | 15 | 32 | 20 | 12 |
| 66 | 26 | 13 | 13 | 11 | 5 | 6 | 15 | 8 | 7 |
| 67 | 18 | 12 | 6 | 6 | 5 | 1 | 12 | 7 | 5 |
| 68 | 32 | 16 | 16 | 13 | 6 | 7 | 19 | 10 | 9 |
| 69 | 15 | 8 | 7 | 6 | 3 | 3 | 9 | 5 | 4 |
| 70 | 95 | 33 | 62 | 38 | 11 | 27 | 57 | 22 | 35 |
| 71 | 5 | 3 | 2 | 5 | 3 | 2 | — | — | — |
| 72 | 19 | 11 | 8 | 8 | 4 | 4 | 11 | 7 | 4 |
| 73 | 18 | 12 | 6 | 6 | 2 | 4 | 12 | 10 | 2 |
| 74 | 13 | 4 | 9 | 10 | 3 | 7 | 3 | 1 | 2 |
| 75 | 23 | 13 | 10 | 10 | 6 | 4 | 13 | 7 | 6 |
| 76 | 11 | 5 | 6 | 6 | 3 | 3 | 5 | 2 | 3 |
| 77 | 6 | 6 | — | 3 | 3 | — | 3 | 3 | — |
| 78 | 16 | 8 | 8 | 9 | 4 | 5 | 7 | 4 | 3 |
| 79 | 4 | — | 4 | 2 | — | 2 | 2 | — | 2 |
| 80 | 28 | 10 | 18 | 11 | 4 | 7 | 17 | 6 | 11 |
| 81 | 4 | 3 | 1 | 2 | 1 | 1 | 2 | 2 | — |
| 82 | 6 | 2 | 4 | — | — | — | 6 | 2 | 4 |
| 83 | 2 | 1 | 1 | 1 | — | 1 | 1 | 1 | — |
| 84 | 6 | 3 | 3 | 3 | 1 | 2 | 3 | 2 | 1 |
| 85 | 6 | 4 | 2 | 2 | — | 2 | 4 | 4 | — |
| 86 | 4 | — | 4 | 3 | — | 3 | 1 | — | 1 |
| 87 | 4 | 2 | 2 | 2 | 1 | 1 | 2 | 1 | 1 |
| 88 | 2 | 2 | — | — | — | — | 2 | 2 | — |

| POBLACION URBANA Y RURAL POR AÑOS DE EDAD Y SEXO | | | | | | | | | |
|--|---------------|---------|---------|--------------|---------|---------|-------------|---------|---------|
| AÑOS EDAD | TOTAL GENERAL | | | TOTAL URBANO | | | TOTAL RURAL | | |
| | Total | Hombres | Mujeres | Total | Hombres | Mujeres | Total | Hombres | Mujeres |
| 89 | 1 | — | 1 | 1 | — | 1 | — | — | — |
| 90 | 6 | 3 | 3 | 1 | 1 | — | 5 | 2 | 3 |
| 92 | 1 | — | 1 | — | — | — | 1 | — | 1 |
| 95 | 1 | — | 1 | 1 | — | 1 | — | — | — |
| 97 | 1 | — | 1 | 1 | — | 1 | — | — | — |
| 98 | 1 | — | 1 | 1 | — | 1 | — | — | — |
| 100 y más | 3 | 1 | 2 | — | — | — | 3 | 1 | 2 |
| *00 | 42 | 28 | 14 | 23 | 13 | 10 | 19 | 15 | 4 |
| TOTALES | 10.001 | 5.270 | 4.731 | 3.588 | 1.697 | 1.891 | 6.413 | 3.573 | 2.840 |

* Sin dato

Comuna de Las Cabras

| | | | | | | | | | |
|----|-----|-----|-----|----|----|----|-----|-----|-----|
| 0 | 355 | 173 | 182 | 37 | 17 | 20 | 318 | 156 | 162 |
| 1 | 266 | 141 | 125 | 31 | 19 | 12 | 235 | 122 | 113 |
| 2 | 342 | 181 | 161 | 34 | 16 | 18 | 308 | 165 | 143 |
| 3 | 393 | 187 | 206 | 39 | 21 | 18 | 354 | 166 | 188 |
| 4 | 361 | 201 | 160 | 43 | 30 | 13 | 318 | 171 | 147 |
| 5 | 401 | 196 | 205 | 39 | 18 | 21 | 362 | 178 | 184 |
| 6 | 380 | 185 | 195 | 40 | 22 | 18 | 340 | 163 | 177 |
| 7 | 441 | 217 | 224 | 40 | 17 | 23 | 401 | 200 | 201 |
| 8 | 373 | 194 | 179 | 43 | 24 | 19 | 330 | 170 | 160 |
| 9 | 312 | 155 | 157 | 36 | 13 | 23 | 276 | 142 | 134 |
| 10 | 325 | 165 | 160 | 26 | 17 | 9 | 299 | 148 | 151 |
| 11 | 285 | 154 | 131 | 30 | 18 | 12 | 255 | 136 | 119 |
| 12 | 315 | 175 | 140 | 26 | 17 | 9 | 289 | 158 | 131 |
| 13 | 234 | 126 | 108 | 19 | 11 | 8 | 215 | 115 | 100 |
| 14 | 270 | 137 | 133 | 21 | 10 | 11 | 249 | 127 | 122 |
| 15 | 242 | 142 | 100 | 24 | 7 | 17 | 218 | 135 | 83 |
| 16 | 207 | 118 | 89 | 19 | 10 | 9 | 188 | 108 | 80 |
| 17 | 246 | 135 | 111 | 25 | 12 | 13 | 221 | 123 | 98 |
| 18 | 261 | 138 | 123 | 22 | 12 | 10 | 239 | 126 | 113 |
| 19 | 214 | 128 | 86 | 15 | 10 | 5 | 199 | 118 | 81 |
| 20 | 193 | 100 | 93 | 13 | 7 | 6 | 180 | 93 | 87 |
| 21 | 164 | 83 | 81 | 16 | 8 | 8 | 148 | 75 | 73 |
| 22 | 230 | 121 | 109 | 26 | 12 | 14 | 204 | 109 | 95 |
| 23 | 174 | 85 | 89 | 15 | 6 | 9 | 159 | 79 | 80 |
| 24 | 182 | 103 | 79 | 18 | 11 | 7 | 164 | 92 | 72 |
| 25 | 164 | 80 | 84 | 16 | 7 | 9 | 148 | 73 | 75 |
| 26 | 123 | 78 | 45 | 7 | 4 | 3 | 116 | 74 | 42 |
| 27 | 146 | 68 | 78 | 26 | 8 | 18 | 120 | 60 | 60 |
| 28 | 157 | 86 | 71 | 22 | 13 | 9 | 135 | 73 | 62 |
| 29 | 110 | 61 | 49 | 14 | 6 | 8 | 96 | 55 | 41 |
| 30 | 213 | 106 | 107 | 32 | 16 | 16 | 181 | 90 | 91 |
| 31 | 96 | 42 | 54 | 16 | 10 | 6 | 80 | 32 | 48 |
| 32 | 163 | 82 | 81 | 22 | 12 | 10 | 141 | 70 | 71 |
| 33 | 111 | 57 | 54 | 8 | 4 | 4 | 103 | 53 | 50 |
| 34 | 85 | 41 | 44 | 9 | 4 | 5 | 76 | 37 | 39 |
| 35 | 154 | 80 | 74 | 16 | 8 | 8 | 138 | 72 | 66 |
| 36 | 128 | 63 | 65 | 18 | 7 | 11 | 110 | 56 | 54 |
| 37 | 126 | 79 | 47 | 17 | 9 | 8 | 109 | 70 | 39 |
| 38 | 171 | 90 | 81 | 29 | 13 | 16 | 142 | 77 | 65 |
| 39 | 104 | 54 | 50 | 21 | 12 | 9 | 83 | 42 | 41 |
| 40 | 209 | 116 | 93 | 23 | 11 | 12 | 186 | 105 | 81 |
| 41 | 60 | 34 | 26 | 7 | 4 | 3 | 53 | 30 | 23 |
| 42 | 125 | 66 | 59 | 15 | 7 | 8 | 110 | 59 | 51 |
| 43 | 73 | 40 | 33 | 13 | 8 | 5 | 60 | 32 | 28 |
| 44 | 72 | 38 | 34 | 8 | 3 | 5 | 64 | 35 | 29 |
| 45 | 134 | 77 | 57 | 12 | 5 | 7 | 122 | 72 | 50 |
| 46 | 92 | 44 | 48 | 10 | 4 | 6 | 82 | 40 | 42 |
| 47 | 66 | 32 | 34 | 8 | 4 | 4 | 58 | 28 | 30 |
| 48 | 128 | 60 | 68 | 13 | 6 | 7 | 115 | 54 | 61 |
| 49 | 48 | 24 | 24 | 11 | 7 | 4 | 37 | 17 | 20 |
| 50 | 171 | 79 | 92 | 17 | 8 | 9 | 154 | 71 | 83 |
| 51 | 46 | 20 | 26 | 7 | 4 | 3 | 39 | 16 | 23 |
| 52 | 119 | 78 | 41 | 19 | 10 | 9 | 100 | 68 | 32 |
| 53 | 61 | 37 | 24 | 5 | 2 | 3 | 56 | 35 | 21 |
| 54 | 49 | 35 | 14 | 3 | 2 | 1 | 46 | 33 | 13 |
| 55 | 82 | 32 | 50 | 6 | 2 | 4 | 76 | 30 | 46 |
| 56 | 75 | 45 | 30 | 5 | 3 | 2 | 70 | 42 | 28 |
| 57 | 50 | 23 | 27 | 4 | 4 | — | 46 | 19 | 27 |
| 58 | 65 | 34 | 31 | 8 | 5 | 3 | 57 | 29 | 28 |
| 59 | 21 | 13 | 8 | 1 | — | 1 | 20 | 13 | 7 |

Comuna de Las Cabras

(Continuación)

Cuadro Nº 1

| POBLACION URBANA Y RURAL POR AÑOS DE EDAD Y SEXO | | | | | | | | | |
|--|---------------|---------|---------|--------------|---------|---------|-------------|---------|---------|
| EDAD AÑOS | TOTAL GENERAL | | | TOTAL URBANO | | | TOTAL RURAL | | |
| | Total | Hombres | Mujeres | Total | Hombres | Mujeres | Total | Hombres | Mujeres |
| 60 | 140 | 69 | 71 | 14 | 8 | 6 | 126 | 61 | 65 |
| 61 | 22 | 9 | 13 | 3 | 1 | 2 | 19 | 8 | 11 |
| 62 | 56 | 34 | 22 | 6 | 3 | 3 | 50 | 31 | 19 |
| 63 | 35 | 22 | 13 | 6 | 2 | 4 | 29 | 20 | 9 |
| 64 | 35 | 17 | 18 | 7 | 3 | 4 | 28 | 14 | 14 |
| 65 | 77 | 42 | 35 | 8 | 4 | 4 | 69 | 38 | 31 |
| 66 | 26 | 14 | 12 | 4 | 2 | 2 | 22 | 12 | 10 |
| 67 | 20 | 13 | 7 | 5 | 3 | 2 | 15 | 10 | 5 |
| 68 | 34 | 13 | 21 | 5 | 1 | 4 | 29 | 12 | 17 |
| 69 | 17 | 9 | 8 | 3 | — | 3 | 14 | 9 | 5 |
| 70 | 102 | 46 | 56 | 8 | 3 | 5 | 94 | 43 | 51 |
| 71 | 19 | 15 | 4 | 5 | 4 | 1 | 14 | 11 | 3 |
| 72 | 30 | 13 | 17 | 1 | 1 | — | 29 | 12 | 17 |
| 73 | 8 | 5 | 3 | — | — | — | 8 | 5 | 3 |
| 74 | 15 | 6 | 9 | 3 | 1 | 2 | 12 | 5 | 7 |
| 75 | 39 | 21 | 18 | 4 | 1 | 3 | 35 | 20 | 15 |
| 76 | 13 | 7 | 6 | 3 | — | 3 | 10 | 7 | 3 |
| 77 | 8 | 8 | — | 1 | 1 | — | 7 | 7 | — |
| 78 | 19 | 11 | 8 | 1 | 1 | — | 18 | 10 | 8 |
| 79 | 4 | 3 | 1 | 1 | 1 | — | 3 | 2 | 1 |
| 80 | 42 | 11 | 31 | 2 | 1 | 1 | 40 | 10 | 30 |
| 81 | 7 | 2 | 5 | — | — | — | 7 | 2 | 5 |
| 82 | 9 | 5 | 4 | — | — | — | 9 | 5 | 4 |
| 83 | 4 | 3 | 1 | — | — | — | 4 | 3 | 1 |
| 84 | 6 | 4 | 2 | — | — | — | 6 | 4 | 2 |
| 85 | 15 | 8 | 7 | 1 | 1 | — | 14 | 7 | 7 |
| 86 | 9 | 4 | 5 | 2 | 1 | 1 | 7 | 3 | 4 |
| 87 | 3 | 2 | 1 | 1 | — | 1 | 2 | 2 | — |
| 88 | 4 | 3 | 1 | — | — | — | 4 | 3 | 1 |
| 89 | 2 | — | 2 | — | — | — | 2 | — | 2 |
| 90 | 14 | 6 | 8 | 1 | — | 1 | 13 | 6 | 7 |
| 92 | 3 | 1 | 2 | — | — | — | 3 | 1 | 2 |
| 95 | 2 | — | 2 | — | — | — | 2 | — | 2 |
| 100 y más | 2 | 1 | 1 | — | — | — | 2 | 1 | 1 |
| *00 | 45 | 37 | 8 | 4 | 3 | 1 | 41 | 34 | 7 |
| TOTALES | 11.849 | 6.198 | 5.651 | 1.264 | 643 | 621 | 10.585 | 5.555 | 5.030 |

* Sin dato

Comuna de San Vicente

| | | | | | | | | | |
|----|-----|-----|-----|-----|----|----|-----|-----|-----|
| 0 | 736 | 386 | 350 | 144 | 75 | 69 | 592 | 311 | 281 |
| 1 | 530 | 271 | 259 | 109 | 57 | 52 | 421 | 214 | 207 |
| 2 | 598 | 306 | 292 | 110 | 55 | 55 | 488 | 251 | 237 |
| 3 | 702 | 377 | 325 | 131 | 72 | 59 | 571 | 305 | 266 |
| 4 | 755 | 395 | 360 | 146 | 80 | 66 | 609 | 315 | 294 |
| 5 | 732 | 385 | 347 | 125 | 66 | 59 | 607 | 319 | 288 |
| 6 | 772 | 396 | 376 | 138 | 65 | 73 | 634 | 331 | 303 |
| 7 | 788 | 393 | 395 | 136 | 59 | 77 | 652 | 334 | 318 |
| 8 | 677 | 347 | 330 | 130 | 63 | 67 | 547 | 284 | 263 |
| 9 | 524 | 265 | 259 | 108 | 49 | 59 | 416 | 216 | 200 |
| 10 | 597 | 297 | 300 | 85 | 42 | 43 | 512 | 255 | 257 |
| 11 | 473 | 256 | 217 | 94 | 43 | 51 | 379 | 213 | 166 |
| 12 | 620 | 341 | 279 | 87 | 41 | 46 | 533 | 300 | 233 |
| 13 | 480 | 243 | 237 | 87 | 46 | 41 | 393 | 197 | 196 |
| 14 | 486 | 261 | 225 | 86 | 45 | 41 | 400 | 216 | 184 |
| 15 | 465 | 241 | 224 | 75 | 37 | 38 | 390 | 204 | 186 |
| 16 | 447 | 238 | 209 | 80 | 32 | 48 | 367 | 206 | 161 |
| 17 | 439 | 252 | 187 | 79 | 45 | 34 | 360 | 207 | 153 |
| 18 | 444 | 255 | 189 | 76 | 31 | 45 | 368 | 224 | 144 |
| 19 | 418 | 211 | 207 | 95 | 34 | 61 | 323 | 177 | 146 |
| 20 | 407 | 212 | 195 | 93 | 43 | 50 | 314 | 169 | 145 |
| 21 | 398 | 201 | 197 | 85 | 37 | 48 | 313 | 164 | 149 |
| 22 | 493 | 254 | 239 | 106 | 51 | 55 | 387 | 203 | 184 |
| 23 | 383 | 215 | 168 | 76 | 41 | 35 | 307 | 174 | 133 |
| 24 | 353 | 192 | 161 | 77 | 34 | 43 | 276 | 158 | 118 |
| 25 | 379 | 195 | 184 | 75 | 30 | 45 | 304 | 165 | 139 |
| 26 | 307 | 162 | 145 | 68 | 29 | 39 | 239 | 133 | 106 |
| 27 | 272 | 133 | 139 | 64 | 31 | 33 | 208 | 102 | 106 |
| 28 | 323 | 163 | 160 | 75 | 36 | 39 | 248 | 127 | 121 |
| 29 | 219 | 113 | 106 | 58 | 28 | 30 | 161 | 85 | 76 |
| 30 | 412 | 208 | 204 | 99 | 44 | 55 | 313 | 164 | 149 |
| 31 | 174 | 83 | 91 | 32 | 10 | 22 | 142 | 73 | 69 |
| 32 | 318 | 154 | 164 | 67 | 33 | 34 | 251 | 121 | 130 |
| 33 | 249 | 130 | 119 | 70 | 36 | 34 | 179 | 94 | 85 |

Comuna de San Vicente

(Continuación)

Cuadro Nº 1

| POBLACION URBANA Y RURAL POR AÑOS DE EDAD Y SEXO | | | | | | | | | |
|--|---------------|---------|---------|--------------|---------|---------|-------------|---------|---------|
| EDAD AÑOS | TOTAL GENERAL | | | TOTAL URBANO | | | TOTAL RURAL | | |
| | Total | Hombres | Mujeres | Total | Hombres | Mujeres | Total | Hombres | Mujeres |
| 34 | 222 | 112 | 110 | 54 | 23 | 31 | 168 | 89 | 79 |
| 35 | 278 | 131 | 147 | 56 | 26 | 30 | 222 | 105 | 117 |
| 36 | 278 | 155 | 123 | 60 | 29 | 31 | 218 | 126 | 92 |
| 37 | 211 | 115 | 96 | 50 | 26 | 24 | 161 | 89 | 72 |
| 38 | 337 | 185 | 152 | 64 | 29 | 35 | 273 | 156 | 117 |
| 39 | 202 | 102 | 100 | 50 | 26 | 24 | 152 | 76 | 76 |
| 40 | 441 | 227 | 214 | 70 | 31 | 39 | 371 | 196 | 175 |
| 41 | 120 | 66 | 54 | 24 | 13 | 11 | 96 | 53 | 43 |
| 42 | 314 | 181 | 133 | 67 | 32 | 35 | 247 | 149 | 98 |
| 43 | 159 | 84 | 75 | 30 | 17 | 13 | 129 | 67 | 62 |
| 44 | 176 | 92 | 84 | 21 | 11 | 10 | 155 | 81 | 74 |
| 45 | 268 | 127 | 141 | 51 | 21 | 30 | 217 | 106 | 111 |
| 46 | 237 | 128 | 109 | 40 | 18 | 22 | 197 | 110 | 87 |
| 47 | 129 | 67 | 62 | 15 | 8 | 7 | 114 | 59 | 55 |
| 48 | 257 | 126 | 131 | 41 | 21 | 20 | 216 | 105 | 111 |
| 49 | 137 | 72 | 65 | 42 | 20 | 22 | 95 | 52 | 43 |
| 50 | 368 | 163 | 205 | 83 | 37 | 46 | 285 | 126 | 159 |
| 51 | 108 | 46 | 62 | 24 | 12 | 12 | 84 | 34 | 50 |
| 52 | 240 | 135 | 105 | 35 | 20 | 15 | 205 | 115 | 90 |
| 53 | 120 | 59 | 61 | 26 | 12 | 14 | 94 | 47 | 47 |
| 54 | 143 | 71 | 72 | 20 | 9 | 11 | 123 | 62 | 61 |
| 55 | 201 | 91 | 110 | 26 | 7 | 19 | 175 | 84 | 91 |
| 56 | 139 | 84 | 55 | 28 | 16 | 12 | 111 | 68 | 43 |
| 57 | 88 | 45 | 43 | 18 | 8 | 10 | 70 | 37 | 33 |
| 58 | 148 | 73 | 75 | 29 | 10 | 19 | 119 | 63 | 56 |
| 59 | 77 | 40 | 37 | 23 | 12 | 11 | 54 | 28 | 26 |
| 60 | 397 | 188 | 209 | 60 | 28 | 32 | 337 | 160 | 177 |
| 61 | 51 | 24 | 27 | 12 | 7 | 5 | 39 | 17 | 22 |
| 62 | 111 | 53 | 58 | 16 | 7 | 9 | 95 | 46 | 49 |
| 63 | 75 | 39 | 36 | 12 | 5 | 7 | 63 | 34 | 29 |
| 64 | 89 | 54 | 35 | 21 | 13 | 8 | 68 | 41 | 27 |
| 65 | 192 | 93 | 99 | 27 | 16 | 11 | 165 | 77 | 88 |
| 66 | 77 | 39 | 38 | 16 | 8 | 8 | 61 | 31 | 30 |
| 67 | 45 | 26 | 19 | 8 | 4 | 4 | 37 | 22 | 15 |
| 68 | 77 | 40 | 37 | 12 | 7 | 5 | 65 | 33 | 32 |
| 69 | 25 | 13 | 12 | 4 | 1 | 3 | 21 | 12 | 9 |
| 70 | 234 | 106 | 128 | 24 | 7 | 17 | 210 | 99 | 111 |
| 71 | 32 | 18 | 14 | 11 | 5 | 6 | 21 | 13 | 8 |
| 72 | 65 | 31 | 34 | 17 | 5 | 12 | 48 | 26 | 22 |
| 73 | 40 | 21 | 19 | 9 | 4 | 5 | 31 | 17 | 14 |
| 74 | 18 | 10 | 8 | 5 | 1 | 4 | 13 | 9 | 4 |
| 75 | 73 | 33 | 40 | 13 | 7 | 6 | 60 | 26 | 34 |
| 76 | 28 | 16 | 12 | 7 | — | 7 | 21 | 16 | 5 |
| 77 | 20 | 13 | 7 | 1 | — | 1 | 19 | 13 | 6 |
| 78 | 34 | 17 | 17 | 4 | 2 | 2 | 30 | 15 | 15 |
| 79 | 24 | 10 | 14 | 4 | 1 | 3 | 20 | 9 | 11 |
| 80 | 93 | 38 | 55 | 11 | 1 | 10 | 82 | 37 | 45 |
| 81 | 9 | 7 | 2 | 2 | 2 | — | 7 | 5 | 2 |
| 82 | 15 | 8 | 7 | 2 | 1 | 1 | 13 | 7 | 6 |
| 83 | 11 | 8 | 3 | 3 | 2 | 1 | 8 | 6 | 2 |
| 84 | 7 | 6 | 1 | 1 | 1 | — | 6 | 5 | 1 |
| 85 | 31 | 11 | 20 | 8 | 4 | 4 | 23 | 7 | 16 |
| 86 | 9 | 2 | 7 | — | — | — | 9 | 2 | 7 |
| 87 | 5 | 1 | 4 | 1 | — | 1 | 4 | 1 | 3 |
| 88 | 7 | 4 | 3 | 1 | 1 | — | 6 | 3 | 3 |
| 89 | 3 | — | 3 | — | — | — | 3 | — | 3 |
| 90 | 33 | 11 | 22 | 3 | — | 3 | 30 | 11 | 19 |
| 91 | 1 | 1 | — | 1 | 1 | — | — | — | — |
| 92 | 2 | — | 2 | — | — | — | 2 | — | 2 |
| 93 | 1 | 1 | — | — | — | — | 1 | 1 | — |
| 94 | 1 | — | 1 | 1 | — | 1 | — | — | — |
| 95 | 5 | 3 | 2 | — | — | — | 5 | 3 | 2 |
| 96 | 3 | 1 | 2 | — | — | — | 3 | 1 | 2 |
| 98 | 2 | 2 | — | 1 | 1 | — | 1 | 1 | — |
| 99 | 1 | — | 1 | — | — | — | 1 | — | 1 |
| 100 y más | 16 | 3 | 13 | 2 | — | 2 | 14 | 3 | 11 |
| *00 | 60 | 46 | 14 | 18 | 12 | 6 | 42 | 34 | 8 |
| TOTALES | 23.790 | 12.305 | 11.485 | 4.551 | 2.168 | 2.283 | 19.239 | 10.137 | 9.102 |

* Sin dato.

| EDAD AÑOS | TOTAL GENERAL | | | TOTAL URBANO | | | TOTAL RURAL | | |
|--------------|---------------|---------|---------|--------------|---------|---------|-------------|---------|---------|
| | Total | Hombres | Mujeres | Total | Hombres | Mujeres | Total | Hombres | Mujeres |
| 0 | 347 | 175 | 172 | 13 | 5 | 8 | 334 | 170 | 164 |
| 1 | 274 | 137 | 137 | 15 | 8 | 7 | 259 | 129 | 130 |
| 2 | 302 | 168 | 134 | 13 | 8 | 5 | 289 | 160 | 129 |
| 3 | 334 | 173 | 161 | 11 | 7 | 4 | 323 | 166 | 157 |
| 4 | 336 | 169 | 167 | 10 | 4 | 6 | 326 | 165 | 161 |
| 5 | 337 | 172 | 165 | 13 | 7 | 6 | 324 | 165 | 159 |
| 6 | 344 | 172 | 172 | 12 | 6 | 6 | 332 | 166 | 166 |
| 7 | 354 | 178 | 176 | 6 | 2 | 4 | 348 | 176 | 172 |
| 8 | 289 | 141 | 148 | 10 | 6 | 4 | 279 | 135 | 144 |
| 9 | 244 | 130 | 114 | 6 | 4 | 2 | 238 | 126 | 112 |
| 10 | 283 | 153 | 130 | 13 | 5 | 8 | 270 | 148 | 122 |
| 11 | 227 | 131 | 96 | 5 | 3 | 2 | 222 | 128 | 94 |
| 12 | 240 | 129 | 111 | 11 | 5 | 6 | 229 | 124 | 105 |
| 13 | 192 | 101 | 91 | 5 | 3 | 2 | 187 | 98 | 89 |
| 14 | 215 | 113 | 102 | 5 | 3 | 2 | 210 | 110 | 100 |
| 15 | 220 | 119 | 101 | 4 | 1 | 3 | 216 | 118 | 98 |
| 16 | 198 | 111 | 87 | 10 | 4 | 6 | 188 | 107 | 81 |
| 17 | 202 | 124 | 78 | 9 | 7 | 2 | 193 | 117 | 76 |
| 18 | 196 | 124 | 72 | 5 | 2 | 3 | 191 | 122 | 69 |
| 19 | 164 | 104 | 60 | 3 | 2 | 1 | 161 | 102 | 59 |
| 20 | 150 | 84 | 66 | 7 | 2 | 5 | 143 | 82 | 61 |
| 21 | 151 | 89 | 62 | 5 | 2 | 3 | 146 | 87 | 59 |
| 22 | 177 | 102 | 75 | 8 | 5 | 3 | 169 | 97 | 72 |
| 23 | 169 | 96 | 73 | 6 | — | 6 | 163 | 96 | 67 |
| 24 | 168 | 97 | 71 | 10 | 9 | 1 | 158 | 88 | 70 |
| 25 | 176 | 84 | 92 | 5 | 1 | 4 | 171 | 83 | 88 |
| 26 | 121 | 66 | 55 | 4 | 1 | 3 | 117 | 65 | 52 |
| 27 | 147 | 90 | 57 | 9 | 5 | 4 | 138 | 85 | 53 |
| 28 | 136 | 77 | 59 | 3 | 2 | 1 | 133 | 75 | 58 |
| 29 | 84 | 51 | 33 | 5 | 5 | — | 79 | 46 | 33 |
| 30 | 205 | 112 | 93 | 8 | 6 | 2 | 197 | 106 | 91 |
| 31 | 80 | 43 | 37 | — | — | — | 79 | 42 | 37 |
| 32 | 123 | 74 | 49 | 3 | 1 | 2 | 120 | 73 | 47 |
| 33 | 113 | 62 | 51 | 6 | 2 | 4 | 107 | 60 | 47 |
| 34 | 89 | 51 | 38 | 4 | 3 | 1 | 85 | 48 | 37 |
| 35 | 115 | 58 | 57 | 7 | 4 | 3 | 108 | 54 | 54 |
| 36 | 125 | 77 | 48 | — | — | — | 125 | 77 | 48 |
| 37 | 119 | 62 | 57 | 5 | 3 | 2 | 114 | 59 | 55 |
| 38 | 164 | 86 | 78 | 5 | 2 | 3 | 159 | 84 | 75 |
| 39 | 85 | 41 | 44 | 3 | 1 | 2 | 82 | 40 | 42 |
| 40 | 183 | 114 | 69 | 5 | 4 | 1 | 178 | 110 | 68 |
| 41 | 61 | 35 | 26 | 4 | 2 | 2 | 57 | 33 | 24 |
| 42 | 96 | 55 | 41 | 4 | 2 | 2 | 92 | 53 | 39 |
| 43 | 63 | 41 | 22 | 2 | 2 | — | 61 | 39 | 22 |
| 44 | 80 | 42 | 38 | 1 | 1 | — | 79 | 41 | 38 |
| 45 | 126 | 67 | 59 | 2 | 1 | 1 | 124 | 66 | 58 |
| 46 | 85 | 43 | 42 | 3 | — | 3 | 82 | 43 | 39 |
| 47 | 59 | 33 | 26 | 4 | 2 | 2 | 55 | 31 | 24 |
| 48 | 94 | 45 | 49 | 6 | 1 | 5 | 88 | 44 | 44 |
| 49 | 53 | 27 | 26 | 1 | — | 1 | 52 | 27 | 25 |
| 50 | 171 | 92 | 79 | 7 | 3 | 4 | 164 | 89 | 75 |
| 51 | 54 | 30 | 24 | 2 | 1 | 1 | 52 | 29 | 23 |
| 52 | 86 | 60 | 26 | 5 | 4 | 1 | 81 | 56 | 25 |
| 53 | 48 | 29 | 19 | 4 | 2 | 2 | 44 | 27 | 17 |
| 54 | 50 | 27 | 23 | 1 | — | 1 | 49 | 27 | 22 |
| 55 | 74 | 37 | 37 | 3 | 1 | 2 | 71 | 36 | 35 |
| 56 | 55 | 29 | 26 | 5 | 3 | 2 | 50 | 26 | 24 |
| 57 | 38 | 21 | 17 | 2 | 2 | — | 36 | 19 | 17 |
| 58 | 76 | 42 | 34 | 2 | 2 | — | 74 | 40 | 34 |
| 59 | 32 | 21 | 11 | 1 | 1 | — | 31 | 20 | 11 |
| 60 | 173 | 87 | 86 | 1 | — | 1 | 172 | 87 | 85 |
| 61 | 21 | 15 | 6 | — | — | — | 21 | 15 | 6 |
| 62 | 36 | 16 | 20 | 2 | — | 2 | 34 | 16 | 18 |
| 63 | 36 | 19 | 17 | 1 | 1 | — | 35 | 18 | 17 |
| 64 | 35 | 23 | 12 | 3 | 3 | — | 32 | 20 | 12 |
| 65 | 89 | 44 | 45 | 2 | — | 2 | 87 | 44 | 43 |
| 66 | 35 | 22 | 13 | 1 | 1 | — | 34 | 21 | 13 |
| 67 | 25 | 15 | 10 | 4 | 2 | 2 | 21 | 13 | 8 |
| 68 | 28 | 15 | 13 | 1 | 1 | — | 27 | 14 | 13 |
| 69 | 20 | 10 | 10 | 2 | 1 | 1 | 18 | 9 | 9 |
| 70 | 87 | 40 | 47 | 3 | 2 | 1 | 84 | 38 | 46 |
| 71 | 9 | 5 | 4 | — | — | — | 9 | 5 | 4 |
| 72 | 17 | 9 | 8 | 1 | — | 1 | 16 | 9 | 7 |
| 73 | 4 | 1 | 3 | — | — | — | 4 | 1 | 3 |
| 74 | 7 | 4 | 3 | 1 | — | 1 | 6 | 4 | 2 |

Comuna de Pichidegua

(Continuación)

Cuadro N.º 1

| POBLACION URBANA Y RURAL POR AÑOS DE EDAD Y SEXO | | | | | | | | | |
|--|---------------|---------|---------|--------------|---------|---------|-------------|---------|---------|
| EDAD AÑOS | TOTAL GENERAL | | | TOTAL URBANO | | | TOTAL RURAL | | |
| | Total | Hombres | Mujeres | Total | Hombres | Mujeres | Total | Hombres | Mujeres |
| 75 | 35 | 18 | 17 | 1 | 1 | — | 34 | 17 | 17 |
| 76 | 10 | 3 | 7 | 1 | — | 1 | 9 | 3 | 6 |
| 77 | 2 | 1 | 1 | 1 | — | 1 | 1 | 1 | — |
| 78 | 20 | 9 | 11 | 3 | — | 3 | 17 | 9 | 8 |
| 79 | 9 | 3 | 6 | — | — | — | 9 | 3 | 6 |
| 80 | 25 | 14 | 11 | 1 | — | 1 | 24 | 14 | 10 |
| 81 | 3 | 3 | — | — | — | — | 3 | 3 | — |
| 82 | 6 | 2 | 4 | 1 | — | 1 | 5 | 2 | 3 |
| 83 | 10 | 6 | 4 | — | — | — | 10 | 6 | 4 |
| 84 | 3 | 3 | — | — | — | — | 3 | 3 | — |
| 85 | 6 | 3 | 3 | — | — | — | 6 | 3 | 3 |
| 86 | 3 | 2 | 1 | — | — | — | 3 | 2 | 1 |
| 87 | 3 | 2 | 1 | — | — | — | 3 | 2 | 1 |
| 88 | 3 | 3 | — | — | — | — | 3 | 3 | — |
| 89 | 2 | — | 2 | — | — | — | 2 | — | 2 |
| 90 | 8 | 3 | 5 | 2 | 1 | 1 | 6 | 2 | 4 |
| 92 | 4 | 2 | 2 | — | — | — | 4 | 2 | 2 |
| 93 | 1 | — | 1 | — | — | — | 1 | — | 1 |
| 95 | 2 | 1 | 1 | — | — | — | 2 | 1 | 1 |
| 96 | 1 | 1 | — | — | — | — | 1 | 1 | — |
| 97 | 1 | 1 | — | — | — | — | 1 | 1 | — |
| 98 | 3 | 1 | 2 | — | — | — | 3 | 1 | 2 |
| 100 y más | 2 | 1 | 1 | — | — | — | 2 | 1 | 1 |
| *00 | 25 | 18 | 7 | — | — | — | 25 | 18 | 7 |
| TOTALES | 10.388 | 5.641 | 4.747 | 379 | 194 | 185 | 10.009 | 5.447 | 4.562 |

* Sin dato

Comuna de Rengo

| | | | | | | | | | |
|----|-----|-----|-----|-----|-----|-----|-----|-----|-----|
| 0 | 742 | 382 | 360 | 295 | 154 | 141 | 447 | 228 | 219 |
| 1 | 542 | 287 | 255 | 229 | 127 | 102 | 313 | 160 | 153 |
| 2 | 646 | 332 | 314 | 246 | 128 | 118 | 400 | 204 | 196 |
| 3 | 718 | 366 | 352 | 266 | 132 | 134 | 452 | 234 | 218 |
| 4 | 736 | 369 | 367 | 262 | 127 | 135 | 474 | 242 | 232 |
| 5 | 693 | 378 | 315 | 260 | 137 | 123 | 433 | 241 | 192 |
| 6 | 690 | 353 | 337 | 229 | 110 | 119 | 461 | 243 | 218 |
| 7 | 765 | 404 | 361 | 271 | 146 | 125 | 494 | 258 | 236 |
| 8 | 672 | 324 | 348 | 275 | 132 | 143 | 397 | 192 | 205 |
| 9 | 534 | 270 | 264 | 217 | 112 | 105 | 317 | 158 | 159 |
| 10 | 593 | 292 | 301 | 226 | 116 | 110 | 367 | 176 | 191 |
| 11 | 515 | 256 | 259 | 196 | 84 | 112 | 319 | 172 | 147 |
| 12 | 631 | 328 | 303 | 251 | 121 | 130 | 380 | 207 | 173 |
| 13 | 494 | 247 | 247 | 215 | 100 | 115 | 279 | 147 | 132 |
| 14 | 505 | 261 | 244 | 196 | 95 | 101 | 309 | 166 | 143 |
| 15 | 415 | 210 | 205 | 175 | 77 | 98 | 240 | 133 | 107 |
| 16 | 449 | 245 | 204 | 178 | 92 | 86 | 271 | 153 | 118 |
| 17 | 464 | 239 | 225 | 204 | 81 | 123 | 260 | 158 | 102 |
| 18 | 457 | 252 | 205 | 202 | 96 | 106 | 255 | 156 | 99 |
| 19 | 362 | 189 | 173 | 185 | 84 | 101 | 177 | 105 | 72 |
| 20 | 387 | 179 | 208 | 159 | 61 | 98 | 228 | 118 | 110 |
| 21 | 372 | 175 | 197 | 188 | 67 | 121 | 184 | 108 | 76 |
| 22 | 458 | 238 | 220 | 197 | 90 | 107 | 261 | 148 | 113 |
| 23 | 381 | 185 | 196 | 195 | 79 | 116 | 186 | 106 | 80 |
| 24 | 370 | 186 | 184 | 190 | 78 | 112 | 180 | 108 | 72 |
| 25 | 385 | 190 | 195 | 180 | 82 | 98 | 205 | 108 | 97 |
| 26 | 326 | 165 | 161 | 154 | 71 | 83 | 172 | 94 | 78 |
| 27 | 293 | 138 | 155 | 137 | 63 | 74 | 156 | 75 | 81 |
| 28 | 314 | 156 | 158 | 151 | 71 | 80 | 163 | 85 | 78 |
| 29 | 203 | 87 | 116 | 107 | 45 | 62 | 96 | 42 | 54 |
| 30 | 357 | 176 | 181 | 151 | 64 | 87 | 206 | 112 | 94 |
| 31 | 191 | 102 | 89 | 80 | 41 | 39 | 111 | 61 | 50 |
| 32 | 298 | 133 | 165 | 142 | 52 | 90 | 156 | 81 | 75 |
| 33 | 218 | 102 | 116 | 96 | 46 | 50 | 122 | 56 | 66 |
| 34 | 233 | 121 | 112 | 104 | 52 | 52 | 129 | 69 | 60 |
| 35 | 272 | 131 | 141 | 112 | 42 | 70 | 160 | 89 | 71 |
| 36 | 276 | 143 | 133 | 132 | 65 | 67 | 144 | 78 | 66 |
| 37 | 237 | 129 | 108 | 101 | 55 | 46 | 136 | 74 | 62 |
| 38 | 354 | 193 | 161 | 151 | 75 | 76 | 203 | 118 | 85 |
| 39 | 238 | 118 | 120 | 105 | 44 | 61 | 133 | 74 | 59 |
| 40 | 418 | 217 | 201 | 172 | 77 | 95 | 246 | 140 | 106 |
| 41 | 184 | 98 | 86 | 79 | 42 | 37 | 105 | 56 | 49 |
| 42 | 312 | 181 | 131 | 148 | 85 | 63 | 164 | 96 | 68 |
| 43 | 155 | 85 | 70 | 75 | 38 | 37 | 80 | 47 | 33 |

Comuna de Rengo

(Continuación)

Cuadro N.o 1

| POBLACION URBANA Y RURAL POR AÑOS DE EDAD Y SEXO | | | | | | | | | |
|--|---------------|---------|---------|--------------|---------|---------|-------------|---------|---------|
| EDAD AÑOS | TOTAL GENERAL | | | TOTAL URBANO | | | TOTAL RURAL | | |
| | Total | Hombres | Mujeres | Total | Hombres | Mujeres | Total | Hombres | Mujeres |
| 44 | 174 | 94 | 80 | 76 | 36 | 40 | 98 | 58 | 40 |
| 45 | 265 | 136 | 129 | 115 | 54 | 61 | 150 | 82 | 68 |
| 46 | 193 | 95 | 98 | 77 | 42 | 35 | 116 | 53 | 63 |
| 47 | 157 | 79 | 78 | 73 | 34 | 39 | 84 | 45 | 39 |
| 48 | 246 | 127 | 119 | 97 | 46 | 51 | 149 | 81 | 68 |
| 49 | 129 | 74 | 55 | 44 | 26 | 18 | 85 | 48 | 37 |
| 50 | 339 | 159 | 180 | 126 | 52 | 74 | 213 | 107 | 106 |
| 51 | 124 | 64 | 60 | 53 | 29 | 24 | 71 | 35 | 36 |
| 52 | 216 | 125 | 91 | 103 | 52 | 51 | 113 | 73 | 40 |
| 53 | 108 | 50 | 58 | 53 | 21 | 32 | 55 | 29 | 26 |
| 54 | 113 | 66 | 47 | 46 | 23 | 23 | 67 | 43 | 24 |
| 55 | 192 | 89 | 103 | 75 | 34 | 41 | 117 | 55 | 62 |
| 56 | 140 | 79 | 61 | 63 | 32 | 31 | 77 | 47 | 30 |
| 57 | 92 | 50 | 42 | 41 | 18 | 23 | 51 | 32 | 19 |
| 58 | 143 | 63 | 80 | 65 | 26 | 39 | 78 | 37 | 41 |
| 59 | 70 | 39 | 31 | 33 | 20 | 13 | 37 | 19 | 18 |
| 60 | 320 | 142 | 178 | 113 | 35 | 78 | 207 | 107 | 100 |
| 61 | 59 | 25 | 34 | 28 | 13 | 15 | 31 | 12 | 19 |
| 62 | 101 | 53 | 48 | 42 | 22 | 20 | 59 | 31 | 28 |
| 63 | 70 | 33 | 37 | 29 | 13 | 16 | 41 | 20 | 21 |
| 64 | 83 | 42 | 41 | 41 | 19 | 22 | 42 | 23 | 19 |
| 65 | 152 | 78 | 74 | 42 | 25 | 17 | 110 | 53 | 57 |
| 66 | 72 | 47 | 25 | 24 | 14 | 10 | 48 | 33 | 15 |
| 67 | 57 | 37 | 20 | 24 | 15 | 9 | 33 | 22 | 11 |
| 68 | 92 | 41 | 51 | 42 | 17 | 25 | 50 | 24 | 26 |
| 69 | 29 | 15 | 14 | 11 | 5 | 6 | 18 | 10 | 8 |
| 70 | 210 | 92 | 118 | 78 | 28 | 50 | 132 | 64 | 68 |
| 71 | 14 | 7 | 7 | 8 | 5 | 3 | 6 | 2 | 4 |
| 72 | 60 | 35 | 25 | 25 | 15 | 10 | 35 | 20 | 15 |
| 73 | 37 | 19 | 18 | 15 | 5 | 10 | 22 | 14 | 8 |
| 74 | 24 | 14 | 10 | 11 | 6 | 5 | 13 | 8 | 5 |
| 75 | 66 | 26 | 40 | 25 | 9 | 16 | 41 | 17 | 24 |
| 76 | 34 | 14 | 20 | 14 | 4 | 10 | 20 | 10 | 10 |
| 77 | 26 | 16 | 10 | 15 | 10 | 5 | 11 | 6 | 5 |
| 78 | 38 | 12 | 26 | 22 | 6 | 16 | 16 | 6 | 10 |
| 79 | 16 | 12 | 4 | 8 | 4 | 4 | 8 | 8 | — |
| 80 | 78 | 35 | 43 | 32 | 13 | 19 | 46 | 22 | 24 |
| 81 | 11 | 3 | 8 | 6 | 1 | 5 | 5 | 2 | 3 |
| 82 | 12 | 6 | 6 | 4 | 1 | 3 | 8 | 5 | 3 |
| 83 | 7 | 4 | 3 | — | — | — | 7 | 4 | 3 |
| 84 | 7 | 4 | 3 | 5 | 2 | 3 | 2 | 2 | — |
| 85 | 11 | 4 | 7 | 2 | — | 2 | 9 | 4 | 5 |
| 86 | 10 | 4 | 6 | 2 | — | 2 | 8 | 4 | 4 |
| 87 | 5 | 2 | 3 | 2 | 1 | 1 | 3 | 1 | 2 |
| 88 | 8 | 4 | 4 | 4 | 1 | 3 | 4 | 3 | 1 |
| 89 | 4 | — | 4 | 1 | — | 1 | 3 | — | 3 |
| 90 | 21 | 5 | 16 | 10 | 2 | 8 | 11 | 3 | 8 |
| 91 | 2 | — | 2 | — | — | — | 2 | — | 2 |
| 92 | 3 | — | 3 | 2 | — | 2 | 1 | — | 1 |
| 94 | 2 | 1 | 1 | 1 | 1 | — | 1 | — | 1 |
| 95 | 2 | 1 | 1 | 1 | 1 | — | 1 | — | 1 |
| 96 | 2 | 1 | 1 | 1 | 1 | — | 1 | — | 1 |
| 97 | 1 | — | 1 | — | — | — | 1 | — | 1 |
| 98 | 5 | 3 | 2 | 2 | 1 | 1 | 3 | 2 | 1 |
| 99 | 1 | — | 1 | 1 | — | 1 | — | — | — |
| 100 y más | 7 | 2 | 5 | 4 | 1 | 3 | 3 | 1 | 2 |
| *00 | 31 | 26 | 5 | 10 | 9 | 1 | 21 | 17 | 4 |
| TOTALES | 23.346 | 11.866 | 11.480 | 9.731 | 4.586 | 5.145 | 13.615 | 7.280 | 6.335 |

* Sin dato

Comuna de Requinoa

| | | | | | | | | | |
|---|-----|-----|-----|----|----|----|-----|-----|-----|
| 0 | 253 | 118 | 135 | 33 | 17 | 16 | 220 | 101 | 119 |
| 1 | 247 | 117 | 130 | 43 | 22 | 21 | 204 | 95 | 109 |
| 2 | 248 | 118 | 130 | 34 | 17 | 17 | 214 | 101 | 113 |
| 3 | 292 | 156 | 136 | 52 | 25 | 27 | 240 | 131 | 109 |
| 4 | 266 | 124 | 142 | 43 | 21 | 22 | 223 | 103 | 120 |
| 5 | 293 | 148 | 145 | 40 | 15 | 25 | 253 | 133 | 120 |
| 6 | 270 | 137 | 133 | 38 | 15 | 23 | 232 | 122 | 110 |
| 7 | 285 | 154 | 131 | 37 | 18 | 19 | 248 | 136 | 112 |
| 8 | 261 | 122 | 139 | 37 | 13 | 24 | 224 | 109 | 115 |
| 9 | 211 | 107 | 104 | 36 | 16 | 20 | 175 | 91 | 84 |

Comuna de Requinoa

(Continuación)

Cuadro N.º 1

| POBLACION URBANA Y RURAL POR AÑOS DE EDAD Y SEXO | | | | | | | | | |
|--|---------------|---------|---------|--------------|---------|---------|-------------|---------|---------|
| EDAD AÑOS | TOTAL GENERAL | | | TOTAL URBANO | | | TOTAL RURAL | | |
| | Total | Hombres | Mujeres | Total | Hombres | Mujeres | Total | Hombres | Mujeres |
| 10 | 251 | 126 | 125 | 43 | 20 | 23 | 208 | 106 | 102 |
| 11 | 208 | 109 | 99 | 37 | 18 | 19 | 171 | 91 | 80 |
| 12 | 258 | 147 | 111 | 45 | 24 | 21 | 213 | 123 | 90 |
| 13 | 203 | 116 | 87 | 31 | 17 | 14 | 172 | 99 | 73 |
| 14 | 203 | 120 | 83 | 29 | 16 | 13 | 174 | 104 | 70 |
| 15 | 172 | 103 | 69 | 31 | 19 | 12 | 141 | 84 | 57 |
| 16 | 176 | 103 | 73 | 25 | 14 | 11 | 151 | 89 | 62 |
| 17 | 183 | 90 | 93 | 37 | 14 | 23 | 146 | 76 | 70 |
| 18 | 177 | 95 | 82 | 26 | 8 | 18 | 151 | 87 | 64 |
| 19 | 152 | 86 | 66 | 20 | 10 | 10 | 132 | 76 | 56 |
| 20 | 168 | 91 | 77 | 29 | 13 | 16 | 139 | 78 | 61 |
| 21 | 140 | 74 | 66 | 15 | 6 | 9 | 125 | 68 | 57 |
| 22 | 192 | 99 | 93 | 37 | 18 | 19 | 155 | 81 | 74 |
| 23 | 148 | 86 | 62 | 34 | 19 | 15 | 114 | 67 | 47 |
| 24 | 143 | 71 | 72 | 21 | 9 | 12 | 122 | 62 | 60 |
| 25 | 154 | 73 | 81 | 24 | 13 | 11 | 130 | 60 | 70 |
| 26 | 133 | 72 | 61 | 17 | 6 | 11 | 116 | 66 | 50 |
| 27 | 107 | 65 | 42 | 20 | 11 | 9 | 87 | 54 | 33 |
| 28 | 128 | 62 | 66 | 25 | 13 | 12 | 103 | 49 | 54 |
| 29 | 88 | 44 | 44 | 21 | 11 | 10 | 67 | 33 | 34 |
| 30 | 139 | 74 | 65 | 28 | 11 | 17 | 111 | 63 | 48 |
| 31 | 76 | 47 | 29 | 14 | 9 | 5 | 62 | 38 | 24 |
| 32 | 107 | 61 | 46 | 23 | 12 | 11 | 84 | 49 | 35 |
| 33 | 82 | 43 | 39 | 18 | 9 | 9 | 64 | 34 | 30 |
| 34 | 77 | 50 | 27 | 15 | 8 | 7 | 62 | 42 | 20 |
| 35 | 101 | 50 | 51 | 22 | 9 | 13 | 79 | 41 | 38 |
| 36 | 98 | 54 | 44 | 20 | 14 | 6 | 78 | 40 | 38 |
| 37 | 86 | 43 | 43 | 7 | 3 | 4 | 79 | 40 | 39 |
| 38 | 125 | 57 | 68 | 30 | 10 | 20 | 95 | 47 | 48 |
| 39 | 86 | 48 | 38 | 15 | 8 | 7 | 71 | 40 | 31 |
| 40 | 142 | 68 | 74 | 26 | 13 | 13 | 116 | 55 | 61 |
| 41 | 67 | 38 | 29 | 12 | 8 | 4 | 55 | 30 | 25 |
| 42 | 105 | 68 | 37 | 25 | 15 | 10 | 80 | 53 | 27 |
| 43 | 70 | 33 | 37 | 14 | 5 | 9 | 56 | 28 | 28 |
| 44 | 64 | 33 | 31 | 11 | 7 | 4 | 53 | 26 | 27 |
| 45 | 88 | 45 | 43 | 14 | 10 | 4 | 74 | 35 | 39 |
| 46 | 86 | 52 | 34 | 15 | 10 | 5 | 71 | 42 | 29 |
| 47 | 66 | 34 | 32 | 14 | 6 | 8 | 52 | 28 | 24 |
| 48 | 94 | 44 | 50 | 17 | 7 | 10 | 77 | 37 | 40 |
| 49 | 47 | 23 | 24 | 6 | 3 | 3 | 41 | 20 | 21 |
| 50 | 118 | 65 | 53 | 20 | 9 | 11 | 98 | 56 | 42 |
| 51 | 50 | 23 | 27 | 11 | 4 | 7 | 39 | 19 | 20 |
| 52 | 77 | 43 | 34 | 14 | 7 | 7 | 63 | 36 | 27 |
| 53 | 32 | 18 | 14 | 5 | 2 | 3 | 27 | 16 | 11 |
| 54 | 41 | 21 | 20 | 8 | 3 | 5 | 33 | 18 | 15 |
| 55 | 66 | 28 | 38 | 9 | 4 | 5 | 57 | 24 | 33 |
| 56 | 52 | 31 | 21 | 7 | 5 | 2 | 45 | 26 | 19 |
| 57 | 47 | 33 | 14 | 7 | 5 | 2 | 40 | 28 | 12 |
| 58 | 61 | 29 | 32 | 11 | 6 | 5 | 50 | 23 | 27 |
| 59 | 37 | 25 | 12 | 3 | 1 | 2 | 34 | 24 | 10 |
| 60 | 124 | 66 | 58 | 19 | 8 | 11 | 105 | 58 | 47 |
| 61 | 27 | 19 | 8 | 8 | 6 | 2 | 19 | 13 | 6 |
| 62 | 41 | 25 | 16 | 3 | — | 3 | 38 | 25 | 13 |
| 63 | 26 | 18 | 8 | 6 | 5 | 1 | 20 | 13 | 7 |
| 64 | 35 | 22 | 13 | 5 | 4 | 1 | 30 | 18 | 12 |
| 65 | 61 | 33 | 28 | 11 | 8 | 3 | 50 | 25 | 25 |
| 66 | 27 | 15 | 12 | 4 | 1 | 3 | 23 | 14 | 9 |
| 67 | 14 | 4 | 10 | 2 | 1 | 1 | 12 | 3 | 9 |
| 68 | 33 | 19 | 14 | 6 | 1 | 5 | 27 | 18 | 9 |
| 69 | 16 | 10 | 6 | 2 | 1 | 1 | 14 | 9 | 5 |
| 70 | 89 | 44 | 45 | 15 | 4 | 11 | 74 | 40 | 34 |
| 71 | 8 | 4 | 4 | — | — | — | 8 | 4 | 4 |
| 72 | 18 | 14 | 4 | 4 | 3 | 1 | 14 | 11 | 3 |
| 73 | 10 | 6 | 4 | 3 | 2 | 1 | 7 | 4 | 3 |
| 74 | 9 | 4 | 5 | 5 | 2 | 3 | 4 | 2 | 2 |
| 75 | 20 | 11 | 9 | 2 | — | 2 | 18 | 11 | 7 |
| 76 | 14 | 11 | 3 | 3 | 2 | 1 | 11 | 9 | 2 |
| 77 | 2 | — | 2 | 1 | — | 1 | 1 | — | 1 |
| 78 | 9 | 6 | 3 | 4 | 3 | 1 | 5 | 3 | 2 |
| 79 | 6 | 4 | 2 | 1 | 1 | — | 5 | 3 | 2 |
| 80 | 29 | 9 | 20 | 9 | 3 | 6 | 20 | 6 | 14 |
| 81 | 7 | 4 | 3 | 2 | 1 | 1 | 5 | 3 | 2 |
| 82 | 2 | 2 | — | — | — | — | 2 | 2 | — |
| 83 | 3 | 2 | 1 | — | — | — | 3 | 2 | 1 |
| 84 | 2 | 2 | — | — | — | — | 2 | 2 | — |

Comuna de Requinoa

(Continuación)

Cuadro N.º 1

| POBLACION URBANA Y RURAL POR AÑOS DE EDAD Y SEXO | | | | | | | | | |
|--|---------------|--------------|--------------|--------------|------------|------------|--------------|--------------|--------------|
| EDAD AÑOS | TOTAL GENERAL | | | TOTAL URBANO | | | TOTAL RURAL | | |
| | Total | Hombres | Mujeres | Total | Hombres | Mujeres | Total | Hombres | Mujeres |
| 85 | 11 | 4 | 7 | 1 | — | 1 | 10 | 4 | 6 |
| 86 | 3 | 2 | 1 | — | — | — | 3 | 2 | 1 |
| 87 | 3 | 1 | 2 | — | — | — | 3 | 1 | 2 |
| 88 | 2 | — | 2 | 1 | — | 1 | 1 | — | 1 |
| 89 | 1 | 1 | — | — | — | — | 1 | 1 | — |
| 90 | 8 | 3 | 5 | — | — | — | 8 | 3 | 5 |
| 91 | 1 | — | 1 | — | — | — | 1 | — | 1 |
| 95 | 2 | 1 | 1 | — | — | — | 2 | 1 | 1 |
| 100 y más | 1 | — | 1 | — | — | — | 1 | — | 1 |
| *00 | 11 | 8 | 3 | 3 | 3 | — | 8 | 5 | 3 |
| TOTALES | 9.072 | 4.788 | 4.284 | 1.521 | 740 | 781 | 7.551 | 4.048 | 3.503 |

* Sin dato

Comuna de Olivar

| | | | | | | | | | |
|----|-----|----|----|----|----|----|-----|----|----|
| 0 | 118 | 55 | 63 | 28 | 12 | 16 | 90 | 43 | 47 |
| 1 | 80 | 37 | 43 | 8 | 4 | 4 | 72 | 33 | 39 |
| 2 | 100 | 44 | 56 | 13 | 5 | 8 | 87 | 39 | 48 |
| 3 | 128 | 60 | 68 | 14 | 10 | 4 | 114 | 50 | 64 |
| 4 | 128 | 65 | 63 | 18 | 11 | 7 | 110 | 54 | 56 |
| 5 | 141 | 76 | 65 | 21 | 10 | 11 | 120 | 66 | 54 |
| 6 | 137 | 66 | 71 | 16 | 6 | 10 | 121 | 60 | 61 |
| 7 | 128 | 68 | 60 | 20 | 9 | 11 | 108 | 59 | 49 |
| 8 | 119 | 60 | 59 | 12 | 5 | 7 | 107 | 55 | 52 |
| 9 | 100 | 61 | 39 | 14 | 8 | 6 | 86 | 53 | 33 |
| 10 | 92 | 58 | 34 | 8 | 6 | 2 | 84 | 52 | 32 |
| 11 | 94 | 54 | 40 | 13 | 9 | 4 | 81 | 45 | 36 |
| 12 | 113 | 66 | 47 | 13 | 6 | 7 | 100 | 60 | 40 |
| 13 | 83 | 37 | 46 | 18 | 7 | 11 | 65 | 30 | 35 |
| 14 | 90 | 44 | 46 | 15 | 4 | 11 | 75 | 40 | 35 |
| 15 | 84 | 42 | 42 | 12 | 5 | 7 | 72 | 37 | 35 |
| 16 | 76 | 44 | 32 | 9 | 4 | 5 | 67 | 40 | 27 |
| 17 | 86 | 47 | 39 | 18 | 12 | 6 | 68 | 35 | 33 |
| 18 | 62 | 33 | 29 | 15 | 10 | 5 | 47 | 23 | 24 |
| 19 | 70 | 32 | 38 | 13 | 7 | 6 | 57 | 25 | 32 |
| 20 | 68 | 41 | 27 | 16 | 10 | 6 | 52 | 31 | 21 |
| 21 | 71 | 40 | 31 | 15 | 9 | 6 | 56 | 31 | 25 |
| 22 | 81 | 45 | 36 | 10 | 4 | 6 | 71 | 41 | 30 |
| 23 | 58 | 26 | 32 | 13 | 7 | 6 | 45 | 19 | 26 |
| 24 | 68 | 39 | 29 | 15 | 10 | 5 | 53 | 29 | 24 |
| 25 | 49 | 21 | 28 | 12 | 6 | 6 | 37 | 15 | 22 |
| 26 | 42 | 22 | 20 | 7 | 4 | 3 | 35 | 18 | 17 |
| 27 | 57 | 36 | 21 | 5 | 3 | 2 | 52 | 33 | 19 |
| 28 | 52 | 30 | 22 | 13 | 8 | 5 | 39 | 22 | 17 |
| 29 | 29 | 9 | 20 | 5 | 3 | 2 | 24 | 6 | 18 |
| 30 | 61 | 25 | 36 | 14 | 5 | 9 | 47 | 20 | 27 |
| 31 | 32 | 18 | 14 | 3 | 1 | 2 | 29 | 17 | 12 |
| 32 | 40 | 25 | 15 | 6 | 6 | — | 34 | 19 | 15 |
| 33 | 36 | 21 | 15 | 4 | 2 | 2 | 32 | 19 | 13 |
| 34 | 33 | 14 | 19 | 6 | 1 | 5 | 27 | 13 | 14 |
| 35 | 38 | 15 | 23 | 8 | 4 | 4 | 30 | 11 | 19 |
| 36 | 43 | 23 | 20 | 6 | 3 | 3 | 37 | 20 | 17 |
| 37 | 42 | 19 | 23 | 13 | 5 | 8 | 29 | 14 | 15 |
| 38 | 63 | 33 | 30 | 11 | 7 | 4 | 52 | 26 | 26 |
| 39 | 37 | 20 | 17 | 9 | 5 | 4 | 28 | 15 | 13 |
| 40 | 62 | 27 | 35 | 11 | 5 | 6 | 51 | 22 | 29 |
| 41 | 29 | 18 | 11 | 6 | 5 | 1 | 23 | 13 | 10 |
| 42 | 48 | 25 | 23 | 6 | 3 | 3 | 42 | 22 | 20 |
| 43 | 29 | 17 | 12 | 7 | 7 | — | 22 | 10 | 12 |
| 44 | 30 | 14 | 16 | 5 | 2 | 3 | 25 | 12 | 13 |
| 45 | 48 | 26 | 22 | 6 | 4 | 2 | 42 | 22 | 20 |
| 46 | 28 | 15 | 13 | 5 | 1 | 4 | 23 | 14 | 9 |
| 47 | 21 | 13 | 8 | 3 | 2 | 1 | 18 | 11 | 7 |
| 48 | 60 | 31 | 29 | 14 | 6 | 8 | 46 | 25 | 21 |
| 49 | 31 | 16 | 15 | 4 | 1 | 3 | 27 | 15 | 12 |
| 50 | 61 | 22 | 39 | 12 | 3 | 9 | 49 | 19 | 30 |
| 51 | 34 | 20 | 14 | 9 | 6 | 3 | 25 | 14 | 11 |
| 52 | 43 | 24 | 19 | 12 | 3 | 9 | 31 | 21 | 10 |
| 53 | 23 | 11 | 12 | 6 | 3 | 3 | 17 | 8 | 9 |
| 54 | 22 | 12 | 10 | 4 | — | 4 | 18 | 12 | 6 |
| 55 | 40 | 19 | 21 | 10 | 5 | 5 | 30 | 14 | 16 |
| 56 | 33 | 18 | 15 | 5 | 3 | 2 | 28 | 15 | 13 |
| 57 | 18 | 9 | 9 | — | — | — | 18 | 9 | 9 |

Comuna de Olivar

(Continuación)

Cuadro N.º 1

| POBLACION URBANA Y RURAL POR AÑOS DE EDAD Y SEXO | | | | | | | | | |
|--|---------------|--------------|--------------|--------------|------------|------------|--------------|--------------|--------------|
| EDAD AÑOS | TOTAL GENERAL | | | TOTAL URBANO | | | TOTAL RURAL | | |
| | Total | Hombres | Mujeres | Total | Hombres | Mujeres | Total | Hombres | Mujeres |
| 58 | 30 | 11 | 19 | 8 | 2 | 6 | 22 | 9 | 13 |
| 59 | 16 | 7 | 9 | 4 | 2 | 2 | 12 | 5 | 7 |
| 60 | 77 | 32 | 45 | 17 | 5 | 12 | 60 | 27 | 33 |
| 61 | 12 | 8 | 4 | 2 | 1 | 1 | 10 | 7 | 3 |
| 62 | 21 | 9 | 12 | 2 | — | 2 | 19 | 9 | 10 |
| 63 | 14 | 7 | 7 | 6 | 4 | 2 | 8 | 3 | 5 |
| 64 | 10 | 7 | 3 | 4 | 2 | 2 | 6 | 5 | 1 |
| 65 | 30 | 10 | 20 | 6 | 4 | 2 | 24 | 6 | 18 |
| 66 | 17 | 7 | 10 | 3 | 1 | 2 | 14 | 6 | 8 |
| 67 | 11 | 5 | 6 | 3 | 1 | 2 | 8 | 4 | 4 |
| 68 | 16 | 8 | 8 | 5 | 3 | 2 | 11 | 5 | 6 |
| 69 | 9 | 4 | 5 | 4 | 2 | 2 | 5 | 2 | 3 |
| 70 | 25 | 12 | 13 | 7 | 4 | 3 | 18 | 8 | 10 |
| 71 | 2 | — | 2 | — | — | — | 2 | — | 2 |
| 72 | 11 | 7 | 4 | 4 | 3 | 1 | 7 | 4 | 3 |
| 73 | 4 | 3 | 1 | 1 | 1 | — | 3 | 2 | 1 |
| 74 | 7 | 4 | 3 | 2 | 1 | 1 | 5 | 3 | 2 |
| 75 | 11 | 8 | 3 | 3 | 3 | — | 8 | 5 | 3 |
| 76 | 8 | 6 | 2 | 3 | 2 | 1 | 5 | 4 | 1 |
| 77 | 1 | — | 1 | — | — | — | 1 | — | 1 |
| 78 | 9 | 6 | 3 | 3 | 1 | 2 | 6 | 5 | 1 |
| 79 | 1 | 1 | — | 1 | 1 | — | — | — | — |
| 80 | 12 | 6 | 6 | 4 | 1 | 3 | 8 | 5 | 3 |
| 81 | 2 | 2 | — | 1 | 1 | — | 1 | 1 | — |
| 82 | 3 | 1 | 2 | — | — | — | 3 | 1 | 2 |
| 83 | 1 | — | 1 | — | — | — | 1 | — | 1 |
| 84 | 1 | 1 | — | — | — | — | 1 | 1 | — |
| 85 | 6 | 1 | 5 | 1 | — | 1 | 5 | 1 | 4 |
| 86 | 2 | 1 | 1 | — | — | — | 2 | 1 | 1 |
| 88 | 2 | — | 2 | — | — | — | 2 | — | 2 |
| 90 | 2 | 1 | 1 | — | — | — | 2 | 1 | 1 |
| 93 | 1 | 1 | — | — | — | — | 1 | 1 | — |
| 94 | 1 | — | 1 | — | — | — | 1 | — | 1 |
| 100 y más | 3 | — | 3 | 3 | — | 3 | — | — | — |
| *00 | 2 | 2 | — | 1 | 1 | — | 1 | 1 | — |
| TOTALES | 4.069 | 2.086 | 1.983 | 712 | 358 | 354 | 3.357 | 1.728 | 1.629 |

* Sin dato

Comuna de Malloa

| | | | | | | | | | |
|----|-----|-----|-----|----|----|----|-----|-----|-----|
| 0 | 258 | 120 | 138 | 70 | 30 | 40 | 188 | 90 | 98 |
| 1 | 202 | 101 | 101 | 40 | 18 | 22 | 162 | 83 | 79 |
| 2 | 250 | 119 | 131 | 74 | 31 | 43 | 176 | 88 | 88 |
| 3 | 277 | 131 | 146 | 72 | 33 | 39 | 205 | 98 | 107 |
| 4 | 288 | 130 | 158 | 66 | 32 | 34 | 222 | 98 | 124 |
| 5 | 283 | 145 | 138 | 76 | 42 | 34 | 207 | 103 | 104 |
| 6 | 297 | 141 | 156 | 75 | 33 | 42 | 222 | 108 | 114 |
| 7 | 292 | 146 | 146 | 65 | 36 | 29 | 227 | 110 | 117 |
| 8 | 269 | 138 | 131 | 55 | 26 | 29 | 214 | 112 | 102 |
| 9 | 222 | 99 | 123 | 58 | 24 | 34 | 164 | 75 | 89 |
| 10 | 236 | 128 | 108 | 59 | 37 | 22 | 177 | 91 | 86 |
| 11 | 193 | 99 | 94 | 42 | 23 | 19 | 151 | 76 | 75 |
| 12 | 240 | 139 | 101 | 42 | 21 | 21 | 198 | 118 | 80 |
| 13 | 188 | 104 | 84 | 51 | 31 | 20 | 137 | 73 | 64 |
| 14 | 173 | 83 | 90 | 36 | 17 | 19 | 137 | 66 | 71 |
| 15 | 149 | 75 | 74 | 30 | 11 | 19 | 119 | 64 | 55 |
| 16 | 177 | 90 | 87 | 56 | 26 | 30 | 121 | 64 | 57 |
| 17 | 159 | 88 | 71 | 35 | 18 | 17 | 124 | 70 | 54 |
| 18 | 143 | 78 | 65 | 36 | 15 | 21 | 107 | 63 | 44 |
| 19 | 124 | 71 | 53 | 29 | 12 | 17 | 95 | 59 | 36 |
| 20 | 146 | 73 | 73 | 55 | 24 | 31 | 91 | 49 | 42 |
| 21 | 132 | 75 | 57 | 42 | 24 | 18 | 90 | 51 | 39 |
| 22 | 175 | 105 | 70 | 59 | 34 | 25 | 116 | 71 | 45 |
| 23 | 111 | 61 | 50 | 30 | 13 | 17 | 81 | 48 | 33 |
| 24 | 132 | 76 | 56 | 38 | 22 | 16 | 94 | 54 | 40 |
| 25 | 129 | 76 | 53 | 44 | 25 | 19 | 85 | 51 | 34 |
| 26 | 127 | 70 | 57 | 44 | 21 | 23 | 83 | 49 | 34 |
| 27 | 85 | 40 | 45 | 21 | 10 | 11 | 64 | 30 | 34 |
| 28 | 97 | 54 | 43 | 28 | 13 | 15 | 69 | 41 | 28 |
| 29 | 87 | 45 | 42 | 35 | 17 | 18 | 52 | 28 | 24 |
| 30 | 139 | 69 | 70 | 45 | 22 | 23 | 94 | 47 | 47 |
| 31 | 60 | 24 | 36 | 19 | 10 | 9 | 41 | 14 | 27 |
| 32 | 134 | 68 | 66 | 37 | 19 | 18 | 97 | 49 | 48 |

Comuna de Malloa

(Continuación)

Cuadro N.º 1

| POBLACION URBANA Y RURAL POR AÑOS DE EDAD Y SEXO | | | | | | | | | |
|--|---------------|---------|---------|--------------|---------|---------|-------------|---------|---------|
| EDAD AÑOS | TOTAL GENERAL | | | TOTAL URBANO | | | TOTAL RURAL | | |
| | Total | Hombres | Mujeres | Total | Hombres | Mujeres | Total | Hombres | Mujeres |
| 33 | 80 | 42 | 38 | 20 | 10 | 10 | 60 | 32 | 28 |
| 34 | 78 | 45 | 33 | 24 | 12 | 12 | 54 | 33 | 21 |
| 35 | 111 | 42 | 69 | 39 | 10 | 29 | 72 | 32 | 40 |
| 36 | 119 | 67 | 52 | 27 | 19 | 8 | 92 | 48 | 44 |
| 37 | 90 | 51 | 39 | 20 | 14 | 6 | 70 | 37 | 33 |
| 38 | 146 | 67 | 79 | 33 | 19 | 14 | 113 | 48 | 65 |
| 39 | 96 | 48 | 48 | 35 | 16 | 19 | 61 | 32 | 29 |
| 40 | 162 | 83 | 79 | 43 | 22 | 21 | 119 | 61 | 58 |
| 41 | 62 | 38 | 24 | 13 | 8 | 5 | 49 | 30 | 19 |
| 42 | 115 | 66 | 49 | 32 | 18 | 14 | 83 | 48 | 35 |
| 43 | 71 | 41 | 30 | 18 | 11 | 7 | 53 | 30 | 23 |
| 44 | 74 | 45 | 29 | 22 | 16 | 6 | 52 | 29 | 23 |
| 45 | 112 | 59 | 53 | 28 | 14 | 14 | 84 | 45 | 39 |
| 46 | 85 | 44 | 41 | 20 | 10 | 10 | 65 | 34 | 31 |
| 47 | 53 | 29 | 24 | 13 | 7 | 6 | 40 | 22 | 18 |
| 48 | 100 | 49 | 51 | 26 | 11 | 15 | 74 | 38 | 36 |
| 49 | 60 | 25 | 35 | 15 | 4 | 11 | 45 | 21 | 24 |
| 50 | 144 | 69 | 75 | 48 | 17 | 31 | 96 | 52 | 44 |
| 51 | 45 | 32 | 13 | 10 | 5 | 5 | 35 | 27 | 8 |
| 52 | 93 | 53 | 40 | 24 | 12 | 12 | 69 | 41 | 28 |
| 53 | 61 | 33 | 28 | 20 | 9 | 11 | 41 | 24 | 17 |
| 54 | 61 | 34 | 27 | 20 | 8 | 12 | 41 | 26 | 15 |
| 55 | 78 | 48 | 30 | 24 | 15 | 9 | 54 | 33 | 21 |
| 56 | 51 | 28 | 23 | 14 | 7 | 7 | 37 | 21 | 16 |
| 57 | 38 | 23 | 15 | 10 | 6 | 4 | 28 | 17 | 11 |
| 58 | 67 | 34 | 33 | 16 | 7 | 9 | 51 | 27 | 24 |
| 59 | 26 | 11 | 15 | 8 | 5 | 3 | 18 | 6 | 12 |
| 60 | 150 | 52 | 98 | 35 | 10 | 25 | 115 | 42 | 73 |
| 61 | 24 | 9 | 15 | 7 | 5 | 2 | 17 | 4 | 13 |
| 62 | 35 | 19 | 16 | 8 | 2 | 6 | 27 | 17 | 10 |
| 63 | 34 | 21 | 13 | 8 | 4 | 4 | 26 | 17 | 9 |
| 64 | 33 | 20 | 13 | 9 | 5 | 4 | 24 | 15 | 9 |
| 65 | 65 | 30 | 35 | 20 | 8 | 12 | 45 | 22 | 23 |
| 66 | 28 | 17 | 11 | 7 | 4 | 3 | 21 | 13 | 8 |
| 67 | 14 | 9 | 5 | 3 | 2 | 1 | 11 | 7 | 4 |
| 68 | 44 | 16 | 28 | 8 | 1 | 7 | 36 | 15 | 21 |
| 69 | 13 | 8 | 5 | 5 | 4 | 1 | 8 | 4 | 4 |
| 70 | 97 | 42 | 55 | 28 | 10 | 18 | 69 | 32 | 37 |
| 71 | 15 | 1 | 14 | 6 | 1 | 5 | 9 | — | 9 |
| 72 | 30 | 18 | 12 | 8 | 4 | 4 | 22 | 14 | 8 |
| 73 | 19 | 13 | 6 | 6 | 5 | 1 | 13 | 8 | 5 |
| 74 | 18 | 9 | 9 | 7 | 3 | 4 | 11 | 6 | 5 |
| 75 | 38 | 14 | 24 | 10 | 4 | 6 | 28 | 10 | 18 |
| 76 | 10 | 7 | 3 | 4 | 3 | 1 | 6 | 4 | 2 |
| 77 | 5 | 3 | 2 | 3 | 1 | 2 | 2 | 2 | — |
| 78 | 16 | 8 | 8 | 2 | 1 | 1 | 14 | 7 | 7 |
| 79 | 4 | 1 | 3 | 4 | 1 | 3 | — | — | — |
| 80 | 25 | 7 | 18 | 6 | 1 | 5 | 19 | 6 | 13 |
| 81 | 3 | 1 | 2 | 1 | — | 1 | 2 | 1 | 1 |
| 82 | 10 | 5 | 5 | 1 | — | 1 | 9 | 5 | 4 |
| 83 | 5 | 2 | 3 | 1 | — | 1 | 4 | 2 | 2 |
| 84 | 5 | — | 5 | 2 | — | 2 | 3 | — | 3 |
| 85 | 7 | 4 | 3 | 1 | — | 1 | 6 | 4 | 2 |
| 86 | 3 | 2 | 1 | 2 | 1 | 1 | 1 | 1 | — |
| 87 | 1 | 1 | — | — | — | — | 1 | 1 | — |
| 88 | 2 | 2 | — | — | — | — | 2 | 2 | — |
| 89 | 2 | 1 | 1 | — | — | — | 2 | 1 | 1 |
| 90 | 4 | 2 | 2 | 2 | 1 | 1 | 2 | 1 | 1 |
| 93 | 1 | 1 | — | — | — | — | 1 | 1 | — |
| 95 | 3 | 1 | 2 | 2 | — | 2 | 1 | 1 | — |
| 99 | 1 | — | 1 | — | — | — | 1 | — | 1 |
| 100 y más | 4 | 1 | 3 | 1 | — | 1 | 3 | 1 | 2 |
| *00 | 18 | 16 | 2 | 1 | 1 | — | 17 | 15 | 2 |
| TOTALES | 9.038 | 4.630 | 4.408 | 2.394 | 1.164 | 1.230 | 6.644 | 3.466 | 3.178 |

* Sin dato

Comuna de Coínco

| | | | | | | | | | |
|---|-----|----|----|----|----|----|-----|----|----|
| 0 | 118 | 63 | 55 | 19 | 10 | 9 | 99 | 53 | 46 |
| 1 | 88 | 60 | 28 | 19 | 14 | 5 | 69 | 46 | 23 |
| 2 | 121 | 71 | 50 | 28 | 15 | 13 | 93 | 56 | 37 |
| 3 | 118 | 63 | 55 | 23 | 11 | 12 | 95 | 52 | 43 |
| 4 | 115 | 57 | 58 | 13 | 8 | 5 | 102 | 49 | 53 |

Comuna de Coinco

(Continuación)

Cuadro N.º 1

| POBLACION URBANA Y RURAL POR AÑOS DE EDAD Y SEXO | | | | | | | | | |
|--|---------------|---------|---------|--------------|---------|---------|-------------|----------|---------|
| EDAD AÑOS | TOTAL GENERAL | | | TOTAL URBANO | | | TOTAL RURAL | | |
| | Total | Hombres | Mujeres | Total | Hombres | Mujeres | Total | Hombres* | Mujeres |
| 5 | 147 | 72 | 75 | 25 | 13 | 12 | 122 | 59 | 63 |
| 6 | 129 | 57 | 72 | 23 | 15 | 8 | 106 | 42 | 64 |
| 7 | 137 | 77 | 60 | 25 | 11 | 14 | 112 | 66 | 46 |
| 8 | 144 | 76 | 68 | 35 | 19 | 16 | 109 | 57 | 52 |
| 9 | 100 | 49 | 51 | 22 | 13 | 9 | 78 | 36 | 42 |
| 10 | 111 | 60 | 51 | 17 | 12 | 5 | 94 | 48 | 46 |
| 11 | 99 | 51 | 48 | 23 | 10 | 13 | 76 | 41 | 35 |
| 12 | 122 | 60 | 62 | 16 | 8 | 8 | 106 | 52 | 54 |
| 13 | 91 | 50 | 41 | 18 | 7 | 11 | 73 | 43 | 30 |
| 14 | 95 | 40 | 55 | 15 | 5 | 10 | 80 | 35 | 45 |
| 15 | 79 | 55 | 24 | 19 | 11 | 8 | 60 | 44 | 16 |
| 16 | 64 | 36 | 28 | 9 | 2 | 7 | 55 | 34 | 21 |
| 17 | 71 | 46 | 25 | 18 | 15 | 3 | 53 | 31 | 22 |
| 18 | 80 | 39 | 41 | 19 | 8 | 11 | 61 | 31 | 30 |
| 19 | 65 | 38 | 27 | 11 | 4 | 7 | 54 | 34 | 20 |
| 20 | 67 | 43 | 24 | 15 | 10 | 5 | 52 | 33 | 19 |
| 21 | 69 | 36 | 33 | 17 | 8 | 9 | 52 | 28 | 24 |
| 22 | 68 | 42 | 26 | 13 | 5 | 8 | 55 | 37 | 18 |
| 23 | 72 | 43 | 29 | 18 | 10 | 8 | 54 | 33 | 21 |
| 24 | 60 | 38 | 22 | 13 | 9 | 4 | 47 | 29 | 18 |
| 25 | 45 | 29 | 16 | 13 | 10 | 3 | 32 | 19 | 13 |
| 26 | 63 | 38 | 25 | 7 | 3 | 4 | 56 | 35 | 21 |
| 27 | 43 | 21 | 22 | 11 | 6 | 5 | 32 | 15 | 17 |
| 28 | 67 | 30 | 37 | 9 | 3 | 6 | 58 | 27 | 31 |
| 29 | 44 | 25 | 19 | 4 | 2 | 2 | 40 | 23 | 17 |
| 30 | 64 | 32 | 32 | 12 | 4 | 8 | 52 | 28 | 24 |
| 31 | 22 | 11 | 11 | 8 | 5 | 3 | 14 | 6 | 8 |
| 32 | 52 | 27 | 25 | 10 | 7 | 3 | 42 | 20 | 22 |
| 33 | 41 | 24 | 17 | 7 | 4 | 3 | 34 | 20 | 14 |
| 34 | 32 | 16 | 16 | 10 | 5 | 5 | 22 | 11 | 11 |
| 35 | 64 | 33 | 31 | 16 | " | 9 | 48 | 26 | 22 |
| 36 | 49 | 26 | 23 | 9 | 3 | 6 | 40 | 23 | 17 |
| 37 | 45 | 31 | 14 | 10 | 7 | 3 | 35 | 24 | 11 |
| 38 | 57 | 25 | 32 | 12 | 7 | 5 | 45 | 18 | 27 |
| 39 | 37 | 13 | 24 | 5 | 2 | 3 | 32 | 11 | 21 |
| 40 | 83 | 42 | 41 | 17 | 10 | 7 | 66 | 32 | 34 |
| 41 | 23 | 9 | 14 | 5 | 2 | 3 | 18 | 7 | 11 |
| 42 | 63 | 29 | 34 | 13 | 7 | 6 | 50 | 22 | 28 |
| 43 | 23 | 16 | 7 | 6 | 3 | 3 | 17 | 13 | 4 |
| 44 | 44 | 23 | 21 | 8 | 5 | 3 | 36 | 18 | 18 |
| 45 | 38 | 21 | 17 | 8 | 5 | 3 | 30 | 16 | 14 |
| 46 | 33 | 19 | 14 | 8 | 5 | 3 | 25 | 14 | 11 |
| 47 | 25 | 13 | 12 | 8 | 5 | 3 | 17 | 8 | 9 |
| 48 | 53 | 25 | 28 | 9 | 2 | 7 | 44 | 23 | 21 |
| 49 | 22 | 11 | 11 | 1 | 1 | — | 21 | 10 | 11 |
| 50 | 59 | 21 | 38 | 15 | 7 | 8 | 44 | 14 | 30 |
| 51 | 14 | 8 | 6 | 3 | 1 | 2 | 11 | 7 | 4 |
| 52 | 39 | 22 | 17 | 7 | 4 | 3 | 32 | 18 | 14 |
| 53 | 23 | 10 | 13 | 4 | 3 | 1 | 19 | 7 | 12 |
| 54 | 20 | 7 | 13 | 9 | 3 | 6 | 11 | 4 | 7 |
| 55 | 35 | 18 | 17 | 4 | 2 | 2 | 31 | 16 | 15 |
| 56 | 33 | 15 | 18 | 7 | 4 | 3 | 26 | 11 | 15 |
| 57 | 22 | 11 | 11 | 3 | 1 | 2 | 19 | 10 | 9 |
| 58 | 34 | 20 | 14 | 7 | 5 | 2 | 27 | 15 | 12 |
| 59 | 13 | 5 | 8 | 2 | — | 2 | 11 | 5 | 6 |
| 60 | 70 | 39 | 31 | 15 | 9 | 6 | 55 | 30 | 25 |
| 61 | 12 | 7 | 5 | 2 | 1 | 1 | 10 | 6 | 4 |
| 62 | 24 | 13 | 11 | 7 | 5 | 2 | 17 | 8 | 9 |
| 63 | 12 | 5 | 7 | 2 | — | 2 | 10 | 5 | 5 |
| 64 | 18 | 12 | 6 | 5 | 2 | 3 | 13 | 10 | 3 |
| 65 | 40 | 21 | 19 | 8 | 5 | 3 | 32 | 16 | 16 |
| 66 | 18 | 8 | 10 | 4 | 3 | 1 | 14 | 5 | 9 |
| 67 | 18 | 8 | 10 | 2 | — | 2 | 16 | 8 | 8 |
| 68 | 18 | 10 | 8 | 4 | 3 | 1 | 14 | 7 | 7 |
| 69 | 7 | 4 | 3 | 1 | — | 1 | 6 | 4 | 2 |
| 70 | 41 | 17 | 24 | 8 | — | 8 | 33 | 17 | 16 |
| 72 | 12 | 8 | 4 | 4 | 1 | 3 | 8 | 7 | 1 |
| 73 | 9 | 3 | 6 | 2 | 1 | 1 | 7 | 2 | 5 |
| 74 | 11 | 7 | 4 | — | — | — | 11 | 7 | 4 |
| 75 | 11 | 4 | 7 | 1 | — | 1 | 10 | 4 | 6 |
| 76 | 4 | 2 | 2 | 1 | — | 1 | 3 | 2 | 1 |
| 77 | 4 | 3 | 1 | 2 | 2 | — | 2 | 1 | 1 |
| 78 | 11 | 4 | 7 | — | — | — | 11 | 4 | 7 |
| 79 | 5 | 3 | 2 | 1 | 1 | — | 4 | 2 | 2 |
| 80 | 21 | 9 | 12 | 3 | 2 | 1 | 18 | 7 | 11 |

Comuna de Coínco

(Continuación)

Cuadro N.º 1

| POBLACION URBANA Y RURAL POR AÑOS DE EDAD Y SEXO | | | | | | | | | |
|--|---------------|---------|---------|--------------|---------|---------|-------------|---------|---------|
| EDAD AÑOS | TOTAL GENERAL | | | TOTAL URBANO | | | TOTAL RURAL | | |
| | Total | Hombres | Mujeres | Total | Hombres | Mujeres | Total | Hombres | Mujeres |
| 81 | 1 | — | 1 | — | — | — | 1 | — | 1 |
| 82 | 5 | 4 | 1 | 2 | 1 | 1 | 3 | 3 | — |
| 83 | 1 | — | 1 | 1 | — | 1 | — | — | — |
| 84 | 2 | 1 | 1 | — | — | — | 2 | 1 | 1 |
| 85 | 6 | 3 | 3 | 1 | — | 1 | 5 | 3 | 2 |
| 86 | 2 | 1 | 1 | — | — | — | 2 | 1 | 1 |
| 88 | 2 | — | 2 | — | — | — | 2 | — | 2 |
| 90 | 7 | 3 | 4 | 3 | 2 | 1 | 4 | 1 | 3 |
| 92 | 1 | 1 | — | 1 | 1 | — | — | — | — |
| 93 | 2 | 1 | 1 | — | — | — | 2 | 1 | 1 |
| 94 | 1 | — | 1 | — | — | — | 1 | — | 1 |
| 97 | 1 | 1 | — | — | — | — | 1 | 1 | — |
| 99 | 1 | 1 | — | — | — | — | 1 | 1 | — |
| 100 y más | 5 | 1 | 4 | 2 | — | 2 | 3 | 1 | 2 |
| *00 | 8 | 5 | 3 | 1 | 1 | — | 7 | 4 | 3 |
| TOTALES | 4.265 | 2.257 | 2.008 | 843 | 443 | 400 | 3.422 | 1.814 | 1.608 |

* Sin dato

Comuna de Quinta de Tilcoco

| | | | | | | | | | |
|----|-----|-----|----|----|----|----|-----|----|----|
| 0 | 162 | 81 | 81 | 31 | 16 | 15 | 131 | 65 | 66 |
| 1 | 109 | 56 | 53 | 24 | 14 | 10 | 85 | 42 | 43 |
| 2 | 181 | 85 | 96 | 44 | 21 | 23 | 137 | 64 | 73 |
| 3 | 168 | 74 | 94 | 39 | 17 | 22 | 129 | 57 | 72 |
| 4 | 172 | 89 | 83 | 45 | 16 | 29 | 127 | 73 | 54 |
| 5 | 162 | 74 | 88 | 28 | 13 | 15 | 142 | 61 | 73 |
| 6 | 162 | 84 | 78 | 37 | 22 | 15 | 125 | 62 | 63 |
| 7 | 180 | 102 | 78 | 48 | 25 | 23 | 132 | 77 | 55 |
| 8 | 153 | 75 | 78 | 30 | 13 | 17 | 123 | 62 | 61 |
| 9 | 110 | 55 | 55 | 21 | 8 | 13 | 89 | 47 | 42 |
| 10 | 157 | 75 | 82 | 30 | 11 | 19 | 127 | 64 | 63 |
| 11 | 108 | 56 | 52 | 22 | 10 | 12 | 86 | 46 | 40 |
| 12 | 139 | 75 | 64 | 31 | 16 | 15 | 108 | 59 | 49 |
| 13 | 110 | 62 | 48 | 28 | 13 | 15 | 82 | 49 | 33 |
| 14 | 131 | 70 | 61 | 27 | 13 | 14 | 104 | 57 | 47 |
| 15 | 105 | 60 | 45 | 17 | 10 | 7 | 88 | 50 | 38 |
| 16 | 110 | 53 | 57 | 35 | 17 | 18 | 75 | 36 | 39 |
| 17 | 104 | 60 | 44 | 28 | 17 | 11 | 76 | 43 | 33 |
| 18 | 116 | 84 | 32 | 29 | 20 | 9 | 87 | 64 | 23 |
| 19 | 105 | 57 | 48 | 26 | 11 | 15 | 79 | 46 | 33 |
| 20 | 103 | 50 | 53 | 32 | 13 | 19 | 71 | 37 | 34 |
| 21 | 67 | 35 | 32 | 19 | 10 | 9 | 48 | 25 | 23 |
| 22 | 89 | 53 | 36 | 29 | 16 | 13 | 60 | 37 | 23 |
| 23 | 80 | 39 | 41 | 25 | 12 | 13 | 55 | 27 | 28 |
| 24 | 56 | 31 | 25 | 18 | 10 | 8 | 38 | 21 | 17 |
| 25 | 85 | 47 | 38 | 27 | 16 | 11 | 58 | 31 | 27 |
| 26 | 63 | 34 | 29 | 13 | 3 | 10 | 50 | 31 | 19 |
| 27 | 50 | 21 | 29 | 10 | 5 | 5 | 40 | 16 | 24 |
| 28 | 72 | 39 | 33 | 21 | 13 | 8 | 51 | 26 | 25 |
| 29 | 44 | 21 | 23 | 14 | 5 | 9 | 30 | 16 | 14 |
| 30 | 96 | 47 | 49 | 21 | 8 | 13 | 75 | 39 | 36 |
| 31 | 36 | 17 | 19 | 10 | 6 | 4 | 26 | 11 | 15 |
| 32 | 66 | 36 | 30 | 22 | 14 | 8 | 44 | 22 | 22 |
| 33 | 43 | 19 | 24 | 7 | 3 | 4 | 36 | 16 | 20 |
| 34 | 50 | 27 | 23 | 18 | 9 | 9 | 32 | 18 | 14 |
| 35 | 73 | 36 | 37 | 18 | 7 | 11 | 55 | 29 | 26 |
| 36 | 75 | 40 | 35 | 16 | 7 | 9 | 59 | 33 | 26 |
| 37 | 52 | 21 | 31 | 17 | 4 | 13 | 35 | 17 | 18 |
| 38 | 74 | 36 | 38 | 18 | 10 | 8 | 56 | 26 | 30 |
| 39 | 48 | 30 | 18 | 8 | 6 | 2 | 40 | 24 | 16 |
| 40 | 83 | 53 | 30 | 18 | 11 | 7 | 65 | 42 | 23 |
| 41 | 44 | 26 | 18 | 15 | 9 | 6 | 29 | 17 | 12 |
| 42 | 57 | 34 | 23 | 12 | 5 | 7 | 45 | 29 | 16 |
| 43 | 32 | 15 | 17 | 9 | 5 | 4 | 23 | 10 | 13 |
| 44 | 44 | 19 | 25 | 20 | 8 | 12 | 24 | 11 | 13 |
| 45 | 70 | 32 | 38 | 20 | 4 | 16 | 50 | 28 | 22 |
| 46 | 59 | 30 | 29 | 20 | 11 | 9 | 39 | 19 | 20 |
| 47 | 30 | 17 | 13 | 9 | 5 | 4 | 21 | 12 | 9 |
| 48 | 68 | 33 | 35 | 21 | 12 | 9 | 47 | 21 | 26 |
| 49 | 30 | 15 | 15 | 10 | 2 | 8 | 20 | 13 | 7 |
| 50 | 102 | 51 | 51 | 27 | 17 | 10 | 75 | 34 | 41 |
| 51 | 19 | 12 | 7 | 4 | 3 | 1 | 15 | 9 | 6 |
| 52 | 45 | 25 | 20 | 10 | 7 | 3 | 35 | 18 | 17 |

Comuna de Quinta de Tilcoco

(Continuación)

Cuadro N.º 1

| POBLACION URBANA Y RURAL POR AÑOS DE EDAD Y SEXO | | | | | | | | | |
|--|---------------|--------------|--------------|--------------|------------|------------|--------------|--------------|--------------|
| EDAD AÑOS | TOTAL GENERAL | | | TOTAL URBANO | | | TOTAL RURAL | | |
| | Total | Hombres | Mujeres | Total | Hombres | Mujeres | Total | Hombres | Mujeres |
| 53 | 18 | 8 | 10 | 5 | 2 | 3 | 13 | 6 | 7 |
| 54 | 33 | 13 | 20 | 9 | 3 | 6 | 24 | 10 | 14 |
| 55 | 53 | 29 | 24 | 8 | 4 | 4 | 45 | 25 | 20 |
| 56 | 37 | 20 | 17 | 12 | 6 | 6 | 25 | 14 | 11 |
| 57 | 24 | 15 | 9 | 4 | 1 | 3 | 20 | 14 | 6 |
| 58 | 32 | 17 | 15 | 10 | 5 | 5 | 22 | 12 | 10 |
| 59 | 16 | 7 | 9 | 1 | — | 1 | 15 | 7 | 8 |
| 60 | 86 | 38 | 48 | 29 | 11 | 18 | 57 | 27 | 30 |
| 61 | 8 | 6 | 2 | 5 | 5 | — | 3 | 1 | 2 |
| 62 | 31 | 14 | 17 | 11 | 5 | 6 | 20 | 9 | 11 |
| 63 | 14 | 7 | 7 | 4 | 2 | 2 | 10 | 5 | 5 |
| 64 | 24 | 14 | 10 | 9 | 6 | 3 | 15 | 8 | 7 |
| 65 | 41 | 19 | 22 | 14 | 4 | 10 | 27 | 15 | 12 |
| 66 | 22 | 14 | 8 | 7 | 5 | 2 | 15 | 9 | 6 |
| 67 | 8 | 2 | 6 | 2 | — | 2 | 6 | 2 | 4 |
| 68 | 32 | 12 | 20 | 7 | 4 | 3 | 25 | 8 | 17 |
| 69 | 13 | 7 | 6 | 4 | 2 | 2 | 9 | 5 | 4 |
| 70 | 69 | 37 | 32 | 12 | 8 | 4 | 57 | 29 | 28 |
| 71 | 5 | 4 | 1 | 1 | — | 1 | 4 | 4 | — |
| 72 | 19 | 16 | 3 | 10 | 7 | 3 | 9 | 9 | — |
| 73 | 4 | 2 | 2 | 1 | 1 | — | 3 | 1 | 2 |
| 74 | 6 | 1 | 5 | 2 | — | 2 | 4 | 1 | 3 |
| 75 | 29 | 5 | 24 | 6 | — | 6 | 23 | 5 | 18 |
| 76 | 10 | 5 | 5 | 4 | 2 | 2 | 6 | 3 | 3 |
| 77 | 5 | 4 | 1 | 1 | 1 | — | 4 | 3 | 1 |
| 78 | 7 | 4 | 3 | 2 | 1 | 1 | 5 | 3 | 2 |
| 79 | 2 | 1 | 1 | 1 | — | 1 | 1 | 1 | — |
| 80 | 27 | 13 | 14 | 11 | 2 | 9 | 16 | 11 | 5 |
| 81 | 2 | 1 | 1 | 1 | — | 1 | 1 | 1 | — |
| 82 | 7 | 3 | 4 | 2 | 1 | 1 | 5 | 2 | 3 |
| 83 | 1 | — | 1 | 1 | — | 1 | — | — | — |
| 84 | 2 | — | 2 | 1 | — | 1 | 1 | — | 1 |
| 85 | 3 | 1 | 2 | — | — | — | 3 | 1 | 2 |
| 86 | 3 | 1 | 2 | 2 | 1 | 1 | 1 | — | 1 |
| 87 | 1 | — | 1 | — | — | — | 1 | — | 1 |
| 88 | 1 | 1 | — | — | — | — | 1 | 1 | — |
| 89 | 1 | — | 1 | 1 | — | 1 | — | — | — |
| 90 | 8 | 4 | 4 | 2 | 1 | 1 | 6 | 3 | 3 |
| 93 | 1 | — | 1 | — | — | — | 1 | — | 1 |
| 95 | 3 | 2 | 1 | 1 | 1 | — | 2 | 1 | 1 |
| 97 | 1 | — | 1 | — | — | — | 1 | — | 1 |
| *00 | 2 | — | 2 | — | — | — | 2 | — | 2 |
| TOTALES | 5.460 | 2.815 | 2.645 | 1.381 | 670 | 711 | 4.079 | 2.145 | 1.934 |

* Sin dato

Provincia de O'Higgins
Resumen por comunas

Cuadro N.º 2

POBLACION SEGUN SU ESTADO CIVIL, POR GRUPOS DE EDAD Y SEXO

| División administrativa | Total | Solteros | Casados | Viudos | Anulados | Separados | C. marital | Sin dato |
|------------------------------|---------|----------|---------|--------|----------|-----------|------------|----------|
| Totales | | | | | | | | |
| PROVINCIA | 150.628 | 66.047 | 68.888 | 10.047 | 75 | 1.701 | 3.479 | 391 |
| Depto. Rancagua | 77.121 | 27.755 | 36.080 | 5.058 | 45 | 938 | 1.978 | 266 |
| Comunas: | | | | | | | | |
| Rancagua | 34.527 | 14.607 | 15.533 | 2.592 | 26 | 546 | 1.093 | 130 |
| Machali | 15.719 | 6.161 | 8.561 | 649 | 9 | 114 | 194 | 31 |
| Graneros | 10.110 | 4.527 | 4.532 | 619 | 5 | 96 | 261 | 70 |
| Mostazal | 5.612 | 2.614 | 2.488 | 351 | 2 | 61 | 87 | 9 |
| Doñihue | 4.496 | 1.823 | 2.067 | 368 | 2 | 72 | 151 | 13 |
| Coltauco | 6.657 | 3.023 | 2.899 | 479 | 2 | 49 | 192 | 13 |
| Depto. Cachapoal | 14.248 | 6.710 | 6.281 | 847 | 5 | 118 | 260 | 27 |
| Comunas: | | | | | | | | |
| Peumo | 6.633 | 3.073 | 2.948 | 413 | 4 | 68 | 115 | 12 |
| Las Cabras | 7.615 | 3.637 | 3.333 | 434 | 1 | 50 | 145 | 15 |
| Depto. San Vicente | 22.623 | 10.199 | 10.214 | 1.578 | 10 | 239 | 328 | 55 |
| Comunas: | | | | | | | | |
| San Vicente | 15.906 | 7.215 | 7.100 | 1.120 | 8 | 169 | 250 | 44 |
| Pichidegua | 6.717 | 2.984 | 3.114 | 458 | 2 | 70 | 78 | 11 |
| Depto. Caupolicán | 36.636 | 16.383 | 16.313 | 2.564 | 14 | 406 | 913 | 43 |
| Comunas: | | | | | | | | |
| Rengo | 15.500 | 6.794 | 6.996 | 1.099 | 5 | 199 | 395 | 12 |
| Requínoa | 5.987 | 2.697 | 2.816 | 318 | 4 | 51 | 91 | 10 |
| Olivar | 2.704 | 1.172 | 1.238 | 202 | — | 24 | 65 | 3 |
| Malloa | 5.971 | 2.676 | 2.505 | 455 | 3 | 66 | 254 | 12 |
| Coinco | 2.838 | 1.312 | 1.211 | 201 | 1 | 39 | 69 | 5 |
| Quinta de Tilcoco | 3.636 | 1.732 | 1.547 | 289 | 1 | 27 | 39 | 1 |
| Hombres | | | | | | | | |
| PROVINCIA | 77.902 | 38.131 | 34.277 | 2.855 | 30 | 645 | 1.680 | 284 |
| Depto. Rancagua | 39.258 | 18.540 | 17.963 | 1.293 | 17 | 309 | 951 | 186 |
| Comunas: | | | | | | | | |
| Rancagua | 16.081 | 7.384 | 7.428 | 515 | 9 | 147 | 520 | 78 |
| Machali | 8.915 | 3.923 | 4.620 | 212 | 4 | 35 | 97 | 24 |
| Graneros | 5.597 | 2.864 | 2.286 | 214 | 2 | 42 | 129 | 60 |
| Mostazal | 3.028 | 1.610 | 1.226 | 114 | — | 29 | 43 | 6 |
| Doñihue | 2.169 | 984 | 980 | 99 | 2 | 26 | 71 | 7 |
| Coltauco | 3.468 | 1.775 | 1.423 | 138 | — | 30 | 91 | 11 |
| Depto. Cachapoal | 7.641 | 4.008 | 3.159 | 266 | 3 | 57 | 124 | 24 |
| Comunas: | | | | | | | | |
| Peumo | 3.592 | 1.898 | 1.489 | 126 | 2 | 31 | 55 | 11 |
| Las Cabras | 4.049 | 2.130 | 1.670 | 140 | 1 | 26 | 69 | 13 |
| Depto. San Vicente | 11.973 | 6.040 | 5.092 | 525 | 4 | 111 | 160 | 41 |
| Comunas: | | | | | | | | |
| San Vicente | 8.231 | 4.123 | 3.526 | 348 | 2 | 79 | 121 | 32 |
| Pichidegua | 3.742 | 1.917 | 1.566 | 177 | 2 | 32 | 39 | 9 |
| Depto. Caupolicán | 19.030 | 9.543 | 8.063 | 772 | 6 | 168 | 445 | 33 |
| Comunas: | | | | | | | | |
| Rengo | 7.853 | 3.812 | 3.442 | 314 | 2 | 81 | 192 | 10 |
| Requínoa | 3.252 | 1.652 | 1.416 | 105 | 3 | 23 | 46 | 7 |
| Olivar | 1.382 | 666 | 604 | 65 | — | 13 | 31 | 3 |
| Malloa | 3.133 | 1.601 | 1.245 | 129 | — | 25 | 123 | 10 |
| Coinco | 1.501 | 796 | 593 | 59 | 1 | 15 | 34 | 3 |
| Quinta de Tilcoco | 1.909 | 1.016 | 763 | 100 | — | 11 | 19 | — |
| Mujeres | | | | | | | | |
| PROVINCIA | 72.726 | 27.916 | 34.611 | 7.192 | 45 | 1.056 | 1.799 | 107 |
| Depto. Rancagua | 37.863 | 14.215 | 18.117 | 3.766 | 29 | 629 | 1.027 | 80 |
| Comunas: | | | | | | | | |
| Rancagua | 18.446 | 7.223 | 8.105 | 2.077 | 17 | 399 | 573 | 52 |
| Machali | 6.804 | 2.238 | 3.941 | 437 | 5 | 79 | 97 | 7 |
| Graneros | 4.513 | 1.663 | 2.246 | 405 | 3 | 54 | 132 | 10 |
| Mostazal | 2.584 | 1.004 | 1.262 | 237 | 2 | 32 | 44 | 3 |
| Doñihue | 2.327 | 839 | 1.087 | 269 | — | 46 | 80 | 6 |
| Coltauco | 3.189 | 1.248 | 1.476 | 341 | 2 | 19 | 101 | 2 |
| Depto. Cachapoal | 6.607 | 2.702 | 3.122 | 581 | 2 | 61 | 136 | 3 |
| Comunas: | | | | | | | | |
| Peumo | 3.041 | 1.195 | 1.459 | 287 | 2 | 37 | 60 | 1 |
| Las Cabras | 3.566 | 1.507 | 1.663 | 294 | — | 24 | 76 | 2 |
| Depto. San Vicente | 10.650 | 4.159 | 5.122 | 1.053 | 6 | 128 | 168 | 14 |
| Comunas: | | | | | | | | |
| San Vicente | 7.675 | 3.092 | 3.574 | 772 | 6 | 90 | 129 | 12 |
| Pichidegua | 2.975 | 1.067 | 1.548 | 281 | — | 38 | 39 | 2 |
| Depto. Caupolicán | 17.606 | 6.840 | 8.250 | 1.792 | 8 | 238 | 468 | 10 |
| Comunas: | | | | | | | | |
| Rengo | 7.647 | 2.932 | 3.554 | 785 | 3 | 118 | 203 | 2 |
| Requínoa | 2.735 | 1.045 | 1.400 | 213 | 1 | 28 | 45 | 3 |
| Olivar | 1.322 | 506 | 634 | 137 | — | 11 | 34 | — |
| Malloa | 2.838 | 1.075 | 1.260 | 326 | 3 | 41 | 131 | 2 |
| Coinco | 1.337 | 516 | 618 | 142 | — | 24 | 35 | 2 |
| Quinta de Tilcoco | 1.727 | 716 | 784 | 189 | 1 | 16 | 20 | 1 |

POBLACION SEGUN SU ESTADO CIVIL, POR GRUPOS DE EDAD Y SEXO

| EDAD AÑOS | Total | Solteros | Casados | Viudos | Anulados | Separados | C./marital | Sin dato |
|----------------|----------------|---------------|---------------|--------------|-----------|--------------|--------------|------------|
| Totales | | | | | | | | |
| 12 a 14 (*) | 14.809 | 14.783 | 16 | 1 | 1 | 3 | 1 | 4 |
| 15 a 19 | 20.692 | 19.487 | 1.087 | 6 | 6 | 30 | 68 | 8 |
| 20 a 24 | 19.793 | 12.866 | 6.393 | 49 | 8 | 102 | 353 | 22 |
| 25 a 29 | 15.392 | 5.827 | 8.812 | 165 | 5 | 155 | 414 | 14 |
| 30 a 34 | 13.702 | 3.316 | 9.428 | 283 | 12 | 166 | 472 | 25 |
| 35 a 39 | 13.655 | 2.456 | 9.877 | 478 | 12 | 229 | 587 | 16 |
| 40 a 44 | 11.768 | 1.914 | 8.523 | 650 | 11 | 213 | 440 | 17 |
| 45 a 49 | 9.698 | 1.309 | 7.017 | 786 | 3 | 211 | 364 | 8 |
| 50 a 54 | 8.580 | 1.206 | 5.820 | 1.061 | 9 | 204 | 273 | 7 |
| 55 a 59 | 6.121 | 720 | 4.061 | 1.047 | — | 120 | 166 | 7 |
| 60 a 64 | 5.969 | 797 | 3.411 | 1.455 | 5 | 116 | 173 | 12 |
| 65 a 69 | 3.623 | 423 | 1.971 | 1.105 | 1 | 65 | 55 | 3 |
| 70 a 74 | 2.954 | 357 | 1.304 | 1.183 | 1 | 49 | 60 | — |
| 75 y más | 3.284 | 386 | 1.063 | 1.759 | 1 | 33 | 33 | 8 |
| Ignorados | 588 | 220 | 105 | 19 | — | 5 | 19 | 240 |
| TOTALES | 150.628 | 66.047 | 68.888 | 1.047 | 75 | 1.701 | 3.479 | 391 |

| Hombres | | | | | | | | |
|----------------|---------------|---------------|---------------|--------------|-----------|------------|--------------|------------|
| 12 a 14 | 7.700 | 7.689 | 3 | 1 | 1 | 1 | 1 | 4 |
| 15 a 19 | 10.988 | 10.839 | 119 | 4 | 5 | 3 | 11 | 7 |
| 20 a 24 | 10.202 | 7.908 | 2.103 | 16 | 4 | 21 | 134 | 16 |
| 25 a 29 | 7.827 | 3.711 | 3.824 | 51 | 3 | 53 | 175 | 10 |
| 30 a 34 | 7.073 | 2.198 | 4.499 | 80 | 3 | 58 | 217 | 18 |
| 35 a 39 | 6.937 | 1.550 | 4.924 | 110 | 4 | 64 | 273 | 12 |
| 40 a 44 | 6.417 | 1.249 | 4.629 | 190 | 2 | 102 | 229 | 16 |
| 45 a 49 | 4.961 | 782 | 3.702 | 218 | 1 | 83 | 169 | 6 |
| 50 a 54 | 4.508 | 678 | 3.282 | 301 | 4 | 72 | 165 | 6 |
| 55 a 59 | 3.199 | 429 | 2.326 | 281 | — | 56 | 101 | 6 |
| 60 a 64 | 2.979 | 412 | 2.003 | 406 | 1 | 50 | 99 | 8 |
| 65 a 69 | 1.843 | 214 | 1.234 | 327 | 1 | 29 | 37 | 1 |
| 70 a 74 | 1.415 | 167 | 842 | 341 | — | 31 | 34 | — |
| 75 y más | 1.449 | 155 | 724 | 523 | 1 | 19 | 24 | 3 |
| Ignorados | 404 | 150 | 63 | 6 | — | 3 | 11 | 171 |
| TOTALES | 77.902 | 36.131 | 34.277 | 2.855 | 30 | 645 | 1.680 | 284 |

| Mujeres | | | | | | | | |
|----------------|---------------|---------------|---------------|--------------|-----------|--------------|--------------|------------|
| 12 a 14 | 7.109 | 7.094 | 13 | — | — | 2 | — | — |
| 15 a 19 | 9.704 | 8.648 | 968 | 2 | 1 | 27 | 57 | 1 |
| 20 a 24 | 9.591 | 4.958 | 4.290 | 33 | 4 | 81 | 219 | 6 |
| 25 a 29 | 7.565 | 2.116 | 4.988 | 114 | 2 | 102 | 239 | 4 |
| 30 a 34 | 6.629 | 1.118 | 4.929 | 203 | 9 | 108 | 255 | 7 |
| 35 a 39 | 6.718 | 906 | 4.953 | 368 | 8 | 165 | 314 | 4 |
| 40 a 44 | 5.351 | 665 | 3.894 | 460 | 9 | 111 | 211 | 1 |
| 45 a 49 | 4.737 | 527 | 3.315 | 568 | 2 | 128 | 195 | 2 |
| 50 a 54 | 4.072 | 528 | 2.538 | 760 | 5 | 132 | 108 | 1 |
| 55 a 59 | 2.922 | 291 | 1.735 | 766 | — | 64 | 65 | 1 |
| 60 a 64 | 2.990 | 385 | 1.408 | 1.049 | 4 | 66 | 74 | 4 |
| 65 a 69 | 1.780 | 209 | 737 | 778 | — | 36 | 18 | 2 |
| 70 a 74 | 1.539 | 190 | 462 | 842 | 1 | 18 | 26 | — |
| 75 y más | 1.835 | 231 | 339 | 1.236 | — | 14 | 10 | 5 |
| Ignorados | 184 | 50 | 42 | 13 | — | 2 | 8 | 69 |
| TOTALES | 72.726 | 27.916 | 34.611 | 7.192 | 45 | 1.056 | 1.799 | 107 |

Comuna de Rancagua

| Totales | | | | | | | | |
|----------------|---------------|---------------|---------------|--------------|-----------|------------|--------------|------------|
| 12 a 14 (*) | 3.266 | 3.260 | 2 | — | 1 | 1 | 1 | 1 |
| 15 a 19 | 4.886 | 4.594 | 254 | — | 1 | 12 | 23 | 2 |
| 20 a 24 | 4.745 | 2.986 | 1.579 | 15 | 3 | 35 | 125 | 2 |
| 25 a 29 | 3.602 | 1.238 | 2.117 | 54 | 2 | 50 | 138 | 3 |
| 30 a 34 | 3.282 | 715 | 2.260 | 85 | 2 | 62 | 151 | 7 |
| 35 a 39 | 3.227 | 496 | 2.263 | 183 | 8 | 85 | 190 | 2 |
| 40 a 44 | 2.791 | 362 | 2.034 | 193 | 4 | 67 | 129 | 2 |
| 45 a 49 | 2.280 | 255 | 1.584 | 249 | 1 | 70 | 120 | 1 |
| 50 a 54 | 1.903 | 217 | 1.233 | 300 | 1 | 65 | 87 | — |
| 55 a 59 | 1.333 | 112 | 827 | 305 | — | 39 | 49 | 1 |
| 60 a 64 | 1.174 | 153 | 616 | 346 | 1 | 21 | 37 | — |
| 65 a 69 | 686 | 64 | 343 | 256 | 1 | 16 | 5 | 1 |
| 70 a 74 | 526 | 53 | 209 | 232 | 1 | 14 | 17 | — |
| 75 y más | 628 | 60 | 186 | 366 | — | 7 | 8 | 1 |
| Ignorados | 198 | 42 | 26 | 8 | — | 2 | 13 | 107 |
| TOTALES | 34.527 | 14.607 | 15.533 | 2.592 | 26 | 546 | 1.093 | 130 |

Este grupo de edad no fue considerado en los análisis del I TOMO por motivos de comparabilidad internacional.

Comuna de Rancagua

(Continuación)

Cuadro N.º 2

| POBLACION SEGUN SU ESTADO CIVIL, POR GRUPOS DE EDAD Y SEXO | | | | | | | | | | |
|--|---|--------|--------|----------|---------|--------|----------|-----------|------------|----------|
| EDAD AÑOS | | | Total | Solteros | Casados | Viudos | Anulados | Separados | C./marital | Sin dato |
| Hombres | | | | | | | | | | |
| 12 | a | 14 | 1.656 | 1.653 | — | — | 1 | — | 1 | 1 |
| 15 | a | 19 | 2.292 | 2.250 | 35 | — | — | 2 | 4 | 1 |
| 20 | a | 24 | 2.109 | 1.537 | 511 | 4 | 2 | 4 | 49 | 2 |
| 25 | a | 29 | 1.573 | 856 | 840 | 9 | — | 10 | 56 | 2 |
| 30 | a | 34 | 1.582 | 425 | 1.050 | 20 | 1 | 19 | 65 | 2 |
| 35 | a | 39 | 1.458 | 262 | 1.062 | 32 | 2 | 12 | 87 | 1 |
| 40 | a | 44 | 1.346 | 187 | 1.041 | 27 | — | 23 | 67 | 1 |
| 45 | a | 49 | 1.080 | 132 | 828 | 42 | 1 | 23 | 54 | — |
| 50 | a | 54 | 934 | 84 | 714 | 58 | 1 | 20 | 57 | — |
| 55 | a | 59 | 658 | 56 | 489 | 65 | — | 13 | 34 | 1 |
| 60 | a | 64 | 533 | 57 | 379 | 70 | — | 6 | 21 | — |
| 65 | a | 69 | 303 | 28 | 216 | 49 | 1 | 5 | 4 | — |
| 70 | a | 74 | 217 | 18 | 128 | 55 | — | 7 | 9 | — |
| 75 | y | más | 231 | 17 | 123 | 82 | — | 3 | 6 | — |
| Ignorados | | | 109 | 22 | 12 | 2 | — | — | 6 | 67 |
| TOTALES | | | 16.081 | 7.384 | 7.428 | 515 | 9 | 147 | 520 | 78 |
| Mujeres | | | | | | | | | | |
| 12 | a | 14 | 1.610 | 1.607 | 2 | — | — | 1 | — | — |
| 15 | a | 19 | 2.594 | 2.344 | 219 | — | 1 | 10 | 19 | 1 |
| 20 | a | 24 | 2.636 | 1.449 | 1.068 | 11 | 1 | 31 | 76 | — |
| 25 | a | 29 | 2.029 | 582 | 1.277 | 45 | 2 | 40 | 82 | — |
| 30 | a | 34 | 1.700 | 290 | 1.210 | 65 | 1 | 43 | 86 | 5 |
| 35 | a | 39 | 1.769 | 234 | 1.201 | 151 | 6 | 73 | 103 | 1 |
| 40 | a | 44 | 1.445 | 175 | 993 | 166 | 4 | 44 | 62 | 1 |
| 45 | a | 49 | 1.200 | 123 | 756 | 207 | — | 47 | 66 | 1 |
| 50 | a | 54 | 969 | 133 | 519 | 242 | — | 45 | 30 | — |
| 55 | a | 59 | 675 | 56 | 338 | 240 | — | 26 | 15 | — |
| 60 | a | 64 | 641 | 96 | 237 | 276 | 1 | 15 | 16 | — |
| 65 | a | 69 | 383 | 36 | 127 | 207 | — | 11 | 1 | 1 |
| 70 | a | 74 | 309 | 35 | 81 | 177 | 1 | 7 | 8 | — |
| 75 | y | más | 397 | 43 | 63 | 284 | — | 4 | 2 | 1 |
| Ignorados | | | 89 | 20 | 14 | 6 | — | 2 | 7 | 40 |
| TOTALES | | | 18.446 | 7.223 | 8.105 | 2.077 | 17 | 399 | 573 | 52 |
| Comuna de Machali | | | | | | | | | | |
| Totales | | | | | | | | | | |
| 12 | a | 14 (*) | 1.165 | 1.163 | 1 | — | — | 1 | — | — |
| 15 | a | 19 | 1.758 | 1.603 | 143 | 2 | — | 2 | 7 | — |
| 20 | a | 24 | 2.506 | 1.559 | 911 | 5 | 2 | 8 | 17 | 1 |
| 25 | a | 29 | 2.163 | 732 | 1.371 | 12 | 2 | 18 | 27 | 4 |
| 30 | a | 34 | 1.887 | 409 | 1.400 | 31 | 2 | 13 | 30 | 1 |
| 35 | a | 39 | 1.609 | 207 | 1.310 | 41 | 1 | 20 | 29 | 2 |
| 40 | a | 44 | 1.300 | 154 | 1.064 | 48 | 2 | 13 | 19 | 1 |
| 45 | a | 49 | 1.022 | 89 | 824 | 66 | — | 14 | 27 | — |
| 50 | a | 54 | 748 | 72 | 590 | 64 | — | 11 | 11 | 2 |
| 55 | a | 59 | 565 | 45 | 431 | 68 | — | 8 | 13 | — |
| 60 | a | 64 | 407 | 44 | 281 | 88 | — | 3 | 9 | — |
| 65 | a | 69 | 219 | 18 | 139 | 58 | — | — | 4 | 2 |
| 70 | a | 74 | 155 | 22 | 61 | 69 | — | — | 1 | — |
| 75 | y | más | 165 | 23 | 44 | 97 | — | 2 | — | — |
| Ignorados | | | 50 | 21 | 11 | — | — | 1 | — | — |
| TOTALES | | | 15.719 | 6.161 | 8.561 | 649 | 9 | 114 | 194 | 18 |
| Hombres | | | | | | | | | | |
| 12 | a | 14 | 583 | 562 | — | — | — | 1 | — | — |
| 15 | a | 19 | 888 | 877 | 7 | 1 | — | — | 2 | — |
| 20 | a | 24 | 1.428 | 1.100 | 313 | 2 | — | — | 8 | 1 |
| 25 | a | 29 | 1.249 | 555 | 668 | 6 | — | 1 | 15 | 4 |
| 30 | a | 34 | 1.071 | 320 | 725 | 8 | 2 | 3 | 10 | — |
| 35 | a | 39 | 924 | 158 | 738 | 10 | — | 6 | 13 | 2 |
| 40 | a | 44 | 804 | 115 | 645 | 24 | 1 | 3 | 10 | 1 |
| 45 | a | 49 | 578 | 59 | 485 | 16 | 1 | 9 | 10 | — |
| 50 | a | 54 | 470 | 52 | 388 | 19 | — | 5 | 11 | 2 |
| 55 | a | 59 | 373 | 31 | 303 | 27 | — | 9 | 9 | — |
| 60 | a | 64 | 229 | 31 | 161 | 29 | — | 2 | 10 | — |
| 65 | a | 69 | 140 | 13 | 108 | 16 | — | 1 | 5 | — |
| 70 | a | 74 | 86 | 15 | 44 | 25 | — | — | 3 | 2 |
| 75 | y | más | 72 | 14 | 28 | 29 | — | 1 | 1 | — |
| Ignorados | | | 40 | 21 | 7 | — | — | 1 | — | — |
| TOTALES | | | 8.915 | 3.923 | 4.620 | 212 | 4 | 35 | 97 | 12 |

* Este grupo de edad no fue considerado en los análisis del I TOMO por motivos de comparabilidad internacional.

Comuna de Machali

Cuadro N.º 2

(Continuación)

| POBLACION SEGUN SU ESTADO CIVIL, POR GRUPOS DE EDAD Y SEXO | | | | | | | | | |
|--|-------|----------|---------|--------|----------|-----------|-------------|----------|--|
| EDAD AÑOS | Total | Solteros | Casados | Viudos | Anulados | Separados | C., marital | Sin dato | |

Mujeres

| | | | | | | | | | |
|----------------|--------------|--------------|--------------|------------|----------|-----------|-----------|----------|---|
| 12 a 14 | 602 | 601 | 1 | — | — | — | — | — | — |
| 15 a 19 | 870 | 726 | 136 | 1 | — | 2 | 5 | — | — |
| 20 a 24 | 1.078 | 459 | 598 | 3 | 2 | 7 | 0 | — | — |
| 25 a 29 | 914 | 177 | 703 | 6 | — | 15 | 12 | 1 | — |
| 30 a 34 | 816 | 89 | 675 | 23 | 2 | 7 | 20 | — | — |
| 35 a 39 | 685 | 49 | 572 | 31 | — | 17 | 16 | — | — |
| 40 a 44 | 496 | 39 | 419 | 24 | 1 | 4 | 9 | — | — |
| 45 a 49 | 444 | 30 | 339 | 50 | — | 9 | 16 | — | — |
| 50 a 54 | 278 | 20 | 202 | 45 | — | 9 | 2 | — | — |
| 55 a 59 | 192 | 14 | 128 | 41 | — | 6 | 3 | — | — |
| 60 a 64 | 178 | 13 | 100 | 59 | — | 2 | 4 | — | — |
| 65 a 69 | 79 | 5 | 31 | 42 | — | — | 1 | — | — |
| 70 a 74 | 69 | 7 | 17 | 44 | — | 1 | — | — | — |
| 75 y más | 93 | 9 | 16 | 68 | — | — | — | — | — |
| Ignorados | 10 | — | 4 | — | — | — | — | — | 6 |
| TOTALES | 6.804 | 2.238 | 3.941 | 437 | 5 | 79 | 97 | 7 | |

Comuna de Graneros

Totales

| | | | | | | | | | |
|----------------|---------------|--------------|--------------|------------|----------|-----------|------------|-----------|---|
| 12 a 14 (*) | 1.009 | 1.005 | 2 | — | — | — | — | 2 | — |
| 15 a 19 | 1.378 | 1.292 | 75 | 1 | 1 | 1 | 5 | 3 | — |
| 20 a 24 | 1.362 | 836 | 477 | 3 | 1 | 4 | 32 | 9 | — |
| 25 a 29 | 1.003 | 377 | 572 | 6 | — | 7 | 37 | 4 | — |
| 30 a 34 | 923 | 231 | 614 | 18 | 1 | 6 | 46 | 7 | — |
| 35 a 39 | 923 | 205 | 654 | 19 | 1 | 7 | 33 | 4 | — |
| 40 a 44 | 780 | 166 | 524 | 43 | — | 9 | 31 | 7 | — |
| 45 a 49 | 645 | 101 | 470 | 43 | — | 10 | 19 | 2 | — |
| 50 a 54 | 555 | 91 | 361 | 67 | 1 | 13 | 19 | 3 | — |
| 55 a 59 | 425 | 62 | 275 | 64 | — | 7 | 13 | 4 | — |
| 60 a 64 | 416 | 61 | 228 | 97 | — | 13 | 15 | 2 | — |
| 65 a 69 | 275 | 41 | 139 | 80 | — | 10 | 4 | 1 | — |
| 70 a 74 | 179 | 28 | 75 | 71 | — | 5 | 2 | — | — |
| 75 y más | 192 | 21 | 57 | 105 | — | 4 | 4 | 1 | — |
| Ignorados | 45 | 12 | 9 | 2 | — | — | 1 | 21 | — |
| TOTALES | 10.110 | 4.527 | 4.532 | 619 | 5 | 96 | 261 | 70 | |

Hombres

| | | | | | | | | | |
|----------------|--------------|--------------|--------------|------------|----------|-----------|------------|-----------|---|
| 12 a 14 | 521 | 518 | 1 | — | — | — | — | 2 | — |
| 15 a 19 | 781 | 771 | 4 | 1 | 1 | — | 1 | 3 | — |
| 20 a 24 | 761 | 573 | 164 | 2 | 1 | — | 15 | 6 | — |
| 25 a 29 | 540 | 262 | 253 | 5 | — | 3 | 13 | 4 | — |
| 30 a 34 | 510 | 172 | 296 | 4 | — | 3 | 28 | 7 | — |
| 35 a 39 | 513 | 153 | 337 | 1 | — | 5 | 13 | 4 | — |
| 40 a 44 | 465 | 126 | 294 | 20 | — | 3 | 15 | 7 | — |
| 45 a 49 | 355 | 76 | 247 | 13 | — | 5 | 12 | 2 | — |
| 50 a 54 | 322 | 62 | 219 | 22 | — | 4 | 12 | 3 | — |
| 55 a 59 | 224 | 43 | 142 | 23 | — | 6 | 6 | 4 | — |
| 60 a 64 | 227 | 46 | 142 | 29 | — | 3 | 5 | 2 | — |
| 65 a 69 | 153 | 29 | 92 | 25 | — | 4 | 2 | 1 | — |
| 70 a 74 | 100 | 16 | 52 | 26 | — | 4 | 2 | — | — |
| 75 y más | 97 | 9 | 39 | 43 | — | 2 | 4 | — | — |
| Ignorados | 28 | 8 | 4 | — | — | — | 1 | 15 | — |
| TOTALES | 5.597 | 2.864 | 2.286 | 214 | 2 | 42 | 129 | 60 | |

Mujeres

| | | | | | | | | | |
|----------------|--------------|--------------|--------------|------------|----------|-----------|------------|-----------|---|
| 12 a 14 | 488 | 487 | 1 | — | — | — | — | — | — |
| 15 a 19 | 597 | 521 | 71 | — | — | 1 | 4 | — | — |
| 20 a 24 | 601 | 263 | 313 | 1 | — | 4 | 17 | 3 | — |
| 25 a 29 | 463 | 115 | 319 | 1 | — | 4 | 24 | — | — |
| 30 a 34 | 413 | 59 | 318 | 14 | 1 | 3 | 18 | — | — |
| 35 a 39 | 410 | 52 | 317 | 18 | 1 | 2 | 20 | — | — |
| 40 a 44 | 315 | 40 | 230 | 23 | — | 6 | 16 | — | — |
| 45 a 49 | 290 | 25 | 223 | 30 | — | 5 | 7 | — | — |
| 50 a 54 | 233 | 29 | 142 | 45 | 1 | 9 | 7 | — | — |
| 55 a 59 | 201 | 19 | 133 | 41 | — | 1 | 7 | — | — |
| 60 a 64 | 189 | 15 | 86 | 68 | — | 10 | 10 | — | — |
| 65 a 69 | 122 | 12 | 47 | 55 | — | 6 | 2 | — | — |
| 70 a 74 | 79 | 10 | 23 | 45 | — | 1 | — | — | — |
| 75 y más | 95 | 12 | 18 | 62 | — | 2 | — | — | — |
| Ignorados | 17 | 4 | 5 | 2 | — | — | — | — | 6 |
| TOTALES | 4.513 | 1.663 | 2.246 | 405 | 3 | 54 | 132 | 10 | |

* Este grupo de edad no fue considerado en los análisis del I TOMO por motivos de comparabilidad internacional.

POBLACION SEGUN SU ESTADO CIVIL, POR GRUPOS DE EDAD Y SEXO

| EDAD AÑOS | Total | Solteros | Casados | Viudos | Anulados | Separados | C./marital | Sin dato |
|----------------|--------------|--------------|--------------|------------|----------|-----------|------------|----------|
| Totales | | | | | | | | |
| 12 a 14 (*) | 662 | 661 | — | — | — | — | — | 1 |
| 15 a 19 | 828 | 781 | 40 | 1 | — | 1 | 5 | — |
| 20 a 24 | 681 | 421 | 240 | — | — | 5 | 14 | 1 |
| 25 a 29 | 536 | 223 | 295 | 2 | — | 4 | 10 | 2 |
| 30 a 34 | 437 | 119 | 291 | 10 | — | 6 | 9 | 2 |
| 35 a 39 | 447 | 89 | 328 | 10 | 1 | 7 | 12 | — |
| 40 a 44 | 444 | 82 | 316 | 24 | 1 | 11 | 10 | — |
| 45 a 49 | 332 | 45 | 241 | 26 | — | 10 | 10 | — |
| 50 a 54 | 342 | 51 | 242 | 38 | — | 5 | 6 | — |
| 55 a 59 | 218 | 31 | 149 | 31 | — | 4 | 2 | 1 |
| 60 a 64 | 250 | 44 | 149 | 52 | — | 1 | 4 | — |
| 65 a 69 | 160 | 23 | 95 | 39 | — | 2 | 1 | — |
| 70 a 74 | 140 | 19 | 57 | 59 | — | 2 | 3 | — |
| 75 y más | 119 | 13 | 42 | 59 | — | 3 | 1 | 1 |
| Ignorados | 16 | 12 | 3 | — | — | — | — | 1 |
| TOTALES | 5.612 | 2.614 | 2.488 | 351 | 2 | 61 | 87 | 9 |

Hombres

| | | | | | | | | |
|----------------|--------------|--------------|--------------|------------|----------|-----------|-----------|----------|
| 12 a 14 | 359 | 358 | — | — | — | — | — | 1 |
| 15 a 19 | 468 | 463 | 2 | 1 | — | — | 2 | — |
| 20 a 24 | 370 | 290 | 71 | — | — | 2 | 6 | 1 |
| 25 a 29 | 279 | 139 | 133 | 1 | — | 1 | 4 | 1 |
| 30 a 34 | 230 | 81 | 141 | 3 | — | 1 | 3 | 1 |
| 35 a 39 | 218 | 56 | 150 | 1 | — | 4 | 7 | — |
| 40 a 44 | 253 | 60 | 173 | 9 | — | 6 | 5 | — |
| 45 a 49 | 171 | 34 | 115 | 11 | — | 5 | 6 | — |
| 50 a 54 | 187 | 33 | 136 | 14 | — | 2 | 2 | — |
| 55 a 59 | 127 | 23 | 88 | 12 | — | 3 | 1 | — |
| 60 a 64 | 143 | 33 | 89 | 18 | — | 1 | 2 | — |
| 65 a 69 | 85 | 13 | 61 | 8 | — | 2 | 1 | — |
| 70 a 74 | 61 | 9 | 37 | 12 | — | — | 3 | — |
| 75 y más | 63 | 7 | 28 | 24 | — | 2 | 1 | 1 |
| Ignorados | 14 | 11 | 2 | — | — | — | — | 1 |
| TOTALES | 3.028 | 1.610 | 1.226 | 114 | — | 29 | 43 | 6 |

Mujeres

| | | | | | | | | |
|----------------|--------------|--------------|--------------|------------|----------|-----------|-----------|----------|
| 12 a 14 | 303 | 303 | — | — | — | — | — | — |
| 15 a 19 | 360 | 318 | 38 | — | — | 1 | 3 | — |
| 20 a 24 | 311 | 131 | 161 | — | — | 3 | 8 | — |
| 25 a 29 | 257 | 84 | 162 | 1 | — | 3 | 6 | 1 |
| 30 a 34 | 207 | 38 | 150 | 7 | — | 5 | 6 | 1 |
| 35 a 39 | 229 | 33 | 178 | 9 | — | 3 | 5 | — |
| 40 a 44 | 191 | 22 | 143 | 15 | — | 5 | 5 | — |
| 45 a 49 | 161 | 11 | 126 | 15 | — | 5 | 4 | — |
| 50 a 54 | 155 | 18 | 106 | 24 | — | 3 | 4 | — |
| 55 a 59 | 91 | 8 | 61 | 19 | — | 1 | 1 | 1 |
| 60 a 64 | 107 | 11 | 60 | 34 | — | — | 2 | — |
| 65 a 69 | 75 | 10 | 34 | 31 | — | — | — | — |
| 70 a 74 | 79 | 10 | 20 | 47 | — | 2 | — | — |
| 75 y más | 56 | 6 | 14 | 35 | — | 1 | — | — |
| Ignorados | 2 | 1 | 1 | — | — | — | — | — |
| TOTALES | 2.584 | 1.004 | 1.262 | 237 | 2 | 32 | 44 | 3 |

Comuna de Doñihue

Totales

| | | | | | | | | |
|----------------|--------------|--------------|--------------|------------|----------|-----------|------------|-----------|
| 12 a 14 (*) | 461 | 461 | — | — | — | — | — | — |
| 15 a 19 | 595 | 551 | 42 | — | — | — | — | 2 |
| 20 a 24 | 518 | 329 | 169 | 2 | — | 1 | 17 | — |
| 25 a 29 | 401 | 139 | 230 | 8 | — | 7 | 17 | — |
| 30 a 34 | 380 | 70 | 267 | 5 | — | 10 | 22 | — |
| 35 a 39 | 422 | 82 | 287 | 12 | — | 11 | 29 | — |
| 40 a 44 | 334 | 43 | 239 | 19 | — | 10 | 23 | — |
| 45 a 49 | 290 | 42 | 203 | 26 | — | 9 | 10 | — |
| 50 a 54 | 262 | 30 | 179 | 36 | — | 4 | 13 | — |
| 55 a 59 | 212 | 13 | 141 | 47 | — | 6 | 5 | — |
| 60 a 64 | 222 | 23 | 132 | 49 | — | 7 | 10 | — |
| 65 a 69 | 156 | 13 | 82 | 56 | — | 3 | 2 | — |
| 70 a 74 | 92 | 6 | 47 | 35 | — | 3 | 1 | — |
| 75 y más | 133 | 13 | 46 | 73 | — | 1 | — | — |
| Ignorados | 18 | 2 | 3 | — | — | — | — | 13 |
| TOTALES | 4.496 | 1.823 | 2.067 | 368 | 2 | 72 | 151 | 13 |

* Este grupo de edad no fue considerado en los análisis del I TOMO por motivos de comparabilidad internacional.

| POBLACION SEGUN SU ESTADO CIVIL, POR GRUPOS DE EDAD Y SEXO | | | | | | | | | | |
|--|-------|----------|---------|--------|----------|-----------|------------|----------|--|--|
| EDAD AÑOS | Total | Solteros | Casados | Viudos | Anulados | Separados | C. marital | Sin dato | | |

Hombres

| | | | | | | | | | | |
|----------------|--------------|------------|------------|-----------|----------|-----------|-----------|----------|---|---|
| 12 a 14 | 239 | 239 | — | — | — | — | — | — | — | — |
| 15 a 19 | 314 | 304 | 9 | — | — | — | 1 | 4 | — | — |
| 20 a 24 | 246 | 197 | 45 | — | — | — | — | 7 | — | — |
| 25 a 29 | 185 | 76 | 99 | 2 | — | — | 1 | 14 | — | — |
| 30 a 34 | 171 | 40 | 114 | 2 | — | — | 1 | 12 | — | — |
| 35 a 39 | 187 | 37 | 132 | — | 1 | — | 5 | 13 | — | — |
| 40 a 44 | 178 | 24 | 129 | 6 | — | — | 6 | 4 | — | — |
| 45 a 49 | 136 | 22 | 98 | 9 | — | — | 3 | 7 | — | — |
| 50 a 54 | 125 | 19 | 90 | 8 | — | — | 1 | 2 | — | — |
| 55 a 59 | 91 | 5 | 75 | 8 | — | — | 1 | 5 | — | — |
| 60 a 64 | 107 | 9 | 73 | 15 | 1 | — | 4 | 2 | — | — |
| 65 a 69 | 77 | 5 | 48 | 21 | — | — | 1 | — | — | — |
| 70 a 74 | 48 | 3 | 36 | 6 | — | — | 3 | — | — | — |
| 75 y más | 55 | 2 | 31 | 22 | — | — | — | — | — | — |
| Ignorados | 10 | 2 | 1 | — | — | — | — | — | — | 7 |
| TOTALES | 2.169 | 984 | 980 | 99 | 2 | 26 | 71 | 7 | | |

Mujeres

| | | | | | | | | | | |
|----------------|--------------|------------|--------------|------------|----------|-----------|-----------|----------|---|---|
| 12 a 14 | 222 | 222 | — | — | — | — | — | — | — | — |
| 15 a 19 | 281 | 247 | 33 | — | — | — | 1 | 13 | — | — |
| 20 a 24 | 272 | 132 | 124 | 2 | — | — | 6 | 10 | — | — |
| 25 a 29 | 216 | 63 | 131 | 6 | — | — | 9 | 8 | — | — |
| 30 a 34 | 209 | 36 | 153 | 3 | — | — | 6 | 71 | — | — |
| 35 a 39 | 235 | 45 | 155 | 12 | — | — | 4 | 10 | — | — |
| 40 a 44 | 156 | 19 | 110 | 13 | — | — | 6 | 6 | — | — |
| 45 a 49 | 154 | 20 | 105 | 17 | — | — | 3 | 3 | — | — |
| 50 a 54 | 137 | 11 | 89 | 28 | — | — | 5 | 5 | — | — |
| 55 a 59 | 121 | 8 | 66 | 39 | — | — | 3 | 1 | — | — |
| 60 a 64 | 115 | 14 | 59 | 34 | — | — | 2 | — | — | — |
| 65 a 69 | 79 | 8 | 34 | 35 | — | — | — | — | — | — |
| 70 a 74 | 44 | 3 | 11 | 29 | — | — | — | — | — | — |
| 75 y más | 78 | 11 | 15 | 51 | — | — | 1 | — | — | — |
| Ignorados | 8 | — | 2 | — | — | — | — | — | — | 6 |
| TOTALES | 2.327 | 839 | 1.087 | 269 | — | 46 | 80 | 6 | | |

Comuna de Coltauco

Totales

| | | | | | | | | | | |
|----------------|--------------|--------------|--------------|------------|----------|-----------|------------|-----------|---|---|
| 12 a 14 (*) | 683 | 682 | 1 | — | — | — | — | — | — | — |
| 15 a 19 | 937 | 882 | 53 | — | — | — | 2 | 20 | — | 1 |
| 20 a 24 | 769 | 532 | 211 | 4 | — | — | 3 | 16 | — | — |
| 25 a 29 | 646 | 256 | 367 | 4 | — | — | 1 | 22 | — | 1 |
| 30 a 34 | 563 | 142 | 382 | 14 | 1 | — | 7 | 37 | — | 1 |
| 35 a 39 | 577 | 122 | 390 | 20 | — | — | 8 | 29 | — | 4 |
| 40 a 44 | 513 | 90 | 369 | 13 | — | — | 5 | 19 | — | — |
| 45 a 49 | 410 | 65 | 292 | 28 | 1 | — | 2 | 14 | — | — |
| 50 a 54 | 402 | 78 | 264 | 41 | — | — | 7 | 7 | — | — |
| 55 a 59 | 308 | 44 | 192 | 63 | — | — | 9 | 12 | — | 1 |
| 60 a 64 | 329 | 52 | 173 | 77 | — | — | 3 | 4 | — | — |
| 65 a 69 | 178 | 25 | 82 | 61 | — | — | — | 4 | — | — |
| 70 a 74 | 142 | 25 | 57 | 56 | — | — | 3 | 4 | — | 1 |
| 75 y más | 183 | 20 | 58 | 97 | — | — | 1 | — | — | 4 |
| Ignorados | 17 | 8 | 3 | 1 | — | — | — | — | — | — |
| TOTALES | 6.657 | 3.023 | 2.899 | 479 | 2 | 49 | 192 | 13 | | |

Hombres

| | | | | | | | | | | |
|----------------|--------------|--------------|--------------|------------|----------|-----------|-----------|-----------|---|---|
| 12 a 14 | 358 | 357 | 1 | — | — | — | — | — | — | — |
| 15 a 19 | 538 | 533 | 4 | — | — | — | — | — | — | 1 |
| 20 a 24 | 414 | 334 | 72 | 2 | — | — | 1 | 5 | — | — |
| 25 a 29 | 319 | 160 | 148 | 1 | — | — | 2 | 8 | — | — |
| 30 a 34 | 302 | 96 | 186 | 8 | — | — | 1 | 10 | — | 1 |
| 35 a 39 | 288 | 77 | 188 | 3 | — | — | 5 | 15 | — | — |
| 40 a 44 | 284 | 65 | 197 | 3 | — | — | 6 | 18 | — | 4 |
| 45 a 49 | 218 | 43 | 155 | 8 | — | — | 4 | 8 | — | — |
| 50 a 54 | 205 | 37 | 142 | 16 | — | — | 2 | 8 | — | — |
| 55 a 59 | 141 | 22 | 103 | 13 | — | — | 2 | 1 | — | — |
| 60 a 64 | 151 | 22 | 103 | 16 | — | — | 2 | 8 | — | — |
| 65 a 69 | 83 | 9 | 46 | 21 | — | — | 2 | 5 | — | — |
| 70 a 74 | 67 | 10 | 35 | 20 | — | — | — | 2 | — | — |
| 75 y más | 83 | 11 | 40 | 26 | — | — | 2 | 3 | — | 1 |
| Ignorados | 17 | 8 | 3 | 1 | — | — | 1 | — | — | 4 |
| TOTALES | 3.468 | 1.775 | 1.423 | 138 | — | 30 | 91 | 11 | | |

* Este grupo de edad no fue considerado en los análisis del I TOMO por motivos de comparabilidad internacional.

Comuna de Coltauco

(Continuación)

Cuadro N.º 9

POBLACION SEGUN SU ESTADO CIVIL, POR GRUPOS DE EDAD Y SEXO

| EDAD AÑOS | Total | Solteros | Casados | Viudos | Anulados | Separados | C./marital | Sin dato |
|-----------|-------|----------|---------|--------|----------|-----------|------------|----------|
|-----------|-------|----------|---------|--------|----------|-----------|------------|----------|

Mujeres

| | | | | | | | | |
|----------------|--------------|--------------|--------------|------------|----------|-----------|------------|----------|
| 12 a 14 | 325 | 325 | — | — | — | — | — | — |
| 15 a 19 | 399 | 349 | 49 | — | — | — | 1 | — |
| 20 a 24 | 355 | 198 | 139 | 2 | — | 1 | 15 | — |
| 25 a 29 | 327 | 96 | 219 | 3 | — | 1 | 8 | — |
| 30 a 34 | 261 | 46 | 196 | 6 | 1 | — | 12 | — |
| 35 a 39 | 289 | 45 | 202 | 17 | — | 2 | 2 | 1 |
| 40 a 44 | 229 | 34 | 172 | 10 | — | 2 | 11 | — |
| 45 a 49 | 192 | 22 | 137 | 10 | — | 2 | 11 | — |
| 50 a 54 | 197 | 41 | 122 | 25 | — | 3 | 6 | — |
| 55 a 59 | 167 | 22 | 89 | 50 | — | — | 6 | — |
| 60 a 64 | 178 | 30 | 75 | 61 | — | 7 | 4 | 1 |
| 65 a 69 | 95 | 16 | 36 | 40 | — | 1 | 2 | — |
| 70 a 74 | 75 | 15 | 36 | 36 | — | — | 2 | — |
| 75 y más | 100 | 9 | 18 | 71 | — | 1 | 1 | — |
| Ignorados | — | — | — | — | — | — | — | — |
| TOTALES | 3.189 | 1.248 | 1.476 | 341 | 2 | 19 | 101 | 2 |

Comuna de Peumo

Totales

| | | | | | | | | |
|----------------|--------------|--------------|--------------|------------|----------|-----------|------------|-----------|
| 12 a 14 (*) | 642 | 640 | 2 | — | — | — | — | — |
| 15 a 19 | 911 | 857 | 50 | — | 1 | 1 | 2 | — |
| 20 a 24 | 888 | 584 | 291 | 2 | — | 2 | 9 | — |
| 25 a 29 | 716 | 308 | 379 | 7 | — | 5 | 17 | — |
| 30 a 34 | 604 | 158 | 409 | 13 | — | 6 | 18 | — |
| 35 a 39 | 621 | 134 | 441 | 16 | — | 7 | 23 | — |
| 40 a 44 | 505 | 93 | 353 | 33 | 1 | 10 | 14 | 1 |
| 45 a 49 | 409 | 67 | 291 | 27 | — | 12 | 11 | 1 |
| 50 a 54 | 357 | 58 | 234 | 47 | 2 | 6 | 10 | — |
| 55 a 59 | 243 | 40 | 163 | 33 | — | 5 | 2 | — |
| 60 a 64 | 264 | 39 | 147 | 70 | — | 3 | 5 | — |
| 65 a 69 | 145 | 29 | 73 | 36 | — | 5 | 2 | — |
| 70 a 74 | 150 | 25 | 56 | 62 | — | 5 | 2 | — |
| 75 y más | 136 | 16 | 54 | 65 | — | 1 | — | — |
| Ignorados | 42 | 25 | 5 | 2 | — | — | — | — |
| TOTALES | 6.633 | 3.073 | 2.948 | 413 | 4 | 68 | 115 | 10 |

Hombres

| | | | | | | | | |
|----------------|--------------|--------------|--------------|------------|----------|-----------|-----------|-----------|
| 12 a 14 | 329 | 329 | — | — | — | — | — | — |
| 15 a 19 | 527 | 522 | 4 | — | 1 | — | — | — |
| 20 a 24 | 465 | 366 | 95 | 2 | — | 1 | — | — |
| 25 a 29 | 415 | 213 | 191 | 2 | — | 3 | 6 | — |
| 30 a 34 | 334 | 119 | 199 | 6 | — | 1 | 9 | — |
| 35 a 39 | 329 | 89 | 220 | 3 | — | 2 | 15 | — |
| 40 a 44 | 301 | 74 | 202 | 9 | 1 | 6 | 8 | 1 |
| 45 a 49 | 219 | 37 | 159 | 7 | — | 8 | 7 | 1 |
| 50 a 54 | 183 | 40 | 124 | 13 | — | 2 | 4 | — |
| 55 a 59 | 124 | 23 | 91 | 7 | — | 2 | 1 | — |
| 60 a 64 | 136 | 21 | 85 | 27 | — | 2 | 1 | — |
| 65 a 69 | 76 | 16 | 47 | 10 | — | 1 | 2 | — |
| 70 a 74 | 63 | 6 | 32 | 21 | — | 4 | — | — |
| 75 y más | 63 | 7 | 38 | 18 | — | — | — | — |
| Ignorados | 28 | 16 | 2 | 1 | — | — | — | — |
| TOTALES | 3.592 | 1.878 | 1.489 | 126 | 2 | 31 | 55 | 11 |

Mujeres

| | | | | | | | | |
|----------------|--------------|--------------|--------------|------------|----------|-----------|-----------|----------|
| 12 a 14 | 313 | 311 | 2 | — | — | — | — | — |
| 15 a 19 | 384 | 335 | 46 | — | — | 1 | 2 | — |
| 20 a 24 | 423 | 218 | 196 | — | — | 1 | 8 | — |
| 25 a 29 | 301 | 95 | 188 | 5 | — | 2 | 11 | — |
| 30 a 34 | 270 | 39 | 210 | 7 | — | 5 | 9 | — |
| 35 a 39 | 292 | 45 | 221 | 13 | — | 5 | 8 | — |
| 40 a 44 | 204 | 19 | 151 | 24 | — | 4 | 6 | — |
| 45 a 49 | 190 | 30 | 132 | 20 | — | 4 | 4 | — |
| 50 a 54 | 174 | 18 | 110 | 34 | 2 | 4 | 6 | — |
| 55 a 59 | 119 | 17 | 72 | 26 | — | 3 | 1 | — |
| 60 a 64 | 128 | 18 | 62 | 43 | — | 2 | 3 | — |
| 65 a 69 | 69 | 13 | 26 | 26 | — | 4 | — | — |
| 70 a 74 | 87 | 19 | 24 | 41 | — | 1 | 2 | — |
| 75 y más | 73 | 9 | 16 | 47 | — | 1 | — | — |
| Ignorados | 14 | 9 | 3 | 1 | — | — | — | — |
| TOTALES | 3.041 | 1.195 | 1.459 | 287 | 2 | 37 | 60 | 1 |

* Este grupo de edad no fue considerado en los análisis del I TOMO por motivos de comparabilidad internacional.

POBLACION SEGUN SU ESTADO CIVIL, POR GRUPOS DE EDAD Y SEXO

| EDAD AÑOS | | | Total | Solteros | Viudos | Anulados | Casados | Separados | C./marital | Sin dato |
|-----------------------|---|--------|---------------|--------------|--------------|--------------|----------|------------|------------|-----------|
| Totales | | | | | | | | | | |
| 12 | a | 14 (*) | 819 | 819 | — | — | — | — | — | — |
| 15 | a | 19 | 1.170 | 1.120 | 46 | — | — | 1 | 3 | — |
| 20 | a | 24 | 943 | 670 | 251 | 1 | — | 5 | 16 | — |
| 25 | a | 29 | 700 | 289 | 375 | 9 | — | 5 | 22 | — |
| 30 | a | 34 | 668 | 166 | 468 | 5 | — | — | 29 | — |
| 35 | a | 39 | 683 | 127 | 501 | 20 | — | 15 | 20 | — |
| 40 | a | 44 | 539 | 110 | 391 | 22 | — | 4 | 12 | — |
| 45 | a | 49 | 468 | 73 | 348 | 32 | — | 4 | 11 | — |
| 50 | a | 54 | 446 | 73 | 303 | 53 | — | 7 | 10 | — |
| 55 | a | 59 | 293 | 41 | 202 | 43 | — | 2 | 5 | — |
| 60 | a | 64 | 288 | 45 | 171 | 59 | — | 5 | 8 | — |
| 65 | a | 69 | 174 | 30 | 99 | 43 | — | — | 2 | — |
| 70 | a | 74 | 174 | 25 | 85 | 61 | — | 1 | 2 | — |
| 75 | y | más | 205 | 30 | 83 | 86 | 1 | 1 | 4 | — |
| Ignorados | | | 45 | 19 | 10 | — | — | — | 1 | 15 |
| TOTALES | | | 7.615 | 3.637 | 3.333 | 434 | 1 | 50 | 145 | 15 |
| Hombres | | | | | | | | | | |
| 12 | a | 14 | 438 | 438 | — | — | — | — | — | — |
| 15 | a | 19 | 661 | 657 | 4 | — | — | — | — | — |
| 20 | a | 24 | 492 | 398 | 84 | — | — | 3 | 7 | — |
| 25 | a | 29 | 373 | 189 | 169 | 4 | — | 2 | 9 | — |
| 30 | a | 34 | 328 | 110 | 206 | — | — | — | 12 | — |
| 35 | a | 39 | 366 | 79 | 261 | 9 | — | 6 | 11 | — |
| 40 | a | 44 | 294 | 63 | 217 | 7 | — | 2 | 5 | — |
| 45 | a | 49 | 237 | 40 | 170 | 16 | — | 4 | 7 | — |
| 50 | a | 54 | 249 | 45 | 178 | 17 | — | 4 | 5 | — |
| 55 | a | 59 | 147 | 21 | 112 | 9 | — | 1 | 4 | — |
| 60 | a | 64 | 151 | 26 | 97 | 20 | — | 4 | 4 | — |
| 65 | a | 69 | 91 | 17 | 56 | 16 | — | — | 2 | — |
| 70 | a | 74 | 85 | 15 | 50 | 19 | — | — | 1 | — |
| 75 | y | más | 100 | 15 | 59 | 23 | 1 | — | 2 | — |
| Ignorados | | | 37 | 17 | 7 | — | — | — | — | 13 |
| TOTALES | | | 4.049 | 2.130 | 1.670 | 140 | 1 | 26 | 69 | 13 |
| Mujeres | | | | | | | | | | |
| 12 | a | 14 | 381 | 381 | — | — | — | — | — | — |
| 15 | a | 19 | 509 | 463 | 42 | — | — | 1 | 3 | — |
| 20 | a | 24 | 451 | 272 | 167 | 1 | — | 2 | 9 | — |
| 25 | a | 29 | 327 | 100 | 206 | 5 | — | 3 | 13 | — |
| 30 | a | 34 | 340 | 56 | 262 | 5 | — | — | 17 | — |
| 35 | a | 39 | 317 | 48 | 240 | 11 | — | 9 | 9 | — |
| 40 | a | 44 | 245 | 47 | 174 | 15 | — | 2 | 7 | — |
| 45 | a | 49 | 231 | 33 | 178 | 16 | — | — | 4 | — |
| 50 | a | 54 | 197 | 28 | 125 | 36 | — | 3 | 5 | — |
| 55 | a | 59 | 146 | 20 | 90 | 34 | — | 1 | 1 | — |
| 60 | a | 64 | 137 | 19 | 74 | 39 | — | 1 | 4 | — |
| 65 | a | 69 | 83 | 13 | 43 | 27 | — | — | — | — |
| 70 | a | 74 | 89 | 10 | 35 | 42 | — | 1 | 1 | — |
| 75 | y | más | 105 | 15 | 24 | 63 | — | 1 | 2 | — |
| Ignorados | | | 8 | 2 | 3 | — | — | — | 1 | 2 |
| TOTALES | | | 3.566 | 1.507 | 1.663 | 294 | — | 24 | 76 | 2 |
| Comuna de San Vicente | | | | | | | | | | |
| Totales | | | | | | | | | | |
| 12 | a | 14 (*) | 1.586 | 1.582 | 2 | 1 | — | 1 | — | — |
| 15 | a | 19 | 2.213 | 2.100 | 103 | — | 1 | 4 | 4 | 1 |
| 20 | a | 24 | 2.034 | 1.399 | 598 | 4 | 1 | 9 | 19 | 4 |
| 25 | a | 29 | 1.500 | 625 | 820 | 16 | — | 8 | 31 | — |
| 30 | a | 34 | 1.375 | 390 | 899 | 35 | 3 | 13 | 33 | 2 |
| 35 | a | 39 | 1.306 | 267 | 945 | 36 | — | 19 | 36 | 3 |
| 40 | a | 44 | 1.210 | 136 | 460 | 23 | — | 12 | 16 | 3 |
| 45 | a | 49 | 1.028 | 171 | 730 | 78 | — | 19 | 30 | — |
| 50 | a | 54 | 979 | 118 | 687 | 121 | 1 | 27 | 21 | 4 |
| 55 | a | 59 | 653 | 81 | 447 | 108 | — | 12 | 5 | — |
| 60 | a | 64 | 723 | 91 | 430 | 163 | — | 16 | 19 | 4 |
| 65 | a | 69 | 416 | 46 | 236 | 121 | — | 7 | 6 | — |
| 70 | a | 74 | 389 | 47 | 182 | 145 | — | 7 | 8 | — |
| 75 | y | más | 434 | 47 | 152 | 224 | — | 5 | 2 | 4 |
| Ignorados | | | 60 | 115 | 409 | 45 | 2 | 10 | 20 | 19 |
| TOTALES | | | 15.906 | 7.215 | 7.100 | 1.120 | 8 | 169 | 250 | 44 |

* Este grupo de edad no fue considerado en los análisis del I TOMO por motivos de comparabilidad internacional.

Comuna de San Vicente

Cuadro N.º 2

(Continuación)

POBLACION SEGUN SU ESTADO CIVIL, POR GRUPOS DE EDAD Y SEXO

| EDAD AÑOS | Total | Solteros | Casados | Viudos | Anulados | Separados | C./marital | Sin dato |
|----------------------|--------------|--------------|--------------|------------|----------|-----------|------------|-----------|
| Hombres | | | | | | | | |
| 12 a 14 | 845 | 843 | 1 | 1 | — | — | — | — |
| 15 a 19 | 1.197 | 1.181 | 14 | — | 1 | — | — | 1 |
| 20 a 24 | 1.074 | 872 | 190 | 2 | — | 2 | 6 | 2 |
| 25 a 29 | 766 | 386 | 358 | 4 | — | 6 | 12 | — |
| 30 a 34 | 687 | 239 | 415 | 13 | — | 4 | 15 | 1 |
| 35 a 39 | 688 | 161 | 491 | 13 | — | 4 | 17 | 2 |
| 40 a 44 | 650 | 136 | 460 | 23 | — | 12 | 16 | 3 |
| 45 a 49 | 520 | 88 | 384 | 25 | — | 8 | 15 | — |
| 50 a 54 | 474 | 58 | 347 | 32 | 1 | 17 | 16 | 3 |
| 55 a 59 | 333 | 46 | 250 | 28 | — | 6 | 3 | — |
| 60 a 64 | 358 | 38 | 245 | 54 | — | 7 | 11 | 3 |
| 65 a 69 | 211 | 22 | 141 | 41 | — | 3 | 4 | — |
| 70 a 74 | 186 | 19 | 122 | 36 | — | 5 | 4 | — |
| 75 y más | 196 | 12 | 103 | 75 | — | 4 | 1 | 1 |
| Ignorados | 48 | 22 | 5 | 1 | — | 1 | 1 | 16 |
| TOTALES | 8.231 | 4.123 | 3.526 | 348 | 2 | 79 | 121 | 32 |
| Mujeres | | | | | | | | |
| 12 a 14 | 741 | 739 | 1 | — | — | 1 | — | — |
| 15 a 19 | 1.016 | 919 | 89 | — | — | 4 | 4 | — |
| 20 a 24 | 960 | 527 | 408 | 2 | 1 | 7 | 13 | 2 |
| 25 a 29 | 734 | 239 | 462 | 12 | — | 2 | 19 | — |
| 30 a 34 | 688 | 151 | 484 | 22 | 3 | 9 | 18 | 1 |
| 35 a 39 | 618 | 106 | 454 | 23 | — | 15 | 19 | 1 |
| 40 a 44 | 560 | 87 | 401 | 42 | 2 | 9 | 19 | — |
| 45 a 49 | 508 | 83 | 346 | 53 | — | 11 | 15 | — |
| 50 a 54 | 505 | 60 | 340 | 89 | — | 10 | 5 | 1 |
| 55 a 59 | 320 | 35 | 197 | 80 | — | 6 | 2 | — |
| 60 a 64 | 365 | 53 | 185 | 109 | — | 9 | 8 | 1 |
| 65 a 69 | 205 | 24 | 95 | 80 | — | 4 | 2 | — |
| 70 a 74 | 203 | 28 | 60 | 109 | — | 2 | 4 | — |
| 75 y más | 238 | 35 | 49 | 149 | — | 1 | 1 | 3 |
| Ignorados | 14 | 6 | 3 | 2 | — | — | — | 3 |
| TOTALES | 7.675 | 3.092 | 3.574 | 772 | 6 | 90 | 129 | 12 |
| Comuna de Pichidegua | | | | | | | | |
| Totales | | | | | | | | |
| 12 a 14 (*) | 647 | 647 | — | — | — | — | — | — |
| 15 a 19 | 980 | 927 | 51 | — | 1 | 1 | — | — |
| 20 a 24 | 815 | 524 | 273 | 1 | 1 | 8 | 8 | — |
| 25 a 29 | 664 | 251 | 394 | 6 | — | 4 | 9 | — |
| 30 a 34 | 610 | 157 | 420 | 15 | — | 7 | 9 | 2 |
| 35 a 39 | 608 | 108 | 458 | 17 | — | 5 | 20 | — |
| 40 a 44 | 483 | 100 | 333 | 28 | — | 13 | 9 | — |
| 45 a 49 | 417 | 61 | 314 | 25 | — | 12 | 4 | 1 |
| 50 a 54 | 409 | 77 | 272 | 49 | — | 4 | 7 | — |
| 55 a 59 | 275 | 38 | 193 | 38 | — | 2 | 3 | 1 |
| 60 a 64 | 301 | 33 | 178 | 76 | — | 9 | 5 | — |
| 65 a 69 | 197 | 21 | 110 | 60 | — | 4 | 2 | — |
| 70 a 74 | 124 | 12 | 55 | 56 | — | 1 | — | — |
| 75 y más | 162 | 19 | 54 | 87 | — | — | 2 | — |
| Ignorados | 25 | 9 | 9 | — | — | — | — | 7 |
| TOTALES | 6.717 | 2.984 | 3.114 | 458 | 2 | 70 | 78 | 11 |
| Hombres | | | | | | | | |
| 12 a 14 | 343 | 343 | — | — | — | — | — | — |
| 15 a 19 | 582 | 573 | 8 | — | 1 | — | — | — |
| 20 a 24 | 468 | 370 | 89 | — | 1 | 4 | 4 | — |
| 25 a 29 | 368 | 170 | 184 | 4 | — | 4 | 6 | — |
| 30 a 34 | 342 | 121 | 208 | 4 | — | 2 | 5 | 2 |
| 35 a 39 | 324 | 83 | 223 | 6 | — | 2 | 10 | — |
| 40 a 44 | 287 | 81 | 184 | 12 | — | 8 | 2 | — |
| 45 a 49 | 215 | 44 | 155 | 13 | — | 3 | — | — |
| 50 a 54 | 238 | 46 | 166 | 21 | — | 2 | 3 | — |
| 55 a 59 | 150 | 30 | 96 | 19 | — | 1 | 3 | 1 |
| 60 a 64 | 160 | 22 | 104 | 25 | — | 5 | 4 | — |
| 65 a 69 | 106 | 12 | 71 | 22 | — | 1 | — | — |
| 70 a 74 | 59 | 8 | 32 | 19 | — | — | — | — |
| 75 y más | 82 | 8 | 40 | 32 | — | — | 2 | — |
| Ignorados | 18 | 6 | 6 | — | — | — | — | 6 |
| TOTALES | 3.742 | 1.917 | 1.566 | 177 | 2 | 32 | 39 | 9 |

Este grupo de edad no fue considerado en los análisis del I TOMO por motivos de comparabilidad internacional.

Comuna de Pichidegua

Cuadro N.º 2

(Continuación)

POBLACION SEGUN SU ESTADO CIVIL, POR GRUPOS DE EDAD Y SEXO

| EDAD AÑOS | | | Total | Solteros | Casados | Viudos | Anulados | Separados | C. marital | Sin dato |
|------------------------|---|--------|--------|----------|---------|--------|----------|-----------|------------|----------|
| Mujeres | | | | | | | | | | |
| 12 | a | 14 | 304 | 304 | — | — | — | — | — | — |
| 15 | a | 19 | 398 | 354 | 43 | — | — | 1 | — | — |
| 20 | a | 24 | 347 | 154 | 184 | 1 | — | 4 | 4 | — |
| 25 | a | 29 | 296 | 81 | 210 | 2 | — | — | 3 | — |
| 30 | a | 34 | 268 | 36 | 212 | 11 | — | 5 | 4 | — |
| 35 | a | 39 | 824 | 25 | 235 | 11 | — | 3 | 10 | — |
| 40 | a | 44 | 196 | 19 | 149 | 16 | — | 5 | 7 | — |
| 45 | a | 49 | 202 | 17 | 159 | 12 | — | 9 | 4 | 1 |
| 50 | a | 54 | 171 | 31 | 106 | 28 | — | 2 | 4 | — |
| 55 | a | 59 | 125 | 8 | 97 | 19 | — | 1 | — | — |
| 60 | a | 64 | 141 | 11 | 74 | 51 | — | 4 | 1 | — |
| 65 | a | 69 | 91 | 9 | 39 | 38 | — | 3 | 2 | — |
| 70 | a | 74 | 65 | 4 | 23 | 37 | — | 1 | — | — |
| 75 | y | más | 80 | 11 | 14 | 55 | — | — | — | — |
| Ignorados | | | 7 | 3 | 3 | — | — | — | — | 1 |
| TOTALES | | | 2.975 | 1.067 | 1.548 | 281 | — | 38 | 39 | 2 |
| Comuna de Rengo | | | | | | | | | | |
| Totales | | | | | | | | | | |
| 12 | a | 14 (*) | 1.630 | 1.626 | 4 | — | — | — | — | — |
| 15 | a | 19 | 2.147 | 2.018 | 114 | 2 | — | 3 | 10 | — |
| 20 | a | 24 | 1.968 | 1.262 | 650 | 5 | — | 14 | 36 | 1 |
| 25 | a | 29 | 1.521 | 573 | 862 | 18 | — | 21 | 47 | — |
| 30 | a | 34 | 1.297 | 298 | 902 | 22 | 2 | 24 | 49 | — |
| 35 | a | 39 | 1.377 | 246 | 992 | 53 | — | 22 | 62 | 1 |
| 40 | a | 44 | 1.243 | 212 | 879 | 80 | 1 | 21 | 50 | — |
| 45 | a | 49 | 990 | 137 | 697* | 86 | — | 26 | 44 | — |
| 50 | a | 54 | 900 | 140 | 585 | 115 | 1 | 29 | 30 | — |
| 55 | a | 59 | 557 | 77 | 420 | 96 | — | 1 | 29 | — |
| 60 | a | 64 | 633 | 79 | 356 | 168 | 1 | 12 | 16 | 1 |
| 65 | a | 69 | 402 | 34 | 235 | 122 | — | 6 | 5 | — |
| 70 | a | 74 | 345 | 27 | 172 | 129 | — | 6 | 11 | — |
| 75 | y | más | 379 | 53 | 120 | 201 | — | — | 5 | — |
| Ignorados | | | 31 | 12 | 8 | 1 | — | — | 1 | 9 |
| TOTALES | | | 15.500 | 6.794 | 6.996 | 1.099 | 5 | 199 | 395 | 12 |
| Hombres | | | | | | | | | | |
| 12 | a | 14 | 836 | 836 | — | — | — | — | — | — |
| 15 | a | 19 | 1.135 | 1.116 | 16 | 1 | — | 1 | 1 | — |
| 20 | a | 24 | 963 | 725 | 222 | — | — | 2 | 13 | 1 |
| 25 | a | 29 | 736 | 354 | 346 | 6 | — | 11 | 19 | — |
| 30 | a | 34 | 634 | 175 | 623 | 5 | — | 11 | 19 | — |
| 35 | a | 39 | 714 | 162 | 495 | 18 | 1 | 5 | 33 | 1 |
| 40 | a | 44 | 675 | 137 | 477 | 26 | — | 8 | 27 | — |
| 45 | a | 49 | 511 | 82 | 371 | 27 | — | 11 | 20 | — |
| 50 | a | 54 | 464 | 81 | 316 | 37 | 1 | 9 | 20 | — |
| 55 | a | 59 | 320 | 42 | 228 | 26 | — | 9 | 15 | — |
| 60 | a | 64 | 295 | 43 | 193 | 41 | — | 6 | 12 | — |
| 65 | a | 69 | 218 | 11 | 156 | 43 | — | 4 | 4 | — |
| 70 | a | 74 | 167 | 15 | 111 | 30 | — | 4 | 7 | — |
| 75 | y | más | 159 | 22 | 82 | 54 | — | — | 1 | — |
| Ignorados | | | 26 | 11 | 6 | — | — | — | 1 | 8 |
| TOTALES | | | 7.853 | 3.812 | 3.442 | 314 | 2 | 81 | 192 | 10 |
| Mujeres | | | | | | | | | | |
| 12 | a | 14 | 794 | 790 | 4 | — | — | — | — | — |
| 15 | a | 19 | 1.012 | 902 | 98 | 1 | — | 2 | 9 | — |
| 20 | a | 24 | 1.005 | 537 | 428 | 5 | — | 12 | 23 | — |
| 25 | a | 29 | 785 | 219 | 516 | 12 | — | 10 | 28 | — |
| 30 | a | 34 | 663 | 123 | 479 | 17 | 1 | 13 | 30 | — |
| 35 | a | 39 | 663 | 84 | 497 | 36 | — | 17 | 29 | — |
| 40 | a | 44 | 568 | 75 | 402 | 54 | 1 | 13 | 23 | — |
| 45 | a | 49 | 479 | 55 | 326 | 59 | — | 15 | 24 | — |
| 50 | a | 54 | 436 | 59 | 269 | 78 | — | 20 | 10 | — |
| 55 | a | 59 | 317 | 35 | 192 | 70 | — | 6 | 14 | — |
| 60 | a | 64 | 338 | 36 | 163 | 127 | 1 | 6 | 4 | 1 |
| 65 | a | 69 | 184 | 28 | 79 | 79 | — | 2 | 1 | — |
| 70 | a | 74 | 178 | 12 | 61 | 99 | — | 2 | 4 | — |
| 75 | y | más | 220 | 31 | 38 | 147 | — | — | 4 | — |
| Ignorados | | | 5 | 1 | 2 | 1 | — | — | — | 1 |
| TOTALES | | | 7.647 | 2.982 | 3.554 | 785 | 3 | 118 | 203 | 2 |

* Este grupo de edad no fue considerado en los análisis del I TOMO por motivos de comparabilidad internacional.

Comuna de Requinoa

Cuadro N.º 2

POBLACION SEGUN SU ESTADO CIVIL, POR GRUPOS DE EDAD Y SEXO

| EDAD AÑOS | Total | Solteros | Casados | Viudos | Aniados | Separados | C. marital | Sin dato |
|-----------|-------|----------|---------|--------|---------|-----------|------------|----------|
|-----------|-------|----------|---------|--------|---------|-----------|------------|----------|

Totales

| | | | | | | | | |
|----------------|--------------|--------------|--------------|------------|----------|-----------|-----------|-----------|
| 12 a 14 (*) | 664 | 663 | 1 | — | — | — | — | — |
| 15 a 19 | 860 | 819 | 39 | — | 1 | 1 | — | — |
| 20 a 24 | 791 | 495 | 287 | — | — | 2 | 7 | — |
| 25 a 29 | 610 | 235 | 361 | 2 | 1 | 3 | 5 | 3 |
| 30 a 34 | 481 | 126 | 335 | 4 | 1 | 6 | 8 | 1 |
| 35 a 39 | 496 | 88 | 367 | 11 | — | 10 | 18 | 2 |
| 40 a 44 | 448 | 69 | 344 | 17 | — | 4 | 14 | — |
| 45 a 49 | 381 | 47 | 299 | 22 | — | 3 | 10 | — |
| 50 a 54 | 318 | 43 | 232 | 25 | — | 6 | 12 | — |
| 55 a 59 | 263 | 40 | 171 | 39 | — | 5 | 8 | — |
| 60 a 64 | 253 | 25 | 174 | 46 | 1 | 3 | 2 | 2 |
| 65 a 69 | 151 | 15 | 92 | 33 | — | 5 | 5 | 1 |
| 70 a 74 | 134 | 14 | 66 | 53 | — | — | 1 | — |
| 75 y más | 126 | 16 | 42 | 65 | — | 3 | — | — |
| Ignorados | 11 | 2 | 6 | 1 | — | — | 1 | 1 |
| TOTALES | 5.987 | 2.697 | 2.816 | 318 | 4 | 51 | 91 | 10 |

Hombres

| | | | | | | | | |
|----------------|--------------|--------------|--------------|------------|----------|-----------|-----------|----------|
| 12 a 14 | 383 | 383 | — | — | — | — | — | — |
| 15 a 19 | 477 | 472 | 4 | — | 1 | — | — | — |
| 20 a 24 | 421 | 316 | 103 | — | — | — | 2 | — |
| 25 a 29 | 316 | 155 | 155 | — | 1 | 1 | 1 | 3 |
| 30 a 34 | 275 | 86 | 179 | — | 1 | 4 | 4 | 1 |
| 35 a 39 | 252 | 61 | 177 | 2 | — | 4 | 7 | 1 |
| 40 a 44 | 240 | 45 | 179 | 3 | — | 2 | 11 | — |
| 45 a 49 | 198 | 34 | 154 | 7 | — | — | 3 | — |
| 50 a 54 | 170 | 27 | 131 | 6 | — | 1 | 5 | — |
| 55 a 59 | 146 | 28 | 96 | 13 | — | 3 | 6 | — |
| 60 a 64 | 150 | 18 | 111 | 15 | — | 3 | 2 | 1 |
| 65 a 69 | 81 | 8 | 53 | 12 | — | 4 | 4 | — |
| 70 a 74 | 72 | 9 | 41 | 22 | — | — | — | — |
| 75 y más | 63 | 9 | 29 | 24 | — | 1 | — | — |
| Ignorados | 8 | 1 | 4 | 1 | — | — | 1 | 1 |
| TOTALES | 3.252 | 1.652 | 1.416 | 105 | 3 | 23 | 46 | 7 |

Mujeres

| | | | | | | | | |
|----------------|--------------|--------------|--------------|------------|----------|-----------|-----------|----------|
| 12 a 14 | 281 | 280 | 1 | — | — | — | — | — |
| 15 a 19 | 383 | 347 | 35 | — | — | 1 | — | — |
| 20 a 24 | 370 | 179 | 184 | — | — | 2 | 5 | — |
| 25 a 29 | 294 | 80 | 206 | 2 | — | 2 | 4 | — |
| 30 a 34 | 206 | 40 | 156 | 4 | — | 2 | 4 | — |
| 35 a 39 | 244 | 27 | 190 | 9 | — | 6 | 11 | 1 |
| 40 a 44 | 208 | 24 | 165 | 14 | — | 2 | 3 | — |
| 45 a 49 | 183 | 13 | 145 | 15 | — | 3 | 7 | — |
| 50 a 54 | 148 | 16 | 101 | 19 | — | 5 | 7 | — |
| 55 a 59 | 117 | 12 | 75 | 28 | — | 2 | 2 | — |
| 60 a 64 | 103 | 7 | 63 | 31 | 1 | — | — | 1 |
| 65 a 69 | 70 | 7 | 39 | 21 | — | 1 | 1 | 1 |
| 70 a 74 | 62 | 5 | 25 | 31 | — | — | 1 | — |
| 75 y más | 63 | 7 | 13 | 41 | — | 2 | — | — |
| Ignorados | 3 | 1 | 2 | — | — | — | — | — |
| TOTALES | 2.735 | 1.045 | 1.400 | 213 | 1 | 28 | 45 | 3 |

Comuna de Olivar

Totales

| | | | | | | | | |
|----------------|--------------|--------------|--------------|------------|---|-----------|-----------|----------|
| 12 a 14 (*) | 286 | 286 | — | — | — | — | — | — |
| 15 a 19 | 378 | 362 | 16 | — | — | — | — | — |
| 20 a 24 | 346 | 246 | 92 | 2 | — | 1 | 5 | — |
| 25 a 29 | 229 | 91 | 124 | 3 | — | 4 | 7 | — |
| 30 a 34 | 202 | 38 | 153 | 2 | — | — | 9 | — |
| 35 a 39 | 223 | 34 | 165 | 6 | — | 4 | 14 | — |
| 40 a 44 | 198 | 23 | 146 | 13 | — | 7 | 9 | — |
| 45 a 49 | 188 | 23 | 141 | 15 | — | 2 | 6 | 1 |
| 50 a 54 | 183 | 21 | 132 | 22 | — | 2 | 6 | — |
| 55 a 59 | 137 | 14 | 97 | 22 | — | 3 | 1 | — |
| 60 a 64 | 134 | 15 | 77 | 37 | — | — | 5 | — |
| 65 a 69 | 83 | 8 | 47 | 27 | — | 1 | — | — |
| 70 a 74 | 49 | 5 | 20 | 21 | — | — | 3 | — |
| 75 y más | 66 | 6 | 28 | 32 | — | — | — | — |
| Ignorados | 2 | — | — | — | — | — | — | 2 |
| TOTALES | 2.704 | 1.172 | 1.238 | 202 | — | 24 | 65 | 3 |

* Este grupo de edad no fue considerado en los análisis del I TOMO por motivos de comparabilidad internacional.

Comuna de Olivar

Cuadro N.º 2

(Continuación)

POBLACION SEGUN SU ESTADO CIVIL, POR GRUPOS DE EDAD Y SEXO

| EDAD AÑOS | | | Total | Solteros | Casados | Viudos | Anulados | Separados | C. marital | Sin dato |
|------------------|---|--------|-------|----------|---------|--------|----------|-----------|------------|----------|
| Hombres | | | | | | | | | | |
| 12 | a | 14 | 147 | 147 | — | — | — | — | — | — |
| 15 | a | 19 | 198 | 197 | 1 | — | — | — | — | — |
| 20 | a | 24 | 155 | 88 | 30 | 1 | — | — | 2 | — |
| 25 | a | 29 | 118 | 60 | 52 | 2 | — | 1 | 3 | — |
| 30 | a | 34 | 103 | 25 | 73 | — | — | — | — | — |
| 35 | a | 39 | 110 | 20 | 78 | 2 | — | 2 | 8 | — |
| 40 | a | 44 | 101 | 16 | 73 | 5 | — | 4 | 3 | — |
| 45 | a | 49 | 101 | 14 | 78 | 4 | — | 2 | 2 | 1 |
| 50 | a | 54 | 89 | 11 | 67 | 8 | — | 1 | 2 | — |
| 55 | a | 59 | 64 | 6 | 51 | 5 | — | 2 | — | — |
| 60 | a | 64 | 63 | 5 | 41 | 13 | — | — | 4 | — |
| 65 | a | 69 | 34 | 2 | 23 | 8 | — | 1 | — | — |
| 70 | a | 74 | 26 | 3 | 14 | 7 | — | — | 2 | — |
| 75 | y | más | 35 | 2 | 23 | 10 | — | — | — | — |
| Ignorados | | | 2 | — | — | — | — | — | — | 2 |
| TOTALES | | | 1.382 | 666 | 604 | 65 | — | 13 | 31 | 3 |
| Mujeres | | | | | | | | | | |
| 12 | a | 14 | 139 | 139 | — | — | — | — | — | — |
| 15 | a | 19 | 180 | 165 | 15 | — | — | — | — | — |
| 20 | a | 24 | 155 | 88 | 62 | 1 | — | 1 | 3 | — |
| 25 | a | 29 | 111 | 31 | 72 | 1 | — | 3 | 4 | — |
| 30 | a | 34 | 99 | 13 | 80 | 2 | — | — | 4 | — |
| 35 | a | 39 | 113 | 14 | 87 | 4 | — | 2 | 6 | — |
| 40 | a | 44 | 97 | 7 | 73 | 8 | — | 3 | 6 | — |
| 45 | a | 49 | 87 | 9 | 63 | 11 | — | — | 4 | — |
| 50 | a | 54 | 94 | 10 | 65 | 14 | — | 1 | 4 | — |
| 55 | a | 59 | 73 | 8 | 46 | 17 | — | 1 | 1 | — |
| 60 | a | 64 | 71 | 10 | 36 | 24 | — | — | 1 | — |
| 65 | a | 69 | 49 | 6 | 24 | 19 | — | — | — | — |
| 70 | a | 74 | 23 | 2 | 6 | 14 | — | — | — | — |
| 75 | y | más | 31 | 4 | 5 | 22 | — | — | 1 | — |
| Ignorados | | | — | — | — | — | — | — | — | — |
| TOTALES | | | 1.322 | 506 | 634 | 137 | — | 11 | 34 | — |
| Comuna de Malloa | | | | | | | | | | |
| Totales | | | | | | | | | | |
| 12 | a | 14 (*) | 601 | 600 | 1 | — | — | — | — | — |
| 15 | a | 19 | 752 | 711 | 36 | — | — | 1 | 4 | — |
| 20 | a | 24 | 696 | 484 | 182 | 4 | — | 5 | 21 | — |
| 25 | a | 29 | 525 | 222 | 260 | 11 | — | 7 | 25 | — |
| 30 | a | 34 | 491 | 146 | 298 | 11 | — | 7 | 29 | — |
| 35 | a | 39 | 562 | 111 | 394 | 16 | — | 4 | 37 | — |
| 40 | a | 44 | 484 | 83 | 324 | 24 | — | 10 | 43 | — |
| 45 | a | 49 | 410 | 70 | 272 | 28 | 1 | 8 | 31 | — |
| 50 | a | 54 | 404 | 67 | 262 | 42 | 1 | 12 | 20 | — |
| 55 | a | 59 | 260 | 43 | 147 | 50 | — | 3 | 17 | — |
| 60 | a | 64 | 276 | 51 | 125 | 72 | 1 | 7 | 14 | — |
| 65 | a | 69 | 164 | 29 | 82 | 45 | — | 1 | 7 | — |
| 70 | a | 74 | 179 | 33 | 78 | 62 | — | 1 | 5 | — |
| 75 | y | más | 149 | 24 | 40 | 84 | — | — | 1 | — |
| Ignorados | | | 18 | 2 | 4 | — | — | — | — | 12 |
| TOTALES | | | 5.971 | 2.676 | 2.505 | 455 | 3 | 66 | 254 | 12 |
| Hombres | | | | | | | | | | |
| 12 | a | 14 | 326 | 326 | — | — | — | — | — | — |
| 15 | a | 19 | 402 | 397 | 5 | — | — | — | — | — |
| 20 | a | 24 | 390 | 321 | 59 | 1 | — | — | 9 | — |
| 25 | a | 29 | 285 | 155 | 114 | 3 | — | — | 11 | — |
| 30 | a | 34 | 248 | 96 | 130 | 5 | — | 2 | 13 | — |
| 35 | a | 39 | 275 | 66 | 185 | 5 | — | 4 | 16 | — |
| 40 | a | 44 | 273 | 83 | 176 | 6 | — | 3 | 23 | — |
| 45 | a | 49 | 206 | 39 | 143 | 8 | — | 5 | 15 | — |
| 50 | a | 54 | 221 | 45 | 146 | 14 | — | 1 | 12 | — |
| 55 | a | 59 | 144 | 32 | 87 | 13 | — | 4 | 10 | — |
| 60 | a | 64 | 121 | 22 | 71 | 18 | — | 2 | 7 | — |
| 65 | a | 69 | 80 | 18 | 45 | 14 | — | 3 | 3 | — |
| 70 | a | 74 | 83 | 11 | 53 | 15 | — | — | 3 | — |
| 75 | y | más | 63 | 8 | 27 | 27 | — | 1 | 3 | — |
| Ignorados | | | 16 | 2 | 4 | — | — | — | 1 | 10 |
| TOTALES | | | 3.133 | 1.601 | 1.245 | 129 | — | 25 | 123 | 10 |

Este grupo de edad no fue considerado en los análisis del I TOMO por motivos de comparabilidad internacional.

Comuna de Malloa

(Continuación)

Cuadro N.º 2

POBLACION SEGUN SU ESTADO CIVIL, POR GRUPOS DE EDAD Y SEXO

| EDAD AÑOS | Total | Solteros | Casados | Viudos | Anulados | Separados | C. marital | Sin dato |
|----------------|--------------|--------------|--------------|------------|----------|-----------|------------|----------|
| Mujeres | | | | | | | | |
| 12 a 14 | 275 | 274 | 1 | — | — | — | — | — |
| 15 a 19 | 350 | 314 | 31 | — | — | 1 | 4 | — |
| 20 a 24 | 306 | 163 | 123 | 3 | — | 5 | 12 | — |
| 25 a 29 | 240 | 67 | 146 | 8 | — | 5 | 14 | — |
| 30 a 34 | 243 | 50 | 168 | 6 | — | 3 | 16 | — |
| 35 a 39 | 287 | 45 | 209 | 11 | — | 1 | 21 | — |
| 40 a 44 | 211 | 20 | 148 | 18 | — | 5 | 20 | — |
| 45 a 49 | 204 | 31 | 129 | 20 | 1 | 7 | 16 | — |
| 50 a 54 | 183 | 22 | 116 | 28 | 1 | 8 | 8 | — |
| 55 a 59 | 116 | 11 | 60 | 37 | — | 1 | 7 | — |
| 60 a 64 | 155 | 29 | 54 | 60 | 1 | 4 | 7 | — |
| 65 a 69 | 84 | 11 | 37 | 31 | — | 1 | 4 | — |
| 70 a 74 | 96 | 22 | 25 | 47 | — | — | 2 | — |
| 75 y más | 86 | 16 | 13 | 57 | — | — | — | — |
| Ignorados | 2 | — | — | — | — | — | — | 2 |
| TOTALES | 2.838 | 1.075 | 1.260 | 326 | 3 | 41 | 131 | 2 |

Comuna de Coínco

| | | | | | | | | |
|----------------|--------------|--------------|--------------|------------|----------|-----------|-----------|----------|
| Totales | | | | | | | | |
| 12 a 14 (*) | 308 | 308 | — | — | — | — | — | — |
| 15 a 19 | 359 | 342 | 14 | — | — | 1 | 2 | — |
| 20 a 24 | 336 | 245 | 86 | — | — | 1 | 3 | 1 |
| 25 a 29 | 262 | 119 | 132 | 2 | — | 5 | 4 | — |
| 30 a 34 | 211 | 53 | 141 | 5 | — | 4 | 7 | 1 |
| 35 a 39 | 252 | 57 | 170 | 3 | — | 4 | 16 | 2 |
| 40 a 44 | 236 | 61 | 149 | 15 | — | 4 | 7 | — |
| 45 a 49 | 171 | 29 | 117 | 15 | — | 4 | 6 | — |
| 50 a 54 | 155 | 33 | 105 | 10 | 1 | 2 | 4 | — |
| 55 a 59 | 137 | 15 | 92 | 21 | — | 4 | 5 | — |
| 60 a 64 | 136 | 18 | 84 | 20 | — | 4 | 10 | — |
| 65 a 69 | 101 | 8 | 60 | 29 | — | 2 | 2 | — |
| 70 a 74 | 73 | 8 | 35 | 29 | — | 1 | — | — |
| 75 y más | 93 | 12 | 26 | 51 | — | 2 | 2 | — |
| Ignorados | 8 | 4 | — | 1 | — | 1 | 1 | 1 |
| TOTALES | 2.838 | 1.312 | 1.211 | 201 | 1 | 39 | 69 | 5 |

Hombres

| | | | | | | | | |
|----------------|--------------|------------|------------|-----------|----------|-----------|-----------|----------|
| 12 a 14 | 150 | 150 | — | — | — | — | — | — |
| 15 a 19 | 214 | 212 | 2 | — | — | — | — | — |
| 20 a 24 | 202 | 172 | 27 | — | — | 1 | 2 | — |
| 25 a 29 | 143 | 84 | 54 | — | — | 2 | 3 | — |
| 30 a 34 | 110 | 37 | 66 | 1 | — | 1 | 4 | — |
| 35 a 39 | 128 | 33 | 85 | 1 | — | 1 | 6 | 2 |
| 40 a 44 | 119 | 37 | 74 | 5 | — | 1 | 2 | — |
| 45 a 49 | 89 | 19 | 62 | 5 | — | — | 3 | — |
| 50 a 54 | 68 | 17 | 46 | 1 | 1 | — | 2 | — |
| 55 a 59 | 69 | 10 | 47 | 7 | — | 2 | 3 | — |
| 60 a 64 | 76 | 9 | 52 | 8 | — | 2 | 5 | — |
| 65 a 69 | 51 | 3 | 40 | 7 | — | 1 | 1 | — |
| 70 a 74 | 35 | 3 | 22 | 9 | — | 1 | — | — |
| 75 y más | 42 | 8 | 16 | 14 | — | 2 | 2 | — |
| Ignorados | 5 | 3 | — | — | — | 1 | 1 | — |
| TOTALES | 1.501 | 796 | 593 | 59 | 1 | 15 | 34 | 3 |

Mujeres

| | | | | | | | | |
|----------------|--------------|------------|------------|------------|----------|-----------|-----------|----------|
| 12 a 14 | 158 | 158 | — | — | — | — | — | — |
| 15 a 19 | 145 | 130 | 12 | — | — | 1 | 2 | — |
| 20 a 24 | 134 | 73 | 59 | — | — | — | 1 | 1 |
| 25 a 29 | 119 | 35 | 78 | 2 | — | 3 | 1 | — |
| 30 a 34 | 101 | 16 | 75 | 4 | — | 3 | 3 | — |
| 35 a 39 | 124 | 24 | 85 | 2 | — | 3 | 10 | — |
| 40 a 44 | 117 | 24 | 75 | 10 | — | 3 | 5 | — |
| 45 a 49 | 82 | 10 | 55 | 10 | — | 4 | 3 | — |
| 50 a 54 | 87 | 16 | 59 | 8 | — | 2 | 2 | — |
| 55 a 59 | 68 | 5 | 45 | 14 | — | 2 | 2 | — |
| 60 a 64 | 60 | 9 | 32 | 12 | — | 2 | 5 | — |
| 65 a 69 | 50 | 6 | 20 | 22 | — | 1 | 1 | — |
| 70 a 74 | 38 | 5 | 13 | 20 | — | — | — | — |
| 75 y más | 51 | 4 | 10 | 37 | — | — | — | — |
| Ignorados | 3 | 1 | — | 1 | — | — | — | 1 |
| TOTALES | 1.337 | 516 | 618 | 142 | — | 24 | 35 | 2 |

* Este grupo de edad no fue considerado en los análisis del I TOMO por motivos de comparabilidad internacional.

POBLACION SEGUN SU ESTADO CIVIL, POR GRUPOS DE EDAD Y SEXO

| EDAD AÑOS | Total | Solteros | Casados | Viudos | Anulados | Separados | C. marital | Sin dato |
|----------------|--------------|--------------|--------------|------------|----------|-----------|------------|----------|
| Totales | | | | | | | | |
| 12 a 14 (*) | 380 | 380 | — | — | — | — | — | — |
| 15 a 19 | 540 | 528 | 11 | — | — | 1 | — | — |
| 20 a 24 | 395 | 294 | 96 | 1 | — | — | 4 | — |
| 25 a 29 | 314 | 149 | 153 | 5 | — | 4 | 2 | 1 |
| 30 a 34 | 291 | 92 | 189 | 8 | — | 1 | 1 | — |
| 35 a 39 | 322 | 83 | 212 | 14 | — | 2 | 11 | — |
| 40 a 44 | 260 | 43 | 197 | 13 | — | 1 | 6 | — |
| 45 a 49 | 257 | 34 | 194 | 20 | — | 3 | 6 | — |
| 50 a 54 | 217 | 37 | 139 | 31 | 1 | 6 | 3 | — |
| 55 a 59 | 162 | 24 | 114 | 19 | — | 3 | 2 | — |
| 60 a 64 | 163 | 24 | 105 | 29 | — | 3 | 2 | — |
| 65 a 69 | 116 | 19 | 57 | 39 | — | — | 1 | — |
| 70 a 74 | 103 | 10 | 49 | 43 | — | 1 | — | — |
| 75 y más | 114 | 13 | 31 | 67 | — | 2 | 1 | — |
| Ignorados | 2 | 2 | — | — | — | — | — | — |
| TOTALES | 3.636 | 1.732 | 1.547 | 289 | 1 | 27 | 39 | 1 |
| Hombres | | | | | | | | |
| 12 a 14 | 207 | 207 | — | — | — | — | — | — |
| 15 a 19 | 314 | 314 | — | — | — | — | — | — |
| 20 a 24 | 208 | 179 | 28 | — | — | — | 1 | — |
| 25 a 29 | 162 | 97 | 60 | 2 | — | 1 | 2 | — |
| 30 a 34 | 146 | 56 | 88 | 1 | — | — | 1 | — |
| 35 a 39 | 163 | 53 | 102 | 4 | — | 1 | 3 | — |
| 40 a 44 | 147 | 29 | 108 | 5 | — | 1 | 4 | — |
| 45 a 49 | 127 | 19 | 98 | 7 | — | 1 | 2 | — |
| 50 a 54 | 109 | 21 | 72 | 14 | — | 1 | 1 | — |
| 55 a 59 | 88 | 11 | 68 | 6 | — | 1 | 2 | — |
| 60 a 64 | 79 | 10 | 57 | 8 | — | 2 | 2 | — |
| 65 a 69 | 54 | 9 | 31 | 14 | — | — | — | — |
| 70 a 74 | 60 | 7 | 33 | 19 | — | 1 | — | — |
| 75 y más | 45 | 4 | 18 | 20 | — | 2 | 1 | — |
| Ignorados | — | — | — | — | — | — | — | — |
| TOTALES | 1.909 | 1.016 | 763 | 100 | — | 11 | 19 | — |
| Mujeres | | | | | | | | |
| 12 a 14 | 173 | 173 | — | — | — | — | — | — |
| 15 a 19 | 226 | 214 | 11 | — | — | 1 | — | — |
| 20 a 24 | 187 | 115 | 68 | 1 | — | — | 3 | — |
| 25 a 29 | 152 | 52 | 93 | 3 | — | 3 | — | 1 |
| 30 a 34 | 145 | 36 | 101 | 7 | — | 1 | — | — |
| 35 a 39 | 159 | 30 | 110 | 10 | — | 1 | 8 | — |
| 40 a 44 | 113 | 14 | 89 | 8 | — | — | 2 | — |
| 45 a 49 | 130 | 15 | 96 | 13 | — | 2 | 4 | — |
| 50 a 54 | 108 | 16 | 67 | 17 | 1 | 5 | 2 | — |
| 55 a 59 | 74 | 13 | 46 | 13 | — | 2 | — | — |
| 60 a 64 | 84 | 14 | 48 | 21 | — | 1 | — | — |
| 65 a 69 | 62 | 10 | 26 | 25 | — | — | 1 | — |
| 70 a 74 | 43 | 3 | 16 | 24 | — | — | — | — |
| 75 y más | 69 | 9 | 13 | 47 | — | — | — | — |
| Ignorados | 2 | 2 | — | — | — | — | — | — |
| TOTALES | 1.727 | 716 | 784 | 189 | 1 | 16 | 20 | 1 |

* Este grupo de edad no fue considerado en los análisis del I TOMO por motivos de comparabilidad internacional.

Provincia de O'Higgins
Resumen por comunas

Cuadro No 3

| NACIONALIDAD DE LA POBLACION POR GRUPOS DE EDAD Y SEXO | | | | | | | | |
|--|---------------|-------------------|----------------|-----------|-------------|----------------------|--------|-------|
| DIVISION ADMINISTRATIVA | Total general | POBLACION CHILENA | | | | POBLACION EXTRANJERA | | |
| | | Total | Por nacimiento | Araucanos | Nacionaliz. | Total | Urbano | Rural |
| Totales | | | | | | | | |
| PROVINCIA | 224.593 | 223.142 | 223.058 | 18 | 66 | 1.451 | 1.053 | 398 |
| Depto. Rancagua | 113.315 | 112.319 | 112.272 | 14 | 33 | 996 | 761 | 235 |
| Comunas: | | | | | | | | |
| Rancagua | 49.754 | 49.179 | 49.154 | 6 | 19 | 575 | 530 | 45 |
| Machali | 23.002 | 22.725 | 22.706 | 8 | 11 | 277 | 156 | 121 |
| Graneros | 15.227 | 15.160 | 15.158 | — | 2 | 67 | 42 | 25 |
| Mostazal | 8.460 | 8.430 | 8.429 | — | 1 | 30 | 11 | 19 |
| Doñihue | 6.783 | 6.762 | 6.762 | — | — | 21 | 12 | 9 |
| Coltauco | 10.089 | 10.063 | 10.063 | — | — | 26 | 10 | 16 |
| Depto. Cachapoal | 21.850 | 21.790 | 21.787 | — | 3 | 60 | 43 | 17 |
| Comunas: | | | | | | | | |
| Peumo | 10.001 | 9.967 | 9.964 | — | 3 | 34 | 26 | 8 |
| Las Cabras | 11.849 | 11.823 | 11.823 | — | — | 26 | 17 | 9 |
| Depto. de San Vicente | 34.178 | 34.027 | 34.011 | 3 | 13 | 151 | 95 | 56 |
| Comunas: | | | | | | | | |
| San Vicente | 23.790 | 23.657 | 23.648 | 3 | 6 | 133 | 93 | 40 |
| Pichidegua | 10.388 | 10.370 | 10.363 | — | 7 | 18 | 2 | 16 |
| Depto. de Caupolicán | 55.250 | 55.006 | 54.988 | 1 | 17 | 244 | 154 | 90 |
| Comunas: | | | | | | | | |
| Rengo | 23.346 | 23.197 | 23.185 | — | 12 | 149 | 100 | 49 |
| Requinoa | 9.072 | 9.027 | 9.024 | 1 | 2 | 45 | 24 | 21 |
| Olivar | 4.069 | 4.055 | 4.053 | — | 2 | 14 | 10 | 4 |
| Malloa | 9.038 | 9.021 | 9.021 | — | — | 17 | 6 | 11 |
| Coinco | 4.265 | 4.262 | 4.261 | — | 1 | 3 | 2 | 1 |
| Quinta de Tilcoco | 5.460 | 5.444 | 5.444 | — | — | 16 | 12 | 4 |
| Hombres | | | | | | | | |
| PROVINCIA | 115.263 | 114.341 | 114.283 | 9 | 49 | 922 | 680 | 242 |
| Depto. Rancagua | 57.407 | 56.775 | 56.743 | 7 | 25 | 632 | 490 | 142 |
| Comunas: | | | | | | | | |
| Rancagua | 23.605 | 23.244 | 23.229 | — | 15 | 361 | 329 | 32 |
| Machali | 12.649 | 12.473 | 12.459 | 7 | 7 | 176 | 106 | 70 |
| Graneros | 8.213 | 8.170 | 8.168 | — | 2 | 43 | 29 | 14 |
| Mostazal | 4.456 | 4.439 | 4.438 | — | 1 | 17 | 11 | 6 |
| Doñihue | 3.314 | 3.301 | 3.301 | — | — | 13 | 7 | 6 |
| Coltauco | 5.170 | 5.148 | 5.148 | — | — | 22 | 8 | 14 |
| Depto. de Cachapoal | 11.458 | 11.425 | 11.423 | — | 2 | 43 | 32 | 11 |
| Comunas: | | | | | | | | |
| Peumo | 5.270 | 5.245 | 5.243 | — | 2 | 25 | 21 | 4 |
| Las Cabras | 6.198 | 6.180 | 6.180 | — | — | 18 | 11 | 7 |
| Depto. de San Vicente | 17.946 | 17.853 | 17.844 | 1 | 8 | 93 | 59 | 34 |
| Comunas: | | | | | | | | |
| San Vicente | 12.305 | 12.222 | 12.217 | 1 | 4 | 83 | 58 | 25 |
| Pichidegua | 5.641 | 5.631 | 5.627 | — | 4 | 10 | 1 | 9 |
| Depto. de Caupolicán | 28.442 | 28.288 | 28.273 | 1 | 14 | 154 | 99 | 55 |
| Comunas: | | | | | | | | |
| Rengo | 11.866 | 11.768 | 11.758 | — | 10 | 98 | 66 | 32 |
| Requinoa | 4.788 | 4.760 | 4.757 | 1 | 2 | 28 | 15 | 13 |
| Olivar | 2.086 | 2.082 | 2.081 | — | 1 | 4 | 4 | — |
| Malloa | 4.630 | 4.616 | 4.616 | — | — | 14 | 6 | 8 |
| Coinco | 2.257 | 2.254 | 2.253 | — | 1 | 3 | 2 | 1 |
| Quinta de Tilcoco | 2.815 | 2.808 | 2.808 | — | — | 7 | 6 | 1 |
| Mujeres | | | | | | | | |
| PROVINCIA | 109.330 | 108.801 | 108.775 | 9 | 17 | 529 | 373 | 156 |
| Depto. Rancagua | 55.908 | 55.544 | 55.529 | 7 | 8 | 364 | 271 | 93 |
| Comunas: | | | | | | | | |
| Rancagua | 26.149 | 25.935 | 25.925 | 6 | 4 | 214 | 201 | 13 |
| Machali | 10.353 | 10.252 | 10.247 | 1 | 4 | 101 | 50 | 51 |
| Graneros | 7.014 | 6.990 | 6.990 | — | — | 24 | 13 | 11 |
| Mostazal | 4.004 | 3.991 | 3.991 | — | — | 13 | — | 13 |
| Doñihue | 3.469 | 3.461 | 3.461 | — | — | 8 | 5 | 3 |
| Coltauco | 4.919 | 4.915 | 4.915 | — | — | 4 | 2 | 2 |
| Depto. Cachapoal | 10.382 | 10.365 | 10.364 | — | 1 | 17 | 11 | 6 |
| Comunas: | | | | | | | | |
| Peumo | 4.731 | 4.722 | 4.721 | — | 1 | 9 | 5 | 4 |
| Las Cabras | 5.651 | 5.643 | 5.643 | — | — | 8 | 6 | 2 |
| Depto. San Vicente | 16.232 | 16.174 | 16.167 | 2 | 5 | 58 | 36 | 22 |
| Comunas: | | | | | | | | |
| San Vicente | 11.485 | 11.435 | 11.431 | 2 | 2 | 50 | 35 | 15 |
| Pichidegua | 4.747 | 4.739 | 4.736 | — | 3 | 8 | 1 | 7 |
| Depto. Caupolicán | 26.808 | 26.718 | 26.715 | — | 3 | 90 | 55 | 35 |
| Comunas: | | | | | | | | |
| Rengo | 11.490 | 11.429 | 11.427 | — | 2 | 51 | 34 | 17 |
| Requinoa | 4.284 | 4.267 | 4.267 | — | — | 17 | 9 | 8 |
| Olivar | 1.983 | 1.973 | 1.972 | — | 1 | 10 | 6 | 4 |
| Malloa | 4.408 | 4.405 | 4.405 | — | — | 3 | — | 3 |
| Coinco | 2.008 | 2.008 | 2.008 | — | — | — | — | — |
| Quinta de Tilcoco | 2.645 | 2.636 | 2.636 | — | — | 9 | 6 | 3 |

NACIONALIDAD DE LA POBLACION POR GRUPOS DE EDAD Y SEXO

| Edad años | Total general | POBLACION CHILENA | | | | POBLACION EXTRANJERA | | |
|----------------|----------------|-------------------|----------------|-----------|-------------|----------------------|--------------|------------|
| | | Total | Por nacimiento | Araucanos | Nacionaliz. | Total | Urbano | Rural |
| Totales | | | | | | | | |
| 0 a 4 | 31.599 | 31.577 | 31.576 | — | 1 | 22 | 13 | 9 |
| 5 a 9 | 31.881 | 31.837 | 31.836 | — | 1 | 44 | 33 | 11 |
| 10 a 14 | 25.294 | 25.273 | 25.272 | — | 1 | 21 | 13 | 8 |
| 15 a 19 | 20.692 | 20.663 | 20.661 | 1 | 1 | 29 | 25 | 4 |
| 20 a 24 | 19.793 | 19.734 | 19.727 | 5 | 2 | 59 | 51 | 8 |
| 25 a 29 | 15.392 | 15.297 | 15.289 | 6 | 2 | 95 | 68 | 27 |
| 30 a 34 | 13.702 | 13.602 | 13.596 | 3 | 3 | 100 | 58 | 42 |
| 35 a 39 | 13.655 | 13.526 | 13.517 | — | 9 | 129 | 95 | 34 |
| 40 a 44 | 11.768 | 11.627 | 11.616 | 3 | 8 | 141 | 108 | 33 |
| 45 a 49 | 9.698 | 9.549 | 9.537 | — | 12 | 149 | 111 | 38 |
| 50 a 54 | 8.580 | 8.400 | 8.395 | — | 5 | 180 | 138 | 42 |
| 55 a 59 | 6.121 | 5.995 | 5.991 | — | 4 | 126 | 89 | 37 |
| 60 a 64 | 5.969 | 5.839 | 5.830 | — | 9 | 130 | 97 | 33 |
| 65 a 69 | 3.623 | 3.543 | 3.540 | — | 3 | 80 | 54 | 26 |
| 70 a 74 | 2.954 | 2.892 | 2.890 | — | 2 | 62 | 46 | 16 |
| 75 a 79 | 1.464 | 1.426 | 1.423 | — | 3 | 38 | 23 | 15 |
| 80 a 84 | 1.029 | 1.008 | 1.008 | — | — | 21 | 8 | 13 |
| 85 a 89 | 389 | 381 | 381 | — | — | 8 | 8 | — |
| 90 a 94 | 240 | 238 | 238 | — | — | 2 | 1 | 1 |
| 95 a 99 | 87 | 86 | 86 | — | — | 1 | — | 1 |
| 100 y más | 74 | 74 | 74 | — | — | — | — | — |
| Ignorados | 589 | 575 | 575 | — | — | 14 | 14 | — |
| TOTALES | 224.593 | 223.142 | 223.058 | 18 | 66 | 1.451 | 1.053 | 398 |
| Hombres | | | | | | | | |
| 0 a 4 | 15.982 | 15.971 | 15.971 | — | — | 11 | 6 | 5 |
| 5 a 9 | 16.018 | 16.000 | 16.000 | — | — | 18 | 11 | 7 |
| 10 a 14 | 13.061 | 13.050 | 13.049 | — | 1 | 11 | 8 | 3 |
| 15 a 19 | 10.988 | 10.968 | 10.967 | — | 1 | 20 | 17 | 3 |
| 20 a 24 | 10.202 | 10.168 | 10.164 | 2 | 2 | 34 | 34 | 4 |
| 25 a 29 | 7.827 | 7.762 | 7.758 | 3 | 1 | 65 | 47 | 18 |
| 30 a 34 | 7.073 | 7.009 | 7.006 | 1 | 2 | 64 | 40 | 24 |
| 35 a 39 | 6.937 | 6.854 | 6.849 | — | 5 | 83 | 63 | 20 |
| 40 a 44 | 6.417 | 6.332 | 6.321 | 3 | 8 | 85 | 66 | 19 |
| 45 a 49 | 4.961 | 4.866 | 4.858 | — | 8 | 95 | 70 | 25 |
| 50 a 54 | 4.508 | 4.383 | 4.378 | — | 5 | 125 | 98 | 27 |
| 55 a 59 | 3.199 | 3.111 | 3.108 | — | 3 | 88 | 62 | 26 |
| 60 a 64 | 2.979 | 2.886 | 2.879 | — | 7 | 93 | 75 | 18 |
| 65 a 69 | 1.843 | 1.787 | 1.784 | — | 3 | 56 | 37 | 19 |
| 70 a 74 | 1.415 | 1.375 | 1.373 | — | 2 | 40 | 31 | 9 |
| 75 a 79 | 695 | 673 | 672 | — | 1 | 22 | 14 | 8 |
| 80 a 84 | 449 | 438 | 438 | — | — | 11 | 4 | 7 |
| 85 a 89 | 159 | 158 | 158 | — | — | 1 | 1 | — |
| 90 a 94 | 89 | 89 | 89 | — | — | — | — | — |
| 95 a 99 | 35 | 35 | 35 | — | — | — | — | — |
| 100 y más | 22 | 22 | 22 | — | — | — | — | — |
| Ignorados | 404 | 404 | 404 | — | — | — | — | — |
| TOTALES | 115.263 | 114.341 | 114.283 | 9 | 49 | 922 | 680 | 242 |
| Mujeres | | | | | | | | |
| 0 a 4 | 15.617 | 15.606 | 15.605 | — | 1 | 11 | 7 | 4 |
| 5 a 9 | 15.863 | 15.837 | 15.836 | — | 1 | 26 | 22 | 4 |
| 10 a 14 | 12.233 | 12.223 | 12.223 | — | — | 10 | 5 | 5 |
| 15 a 19 | 9.704 | 9.695 | 9.694 | 1 | — | 9 | 8 | 1 |
| 20 a 24 | 9.591 | 9.566 | 9.563 | 3 | — | 25 | 21 | 4 |
| 25 a 29 | 7.565 | 7.535 | 7.531 | 3 | 1 | 30 | 21 | 9 |
| 30 a 34 | 6.629 | 6.593 | 6.590 | 2 | 1 | 36 | 18 | 18 |
| 35 a 39 | 6.718 | 6.672 | 6.668 | — | 4 | 46 | 32 | 14 |
| 40 a 44 | 5.351 | 5.295 | 5.295 | — | — | 56 | 42 | 14 |
| 45 a 49 | 4.737 | 4.683 | 4.679 | — | 4 | 54 | 41 | 13 |
| 50 a 54 | 4.072 | 4.017 | 4.017 | — | — | 55 | 40 | 15 |
| 55 a 59 | 2.922 | 2.884 | 2.883 | — | 1 | 38 | 27 | 11 |
| 60 a 64 | 2.990 | 2.953 | 2.951 | — | 2 | 37 | 22 | 15 |
| 65 a 69 | 1.780 | 1.756 | 1.756 | — | — | 24 | 17 | 7 |
| 70 a 74 | 1.539 | 1.517 | 1.517 | — | — | 22 | 15 | 7 |
| 75 a 79 | 769 | 753 | 751 | — | 2 | 16 | 9 | 7 |
| 80 a 84 | 580 | 570 | 570 | — | — | 10 | 4 | 6 |
| 85 a 89 | 230 | 223 | 223 | — | — | 7 | 7 | — |
| 90 a 94 | 151 | 149 | 149 | — | — | 2 | 1 | 1 |
| 95 a 99 | 52 | 51 | 51 | — | — | 1 | — | 1 |
| 100 y más | 52 | 52 | 52 | — | — | — | — | — |
| Ignorados | 185 | 171 | 171 | — | — | 14 | 14 | — |
| TOTALES | 109.330 | 108.801 | 108.775 | 9 | 17 | 529 | 373 | 156 |

Comuna de Rancagua

Cuadro N.º 3

| NACIONALIDAD DE LA POBLACION POR GRUPOS DE EDAD Y SEXO | | | | | | | | | |
|--|---------------|-------------------|----------------|-----------|-------------|----------------------|--------|-------|--|
| Edad años | Total general | POBLACION CHILENA | | | | POBLACION EXTRANJERA | | | |
| | | Total | Por nacimiento | Araucanos | Nacionaliz. | Total | Urbano | Rural | |
| Totales | | | | | | | | | |
| 0 a 4 | 6.508 | 6.501 | 6.501 | — | — | 7 | 6 | 1 | |
| 5 a 9 | 6.482 | 6.469 | 6.469 | — | — | 13 | 13 | — | |
| 10 a 14 | 5.503 | 5.498 | 5.498 | — | — | 5 | 5 | — | |
| 15 a 19 | 4.886 | 4.871 | 4.869 | 1 | 1 | 15 | 15 | — | |
| 20 a 24 | 4.745 | 4.719 | 4.716 | 1 | 2 | 26 | 26 | — | |
| 25 a 29 | 3.602 | 3.566 | 3.562 | 3 | 1 | 36 | 33 | 3 | |
| 30 a 34 | 3.282 | 3.253 | 3.250 | 1 | 2 | 29 | 26 | 3 | |
| 35 a 39 | 3.227 | 3.174 | 3.173 | — | 1 | 53 | 53 | — | |
| 40 a 44 | 2.791 | 2.739 | 2.736 | — | 3 | 52 | 49 | 3 | |
| 45 a 49 | 2.280 | 2.213 | 2.210 | — | 3 | 67 | 61 | 6 | |
| 50 a 54 | 1.903 | 1.836 | 1.835 | — | 1 | 67 | 64 | 3 | |
| 55 a 59 | 1.333 | 1.290 | 1.289 | — | 1 | 43 | 38 | 5 | |
| 60 a 64 | 1.174 | 1.119 | 1.118 | — | 1 | 55 | 50 | 5 | |
| 65 a 69 | 686 | 653 | 652 | — | 1 | 33 | 30 | 3 | |
| 70 a 74 | 526 | 495 | 494 | — | 1 | 31 | 25 | 6 | |
| 75 a 79 | 275 | 260 | 259 | — | 1 | 15 | 14 | 1 | |
| 80 a 84 | 204 | 192 | 192 | — | — | 12 | 6 | 6 | |
| 85 a 89 | 77 | 73 | 73 | — | — | 4 | 4 | — | |
| 90 a 94 | 44 | 44 | 44 | — | — | — | — | — | |
| 95 a 99 | 14 | 14 | 14 | — | — | — | — | — | |
| 100 y más | 14 | 14 | 14 | — | — | — | — | — | |
| Ignorados | 198 | 186 | 186 | — | — | 12 | 12 | — | |
| TOTALES | 49.754 | 49.179 | 49.154 | 6 | 19 | 575 | 530 | 45 | |
| Hombres | | | | | | | | | |
| 0 a 4 | 3.276 | 3.273 | 3.273 | — | — | 3 | 3 | — | |
| 5 a 9 | 3.152 | 3.149 | 3.149 | — | — | 3 | 3 | — | |
| 10 a 14 | 2.752 | 2.749 | 2.749 | — | — | 3 | 3 | — | |
| 15 a 19 | 2.292 | 2.280 | 2.279 | — | 1 | 12 | 12 | — | |
| 20 a 24 | 2.109 | 2.095 | 2.093 | — | 2 | 14 | 14 | — | |
| 25 a 29 | 1.573 | 1.551 | 1.550 | — | 1 | 22 | 20 | 2 | |
| 30 a 34 | 1.582 | 1.561 | 1.560 | — | 1 | 21 | 18 | 3 | |
| 35 a 39 | 1.458 | 1.423 | 1.423 | — | — | 35 | 35 | — | |
| 40 a 44 | 1.346 | 1.313 | 1.310 | — | 3 | 33 | 30 | 3 | |
| 45 a 49 | 1.080 | 1.038 | 1.036 | — | 2 | 42 | 38 | 4 | |
| 50 a 54 | 934 | 889 | 888 | — | 1 | 45 | 43 | 2 | |
| 55 a 59 | 658 | 626 | 625 | — | 1 | 32 | 27 | 5 | |
| 60 a 64 | 533 | 493 | 492 | — | 1 | 40 | 37 | 3 | |
| 65 a 69 | 303 | 280 | 279 | — | 1 | 23 | 20 | 3 | |
| 70 a 74 | 217 | 200 | 199 | — | 1 | 17 | 15 | 2 | |
| 75 a 79 | 110 | 101 | 101 | — | — | 9 | 8 | 1 | |
| 80 a 84 | 70 | 64 | 64 | — | — | 6 | 2 | 4 | |
| 85 a 89 | 28 | 27 | 27 | — | — | 1 | 1 | — | |
| 90 a 94 | 16 | 16 | 16 | — | — | — | — | — | |
| 95 a 99 | 3 | 3 | 4 | — | — | — | — | — | |
| 100 y más | 3 | 3 | 3 | — | — | — | — | — | |
| Ignorados | 109 | 109 | 109 | — | — | — | — | — | |
| TOTALES | 23.605 | 23.244 | 23.229 | — | 15 | 361 | 329 | 32 | |
| Mujeres | | | | | | | | | |
| 0 a 4 | 3.232 | 3.228 | 3.228 | — | — | 4 | 3 | 1 | |
| 5 a 9 | 3.330 | 3.320 | 3.320 | — | — | 10 | 10 | — | |
| 10 a 14 | 2.751 | 2.749 | 2.749 | — | — | 2 | 2 | — | |
| 15 a 19 | 2.594 | 2.591 | 2.590 | 1 | — | 3 | 3 | — | |
| 20 a 24 | 2.636 | 2.624 | 2.623 | 1 | — | 12 | 12 | — | |
| 25 a 29 | 2.029 | 2.015 | 2.012 | 3 | — | 14 | 13 | 1 | |
| 30 a 34 | 1.700 | 1.692 | 1.690 | 1 | 1 | 8 | 8 | — | |
| 35 a 39 | 1.769 | 1.751 | 1.750 | — | 1 | 18 | 18 | — | |
| 40 a 44 | 1.445 | 1.426 | 1.426 | — | — | 19 | 19 | — | |
| 45 a 49 | 1.200 | 1.175 | 1.174 | — | 1 | 25 | 23 | 2 | |
| 50 a 54 | 969 | 947 | 947 | — | — | 22 | 21 | 1 | |
| 55 a 59 | 675 | 664 | 664 | — | — | 11 | 11 | — | |
| 60 a 64 | 641 | 626 | 626 | — | — | 15 | 13 | 2 | |
| 65 a 69 | 383 | 373 | 373 | — | — | 10 | 10 | — | |
| 70 a 74 | 309 | 295 | 295 | — | — | 14 | 10 | 4 | |
| 75 a 79 | 165 | 159 | 153 | — | 1 | 6 | 6 | — | |
| 80 a 84 | 134 | 128 | 128 | — | — | 6 | 4 | 2 | |
| 85 a 89 | 49 | 46 | 46 | — | — | 3 | 3 | — | |
| 90 a 94 | 28 | 28 | 28 | — | — | — | — | — | |
| 95 a 99 | 10 | 10 | 10 | — | — | — | — | — | |
| 100 y más | 11 | 11 | 11 | — | — | — | — | — | |
| Ignorados | 89 | 77 | 77 | — | — | 12 | 12 | — | |
| TOTALES | 26.149 | 25.935 | 25.925 | 6 | 4 | 214 | 201 | 13 | |

NACIONALIDAD DE LA POBLACION POR GRUPOS DE EDAD Y SEXO

| Edad años | Total general | POBLACION CHILENA | | | | POBLACION EXTRANJERA | | | | |
|----------------|---------------|-------------------|----------------|-----------|-------------|----------------------|------------|------------|--|--|
| | | Total | Por nacimiento | Araucanos | Nacionaliz. | Total | Urbano | Rural | | |
| Totales | | | | | | | | | | |
| 0 a 4 | 3.356 | 3.348 | 3.348 | — | — | 8 | 5 | 3 | | |
| 5 a 9 | 2.987 | 2.970 | 2.970 | — | — | 17 | 12 | 5 | | |
| 10 a 14 | 2.105 | 2.099 | 2.099 | — | — | 6 | 2 | 4 | | |
| 15 a 19 | 1.758 | 1.754 | 1.754 | — | — | 4 | 4 | — | | |
| 20 a 24 | 2.506 | 2.496 | 2.494 | 2 | — | 10 | 10 | — | | |
| 25 a 29 | 2.163 | 2.140 | 2.137 | 2 | 1 | 23 | 18 | 5 | | |
| 30 a 34 | 1.887 | 1.861 | 1.859 | 2 | — | 26 | 16 | 10 | | |
| 35 a 39 | 1.609 | 1.585 | 1.584 | — | 1 | 24 | 14 | 10 | | |
| 40 a 44 | 1.300 | 1.269 | 1.266 | 2 | 1 | 31 | 19 | 12 | | |
| 45 a 49 | 1.022 | 991 | 988 | — | 3 | 31 | 16 | 15 | | |
| 50 a 54 | 748 | 717 | 716 | — | 1 | 31 | 16 | 15 | | |
| 55 a 59 | 565 | 542 | 541 | — | 1 | 23 | 9 | 14 | | |
| 60 a 64 | 407 | 386 | 385 | — | 1 | 21 | 8 | 13 | | |
| 65 a 69 | 219 | 212 | 212 | — | — | 7 | 1 | 6 | | |
| 70 a 74 | 155 | 148 | 148 | — | — | 7 | 4 | 3 | | |
| 75 a 79 | 81 | 77 | 75 | — | 2 | 4 | — | 4 | | |
| 80 a 84 | 45 | 43 | 43 | — | — | 2 | — | 2 | | |
| 85 a 89 | 17 | 17 | 17 | — | — | — | — | — | | |
| 90 a 94 | 10 | 10 | 10 | — | — | — | — | — | | |
| 95 a 99 | 6 | 6 | 6 | — | — | — | — | — | | |
| 100 y más | 6 | 6 | 6 | — | — | — | — | — | | |
| Ignorados | 50 | 48 | 48 | — | — | 2 | 2 | — | | |
| TOTALES | 23.002 | 22.725 | 22.706 | 8 | 11 | 277 | 156 | 121 | | |
| Hombres | | | | | | | | | | |
| 0 a 4 | 1.718 | 1.716 | 1.716 | — | — | 2 | 1 | 1 | | |
| 5 a 9 | 1.552 | 1.545 | 1.545 | — | — | 7 | 3 | 4 | | |
| 10 a 14 | 1.027 | 1.025 | 1.025 | — | — | 2 | — | 2 | | |
| 15 a 19 | 888 | 886 | 886 | — | — | 2 | 2 | — | | |
| 20 a 24 | 1.428 | 1.419 | 1.417 | 2 | — | 9 | 9 | — | | |
| 25 a 29 | 1.249 | 1.232 | 1.230 | 2 | — | 17 | 15 | 2 | | |
| 30 a 34 | 1.071 | 1.052 | 1.051 | 1 | — | 19 | 13 | 6 | | |
| 35 a 39 | 924 | 910 | 909 | — | 1 | 14 | 10 | 4 | | |
| 40 a 44 | 804 | 785 | 782 | 2 | 1 | 19 | 13 | 6 | | |
| 45 a 49 | 578 | 559 | 558 | — | 1 | 19 | 9 | 10 | | |
| 50 a 54 | 470 | 448 | 447 | — | 1 | 22 | 12 | 10 | | |
| 55 a 59 | 373 | 357 | 356 | — | 1 | 16 | 7 | 9 | | |
| 60 a 64 | 229 | 215 | 214 | — | 1 | 14 | 7 | 7 | | |
| 65 a 69 | 140 | 133 | 133 | — | — | 7 | 1 | 6 | | |
| 70 a 74 | 86 | 81 | 81 | — | — | 5 | 4 | 1 | | |
| 75 a 79 | 33 | 32 | 31 | — | 1 | 1 | — | 1 | | |
| 80 a 84 | 21 | 20 | 20 | — | — | 1 | — | 1 | | |
| 85 a 89 | 7 | 7 | 7 | — | — | — | — | — | | |
| 90 a 94 | 3 | 3 | 3 | — | — | — | — | — | | |
| 95 a 99 | 4 | 4 | 4 | — | — | — | — | — | | |
| 100 y más | 4 | 4 | 4 | — | — | — | — | — | | |
| Ignorados | 40 | 40 | 40 | — | — | — | — | — | | |
| TOTALES | 12.649 | 12.473 | 12.459 | 7 | 7 | 176 | 106 | 70 | | |
| Mujeres | | | | | | | | | | |
| 0 a 4 | 1.638 | 1.632 | 1.632 | — | — | 6 | 4 | 2 | | |
| 5 a 9 | 1.435 | 1.425 | 1.425 | — | — | 10 | 9 | 1 | | |
| 10 a 14 | 1.078 | 1.074 | 1.074 | — | — | 4 | 2 | 2 | | |
| 15 a 19 | 870 | 868 | 868 | — | — | 2 | 2 | — | | |
| 20 a 24 | 1.078 | 1.077 | 1.077 | — | — | 1 | 1 | — | | |
| 25 a 29 | 914 | 908 | 907 | — | 1 | 6 | 3 | 3 | | |
| 30 a 34 | 816 | 809 | 808 | 1 | — | 7 | 3 | 4 | | |
| 35 a 39 | 685 | 675 | 675 | — | — | 10 | 4 | 6 | | |
| 40 a 44 | 496 | 484 | 484 | — | — | 12 | 6 | 6 | | |
| 45 a 49 | 444 | 432 | 430 | — | 2 | 12 | 7 | 5 | | |
| 50 a 54 | 278 | 269 | 269 | — | — | 9 | 4 | 5 | | |
| 55 a 59 | 192 | 185 | 185 | — | — | 7 | 2 | 5 | | |
| 60 a 64 | 178 | 171 | 171 | — | — | 7 | 1 | 6 | | |
| 65 a 69 | 79 | 79 | 79 | — | — | — | — | — | | |
| 70 a 74 | 69 | 67 | 67 | — | — | 2 | — | 2 | | |
| 75 a 79 | 48 | 45 | 44 | — | 1 | 3 | — | 3 | | |
| 80 a 84 | 24 | 23 | 23 | — | — | 1 | — | 1 | | |
| 85 a 89 | 10 | 10 | 10 | — | — | — | — | — | | |
| 90 a 94 | 7 | 7 | 7 | — | — | — | — | — | | |
| 95 a 99 | 2 | 2 | 2 | — | — | — | — | — | | |
| 100 y más | 2 | 2 | 2 | — | — | — | — | — | | |
| Ignorados | 10 | 8 | 8 | — | — | 2 | 2 | — | | |
| TOTALES | 10.353 | 10.252 | 10.247 | 1 | 4 | 101 | 50 | 51 | | |

| NACIONALIDAD DE LA POBLACION POR GRUPOS DE EDAD Y SEXO | | | | | | | | | |
|--|------------------|-------------------|---------------------|-----------|-------------|----------------------|-----------|-----------|--|
| EDAD AÑOS | Total general | POBLACION CHILENA | | | | POBLACION EXTRANJERA | | | |
| | | Total | Por na- cimiento | Araucanos | Nacionaliz. | Total | Urbano | Rural | |
| Totales | | | | | | | | | |
| 0 a 4 | 2.206 | 2.205 | 2.205 | — | — | 1 | 1 | — | |
| 5 a 9 | 2.191 | 2.188 | 2.188 | — | — | 3 | 2 | 1 | |
| 10 a 14 | 1.729 | 1.728 | 1.728 | — | — | 1 | 1 | — | |
| 15 a 19 | 1.378 | 1.376 | 1.376 | — | — | 2 | 2 | — | |
| 20 a 24 | 1.362 | 1.358 | 1.358 | — | — | 4 | 3 | 1 | |
| 25 a 29 | 1.003 | 998 | 998 | — | — | 5 | 4 | 1 | |
| 30 a 34 | 923 | 919 | 919 | — | — | 4 | 2 | 2 | |
| 35 a 39 | 923 | 915 | 915 | — | — | 8 | 5 | 3 | |
| 40 a 44 | 780 | 774 | 774 | — | — | 6 | 4 | 2 | |
| 45 a 49 | 645 | 640 | 639 | — | 1 | 5 | 3 | 2 | |
| 50 a 54 | 555 | 548 | 548 | — | — | 7 | 5 | 2 | |
| 55 a 59 | 425 | 421 | 421 | — | — | 4 | 2 | 2 | |
| 60 a 64 | 416 | 407 | 406 | — | 1 | 9 | 4 | 5 | |
| 65 a 69 | 275 | 271 | 271 | — | — | 4 | 2 | 2 | |
| 70 a 74 | 179 | 176 | 176 | — | — | 3 | 1 | 2 | |
| 75 a 79 | 84 | 83 | 83 | — | — | 1 | 1 | — | |
| 80 a 84 | 54 | 54 | 54 | — | — | — | — | — | |
| 85 a 89 | 24 | 24 | 24 | — | — | — | — | — | |
| 90 a 94 | 22 | 22 | 22 | — | — | — | — | — | |
| 95 a 99 | 7 | 7 | 7 | — | — | — | — | — | |
| 100 y más | 1 | 1 | 1 | — | — | — | — | — | |
| Ignorados | 45 | 45 | 45 | — | — | — | — | — | |
| TOTALES | 15.227 | 15.160 | 15.158 | — | 2 | 67 | 42 | 25 | |
| Hombres | | | | | | | | | |
| 0 a 4 | 1.144 | 1.143 | 1.143 | — | — | 1 | 1 | — | |
| 5 a 9 | 1.093 | 1.090 | 1.090 | — | — | 3 | 2 | 1 | |
| 10 a 14 | 900 | 899 | 899 | — | — | 1 | 1 | — | |
| 15 a 19 | 781 | 780 | 780 | — | — | 1 | 1 | — | |
| 20 a 24 | 761 | 760 | 760 | — | — | 1 | 1 | — | |
| 25 a 29 | 540 | 537 | 537 | — | — | 3 | 2 | 1 | |
| 30 a 34 | 510 | 508 | 508 | — | — | 2 | 1 | 1 | |
| 35 a 39 | 513 | 508 | 508 | — | — | 5 | 3 | 2 | |
| 40 a 44 | 465 | 459 | 459 | — | — | 6 | 4 | 2 | |
| 45 a 49 | 355 | 351 | 350 | — | 1 | 4 | 2 | 2 | |
| 50 a 54 | 322 | 319 | 319 | — | — | 3 | 2 | 1 | |
| 55 a 59 | 224 | 222 | 222 | — | — | 2 | 2 | — | |
| 60 a 64 | 227 | 221 | 220 | — | 1 | 6 | 4 | 2 | |
| 65 a 69 | 153 | 151 | 151 | — | — | 2 | 2 | — | |
| 70 a 74 | 100 | 97 | 97 | — | — | 3 | 1 | 2 | |
| 75 a 79 | 46 | 46 | 46 | — | — | — | — | — | |
| 80 a 84 | 26 | 26 | 26 | — | — | — | — | — | |
| 85 a 89 | 14 | 14 | 14 | — | — | — | — | — | |
| 90 a 94 | 9 | 9 | 9 | — | — | — | — | — | |
| 95 a 99 | 1 | 1 | 1 | — | — | — | — | — | |
| 100 y más | 1 | 1 | 1 | — | — | — | — | — | |
| Ignorados | 28 | 28 | 28 | — | — | — | — | — | |
| TOTALES | 8.123 | 8.170 | 8.168 | — | 2 | 43 | 29 | 14 | |
| Mujeres | | | | | | | | | |
| 0 a 4 | 1.062 | 1.062 | 1.062 | — | — | — | — | — | |
| 5 a 9 | 1.098 | 1.098 | 1.098 | — | — | — | — | — | |
| 10 a 14 | 829 | 829 | 829 | — | — | — | — | — | |
| 15 a 19 | 597 | 596 | 596 | — | — | 1 | 1 | — | |
| 20 a 24 | 601 | 598 | 598 | — | — | 3 | 2 | 1 | |
| 25 a 29 | 463 | 461 | 461 | — | — | 2 | 2 | — | |
| 30 a 34 | 413 | 411 | 411 | — | — | 2 | 1 | 1 | |
| 35 a 39 | 410 | 407 | 407 | — | — | 3 | 2 | 1 | |
| 40 a 44 | 315 | 315 | 315 | — | — | — | — | — | |
| 45 a 49 | 290 | 289 | 289 | — | — | 1 | 1 | — | |
| 50 a 54 | 233 | 229 | 229 | — | — | 4 | 3 | 1 | |
| 55 a 59 | 201 | 199 | 199 | — | — | 2 | — | 2 | |
| 60 a 64 | 189 | 186 | 186 | — | — | 3 | — | 3 | |
| 65 a 69 | 122 | 120 | 120 | — | — | 2 | — | 2 | |
| 70 a 74 | 79 | 79 | 79 | — | — | — | — | — | |
| 75 a 79 | 38 | 37 | 37 | — | — | 1 | 1 | — | |
| 80 a 84 | 28 | 28 | 28 | — | — | — | — | — | |
| 85 a 89 | 10 | 10 | 10 | — | — | — | — | — | |
| 90 a 94 | 13 | 13 | 13 | — | — | — | — | — | |
| 95 a 99 | 6 | 6 | 6 | — | — | — | — | — | |
| Ignorados | 17 | 17 | 17 | — | — | — | — | — | |
| TOTALES | 7.014 | 6.990 | 6.990 | — | — | 24 | 13 | 11 | |

| NACIONALIDAD DE LA POBLACION POR GRUPOS DE EDAD Y SEXO | | | | | | | | | | |
|--|---|-----|------------------|-------------------|---------------------|-----------|-------------|----------------------|--------|-------|
| EDAD AÑOS | | | Total general | POBLACION CHILENA | | | | POBLACION EXTRANJERA | | |
| | | | | Total | Por na- cimiento | Araucanos | Nacionaliz. | Total | Urbano | Rural |
| Totales | | | | | | | | | | |
| 0 | a | 4 | 1.148 | 1.148 | 1.148 | — | — | — | — | — |
| 5 | a | 9 | 1.250 | 1.248 | 1.248 | — | — | 2 | 1 | 1 |
| 10 | a | 14 | 1.112 | 1.110 | 1.110 | — | — | 2 | 1 | 1 |
| 15 | a | 19 | 828 | 828 | 828 | — | — | — | — | — |
| 20 | a | 24 | 681 | 680 | 680 | — | — | 1 | — | 1 |
| 25 | a | 29 | 536 | 533 | 533 | — | — | 3 | 1 | 2 |
| 30 | a | 34 | 437 | 433 | 433 | — | — | 4 | — | 4 |
| 35 | a | 39 | 447 | 440 | 440 | — | — | 7 | 2 | 5 |
| 40 | a | 44 | 444 | 443 | 443 | — | — | 1 | — | 1 |
| 45 | a | 49 | 332 | 331 | 331 | — | — | 1 | 1 | — |
| 50 | a | 54 | 342 | 342 | 342 | — | — | — | — | — |
| 55 | a | 59 | 218 | 215 | 215 | — | — | 3 | 3 | — |
| 60 | a | 64 | 250 | 249 | 249 | — | — | 1 | 1 | — |
| 65 | a | 69 | 160 | 158 | 157 | — | 1 | 2 | 1 | 1 |
| 70 | a | 74 | 140 | 140 | 140 | — | — | — | — | — |
| 75 | a | 79 | 54 | 51 | 51 | — | — | 3 | — | 3 |
| 80 | a | 84 | 38 | 38 | 38 | — | — | — | — | — |
| 85 | a | 89 | 13 | 13 | 13 | — | — | — | — | — |
| 90 | a | 94 | 9 | 9 | 9 | — | — | — | — | — |
| 95 | a | 99 | 2 | 2 | 2 | — | — | — | — | — |
| 100 | y | más | 3 | 3 | 3 | — | — | — | — | — |
| Ignorados | | | 16 | 16 | 16 | — | — | — | — | — |
| TOTALES | | | 8.460 | 8.430 | 8.429 | — | 1 | 30 | 11 | 19 |
| Hombres | | | | | | | | | | |
| 0 | a | 4 | 571 | 571 | 571 | — | — | — | — | — |
| 5 | a | 9 | 617 | 616 | 616 | — | — | 1 | 1 | — |
| 10 | a | 14 | 599 | 597 | 597 | — | — | 2 | 1 | 1 |
| 15 | a | 19 | 468 | 468 | 468 | — | — | — | — | — |
| 20 | a | 24 | 370 | 370 | 370 | — | — | — | — | — |
| 25 | a | 29 | 279 | 277 | 277 | — | — | 2 | 1 | 1 |
| 30 | a | 34 | 230 | 230 | 230 | — | — | — | — | — |
| 35 | a | 39 | 218 | 213 | 213 | — | — | 5 | 2 | 3 |
| 40 | a | 44 | 253 | 253 | 253 | — | — | — | — | — |
| 45 | a | 49 | 171 | 170 | 170 | — | — | 1 | 1 | — |
| 50 | a | 54 | 187 | 187 | 187 | — | — | — | — | — |
| 55 | a | 59 | 127 | 124 | 124 | — | — | 3 | 3 | — |
| 60 | a | 64 | 143 | 142 | 142 | — | — | 1 | 1 | — |
| 65 | a | 69 | 85 | 84 | 83 | — | 1 | 1 | 1 | — |
| 70 | a | 74 | 61 | 61 | 61 | — | — | — | — | — |
| 75 | a | 79 | 30 | 29 | 29 | — | — | 1 | — | 1 |
| 80 | a | 84 | 20 | 20 | 20 | — | — | — | — | — |
| 85 | a | 89 | 5 | 5 | 5 | — | — | — | — | — |
| 90 | a | 94 | 5 | 5 | 5 | — | — | — | — | — |
| 95 | a | 99 | 2 | 2 | 2 | — | — | — | — | — |
| 100 | y | más | 1 | 1 | 1 | — | — | — | — | — |
| Ignorados | | | 14 | 14 | 14 | — | — | — | — | — |
| TOTALES | | | 4.456 | 4.439 | 4.438 | — | 1 | 17 | 11 | 6 |
| Mujeres | | | | | | | | | | |
| 0 | a | 4 | 577 | 577 | 577 | — | — | — | — | — |
| 5 | a | 9 | 633 | 632 | 632 | — | — | 1 | — | 1 |
| 10 | a | 14 | 513 | 513 | 513 | — | — | — | — | — |
| 15 | a | 19 | 360 | 360 | 360 | — | — | — | — | — |
| 20 | a | 24 | 311 | 310 | 310 | — | — | 1 | — | 1 |
| 25 | a | 29 | 257 | 256 | 256 | — | — | 1 | — | 1 |
| 30 | a | 34 | 207 | 203 | 203 | — | — | 4 | — | 4 |
| 35 | a | 39 | 229 | 227 | 227 | — | — | 2 | — | 2 |
| 40 | a | 44 | 191 | 190 | 190 | — | — | 1 | — | 1 |
| 45 | a | 49 | 161 | 161 | 161 | — | — | — | — | — |
| 50 | a | 54 | 155 | 155 | 155 | — | — | — | — | — |
| 55 | a | 59 | 91 | 91 | 91 | — | — | — | — | — |
| 60 | a | 64 | 107 | 107 | 107 | — | — | — | — | — |
| 65 | a | 69 | 75 | 74 | 74 | — | — | 1 | — | 1 |
| 70 | a | 74 | 79 | 79 | 79 | — | — | — | — | — |
| 75 | a | 79 | 24 | 22 | 22 | — | — | 2 | — | 2 |
| 80 | a | 84 | 18 | 18 | 18 | — | — | — | — | — |
| 85 | a | 89 | 8 | 8 | 8 | — | — | — | — | — |
| 90 | a | 94 | 4 | 4 | 4 | — | — | — | — | — |
| 95 | a | 99 | 2 | 2 | 2 | — | — | — | — | — |
| 100 | y | más | 2 | 2 | 2 | — | — | — | — | — |
| Ignorados | | | 2 | 2 | 2 | — | — | — | — | — |
| TOTALES | | | 4.004 | 3.991 | 3.991 | — | — | 13 | — | 13 |

NACIONALIDAD DE LA POBLACION POR GRUPOS DE EDAD Y SEXO

| EDAD AÑOS | Total general | POBLACION CHILENA | | | | POBLACION EXTRANJERA | | |
|----------------|------------------|-------------------|---------------------|-----------|-------------|----------------------|-----------|----------|
| | | Total | Por na- cimiento | Araucanos | Nacionaliz. | Total | Urbano | Rural |
| Totales | | | | | | | | |
| 0 a 4 | 962 | 961 | 961 | — | — | 1 | — | 1 |
| 5 a 9 | 980 | 980 | 980 | — | — | — | — | — |
| 10 a 14 | 806 | 806 | 806 | — | — | — | — | — |
| 15 a 19 | 595 | 595 | 595 | — | — | — | — | — |
| 20 a 24 | 518 | 518 | 518 | — | — | — | — | — |
| 25 a 29 | 401 | 401 | 401 | — | — | — | — | — |
| 30 a 34 | 380 | 377 | 377 | — | — | 3 | — | 3 |
| 35 a 39 | 422 | 421 | 421 | — | — | 1 | 1 | — |
| 40 a 44 | 334 | 334 | 334 | — | — | — | — | — |
| 45 a 49 | 290 | 289 | 289 | — | — | 1 | — | 1 |
| 50 a 54 | 262 | 259 | 259 | — | — | 3 | 3 | — |
| 55 a 59 | 212 | 208 | 208 | — | — | 4 | 3 | 1 |
| 60 a 64 | 222 | 220 | 220 | — | — | 2 | 2 | — |
| 65 a 69 | 156 | 152 | 152 | — | — | 4 | 2 | 2 |
| 70 a 74 | 92 | 92 | 92 | — | — | — | — | — |
| 75 a 79 | 63 | 61 | 61 | — | — | 2 | 1 | 1 |
| 80 a 84 | 43 | 43 | 43 | — | — | — | — | — |
| 85 a 89 | 11 | 11 | 11 | — | — | — | — | — |
| 90 a 94 | 5 | 5 | 5 | — | — | — | — | — |
| 95 a 99 | 5 | 5 | 5 | — | — | — | — | — |
| 100 y más | 6 | 6 | 6 | — | — | — | — | — |
| Ignorados | 18 | 18 | 18 | — | — | — | — | — |
| TOTALES | 6.783 | 6.762 | 6.762 | — | — | 21 | 12 | 9 |
| Hombres | | | | | | | | |
| 0 a 4 | 478 | 478 | 478 | — | — | — | — | — |
| 5 a 9 | 489 | 489 | 489 | — | — | — | — | — |
| 10 a 14 | 417 | 417 | 417 | — | — | — | — | — |
| 15 a 19 | 314 | 314 | 314 | — | — | — | — | — |
| 20 a 24 | 246 | 246 | 246 | — | — | — | — | — |
| 25 a 29 | 185 | 185 | 185 | — | — | — | — | — |
| 30 a 34 | 171 | 169 | 169 | — | — | 2 | — | 2 |
| 35 a 39 | 187 | 187 | 187 | — | — | — | — | — |
| 40 a 44 | 178 | 178 | 178 | — | — | — | — | — |
| 45 a 49 | 136 | 136 | 136 | — | — | — | — | — |
| 50 a 54 | 125 | 123 | 123 | — | — | 2 | 2 | — |
| 55 a 59 | 91 | 89 | 89 | — | — | 2 | 1 | 1 |
| 60 a 64 | 107 | 105 | 105 | — | — | 2 | 2 | — |
| 65 a 69 | 77 | 74 | 74 | — | — | 3 | 1 | 2 |
| 70 a 74 | 48 | 48 | 48 | — | — | — | — | — |
| 75 a 79 | 25 | 23 | 23 | — | — | 2 | 1 | 1 |
| 80 a 84 | 20 | 20 | 20 | — | — | — | — | — |
| 85 a 89 | 5 | 5 | 5 | — | — | — | — | — |
| 90 a 94 | 1 | 1 | 1 | — | — | — | — | — |
| 95 a 99 | 2 | 2 | 2 | — | — | — | — | — |
| 100 y más | 2 | 2 | 2 | — | — | — | — | — |
| Ignorados | 10 | 10 | 10 | — | — | — | — | — |
| TOTALES | 3.314 | 3.301 | 3.301 | — | — | 13 | 7 | 6 |
| Mujeres | | | | | | | | |
| 0 a 4 | 484 | 483 | 483 | — | — | 1 | — | 1 |
| 5 a 9 | 491 | 491 | 491 | — | — | — | — | — |
| 10 a 14 | 389 | 389 | 389 | — | — | — | — | — |
| 15 a 19 | 281 | 281 | 281 | — | — | — | — | — |
| 20 a 24 | 272 | 272 | 272 | — | — | — | — | — |
| 25 a 29 | 216 | 216 | 216 | — | — | — | — | — |
| 30 a 34 | 209 | 208 | 208 | — | — | 1 | — | 1 |
| 35 a 39 | 235 | 234 | 234 | — | — | 1 | 1 | — |
| 40 a 44 | 156 | 156 | 156 | — | — | — | — | — |
| 45 a 49 | 154 | 153 | 153 | — | — | 1 | — | 1 |
| 50 a 54 | 137 | 136 | 136 | — | — | 1 | 1 | — |
| 55 a 59 | 121 | 119 | 119 | — | — | 2 | 2 | — |
| 60 a 64 | 115 | 115 | 115 | — | — | — | — | — |
| 65 a 69 | 79 | 78 | 78 | — | — | 1 | 1 | — |
| 70 a 74 | 44 | 44 | 44 | — | — | — | — | — |
| 75 a 79 | 38 | 38 | 38 | — | — | — | — | — |
| 80 a 84 | 23 | 23 | 23 | — | — | — | — | — |
| 85 a 89 | 6 | 6 | 6 | — | — | — | — | — |
| 90 a 94 | 4 | 4 | 4 | — | — | — | — | — |
| 95 a 99 | 3 | 3 | 3 | — | — | — | — | — |
| 100 y más | 4 | 4 | 4 | — | — | — | — | — |
| Ignorados | 8 | 8 | 8 | — | — | — | — | — |
| TOTALES | 3.469 | 3.461 | 3.461 | — | — | 8 | 5 | 3 |

| NACIONALIDAD DE LA POBLACION POR GRUPOS DE EDAD Y SEXO | | | | | | | | |
|--|------------------|-------------------|---------------------|-----------|-------------|----------------------|-----------|-----------|
| EDAD AÑOS | Total general | POBLACION CHILENA | | | | POBLACION EXTRANJERA | | |
| | | Total | Por na- cimiento | Araucanos | Nacionaliz. | Total | Urbano | Rural |
| Totales | | | | | | | | |
| 0 a 4 | 1.440 | 1.439 | 1.439 | — | — | 1 | 1 | — |
| 5 a 9 | 1.501 | 1.500 | 1.500 | — | — | 1 | 1 | — |
| 10 a 14 | 1.174 | 1.174 | 1.174 | — | — | — | — | — |
| 15 a 19 | 937 | 935 | 935 | — | — | 2 | — | 2 |
| 20 a 24 | 769 | 769 | 769 | — | — | — | — | — |
| 25 a 29 | 646 | 644 | 644 | — | — | 2 | — | 2 |
| 30 a 34 | 563 | 563 | 563 | — | — | — | — | — |
| 35 a 39 | 577 | 575 | 575 | — | — | 2 | — | 2 |
| 40 a 44 | 513 | 511 | 511 | — | — | 2 | 1 | 1 |
| 45 a 49 | 410 | 407 | 407 | — | — | 3 | 1 | 2 |
| 50 a 54 | 402 | 401 | 401 | — | — | 1 | 1 | — |
| 55 a 59 | 308 | 300 | 300 | — | — | 8 | 4 | 4 |
| 60 a 64 | 329 | 327 | 327 | — | — | 2 | 1 | 1 |
| 65 a 69 | 178 | 178 | 178 | — | — | — | — | — |
| 70 a 74 | 142 | 142 | 142 | — | — | — | — | — |
| 75 a 79 | 87 | 86 | 86 | — | — | 1 | — | 1 |
| 80 a 84 | 55 | 54 | 54 | — | — | 1 | — | 1 |
| 85 a 89 | 23 | 23 | 23 | — | — | — | — | — |
| 90 a 94 | 9 | 9 | 9 | — | — | — | — | — |
| 95 a 99 | 7 | 7 | 7 | — | — | — | — | — |
| 100 y más | 1 | 1 | 1 | — | — | — | — | — |
| Ignorados | 18 | 18 | 18 | — | — | — | — | — |
| TOTALES | 10.089 | 10.063 | 10.063 | — | — | 26 | 10 | 16 |
| Hombres | | | | | | | | |
| 0 a 4 | 701 | 700 | 700 | — | — | 1 | 1 | — |
| 5 a 9 | 758 | 757 | 757 | — | — | 1 | 1 | — |
| 10 a 14 | 601 | 601 | 601 | — | — | — | — | — |
| 15 a 19 | 538 | 536 | 536 | — | — | 2 | — | 2 |
| 20 a 24 | 414 | 414 | 414 | — | — | — | — | — |
| 25 a 29 | 319 | 318 | 318 | — | — | 1 | — | 1 |
| 30 a 34 | 302 | 302 | 302 | — | — | — | — | — |
| 35 a 39 | 288 | 286 | 286 | — | — | 2 | — | 2 |
| 40 a 44 | 284 | 283 | 283 | — | — | 1 | — | 1 |
| 45 a 49 | 218 | 216 | 216 | — | — | 2 | 1 | 1 |
| 50 a 54 | 205 | 204 | 204 | — | — | 1 | 1 | — |
| 55 a 59 | 141 | 134 | 134 | — | — | 7 | 3 | 4 |
| 60 a 64 | 151 | 149 | 149 | — | — | 2 | 1 | 1 |
| 65 a 69 | 83 | 83 | 83 | — | — | — | — | — |
| 70 a 74 | 67 | 67 | 67 | — | — | — | — | — |
| 75 a 79 | 45 | 44 | 44 | — | — | 1 | — | 1 |
| 80 a 84 | 26 | 25 | 25 | — | — | 1 | — | 1 |
| 85 a 89 | 6 | 6 | 6 | — | — | — | — | — |
| 90 a 94 | 4 | 4 | 4 | — | — | — | — | — |
| 95 a 99 | 1 | 1 | 1 | — | — | — | — | — |
| 100 y más | 1 | 1 | 1 | — | — | — | — | — |
| Ignorados | 17 | 17 | 17 | — | — | — | — | — |
| TOTALES | 5.170 | 5.148 | 5.148 | — | — | 22 | 8 | 14 |
| Mujeres | | | | | | | | |
| 0 a 4 | 739 | 739 | 739 | — | — | — | — | — |
| 5 a 9 | 743 | 743 | 743 | — | — | — | — | — |
| 10 a 14 | 573 | 573 | 573 | — | — | — | — | — |
| 15 a 19 | 399 | 399 | 399 | — | — | — | — | — |
| 20 a 24 | 355 | 355 | 355 | — | — | — | — | — |
| 25 a 29 | 327 | 326 | 326 | — | — | 1 | — | 1 |
| 30 a 34 | 261 | 261 | 261 | — | — | — | — | — |
| 35 a 39 | 289 | 289 | 289 | — | — | — | — | — |
| 40 a 44 | 229 | 228 | 228 | — | — | 1 | 1 | — |
| 45 a 49 | 192 | 191 | 191 | — | — | 1 | — | 1 |
| 50 a 54 | 197 | 197 | 197 | — | — | — | — | — |
| 55 a 59 | 167 | 166 | 166 | — | — | 1 | 1 | — |
| 60 a 64 | 178 | 178 | 178 | — | — | — | — | — |
| 65 a 69 | 95 | 95 | 95 | — | — | — | — | — |
| 70 a 74 | 75 | 75 | 75 | — | — | — | — | — |
| 75 a 79 | 42 | 42 | 42 | — | — | — | — | — |
| 80 a 84 | 29 | 29 | 29 | — | — | — | — | — |
| 85 a 89 | 17 | 17 | 17 | — | — | — | — | — |
| 90 a 94 | 5 | 5 | 5 | — | — | — | — | — |
| 95 a 99 | 6 | 6 | 6 | — | — | — | — | — |
| Ignorados | 1 | 1 | 1 | — | — | — | — | — |
| TOTALES | 4.919 | 4.915 | 4.915 | — | — | 4 | 2 | 2 |

| NACIONALIDAD DE LA POBLACION POR GRUPOS DE EDAD Y SEXO | | | | | | | | | |
|--|------------------|-------------------|---------------------|-----------|-------------|----------------------|-----------|----------|--|
| EDAD AÑOS | Total general | POBLACION CHILENA | | | | POBLACION EXTRANJERA | | | |
| | | Total | Por na- cimiento | Araucanos | Nacionaliz. | Total | Urbano | Rural | |
| Totales | | | | | | | | | |
| 0 a 4 | 1.477 | 1.476 | 1.476 | — | — | 1 | — | 1 | |
| 5 a 9 | 1.436 | 1.335 | 1.435 | — | — | 1 | — | 1 | |
| 10 a 14 | 1.097 | 1.097 | 1.097 | — | — | — | — | — | |
| 15 a 19 | 911 | 911 | 911 | — | — | — | — | — | |
| 20 a 24 | 888 | 887 | 887 | — | — | 1 | 1 | — | |
| 25 a 29 | 716 | 712 | 712 | — | — | 4 | 3 | 1 | |
| 30 a 34 | 604 | 598 | 598 | — | — | 6 | 2 | 4 | |
| 35 a 39 | 621 | 620 | 619 | — | 1 | 1 | 1 | — | |
| 40 a 44 | 505 | 501 | 501 | — | — | 4 | 4 | — | |
| 45 a 49 | 409 | 408 | 408 | — | — | 1 | 1 | — | |
| 50 a 54 | 357 | 354 | 354 | — | — | 3 | 3 | — | |
| 55 a 59 | 243 | 240 | 240 | — | — | 3 | 3 | — | |
| 60 a 64 | 264 | 261 | 259 | — | 2 | 3 | 3 | — | |
| 65 a 69 | 145 | 141 | 141 | — | — | 4 | 3 | 1 | |
| 70 a 74 | 150 | 148 | 148 | — | — | 2 | 2 | — | |
| 75 a 79 | 60 | 60 | 60 | — | — | — | — | — | |
| 80 a 84 | 46 | 46 | 46 | — | — | — | — | — | |
| 85 a 89 | 17 | 17 | 17 | — | — | — | — | — | |
| 90 a 94 | 7 | 7 | 7 | — | — | — | — | — | |
| 95 a 99 | 3 | 3 | 3 | — | — | — | — | — | |
| 100 y más | 3 | 3 | 3 | — | — | — | — | — | |
| Ignorados | 42 | 42 | 42 | — | — | — | — | — | |
| TOTALES | 10.001 | 9.967 | 9.964 | — | 3 | 34 | 26 | 8 | |
| Hombres | | | | | | | | | |
| 0 a 4 | 724 | 723 | 723 | — | — | 1 | — | 1 | |
| 5 a 9 | 713 | 713 | 713 | — | — | — | — | — | |
| 10 a 14 | 570 | 570 | 570 | — | — | — | — | — | |
| 15 a 19 | 527 | 527 | 527 | — | — | — | — | — | |
| 20 a 24 | 465 | 464 | 464 | — | — | 1 | 1 | — | |
| 25 a 29 | 415 | 413 | 413 | — | — | 2 | 2 | — | |
| 30 a 34 | 334 | 330 | 330 | — | — | 4 | 1 | 3 | |
| 35 a 39 | 329 | 328 | 327 | — | 1 | 1 | 1 | — | |
| 40 a 44 | 301 | 299 | 299 | — | — | 2 | 2 | — | |
| 45 a 49 | 219 | 218 | 218 | — | — | 1 | 1 | — | |
| 50 a 54 | 183 | 180 | 180 | — | — | 3 | 3 | — | |
| 55 a 59 | 124 | 121 | 121 | — | — | 3 | 3 | — | |
| 60 a 64 | 136 | 133 | 132 | — | 1 | 3 | 3 | — | |
| 65 a 69 | 76 | 73 | 73 | — | — | 3 | 3 | — | |
| 70 a 74 | 63 | 62 | 62 | — | — | 1 | 1 | — | |
| 75 a 79 | 32 | 32 | 32 | — | — | — | — | — | |
| 80 a 84 | 19 | 19 | 19 | — | — | — | — | — | |
| 85 a 89 | 8 | 8 | 8 | — | — | — | — | — | |
| 90 a 94 | 3 | 3 | 3 | — | — | — | — | — | |
| 100 y más | 1 | 1 | 1 | — | — | — | — | — | |
| Ignorados | 28 | 28 | 28 | — | — | — | — | — | |
| TOTALES | 5.270 | 5.245 | 5.243 | — | 2 | 25 | 21 | 4 | |
| Mujeres | | | | | | | | | |
| 0 a 4 | 753 | 753 | 753 | — | — | — | — | — | |
| 5 a 9 | 723 | 722 | 722 | — | — | 1 | — | 1 | |
| 10 a 14 | 527 | 527 | 527 | — | — | — | — | — | |
| 15 a 19 | 384 | 384 | 384 | — | — | — | — | — | |
| 20 a 24 | 423 | 423 | 423 | — | — | — | — | — | |
| 25 a 29 | 301 | 299 | 299 | — | — | 2 | 1 | 1 | |
| 30 a 34 | 270 | 268 | 268 | — | — | 2 | 1 | 1 | |
| 35 a 39 | 292 | 292 | 292 | — | — | — | — | — | |
| 40 a 44 | 204 | 202 | 202 | — | — | 2 | 2 | — | |
| 45 a 49 | 190 | 190 | 190 | — | — | — | — | — | |
| 50 a 54 | 174 | 174 | 174 | — | — | — | — | — | |
| 55 a 59 | 119 | 119 | 119 | — | — | — | — | — | |
| 60 a 64 | 128 | 128 | 127 | — | 1 | — | — | — | |
| 65 a 69 | 69 | 68 | 68 | — | — | 1 | — | 1 | |
| 70 a 74 | 87 | 86 | 86 | — | — | 1 | 1 | — | |
| 75 a 79 | 28 | 28 | 28 | — | — | — | — | — | |
| 80 a 84 | 27 | 27 | 27 | — | — | — | — | — | |
| 85 a 89 | 9 | 9 | 9 | — | — | — | — | — | |
| 90 a 94 | 4 | 4 | 4 | — | — | — | — | — | |
| 95 a 99 | 3 | 3 | 3 | — | — | — | — | — | |
| 100 y más | 2 | 2 | 2 | — | — | — | — | — | |
| Ignorados | 14 | 14 | 14 | — | — | — | — | — | |
| TOTALES | 4.731 | 4.722 | 4.721 | — | 1 | 9 | 5 | 4 | |

| NACIONALIDAD DE LA POBLACION POR GRUPOS DE EDAD Y SEXO | | | | | | | | | |
|--|------------------|-------------------|-----------------|-----------|-------------|----------------------|-----------|----------|----------|
| EDAD AÑOS | Total general | POBLACION CHILENA | | | | POBLACION EXTRANJERA | | | |
| | | Total | Por cimiento | Araucanos | Nacionaliz. | Total | Urbano | Rural | |
| Totales | | | | | | | | | |
| 0 a 4 | 1.717 | 1.717 | 1.717 | — | — | — | — | — | — |
| 5 a 9 | 1.907 | 1.907 | 1.907 | — | — | — | — | — | — |
| 10 a 14 | 1.429 | 1.429 | 1.429 | — | — | — | — | — | — |
| 15 a 19 | 1.170 | 1.170 | 1.170 | — | — | — | — | — | — |
| 20 a 24 | 943 | 943 | 943 | — | — | — | — | — | — |
| 25 a 29 | 700 | 700 | 700 | — | — | — | — | — | — |
| 30 a 34 | 668 | 667 | 667 | — | — | 1 | 1 | — | — |
| 35 a 39 | 683 | 682 | 682 | — | — | 1 | — | 1 | — |
| 40 a 44 | 539 | 537 | 537 | — | — | 2 | 2 | — | — |
| 45 a 49 | 468 | 465 | 465 | — | — | 3 | 2 | — | 1 |
| 50 a 54 | 446 | 439 | 439 | — | — | 7 | 4 | — | 3 |
| 55 a 59 | 293 | 290 | 290 | — | — | 3 | 3 | — | — |
| 60 a 64 | 288 | 284 | 284 | — | — | 4 | 2 | — | 2 |
| 65 a 69 | 174 | 173 | 173 | — | — | 1 | — | — | 1 |
| 70 a 74 | 174 | 172 | 172 | — | — | 2 | 1 | — | 1 |
| 75 a 79 | 83 | 81 | 81 | — | — | — | — | — | — |
| 80 a 84 | 68 | 68 | 68 | — | — | — | 2 | — | — |
| 85 a 89 | 33 | 33 | 33 | — | — | — | — | — | — |
| 90 a 94 | 17 | 17 | 17 | — | — | — | — | — | — |
| 95 a 99 | 2 | 2 | 2 | — | — | — | — | — | — |
| 100 y más | 2 | 2 | 2 | — | — | — | — | — | — |
| Ignorados | 45 | 45 | 45 | — | — | — | — | — | — |
| TOTALES | 11.849 | 11.823 | 11.823 | — | — | 26 | 17 | 9 | — |
| Hombres | | | | | | | | | |
| 0 a 4 | 883 | 883 | 883 | — | — | — | — | — | — |
| 5 a 9 | 947 | 947 | 947 | — | — | — | — | — | — |
| 10 a 14 | 757 | 757 | 757 | — | — | — | — | — | — |
| 15 a 19 | 661 | 661 | 661 | — | — | — | — | — | — |
| 20 a 24 | 492 | 492 | 492 | — | — | — | — | — | — |
| 25 a 29 | 373 | 373 | 373 | — | — | — | — | — | — |
| 30 a 34 | 328 | 327 | 327 | — | — | — | — | — | — |
| 35 a 39 | 366 | 365 | 365 | — | — | 1 | 1 | — | — |
| 40 a 44 | 294 | 293 | 293 | — | — | 1 | — | 1 | — |
| 45 a 49 | 237 | 234 | 234 | — | — | 3 | 2 | — | 1 |
| 50 a 54 | 249 | 245 | 245 | — | — | 4 | 2 | — | 2 |
| 55 a 59 | 147 | 145 | 145 | — | — | 2 | 2 | — | — |
| 60 a 64 | 151 | 149 | 149 | — | — | 2 | 1 | — | 1 |
| 65 a 69 | 91 | 90 | 90 | — | — | 1 | — | — | 1 |
| 70 a 74 | 85 | 83 | 83 | — | — | 2 | 1 | — | 1 |
| 75 a 79 | 50 | 49 | 49 | — | — | 1 | 1 | — | — |
| 80 a 84 | 25 | 25 | 25 | — | — | — | — | — | — |
| 85 a 89 | 17 | 17 | 17 | — | — | — | — | — | — |
| 90 a 94 | 7 | 7 | 7 | — | — | — | — | — | — |
| 100 y más | 1 | 1 | 1 | — | — | — | — | — | — |
| Ignorados | 37 | 37 | 37 | — | — | — | — | — | — |
| TOTALES | 6.198 | 6.180 | 6.180 | — | — | 18 | 11 | 7 | — |
| Mujeres | | | | | | | | | |
| 0 a 4 | 834 | 834 | 834 | — | — | — | — | — | — |
| 5 a 9 | 960 | 960 | 960 | — | — | — | — | — | — |
| 10 a 14 | 672 | 672 | 672 | — | — | — | — | — | — |
| 15 a 19 | 509 | 509 | 509 | — | — | — | — | — | — |
| 20 a 24 | 451 | 451 | 451 | — | — | — | — | — | — |
| 25 a 29 | 327 | 327 | 327 | — | — | — | — | — | — |
| 30 a 34 | 340 | 340 | 340 | — | — | — | — | — | — |
| 35 a 39 | 317 | 317 | 317 | — | — | — | — | — | — |
| 40 a 44 | 245 | 244 | 244 | — | — | 1 | 1 | — | — |
| 45 a 49 | 231 | 231 | 231 | — | — | — | — | — | — |
| 50 a 54 | 197 | 194 | 194 | — | — | 3 | 2 | — | 1 |
| 55 a 59 | 146 | 145 | 145 | — | — | 1 | 1 | — | — |
| 60 a 64 | 137 | 135 | 135 | — | — | 2 | 1 | — | 1 |
| 65 a 69 | 83 | 83 | 83 | — | — | — | — | — | — |
| 70 a 74 | 89 | 89 | 89 | — | — | — | — | — | — |
| 75 a 79 | 33 | 32 | 32 | — | — | — | — | — | — |
| 80 a 84 | 43 | 43 | 43 | — | — | 1 | 1 | — | — |
| 85 a 89 | 16 | 16 | 16 | — | — | — | — | — | — |
| 90 a 94 | 10 | 10 | 10 | — | — | — | — | — | — |
| 95 a 99 | 2 | 2 | 2 | — | — | — | — | — | — |
| 100 y más | 1 | 1 | 1 | — | — | — | — | — | — |
| Ignorados | 8 | 8 | 8 | — | — | — | — | — | — |
| TOTALES | 5.651 | 5.643 | 5.643 | — | — | 8 | 6 | 2 | — |

| NACIONALIDAD DE LA POBLACION POR GRUPOS DE EDAD Y SEXO | | | | | | | | | | |
|--|---|-----|------------------|-------------------|---------------------|-----------|-------------|----------------------|-----------|-----------|
| EDAD AÑOS | | | Total general | POBLACION CHILENA | | | | POBLACION EXTRANJERA | | |
| | | | | Total | Por na- cimiento | Araucanos | Nacionaliz. | Total | Urbano | Rural |
| Totales | | | | | | | | | | |
| 0 | a | 4 | 3.321 | 3.321 | 3.321 | — | — | — | — | — |
| 5 | a | 9 | 3.493 | 3.489 | 3.489 | — | — | 4 | 2 | 2 |
| 10 | a | 14 | 2.656 | 2.654 | 2.654 | — | — | 2 | 1 | 1 |
| 15 | a | 19 | 2.213 | 2.209 | 2.209 | — | — | 4 | 3 | 1 |
| 20 | a | 24 | 2.034 | 2.027 | 2.025 | 2 | — | 7 | 4 | 3 |
| 25 | a | 29 | 1.500 | 1.495 | 1.495 | — | — | 5 | 2 | 3 |
| 30 | a | 34 | 1.375 | 1.368 | 1.368 | — | — | 7 | 5 | 2 |
| 35 | a | 39 | 1.306 | 1.293 | 1.292 | — | 1 | 13 | 7 | 6 |
| 40 | a | 44 | 1.210 | 1.196 | 1.194 | 1 | 1 | 14 | 9 | 5 |
| 45 | a | 49 | 1.028 | 1.015 | 1.014 | — | 1 | 13 | 9 | 4 |
| 50 | a | 54 | 979 | 959 | 959 | — | — | 20 | 15 | 5 |
| 55 | a | 59 | 653 | 641 | 640 | — | 1 | 12 | 9 | 3 |
| 60 | a | 64 | 723 | 713 | 712 | — | 1 | 10 | 8 | 2 |
| 65 | a | 69 | 416 | 408 | 408 | — | — | 8 | 7 | 1 |
| 70 | a | 74 | 389 | 383 | 382 | — | 1 | 6 | 6 | — |
| 75 | a | 79 | 179 | 175 | 175 | — | — | 4 | 2 | 2 |
| 80 | a | 84 | 135 | 134 | 134 | — | — | 1 | 1 | — |
| 85 | a | 89 | 55 | 53 | 53 | — | — | 2 | 2 | — |
| 90 | a | 94 | 38 | 37 | 37 | — | — | 1 | 1 | — |
| 95 | a | 99 | 11 | 11 | 11 | — | — | — | — | — |
| 100 | y | más | 16 | 16 | 16 | — | — | — | — | — |
| Ignorados | | | 60 | 60 | 60 | — | — | — | — | — |
| TOTALES' | | | 23.790 | 23.657 | 23.648 | 3 | 6 | 133 | 93 | 40 |
| Hombres | | | | | | | | | | |
| 0 | a | 4 | 1.735 | 1.735 | 1.735 | — | — | — | — | — |
| 5 | a | 9 | 1.786 | 1.784 | 1.784 | — | — | 2 | 1 | 1 |
| 10 | a | 14 | 1.398 | 1.397 | 1.397 | — | — | 1 | 1 | — |
| 15 | a | 19 | 1.197 | 1.196 | 1.196 | — | — | 1 | 1 | — |
| 20 | a | 24 | 1.074 | 1.070 | 1.070 | — | — | 4 | 3 | 1 |
| 25 | a | 29 | 766 | 761 | 761 | — | — | 5 | 2 | 3 |
| 30 | a | 34 | 687 | 684 | 684 | — | — | 3 | 2 | 1 |
| 35 | a | 39 | 688 | 682 | 682 | — | — | 6 | 4 | 2 |
| 40 | a | 44 | 650 | 641 | 639 | 1 | 1 | 9 | 5 | 4 |
| 45 | a | 49 | 520 | 512 | 511 | — | 1 | 8 | 6 | 2 |
| 50 | a | 54 | 474 | 459 | 459 | — | — | 15 | 12 | 3 |
| 55 | a | 59 | 333 | 325 | 325 | — | — | 8 | 5 | 3 |
| 60 | a | 64 | 358 | 349 | 348 | — | 1 | 9 | 7 | 2 |
| 65 | a | 69 | 211 | 206 | 206 | — | — | 5 | 4 | 1 |
| 70 | a | 74 | 186 | 183 | 182 | — | 1 | 3 | 3 | — |
| 75 | a | 79 | 89 | 86 | 86 | — | — | 3 | 1 | 2 |
| 80 | a | 84 | 67 | 66 | 66 | — | — | 1 | 1 | — |
| 85 | a | 89 | 18 | 18 | 18 | — | — | — | — | — |
| 90 | a | 94 | 13 | 13 | 13 | — | — | — | — | — |
| 95 | a | 99 | 6 | 6 | 6 | — | — | — | — | — |
| 100 | y | más | 3 | 3 | 3 | — | — | — | — | — |
| Ignorados | | | 46 | 46 | 46 | — | — | — | — | — |
| TOTALES | | | 12.305 | 12.222 | 12.217 | 1 | 4 | 83 | 58 | 25 |
| Mujeres | | | | | | | | | | |
| 0 | a | 4 | 1.586 | 1.586 | 1.586 | — | — | — | — | — |
| 5 | a | 9 | 1.707 | 1.705 | 1.705 | — | — | 2 | 1 | 1 |
| 10 | a | 14 | 1.258 | 1.257 | 1.257 | — | — | 1 | — | — |
| 15 | a | 19 | 1.016 | 1.013 | 1.013 | — | — | 3 | 2 | 1 |
| 20 | a | 24 | 960 | 957 | 955 | 2 | — | 3 | 1 | 2 |
| 25 | a | 29 | 734 | 734 | 734 | — | — | — | — | — |
| 30 | a | 34 | 688 | 684 | 684 | — | — | 4 | 3 | 1 |
| 35 | a | 39 | 618 | 611 | 610 | — | 1 | 7 | 3 | 4 |
| 40 | a | 44 | 560 | 555 | 555 | — | — | 5 | 4 | 1 |
| 45 | a | 49 | 508 | 503 | 503 | — | — | 5 | 3 | 2 |
| 50 | a | 54 | 505 | 500 | 500 | — | — | 5 | 3 | 2 |
| 55 | a | 59 | 320 | 316 | 315 | — | 1 | 4 | 4 | — |
| 60 | a | 64 | 365 | 364 | 364 | — | — | 1 | 1 | — |
| 65 | a | 69 | 205 | 202 | 202 | — | — | 3 | 3 | — |
| 70 | a | 74 | 203 | 200 | 200 | — | — | 3 | 3 | — |
| 75 | a | 79 | 90 | 89 | 89 | — | — | 1 | 1 | — |
| 80 | a | 84 | 68 | 68 | 68 | — | — | — | — | — |
| 85 | a | 89 | 37 | 35 | 35 | — | — | 2 | 2 | — |
| 90 | a | 94 | 25 | 24 | 24 | — | — | 1 | 1 | — |
| 95 | a | 99 | 5 | 5 | 5 | — | — | — | — | — |
| 100 | y | más | 13 | 13 | 13 | — | — | — | — | — |
| Ignorados | | | 14 | 14 | 14 | — | — | — | — | — |
| TOTALES | | | 11.485 | 11.435 | 11.431 | 2 | 2 | 50 | 35 | 15 |

| NACIONALIDAD DE LA POBLACION POR GRUPOS DE EDAD Y SEXO | | | | | | | | | | |
|--|---|-----|------------------|-------------------|---------------------|-----------|-------------|----------------------|--------|-------|
| EDAD AÑOS | | | Total general | POBLACION CHILENA | | | | POBLACION EXTRANJERA | | |
| | | | | Total | Por na- cimiento | Araucanos | Nacionaliz. | Total | Urbano | Rural |
| Totales | | | | | | | | | | |
| 0 | a | 4 | 1.593 | 1.592 | 1.591 | — | 1 | 1 | — | 1 |
| 5 | a | 9 | 1.568 | 1.568 | 1.567 | — | 1 | — | — | 1 |
| 10 | a | 14 | 1.157 | 1.157 | 1.156 | — | 1 | — | — | — |
| 15 | a | 19 | 980 | 980 | 980 | — | — | — | — | — |
| 20 | a | 24 | 815 | 815 | 815 | — | — | — | — | — |
| 25 | a | 29 | 664 | 664 | 664 | — | — | — | — | — |
| 30 | a | 34 | 610 | 606 | 606 | — | — | 4 | — | 4 |
| 35 | a | 39 | 608 | 608 | 606 | — | 2 | — | — | — |
| 40 | a | 44 | 483 | 482 | 481 | — | 1 | 1 | — | 1 |
| 45 | a | 49 | 417 | 415 | 414 | — | 1 | 2 | 1 | 1 |
| 50 | a | 54 | 409 | 406 | 406 | — | — | 3 | — | 3 |
| 55 | a | 59 | 275 | 273 | 273 | — | — | 2 | 1 | 1 |
| 60 | a | 64 | 301 | 301 | 301 | — | — | — | — | — |
| 65 | a | 69 | 197 | 194 | 194 | — | — | 3 | — | 3 |
| 70 | a | 74 | 124 | 123 | 123 | — | — | 1 | — | 1 |
| 75 | a | 79 | 76 | 75 | 75 | — | — | 1 | — | 1 |
| 80 | a | 84 | 47 | 47 | 47 | — | — | — | — | — |
| 85 | a | 89 | 17 | 17 | 17 | — | — | — | — | — |
| 90 | a | 94 | 13 | 13 | 13 | — | — | — | — | — |
| 95 | a | 99 | 7 | 7 | 7 | — | — | — | — | — |
| 100 | y | más | 2 | 2 | 2 | — | — | — | — | — |
| Ignorados | | | 25 | 25 | 25 | — | — | — | — | — |
| TOTALES | | | 10.388 | 10.370 | 10.363 | — | 7 | 18 | 2 | 16 |
| Hombres | | | | | | | | | | |
| 0 | a | 4 | 822 | 821 | 821 | — | — | 1 | — | 1 |
| 5 | a | 9 | 793 | 793 | 793 | — | — | — | — | — |
| 10 | a | 14 | 627 | 627 | 626 | — | 1 | — | — | — |
| 15 | a | 19 | 582 | 582 | 582 | — | — | — | — | — |
| 20 | a | 24 | 468 | 468 | 468 | — | — | — | — | — |
| 25 | a | 29 | 368 | 368 | 368 | — | — | — | — | — |
| 30 | a | 34 | 342 | 340 | 340 | — | — | 2 | — | 2 |
| 35 | a | 39 | 324 | 324 | 323 | — | 1 | — | — | — |
| 40 | a | 44 | 287 | 287 | 286 | — | 1 | — | — | — |
| 45 | a | 49 | 215 | 214 | 213 | — | 1 | 1 | — | 1 |
| 50 | a | 54 | 238 | 236 | 236 | — | — | 2 | — | 2 |
| 55 | a | 59 | 150 | 149 | 149 | — | — | 1 | 1 | — |
| 60 | a | 64 | 160 | 160 | 160 | — | — | — | — | — |
| 65 | a | 69 | 106 | 103 | 103 | — | — | 3 | — | 3 |
| 70 | a | 74 | 59 | 59 | 59 | — | — | — | — | — |
| 75 | a | 79 | 34 | 34 | 34 | — | — | — | — | — |
| 80 | a | 84 | 28 | 28 | 28 | — | — | — | — | — |
| 85 | a | 89 | 10 | 10 | 10 | — | — | — | — | — |
| 90 | a | 94 | 5 | 5 | 5 | — | — | — | — | — |
| 95 | a | 99 | 4 | 4 | 4 | — | — | — | — | — |
| 100 | y | más | 1 | 1 | 1 | — | — | — | — | — |
| Ignorados | | | 18 | 18 | 18 | — | — | — | — | — |
| TOTALES | | | 5.641 | 5.631 | 5.627 | — | 4 | 10 | 1 | 9 |
| Mujeres | | | | | | | | | | |
| 0 | a | 4 | 771 | 771 | 770 | — | 1 | — | — | — |
| 5 | a | 9 | 775 | 775 | 774 | — | 1 | — | — | — |
| 10 | a | 14 | 530 | 530 | 530 | — | — | — | — | — |
| 15 | a | 19 | 398 | 398 | 398 | — | — | — | — | — |
| 20 | a | 24 | 347 | 347 | 347 | — | — | — | — | — |
| 25 | a | 29 | 296 | 296 | 296 | — | — | — | — | — |
| 30 | a | 34 | 268 | 266 | 266 | — | — | 2 | — | 2 |
| 40 | a | 44 | 196 | 195 | 195 | — | 1 | — | — | — |
| 45 | a | 49 | 202 | 201 | 201 | — | — | 1 | — | 1 |
| 35 | a | 39 | 284 | 284 | 284 | — | — | 1 | 1 | — |
| 50 | a | 54 | 171 | 170 | 170 | — | — | 1 | — | 1 |
| 55 | a | 59 | 125 | 124 | 124 | — | — | 1 | — | 1 |
| 60 | a | 64 | 141 | 141 | 141 | — | — | — | — | — |
| 65 | a | 69 | 91 | 91 | 91 | — | — | — | — | — |
| 70 | a | 74 | 65 | 64 | 64 | — | — | 1 | — | 1 |
| 75 | a | 79 | 42 | 41 | 41 | — | — | 1 | — | 1 |
| 80 | a | 84 | 19 | 19 | 19 | — | — | — | — | — |
| 85 | a | 89 | 7 | 7 | 7 | — | — | — | — | — |
| 90 | a | 94 | 8 | 8 | 8 | — | — | — | — | — |
| 95 | a | 99 | 3 | 3 | 3 | — | — | — | — | — |
| 100 | y | más | 1 | 1 | 1 | — | — | — | — | — |
| Ignorados | | | 7 | 7 | 7 | — | — | — | — | — |
| TOTALES | | | 4.747 | 4.739 | 4.736 | — | 3 | 8 | 1 | 7 |

NACIONALIDAD DE LA POBLACION POR GRUPOS DE EDAD Y SEXO

| EDAD AÑOS | Total general | POBLACION CHILENA | | | | POBLACION EXTRANJERA | | |
|----------------|------------------|-------------------|---------------------|-----------|-------------|----------------------|------------|-----------|
| | | Total | Por na- cimiento | Araucanos | Nacionaliz. | Total | Urbano | Rural |
| Totales | | | | | | | | |
| 0 a 4 | 3.384 | 3.383 | 3.383 | — | — | 1 | — | 1 |
| 5 a 9 | 3.354 | 3.352 | 3.352 | — | — | 2 | 1 | 1 |
| 10 a 14 | 2.738 | 2.734 | 2.734 | — | — | 4 | 2 | 2 |
| 15 a 19 | 2.147 | 2.146 | 2.146 | — | — | 1 | 1 | — |
| 20 a 24 | 1.968 | 1.962 | 1.962 | — | — | 6 | 5 | 1 |
| 25 a 29 | 1.521 | 1.514 | 1.514 | — | — | 7 | 1 | 6 |
| 30 a 34 | 1.297 | 1.290 | 1.290 | — | — | 7 | 2 | 5 |
| 35 a 39 | 1.377 | 1.364 | 1.362 | — | 2 | 13 | 9 | 4 |
| 40 a 44 | 1.243 | 1.226 | 1.225 | — | 1 | 17 | 12 | 5 |
| 45 a 49 | 990 | 979 | 977 | — | 2 | 11 | 9 | 2 |
| 50 a 54 | 900 | 874 | 872 | — | 2 | 26 | 19 | 7 |
| 55 a 59 | 637 | 621 | 620 | — | 1 | 16 | 10 | 6 |
| 60 a 64 | 632 | 618 | 615 | — | 3 | 15 | 13 | 2 |
| 65 a 69 | 402 | 391 | 390 | — | 1 | 11 | 8 | 3 |
| 70 a 74 | 345 | 339 | 339 | — | — | 6 | 5 | 1 |
| 75 a 79 | 180 | 177 | 177 | — | — | 3 | 2 | 1 |
| 80 a 84 | 115 | 113 | 113 | — | — | 2 | — | 2 |
| 85 a 89 | 38 | 37 | 37 | — | — | 1 | 1 | — |
| 90 a 94 | 28 | 28 | 28 | — | — | — | — | — |
| 95 a 99 | 11 | 11 | 11 | — | — | — | — | — |
| 100 y más | 7 | 7 | 7 | — | — | — | — | — |
| Ignorados | 31 | 31 | 31 | — | — | — | — | — |
| TOTALES | 23.346 | 23.197 | 23.185 | — | 12 | 149 | 100 | 49 |
| Hombres | | | | | | | | |
| 0 a 4 | 1.736 | 1.735 | 1.735 | — | — | 1 | — | 1 |
| 5 a 9 | 1.729 | 1.728 | 1.728 | — | — | 1 | — | 1 |
| 10 a 14 | 1.384 | 1.382 | 1.382 | — | — | 2 | 2 | — |
| 15 a 19 | 1.135 | 1.134 | 1.134 | — | — | 1 | 1 | — |
| 20 a 24 | 963 | 960 | 960 | — | — | 3 | 2 | 1 |
| 25 a 29 | 736 | 731 | 731 | — | — | 5 | — | 5 |
| 30 a 34 | 634 | 631 | 631 | — | — | 3 | 1 | 2 |
| 35 a 39 | 714 | 705 | 703 | — | 2 | 9 | 6 | 3 |
| 40 a 44 | 675 | 666 | 665 | — | 1 | 9 | 7 | 2 |
| 45 a 49 | 511 | 503 | 502 | — | 1 | 8 | 6 | 2 |
| 50 a 54 | 464 | 445 | 443 | — | 2 | 19 | 15 | 4 |
| 55 a 59 | 320 | 310 | 309 | — | 1 | 10 | 6 | 4 |
| 60 a 64 | 295 | 286 | 284 | — | 2 | 9 | 8 | 1 |
| 65 a 69 | 218 | 210 | 209 | — | 1 | 8 | 5 | 3 |
| 70 a 74 | 167 | 161 | 161 | — | — | 6 | 5 | 1 |
| 75 a 79 | 80 | 77 | 77 | — | — | 3 | 2 | 1 |
| 80 a 84 | 52 | 51 | 51 | — | — | 1 | — | 1 |
| 85 a 89 | 14 | 14 | 14 | — | — | — | — | — |
| 90 a 94 | 6 | 6 | 6 | — | — | — | — | — |
| 95 a 99 | 5 | 5 | 5 | — | — | — | — | — |
| 100 y más | 2 | 2 | 2 | — | — | — | — | — |
| Ignorados | 26 | 26 | 26 | — | — | — | — | — |
| TOTALES | 11.866 | 11.768 | 11.758 | — | 10 | 98 | 66 | 32 |
| Mujeres | | | | | | | | |
| 0 a 4 | 1.648 | 1.648 | 1.648 | — | — | — | — | — |
| 5 a 9 | 1.625 | 1.624 | 1.624 | — | — | 1 | 1 | — |
| 10 a 14 | 1.354 | 1.352 | 1.352 | — | — | 2 | — | 2 |
| 15 a 19 | 1.012 | 1.012 | 1.012 | — | — | — | — | — |
| 20 a 24 | 1.005 | 1.002 | 1.002 | — | — | 2 | 2 | — |
| 25 a 29 | 785 | 785 | 783 | — | — | 2 | 1 | 1 |
| 30 a 34 | 663 | 659 | 659 | — | — | 4 | 1 | 3 |
| 35 a 39 | 663 | 659 | 659 | — | — | 4 | 3 | 1 |
| 40 a 44 | 568 | 560 | 560 | — | — | 8 | 5 | 3 |
| 45 a 49 | 479 | 476 | 475 | — | 1 | 3 | 3 | — |
| 50 a 54 | 436 | 429 | 429 | — | — | 7 | 4 | 3 |
| 55 a 59 | 317 | 311 | 311 | — | — | 6 | 4 | 2 |
| 60 a 64 | 338 | 332 | 331 | — | 1 | 6 | 5 | 1 |
| 65 a 69 | 184 | 181 | 181 | — | — | 3 | 3 | — |
| 70 a 74 | 178 | 178 | 178 | — | — | — | — | — |
| 75 a 79 | 100 | 100 | 100 | — | — | — | — | — |
| 80 a 84 | 63 | 62 | 62 | — | — | 1 | — | 1 |
| 85 a 89 | 24 | 23 | 23 | — | — | 1 | 1 | — |
| 90 a 94 | 22 | 22 | 22 | — | — | — | — | — |
| 95 a 99 | 6 | 6 | 6 | — | — | — | — | — |
| 100 y más | 5 | 5 | 5 | — | — | — | — | — |
| Ignorados | 5 | 5 | 5 | — | — | — | — | — |
| TOTALES | 11.480 | 11.429 | 11.427 | — | 2 | 51 | 34 | 17 |

Comuna de Requinoa

Cuadro N.º 3

| NACIONALIDAD DE LA POBLACION POR GRUPOS DE EDAD Y SEXO | | | | | | | | | |
|--|------------------|-------------------|---------------------|-----------|-------------|----------------------|-----------|-----------|---|
| EDAD AÑOS | Total general | POBLACION CHILENA | | | | POBLACION EXTRANJERA | | | |
| | | Total | Por na- cimiento | Araucanos | Nacionaliz. | Total | Urbano | Rural | |
| Totales | | | | | | | | | |
| 0 a 4 | 1.306 | 1.305 | 1.305 | — | — | 1 | — | 1 | 1 |
| 5 a 9 | 1.320 | 1.319 | 1.319 | — | — | 1 | — | — | — |
| 10 a 14 | 1.123 | 1.122 | 1.122 | — | — | 1 | 1 | — | — |
| 15 a 19 | 860 | 859 | 859 | — | — | 1 | — | — | 1 |
| 20 a 24 | 791 | 788 | 788 | — | — | 3 | 1 | — | 2 |
| 25 a 29 | 610 | 604 | 603 | 1 | — | 6 | 2 | — | 4 |
| 30 a 34 | 481 | 475 | 475 | — | — | 6 | 3 | — | 3 |
| 35 a 39 | 496 | 493 | 493 | — | — | 3 | 1 | — | 2 |
| 40 a 44 | 448 | 442 | 441 | — | 1 | 6 | 5 | — | 1 |
| 45 a 49 | 381 | 378 | 377 | — | 1 | 3 | 3 | — | — |
| 50 a 54 | 318 | 313 | 313 | — | — | 5 | 3 | — | 2 |
| 55 a 59 | 263 | 262 | 262 | — | — | 1 | 1 | — | — |
| 60 a 64 | 253 | 250 | 250 | — | — | 3 | 2 | — | 1 |
| 65 a 69 | 151 | 151 | 151 | — | — | — | — | — | — |
| 70 a 74 | 134 | 133 | 133 | — | — | 1 | — | — | 1 |
| 75 a 79 | 51 | 49 | 49 | — | — | 2 | — | — | — |
| 80 a 84 | 43 | 41 | 41 | — | — | 2 | 1 | — | 1 |
| 85 a 89 | 20 | 20 | 20 | — | — | — | — | — | — |
| 90 a 94 | 9 | 9 | 9 | — | — | — | — | — | — |
| 95 a 99 | 2 | 2 | 2 | — | — | — | — | — | — |
| 100 y más | 1 | 1 | 1 | — | — | — | — | — | — |
| Ignorados | 11 | 11 | 11 | — | — | — | — | — | — |
| TOTALES | 9.072 | 9.027 | 9.024 | 1 | 2 | 45 | 24 | 21 | |
| Hombres | | | | | | | | | |
| 0 a 4 | 633 | 632 | 632 | — | — | 1 | — | — | 1 |
| 5 a 9 | 668 | 668 | 668 | — | — | — | — | — | — |
| 10 a 14 | 618 | 618 | 618 | — | — | — | — | — | — |
| 15 a 19 | 477 | 476 | 476 | — | — | 1 | — | — | 1 |
| 20 a 24 | 421 | 419 | 419 | — | — | 1 | — | — | 1 |
| 25 a 29 | 316 | 311 | 310 | 1 | — | 5 | 2 | — | 3 |
| 30 a 34 | 275 | 270 | 270 | — | — | 5 | 3 | — | 2 |
| 35 a 39 | 252 | 249 | 249 | — | — | 3 | 1 | — | 2 |
| 40 a 44 | 240 | 238 | 237 | — | 1 | 2 | 2 | — | — |
| 45 a 49 | 198 | 196 | 195 | — | 1 | 2 | 2 | — | — |
| 50 a 54 | 170 | 167 | 167 | — | — | 3 | 2 | — | 1 |
| 55 a 59 | 146 | 146 | 146 | — | — | — | — | — | — |
| 60 a 64 | 150 | 148 | 148 | — | — | 2 | 2 | — | — |
| 65 a 69 | 81 | 81 | 81 | — | — | — | — | — | — |
| 70 a 74 | 72 | 71 | 71 | — | — | 1 | — | — | 1 |
| 75 a 79 | 32 | 31 | 31 | — | — | 1 | 1 | — | — |
| 80 a 84 | 19 | 19 | 19 | — | — | — | — | — | — |
| 85 a 89 | 8 | 8 | 8 | — | — | — | — | — | — |
| 90 a 94 | 3 | 3 | 3 | — | — | — | — | — | — |
| 95 a 99 | 1 | 1 | 1 | — | — | — | — | — | — |
| Ignorados | 8 | 8 | 8 | — | — | — | — | — | — |
| TOTALES | 4.788 | 4.760 | 4.757 | 1 | 2 | 28 | 15 | 13 | |
| Mujeres | | | | | | | | | |
| 0 a 4 | 673 | 673 | 673 | — | — | — | — | — | — |
| 5 a 9 | 652 | 651 | 651 | — | — | 1 | 1 | — | — |
| 10 a 14 | 505 | 504 | 504 | — | — | 1 | 1 | — | — |
| 15 a 19 | 383 | 383 | 383 | — | — | — | — | — | — |
| 20 a 24 | 370 | 369 | 369 | — | — | 1 | 1 | — | — |
| 25 a 29 | 294 | 293 | 293 | — | — | 1 | — | — | — |
| 30 a 34 | 206 | 205 | 205 | — | — | 1 | — | — | 1 |
| 35 a 39 | 244 | 244 | 244 | — | — | — | — | — | — |
| 40 a 44 | 208 | 204 | 204 | — | — | — | — | — | — |
| 45 a 49 | 183 | 182 | 182 | — | — | 4 | 3 | — | 1 |
| 50 a 54 | 148 | 146 | 146 | — | — | 1 | 1 | — | — |
| 55 a 59 | 117 | 116 | 116 | — | — | 2 | 1 | — | 1 |
| 60 a 64 | 103 | 102 | 102 | — | — | 1 | 1 | — | — |
| 65 a 69 | 70 | 70 | 70 | — | — | 1 | — | — | 1 |
| 70 a 74 | 62 | 62 | 62 | — | — | — | — | — | — |
| 75 a 79 | 19 | 18 | 18 | — | — | — | — | — | — |
| 80 a 84 | 24 | 22 | 22 | — | — | 1 | — | — | 1 |
| 85 a 89 | 12 | 12 | 12 | — | — | 2 | — | — | 2 |
| 90 a 94 | 6 | 6 | 6 | — | — | — | — | — | — |
| 95 a 99 | 1 | 1 | 1 | — | — | — | — | — | — |
| 100 y más | 1 | 1 | 1 | — | — | — | — | — | — |
| Ignorados | 3 | 3 | 3 | — | — | — | — | — | — |
| TOTALES | 4.284 | 4.267 | 4.267 | — | — | 17 | 9 | 8 | |

| NACIONALIDAD DE LA POBLACION POR GRUPOS DE EDAD Y SEXO | | | | | | | | | |
|--|---------------|-------------------|----------------|-----------|-------------|----------------------|-----------|----------|----------|
| Edad años | Total general | POBLACION CHILENA | | | | POBLACION EXTRANJERA | | | |
| | | Total | Por nacimiento | Araucanos | Nacionaliz. | Total | Urbano | Rural | |
| Totales | | | | | | | | | |
| 0 a 4 | 554 | 554 | 554 | — | — | — | — | — | — |
| 5 a 9 | 625 | 625 | 625 | — | — | — | — | — | — |
| 10 a 14 | 472 | 472 | 472 | — | — | — | — | — | — |
| 15 a 19 | 378 | 378 | 378 | — | — | — | — | — | — |
| 20 a 24 | 346 | 345 | 345 | — | — | 1 | 1 | — | — |
| 25 a 29 | 229 | 228 | 228 | — | — | 1 | 1 | — | — |
| 30 a 34 | 202 | 202 | 201 | — | 1 | — | — | — | — |
| 35 a 39 | 223 | 223 | 222 | — | 1 | — | — | — | — |
| 40 a 44 | 198 | 197 | 197 | — | — | 1 | 1 | — | — |
| 45 a 49 | 166 | 165 | 165 | — | — | 1 | 1 | — | — |
| 50 a 54 | 183 | 181 | 181 | — | — | 2 | 2 | — | — |
| 55 a 59 | 137 | 135 | 135 | — | — | 2 | 1 | 1 | — |
| 60 a 64 | 134 | 133 | 133 | — | — | 1 | — | 1 | — |
| 65 a 69 | 83 | 81 | 81 | — | — | 2 | — | 2 | — |
| 70 a 74 | 49 | 48 | 48 | — | — | 1 | 1 | — | — |
| 75 a 79 | 30 | 30 | 30 | — | — | — | — | — | — |
| 80 a 84 | 41 | 40 | 40 | — | — | 1 | 1 | — | — |
| 85 a 89 | 10 | 9 | 9 | — | — | 1 | 1 | — | — |
| 90 a 94 | 4 | 4 | 4 | — | — | — | — | — | — |
| 100 y más | 3 | 3 | 3 | — | — | — | — | — | — |
| Ignorados | 2 | 2 | 2 | — | — | — | — | — | — |
| TOTALES | 4.069 | 4.055 | 4.053 | — | 2 | 14 | 10 | 4 | — |
| Hombres | | | | | | | | | |
| 0 a 4 | 261 | 261 | 261 | — | — | — | — | — | — |
| 5 a 9 | 331 | 331 | 331 | — | — | — | — | — | — |
| 10 a 14 | 259 | 259 | 259 | — | — | — | — | — | — |
| 15 a 19 | 198 | 198 | 198 | — | — | — | — | — | — |
| 20 a 24 | 191 | 191 | 191 | — | — | — | — | — | — |
| 25 a 29 | 118 | 117 | 117 | — | — | 1 | 1 | — | — |
| 30 a 34 | 103 | 103 | 102 | — | 1 | — | — | — | — |
| 35 a 39 | 110 | 110 | 110 | — | — | — | — | — | — |
| 40 a 44 | 101 | 100 | 100 | — | — | 1 | 1 | — | — |
| 45 a 49 | 101 | 101 | 101 | — | — | — | — | — | — |
| 50 a 54 | 89 | 88 | 88 | — | — | 1 | 1 | — | — |
| 55 a 59 | 64 | 64 | 64 | — | — | — | — | — | — |
| 60 a 64 | 63 | 63 | 63 | — | — | — | — | — | — |
| 65 a 69 | 34 | 34 | 34 | — | — | — | — | — | — |
| 70 a 74 | 26 | 26 | 26 | — | — | — | — | — | — |
| 75 a 79 | 21 | 21 | 21 | — | — | 1 | 1 | — | — |
| 80 a 84 | 10 | 9 | 9 | — | — | — | — | — | — |
| 85 a 89 | 2 | 2 | 2 | — | — | — | — | — | — |
| 90 a 94 | 2 | 2 | 2 | — | — | — | — | — | — |
| Ignorados | 2 | 2 | 2 | — | — | — | — | — | — |
| TOTALES | 2.086 | 2.082 | 2.081 | — | 1 | 4 | 4 | — | — |
| Mujeres | | | | | | | | | |
| 0 a 4 | 293 | 293 | 293 | — | — | — | — | — | — |
| 5 a 9 | 294 | 294 | 294 | — | — | — | — | — | — |
| 10 a 14 | 213 | 213 | 213 | — | — | — | — | — | — |
| 15 a 19 | 180 | 180 | 180 | — | — | — | — | — | — |
| 20 a 24 | 155 | 154 | 154 | — | — | 1 | 1 | — | — |
| 25 a 29 | 111 | 111 | 111 | — | — | — | — | — | — |
| 30 a 34 | 99 | 99 | 99 | — | — | — | — | — | — |
| 35 a 39 | 113 | 113 | 112 | — | 1 | — | — | — | — |
| 40 a 44 | 97 | 97 | 97 | — | — | — | — | — | — |
| 45 a 49 | 87 | 86 | 86 | — | — | 1 | 1 | — | — |
| 50 a 54 | 94 | 93 | 93 | — | — | 1 | 1 | — | — |
| 55 a 59 | 73 | 71 | 71 | — | — | 2 | 1 | 1 | — |
| 60 a 64 | 71 | 70 | 70 | — | — | 1 | — | 1 | — |
| 65 a 69 | 49 | 47 | 47 | — | — | 2 | — | 2 | — |
| 70 a 74 | 23 | 22 | 22 | — | — | 1 | 1 | — | — |
| 75 a 79 | 9 | 9 | 9 | — | — | — | — | — | — |
| 80 a 84 | 9 | 9 | 9 | — | — | — | — | — | — |
| 85 a 89 | 8 | 7 | 7 | — | — | 1 | 1 | — | — |
| 90 a 94 | 2 | 2 | 2 | — | — | — | — | — | — |
| 100 y más | 3 | 3 | 3 | — | — | — | — | — | — |
| TOTALES | 1.983 | 1.973 | 1.972 | — | 1 | 10 | 6 | 4 | — |

Comuna de Malloa

Cuadro N.º 3

| NACIONALIDAD DE LA POBLACION POR GRUPOS DE EDAD Y SEXO | | | | | | | | | | |
|--|---|-----|---------------|-------------------|----------------|-----------|------------|----------------------|--------|-------|
| EDAD AÑOS | | | Total general | POBLACION CHILENA | | | | POBLACION EXTRANJERA | | |
| | | | | Total | Por nacimiento | Araucanos | Nacionaliz | Total | Urbano | Rural |
| Totales | | | | | | | | | | |
| 0 | a | 4 | 1.275 | 1.275 | 1.275 | — | — | — | — | — |
| 5 | a | 9 | 1.363 | 1.363 | 1.363 | — | — | — | — | — |
| 10 | a | 14 | 1.030 | 1.030 | 1.030 | — | — | — | — | — |
| 15 | a | 19 | 752 | 752 | 752 | — | — | — | — | — |
| 20 | a | 24 | 696 | 696 | 696 | — | — | — | — | — |
| 25 | a | 29 | 525 | 524 | 524 | — | — | 1 | 1 | — |
| 30 | a | 34 | 491 | 490 | 490 | — | — | 1 | — | 1 |
| 35 | a | 39 | 562 | 561 | 561 | — | — | 1 | — | 1 |
| 40 | a | 44 | 484 | 482 | 482 | — | — | 2 | 1 | 1 |
| 45 | a | 49 | 410 | 405 | 405 | — | — | 5 | 1 | 4 |
| 50 | a | 54 | 404 | 401 | 401 | — | — | 3 | 1 | 2 |
| 55 | a | 59 | 260 | 259 | 259 | — | — | 1 | 1 | — |
| 60 | a | 64 | 276 | 275 | 275 | — | — | 1 | — | 1 |
| 65 | a | 69 | 164 | 164 | 164 | — | — | — | — | — |
| 70 | a | 74 | 179 | 177 | 177 | — | — | 2 | 1 | 1 |
| 75 | a | 79 | 73 | 73 | 73 | — | — | — | — | — |
| 80 | a | 84 | 48 | 48 | 48 | — | — | — | — | — |
| 85 | a | 89 | 15 | 15 | 15 | — | — | — | — | — |
| 90 | a | 94 | 5 | 5 | 5 | — | — | — | — | — |
| 95 | a | 99 | 4 | 4 | 4 | — | — | — | — | — |
| 100 | y | más | 4 | 4 | 4 | — | — | — | — | — |
| Ignorados | | | 18 | 18 | 18 | — | — | — | — | — |
| TOTALES | | | 9.038 | 9.021 | 9.021 | — | — | 17 | 6 | 11 |
| Hombres | | | | | | | | | | |
| 0 | a | 4 | 601 | 601 | 601 | — | — | — | — | — |
| 5 | a | 9 | 669 | 669 | 669 | — | — | — | — | — |
| 10 | a | 14 | 553 | 553 | 553 | — | — | — | — | — |
| 15 | a | 19 | 402 | 402 | 402 | — | — | — | — | — |
| 20 | a | 24 | 390 | 390 | 390 | — | — | — | — | — |
| 25 | a | 29 | 285 | 284 | 284 | — | — | 1 | 1 | — |
| 30 | a | 34 | 248 | 247 | 247 | — | — | 1 | — | 1 |
| 35 | a | 39 | 275 | 274 | 274 | — | — | 1 | — | 1 |
| 40 | a | 44 | 273 | 272 | 272 | — | — | 1 | 1 | — |
| 45 | a | 49 | 206 | 203 | 203 | — | — | 3 | 1 | 2 |
| 50 | a | 54 | 221 | 218 | 218 | — | — | 3 | 1 | 2 |
| 55 | a | 59 | 144 | 143 | 143 | — | — | 1 | 1 | — |
| 60 | a | 64 | 121 | 120 | 120 | — | — | 1 | — | 1 |
| 65 | a | 69 | 80 | 80 | 80 | — | — | — | — | — |
| 70 | a | 74 | 83 | 81 | 81 | — | — | 2 | 1 | 1 |
| 75 | a | 79 | 33 | 33 | 33 | — | — | — | — | — |
| 80 | a | 84 | 15 | 15 | 15 | — | — | — | — | — |
| 85 | a | 89 | 10 | 10 | 10 | — | — | — | — | — |
| 90 | a | 94 | 3 | 3 | 3 | — | — | — | — | — |
| 95 | a | 99 | 1 | 1 | 1 | — | — | — | — | — |
| 100 | y | más | 1 | 1 | 1 | — | — | — | — | — |
| Ignorados | | | 16 | 16 | 16 | — | — | — | — | — |
| TOTALES | | | 4.630 | 4.616 | 4.616 | — | — | 14 | 6 | 8 |
| Mujeres | | | | | | | | | | |
| 0 | a | 4 | 674 | 674 | 674 | — | — | — | — | — |
| 5 | a | 9 | 694 | 694 | 694 | — | — | — | — | — |
| 10 | a | 14 | 477 | 477 | 477 | — | — | — | — | — |
| 15 | a | 19 | 350 | 350 | 350 | — | — | — | — | — |
| 20 | a | 24 | 306 | 306 | 306 | — | — | — | — | — |
| 25 | a | 29 | 240 | 240 | 240 | — | — | — | — | — |
| 30 | a | 34 | 243 | 243 | 243 | — | — | — | — | — |
| 35 | a | 39 | 287 | 287 | 287 | — | — | — | — | — |
| 40 | a | 44 | 211 | 210 | 210 | — | — | — | — | — |
| 45 | a | 49 | 204 | 202 | 202 | — | — | 1 | — | 1 |
| 50 | a | 54 | 183 | 183 | 183 | — | — | 2 | — | 2 |
| 55 | a | 59 | 116 | 116 | 116 | — | — | — | — | — |
| 60 | a | 64 | 155 | 155 | 155 | — | — | — | — | — |
| 65 | a | 69 | 84 | 84 | 84 | — | — | — | — | — |
| 70 | a | 74 | 96 | 96 | 96 | — | — | — | — | — |
| 75 | a | 79 | 40 | 40 | 40 | — | — | — | — | — |
| 80 | a | 84 | 33 | 33 | 33 | — | — | — | — | — |
| 85 | a | 89 | 5 | 5 | 5 | — | — | — | — | — |
| 90 | a | 94 | 2 | 2 | 2 | — | — | — | — | — |
| 95 | a | 99 | 3 | 3 | 3 | — | — | — | — | — |
| 100 | y | más | 3 | 3 | 3 | — | — | — | — | — |
| Ignorados | | | 2 | 2 | 2 | — | — | — | — | — |
| TOTALES | | | 4.408 | 4.405 | 4.405 | — | — | 3 | — | 3 |

Comuna de Coinco

Cuadro N.º 3

| NACIONALIDAD DE LA POBLACION POR GRUPOS DE EDAD Y SEXO | | | | | | | | | |
|--|------------------|-------------------|---------------------|-----------|-------------|----------------------|----------|----------|---|
| EDAD AÑOS | Total general | POBLACION CHILENA | | | | POBLACION EXTRANJERA | | | |
| | | Total | Por na- cimiento | Araucanos | Nacionaliz. | Total | Urbano | Rural | |
| Totales | | | | | | | | | |
| 0 a 4 | 560 | 560 | 560 | — | — | — | — | — | — |
| 5 a 9 | 657 | 657 | 657 | — | — | — | — | — | — |
| 10 a 14 | 518 | 518 | 518 | — | — | — | — | — | — |
| 15 a 19 | 359 | 359 | 359 | — | — | — | — | — | — |
| 20 a 24 | 336 | 359 | 336 | — | — | — | — | — | — |
| 25 a 29 | 262 | 262 | 262 | — | — | — | — | — | — |
| 30 a 34 | 211 | 210 | 210 | — | — | 1 | — | — | 1 |
| 35 a 39 | 252 | 252 | 252 | — | — | — | — | — | — |
| 40 a 44 | 236 | 236 | 236 | — | — | — | — | — | — |
| 45 a 49 | 171 | 171 | 171 | — | — | — | — | — | — |
| 50 a 54 | 155 | 154 | 153 | — | 1 | 1 | 1 | — | — |
| 55 a 59 | 137 | 136 | 136 | — | — | 1 | 1 | — | — |
| 60 a 64 | 136 | 136 | 136 | — | — | — | — | — | — |
| 65 a 69 | 101 | 101 | 101 | — | — | — | — | — | — |
| 70 a 74 | 73 | 73 | 73 | — | — | — | — | — | — |
| 75 a 79 | 35 | 35 | 35 | — | — | — | — | — | — |
| 80 a 84 | 30 | 30 | 30 | — | — | — | — | — | — |
| 85 a 89 | 10 | 10 | 10 | — | — | — | — | — | — |
| 90 a 94 | 11 | 11 | 11 | — | — | — | — | — | — |
| 95 a 99 | 2 | 2 | 2 | — | — | — | — | — | — |
| 100 y más | 5 | 5 | 5 | — | — | — | — | — | — |
| Ignorados | 8 | 8 | 8 | — | — | — | — | — | — |
| TOTALES | 4.265 | 4.262 | 4.261 | — | 1 | 3 | 2 | 1 | |
| Hombres | | | | | | | | | |
| 0 a 4 | 314 | 314 | 314 | — | — | — | — | — | — |
| 5 a 9 | 331 | 331 | 331 | — | — | — | — | — | — |
| 10 a 14 | 261 | 261 | 261 | — | — | — | — | — | — |
| 15 a 19 | 214 | 214 | 214 | — | — | — | — | — | — |
| 20 a 24 | 202 | 202 | 202 | — | — | — | — | — | — |
| 25 a 29 | 143 | 143 | 143 | — | — | — | — | — | — |
| 30 a 34 | 110 | 109 | 109 | — | — | 1 | — | — | 1 |
| 35 a 39 | 128 | 128 | 128 | — | — | — | — | — | — |
| 40 a 44 | 119 | 119 | 119 | — | — | — | — | — | — |
| 45 a 49 | 89 | 89 | 89 | — | — | — | — | — | — |
| 50 a 54 | 68 | 67 | 66 | — | 1 | 1 | 1 | — | — |
| 55 a 59 | 69 | 68 | 68 | — | — | 1 | 1 | — | — |
| 60 a 64 | 76 | 76 | 76 | — | — | — | — | — | — |
| 65 a 69 | 51 | 51 | 51 | — | — | — | — | — | — |
| 70 a 74 | 35 | 35 | 35 | — | — | — | — | — | — |
| 75 a 79 | 16 | 16 | 16 | — | — | — | — | — | — |
| 80 a 84 | 14 | 14 | 14 | — | — | — | — | — | — |
| 85 a 89 | 4 | 4 | 4 | — | — | — | — | — | — |
| 90 a 94 | 5 | 5 | 5 | — | — | — | — | — | — |
| 95 a 99 | 2 | 2 | 2 | — | — | — | — | — | — |
| 100 y más | 1 | 1 | 1 | — | — | — | — | — | — |
| Ignorados | 5 | 5 | 5 | — | — | — | — | — | — |
| TOTALES | 2.257 | 2.254 | 2.253 | — | 1 | 3 | 2 | 1 | |
| Mujeres | | | | | | | | | |
| 0 a 4 | 246 | 246 | 246 | — | — | — | — | — | — |
| 5 a 9 | 326 | 326 | 326 | — | — | — | — | — | — |
| 10 a 14 | 257 | 257 | 257 | — | — | — | — | — | — |
| 15 a 19 | 145 | 145 | 145 | — | — | — | — | — | — |
| 20 a 24 | 134 | 134 | 134 | — | — | — | — | — | — |
| 25 a 29 | 119 | 119 | 119 | — | — | — | — | — | — |
| 30 a 34 | 101 | 101 | 101 | — | — | — | — | — | — |
| 35 a 39 | 124 | 124 | 124 | — | — | — | — | — | — |
| 40 a 44 | 117 | 117 | 117 | — | — | — | — | — | — |
| 45 a 49 | 82 | 82 | 82 | — | — | — | — | — | — |
| 50 a 54 | 87 | 87 | 87 | — | — | — | — | — | — |
| 55 a 59 | 68 | 68 | 68 | — | — | — | — | — | — |
| 60 a 64 | 60 | 60 | 60 | — | — | — | — | — | — |
| 65 a 69 | 50 | 50 | 50 | — | — | — | — | — | — |
| 70 a 74 | 38 | 38 | 38 | — | — | — | — | — | — |
| 75 a 79 | 19 | 19 | 19 | — | — | — | — | — | — |
| 80 a 84 | 16 | 16 | 16 | — | — | — | — | — | — |
| 85 a 89 | 6 | 6 | 6 | — | — | — | — | — | — |
| 90 a 94 | 6 | 6 | 6 | — | — | — | — | — | — |
| 100 y más | 4 | 4 | 4 | — | — | — | — | — | — |
| Ignorados | 3 | 3 | 3 | — | — | — | — | — | — |
| TOTALES | 2.008 | 2.008 | 2.008 | — | — | — | — | — | — |

| NACIONALIDAD DE LA POBLACION POR GRUPOS DE EDAD Y SEXO | | | | | | | | | |
|--|------------------|-------------------|---------------------|-----------|-------------|----------------------|-----------|----------|---|
| EDAD AÑOS | Total general | POBLACION CHILENA | | | | POBLACION EXTRANJERA | | | |
| | | Total | Por na- cimiento | Araucanos | Nacionaliz. | Total | Urbano | Rural | |
| Totales | | | | | | | | | |
| 0 a 4 | 792 | 792 | 792 | — | — | — | — | — | — |
| 5 a 9 | 767 | 767 | 767 | — | — | — | — | — | — |
| 10 a 14 | 645 | 645 | 645 | — | — | — | — | — | — |
| 15 a 19 | 540 | 540 | 540 | — | — | — | — | — | — |
| 20 a 24 | 395 | 395 | 395 | — | — | — | — | — | — |
| 25 a 29 | 314 | 312 | 312 | — | — | 2 | 2 | — | — |
| 30 a 34 | 291 | 290 | 290 | — | — | 1 | 1 | — | — |
| 35 a 39 | 322 | 320 | 320 | — | — | 2 | 2 | — | — |
| 40 a 44 | 260 | 258 | 258 | — | — | 2 | 1 | 1 | — |
| 45 a 49 | 257 | 255 | 255 | — | — | 2 | 2 | — | — |
| 50 a 54 | 217 | 216 | 216 | — | — | 1 | 1 | — | — |
| 55 a 59 | 162 | 162 | 162 | — | — | — | — | — | — |
| 60 a 64 | 163 | 160 | 160 | — | — | 3 | 3 | — | — |
| 65 a 69 | 116 | 115 | 115 | — | — | 1 | — | 1 | — |
| 70 a 74 | 103 | 103 | 103 | — | — | — | — | — | — |
| 75 a 79 | 53 | 53 | 53 | — | — | — | — | — | — |
| 80 a 84 | 39 | 39 | 39 | — | — | — | — | — | — |
| 85 a 89 | 9 | 9 | 9 | — | — | — | — | — | — |
| 90 a 94 | 9 | 8 | 8 | — | — | 1 | — | 1 | — |
| 95 a 99 | 4 | 3 | 3 | — | — | 1 | — | 1 | — |
| Ignorados | 2 | 2 | 2 | — | — | — | — | — | — |
| TOTALES | 5.460 | 5.444 | 5.444 | — | — | 16 | 12 | 4 | |
| Hombres | | | | | | | | | |
| 0 a 4 | 385 | 385 | 385 | — | — | — | — | — | — |
| 5 a 9 | 390 | 390 | 390 | — | — | — | — | — | — |
| 10 a 14 | 338 | 338 | 338 | — | — | — | — | — | — |
| 15 a 19 | 314 | 314 | 314 | — | — | — | — | — | — |
| 20 a 24 | 208 | 208 | 208 | — | — | — | — | — | — |
| 25 a 29 | 162 | 161 | 161 | — | — | 1 | 1 | — | — |
| 30 a 34 | 146 | 146 | 146 | — | — | — | — | — | — |
| 35 a 39 | 163 | 162 | 162 | — | — | 1 | 1 | — | — |
| 40 a 44 | 147 | 146 | 146 | — | — | 1 | — | 1 | — |
| 45 a 49 | 127 | 126 | 126 | — | — | 1 | 1 | — | — |
| 50 a 54 | 109 | 108 | 108 | — | — | 1 | 1 | — | — |
| 55 a 59 | 88 | 88 | 88 | — | — | — | — | — | — |
| 60 a 64 | 79 | 77 | 77 | — | — | 2 | 2 | — | — |
| 65 a 69 | 54 | 54 | 54 | — | — | — | — | — | — |
| 70 a 74 | 60 | 60 | 60 | — | — | — | — | — | — |
| 75 a 79 | 19 | 19 | 19 | — | — | — | — | — | — |
| 80 a 84 | 17 | 17 | 17 | — | — | — | — | — | — |
| 85 a 89 | 3 | 3 | 3 | — | — | — | — | — | — |
| 90 a 94 | 4 | 4 | 4 | — | — | — | — | — | — |
| 95 a 99 | 2 | 2 | 2 | — | — | — | — | — | — |
| TOTALES | 2.815 | 2.808 | 2.808 | — | — | 7 | 6 | 1 | |
| Mujeres | | | | | | | | | |
| 0 a 4 | 407 | 407 | 407 | — | — | — | — | — | — |
| 5 a 9 | 377 | 377 | 377 | — | — | — | — | — | — |
| 10 a 14 | 307 | 307 | 307 | — | — | — | — | — | — |
| 15 a 19 | 226 | 226 | 226 | — | — | — | — | — | — |
| 20 a 24 | 187 | 187 | 187 | — | — | — | — | — | — |
| 25 a 29 | 152 | 151 | 151 | — | — | 1 | 1 | — | — |
| 30 a 34 | 145 | 144 | 144 | — | — | 1 | 1 | — | — |
| 35 a 39 | 159 | 158 | 158 | — | — | 1 | 1 | — | — |
| 40 a 44 | 113 | 112 | 112 | — | — | 1 | 1 | — | — |
| 45 a 49 | 130 | 129 | 129 | — | — | 1 | 1 | — | — |
| 50 a 54 | 108 | 108 | 108 | — | — | — | — | — | — |
| 55 a 59 | 74 | 74 | 74 | — | — | — | — | — | — |
| 60 a 64 | 84 | 83 | 83 | — | — | 1 | 1 | — | — |
| 65 a 69 | 62 | 61 | 61 | — | — | 1 | — | 1 | — |
| 70 a 74 | 43 | 43 | 43 | — | — | — | — | — | — |
| 75 a 79 | 34 | 34 | 34 | — | — | — | — | — | — |
| 80 a 84 | 22 | 22 | 22 | — | — | — | — | — | — |
| 85 a 89 | 6 | 6 | 6 | — | — | — | — | — | — |
| 90 a 94 | 5 | 4 | 4 | — | — | 1 | — | 1 | — |
| 95 a 99 | 2 | 1 | 1 | — | — | 1 | — | 1 | — |
| Ignorados | 2 | 2 | 2 | — | — | — | — | — | — |
| TOTALES | 2.645 | 2.636 | 2.636 | — | — | 9 | 6 | 3 | |

Provincia de O'Higgins
Resumen por comunas

Cuadro N.º 4

| POBLACION ALFABETA, Y ANALFABETA, POR GRUPOS DE EDAD Y SEXO, SEGUN AREAS DE EMPADRONAMIENTO | | | | | | | | |
|--|------------------|--------------------|--------|--------|----------------------|--------|--------|----------|
| DIVISION ADMINISTRATIVA | Total General | POBLACION ALFABETA | | | POBLACION ANALFABETA | | | Ignorada |
| | | Total | Urbano | Rural | Total | Urbano | Rural | |
| Totales | | | | | | | | |
| PROVINCIA | 186.201 | 125.950 | 61.502 | 64.448 | 58.878 | 14.048 | 44.830 | 1.373 |
| Depto. Rancagua | 94.404 | 68.010 | 44.175 | 23.835 | 25.556 | 9.446 | 16.110 | 836 |
| Comunas: | | | | | | | | |
| Rancagua | 41.889 | 32.741 | 28.653 | 4.088 | 4.740 | 5.440 | 3.300 | 408 |
| Machali | 19.004 | 14.956 | 8.828 | 6.128 | 3.961 | 1.638 | 2.323 | 87 |
| Graneros | 12.547 | 7.437 | 2.736 | 4.701 | 4.961 | 1.034 | 3.927 | 149 |
| Mostazal | 7.054 | 4.063 | 1.681 | 2.382 | 2.884 | 592 | 2.292 | 107 |
| Doñihue | 5.604 | 3.998 | 1.682 | 2.316 | 1.573 | 482 | 1.091 | 33 |
| Coltauco | 8.306 | 4.815 | 595 | 4.220 | 3.437 | 260 | 3.177 | 54 |
| Depto. Cachapoal | 17.942 | 10.482 | 2.995 | 7.487 | 7.320 | 989 | 6.331 | 140 |
| Comunas: | | | | | | | | |
| Peumo | 8.211 | 5.282 | 2.259 | 3.023 | 2.837 | 687 | 2.150 | 92 |
| Las Cabras | 9.731 | 5.200 | 736 | 4.464 | 4.483 | 302 | 4.181 | 48 |
| Depto. San Vicente | 28.195 | 17.321 | 3.140 | 14.181 | 10.705 | 917 | 9.788 | 169 |
| Comunas: | | | | | | | | |
| San Vicente | 19.737 | 12.519 | 2.935 | 9.584 | 7.082 | 818 | 6.264 | 136 |
| Pichidegua | 8.458 | 4.802 | 205 | 4.597 | 3.623 | 99 | 3.524 | 33 |
| Depto. Caupolicán | 45.660 | 30.137 | 11.192 | 18.945 | 15.297 | 2.696 | 12.601 | 226 |
| Comunas: | | | | | | | | |
| Rengo | 19.269 | 13.093 | 6.702 | 6.391 | 6.079 | 1.435 | 4.644 | 97 |
| Requínoa | 7.473 | 4.582 | 1.014 | 3.568 | 2.864 | 261 | 2.603 | 27 |
| Olivar | 3.374 | 2.174 | 487 | 1.687 | 1.192 | 121 | 1.071 | 8 |
| Malloa | 7.480 | 4.998 | 1.556 | 3.442 | 2.425 | 431 | 1.994 | 57 |
| Coinco | 3.558 | 2.341 | 522 | 1.819 | 1.209 | 194 | 1.015 | 8 |
| Quinta Tilcoco | 4.506 | 2.949 | 911 | 2.038 | 1.528 | 254 | 1.274 | 29 |
| Hombres | | | | | | | | |
| PROVINCIA | 95.851 | 63.775 | 29.848 | 33.927 | 31.288 | 6.237 | 25.051 | 788 |
| Depto. Rancagua | 47.898 | 34.313 | 21.530 | 12.783 | 13.119 | 4.147 | 8.972 | 466 |
| Comunas: | | | | | | | | |
| Rancagua | 19.678 | 15.571 | 13.344 | 2.227 | 3.895 | 2.124 | 1.771 | 212 |
| Machali | 10.604 | 8.348 | 4.883 | 3.465 | 2.207 | 846 | 1.361 | 49 |
| Graneros | 6.832 | 4.004 | 1.392 | 2.612 | 2.725 | 492 | 2.233 | 103 |
| Mostazal | 3.765 | 2.093 | 841 | 1.252 | 1.611 | 298 | 1.313 | 61 |
| Doñihue | 2.733 | 1.904 | 783 | 1.121 | 813 | 249 | 564 | 16 |
| Coltauco | 4.286 | 2.393 | 287 | 2.106 | 1.868 | 138 | 1.730 | 25 |
| Depto. Cachapoal | 9.502 | 5.387 | 1.434 | 3.953 | 4.026 | 471 | 3.555 | 89 |
| Comunas: | | | | | | | | |
| Peumo | 4.383 | 2.770 | 1.065 | 1.705 | 1.557 | 319 | 1.238 | 56 |
| Las Cabras | 5.119 | 2.617 | 369 | 2.248 | 2.469 | 152 | 2.317 | 33 |
| Depto. San Vicente | 14.832 | 8.772 | 1.496 | 7.276 | 5.957 | 402 | 5.555 | 103 |
| Comunas: | | | | | | | | |
| San Vicente | 10.185 | 6.272 | 1.395 | 4.877 | 3.831 | 348 | 3.483 | 82 |
| Pichidegua | 4.647 | 2.500 | 101 | 2.399 | 2.126 | 54 | 2.072 | 21 |
| Depto. Caupolicán | 23.619 | 15.303 | 5.388 | 9.915 | 8.186 | 1.217 | 6.969 | 130 |
| Comunas: | | | | | | | | |
| Rengo | 9.752 | 6.527 | 3.166 | 3.361 | 3.166 | 593 | 2.573 | 59 |
| Requínoa | 4.007 | 2.391 | 516 | 1.875 | 1.602 | 107 | 1.495 | 14 |
| Olivar | 1.749 | 1.141 | 243 | 898 | 603 | 62 | 541 | 5 |
| Malloa | 3.884 | 2.529 | 757 | 1.772 | 1.320 | 217 | 1.103 | 35 |
| Coinco | 1.871 | 1.191 | 261 | 930 | 677 | 111 | 566 | 3 |
| Quinta Tilcoco | 2.356 | 1.524 | 445 | 1.079 | 818 | 127 | 691 | 14 |

Provincia de O'Higgins
Resumen por comunas

Cuadro N.º 4

| POBLACION ALFABETA, Y ANALFABETA, POR GRUPOS DE EDAD Y SEXO, SEGUN AREAS DE EMPADRONAMIENTO | | | | | | | | |
|--|------------------|--------------------|--------|--------|----------------------|--------|--------|----------|
| DIVISION ADMINISTRATIVA | Total General | POBLACION ALFABETA | | | POBLACION ANALFABETA | | | Ignorada |
| | | Total | Urbano | Rural | Total | Urbano | Rural | |
| Mujeres | | | | | | | | |
| PROVINCIA | 90.350 | 62.175 | 31.654 | 30.521 | 27.590 | 7.811 | 19.779 | 585 |
| Depto. Rancagua | 46.506 | 33.697 | 22.645 | 11.052 | 12.437 | 5.299 | 7.138 | 372 |
| Comunas: | | | | | | | | |
| Rancagua | 22.211 | 17.170 | 15.309 | 1.861 | 4.845 | 3.316 | 1.529 | 196 |
| Machali | 8.400 | 6.608 | 3.945 | 2.663 | 1.754 | 792 | 962 | 38 |
| Graneros | 5.715 | 3.433 | 1.344 | 2.089 | 2.236 | 542 | 1.694 | 46 |
| Mostazal | 3.289 | 1.970 | 840 | 1.130 | 1.273 | 294 | 979 | 46 |
| Doñihue | 2.871 | 2.094 | 899 | 1.195 | 760 | 233 | 527 | 17 |
| Coltauco | 4.020 | 2.422 | 308 | 2.114 | 1.569 | 122 | 1.447 | 29 |
| Depto. Cachapoal | 8.440 | 5.095 | 1.561 | 3.534 | 3.294 | 518 | 2.776 | 51 |
| Comunas: | | | | | | | | |
| Peumo | 3.828 | 2.512 | 1.194 | 1.318 | 1.280 | 368 | 912 | 36 |
| Las Cabras | 4.612 | 2.583 | 367 | 2.216 | 2.014 | 150 | 1.864 | 15 |
| Depto. San Vicente ... | 13.363 | 8.549 | 1.644 | 6.905 | 4.748 | 515 | 4.233 | 66 |
| Comunas: | | | | | | | | |
| San Vicente | 9.552 | 6.247 | 1.540 | 4.707 | 3.251 | 470 | 2.781 | 54 |
| Pichidegua | 3.811 | 2.302 | 104 | 2.198 | 1.497 | 45 | 1.452 | 12 |
| Depto. Caupolicán | 22.041 | 14.834 | 5.804 | 9.030 | 7.111 | 1.479 | 5.632 | 96 |
| Comunas: | | | | | | | | |
| Rengo | 9.517 | 6.566 | 3.536 | 3.030 | 2.913 | 842 | 2.071 | 38 |
| Requinoa | 3.466 | 2.191 | 498 | 1.693 | 1.262 | 154 | 1.108 | 13 |
| Olivar | 1.625 | 1.033 | 244 | 789 | 589 | 59 | 530 | 3 |
| Malloa | 3.596 | 2.469 | 799 | 1.670 | 1.105 | 214 | 891 | 22 |
| Coinco | 1.687 | 1.150 | 261 | 889 | 532 | 83 | 449 | 5 |
| Quinta Tilcoco | 1.150 | 1.425 | 466 | 959 | 710 | 127 | 583 | 15 |

Provincia de O'Higgins

Cuadro N.º 4

POBLACION ALFABETA Y ANALFABETA, POR GRUPOS DE EDAD Y SEXO, SEGUN AREAS DE EMPADRONAMIENTO

| EDAD ANOS | Total General | POBLACION ALFABETA | | | POBLACION ANALFABETA | | | Ignorada | |
|----------------|------------------|--------------------|---------------|---------------|----------------------|---------------|---------------|--------------|--|
| | | Total | Urbano | Rural | Total | Urbano | Rural | | |
| Totales | | | | | | | | | |
| 6 | 6.777 | 552 | 340 | 212 | 5.992 | 2.030 | 3.962 | 233 | |
| 7 a 9 | 18.311 | 7.799 | 4.044 | 3.755 | 10.344 | 2.730 | 7.614 | 168 | |
| 10 a 14 | 25.294 | 19.961 | 8.753 | 11.208 | 5.255 | 816 | 4.439 | 78 | |
| 15 a 19 | 20.692 | 16.846 | 7.658 | 9.188 | 3.785 | 624 | 3.161 | 61 | |
| 20 a 24 | 19.793 | 15.916 | 8.068 | 7.848 | 3.803 | 798 | 3.005 | 74 | |
| 25 a 29 | 15.392 | 12.018 | 6.263 | 5.755 | 3.317 | 704 | 2.613 | 57 | |
| 30 a 34 | 13.702 | 10.541 | 5.497 | 5.044 | 3.115 | 687 | 2.428 | 46 | |
| 35 a 39 | 13.655 | 10.103 | 5.156 | 5.047 | 3.404 | 733 | 2.671 | 48 | |
| 40 a 44 | 11.768 | 8.359 | 4.237 | 4.122 | 3.365 | 765 | 2.600 | 44 | |
| 45 a 49 | 9.698 | 6.481 | 3.230 | 3.251 | 3.180 | 741 | 2.439 | 37 | |
| 50 a 54 | 8.580 | 5.506 | 2.705 | 2.801 | 3.033 | 730 | 2.303 | 41 | |
| 55 a 59 | 6.121 | 3.709 | 1.826 | 1.983 | 2.277 | 567 | 1.710 | 35 | |
| 60 a 64 | 5.969 | 3.160 | 1.456 | 1.704 | 2.779 | 733 | 2.046 | 30 | |
| 65 y más | 9.860 | 4.630 | 2.185 | 2.445 | 5.149 | 1.376 | 3.773 | 81 | |
| Ignorados | 589 | 169 | 84 | 85 | 80 | 14 | 66 | 340 | |
| TOTALES | 186.201 | 125.950 | 61.502 | 64.448 | 58.878 | 14.048 | 44.830 | 1.373 | |
| Hombres | | | | | | | | | |
| 6 | 3.392 | 270 | 173 | 97 | 3.003 | 1.002 | 2.001 | 119 | |
| 7 a 9 | 9.196 | 3.752 | 1.971 | 1.781 | 5.364 | 1.334 | 4.030 | 80 | |
| 10 a 14 | 13.061 | 10.021 | 4.312 | 5.709 | 3.006 | 413 | 2.593 | 34 | |
| 15 a 19 | 10.988 | 8.511 | 3.503 | 5.008 | 2.439 | 303 | 2.136 | 38 | |
| 20 a 24 | 10.202 | 7.911 | 3.753 | 4.158 | 2.255 | 366 | 1.889 | 36 | |
| 25 a 29 | 7.827 | 5.945 | 2.972 | 2.972 | 1.847 | 318 | 1.529 | 35 | |
| 30 a 34 | 7.073 | 5.344 | 2.731 | 2.613 | 1.704 | 302 | 1.402 | 25 | |
| 35 a 39 | 6.937 | 5.088 | 2.460 | 2.628 | 1.813 | 321 | 1.492 | 36 | |
| 40 a 44 | 6.417 | 4.543 | 2.212 | 2.331 | 1.847 | 334 | 1.513 | 27 | |
| 45 a 49 | 4.961 | 3.359 | 1.644 | 1.715 | 1.580 | 271 | 1.309 | 22 | |
| 50 a 54 | 4.508 | 2.954 | 1.406 | 1.548 | 1.531 | 277 | 1.254 | 23 | |
| 55 a 59 | 3.199 | 2.077 | 967 | 1.110 | 1.100 | 211 | 889 | 22 | |
| 60 a 64 | 2.979 | 1.657 | 743 | 914 | 1.310 | 248 | 1.062 | 12 | |
| 65 y más | 4.707 | 2.232 | 954 | 1.278 | 2.437 | 528 | 1.909 | 38 | |
| Ignorados | 404 | 111 | 47 | 64 | 52 | 9 | 43 | 241 | |
| TOTALES | 95.851 | 63.775 | 29.848 | 33.927 | 31.288 | 6.237 | 25.051 | 788 | |
| Mujeres | | | | | | | | | |
| 6 | 3.385 | 282 | 167 | 115 | 2.989 | 1.028 | 1.961 | 114 | |
| 7 a 9 | 9.115 | 4.047 | 2.073 | 1.974 | 4.980 | 1.396 | 3.584 | 88 | |
| 10 a 14 | 12.233 | 9.940 | 4.441 | 5.499 | 2.249 | 403 | 1.846 | 44 | |
| 15 a 19 | 9.704 | 8.335 | 4.155 | 4.180 | 1.346 | 321 | 1.025 | 23 | |
| 20 a 24 | 9.591 | 8.005 | 4.315 | 3.690 | 1.548 | 432 | 1.116 | 38 | |
| 25 a 29 | 7.565 | 6.073 | 3.291 | 2.782 | 1.470 | 386 | 1.084 | 22 | |
| 30 a 34 | 6.629 | 5.197 | 2.766 | 2.431 | 1.411 | 385 | 1.026 | 21 | |
| 35 a 39 | 6.718 | 5.115 | 2.696 | 2.419 | 1.591 | 412 | 1.179 | 12 | |
| 40 a 44 | 5.351 | 3.816 | 2.025 | 1.791 | 1.518 | 431 | 1.087 | 17 | |
| 45 a 49 | 4.737 | 3.122 | 1.586 | 1.536 | 1.600 | 470 | 1.130 | 15 | |
| 50 a 54 | 4.072 | 2.552 | 1.299 | 1.253 | 1.502 | 453 | 1.049 | 18 | |
| 55 a 59 | 2.922 | 1.738 | 859 | 873 | 1.177 | 356 | 821 | 13 | |
| 60 a 64 | 2.990 | 1.503 | 713 | 790 | 1.469 | 485 | 984 | 18 | |
| 65 y más | 5.153 | 2.398 | 1.231 | 1.167 | 2.712 | 848 | 1.864 | 43 | |
| Ignorados | 185 | 58 | 37 | 21 | 28 | 5 | 23 | 99 | |
| TOTALES | 90.350 | 62.175 | 31.654 | 30.521 | 27.590 | 7.811 | 19.779 | 585 | |

Comuna de Rancagua

Cuadro N.º 4

| POBLACION ALFABETA, Y ANALFABETA, POR GRUPOS DE EDAD Y SEXO, SEGUN AREAS DE EMPADRONAMIENTO | | | | | | | | |
|--|------------------|--------------------|--------|-------|----------------------|--------|-------|----------|
| EDAD AÑOS | Total General | POBLACION ALFABETA | | | POBLACION ANALFABETA | | | Ignorada |
| | | Total | Urbano | Rural | Total | Urbano | Rural | |

Totales

| | | | | | | | | | |
|----------------|-----------|---------------|---------------|---------------|--------------|--------------|--------------|--------------|------------|
| | 6 | 1.374 | 152 | 143 | 9 | 1.137 | 860 | 277 | 85 |
| 7 | a 9 | 3.751 | 2.074 | 1.850 | 224 | 1.634 | 1.120 | 514 | 43 |
| 10 | a 14 | 5.503 | 4.830 | 4.137 | 693 | 660 | 315 | 345 | 13 |
| 15 | a 19 | 4.886 | 4.425 | 3.823 | 602 | 451 | 212 | 239 | 10 |
| 20 | a 24 | 4.745 | 4.205 | 3.671 | 534 | 529 | 285 | 244 | 11 |
| 25 | a 29 | 3.602 | 3.111 | 2.728 | 383 | 477 | 263 | 214 | 14 |
| 30 | a 34 | 3.282 | 2.862 | 2.529 | 333 | 410 | 229 | 181 | 10 |
| 35 | a 39 | 3.227 | 2.716 | 2.387 | 329 | 501 | 279 | 222 | 10 |
| 40 | a 44 | 2.791 | 2.265 | 1.988 | 277 | 515 | 308 | 207 | 11 |
| 45 | a 49 | 2.280 | 1.775 | 1.571 | 204 | 293 | 294 | 199 | 12 |
| 50 | a 54 | 1.903 | 1.452 | 1.282 | 170 | 442 | 273 | 169 | 9 |
| 55 | a 59 | 1.333 | 1.008 | 885 | 123 | 317 | 224 | 93 | 8 |
| 60 | a 64 | 1.174 | 769 | 667 | 102 | 397 | 264 | 133 | 8 |
| 65 | y más | 1.840 | 1.053 | 948 | 105 | 766 | 508 | 258 | 21 |
| | Ignorados | 198 | 44 | 44 | — | 11 | 6 | 5 | 143 |
| TOTALES | | 41.889 | 32.741 | 28.653 | 4.088 | 8.740 | 5.440 | 3.300 | 408 |

Hombres

| | | | | | | | | | |
|----------------|-----------|---------------|---------------|---------------|--------------|--------------|--------------|--------------|------------|
| | a 6 | 673 | 79 | 76 | 3 | 551 | 422 | 129 | 43 |
| 7 | a 9 | 1.828 | 1.005 | 893 | 112 | 805 | 533 | 272 | 18 |
| 10 | a 14 | 2.752 | 2.417 | 2.041 | 376 | 330 | 133 | 197 | 5 |
| 15 | a 19 | 2.292 | 2.041 | 1.727 | 314 | 245 | 93 | 152 | 6 |
| 20 | a 24 | 2.109 | 1.871 | 1.602 | 269 | 233 | 94 | 139 | 5 |
| 25 | a 29 | 1.573 | 1.367 | 1.167 | 200 | 200 | 84 | 116 | 6 |
| 30 | a 34 | 1.582 | 1.388 | 1.203 | 185 | 191 | 83 | 108 | 3 |
| 35 | a 39 | 1.458 | 1.247 | 1.068 | 179 | 202 | 98 | 104 | 9 |
| 40 | a 44 | 1.346 | 1.125 | 954 | 171 | 215 | 106 | 109 | 6 |
| 45 | a 49 | 1.080 | 898 | 771 | 127 | 177 | 75 | 102 | 5 |
| 50 | a 54 | 934 | 747 | 648 | 99 | 182 | 91 | 91 | 5 |
| 55 | a 59 | 658 | 537 | 456 | 81 | 118 | 69 | 49 | 3 |
| 60 | a 64 | 533 | 388 | 330 | 58 | 142 | 76 | 66 | 3 |
| 65 | y más | 751 | 445 | 392 | 53 | 299 | 165 | 134 | 7 |
| | Ignorados | 109 | 16 | 16 | — | 5 | 2 | 3 | 88 |
| TOTALES | | 19.678 | 15.571 | 13.344 | 2.227 | 3.895 | 2.124 | 1.771 | 212 |

Mujeres

| | | | | | | | | | |
|----------------|-----------|---------------|---------------|---------------|--------------|--------------|--------------|--------------|------------|
| | 6 | 701 | 73 | 67 | 6 | 586 | 438 | 148 | 42 |
| 7 | a 9 | 1.923 | 1.069 | 957 | 112 | 829 | 587 | 242 | 25 |
| 10 | a 14 | 2.751 | 2.413 | 2.096 | 317 | 330 | 182 | 148 | 8 |
| 15 | a 19 | 2.594 | 2.384 | 2.096 | 288 | 206 | 119 | 87 | 4 |
| 20 | a 24 | 2.636 | 2.334 | 2.069 | 265 | 296 | 191 | 105 | 6 |
| 25 | a 29 | 2.029 | 1.744 | 1.561 | 183 | 277 | 179 | 98 | 8 |
| 30 | a 34 | 1.700 | 1.474 | 1.326 | 148 | 219 | 146 | 73 | 7 |
| 35 | a 39 | 1.769 | 1.469 | 1.319 | 150 | 299 | 181 | 118 | 1 |
| 40 | a 44 | 1.445 | 1.140 | 1.034 | 106 | 300 | 202 | 98 | 5 |
| 45 | a 49 | 1.200 | 877 | 800 | 77 | 316 | 219 | 97 | 7 |
| 50 | a 54 | 969 | 705 | 634 | 71 | 260 | 182 | 78 | 4 |
| 55 | a 59 | 675 | 471 | 429 | 42 | 199 | 155 | 44 | 5 |
| 60 | a 64 | 641 | 381 | 337 | 44 | 255 | 188 | 67 | 5 |
| 65 | y más | 1.089 | 608 | 556 | 52 | 467 | 343 | 124 | 14 |
| | Ignorados | 89 | 28 | 28 | — | 6 | 4 | 2 | 55 |
| TOTALES | | 22.211 | 17.170 | 15.309 | 1.861 | 4.845 | 3.316 | 1.529 | 196 |

Comuna de Machali

Cuadro N.º 4

POBLACION ALFABETA Y ANALFABETA, POR GRUPOS DE EDAD Y SEXO, SEGUN AREAS DE EMPADRONAMIENTO

| EDAD AÑOS | Total General | POBLACION ALFABETA | | | POBLACION ANALFABETA | | | Ignorada |
|----------------|------------------|--------------------|--------------|--------------|----------------------|--------------|--------------|-----------|
| | | Total | Urbano | Rural | Total | Urbano | Rural | |
| 6 | 667 | 85 | 65 | 20 | 558 | 304 | 254 | 24 |
| 7 a 9 | 1.678 | 907 | 559 | 348 | 758 | 346 | 412 | 13 |
| 10 a 14 | 2.105 | 1.873 | 995 | 878 | 231 | 47 | 184 | 1 |
| 15 a 19 | 1.758 | 1.571 | 807 | 764 | 184 | 40 | 144 | 3 |
| 20 a 24 | 2.506 | 2.263 | 1.434 | 829 | 242 | 110 | 132 | 1 |
| 25 a 29 | 2.163 | 1.920 | 1.271 | 649 | 239 | 109 | 130 | 4 |
| 30 a 34 | 1.887 | 1.632 | 1.056 | 576 | 253 | 123 | 130 | 2 |
| 35 a 39 | 1.609 | 1.370 | 821 | 549 | 239 | 99 | 140 | — |
| 40 a 44 | 1.300 | 1.066 | 636 | 430 | 234 | 82 | 152 | — |
| 45 a 49 | 1.022 | 803 | 436 | 367 | 219 | 84 | 135 | — |
| 50 a 54 | 748 | 544 | 286 | 258 | 201 | 68 | 133 | 3 |
| 55 a 59 | 565 | 414 | 208 | 206 | 151 | 60 | 91 | — |
| 60 a 64 | 407 | 244 | 112 | 132 | 162 | 60 | 102 | 1 |
| 65 y más | 539 | 248 | 127 | 121 | 289 | 106 | 183 | 2 |
| Ignorados | 50 | 16 | 15 | 1 | 1 | — | 1 | 33 |
| TOTALES | 19.004 | 14.956 | 8.828 | 6.128 | 3.961 | 1.638 | 2.323 | 87 |

Totales

| | | | | | | | | |
|----------------|---------------|--------------|--------------|--------------|--------------|------------|--------------|-----------|
| 6 | 358 | 39 | 28 | 11 | 309 | 168 | 141 | 10 |
| 7 a 9 | 867 | 452 | 285 | 167 | 412 | 182 | 230 | 3 |
| 10 a 14 | 1.027 | 898 | 457 | 441 | 128 | 25 | 103 | 1 |
| 15 a 19 | 888 | 772 | 364 | 408 | 116 | 17 | 99 | — |
| 20 a 24 | 1.428 | 1.293 | 805 | 488 | 135 | 61 | 74 | — |
| 25 a 29 | 1.249 | 1.101 | 738 | 363 | 145 | 65 | 80 | 3 |
| 30 a 34 | 1.071 | 926 | 601 | 325 | 143 | 62 | 81 | 2 |
| 35 a 39 | 924 | 790 | 480 | 310 | 134 | 55 | 79 | — |
| 40 a 44 | 804 | 665 | 402 | 263 | 139 | 43 | 96 | — |
| 45 a 49 | 578 | 463 | 254 | 209 | 115 | 38 | 77 | — |
| 50 a 54 | 470 | 354 | 183 | 171 | 114 | 31 | 83 | 2 |
| 55 a 59 | 373 | 289 | 143 | 146 | 84 | 32 | 52 | — |
| 60 a 64 | 229 | 146 | 65 | 81 | 83 | 24 | 59 | — |
| 65 y más | 298 | 147 | 65 | 82 | 149 | 43 | 106 | 2 |
| Ignorados | 40 | 13 | 13 | — | 1 | — | 1 | 26 |
| TOTALES | 10.604 | 8.348 | 4.883 | 3.465 | 2.207 | 846 | 1.361 | 49 |

Hombres

Mujeres

| | | | | | | | | |
|----------------|--------------|--------------|--------------|--------------|--------------|------------|------------|-----------|
| 6 | 309 | 46 | 37 | 9 | 249 | 136 | 113 | 14 |
| 7 a 9 | 811 | 455 | 274 | 181 | 346 | 164 | 182 | 10 |
| 10 a 14 | 1.078 | 975 | 538 | 437 | 103 | 22 | 81 | — |
| 15 a 19 | 870 | 799 | 443 | 356 | 68 | 23 | 45 | 3 |
| 20 a 24 | 1.078 | 970 | 629 | 341 | 107 | 49 | 58 | 1 |
| 25 a 29 | 914 | 819 | 533 | 286 | 94 | 44 | 50 | 1 |
| 30 a 34 | 816 | 706 | 455 | 251 | 110 | 61 | 49 | — |
| 35 a 39 | 685 | 580 | 341 | 239 | 105 | 44 | 61 | — |
| 40 a 44 | 496 | 401 | 234 | 167 | 95 | 39 | 56 | — |
| 45 a 49 | 444 | 340 | 182 | 158 | 104 | 46 | 58 | — |
| 50 a 54 | 278 | 190 | 103 | 87 | 87 | 37 | 50 | 1 |
| 55 a 59 | 192 | 125 | 65 | 60 | 67 | 28 | 39 | — |
| 60 a 64 | 178 | 98 | 47 | 51 | 79 | 36 | 43 | 1 |
| 65 y más | 241 | 101 | 62 | 39 | 140 | 63 | 77 | — |
| Ignorados | 10 | 3 | 2 | 1 | — | — | — | 7 |
| TOTALES | 8.400 | 6.608 | 3.945 | 2.663 | 1.754 | 792 | 962 | 38 |

POBLACION ALFABETA, Y ANALFABETA, POR GRUPOS DE EDAD Y SEXO,
SEGUN AREAS DE EMPADRONAMIENTO

| EDAD AÑOS | Total General | POBLACION ALFABETA | | | POBLACION ANALFABETA | | | Ignorada |
|----------------|------------------|--------------------|--------------|--------------|----------------------|--------------|--------------|------------|
| | | Total | Urbano | Rural | Total | Urbano | Rural | |
| 6 | 481 | 29 | 8 | 21 | 431 | 133 | 298 | 21 |
| 7 a 9 | 1.236 | 418 | 171 | 247 | 808 | 211 | 597 | 10 |
| 10 a 14 | 1.729 | 1.230 | 417 | 813 | 488 | 75 | 413 | 11 |
| 15 a 19 | 1.378 | 1.037 | 365 | 672 | 335 | 58 | 277 | 6 |
| 20 a 24 | 1.362 | 992 | 378 | 614 | 355 | 51 | 304 | 15 |
| 25 a 29 | 1.003 | 680 | 256 | 424 | 315 | 45 | 270 | 8 |
| 30 a 34 | 923 | 625 | 208 | 417 | 289 | 43 | 246 | 9 |
| 35 a 39 | 923 | 609 | 221 | 388 | 306 | 52 | 254 | 8 |
| 40 a 44 | 780 | 486 | 210 | 276 | 284 | 53 | 231 | 10 |
| 45 a 49 | 645 | 345 | 130 | 215 | 296 | 59 | 237 | 4 |
| 50 a 54 | 555 | 313 | 126 | 187 | 235 | 41 | 194 | 7 |
| 55 a 59 | 425 | 205 | 67 | 138 | 214 | 51 | 163 | 6 |
| 60 a 64 | 416 | 183 | 77 | 106 | 231 | 60 | 171 | 2 |
| 65 y más | 646 | 274 | 101 | 173 | 368 | 102 | 266 | 4 |
| Ignorados | 45 | 11 | 1 | 10 | 6 | — | 6 | 28 |
| TOTALES | 12.547 | 7.437 | 2.736 | 4.701 | 4.961 | 1.034 | 3.927 | 149 |

Totales

Hombres

| | | | | | | | | |
|----------------|--------------|--------------|--------------|--------------|--------------|------------|--------------|------------|
| 6 | 237 | 16 | 5 | 11 | 208 | 62 | 146 | 13 |
| 7 a 9 | 619 | 207 | 80 | 127 | 408 | 107 | 301 | 4 |
| 10 a 14 | 900 | 611 | 202 | 409 | 283 | 42 | 241 | 6 |
| 15 a 19 | 781 | 566 | 174 | 392 | 209 | 30 | 179 | 6 |
| 20 a 24 | 761 | 533 | 195 | 338 | 219 | 27 | 192 | 9 |
| 25 a 29 | 540 | 353 | 122 | 231 | 181 | 22 | 159 | 6 |
| 30 a 34 | 510 | 333 | 110 | 223 | 170 | 17 | 153 | 7 |
| 35 a 39 | 513 | 337 | 108 | 229 | 169 | 23 | 146 | 7 |
| 40 a 44 | 465 | 291 | 119 | 172 | 166 | 26 | 140 | 8 |
| 45 a 49 | 355 | 199 | 78 | 121 | 153 | 22 | 131 | 3 |
| 50 a 54 | 322 | 189 | 77 | 112 | 127 | 21 | 106 | 6 |
| 55 a 59 | 224 | 113 | 29 | 84 | 107 | 19 | 88 | 4 |
| 60 a 64 | 227 | 106 | 42 | 64 | 120 | 20 | 100 | 1 |
| 65 y más | 350 | 144 | 50 | 94 | 203 | 54 | 149 | 3 |
| Ignorados | 28 | 6 | 1 | 5 | 2 | — | 2 | 20 |
| TOTALES | 6.832 | 4.004 | 1.392 | 2.612 | 2.725 | 492 | 2.233 | 103 |

Mujeres

| | | | | | | | | |
|----------------|--------------|--------------|--------------|--------------|--------------|------------|--------------|-----------|
| 6 | 244 | 13 | 3 | 10 | 223 | 71 | 152 | 8 |
| 7 a 9 | 617 | 211 | 91 | 120 | 400 | 104 | 296 | 6 |
| 10 a 14 | 829 | 619 | 215 | 404 | 205 | 33 | 172 | 5 |
| 15 a 19 | 597 | 471 | 191 | 280 | 126 | 28 | 98 | — |
| 20 a 24 | 601 | 459 | 183 | 276 | 136 | 24 | 112 | 6 |
| 25 a 29 | 463 | 327 | 134 | 193 | 134 | 23 | 111 | 2 |
| 30 a 34 | 413 | 292 | 98 | 194 | 119 | 26 | 93 | 2 |
| 35 a 39 | 410 | 272 | 113 | 159 | 137 | 29 | 108 | 1 |
| 40 a 44 | 315 | 195 | 91 | 104 | 118 | 27 | 91 | 2 |
| 45 a 49 | 290 | 146 | 52 | 94 | 143 | 37 | 106 | 1 |
| 50 a 54 | 233 | 124 | 49 | 75 | 108 | 20 | 88 | 1 |
| 55 a 59 | 201 | 92 | 38 | 54 | 107 | 32 | 75 | 2 |
| 60 a 64 | 189 | 77 | 35 | 42 | 111 | 40 | 71 | 1 |
| 65 y más | 296 | 130 | 51 | 79 | 165 | 48 | 117 | 1 |
| Ignorados | 17 | 5 | — | 5 | 4 | — | 4 | 8 |
| TOTALES | 5.715 | 3.433 | 1.344 | 2.039 | 2.236 | 542 | 1.694 | 46 |

Comuna de Mostazal

Cuadro N.º 4

POBLACION ALFABETA Y ANALFABETA, POR GRUPOS DE EDAD Y SEXO,
SEGUN AREAS DE EMPADRONAMIENTO

| EDAD AÑOS | Total General | POBLACION ALFABETA | | | POBLACION ANALFABETA | | | Ignorada |
|----------------|------------------|--------------------|--------------|--------------|----------------------|------------|--------------|------------|
| | | Total | Urbano | Rural | Total | Urbano | Rural | |
| 6 | 256 | 12 | 8 | 4 | 223 | 63 | 160 | 21 |
| 7 a 9 | 736 | 225 | 103 | 122 | 489 | 94 | 395 | 22 |
| 10 a 14 | 1.112 | 732 | 342 | 390 | 367 | 53 | 314 | 13 |
| 15 a 19 | 828 | 590 | 247 | 343 | 230 | 29 | 201 | 8 |
| 20 a 24 | 681 | 449 | 168 | 281 | 225 | 34 | 191 | 7 |
| 25 a 29 | 536 | 401 | 142 | 259 | 133 | 23 | 110 | 2 |
| 30 a 34 | 437 | 299 | 121 | 178 | 135 | 33 | 102 | 3 |
| 35 a 39 | 447 | 305 | 111 | 194 | 132 | 34 | 98 | 10 |
| 40 a 44 | 444 | 271 | 104 | 167 | 173 | 37 | 136 | — |
| 45 a 49 | 332 | 181 | 81 | 100 | 146 | 26 | 120 | 5 |
| 50 a 54 | 342 | 184 | 74 | 110 | 156 | 36 | 120 | 2 |
| 55 a 59 | 218 | 113 | 49 | 64 | 101 | 13 | 88 | 4 |
| 60 a 64 | 250 | 116 | 53 | 63 | 132 | 41 | 91 | 2 |
| 65 y más | 419 | 178 | 73 | 105 | 233 | 76 | 157 | 8 |
| Ignorados | 16 | 7 | 5 | 2 | 9 | — | 9 | — |
| TOTALES | 7.054 | 4.063 | 1.681 | 2.382 | 2.884 | 592 | 2.292 | 107 |

Totales

Hombres

| | | | | | | | | |
|----------------|--------------|--------------|------------|--------------|--------------|------------|--------------|-----------|
| 6 | 130 | 1 | — | 1 | 116 | 30 | 86 | 13 |
| 7 a 9 | 367 | 107 | 48 | 59 | 248 | 42 | 206 | 12 |
| 10 a 14 | 599 | 381 | 200 | 181 | 211 | 32 | 179 | 7 |
| 15 a 19 | 468 | 317 | 125 | 192 | 147 | 19 | 128 | 4 |
| 20 a 24 | 370 | 228 | 77 | 151 | 136 | 19 | 117 | 6 |
| 25 a 29 | 279 | 203 | 63 | 140 | 76 | 8 | 68 | — |
| 30 a 34 | 230 | 152 | 57 | 95 | 77 | 17 | 60 | 1 |
| 35 a 39 | 218 | 140 | 38 | 102 | 73 | 22 | 51 | 5 |
| 40 a 44 | 253 | 144 | 55 | 89 | 109 | 22 | 87 | — |
| 45 a 49 | 171 | 92 | 42 | 50 | 75 | 12 | 63 | 4 |
| 50 a 54 | 187 | 93 | 33 | 60 | 92 | 21 | 71 | 3 |
| 55 a 59 | 127 | 68 | 28 | 40 | 56 | 5 | 51 | 3 |
| 60 a 64 | 143 | 75 | 37 | 38 | 68 | 16 | 52 | — |
| 65 y más | 209 | 85 | 33 | 52 | 120 | 33 | 87 | 4 |
| Ignorados | 14 | 7 | 5 | 2 | 7 | — | 7 | — |
| TOTALES | 3.765 | 2.093 | 841 | 1.252 | 1.611 | 298 | 1.313 | 61 |

Mujeres

| | | | | | | | | |
|----------------|--------------|--------------|------------|--------------|--------------|------------|------------|-----------|
| 6 | 126 | 11 | 8 | 3 | 107 | 33 | 74 | 8 |
| 7 a 9 | 369 | 118 | 55 | 63 | 241 | 52 | 189 | 10 |
| 10 a 14 | 513 | 351 | 142 | 209 | 156 | 21 | 135 | 6 |
| 15 a 19 | 360 | 273 | 122 | 151 | 83 | 10 | 73 | 4 |
| 20 a 24 | 311 | 221 | 91 | 130 | 89 | 15 | 74 | 1 |
| 25 a 29 | 257 | 198 | 79 | 119 | 57 | 15 | 42 | 2 |
| 30 a 34 | 207 | 147 | 64 | 83 | 58 | 16 | 42 | 2 |
| 35 a 39 | 229 | 165 | 73 | 92 | 59 | 12 | 47 | 5 |
| 40 a 44 | 191 | 127 | 49 | 78 | 64 | 15 | 49 | — |
| 45 a 49 | 161 | 89 | 39 | 50 | 71 | 14 | 57 | 1 |
| 50 a 54 | 155 | 91 | 41 | 50 | 64 | 15 | 49 | — |
| 55 a 59 | 91 | 45 | 21 | 24 | 45 | 8 | 37 | 1 |
| 60 a 64 | 107 | 41 | 16 | 25 | 64 | 25 | 39 | 2 |
| 65 y más | 210 | 93 | 40 | 53 | 113 | 43 | 70 | 4 |
| Ignorados | 2 | — | — | — | 2 | — | 2 | — |
| TOTALES | 3.289 | 1.970 | 840 | 1.130 | 1.273 | 294 | 979 | 46 |

POBLACION ALFABETA, Y ANALFABETA, POR GRUPOS DE EDAD Y SEXO,
SEGUN AREAS DE EMPADRONAMIENTO

| EDAD AÑOS | Total General | POBLACION ALFABETA | | | POBLACION ANALFABETA | | | Ignorada |
|----------------|------------------|--------------------|--------------|--------------|----------------------|------------|--------------|-----------|
| | | Total | Urbano | Rural | Total | Urbano | Rural | |
| 6 | 206 | 31 | 15 | 16 | 171 | 49 | 122 | 4 |
| 7 a 9 | 557 | 261 | 106 | 155 | 293 | 101 | 192 | 3 |
| 10 a 14 | 806 | 663 | 265 | 398 | 142 | 48 | 94 | 1 |
| 15 a 19 | 595 | 519 | 211 | 308 | 73 | 23 | 50 | 3 |
| 20 a 24 | 518 | 430 | 191 | 239 | 84 | 28 | 56 | 4 |
| 25 a 29 | 401 | 328 | 148 | 180 | 71 | 19 | 52 | 2 |
| 30 a 34 | 380 | 326 | 135 | 191 | 54 | 16 | 38 | — |
| 35 a 39 | 422 | 346 | 155 | 191 | 76 | 24 | 52 | — |
| 40 a 44 | 334 | 250 | 103 | 147 | 84 | 26 | 58 | — |
| 45 a 49 | 290 | 205 | 81 | 124 | 85 | 25 | 60 | — |
| 50 a 54 | 262 | 169 | 77 | 92 | 93 | 24 | 69 | — |
| 55 a 59 | 212 | 146 | 57 | 89 | 66 | 17 | 49 | — |
| 60 a 64 | 222 | 117 | 54 | 63 | 105 | 28 | 77 | — |
| 65 y más | 381 | 205 | 84 | 121 | 173 | 54 | 119 | 3 |
| Ignorados | 18 | 2 | — | 2 | 3 | — | 3 | 13 |
| TOTALES | 5.604 | 3.998 | 1.682 | 2.316 | 1.573 | 482 | 1.091 | 33 |

Totales

* Hombres

| | | | | | | | | |
|----------------|--------------|--------------|------------|--------------|------------|------------|------------|-----------|
| 6 | 96 | 12 | 7 | 5 | 84 | 28 | 56 | — |
| 7 a 9 | 290 | 131 | 49 | 82 | 157 | 53 | 104 | 2 |
| 10 a 14 | 417 | 330 | 136 | 194 | 87 | 32 | 55 | — |
| 15 a 19 | 314 | 262 | 92 | 170 | 50 | 13 | 37 | 2 |
| 20 a 24 | 246 | 192 | 71 | 121 | 52 | 19 | 33 | 2 |
| 25 a 29 | 185 | 145 | 70 | 75 | 39 | 10 | 29 | 1 |
| 30 a 34 | 171 | 149 | 70 | 79 | 22 | 4 | 18 | — |
| 35 a 39 | 187 | 154 | 67 | 87 | 33 | 12 | 21 | — |
| 40 a 44 | 178 | 136 | 46 | 90 | 42 | 10 | 32 | — |
| 45 a 49 | 136 | 95 | 50 | 45 | 41 | 13 | 28 | — |
| 50 a 54 | 125 | 79 | 38 | 41 | 46 | 10 | 36 | — |
| 55 a 59 | 91 | 63 | 22 | 41 | 28 | 7 | 21 | — |
| 60 a 64 | 107 | 57 | 29 | 28 | 50 | 11 | 39 | — |
| 65 y más | 180 | 97 | 36 | 61 | 81 | 27 | 54 | 2 |
| Ignorados | 10 | 2 | — | 2 | 1 | — | 1 | 7 |
| TOTALES | 2.733 | 1.904 | 783 | 1.121 | 813 | 249 | 564 | 16 |

Mujeres

| | | | | | | | | |
|----------------|--------------|--------------|------------|--------------|------------|------------|------------|-----------|
| 6 | 110 | 19 | 8 | 11 | 87 | 21 | 66 | 4 |
| 7 a 9 | 267 | 130 | 57 | 73 | 136 | 48 | 88 | 1 |
| 10 a 14 | 389 | 333 | 129 | 204 | 55 | 16 | 39 | 1 |
| 15 a 19 | 281 | 257 | 119 | 138 | 23 | 10 | 13 | 1 |
| 20 a 24 | 272 | 238 | 120 | 118 | 32 | 9 | 23 | 2 |
| 25 a 29 | 216 | 183 | 78 | 105 | 32 | 9 | 23 | 1 |
| 30 a 34 | 209 | 177 | 65 | 112 | 32 | 12 | 20 | — |
| 35 a 39 | 235 | 192 | 88 | 104 | 43 | 12 | 31 | — |
| 40 a 44 | 156 | 114 | 57 | 57 | 42 | 16 | 26 | — |
| 45 a 49 | 154 | 110 | 31 | 79 | 44 | 12 | 32 | — |
| 50 a 54 | 137 | 90 | 39 | 51 | 47 | 14 | 33 | — |
| 55 a 59 | 121 | 83 | 35 | 48 | 38 | 10 | 28 | — |
| 60 a 64 | 115 | 60 | 25 | 35 | 55 | 17 | 38 | — |
| 65 y más | 201 | 108 | 48 | 60 | 92 | 27 | 65 | 1 |
| Ignorados | 8 | — | — | — | 2 | — | 2 | 6 |
| TOTALES | 2.871 | 2.094 | 899 | 1.195 | 760 | 233 | 527 | 17 |

Comuna de Coltauco

Cuadro N.º 4

| POBLACION ALFABETA Y ANALFABETA, POR GRUPOS DE EDAD Y SEXO, SEGUN AREAS DE EMPADRONAMIENTO | | | | | | | | | | |
|---|------------------|--------------------|--------|-------|----------------------|--------|-------|----------|--|--|
| EDAD AÑOS | Total General | POBLACION ALFABETA | | | POBLACION ANALFABETA | | | Ignorada | | |
| | | Total | Urbano | Rural | Total | Urbano | Rural | | | |

Totales

| | | | | | | | | | |
|----------------|-----------|--------------|--------------|------------|--------------|--------------|------------|--------------|-----------|
| | 6 | 287 | 20 | 2 | 18 | 266 | 26 | 240 | 1 |
| 7 | a 9 | 871 | 291 | 45 | 246 | 572 | 38 | 534 | 8 |
| 10 | a 14 | 1.174 | 809 | 102 | 707 | 360 | 21 | 339 | 5 |
| 15 | a 19 | 937 | 701 | 77 | 624 | 236 | 18 | 218 | — |
| 20 | a 24 | 769 | 525 | 56 | 469 | 234 | 13 | 221 | 10 |
| 25 | a 29 | 646 | 443 | 50 | 393 | 197 | 13 | 184 | 6 |
| 30 | a 34 | 563 | 366 | 49 | 317 | 194 | 12 | 182 | 3 |
| 35 | a 39 | 577 | 367 | 47 | 320 | 205 | 13 | 192 | 5 |
| 40 | a 44 | 513 | 306 | 29 | 277 | 205 | 18 | 187 | 2 |
| 45 | a 49 | 410 | 228 | 27 | 201 | 182 | 14 | 168 | — |
| 50 | a 54 | 402 | 234 | 32 | 202 | 167 | 19 | 148 | 1 |
| 55 | a 59 | 308 | 164 | 23 | 141 | 142 | 13 | 129 | 2 |
| 60 | a 64 | 329 | 143 | 19 | 124 | 183 | 22 | 161 | 3 |
| 65 | y más | 502 | 206 | 37 | 169 | 292 | 40 | 272 | 4 |
| | Ignorados | 18 | 12 | — | 12 | 2 | — | 2 | 4 |
| TOTALES | | 8.306 | 4.815 | 595 | 4.220 | 3.437 | 260 | 3.177 | 54 |

Hombres

| | | | | | | | | | |
|----------------|-----------|--------------|--------------|------------|--------------|--------------|------------|--------------|-----------|
| | 6 | 141 | 7 | 1 | 6 | 134 | 13 | 121 | — |
| 7 | a 9 | 434 | 136 | 27 | 109 | 295 | 18 | 277 | 3 |
| 10 | a 14 | 601 | 397 | 57 | 340 | 202 | 15 | 187 | 2 |
| 15 | a 19 | 538 | 381 | 35 | 346 | 157 | 11 | 146 | — |
| 20 | a 24 | 414 | 263 | 27 | 236 | 147 | 9 | 138 | 4 |
| 25 | a 29 | 319 | 198 | 23 | 175 | 117 | 9 | 108 | 4 |
| 30 | a 34 | 302 | 191 | 23 | 168 | 109 | 6 | 103 | 2 |
| 35 | a 39 | 288 | 172 | 21 | 151 | 114 | 7 | 107 | 2 |
| 40 | a 44 | 284 | 164 | 13 | 151 | 119 | 19 | 109 | 1 |
| 45 | a 49 | 218 | 110 | 9 | 101 | 108 | 8 | 100 | — |
| 50 | a 54 | 205 | 119 | 15 | 104 | 85 | 8 | 77 | 1 |
| 55 | a 59 | 141 | 81 | 11 | 70 | 60 | 6 | 54 | — |
| 60 | a 64 | 151 | 69 | 10 | 59 | 81 | 11 | 70 | 1 |
| 65 | y más | 233 | 93 | 15 | 78 | 139 | 7 | 132 | 1 |
| | Ignorados | 17 | 12 | — | 12 | 1 | — | 1 | 4 |
| TOTALES | | 4.286 | 2.393 | 287 | 2.106 | 1.868 | 138 | 1.730 | 25 |

Mujeres

| | | | | | | | | | |
|----------------|-----------|--------------|--------------|------------|--------------|--------------|------------|--------------|-----------|
| | 6 | 146 | 13 | 1 | 12 | 132 | 13 | 119 | 1 |
| 7 | a 9 | 437 | 155 | 18 | 137 | 277 | 20 | 257 | 5 |
| 10 | a 14 | 573 | 412 | 45 | 367 | 158 | 6 | 152 | 3 |
| 15 | a 19 | 399 | 320 | 42 | 278 | 79 | 7 | 72 | — |
| 20 | a 24 | 355 | 262 | 29 | 233 | 87 | 4 | 83 | 6 |
| 25 | a 29 | 327 | 245 | 27 | 218 | 80 | 4 | 76 | 2 |
| 30 | a 34 | 261 | 175 | 26 | 149 | 85 | 6 | 79 | 1 |
| 35 | a 39 | 289 | 195 | 26 | 169 | 91 | 6 | 85 | 3 |
| 40 | a 44 | 229 | 142 | 16 | 126 | 86 | 8 | 78 | 1 |
| 45 | a 49 | 192 | 118 | 18 | 100 | 74 | 6 | 68 | — |
| 50 | a 54 | 197 | 115 | 17 | 98 | 82 | 11 | 71 | — |
| 55 | a 59 | 167 | 83 | 12 | 71 | 82 | 7 | 75 | 2 |
| 60 | a 64 | 178 | 74 | 9 | 65 | 102 | 11 | 91 | 2 |
| 65 | y más | 269 | 113 | 22 | 91 | 153 | 13 | 140 | 3 |
| | Ignorados | 1 | — | — | — | 1 | — | 1 | — |
| TOTALES | | 4.020 | 2.422 | 308 | 2.114 | 1.569 | 122 | 1.447 | 29 |

POBLACION ALFABETA, Y ANALFABETA, POR GRUPOS DE EDAD Y SEXO,
SEGUN AREAS DE EMPADRONAMIENTO

| EDAD AÑOS | Total General | POBLACION ALFABETA | | | POBLACION ANALFABETA | | | Ignorada |
|--------------|------------------|--------------------|--------|-------|----------------------|--------|-------|----------|
| | | Total | Urbano | Rural | Total | Urbano | Rural | |
| Totales | | | | | | | | |
| 7 a 9 | 325 | 22 | 15 | 7 | 285 | 90 | 195 | 18 |
| 10 a 14 | 798 | 317 | 143 | 174 | 469 | 107 | 362 | 12 |
| 15 a 19 | 1.097 | 888 | 336 | 552 | 205 | 30 | 175 | 4 |
| 20 a 24 | 911 | 731 | 259 | 472 | 176 | 32 | 144 | 4 |
| 25 a 29 | 888 | 700 | 290 | 410 | 183 | 44 | 139 | 5 |
| 30 a 34 | 716 | 520 | 224 | 296 | 191 | 38 | 143 | 5 |
| 35 a 39 | 604 | 435 | 187 | 248 | 166 | 39 | 127 | 3 |
| 40 a 44 | 621 | 448 | 186 | 262 | 170 | 37 | 133 | 3 |
| 45 a 49 | 505 | 335 | 156 | 179 | 166 | 37 | 129 | 4 |
| 50 a 54 | 409 | 268 | 131 | 137 | 139 | 34 | 105 | 2 |
| 55 a 59 | 357 | 195 | 101 | 94 | 162 | 43 | 119 | — |
| 60 a 64 | 243 | 131 | 67 | 64 | 112 | 27 | 85 | — |
| 65 y más | 264 | 109 | 53 | 56 | 154 | 37 | 117 | 1 |
| Ignorados | 431 | 174 | 104 | 70 | 253 | 80 | 173 | 4 |
| TOTALES | 42 | 9 | 7 | 2 | 6 | 2 | 4 | 27 |
| TOTALES | 8.211 | 5.282 | 2.259 | 3.023 | 2.837 | 687 | 2.150 | 92 |

Hombres

| | | | | | | | | |
|-----------|-------|-------|-------|-------|-------|-----|-------|----|
| 7 a 9 | 166 | 16 | 11 | 5 | 140 | 39 | 101 | 10 |
| 10 a 14 | 384 | 143 | 64 | 79 | 235 | 60 | 175 | 6 |
| 15 a 19 | 570 | 440 | 158 | 282 | 129 | 12 | 117 | 1 |
| 20 a 24 | 527 | 395 | 115 | 280 | 129 | 19 | 110 | 3 |
| 25 a 29 | 465 | 350 | 125 | 225 | 114 | 21 | 93 | 1 |
| 30 a 34 | 415 | 290 | 114 | 176 | 121 | 27 | 94 | 4 |
| 35 a 39 | 334 | 230 | 96 | 134 | 102 | 22 | 80 | 2 |
| 40 a 44 | 329 | 240 | 87 | 153 | 87 | 16 | 71 | 2 |
| 45 a 49 | 301 | 200 | 86 | 114 | 98 | 19 | 79 | 3 |
| 50 a 54 | 219 | 140 | 59 | 81 | 78 | 17 | 61 | 1 |
| 55 a 59 | 183 | 107 | 49 | 58 | 76 | 15 | 61 | — |
| 60 a 64 | 124 | 72 | 34 | 38 | 52 | 10 | 42 | — |
| 65 y más | 136 | 61 | 23 | 38 | 75 | 8 | 67 | — |
| Ignorados | 202 | 82 | 41 | 41 | 117 | 32 | 85 | 3 |
| TOTALES | 28 | 4 | 3 | 1 | 4 | 2 | 2 | 20 |
| TOTALES | 4.383 | 2.770 | 1.065 | 1.705 | 1.557 | 319 | 1.238 | 56 |

Mujeres

| | | | | | | | | |
|-----------|-------|-------|-------|-------|-------|-----|-----|----|
| 7 a 9 | 159 | 6 | 4 | 2 | 145 | 51 | 94 | 8 |
| 10 a 14 | 414 | 174 | 79 | 95 | 234 | 47 | 187 | 6 |
| 15 a 19 | 527 | 448 | 178 | 270 | 76 | 18 | 58 | 3 |
| 20 a 24 | 384 | 336 | 144 | 192 | 47 | 13 | 34 | 1 |
| 25 a 29 | 423 | 350 | 165 | 185 | 69 | 23 | 46 | 4 |
| 30 a 34 | 301 | 230 | 110 | 120 | 70 | 21 | 49 | 1 |
| 35 a 39 | 270 | 205 | 91 | 114 | 64 | 17 | 47 | 1 |
| 40 a 44 | 292 | 208 | 99 | 109 | 83 | 21 | 62 | 1 |
| 45 a 49 | 204 | 135 | 70 | 65 | 68 | 18 | 50 | 1 |
| 50 a 54 | 190 | 128 | 72 | 56 | 61 | 17 | 44 | 1 |
| 55 a 59 | 174 | 88 | 52 | 36 | 86 | 28 | 58 | — |
| 60 a 64 | 119 | 59 | 33 | 26 | 60 | 17 | 43 | — |
| 65 y más | 128 | 48 | 30 | 18 | 79 | 29 | 50 | 1 |
| Ignorados | 229 | 92 | 63 | 29 | 136 | 48 | 88 | 1 |
| TOTALES | 14 | 5 | 4 | 1 | 2 | — | 2 | 7 |
| TOTALES | 3.828 | 2.512 | 1.194 | 1.318 | 1.280 | 368 | 912 | 36 |

Comuna de Las Cabras

Cuadro N.º 4

| POBLACION ALFABETA Y ANALFABETA, POR GRUPOS DE EDAD Y SEXO, SEGUN AREAS DE EMPADRONAMIENTO | | | | | | | | | |
|---|------------------|--------------------|--------|-------|----------------------|--------|-------|----------|--|
| EDAD AÑOS | Total General | POBLACION ALFABETA | | | POBLACION ANALFABETA | | | Ignorada | |
| | | Total | Urbano | Rural | Total | Urbano | Rural | | |

Totales

| | | | | | | | | | |
|----------------|-----------|--------------|--------------|------------|--------------|--------------|------------|--------------|-----------|
| | 6 | 380 | 8 | 1 | 7 | 369 | 38 | 331 | 3 |
| 7 | a 9 | 1.126 | 399 | 71 | 328 | 724 | 47 | 677 | 4 |
| 10 | a 14 | 1.429 | 968 | 106 | 862 | 459 | 16 | 443 | 2 |
| 15 | a 19 | 1.170 | 798 | 89 | 709 | 369 | 16 | 353 | 3 |
| 20 | a 24 | 943 | 609 | 77 | 352 | 331 | 11 | 320 | 3 |
| 25 | a 29 | 700 | 433 | 72 | 361 | 264 | 13 | 251 | 3 |
| 30 | a 34 | 668 | 394 | 64 | 330 | 271 | 23 | 248 | 3 |
| 35 | a 39 | 683 | 401 | 81 | 320 | 281 | 20 | 261 | 1 |
| 40 | a 44 | 539 | 307 | 51 | 256 | 232 | 15 | 217 | — |
| 45 | a 49 | 468 | 232 | 24 | 198 | 235 | 20 | 215 | 1 |
| 50 | a 54 | 446 | 210 | 30 | 180 | 232 | 21 | 211 | 4 |
| 55 | a 59 | 293 | 143 | 16 | 127 | 149 | 8 | 141 | 1 |
| 60 | a 64 | 288 | 111 | 19 | 92 | 174 | 17 | 157 | 3 |
| 65 | y más | 553 | 168 | 22 | 146 | 384 | 37 | 347 | 1 |
| | Ignorados | 45 | 19 | 3 | 16 | 9 | — | 9 | 17 |
| TOTALES | | 9.731 | 5.200 | 736 | 4.464 | 4.483 | 302 | 4.181 | 48 |

Hombres

| | | | | | | | | | |
|----------------|-----------|--------------|--------------|------------|--------------|--------------|------------|--------------|-----------|
| | 6 | 185 | 2 | — | 2 | 180 | 21 | 159 | 3 |
| 7 | a 9 | 566 | 199 | 30 | 169 | 366 | 24 | 342 | 1 |
| 10 | a 14 | 757 | 484 | 62 | 422 | 273 | 11 | 262 | — |
| 15 | a 19 | 661 | 412 | 41 | 371 | 246 | 10 | 236 | 3 |
| 20 | a 24 | 492 | 290 | 39 | 251 | 200 | 5 | 195 | 2 |
| 25 | a 29 | 373 | 217 | 31 | 136 | 154 | 7 | 147 | 2 |
| 30 | a 34 | 328 | 189 | 34 | 155 | 137 | 12 | 125 | 2 |
| 35 | a 39 | 366 | 202 | 38 | 164 | 163 | 11 | 152 | 1 |
| 40 | a 44 | 294 | 160 | 27 | 133 | 134 | 6 | 128 | — |
| 45 | a 49 | 237 | 102 | 15 | 87 | 134 | 11 | 123 | 1 |
| 50 | a 54 | 249 | 121 | 17 | 104 | 127 | 9 | 118 | 1 |
| 55 | a 59 | 147 | 73 | 11 | 62 | 73 | 3 | 70 | 1 |
| 60 | a 64 | 151 | 55 | 9 | 46 | 94 | 8 | 86 | 2 |
| 65 | y más | 276 | 93 | 12 | 81 | 183 | 14 | 169 | — |
| | Ignorados | 37 | 18 | 3 | 15 | 5 | — | 5 | 14 |
| TOTALES | | 5.119 | 2.617 | 369 | 2.248 | 2.469 | 152 | 2.317 | 33 |

Mujeres

| | | | | | | | | | |
|----------------|-----------|--------------|--------------|------------|--------------|--------------|------------|--------------|-----------|
| | 6 | 195 | 6 | 1 | 5 | 189 | 17 | 172 | — |
| 7 | a 9 | 560 | 200 | 41 | 159 | 358 | 23 | 335 | 2 |
| 10 | a 14 | 672 | 484 | 44 | 440 | 186 | 5 | 181 | 2 |
| 15 | a 19 | 509 | 386 | 48 | 338 | 123 | 6 | 117 | — |
| 20 | a 24 | 451 | 319 | 38 | 281 | 131 | 6 | 125 | 1 |
| 25 | a 29 | 327 | 216 | 41 | 175 | 110 | 6 | 104 | 1 |
| 30 | a 34 | 340 | 205 | 30 | 175 | 134 | 11 | 123 | 1 |
| 35 | a 39 | 317 | 199 | 43 | 156 | 118 | 9 | 109 | — |
| 40 | a 44 | 245 | 147 | 24 | 123 | 98 | 9 | 89 | — |
| 45 | a 49 | 231 | 130 | 19 | 111 | 101 | 9 | 92 | — |
| 50 | a 54 | 197 | 89 | 13 | 76 | 105 | 12 | 93 | 3 |
| 55 | a 59 | 146 | 70 | 5 | 65 | 76 | 5 | 71 | — |
| 60 | a 64 | 137 | 56 | 10 | 46 | 80 | 9 | 71 | 1 |
| 65 | y más | 277 | 75 | 10 | 65 | 201 | 23 | 178 | 1 |
| | Ignorados | 8 | 1 | — | 1 | 4 | — | 4 | 3 |
| TOTALES | | 4.612 | 2.583 | 367 | 2.216 | 2.014 | 150 | 1.864 | 15 |

**POBLACION ALFABETA, Y ANALFABETA, POR GRUPOS DE EDAD Y SEXO,
SEGUN AREAS DE EMPADRONAMIENTO**

| EDAD AÑOS | Total General | POBLACION ALFABETA | | | POBLACION ANALFABETA | | | Ignorada |
|----------------|------------------|--------------------|--------------|--------------|----------------------|------------|--------------|------------|
| | | Total | Urbano | Rural | Total | Urbano | Rural | |
| Totales | | | | | | | | |
| 7 a 6 | 772 | 59 | 25 | 34 | 704 | 109 | 595 | 9 |
| 7 a 9 | 1.989 | 741 | 234 | 507 | 1.233 | 140 | 1.093 | 15 |
| 10 a 14 | 2.656 | 2.015 | 382 | 1.633 | 633 | 53 | 580 | 8 |
| 15 a 19 | 2.213 | 1.678 | 345 | 1.333 | 525 | 56 | 469 | 10 |
| 20 a 24 | 2.034 | 1.518 | 373 | 1.145 | 509 | 62 | 447 | 7 |
| 25 a 29 | 1.500 | 1.087 | 301 | 786 | 407 | 39 | 368 | 6 |
| 30 a 34 | 1.375 | 999 | 275 | 724 | 372 | 47 | 325 | 4 |
| 35 a 39 | 1.306 | 923 | 234 | 689 | 278 | 45 | 333 | 5 |
| 40 a 44 | 1.210 | 800 | 170 | 630 | 398 | 40 | 358 | 12 |
| 45 a 49 | 1.028 | 664 | 149 | 515 | 357 | 40 | 317 | 7 |
| 50 a 54 | 979 | 609 | 145 | 464 | 363 | 41 | 322 | 7 |
| 55 a 59 | 653 | 392 | 91 | 301 | 258 | 33 | 225 | 3 |
| 60 a 64 | 723 | 383 | 78 | 305 | 334 | 41 | 293 | 6 |
| 65 y más | 1.239 | 621 | 128 | 493 | 603 | 69 | 534 | 15 |
| Ignorados | 60 | 30 | 5 | 25 | 8 | 3 | 5 | 22 |
| TOTALES | 19.737 | 12.519 | 2.935 | 9.584 | 7.082 | 818 | 6.264 | 136 |

Hombres

| | | | | | | | | |
|----------------|---------------|--------------|--------------|--------------|--------------|------------|--------------|-----------|
| 7 a 6 | 396 | 32 | 13 | 19 | 361 | 50 | 311 | 3 |
| 7 a 9 | 1.005 | 340 | 114 | 226 | 656 | 57 | 599 | 9 |
| 10 a 14 | 1.398 | 1.042 | 189 | 853 | 353 | 27 | 326 | 3 |
| 15 a 19 | 1.197 | 840 | 150 | 690 | 350 | 26 | 324 | 7 |
| 20 a 24 | 1.074 | 743 | 173 | 570 | 326 | 32 | 294 | 5 |
| 25 a 29 | 766 | 533 | 139 | 394 | 228 | 15 | 213 | 5 |
| 30 a 34 | 687 | 478 | 123 | 355 | 207 | 23 | 184 | 2 |
| 35 a 39 | 688 | 467 | 119 | 348 | 217 | 16 | 201 | 4 |
| 40 a 44 | 650 | 425 | 87 | 338 | 220 | 16 | 204 | 5 |
| 45 a 49 | 520 | 343 | 72 | 271 | 174 | 16 | 158 | 3 |
| 50 a 54 | 474 | 304 | 73 | 231 | 166 | 16 | 150 | 4 |
| 55 a 59 | 333 | 200 | 41 | 159 | 131 | 12 | 119 | 2 |
| 60 a 64 | 358 | 193 | 44 | 149 | 161 | 15 | 146 | 4 |
| 65 y más | 593 | 311 | 55 | 256 | 275 | 25 | 250 | 7 |
| Ignorados | 46 | 21 | 3 | 18 | 6 | 2 | 4 | 19 |
| TOTALES | 10.185 | 6.272 | 1.395 | 4.877 | 3.831 | 348 | 3.483 | 82 |

Mujeres

| | | | | | | | | |
|----------------|--------------|--------------|--------------|--------------|--------------|------------|--------------|-----------|
| 7 a 6 | 376 | 27 | 12 | 15 | 343 | 59 | 284 | 6 |
| 7 a 9 | 984 | 401 | 120 | 281 | 577 | 83 | 494 | 6 |
| 10 a 14 | 1.258 | 973 | 193 | 780 | 280 | 26 | 254 | 5 |
| 15 a 19 | 1.016 | 838 | 195 | 643 | 175 | 30 | 145 | 3 |
| 20 a 24 | 960 | 775 | 200 | 575 | 183 | 30 | 153 | 2 |
| 25 a 29 | 734 | 554 | 162 | 392 | 179 | 24 | 155 | 1 |
| 30 a 34 | 688 | 521 | 152 | 369 | 165 | 24 | 141 | 2 |
| 35 a 39 | 618 | 456 | 115 | 341 | 161 | 29 | 132 | 1 |
| 40 a 44 | 560 | 375 | 83 | 292 | 178 | 24 | 154 | 7 |
| 45 a 49 | 508 | 321 | 77 | 244 | 183 | 24 | 159 | 4 |
| 50 a 54 | 505 | 305 | 72 | 233 | 197 | 25 | 172 | 3 |
| 55 a 59 | 320 | 192 | 50 | 142 | 127 | 21 | 106 | 1 |
| 60 a 64 | 365 | 190 | 34 | 156 | 173 | 26 | 147 | 2 |
| 65 y más | 646 | 310 | 3 | 237 | 328 | 44 | 284 | 8 |
| Ignorados | 14 | 9 | 2 | 7 | 2 | 1 | 1 | 3 |
| TOTALES | 9.552 | 6.247 | 1.540 | 4.707 | 3.251 | 470 | 2.781 | 54 |

Comuna de Pichidegua

Cuadro N.º 1

POBLACION ALFABETA Y ANALFABETA, POR GRUPOS DE EDAD Y SEXO, SEGUN AREAS DE EMPADRONAMIENTO

| EDAD AÑOS | Total General | POBLACION ALFABETA | | | POBLACION ANALFABETA | | | Ignorada | |
|----------------|------------------|--------------------|------------|--------------|----------------------|-----------|--------------|-----------|--|
| | | Total | Urbano | Rural | Total | Urbano | Rural | | |
| Totales | | | | | | | | | |
| 6 | 344 | 21 | 1 | 20 | 316 | 11 | 305 | 7 | |
| 7 a 9 | 887 | 298 | 7 | 291 | 584 | 15 | 569 | 5 | |
| 10 a 14 | 1.157 | 830 | 33 | 797 | 325 | 6 | 319 | 2 | |
| 15 a 19 | 980 | 697 | 24 | 673 | 280 | 7 | 273 | 3 | |
| 20 a 24 | 815 | 569 | 30 | 539 | 246 | 6 | 240 | — | |
| 25 a 29 | 664 | 456 | 22 | 434 | 208 | 4 | 204 | — | |
| 30 a 34 | 610 | 382 | 18 | 364 | 227 | 4 | 223 | 1 | |
| 35 a 39 | 608 | 368 | 12 | 356 | 240 | 8 | 232 | — | |
| 40 a 44 | 483 | 288 | 10 | 278 | 195 | 6 | 189 | — | |
| 45 a 49 | 417 | 233 | 9 | 224 | 184 | 7 | 177 | — | |
| 50 a 54 | 409 | 212 | 14 | 198 | 196 | 5 | 191 | 1 | |
| 55 a 59 | 275 | 145 | 9 | 136 | 129 | 4 | 125 | 1 | |
| 60 a 64 | 301 | 122 | 4 | 118 | 177 | 3 | 174 | 2 | |
| 65 y más | 483 | 176 | 12 | 164 | 307 | 13 | 294 | — | |
| Ignorados | 25 | 5 | — | 5 | 9 | — | 9 | 11 | |
| TOTALES | 4.858 | 4.802 | 205 | 4.597 | 3.623 | 99 | 3.524 | 33 | |

Hombres

| | | | | | | | | |
|----------------|--------------|--------------|------------|--------------|--------------|-----------|--------------|-----------|
| 6 | 172 | 14 | 1 | 13 | 153 | 5 | 148 | 5 |
| 7 a 9 | 449 | 131 | 2 | 129 | 316 | 10 | 306 | 2 |
| 10 a 14 | 627 | 432 | 15 | 417 | 194 | 4 | 190 | 1 |
| 15 a 19 | 582 | 381 | 12 | 369 | 200 | 4 | 196 | 1 |
| 20 a 24 | 468 | 305 | 14 | 291 | 163 | 4 | 159 | — |
| 25 a 29 | 368 | 226 | 11 | 215 | 142 | 3 | 139 | — |
| 30 a 34 | 342 | 204 | 11 | 193 | 137 | 2 | 135 | 1 |
| 35 a 39 | 324 | 174 | 5 | 169 | 150 | 5 | 145 | — |
| 40 a 44 | 287 | 161 | 6 | 155 | 126 | 5 | 121 | — |
| 45 a 49 | 215 | 120 | 3 | 117 | 95 | 1 | 94 | — |
| 50 a 54 | 238 | 123 | 8 | 115 | 115 | 2 | 113 | — |
| 55 a 59 | 150 | 78 | 7 | 71 | 71 | 2 | 69 | 1 |
| 60 a 64 | 160 | 61 | 3 | 58 | 98 | 1 | 97 | 1 |
| 65 y más | 247 | 89 | 3 | 86 | 158 | 6 | 152 | — |
| Ignorados | 18 | 1 | — | 1 | 8 | — | 8 | 9 |
| TOTALES | 4.647 | 2.500 | 101 | 2.399 | 2.126 | 54 | 2.072 | 21 |

Mujeres

| | | | | | | | | |
|----------------|--------------|--------------|------------|--------------|--------------|-----------|--------------|-----------|
| 6 | 172 | 7 | — | 7 | 163 | 6 | 157 | 2 |
| 7 a 9 | 438 | 167 | 5 | 162 | 268 | 5 | 263 | 3 |
| 10 a 14 | 530 | 398 | 18 | 380 | 131 | 2 | 129 | 1 |
| 15 a 19 | 398 | 316 | 12 | 304 | 80 | 3 | 77 | 2 |
| 20 a 24 | 347 | 264 | 16 | 248 | 83 | 2 | 81 | — |
| 25 a 29 | 296 | 230 | 11 | 219 | 66 | 1 | 65 | — |
| 30 a 34 | 268 | 178 | 7 | 171 | 90 | 8 | 88 | — |
| 35 a 39 | 284 | 194 | 7 | 187 | 90 | 3 | 87 | — |
| 40 a 44 | 196 | 127 | 4 | 123 | 69 | 1 | 68 | — |
| 45 a 49 | 202 | 113 | 6 | 107 | 89 | 6 | 83 | — |
| 50 a 54 | 171 | 89 | 6 | 83 | 81 | 3 | 78 | 1 |
| 55 a 59 | 125 | 67 | 2 | 65 | 58 | 2 | 56 | — |
| 60 a 64 | 141 | 61 | 1 | 60 | 79 | 2 | 77 | 1 |
| 65 y más | 236 | 87 | 9 | 78 | 149 | 7 | 142 | — |
| Ignorados | 7 | 4 | — | 4 | 1 | — | 1 | 2 |
| TOTALES | 3.811 | 2.302 | 104 | 2.198 | 1.497 | 45 | 1.452 | 12 |

Comuna de Rengo

Cuadro N.º 1

| POBLACION ALFABETA, Y ANALFABETA, POR GRUPOS DE EDAD Y SEXO SEGUN AREAS DE EMPADRONAMIENTO | | | | | | | | | |
|---|------------------|--------------------|--------|-------|----------------------|--------|-------|----------|--|
| EDAD ANOS | Total General | POBLACION ALFABETA | | | POBLACION ANALFABETA | | | Ignorada | |
| | | Total | Urbano | Rural | Total | Urbano | Rural | | |

Totales

| | | | | | | | | |
|----------------|---------------|---------------|--------------|--------------|--------------|--------------|--------------|-----------|
| 6 | 690 | 58 | 39 | 19 | 605 | 179 | 426 | 27 |
| 7 a 9 | 1.971 | 883 | 494 | 389 | 1.076 | 262 | 814 | 12 |
| 10 a 14 | 2.738 | 2.167 | 1.000 | 1.167 | 565 | 82 | 483 | 6 |
| 15 a 19 | 2.147 | 1.711 | 853 | 858 | 430 | 88 | 342 | 6 |
| 20 a 24 | 1.968 | 1.590 | 841 | 749 | 375 | 87 | 288 | 3 |
| 25 a 29 | 1.521 | 1.177 | 651 | 526 | 342 | 76 | 266 | 2 |
| 30 a 34 | 1.297 | 982 | 508 | 474 | 315 | 65 | 250 | — |
| 35 a 39 | 1.377 | 1.056 | 539 | 517 | 320 | 61 | 259 | 1 |
| 40 a 44 | 1.243 | 926 | 471 | 455 | 315 | 79 | 236 | 2 |
| 45 a 49 | 990 | 656 | 329 | 327 | 334 | 77 | 257 | — |
| 50 a 54 | 900 | 579 | 305 | 274 | 319 | 76 | 243 | 2 |
| 55 a 59 | 637 | 413 | 219 | 194 | 220 | 58 | 162 | 4 |
| 60 a 64 | 633 | 351 | 170 | 181 | 281 | 82 | 199 | 1 |
| 65 y más | 1.126 | 541 | 282 | 259 | 579 | 162 | 417 | 6 |
| Ignorados | 31 | 3 | 1 | 2 | 3 | 1 | 2 | 25 |
| TOTALES | 19.269 | 130.93 | 6.702 | 6.391 | 6.079 | 1.435 | 4.644 | 97 |

Hombres

| | | | | | | | | |
|----------------|--------------|--------------|--------------|--------------|--------------|------------|--------------|-----------|
| 6 | 353 | 30 | 22 | 8 | 310 | 82 | 228 | 13 |
| 7 a 9 | 998 | 442 | 263 | 179 | 551 | 123 | 428 | 5 |
| 10 a 14 | 1.384 | 1.058 | 474 | 584 | 321 | 40 | 281 | 5 |
| 15 a 19 | 1.135 | 869 | 393 | 476 | 262 | 36 | 226 | 4 |
| 20 a 24 | 963 | 745 | 336 | 409 | 218 | 39 | 179 | — |
| 25 a 29 | 736 | 558 | 291 | 267 | 178 | 41 | 137 | — |
| 30 a 34 | 634 | 469 | 228 | 241 | 165 | 27 | 138 | — |
| 35 a 39 | 714 | 546 | 257 | 289 | 167 | 23 | 144 | 1 |
| 40 a 44 | 675 | 493 | 250 | 243 | 180 | 28 | 152 | 2 |
| 45 a 49 | 511 | 345 | 172 | 173 | 166 | 30 | 136 | — |
| 50 a 54 | 464 | 306 | 152 | 154 | 158 | 25 | 133 | — |
| 55 a 59 | 320 | 216 | 113 | 103 | 100 | 17 | 83 | 4 |
| 60 a 64 | 295 | 178 | 80 | 98 | 117 | 22 | 95 | — |
| 65 y más | 544 | 270 | 135 | 135 | 271 | 59 | 212 | 3 |
| Ignorados | 26 | 2 | — | 2 | 2 | 1 | 1 | 22 |
| TOTALES | 9.752 | 6.527 | 3.166 | 3.361 | 3.166 | 593 | 2.573 | 59 |

Mujeres

| | | | | | | | | |
|----------------|--------------|--------------|--------------|--------------|--------------|------------|--------------|-----------|
| 6 | 337 | 28 | 17 | 11 | 295 | 97 | 198 | 14 |
| 7 a 9 | 973 | 441 | 231 | 210 | 525 | 139 | 386 | 7 |
| 10 a 14 | 1.354 | 1.109 | 526 | 583 | 244 | 42 | 202 | 1 |
| 15 a 19 | 1.012 | 842 | 460 | 382 | 168 | 52 | 116 | 2 |
| 20 a 24 | 1.005 | 845 | 505 | 340 | 157 | 48 | 109 | 3 |
| 25 a 29 | 785 | 619 | 360 | 259 | 164 | 35 | 129 | 2 |
| 30 a 34 | 863 | 513 | 280 | 233 | 150 | 38 | 112 | — |
| 35 a 39 | 663 | 510 | 282 | 228 | 153 | 38 | 115 | — |
| 40 a 44 | 568 | 433 | 221 | 212 | 135 | 51 | 84 | — |
| 45 a 49 | 479 | 311 | 157 | 154 | 168 | 47 | 121 | — |
| 50 a 54 | 436 | 273 | 153 | 120 | 161 | 51 | 110 | 2 |
| 55 a 59 | 317 | 197 | 106 | 91 | 120 | 41 | 79 | — |
| 60 a 64 | 338 | 173 | 90 | 83 | 164 | 60 | 104 | 1 |
| 65 y más | 582 | 271 | 147 | 124 | 308 | 103 | 205 | 3 |
| Ignorados | 5 | 1 | 1 | — | 1 | — | 1 | 3 |
| TOTALES | 9.517 | 6.566 | 3.536 | 3.030 | 2.913 | 842 | 2.071 | 38 |

Comuna de Requinoa

Cuadro N.o 4

POBLACION ALFABETA, Y ANALFABETA, POR GRUPOS DE EDAD Y SEXO,
SEGUN AREAS DE EMPADRONAMIENTO

| EDAD AÑOS | Total General | POBLACION ALFABETA | | | POBLACION ANALFABETA | | | Ignorada |
|----------------|------------------|--------------------|--------------|--------------|----------------------|------------|--------------|-----------|
| | | Total | Urbano | Rural | Total | Urbano | Rural | |
| 6 | 270 | 15 | 7 | 8 | 250 | 31 | 219 | 5 |
| 7 a 9 | 757 | 266 | 63 | 203 | 485 | 46 | 439 | 6 |
| 10 a 14 | 1.123 | 827 | 169 | 658 | 291 | 18 | 275 | 5 |
| 15 a 19 | 860 | 703 | 128 | 575 | 156 | 11 | 145 | 1 |
| 20 a 24 | 791 | 602 | 120 | 482 | 187 | 16 | 171 | 2 |
| 25 a 29 | 610 | 432 | 96 | 336 | 177 | 11 | 166 | 1 |
| 30 a 34 | 481 | 335 | 89 | 246 | 143 | 9 | 134 | 3 |
| 35 a 39 | 496 | 329 | 76 | 253 | 166 | 18 | 148 | 1 |
| 40 a 44 | 448 | 272 | 76 | 196 | 176 | 12 | 164 | — |
| 45 a 49 | 381 | 224 | 56 | 168 | 156 | 10 | 146 | 1 |
| 50 a 54 | 318 | 173 | 39 | 134 | 145 | 19 | 126 | — |
| 55 a 59 | 263 | 117 | 23 | 94 | 145 | 14 | 131 | 1 |
| 60 a 64 | 253 | 123 | 27 | 96 | 130 | 14 | 116 | — |
| 65 y más | 411 | 159 | 42 | 117 | 252 | 34 | 218 | — |
| Ignorados | 11 | 5 | 3 | 2 | 5 | — | 5 | 1 |
| TOTALES | 7.473 | 4.582 | 1.014 | 3.568 | 2.864 | 261 | 2.603 | 27 |

Totales

Hombres

| | | | | | | | | |
|----------------|--------------|--------------|------------|--------------|--------------|------------|--------------|-----------|
| 6 | 137 | 9 | 5 | 4 | 125 | 10 | 115 | 3 |
| 7 a 9 | 383 | 119 | 26 | 93 | 260 | 21 | 239 | 4 |
| 10 a 14 | 618 | 440 | 85 | 355 | 177 | 10 | 167 | 1 |
| 15 a 19 | 477 | 369 | 59 | 310 | 108 | 6 | 102 | — |
| 20 a 24 | 421 | 303 | 59 | 244 | 118 | 6 | 112 | — |
| 25 a 29 | 316 | 216 | 50 | 166 | 99 | 4 | 95 | 1 |
| 30 a 34 | 275 | 187 | 46 | 141 | 86 | 3 | 83 | 2 |
| 35 a 39 | 252 | 169 | 39 | 130 | 82 | 5 | 77 | 1 |
| 40 a 44 | 240 | 143 | 40 | 103 | 97 | 8 | 89 | — |
| 45 a 49 | 198 | 119 | 30 | 89 | 78 | 6 | 72 | 1 |
| 50 a 54 | 170 | 87 | 20 | 67 | 83 | 5 | 78 | — |
| 55 a 59 | 146 | 66 | 15 | 51 | 80 | 6 | 74 | — |
| 60 a 64 | 150 | 70 | 17 | 53 | 80 | 6 | 74 | — |
| 65 y más | 216 | 90 | 22 | 68 | 126 | 11 | 115 | — |
| Ignorados | 8 | 4 | 3 | 1 | 3 | — | 3 | 1 |
| TOTALES | 4.007 | 2.391 | 516 | 1.875 | 1.602 | 107 | 1.495 | 14 |

Mujeres

| | | | | | | | | |
|----------------|--------------|--------------|------------|--------------|--------------|------------|--------------|-----------|
| 6 | 133 | 6 | 2 | 4 | 125 | 21 | 104 | 2 |
| 7 a 9 | 374 | 147 | 37 | 110 | 225 | 25 | 200 | 2 |
| 10 a 14 | 305 | 387 | 84 | 303 | 114 | 6 | 108 | 4 |
| 15 a 19 | 383 | 334 | 69 | 265 | 48 | 5 | 43 | 1 |
| 20 a 24 | 370 | 299 | 61 | 238 | 69 | 10 | 59 | 2 |
| 25 a 29 | 294 | 216 | 46 | 170 | 78 | 7 | 71 | — |
| 30 a 34 | 206 | 148 | 43 | 105 | 57 | 6 | 51 | 1 |
| 35 a 39 | 244 | 160 | 37 | 123 | 84 | 13 | 71 | — |
| 40 a 44 | 208 | 129 | 36 | 93 | 79 | 4 | 75 | — |
| 45 a 49 | 183 | 105 | 26 | 79 | 78 | 4 | 74 | — |
| 50 a 54 | 148 | 86 | 19 | 67 | 62 | 14 | 48 | — |
| 55 a 59 | 117 | 51 | 8 | 43 | 65 | 8 | 57 | 1 |
| 60 a 64 | 103 | 53 | 10 | 43 | 50 | 8 | 42 | — |
| 65 y más | 195 | 69 | 20 | 49 | 126 | 23 | 103 | — |
| Ignorados | 3 | 1 | — | 1 | 2 | — | 2 | — |
| TOTALES | 3.466 | 2.191 | 498 | 1.693 | 1.262 | 154 | 1.108 | 13 |

Comuna de Olivar

Cuadro N.º 4

POBLACION ALFABETA Y ANALFABETA, POR GRUPOS DE EDAD Y SEXO,
SEGUN AREAS DE EMPADRONAMIENTO

| EDAD AÑOS | Total General | POBLACION ALFABETA | | | POBLACION ANALFABETA | | | Ignorada |
|--------------|------------------|--------------------|--------|-------|----------------------|--------|-------|----------|
| | | Total | Urbano | Rural | Total | Urbano | Rural | |

Totales

| | | | | | | | | |
|-----------|-------|-------|-----|-------|-------|-----|-------|---|
| 7 a 6 | 137 | 6 | 1 | 5 | 129 | 14 | 115 | 2 |
| 10 a 9 | 347 | 119 | 19 | 100 | 226 | 27 | 199 | 2 |
| 15 a 14 | 472 | 381 | 63 | 318 | 90 | 4 | 86 | 1 |
| 20 a 19 | 378 | 309 | 63 | 246 | 68 | 4 | 64 | 1 |
| 25 a 24 | 346 | 282 | 63 | 219 | 64 | 6 | 58 | — |
| 30 a 29 | 229 | 180 | 39 | 141 | 49 | 3 | 46 | — |
| 35 a 34 | 202 | 153 | 31 | 122 | 49 | 2 | 47 | — |
| 40 a 39 | 223 | 141 | 44 | 97 | 82 | 3 | 79 | — |
| 45 a 44 | 198 | 133 | 33 | 100 | 65 | 2 | 63 | — |
| 50 a 49 | 188 | 116 | 24 | 92 | 72 | 8 | 64 | — |
| 55 a 54 | 183 | 117 | 32 | 85 | 66 | 11 | 55 | — |
| 60 a 59 | 137 | 82 | 17 | 65 | 55 | 10 | 45 | — |
| 65 y más | 134 | 71 | 23 | 48 | 63 | 8 | 55 | — |
| Ignorados | 198 | 84 | 35 | 49 | 114 | 19 | 95 | — |
| TOTALES | 3.374 | 2.174 | 487 | 1.687 | 1.192 | 121 | 1.071 | 8 |

Hombres

| | | | | | | | | |
|-----------|-------|-------|-----|-----|-----|----|-----|---|
| 7 a 6 | 66 | 2 | — | 2 | 63 | 6 | 57 | 1 |
| 10 a 9 | 189 | 69 | 9 | 60 | 119 | 13 | 106 | 1 |
| 15 a 14 | 259 | 204 | 30 | 174 | 55 | 2 | 53 | — |
| 20 a 19 | 198 | 155 | 35 | 120 | 42 | 3 | 39 | 1 |
| 25 a 24 | 191 | 151 | 34 | 117 | 40 | 6 | 34 | — |
| 30 a 29 | 118 | 97 | 23 | 74 | 21 | 1 | 20 | — |
| 35 a 34 | 103 | 81 | 15 | 66 | 22 | — | 22 | — |
| 40 a 39 | 110 | 67 | 22 | 45 | 43 | 2 | 41 | — |
| 45 a 44 | 101 | 74 | 20 | 54 | 27 | 2 | 25 | — |
| 50 a 49 | 101 | 64 | 10 | 54 | 37 | 4 | 33 | — |
| 55 a 54 | 89 | 59 | 12 | 47 | 30 | 3 | 27 | — |
| 60 a 59 | 64 | 43 | 7 | 36 | 21 | 5 | 16 | — |
| 65 y más | 63 | 37 | 8 | 29 | 26 | 4 | 22 | — |
| Ignorados | 95 | 38 | 18 | 20 | 57 | 11 | 46 | — |
| TOTALES | 1.749 | 1.141 | 243 | 898 | 603 | 62 | 541 | 5 |

Mujeres

| | | | | | | | | |
|-----------|-------|-------|-----|-----|-----|----|-----|---|
| 7 a 6 | 71 | 4 | 1 | 3 | 66 | 8 | 58 | 1 |
| 10 a 9 | 158 | 50 | 10 | 40 | 107 | 14 | 93 | 1 |
| 15 a 14 | 213 | 177 | 33 | 144 | 35 | 2 | 33 | 1 |
| 20 a 19 | 180 | 154 | 28 | 126 | 26 | 1 | 25 | — |
| 25 a 24 | 155 | 131 | 29 | 102 | 24 | — | 24 | — |
| 30 a 29 | 111 | 83 | 16 | 67 | 28 | 2 | 26 | — |
| 35 a 34 | 99 | 72 | 16 | 56 | 27 | 2 | 25 | — |
| 40 a 39 | 113 | 74 | 22 | 52 | 39 | 1 | 38 | — |
| 45 a 44 | 97 | 59 | 13 | 46 | 38 | — | 38 | — |
| 50 a 49 | 87 | 52 | 14 | 38 | 35 | 4 | 31 | — |
| 55 a 54 | 94 | 58 | 20 | 38 | 36 | 8 | 28 | — |
| 60 a 59 | 73 | 39 | 10 | 29 | 34 | 5 | 29 | — |
| 65 y más | 71 | 34 | 15 | 19 | 37 | 4 | 33 | — |
| Ignorados | 103 | 46 | 17 | 29 | 57 | 8 | 49 | — |
| TOTALES | 1.625 | 1.033 | 244 | 789 | 589 | 59 | 530 | 3 |

POBLACION ALFABETA Y ANALFABETA, POR GRUPOS DE EDAD Y SEXO, SEGUN AREAS DE EMPADRONAMIENTO

| EDAD AÑOS | Total general | POBLACION ALFABETA | | | POBLACION ANALFABETA | | | Ignorada |
|----------------|------------------|--------------------|--------------|--------------|----------------------|------------|--------------|-----------|
| | | Total | Urbano | Rural | Total | Urbano | Rural | |
| 6 | 297 | 19 | 5 | 14 | 275 | 68 | 207 | 3 |
| 7 a 9 | 783 | 322 | 97 | 225 | 451 | 77 | 374 | 10 |
| 10 a 14 | 1.030 | 830 | 204 | 626 | 197 | 26 | 171 | 3 |
| 15 a 19 | 752 | 641 | 174 | 467 | 110 | 12 | 98 | 1 |
| 20 a 24 | 696 | 576 | 202 | 374 | 117 | 21 | 96 | 3 |
| 25 a 29 | 525 | 412 | 149 | 263 | 110 | 23 | 87 | 3 |
| 30 a 34 | 491 | 363 | 122 | 241 | 125 | 23 | 102 | 3 |
| 35 a 39 | 562 | 418 | 129 | 289 | 144 | 25 | 119 | — |
| 40 a 44 | 484 | 320 | 104 | 216 | 163 | 24 | 139 | 1 |
| 45 a 49 | 410 | 274 | 80 | 194 | 133 | 21 | 112 | 3 |
| 50 a 54 | 404 | 253 | 94 | 159 | 149 | 28 | 121 | 2 |
| 55 a 59 | 260 | 153 | 56 | 97 | 104 | 16 | 88 | 3 |
| 60 a 64 | 276 | 156 | 45 | 111 | 119 | 22 | 97 | 1 |
| 65 y más | 492 | 260 | 95 | 165 | 222 | 44 | 178 | 10 |
| Ignorados | 18 | 1 | — | 1 | 6 | 1 | 5 | 11 |
| TOTALES | 7.480 | 4.998 | 1.556 | 3.442 | 2.425 | 431 | 1.994 | 57 |

Totales

Hombres

| | | | | | | | | |
|----------------|--------------|--------------|------------|--------------|--------------|------------|--------------|-----------|
| 6 | 141 | 5 | 1 | 4 | 135 | 32 | 103 | 1 |
| 7 a 9 | 383 | 129 | 40 | 89 | 246 | 43 | 203 | 8 |
| 10 a 14 | 553 | 435 | 112 | 323 | 116 | 17 | 99 | 2 |
| 15 a 19 | 402 | 333 | 75 | 258 | 68 | 7 | 61 | 1 |
| 20 a 24 | 390 | 315 | 106 | 209 | 74 | 11 | 63 | 1 |
| 25 a 29 | 285 | 217 | 75 | 142 | 65 | 11 | 54 | 3 |
| 30 a 34 | 248 | 181 | 61 | 120 | 66 | 12 | 54 | 1 |
| 35 a 39 | 275 | 188 | 61 | 127 | 87 | 17 | 70 | — |
| 40 a 44 | 273 | 178 | 58 | 120 | 94 | 17 | 77 | 1 |
| 45 a 49 | 206 | 136 | 37 | 99 | 68 | 8 | 60 | 2 |
| 50 a 54 | 221 | 137 | 43 | 94 | 83 | 8 | 75 | 1 |
| 55 a 59 | 144 | 85 | 31 | 54 | 57 | 9 | 48 | 2 |
| 60 a 64 | 121 | 74 | 19 | 55 | 47 | 7 | 40 | — |
| 65 y más | 226 | 115 | 38 | 77 | 108 | 17 | 91 | 3 |
| Ignorados | 16 | 1 | — | 1 | 6 | 1 | 5 | 9 |
| TOTALES | 3.884 | 2.529 | 757 | 1.772 | 1.320 | 217 | 1.103 | 35 |

Mujeres

| | | | | | | | | |
|----------------|--------------|--------------|------------|--------------|--------------|------------|------------|-----------|
| 6 | 156 | 14 | 4 | 10 | 140 | 36 | 104 | 2 |
| 7 a 9 | 400 | 193 | 57 | 136 | 205 | 34 | 171 | 2 |
| 10 a 14 | 477 | 395 | 92 | 303 | 81 | 9 | 72 | 1 |
| 15 a 19 | 350 | 308 | 99 | 209 | 42 | 5 | 37 | — |
| 20 a 24 | 306 | 261 | 96 | 165 | 43 | 10 | 33 | 2 |
| 25 a 29 | 240 | 195 | 74 | 121 | 45 | 12 | 33 | — |
| 30 a 34 | 243 | 182 | 61 | 121 | 59 | 11 | 48 | 2 |
| 35 a 39 | 287 | 230 | 68 | 162 | 57 | 8 | 49 | — |
| 40 a 44 | 211 | 142 | 46 | 96 | 69 | 7 | 62 | — |
| 45 a 49 | 204 | 138 | 43 | 95 | 65 | 13 | 52 | 1 |
| 50 a 54 | 183 | 116 | 51 | 65 | 66 | 20 | 46 | 1 |
| 55 a 59 | 116 | 68 | 25 | 43 | 47 | 7 | 40 | 1 |
| 60 a 64 | 155 | 82 | 26 | 56 | 72 | 15 | 57 | 1 |
| 65 y más | 266 | 145 | 57 | 88 | 114 | 27 | 87 | 7 |
| Ignorados | 2 | — | — | — | — | — | — | 2 |
| TOTALES | 3.596 | 2.469 | 799 | 1.670 | 1.105 | 214 | 891 | 22 |

Comuna de Coinco

Cuadro N.o 4

| POBLACION ALFABETA, Y ANALFABETA, POR GRUPOS DE EDAD Y SEXO, SEGUN AREAS DE EMPADRONAMIENTO | | | | | | | | | |
|--|------------------|--------------------|--------|-------|----------------------|--------|-------|----------|--|
| EDAD AÑOS | Total General | POBLACION ALFABETA | | | POBLACION ANALFABETA | | | Ignorada | |
| | | Total | Urbano | Rural | Total | Urbano | Rural | | |

Totales

| | | | | | | | | |
|----------------|--------------|--------------|------------|--------------|--------------|------------|--------------|----------|
| 6 | 129 | 5 | — | 5 | 124 | 23 | 101 | — |
| 7 a 9 | 381 | 120 | 29 | 91 | 260 | 53 | 207 | 1 |
| 10 a 14 | 518 | 412 | 76 | 336 | 105 | 13 | 92 | 1 |
| 15 a 19 | 359 | 298 | 69 | 229 | 60 | 7 | 53 | 1 |
| 20 a 24 | 336 | 283 | 68 | 215 | 51 | 8 | 43 | 2 |
| 25 a 29 | 262 | 195 | 38 | 157 | 66 | 6 | 60 | 1 |
| 30 a 34 | 211 | 169 | 39 | 130 | 42 | 8 | 34 | — |
| 35 a 39 | 252 | 185 | 45 | 140 | 67 | 7 | 60 | — |
| 40 a 44 | 236 | 155 | 38 | 117 | 81 | 11 | 70 | — |
| 45 a 49 | 171 | 111 | 25 | 86 | 60 | 9 | 51 | — |
| 50 a 54 | 155 | 112 | 27 | 85 | 43 | 11 | 32 | — |
| 55 a 59 | 137 | 85 | 18 | 67 | 52 | 5 | 47 | — |
| 60 a 64 | 136 | 75 | 17 | 58 | 61 | 14 | 47 | — |
| 65 y más | 267 | 131 | 33 | 98 | 135 | 18 | 117 | 1 |
| Ignorados | 8 | 5 | — | 5 | 2 | 1 | 1 | 1 |
| TOTALES | 3.558 | 2.341 | 522 | 1.819 | 1.209 | 194 | 1.015 | 8 |

Hombres

| | | | | | | | | |
|----------------|--------------|--------------|------------|------------|------------|------------|------------|----------|
| 6 | 57 | 1 | — | 1 | 56 | 15 | 41 | — |
| 7 a 9 | 202 | 56 | 15 | 41 | 145 | 28 | 117 | 1 |
| 10 a 14 | 261 | 188 | 34 | 154 | 73 | 8 | 65 | — |
| 15 a 19 | 214 | 171 | 36 | 135 | 43 | 4 | 39 | — |
| 20 a 24 | 202 | 163 | 37 | 126 | 38 | 5 | 33 | 1 |
| 25 a 29 | 143 | 105 | 20 | 85 | 38 | 4 | 34 | — |
| 30 a 34 | 110 | 86 | 20 | 66 | 24 | 5 | 19 | — |
| 35 a 39 | 128 | 92 | 21 | 71 | 36 | 5 | 31 | — |
| 40 a 44 | 119 | 77 | 19 | 58 | 42 | 8 | 34 | — |
| 45 a 49 | 89 | 53 | 12 | 41 | 36 | 6 | 30 | — |
| 50 a 54 | 68 | 50 | 15 | 35 | 18 | 3 | 15 | — |
| 55 a 59 | 69 | 40 | 9 | 31 | 29 | 3 | 26 | — |
| 60 a 64 | 76 | 42 | 9 | 33 | 34 | 8 | 26 | — |
| 65 y más | 128 | 63 | 14 | 49 | 64 | 8 | 56 | 1 |
| Ignorados | 5 | 4 | — | 4 | 1 | 1 | — | — |
| TOTALES | 1.871 | 1.191 | 261 | 930 | 677 | 111 | 566 | 3 |

Mujeres

| | | | | | | | | |
|----------------|--------------|--------------|------------|------------|------------|-----------|------------|----------|
| 6 | 72 | 4 | — | 4 | 68 | 8 | 60 | — |
| 7 a 9 | 179 | 64 | 14 | 50 | 115 | 25 | 90 | — |
| 10 a 14 | 257 | 224 | 42 | 182 | 32 | 5 | 27 | 1 |
| 15 a 19 | 145 | 127 | 33 | 94 | 17 | 3 | 14 | 1 |
| 20 a 24 | 134 | 120 | 31 | 89 | 13 | 3 | 10 | 1 |
| 25 a 29 | 119 | 90 | 18 | 72 | 28 | 2 | 26 | 1 |
| 30 a 34 | 101 | 83 | 19 | 64 | 18 | 3 | 15 | — |
| 35 a 39 | 124 | 93 | 24 | 69 | 31 | 2 | 29 | — |
| 40 a 44 | 117 | 78 | 19 | 59 | 39 | 3 | 36 | — |
| 45 a 49 | 82 | 58 | 13 | 45 | 24 | 3 | 21 | — |
| 50 a 54 | 87 | 62 | 12 | 50 | 25 | 8 | 17 | — |
| 55 a 59 | 68 | 45 | 9 | 36 | 23 | 2 | 21 | — |
| 60 a 64 | 60 | 33 | 8 | 25 | 27 | 6 | 21 | — |
| 65 y más | 139 | 68 | 19 | 49 | 71 | 10 | 61 | — |
| Ignorados | 3 | 1 | — | 1 | 1 | — | 1 | 1 |
| TOTALES | 1.687 | 1.150 | 261 | 889 | 532 | 83 | 449 | 5 |

Comuna de Quinta de Tilcoco

Cuadro N.o 1

| POBLACION ALFABETA, Y ANALFABETA, POR GRUPOS DE EDAD Y SEXO, SEGUN AREAS DE EMPADRONAMIENTO | | | | | | | | | |
|--|------------------|--------------------|--------|-------|----------------------|--------|-------|----------|--|
| AÑOS | Total General | POBLACION ALFABETA | | | POBLACION ANALFABETA | | | Ignorada | |
| | | Total | Urbano | Rural | Total | Urbano | Rural | | |

Totales

| | | | | | | | | | | |
|---------|---|-----------|-------|-------|-----|-------|-------|-----|-------|----|
| 7 | a | 6 | 162 | 10 | 5 | 5 | 149 | 32 | 117 | 3 |
| 10 | a | 9 | 443 | 158 | 53 | 105 | 282 | 46 | 236 | 3 |
| 15 | a | 14 | 645 | 506 | 126 | 380 | 137 | 11 | 126 | 2 |
| 20 | a | 19 | 540 | 437 | 124 | 313 | 102 | 11 | 91 | 1 |
| 25 | a | 24 | 395 | 323 | 106 | 217 | 71 | 16 | 55 | 1 |
| 30 | a | 29 | 314 | 243 | 76 | 167 | 71 | 9 | 62 | — |
| 35 | a | 34 | 291 | 219 | 66 | 153 | 70 | 11 | 59 | 2 |
| 40 | a | 39 | 322 | 221 | 68 | 153 | 97 | 8 | 89 | 4 |
| 45 | a | 44 | 260 | 179 | 58 | 121 | 79 | 15 | 64 | 2 |
| 50 | a | 49 | 257 | 166 | 67 | 99 | 89 | 13 | 76 | 2 |
| 55 | a | 54 | 217 | 150 | 41 | 109 | 64 | 14 | 50 | 3 |
| 60 | a | 59 | 162 | 98 | 21 | 77 | 62 | 14 | 48 | 2 |
| 65 | a | 64 | 163 | 87 | 38 | 49 | 76 | 20 | 56 | — |
| 65 | y | más | 333 | 152 | 62 | 90 | 179 | 34 | 145 | 2 |
| | | Ignorados | 2 | — | — | — | — | — | — | 2 |
| TOTALES | | | 4.506 | 2.949 | 911 | 2.038 | 1.528 | 254 | 1.274 | 29 |

Hombres

| | | | | | | | | | | |
|---------|---|-----------|-------|-------|-----|-------|-----|-----|-----|----|
| 7 | a | 6 | 84 | 5 | 3 | 2 | 78 | 19 | 59 | 1 |
| 10 | a | 9 | 232 | 86 | 26 | 60 | 145 | 20 | 125 | 1 |
| 15 | a | 14 | 338 | 264 | 60 | 204 | 74 | 3 | 71 | — |
| 20 | a | 19 | 314 | 247 | 70 | 177 | 67 | 5 | 62 | — |
| 25 | a | 24 | 208 | 166 | 53 | 113 | 42 | 8 | 34 | — |
| 30 | a | 29 | 162 | 119 | 35 | 84 | 43 | 7 | 36 | — |
| 35 | a | 34 | 146 | 100 | 33 | 67 | 46 | 7 | 39 | — |
| 40 | a | 39 | 163 | 103 | 29 | 74 | 56 | 4 | 52 | 4 |
| 45 | a | 44 | 147 | 107 | 30 | 77 | 39 | 8 | 31 | 1 |
| 50 | a | 49 | 127 | 80 | 30 | 50 | 45 | 4 | 41 | 2 |
| 55 | a | 54 | 109 | 79 | 23 | 56 | 29 | 9 | 20 | 1 |
| 60 | a | 59 | 88 | 53 | 10 | 43 | 33 | 6 | 27 | 2 |
| 65 | a | 64 | 79 | 45 | 18 | 27 | 34 | 11 | 23 | — |
| 65 | y | más | 159 | 70 | 25 | 45 | 87 | 16 | 71 | 2 |
| | | Ignorados | — | — | — | — | — | — | — | — |
| TOTALES | | | 2.356 | 1.524 | 445 | 1.079 | 818 | 127 | 691 | 14 |

Mujeres

| | | | | | | | | | | |
|---------|---|-----------|-------|-------|-----|-----|-----|-----|-----|----|
| 7 | a | 6 | 78 | 5 | 2 | 3 | 71 | 13 | 58 | 2 |
| 10 | a | 9 | 211 | 72 | 27 | 45 | 137 | 26 | 111 | 2 |
| 15 | a | 14 | 307 | 242 | 66 | 176 | 63 | 8 | 55 | 2 |
| 20 | a | 19 | 226 | 190 | 54 | 136 | 35 | 6 | 29 | 1 |
| 25 | a | 24 | 187 | 157 | 53 | 104 | 29 | 8 | 21 | 1 |
| 30 | a | 29 | 152 | 124 | 41 | 83 | 28 | 2 | 26 | — |
| 35 | a | 34 | 145 | 119 | 33 | 86 | 24 | 4 | 20 | 2 |
| 40 | a | 39 | 159 | 118 | 39 | 79 | 41 | 4 | 37 | — |
| 45 | a | 44 | 113 | 72 | 28 | 44 | 40 | 7 | 33 | 1 |
| 50 | a | 49 | 130 | 86 | 37 | 49 | 44 | 9 | 35 | — |
| 55 | a | 54 | 108 | 71 | 18 | 53 | 35 | 5 | 30 | 2 |
| 60 | a | 59 | 74 | 45 | 11 | 34 | 29 | 8 | 21 | — |
| 65 | a | 64 | 84 | 42 | 20 | 22 | 42 | 9 | 33 | — |
| 65 | y | más | 174 | 82 | 37 | 45 | 92 | 18 | 74 | — |
| | | Ignorados | 2 | — | — | — | — | — | — | 2 |
| TOTALES | | | 2.150 | 1.425 | 466 | 959 | 710 | 127 | 583 | 15 |

Provincia de O'Higgins

Resumen por comunas

Cuadro N.º 5

| ASISTENCIA ESCOLAR DE LA POBLACION, SEGUN CLASE DE INSTRUCCION, POR EDAD Y SEXO | | | | | | | |
|--|------------------|-----------|--------|-----------------|--------------------|----------|---------------------------|
| DIVISION ADMINISTRATIVA | Total General | PRIMARIOS | | Secun- dario | Univer- sitario | Especial | No asisten y sin datos |
| | | Urbano | Rural | | | | |
| Totales | | | | | | | |
| PROVINCIA | 186.201 | 13.680 | 17.694 | 2.569 | 113 | 1.231 | 150.914 |
| Depto. Rancagua | 94.404 | 9.687 | 5.787 | 1.776 | 79 | 965 | 76.110 |
| Comunas: | | | | | | | |
| Rancagua | 41.889 | 6.171 | 995 | 1.494 | 61 | 587 | 32.581 |
| Machali | 19.004 | 1.769 | 1.417 | 98 | 14 | 214 | 15.492 |
| Graneros | 12.547 | 705 | 1.155 | 73 | 1 | 65 | 10.548 |
| Mostazal | 7.054 | 445 | 509 | 72 | 1 | 6 | 6.021 |
| Doñihue | 5.604 | 407 | 618 | 23 | 1 | 36 | 4.519 |
| Coltauco | 8.306 | 190 | 1.093 | 16 | 1 | 57 | 6.949 |
| Depto. Cachapoal | 17.942 | 742 | 2.302 | 31 | 8 | 62 | 14.797 |
| Comunas: | | | | | | | |
| Peumo | 8.211 | 547 | 943 | 17 | 5 | 59 | 6.640 |
| Las Cabras | 9.731 | 195 | 1.359 | 14 | 3 | 3 | 8.157 |
| Depto. San Vicente | 28.195 | 724 | 3.975 | 87 | 14 | 37 | 23.358 |
| Comunas: | | | | | | | |
| San Vicente | 19.737 | 691 | 2.671 | 83 | 12 | 34 | 16.246 |
| Pichidegua | 8.458 | 33 | 1.304 | 4 | 2 | 3 | 7.112 |
| Depto. Caupolicán | 45.660 | 2.527 | 5.630 | 675 | 12 | 167 | 36.649 |
| Comunas: | | | | | | | |
| Rengo | 19.269 | 1.458 | 1.849 | 493 | 7 | 73 | 15.389 |
| Requinoa | 7.473 | 253 | 1.052 | 85 | — | 32 | 6.051 |
| Olívar | 3.374 | 103 | 489 | 24 | 1 | 22 | 2.735 |
| Malloa | 7.480 | 358 | 1.045 | 46 | 2 | 24 | 6.005 |
| Coinco | 3.558 | 150 | 591 | 10 | 1 | 12 | 2.794 |
| Quinta Tilcoco | 4.506 | 205 | 604 | 17 | 1 | 4 | 3.675 |
| Hombres | | | | | | | |
| PROVINCIA | 95.851 | 6.834 | 9.301 | 1.373 | 63 | 569 | 77.711 |
| Depto. Rancagua | 47.898 | 4.807 | 2.992 | 938 | 40 | 469 | 38.652 |
| Comunas: | | | | | | | |
| Rancagua | 19.678 | 3.020 | 550 | 759 | 29 | 269 | 15.051 |
| Machali | 10.604 | 877 | 726 | 56 | 9 | 90 | 8.846 |
| Graneros | 6.832 | 351 | 596 | 41 | 1 | 20 | 5.823 |
| Mostazal | 3.765 | 236 | 259 | 64 | — | 2 | 3.204 |
| Doñihue | 2.733 | 211 | 330 | 8 | — | 34 | 2.150 |
| Coltauco | 4.286 | 112 | 531 | 10 | 1 | 54 | 3.578 |
| Depto. Cachapoal | 9.502 | 376 | 1.182 | 10 | 5 | 21 | 7.908 |
| Comunas: | | | | | | | |
| Peumo | 4.383 | 266 | 479 | 7 | 2 | 18 | 3.611 |
| Las Cabras | 5.119 | 110 | 703 | 3 | 3 | 3 | 4.297 |
| Depto. San Vicente | 14.832 | 383 | 2.149 | 48 | 8 | 16 | 12.228 |
| Comunas: | | | | | | | |
| San Vicente | 10.185 | 367 | 1.442 | 45 | 6 | 14 | 8.311 |
| Pichidegua | 4.647 | 16 | 707 | 3 | 2 | 2 | 3.917 |
| Depto. Caupolicán | 23.619 | 1.268 | 2.978 | 377 | 10 | 63 | 18.923 |
| Comunas: | | | | | | | |
| Rengo | 9.752 | 742 | 952 | 256 | 6 | 41 | 7.755 |
| Requinoa | 4.007 | 116 | 564 | 69 | — | 9 | 3.249 |
| Olívar | 1.749 | 51 | 283 | 15 | — | 5 | 1.395 |
| Malloa | 3.884 | 178 | 541 | 18 | 2 | 6 | 3.139 |
| Coinco | 1.871 | 83 | 302 | 8 | 1 | 1 | 1.476 |
| Quinta Tilcoco | 2.356 | 98 | 336 | 11 | 1 | 1 | 1.909 |

Provincia de O'Higgins
Resumen por comunas

(Continuación)

Cuadro N.º 5

| ASISTENCIA ESCOLAR DE LA POBLACION, SEGUN CLASE DE INSTRUCCION, POR EDAD Y SEXO | | | | | | | |
|--|------------------|-----------|-------|-----------------|--------------------|----------|--------------------------|
| DIVISION ADMINISTRATIVA | Total General | PRIMARIOS | | Secun- dario | Univer- sitario | Especial | No asiste y sin dato: |
| | | Urbano | Rural | | | | |
| Mujeres | | | | | | | |
| PROVINCIA | 90.350 | 6.846 | 8.393 | 1.196 | 50 | 662 | 73.203 |
| Depto. Rancagua | 46.506 | 4.880 | 2.795 | 838 | 39 | 496 | 37.458 |
| Comunas: | | | | | | | |
| Rancagua | 22.211 | 3.151 | 445 | 735 | 32 | 318 | 17.530 |
| Machali | 8.400 | 892 | 691 | 42 | 5 | 124 | 6.646 |
| Graneros | 5.715 | 354 | 559 | 32 | — | 45 | 4.725 |
| Mostazal | 3.289 | 209 | 250 | 8 | 1 | 4 | 2.817 |
| Dofihue | 2.871 | 196 | 288 | 15 | 1 | 2 | 2.369 |
| Coltauco | 4.020 | 78 | 562 | 6 | — | 3 | 3.371 |
| Depto. Cachapoal | 8.440 | 366 | 1.120 | 21 | 3 | 41 | 6.889 |
| Comunas: | | | | | | | |
| Peumo | 3.828 | 281 | 464 | 10 | 3 | 41 | 3.029 |
| Las Cabras | 4.612 | 85 | 656 | 11 | — | — | 3.860 |
| Depto. San Vicente | 13.363 | 341 | 1.826 | 39 | 6 | 21 | 11.130 |
| Comunas: | | | | | | | |
| San Vicente | 9.552 | 324 | 1.229 | 38 | 6 | 20 | 7.935 |
| Pichidegua | 3.811 | 17 | 597 | 1 | — | 1 | 3.195 |
| Depto. Caupolicán | 22.041 | 1.259 | 2.652 | 298 | 2 | 104 | 17.726 |
| Comunas: | | | | | | | |
| Rengo | 9.517 | 716 | 897 | 237 | 1 | 32 | 7.634 |
| Requinoa | 3.466 | 137 | 488 | 16 | — | 23 | 2.802 |
| Olivar | 1.625 | 52 | 206 | 9 | 1 | 17 | 1.340 |
| Malloa | 3.596 | 180 | 504 | 28 | — | 18 | 2.866 |
| Colinco | 1.687 | 67 | 289 | 2 | — | 11 | 1.318 |
| Quinta Tilcoco | 2.150 | 107 | 268 | 6 | — | 3 | 1.766 |

ASISTENCIA ESCOLAR DE LA POBLACION, SEGUN CLASE DE INSTRUCCION,
POR EDAD Y SEXO

| EDAD AÑOS | Total General | PRIMARIOS | | Secun- dario | Univer- sitario | Especial | No asisten y sin datos |
|---------------------------|------------------|---------------|---------------|-----------------|--------------------|--------------|---------------------------|
| | | Urbano | Rural | | | | |
| Totales | | | | | | | |
| 6 | 6.777 | 807 | 725 | — | — | — | 5.245 |
| 7 a 9 | 18.311 | 5.460 | 6.602 | — | — | 5 | 6.244 |
| 10 a 14 | 25.294 | 6.751 | 9.691 | 1.259 | — | 287 | 7.306 |
| 15 a 19 | 20.692 | 532 | 604 | 1.223 | 43 | 676 | 17.614 |
| 20 a 24 | 19.793 | 54 | 12 | 67 | 50 | 169 | 19.441 |
| 25 a 29 | 15.392 | 26 | 8 | 6 | 6 | 48 | 15.298 |
| 30 y más | 79.353 | 45 | 34 | 13 | 14 | 43 | 79.204 |
| Ignorados | 589 | 5 | 18 | 1 | — | 3 | 562 |
| TOTALES | 186.201 | 13.680 | 17.694 | 2.569 | 113 | 1.231 | 150.914 |
| Hombres | | | | | | | |
| 6 | 3.392 | 397 | 343 | — | — | — | 2.652 |
| 7 a 9 | 9.196 | 2.680 | 3.304 | — | — | 4 | 3.208 |
| 10 a 14 | 13.061 | 3.374 | 5.232 | 676 | — | 151 | 3.628 |
| 15 a 19 | 10.988 | 293 | 383 | 660 | 22 | 293 | 9.337 |
| 20 a 24 | 10.202 | 35 | 5 | 27 | 30 | 69 | 10.036 |
| 25 a 29 | 7.827 | 21 | 4 | 3 | 5 | 21 | 7.773 |
| 30 y más | 40.781 | 31 | 14 | 6 | 6 | 28 | 40.696 |
| Ignorados | 404 | 3 | 16 | 1 | — | 3 | 381 |
| TOTALES | 95.851 | 6.834 | 9.301 | 1.373 | 63 | 569 | 77.711 |
| Mujeres | | | | | | | |
| 6 | 3.385 | 410 | 382 | — | — | — | 2.593 |
| 7 a 9 | 9.115 | 2.780 | 3.298 | — | — | 1 | 3.036 |
| 10 a 14 | 12.233 | 3.377 | 4.459 | 583 | — | 136 | 3.678 |
| 15 a 19 | 9.704 | 239 | 221 | 563 | 21 | 383 | 8.277 |
| 20 a 24 | 9.591 | 19 | 7 | 40 | 20 | 100 | 9.405 |
| 25 a 29 | 7.565 | 5 | 4 | 3 | 1 | 27 | 7.525 |
| 30 y más | 38.572 | 14 | 20 | 7 | 8 | 15 | 38.508 |
| Ignorados | 185 | 2 | 2 | — | — | — | 181 |
| TOTALES | 90.350 | 6.846 | 8.393 | 1.196 | 50 | 662 | 73.203 |
| Comuna de Rancagua | | | | | | | |
| Totales | | | | | | | |
| 6 | 1.374 | 376 | 24 | — | — | — | 974 |
| 7 a 9 | 3.751 | 2.465 | 341 | — | — | 1 | 944 |
| 10 a 14 | 5.503 | 3.004 | 585 | 725 | — | 132 | 1.057 |
| 15 a 19 | 4.886 | 231 | 41 | 718 | 28 | 334 | 3.534 |
| 20 a 24 | 4.745 | 36 | — | 45 | 26 | 80 | 4.558 |
| 25 a 29 | 3.602 | 21 | 2 | 3 | 3 | 20 | 3.553 |
| 30 y más | 17.830 | 35 | 1 | 3 | 4 | 20 | 17.767 |
| Ignorados | 198 | 3 | 1 | — | — | — | 194 |
| TOTALES | 41.889 | 6.171 | 995 | 1.494 | 61 | 587 | 32.581 |
| Hombres | | | | | | | |
| 6 | 673 | 185 | 8 | — | — | — | 480 |
| 7 a 9 | 1.828 | 1.191 | 171 | — | — | — | 466 |
| 10 a 14 | 2.752 | 1.454 | 344 | 379 | — | 68 | 507 |
| 15 a 19 | 2.292 | 122 | 25 | 361 | 12 | 143 | 1.629 |
| 20 a 24 | 2.109 | 23 | — | 17 | 14 | 40 | 2.015 |
| 25 a 29 | 1.573 | 18 | 1 | 1 | 2 | 10 | 1.541 |
| 30 y más | 8.342 | 26 | — | 1 | 1 | 8 | 8.306 |
| Ignorados | 109 | 1 | 1 | — | — | — | 107 |
| TOTALES | 19.678 | 3.020 | 550 | 759 | 29 | 269 | 15.051 |
| Mujeres | | | | | | | |
| 6 | 701 | 191 | 16 | — | — | — | 494 |
| 7 a 9 | 1.923 | 1.274 | 170 | — | — | 1 | 478 |
| 10 a 14 | 2.751 | 1.550 | 241 | 346 | — | 64 | 550 |
| 15 a 19 | 2.594 | 109 | 16 | 357 | 16 | 191 | 1.905 |
| 20 a 24 | 2.636 | 13 | — | 28 | 12 | 40 | 2.543 |
| 25 a 29 | 2.029 | 3 | 1 | 2 | 1 | 10 | 2.012 |
| 30 y más | 9.488 | 9 | 1 | 2 | 3 | 12 | 9.461 |
| Ignorados | 89 | 2 | — | — | — | — | 87 |
| TOTALES | 22.211 | 3.151 | 445 | 735 | 32 | 318 | 17.530 |

ASISTENCIA ESCOLAR DE LA POBLACION, SEGUN CLASE DE INSTRUCCION,
POR EDAD Y SEXO

| EDAD AÑOS | Total General | PRIMARIOS | | Secun- dario | Univer- sitario | Especial | No asisten y sin datos |
|---------------------------|------------------|--------------|--------------|-----------------|--------------------|------------|---------------------------|
| | | Urbano | Rural | | | | |
| Totales | | | | | | | |
| 6 | 667 | 92 | 69 | — | — | — | 506 |
| 7 a 9 | 16.78 | 710 | 537 | — | — | — | 431 |
| 10 a 14 | 2.105 | 873 | 758 | 42 | — | 49 | 383 |
| 15 a 19 | 1.758 | 85 | 52 | 53 | 6 | 114 | 1.448 |
| 20 a 24 | 2.506 | 6 | — | 1 | 5 | 32 | 2.462 |
| 25 a 29 | 2.163 | 1 | — | — | 1 | 10 | 2.151 |
| 30 y más | 8.077 | — | 1 | 2 | 2 | 8 | 8.064 |
| Ignorados | 50 | 2 | — | — | — | 1 | 47 |
| TOTALES | 19.004 | 1.769 | 1.417 | 98 | 14 | 214 | 15.492 |
| Hombres | | | | | | | |
| 6 | 358 | 41 | 41 | — | — | — | 276 |
| 7 a 9 | 867 | 374 | 276 | — | — | — | 217 |
| 10 a 14 | 1.027 | 408 | 378 | 28 | — | 25 | 188 |
| 15 a 19 | 888 | 50 | 31 | 28 | 4 | 44 | 731 |
| 20 a 24 | 1.428 | 2 | — | — | 3 | 10 | 1.413 |
| 25 a 29 | 1.249 | — | — | — | 1 | 4 | 1.244 |
| 30 y más | 4.747 | — | — | — | 1 | 6 | 4.740 |
| Ignorados | 40 | 2 | — | — | — | 1 | 37 |
| TOTALES | 10.604 | 877 | 726 | 56 | 9 | 90 | 8.846 |
| Mujeres | | | | | | | |
| 6 | 309 | 51 | 28 | — | — | — | 230 |
| 7 a 9 | 811 | 336 | 261 | — | — | — | 214 |
| 10 a 14 | 1.078 | 465 | 380 | 14 | — | 24 | 195 |
| 15 a 19 | 870 | 35 | 21 | 25 | 2 | 70 | 717 |
| 20 a 24 | 1.078 | 4 | — | 1 | 2 | 22 | 1.049 |
| 25 a 29 | 914 | 1 | — | — | — | 6 | 907 |
| 30 y más | 3.330 | — | 1 | 2 | 1 | 2 | 3.324 |
| Ignorados | 10 | — | — | — | — | — | 10 |
| TOTALES | 8.400 | 892 | 691 | 42 | 5 | 124 | 6.646 |
| Comuna de Graneros | | | | | | | |
| Totales | | | | | | | |
| 6 | 481 | 32 | 41 | — | — | — | 408 |
| 7 a 9 | 1.236 | 292 | 397 | — | — | — | 547 |
| 10 a 14 | 1.729 | 371 | 674 | 37 | — | 15 | 632 |
| 15 a 19 | 1.378 | 10 | 38 | 35 | 1 | 45 | 1.249 |
| 20 a 24 | 1.362 | — | — | — | — | 3 | 1.359 |
| 25 a 29 | 1.003 | — | — | — | — | — | 1.003 |
| 30 y más | 5.313 | — | 4 | 1 | — | 2 | 5.306 |
| Ignorados | 45 | — | 1 | — | — | — | 44 |
| TOTALES | 12.547 | 705 | 1.155 | 73 | 1 | 65 | 10.548 |
| Hombres | | | | | | | |
| 6 | 237 | 13 | 18 | — | — | — | 206 |
| 7 a 9 | 619 | 140 | 200 | — | — | — | 279 |
| 10 a 14 | 900 | 193 | 349 | 19 | — | 3 | 336 |
| 15 a 19 | 781 | 5 | 25 | 21 | 1 | 14 | 715 |
| 20 a 24 | 761 | — | — | — | — | 1 | 760 |
| 25 a 29 | 540 | — | — | — | — | — | 540 |
| 30 y más | 2.966 | — | 3 | 1 | — | 2 | 2.960 |
| Ignorados | 28 | — | 1 | — | — | — | 27 |
| TOTALES | 6.832 | 351 | 596 | 41 | 1 | 20 | 5.823 |
| Mujeres | | | | | | | |
| 6 | 244 | 19 | 23 | — | — | — | 202 |
| 7 a 9 | 617 | 152 | 197 | — | — | — | 268 |
| 10 a 14 | 829 | 178 | 325 | 18 | — | 12 | 296 |
| 15 a 19 | 597 | 5 | 13 | 14 | — | 31 | 534 |
| 20 a 24 | 601 | — | — | — | — | 2 | 599 |
| 25 a 29 | 463 | — | — | — | — | — | 463 |
| 30 y más | 2.347 | — | 1 | — | — | — | 2.346 |
| Ignorados | 17 | — | — | — | — | — | 17 |
| TOTALES | 5.715 | 354 | 559 | 32 | — | 45 | 4.725 |

| ASISTENCIA ESCOLAR DE LA POBLACION SEGUN CLASE DE INSTRUCCION, POR EDAD Y SEXO | | | | | | | | |
|---|------------------|------------|------------|-----------------|--------------------|-----------|---------------------------|--|
| EDAD AÑOS | Total General | PRIMARIOS | | Secun- dario | Univer- sitario | Especial | No asisten / sin datos | |
| | | Urbano | Rural | | | | | |
| Totales | | | | | | | | |
| 6 | 256 | 10 | 11 | — | — | — | 235 | |
| 7 a 9 | 736 | 131 | 190 | — | — | — | 415 | |
| 10 a 14 | 1.112 | 278 | 294 | 28 | — | 1 | 511 | |
| 15 a 19 | 828 | 26 | 14 | 42 | 1 | 2 | 743 | |
| 20 a 24 | 681 | — | — | 2 | — | 2 | 677 | |
| 25 a 29 | 536 | — | — | — | — | 1 | 535 | |
| 30 y más | 2.889 | — | — | — | — | — | 2.889 | |
| Ignorados | 16 | — | — | — | — | — | 16 | |
| TOTALES | 7.054 | 445 | 509 | 72 | 1 | 6 | 6.021 | |
| Hombres | | | | | | | | |
| 6 | 130 | 2 | 4 | — | — | — | 124 | |
| 7 a 9 | 367 | 58 | 99 | — | — | — | 210 | |
| 10 a 14 | 599 | 159 | 148 | 26 | — | 1 | 265 | |
| 15 a 19 | 468 | 17 | 8 | 36 | — | — | 407 | |
| 20 a 24 | 370 | — | — | 2 | — | — | 368 | |
| 25 a 29 | 279 | — | — | — | — | 1 | 278 | |
| 30 y más | 1.538 | — | — | — | — | — | 1.538 | |
| Ignorados | 14 | — | — | — | — | — | 14 | |
| TOTALES | 3.765 | 236 | 259 | 64 | — | 2 | 3.204 | |
| Mujeres | | | | | | | | |
| 6 | 126 | 8 | 7 | — | — | — | 111 | |
| 7 a 9 | 369 | 73 | 91 | — | — | — | 205 | |
| 10 a 14 | 513 | 119 | 146 | 2 | — | — | 246 | |
| 15 a 19 | 360 | 9 | 6 | 6 | 1 | 2 | 336 | |
| 20 a 24 | 311 | — | — | — | — | 2 | 309 | |
| 25 a 29 | 257 | — | — | — | — | — | 257 | |
| 30 y más | 1.351 | — | — | — | — | — | 1.351 | |
| Ignorados | 2 | — | — | — | — | — | 2 | |
| TOTALES | 3.289 | 209 | 250 | 8 | 1 | 4 | 2.817 | |
| Comuna de Doñihue | | | | | | | | |
| Totales | | | | | | | | |
| 6 | 206 | 31 | 35 | — | — | — | 140 | |
| 7 a 9 | 557 | 150 | 220 | — | — | — | 187 | |
| 10 a 14 | 806 | 209 | 330 | 11 | — | 19 | 237 | |
| 15 a 19 | 595 | 17 | 20 | 8 | 1 | 15 | 534 | |
| 20 a 24 | 518 | — | 3 | 3 | — | — | 512 | |
| 25 a 29 | 401 | — | 1 | — | — | 2 | 398 | |
| 30 y más | 2.503 | — | 9 | 1 | — | — | 2.493 | |
| Ignorados | 18 | — | — | — | — | — | 18 | |
| TOTALES | 5.604 | 407 | 618 | 23 | 1 | 36 | 4.519 | |
| Hombres | | | | | | | | |
| 6 | 96 | 17 | 17 | — | — | — | 62 | |
| 7 a 9 | 290 | 76 | 118 | — | — | — | 96 | |
| 10 a 14 | 417 | 111 | 178 | 4 | — | 19 | 105 | |
| 15 a 19 | 314 | 7 | 14 | 1 | — | 15 | 277 | |
| 20 a 24 | 246 | — | 1 | 2 | — | — | 243 | |
| 25 a 29 | 185 | — | — | — | — | — | 185 | |
| 30 y más | 1.175 | — | 2 | 1 | — | — | 1.172 | |
| Ignorados | 10 | — | — | — | — | — | 10 | |
| TOTALES | 2.733 | 211 | 330 | 8 | — | 34 | 2.150 | |
| Mujeres | | | | | | | | |
| 6 | 110 | 14 | 18 | — | — | — | 78 | |
| 7 a 9 | 267 | 74 | 102 | — | — | — | 91 | |
| 10 a 14 | 389 | 98 | 152 | 7 | — | — | 132 | |
| 15 a 19 | 281 | 10 | 6 | 7 | 1 | — | 257 | |
| 20 a 24 | 272 | — | 2 | 1 | — | — | 269 | |
| 25 a 29 | 216 | — | 1 | — | — | 2 | 213 | |
| 30 y más | 1.358 | — | 7 | — | — | — | 1.321 | |
| Ignorados | 8 | — | — | — | — | — | 8 | |
| TOTALES | 2.871 | 196 | 288 | 15 | 1 | 2 | 2.369 | |

ASISTENCIA ESCOLAR DE LA POBLACION SEGUN CLASE DE INSTRUCCION,
POR EDAD Y SEXO

| EDAD AÑOS | Total General | PRIMARIOS | | Secun- dario | Univer- sitario | Especial | No asisten y sin datos |
|-----------------|------------------|------------|--------------|-----------------|--------------------|-----------|---------------------------|
| | | Urbano | Rural | | | | |
| Totales | | | | | | | |
| 7 a 6 | 287 | 8 | 54 | — | — | — | 225 |
| 10 a 9 | 871 | 71 | 399 | — | — | 2 | 399 |
| 15 a 14 | 1.174 | 104 | 594 | 7 | — | 21 | 448 |
| 20 a 19 | 937 | 7 | 44 | 8 | — | 27 | 851 |
| 25 a 24 | 769 | — | — | — | — | 4 | 765 |
| 30 y más | 646 | — | — | — | 1 | 1 | 644 |
| Ignorados | 3.604 | — | 2 | — | — | — | 3.602 |
| | 18 | — | — | 1 | — | 2 | 15 |
| TOTALES | 8.306 | 190 | 1.093 | 16 | 1 | 57 | 6.949 |
| Hombres | | | | | | | |
| 7 a 6 | 141 | 6 | 24 | — | — | — | 111 |
| 10 a 9 | 434 | 40 | 185 | — | — | 2 | 207 |
| 15 a 14 | 601 | 61 | 295 | 4 | — | 21 | 220 |
| 20 a 19 | 538 | 5 | 25 | 5 | — | 26 | 477 |
| 25 a 24 | 414 | — | — | — | — | 3 | 411 |
| 30 y más | 319 | — | — | — | 1 | — | 318 |
| Ignorados | 1.822 | — | 2 | — | — | — | 1.820 |
| | 17 | — | — | 1 | — | 2 | 14 |
| TOTALES | 4.286 | 112 | 531 | 10 | 1 | 54 | 3.578 |
| Mujeres | | | | | | | |
| 7 a 6 | 146 | 2 | 30 | — | — | — | 114 |
| 10 a 9 | 437 | 31 | 214 | — | — | — | 192 |
| 15 a 14 | 573 | 43 | 299 | 3 | — | — | 228 |
| 20 a 19 | 399 | 2 | 19 | 3 | — | 1 | 374 |
| 25 a 24 | 355 | — | — | — | — | 1 | 354 |
| 30 y más | 327 | — | — | — | — | 1 | 326 |
| Ignorados | 1.782 | — | — | — | — | — | 1.782 |
| | 1 | — | — | — | — | — | 1 |
| TOTALES | 4.020 | 78 | 562 | 6 | — | 3 | 3.371 |
| Comuna de Peumo | | | | | | | |
| Totales | | | | | | | |
| 7 a 6 | 325 | 44 | 54 | — | — | — | 227 |
| 10 a 9 | 798 | 204 | 387 | — | — | 1 | 206 |
| 15 a 14 | 1.097 | 282 | 474 | 7 | — | 14 | 320 |
| 20 a 19 | 911 | 17 | 24 | 10 | — | 33 | 827 |
| 25 a 24 | 888 | — | — | — | 2 | 6 | 880 |
| 30 y más | 716 | — | 1 | — | — | 4 | 711 |
| Ignorados | 3.434 | — | 2 | — | 3 | 1 | 3.428 |
| | 42 | — | 1 | — | — | — | 41 |
| TOTALES | 8.211 | 547 | 943 | 17 | 5 | 59 | 6.640 |
| Hombres | | | | | | | |
| 7 a 6 | 166 | 24 | 21 | — | — | — | 121 |
| 10 a 9 | 384 | 98 | 187 | — | — | 1 | 98 |
| 15 a 14 | 570 | 134 | 258 | 3 | — | 2 | 173 |
| 20 a 19 | 527 | 10 | 11 | 4 | — | 10 | 492 |
| 25 a 24 | 465 | — | — | — | 1 | 2 | 462 |
| 30 y más | 415 | — | — | — | — | 2 | 413 |
| Ignorados | 1.828 | — | 2 | — | 1 | 1 | 1.824 |
| | 28 | — | — | — | — | — | 28 |
| TOTALES | 4.383 | 266 | 479 | 7 | 2 | 18 | 3.611 |
| Mujeres | | | | | | | |
| 7 a 6 | 159 | 20 | 33 | — | — | — | 106 |
| 10 a 9 | 414 | 106 | 200 | — | — | — | 108 |
| 15 a 14 | 527 | 148 | 216 | 4 | — | 12 | 147 |
| 20 a 19 | 384 | 7 | 13 | 6 | — | 23 | 335 |
| 25 a 24 | 423 | — | — | — | 1 | 4 | 418 |
| 30 y más | 301 | — | 1 | — | — | 2 | 298 |
| Ignorados | 1.606 | — | — | — | 2 | — | 1.604 |
| | 14 | — | 1 | — | — | — | 13 |
| TOTALES | 3.828 | 281 | 464 | 10 | 3 | 41 | 3.029 |

ASISTENCIA ESCOLAR DE LA POBLACION, SEGUN CLASE DE INSTRUCCION,
POR EDAD Y SEXO

| EDAD AÑOS | Total General | PRIMARIOS | | Secun- dario | Univer- sitario | Especial | No asisten y sin datos |
|-----------------------|------------------|------------|--------------|-----------------|--------------------|-----------|---------------------------|
| | | Urbano | Rural | | | | |
| Totales | | | | | | | |
| 6 | 380 | 8 | 35 | — | — | — | 337 |
| 7 a 9 | 1.126 | 90 | 563 | — | — | — | 473 |
| 10 a 14 | 1.429 | 90 | 735 | 8 | — | — | 596 |
| 15 a 19 | 1.170 | 5 | 24 | 6 | 1 | 1 | 1.133 |
| 20 a 24 | 943 | 1 | 1 | — | 1 | — | 940 |
| 25 a 29 | 700 | — | — | — | — | — | 700 |
| 30 y más | 3.938 | 1 | — | — | 1 | 2 | 3.934 |
| Ignorados | 45 | — | 1 | — | — | — | 44 |
| TOTALES | 9.731 | 195 | 1.359 | 14 | 3 | 3 | 8.157 |
| Hombres | | | | | | | |
| 6 | 185 | 4 | 15 | — | — | — | 166 |
| 7 a 9 | 566 | 42 | 275 | — | — | — | 249 |
| 10 a 14 | 757 | 59 | 394 | 2 | — | — | 302 |
| 15 a 19 | 661 | 4 | 17 | 1 | 1 | 1 | 637 |
| 20 a 24 | 492 | 1 | 1 | — | 1 | — | 489 |
| 25 a 29 | 373 | — | — | — | — | — | 373 |
| 30 y más | 2.048 | — | — | — | 1 | 2 | 2.045 |
| Ignorados | 37 | — | 1 | — | — | — | 36 |
| TOTALES | 5.119 | 110 | 703 | 3 | 3 | 3 | 4.297 |
| Mujeres | | | | | | | |
| 6 | 195 | 4 | 20 | — | — | — | 171 |
| 7 a 9 | 560 | 48 | 288 | — | — | — | 294 |
| 10 a 14 | 672 | 31 | 341 | 6 | — | — | 294 |
| 15 a 19 | 509 | 1 | 7 | 5 | — | — | 496 |
| 20 a 24 | 451 | — | — | — | — | — | 451 |
| 25 a 29 | 327 | — | — | — | — | — | 327 |
| 30 y más | 1.890 | 1 | — | — | — | — | 1.889 |
| Ignorados | 8 | — | — | — | — | — | 8 |
| TOTALES | 4.612 | 85 | 656 | 11 | — | — | 3.860 |
| Comuna de San Vicente | | | | | | | |
| Totales | | | | | | | |
| 6 | 772 | 68 | 127 | — | — | — | 577 |
| 7 a 9 | 1.989 | 289 | 958 | — | — | — | 742 |
| 10 a 14 | 2.656 | 301 | 1.451 | 36 | — | 5 | 863 |
| 15 a 19 | 2.213 | 33 | 117 | 43 | 2 | 12 | 2.006 |
| 20 a 24 | 2.034 | — | 1 | 3 | 7 | 12 | 2.011 |
| 25 a 29 | 1.500 | — | — | — | — | 2 | 1.498 |
| 30 y más | 8.513 | — | 5 | 1 | 3 | 3 | 8.501 |
| Ignorados | 60 | — | 12 | — | — | — | 48 |
| TOTALES | 19.737 | 691 | 2.671 | 83 | 12 | 34 | 16.246 |
| Hombres | | | | | | | |
| 6 | 396 | 35 | 67 | — | — | — | 294 |
| 7 a 9 | 1.005 | 141 | 476 | — | — | — | 388 |
| 10 a 14 | 1.398 | 167 | 806 | 20 | — | 4 | 401 |
| 15 a 19 | 1.197 | 24 | 80 | 22 | 1 | 2 | 1.068 |
| 20 a 24 | 1.074 | — | — | 2 | 4 | 4 | 1.064 |
| 25 a 29 | 766 | — | — | — | — | 1 | 765 |
| 30 y más | 4.303 | — | 1 | 1 | 1 | 3 | 4.297 |
| Ignorados | 46 | — | 12 | — | — | — | 34 |
| TOTALES | 10.185 | 367 | 1.442 | 45 | 6 | 14 | 8.311 |
| Mujeres | | | | | | | |
| 6 | 376 | 33 | 60 | — | — | — | 283 |
| 7 a 9 | 984 | 148 | 482 | — | — | — | 354 |
| 10 a 14 | 1.258 | 134 | 645 | 16 | — | 1 | 462 |
| 15 a 19 | 1.016 | 9 | 37 | 21 | 1 | 10 | 938 |
| 20 a 24 | 960 | — | 1 | 1 | 3 | 8 | 947 |
| 25 a 29 | 734 | — | — | — | — | 1 | 733 |
| 30 y más | 4.210 | — | 4 | — | 2 | — | 4.204 |
| Ignorados | 14 | — | — | — | — | — | 14 |
| TOTALES | 9.552 | 324 | 1.229 | 38 | 6 | 20 | 7.935 |

ASISTENCIA ESCOLAR DE LA POBLACION, SEGUN CLASE DE INSTRUCCION,
POR EDAD Y SEXO

| EDAD ANOS | Total General | PRIMARIOS | | Secun- dario | Univer- sitario | Especial | No asisten y sin datos |
|-----------------|------------------|--------------|--------------|-----------------|--------------------|-----------|---------------------------|
| | | Urbano | Rural | | | | |
| Totales | | | | | | | |
| 6 | 344 | 3 | 45 | — | — | — | 296 |
| 7 a 9 | 887 | 12 | 537 | — | — | — | 338 |
| 10 a 14 | 1.157 | 18 | 694 | 1 | — | — | 444 |
| 15 a 19 | 980 | — | 25 | 3 | — | 2 | 950 |
| 20 a 24 | 815 | — | 2 | — | 1 | — | 812 |
| 25 a 29 | 664 | — | — | — | — | — | 664 |
| 30 y más | 3.586 | — | 1 | — | 1 | 1 | 3.583 |
| Ignorados | 25 | — | — | — | — | — | 25 |
| TOTALES | 8.458 | 33 | 1.304 | 4 | 2 | 3 | 7.112 |
| Hombres | | | | | | | |
| 6 | 172 | 2 | 27 | — | — | — | 143 |
| 7 a 9 | 449 | 5 | 271 | — | — | — | 173 |
| 10 a 14 | 627 | 9 | 391 | 1 | — | — | 226 |
| 15 a 19 | 582 | — | 18 | 2 | — | 1 | 561 |
| 20 a 24 | 468 | — | — | — | 1 | — | 467 |
| 25 a 29 | 368 | — | — | — | — | — | 368 |
| 30 y más | 1.963 | — | — | — | 1 | 1 | 1.961 |
| Ignorados | 18 | — | — | — | — | — | 18 |
| TOTALES | 4.647 | 16 | 707 | 3 | 2 | 2 | 3.917 |
| Mujeres | | | | | | | |
| 6 | 172 | 1 | 18 | — | — | — | 153 |
| 7 a 9 | 438 | 7 | 266 | — | — | — | 165 |
| 10 a 14 | 530 | 9 | 303 | — | — | — | 218 |
| 15 a 19 | 398 | — | 7 | 1 | — | 1 | 389 |
| 20 a 24 | 347 | — | 2 | — | — | — | 345 |
| 25 a 29 | 296 | — | — | — | — | — | 296 |
| 30 y más | 1.623 | — | 1 | — | — | — | 1.622 |
| Ignorados | 7 | — | — | — | — | — | 7 |
| TOTALES | 3.811 | 17 | 597 | 1 | — | 1 | 3.195 |
| Comuna de Rengo | | | | | | | |
| Totales | | | | | | | |
| 6 | 690 | 76 | 75 | — | — | — | 539 |
| 7 a 9 | 1.971 | 615 | 708 | — | — | — | 648 |
| 10 a 14 | 2.738 | 692 | 999 | 259 | — | 9 | 779 |
| 15 a 19 | 2.147 | 54 | 57 | 214 | 2 | 39 | 1.781 |
| 20 a 24 | 1.968 | 9 | 3 | 13 | 4 | 16 | 1.923 |
| 25 a 29 | 1.521 | 4 | 3 | 2 | 1 | 5 | 1.506 |
| 30 y más | 8.203 | 8 | 4 | 5 | — | 4 | 8.182 |
| Ignorados | 31 | — | — | — | — | — | 31 |
| TOTALES | 19.269 | 1.458 | 1.849 | 493 | 7 | 73 | 15.389 |
| Hombres | | | | | | | |
| 6 | 363 | 41 | 34 | — | — | — | 278 |
| 7 a 9 | 998 | 315 | 354 | — | — | — | 329 |
| 10 a 14 | 1.384 | 345 | 524 | 126 | — | 5 | 384 |
| 15 a 19 | 1.135 | 25 | 35 | 122 | 2 | 24 | 927 |
| 20 a 24 | 963 | 8 | 1 | 4 | 3 | 6 | 941 |
| 25 a 29 | 736 | 3 | 2 | 2 | 1 | 3 | 725 |
| 30 y más | 4.157 | 5 | 2 | 2 | — | 3 | 4.145 |
| Ignorados | 26 | — | — | — | — | — | 26 |
| TOTALES | 9.752 | 742 | 952 | 256 | 6 | 41 | 7.755 |
| Mujeres | | | | | | | |
| 6 | 337 | 35 | 41 | — | — | — | 261 |
| 7 a 9 | 973 | 300 | 354 | — | — | — | 319 |
| 10 a 14 | 1.354 | 347 | 475 | 133 | — | 4 | 395 |
| 15 a 19 | 1.012 | 29 | 22 | 92 | — | 15 | 854 |
| 20 a 24 | 1.005 | 1 | 2 | 9 | 1 | 10 | 982 |
| 25 a 29 | 785 | 1 | 1 | — | — | 2 | 781 |
| 30 y más | 4.046 | 3 | 2 | 3 | — | 1 | 4.037 |
| Ignorados | 5 | — | — | — | — | — | 5 |
| TOTALES | 9.517 | 716 | 897 | 237 | 1 | 32 | 7.634 |

ASISTENCIA ESCOLAR DE LA POBLACION, SEGUN CLASE DE INSTRUCCION,
POR EDAD Y SEXO

| EDAD AÑOS | Total General | PRIMARIOS | | Secun- dario | Univer- sitario | Especial | No asisten y sin datos |
|-------------------------|------------------|------------|--------------|-----------------|--------------------|-----------|---------------------------|
| | | Urbano | Rural | | | | |
| Totales | | | | | | | |
| 6 | 270 | 16 | 56 | — | — | — | 198 |
| 7 a 9 | 757 | 90 | 378 | — | — | — | 289 |
| 10 a 14 | 1.123 | 131 | 576 | 45 | — | 6 | 365 |
| 15 a 19 | 860 | 15 | 39 | 40 | — | 19 | 747 |
| 20 a 24 | 791 | — | 1 | — | — | 6 | 784 |
| 25 a 29 | 610 | — | — | — | — | 1 | 609 |
| 30 y más | 3.051 | 1 | 2 | — | — | — | 3.048 |
| Ignorados | 11 | — | — | — | — | — | 11 |
| TOTALES | 7.473 | 253 | 1.052 | 85 | — | 32 | 6.051 |
| Hombres | | | | | | | |
| 6 | 137 | 7 | 29 | — | — | — | 101 |
| 7 a 9 | 383 | 38 | 190 | — | — | — | 155 |
| 10 a 14 | 618 | 65 | 321 | 37 | — | 1 | 194 |
| 15 a 19 | 477 | 6 | 22 | 32 | — | 6 | 411 |
| 20 a 24 | 421 | — | 1 | — | — | 2 | 418 |
| 25 a 29 | 316 | — | — | — | — | — | 316 |
| 30 y más | 1.647 | — | 1 | — | — | — | 1.646 |
| Ignorados | 8 | — | — | — | — | — | 8 |
| TOTALES | 4.007 | 116 | 564 | 69 | — | 9 | 3.249 |
| Mujeres | | | | | | | |
| 6 | 133 | 9 | 27 | — | — | — | 97 |
| 7 a 9 | 374 | 52 | 188 | — | — | — | 134 |
| 10 a 14 | 505 | 66 | 255 | 8 | — | 5 | 171 |
| 15 a 19 | 383 | 9 | 17 | 8 | — | 13 | 336 |
| 20 a 24 | 370 | — | — | — | — | 4 | 366 |
| 25 a 29 | 294 | — | — | — | — | 1 | 293 |
| 30 y más | 1.404 | 1 | 1 | — | — | — | 1.402 |
| Ignorados | 3 | — | — | — | — | — | 3 |
| TOTALES | 3.466 | 137 | 488 | 16 | — | 23 | 2.802 |
| Comuna de Olivar | | | | | | | |
| Totales | | | | | | | |
| 6 | 137 | 5 | 15 | — | — | — | 117 |
| 7 a 9 | 347 | 37 | 183 | — | — | 1 | 126 |
| 10 a 14 | 472 | 55 | 272 | 18 | — | 1 | 126 |
| 15 a 19 | 378 | 6 | 19 | 6 | — | 13 | 334 |
| 20 a 24 | 346 | — | — | — | 1 | 4 | 341 |
| 25 a 29 | 229 | — | — | — | — | 2 | 227 |
| 30 a más | 1.463 | — | — | — | — | 1 | 1.462 |
| Ignorados | 2 | — | — | — | — | — | 2 |
| TOTALES | 3.374 | 103 | 489 | 24 | 1 | 22 | 2.735 |
| Hombres | | | | | | | |
| 6 | 66 | 1 | 8 | — | — | — | 57 |
| 7 a 9 | 189 | 19 | 103 | — | — | 1 | 66 |
| 10 a 14 | 259 | 27 | 158 | 11 | — | 1 | 62 |
| 15 a 19 | 198 | 4 | 14 | 4 | — | 2 | 174 |
| 20 a 24 | 191 | — | — | — | — | — | 191 |
| 25 a 29 | 118 | — | — | — | — | — | 118 |
| 30 y más | 726 | — | — | — | — | 1 | 725 |
| Ignorados | 2 | — | — | — | — | — | 2 |
| TOTALES | 1.749 | 51 | 283 | 15 | — | 5 | 1.395 |
| Mujeres | | | | | | | |
| 6 | 71 | 4 | 7 | — | — | — | 60 |
| 7 a 9 | 158 | 18 | 80 | — | — | — | 60 |
| 10 a 14 | 213 | 28 | 114 | 7 | — | — | 64 |
| 15 a 19 | 180 | 2 | 5 | 2 | — | 11 | 160 |
| 20 a 24 | 155 | — | — | — | 1 | 4 | 150 |
| 25 a 29 | 111 | — | — | — | — | 2 | 109 |
| 30 y más | 737 | — | — | — | — | — | 737 |
| Ignorados | — | — | — | — | — | — | — |
| TOTALES | 1.625 | 52 | 206 | 9 | 1 | 17 | 1.340 |

| ASISTENCIA ESCOLAR DE LA POBLACION, SEGUN CLASE DE INSTRUCCION, POR EDAD Y SEXO | | | | | | | |
|--|------------------|-----------|-------|-----------------|--------------------|----------|---------------------------|
| EDAD AÑOS | Total General | PRIMARIOS | | Secun- dario | Univer- sitario | Especial | No asisten y sin datos |
| | | Urbano | Rural | | | | |

Totales

| | | | | | | | |
|----------------|--------------|------------|--------------|-----------|----------|-----------|--------------|
| 6 | 297 | 20 | 36 | — | — | — | 241 |
| 7 a 9 | 783 | 153 | 381 | — | — | — | 249 |
| 10 a 14 | 1.030 | 170 | 583 | 22 | — | 9 | 246 |
| 15 a 19 | 792 | 13 | 41 | 24 | — | 12 | 662 |
| 20 a 24 | 696 | 2 | 1 | — | 2 | 2 | 689 |
| 25 a 29 | 525 | — | 1 | — | — | — | 524 |
| 30 y más | 3.379 | — | 2 | — | — | 1 | 3.376 |
| Ignorados | 18 | — | — | — | — | — | 18 |
| TOTALES | 7.480 | 358 | 1.045 | 46 | 2 | 24 | 6.005 |

Hombres

| | | | | | | | |
|----------------|--------------|------------|------------|-----------|----------|----------|--------------|
| 6 | 141 | 6 | 13 | — | — | — | 122 |
| 7 a 9 | 383 | 67 | 175 | — | — | — | 141 |
| 10 a 14 | 553 | 99 | 325 | 7 | — | 1 | 121 |
| 15 a 19 | 402 | 5 | 25 | 11 | — | 4 | 357 |
| 20 a 24 | 390 | 1 | 1 | — | 2 | — | 386 |
| 25 a 29 | 285 | — | 1 | — | — | — | 284 |
| 30 y más | 1.714 | — | 1 | — | — | 1 | 1.712 |
| Ignorados | 16 | — | — | — | — | — | 16 |
| TOTALES | 3.884 | 178 | 541 | 18 | 2 | 6 | 3.139 |

Mujeres

| | | | | | | | |
|----------------|--------------|------------|------------|-----------|----------|-----------|--------------|
| 6 | 156 | 14 | 23 | — | — | — | 119 |
| 7 a 9 | 400 | 86 | 206 | — | — | — | 108 |
| 10 a 14 | 477 | 71 | 258 | 15 | — | 8 | 125 |
| 15 a 19 | 350 | 8 | 16 | 13 | — | 8 | 305 |
| 20 a 24 | 306 | 1 | — | — | — | 2 | 303 |
| 25 a 29 | 240 | — | — | — | — | — | 240 |
| 30 y más | 1.665 | — | 1 | — | — | — | 1.664 |
| Ignorados | 2 | — | — | — | — | — | 2 |
| TOTALES | 3.596 | 180 | 504 | 28 | — | 18 | 2.866 |

Comuna de Coinco

Totales

| | | | | | | | |
|----------------|--------------|------------|------------|-----------|----------|-----------|--------------|
| 6 | 129 | 7 | 36 | — | — | — | 86 |
| 7 a 9 | 381 | 70 | 219 | — | — | — | 92 |
| 10 a 14 | 518 | 67 | 318 | 5 | — | 5 | 123 |
| 15 a 19 | 359 | 6 | 16 | 5 | — | 5 | 327 |
| 20 a 24 | 336 | — | — | — | 1 | 2 | 333 |
| 25 a 29 | 262 | — | — | — | — | — | 262 |
| 30 y más | 1.565 | — | — | — | — | — | 1.565 |
| Ignorados | 8 | — | 2 | — | — | — | 6 |
| TOTALES | 3.558 | 150 | 591 | 10 | 1 | 12 | 2.794 |

Hombres

| | | | | | | | |
|----------------|--------------|-----------|------------|----------|----------|----------|--------------|
| 6 | 57 | 7 | 10 | — | — | — | 40 |
| 7 a 9 | 202 | 38 | 112 | — | — | — | 52 |
| 10 a 14 | 261 | 34 | 168 | 4 | — | — | 55 |
| 15 a 19 | 214 | 4 | 11 | 4 | — | — | 195 |
| 20 a 24 | 202 | — | — | — | 1 | 1 | 200 |
| 25 a 29 | 143 | — | — | — | — | — | 143 |
| 30 y más | 787 | — | — | — | — | — | 787 |
| Ignorados | 5 | — | 1 | — | — | — | 4 |
| TOTALES | 1.871 | 83 | 302 | 8 | 1 | 1 | 1.476 |

Mujeres

| | | | | | | | |
|----------------|--------------|-----------|------------|----------|----------|-----------|--------------|
| 6 | 72 | — | 26 | — | — | — | 46 |
| 7 a 9 | 179 | 32 | 107 | — | — | — | 40 |
| 10 a 14 | 257 | 33 | 150 | 1 | — | 5 | 68 |
| 15 a 19 | 145 | 2 | 5 | 1 | — | 5 | 132 |
| 20 a 24 | 134 | — | — | — | — | 1 | 133 |
| 25 a 29 | 119 | — | — | — | — | — | 119 |
| 30 y más | 778 | — | — | — | — | — | 778 |
| Ignorados | 3 | — | 1 | — | — | — | 2 |
| TOTALES | 1.687 | 67 | 289 | 2 | — | 11 | 1.318 |

| ASISTENCIA ESCOLAR DE LA POBLACION, SEGUN CLASE DE INSTRUCCION, POR EDAD Y SEXO | | | | | | | | |
|--|------------------|------------|------------|-----------------|--------------------|----------|---------------------------|--|
| EDAD AÑOS | Total General | PRIMARIOS | | Secun- dario | Univer- sitario | Especial | No asisten y sin datos | |
| | | Urbano | Rural | | | | | |
| Totales | | | | | | | | |
| 7 a 6 | 162 | 11 | 12 | — | — | — | 139 | |
| 10 a 9 | 443 | 81 | 204 | — | — | — | 158 | |
| 15 a 14 | 645 | 106 | 354 | 8 | — | 1 | 176 | |
| 20 a 19 | 540 | 7 | 33 | 8 | 1 | 3 | 488 | |
| 25 a 24 | 395 | — | — | — | — | — | 395 | |
| 30 y más | 314 | — | — | 1 | — | — | 313 | |
| Ignorados | 2.005 | — | 1 | — | — | — | 2.004 | |
| | 2 | — | — | — | — | — | — | |
| TOTALES | 4.506 | 205 | 604 | 17 | 1 | 4 | 3.675 | |
| Hombres | | | | | | | | |
| 7 a 6 | 84 | 6 | 7 | — | — | — | 71 | |
| 10 a 9 | 232 | 38 | 112 | — | — | — | 82 | |
| 15 a 14 | 338 | 49 | 195 | 5 | — | — | 89 | |
| 20 a 19 | 314 | 5 | 22 | 6 | 1 | 1 | 279 | |
| 25 a 24 | 208 | — | — | — | — | — | 208 | |
| 30 y más | 162 | — | — | — | — | — | 162 | |
| Ignorados | 1.018 | — | — | — | — | — | 1.018 | |
| | — | — | — | — | — | — | — | |
| TOTALES | 2.356 | 98 | 336 | 11 | 1 | 1 | 1.909 | |
| Mujeres | | | | | | | | |
| 7 a 6 | 78 | 5 | 5 | — | — | — | 68 | |
| 10 a 9 | 211 | 43 | 92 | — | — | — | 76 | |
| 15 a 14 | 307 | 57 | 159 | 3 | — | 1 | 87 | |
| 20 a 19 | 226 | 2 | 11 | 2 | — | 2 | 209 | |
| 25 a 24 | 187 | — | — | — | — | — | 187 | |
| 30 y más | 152 | — | — | 1 | — | — | 151 | |
| Ignorados | 987 | — | 1 | — | — | — | 986 | |
| | 2 | — | — | — | — | — | 2 | |
| TOTALES | 2.150 | 107 | 268 | 6 | — | 3 | 1.766 | |

Provincia de O'Higgins

Resumen por comunas

Cuadro N.º 6

| CLASE DE INSTRUCCION DE LA POBLACION, POR EDAD Y SEXO | | | | | | | |
|---|---------------|---------------------------------|-------------|----------------|----------|------------------|-----------|
| DIVISION ADMINISTRATIVA | Total General | N I V E L E D U C A C I O N A L | | | | | Sin datos |
| | | Primario | Secun-dario | Univer-sitario | Especial | Sin ins-trucción | |
| Totales | | | | | | | |
| PROVINCIA | 186.201 | 110.462 | 16.548 | 1.422 | 2.622 | 51.656 | 3.491 |
| Depto. Rancagua | 94.404 | 56.053 | 10.871 | 914 | 1.906 | 22.603 | 2.057 |
| Comunas: | | | | | | | |
| Rancagua | 41.889 | 24.381 | 7.371 | 471 | 1.120 | 7.482 | 1.064 |
| Machali | 19.004 | 12.633 | 1.821 | 287 | 510 | 3.467 | 286 |
| Graneros | 12.547 | 6.917 | 654 | 69 | 116 | 4.499 | 292 |
| Mostazal | 7.054 | 3.758 | 356 | 26 | 45 | 2.700 | 169 |
| Doñihue | 5.604 | 3.811 | 292 | 18 | 78 | 1.362 | 43 |
| Coltauco | 8.306 | 4.553 | 377 | 43 | 37 | 3.093 | 203 |
| Depto. Cachapoal | 17.942 | 10.247 | 721 | 79 | 159 | 6.476 | 260 |
| Comunas: | | | | | | | |
| Peumo | 8.211 | 5.077 | 403 | 53 | 106 | 2.385 | 187 |
| Las Cabras | 9.731 | 5.170 | 318 | 26 | 53 | 4.091 | 73 |
| Depto. San Vicente | 28.195 | 16.308 | 1.525 | 156 | 180 | 9.398 | 627 |
| Comunas: | | | | | | | |
| San Vicente | 19.737 | 11.535 | 1.249 | 126 | 154 | 6.202 | 471 |
| Pichidegua | 8.458 | 4.773 | 276 | 30 | 26 | 3.196 | 157 |
| Depto. Caupolicán | 45.660 | 27.854 | 3.431 | 273 | 377 | 13.179 | 546 |
| Comunas: | | | | | | | |
| Rengo | 19.269 | 11.362 | 1.987 | 153 | 208 | 5.275 | 284 |
| Requínoa | 7.473 | 4.434 | 424 | 29 | 50 | 2.512 | 24 |
| Olivar | 3.374 | 2.097 | 184 | 21 | 20 | 1.037 | 15 |
| Malloa | 7.480 | 4.726 | 465 | 39 | 53 | 2.092 | 105 |
| Coinco | 3.558 | 2.416 | 128 | 17 | 30 | 940 | 27 |
| Quinta Tilcoco | 4.506 | 2.819 | 243 | 14 | 16 | 1.323 | 91 |
| Hombres | | | | | | | |
| PROVINCIA | 95.851 | 55.713 | 8.342 | 969 | 1.459 | 27.430 | 1.938 |
| Depto. Rancagua | 47.898 | 27.995 | 5.533 | 612 | 1.066 | 11.572 | 1.120 |
| Comunas: | | | | | | | |
| Rancagua | 19.678 | 11.310 | 3.643 | 313 | 591 | 3.266 | 555 |
| Machali | 10.604 | 6.956 | 1.044 | 193 | 326 | 1.925 | 160 |
| Graneros | 6.832 | 3.747 | 315 | 48 | 51 | 2.495 | 176 |
| Mostazal | 3.765 | 1.922 | 198 | 18 | 24 | 1.507 | 96 |
| Doñihue | 2.733 | 1.816 | 139 | 12 | 53 | 689 | 24 |
| Coltauco | 4.286 | 2.244 | 194 | 28 | 21 | 1.690 | 109 |
| Depto. Cachapoal | 9.502 | 5.234 | 371 | 61 | 76 | 3.593 | 167 |
| Comunas: | | | | | | | |
| Peumo | 4.383 | 2.647 | 203 | 40 | 52 | 1.325 | 116 |
| Las Cabras | 5.119 | 2.587 | 168 | 21 | 24 | 2.268 | 51 |
| Depto. San Vicente | 14.832 | 8.308 | 737 | 109 | 105 | 5.226 | 347 |
| Comunas: | | | | | | | |
| San Vicente | 10.185 | 5.788 | 603 | 89 | 90 | 3.351 | 264 |
| Pichidegua | 4.647 | 2.520 | 134 | 20 | 15 | 1.875 | 83 |
| Depto. Caupolicán | 23.619 | 14.176 | 1.701 | 187 | 212 | 7.039 | 304 |
| Comunas: | | | | | | | |
| Rengo | 9.752 | 5.641 | 970 | 105 | 127 | 2.738 | 171 |
| Requínoa | 4.007 | 2.286 | 241 | 26 | 32 | 1.410 | 12 |
| Olivar | 1.749 | 1.113 | 91 | 9 | 11 | 517 | 8 |
| Malloa | 3.884 | 2.416 | 225 | 27 | 17 | 1.139 | 60 |
| Coinco | 1.871 | 1.247 | 65 | 9 | 15 | 522 | 13 |
| Quinta Tilcoco | 2.356 | 1.473 | 109 | 11 | 10 | 713 | 40 |

Provincia de O'Higgins

Resumen por comunas

(Continuación)

Cuadro N.º 5

CLASE DE INSTRUCCION DE LA PÓBLACION, POR EDAD Y SEXO

| DIVISION ADMINISTRATIVA | Total General | N I V E L E D U C A C I O N A L | | | | | Sin datos |
|---------------------------|---------------|----------------------------------|-------------|----------------|----------|------------------|-----------|
| | | Primario | Secun-dario | Univer-sitario | Especial | Sin ins-trucción | |
| Mujeres | | | | | | | |
| Provincia | 90.350 | 54.749 | 8.206 | 453 | 1.163 | 24.226 | 1.553 |
| Depto. Rancagua | 46.506 | 28.058 | 5.338 | 302 | 840 | 11.031 | 937 |
| Comunas: | | | | | | | |
| Rancagua | 22.211 | 13.071 | 3.728 | 158 | 529 | 4.216 | 509 |
| Machalí | 8.400 | 5.677 | 777 | 94 | 184 | 1.542 | 126 |
| Graneros | 5.715 | 3.170 | 339 | 21 | 65 | 2.004 | 116 |
| Mostazal | 3.289 | 1.836 | 158 | 8 | 21 | 1.193 | 73 |
| Dofinalue | 2.871 | 1.995 | 153 | 6 | 25 | 673 | 19 |
| Coltauco | 4.020 | 2.309 | 183 | 15 | 16 | 1.403 | 94 |
| Depto. Cachapoal | 8.440 | 5.013 | 350 | 18 | 83 | 2.883 | 93 |
| Comunas: | | | | | | | |
| Peumo | 3.828 | 2.430 | 200 | 13 | 54 | 1.060 | 71 |
| Las Cabras | 4.612 | 2.583 | 150 | 5 | 29 | 1.823 | 22 |
| Depto. San Vicente | 13.363 | 8.000 | 788 | 47 | 75 | 4.172 | 281 |
| Comunas: | | | | | | | |
| San Vicente | 9.552 | 5.747 | 646 | 37 | 64 | 2.851 | 207 |
| Pichidegua | 3.811 | 2.253 | 142 | 10 | 11 | 1.321 | 74 |
| Depto. Cauquicán | 22.041 | 13.678 | 1.730 | 86 | 165 | 6.140 | 242 |
| Comunas: | | | | | | | |
| Rengo | 9.517 | 5.721 | 1.017 | 48 | 81 | 2.537 | 113 |
| Requínoa | 3.466 | 2.148 | 183 | 3 | 18 | 1.102 | 12 |
| Olivar | 1.625 | 984 | 93 | 12 | 9 | 520 | 7 |
| Malloa | 3.596 | 2.310 | 240 | 12 | 36 | 953 | 45 |
| Coínco | 1.687 | 1.169 | 63 | 8 | 15 | 418 | 14 |
| Quinta Tilcoco | 2.150 | 1.346 | 134 | 3 | 6 | 610 | 51 |

Provincia de O'Higgins

Cuadro N.º 6

| CLASE DE INSTRUCCION DE LA POBLACION, POR EDAD Y SEXO | | | | | | | | |
|---|------------------|-----------------------------------|-----------------|--------------------|--------------|----------------------|--------------|--|
| EDAD AÑOS | Total General | N I V E L E D U C A C I O N A L | | | | | sin datos | |
| | | * Primario | Secun- dario | Univer- sitario | Especial | Sin ins- trucción | | |
| Totales | | | | | | | | |
| 6 | 6.777 | 1.556 | — | — | 1 | 4.964 | 256 | |
| 7 a 9 | 18.311 | 12.314 | — | — | — | 5.787 | 210 | |
| 10 a 14 | 25.294 | 20.140 | 1.206 | — | 167 | 3.614 | 167 | |
| 15 a 19 | 20.692 | 13.590 | 2.545 | 50 | 503 | 3.755 | 249 | |
| 20 a 24 | 19.793 | 12.350 | 2.667 | 177 | 521 | 3.803 | 275 | |
| 25 a 29 | 15.392 | 9.235 | 2.078 | 222 | 336 | 3.304 | 217 | |
| 30 a 34 | 13.702 | 8.123 | 1.814 | 188 | 216 | 3.123 | 238 | |
| 35 a 39 | 13.655 | 7.921 | 1.680 | 197 | 206 | 3.411 | 240 | |
| 40 a 44 | 11.763 | 6.479 | 1.340 | 161 | 183 | 3.372 | 233 | |
| 45 a 49 | 9.698 | 4.984 | 1.053 | 132 | 137 | 3.183 | 209 | |
| 50 a 54 | 8.580 | 4.306 | 804 | 94 | 141 | 3.042 | 193 | |
| 55 a 59 | 6.121 | 3.008 | 502 | 87 | 91 | 2.281 | 152 | |
| 60 a 64 | 5.969 | 2.550 | 358 | 59 | 58 | 2.783 | 161 | |
| 65 y más | 9.860 | 3.824 | 476 | 49 | 52 | 5.156 | 303 | |
| Ignorados | 589 | 82 | 25 | 6 | 10 | 78 | 385 | |
| TOTALES | 186.201 | 110.462 | 16.548 | 1.422 | 2.622 | 51.656 | 3.491 | |
| Hombres | | | | | | | | |
| 6 | 3.392 | 747 | — | — | — | 2.517 | 128 | |
| 7 a 9 | 9.196 | 6.105 | — | — | — | 2.988 | 103 | |
| 10 a 14 | 13.061 | 10.215 | 651 | — | 102 | 2.017 | 76 | |
| 15 a 19 | 10.988 | 6.864 | 1.289 | 22 | 255 | 2.414 | 144 | |
| 20 a 24 | 10.202 | 6.189 | 1.268 | 102 | 252 | 2.251 | 140 | |
| 25 a 29 | 7.827 | 4.590 | 961 | 146 | 175 | 1.838 | 117 | |
| 30 a 34 | 7.073 | 4.100 | 884 | 126 | 120 | 1.706 | 137 | |
| 35 a 39 | 6.337 | 3.913 | 813 | 130 | 125 | 1.818 | 133 | |
| 40 a 44 | 6.417 | 3.492 | 713 | 112 | 114 | 1.851 | 135 | |
| 45 a 49 | 4.961 | 2.513 | 568 | 97 | 88 | 1.582 | 113 | |
| 50 a 54 | 4.508 | 2.222 | 469 | 78 | 97 | 1.537 | 105 | |
| 55 a 59 | 3.199 | 1.577 | 290 | 70 | 57 | 1.102 | 103 | |
| 60 a 64 | 2.979 | 1.288 | 201 | 46 | 41 | 1.314 | 89 | |
| 65 y más | 4.707 | 1.840 | 216 | 39 | 28 | 2.445 | 139 | |
| Ignorados | 404 | 58 | 19 | 1 | 5 | 50 | 271 | |
| TOTALES | 95.851 | 55.713 | 8.342 | 969 | 1.459 | 27.430 | 1.938 | |
| Mujeres | | | | | | | | |
| 6 | 3.385 | 809 | — | — | 1 | 2.447 | 128 | |
| 7 a 9 | 9.115 | 6.209 | — | — | — | 2.799 | 107 | |
| 10 a 14 | 12.233 | 9.925 | 555 | — | 65 | 1.597 | 91 | |
| 15 a 19 | 9.704 | 6.726 | 1.256 | 28 | 248 | 1.341 | 105 | |
| 20 a 24 | 9.591 | 6.161 | 1.399 | 75 | 269 | 1.552 | 135 | |
| 25 a 29 | 7.565 | 4.645 | 1.117 | 76 | 161 | 1.466 | 100 | |
| 30 a 34 | 6.629 | 4.023 | 930 | 62 | 96 | 1.417 | 101 | |
| 35 a 39 | 6.718 | 4.008 | 867 | 67 | 81 | 1.593 | 102 | |
| 40 a 44 | 5.351 | 2.987 | 627 | 49 | 69 | 1.521 | 98 | |
| 45 a 49 | 4.737 | 2.471 | 485 | 35 | 49 | 1.601 | 96 | |
| 50 a 54 | 4.072 | 2.084 | 335 | 16 | 44 | 1.505 | 88 | |
| 55 a 59 | 2.922 | 1.431 | 212 | 17 | 34 | 1.179 | 49 | |
| 60 a 64 | 2.990 | 1.262 | 157 | 13 | 17 | 1.469 | 72 | |
| 65 y más | 5.153 | 1.984 | 260 | 10 | 24 | 2.711 | 164 | |
| Ignorados | 185 | 24 | 6 | 5 | 5 | 28 | 117 | |
| TOTALES | 90.350 | 54.749 | 8.206 | 453 | 1.163 | 24.226 | 1.553 | |

* En estas cifras está incluida la población escolar que a la fecha del Censo cursaba su primer año.

Comuna de Rancagua

Cuadro N.º 6

| CLASE DE INSTRUCCION DE LA POBLACION, POR EDAD Y SEXO | | | | | | | | |
|---|------------------|-----------------------------------|-----------------|--------------------|--------------|----------------------|----------------------|-----------|
| EDAD AÑOS | Total General | N I V E L E D U C A C I O N A L | | | | | Sin ins- trucción | Sin datos |
| | | * Primario | Secun- dario | Univer- sitario | Especial | Sin ins- trucción | | |
| Totales | | | | | | | | |
| 6 | 1.374 | 400 | — | — | — | 882 | 92 | |
| 7 a 9 | 3.751 | 2.852 | — | — | — | 842 | 57 | |
| 10 a 14 | 5.503 | 4.207 | 703 | — | — | 464 | 31 | |
| 15 a 19 | 4.886 | 2.811 | 1.285 | 21 | 275 | 351 | 43 | |
| 20 a 24 | 4.745 | 2.782 | 1.101 | 61 | 199 | 526 | 76 | |
| 25 a 29 | 3.602 | 1.949 | 915 | 72 | 130 | 469 | 67 | |
| 30 a 34 | 3.282 | 1.877 | 781 | 56 | 94 | 410 | 64 | |
| 35 a 39 | 3.227 | 1.781 | 741 | 67 | 77 | 491 | 70 | |
| 40 a 44 | 2.791 | 1.481 | 606 | 59 | 62 | 514 | 69 | |
| 45 a 49 | 2.280 | 1.172 | 433 | 46 | 58 | 494 | 77 | |
| 50 a 54 | 1.903 | 998 | 322 | 31 | 44 | 446 | 62 | |
| 55 a 59 | 1.333 | 714 | 183 | 29 | 36 | 318 | 53 | |
| 60 a 64 | 1.174 | 559 | 133 | 14 | 19 | 398 | 51 | |
| 65 y más | 1.840 | 787 | 162 | 10 | 23 | 767 | 91 | |
| Ignoradcs | 198 | 11 | 6 | 5 | 5 | 10 | 161 | |
| TOTALES | 41.889 | 24.381 | 7.371 | 471 | 1.120 | 7.482 | 1.064 | |
| Hombres | | | | | | | | |
| 6 | 673 | 194 | — | — | — | 433 | 46 | |
| 7 a 9 | 1.828 | 1.379 | — | — | — | 421 | 28 | |
| 10 a 14 | 2.752 | 2.067 | 387 | — | — | 225 | 16 | |
| 15 a 19 | 2.292 | 1.255 | 631 | 10 | 134 | 241 | 21 | |
| 20 a 24 | 2.109 | 1.197 | 523 | 34 | 94 | 228 | 33 | |
| 25 a 29 | 1.573 | 834 | 409 | 49 | 60 | 192 | 29 | |
| 30 a 34 | 1.582 | 904 | 362 | 39 | 52 | 191 | 34 | |
| 35 a 39 | 1.458 | 798 | 344 | 43 | 39 | 196 | 38 | |
| 40 a 44 | 1.346 | 713 | 304 | 38 | 40 | 213 | 38 | |
| 45 a 49 | 1.080 | 558 | 234 | 32 | 37 | 176 | 43 | |
| 50 a 54 | 934 | 465 | 190 | 27 | 30 | 184 | 38 | |
| 55 a 59 | 658 | 350 | 108 | 24 | 23 | 119 | 34 | |
| 60 a 64 | 533 | 262 | 77 | 9 | 15 | 143 | 27 | |
| 65 y más | 751 | 328 | 71 | 8 | 10 | 300 | 34 | |
| Ignorados | 109 | 6 | 3 | — | — | 4 | 96 | |
| TOTALES | 19.678 | 11.310 | 3.643 | 313 | 591 | 3.266 | 555 | |
| Mujeres | | | | | | | | |
| 6 | 701 | 206 | — | — | — | 449 | 46 | |
| 7 a 9 | 1.923 | 1.473 | — | — | — | 421 | 29 | |
| 10 a 14 | 2.751 | 2.140 | 316 | — | 41 | 239 | 15 | |
| 15 a 19 | 2.594 | 1.556 | 654 | 11 | 141 | 210 | 22 | |
| 20 a 24 | 2.636 | 1.585 | 578 | 27 | 105 | 298 | 43 | |
| 25 a 29 | 2.029 | 1.115 | 506 | 23 | 70 | 277 | 38 | |
| 30 a 34 | 1.700 | 973 | 419 | 17 | 42 | 219 | 30 | |
| 35 a 39 | 1.769 | 983 | 397 | 24 | 38 | 295 | 32 | |
| 40 a 44 | 1.445 | 768 | 302 | 21 | 22 | 301 | 31 | |
| 45 a 49 | 1.200 | 614 | 199 | 14 | 21 | 318 | 34 | |
| 50 a 54 | 969 | 533 | 132 | 4 | 14 | 262 | 24 | |
| 55 a 59 | 675 | 364 | 75 | 5 | 13 | 199 | 19 | |
| 60 a 64 | 641 | 297 | 56 | 5 | 4 | 255 | 24 | |
| 65 y más | 1.089 | 459 | 91 | 2 | 13 | 467 | 57 | |
| Ignorados | 89 | 5 | 3 | 5 | 5 | 6 | 65 | |
| TOTALES | 22.211 | 13.071 | 3.728 | 158 | 529 | 4.216 | 509 | |

* En estas cifras está incluida la población escolar que a la fecha del Censo cursaba su primer año.

Comuna de Machalí

Cuadro N.º 6

| CLASE DE INSTRUCCION DE LA POBLACION, POR EDAD Y SEXO | | | | | | | | |
|---|------------------|-------------------|-----------------|--------------------|------------|----------------------|----------------------|-----------|
| EDAD AÑOS | Total General | NIVEL EDUCACIONAL | | | | | Sin ins- trucción | Sin datos |
| | | * Primario | Secun- dario | Univer- sitario | Especial | Sin ins- trucción | | |
| Totales | | | | | | | | |
| 7 a 6 | 667 | 163 | — | — | — | 477 | 27 | |
| 10 a 9 | 1.678 | 1.269 | — | — | — | 392 | 17 | |
| 15 a 14 | 2.105 | 1.864 | 44 | — | 23 | 167 | 7 | |
| 20 a 19 | 1.758 | 1.291 | 167 | 9 | 87 | 182 | 22 | |
| 25 a 24 | 2.506 | 1.748 | 342 | 31 | 116 | 247 | 22 | |
| 30 a 29 | 2.163 | 1.499 | 277 | 43 | 82 | 240 | 22 | |
| 35 a 34 | 1.887 | 1.260 | 261 | 42 | 45 | 257 | 22 | |
| 40 a 39 | 1.609 | 1.040 | 212 | 44 | 48 | 241 | 24 | |
| 45 a 44 | 1.300 | 815 | 157 | 36 | 37 | 235 | 20 | |
| 50 a 49 | 1.022 | 594 | 139 | 25 | 27 | 220 | 17 | |
| 55 a 54 | 748 | 386 | 99 | 18 | 18 | 203 | 24 | |
| 60 a 59 | 565 | 313 | 66 | 18 | 12 | 151 | 5 | |
| 65 a 64 | 407 | 185 | 25 | 15 | 8 | 164 | 10 | |
| 65 y más | 539 | 199 | 29 | 6 | 3 | 290 | 12 | |
| Ignorados | 50 | 7 | 3 | — | 4 | 1 | 35 | |
| TOTALES | 19.004 | 12.633 | 1.821 | 287 | 510 | 3.467 | 286 | |
| Hombres | | | | | | | | |
| 7 a 6 | 358 | 83 | — | — | — | 263 | 12 | |
| 10 a 9 | 867 | 661 | — | — | — | 203 | 3 | |
| 15 a 14 | 1.027 | 888 | 28 | — | 16 | 91 | 4 | |
| 20 a 19 | 888 | 640 | 83 | 4 | 40 | 114 | 7 | |
| 25 a 24 | 1.428 | 1.002 | 197 | 15 | 65 | 138 | 11 | |
| 30 a 29 | 1.249 | 874 | 138 | 26 | 54 | 146 | 11 | |
| 35 a 34 | 1.071 | 710 | 145 | 29 | 27 | 145 | 15 | |
| 40 a 39 | 924 | 591 | 122 | 27 | 33 | 136 | 15 | |
| 45 a 44 | 804 | 499 | 97 | 27 | 29 | 140 | 12 | |
| 50 a 49 | 578 | 332 | 83 | 15 | 21 | 115 | 12 | |
| 55 a 54 | 470 | 240 | 67 | 16 | 17 | 115 | 15 | |
| 60 a 59 | 373 | 207 | 52 | 15 | 11 | 84 | 4 | |
| 65 a 64 | 229 | 108 | 14 | 13 | 6 | 84 | 4 | |
| 65 y más | 298 | 115 | 16 | 6 | 3 | 150 | 8 | |
| Ignorados | 40 | 6 | 2 | — | 4 | 1 | 27 | |
| TOTALES | 10.604 | 6.956 | 1.044 | 193 | 326 | 1.925 | 160 | |
| Mujeres | | | | | | | | |
| 7 a 6 | 309 | 80 | — | — | — | 214 | 15 | |
| 10 a 9 | 811 | 608 | — | — | — | 189 | 14 | |
| 15 a 14 | 1.078 | 976 | 16 | — | 7 | 76 | 3 | |
| 20 a 19 | 870 | 651 | 84 | 5 | 47 | 68 | 15 | |
| 25 a 24 | 1.078 | 746 | 145 | 16 | 51 | 109 | 11 | |
| 30 a 29 | 914 | 625 | 139 | 17 | 28 | 94 | 11 | |
| 35 a 34 | 816 | 550 | 116 | 13 | 18 | 112 | 7 | |
| 40 a 39 | 685 | 449 | 90 | 17 | 15 | 105 | 9 | |
| 45 a 44 | 496 | 316 | 60 | 9 | 8 | 95 | 8 | |
| 50 a 49 | 444 | 262 | 56 | 10 | 6 | 105 | 5 | |
| 55 a 54 | 278 | 146 | 32 | 2 | 1 | 88 | 9 | |
| 60 a 59 | 192 | 106 | 14 | 3 | 1 | 67 | 1 | |
| 65 a 64 | 178 | 77 | 11 | 2 | 2 | 80 | 6 | |
| 65 y más | 241 | 84 | 13 | — | — | 140 | 4 | |
| Ignorados | 10 | 1 | 1 | — | — | — | 8 | |
| TOTALES | 8.400 | 5.677 | 777 | 94 | 184 | 1.542 | 126 | |

* En estas cifras está incluida la población escolar que a la fecha del Censo cursaba su primer año.

| CLASE DE INSTRUCCION DE LA POBLACION, POR EDAD Y SEXO | | | | | | | | |
|---|------------------|---------------------------------|-----------------|--------------------|------------|----------------------|----------------------|-----------|
| EDAD AÑOS | Total General | N I V E L E D U C A C I O N A L | | | | | Sin ins- trucción | Sin datos |
| | | * Primario | Secun- dario | Univer- sitario | Especial | Sin ins- trucción | | |
| Totales | | | | | | | | |
| 6 | 481 | 76 | — | — | — | 380 | 25 | |
| 7 a 9 | 1.236 | 702 | — | — | — | 521 | 13 | |
| 10 a 14 | 1.729 | 1.311 | 39 | — | 11 | 349 | 19 | |
| 15 a 19 | 1.378 | 905 | 92 | 4 | 27 | 332 | 18 | |
| 20 a 24 | 1.362 | 861 | 94 | 8 | 20 | 359 | 20 | |
| 25 a 29 | 1.003 | 585 | 68 | 11 | 7 | 317 | 15 | |
| 30 a 34 | 923 | 501 | 85 | 10 | 6 | 290 | 31 | |
| 35 a 39 | 923 | 502 | 62 | 14 | 13 | 309 | 23 | |
| 40 a 44 | 780 | 390 | 67 | 7 | 9 | 286 | 21 | |
| 45 a 49 | 645 | 289 | 35 | 5 | 3 | 298 | 15 | |
| 50 a 54 | 555 | 254 | 35 | 3 | 10 | 237 | 16 | |
| 55 a 59 | 425 | 171 | 22 | 4 | 4 | 212 | 12 | |
| 60 a 64 | 416 | 151 | 19 | 1 | 1 | 232 | 12 | |
| 65 y más | 646 | 213 | 33 | 2 | 5 | 371 | 22 | |
| Ignorados | 45 | 6 | 3 | — | — | 6 | 30 | |
| TOTALES | 12.547 | 6.917 | 654 | 69 | 116 | 4.499 | 292 | |
| Hombres | | | | | | | | |
| 6 | 237 | 32 | — | — | — | 191 | 14 | |
| 7 a 9 | 619 | 347 | — | — | — | 267 | 5 | |
| 10 a 14 | 900 | 668 | 18 | — | 4 | 202 | 8 | |
| 15 a 19 | 781 | 502 | 48 | 3 | 9 | 206 | 13 | |
| 20 a 24 | 761 | 469 | 44 | 6 | 7 | 222 | 13 | |
| 25 a 29 | 540 | 310 | 30 | 4 | 2 | 184 | 10 | |
| 30 a 34 | 510 | 269 | 42 | 7 | 2 | 170 | 20 | |
| 35 a 39 | 513 | 281 | 27 | 11 | 6 | 170 | 18 | |
| 40 a 44 | 465 | 239 | 33 | 3 | 9 | 168 | 13 | |
| 45 a 49 | 355 | 166 | 20 | 5 | 1 | 153 | 10 | |
| 50 a 54 | 322 | 155 | 20 | 3 | 8 | 128 | 8 | |
| 55 a 59 | 224 | 98 | 8 | 4 | 1 | 106 | 7 | |
| 60 a 64 | 227 | 89 | 12 | — | — | 121 | 5 | |
| 65 y más | 350 | 118 | 12 | 2 | 2 | 205 | 11 | |
| Ignorados | 28 | 4 | 1 | — | — | 2 | 21 | |
| TOTALES | 6.832 | 3.747 | 315 | 48 | 51 | 2.495 | 176 | |
| Mujeres | | | | | | | | |
| 6 | 244 | 44 | — | — | — | 189 | 11 | |
| 7 a 9 | 617 | 355 | — | — | — | 254 | 8 | |
| 10 a 14 | 829 | 643 | 21 | — | 7 | 147 | 11 | |
| 15 a 19 | 597 | 403 | 44 | 1 | 18 | 126 | 5 | |
| 20 a 24 | 601 | 392 | 50 | 2 | 13 | 137 | 7 | |
| 25 a 29 | 463 | 275 | 38 | 7 | 5 | 133 | 5 | |
| 30 a 34 | 413 | 232 | 43 | 3 | 4 | 120 | 11 | |
| 35 a 39 | 410 | 221 | 35 | 3 | 7 | 139 | 5 | |
| 40 a 44 | 315 | 151 | 34 | 4 | — | 118 | 8 | |
| 45 a 49 | 290 | 123 | 15 | — | 2 | 145 | 5 | |
| 50 a 54 | 233 | 99 | 15 | — | 2 | 109 | 8 | |
| 55 a 59 | 201 | 73 | 14 | — | 3 | 106 | 5 | |
| 60 a 64 | 189 | 62 | 7 | 1 | 1 | 111 | 7 | |
| 65 y más | 296 | 95 | 21 | — | 3 | 166 | 11 | |
| Ignorados | 17 | 2 | 2 | — | — | 4 | 9 | |
| TOTALES | 5.715 | 3.170 | 339 | 21 | 65 | 2.004 | 116 | |

* En estas cifras está incluida la población escolar que a la fecha del Censo cursaba su primer año.

Comuna de Mostazal

Cuadro N.º 6

| CLASE DE INSTRUCCION DE LA POBLACION, POR EDAD Y SEXO | | | | | | | | |
|---|------------------|-----------------------------------|-----------------|--------------------|-----------|--------------|----------------------|-----------|
| EDAD AÑOS | Total General | N I V E L E D U C A C I O N A L | | | | | Sin ins- trucción | Sin datos |
| | | * Primario | Secun- dario | Univer- sitario | Especial | | | |
| Totales | | | | | | | | |
| 6 | 256 | 23 | — | — | — | — | 211 | 22 |
| 7 a 9 | 736 | 341 | — | — | — | — | 371 | 24 |
| 10 a 14 | 1.112 | 745 | 33 | — | — | — | 315 | 19 |
| 15 a 19 | 828 | 498 | 69 | 1 | 7 | — | 228 | 25 |
| 20 a 24 | 681 | 375 | 57 | 1 | 10 | — | 225 | 13 |
| 25 a 29 | 536 | 344 | 42 | 6 | 6 | — | 133 | 5 |
| 30 a 34 | 437 | 256 | 30 | 5 | 4 | — | 136 | 6 |
| 35 a 39 | 447 | 258 | 33 | 1 | 8 | — | 132 | 15 |
| 40 a 44 | 444 | 237 | 24 | 4 | 4 | — | 173 | 2 |
| 45 a 49 | 332 | 159 | 18 | — | 1 | — | 146 | 8 |
| 50 a 54 | 342 | 161 | 17 | 3 | 2 | — | 155 | 4 |
| 55 a 59 | 218 | 102 | 9 | — | 1 | — | 101 | 5 |
| 60 a 64 | 250 | 97 | 13 | 3 | — | — | 132 | 5 |
| 65 y más | 419 | 155 | 11 | 2 | 2 | — | 233 | 16 |
| Ignorados | 16 | 7 | — | — | — | — | 9 | — |
| TOTALES | 7.054 | 3.758 | 356 | 26 | 45 | 2.700 | 169 | |
| Hombres | | | | | | | | |
| 6 | 130 | 6 | — | — | — | — | 111 | 13 |
| 7 a 9 | 367 | 167 | — | — | — | — | 187 | 13 |
| 10 a 14 | 599 | 388 | 27 | — | — | — | 176 | 8 |
| 15 a 19 | 468 | 256 | 49 | — | 3 | — | 145 | 15 |
| 20 a 24 | 370 | 196 | 25 | 1 | 3 | — | 136 | 9 |
| 25 a 29 | 279 | 170 | 20 | 5 | 5 | — | 76 | 3 |
| 30 a 34 | 230 | 127 | 15 | — | 4 | — | 77 | 4 |
| 35 a 39 | 218 | 120 | 13 | — | 4 | — | 73 | 8 |
| 40 a 44 | 253 | 126 | 13 | 2 | 2 | — | 109 | 1 |
| 45 a 49 | 171 | 80 | 11 | — | 1 | — | 75 | 4 |
| 50 a 54 | 187 | 81 | 9 | 3 | — | — | 91 | 3 |
| 55 a 59 | 127 | 63 | 4 | — | — | — | 56 | 4 |
| 60 a 64 | 143 | 61 | 8 | 3 | — | — | 68 | 3 |
| 65 y más | 209 | 74 | 4 | 1 | 2 | — | 120 | 8 |
| Ignorados | 14 | 7 | — | — | — | — | 7 | — |
| TOTALES | 3.765 | 1.922 | 198 | 18 | 24 | 1.507 | 96 | |
| Mujeres | | | | | | | | |
| 6 | 126 | 17 | — | — | — | — | 100 | 9 |
| 7 a 9 | 369 | 174 | — | — | — | — | 184 | 11 |
| 10 a 14 | 513 | 357 | 6 | — | — | — | 139 | 11 |
| 15 a 19 | 360 | 242 | 20 | 1 | 4 | — | 83 | 10 |
| 20 a 24 | 311 | 179 | 32 | — | 7 | — | 89 | 4 |
| 25 a 29 | 257 | 174 | 22 | 1 | 1 | — | 57 | 2 |
| 30 a 34 | 207 | 129 | 15 | 2 | — | — | 59 | 2 |
| 35 a 39 | 229 | 138 | 20 | 1 | 4 | — | 59 | 7 |
| 40 a 44 | 191 | 111 | 11 | 2 | 2 | — | 64 | 1 |
| 45 a 49 | 161 | 79 | 7 | — | — | — | 71 | 4 |
| 50 a 54 | 155 | 80 | 8 | — | 2 | — | 64 | 1 |
| 55 a 59 | 91 | 39 | 5 | — | 1 | — | 45 | 1 |
| 60 a 64 | 107 | 36 | 5 | — | — | — | 64 | 2 |
| 65 y más | 210 | 81 | 7 | 1 | — | — | 113 | 8 |
| Ignorados | 2 | — | — | — | — | — | 2 | — |
| TOTALES | 3.289 | 1.836 | 158 | 8 | 21 | 1.193 | 73 | |

* En estas cifras está incluida la población escolar que a la fecha del Censo cursaba su primer año.

Comuna de Doñihue

Cuadro N.o 6

| CLASE DE INSTRUCCION DE LA POBLACION, POR EDAD Y SEXO | | | | | | | | |
|---|------------------|---------------------------------|-----------------|--------------------|-----------|----------------------|----------------------|-----------|
| EDAD AÑOS | Total General | N I V E L E D U C A C I O N A L | | | | | Sin ins- trucción | Sin datos |
| | | * Primario | Secun- dario | Univer- sitario | Especial | Sin ins- trucción | | |
| Totales | | | | | | | | |
| 7 a 6 | 206 | 76 | — | — | — | 126 | 4 | |
| 10 a 9 | 557 | 389 | — | — | — | 165 | 3 | |
| 15 a 14 | 806 | 670 | 11 | — | 19 | 103 | 3 | |
| 20 a 19 | 595 | 452 | 49 | 1 | 17 | 73 | 3 | |
| 25 a 24 | 518 | 366 | 50 | 3 | 11 | 84 | 4 | |
| 30 a 29 | 401 | 287 | 32 | 3 | 6 | 71 | 2 | |
| 35 a 34 | 380 | 295 | 28 | — | 3 | 54 | — | |
| 40 a 39 | 422 | 314 | 26 | 1 | 3 | 76 | 2 | |
| 45 a 44 | 334 | 219 | 22 | 1 | 6 | 84 | 2 | |
| 50 a 49 | 290 | 177 | 22 | 3 | 3 | 85 | — | |
| 55 a 54 | 262 | 142 | 22 | 2 | 3 | 93 | — | |
| 60 a 59 | 212 | 127 | 15 | 1 | 2 | 67 | — | |
| 65 a 64 | 222 | 106 | 8 | — | 3 | 105 | — | |
| 65 y más | 381 | 189 | 7 | 3 | 2 | 173 | 7 | |
| Ignorados | 18 | 2 | — | — | — | 3 | 13 | |
| TOTALES | 5.604 | 3.811 | 292 | 18 | 78 | 1.362 | 43 | |
| Hombres | | | | | | | | |
| 7 a 6 | 96 | 37 | — | — | — | 59 | — | |
| 10 a 9 | 290 | 203 | — | — | — | 85 | 2 | |
| 15 a 14 | 417 | 333 | 4 | — | 19 | 60 | 1 | |
| 20 a 19 | 314 | 229 | 19 | — | 14 | 50 | 2 | |
| 25 a 24 | 246 | 158 | 26 | 2 | 6 | 52 | 2 | |
| 30 a 29 | 185 | 125 | 16 | 2 | 2 | 39 | 1 | |
| 35 a 34 | 171 | 134 | 15 | — | — | 22 | — | |
| 40 a 39 | 187 | 136 | 14 | — | 2 | 33 | 2 | |
| 45 a 44 | 178 | 120 | 11 | 1 | 3 | 42 | 1 | |
| 50 a 49 | 136 | 82 | 9 | 3 | 1 | 41 | — | |
| 55 a 54 | 125 | 65 | 10 | 2 | 2 | 46 | — | |
| 60 a 59 | 91 | 55 | 6 | 1 | 1 | 28 | — | |
| 65 a 64 | 107 | 50 | 5 | — | 2 | 50 | — | |
| 65 y más | 180 | 87 | 4 | 1 | 1 | 81 | 6 | |
| Ignorados | 10 | 2 | — | — | — | 1 | 7 | |
| TOTALES | 2.733 | 1.816 | 139 | 12 | 53 | 689 | 24 | |
| Mujeres | | | | | | | | |
| 7 a 6 | 110 | 39 | — | — | — | 67 | 4 | |
| 10 a 9 | 267 | 186 | — | — | — | 80 | 1 | |
| 15 a 14 | 389 | 337 | 7 | — | — | 43 | 2 | |
| 20 a 19 | 281 | 223 | 30 | 1 | 3 | 23 | 1 | |
| 25 a 24 | 272 | 208 | 24 | 1 | 5 | 32 | 2 | |
| 30 a 29 | 216 | 162 | 16 | 1 | 4 | 32 | 1 | |
| 35 a 34 | 209 | 161 | 13 | — | 3 | 32 | — | |
| 40 a 39 | 235 | 178 | 12 | 1 | 1 | 43 | — | |
| 45 a 44 | 156 | 99 | 11 | — | 3 | 42 | 1 | |
| 50 a 49 | 154 | 95 | 13 | — | 2 | 44 | — | |
| 55 a 54 | 137 | 77 | 12 | — | 1 | 47 | — | |
| 60 a 59 | 121 | 72 | 9 | — | 1 | 39 | — | |
| 65 a 64 | 115 | 56 | 3 | — | 1 | 55 | — | |
| 65 y más | 201 | 102 | 3 | 2 | 1 | 92 | 1 | |
| Ignorados | 8 | — | — | — | — | 2 | 6 | |
| TOTALES | 2.871 | 1.995 | 153 | 6 | 25 | 673 | 19 | |

* En estas cifras está incluida la población escolar que a la fecha del Censo cursaba su primer año.

| CLASE DE INSTRUCCION DE LA POBLACION, POR EDAD Y SEXO | | | | | | | | |
|---|------------------|-----------------------------------|-----------------|--------------------|-----------|----------------------|----------------------|-----------|
| EDAD AÑOS | Total General | N I V E L E D U C A C I O N A L | | | | | Sin ins- trucción | Sin datos |
| | | * Primario | Secun- dario | Univer- sitario | Especial | Sin ins- trucción | | |
| Totales | | | | | | | | |
| 6 | 287 | 64 | — | — | — | 221 | 2 | |
| 7 a 9 | 871 | 489 | — | — | — | 371 | 11 | |
| 10 a 14 | 1.174 | 888 | 13 | — | 1 | 254 | 18 | |
| 15 a 19 | 937 | 629 | 47 | 1 | 3 | 234 | 23 | |
| 20 a 24 | 769 | 463 | 47 | — | 4 | 235 | 20 | |
| 25 a 29 | 646 | 363 | 46 | 8 | 9 | 198 | 22 | |
| 30 a 34 | 563 | 311 | 34 | 4 | 1 | 196 | 17 | |
| 35 a 39 | 577 | 313 | 33 | 4 | 1 | 205 | 21 | |
| 40 a 44 | 513 | 243 | 41 | 5 | 2 | 206 | 16 | |
| 45 a 49 | 410 | 188 | 23 | 5 | 1 | 183 | 10 | |
| 50 a 54 | 402 | 192 | 25 | 5 | 7 | 168 | 5 | |
| 55 a 59 | 308 | 123 | 25 | 7 | 1 | 143 | 9 | |
| 60 a 64 | 329 | 115 | 12 | 3 | 4 | 183 | 12 | |
| 65 y más | 502 | 165 | 27 | 1 | 2 | 294 | 13 | |
| Ignorados | 18 | 7 | 4 | — | 1 | 2 | 4 | |
| TOTALES | 3.306 | 4.553 | 377 | 43 | 37 | 3.093 | 203 | |
| Hombres | | | | | | | | |
| 6 | 141 | 30 | — | — | — | 111 | — | |
| 7 a 9 | 634 | 235 | — | — | — | 194 | 5 | |
| 10 a 14 | 601 | 440 | 9 | — | — | 144 | 8 | |
| 15 a 19 | 538 | 333 | 29 | — | 2 | 158 | 16 | |
| 20 a 24 | 414 | 230 | 23 | — | 2 | 147 | 12 | |
| 25 a 29 | 319 | 159 | 22 | 4 | 4 | 118 | 12 | |
| 30 a 34 | 302 | 157 | 21 | 3 | — | 110 | 11 | |
| 35 a 39 | 288 | 146 | 15 | 2 | 1 | 113 | 11 | |
| 40 a 44 | 284 | 129 | 24 | 3 | 1 | 119 | 8 | |
| 45 a 49 | 218 | 89 | 10 | 4 | — | 109 | 6 | |
| 50 a 54 | 205 | 99 | 9 | 4 | 5 | 86 | 2 | |
| 55 a 59 | 141 | 59 | 12 | 5 | 1 | 60 | 4 | |
| 60 a 64 | 151 | 55 | 5 | 2 | 3 | 81 | 5 | |
| 65 y más | 233 | 76 | 11 | 1 | 1 | 139 | 5 | |
| Ignorados | 17 | 7 | 4 | — | 1 | 1 | 4 | |
| TOTALES | 4.286 | 2.244 | 194 | 28 | 21 | 1.690 | 109 | |
| Mujeres | | | | | | | | |
| 6 | 146 | 34 | — | — | — | 110 | 2 | |
| 7 a 9 | 437 | 254 | — | — | — | 177 | 6 | |
| 10 a 14 | 573 | 448 | 4 | — | 1 | 110 | 10 | |
| 15 a 19 | 399 | 296 | 18 | 1 | 1 | 76 | 7 | |
| 20 a 24 | 355 | 233 | 24 | — | 2 | 88 | 8 | |
| 25 a 29 | 327 | 204 | 24 | 4 | 5 | 80 | 10 | |
| 30 a 34 | 261 | 154 | 13 | 1 | 1 | 86 | 6 | |
| 35 a 39 | 289 | 167 | 18 | 2 | — | 92 | 10 | |
| 40 a 44 | 229 | 114 | 17 | 2 | 1 | 87 | 8 | |
| 45 a 49 | 192 | 99 | 13 | 1 | 1 | 74 | 4 | |
| 50 a 54 | 197 | 93 | 16 | 1 | 2 | 82 | 3 | |
| 55 a 59 | 167 | 64 | 13 | 2 | — | 83 | 5 | |
| 60 a 64 | 178 | 60 | 7 | 1 | 1 | 102 | 7 | |
| 65 y más | 269 | 89 | 16 | — | 1 | 155 | 8 | |
| Ignorados | 1 | — | — | — | — | 1 | — | |
| TOTALES | 4.020 | 2.309 | 183 | 15 | 16 | 1.403 | 94 | |

* En estas cifras está incluida la población escolar que a la fecha del Censo cursaba su primer año.

| CLASE DE INSTRUCCION DE LA POBLACION, POR EDAD Y SEXO | | | | | | | | |
|---|------------------|---------------------------------|-----------------|--------------------|------------|----------------------|------------|--|
| EDAD AÑOS | Total General | N I V E L E D U C A C I O N A L | | | | | sin datos | |
| | | Primario | Secun- dario | Univer- sitario | Especial | Sin ins- trucción | | |
| Totales | | | | | | | | |
| 6 | 325 | 96 | — | — | — | 210 | 19 | |
| 7 a 9 | 798 | 595 | — | — | — | 189 | 14 | |
| 10 a 14 | 1.097 | 960 | 11 | — | 1 | 116 | 9 | |
| 15 a 19 | 911 | 663 | 44 | 1 | 13 | 174 | 16 | |
| 20 a 24 | 888 | 583 | 74 | 9 | 28 | 180 | 14 | |
| 25 a 29 | 716 | 441 | 54 | 10 | 15 | 189 | 7 | |
| 30 a 34 | 604 | 354 | 60 | 6 | 11 | 166 | 7 | |
| 35 a 39 | 621 | 380 | 44 | 7 | 2 | 172 | 16 | |
| 40 a 44 | 505 | 279 | 39 | 5 | 7 | 167 | 8 | |
| 45 a 49 | 409 | 219 | 28 | 4 | 8 | 138 | 12 | |
| 50 a 54 | 357 | 162 | 13 | 5 | 7 | 160 | 10 | |
| 55 a 59 | 243 | 106 | 8 | 3 | 7 | 111 | 8 | |
| 60 a 64 | 264 | 88 | 11 | 2 | 5 | 153 | 5 | |
| 65 y más | 431 | 147 | 17 | — | 2 | 254 | 11 | |
| Ignorados | 42 | 4 | — | 1 | — | 6 | 31 | |
| TOTALES | 8.211 | 5.077 | 403 | 53 | 106 | 2.385 | 187 | |
| Hombres | | | | | | | | |
| 6 | 166 | 43 | — | — | — | 113 | 10 | |
| 7 a 9 | 384 | 287 | — | — | — | 91 | 6 | |
| 10 a 14 | 570 | 489 | 5 | — | — | 71 | 5 | |
| 15 a 19 | 527 | 362 | 19 | — | 7 | 128 | 11 | |
| 20 a 24 | 465 | 294 | 35 | 6 | 11 | 112 | 7 | |
| 25 a 29 | 415 | 247 | 26 | 9 | 8 | 119 | 6 | |
| 30 a 34 | 334 | 187 | 28 | 4 | 9 | 102 | 4 | |
| 35 a 39 | 329 | 201 | 23 | 4 | 1 | 89 | 11 | |
| 40 a 44 | 301 | 162 | 26 | 4 | 4 | 99 | 6 | |
| 45 a 49 | 219 | 112 | 16 | 4 | 3 | 78 | 6 | |
| 50 a 54 | 183 | 89 | 6 | 4 | 3 | 76 | 5 | |
| 55 a 59 | 124 | 57 | 6 | 2 | 2 | 51 | 6 | |
| 60 a 64 | 136 | 48 | 5 | 2 | 3 | 74 | 4 | |
| 65 y más | 202 | 68 | 8 | — | 1 | 118 | 7 | |
| Ignorados | 28 | 1 | — | 1 | — | 4 | 22 | |
| TOTALES | 4.383 | 2.647 | 203 | 40 | 52 | 1.325 | 116 | |
| Mujeres | | | | | | | | |
| 6 | 159 | 53 | — | — | — | 97 | 9 | |
| 7 a 9 | 414 | 308 | — | — | — | 98 | 8 | |
| 10 a 14 | 527 | 471 | 6 | — | 1 | 45 | 4 | |
| 15 a 19 | 384 | 301 | 25 | 1 | 6 | 46 | 5 | |
| 20 a 24 | 423 | 289 | 39 | 3 | 17 | 68 | 7 | |
| 25 a 29 | 301 | 194 | 28 | 1 | 7 | 70 | 1 | |
| 30 a 34 | 270 | 167 | 32 | 2 | 2 | 64 | 3 | |
| 35 a 39 | 292 | 179 | 21 | 3 | 1 | 83 | 5 | |
| 40 a 44 | 204 | 117 | 13 | 1 | 3 | 68 | 2 | |
| 45 a 49 | 190 | 107 | 12 | — | 5 | 60 | 6 | |
| 50 a 54 | 174 | 73 | 7 | 1 | 4 | 84 | 5 | |
| 55 a 59 | 119 | 49 | 2 | 1 | 5 | 60 | 2 | |
| 60 a 64 | 128 | 40 | 6 | — | 2 | 79 | 1 | |
| 65 y más | 229 | 79 | 9 | — | 1 | 136 | 4 | |
| Ignorados | 14 | 3 | — | — | — | 2 | 9 | |
| TOTALES | 3.828 | 2.430 | 200 | 13 | 54 | 1.060 | 71 | |

* En estas cifras está incluida la población escolar que a la fecha del Censo cursaba su primer año.

Comuna de Las Cabras

Cuadro N.º 6

| CLASE DE INSTRUCCION DE LA POBLACION, POR EDAD Y SEXO | | | | | | | |
|---|------------------|-------------------|-----------------|--------------------|-----------|----------------------|-----------|
| EDAD AÑOS | Total General | NIVEL EDUCACIONAL | | | | | Sin datos |
| | | Primario | Secun- dario | Univer- sitario | Especial | Sin ins- trucción | |
| Totales | | | | | | | |
| 7 a 6 | 380 | 41 | — | — | — | 336 | 3 |
| 9 | 1.126 | 650 | — | — | — | 473 | 3 |
| 10 a 14 | 1.429 | 1.064 | 9 | — | — | 354 | 2 |
| 15 a 19 | 1.170 | 745 | 43 | — | 5 | 370 | 7 |
| 20 a 24 | 943 | 529 | 56 | 4 | 20 | 330 | 4 |
| 25 a 29 | 700 | 372 | 45 | 7 | 8 | 264 | 4 |
| 30 a 34 | 668 | 347 | 41 | 2 | 1 | 272 | 5 |
| 35 a 39 | 633 | 357 | 36 | 4 | 3 | 281 | 2 |
| 40 a 44 | 539 | 279 | 20 | 3 | 4 | 232 | 1 |
| 45 a 49 | 468 | 213 | 14 | 1 | 2 | 234 | 4 |
| 50 a 54 | 446 | 181 | 21 | 1 | 6 | 232 | 5 |
| 55 a 59 | 293 | 128 | 12 | — | 2 | 149 | 2 |
| 60 a 64 | 288 | 100 | 4 | 3 | 1 | 173 | 7 |
| 65 y más | 553 | 153 | 12 | 1 | 1 | 383 | 3 |
| Ignorados | 45 | 11 | 5 | — | — | 8 | 21 |
| TOTALES | 9.731 | 5.170 | 318 | 26 | 53 | 4.091 | 73 |
| Hombres | | | | | | | |
| 7 a 6 | 185 | 17 | — | — | — | 165 | 3 |
| 9 | 566 | 316 | — | — | — | 249 | 1 |
| 10 a 14 | 757 | 549 | 3 | — | — | 205 | — |
| 15 a 19 | 661 | 385 | 20 | — | 5 | 246 | 5 |
| 20 a 24 | 492 | 255 | 27 | 4 | 5 | 199 | 2 |
| 25 a 29 | 373 | 183 | 27 | 6 | — | 154 | 3 |
| 30 a 34 | 328 | 161 | 22 | 2 | 1 | 138 | 4 |
| 35 a 39 | 366 | 180 | 18 | 3 | 1 | 163 | 1 |
| 40 a 44 | 294 | 146 | 9 | 2 | 2 | 134 | 1 |
| 45 a 49 | 237 | 95 | 4 | — | 2 | 134 | 2 |
| 50 a 54 | 249 | 100 | 15 | 1 | 4 | 127 | 2 |
| 55 a 59 | 147 | 63 | 7 | — | 2 | 73 | 2 |
| 60 a 64 | 151 | 46 | 3 | 2 | 1 | 94 | 5 |
| 65 y más | 276 | 81 | 8 | 1 | 1 | 183 | 2 |
| Ignorados | 37 | 10 | 5 | — | — | 4 | 18 |
| TOTALES | 5.119 | 2.587 | 168 | 21 | 24 | 2.268 | 51 |
| Mujeres | | | | | | | |
| 7 a 6 | 195 | 24 | — | — | — | 171 | — |
| 9 | 560 | 334 | — | — | — | 224 | 2 |
| 10 a 14 | 672 | 515 | 6 | — | — | 149 | 2 |
| 15 a 19 | 509 | 360 | 23 | — | — | 124 | 2 |
| 20 a 24 | 451 | 274 | 29 | — | 15 | 131 | 2 |
| 25 a 29 | 327 | 189 | 18 | 1 | 8 | 110 | 1 |
| 30 a 34 | 340 | 186 | 19 | — | — | 134 | 1 |
| 35 a 39 | 317 | 177 | 18 | 1 | 2 | 118 | 1 |
| 40 a 44 | 245 | 133 | 11 | 1 | 2 | 98 | — |
| 45 a 49 | 231 | 118 | 10 | 1 | — | 100 | 2 |
| 50 a 54 | 197 | 81 | 6 | — | 2 | 105 | 3 |
| 55 a 59 | 146 | 65 | 5 | — | — | 76 | — |
| 60 a 64 | 137 | 54 | 1 | 1 | — | 79 | 2 |
| 65 y más | 277 | 72 | 4 | — | — | 200 | 1 |
| Ignorados | 8 | 1 | — | — | — | 4 | 3 |
| TOTALES | 4.612 | 2.583 | 150 | 5 | 29 | 1.823 | 22 |

* En estas cifras está incluida la población escolar que a la fecha del Censo cursaba su primer año.

| CLASE DE INSTRUCCION DE LA POBLACION, POR EDAD Y SEXO | | | | | | | | |
|---|------------------|---------------------------------|-----------------|--------------------|------------|----------------------|----------------------|-----------|
| EDAD AÑOS | Total General | N I V E L E D U C A C I O N A L | | | | | Sin ins- trucción | Sin datos |
| | | * Primario | Secun- dario | Univer- sitario | Especial | Sin ins- trucción | | |
| Totales | | | | | | | | |
| 6 | 772 | 198 | — | — | — | — | 564 | 10 |
| 7 a 9 | 1.989 | 1.264 | — | — | — | — | 703 | 22 |
| 10 a 14 | 2.656 | 2.156 | 39 | — | — | 2 | 438 | 21 |
| 20 a 24 | 2.034 | 1.475 | 167 | 3 | — | 16 | 516 | 36 |
| 15 a 19 | 2.213 | 1.181 | 258 | 22 | — | 20 | 506 | 47 |
| 25 a 29 | 1.500 | 870 | 152 | 14 | — | 25 | 404 | 35 |
| 30 a 34 | 1.375 | 804 | 126 | 22 | — | 18 | 371 | 34 |
| 35 a 39 | 1.306 | 719 | 140 | 18 | — | 21 | 378 | 30 |
| 40 a 44 | 1.210 | 658 | 92 | 8 | — | 14 | 396 | 42 |
| 45 a 49 | 1.028 | 535 | 82 | 13 | — | 11 | 359 | 28 |
| 50 a 54 | 979 | 501 | 64 | 5 | — | 13 | 363 | 33 |
| 55 a 59 | 653 | 318 | 43 | 6 | — | 7 | 257 | 22 |
| 60 a 64 | 723 | 320 | 33 | 8 | — | 7 | 334 | 21 |
| 65 y más | 1.239 | 524 | 49 | 7 | — | — | 605 | 54 |
| Ignorados | 60 | 12 | 4 | — | — | — | 8 | 36 |
| TOTALES | 19.737 | 11.535 | 1.249 | 126 | 154 | 6.202 | 471 | |
| Hombres | | | | | | | | |
| 6 | 396 | 104 | — | — | — | — | 289 | 3 |
| 7 a 9 | 1.005 | 622 | — | — | — | — | 369 | 14 |
| 10 a 14 | 1.398 | 1.124 | 22 | — | — | 2 | 239 | 11 |
| 15 a 19 | 1.197 | 741 | 78 | 1 | — | 8 | 345 | 24 |
| 20 a 24 | 1.074 | 579 | 119 | 14 | — | 12 | 325 | 25 |
| 25 a 29 | 766 | 429 | 72 | 8 | — | 12 | 227 | 18 |
| 30 a 34 | 687 | 389 | 50 | 12 | — | 11 | 206 | 19 |
| 35 a 39 | 688 | 362 | 70 | 12 | — | 15 | 217 | 12 |
| 40 a 44 | 650 | 348 | 46 | 8 | — | 5 | 218 | 25 |
| 45 a 49 | 520 | 274 | 40 | 10 | — | 7 | 175 | 14 |
| 50 a 54 | 474 | 243 | 34 | 4 | — | 10 | 166 | 17 |
| 55 a 59 | 333 | 158 | 23 | 6 | — | 3 | 131 | 12 |
| 60 a 64 | 358 | 146 | 22 | 8 | — | 5 | 161 | 16 |
| 65 y más | 593 | 264 | 23 | 6 | — | — | 277 | 23 |
| Ignorados | 46 | 5 | 4 | — | — | — | 6 | 31 |
| TOTALES | 10.185 | 5.788 | 603 | 89 | 90 | 3.351 | 264 | |
| Mujeres | | | | | | | | |
| 6 | 376 | 94 | — | — | — | — | 275 | 7 |
| 7 a 9 | 984 | 642 | — | — | — | — | 334 | 8 |
| 10 a 14 | 1.258 | 1.032 | 17 | — | — | — | 199 | 10 |
| 15 a 19 | 1.016 | 734 | 89 | 2 | — | 8 | 171 | 12 |
| 20 a 24 | 960 | 602 | 139 | 8 | — | 8 | 181 | 22 |
| 25 a 29 | 734 | 441 | 80 | 6 | — | 13 | 177 | 17 |
| 30 a 34 | 688 | 415 | 76 | 10 | — | 7 | 165 | 15 |
| 35 a 39 | 618 | 357 | 70 | 6 | — | 6 | 161 | 18 |
| 40 a 44 | 560 | 310 | 46 | — | — | 9 | 178 | 17 |
| 45 a 49 | 508 | 261 | 42 | 3 | — | 4 | 184 | 14 |
| 50 a 54 | 505 | 258 | 30 | 1 | — | 3 | 197 | 16 |
| 55 a 59 | 320 | 160 | 20 | — | — | 4 | 126 | 10 |
| 60 a 64 | 365 | 174 | 11 | — | — | 2 | 173 | 5 |
| 65 y más | 646 | 260 | 26 | 1 | — | — | 328 | 31 |
| Ignorados | 14 | 7 | — | — | — | — | 2 | 5 |
| TOTALES | 9.552 | 5.747 | 646 | 37 | 64 | 2.851 | 207 | |

* En estas cifras está incluida la población escolar que a la fecha del Censo cursaba su primer año.

| CLASE DE INSTRUCCION DE LA POBLACION, POR EDAD Y SEXO | | | | | | | | |
|---|------------------|---------------------------------|-----------------|--------------------|-----------|----------------------|----------------------|-----------|
| EDAD AÑOS | Total General | N I V E L E D U C A C I O N A L | | | | | Sin ins- trucción | Sin datos |
| | | * Primario | Secun- dario | Univer- sitario | Especial | Sin ins- trucción | | |
| Totales | | | | | | | | |
| 6 | 344 | 53 | — | — | — | — | 282 | 9 |
| 7 a 9 | 887 | 574 | — | — | — | — | 306 | 7 |
| 10 a 14 | 1.157 | 940 | 4 | — | — | — | 204 | 9 |
| 15 a 19 | 980 | 657 | 23 | 3 | 1 | — | 278 | 18 |
| 20 a 24 | 815 | 497 | 49 | 4 | 7 | — | 246 | 12 |
| 25 a 29 | 664 | 396 | 46 | 2 | 5 | — | 208 | 7 |
| 30 a 34 | 610 | 322 | 37 | 5 | 1 | — | 229 | 16 |
| 35 a 39 | 608 | 319 | 37 | 2 | 2 | — | 241 | 7 |
| 40 a 44 | 483 | 247 | 22 | 4 | 2 | — | 197 | 11 |
| 45 a 49 | 417 | 195 | 20 | 3 | 4 | — | 184 | 11 |
| 50 a 54 | 409 | 185 | 16 | 5 | 1 | — | 196 | 6 |
| 55 a 59 | 275 | 127 | 6 | — | 1 | — | 130 | 11 |
| 60 a 64 | 301 | 104 | 8 | 1 | 1 | — | 179 | 8 |
| 65 y más | 483 | 154 | — | 1 | 1 | — | 307 | 12 |
| Ignorados | 25 | 3 | — | — | — | — | 9 | 13 |
| TOTALES | 8.458 | 4.773 | 276 | 30 | 26 | 3.196 | 157 | |
| Hombres | | | | | | | | |
| 6 | 172 | 30 | — | — | — | — | 135 | 7 |
| 7 a 9 | 449 | 287 | — | — | — | — | 160 | 2 |
| 10 a 14 | 627 | 507 | 2 | — | — | — | 114 | 4 |
| 15 a 19 | 582 | 356 | 16 | 1 | 1 | — | 199 | 9 |
| 20 a 24 | 468 | 276 | 20 | 3 | 2 | — | 163 | 4 |
| 25 a 29 | 368 | 196 | 19 | 2 | 4 | — | 142 | 5 |
| 30 a 34 | 342 | 172 | 19 | 2 | — | — | 138 | 11 |
| 35 a 39 | 324 | 151 | 16 | 2 | 2 | — | 150 | 3 |
| 40 a 44 | 287 | 135 | 13 | 4 | 1 | — | 128 | 6 |
| 45 a 49 | 215 | 103 | 11 | 2 | 3 | — | 95 | 1 |
| 50 a 54 | 238 | 108 | 8 | 3 | — | — | 115 | 4 |
| 55 a 59 | 150 | 65 | 4 | — | 1 | — | 71 | 9 |
| 60 a 64 | 160 | 53 | 2 | — | 1 | — | 99 | 5 |
| 65 y más | 247 | 80 | 4 | 1 | — | — | 158 | 4 |
| Ignorados | 18 | 1 | — | — | — | — | 8 | 9 |
| TOTALES | 4.647 | 2.520 | 134 | 20 | 15 | 1.875 | 83 | |
| Mujeres | | | | | | | | |
| 6 | 172 | 23 | — | — | — | — | 147 | 2 |
| 7 a 9 | 438 | 287 | — | — | — | — | 146 | 5 |
| 10 a 14 | 530 | 433 | 2 | — | — | — | 90 | 5 |
| 15 a 19 | 389 | 301 | 7 | 2 | — | — | 79 | 9 |
| 20 a 24 | 347 | 221 | 29 | 1 | 5 | — | 83 | 8 |
| 25 a 29 | 296 | 200 | 27 | — | 1 | — | 66 | 2 |
| 30 a 34 | 263 | 150 | 18 | 3 | 1 | — | 91 | 5 |
| 35 a 39 | 284 | 168 | 21 | — | — | — | 91 | 4 |
| 40 a 44 | 196 | 112 | 9 | — | 1 | — | 69 | 5 |
| 45 a 49 | 202 | 92 | 9 | 1 | 1 | — | 89 | 10 |
| 50 a 54 | 171 | 77 | 8 | 2 | 1 | — | 81 | 2 |
| 55 a 59 | 125 | 62 | 2 | — | — | — | 59 | 2 |
| 60 a 64 | 141 | 51 | 6 | 1 | — | — | 80 | 3 |
| 65 y más | 236 | 74 | 4 | — | 1 | — | 149 | 8 |
| Ignorados | 7 | 2 | — | — | — | — | 1 | 4 |
| TOTALES | 3.811 | 2.253 | 142 | 10 | 11 | 1.321 | 74 | |

* En estas cifras está incluida la población escolar que a la fecha del Censo cursaba su primer año.

Comuna de Rengo

Cuadro N.º 6

| CLASE DE INSTRUCCION DE LA POBLACION, POR EDAD Y SEXO | | | | | | | | |
|---|------------------|---------------------------------|-----------------|--------------------|------------|----------------------|------------|--|
| EDAD AÑOS | Total General | N I V E L E D U C A C I O N A L | | | | | Sin datos | |
| | | Primario | Secun- dario | Univer- sitario | Especial | Sin ins- trucción | | |
| Totales | | | | | | | | |
| 6 | 690 | 153 | — | — | — | 508 | 29 | |
| 7 a 9 | 1.971 | 1.370 | — | — | — | 581 | 20 | |
| 10 a 14 | 2.738 | 2.149 | 205 | — | 3 | 365 | 16 | |
| 15 a 19 | 2.147 | 1.320 | 352 | 4 | 27 | 426 | 18 | |
| 20 a 24 | 1.968 | 1.196 | 305 | 20 | 53 | 374 | 20 | |
| 25 a 29 | 1.521 | 899 | 227 | 23 | 18 | 338 | 16 | |
| 30 a 34 | 1.297 | 746 | 184 | 19 | 17 | 314 | 17 | |
| 35 a 39 | 1.377 | 825 | 185 | 19 | 16 | 324 | 8 | |
| 40 a 44 | 1.243 | 719 | 141 | 20 | 24 | 315 | 24 | |
| 45 a 49 | 990 | 496 | 126 | 14 | 11 | 332 | 11 | |
| 50 a 54 | 900 | 439 | 101 | 10 | 17 | 319 | 14 | |
| 55 a 59 | 637 | 324 | 55 | 13 | 9 | 221 | 15 | |
| 60 a 64 | 633 | 274 | 50 | 6 | 5 | 279 | 19 | |
| 65 y más | 1.126 | 450 | 56 | 5 | 8 | 576 | 31 | |
| Ignorados | 31 | 2 | — | — | — | 3 | 26 | |
| TOTALES | 19.269 | 11.362 | 1.987 | 153 | 208 | 5.275 | 284 | |
| Hombres | | | | | | | | |
| 6 | 353 | 77 | — | — | — | 263 | 13 | |
| 7 a 9 | 998 | 694 | — | — | — | 292 | 12 | |
| 10 a 14 | 1.384 | 1.084 | 85 | — | 3 | 203 | 9 | |
| 15 a 19 | 1.135 | 662 | 182 | 3 | 19 | 258 | 11 | |
| 20 a 24 | 963 | 571 | 123 | 10 | 30 | 216 | 13 | |
| 25 a 29 | 736 | 421 | 105 | 13 | 12 | 177 | 8 | |
| 30 a 34 | 634 | 351 | 91 | 14 | 7 | 164 | 7 | |
| 35 a 39 | 714 | 423 | 88 | 13 | 14 | 170 | 6 | |
| 40 a 44 | 675 | 379 | 75 | 14 | 11 | 180 | 16 | |
| 45 a 49 | 511 | 245 | 76 | 12 | 7 | 166 | 5 | |
| 50 a 54 | 464 | 221 | 58 | 8 | 12 | 159 | 6 | |
| 55 a 59 | 295 | 158 | 34 | 9 | 5 | 102 | 12 | |
| 60 a 64 | 295 | 138 | 24 | 5 | 2 | 116 | 10 | |
| 65 y más | 544 | 216 | 29 | 4 | 5 | 270 | 20 | |
| Ignorados | 26 | 1 | — | — | — | 2 | 23 | |
| TOTALES | 9.752 | 5.641 | 970 | 105 | 127 | 2.738 | 171 | |
| Mujeres | | | | | | | | |
| 6 | 337 | 76 | — | — | — | 245 | 16 | |
| 7 a 9 | 973 | 676 | — | — | — | 289 | 8 | |
| 10 a 14 | 1.354 | 1.065 | 120 | — | — | 162 | 7 | |
| 15 a 19 | 1.012 | 658 | 170 | 1 | 8 | 168 | 7 | |
| 20 a 24 | 1.005 | 625 | 182 | 10 | 23 | 158 | 7 | |
| 25 a 29 | 785 | 478 | 122 | 10 | 6 | 161 | 8 | |
| 30 a 34 | 663 | 395 | 93 | 5 | 10 | 150 | 10 | |
| 35 a 39 | 663 | 402 | 97 | 6 | 2 | 154 | 2 | |
| 40 a 44 | 568 | 340 | 66 | 6 | 13 | 135 | 8 | |
| 45 a 49 | 479 | 251 | 50 | 2 | 4 | 166 | 6 | |
| 50 a 54 | 436 | 218 | 43 | 2 | 5 | 160 | 8 | |
| 55 a 59 | 317 | 166 | 21 | 4 | 4 | 119 | 3 | |
| 60 a 64 | 338 | 136 | 26 | 1 | 3 | 163 | 9 | |
| 65 y más | 582 | 234 | 27 | 1 | 3 | 306 | 11 | |
| Ignorados | 5 | 1 | — | — | — | 1 | 3 | |
| TOTALES | 9.517 | 5.721 | 1.017 | 48 | 81 | 2.537 | 113 | |

* En estas cifras está incluida la población escolar que a la fecha del Censo cursaba su primer año.

Comuna de Requinoa

Cuadro N.º 6

| CLASE DE INSTRUCCION DE LA POBLACION, POR EDAD Y SEXO | | | | | | | | |
|---|------------------|-----------------------------------|-----------------|--------------------|----------|----------------------|-----------|--|
| EDAD AÑOS | Total General | N I V E L E D U C A C I O N A L | | | | | sin datos | |
| | | * Primario | Secun- dario | Univer- sitario | Especial | Sin ins- trucción | | |

Totales

| | | | | | | | | |
|----------------|-------|--------------|--------------|------------|-----------|-----------|--------------|-----------|
| | 6 | 270 | 72 | — | — | — | 193 | 5 |
| 7 | a 9 | 757 | 482 | — | — | — | 272 | 3 |
| 10 | a 14 | 1.123 | 887 | 40 | — | — | 194 | 2 |
| 15 | a 19 | 860 | 624 | 73 | — | 8 | 155 | — |
| 20 | a 24 | 791 | 516 | 71 | 1 | 13 | 187 | 3 |
| 25 | a 29 | 610 | 355 | 60 | 9 | 7 | 178 | 1 |
| 30 | a 34 | 481 | 281 | 44 | 5 | 3 | 144 | 4 |
| 35 | a 39 | 496 | 287 | 33 | 2 | 4 | 170 | — |
| 40 | a 44 | 448 | 235 | 30 | 1 | 2 | 179 | 1 |
| 45 | a 49 | 381 | 194 | 21 | 5 | 3 | 157 | 1 |
| 50 | a 54 | 318 | 150 | 16 | — | 4 | 147 | 1 |
| 55 | a 59 | 263 | 100 | 13 | 1 | 3 | 146 | — |
| 60 | a 64 | 253 | 109 | 8 | 1 | 2 | 132 | 1 |
| 65 | y más | 411 | 137 | 15 | 4 | 1 | 253 | 1 |
| Ignorados | | 11 | 5 | — | — | — | 5 | 1 |
| TOTALES | | 7.473 | 4.434 | 423 | 29 | 50 | 2.512 | 24 |

Hombres

| | | | | | | | | |
|----------------|-------|--------------|--------------|------------|-----------|-----------|--------------|-----------|
| | 6 | 137 | 36 | — | — | — | 98 | 3 |
| 7 | a 9 | 383 | 234 | — | — | — | 147 | 2 |
| 10 | a 14 | 618 | 469 | 33 | — | — | 116 | — |
| 15 | a 19 | 477 | 318 | 48 | — | 4 | 107 | — |
| 20 | a 24 | 421 | 261 | 33 | 1 | 8 | 118 | — |
| 25 | a 29 | 316 | 177 | 27 | 9 | 4 | 98 | 1 |
| 30 | a 34 | 275 | 154 | 26 | 4 | 2 | 86 | 3 |
| 35 | a 39 | 252 | 142 | 21 | 2 | 2 | 85 | — |
| 40 | a 44 | 240 | 122 | 16 | 1 | 1 | 99 | 1 |
| 45 | a 49 | 198 | 101 | — | 3 | 3 | 79 | — |
| 50 | a 54 | 170 | 74 | 9 | — | 3 | 84 | — |
| 55 | a 59 | 146 | 56 | 5 | 1 | 3 | 81 | — |
| 60 | a 64 | 150 | 61 | 4 | 1 | 1 | 82 | 1 |
| 65 | y más | 216 | 77 | 7 | 4 | 1 | 127 | — |
| Ignorados | | 8 | 4 | — | — | — | 3 | 1 |
| TOTALES | | 4.007 | 2.286 | 241 | 26 | 32 | 1.410 | 12 |

Mujeres

| | | | | | | | | |
|----------------|-------|--------------|--------------|------------|----------|-----------|--------------|-----------|
| | 6 | 133 | 36 | — | — | — | 95 | 2 |
| 7 | a 9 | 374 | 248 | — | — | — | 125 | 1 |
| 10 | a 14 | 505 | 418 | 7 | — | — | 78 | 2 |
| 15 | a 19 | 383 | 306 | 25 | — | 4 | 48 | — |
| 20 | a 24 | 370 | 255 | 38 | — | 5 | 69 | 3 |
| 25 | a 29 | 294 | 178 | 33 | — | 3 | 80 | — |
| 30 | a 34 | 206 | 127 | 18 | 1 | 1 | 58 | 1 |
| 35 | a 39 | 244 | 145 | 12 | — | 2 | 85 | — |
| 40 | a 44 | 208 | 113 | 14 | — | 1 | 80 | — |
| 45 | a 49 | 183 | 93 | 9 | 2 | — | 78 | 1 |
| 50 | a 54 | 148 | 76 | 7 | — | 1 | 63 | 1 |
| 55 | a 59 | 117 | 44 | 8 | — | — | 65 | — |
| 60 | a 64 | 103 | 48 | 4 | — | 1 | 50 | — |
| 65 | y más | 195 | 60 | 2 | — | — | 126 | 1 |
| Ignorados | | 3 | 1 | — | — | — | 2 | — |
| TOTALES | | 3.466 | 2.148 | 183 | 3 | 18 | 1.102 | 12 |

* En estas cifras está incluida la población escolar que a la fecha del Censo cursaba su primer año.

Comuna de Olivar

Cuadro N.º 6

| CLASE DE INSTRUCCION DE LA POBLACION, POR EDAD Y SEXO | | | | | | | | |
|---|------------------|-----------------------------------|-----------------|--------------------|-----------|----------------------|-----------|--|
| EDAD AÑOS | Total General | N I V E L E D U C A C I O N A L | | | | | sin datos | |
| | | Primario | Secun- dario | Univer- sitario | Especial | Sin ins- trucción | | |
| Totales | | | | | | | | |
| 6 | 137 | 20 | — | — | — | 115 | 2 | |
| 7 a 9 | 347 | 223 | — | — | — | 121 | 3 | |
| 10 a 14 | 472 | 400 | 17 | — | — | 53 | 2 | |
| 15 a 19 | 378 | 284 | 21 | 1 | 3 | 68 | 1 | |
| 20 a 24 | 346 | 240 | 36 | 1 | 5 | 64 | — | |
| 25 a 29 | 229 | 153 | 18 | 6 | 3 | 49 | — | |
| 30 a 34 | 202 | 135 | 14 | 2 | 2 | 49 | — | |
| 35 a 39 | 223 | 124 | 15 | 1 | — | 83 | — | |
| 40 a 44 | 198 | 112 | 17 | 2 | 2 | 65 | — | |
| 45 a 49 | 188 | 95 | 17 | 4 | — | 72 | — | |
| 50 a 54 | 183 | 100 | 12 | 2 | 2 | 66 | 1 | |
| 55 a 59 | 137 | 71 | 8 | 1 | 1 | 55 | 1 | |
| 60 a 64 | 134 | 69 | — | 1 | 1 | 63 | — | |
| 65 y más | 198 | 71 | 9 | — | 1 | 114 | 3 | |
| Ignorados | 2 | — | — | — | — | — | 2 | |
| TOTALES | 3.374 | 2.097 | 184 | 21 | 20 | 1.037 | 15 | |
| Hombres | | | | | | | | |
| 6 | 66 | 9 | — | — | — | 56 | 1 | |
| 7 a 9 | 189 | 126 | — | — | — | 62 | 1 | |
| 10 a 14 | 259 | 218 | 11 | — | — | 30 | — | |
| 15 a 19 | 198 | 143 | 9 | — | 3 | 42 | 1 | |
| 20 a 24 | 191 | 130 | 19 | — | 2 | 40 | — | |
| 25 a 29 | 118 | 84 | 9 | 3 | 1 | 21 | — | |
| 30 a 34 | 103 | 70 | 8 | 1 | 1 | 23 | — | |
| 35 a 39 | 110 | 64 | 2 | — | — | 44 | — | |
| 40 a 44 | 101 | 63 | 9 | 1 | 1 | 27 | — | |
| 45 a 49 | 101 | 50 | 11 | 3 | — | 37 | — | |
| 50 a 54 | 89 | 51 | 6 | — | 1 | 30 | 1 | |
| 55 a 59 | 64 | 37 | 4 | — | 1 | 21 | 1 | |
| 60 a 64 | 63 | 35 | — | 1 | 1 | 26 | — | |
| 65 y más | 95 | 33 | 3 | — | — | 58 | 1 | |
| Ignorados | 2 | — | — | — | — | — | 2 | |
| TOTALES | 1.749 | 1.113 | 91 | 9 | 11 | 517 | 8 | |
| Mujeres | | | | | | | | |
| 6 | 71 | 11 | — | — | — | 59 | 1 | |
| 7 a 9 | 158 | 97 | — | — | — | 59 | 2 | |
| 10 a 14 | 213 | 182 | 6 | — | — | 23 | 2 | |
| 15 a 19 | 180 | 141 | 12 | 1 | — | 26 | — | |
| 20 a 24 | 155 | 110 | 17 | 1 | 3 | 24 | — | |
| 25 a 29 | 111 | 69 | 9 | 3 | 2 | 28 | — | |
| 30 a 34 | 99 | 65 | 6 | 1 | 1 | 26 | — | |
| 35 a 39 | 113 | 60 | 13 | 1 | — | 39 | — | |
| 40 a 44 | 97 | 49 | 8 | 1 | 1 | 38 | — | |
| 45 a 49 | 87 | 45 | 6 | 1 | — | 35 | — | |
| 50 a 54 | 94 | 49 | 6 | 2 | 1 | 36 | — | |
| 55 a 59 | 73 | 34 | 4 | 1 | — | 34 | — | |
| 60 a 64 | 71 | 34 | 4 | 1 | — | 37 | — | |
| 65 y más | 103 | 38 | 6 | — | 1 | 56 | 2 | |
| Ignorados | — | — | — | — | — | — | — | |
| TOTALES | 1.625 | 984 | 93 | 12 | 9 | 520 | 7 | |

* En estas cifras está incluida la población escolar que a la fecha del Censo cursaba su primer año.

Comuna de Malloa

Cuadro N.º 6

| CLASE DE INSTRUCCION DE LA POBLACION, POR EDAD Y SEXO | | | | | | | | |
|---|------------------|-----------------------------------|-----------------|--------------------|----------|--|----------------------|-----------|
| EDAD ANOS | Total General | N I V E L E D U C A C I O N A L | | | | | Sin ins- trucción | sin datos |
| | | * Primario | Secun- dario | Univer- sitario | Especial | | | |

Totales

| | | | | | | | | |
|----------------|-------|--------------|--------------|------------|-----------|-----------|--------------|------------|
| | 6 | 297 | 54 | — | — | 1 | 238 | 4 |
| 7 | a 9 | 783 | 533 | — | — | — | 241 | 9 |
| 10 | a 14 | 1.030 | 885 | 25 | — | 6 | 110 | 4 |
| 15 | a 19 | 752 | 571 | 61 | — | 7 | 108 | 5 |
| 20 | a 24 | 696 | 488 | 70 | 5 | 7 | 118 | 8 |
| 25 | a 29 | 525 | 347 | 43 | 4 | 9 | 110 | 12 |
| 30 | a 34 | 491 | 302 | 52 | 5 | 2 | 125 | 5 |
| 35 | a 39 | 562 | 341 | 58 | 8 | 5 | 144 | 6 |
| 40 | a 44 | 484 | 269 | 38 | 4 | 5 | 163 | 5 |
| 45 | a 49 | 410 | 228 | 35 | 2 | 3 | 133 | 9 |
| 50 | a 54 | 404 | 213 | 30 | 3 | 4 | 150 | 4 |
| 55 | a 59 | 260 | 127 | 18 | 2 | 3 | 105 | 5 |
| 60 | a 64 | 276 | 135 | 17 | 1 | — | 119 | 4 |
| 65 | y más | 492 | 232 | 18 | 5 | 1 | 222 | 14 |
| Ignorados | | 18 | 1 | — | — | — | 6 | 11 |
| TOTALES | | 7.480 | 4.726 | 465 | 39 | 53 | 2.092 | 105 |

Hombres

| | | | | | | | | |
|----------------|-------|--------------|--------------|------------|-----------|-----------|--------------|-----------|
| | 6 | 141 | 19 | — | — | — | 120 | 2 |
| 7 | a 9 | 383 | 243 | — | — | — | 133 | 7 |
| 10 | a 14 | 553 | 479 | 8 | — | 1 | 64 | 1 |
| 15 | a 19 | 402 | 301 | 30 | — | 2 | 66 | 3 |
| 20 | a 24 | 390 | 282 | 27 | 2 | — | 75 | 4 |
| 25 | a 29 | 285 | 187 | 16 | 4 | 4 | 65 | 9 |
| 30 | a 34 | 248 | 149 | 28 | 3 | — | 66 | 2 |
| 35 | a 39 | 275 | 144 | 30 | 7 | 3 | 87 | 4 |
| 40 | a 44 | 273 | 150 | 21 | 3 | 3 | 94 | 2 |
| 45 | a 49 | 206 | 114 | 17 | 2 | — | 69 | 5 |
| 50 | a 54 | 221 | 112 | 21 | 2 | 1 | 63 | 2 |
| 55 | a 59 | 144 | 70 | 9 | 2 | 2 | 57 | 4 |
| 60 | a 64 | 121 | 63 | 9 | — | — | 47 | 2 |
| 65 | y más | 226 | 102 | 9 | 2 | 1 | 108 | 4 |
| Ignorados | | 16 | 1 | — | — | — | 6 | 9 |
| TOTALES | | 3.884 | 2.416 | 225 | 27 | 17 | 1.139 | 60 |

Mujeres

| | | | | | | | | |
|----------------|-------|--------------|--------------|------------|-----------|-----------|------------|-----------|
| | 6 | 156 | 35 | — | — | 1 | 118 | 2 |
| 7 | a 9 | 400 | 290 | — | — | — | 108 | 2 |
| 10 | a 14 | 477 | 406 | 17 | — | 5 | 46 | 3 |
| 15 | a 19 | 350 | 270 | 31 | — | 5 | 42 | 2 |
| 20 | a 24 | 306 | 206 | 43 | 3 | 7 | 43 | 4 |
| 25 | a 29 | 240 | 160 | 27 | — | 5 | 45 | 3 |
| 30 | a 34 | 243 | 153 | 24 | 2 | 2 | 59 | 3 |
| 35 | a 39 | 287 | 197 | 28 | 1 | 2 | 57 | 2 |
| 40 | a 44 | 211 | 119 | 17 | 1 | 2 | 69 | 3 |
| 45 | a 49 | 204 | 114 | 18 | — | 3 | 65 | 4 |
| 50 | a 54 | 183 | 101 | 9 | 1 | 3 | 67 | 2 |
| 55 | a 59 | 116 | 57 | 9 | — | 1 | 48 | 1 |
| 60 | a 64 | 155 | 72 | 8 | 1 | — | 72 | 2 |
| 65 | y más | 266 | 130 | 9 | 3 | — | 114 | 10 |
| Ignorados | | 2 | — | — | — | — | — | 2 |
| TOTALES | | 3.596 | 2.310 | 240 | 12 | 36 | 953 | 45 |

* En estas cifras está incluida la población escolar que a la fecha del Censo cursaba su primer año.

Comuna de Coínco

Cuadro N.º 6

| CLASE DE INSTRUCCION DE LA POBLACION, POR EDAD Y SEXO | | | | | | | | |
|---|------------------|-----------------------------------|-----------------|--------------------|----------|----------------------|-----------|--|
| EDAD AÑOS | Total General | N I V E L E D U C A C I O N A L | | | | | Sin datos | |
| | | * Primario | Secun- dario | Univer- sitario | Especial | Sin ins- trucción | | |

Totales

| | | | | | | | |
|----------------|--------------|--------------|------------|-----------|-----------|------------|-----------|
| 7 a 6 | 129 | 43 | — | — | — | 36 | — |
| 10 a 9 | 381 | 289 | — | — | — | 91 | 1 |
| 15 a 14 | 518 | 466 | 5 | — | 3 | 43 | 1 |
| 20 a 19 | 359 | 272 | 15 | — | 5 | 60 | 7 |
| 25 a 24 | 336 | 248 | 22 | 4 | 7 | 51 | 4 |
| 30 a 29 | 262 | 169 | 19 | 2 | 5 | 65 | 2 |
| 35 a 34 | 211 | 148 | 11 | 4 | 4 | 42 | 2 |
| 40 a 39 | 252 | 166 | 14 | 2 | 2 | 67 | 1 |
| 45 a 44 | 236 | 142 | 10 | 1 | 1 | 81 | 1 |
| 50 a 49 | 171 | 96 | 13 | 2 | — | 60 | — |
| 55 a 54 | 155 | 107 | 3 | 1 | 1 | 43 | — |
| 60 a 59 | 137 | 75 | 7 | 1 | 2 | 52 | — |
| 65 a 64 | 136 | 70 | 3 | — | — | 62 | 1 |
| 65 y más | 267 | 121 | 6 | — | — | 135 | 5 |
| Ignorados | 8 | 4 | — | — | — | 2 | 2 |
| TOTALES | 3.558 | 2.416 | 128 | 17 | 30 | 940 | 27 |

Hombres

| | | | | | | | |
|----------------|--------------|--------------|-----------|----------|-----------|------------|-----------|
| 7 a 6 | 57 | 17 | — | — | — | 40 | — |
| 10 a 9 | 202 | 150 | — | — | — | 51 | 1 |
| 15 a 14 | 261 | 229 | 4 | — | — | 28 | — |
| 20 a 19 | 214 | 161 | 5 | — | 2 | 43 | 3 |
| 25 a 24 | 202 | 144 | 11 | 2 | 5 | 38 | 2 |
| 30 a 29 | 143 | 92 | 9 | 1 | 3 | 37 | 1 |
| 35 a 34 | 110 | 74 | 7 | 2 | 2 | 24 | 1 |
| 40 a 39 | 128 | 82 | 7 | 1 | 1 | 36 | 1 |
| 45 a 44 | 119 | 68 | 8 | — | 1 | 42 | — |
| 50 a 49 | 89 | 47 | 4 | 2 | — | 36 | — |
| 55 a 54 | 68 | 47 | 2 | 1 | — | 18 | — |
| 60 a 59 | 69 | 36 | 3 | — | 1 | 29 | — |
| 65 a 64 | 76 | 37 | 3 | — | — | 35 | 1 |
| 65 y más | 128 | 60 | 2 | — | — | 64 | 2 |
| Ignorados | 5 | 3 | — | — | — | 1 | 1 |
| TOTALES | 1.871 | 1.247 | 65 | 9 | 15 | 522 | 13 |

Mujeres

| | | | | | | | |
|----------------|--------------|--------------|-----------|----------|-----------|------------|-----------|
| 7 a 6 | 72 | 26 | — | — | — | 46 | — |
| 10 a 9 | 179 | 139 | — | — | — | 40 | — |
| 15 a 14 | 257 | 237 | 1 | — | 3 | 15 | 1 |
| 20 a 19 | 145 | 111 | 10 | — | 3 | 17 | 4 |
| 25 a 24 | 134 | 104 | 11 | 2 | 2 | 13 | 2 |
| 30 a 29 | 119 | 77 | 10 | 1 | 2 | 28 | 1 |
| 35 a 34 | 101 | 74 | 4 | 2 | 2 | 18 | 1 |
| 40 a 39 | 124 | 84 | 7 | 1 | 1 | 31 | — |
| 45 a 44 | 117 | 74 | 2 | 1 | — | 39 | 1 |
| 50 a 49 | 82 | 49 | 9 | — | — | 24 | — |
| 55 a 54 | 87 | 60 | 1 | — | 1 | 25 | — |
| 60 a 59 | 68 | 39 | 4 | 1 | 1 | 23 | — |
| 65 a 64 | 60 | 33 | — | — | — | 27 | — |
| 65 y más | 139 | 61 | 4 | — | — | 71 | 3 |
| Ignorados | 3 | 1 | — | — | — | 1 | 1 |
| TOTALES | 1.687 | 1.169 | 63 | 8 | 15 | 418 | 14 |

* En estas cifras está incluida la población escolar que a la fecha del Censo cursaba su primer año.

Comuna de Quinta de Tilcoco

Cuadro N.º 6

| CLASE DE INSTRUCCION DE LA POBLACION, POR EDAD Y SEXO | | | | | | | | |
|---|------------------|-----------------------------------|-----------------|--------------------|-----------|----------------------|-----------|--|
| EDAD AÑOS | Total General | N I V E L E D U C A C I O N A L | | | | | Sin datos | |
| | | * Primario | Secun- dario | Univer- sitario | Especial | Sin ins- trucción | | |
| Totales | | | | | | | | |
| 7 a 6 | 162 | 24 | — | — | — | 135 | 3 | |
| 10 a 9 | 443 | 292 | — | — | — | 148 | 3 | |
| 15 a 14 | 645 | 543 | 8 | — | — | 85 | 4 | |
| 20 a 19 | 540 | 393 | 37 | 1 | 1 | 100 | 7 | |
| 25 a 24 | 395 | 277 | 35 | 3 | 1 | 71 | 3 | |
| 30 a 29 | 314 | 206 | 34 | 2 | 1 | 71 | — | |
| 35 a 34 | 291 | 184 | 26 | 1 | 4 | 68 | 8 | |
| 40 a 39 | 322 | 195 | 11 | 3 | 1 | 97 | 15 | |
| 45 a 44 | 260 | 154 | 14 | 1 | 2 | 79 | 10 | |
| 50 a 49 | 257 | 134 | 27 | — | 2 | 88 | 6 | |
| 55 a 54 | 217 | 135 | 8 | — | 2 | 64 | 8 | |
| 60 a 59 | 162 | 82 | 12 | 1 | — | 63 | 4 | |
| 65 a 64 | 163 | 68 | 14 | — | 1 | 75 | 5 | |
| 65 y más | 333 | 127 | 17 | 2 | — | 179 | 8 | |
| Ignorados | 2 | — | — | — | — | — | 2 | |
| TOTALES | 4.506 | 2.819 | 243 | 14 | 16 | 1.323 | 91 | |
| Hombres | | | | | | | | |
| 7 a 6 | 84 | 13 | — | — | — | 70 | 1 | |
| 10 a 9 | 232 | 154 | — | — | — | 77 | 1 | |
| 15 a 14 | 338 | 283 | 5 | — | — | 49 | 1 | |
| 20 a 19 | 314 | 220 | 23 | — | 2 | 66 | 3 | |
| 25 a 24 | 208 | 145 | 16 | 2 | — | 42 | 3 | |
| 30 a 29 | 162 | 102 | 16 | 1 | — | 43 | — | |
| 35 a 34 | 146 | 92 | 5 | 1 | 2 | 44 | 2 | |
| 40 a 39 | 163 | 92 | 3 | 3 | 1 | 56 | 8 | |
| 45 a 44 | 147 | 93 | 8 | 1 | 1 | 39 | 5 | |
| 50 a 49 | 127 | 65 | 10 | — | 2 | 45 | 5 | |
| 55 a 54 | 109 | 72 | 5 | — | 1 | 29 | 2 | |
| 60 a 59 | 88 | 45 | 5 | 1 | — | 33 | 4 | |
| 65 a 64 | 79 | 36 | 8 | — | 1 | 33 | 1 | |
| 65 y más | 159 | 61 | 5 | 2 | — | 87 | 4 | |
| TOTALES | 2.356 | 1.473 | 109 | 11 | 10 | 713 | 40 | |
| Mujeres | | | | | | | | |
| 7 a 6 | 78 | 11 | — | — | — | 65 | 2 | |
| 10 a 9 | 211 | 138 | — | — | — | 71 | 2 | |
| 15 a 14 | 307 | 265 | 3 | — | — | 36 | 3 | |
| 20 a 19 | 226 | 173 | 14 | 1 | — | 34 | 4 | |
| 25 a 24 | 187 | 132 | 19 | 1 | 1 | 29 | 5 | |
| 30 a 29 | 152 | 104 | 18 | 1 | 1 | 28 | — | |
| 35 a 34 | 145 | 92 | 21 | — | 2 | 24 | 6 | |
| 40 a 39 | 159 | 103 | 8 | — | — | 41 | 7 | |
| 45 a 44 | 113 | 61 | 6 | — | 1 | 40 | 5 | |
| 50 a 49 | 130 | 69 | 17 | — | — | 43 | 1 | |
| 55 a 54 | 108 | 63 | 3 | — | 1 | 35 | 6 | |
| 60 a 59 | 74 | 37 | 7 | — | — | 30 | — | |
| 65 a 64 | 84 | 32 | 6 | — | — | 42 | 4 | |
| 65 y más | 174 | 66 | 12 | — | — | 92 | 4 | |
| Ignorados | 2 | — | — | — | — | — | 2 | |
| TOTALES | 2.150 | 1.346 | 134 | 3 | 6 | 610 | 51 | |

* En estas cifras está incluida la población escolar que a la fecha del Censo cursaba su primer año.

Provincia de O'Higgins

Resumen por comunas

Cuadro N.º 7

| POBLACION ECONOMICAMENTE ACTIVA E INACTIVA POR GRUPOS DE EDAD Y SEXO SEGUN AREAS DE EMPADRONAMIENTO | | | | | | | |
|---|---------------|------------------|--------|--------|--------------------|--------|--------|
| DIVISION ADMINISTRATIVA | Total General | POBLACION ACTIVA | | | POBLACION INACTIVA | | |
| | | Total | Urbano | Rural | Total | Urbano | Rural |
| Totales | | | | | | | |
| PROVINCIA | 150.628 | 80.268 | 32.799 | 47.469 | 70.360 | 30.015 | 40.345 |
| Depto. Rancagua | 77.121 | 40.960 | 23.135 | 17.825 | 36.161 | 21.521 | 14.640 |
| Comunas: | | | | | | | |
| Rancagua | 34.527 | 17.595 | 14.281 | 3.314 | 16.932 | 14.263 | 2.669 |
| Machali | 15.719 | 9.119 | 5.114 | 4.005 | 6.600 | 3.618 | 2.982 |
| Graneros | 10.110 | 5.786 | 1.636 | 4.150 | 4.324 | 1.421 | 2.903 |
| Mostazal | 5.612 | 2.858 | 846 | 2.012 | 2.754 | 991 | 1.763 |
| Dofihue | 4.496 | 2.224 | 903 | 1.321 | 2.272 | 887 | 1.385 |
| Coltauco | 6.657 | 3.378 | 355 | 3.023 | 3.279 | 341 | 2.938 |
| Depto. Cachapoal | 14.248 | 7.820 | 1.752 | 6.068 | 64.28 | 1.530 | 4.898 |
| Comunas: | | | | | | | |
| Peumo | 6.633 | 3.786 | 1.297 | 2.489 | 2.847 | 1.159 | 1.688 |
| Las Cabras | 7.615 | 4.034 | 455 | 3.579 | 3.581 | 371 | 3.210 |
| Depto. San Vicente | 22.623 | 12.075 | 1.861 | 10.214 | 10.548 | 1.486 | 9.062 |
| Comunas: | | | | | | | |
| San Vicente | 15.906 | 8.282 | 1.696 | 6.586 | 7.624 | 1.399 | 6.225 |
| Pichidegua | 6.717 | 3.793 | 165 | 3.628 | 2.924 | 87 | 2.837 |
| Depto. Caupolicán | 36.636 | 19.413 | 6.051 | 13.362 | 17.223 | 5.478 | 11.745 |
| Comunas: | | | | | | | |
| Rengo | 15.500 | 8.212 | 3.454 | 4.758 | 7.288 | 3.305 | 3.983 |
| Requinoa | 5.987 | 3.216 | 529 | 2.687 | 2.771 | 519 | 2.252 |
| Olivar | 2.704 | 1.355 | 270 | 1.085 | 1.349 | 257 | 1.092 |
| Malloa | 5.971 | 3.242 | 939 | 2.303 | 2.729 | 703 | 2.026 |
| Coinco | 2.838 | 1.508 | 318 | 1.190 | 1.330 | 253 | 1.077 |
| Quinta de Tilcoco | 3.636 | 1.880 | 541 | 1.339 | 1.756 | 441 | 1.315 |
| Hombres | | | | | | | |
| PROVINCIA | 77.902 | 65.546 | 23.903 | 41.643 | 12.356 | 5.961 | 6.395 |
| Depto. Rancagua | 39.258 | 32.607 | 16.950 | 15.657 | 6.651 | 4.340 | 2.311 |
| Comunas: | | | | | | | |
| Rancagua | 16.081 | 12.579 | 9.735 | 2.844 | 3.502 | 3.068 | 434 |
| Machali | 8.915 | 7.909 | 4.341 | 3.568 | 1.006 | 504 | 502 |
| Graneros | 5.597 | 4.939 | 1.278 | 3.661 | 658 | 259 | 399 |
| Mostazal | 3.028 | 2.469 | 652 | 1.817 | 559 | 272 | 287 |
| Dofihue | 2.169 | 1.779 | 677 | 1.102 | 390 | 164 | 226 |
| Coltauco | 3.468 | 2.932 | 267 | 2.665 | 536 | 73 | 463 |
| Depto. Cachapoal | 7.641 | 6.740 | 1.307 | 5.433 | 901 | 254 | 647 |
| Comunas: | | | | | | | |
| Peumo | 3.592 | 3.146 | 952 | 2.194 | 446 | 198 | 248 |
| Las Cabras | 4.049 | 3.594 | 355 | 3.239 | 455 | 56 | 399 |
| Depto. San Vicente | 11.973 | 10.215 | 1.299 | 8.916 | 1.758 | 272 | 1.486 |
| Comunas: | | | | | | | |
| San Vicente | 8.231 | 6.881 | 1.178 | 5.703 | 1.350 | 264 | 1.086 |
| Pichidegua | 3.742 | 3.334 | 121 | 3.213 | 408 | 8 | 400 |
| Depto. Caupolicán | 19.030 | 15.984 | 4.347 | 11.637 | 3.046 | 1.095 | 1.951 |
| Comunas: | | | | | | | |
| Rengo | 7.853 | 6.492 | 2.359 | 4.133 | 1.361 | 722 | 639 |
| Requinoa | 3.252 | 2.763 | 407 | 2.356 | 489 | 116 | 373 |
| Olivar | 1.382 | 1.166 | 218 | 948 | 216 | 45 | 171 |
| Malloa | 3.133 | 2.667 | 695 | 1.972 | 466 | 104 | 362 |
| Coinco | 1.501 | 1.268 | 251 | 1.017 | 233 | 41 | 192 |
| Quinta Tilcoco | 1.909 | 1.628 | 417 | 1.211 | 281 | 67 | 214 |

Provincia de O'Higgins

Resumen por comunas

(Continuación)

Cuadro N.º 7

| POBLACION ECONOMICAMENTE ACTIVA E INACTIVA POR GRUPOS DE EDAD Y SEXO SEGUN AREAS DE EMPADRONAMIENTO | | | | | | | |
|---|---------------|------------------|--------|-------|--------------------|--------|--------|
| DIVISION ADMINISTRATIVA | Total General | POBLACION ACTIVA | | | POBLACION INACTIVA | | |
| | | Total | Urbano | Rural | Total | Urbano | Rural |
| Mujeres | | | | | | | |
| PROVINCIA | 72.726 | 14.722 | 8.896 | 5.826 | 58.004 | 24.054 | 33.950 |
| Depto. Rancagua | 37.863 | 8.353 | 6.185 | 2.168 | 29.510 | 17.181 | 12.329 |
| Comunas: | | | | | | | |
| Rancagua | 18.446 | 5.016 | 4.546 | 470 | 13.430 | 11.195 | 2.235 |
| Machali | 6.804 | 1.210 | 773 | 437 | 5.594 | 3.114 | 2.480 |
| Graneros | 4.513 | 847 | 358 | 489 | 3.666 | 1.162 | 2.504 |
| Mostazal | 2.584 | 389 | 194 | 195 | 2.195 | 719 | 1.476 |
| Dofihue | 2.327 | 445 | 226 | 219 | 1.882 | 723 | 1.159 |
| Coltauco | 3.189 | 446 | 88 | 358 | 2.743 | 268 | 2.475 |
| Depto. Cachapoal | 6.607 | 1.080 | 445 | 635 | 5.527 | 1.276 | 4.251 |
| Comunas: | | | | | | | |
| Peumo | 3.041 | 640 | 345 | 295 | 2.401 | 961 | 1.440 |
| Las Cabras | 3.566 | 440 | 100 | 340 | 3.126 | 315 | 2.811 |
| Depto. San Vicente | 10.650 | 1.860 | 562 | 1.298 | 8.790 | 1.214 | 7.576 |
| Comunas: | | | | | | | |
| San Vicente | 7.675 | 1.401 | 518 | 883 | 6.274 | 1.135 | 5.139 |
| Pichidegua | 2.975 | 459 | 44 | 415 | 2.516 | 79 | 2.437 |
| Depto. Caupolicán | 17.606 | 3.429 | 1.704 | 1.725 | 14.177 | 4.383 | 9.794 |
| Comunas: | | | | | | | |
| Rengo | 7.647 | 1.720 | 1.095 | 625 | 5.927 | 2.583 | 3.344 |
| Requinoa | 2.735 | 453 | 122 | 331 | 2.282 | 403 | 1.879 |
| Olívar | 1.322 | 189 | 52 | 137 | 1.133 | 212 | 921 |
| Malloa | 2.838 | 575 | 244 | 331 | 2.263 | 599 | 1.664 |
| Colneco | 1.337 | 240 | 67 | 173 | 1.097 | 212 | 885 |
| Quinta Tilcoco | 1.727 | 252 | 124 | 128 | 1.475 | 374 | 1.101 |

Provincia de O'Higgins

Cuadro N.º 7

POBLACION ECONOMICAMENTE ACTIVA E INACTIVA POR GRUPOS DE EDAD Y SEXO SEGUN AREAS DE EMPADRONAMIENTO

| EDAD AÑOS | Total General | POBLACION ACTIVA | | | POBLACION INACTIVA | | | |
|----------------|------------------|------------------|---------------|---------------|--------------------|---------------|---------------|---------------|
| | | Total | Urbano | Rural | Total | Urbano | Rural | |
| Totales | | | | | | | | |
| | 12 | 5.702 | 357 | 80 | 277 | 5.345 | 2.012 | 3.333 |
| | 13 | 4.470 | 518 | 140 | 378 | 3.952 | 1.657 | 2.295 |
| | 14 | 4.637 | 1.099 | 269 | 830 | 3.538 | 1.456 | 2.082 |
| 15 | a 19 | 20.692 | 10.625 | 3.603 | 7.022 | 10.067 | 4.695 | 5.372 |
| 20 | a 24 | 19.793 | 12.239 | 5.476 | 6.763 | 7.554 | 3.409 | 4.145 |
| 25 | a 29 | 15.392 | 9.283 | 4.226 | 5.057 | 6.109 | 2.759 | 3.350 |
| 30 | a 34 | 13.702 | 8.290 | 3.790 | 4.500 | 5.412 | 2.406 | 3.006 |
| 35 | a 39 | 13.655 | 8.261 | 3.593 | 4.663 | 5.394 | 2.306 | 3.088 |
| 40 | a 44 | 11.768 | 7.476 | 3.193 | 4.278 | 4.292 | 1.820 | 2.472 |
| 45 | a 49 | 9.698 | 5.817 | 2.443 | 3.374 | 3.881 | 1.541 | 2.340 |
| 50 | a 54 | 8.580 | 5.168 | 2.062 | 3.106 | 3.412 | 1.383 | 2.029 |
| 55 | a 59 | 6.121 | 3.541 | 1.348 | 2.193 | 2.580 | 1.054 | 1.526 |
| 60 | a 64 | 5.969 | 3.247 | 1.137 | 2.110 | 2.722 | 1.063 | 1.659 |
| 65 | a 69 | 3.623 | 1.853 | 650 | 1.203 | 1.770 | 705 | 1.065 |
| 70 | a 74 | 2.954 | 1.261 | 392 | 869 | 1.693 | 663 | 1.030 |
| 75 | y más | 3.284 | 979 | 281 | 698 | 2.305 | 897 | 1.408 |
| | Ignorados | 588 | 254 | 106 | 148 | 334 | 189 | 145 |
| TOTALES | | 150.628 | 80.268 | 32.799 | 47.469 | 70.360 | 30.015 | 40.345 |
| Hombres | | | | | | | | |
| | 12 | 3.003 | 275 | 39 | 236 | 2.728 | 995 | 1.733 |
| | 13 | 2.289 | 391 | 76 | 315 | 1.898 | 804 | 1.094 |
| | 14 | 2.408 | 862 | 159 | 703 | 1.546 | 710 | 836 |
| 15 | a 19 | 10.938 | 8.265 | 2.254 | 6.011 | 2.723 | 1.561 | 1.162 |
| 20 | a 24 | 10.202 | 9.704 | 3.799 | 5.905 | 498 | 327 | 171 |
| 25 | a 29 | 7.827 | 7.599 | 3.136 | 4.463 | 228 | 162 | 66 |
| 30 | a 34 | 7.073 | 6.915 | 2.912 | 4.003 | 158 | 124 | 34 |
| 35 | a 39 | 6.937 | 6.776 | 2.684 | 4.092 | 161 | 109 | 52 |
| 40 | a 44 | 6.417 | 6.256 | 2.455 | 3.801 | 161 | 100 | 61 |
| 45 | a 49 | 4.961 | 4.808 | 1.825 | 2.983 | 153 | 96 | 57 |
| 50 | a 54 | 4.508 | 4.263 | 1.546 | 2.717 | 245 | 143 | 102 |
| 55 | a 59 | 3.199 | 3.003 | 1.062 | 1.941 | 196 | 119 | 77 |
| 60 | a 64 | 2.979 | 2.711 | 852 | 1.859 | 268 | 142 | 126 |
| 65 | a 69 | 1.843 | 1.588 | 512 | 1.076 | 255 | 127 | 128 |
| 70 | a 74 | 1.415 | 1.081 | 296 | 785 | 334 | 133 | 201 |
| 75 | y más | 1.449 | 835 | 224 | 611 | 614 | 200 | 414 |
| | Ignorados | 404 | 214 | 72 | 142 | 190 | 109 | 81 |
| TOTALES | | 77.902 | 65.546 | 23.903 | 41.643 | 12.356 | 5.961 | 6.395 |
| Mujeres | | | | | | | | |
| | 12 | 2.699 | 82 | 41 | 41 | 2.617 | 1.017 | 1.600 |
| | 13 | 2.181 | 127 | 64 | 63 | 2.054 | 853 | 1.201 |
| | 14 | 2.229 | 237 | 110 | 127 | 1.992 | 746 | 1.246 |
| 15 | a 19 | 9.704 | 2.360 | 1.349 | 1.001 | 7.344 | 3.134 | 4.210 |
| 20 | a 24 | 9.591 | 2.535 | 1.677 | 858 | 7.056 | 3.082 | 3.974 |
| 25 | a 29 | 7.565 | 1.634 | 1.090 | 594 | 5.881 | 2.597 | 3.284 |
| 30 | a 34 | 6.629 | 1.375 | 878 | 497 | 5.254 | 2.282 | 2.972 |
| 35 | a 39 | 6.718 | 1.485 | 914 | 571 | 5.233 | 2.197 | 3.036 |
| 40 | a 44 | 5.351 | 1.220 | 743 | 477 | 4.131 | 1.720 | 2.411 |
| 45 | a 49 | 4.737 | 1.009 | 618 | 391 | 3.728 | 1.445 | 2.283 |
| 50 | a 54 | 4.072 | 905 | 516 | 389 | 3.167 | 1.240 | 1.927 |
| 55 | a 59 | 2.922 | 538 | 286 | 252 | 2.384 | 935 | 1.449 |
| 60 | a 64 | 2.990 | 536 | 285 | 251 | 2.454 | 921 | 1.533 |
| 65 | a 69 | 1.780 | 265 | 138 | 127 | 1.515 | 578 | 937 |
| 70 | a 74 | 1.539 | 180 | 96 | 84 | 1.359 | 530 | 829 |
| 75 | y más | 1.835 | 144 | 57 | 87 | 1.691 | 697 | 994 |
| | Ignorados | 184 | 40 | 34 | 6 | 144 | 80 | 64 |
| TOTALES | | 72.726 | 4.722 | 8.896 | 5.826 | 58.004 | 24.054 | 33.950 |

Comuna de Rancagua

Cuadro N.º 7

POBLACION ECONOMICAMENTE ACTIVA E INACTIVA POR GRUPOS DE EDAD Y SEXO SEGUN AREAS DE EMPADRONAMIENTO

| EDAD AÑOS | Total General | POBLACION ACTIVA | | | POBLACION INACTIVA | | | |
|----------------|------------------|------------------|---------------|---------------|--------------------|---------------|---------------|--------------|
| | | Total | Urbano | Rural | Total | Urbano | Rural | |
| Totales | | | | | | | | |
| | 12 | 1.210 | 51 | 29 | 22 | 1.159 | 932 | 227 |
| | 13 | 1.018 | 72 | 52 | 20 | 946 | 799 | 147 |
| | 14 | 1.038 | 162 | 112 | 50 | 876 | 732 | 144 |
| 15 | a 19 | 4.886 | 2.164 | 1.683 | 481 | 2.722 | 2.358 | 364 |
| 20 | a 24 | 4.745 | 2.823 | 2.350 | 473 | 1.922 | 1.616 | 306 |
| 25 | a 29 | 3.602 | 2.071 | 1.704 | 367 | 1.531 | 1.298 | 233 |
| 30 | a 34 | 3.282 | 1.985 | 1.655 | 330 | 1.297 | 1.112 | 185 |
| 35 | a 39 | 3.227 | 1.954 | 1.615 | 339 | 1.273 | 1.061 | 212 |
| 40 | a 44 | 2.791 | 1.704 | 1.395 | 309 | 1.087 | 910 | 177 |
| 45 | a 49 | 2.280 | 1.376 | 1.124 | 252 | 904 | 752 | 152 |
| 50 | a 54 | 1.903 | 1.150 | 928 | 222 | 753 | 634 | 119 |
| 55 | a 59 | 1.333 | 751 | 612 | 139 | 582 | 505 | 77 |
| 60 | a 64 | 1.174 | 606 | 471 | 135 | 568 | 466 | 102 |
| 65 | a 69 | 686 | 307 | 255 | 52 | 379 | 320 | 59 |
| 70 | a 74 | 526 | 195 | 132 | 63 | 331 | 273 | 58 |
| 75 | y más | 628 | 158 | 109 | 49 | 470 | 387 | 83 |
| | Ignorados | 198 | 66 | 55 | 11 | 132 | 108 | 24 |
| TOTALES | | 34.527 | 17.595 | 14.281 | 3.314 | 16.932 | 14.263 | 2.669 |
| Hombres | | | | | | | | |
| | 12 | 610 | 35 | 15 | 20 | 575 | 455 | 120 |
| | 13 | 516 | 44 | 26 | 18 | 472 | 391 | 81 |
| | 14 | 530 | 106 | 58 | 48 | 424 | 374 | 50 |
| 15 | a 19 | 2.292 | 1.374 | 983 | 391 | 918 | 840 | 78 |
| 20 | a 24 | 2.109 | 1.887 | 1.495 | 392 | 222 | 205 | 17 |
| 25 | a 29 | 1.573 | 1.464 | 1.149 | 315 | 109 | 106 | 3 |
| 30 | a 34 | 1.582 | 1.495 | 1.205 | 290 | 87 | 83 | 4 |
| 35 | a 39 | 1.458 | 1.389 | 1.108 | 281 | 69 | 67 | 2 |
| 40 | a 44 | 1.346 | 1.283 | 1.006 | 277 | 63 | 59 | 4 |
| 45 | a 49 | 1.080 | 1.024 | 800 | 224 | 56 | 51 | 5 |
| 50 | a 54 | 934 | 866 | 680 | 186 | 68 | 63 | 5 |
| 55 | a 59 | 658 | 593 | 467 | 126 | 65 | 61 | 4 |
| 60 | a 64 | 533 | 465 | 346 | 119 | 68 | 61 | 7 |
| 65 | a 69 | 303 | 235 | 189 | 46 | 68 | 60 | 8 |
| 70 | a 74 | 217 | 153 | 96 | 57 | 64 | 58 | 6 |
| 75 | y más | 231 | 129 | 86 | 43 | 102 | 74 | 28 |
| | Ignorados | 109 | 37 | 26 | 11 | 72 | 60 | 12 |
| TOTALES | | 16.081 | 12.579 | 9.735 | 2.844 | 3.502 | 3.068 | 434 |
| Mujeres | | | | | | | | |
| | 12 | 600 | 16 | 14 | 2 | 584 | 477 | 107 |
| | 13 | 502 | 28 | 26 | 2 | 474 | 408 | 66 |
| | 14 | 508 | 56 | 54 | 2 | 452 | 358 | 94 |
| 15 | a 19 | 2.594 | 790 | 700 | 90 | 1.804 | 1.518 | 286 |
| 20 | a 24 | 2.636 | 936 | 855 | 81 | 1.700 | 1.411 | 289 |
| 25 | a 29 | 2.029 | 607 | 555 | 52 | 1.422 | 1.192 | 230 |
| 30 | a 34 | 1.700 | 490 | 450 | 40 | 1.210 | 1.029 | 181 |
| 35 | a 39 | 1.769 | 565 | 507 | 58 | 1.204 | 994 | 210 |
| 40 | a 44 | 1.445 | 421 | 389 | 32 | 1.024 | 851 | 173 |
| 45 | a 49 | 1.200 | 352 | 324 | 28 | 848 | 701 | 147 |
| 50 | a 54 | 969 | 284 | 248 | 36 | 685 | 571 | 114 |
| 55 | a 59 | 675 | 158 | 145 | 13 | 517 | 444 | 73 |
| 60 | a 64 | 641 | 141 | 125 | 16 | 500 | 405 | 95 |
| 65 | a 69 | 383 | 72 | 66 | 6 | 311 | 260 | 51 |
| 70 | a 74 | 309 | 42 | 36 | 6 | 267 | 215 | 52 |
| 75 | y más | 397 | 29 | 23 | 6 | 368 | 313 | 55 |
| | Ignorados | 89 | 29 | 29 | — | 60 | 48 | 12 |
| TOTALES | | 18.446 | 5.016 | 4.546 | 470 | 13.430 | 11.195 | 2.235 |

Comuna de Machali

Cuadro N.º 7

POBLACION ECONOMICAMENTE ACTIVA E INACTIVA POR GRUPOS DE EDAD Y SEXO SEGUN AREAS DE EMPADRONAMIENTO

| EDAD AÑOS | Total General | POBLACION ACTIVA | | | POBLACION INACTIVA | | | |
|----------------|------------------|------------------|--------------|--------------|--------------------|--------------|--------------|--------------|
| | | Total | Urbano | Rural | Total | Urbano | Rural | |
| Totales | | | | | | | | |
| | 12 | 469 | 7 | 1 | 6 | 462 | 222 | 240 |
| | 13 | 352 | 14 | 4 | 10 | 338 | 175 | 163 |
| | 14 | 344 | 45 | 10 | 35 | 299 | 145 | 154 |
| 15 a | 19 | 1.758 | 735 | 302 | 433 | 1.023 | 545 | 478 |
| 20 a | 24 | 2.506 | 1.669 | 1.037 | 632 | 837 | 507 | 330 |
| 25 a | 29 | 2.163 | 1.422 | 916 | 506 | 741 | 465 | 276 |
| 30 a | 34 | 1.887 | 1.204 | 753 | 451 | 683 | 426 | 257 |
| 35 a | 39 | 1.609 | 1.050 | 610 | 440 | 559 | 310 | 249 |
| 40 a | 44 | 1.300 | 887 | 500 | 387 | 413 | 418 | 195 |
| 45 a | 49 | 1.022 | 665 | 347 | 318 | 357 | 173 | 184 |
| 50 a | 54 | 748 | 508 | 240 | 268 | 240 | 115 | 125 |
| 55 a | 59 | 565 | 384 | 180 | 204 | 181 | 88 | 93 |
| 60 a | 64 | 407 | 251 | 103 | 148 | 156 | 69 | 87 |
| 65 a | 69 | 219 | 138 | 52 | 86 | 81 | 42 | 39 |
| 70 a | 74 | 155 | 78 | 29 | 49 | 77 | 40 | 37 |
| 75 y más | | 165 | 48 | 18 | 30 | 117 | 52 | 65 |
| Ignorados | | 50 | 14 | 12 | 2 | 36 | 26 | 10 |
| TOTALES | | 15.719 | 9.119 | 5.114 | 4.005 | 6.600 | 3.618 | 2.982 |
| Hombres | | | | | | | | |
| | 12 | 235 | 5 | — | 5 | 230 | 105 | 125 |
| | 13 | 152 | 10 | 1 | 9 | 142 | 67 | 75 |
| | 14 | 176 | 35 | 8 | 27 | 141 | 61 | 80 |
| 15 a | 19 | 888 | 578 | 211 | 367 | 310 | 170 | 140 |
| 20 a | 24 | 1.428 | 1.400 | 853 | 547 | 28 | 13 | 15 |
| 25 a | 29 | 1.249 | 1.235 | 793 | 442 | 14 | 11 | 3 |
| 30 a | 34 | 1.071 | 1.065 | 658 | 407 | 6 | 5 | 1 |
| 35 a | 39 | 924 | 918 | 529 | 389 | 6 | 6 | — |
| 40 a | 44 | 804 | 799 | 441 | 358 | 5 | 4 | 1 |
| 45 a | 49 | 578 | 573 | 287 | 286 | 5 | 5 | — |
| 50 a | 54 | 470 | 456 | 212 | 244 | 14 | 3 | 11 |
| 55 a | 59 | 373 | 362 | 169 | 193 | 11 | 6 | 5 |
| 60 a | 64 | 229 | 220 | 85 | 135 | 9 | 4 | 5 |
| 65 a | 69 | 140 | 127 | 47 | 80 | 13 | 4 | 9 |
| 70 a | 74 | 86 | 72 | 24 | 48 | 14 | 10 | 4 |
| 75 y más | | 72 | 42 | 13 | 29 | 30 | 10 | 20 |
| Ignorados | | 40 | 12 | 10 | 2 | 28 | 20 | 8 |
| TOTALES | | 8.915 | 7.909 | 4.341 | 3.568 | 1.006 | 504 | 502 |
| Mujeres | | | | | | | | |
| | 12 | 234 | 2 | 1 | 1 | 232 | 117 | 115 |
| | 13 | 200 | 4 | 3 | 1 | 196 | 108 | 88 |
| | 14 | 168 | 10 | 2 | 8 | 158 | 84 | 74 |
| 15 a | 19 | 870 | 157 | 91 | 66 | 713 | 375 | 338 |
| 20 a | 24 | 1.078 | 269 | 184 | 85 | 809 | 494 | 315 |
| 25 a | 29 | 914 | 187 | 123 | 64 | 727 | 454 | 273 |
| 30 a | 34 | 816 | 139 | 95 | 44 | 677 | 421 | 256 |
| 35 a | 39 | 685 | 132 | 81 | 51 | 553 | 304 | 249 |
| 40 a | 44 | 496 | 88 | 59 | 29 | 408 | 214 | 194 |
| 45 a | 49 | 444 | 92 | 60 | 32 | 352 | 168 | 184 |
| 50 a | 54 | 278 | 52 | 28 | 24 | 226 | 112 | 114 |
| 55 a | 59 | 192 | 22 | 11 | 11 | 170 | 82 | 88 |
| 60 a | 64 | 178 | 31 | 18 | 13 | 147 | 65 | 82 |
| 65 a | 69 | 79 | 11 | 5 | 6 | 68 | 38 | 30 |
| 70 a | 74 | 69 | 6 | 5 | 1 | 63 | 30 | 33 |
| 75 y más | | 93 | 6 | 5 | 1 | 87 | 42 | 45 |
| Ignorados | | 10 | 2 | 2 | — | 8 | 6 | 2 |
| TOTALES | | 6.804 | 1.210 | 773 | 437 | 5.594 | 3.114 | 2.480 |

| POBLACION ECONOMICAMENTE ACTIVA E INACTIVA POR GRUPOS DE EDAD Y SEXO SEGUN AREAS DE EMPADRONAMIENTO | | | | | | | | |
|---|------------------|------------------|--------|-------|--------------------|--------|-------|--|
| EDAD AÑOS | Total General | POBLACION ACTIVA | | | POBLACION INACTIVA | | | |
| | | Total | Urbano | Rural | Total | Urbano | Rural | |

Totales

| | | | | | | | | |
|----------------|-----------|---------------|--------------|--------------|--------------|--------------|--------------|--------------|
| | 12 | 402 | 29 | 3 | 26 | 373 | 107 | 266 |
| | 13 | 285 | 48 | 7 | 41 | 237 | 75 | 162 |
| | 14 | 322 | 99 | 18 | 81 | 223 | 78 | 145 |
| 15 | a 19 | 1.378 | 801 | 213 | 588 | 577 | 210 | 367 |
| 20 | a 24 | 1.362 | 888 | 280 | 608 | 474 | 149 | 325 |
| 25 | a 29 | 1.003 | 631 | 178 | 453 | 372 | 123 | 249 |
| 30 | a 34 | 923 | 587 | 157 | 430 | 336 | 95 | 241 |
| 35 | a 39 | 923 | 585 | 161 | 424 | 338 | 112 | 226 |
| 40 | a 44 | 780 | 526 | 173 | 353 | 254 | 91 | 163 |
| 45 | a 49 | 645 | 419 | 129 | 290 | 226 | 60 | 166 |
| 50 | a 54 | 555 | 369 | 108 | 261 | 186 | 59 | 127 |
| 55 | a 59 | 425 | 261 | 64 | 197 | 164 | 54 | 110 |
| 60 | a 64 | 416 | 228 | 62 | 166 | 188 | 75 | 113 |
| 65 | a 69 | 275 | 162 | 48 | 114 | 113 | 41 | 72 |
| 70 | a 74 | 179 | 79 | 18 | 61 | 100 | 35 | 65 |
| 75 | y más | 192 | 53 | 13 | 40 | 139 | 48 | 91 |
| | Ignorados | 45 | 21 | 4 | 17 | 24 | 9 | 15 |
| TOTALES | | 10.110 | 5.786 | 1.636 | 4.150 | 4.324 | 1.421 | 2.903 |

Hombres

| | | | | | | | | |
|----------------|-----------|--------------|--------------|--------------|--------------|------------|------------|------------|
| | 12 | 212 | 27 | 1 | 26 | 185 | 53 | 132 |
| | 13 | 149 | 40 | 3 | 37 | 109 | 38 | 71 |
| | 14 | 160 | 85 | 13 | 72 | 75 | 34 | 41 |
| 15 | a 19 | 781 | 674 | 162 | 512 | 107 | 42 | 65 |
| 20 | a 24 | 761 | 747 | 217 | 530 | 14 | 5 | 9 |
| 25 | a 29 | 540 | 535 | 141 | 394 | 5 | 3 | 2 |
| 30 | a 34 | 510 | 507 | 127 | 380 | 3 | 1 | 2 |
| 35 | a 39 | 513 | 507 | 127 | 380 | 6 | 4 | 2 |
| 40 | a 44 | 465 | 459 | 143 | 316 | 6 | 3 | 3 |
| 45 | a 49 | 355 | 347 | 95 | 252 | 8 | 5 | 3 |
| 50 | a 54 | 322 | 310 | 88 | 222 | 12 | 10 | 2 |
| 55 | a 59 | 224 | 221 | 47 | 174 | 3 | 1 | 2 |
| 60 | a 64 | 227 | 198 | 46 | 152 | 29 | 16 | 13 |
| 65 | a 69 | 153 | 141 | 37 | 104 | 12 | 8 | 4 |
| 70 | a 74 | 100 | 71 | 15 | 56 | 29 | 12 | 17 |
| 75 | y más | 97 | 50 | 12 | 38 | 47 | 20 | 27 |
| | Ignorados | 28 | 20 | 4 | 16 | 8 | 4 | 4 |
| TOTALES | | 5.597 | 4.939 | 1.278 | 3.661 | 658 | 259 | 399 |

Mujeres

| | | | | | | | | |
|----------------|-----------|--------------|------------|------------|------------|--------------|--------------|--------------|
| | 12 | 190 | 2 | 2 | — | 188 | 54 | 134 |
| | 13 | 136 | 8 | 4 | 4 | 128 | 37 | 91 |
| | 14 | 162 | 14 | 5 | 9 | 148 | 44 | 104 |
| 15 | a 19 | 597 | 127 | 51 | 76 | 470 | 168 | 302 |
| 20 | a 24 | 601 | 141 | 63 | 78 | 460 | 144 | 316 |
| 25 | a 29 | 463 | 96 | 37 | 59 | 367 | 120 | 247 |
| 30 | a 34 | 413 | 80 | 30 | 50 | 333 | 94 | 239 |
| 35 | a 39 | 410 | 78 | 34 | 44 | 332 | 108 | 224 |
| 40 | a 44 | 315 | 67 | 30 | 37 | 248 | 88 | 160 |
| 45 | a 49 | 290 | 72 | 34 | 38 | 218 | 55 | 163 |
| 50 | a 54 | 233 | 59 | 20 | 39 | 174 | 49 | 125 |
| 55 | a 59 | 201 | 40 | 17 | 23 | 161 | 53 | 108 |
| 60 | a 64 | 189 | 30 | 16 | 14 | 159 | 59 | 100 |
| 65 | a 69 | 122 | 21 | 11 | 10 | 101 | 33 | 68 |
| 70 | a 74 | 79 | 8 | 3 | 5 | 71 | 23 | 48 |
| 75 | y más | 95 | 3 | 1 | 2 | 92 | 28 | 64 |
| | Ignorados | 17 | 1 | — | 1 | 16 | 5 | 11 |
| TOTALES | | 4.513 | 847 | 358 | 489 | 3.666 | 1.162 | 2.504 |

**POBLACION ECONOMICAMENTE ACTIVA E INACTIVA POR GRUPOS DE EDAD
Y SEXO SEGUN AREAS DE EMPADRONAMIENTO**

| EDAD AÑOS | Total General | POBLACION ACTIVA | | | POBLACION INACTIVA | | | |
|----------------|------------------|------------------|------------|--------------|--------------------|------------|--------------|--|
| | | Total | Urbano | Rural | Total | Urbano | Rural | |
| Totales | | | | | | | | |
| | 242 | 14 | 5 | 9 | 228 | 82 | 146 | |
| | 217 | 21 | 3 | 18 | 196 | 71 | 125 | |
| | 203 | 51 | 12 | 39 | 152 | 52 | 100 | |
| 15 a 19 | 828 | 407 | 97 | 310 | 421 | 179 | 242 | |
| 20 a 24 | 681 | 418 | 120 | 298 | 263 | 82 | 181 | |
| 25 a 29 | 536 | 319 | 88 | 231 | 217 | 77 | 140 | |
| 30 a 34 | 437 | 257 | 81 | 146 | 180 | 73 | 107 | |
| 35 a 39 | 447 | 249 | 77 | 172 | 198 | 69 | 129 | |
| 40 a 44 | 444 | 275 | 84 | 191 | 169 | 57 | 112 | |
| 45 a 49 | 332 | 178 | 53 | 125 | 154 | 54 | 100 | |
| 50 a 54 | 342 | 201 | 65 | 136 | 141 | 45 | 96 | |
| 55 a 59 | 218 | 132 | 36 | 96 | 86 | 27 | 59 | |
| 60 a 64 | 250 | 147 | 56 | 91 | 103 | 38 | 65 | |
| 70 a 74 | 140 | 85 | 35 | 50 | 75 | 30 | 45 | |
| 65 a 69 | 160 | 55 | 19 | 36 | 85 | 30 | 55 | |
| 75 y más | 119 | 37 | 10 | 27 | 82 | 25 | 57 | |
| Ignorados | 16 | 12 | 5 | 7 | 4 | — | 4 | |
| TOTALES | 5.612 | 2.858 | 846 | 2.012 | 2.754 | 991 | 1.763 | |
| Hombres | | | | | | | | |
| | 135 | 12 | 5 | 7 | 123 | 48 | 75 | |
| | 117 | 17 | 3 | 14 | 100 | 43 | 57 | |
| | 107 | 42 | 5 | 37 | 65 | 33 | 32 | |
| 15 a 19 | 468 | 340 | 66 | 274 | 128 | 78 | 50 | |
| 20 a 24 | 370 | 358 | 90 | 268 | 12 | 6 | 6 | |
| 25 a 29 | 279 | 272 | 66 | 206 | 7 | 5 | 2 | |
| 30 a 34 | 230 | 225 | 70 | 155 | 5 | 4 | 1 | |
| 35 a 39 | 218 | 216 | 59 | 157 | 2 | 1 | 1 | |
| 40 a 44 | 253 | 244 | 71 | 173 | 9 | 6 | 3 | |
| 45 a 49 | 171 | 160 | 46 | 114 | 11 | 8 | 3 | |
| 50 a 54 | 187 | 175 | 47 | 128 | 12 | 7 | 5 | |
| 55 a 59 | 127 | 116 | 27 | 89 | 11 | 6 | 5 | |
| 60 a 64 | 143 | 130 | 45 | 85 | 13 | 8 | 5 | |
| 65 a 69 | 85 | 75 | 28 | 47 | 10 | 6 | 4 | |
| 70 a 74 | 61 | 42 | 11 | 31 | 19 | 6 | 13 | |
| 75 y más | 63 | 33 | 8 | 25 | 30 | 7 | 23 | |
| Ignorados | 14 | 12 | 5 | 7 | 2 | — | 2 | |
| TOTALES | 3.028 | 2.469 | 652 | 1.817 | 559 | 272 | 287 | |
| Mujeres | | | | | | | | |
| | 107 | 2 | — | 2 | 105 | 34 | 71 | |
| | 100 | 4 | — | 4 | 96 | 28 | 68 | |
| | 96 | 9 | 7 | 2 | 87 | 19 | 68 | |
| 15 a 19 | 360 | 67 | 31 | 36 | 293 | 101 | 192 | |
| 20 a 24 | 311 | 60 | 30 | 30 | 251 | 76 | 175 | |
| 25 a 29 | 257 | 47 | 22 | 25 | 210 | 72 | 138 | |
| 30 a 34 | 207 | 32 | 11 | 21 | 175 | 69 | 106 | |
| 35 a 39 | 229 | 33 | 18 | 15 | 196 | 68 | 128 | |
| 40 a 44 | 191 | 31 | 13 | 18 | 160 | 51 | 109 | |
| 45 a 49 | 161 | 18 | 7 | 11 | 143 | 46 | 97 | |
| 50 a 54 | 155 | 26 | 18 | 8 | 129 | 38 | 91 | |
| 55 a 59 | 91 | 16 | 9 | 7 | 75 | 21 | 54 | |
| 60 a 64 | 107 | 17 | 11 | 6 | 90 | 30 | 60 | |
| 65 a 69 | 75 | 10 | 7 | 3 | 65 | 24 | 41 | |
| 70 a 74 | 79 | 13 | 8 | 5 | 66 | 24 | 42 | |
| 75 y más | 56 | 4 | 2 | 2 | 52 | 18 | 34 | |
| Ignorados | 2 | — | — | — | 2 | — | 2 | |
| TOTALES | 2.584 | 389 | 194 | 195 | 2.195 | 719 | 1.476 | |

POBLACION ECONOMICAMENTE ACTIVA E INACTIVA POR GRUPOS DE EDAD Y SEXO SEGUN AREAS DE EMPADRONAMIENTO

| EDAD AÑOS | Total General | POBLACION ACTIVA | | | POBLACION INACTIVA | | | |
|----------------|------------------|------------------|--------------|------------|--------------------|--------------|------------|--------------|
| | | Total | Urbano | Rural | Total | Urbano | Rural | |
| Totales | | | | | | | | |
| | 12 | 192 | 14 | 7 | 7 | 178 | 71 | 107 |
| | 13 | 142 | 14 | 9 | 5 | 128 | 51 | 77 |
| | 14 | 127 | 21 | 7 | 14 | 106 | 45 | 61 |
| 15 | a 19 | 595 | 286 | 100 | 186 | 309 | 135 | 174 |
| 20 | a 24 | 518 | 298 | 125 | 173 | 220 | 97 | 123 |
| 25 | a 29 | 401 | 221 | 99 | 122 | 180 | 69 | 111 |
| 30 | a 34 | 380 | 214 | 96 | 118 | 166 | 55 | 111 |
| 35 | a 39 | 422 | 232 | 104 | 128 | 190 | 75 | 115 |
| 40 | a 44 | 334 | 201 | 76 | 125 | 133 | 53 | 80 |
| 45 | a 49 | 290 | 163 | 74 | 89 | 127 | 32 | 95 |
| 50 | a 54 | 262 | 151 | 58 | 93 | 111 | 43 | 68 |
| 55 | a 59 | 212 | 115 | 42 | 73 | 97 | 32 | 65 |
| 60 | a 64 | 222 | 121 | 48 | 73 | 101 | 34 | 67 |
| 65 | a 69 | 156 | 74 | 30 | 44 | 82 | 37 | 45 |
| 70 | a 74 | 92 | 47 | 14 | 33 | 45 | 17 | 28 |
| 75 | y más | 133 | 49 | 14 | 35 | 84 | 28 | 56 |
| Ignorados | | 18 | 3 | — | 3 | 15 | 13 | 2 |
| TOTALES | | 4.496 | 2.224 | 903 | 1.321 | 2.272 | 887 | 1.385 |
| Hombres | | | | | | | | |
| | 12 | 98 | 6 | 2 | 4 | 92 | 40 | 52 |
| | 13 | 70 | 12 | 8 | 4 | 58 | 24 | 34 |
| | 14 | 71 | 14 | 2 | 12 | 57 | 25 | 32 |
| 15 | a 19 | 314 | 226 | 67 | 159 | 88 | 39 | 49 |
| 20 | a 24 | 246 | 236 | 87 | 149 | 10 | 5 | 5 |
| 25 | a 29 | 185 | 180 | 79 | 101 | 5 | 2 | 3 |
| 30 | a 34 | 171 | 171 | 74 | 97 | — | — | — |
| 35 | a 39 | 187 | 185 | 79 | 106 | 2 | — | 2 |
| 40 | a 44 | 178 | 174 | 56 | 118 | 4 | — | 4 |
| 45 | a 49 | 136 | 135 | 62 | 73 | 1 | 1 | — |
| 50 | a 54 | 125 | 116 | 47 | 69 | 9 | 1 | 8 |
| 55 | a 59 | 91 | 86 | 29 | 57 | 5 | — | 5 |
| 60 | a 64 | 107 | 101 | 37 | 64 | 6 | 3 | 3 |
| 65 | a 69 | 77 | 63 | 26 | 37 | 14 | 7 | 7 |
| 70 | a 74 | 48 | 38 | 12 | 26 | 10 | 1 | 9 |
| 75 | y más | 55 | 33 | 10 | 23 | 22 | 9 | 13 |
| Ignorados | | 10 | 3 | — | 3 | 7 | 7 | — |
| TOTALES | | 2.169 | 1.779 | 677 | 1.102 | 390 | 164 | 226 |
| Mujeres | | | | | | | | |
| | 12 | 94 | 8 | 5 | 3 | 86 | 31 | 55 |
| | 13 | 72 | 2 | 1 | 1 | 70 | 27 | 43 |
| | 14 | 56 | 7 | 5 | 2 | 49 | 20 | 29 |
| 15 | a 19 | 281 | 60 | 33 | 27 | 221 | 96 | 125 |
| 20 | a 24 | 272 | 62 | 38 | 24 | 210 | 92 | 118 |
| 25 | a 29 | 216 | 41 | 20 | 21 | 175 | 67 | 108 |
| 30 | a 34 | 209 | 43 | 22 | 21 | 166 | 55 | 111 |
| 35 | a 39 | 235 | 47 | 25 | 22 | 188 | 75 | 113 |
| 40 | a 44 | 156 | 27 | 20 | 7 | 129 | 53 | 76 |
| 45 | a 49 | 154 | 28 | 12 | 16 | 126 | 31 | 95 |
| 50 | a 54 | 137 | 35 | 11 | 24 | 102 | 42 | 60 |
| 55 | a 59 | 121 | 29 | 13 | 16 | 92 | 32 | 60 |
| 60 | a 64 | 115 | 20 | 11 | 9 | 95 | 31 | 64 |
| 65 | a 69 | 79 | 11 | 4 | 7 | 68 | 30 | 38 |
| 70 | a 74 | 44 | 9 | 2 | 7 | 35 | 16 | 19 |
| 75 | y más | 78 | 16 | 4 | 12 | 62 | 19 | 43 |
| Ignorados | | 8 | — | — | — | 8 | 6 | 2 |
| TOTALES | | 2.327 | 445 | 226 | 219 | 1.882 | 723 | 1.159 |

Comuna de Coltauco

Cuadro N.º 7

POBLACION ECONOMICAMENTE ACTIVA E INACTIVA POR GRUPOS DE EDAD Y SEXO SEGUN AREAS DE EMPADRONAMIENTO

| EDAD AÑOS | Total General | POBLACION ACTIVA | | | POBLACION INACTIVA | | | |
|----------------|------------------|------------------|--------------|------------|--------------------|--------------|------------|--------------|
| | | Total | Urbano | Rural | Total | Urbano | Rural | |
| Totales | | | | | | | | |
| | 12 | 246 | 9 | — | 9 | 237 | 25 | 212 |
| | 13 | 203 | 28 | 2 | 26 | 175 | 20 | 155 |
| | 14 | 234 | 57 | 5 | 52 | 177 | 14 | 163 |
| 15 | a 19 | 937 | 479 | 42 | 437 | 458 | 53 | 405 |
| 20 | a 24 | 769 | 459 | 41 | 418 | 310 | 28 | 282 |
| 25 | a 29 | 646 | 368 | 45 | 323 | 278 | 19 | 259 |
| 30 | a 34 | 563 | 317 | 31 | 286 | 246 | 30 | 216 |
| 35 | a 39 | 577 | 320 | 36 | 284 | 257 | 24 | 233 |
| 40 | a 44 | 513 | 316 | 31 | 285 | 197 | 18 | 179 |
| 45 | a 49 | 410 | 243 | 22 | 221 | 167 | 19 | 148 |
| 50 | a 54 | 402 | 225 | 30 | 195 | 177 | 21 | 156 |
| 55 | a 59 | 308 | 159 | 20 | 139 | 149 | 16 | 133 |
| 60 | a 64 | 329 | 167 | 24 | 143 | 162 | 19 | 143 |
| 65 | a 69 | 178 | 84 | 9 | 75 | 94 | 11 | 83 |
| 70 | a 74 | 142 | 65 | 9 | 56 | 77 | 11 | 66 |
| 75 | y más | 183 | 73 | 8 | 65 | 110 | 11 | 99 |
| | Ignorados | 17 | 9 | — | 9 | 8 | 2 | 6 |
| TOTALES | | 6.657 | 3.378 | 355 | 3.023 | 3.279 | 341 | 2.938 |
| Hombres | | | | | | | | |
| | 12 | 122 | 6 | — | 6 | 116 | 14 | 102 |
| | 13 | 111 | 21 | 2 | 19 | 90 | 12 | 78 |
| | 14 | 125 | 46 | 4 | 42 | 79 | 9 | 70 |
| 15 | a 19 | 538 | 406 | 29 | 377 | 132 | 17 | 115 |
| 20 | a 24 | 414 | 396 | 33 | 363 | 18 | 3 | 15 |
| 25 | a 29 | 319 | 314 | 33 | 281 | 5 | — | 5 |
| 30 | a 34 | 302 | 296 | 26 | 270 | 6 | 3 | 3 |
| 35 | a 39 | 288 | 284 | 28 | 256 | 4 | — | 4 |
| 40 | a 44 | 284 | 281 | 23 | 258 | 3 | 1 | 2 |
| 45 | a 49 | 218 | 215 | 16 | 199 | 3 | 1 | 2 |
| 50 | a 54 | 205 | 194 | 21 | 173 | 11 | 2 | 9 |
| 55 | a 59 | 141 | 132 | 16 | 116 | 9 | 1 | 8 |
| 60 | a 64 | 151 | 140 | 19 | 121 | 11 | 3 | 8 |
| 65 | a 69 | 83 | 72 | 5 | 67 | 11 | 1 | 10 |
| 70 | a 74 | 67 | 56 | 7 | 49 | 11 | 1 | 10 |
| 75 | y más | 83 | 64 | 5 | 59 | 19 | 3 | 16 |
| | Ignorados | 17 | 9 | — | 9 | 8 | 2 | 6 |
| TOTALES | | 3.468 | 2.932 | 267 | 2.665 | 536 | 73 | 463 |
| Mujeres | | | | | | | | |
| | 12 | 124 | 3 | — | 3 | 121 | 11 | 110 |
| | 13 | 92 | 7 | — | 7 | 85 | 8 | 77 |
| | 14 | 109 | 11 | 1 | 10 | 98 | 5 | 93 |
| 15 | a 19 | 399 | 73 | 13 | 60 | 326 | 36 | 290 |
| 20 | a 24 | 355 | 63 | 8 | 55 | 292 | 25 | 267 |
| 25 | a 29 | 327 | 54 | 12 | 42 | 273 | 19 | 254 |
| 30 | a 34 | 261 | 21 | 5 | 16 | 240 | 27 | 213 |
| 35 | a 39 | 289 | 36 | 8 | 28 | 253 | 24 | 229 |
| 40 | a 44 | 229 | 35 | 8 | 27 | 194 | 17 | 177 |
| 45 | a 49 | 192 | 28 | 6 | 22 | 164 | 18 | 146 |
| 50 | a 54 | 197 | 31 | 9 | 22 | 166 | 19 | 147 |
| 55 | a 59 | 167 | 27 | 4 | 23 | 140 | 15 | 125 |
| 60 | a 64 | 178 | 27 | 5 | 22 | 151 | 16 | 135 |
| 65 | a 69 | 95 | 12 | 4 | 8 | 83 | 10 | 73 |
| 70 | a 74 | 75 | 9 | 2 | 7 | 66 | 10 | 56 |
| 75 | y más | 100 | 9 | 3 | 6 | 91 | 8 | 83 |
| TOTALES | | 3.189 | 446 | 88 | 358 | 2.743 | 268 | 2.475 |

POBLACION ECONOMICAMENTE ACTIVA E INACTIVA POR GRUPOS DE EDAD Y SEXO SEGUN AREAS DE EMPADRONAMIENTO

| EDAD AÑOS | Total General | POBLACION ACTIVA | | | POBLACION INACTIVA | | | |
|----------------|------------------|------------------|--------------|--------------|--------------------|--------------|--------------|--------------|
| | | Total | Urbano | Rural | Total | Urbano | Rural | |
| Totales | | | | | | | | |
| | 12 | 263 | 27 | 4 | 23 | 236 | 82 | 154 |
| | 13 | 178 | 33 | 8 | 25 | 145 | 49 | 96 |
| | 14 | 201 | 69 | 19 | 50 | 132 | 46 | 86 |
| 15 | a 19 | 911 | 557 | 153 | 404 | 354 | 140 | 214 |
| 20 | a 24 | 888 | 564 | 202 | 362 | 324 | 133 | 191 |
| 25 | a 29 | 716 | 482 | 178 | 304 | 234 | 96 | 138 |
| 30 | a 34 | 604 | 374 | 137 | 237 | 230 | 90 | 140 |
| 35 | a 39 | 621 | 382 | 127 | 255 | 239 | 97 | 142 |
| 40 | a 44 | 505 | 349 | 132 | 217 | 156 | 62 | 94 |
| 45 | a 49 | 409 | 244 | 90 | 154 | 165 | 76 | 89 |
| 50 | a 54 | 357 | 218 | 84 | 134 | 139 | 60 | 79 |
| 55 | a 59 | 243 | 145 | 48 | 97 | 98 | 46 | 52 |
| 60 | a 64 | 264 | 150 | 38 | 112 | 114 | 52 | 62 |
| 65 | a 69 | 145 | 75 | 26 | 49 | 70 | 32 | 38 |
| 70 | a 74 | 150 | 61 | 27 | 34 | 89 | 40 | 49 |
| 75 | y más | 136 | 36 | 13 | 23 | 100 | 46 | 54 |
| Ignorados | | 42 | 20 | 11 | 9 | 22 | 12 | 10 |
| TOTALES | | 6.633 | 3.786 | 1.297 | 2.489 | 2.847 | 1.159 | 1.688 |

Hombres

| | | | | | | | | |
|----------------|-------|--------------|--------------|------------|--------------|------------|------------|------------|
| | 12 | 131 | 23 | 1 | 22 | 108 | 36 | 72 |
| | 13 | 88 | 26 | 5 | 21 | 62 | 22 | 40 |
| | 14 | 110 | 56 | 14 | 42 | 54 | 21 | 33 |
| 15 | a 19 | 527 | 453 | 102 | 351 | 74 | 33 | 41 |
| 20 | a 24 | 465 | 440 | 131 | 309 | 25 | 15 | 10 |
| 25 | a 29 | 415 | 404 | 135 | 269 | 11 | 7 | 4 |
| 30 | a 34 | 334 | 327 | 113 | 214 | 7 | 5 | 2 |
| 35 | a 39 | 329 | 322 | 98 | 224 | 7 | 5 | 2 |
| 40 | a 44 | 301 | 299 | 104 | 195 | 2 | 2 | — |
| 45 | a 49 | 219 | 214 | 73 | 141 | 5 | 3 | 2 |
| 50 | a 54 | 183 | 175 | 57 | 118 | 8 | 7 | 1 |
| 55 | a 59 | 124 | 117 | 38 | 79 | 7 | 6 | 1 |
| 60 | a 64 | 136 | 127 | 25 | 102 | 9 | 6 | 3 |
| 65 | a 69 | 76 | 67 | 21 | 46 | 9 | 5 | 4 |
| 70 | a 74 | 63 | 47 | 16 | 31 | 16 | 7 | 9 |
| 75 | y más | 63 | 33 | 11 | 22 | 30 | 13 | 17 |
| Ignorados | | 28 | 16 | 8 | 8 | 12 | 5 | 7 |
| TOTALES | | 3.592 | 3.146 | 952 | 2.194 | 446 | 198 | 248 |

Mujeres

| | | | | | | | | |
|----------------|-------|--------------|------------|------------|------------|--------------|------------|--------------|
| | 12 | 132 | 4 | 3 | 1 | 128 | 46 | 82 |
| | 13 | 90 | 7 | 3 | 4 | 83 | 27 | 56 |
| | 14 | 91 | 13 | 5 | 8 | 78 | 25 | 53 |
| 15 | a 19 | 384 | 104 | 51 | 53 | 280 | 107 | 173 |
| 20 | a 24 | 423 | 124 | 71 | 53 | 299 | 118 | 181 |
| 25 | a 29 | 301 | 78 | 43 | 35 | 223 | 89 | 134 |
| 30 | a 34 | 270 | 47 | 24 | 23 | 223 | 85 | 138 |
| 35 | a 39 | 292 | 60 | 29 | 31 | 232 | 92 | 140 |
| 40 | a 44 | 204 | 50 | 28 | 22 | 154 | 60 | 94 |
| 45 | a 49 | 190 | 30 | 17 | 13 | 160 | 73 | 87 |
| 50 | a 54 | 174 | 43 | 27 | 16 | 131 | 53 | 78 |
| 55 | a 59 | 119 | 28 | 10 | 18 | 91 | 40 | 51 |
| 60 | a 64 | 128 | 23 | 13 | 10 | 105 | 46 | 59 |
| 65 | a 69 | 69 | 8 | 5 | 3 | 61 | 27 | 34 |
| 70 | a 74 | 87 | 14 | 11 | 3 | 73 | 33 | 40 |
| 75 | y más | 73 | 3 | 2 | 1 | 70 | 33 | 37 |
| Ignorados | | 14 | 4 | 3 | 1 | 10 | 7 | 3 |
| TOTALES | | 3.041 | 640 | 345 | 295 | 2.401 | 961 | 1.440 |

**POBLACION ECONOMICAMENTE ACTIVA E INACTIVA POR GRUPOS DE EDAD
Y SEXO SEGUN AREAS DE EMPADRONAMIENTO**

| EDAD AÑOS | Total General | POBLACION ACTIVA | | | POBLACION INACTIVA | | |
|----------------|------------------|------------------|------------|--------------|--------------------|------------|--------------|
| | | Total | Urbano | Rural | Total | Urbano | Rural |
| Totales | | | | | | | |
| 12 | 315 | 37 | 1 | 36 | 278 | 25 | 253 |
| 13 | 234 | 51 | 3 | 48 | 183 | 16 | 167 |
| 14 | 270 | 106 | 8 | 98 | 164 | 13 | 151 |
| 15 a 19 | 1.170 | 682 | 53 | 629 | 488 | 52 | 436 |
| 20 a 24 | 943 | 558 | 60 | 498 | 385 | 28 | 357 |
| 25 a 29 | 700 | 400 | 44 | 356 | 300 | 41 | 259 |
| 30 a 34 | 668 | 368 | 54 | 314 | 300 | 33 | 267 |
| 35 a 39 | 683 | 411 | 64 | 347 | 272 | 37 | 235 |
| 40 a 44 | 539 | 321 | 37 | 284 | 218 | 29 | 189 |
| 45 a 49 | 468 | 259 | 29 | 230 | 209 | 25 | 184 |
| 50 a 54 | 446 | 276 | 35 | 241 | 170 | 16 | 154 |
| 55 a 59 | 293 | 165 | 16 | 149 | 128 | 8 | 120 |
| 60 a 64 | 288 | 160 | 22 | 138 | 128 | 14 | 114 |
| 65 a 69 | 174 | 89 | 10 | 79 | 85 | 15 | 70 |
| 70 a 74 | 174 | 66 | 10 | 56 | 108 | 7 | 101 |
| 75 y más | 205 | 55 | 6 | 49 | 150 | 11 | 139 |
| Ignorados | 45 | 30 | 3 | 27 | 15 | 1 | 14 |
| TOTALES | 7.615 | 4.034 | 455 | 3.579 | 3.581 | 371 | 3.210 |
| Hombres | | | | | | | |
| 12 | 175 | 32 | — | 32 | 143 | 17 | 126 |
| 13 | 126 | 46 | 2 | 44 | 80 | 9 | 81 |
| 14 | 137 | 93 | 5 | 88 | 44 | 5 | 39 |
| 15 a 19 | 661 | 609 | 40 | 569 | 52 | 11 | 41 |
| 20 a 24 | 492 | 479 | 39 | 440 | 13 | 5 | 8 |
| 25 a 29 | 373 | 370 | 37 | 333 | 3 | 1 | 2 |
| 30 a 34 | 328 | 327 | 46 | 281 | 1 | — | 1 |
| 35 a 39 | 366 | 365 | 49 | 316 | 1 | — | 1 |
| 40 a 44 | 294 | 286 | 32 | 254 | 8 | 1 | 7 |
| 45 a 49 | 237 | 232 | 24 | 208 | 5 | 2 | 3 |
| 50 a 54 | 249 | 241 | 26 | 215 | 8 | — | 8 |
| 55 a 59 | 147 | 145 | 14 | 131 | 2 | — | 2 |
| 60 a 64 | 151 | 145 | 16 | 129 | 6 | 1 | 5 |
| 65 a 69 | 91 | 84 | 9 | 75 | 7 | 1 | 6 |
| 70 a 74 | 85 | 60 | 9 | 51 | 25 | — | 25 |
| 75 y más | 100 | 52 | 4 | 46 | 48 | 3 | 45 |
| Ignorados | 37 | 28 | 3 | 25 | 9 | — | 9 |
| TOTALES | 4.049 | 3.594 | 355 | 3.239 | 455 | 56 | 399 |
| Mujeres | | | | | | | |
| 12 | 140 | 5 | 1 | 4 | 135 | 8 | 127 |
| 13 | 108 | 5 | 1 | 4 | 103 | 7 | 96 |
| 14 | 133 | 13 | 3 | 10 | 120 | 8 | 112 |
| 15 a 19 | 509 | 73 | 13 | 60 | 436 | 41 | 395 |
| 20 a 24 | 451 | 79 | 21 | 58 | 372 | 23 | 349 |
| 25 a 29 | 327 | 30 | 7 | 23 | 297 | 40 | 257 |
| 30 a 34 | 340 | 41 | 8 | 33 | 299 | 33 | 266 |
| 35 a 39 | 317 | 46 | 15 | 31 | 271 | 37 | 234 |
| 40 a 44 | 245 | 35 | 5 | 30 | 210 | 28 | 182 |
| 45 a 49 | 231 | 27 | 5 | 22 | 204 | 23 | 181 |
| 50 a 54 | 197 | 35 | 9 | 26 | 162 | 16 | 146 |
| 55 a 59 | 146 | 20 | 2 | 18 | 126 | 8 | 118 |
| 60 a 64 | 137 | 15 | 6 | 9 | 122 | 13 | 109 |
| 65 a 69 | 83 | 5 | 1 | 4 | 78 | 14 | 64 |
| 70 a 74 | 89 | 6 | 1 | 5 | 83 | 7 | 76 |
| 75 y más | 105 | 3 | 2 | 1 | 102 | 8 | 94 |
| Ignorados | 8 | 2 | — | 2 | 6 | 1 | 5 |
| TOTALES | 3.566 | 440 | 100 | 340 | 3.126 | 315 | 2.811 |

POBLACION ECONOMICAMENTE ACTIVA E INACTIVA POR GRUPOS DE EDAD Y SEXO SEGUN AREAS DE EMPADRONAMIENTO

| EDAD AÑOS | Total General | POBLACION ACTIVA | | | POBLACION INACTIVA | | | |
|----------------|------------------|------------------|--------------|--------------|--------------------|--------------|--------------|--------------|
| | | Total | Urbano | Rural | Total | Urbano | Rural | |
| Totales. | | | | | | | | |
| | 12 | 620 | 47 | 12 | 35 | 573 | 75 | 498 |
| | 13 | 480 | 68 | 13 | 55 | 412 | 74 | 338 |
| | 14 | 486 | 129 | 26 | 103 | 357 | 60 | 297 |
| 15 | a 19 | 2.213 | 1.202 | 218 | 984 | 1.011 | 187 | 824 |
| 20 | a 24 | 2.034 | 1.220 | 266 | 954 | 814 | 171 | 643 |
| 25 | a 29 | 1.500 | 895 | 216 | 679 | 605 | 124 | 481 |
| 30 | a 34 | 1.375 | 816 | 209 | 607 | 559 | 113 | 446 |
| 35 | a 39 | 1.306 | 782 | 174 | 608 | 524 | 106 | 418 |
| 40 | a 44 | 1.210 | 746 | 136 | 610 | 464 | 76 | 388 |
| 45 | a 49 | 1.028 | 592 | 117 | 475 | 436 | 72 | 364 |
| 50 | a 54 | 979 | 528 | 107 | 421 | 451 | 81 | 370 |
| 55 | a 59 | 653 | 359 | 62 | 297 | 294 | 62 | 232 |
| 60 | a 64 | 723 | 389 | 67 | 322 | 334 | 54 | 280 |
| 65 | a 69 | 416 | 206 | 38 | 168 | 210 | 29 | 181 |
| 70 | a 74 | 389 | 156 | 16 | 140 | 233 | 50 | 183 |
| 75 | y más | 434 | 131 | 15 | 116 | 303 | 51 | 252 |
| Ignorados | | 60 | 16 | 4 | 12 | 44 | 14 | 30 |
| TOTALES | | 15.906 | 8.282 | 1.696 | 6.586 | 7.624 | 1.399 | 6.225 |
| Hombres | | | | | | | | |
| | 12 | 341 | 33 | 7 | 26 | 308 | 34 | 274 |
| | 13 | 243 | 49 | 5 | 44 | 194 | 41 | 153 |
| | 14 | 261 | 98 | 14 | 84 | 163 | 31 | 132 |
| 15 | a 19 | 1.197 | 947 | 120 | 827 | 250 | 59 | 191 |
| 20 | a 24 | 1.074 | 1.020 | 185 | 835 | 54 | 21 | 33 |
| 25 | a 29 | 766 | 740 | 151 | 589 | 26 | 3 | 23 |
| 30 | a 34 | 687 | 670 | 139 | 531 | 17 | 7 | 10 |
| 35 | a 39 | 688 | 665 | 129 | 536 | 23 | 7 | 16 |
| 40 | a 44 | 650 | 634 | 99 | 535 | 16 | 5 | 11 |
| 45 | a 49 | 520 | 499 | 84 | 415 | 21 | 4 | 17 |
| 50 | a 54 | 474 | 443 | 83 | 360 | 31 | 7 | 24 |
| 55 | a 59 | 333 | 311 | 48 | 263 | 22 | 5 | 17 |
| 60 | a 64 | 358 | 327 | 52 | 275 | 31 | 8 | 23 |
| 65 | a 69 | 211 | 184 | 32 | 152 | 27 | 4 | 23 |
| 70 | a 74 | 186 | 137 | 13 | 124 | 49 | 9 | 40 |
| 75 | y más | 196 | 109 | 13 | 96 | 87 | 11 | 76 |
| Ignorados | | 46 | 15 | 4 | 11 | 31 | 8 | 23 |
| TOTALES | | 8.231 | 6.881 | 1.178 | 5.703 | 1.350 | 264 | 1.086 |
| Mujeres | | | | | | | | |
| | 12 | 279 | 14 | 5 | 9 | 265 | 41 | 224 |
| | 13 | 237 | 19 | 8 | 11 | 218 | 33 | 185 |
| | 14 | 225 | 31 | 12 | 19 | 194 | 29 | 165 |
| 15 | a 19 | 1.016 | 255 | 98 | 157 | 761 | 128 | 633 |
| 20 | a 24 | 960 | 200 | 81 | 119 | 760 | 150 | 610 |
| 25 | a 29 | 734 | 155 | 65 | 90 | 579 | 121 | 458 |
| 30 | a 34 | 688 | 146 | 70 | 76 | 542 | 106 | 436 |
| 35 | a 39 | 618 | 117 | 45 | 72 | 501 | 99 | 402 |
| 40 | a 44 | 560 | 112 | 37 | 75 | 448 | 71 | 377 |
| 45 | a 49 | 508 | 93 | 33 | 60 | 415 | 68 | 347 |
| 50 | a 54 | 505 | 85 | 24 | 61 | 420 | 74 | 346 |
| 55 | a 59 | 320 | 48 | 14 | 34 | 272 | 57 | 215 |
| 60 | a 64 | 365 | 62 | 15 | 47 | 303 | 46 | 257 |
| 65 | a 69 | 205 | 22 | 6 | 16 | 183 | 25 | 158 |
| 70 | a 74 | 203 | 19 | 3 | 16 | 184 | 41 | 143 |
| 75 | y más | 238 | 22 | 2 | 20 | 216 | 40 | 176 |
| Ignorados | | 14 | 1 | — | 1 | 13 | 6 | 7 |
| TOTALES | | 7.675 | 1.401 | 518 | 883 | 6.274 | 1.135 | 5.139 |

Comuna de Pichidegua

Cuadro N.º 7

POBLACION ECONOMICAMENTE ACTIVA E INACTIVA POR GRUPOS DE EDAD Y SEXO SEGUN AREAS DE EMPADRONAMIENTO

| EDAD AÑOS | Total General | POBLACION ACTIVA | | | POBLACION INACTIVA | | |
|--------------|------------------|------------------|--------|-------|--------------------|--------|-------|
| | | Total | Urbano | Rural | Total | Urbano | Rural |

Totales

| | | | | | | | | |
|----------------|-----------|--------------|--------------|------------|--------------|--------------|-----------|--------------|
| | 12 | 240 | 27 | 1 | 26 | 213 | 10 | 203 |
| | 13 | 192 | 35 | 2 | 33 | 157 | 3 | 154 |
| | 14 | 215 | 75 | 2 | 73 | 140 | 3 | 137 |
| 15 | a 19 | 980 | 608 | 21 | 587 | 372 | 10 | 362 |
| 30 | a 24 | 815 | 522 | 22 | 500 | 293 | 14 | 279 |
| 25 | a 29 | 664 | 406 | 20 | 386 | 258 | 6 | 251 |
| 30 | a 34 | 610 | 379 | 18 | 361 | 231 | 4 | 227 |
| 35 | a 39 | 608 | 361 | 12 | 349 | 247 | 8 | 239 |
| 40 | a 44 | 483 | 323 | 16 | 307 | 160 | — | 160 |
| 45 | a 49 | 417 | 236 | 10 | 226 | 181 | 6 | 175 |
| 50 | a 54 | 409 | 254 | 13 | 241 | 155 | 6 | 149 |
| 55 | a 59 | 275 | 161 | 10 | 151 | 114 | 3 | 111 |
| 60 | a 64 | 301 | 174 | 5 | 169 | 127 | 2 | 125 |
| 65 | a 69 | 197 | 104 | 7 | 97 | 93 | 3 | 90 |
| 70 | a 74 | 124 | 55 | 2 | 53 | 69 | 3 | 66 |
| 75 | y más | 162 | 55 | 4 | 51 | 107 | 6 | 101 |
| | Ignorados | 25 | 18 | — | 18 | 7 | — | 7 |
| TOTALES | | 6.717 | 3.793 | 165 | 3.628 | 2.924 | 87 | 2.837 |

Hombres

| | | | | | | | | |
|----------------|-----------|--------------|--------------|------------|--------------|------------|----------|------------|
| | 12 | 129 | 24 | 1 | 23 | 105 | 4 | 101 |
| | 13 | 101 | 29 | 2 | 27 | 72 | 1 | 71 |
| | 14 | 113 | 61 | 2 | 59 | 52 | 1 | 51 |
| 15 | a 19 | 582 | 521 | 15 | 506 | 61 | 1 | 60 |
| 20 | a 24 | 468 | 458 | 17 | 441 | 10 | 1 | 9 |
| 25 | a 29 | 368 | 363 | 14 | 349 | 5 | — | 5 |
| 30 | a 34 | 342 | 340 | 13 | 327 | 2 | — | 2 |
| 35 | a 39 | 324 | 321 | 10 | 311 | 3 | — | 3 |
| 40 | a 44 | 287 | 277 | 11 | 266 | 10 | — | 10 |
| 45 | a 49 | 215 | 208 | 4 | 204 | 7 | — | 7 |
| 50 | a 54 | 238 | 230 | 10 | 220 | 8 | — | 8 |
| 55 | a 59 | 150 | 147 | 9 | 138 | 3 | — | 3 |
| 60 | a 64 | 160 | 149 | 4 | 145 | 11 | — | 11 |
| 65 | a 69 | 106 | 92 | 5 | 87 | 14 | — | 14 |
| 70 | a 74 | 59 | 49 | 2 | 47 | 10 | — | 10 |
| 75 | y más | 82 | 47 | 2 | 45 | 35 | — | 35 |
| | Ignorados | 18 | 18 | — | 18 | — | — | — |
| TOTALES | | 3.742 | 3.334 | 121 | 3.213 | 408 | 8 | 400 |

Mujeres

| | | | | | | | | |
|----------------|-----------|--------------|------------|-----------|------------|--------------|-----------|--------------|
| | 12 | 111 | 3 | — | 3 | 108 | 6 | 102 |
| | 13 | 91 | 6 | — | 6 | 85 | 2 | 83 |
| | 14 | 102 | 14 | — | 14 | 88 | 2 | 86 |
| 15 | a 19 | 398 | 87 | 6 | 81 | 311 | 9 | 302 |
| 20 | a 24 | 347 | 64 | 5 | 59 | 283 | 13 | 270 |
| 25 | a 29 | 296 | 43 | 6 | 37 | 253 | 6 | 247 |
| 30 | a 34 | 268 | 39 | 5 | 34 | 229 | 4 | 225 |
| 35 | a 39 | 284 | 40 | 2 | 38 | 244 | 8 | 236 |
| 40 | a 44 | 196 | 46 | 5 | 41 | 150 | — | 150 |
| 45 | a 49 | 202 | 28 | 6 | 22 | 174 | 6 | 168 |
| 50 | a 54 | 171 | 24 | 3 | 21 | 147 | 6 | 141 |
| 55 | a 59 | 125 | 14 | 1 | 13 | 111 | 3 | 108 |
| 60 | a 64 | 141 | 25 | 1 | 24 | 116 | 2 | 114 |
| 65 | a 69 | 91 | 12 | 2 | 10 | 79 | 3 | 76 |
| 70 | a 74 | 65 | 6 | — | 6 | 59 | 3 | 56 |
| 75 | y más | 80 | 8 | 2 | 6 | 72 | 6 | 66 |
| | Ignorados | 7 | — | — | — | 7 | — | 7 |
| TOTALES | | 2.975 | 459 | 44 | 415 | 2.516 | 79 | 2.437 |

POBLACION ECONOMICAMENTE ACTIVA E INACTIVA POR GRUPOS DE EDAD Y SEXO SEGUN AREAS DE EMPADRONAMIENTO

| EDAD AÑOS | Total General | POBLACION ACTIVA | | | POBLACION INACTIVA | | | |
|--------------|------------------|------------------|--------|-------|--------------------|--------|-------|-------|
| | | Total | Urbano | Rural | Total | Urbano | Rural | |
| Totales | | | | | | | | |
| | 12 | 631 | 41 | 10 | 31 | 590 | 241 | 349 |
| | 13 | 494 | 61 | 25 | 36 | 433 | 190 | 243 |
| | 14 | 505 | 123 | 29 | 94 | 382 | 167 | 215 |
| 15 | a 19 | 2.147 | 1.114 | 416 | 698 | 1.033 | 528 | 505 |
| 20 | a 24 | 1.968 | 1.212 | 558 | 654 | 756 | 371 | 385 |
| 25 | a 29 | 1.521 | 897 | 448 | 449 | 624 | 281 | 343 |
| 30 | a 34 | 1.297 | 772 | 342 | 430 | 525 | 231 | 294 |
| 35 | a 39 | 1.377 | 850 | 364 | 486 | 527 | 237 | 290 |
| 40 | a 44 | 1.243 | 820 | 367 | 453 | 423 | 183 | 240 |
| 45 | a 49 | 990 | 606 | 256 | 350 | 384 | 150 | 234 |
| 50 | a 54 | 900 | 536 | 213 | 323 | 364 | 168 | 196 |
| 55 | a 59 | 637 | 340 | 144 | 196 | 297 | 133 | 164 |
| 60 | a 64 | 633 | 329 | 120 | 209 | 304 | 133 | 171 |
| 65 | a 69 | 402 | 217 | 63 | 154 | 185 | 80 | 105 |
| 70 | a 74 | 345 | 153 | 51 | 102 | 192 | 86 | 106 |
| 75 | y más | 379 | 118 | 42 | 76 | 261 | 122 | 139 |
| Ignorados | | 31 | 23 | 6 | 17 | 8 | 4 | 4 |
| TOTALES | | 15.500 | 8.212 | 3.454 | 4.758 | 7.288 | 3.305 | 3.983 |
| Hombres | | | | | | | | |
| | 12 | 328 | 29 | 3 | 26 | 299 | 118 | 181 |
| | 13 | 247 | 41 | 13 | 28 | 206 | 87 | 119 |
| | 14 | 261 | 97 | 20 | 77 | 164 | 75 | 89 |
| 15 | a 19 | 1.135 | 830 | 239 | 591 | 305 | 191 | 114 |
| 20 | a 24 | 963 | 906 | 334 | 572 | 57 | 41 | 16 |
| 25 | a 29 | 736 | 712 | 312 | 400 | 24 | 20 | 4 |
| 30 | a 34 | 634 | 619 | 243 | 376 | 15 | 12 | 3 |
| 35 | a 39 | 714 | 695 | 267 | 428 | 19 | 14 | 5 |
| 40 | a 44 | 675 | 658 | 265 | 393 | 17 | 13 | 4 |
| 45 | a 49 | 511 | 492 | 191 | 301 | 19 | 11 | 8 |
| 50 | a 54 | 464 | 426 | 145 | 281 | 38 | 32 | 6 |
| 55 | a 59 | 320 | 287 | 107 | 180 | 33 | 23 | 10 |
| 60 | a 64 | 295 | 263 | 85 | 178 | 32 | 17 | 15 |
| 65 | a 69 | 218 | 185 | 54 | 131 | 33 | 22 | 11 |
| 70 | a 74 | 167 | 133 | 40 | 93 | 34 | 19 | 15 |
| 75 | y más | 159 | 96 | 35 | 61 | 63 | 24 | 39 |
| Ignorados | | 26 | 23 | 6 | 17 | 3 | 3 | — |
| TOTALES | | 7.853 | 6.492 | 2.359 | 4.133 | 1.361 | 722 | 639 |
| Mujeres | | | | | | | | |
| | 12 | 303 | 12 | 7 | 5 | 291 | 123 | 168 |
| | 13 | 247 | 20 | 12 | 8 | 227 | 103 | 124 |
| | 14 | 244 | 26 | 9 | 17 | 218 | 92 | 126 |
| 15 | a 19 | 1.012 | 284 | 177 | 107 | 728 | 337 | 391 |
| 20 | a 24 | 1.005 | 306 | 224 | 82 | 699 | 330 | 369 |
| 25 | a 29 | 785 | 185 | 136 | 49 | 600 | 261 | 339 |
| 30 | a 34 | 663 | 153 | 99 | 54 | 510 | 219 | 291 |
| 35 | a 39 | 663 | 155 | 97 | 58 | 508 | 223 | 285 |
| 40 | a 44 | 568 | 162 | 102 | 60 | 406 | 170 | 236 |
| 45 | a 49 | 479 | 114 | 65 | 49 | 365 | 139 | 226 |
| 50 | a 54 | 436 | 110 | 68 | 42 | 326 | 136 | 190 |
| 55 | a 59 | 317 | 53 | 37 | 16 | 264 | 110 | 154 |
| 60 | a 64 | 338 | 66 | 35 | 31 | 272 | 116 | 156 |
| 65 | a 69 | 184 | 32 | 9 | 23 | 152 | 58 | 94 |
| 70 | a 74 | 178 | 20 | 11 | 9 | 158 | 67 | 91 |
| 75 | y más | 220 | 22 | 7 | 15 | 198 | 98 | 100 |
| Ignorados | | 5 | — | — | — | 5 | 1 | 4 |
| TOTALES | | 7.647 | 1.720 | 1.095 | 625 | 5.927 | 2.583 | 3.344 |

**POBLACION ECONOMICAMENTE ACTIVA E INACTIVA POR GRUPOS DE EDAD
Y SEXO SEGUN AREAS DE EMPADRONAMIENTO**

| EDAD AÑOS | Total General | POBLACION ACTIVA | | | POBLACION INACTIVA | | | |
|----------------|------------------|------------------|--------------|------------|--------------------|--------------|------------|--------------|
| | | Total | Urbano | Rural | Total | Urbano | Rural | |
| Totales | | | | | | | | |
| | 12 | 258 | 27 | 2 | 25 | 231 | 43 | 188 |
| | 13 | 203 | 31 | 2 | 29 | 172 | 29 | 143 |
| | 14 | 203 | 55 | 1 | 54 | 148 | 28 | 120 |
| 15 | a 19 | 860 | 466 | 48 | 418 | 394 | 91 | 303 |
| 20 | a 24 | 791 | 491 | 89 | 402 | 300 | 47 | 253 |
| 25 | a 29 | 610 | 355 | 66 | 289 | 255 | 41 | 214 |
| 30 | a 34 | 481 | 304 | 62 | 242 | 177 | 36 | 141 |
| 35 | a 39 | 496 | 297 | 53 | 244 | 199 | 41 | 158 |
| 40 | a 44 | 448 | 271 | 55 | 216 | 177 | 33 | 144 |
| 45 | a 49 | 381 | 228 | 44 | 184 | 153 | 22 | 131 |
| 50 | a 54 | 318 | 199 | 35 | 164 | 119 | 23 | 96 |
| 55 | a 59 | 263 | 158 | 20 | 138 | 105 | 17 | 88 |
| 60 | a 64 | 253 | 147 | 21 | 126 | 106 | 20 | 86 |
| 65 | a 69 | 151 | 78 | 13 | 65 | 73 | 12 | 61 |
| 70 | a 74 | 134 | 57 | 11 | 46 | 77 | 16 | 61 |
| 75 | y más | 126 | 43 | 4 | 39 | 83 | 20 | 63 |
| Ignorados | | 11 | 9 | 3 | 6 | 2 | — | 2 |
| TOTALES | | 5.987 | 3.216 | 529 | 2.687 | 2.771 | 519 | 2.252 |
| Hombres | | | | | | | | |
| | 12 | 147 | 23 | — | 23 | 124 | 24 | 100 |
| | 13 | 116 | 26 | — | 26 | 90 | 17 | 73 |
| | 14 | 120 | 45 | — | 45 | 75 | 16 | 59 |
| 15 | a 19 | 477 | 386 | 32 | 354 | 91 | 33 | 58 |
| 20 | a 24 | 421 | 411 | 65 | 346 | 10 | — | 10 |
| 25 | a 29 | 316 | 313 | 53 | 260 | 3 | 1 | 2 |
| 30 | a 34 | 275 | 274 | 49 | 225 | 1 | — | 1 |
| 35 | a 39 | 252 | 249 | 44 | 205 | 3 | — | 3 |
| 40 | a 44 | 240 | 234 | 45 | 189 | 6 | 3 | 3 |
| 45 | a 49 | 198 | 196 | 35 | 161 | 2 | 1 | 1 |
| 50 | a 54 | 170 | 166 | 24 | 142 | 4 | 1 | 3 |
| 55 | a 59 | 146 | 141 | 17 | 124 | 5 | 4 | 1 |
| 60 | a 64 | 150 | 133 | 18 | 115 | 17 | 5 | 12 |
| 65 | a 69 | 81 | 71 | 11 | 60 | 10 | 1 | 9 |
| 70 | a 74 | 72 | 49 | 7 | 42 | 23 | 4 | 19 |
| 75 | y más | 63 | 38 | 4 | 34 | 25 | 6 | 19 |
| Ignorados | | 8 | 8 | 3 | 5 | — | — | — |
| TOTALES | | 3.252 | 2.763 | 407 | 2.356 | 489 | 116 | 373 |
| Mujeres | | | | | | | | |
| | 12 | 111 | 4 | 2 | 2 | 107 | 19 | 88 |
| | 13 | 87 | 5 | 2 | 3 | 82 | 12 | 70 |
| | 14 | 83 | 10 | 1 | 9 | 73 | 12 | 61 |
| 15 | a 19 | 383 | 80 | 16 | 64 | 303 | 58 | 245 |
| 20 | a 24 | 370 | 80 | 24 | 56 | 290 | 47 | 243 |
| 25 | a 29 | 294 | 42 | 13 | 29 | 252 | 40 | 212 |
| 30 | a 34 | 206 | 30 | 13 | 17 | 176 | 36 | 140 |
| 35 | a 39 | 244 | 48 | 9 | 39 | 196 | 41 | 155 |
| 40 | a 44 | 208 | 37 | 10 | 27 | 171 | 30 | 141 |
| 45 | a 49 | 183 | 32 | 9 | 23 | 151 | 21 | 130 |
| 50 | a 54 | 148 | 33 | 11 | 22 | 115 | 22 | 93 |
| 55 | a 59 | 117 | 17 | 3 | 14 | 100 | 13 | 87 |
| 60 | a 64 | 103 | 14 | 3 | 11 | 89 | 15 | 74 |
| 65 | a 69 | 70 | 7 | 2 | 5 | 63 | 11 | 52 |
| 70 | a 74 | 62 | 8 | 4 | 4 | 54 | 12 | 42 |
| 75 | y más | 63 | 5 | — | 5 | 58 | 14 | 44 |
| Ignorados | | 3 | 1 | — | 1 | 2 | — | 2 |
| TOTALES | | 2.735 | 453 | 122 | 331 | 2.282 | 403 | 1.879 |

| POBLACION ECONOMICAMENTE ACTIVA E INACTIVA POR GRUPOS DE EDAD Y SEXO SEGUN AREAS DE EMPADRONAMIENTO | | | | | | | | |
|---|------------------|------------------|--------|-------|--------------------|--------|-------|--|
| EDAD AÑOS | Total General | POBLACION ACTIVA | | | POBLACION INACTIVA | | | |
| | | Total | Urbano | Rural | Total | Urbano | Rural | |

Totales

| | | | | | | | | |
|---------|-----------|-------|-------|-----|-------|-------|-----|-------|
| | 12 | 113 | 3 | — | 3 | 110 | 13 | 97 |
| | 13 | 83 | 4 | — | 4 | 79 | 18 | 61 |
| | 14 | 90 | 18 | 2 | 16 | 72 | 13 | 59 |
| 15 | a 19 | 378 | 191 | 35 | 156 | 187 | 32 | 155 |
| 20 | a 24 | 346 | 210 | 47 | 163 | 136 | 22 | 114 |
| 25 | a 29 | 229 | 135 | 26 | 109 | 94 | 16 | 78 |
| 30 | a 34 | 202 | 113 | 17 | 96 | 89 | 16 | 73 |
| 35 | a 39 | 223 | 121 | 25 | 96 | 102 | 22 | 80 |
| 40 | a 44 | 198 | 120 | 25 | 95 | 78 | 10 | 68 |
| 45 | a 49 | 188 | 112 | 17 | 95 | 76 | 15 | 61 |
| 50 | a 54 | 183 | 97 | 21 | 76 | 86 | 22 | 64 |
| 55 | a 59 | 137 | 72 | 13 | 59 | 65 | 14 | 51 |
| 60 | a 64 | 134 | 72 | 17 | 55 | 62 | 14 | 48 |
| 65 | a 69 | 83 | 37 | 11 | 26 | 46 | 10 | 36 |
| 70 | a 74 | 49 | 25 | 8 | 17 | 24 | 6 | 18 |
| 75 | y más | 66 | 24 | 5 | 19 | 42 | 14 | 28 |
| | Ignorados | 2 | 1 | 1 | — | 1 | — | 1 |
| TOTALES | | 2.704 | 1.355 | 270 | 1.085 | 1.349 | 257 | 1.092 |

Hombres

| | | | | | | | | |
|---------|-----------|-------|-------|-----|-----|-----|----|-----|
| | 12 | 66 | 3 | — | 3 | 63 | 6 | 57 |
| | 12 | 37 | 4 | — | 4 | 33 | 7 | 26 |
| | 14 | 44 | 16 | 1 | 15 | 28 | 3 | 25 |
| 15 | a 19 | 198 | 157 | 27 | 130 | 41 | 11 | 30 |
| 20 | a 24 | 191 | 186 | 39 | 147 | 5 | 1 | 4 |
| 25 | a 29 | 118 | 114 | 23 | 91 | 4 | 1 | 3 |
| 30 | a 34 | 103 | 102 | 14 | 88 | 1 | 1 | — |
| 35 | a 39 | 110 | 108 | 22 | 86 | 2 | 2 | — |
| 40 | a 44 | 101 | 100 | 21 | 79 | 1 | 1 | — |
| 45 | a 49 | 101 | 101 | 14 | 87 | — | — | — |
| 50 | a 54 | 89 | 84 | 14 | 70 | 5 | 1 | 4 |
| 55 | a 59 | 64 | 58 | 10 | 48 | 6 | 2 | 4 |
| 60 | a 64 | 63 | 58 | 11 | 47 | 5 | 1 | 4 |
| 65 | a 69 | 34 | 27 | 8 | 19 | 7 | 3 | 4 |
| 70 | a 74 | 26 | 23 | 8 | 15 | 3 | 1 | 2 |
| 75 | y más | 35 | 24 | 5 | 19 | 11 | 4 | 7 |
| | Ignorados | 2 | 1 | 1 | — | 1 | — | 1 |
| TOTALES | | 1.382 | 1.166 | 218 | 948 | 216 | 45 | 171 |

Mujeres

| | | | | | | | | |
|---------|-----------|-------|-----|----|-----|-------|-----|-----|
| | 12 | 47 | — | — | — | 47 | 7 | 40 |
| | 13 | 46 | — | — | — | 46 | 11 | 35 |
| | 14 | 46 | 2 | 1 | 1 | 44 | 10 | 34 |
| 15 | a 19 | 180 | 34 | 8 | 26 | 146 | 21 | 125 |
| 20 | a 24 | 155 | 24 | 8 | 16 | 131 | 21 | 110 |
| 25 | a 29 | 111 | 21 | 3 | 18 | 90 | 15 | 75 |
| 30 | a 34 | 99 | 11 | 3 | 8 | 88 | 15 | 73 |
| 35 | a 39 | 113 | 13 | 3 | 10 | 100 | 20 | 80 |
| 40 | a 44 | 97 | 20 | 4 | 16 | 77 | 9 | 68 |
| 45 | a 49 | 87 | 11 | 3 | 8 | 76 | 15 | 61 |
| 50 | a 54 | 94 | 13 | 7 | 6 | 81 | 21 | 60 |
| 55 | a 59 | 73 | 14 | 3 | 11 | 59 | 12 | 47 |
| 60 | a 64 | 71 | 14 | 6 | 8 | 57 | 13 | 44 |
| 65 | a 69 | 49 | 10 | 3 | 7 | 39 | 7 | 32 |
| 70 | a 74 | 23 | 2 | — | 2 | 21 | 5 | 16 |
| 75 | y más | 31 | — | — | — | 31 | 10 | 21 |
| | Ignorados | — | — | — | — | — | — | — |
| TOTALES | | 1.322 | 189 | 52 | 137 | 1.133 | 212 | 921 |

**POBLACION ECONOMICAMENTE ACTIVA E INACTIVA POR GRUPOS DE EDAD
Y SEXO SEGUN AREAS DE EMPADRONAMIENTO**

| EDAD AÑOS | Total General | POBLACION ACTIVA | | | POBLACION INACTIVA | | | |
|----------------|------------------|------------------|--------------|------------|--------------------|--------------|------------|--------------|
| | | Total | Urbano | Rural | Total | Urbano | Rural | |
| Totales | | | | | | | | |
| | 12 | 240 | 11 | 2 | 9 | 229 | 40 | 189 |
| | 13 | 188 | 19 | 4 | 15 | 169 | 47 | 122 |
| | 14 | 173 | 44 | 9 | 35 | 129 | 27 | 102 |
| 15 | a 19 | 752 | 415 | 104 | 311 | 337 | 82 | 255 |
| 20 | a 24 | 696 | 455 | 149 | 306 | 241 | 75 | 166 |
| 25 | a 29 | 525 | 339 | 115 | 224 | 186 | 57 | 129 |
| 30 | a 34 | 491 | 299 | 95 | 204 | 192 | 50 | 142 |
| 35 | a 39 | 562 | 324 | 96 | 228 | 238 | 58 | 180 |
| 40 | a 44 | 484 | 310 | 85 | 225 | 174 | 43 | 131 |
| 45 | a 49 | 410 | 247 | 65 | 182 | 163 | 37 | 126 |
| 50 | a 54 | 404 | 251 | 69 | 182 | 153 | 53 | 100 |
| 55 | a 59 | 260 | 160 | 46 | 114 | 100 | 26 | 74 |
| 60 | a 64 | 276 | 141 | 37 | 104 | 135 | 30 | 105 |
| 65 | a 69 | 164 | 85 | 23 | 62 | 79 | 20 | 59 |
| 70 | a 74 | 179 | 85 | 28 | 57 | 94 | 27 | 67 |
| 75 | y más | 149 | 49 | 11 | 38 | 100 | 31 | 69 |
| | Ignorados | 18 | 8 | 1 | 7 | 10 | — | 10 |
| TOTALES | | 5.971 | 3.242 | 939 | 2.303 | 2.729 | 703 | 2.026 |
| Hombres | | | | | | | | |
| | 12 | 139 | 10 | 2 | 8 | 129 | 19 | 110 |
| | 13 | 104 | 14 | 3 | 11 | 90 | 28 | 62 |
| | 14 | 83 | 33 | 7 | 26 | 50 | 10 | 40 |
| 15 | a 19 | 402 | 327 | 70 | 257 | 75 | 12 | 63 |
| 20 | a 24 | 390 | 379 | 111 | 268 | 11 | 6 | 5 |
| 25 | a 29 | 285 | 281 | 85 | 196 | 4 | 1 | 3 |
| 30 | a 34 | 248 | 242 | 71 | 171 | 6 | 2 | 4 |
| 35 | a 39 | 275 | 266 | 77 | 189 | 9 | 1 | 8 |
| 40 | a 44 | 273 | 268 | 74 | 194 | 5 | 1 | 4 |
| 45 | a 49 | 206 | 202 | 45 | 157 | 4 | 1 | 3 |
| 50 | a 54 | 221 | 210 | 46 | 164 | 11 | 5 | 6 |
| 55 | a 59 | 144 | 133 | 36 | 97 | 11 | 4 | 7 |
| 60 | a 64 | 121 | 109 | 22 | 87 | 12 | 4 | 8 |
| 65 | a 69 | 80 | 71 | 16 | 55 | 9 | 3 | 6 |
| 70 | a 74 | 83 | 72 | 20 | 52 | 11 | 3 | 8 |
| 75 | y más | 63 | 42 | 9 | 33 | 21 | 4 | 17 |
| | Ignorados | 16 | 8 | 1 | 7 | 8 | — | 8 |
| TOTALES | | 3.133 | 2.667 | 695 | 1.972 | 466 | 104 | 362 |
| Mujeres | | | | | | | | |
| | 12 | 101 | 1 | — | 1 | 100 | 21 | 79 |
| | 13 | 84 | 5 | 1 | 4 | 79 | 19 | 60 |
| | 14 | 90 | 11 | 2 | 9 | 79 | 17 | 62 |
| 15 | a 19 | 350 | 88 | 34 | 54 | 262 | 70 | 192 |
| 20 | a 24 | 306 | 76 | 38 | 38 | 230 | 69 | 161 |
| 25 | a 29 | 240 | 58 | 30 | 28 | 182 | 56 | 126 |
| 30 | a 34 | 243 | 57 | 24 | 33 | 186 | 48 | 138 |
| 35 | a 39 | 287 | 58 | 19 | 39 | 229 | 57 | 172 |
| 40 | a 44 | 211 | 42 | 11 | 31 | 169 | 42 | 127 |
| 45 | a 49 | 204 | 45 | 20 | 25 | 159 | 36 | 123 |
| 50 | a 54 | 183 | 41 | 23 | 18 | 142 | 48 | 94 |
| 55 | a 59 | 116 | 27 | 10 | 17 | 89 | 22 | 67 |
| 60 | a 64 | 155 | 32 | 15 | 17 | 123 | 26 | 97 |
| 65 | a 69 | 84 | 14 | 7 | 7 | 70 | 17 | 53 |
| 70 | a 74 | 96 | 13 | 8 | 5 | 83 | 24 | 59 |
| 75 | y más | 86 | 7 | 2 | 5 | 79 | 27 | 52 |
| | Ignorados | 2 | — | — | — | 2 | — | 2 |
| TOTALES | | 2.838 | 575 | 244 | 331 | 2.263 | 599 | 1.664 |

**POBLACION ECONOMICAMENTE ACTIVA E INACTIVA POR GRUPOS DE EDAD
Y SEXO SEGUN AREAS DE EMPADRONAMIENTO**

| EDAD AÑOS | Total General | POBLACION ACTIVA | | | POBLACION INACTIVA | | |
|----------------|------------------|------------------|------------|--------------|--------------------|------------|--------------|
| | | Total | Urbano | Rural | Total | Urbano | Rural |
| Totales | | | | | | | |
| 12 | 122 | 5 | 1 | 4 | 117 | 15 | 102 |
| 13 | 91 | 11 | 2 | 9 | 80 | 16 | 64 |
| 14 | 95 | 18 | 2 | 16 | 77 | 13 | 64 |
| 15 a 19 | 359 | 220 | 45 | 175 | 139 | 31 | 108 |
| 20 a 24 | 336 | 214 | 48 | 166 | 122 | 28 | 94 |
| 25 a 29 | 262 | 162 | 32 | 130 | 100 | 12 | 88 |
| 30 a 34 | 211 | 126 | 29 | 97 | 85 | 18 | 67 |
| 35 a 39 | 252 | 154 | 32 | 122 | 98 | 20 | 78 |
| 40 a 44 | 236 | 143 | 36 | 107 | 93 | 13 | 80 |
| 45 a 49 | 171 | 101 | 21 | 80 | 70 | 13 | 57 |
| 50 a 54 | 155 | 85 | 21 | 64 | 70 | 17 | 53 |
| 55 a 59 | 137 | 82 | 15 | 67 | 55 | 8 | 47 |
| 60 a 64 | 136 | 82 | 16 | 66 | 54 | 15 | 39 |
| 65 a 69 | 101 | 52 | 13 | 39 | 49 | 6 | 43 |
| 70 a 74 | 73 | 30 | 2 | 28 | 43 | 12 | 31 |
| 75 y más | 93 | 19 | 2 | 17 | 74 | 16 | 58 |
| Ignorados | 8 | 4 | 1 | 3 | 4 | — | 4 |
| TOTALES | 2.838 | 1.508 | 318 | 1.190 | 1.330 | 253 | 1.077 |
| Hombres | | | | | | | |
| 12 | 60 | 2 | 1 | 1 | 58 | 7 | 51 |
| 13 | 50 | 7 | 1 | 6 | 43 | 6 | 37 |
| 14 | 40 | 10 | — | 10 | 30 | 5 | 25 |
| 15 a 19 | 214 | 181 | 33 | 148 | 33 | 7 | 26 |
| 20 a 24 | 202 | 195 | 42 | 153 | 7 | — | 7 |
| 25 a 29 | 143 | 141 | 24 | 117 | 2 | — | 2 |
| 30 a 34 | 110 | 110 | 25 | 85 | — | — | — |
| 35 a 39 | 128 | 125 | 25 | 100 | 3 | 1 | 2 |
| 40 a 44 | 119 | 115 | 26 | 89 | 4 | 1 | 3 |
| 45 a 49 | 89 | 86 | 17 | 69 | 3 | 1 | 2 |
| 50 a 54 | 68 | 64 | 16 | 48 | 4 | 2 | 2 |
| 55 a 59 | 69 | 68 | 12 | 56 | 1 | — | 1 |
| 60 a 64 | 76 | 72 | 14 | 58 | 4 | 3 | 1 |
| 65 a 69 | 51 | 45 | 10 | 35 | 6 | 1 | 5 |
| 70 a 74 | 35 | 28 | 2 | 26 | 7 | — | 7 |
| 75 y más | 42 | 15 | 2 | 13 | 27 | 7 | 20 |
| Ignorados | 5 | 4 | 1 | 3 | 1 | — | 1 |
| TOTALES | 1.501 | 1.268 | 251 | 1.017 | 233 | 41 | 192 |
| Mujeres | | | | | | | |
| 12 | 62 | 3 | — | 3 | 59 | 8 | 51 |
| 13 | 41 | 4 | 1 | 3 | 37 | 10 | 27 |
| 14 | 55 | 8 | 2 | 6 | 47 | 8 | 39 |
| 15 a 19 | 145 | 39 | 12 | 27 | 106 | 24 | 82 |
| 20 a 24 | 134 | 19 | 6 | 13 | 115 | 28 | 87 |
| 25 a 29 | 119 | 21 | 8 | 13 | 98 | 12 | 86 |
| 30 a 34 | 101 | 16 | 4 | 12 | 85 | 18 | 67 |
| 35 a 39 | 124 | 29 | 7 | 22 | 95 | 19 | 76 |
| 40 a 44 | 117 | 28 | 10 | 18 | 89 | 12 | 77 |
| 45 a 49 | 82 | 15 | 4 | 11 | 67 | 12 | 55 |
| 50 a 54 | 87 | 21 | 5 | 16 | 66 | 15 | 51 |
| 55 a 59 | 68 | 14 | 3 | 11 | 54 | 8 | 46 |
| 60 a 64 | 60 | 10 | 2 | 8 | 50 | 12 | 38 |
| 65 a 69 | 50 | 7 | 3 | 4 | 43 | 5 | 38 |
| 70 a 74 | 38 | 2 | — | 2 | 36 | 12 | 24 |
| 75 y más | 51 | 4 | — | 4 | 47 | 9 | 38 |
| Ignorados | 3 | — | — | — | 3 | — | 3 |
| TOTALES | 1.337 | 240 | 67 | 173 | 1.097 | 212 | 885 |

| POBLACION ECONOMICAMENTE ACTIVA E INACTIVA POR GRUPOS DE EDAD Y SEXO SEGUN AREAS DE EMPADRONAMIENTO | | | | | | | | |
|---|------------------|------------------|--------|-------|--------------------|--------|-------|--|
| EDAD AÑOS | Total General | POBLACION ACTIVA | | | POBLACION INACTIVA | | | |
| | | Total | Urbano | Rural | Total | Urbano | Rural | |

Totales

| | | | | | | | | |
|----------------|-------|--------------|--------------|------------|--------------|--------------|------------|--------------|
| | 12 | 139 | 8 | 2 | 6 | 131 | 29 | 102 |
| | 13 | 110 | 8 | 4 | 4 | 102 | 24 | 78 |
| | 14 | 131 | 27 | 7 | 20 | 104 | 20 | 84 |
| 15 | a 19 | 540 | 298 | 73 | 225 | 242 | 62 | 180 |
| 20 | a 24 | 455 | 238 | 82 | 156 | 157 | 41 | 116 |
| 25 | a 29 | 314 | 180 | 51 | 129 | 134 | 34 | 100 |
| 30 | a 34 | 291 | 175 | 54 | 121 | 116 | 24 | 92 |
| 35 | a 39 | 322 | 189 | 48 | 141 | 133 | 29 | 104 |
| 40 | a 44 | 260 | 164 | 50 | 114 | 96 | 24 | 72 |
| 45 | a 49 | 257 | 148 | 45 | 103 | 109 | 35 | 74 |
| 50 | a 54 | 217 | 120 | 35 | 85 | 97 | 20 | 77 |
| 55 | a 59 | 162 | 97 | 20 | 77 | 65 | 15 | 50 |
| 60 | a 64 | 163 | 83 | 30 | 53 | 80 | 28 | 52 |
| 65 | a 69 | 116 | 60 | 17 | 43 | 56 | 17 | 39 |
| 70 | a 74 | 43 | 54 | 16 | 38 | 49 | 10 | 39 |
| 75 | y más | 114 | 31 | 7 | 24 | 83 | 29 | 54 |
| Ignorados | | 2 | — | — | — | 2 | — | 2 |
| TOTALES | | 3.636 | 1.880 | 541 | 1.339 | 1.756 | 441 | 1.315 |

Hombres

| | | | | | | | | |
|----------------|-------|--------------|--------------|------------|--------------|------------|-----------|------------|
| | 12 | 75 | 5 | 1 | 4 | 70 | 15 | 55 |
| | 13 | 62 | 5 | 2 | 3 | 57 | 11 | 46 |
| | 14 | 70 | 25 | 6 | 19 | 45 | 7 | 38 |
| 15 | a 19 | 314 | 256 | 58 | 198 | 58 | 17 | 41 |
| 20 | a 24 | 208 | 206 | 61 | 145 | 2 | — | 2 |
| 25 | a 29 | 162 | 161 | 41 | 120 | 1 | 1 | — |
| 30 | a 34 | 146 | 145 | 39 | 106 | 1 | 1 | — |
| 35 | a 39 | 163 | 161 | 33 | 128 | 2 | 1 | 1 |
| 40 | a 44 | 147 | 145 | 38 | 107 | 2 | — | 2 |
| 45 | a 49 | 127 | 124 | 32 | 92 | 3 | 2 | 1 |
| 50 | a 54 | 109 | 107 | 30 | 77 | 2 | 2 | — |
| 55 | a 59 | 88 | 86 | 16 | 70 | 2 | — | 2 |
| 60 | a 64 | 79 | 74 | 27 | 47 | 5 | 2 | 3 |
| 65 | a 69 | 54 | 49 | 14 | 35 | 5 | 1 | 4 |
| 70 | a 74 | 60 | 51 | 14 | 37 | 9 | 2 | 7 |
| 75 | y más | 45 | 28 | 5 | 23 | 17 | 5 | 12 |
| Ignorados | | — | — | — | — | — | — | — |
| TOTALES | | 1.909 | 1.628 | 417 | 1.211 | 281 | 67 | 214 |

Mujeres

| | | | | | | | | |
|----------------|-------|--------------|------------|------------|------------|--------------|------------|--------------|
| | 12 | 64 | 3 | 1 | 2 | 61 | 14 | 47 |
| | 13 | 48 | 3 | 2 | 1 | 45 | 13 | 32 |
| | 14 | 61 | 2 | 1 | 1 | 59 | 13 | 46 |
| 15 | a 19 | 226 | 42 | 15 | 27 | 184 | 45 | 139 |
| 20 | a 24 | 187 | 32 | 21 | 11 | 155 | 41 | 114 |
| 25 | a 29 | 152 | 19 | 10 | 9 | 133 | 33 | 100 |
| 30 | a 34 | 145 | 30 | 15 | 15 | 115 | 23 | 92 |
| 35 | a 39 | 159 | 28 | 15 | 13 | 131 | 28 | 103 |
| 40 | a 44 | 113 | 19 | 12 | 7 | 94 | 24 | 70 |
| 45 | a 49 | 230 | 24 | 13 | 11 | 106 | 33 | 73 |
| 50 | a 54 | 108 | 13 | 5 | 8 | 95 | 18 | 77 |
| 55 | a 59 | 74 | 11 | 4 | 7 | 63 | 15 | 48 |
| 60 | a 64 | 84 | 9 | 3 | 6 | 75 | 26 | 49 |
| 65 | a 69 | 62 | 11 | 3 | 8 | 51 | 16 | 35 |
| 70 | a 74 | 43 | 3 | 2 | 1 | 40 | 8 | 32 |
| 75 | y más | 69 | 3 | 2 | 1 | 66 | 24 | 42 |
| Ignorados | | 2 | — | — | — | 2 | — | 2 |
| TOTALES | | 1.727 | 252 | 124 | 128 | 1.475 | 374 | 1.101 |

Provincia de O'Higgins

Resumen por comunas

Cuadro N.º 8

| POBLACION POR RAMA DE ACTIVIDAD ECONOMICA, POR EDAD Y SEXO | | | | | | | | | |
|--|-------------|---------|-----------|--------------|-------------------------|----------|------------|-----------|---------------|
| DIVISION ADMINISTRATIVA | Agricultura | Minería | Industria | Construcción | Electricidad Agua - Gas | Comercio | Transporte | Servicios | No. Definidos |
| Totales | | | | | | | | | |
| PROVINCIA | 39.388 | 7.146 | 8.332 | 2.861 | 448 | 6.229 | 1.943 | 11.962 | 1.959 |
| Departamento Rancagua | 13.907 | 6.936 | 4.807 | 1.900 | 325 | 3.821 | 1.089 | 6.978 | 1.197 |
| Comunas: | | | | | | | | | |
| Rancagua | 2.944 | 2.009 | 3.046 | 1.052 | 188 | 2.620 | 684 | 4.466 | 586 |
| Machali | 1.287 | 4.843 | 424 | 560 | 110 | 406 | 80 | 1.207 | 202 |
| Graneros | 4.074 | 21 | 626 | 87 | 10 | 285 | 95 | 490 | 98 |
| Mostazal | 1.902 | 19 | 220 | 55 | 14 | 168 | 121 | 260 | 99 |
| Doñihue | 1.176 | 30 | 317 | 86 | 1 | 212 | 64 | 262 | 76 |
| Coltauco | 2.524 | 14 | 174 | 60 | 2 | 130 | 45 | 293 | 136 |
| Departamento Cachapoal | 5.585 | 17 | 528 | 212 | 19 | 430 | 147 | 821 | 61 |
| Comunas: | | | | | | | | | |
| Peumo | 2.499 | 12 | 265 | 155 | 18 | 251 | 76 | 486 | 24 |
| Las Cabras | 3.086 | 5 | 263 | 57 | 1 | 179 | 71 | 335 | 37 |
| Departamento San Vicente | 8.015 | 18 | 845 | 275 | 23 | 725 | 207 | 1.481 | 486 |
| Comunas: | | | | | | | | | |
| San Vicente | 5.134 | 7 | 654 | 204 | 19 | 559 | 176 | 1.165 | 364 |
| Pichidegua | 2.881 | 11 | 191 | 71 | 4 | 166 | 31 | 316 | 122 |
| Departamento Caupolicán | 11.881 | 175 | 2.152 | 474 | 81 | 1.253 | 500 | 2.682 | 215 |
| Comunas: | | | | | | | | | |
| Rengo | 4.212 | 28 | 1.339 | 230 | 58 | 650 | 204 | 1.370 | 121 |
| Reguinoá | 2.229 | 100 | 186 | 47 | 9 | 176 | 93 | 359 | 17 |
| Olivar | 900 | 34 | 78 | 62 | — | 70 | 35 | 156 | 20 |
| Malloa | 2.154 | 3 | 251 | 49 | 8 | 201 | 116 | 420 | 40 |
| Coinco | 984 | 5 | 189 | 43 | 2 | 73 | 32 | 166 | 14 |
| Quinta Tilcoco | 1.402 | 5 | 109 | 43 | 4 | 83 | 20 | 211 | 3 |
| Hombres | | | | | | | | | |
| PROVINCIA | 37.790 | 7.035 | 5.484 | 2.839 | 435 | 4.742 | 1.780 | 3.772 | 1.669 |
| Departamento Rancagua | 13.175 | 6.831 | 3.187 | 1.885 | 315 | 2.861 | 999 | 2.324 | 1.030 |
| Comunas: | | | | | | | | | |
| Rancagua | 2.740 | 1.959 | 2.030 | 1.041 | 179 | 1.969 | 622 | 1.537 | 502 |
| Machali | 1.245 | 4.791 | 219 | 557 | 110 | 311 | 73 | 423 | 180 |
| Graneros | 3.788 | 19 | 515 | 87 | 10 | 207 | 88 | 134 | 91 |
| Mostazal | 1.809 | 18 | 162 | 54 | 14 | 120 | 116 | 85 | 91 |
| Doñihue | 1.147 | 30 | 164 | 86 | 1 | 155 | 56 | 83 | 57 |
| Coltauco | 2.446 | 14 | 97 | 60 | 1 | 99 | 44 | 62 | 109 |
| Departamento Cachapoal | 5.432 | 16 | 309 | 211 | 19 | 335 | 135 | 236 | 47 |
| Comunas: | | | | | | | | | |
| Peumo | 2.386 | 12 | 170 | 154 | 18 | 193 | 69 | 129 | 15 |
| Las Cabras | 3.046 | 4 | 139 | 57 | 1 | 142 | 66 | 107 | 32 |
| Departamento San Vicente | 7.787 | 15 | 491 | 274 | 23 | 594 | 190 | 425 | 416 |
| Comunas: | | | | | | | | | |
| San Vicente | 4.972 | 7 | 409 | 203 | 19 | 448 | 164 | 345 | 314 |
| Pichidegua | 2.815 | 8 | 82 | 71 | 4 | 146 | 26 | 80 | 102 |
| Departamento Caupolicán | 11.396 | 173 | 1.497 | 469 | 78 | 952 | 456 | 787 | 176 |
| Comunas: | | | | | | | | | |
| Rengo | 4.016 | 28 | 973 | 229 | 55 | 493 | 180 | 417 | 101 |
| Reguinoá | 2.124 | 99 | 128 | 45 | 9 | 138 | 86 | 120 | 14 |
| Olivar | 874 | 34 | 57 | 61 | — | 53 | 32 | 39 | 16 |
| Malloa | 2.054 | 3 | 159 | 49 | 8 | 151 | 108 | 101 | 34 |
| Coinco | 960 | 5 | 124 | 43 | 2 | 46 | 31 | 48 | 9 |
| Quinta Tilcoco | 1.368 | 4 | 56 | 42 | 4 | 71 | 19 | 62 | 2 |

Provincia de O'Higgins

Resumen por comunas

(Continuación)

Cuadro N.º 3

| POBLACION POR RAMA DE ACTIVIDAD ECONOMICA, POR EDAD Y SEXO | | | | | | | | | |
|--|-------------|---------|-----------|--------------|-------------------------|----------|------------|-----------|--------------|
| DIVISION ADMINISTRATIVA | Agricultura | Minería | Industria | Construcción | Electricidad Agua - Gas | Comercio | Transporte | Servicios | No Definidos |
| Mujeres | | | | | | | | | |
| PROVINCIA | 1.598 | 111 | 2.848 | 22 | 13 | 1.487 | 163 | 8.190 | 290 |
| Departamento Rancagua | 732 | 105 | 1.620 | 15 | 10 | 960 | 90 | 4.654 | 167 |
| Comunas: | | | | | | | | | |
| Rancagua | 204 | 50 | 1.016 | 11 | 9 | 651 | 62 | 2.929 | 84 |
| Machali | 42 | 52 | 205 | 3 | — | 95 | 7 | 784 | 22 |
| Graneros | 286 | 2 | 111 | — | — | 78 | 7 | 356 | 7 |
| Mostazal | 93 | 1 | 58 | 1 | — | 48 | 5 | 175 | 8 |
| Doñihue | 29 | — | 153 | — | — | 57 | 8 | 179 | 19 |
| Coltauco | 78 | — | 77 | — | 1 | 31 | 1 | 231 | 27 |
| Departamento Cachapoal | 153 | 1 | 219 | 1 | — | 95 | 12 | 585 | 14 |
| Comunas: | | | | | | | | | |
| Peumo | 113 | — | 95 | 1 | — | 58 | 7 | 357 | 9 |
| Las Cabras | 40 | 1 | 124 | — | — | 37 | 5 | 228 | 5 |
| Departamento San Vicente | 228 | 3 | 354 | 1 | — | 131 | 17 | 1.056 | 70 |
| Comunas: | | | | | | | | | |
| San Vicente | 162 | — | 245 | 1 | — | 111 | 12 | 820 | 50 |
| Pichidegua | 66 | 3 | 109 | — | — | 20 | 5 | 236 | 20 |
| Departamento Caupolicán | 485 | 2 | 655 | 5 | 3 | 301 | 44 | 1.895 | 39 |
| Comunas: | | | | | | | | | |
| Rengo | 196 | — | 366 | 1 | 3 | 157 | 24 | 953 | 20 |
| Requinoa | 105 | 1 | 58 | 2 | — | 38 | 7 | 239 | 3 |
| Olivar | 26 | — | 21 | 1 | — | 17 | 3 | 117 | 4 |
| Malloa | 100 | — | 92 | — | — | 50 | 8 | 319 | 6 |
| Coinco | 24 | — | 65 | — | — | 27 | 1 | 118 | 5 |
| Quinta Tilcoco | 34 | 1 | 53 | 1 | — | 12 | 1 | 149 | 1 |

Provincia de O'Higgins

Cuadro N.º 8

| POBLACION POR RAMA DE ACTIVIDAD ECONOMICA, POR EDAD Y SEXO | | | | | | | | | | |
|--|-------------|---------|-----------|--------------|----------------------------|----------|------------|-----------|-----------------|--|
| EDAD AÑOS | Agricultura | Minería | Industria | Construcción | Electricidad Agua - Gas | Comercio | Transporte | Servicios | No Definidos | |

Totales

| | | | | | | | | | | |
|----------------|-------|---------------|--------------|--------------|--------------|------------|--------------|--------------|---------------|--------------|
| | 12 | 255 | 1 | 5 | 1 | — | 5 | — | 83 | 7 |
| | 13 | 352 | 1 | 19 | 2 | — | 12 | 1 | 121 | 10 |
| | 14 | 745 | 7 | 42 | 18 | — | 42 | 5 | 207 | 33 |
| 15 | a 19 | 6.118 | 237 | 1.026 | 265 | 16 | 534 | 137 | 1.987 | 305 |
| 20 | a 24 | 5.482 | 1.318 | 1.375 | 451 | 63 | 796 | 321 | 2.092 | 341 |
| 25 | a 29 | 4.080 | 1.164 | 1.044 | 354 | 59 | 663 | 325 | 1.394 | 200 |
| 30 | a 34 | 3.592 | 1.006 | 900 | 352 | 56 | 650 | 282 | 1.261 | 191 |
| 35 | a 39 | 3.666 | 948 | 856 | 343 | 59 | 747 | 261 | 1.202 | 179 |
| 40 | a 44 | 3.418 | 808 | 792 | 308 | 57 | 727 | 226 | 993 | 147 |
| 45 | a 49 | 2.733 | 564 | 617 | 226 | 41 | 581 | 153 | 793 | 109 |
| 50 | a 54 | 2.581 | 434 | 548 | 210 | 39 | 503 | 98 | 649 | 106 |
| 55 | a 59 | 1.828 | 344 | 340 | 108 | 24 | 352 | 68 | 391 | 96 |
| 60 | a 64 | 1.848 | 192 | 329 | 114 | 17 | 272 | 38 | 348 | 89 |
| 65 | a 69 | 1.119 | 80 | 181 | 51 | 7 | 159 | 9 | 183 | 64 |
| 70 | a 74 | 804 | 16 | 137 | 26 | 5 | 101 | 10 | 131 | 31 |
| 75 | y más | 626 | 14 | 98 | 25 | 4 | 72 | 3 | 98 | 39 |
| Ignorados | | 141 | 12 | 23 | 7 | 1 | 13 | 6 | 39 | 12 |
| TOTALES | | 39.388 | 7.146 | 8.332 | 2.861 | 448 | 6.229 | 1.943 | 11.962 | 1.959 |

Hombres

| | | | | | | | | | | |
|----------------|-------|---------------|--------------|--------------|--------------|------------|--------------|--------------|--------------|--------------|
| | 12 | 241 | 1 | 3 | 1 | — | 4 | — | 19 | 6 |
| | 13 | 324 | 1 | 17 | 2 | — | 7 | 1 | 29 | 10 |
| | 14 | 701 | 7 | 32 | 18 | — | 33 | 4 | 38 | 29 |
| 15 | a 19 | 5.852 | 234 | 704 | 262 | 16 | 441 | 130 | 363 | 263 |
| 20 | a 24 | 5.273 | 1.289 | 861 | 447 | 62 | 627 | 291 | 565 | 289 |
| 25 | a 29 | 3.922 | 1.138 | 689 | 349 | 58 | 522 | 289 | 469 | 163 |
| 30 | a 34 | 3.451 | 992 | 605 | 350 | 54 | 507 | 261 | 524 | 171 |
| 35 | a 39 | 3.509 | 940 | 561 | 341 | 52 | 542 | 243 | 438 | 150 |
| 40 | a 44 | 3.275 | 797 | 545 | 307 | 56 | 531 | 206 | 416 | 123 |
| 45 | a 49 | 2.617 | 552 | 420 | 223 | 40 | 430 | 142 | 290 | 94 |
| 50 | a 54 | 2.474 | 431 | 335 | 210 | 39 | 365 | 85 | 231 | 93 |
| 55 | a 59 | 1.759 | 343 | 210 | 107 | 24 | 262 | 66 | 147 | 85 |
| 60 | a 64 | 1.774 | 190 | 221 | 114 | 17 | 194 | 36 | 98 | 67 |
| 65 | a 69 | 1.092 | 80 | 116 | 50 | 7 | 126 | 9 | 53 | 55 |
| 70 | a 74 | 783 | 15 | 84 | 26 | 5 | 84 | 10 | 46 | 28 |
| 75 | y más | 605 | 13 | 61 | 25 | 4 | 55 | 3 | 36 | 33 |
| Ignorados | | 138 | 12 | 20 | 7 | 1 | 12 | 4 | 10 | 10 |
| TOTALES | | 37.790 | 7.035 | 5.484 | 2.839 | 435 | 4.742 | 1.780 | 3.772 | 1.669 |

Mujeres

| | | | | | | | | | | |
|----------------|-------|--------------|------------|--------------|-----------|-----------|--------------|------------|--------------|------------|
| | 12 | 14 | — | 2 | — | — | 1 | — | 64 | 1 |
| | 13 | 28 | — | 2 | — | — | 5 | — | 92 | — |
| | 14 | 44 | — | 10 | — | — | 9 | 1 | 169 | 4 |
| 15 | a 19 | 266 | 3 | 322 | 3 | — | 93 | 7 | 1.624 | 42 |
| 20 | a 24 | 209 | 29 | 514 | 4 | 1 | 169 | 30 | 1.527 | 52 |
| 25 | a 29 | 153 | 26 | 355 | 5 | 1 | 141 | 36 | 925 | 37 |
| 30 | a 34 | 141 | 14 | 295 | 2 | 2 | 143 | 21 | 737 | 20 |
| 35 | a 39 | 157 | 8 | 295 | 2 | 7 | 205 | 18 | 764 | 29 |
| 40 | a 44 | 143 | 11 | 247 | 1 | 1 | 196 | 20 | 577 | 24 |
| 45 | a 49 | 116 | 12 | 197 | 3 | 1 | 151 | 11 | 503 | 15 |
| 50 | a 54 | 107 | 3 | 213 | — | — | 138 | 13 | 418 | 13 |
| 55 | a 59 | 69 | 1 | 130 | 1 | — | 90 | 2 | 234 | 11 |
| 60 | a 64 | 74 | 2 | 108 | — | — | 78 | 2 | 250 | 22 |
| 65 | a 69 | 27 | — | 65 | 1 | — | 33 | — | 130 | 9 |
| 70 | a 74 | 21 | 1 | 53 | — | — | 17 | — | 85 | 3 |
| 75 | y más | 21 | 1 | 73 | — | — | 17 | — | 62 | 6 |
| Ignorados | | 3 | — | 3 | — | — | 1 | 2 | 29 | 2 |
| TOTALES | | 1.598 | 111 | 2.848 | 22 | 13 | 1.487 | 163 | 8.190 | 290 |

Comuna de Rancagua

Cuadro N.º 8

| POBLACION POR RAMA DE ACTIVIDAD ECONOMICA, POR EDAD Y SEXO | | | | | | | | | | |
|--|-------------|---------|-----------|--------------|-------------------------|----------|------------|-----------|--------------|--|
| EDAD AÑOS | Agricultura | Minería | Industria | Construcción | Electricidad Agua - Gas | Comercio | Transporte | Servicios | No Definidos | |

Totales

| | | | | | | | | | | |
|-----------|-------|-------|-------|-------|-------|-----|-------|-----|-------|-----|
| | 12 | 22 | 1 | 2 | 1 | — | 2 | — | 21 | 2 |
| | 13 | 20 | 1 | 8 | 2 | — | 6 | 1 | 31 | 3 |
| | 14 | 52 | 5 | 14 | 5 | — | 20 | 1 | 58 | 7 |
| 15 | a 19 | 419 | 62 | 432 | 97 | 9 | 270 | 48 | 740 | 87 |
| 20 | a 24 | 411 | 286 | 549 | 173 | 27 | 364 | 101 | 809 | 103 |
| 25 | a 29 | 290 | 241 | 402 | 132 | 26 | 299 | 110 | 575 | 66 |
| 30 | a 34 | 277 | 241 | 361 | 140 | 20 | 294 | 100 | 488 | 64 |
| 35 | a 39 | 277 | 280 | 326 | 122 | 22 | 321 | 77 | 469 | 60 |
| 40 | a 44 | 262 | 272 | 248 | 103 | 23 | 283 | 92 | 378 | 43 |
| 45 | a 49 | 239 | 204 | 202 | 79 | 12 | 232 | 58 | 308 | 42 |
| 50 | a 54 | 206 | 161 | 182 | 78 | 21 | 190 | 39 | 239 | 34 |
| 55 | a 59 | 142 | 113 | 117 | 46 | 11 | 125 | 33 | 139 | 25 |
| 60 | a 64 | 127 | 86 | 96 | 35 | 8 | 107 | 14 | 119 | 14 |
| 65 | a 69 | 70 | 39 | 48 | 15 | 2 | 54 | 2 | 58 | 19 |
| 70 | a 74 | 73 | 5 | 32 | 11 | 2 | 24 | 2 | 41 | 5 |
| 75 | y más | 48 | 10 | 17 | 9 | 4 | 28 | 1 | 36 | 5 |
| Ignorados | | 9 | 2 | 10 | 4 | 1 | 1 | 5 | 27 | 7 |
| TOTALES | | 2.944 | 2.009 | 3.046 | 1.052 | 188 | 2.620 | 684 | 4.466 | 586 |

Hombres

| | | | | | | | | | | |
|-----------|-------|-------|-------|-------|-------|-----|-------|-----|-------|-----|
| | 12 | 21 | 1 | 2 | 1 | — | 2 | — | 6 | 2 |
| | 13 | 19 | 1 | 6 | 2 | — | 4 | 1 | 8 | 3 |
| | 14 | 52 | 5 | 12 | 5 | — | 16 | 1 | 10 | 5 |
| 15 | a 19 | 390 | 61 | 291 | 95 | 9 | 225 | 45 | 182 | 76 |
| 20 | a 24 | 377 | 270 | 340 | 172 | 26 | 290 | 90 | 235 | 87 |
| 25 | a 29 | 266 | 229 | 268 | 128 | 25 | 233 | 95 | 167 | 53 |
| 30 | a 34 | 254 | 235 | 258 | 139 | 18 | 227 | 92 | 217 | 55 |
| 35 | a 39 | 245 | 277 | 202 | 121 | 18 | 225 | 71 | 178 | 52 |
| 40 | a 44 | 247 | 267 | 170 | 103 | 23 | 192 | 82 | 166 | 33 |
| 45 | a 49 | 222 | 200 | 136 | 78 | 11 | 166 | 54 | 121 | 36 |
| 50 | a 54 | 192 | 160 | 118 | 78 | 21 | 134 | 35 | 98 | 30 |
| 55 | a 59 | 135 | 113 | 80 | 46 | 11 | 89 | 33 | 61 | 25 |
| 60 | a 64 | 123 | 84 | 72 | 35 | 8 | 79 | 14 | 38 | 12 |
| 65 | a 69 | 70 | 39 | 35 | 14 | 2 | 41 | 2 | 14 | 18 |
| 70 | a 74 | 71 | 5 | 18 | 11 | 2 | 22 | 2 | 17 | 5 |
| 75 | y más | 47 | 10 | 15 | 9 | 4 | 24 | 1 | 14 | 5 |
| Ignorados | | 9 | 2 | 7 | 4 | 1 | — | 4 | 5 | 5 |
| TOTALES | | 2.740 | 1.959 | 2.030 | 1.041 | 179 | 1.969 | 622 | 1.537 | 502 |

Mujeres

| | | | | | | | | | | |
|-----------|-------|-----|----|-------|----|---|-----|----|-------|----|
| | 12 | 1 | — | — | — | — | — | — | 15 | — |
| | 13 | 1 | — | 2 | — | — | 2 | — | 23 | — |
| | 14 | — | — | 2 | — | — | 4 | — | 48 | 2 |
| 15 | a 19 | 29 | 1 | 141 | 2 | — | 45 | 3 | 558 | 11 |
| 20 | a 24 | 34 | 16 | 209 | 1 | 1 | 74 | 11 | 574 | 16 |
| 25 | a 29 | 24 | 12 | 134 | 4 | 1 | 66 | 15 | 338 | 13 |
| 30 | a 34 | 23 | 6 | 103 | 1 | 2 | 67 | 8 | 271 | 9 |
| 35 | a 39 | 32 | 3 | 124 | 1 | 4 | 96 | 6 | 291 | 8 |
| 40 | a 44 | 15 | 5 | 78 | — | — | 91 | 10 | 212 | 10 |
| 45 | a 49 | 17 | 4 | 66 | 1 | 1 | 66 | 4 | 187 | 6 |
| 50 | a 54 | 14 | 1 | 64 | — | — | 56 | 4 | 141 | 4 |
| 55 | a 59 | 7 | — | 37 | — | — | 36 | — | 78 | — |
| 60 | a 64 | 4 | 2 | 24 | — | — | 28 | — | 81 | 2 |
| 65 | a 69 | — | — | 13 | 1 | — | 13 | — | 44 | 1 |
| 70 | a 74 | 2 | — | 14 | — | — | 2 | — | 24 | — |
| 75 | y más | 1 | — | 2 | — | — | 4 | — | 22 | — |
| Ignorados | | — | — | 3 | — | — | 1 | 1 | 22 | 2 |
| TOTALES | | 204 | 50 | 1.016 | 11 | 9 | 651 | 62 | 2.929 | 84 |

Comuna de Machali

Cuadro N.o 8

| POBLACION POR RAMA DE ACTIVIDAD ECONOMICA, POR EDAD Y SEXO | | | | | | | | | | |
|--|-------------|---------|-----------|--------------|-------------------------|----------|------------|-----------|--------------|--|
| EDAD ANOS | Agricultura | Minería | Industria | Construcción | Electricidad Agua - Gas | Comercio | Transporte | Servicios | No Definidos | |

Totales

| | | | | | | | | | | |
|-----------|-------|-------|-------|-----|-----|-----|-----|----|-------|-----|
| | 12 | 4 | — | — | — | — | — | 2 | 1 | |
| | 13 | 9 | — | — | — | 1 | — | 4 | — | |
| | 14 | 25 | 2 | 2 | 1 | 4 | — | 8 | 3 | |
| 15 | a 19 | 215 | 160 | 39 | 59 | 3 | 47 | 15 | 147 | 50 |
| 20 | a 24 | 140 | 990 | 71 | 88 | 12 | 49 | 11 | 275 | 33 |
| 25 | a 29 | 127 | 891 | 62 | 64 | 8 | 38 | 12 | 206 | 14 |
| 30 | a 34 | 103 | 738 | 48 | 76 | 18 | 36 | 13 | 154 | 18 |
| 35 | a 39 | 112 | 628 | 46 | 66 | 14 | 35 | 10 | 123 | 16 |
| 40 | a 44 | 113 | 504 | 35 | 63 | 15 | 39 | 6 | 93 | 19 |
| 45 | a 49 | 94 | 332 | 42 | 56 | 15 | 44 | 5 | 71 | 6 |
| 50 | a 54 | 91 | 243 | 21 | 39 | 7 | 46 | 2 | 48 | 11 |
| 55 | a 59 | 63 | 212 | 21 | 19 | 9 | 24 | 3 | 22 | 11 |
| 60 | a 64 | 69 | 91 | 17 | 19 | 3 | 19 | 1 | 26 | 6 |
| 65 | a 69 | 54 | 33 | 11 | 6 | 4 | 9 | 1 | 15 | 5 |
| 70 | a 74 | 42 | 8 | 7 | 1 | 2 | 11 | 1 | 3 | 3 |
| 75 | y más | 25 | 1 | 2 | 3 | — | 4 | — | 7 | 6 |
| Ignorados | | 1 | 10 | — | — | — | — | 3 | — | — |
| TOTALES | | 1.287 | 4.843 | 424 | 560 | 110 | 406 | 80 | 1.207 | 202 |

Hombres

| | | | | | | | | | | |
|-----------|-------|-------|-------|-----|-----|-----|-----|----|-----|-----|
| | 12 | 4 | — | — | — | — | — | — | — | 1 |
| | 13 | 9 | — | — | — | — | — | 1 | — | — |
| | 14 | 23 | 2 | 1 | 1 | 4 | — | 1 | 3 | |
| 15 | a 19 | 208 | 159 | 22 | 59 | 3 | 41 | 14 | 30 | 42 |
| 20 | a 24 | 137 | 978 | 32 | 87 | 12 | 39 | 8 | 80 | 27 |
| 25 | a 29 | 121 | 877 | 24 | 64 | 8 | 33 | 9 | 86 | 13 |
| 30 | a 34 | 102 | 732 | 19 | 76 | 18 | 26 | 13 | 64 | 15 |
| 35 | a 39 | 105 | 623 | 23 | 65 | 14 | 24 | 10 | 40 | 14 |
| 40 | a 44 | 111 | 499 | 16 | 63 | 15 | 30 | 6 | 41 | 18 |
| 45 | a 49 | 89 | 325 | 24 | 56 | 15 | 30 | 5 | 23 | 6 |
| 50 | a 54 | 88 | 242 | 12 | 39 | 7 | 35 | 2 | 20 | 11 |
| 55 | a 59 | 62 | 211 | 14 | 18 | 9 | 19 | 3 | 15 | 11 |
| 60 | a 64 | 65 | 91 | 16 | 19 | 3 | 11 | 1 | 9 | 5 |
| 65 | a 69 | 54 | 33 | 8 | 6 | 4 | 8 | 1 | 8 | 5 |
| 70 | a 74 | 42 | 8 | 6 | 1 | 2 | 8 | 1 | 1 | 3 |
| 75 | y más | 24 | 1 | 2 | 3 | — | 3 | — | 3 | 6 |
| Ignorados | | 1 | 10 | — | — | — | — | 1 | — | — |
| TOTALES | | 1.245 | 4.791 | 219 | 557 | 110 | 311 | 73 | 423 | 180 |

Mujeres

| | | | | | | | | | | |
|-----------|-------|----|----|-----|---|----|---|-----|----|--|
| | 12 | — | — | — | — | — | — | 2 | — | |
| | 13 | — | — | — | — | 1 | — | 3 | — | |
| | 14 | 2 | — | 1 | — | — | — | 7 | — | |
| 15 | a 19 | 7 | 1 | 17 | — | 6 | 1 | 117 | 8 | |
| 20 | a 24 | 3 | 12 | 39 | 1 | 10 | 3 | 195 | 6 | |
| 25 | a 29 | 6 | 14 | 38 | — | 5 | 3 | 120 | 1 | |
| 30 | a 34 | 1 | 6 | 29 | — | 10 | — | 90 | 3 | |
| 35 | a 39 | 7 | 5 | 23 | 1 | 11 | — | 83 | 2 | |
| 40 | a 44 | 2 | 5 | 19 | — | 9 | — | 52 | 1 | |
| 45 | a 49 | 5 | 7 | 18 | — | 14 | — | 48 | — | |
| 50 | a 54 | 3 | 1 | 9 | — | 11 | — | 28 | — | |
| 55 | a 59 | 1 | 1 | 7 | 1 | 5 | — | 7 | — | |
| 60 | a 64 | 4 | — | 1 | — | 8 | — | 17 | 1 | |
| 65 | a 69 | — | — | 3 | — | 1 | — | 7 | — | |
| 70 | a 74 | — | — | 1 | — | 3 | — | 2 | — | |
| 75 | y más | 1 | — | — | — | 1 | — | 4 | — | |
| Ignorados | | — | — | — | — | — | — | 2 | — | |
| TOTALES | | 42 | 52 | 205 | 3 | 95 | 7 | 784 | 22 | |

Comuna de Graneros

Cuadro N.º 8

| POBLACION POR RAMA DE ACTIVIDAD ECONOMICA, POR EDAD Y SEXO | | | | | | | | | |
|--|-------------|---------|-----------|--------------|-------------------------|----------|------------|-----------|--------------|
| EDAD AÑOS | Agricultura | Minería | Industria | Construcción | Electricidad Agua - Gas | Comercio | Transporte | Servicios | No Definidos |

Totales

| | | | | | | | | | |
|----------------|--------------|-----------|------------|-----------|-----------|------------|-----------|------------|-----------|
| | 12 | 29 | — | — | — | — | — | — | — |
| | 13 | 44 | — | — | — | — | — | — | 4 |
| | 14 | 83 | — | 3 | 3 | — | — | — | 6 |
| 15 | a 19 | 578 | 2 | 89 | 11 | — | 22 | 7 | 80 |
| 20 | a 24 | 582 | 3 | 137 | 10 | 2 | 35 | 19 | 84 |
| 25 | a 29 | 449 | — | 66 | 15 | 1 | 23 | 11 | 55 |
| 30 | a 34 | 426 | 2 | 60 | 4 | — | 21 | 13 | 56 |
| 35 | a 39 | 403 | 3 | 69 | 11 | 1 | 23 | 17 | 48 |
| 40 | a 44 | 353 | 1 | 66 | 11 | 2 | 40 | 10 | 34 |
| 45 | a 49 | 289 | 3 | 42 | 6 | 1 | 32 | 8 | 33 |
| 50 | a 54 | 246 | 4 | 36 | 6 | 2 | 28 | 3 | 37 |
| 55 | a 59 | 194 | 1 | 14 | 3 | 1 | 25 | 2 | 18 |
| 60 | a 64 | 172 | — | 18 | 3 | — | 15 | 3 | 11 |
| 65 | a 69 | 115 | 2 | 13 | 4 | — | 9 | 1 | 13 |
| 70 | a 74 | 59 | — | 5 | — | — | 4 | 1 | 7 |
| 75 | y más | 39 | — | 6 | — | — | 4 | — | 2 |
| Ignorados | 13 | — | — | 2 | — | — | 2 | — | 2 |
| TOTALES | 4.074 | 21 | 626 | 87 | 10 | 285 | 95 | 490 | 98 |

Hombres

| | | | | | | | | | |
|----------------|--------------|-----------|------------|-----------|-----------|------------|-----------|------------|-----------|
| | 12 | 27 | — | — | — | — | — | — | — |
| | 13 | 40 | — | — | — | — | — | — | — |
| | 14 | 74 | — | 3 | 3 | — | 1 | — | 3 |
| 15 | a 19 | 540 | 1 | 75 | 11 | — | 17 | 7 | 12 |
| 20 | a 24 | 540 | 3 | 111 | 10 | 2 | 26 | 18 | 22 |
| 25 | a 29 | 411 | — | 55 | 15 | 1 | 19 | 10 | 14 |
| 30 | a 34 | 394 | 2 | 50 | 4 | — | 17 | 12 | 23 |
| 35 | a 39 | 379 | 3 | 56 | 11 | 1 | 17 | 15 | 16 |
| 40 | a 44 | 328 | 1 | 58 | 11 | 2 | 28 | 10 | 12 |
| 45 | a 49 | 258 | 3 | 35 | 6 | 1 | 19 | 7 | 14 |
| 50 | a 54 | 231 | 3 | 29 | 6 | 2 | 19 | 3 | 11 |
| 55 | a 59 | 182 | 1 | 10 | 3 | 1 | 16 | 2 | 3 |
| 60 | a 64 | 163 | — | 12 | 3 | — | 11 | 2 | 1 |
| 65 | a 69 | 110 | 2 | 9 | 4 | — | 8 | 1 | 2 |
| 70 | a 74 | 59 | — | 5 | — | — | 3 | 1 | — |
| 75 | y más | 39 | — | 5 | — | — | 4 | — | — |
| Ignorados | 13 | — | — | 2 | — | — | 2 | — | 1 |
| TOTALES | 3.788 | 19 | 515 | 87 | 10 | 207 | 88 | 134 | 91 |

Mujeres

| | | | | | | | | | |
|----------------|------------|----------|------------|----------|----------|-----------|----------|------------|----------|
| | 12 | 2 | — | — | — | — | — | — | — |
| | 13 | 4 | — | — | — | — | — | — | 4 |
| | 14 | 9 | — | — | — | — | 1 | — | 3 |
| 15 | a 19 | 38 | 1 | 14 | — | — | 5 | — | 68 |
| 20 | a 24 | 42 | — | 26 | — | — | 9 | 1 | 62 |
| 25 | a 29 | 38 | — | 11 | — | — | 4 | 1 | 41 |
| 30 | a 34 | 32 | — | 10 | — | — | 4 | 1 | 33 |
| 35 | a 39 | 24 | — | 13 | — | — | 6 | 2 | 32 |
| 40 | a 44 | 25 | — | 8 | — | — | 12 | — | 22 |
| 45 | a 49 | 31 | — | 7 | — | — | 13 | 1 | 19 |
| 50 | a 54 | 15 | 1 | 7 | — | — | 9 | — | 26 |
| 55 | a 59 | 12 | — | 4 | — | — | 9 | — | 15 |
| 60 | a 64 | 9 | — | 6 | — | — | 4 | 1 | 10 |
| 65 | a 69 | 5 | — | 4 | — | — | 1 | — | 11 |
| 70 | a 74 | — | — | — | — | — | 1 | — | 7 |
| 75 | y más | — | — | 1 | — | — | — | — | 2 |
| Ignorados | — | — | — | 1 | — | — | — | — | 1 |
| TOTALES | 286 | 2 | 111 | — | — | 78 | 7 | 356 | 7 |

Comuna de Mostazal

Cuadro N.º 8

| POBLACION POR RAMA DE ACTIVIDAD ECONOMICA, POR EDAD Y SEXO | | | | | | | | | |
|--|-------------|---------|-----------|--------------|-------------------------|----------|------------|-----------|--------------|
| EDAD AÑOS | Agricultura | Minería | Industria | Construcción | Electricidad Agua - Gas | Comercio | Transporte | Servicios | No Definidos |

Totales

| | | | | | | | | | | |
|-----------|-------|-----|-----|----|----|-----|-----|-----|----|----|
| | 12 | 13 | — | — | — | — | — | 1 | — | |
| | 13 | 18 | — | — | — | — | — | 3 | — | |
| | 14 | 39 | — | 1 | 1 | — | — | 6 | 3 | |
| 15 | a 19 | 299 | 2 | 26 | 6 | 2 | 6 | 12 | 45 | 9 |
| 20 | a 24 | 280 | 4 | 24 | 10 | — | 20 | 18 | 46 | 16 |
| 25 | a 29 | 201 | — | 22 | 7 | 4 | 17 | 23 | 33 | 12 |
| 30 | a 34 | 159 | 2 | 24 | 3 | 3 | 13 | 18 | 25 | 10 |
| 35 | a 39 | 155 | 3 | 26 | 5 | 2 | 17 | 11 | 19 | 11 |
| 40 | a 44 | 181 | 2 | 26 | 3 | — | 22 | 14 | 23 | 4 |
| 45 | a 49 | 117 | 4 | 14 | 6 | — | 9 | 9 | 13 | 6 |
| 50 | a 54 | 136 | — | 16 | 5 | 2 | 20 | 1 | 15 | 6 |
| 55 | a 59 | 86 | 1 | 4 | 3 | — | 15 | 8 | 7 | 8 |
| 60 | a 64 | 94 | — | 16 | 2 | 1 | 13 | 5 | 8 | 8 |
| 65 | a 69 | 58 | — | 5 | 1 | — | 8 | 1 | 8 | 4 |
| 70 | a 74 | 32 | — | 7 | 3 | — | 5 | — | 6 | 2 |
| 75 | y más | 27 | 1 | 4 | — | — | 2 | 1 | 2 | — |
| Ignorados | 7 | — | — | 5 | — | — | — | — | — | — |
| TOTALES | 1.902 | 19 | 220 | 55 | 14 | 168 | 121 | 260 | 99 | |

Hombres

| | | | | | | | | | | |
|-----------|-------|-----|-----|----|----|-----|-----|----|----|----|
| | 12 | 11 | — | — | — | — | — | — | 1 | — |
| | 13 | 16 | — | — | — | — | — | — | 1 | — |
| | 14 | 37 | — | 1 | 1 | — | — | — | 1 | 2 |
| 15 | a 19 | 284 | 2 | 19 | 5 | 2 | 5 | 12 | 2 | 9 |
| 20 | a 24 | 264 | 3 | 15 | 10 | — | 16 | 18 | 17 | 15 |
| 25 | a 29 | 191 | — | 16 | 7 | 4 | 13 | 20 | 10 | 11 |
| 30 | a 34 | 150 | 2 | 20 | 3 | 3 | 10 | 13 | 10 | 9 |
| 35 | a 39 | 147 | 3 | 20 | 5 | 2 | 10 | 11 | 7 | 11 |
| 40 | a 44 | 173 | 2 | 20 | 3 | — | 17 | 13 | 13 | 3 |
| 45 | a 49 | 111 | 4 | 10 | 6 | — | 7 | 8 | 8 | 6 |
| 50 | a 54 | 133 | — | 11 | 5 | 2 | 14 | 1 | 5 | 4 |
| 55 | a 59 | 81 | 1 | 3 | 3 | — | 9 | 8 | 3 | 8 |
| 60 | a 64 | 91 | — | 12 | 2 | 1 | 8 | 5 | 3 | 8 |
| 65 | a 69 | 56 | — | 4 | 1 | — | 7 | 1 | 2 | 4 |
| 70 | a 74 | 30 | — | 4 | 3 | — | 3 | — | 1 | 1 |
| 75 | y más | 27 | 1 | 4 | — | — | 1 | 1 | 1 | — |
| Ignorados | 7 | — | — | 5 | — | — | — | — | — | — |
| TOTALES | 1.809 | 18 | 162 | 54 | 14 | 120 | 116 | 85 | 91 | |

Mujeres

| | | | | | | | | | | |
|-----------|-------|----|----|---|---|----|---|-----|----|---|
| | 12 | 2 | — | — | — | — | — | — | — | — |
| | 13 | 2 | — | — | — | — | — | — | 2 | — |
| | 14 | 2 | — | — | — | — | — | — | 5 | 1 |
| 15 | a 19 | 15 | — | 7 | 1 | — | 1 | — | 43 | — |
| 20 | a 24 | 16 | 1 | 9 | — | — | 4 | — | 29 | 1 |
| 25 | a 29 | 10 | — | 6 | — | — | 4 | 3 | 23 | 1 |
| 30 | a 34 | 9 | — | 4 | — | — | 3 | — | 15 | 1 |
| 35 | a 39 | 8 | — | 6 | — | — | 7 | — | 12 | — |
| 40 | a 44 | 8 | — | 6 | — | — | 5 | 1 | 10 | 1 |
| 45 | a 49 | 6 | — | 4 | — | — | 2 | 1 | 5 | — |
| 50 | a 54 | 3 | — | 5 | — | — | 6 | — | 10 | 2 |
| 55 | a 59 | 5 | — | 1 | — | — | 6 | — | 4 | — |
| 60 | a 64 | 3 | — | 4 | — | — | 5 | — | 5 | — |
| 65 | a 69 | 2 | — | 1 | — | — | 1 | — | 6 | — |
| 70 | a 74 | 2 | — | 3 | — | — | 2 | — | 5 | 1 |
| 75 | y más | — | — | 2 | — | — | 1 | — | 1 | — |
| Ignorados | — | — | — | — | — | — | — | — | — | — |
| TOTALES | 93 | 1 | 58 | 1 | — | 48 | 5 | 175 | 8 | |

| POBLACION POR RAMA DE ACTIVIDAD ECONOMICA, POR EDAD Y SEXO | | | | | | | | | |
|--|-------------|---------|-----------|--------------|----------------------------|----------|------------|-----------|-----------------|
| EDAD AÑOS | Agricultura | Mineria | Industria | Construcción | Electricidad Agua - Gas | Comercio | Transporte | Servicios | No Definidos |

Totales

| | | | | | | | | | | |
|-----------|-------|-----|-----|----|----|-----|----|-----|----|----|
| | 12 | 4 | — | 1 | — | — | 1 | — | 8 | — |
| | 13 | 10 | — | — | — | — | — | — | 4 | — |
| | 14 | 12 | — | 2 | 1 | — | 2 | — | 4 | — |
| 15 | a 19 | 176 | 1 | 36 | 6 | — | 17 | 2 | 40 | 8 |
| 20 | a 24 | 150 | 7 | 42 | 10 | 1 | 21 | 9 | 42 | 16 |
| 25 | a 29 | 113 | 4 | 41 | 11 | — | 15 | 6 | 25 | 6 |
| 30 | a 34 | 104 | 3 | 30 | 6 | — | 17 | 15 | 30 | 9 |
| 35 | a 39 | 105 | 5 | 37 | 15 | — | 31 | 10 | 23 | 6 |
| 40 | a 44 | 108 | 3 | 20 | 16 | — | 29 | 6 | 12 | 7 |
| 45 | a 49 | 85 | 3 | 24 | 7 | — | 19 | 2 | 21 | 2 |
| 50 | a 54 | 76 | 2 | 23 | 3 | — | 17 | 7 | 15 | 8 |
| 55 | a 59 | 60 | 1 | 14 | 3 | — | 16 | 2 | 14 | 5 |
| 60 | a 64 | 75 | — | 19 | 2 | — | 14 | 1 | 10 | — |
| 65 | a 69 | 45 | 1 | 8 | 2 | — | 8 | 1 | 5 | 4 |
| 70 | a 74 | 24 | — | 8 | 3 | — | 2 | 2 | 5 | 3 |
| 75 | y más | 26 | — | 12 | 1 | — | 3 | 1 | 4 | 2 |
| Ignorados | | 3 | — | — | — | — | — | — | — | — |
| TOTALES | 1.176 | 30 | 317 | 86 | 1 | 212 | 64 | 262 | 76 | |

Hombres

| | | | | | | | | | | |
|-----------|-------|-----|-----|----|----|-----|----|----|----|----|
| | 12 | 3 | — | — | — | — | — | — | 3 | — |
| | 13 | 9 | — | — | — | — | — | — | 3 | — |
| | 14 | 12 | — | — | 1 | — | 1 | — | — | — |
| 15 | a 19 | 171 | 1 | 20 | 6 | — | 14 | 2 | 4 | 8 |
| 20 | a 24 | 146 | 7 | 21 | 10 | 1 | 16 | 7 | 14 | 14 |
| 25 | a 29 | 112 | 4 | 25 | 11 | — | 9 | 6 | 9 | 4 |
| 30 | a 34 | 103 | 3 | 13 | 6 | — | 15 | 14 | 8 | 9 |
| 35 | a 39 | 100 | 5 | 23 | 15 | — | 21 | 9 | 10 | 2 |
| 40 | a 44 | 106 | 3 | 12 | 16 | — | 22 | 6 | 3 | 6 |
| 45 | a 49 | 84 | 3 | 13 | 7 | — | 17 | 1 | 10 | — |
| 50 | a 54 | 72 | 2 | 11 | 3 | — | 11 | 5 | 6 | 6 |
| 55 | a 59 | 59 | 1 | 4 | 3 | — | 11 | 1 | 5 | 2 |
| 60 | a 64 | 73 | — | 10 | 2 | — | 12 | 1 | 3 | — |
| 65 | a 69 | 45 | 1 | 4 | 2 | — | 5 | 1 | 2 | 3 |
| 70 | a 74 | 24 | — | 4 | 3 | — | 1 | 2 | 2 | 2 |
| 75 | y más | 25 | — | 4 | 1 | — | — | 1 | 1 | 1 |
| Ignorados | | 3 | — | — | — | — | — | — | — | — |
| TOTALES | 1.147 | 30 | 164 | 86 | 1 | 155 | 56 | 83 | 57 | |

Mujeres

| | | | | | | | | | | |
|-----------|-------|---|-----|----|---|----|----|-----|----|---|
| | 12 | 1 | — | 1 | — | — | 1 | — | 5 | — |
| | 13 | 1 | — | — | — | — | — | — | 1 | — |
| | 14 | — | — | 2 | — | — | 1 | — | 4 | — |
| 15 | a 19 | 5 | — | 16 | — | — | 3 | — | 36 | — |
| 20 | a 24 | 4 | — | 21 | — | — | 5 | 2 | 28 | 2 |
| 25 | a 29 | 1 | — | 16 | — | — | 6 | — | 16 | 2 |
| 35 | a 39 | 5 | — | 14 | — | — | 2 | 1 | 22 | — |
| 30 | a 34 | 1 | — | 17 | — | — | 10 | 1 | 13 | 4 |
| 40 | a 44 | 2 | — | 8 | — | — | 7 | — | 9 | 1 |
| 45 | a 49 | 1 | — | 11 | — | — | 2 | 1 | 11 | 2 |
| 50 | a 54 | 4 | — | 12 | — | — | 6 | 2 | 9 | 2 |
| 55 | a 59 | 1 | — | 10 | — | — | 5 | 1 | 9 | 3 |
| 60 | a 64 | 2 | — | 9 | — | — | 2 | — | 7 | — |
| 65 | a 69 | — | — | 4 | — | — | 3 | — | 3 | 1 |
| 70 | a 74 | — | — | 4 | — | — | 1 | — | 3 | 1 |
| 75 | y más | 1 | — | 8 | — | — | 3 | — | 3 | 1 |
| Ignorados | | — | — | — | — | — | — | — | — | — |
| TOTALES | 29 | — | 153 | — | — | 57 | 8 | 179 | 19 | |

| POBLACION POR RAMA DE ACTIVIDAD ECONOMICA, POR EDAD Y SEXO | | | | | | | | | |
|--|-------------|---------|-----------|--------------|-------------------------|----------|------------|-----------|--------------|
| EDAD ANOS | Agricultura | Minería | Industria | Construcción | Electricidad Agua - Gas | Comercio | Transporte | Servicios | No Definidos |

Totales

| | | | | | | | | | |
|-----------|-------|-----|-----|----|----|-----|----|-----|-----|
| | 12 | 6 | — | — | — | — | — | 3 | — |
| | 13 | 19 | — | — | — | — | — | 8 | 1 |
| | 14 | 42 | — | — | — | — | — | 11 | 4 |
| 15 | a 19 | 378 | — | 11 | 6 | 10 | 5 | 48 | 21 |
| 20 | a 24 | 352 | 1 | 13 | 6 | 17 | 6 | 46 | 18 |
| 25 | a 29 | 261 | 2 | 23 | 10 | 12 | 9 | 37 | 13 |
| 30 | a 34 | 235 | 1 | 18 | 10 | 21 | 4 | 21 | 7 |
| 35 | a 39 | 233 | 4 | 17 | 5 | 12 | 6 | 28 | 15 |
| 40 | a 44 | 240 | 2 | 19 | 5 | 11 | 7 | 22 | 9 |
| 45 | a 49 | 180 | — | 17 | 3 | 13 | 3 | 19 | 8 |
| 50 | a 54 | 162 | 1 | 19 | 1 | 11 | 3 | 17 | 11 |
| 55 | a 59 | 113 | 2 | 10 | 3 | 11 | 2 | 13 | 5 |
| 60 | a 64 | 120 | 1 | 11 | 6 | 4 | — | 11 | 14 |
| 65 | a 69 | 69 | — | 7 | 1 | 2 | — | 4 | 1 |
| 70 | a 74 | 51 | — | 5 | 1 | 3 | — | 3 | 2 |
| 75 | y más | 57 | — | 4 | 2 | 2 | — | 2 | 6 |
| Ignorados | 6 | — | — | 1 | — | 1 | — | — | 1 |
| TOTALES | 2.524 | 14 | 174 | 60 | 2 | 130 | 45 | 293 | 136 |

Hombres

| | | | | | | | | | |
|-----------|-------|-----|----|----|----|----|----|----|-----|
| | 12 | 6 | — | — | — | — | — | — | — |
| | 13 | 19 | — | — | — | — | — | 1 | 1 |
| | 14 | 40 | — | — | 6 | 5 | 5 | 5 | 18 |
| 15 | a 19 | 362 | — | 5 | — | — | — | 2 | 4 |
| 20 | a 24 | 341 | 1 | 8 | 6 | 12 | 6 | 7 | 15 |
| 25 | a 29 | 256 | 2 | 10 | 10 | 5 | 9 | 10 | 11 |
| 30 | a 34 | 233 | 1 | 13 | 10 | 19 | 4 | 9 | 7 |
| 35 | a 39 | 226 | 4 | 13 | 5 | 10 | 6 | 7 | 13 |
| 40 | a 44 | 232 | 2 | 14 | 5 | 9 | 7 | 6 | 6 |
| 45 | a 49 | 179 | — | 9 | 3 | 9 | 3 | 7 | 5 |
| 50 | a 54 | 154 | 1 | 10 | 1 | 11 | 2 | 5 | 10 |
| 55 | a 59 | 106 | 2 | 4 | 3 | 9 | 2 | 1 | 5 |
| 60 | a 64 | 115 | 1 | 5 | 6 | 4 | — | 1 | 8 |
| 65 | a 69 | 66 | — | 4 | 1 | 1 | — | — | — |
| 70 | a 74 | 50 | — | 1 | 1 | 2 | — | — | 2 |
| 75 | y más | 55 | — | 1 | 2 | 2 | — | 1 | 3 |
| Ignorados | 6 | — | — | 1 | — | 1 | — | — | 1 |
| TOTALES | 2.446 | 14 | 97 | 60 | 1 | 99 | 44 | 62 | 109 |

Mujeres

| | | | | | | | | | |
|-----------|-------|----|----|----|---|----|---|-----|----|
| | 12 | — | — | — | — | — | — | 3 | — |
| | 13 | — | — | — | — | — | — | 7 | — |
| | 14 | 2 | — | — | — | — | — | 9 | — |
| 15 | a 19 | 16 | — | 6 | — | 5 | — | 43 | 3 |
| 20 | a 24 | 11 | — | 5 | — | 5 | — | 39 | 3 |
| 25 | a 29 | 5 | — | 13 | — | 7 | — | 27 | 2 |
| 30 | a 34 | 2 | — | 5 | — | 2 | — | 12 | — |
| 35 | a 39 | 7 | — | 4 | — | 2 | — | 21 | 2 |
| 40 | a 44 | 8 | — | 5 | — | 2 | — | 16 | 3 |
| 45 | a 49 | 1 | — | 8 | — | 4 | — | 12 | 3 |
| 50 | a 54 | 8 | — | 9 | — | — | 1 | 12 | 1 |
| 55 | a 59 | 7 | — | 6 | — | 2 | — | 12 | — |
| 60 | a 64 | 5 | — | 6 | — | — | — | 10 | 6 |
| 65 | a 69 | 3 | — | 3 | — | 1 | — | 4 | 1 |
| 70 | a 74 | 1 | — | 4 | — | 1 | — | 3 | — |
| 75 | y más | 2 | — | 3 | — | — | — | 1 | 3 |
| Ignorados | — | — | — | — | — | — | — | — | — |
| TOTALES | 78 | — | 77 | — | 1 | 31 | 1 | 231 | 27 |

| POBLACION POR RAMA DE ACTIVIDAD ECONOMICA, POR EDAD Y SEXO | | | | | | | | | | |
|--|-------------|---------|-----------|--------------|-------------------------|----------|------------|-----------|--------------|----|
| EDAD AÑOS | Agricultura | Mineria | Industria | Construcción | Electricidad Agua - Gas | Comercio | Transporte | Servicios | No Definidos | |
| Totales | | | | | | | | | | |
| | 12 | 23 | — | — | — | — | — | 4 | — | |
| | 13 | 27 | — | 1 | — | — | — | 5 | — | |
| | 14 | 56 | — | 1 | 1 | — | 1 | 8 | 1 | |
| 15 a | 19 | 406 | 2 | 29 | 19 | 1 | 14 | 3 | 77 | 6 |
| 20 a | 24 | 344 | 2 | 45 | 31 | 2 | 31 | 15 | 89 | 5 |
| 25 a | 29 | 294 | — | 43 | 21 | 4 | 29 | 24 | 62 | 5 |
| 30 a | 34 | 238 | 1 | 33 | 15 | 2 | 34 | 11 | 38 | 2 |
| 35 a | 39 | 243 | 1 | 28 | 16 | 4 | 31 | 6 | 52 | 1 |
| 40 a | 44 | 224 | 3 | 25 | 19 | 3 | 26 | 3 | 45 | 1 |
| 45 a | 49 | 155 | 2 | 15 | 11 | 1 | 23 | 7 | 30 | — |
| 50 a | 54 | 143 | 1 | 14 | 12 | — | 18 | 3 | 26 | 1 |
| 55 a | 59 | 100 | — | 8 | 3 | — | 12 | — | 21 | 1 |
| 60 a | 64 | 110 | — | 12 | 3 | 1 | 10 | 1 | 12 | 1 |
| 65 a | 69 | 58 | — | 4 | 1 | — | 8 | — | 4 | — |
| 70 a | 74 | 39 | — | 4 | 2 | — | 7 | 1 | 8 | — |
| 75 y más | | 26 | — | 3 | — | — | 4 | — | 3 | — |
| Ignorados | | 13 | — | — | 1 | — | 3 | 1 | 2 | — |
| TOTALES | 2.499 | | 12 | 265 | 155 | 18 | 251 | 76 | 486 | 24 |
| Hombres | | | | | | | | | | |
| | 12 | 22 | — | — | — | — | — | 1 | — | |
| | 13 | 24 | — | 1 | — | — | — | 1 | — | |
| | 14 | 48 | — | 1 | 1 | — | 1 | 3 | 1 | |
| 15 a | 19 | 385 | 2 | 21 | 19 | 1 | 12 | 3 | 6 | 4 |
| 20 a | 24 | 327 | 2 | 25 | 31 | 2 | 23 | 14 | 13 | 3 |
| 25 a | 29 | 285 | — | 27 | 21 | 4 | 23 | 22 | 20 | 2 |
| 30 a | 34 | 231 | 1 | 21 | 14 | 2 | 27 | 9 | 20 | 2 |
| 35 a | 39 | 232 | 1 | 19 | 16 | 4 | 23 | 6 | 20 | 1 |
| 40 a | 44 | 212 | 3 | 17 | 19 | 3 | 23 | 3 | 18 | 1 |
| 45 a | 49 | 151 | 2 | 11 | 11 | 1 | 20 | 6 | 12 | — |
| 50 a | 54 | 136 | 1 | 8 | 12 | — | 10 | 3 | 4 | 1 |
| 55 a | 59 | 98 | — | 4 | 3 | — | 9 | — | 3 | — |
| 60 a | 64 | 106 | — | 7 | 3 | 1 | 6 | 1 | 3 | — |
| 65 a | 69 | 56 | — | 2 | 1 | — | 6 | — | 2 | — |
| 70 a | 74 | 35 | — | 4 | 2 | — | 4 | 1 | 1 | — |
| 75 y más | | 26 | — | 2 | — | — | 3 | — | 2 | — |
| Ignorados | | 12 | — | — | 1 | — | 3 | — | — | — |
| TOTALES | 2.386 | | 12 | 170 | 154 | 18 | 193 | 69 | 129 | 15 |
| Mujeres | | | | | | | | | | |
| | 12 | 1 | — | — | — | — | — | 3 | — | |
| | 13 | 3 | — | — | — | — | — | 4 | — | |
| | 14 | 8 | — | — | — | — | — | 5 | — | |
| 15 a | 19 | 21 | — | 8 | — | — | 2 | — | 71 | 2 |
| 20 a | 24 | 17 | — | 20 | — | — | 8 | 1 | 76 | 2 |
| 25 a | 29 | 9 | — | 16 | — | — | 6 | 2 | 42 | 3 |
| 30 a | 34 | 7 | — | 12 | 1 | — | 7 | 2 | 18 | — |
| 35 a | 39 | 11 | — | 9 | — | — | 8 | — | 32 | — |
| 40 a | 44 | 12 | — | 8 | — | — | 3 | — | 27 | — |
| 45 a | 49 | 4 | — | 4 | — | — | 3 | 1 | 18 | — |
| 50 a | 54 | 7 | — | 6 | — | — | 8 | — | 22 | — |
| 55 a | 59 | 2 | — | 4 | — | — | 3 | — | 18 | 1 |
| 60 a | 64 | 4 | — | 5 | — | — | 4 | — | 9 | 1 |
| 65 a | 69 | 2 | — | 2 | — | — | 2 | — | 2 | — |
| 70 a | 74 | 4 | — | — | — | — | 3 | — | 7 | — |
| 75 y más | | — | — | 1 | — | — | 1 | — | 1 | — |
| Ignorados | | 1 | — | — | — | — | — | 1 | 2 | — |
| TOTALES | 113 | | — | 95 | 1 | — | 58 | 7 | 357 | 9 |

Comuna de Las Cabras

Cuadro N.º 8

| POBLACION POR RAMA DE ACTIVIDAD ECONOMICA, POR EDAD Y SEXO | | | | | | | | | | |
|--|-------------|---------|-----------|--------------|-------------------------|----------|------------|-----------|--------------|--|
| EDAD AÑOS | Agricultura | Minería | Industria | Construcción | Electricidad Agua - Gas | Comercio | Transporte | Servicios | No Definidos | |

Totales

| | | | | | | | | | | |
|----------------|--------------|----------|------------|-----------|----------|------------|-----------|------------|-----------|---|
| | 12 | 32 | — | 1 | — | — | — | — | 4 | — |
| | 13 | 45 | — | 1 | — | — | — | — | 5 | — |
| | 14 | 89 | — | 4 | — | — | — | — | 11 | 1 |
| 15 | a 19 | 569 | — | 21 | 1 | — | 13 | 4 | 67 | 7 |
| 20 | a 24 | 439 | — | 33 | 3 | — | 15 | 6 | 55 | 7 |
| 25 | a 29 | 310 | — | 26 | 7 | — | 20 | 13 | 22 | 2 |
| 30 | a 34 | 262 | — | 23 | 15 | — | 23 | 11 | 29 | 5 |
| 35 | a 39 | 288 | 1 | 31 | 3 | — | 23 | 18 | 38 | 4 |
| 40 | a 44 | 231 | 2 | 27 | 9 | — | 18 | 9 | 23 | 2 |
| 45 | a 49 | 189 | — | 19 | 3 | 1 | 16 | 5 | 23 | 3 |
| 50 | a 54 | 207 | — | 24 | 4 | — | 19 | 3 | 18 | 1 |
| 55 | a 59 | 116 | — | 21 | — | — | 12 | 2 | 12 | 2 |
| 60 | a 64 | 124 | 1 | 11 | 4 | — | 5 | — | 13 | 2 |
| 65 | a 69 | 64 | — | 3 | 2 | — | 5 | — | 9 | 1 |
| 70 | a 74 | 52 | 1 | 5 | — | — | 5 | — | 3 | — |
| 75 | y más | 44 | — | 6 | 1 | — | 2 | — | 2 | — |
| Ignorados | 25 | — | — | 2 | — | — | 2 | — | 1 | — |
| TOTALES | 3.086 | 5 | 263 | 57 | 1 | 179 | 71 | 335 | 37 | |

Hombres

| | | | | | | | | | | |
|----------------|--------------|----------|------------|-----------|----------|------------|-----------|------------|-----------|---|
| | 12 | 32 | — | — | — | — | — | — | — | — |
| | 13 | 45 | — | 1 | — | — | — | — | — | — |
| | 14 | 86 | — | 3 | — | — | 1 | — | 2 | 1 |
| 15 | a 19 | 560 | — | 15 | 1 | — | 9 | 4 | 13 | 7 |
| 20 | a 24 | 430 | — | 14 | 3 | — | 8 | 6 | 11 | 7 |
| 25 | a 29 | 308 | — | 14 | 7 | — | 16 | 11 | 12 | 2 |
| 30 | a 34 | 259 | — | 11 | 15 | — | 17 | 10 | 12 | 3 |
| 35 | a 39 | 288 | 1 | 19 | 8 | — | 16 | 17 | 13 | 3 |
| 40 | a 44 | 227 | 2 | 13 | 9 | — | 16 | 9 | 8 | 2 |
| 45 | a 49 | 188 | — | 12 | 3 | 1 | 14 | 4 | 7 | 3 |
| 50 | a 54 | 203 | — | 8 | 4 | — | 15 | 3 | 8 | — |
| 55 | a 59 | 114 | — | 9 | — | — | 12 | 2 | 6 | 2 |
| 60 | a 64 | 123 | 1 | 7 | 4 | — | 4 | — | 6 | 1 |
| 65 | a 69 | 64 | — | 6 | 2 | — | 5 | — | 6 | 1 |
| 70 | a 74 | 52 | — | 2 | — | — | 5 | — | 1 | — |
| 75 | y más | 44 | — | 3 | 1 | — | 2 | — | 2 | — |
| Ignorados | 23 | — | — | 2 | — | — | 2 | — | 1 | — |
| TOTALES | 3.046 | 4 | 139 | 57 | 1 | 142 | 66 | 107 | 32 | |

Mujeres

| | | | | | | | | | | |
|----------------|-----------|----------|------------|----------|----------|-----------|----------|------------|----------|---|
| | 12 | — | — | 1 | — | — | — | — | 4 | — |
| | 13 | — | — | — | — | — | — | — | 5 | — |
| | 14 | 3 | — | 1 | — | — | — | — | 9 | — |
| 15 | a 19 | 9 | — | 6 | — | — | 4 | — | 54 | — |
| 20 | a 24 | 9 | — | 19 | — | — | 7 | — | 44 | — |
| 25 | a 29 | 2 | — | 12 | — | — | 4 | 2 | 10 | — |
| 30 | a 34 | 3 | — | 12 | — | — | 6 | 1 | 17 | 2 |
| 35 | a 39 | — | — | 12 | — | — | 7 | 1 | 25 | 1 |
| 40 | a 44 | 4 | — | 14 | — | — | 2 | — | 15 | — |
| 45 | a 49 | 1 | — | 7 | — | — | 2 | 1 | 16 | — |
| 50 | a 54 | 4 | — | 16 | — | — | 4 | — | 10 | 1 |
| 55 | a 59 | 2 | — | 12 | — | — | — | — | 6 | — |
| 60 | a 64 | 1 | — | 4 | — | — | 1 | — | 8 | 1 |
| 65 | a 69 | — | — | 2 | — | — | — | — | 3 | — |
| 70 | a 74 | — | 1 | 3 | — | — | — | — | 2 | — |
| 75 | y más | — | — | 3 | — | — | — | — | — | — |
| Ignorados | 2 | — | — | — | — | — | — | — | — | — |
| TOTALES | 40 | 1 | 124 | — | — | 37 | 5 | 228 | 5 | |

Comuna de San Vicente

Cuadro N.º 8

POBLACION POR RAMA DE ACTIVIDAD ECONOMICA, POR EDAD Y SEXO

| EDAD AÑOS | Agricultura | Minería | Industria | Construcción | Electricidad Agua - Gas | Comercio | Transporte | Servicios | No Definidos |
|--------------|-------------|---------|-----------|--------------|----------------------------|----------|------------|-----------|-----------------|
|--------------|-------------|---------|-----------|--------------|----------------------------|----------|------------|-----------|-----------------|

Totales

| | | | | | | | | | |
|-----------|-------|-------|---|-----|-----|-----|-----|-------|-----|
| | 12 | 30 | — | — | — | — | — | 16 | 1 |
| | 13 | 40 | — | 2 | — | 2 | — | 20 | 4 |
| | 14 | 85 | — | 4 | 2 | 3 | — | 28 | 7 |
| 15 | a 19 | 794 | — | 73 | 8 | 34 | 9 | 226 | 58 |
| 20 | a 24 | 744 | — | 101 | 28 | 77 | 38 | 171 | 57 |
| 25 | a 29 | 528 | — | 75 | 30 | 62 | 27 | 131 | 41 |
| 30 | a 34 | 461 | 1 | 80 | 25 | 59 | 25 | 124 | 38 |
| 35 | a 39 | 451 | 1 | 46 | 36 | 73 | 33 | 108 | 30 |
| 40 | a 44 | 446 | 2 | 64 | 21 | 70 | 14 | 95 | 33 |
| 45 | a 49 | 359 | — | 54 | 12 | 54 | 13 | 75 | 21 |
| 50 | a 54 | 328 | 2 | 52 | 20 | 35 | 11 | 63 | 15 |
| 55 | a 59 | 240 | — | 34 | 7 | 32 | 2 | 30 | 14 |
| 60 | a 64 | 260 | 1 | 34 | 9 | 20 | 3 | 45 | 17 |
| 65 | a 69 | 148 | — | 15 | 4 | 16 | 1 | 9 | 13 |
| 70 | a 74 | 115 | — | 15 | 1 | 8 | — | 12 | 5 |
| 75 | y más | 95 | — | 5 | 1 | 10 | — | 11 | 9 |
| Ignorados | | 10 | — | — | — | 4 | — | 1 | 1 |
| TOTALES | | 5.134 | 7 | 654 | 204 | 559 | 176 | 1.165 | 364 |

Hombres

| | | | | | | | | | |
|-----------|-------|-------|---|-----|-----|-----|-----|-----|-----|
| | 12 | 28 | — | — | — | — | — | 4 | 1 |
| | 13 | 35 | — | 2 | — | — | — | 8 | 4 |
| | 14 | 82 | — | 3 | 2 | 1 | — | 3 | 7 |
| 15 | a 19 | 766 | — | 48 | 8 | 29 | 9 | 39 | 48 |
| 20 | a 24 | 733 | — | 59 | 28 | 67 | 35 | 43 | 51 |
| 25 | a 29 | 513 | — | 47 | 30 | 55 | 25 | 35 | 34 |
| 30 | a 34 | 441 | 1 | 49 | 25 | 45 | 24 | 47 | 35 |
| 35 | a 39 | 442 | 1 | 33 | 36 | 57 | 30 | 38 | 24 |
| 40 | a 44 | 436 | 2 | 44 | 20 | 49 | 13 | 38 | 31 |
| 45 | a 49 | 349 | — | 36 | 12 | 44 | 12 | 24 | 18 |
| 50 | a 54 | 314 | 2 | 29 | 20 | 28 | 10 | 24 | 14 |
| 55 | a 59 | 231 | — | 21 | 7 | 25 | 2 | 14 | 11 |
| 60 | a 64 | 248 | 1 | 22 | 9 | 15 | 3 | 17 | 12 |
| 65 | a 69 | 146 | — | 6 | 4 | 13 | 1 | 2 | 12 |
| 70 | a 74 | 111 | — | 8 | 1 | 8 | — | 5 | 4 |
| 75 | y más | 87 | — | 2 | 1 | 8 | — | 4 | 7 |
| Ignorados | | 10 | — | — | — | 4 | — | — | 1 |
| TOTALES | | 4.972 | 7 | 409 | 203 | 448 | 164 | 345 | 314 |

Mujeres

| | | | | | | | | | |
|-----------|-------|-----|---|-----|---|-----|----|-----|----|
| | 12 | 2 | — | — | — | — | — | 12 | — |
| | 13 | 5 | — | — | — | 2 | — | 12 | — |
| | 14 | 3 | — | 1 | — | 2 | — | 25 | — |
| 15 | a 19 | 28 | — | 25 | — | 5 | — | 187 | 10 |
| 20 | a 24 | 11 | — | 42 | — | 10 | 3 | 128 | 6 |
| 25 | a 29 | 15 | — | 28 | — | 7 | 2 | 96 | 7 |
| 30 | a 34 | 20 | — | 31 | — | 14 | 1 | 77 | 3 |
| 35 | a 39 | 9 | — | 13 | — | 16 | 3 | 70 | 6 |
| 40 | a 44 | 10 | — | 20 | 1 | 21 | 1 | 57 | 2 |
| 45 | a 49 | 10 | — | 18 | — | 10 | 1 | 51 | 3 |
| 50 | a 54 | 14 | — | 23 | — | 7 | 1 | 39 | 1 |
| 55 | a 59 | 9 | — | 13 | — | 7 | — | 16 | 3 |
| 60 | a 64 | 12 | — | 12 | — | 5 | — | 28 | 5 |
| 65 | a 69 | 2 | — | 9 | — | 3 | — | 7 | 1 |
| 70 | a 74 | 4 | — | 7 | — | — | — | 7 | 1 |
| 75 | y más | 8 | — | 3 | — | 2 | — | 7 | 2 |
| Ignorados | | — | — | — | — | — | — | 1 | — |
| TOTALES | | 162 | — | 245 | 1 | 111 | 12 | 820 | 50 |

Comuna de Pichidegua

Cuadro N.º 8

| POBLACION POR RAMA DE ACTIVIDAD ECONOMICA, POR EDAD Y SEXO | | | | | | | | | |
|--|-------------|---------|-----------|--------------|-------------------------|----------|------------|-----------|--------------|
| EDAD AÑOS | Agricultura | Minería | Industria | Construcción | Electricidad Agua - Gas | Comercio | Transporte | Servicios | No Definidos |

Totales

| | | | | | | | | | | |
|----------------|-------|--------------|-----------|------------|-----------|----------|------------|-----------|------------|------------|
| | 12 | 23 | — | — | — | — | — | 3 | 1 | |
| | 13 | 32 | — | — | — | — | — | 2 | 1 | |
| | 14 | 55 | — | — | — | — | — | 15 | 3 | |
| 15 | a 19 | 497 | — | 12 | 7 | 9 | 2 | 64 | 17 | |
| 20 | a 24 | 393 | 1 | 22 | 9 | 1 | 18 | 7 | 50 | |
| 25 | a 29 | 313 | 1 | 9 | 7 | — | 20 | 6 | 38 | |
| 30 | a 34 | 299 | 1 | 24 | 4 | — | 10 | 5 | 20 | |
| 35 | a 39 | 259 | — | 17 | 10 | 2 | 25 | 4 | 30 | |
| 40 | a 44 | 234 | 2 | 25 | 6 | — | 17 | 2 | 32 | |
| 45 | a 49 | 169 | 3 | 12 | 6 | — | 18 | 3 | 20 | |
| 50 | a 54 | 190 | 1 | 20 | 8 | 1 | 17 | 1 | 11 | |
| 55 | a 59 | 121 | — | 10 | 2 | — | 12 | 1 | 6 | |
| 60 | a 64 | 125 | 2 | 18 | 4 | — | 8 | — | 10 | |
| 65 | a 69 | 78 | — | 5 | 4 | — | 7 | — | 9 | |
| 70 | a 74 | 39 | — | 8 | 1 | — | 3 | — | 3 | |
| 75 | y más | 36 | — | 9 | 3 | — | — | — | 3 | |
| Ignorados | | 18 | — | — | — | — | — | — | — | |
| TOTALES | | 2.881 | 11 | 191 | 71 | 4 | 166 | 31 | 316 | 122 |

Hombres

| | | | | | | | | | | |
|----------------|-------|--------------|----------|-----------|-----------|----------|------------|-----------|-----------|------------|
| | 12 | 22 | — | — | — | — | — | 1 | 1 | |
| | 13 | 28 | — | — | — | — | — | — | 1 | |
| | 14 | 54 | — | — | — | — | 2 | — | 3 | |
| 15 | a 19 | 476 | — | 3 | 7 | — | 9 | 2 | 8 | |
| 20 | a 24 | 384 | 1 | 12 | 7 | — | 20 | 5 | 11 | |
| 25 | a 29 | 306 | 1 | 5 | 9 | 1 | 16 | 6 | 14 | |
| 30 | a 34 | 296 | — | 7 | 4 | — | 8 | 5 | 5 | |
| 35 | a 39 | 256 | — | 7 | 10 | 2 | 21 | 4 | 8 | |
| 40 | a 44 | 228 | 1 | 9 | 6 | — | 13 | 1 | 16 | |
| 45 | a 49 | 166 | 2 | 5 | 6 | — | 16 | 3 | 5 | |
| 50 | a 54 | 188 | 1 | 9 | 8 | 1 | 16 | — | 3 | |
| 55 | a 59 | 119 | — | 6 | 2 | — | 10 | — | 2 | |
| 60 | a 64 | 124 | 2 | 8 | 4 | — | 6 | — | 1 | |
| 65 | a 69 | 77 | — | 3 | 4 | — | 6 | — | 1 | |
| 70 | a 74 | 38 | — | 4 | 1 | — | 3 | — | 2 | |
| 75 | y más | 35 | — | 4 | 3 | — | — | — | 1 | |
| Ignorados | | 18 | — | — | — | — | — | — | — | |
| TOTALES | | 2.815 | 8 | 82 | 71 | 4 | 146 | 26 | 80 | 102 |

Mujeres

| | | | | | | | | | | |
|----------------|-------|-----------|----------|------------|----------|----------|-----------|----------|------------|-----------|
| | 12 | 1 | — | — | — | — | — | 2 | — | |
| | 13 | 4 | — | — | — | — | — | 2 | — | |
| | 14 | 1 | — | — | — | — | — | 13 | — | |
| 15 | a 19 | 21 | — | 9 | — | — | — | 56 | 1 | |
| 20 | a 24 | 9 | — | 10 | — | — | 2 | 1 | 36 | |
| 25 | a 29 | 7 | — | 4 | — | — | — | 1 | 27 | |
| 30 | a 34 | 3 | 1 | 17 | — | — | 2 | — | 15 | |
| 35 | a 39 | 3 | — | 10 | — | — | 4 | — | 22 | |
| 40 | a 44 | 6 | 1 | 16 | — | — | 4 | 1 | 16 | |
| 45 | a 49 | 3 | 1 | 7 | — | — | 2 | — | 15 | |
| 50 | a 54 | 2 | — | 11 | — | — | 1 | 1 | 8 | |
| 55 | a 59 | 2 | — | 4 | — | — | 2 | 1 | 4 | |
| 60 | a 64 | 1 | — | 10 | — | — | 2 | — | 9 | |
| 65 | a 69 | 1 | — | 2 | — | — | 1 | — | 8 | |
| 70 | a 74 | 1 | — | 4 | — | — | — | — | 1 | |
| 75 | y más | 1 | — | 5 | — | — | — | — | 2 | |
| Ignorados | | — | — | — | — | — | — | — | — | |
| TOTALES | | 66 | 3 | 109 | — | — | 20 | 5 | 236 | 20 |

Comuna de Rengo

Cuadro N.º 8

| POBLACION POR RAMA DE ACTIVIDAD ECONOMICA, POR EDAD Y SEXO | | | | | | | | | | |
|--|------------------|---------|-----------|-------------------|---------------------------------|----------|-----------------|-----------|-----------------|--|
| EDAD ANOS | Agricul- tura | Minería | Industria | Construc- ción | Electrici- dad Agua - Gas | Comercio | Trans- porte | Servicios | No Definidos | |

Totales

| | | | | | | | | | | |
|-----------|-------|-----|-------|-----|----|-----|-----|-------|-----|----|
| | 12 | 31 | — | — | — | — | 1 | — | 8 | 1 |
| | 13 | 34 | — | 6 | — | — | 2 | — | 18 | 1 |
| | 14 | 87 | — | 4 | 2 | — | 4 | 1 | 23 | 2 |
| 15 a | 19 | 612 | 2 | 186 | 21 | 1 | 42 | 11 | 224 | 15 |
| 20 a | 24 | 553 | 3 | 232 | 42 | 7 | 87 | 24 | 234 | 30 |
| 25 a | 29 | 399 | 6 | 179 | 26 | 10 | 76 | 42 | 148 | 11 |
| 30 a | 34 | 367 | 2 | 135 | 20 | 6 | 67 | 27 | 141 | 7 |
| 35 a | 39 | 425 | 7 | 123 | 26 | 10 | 83 | 31 | 139 | 6 |
| 40 a | 44 | 390 | 1 | 143 | 28 | 9 | 79 | 30 | 129 | 11 |
| 45 a | 49 | 318 | 2 | 90 | 18 | 6 | 63 | 15 | 84 | 10 |
| 50 a | 54 | 293 | 1 | 80 | 17 | 3 | 53 | 8 | 76 | 5 |
| 55 a | 59 | 187 | 2 | 48 | 8 | 2 | 30 | 8 | 48 | 7 |
| 60 a | 64 | 193 | — | 43 | 14 | 2 | 26 | 4 | 43 | 4 |
| 65 a | 69 | 142 | — | 28 | 3 | 1 | 15 | 2 | 24 | 2 |
| 70 a | 74 | 93 | 2 | 20 | 2 | 1 | 16 | 1 | 14 | 4 |
| 75 y más | 68 | — | — | 20 | 3 | — | 6 | — | 16 | 5 |
| Ignorados | 20 | — | — | 2 | — | — | — | — | 1 | — |
| TOTALES | 4.212 | 28 | 1.339 | 230 | 58 | 650 | 204 | 1.370 | 121 | |

Hombres

| | | | | | | | | | | |
|-----------|-------|-----|-----|-----|----|-----|-----|-----|-----|----|
| | 12 | 27 | — | — | — | — | 1 | — | 1 | — |
| | 13 | 30 | — | 6 | — | — | 2 | — | 2 | 1 |
| | 14 | 81 | — | 4 | 2 | — | 4 | 1 | 3 | 2 |
| 15 a | 19 | 584 | 2 | 134 | 21 | 1 | 33 | 11 | 31 | 13 |
| 20 a | 24 | 533 | 3 | 155 | 41 | 7 | 64 | 21 | 59 | 23 |
| 25 a | 29 | 385 | 6 | 131 | 26 | 10 | 57 | 38 | 51 | 8 |
| 30 a | 34 | 349 | 2 | 104 | 20 | 6 | 52 | 22 | 57 | 7 |
| 35 a | 39 | 404 | 7 | 91 | 26 | 7 | 67 | 28 | 60 | 5 |
| 40 a | 44 | 366 | 1 | 107 | 28 | 9 | 58 | 24 | 58 | 7 |
| 45 a | 49 | 301 | 2 | 71 | 18 | 6 | 42 | 14 | 28 | 10 |
| 50 a | 54 | 277 | 1 | 55 | 17 | 3 | 39 | 7 | 22 | 5 |
| 55 a | 59 | 180 | 2 | 36 | 8 | 2 | 24 | 8 | 21 | 6 |
| 60 a | 64 | 183 | — | 31 | 14 | 2 | 20 | 3 | 7 | 3 |
| 65 a | 69 | 139 | — | 18 | 3 | 1 | 13 | 2 | 7 | 2 |
| 70 a | 74 | 92 | 2 | 15 | 2 | 1 | 13 | 1 | 3 | 4 |
| 75 y más | 65 | — | — | 13 | 3 | — | 4 | — | 6 | 5 |
| Ignorados | 20 | — | — | 2 | — | — | — | — | 1 | — |
| TOTALES | 4.016 | 28 | 973 | 229 | 55 | 493 | 180 | 417 | 101 | |

Mujeres

| | | | | | | | | | | |
|-----------|-----|----|-----|----|---|-----|----|-----|-----|---|
| | 12 | 4 | — | — | — | — | — | — | 7 | 1 |
| | 13 | 4 | — | — | — | — | — | — | 16 | — |
| | 14 | 6 | — | — | — | — | — | — | 20 | — |
| 15 a | 19 | 28 | — | 52 | — | — | 9 | — | 193 | 2 |
| 20 a | 24 | 20 | — | 77 | 1 | — | 23 | 3 | 175 | 7 |
| 25 a | 29 | 14 | — | 48 | — | — | 19 | 4 | 97 | 3 |
| 30 a | 34 | 18 | — | 31 | — | — | 15 | 5 | 84 | — |
| 35 a | 39 | 21 | — | 32 | — | 3 | 16 | 3 | 79 | 1 |
| 40 a | 44 | 24 | — | 36 | — | — | 21 | 6 | 71 | 4 |
| 45 a | 49 | 17 | — | 19 | — | — | 21 | 1 | 56 | — |
| 50 a | 54 | 16 | — | 25 | — | — | 14 | 1 | 54 | — |
| 55 a | 59 | 7 | — | 12 | — | — | 6 | — | 27 | 1 |
| 60 a | 64 | 10 | — | 12 | — | — | 6 | 1 | 36 | 1 |
| 65 a | 69 | 3 | — | 10 | — | — | 2 | — | 17 | — |
| 70 a | 74 | 1 | — | 5 | — | — | 3 | — | 11 | — |
| 75 y más | 3 | — | — | 7 | — | — | 2 | — | 10 | — |
| Ignorados | — | — | — | — | — | — | — | — | — | — |
| TOTALES | 196 | — | 366 | 1 | 3 | 157 | 24 | 953 | 20 | |

Comuna de Requinoa

Cuadro N.º 8

| POBLACION POR RAMA DE ACTIVIDAD ECONOMICA, POR EDAD Y SEXO | | | | | | | | | | |
|--|-------------|---------|-----------|--------------|----------------------------|----------|------------|-----------|-----------------|--|
| EDAD AÑOS | Agricultura | Minería | Industria | Construcción | Electricidad Agua - Gas | Comercio | Transporte | Servicios | No Definidos | |

Totales

| | | | | | | | | | | |
|----------------|--------------|------------|------------|-----------|----------|------------|-----------|------------|-----------|---|
| | 12 | 22 | — | — | — | — | — | — | 5 | — |
| | 13 | 25 | — | — | — | — | — | — | 6 | — |
| | 14 | 47 | — | — | — | — | 1 | — | 7 | — |
| 15 | a 19 | 360 | 3 | 16 | 5 | — | 16 | 5 | 59 | 2 |
| 20 | a 24 | 322 | 14 | 33 | 7 | 3 | 24 | 17 | 64 | 7 |
| 25 | a 29 | 247 | 12 | 20 | 4 | 1 | 18 | 14 | 38 | 1 |
| 30 | a 34 | 206 | 5 | 16 | 3 | 2 | 19 | 16 | 35 | 2 |
| 35 | a 39 | 191 | 11 | 29 | 8 | — | 15 | 9 | 33 | 1 |
| 40 | a 44 | 170 | 11 | 17 | 8 | 1 | 23 | 12 | 27 | 2 |
| 45 | a 49 | 149 | 9 | 21 | 3 | — | 21 | 5 | 20 | — |
| 50 | a 54 | 121 | 11 | 16 | 4 | 1 | 12 | 8 | 26 | — |
| 55 | a 59 | 114 | 10 | 6 | 2 | 1 | 8 | 2 | 14 | 1 |
| 60 | a 64 | 114 | 8 | 5 | — | — | 8 | 4 | 7 | 1 |
| 65 | a 69 | 54 | 5 | 3 | 3 | — | 7 | — | 6 | — |
| 70 | a 74 | 42 | — | 4 | — | — | 4 | — | 7 | — |
| 75 | y más | 37 | 1 | — | — | — | 1 | — | 4 | — |
| Ignorados | 8 | — | — | — | — | — | — | — | 1 | — |
| TOTALES | 2.229 | 100 | 186 | 47 | 9 | 176 | 93 | 359 | 17 | |

Hombres

| | | | | | | | | | | |
|----------------|--------------|-----------|------------|-----------|----------|------------|-----------|------------|-----------|---|
| | 12 | 22 | — | — | — | — | — | — | 1 | — |
| | 13 | 24 | — | — | — | — | — | — | 2 | — |
| | 14 | 44 | — | — | — | — | — | — | 1 | — |
| 15 | a 19 | 341 | 3 | 11 | 5 | — | 14 | 4 | 7 | 1 |
| 20 | a 24 | 307 | 14 | 20 | 6 | 3 | 17 | 16 | 22 | 6 |
| 25 | a 29 | 238 | 12 | 16 | 4 | 1 | 15 | 12 | 14 | 1 |
| 30 | a 34 | 198 | 5 | 11 | 3 | 2 | 18 | 15 | 20 | 2 |
| 35 | a 39 | 178 | 11 | 18 | 8 | — | 11 | 9 | 13 | 1 |
| 40 | a 44 | 160 | 11 | 14 | 8 | 1 | 16 | 12 | 10 | 2 |
| 45 | a 49 | 140 | 9 | 16 | 2 | — | 16 | 5 | 8 | — |
| 50 | a 54 | 115 | 11 | 11 | 4 | 1 | 8 | 7 | 9 | — |
| 55 | a 59 | 111 | 10 | 4 | 2 | 1 | 6 | 2 | 5 | — |
| 60 | a 64 | 108 | 8 | 3 | — | — | 7 | 4 | 2 | 1 |
| 65 | a 69 | 52 | 5 | 2 | 3 | — | 6 | — | 3 | — |
| 70 | a 74 | 41 | — | 2 | — | — | 3 | — | 3 | — |
| 75 | y más | 37 | — | — | — | — | 1 | — | — | — |
| Ignorados | 8 | — | — | — | — | — | — | — | — | — |
| TOTALES | 2.124 | 99 | 128 | 45 | 9 | 138 | 86 | 120 | 14 | |

Mujeres

| | | | | | | | | | | |
|----------------|------------|----------|-----------|----------|----------|-----------|----------|------------|----------|---|
| | 12 | — | — | — | — | — | — | — | 4 | — |
| | 13 | 1 | — | — | — | — | — | — | 4 | — |
| | 14 | 3 | — | — | — | — | — | 1 | 6 | — |
| 15 | a 19 | 19 | — | 5 | — | — | 2 | 1 | 52 | 1 |
| 20 | a 24 | 15 | — | 13 | 1 | — | 7 | 1 | 42 | 1 |
| 25 | a 29 | 9 | — | 4 | — | — | 3 | 2 | 24 | — |
| 30 | a 34 | 8 | — | 5 | — | — | 1 | 1 | 15 | — |
| 35 | a 39 | 13 | — | 11 | — | — | 4 | — | 20 | — |
| 40 | a 44 | 10 | — | 3 | — | — | 7 | — | 17 | — |
| 45 | a 49 | 9 | — | 5 | 1 | — | 5 | — | 12 | — |
| 50 | a 54 | 6 | — | 5 | — | — | 4 | 1 | 17 | — |
| 55 | a 59 | 3 | — | 2 | — | — | 2 | — | 9 | 1 |
| 60 | a 64 | 6 | — | 2 | — | — | 1 | — | 5 | — |
| 65 | a 69 | 2 | — | 1 | — | — | 1 | — | 3 | — |
| 70 | a 74 | 1 | — | 1 | — | — | 1 | — | 4 | — |
| 75 | y más | — | 1 | — | — | — | — | — | 4 | — |
| Ignorados | — | — | — | — | — | — | — | — | 1 | — |
| TOTALES | 105 | 1 | 58 | 2 | — | 38 | 7 | 239 | 3 | |

| POBLACION POR RAMA DE ACTIVIDAD ECONOMICA, POR EDAD Y SEXO | | | | | | | | | | |
|--|-------------|---------|-----------|--------------|-------------------------|----------|------------|-----------|--------------|--|
| EDAD AÑOS | Agricultura | Minería | Industria | Construcción | Electricidad Agua - Gas | Comercio | Transporte | Servicios | No Definidos | |

Totales

| | | | | | | | | | | |
|-----------|-------|-----|----|----|----|---|----|----|-----|----|
| | 12 | 3 | — | — | — | — | — | — | — | — |
| | 13 | 4 | — | — | — | — | — | — | — | — |
| | 14 | 15 | — | — | 1 | — | — | 2 | — | — |
| 15 | a 19 | 138 | 3 | 7 | 9 | — | 2 | 3 | 27 | 2 |
| 20 | a 24 | 137 | 4 | 11 | 15 | — | 7 | 9 | 24 | 3 |
| 25 | a 29 | 87 | 6 | 11 | 6 | — | 5 | 5 | 14 | 1 |
| 30 | a 34 | 65 | 6 | 7 | 10 | — | 6 | 3 | 15 | 1 |
| 35 | a 39 | 84 | 4 | 6 | 4 | — | 8 | 2 | 12 | 1 |
| 40 | a 44 | 70 | 2 | 13 | 4 | — | 11 | 1 | 19 | — |
| 45 | a 49 | 72 | 1 | 10 | 2 | — | 11 | 6 | 10 | — |
| 55 | a 59 | 41 | 1 | 4 | 3 | — | 5 | 4 | 12 | — |
| 50 | a 54 | 67 | 5 | 1 | 5 | — | 9 | 2 | 7 | 3 |
| 60 | a 64 | 51 | 2 | 3 | 2 | — | 4 | — | 6 | 4 |
| 65 | a 69 | 25 | — | 3 | — | — | 1 | — | 5 | 3 |
| 70 | a 74 | 20 | — | 1 | — | — | — | — | 3 | 1 |
| 75 | y más | 21 | — | 1 | 1 | — | 1 | — | — | — |
| Ignorados | | — | — | — | — | — | — | — | — | 1 |
| TOTALES | | 900 | 34 | 78 | 62 | — | 70 | 35 | 156 | 20 |

Hombres

| | | | | | | | | | | |
|-----------|-------|-----|----|----|----|---|----|----|----|----|
| | 12 | 3 | — | — | — | — | — | — | — | — |
| | 13 | 4 | — | — | — | — | — | — | — | — |
| | 14 | 14 | — | — | 1 | — | — | — | 1 | — |
| 15 | a 19 | 134 | 3 | 4 | 9 | — | 1 | 2 | 2 | 2 |
| 20 | a 24 | 136 | 4 | 9 | 15 | — | 7 | 8 | 4 | 3 |
| 25 | a 29 | 82 | 6 | 7 | 5 | — | 3 | 5 | 5 | 1 |
| 30 | a 34 | 65 | 6 | 7 | 10 | — | 5 | 3 | 5 | 1 |
| 35 | a 39 | 83 | 4 | 5 | 4 | — | 6 | 2 | 3 | 1 |
| 40 | a 44 | 68 | 2 | 9 | 4 | — | 9 | 1 | 7 | — |
| 45 | a 49 | 70 | 1 | 7 | 2 | — | 11 | 6 | 4 | — |
| 50 | a 54 | 66 | 5 | 1 | 3 | — | 2 | 3 | 4 | — |
| 55 | a 59 | 41 | 1 | 1 | 5 | — | 5 | 2 | — | 3 |
| 60 | a 64 | 46 | 2 | 2 | 2 | — | 3 | — | 1 | 2 |
| 65 | a 69 | 22 | — | 3 | — | — | — | — | 2 | 1 |
| 70 | a 74 | 19 | — | 1 | — | — | — | — | 2 | 1 |
| 75 | y más | 21 | — | 1 | 1 | — | 1 | — | — | — |
| Ignorados | | — | — | — | — | — | — | — | — | 1 |
| TOTALES | | 874 | 34 | 57 | 61 | — | 53 | 32 | 39 | 16 |

Mujeres

| | | | | | | | | | | |
|-----------|-------|----|---|----|---|---|----|---|-----|---|
| | 12 | — | — | — | — | — | — | — | — | — |
| | 13 | — | — | — | — | — | — | — | — | — |
| | 14 | 1 | — | — | — | — | — | — | 1 | — |
| 15 | a 19 | 4 | — | 3 | — | — | 1 | 1 | 25 | — |
| 20 | a 24 | 1 | — | 2 | — | — | — | 1 | 20 | — |
| 25 | a 29 | 5 | — | 4 | 1 | — | 2 | — | 9 | — |
| 30 | a 34 | — | — | — | — | — | 1 | — | 10 | — |
| 35 | a 39 | 1 | — | 1 | — | — | 2 | — | 9 | — |
| 40 | a 44 | 2 | — | 4 | — | — | 2 | — | 12 | — |
| 45 | a 49 | 2 | — | 3 | — | — | — | — | 6 | — |
| 50 | a 54 | 1 | — | — | — | — | 3 | 1 | 8 | — |
| 55 | a 59 | — | — | 3 | — | — | 4 | — | 7 | — |
| 60 | a 64 | 5 | — | 1 | — | — | 1 | — | 5 | 2 |
| 65 | a 69 | 3 | — | — | — | — | 1 | — | 4 | 2 |
| 70 | a 74 | 1 | — | — | — | — | — | — | 1 | — |
| 75 | y más | — | — | — | — | — | — | — | — | — |
| Ignorados | | — | — | — | — | — | — | — | — | — |
| TOTALES | | 26 | — | 21 | 1 | — | 17 | 3 | 117 | 4 |

| POBLACION POR RAMA DE ACTIVIDAD ECONOMICA, POR EDAD Y SEXO | | | | | | | | | | |
|--|-------------|---------|-----------|--------------|----------------------------|----------|------------|-----------|-----------------|--|
| EDAD ANOS | Agricultura | Minería | Industria | Construcción | Electricidad Agua - Gas | Comercio | Transporte | Servicios | No Definidos | |

Totales

| | | | | | | | | | |
|----------------|--------------|----------|------------|-----------|----------|------------|------------|------------|-----------|
| | 12 | 8 | — | 1 | — | — | — | 1 | 1 |
| | 13 | 13 | — | 1 | — | 1 | — | 4 | — |
| | 14 | 28 | — | 4 | — | 2 | 1 | 9 | — |
| 15 a | 19 | 284 | — | 16 | 5 | 20 | 7 | 77 | 6 |
| 20 a | 24 | 304 | — | 31 | 7 | 21 | 27 | 56 | 7 |
| 25 a | 29 | 215 | — | 35 | 8 | 15 | 16 | 45 | 3 |
| 30 a | 34 | 185 | 1 | 21 | 8 | 16 | 15 | 45 | 6 |
| 35 a | 39 | 210 | — | 19 | 7 | 28 | 20 | 38 | 2 |
| 40 a | 44 | 202 | 1 | 34 | 4 | 28 | 12 | 27 | 2 |
| 45 a | 49 | 154 | — | 23 | 5 | 13 | 9 | 41 | 1 |
| 50 a | 54 | 173 | 1 | 22 | 1 | 21 | 5 | 27 | 1 |
| 55 a | 59 | 117 | — | 13 | 1 | 10 | 1 | 16 | 2 |
| 60 a | 64 | 97 | — | 10 | 1 | 10 | 2 | 17 | 3 |
| 65 a | 69 | 59 | — | 11 | 2 | 4 | — | 5 | 4 |
| 70 a | 74 | 59 | — | 7 | — | 8 | 1 | 8 | 2 |
| 75 y más | 39 | — | — | 3 | — | 4 | — | 3 | — |
| Ignorados | 7 | — | — | — | — | — | — | 1 | — |
| TOTALES | 2.154 | 3 | 251 | 49 | 8 | 201 | 116 | 420 | 40 |

Hombres

| | | | | | | | | | |
|----------------|--------------|----------|------------|-----------|----------|------------|------------|------------|-----------|
| | 12 | 8 | — | 1 | — | — | — | — | 1 |
| | 13 | 10 | — | 1 | — | 1 | — | 2 | — |
| | 14 | 24 | — | 3 | — | 2 | 1 | 3 | — |
| 15 a | 19 | 273 | — | 11 | 5 | 17 | 6 | 10 | 5 |
| 20 a | 24 | 292 | — | 22 | 7 | 16 | 25 | 9 | 6 |
| 25 a | 29 | 208 | — | 23 | 8 | 12 | 15 | 10 | 3 |
| 30 a | 34 | 174 | 1 | 11 | 8 | 11 | 14 | 15 | 6 |
| 35 a | 39 | 199 | — | 11 | 7 | 19 | 19 | 11 | — |
| 40 a | 44 | 189 | 1 | 24 | 4 | 23 | 11 | 14 | 2 |
| 45 a | 49 | 148 | — | 16 | 5 | 11 | 9 | 11 | 1 |
| 50 a | 54 | 170 | 1 | 12 | 1 | 15 | 4 | 6 | 1 |
| 55 a | 59 | 111 | — | 8 | 1 | 9 | 1 | 2 | 1 |
| 60 a | 64 | 92 | — | 4 | 1 | 3 | 2 | 3 | 3 |
| 65 a | 69 | 57 | — | 6 | 2 | 2 | — | 1 | 3 |
| 70 a | 74 | 55 | — | 3 | — | 8 | 1 | 3 | 2 |
| 75 y más | 37 | — | — | 3 | — | 2 | — | — | — |
| Ignorados | 7 | — | — | — | — | — | — | 1 | — |
| TOTALES | 2.054 | 3 | 159 | 49 | 8 | 151 | 108 | 101 | 34 |

Mujeres

| | | | | | | | | | |
|----------------|------------|----------|-----------|----------|----------|-----------|----------|------------|----------|
| | 12 | — | — | — | — | — | — | 1 | — |
| | 13 | 3 | — | — | — | — | — | 2 | — |
| | 14 | 4 | — | 1 | — | — | — | 6 | — |
| 15 a | 19 | 11 | — | 5 | — | 3 | 1 | 67 | 1 |
| 20 a | 24 | 12 | — | 9 | — | 5 | 2 | 47 | 1 |
| 25 a | 29 | 7 | — | 12 | — | 3 | 1 | 35 | — |
| 30 a | 34 | 11 | — | 10 | — | 5 | 1 | 30 | — |
| 35 a | 39 | 11 | — | 8 | — | 9 | 1 | 27 | 2 |
| 40 a | 44 | 13 | — | 10 | — | 5 | 1 | 13 | — |
| 45 a | 49 | 6 | — | 7 | — | 2 | — | 30 | — |
| 50 a | 54 | 3 | — | 10 | — | 6 | 1 | 21 | — |
| 55 a | 59 | 6 | — | 5 | — | 1 | — | 14 | 1 |
| 60 a | 64 | 5 | — | 6 | — | 7 | — | 14 | — |
| 65 a | 69 | 2 | — | 5 | — | 2 | — | 4 | 1 |
| 70 a | 74 | 4 | — | 4 | — | — | — | 5 | — |
| 75 y más | 2 | — | — | — | — | 2 | — | 3 | — |
| Ignorados | — | — | — | — | — | — | — | — | — |
| TOTALES | 100 | — | 92 | — | — | 50 | 8 | 319 | 6 |

| POBLACION POR RAMA DE ACTIVIDAD ECONOMICA, POR EDAD Y SEXO | | | | | | | | | | |
|--|------------------|---------|-----------|-------------------|---------------------------------|----------|-----------------|-----------|-----------------|--|
| EDAD AÑOS | Agricul- tura | Minería | Industria | Construc- ción | Electrici- dad Agua - Gas | Comercio | Trans- porte | Servicios | No Definidos | |

Totales

| | | | | | | | | | | |
|-----------|-------|-----|---|-----|----|---|----|----|-----|----|
| | 12 | 1 | — | — | — | — | 1 | — | 3 | — |
| | 13 | 7 | — | — | — | — | — | — | 4 | — |
| | 14 | 9 | — | — | — | — | — | — | 6 | — |
| 15 | a 19 | 157 | — | 23 | 2 | — | 4 | 3 | 27 | 4 |
| 20 | a 24 | 157 | 2 | 19 | 7 | — | 2 | 8 | 17 | 2 |
| 25 | a 29 | 107 | — | 16 | 3 | — | 10 | 5 | 19 | 2 |
| 30 | a 34 | 84 | — | 12 | 6 | — | 6 | 2 | 15 | 1 |
| 35 | a 39 | 89 | — | 23 | — | — | 13 | 6 | 21 | 2 |
| 40 | a 44 | 83 | — | 19 | 5 | 1 | 12 | 6 | 17 | — |
| 45 | a 49 | 59 | 1 | 20 | 5 | — | 5 | 2 | 9 | — |
| 50 | a 54 | 50 | — | 16 | 3 | — | 7 | — | 9 | — |
| 55 | a 59 | 58 | 1 | 9 | 3 | — | 3 | — | 8 | — |
| 60 | a 64 | 53 | — | 12 | 5 | 1 | 5 | — | 4 | 2 |
| 65 | a 69 | 35 | — | 7 | 2 | — | 3 | — | 4 | 1 |
| 70 | a 74 | 23 | — | 4 | — | — | 1 | — | 2 | — |
| 75 | y más | 11 | 1 | 4 | 1 | — | 1 | — | 1 | — |
| Ignorados | | 1 | — | 2 | 1 | — | — | — | — | — |
| TOTALES | | 984 | 5 | 189 | 43 | 2 | 73 | 32 | 166 | 14 |

Hombres

| | | | | | | | | | | |
|-----------|-------|-----|---|-----|----|---|----|----|----|---|
| | 12 | 1 | — | — | — | — | 1 | — | — | — |
| | 13 | 7 | — | — | — | — | — | — | — | — |
| | 14 | 9 | — | — | — | — | — | — | — | — |
| 15 | a 19 | 150 | — | 18 | 2 | — | 3 | 3 | 3 | 2 |
| 20 | a 24 | 155 | 2 | 14 | 7 | — | 2 | 7 | 6 | 2 |
| 25 | a 29 | 102 | — | 15 | 3 | — | 6 | 5 | 8 | 2 |
| 30 | a 34 | 83 | — | 7 | 6 | — | 4 | 2 | 8 | — |
| 35 | a 39 | 88 | — | 15 | — | — | 7 | 6 | 8 | 1 |
| 40 | a 44 | 82 | — | 10 | 5 | 1 | 8 | 6 | 3 | — |
| 45 | a 49 | 57 | 1 | 14 | 5 | — | 4 | 2 | 3 | — |
| 50 | a 54 | 48 | — | 7 | 3 | — | 4 | — | 2 | — |
| 55 | a 59 | 55 | 1 | 4 | 3 | — | 2 | — | 3 | — |
| 60 | a 64 | 53 | — | 7 | 5 | 1 | 2 | — | 2 | 2 |
| 65 | a 69 | 35 | — | 5 | 2 | — | 2 | — | 1 | — |
| 70 | a 74 | 23 | — | 3 | — | — | 1 | — | 1 | — |
| 75 | y más | 11 | 1 | 2 | 1 | — | — | — | — | — |
| Ignorados | | 1 | — | 2 | 1 | — | — | — | — | — |
| TOTALES | | 980 | 5 | 124 | 43 | 2 | 46 | 31 | 48 | 9 |

Mujeres

| | | | | | | | | | | |
|-----------|-------|----|---|----|---|---|----|---|-----|---|
| | 12 | — | — | — | — | — | — | — | 3 | — |
| | 13 | — | — | — | — | — | — | — | 4 | — |
| | 14 | — | — | — | — | — | — | — | 6 | — |
| 15 | a 19 | 7 | — | 5 | — | — | 1 | — | 24 | 2 |
| 20 | a 24 | 2 | — | 5 | — | — | — | 1 | 11 | — |
| 25 | a 29 | 5 | — | 1 | — | — | — | — | 11 | — |
| 30 | a 34 | 1 | — | 5 | — | — | 2 | — | 7 | 1 |
| 35 | a 39 | 1 | — | 8 | — | — | 6 | — | 13 | 1 |
| 40 | a 44 | 1 | — | 9 | — | — | 4 | — | 14 | — |
| 45 | a 49 | 2 | — | 6 | — | — | 1 | — | 6 | — |
| 50 | a 54 | 2 | — | 9 | — | — | 3 | — | 7 | — |
| 55 | a 59 | 3 | — | 5 | — | — | 1 | — | 5 | — |
| 60 | a 64 | — | — | 5 | — | — | 3 | — | 2 | — |
| 65 | a 69 | — | — | 2 | — | — | 1 | — | 3 | 1 |
| 70 | a 74 | — | — | 1 | — | — | — | — | 1 | — |
| 75 | y más | — | — | 2 | — | — | 1 | — | 1 | — |
| Ignorados | | — | — | — | — | — | — | — | — | — |
| TOTALES | | 24 | — | 65 | — | — | 27 | 1 | 118 | 5 |

| POBLACION POR RAMA DE ACTIVIDAD ECONOMICA, POR EDAD Y SEXO | | | | | | | | | | |
|--|------------------|---------|-----------|-------------------|---------------------------------|----------|-----------------|-----------|-----------------|--|
| EDAD AÑOS | Agricul- tura | Minería | Industria | Construc- ción | Electrici- dad Agua - Gas | Comercio | Trans- porte | Servicios | No Definidos | |

Totales

| | | | | | | | | | | |
|-----------|-------|-------|---|-----|----|---|----|----|-----|---|
| | 12 | 4 | — | — | — | — | — | — | 4 | — |
| | 13 | 5 | — | — | — | — | — | — | 3 | — |
| | 14 | 21 | — | — | 1 | — | — | — | 5 | — |
| 15 | a 19 | 236 | — | 10 | 3 | — | 8 | 1 | 39 | 1 |
| 20 | a 24 | 174 | 1 | 12 | 5 | 2 | 8 | 6 | 30 | — |
| 25 | a 29 | 139 | 1 | 14 | 3 | 1 | 4 | 2 | 16 | — |
| 30 | a 34 | 121 | 2 | 8 | 7 | — | 8 | 4 | 25 | — |
| 35 | a 39 | 141 | — | 13 | 4 | — | 9 | 1 | 21 | — |
| 40 | a 44 | 111 | — | 11 | 3 | 1 | 19 | 2 | 17 | — |
| 45 | a 49 | 105 | — | 12 | 4 | — | 8 | 3 | 16 | — |
| 50 | a 54 | 92 | 1 | 6 | 6 | — | 4 | — | 10 | 1 |
| 55 | a 59 | 76 | — | 7 | — | — | 8 | — | 6 | — |
| 60 | a 64 | 64 | — | 4 | 5 | — | 4 | — | 6 | — |
| 65 | a 69 | 45 | — | 5 | 1 | — | 3 | — | 5 | 1 |
| 70 | a 74 | 41 | — | 5 | 1 | — | — | 1 | 6 | — |
| 75 | y más | 27 | — | 2 | — | — | — | — | 2 | — |
| Ignorados | | — | — | — | — | — | — | — | — | — |
| TOTALES | | 1.402 | 5 | 109 | 43 | 4 | 83 | 20 | 211 | 3 |

Hombres

| | | | | | | | | | | |
|-----------|-------|-------|---|----|----|---|----|----|----|---|
| | 12 | 4 | — | — | — | — | — | — | 1 | — |
| | 13 | 5 | — | — | — | — | — | — | — | — |
| | 14 | 21 | — | — | 1 | — | — | — | 3 | — |
| 15 | a 19 | 228 | — | 7 | 3 | — | 7 | 1 | 9 | 1 |
| 20 | a 24 | 171 | 1 | 4 | 5 | 2 | 8 | 6 | 9 | — |
| 25 | a 29 | 138 | 1 | 6 | 3 | 1 | 3 | 2 | 7 | — |
| 30 | a 34 | 119 | 1 | 4 | 7 | — | 6 | 4 | 4 | — |
| 35 | a 39 | 137 | — | 6 | 4 | — | 8 | — | 6 | — |
| 40 | a 44 | 110 | — | 8 | 3 | 1 | 18 | 2 | 3 | — |
| 45 | a 49 | 104 | — | 5 | 3 | — | 4 | 3 | 5 | — |
| 50 | a 54 | 87 | 1 | 4 | 6 | — | 4 | — | 4 | 1 |
| 55 | a 59 | 74 | — | 2 | — | — | 7 | — | 3 | — |
| 60 | a 64 | 61 | — | 3 | 5 | — | 3 | — | 2 | — |
| 65 | a 69 | 43 | — | 1 | 1 | — | 3 | — | 1 | — |
| 70 | a 74 | 41 | — | 4 | 1 | — | — | 1 | 4 | — |
| 75 | y más | 25 | — | 2 | — | — | — | — | 1 | — |
| Ignorados | | — | — | — | — | — | — | — | — | — |
| TOTALES | | 1.368 | 4 | 56 | 42 | 4 | 71 | 19 | 62 | 2 |

Mujeres

| | | | | | | | | | | |
|-----------|-------|----|---|----|---|---|----|---|-----|---|
| | 12 | — | — | — | — | — | — | — | 3 | — |
| | 13 | — | — | — | — | — | — | — | 3 | — |
| | 14 | — | — | — | — | — | — | — | 2 | — |
| 15 | a 19 | 8 | — | 3 | — | — | 1 | — | 30 | — |
| 20 | a 24 | 3 | — | 8 | — | — | — | — | 21 | — |
| 25 | a 29 | 1 | — | 8 | — | — | 1 | — | 9 | — |
| 30 | a 34 | 2 | 1 | 4 | — | — | 2 | — | 21 | — |
| 35 | a 39 | 4 | — | 7 | — | — | 1 | 1 | 15 | — |
| 40 | a 44 | 1 | — | 3 | — | — | 1 | — | 14 | — |
| 45 | a 49 | 1 | — | 7 | 1 | — | 4 | — | 11 | — |
| 50 | a 54 | 5 | — | 2 | — | — | — | — | 6 | — |
| 55 | a 59 | 2 | — | 5 | — | — | 1 | — | 3 | — |
| 60 | a 64 | 3 | — | 1 | — | — | 1 | — | 4 | — |
| 65 | a 69 | 2 | — | 4 | — | — | — | — | 4 | 1 |
| 70 | a 74 | — | — | 1 | — | — | — | — | 2 | — |
| 75 | y más | 2 | — | — | — | — | — | — | 1 | — |
| Ignorados | | — | — | — | — | — | — | — | — | — |
| TOTALES | | 34 | 1 | 53 | 1 | — | 12 | 1 | 149 | 1 |

POBLACION ACTIVA SEGUN RAMA DE LA ACTIVIDAD ECONOMICA, OCUPACION HABITUAL Y SEXO

(12 años y más)

Cuadro N.º 9

| Ocupación Habitual | Total | | | Agricultura, Silvicultura, Caza y Pesca | | | Minas y Canteras | | | Industrias Manufactureras | | | Construcción | | |
|---|--------|--------|--------|---|--------|-------|------------------|-------|-----|---------------------------|-------|-------|--------------|-------|----|
| | T | H | M | T | H | M | T | H | M | T | H | M | T | H | M |
| Total | 30.268 | 65.546 | 14.722 | 39.388 | 37.790 | 1.598 | 7.146 | 7.035 | 111 | 8.332 | 5.484 | 2.848 | 2.861 | 2.839 | 22 |
| Profesionales, técnicos y trabajadores afines | 2.330 | 1.230 | 1.100 | 103 | 99 | 4 | 248 | 235 | 13 | 84 | 75 | 9 | 31 | 31 | — |
| Gerentes, Administradores y Funcionarios directiva . . | 4.350 | 2.981 | 1.369 | 71 | 66 | 5 | 31 | 29 | 2 | 31 | 225 | 92 | 134 | 131 | 3 |
| Oficinistas y afines | 3.094 | 2.434 | 660 | 280 | 263 | 17 | 716 | 654 | 62 | 215 | 165 | 43 | 52 | 48 | 4 |
| Vendedores y similares | 1.643 | 1.318 | 325 | 8 | 6 | 2 | 12 | 8 | 4 | 76 | 47 | 29 | 3 | 2 | 1 |
| Agricultores, Pescadores, Cazadores y Afines | 36.878 | 35.487 | 1.391 | 36.878 | 35.487 | 1.391 | — | — | — | — | — | — | — | — | — |
| Trabajadores de la minería, canteras y afines | 2.879 | 2.876 | 3 | — | — | — | 2.879 | 2.876 | 3 | — | — | — | — | — | — |
| Trabajadores en conducción de medios de transporte | 1.568 | 1.553 | 15 | 117 | 113 | 4 | 89 | 89 | — | 312 | 312 | 1 | 52 | 52 | — |
| Artesanos, operarios de fábrica y afines | 14.991 | 12.284 | 2.707 | 1.489 | 1.418 | 71 | 2.691 | 2.681 | 10 | 6.893 | 4.363 | 2.530 | 1.893 | 1.887 | 6 |
| Trabajadores manuales y jornaleros N. E. O. C. . . | 1.189 | 1.100 | 89 | 16 | 15 | 1 | 113 | 112 | 1 | 103 | 100 | 3 | 629 | 625 | 4 |
| Trabajadores de servicios y similares | 9.048 | 2.581 | 6.467 | 343 | 256 | 87 | 267 | 259 | 8 | 103 | 92 | 11 | 19 | 15 | 4 |
| Otros trabajadores N. E. O. C. y no identificados | 2.298 | 1.702 | 596 | 83 | 67 | 16 | 100 | 92 | 8 | 230 | 105 | 125 | 48 | 48 | — |

| Ocupación Habitual | Electricidad, gas, agua y S. Sanitarios | | | Comercio | | | Transportes, Almacenaje, Comunicación | | | Servicios | | | Actividades no bien especificadas | | |
|---|---|-----|----|----------|-------|-------|---------------------------------------|-------|-----|-----------|-------|-------|-----------------------------------|-------|-----|
| | T | H | M | T | H | M | T | H | M | T | H | M | T | H | M |
| Total | 448 | 435 | 13 | 6.229 | 4.742 | 1.487 | 1.943 | 1.780 | 163 | 11.962 | 3.772 | 8.190 | 1.959 | 1.669 | 290 |
| Profesionales, Técnicos y trabajadores afines | 14 | 14 | — | 105 | 66 | 39 | 14 | 14 | — | 1.720 | 639 | 1.021 | 11 | 7 | 4 |
| Gerentes, Administradores y Funcionarios directiva . . | 2 | 2 | — | 3.136 | 2.192 | 944 | 57 | 54 | 3 | 579 | 263 | 316 | 23 | 19 | 4 |
| Oficinistas y afines | 43 | 34 | 9 | 655 | 495 | 159 | 397 | 264 | 133 | 615 | 429 | 183 | 123 | 81 | 42 |
| Vendedores y similares | — | — | — | 1.508 | 1.235 | 273 | 3 | 3 | — | 27 | 14 | 13 | 6 | 3 | 3 |
| Agricultores, Pescadores, Cazadores y afines | — | — | — | — | — | — | — | — | — | — | — | — | — | — | — |
| Trabajadores de la minería, canteras y afines | — | — | — | — | — | — | — | — | — | — | — | — | — | — | — |
| Trabajadores en conducción de medios de transporte | 9 | 9 | — | 145 | 145 | — | 761 | 758 | 3 | 43 | 36 | 7 | 39 | 39 | — |
| Artesanos, operarios de fábricas y afines | 291 | 291 | — | 324 | 366 | 18 | 467 | 449 | 18 | 241 | 200 | 41 | 642 | 629 | 13 |
| Trabajadores manuales y jornaleros N. E. O. C. . . | 1 | 1 | — | 33 | 38 | — | 195 | 195 | — | 89 | 9 | 80 | 5 | 5 | — |
| Trabajadores de servicios y similares | 54 | 53 | 1 | 119 | 110 | 9 | 23 | 23 | — | 8.091 | 1.743 | 6.345 | 29 | 27 | 2 |
| Otros trabajadores N. E. O. C. y no identificados | 34 | 31 | 3 | 139 | 94 | 45 | 26 | 20 | 6 | 557 | 386 | 171 | 1.081 | 839 | 222 |

POBLACION ACTIVA SEGUN POSICION OCUPACIONAL, OCUPACION HABITUAL Y SEXO

(12 años y más)

Cuadro N.º 10

| Ocupación Habitual | Total | | | Empleadores | | | Trabaja por cuenta propia | | |
|---|--------|--------|--------|-------------|-------|-----|---------------------------|-------|-------|
| | T | H | M | T | H | M | T | H | M |
| Total | 80.268 | 65.546 | 14.722 | 1.163 | 1.015 | 148 | 14.639 | 9.729 | 4.910 |
| Profesionales, técnicos y trabajadores afines ... | 2.330 | 1.230 | 1.100 | 62 | 49 | 13 | 307 | 207 | 100 |
| Gerentes, Administradores y funcionarios de categoría directiva ... | 4.350 | 2.981 | 1.369 | 401 | 338 | 63 | 3.352 | 2.246 | 1.106 |
| Oficinistas y afines ... | 3.094 | 2.434 | 660 | 6 | 3 | 3 | 52 | 35 | 16 |
| Vendedores y similares ... | 1.643 | 1.318 | 325 | 11 | 7 | 4 | 1.031 | 882 | 149 |
| Agricultores, Pescadores, Cazadores y afines ... | 36.878 | 35.487 | 1.391 | 546 | 509 | 37 | 3.615 | 3.502 | 113 |
| Trabajadores de la minería, canteras y afines... | 2.879 | 2.873 | 3 | — | — | — | 33 | 32 | 1 |
| Trabajadores en conducción de medios de transporte ... | 1.568 | 1.553 | 15 | 11 | 11 | — | 549 | 545 | 4 |
| Artesanos, operarios de fábrica y afines ... | 14.991 | 12.284 | 2.707 | 55 | 45 | 10 | 3.823 | 1.867 | 1.956 |
| Trabajadores manuales y jornaleros N. E. O. C. ... | 1.189 | 1.100 | 89 | 1 | 1 | — | 32 | 21 | 11 |
| Trabajadores de servicios y similares ... | 9.048 | 2.581 | 6.467 | 56 | 38 | 18 | 1.443 | 230 | 1.213 |
| Otros trabajadores N. E. O. C. y no identificados | 2.298 | 1.702 | 596 | 14 | 14 | — | 402 | 161 | 241 |

| Ocupación Habitual | Empleados | | | Obreros | | | Sin dato | | |
|---|-----------|-------|-------|---------|--------|-------|----------|-------|-------|
| | T | H | M | T | H | M | T | H | M |
| Total | 9.015 | 7.107 | 1.908 | 53.585 | 46.393 | 7.192 | 1.866 | 1.302 | 1.564 |
| Profesionales, técnicos y trabajadores afines ... | 1.895 | 927 | 968 | 53 | 40 | 13 | 13 | 7 | 6 |
| Gerentes, Administradores y funcionarios de categoría directiva ... | 309 | 264 | 45 | 68 | 62 | 6 | 220 | 71 | 149 |
| Oficinistas y afines ... | 2.899 | 2.272 | 627 | 125 | 122 | 3 | 12 | 1 | 11 |
| Vendedores y similares ... | 496 | 375 | 121 | 49 | 31 | 18 | 56 | 23 | 33 |
| Agricultores, Pescadores, Cazadores y afines ... | 726 | 722 | 4 | 31.545 | 30.354 | 1.191 | 446 | 400 | 46 |
| Trabajadores de la minería, canteras y afines... | 103 | 102 | 1 | 2.741 | 2.740 | 1 | 2 | 2 | — |
| Trabajadores en conducción de medios de transporte ... | 624 | 620 | 4 | 366 | 359 | 7 | 18 | 18 | — |
| Artesanos, operarios de fábrica y afines ... | 482 | 435 | 47 | 10.506 | 9.860 | 646 | 125 | 77 | 48 |
| Trabajadores manuales y jornaleros N. E. O. C. ... | 8 | 8 | — | 1.147 | 1.069 | 78 | 1 | 1 | — |
| Trabajadores de Servicios y similares ... | 971 | 906 | 65 | 6.536 | 1.396 | 5.140 | 42 | 11 | 31 |
| Otros trabajadores N. E. O. C. y no identificados | 502 | 476 | 26 | 449 | 360 | 89 | 931 | 691 | 240 |

POBLACION ACTIVA SEGUN POSICION OCUPACIONAL, RAMA DE ACTIVIDAD ECONOMICA Y SEXO

(12 años y más)

POSICION OCUPACIONAL

Cuadro N.º 11

| Rama de actividad económica | Total | | | Empleadores | | | Trabaja por cuenta propia | | |
|-----------------------------|--------|--------|--------|-------------|-------|-----|---------------------------|-------|-------|
| | T | H | M | T | H | M | T | H | M |
| Total | 80.268 | 65.546 | 14.722 | 1.163 | 1.015 | 148 | 11.639 | 9.729 | 4.910 |
| Agricultura | 39.388 | 37.790 | 1.598 | 586 | 543 | 43 | 3.683 | 3.564 | 119 |
| Minería | 7.146 | 7.035 | 111 | 8 | 6 | 2 | 53 | 47 | 6 |
| Industria | 8.332 | 5.484 | 2.848 | 158 | 139 | 19 | 3.848 | 1.746 | 2.102 |
| Construcción | 2.861 | 2.839 | 22 | 17 | 16 | 1 | 293 | 288 | 5 |
| Electricidad, agua, gas ... | 448 | 435 | 13 | — | — | — | 1 | 1 | — |
| Comercio | 6.229 | 4.742 | 1.487 | 222 | 196 | — | 3.826 | 2.866 | 960 |
| Transportes | 1.943 | 1.780 | 163 | 13 | 13 | — | 457 | 455 | 2 |
| Servicios | 11.962 | 3.772 | 8.190 | 145 | 90 | 55 | 2.244 | 592 | 1.652 |
| Mal definidos | 1.959 | 1.669 | 290 | 14 | 12 | 2 | 234 | 170 | 64 |

| Rama de actividad económica | Empleados | | | Obreros | | | Sin dato | | |
|-----------------------------|-----------|-------|-------|---------|--------|-------|----------|-------|-----|
| | T | H | M | T | H | M | T | H | M |
| Total | 9.015 | 7.107 | 1.903 | 53.585 | 46.393 | 7.192 | 1.863 | 1.302 | 564 |
| Agricultura | 1.256 | 1.229 | 27 | 33.379 | 32.025 | 1.354 | 484 | 429 | 55 |
| Minería | 1.244 | 1.164 | 80 | 5.823 | 5.806 | 17 | 13 | 12 | 6 |
| Industria | 583 | 489 | 94 | 3.602 | 3.043 | 559 | 141 | 67 | 74 |
| Construcción | 200 | 193 | 7 | 2.343 | 2.334 | 9 | 3 | 3 | — |
| Electricidad, agua, gas .. | 108 | 98 | 10 | 337 | 335 | 2 | 2 | 1 | 1 |
| Comercio | 1.321 | 1.039 | 282 | 583 | 541 | 42 | 277 | 100 | 177 |
| Transportes | 752 | 604 | 148 | 712 | 700 | 12 | 9 | 3 | 1 |
| Servicios | 3.365 | 2.155 | 1.210 | 6.030 | 909 | 5.171 | 123 | 26 | 102 |
| Mal definidos | 186 | 136 | 50 | 726 | 700 | 26 | 790 | 651 | 143 |

POBLACION ACTIVA SEGUN OCUPACION HABITUAL Y SEXO

(12 años y más)

Cuadro N.º 1

| Ocupación Habitual | Total | Hombres | Mujeres |
|--|---------------|---------------|---------------|
| Total | 80.268 | 65.546 | 14.722 |
| PROFESIONALES, TECNICOS Y TRABAJADORES AFINES. | 2.330 | 1.230 | 1.100 |
| Ingenieros, profesionales y técnicos afines | 393 | 390 | 3 |
| Químicos, farmacéuticos y técnicos de laboratorio | 108 | 81 | 27 |
| Profesores, maestros y científicos, N. E. O. C. | 985 | 289 | 696 |
| Abogados, jueces y trabajadores afines | 59 | 57 | 2 |
| Médicos y profesionales afines | 469 | 200 | 269 |
| Artistas, escritores, entretenedores y trabajadores afines | 115 | 93 | 22 |
| Religiosos y trabajadores caritativos y sociales | 136 | 70 | 66 |
| Otros profesionales y trabajadores afines | 65 | 50 | 15 |
| GERENTES, ADMINISTRADORES Y FUNCIONARIOS DE CATEGORIA DIRECTIVA | 4.350 | 2.981 | 1.369 |
| Funcionarios directivos de la Administración Pública | 84 | 63 | 21 |
| Gerentes, administradores y propietarios en el comercio al por mayor o al por menor | 3.734 | 2.482 | 1.252 |
| Otros gerentes, administradores y propietarios | 532 | 436 | 96 |
| OFICINISTAS Y TRABAJADORES AFINES: | 3.094 | 2.434 | 660 |
| Taquígrafos, mecanógrafos y operadores de máquinas de oficina | 47 | 36 | 11 |
| Contabilistas, tenedores de libros, cajeros, cobradores y trabajadores afines | 340 | 249 | 91 |
| Otros oficinistas y trabajadores afines | 2.707 | 2.149 | 558 |
| VENDEDORES Y SIMILARES: | 1.643 | 1.318 | 325 |
| Vendedores al por menor y vendedores ambulantes | 1.540 | 1.219 | 321 |
| Otros trabajadores y vendedores afines | 103 | 99 | 4 |
| AGRICULTORES, PESCADORES, CAZADORES, MADEREROS Y TRABAJADORES AFINES: | 36.878 | 35.487 | 1.391 |
| Agricultores y ganaderos | 4.358 | 4.175 | 183 |
| Trabajadores agrícolas y ganaderos | 32.205 | 30.997 | 1.208 |
| Pescadores, cazadores y tramperos | 11 | 11 | — |
| Madereros y trabajadores afines | 304 | 304 | — |
| TRABAJADORES EN OCUPACION DE MINERIA, CANTERAS Y AFINES: | 2.879 | 2.876 | 3 |
| Trabajadores en minas de carbón y metalíferas | 2.799 | 2.796 | 3 |
| Trabajadores en canteras, en operaciones de pozos petrolíferos y en otras minas no metalíferas | 80 | 80 | — |
| TRABAJADORES EN CONDUCCION DE MEDIOS DE TRANSPORTE: | 1.568 | 1.553 | 15 |
| Choferes y repartidores: | 1.303 | 1.291 | 12 |
| Maquinistas y fogoneros de locomotoras | 62 | 59 | 3 |
| Otros trabajadores ocupados en la conducción de medios de transporte | 203 | 203 | — |
| ARTESANOS, OPERARIOS DE FABRICAS Y TRABAJADORES EN OCUPACIONES AFINES: | 14.991 | 12.284 | 2.707 |
| Mecánicos y artesanos afines en trabajos de metal | 2.384 | 2.369 | 15 |
| Carpinteros, ebanistas y artesanos afines que trabajan en maderas | 1.784 | 1.780 | 4 |
| Electricistas, albañiles, pintores, fontaneros y artesanos afines | 2.296 | 2.288 | 8 |
| Hilanderos, tejedores y trabajadores en ocupaciones afines | 218 | 15 | 203 |
| Cortadores, trabajadores de costura y acabadores de prendas de vestir y productos de tejidos, pieles y cuero | 2.758 | 775 | 1.983 |
| Trabajadores en productos alimenticios y del tabaco | 1.449 | 1.217 | 232 |
| Otros artesanos y trabajadores en ocupaciones afines, n. e. o. c. | 161 | 150 | 11 |
| Trabajadores en ocupaciones mecánicas ajenas al proceso de producción | 648 | 619 | 29 |
| Operarios y jornaleros de fábricas, n. e. o. c. | 3.293 | 3.071 | 222 |
| TRABAJADORES MANUALES Y JORNALEROS, N. E. O. C | 1.189 | 1.100 | 89 |
| Obreros y jornaleros de construcción | 664 | 659 | 5 |
| Estibadores, cargadores y otros jornaleros del transporte | 396 | 394 | 2 |
| Otros trabajadores manuales y jornaleros, n. e. o. c. | 129 | 47 | 82 |
| TRABAJADORES DE SERVICIOS Y SIMILARES: | 9.048 | 2.581 | 6.467 |
| Trabajadores de servicios de protección | 1.014 | 984 | 30 |
| Trabajadores de servicio doméstico | 5.245 | 416 | 4.829 |
| Barberos, embellecedores, trabajadores sanitarios no profesionales y trabajadores afines | 459 | 256 | 203 |
| Otros trabajadores de servicio | 2.330 | 925 | 1.405 |
| OTROS TRABAJADORES, N. E. O. C. Y TRABAJADORES EN OCUPACIONES IDENTIFICADAS O NO DECLARADAS | 2.298 | 1.702 | 596 |

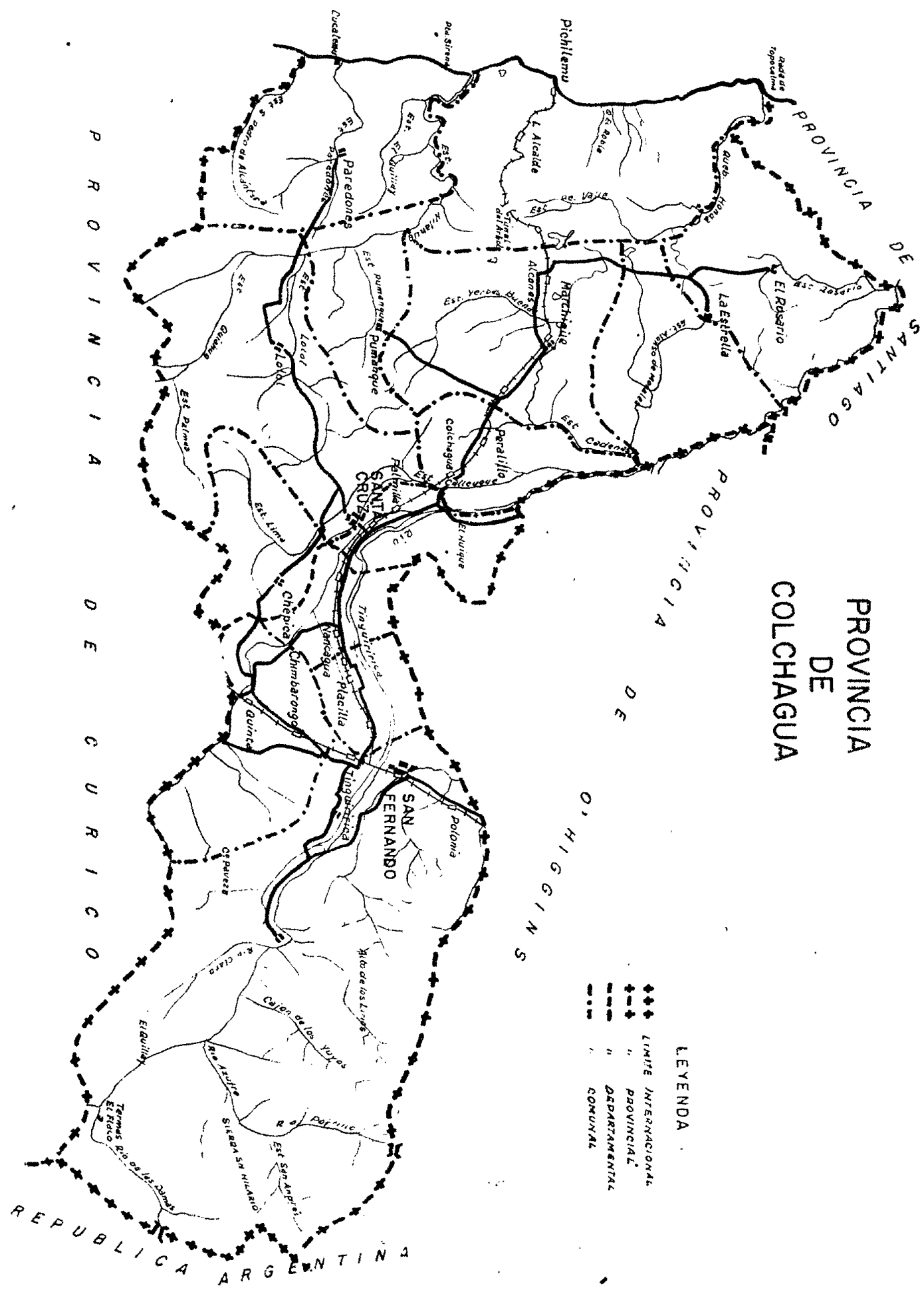
Provincia de O'Higgins

Cuadro N.º 13

RELIGION DE LA POBLACION POR GRUPOS DE EDAD Y SEXO

| EDAD AÑOS | Total General | Católicos | Ortodoxos | Protes- tantes | Hebreos | Musul- manes | Budistas | Teósofos | Sin religión | Ignorados | |
|----------------|------------------|----------------|-----------|-------------------|-----------|-----------------|-----------|----------|-----------------|--------------|--|
| Totales | | | | | | | | | | | |
| 0 a 4 | 31.599 | 28.415 | 3 | 572 | 5 | 1 | — | — | 625 | 1.978 | |
| 5 a 9 | 31.881 | 29.771 | 3 | 712 | 6 | 2 | 3 | 1 | 488 | 895 | |
| 10 a 14 | 25.294 | 24.212 | 1 | 619 | 5 | 3 | 1 | — | 277 | 176 | |
| 15 a 19 | 20.692 | 19.865 | 1 | 483 | 6 | 1 | 1 | — | 278 | 57 | |
| 20 a 24 | 19.793 | 18.842 | — | 433 | 9 | — | 1 | — | 436 | 72 | |
| 25 a 29 | 15.392 | 14.640 | 4 | 309 | 4 | — | — | — | 381 | 54 | |
| 30 a 34 | 13.702 | 13.000 | 4 | 293 | — | 4 | 1 | — | 350 | 50 | |
| 35 a 39 | 13.655 | 12.880 | 3 | 344 | — | 2 | — | — | 373 | 53 | |
| 40 a 44 | 11.768 | 11.088 | 4 | 310 | 7 | 4 | 1 | — | 310 | 44 | |
| 45 a 49 | 9.698 | 9.075 | 6 | 283 | 10 | 3 | 1 | 1 | 280 | 39 | |
| 50 a 54 | 8.580 | 8.054 | 8 | 266 | 4 | 3 | 1 | 2 | 221 | 21 | |
| 55 a 59 | 6.121 | 5.764 | 4 | 198 | 2 | 4 | — | — | 132 | 17 | |
| 60 a 64 | 5.969 | 5.657 | 3 | 167 | 3 | 4 | 1 | — | 115 | 19 | |
| 65 a 69 | 3.623 | 3.437 | 1 | 114 | 1 | 3 | — | — | 59 | 8 | |
| 70 a 74 | 2.954 | 2.818 | 2 | 84 | — | 2 | — | — | 43 | 5 | |
| 75 a 79 | 1.464 | 1.411 | 3 | 31 | — | 2 | — | — | 13 | 4 | |
| 80 a 84 | 1.029 | 981 | 1 | 25 | — | 2 | — | — | 16 | 4 | |
| 85 a 89 | 389 | 377 | — | 5 | — | — | — | — | 6 | 1 | |
| 90 a 94 | 240 | 233 | 1 | 1 | 1 | — | — | — | 4 | — | |
| 95 a 99 | 87 | 85 | — | 1 | 1 | — | — | — | — | — | |
| 100 y más | 74 | 71 | — | 1 | — | — | — | — | 1 | 1 | |
| Ignorados | 589 | 384 | — | 9 | — | — | — | — | 3 | 193 | |
| TOTALES | 224.593 | 211.060 | 52 | 5.260 | 64 | 40 | 11 | 4 | 4.411 | 3.691 | |
| Hombres | | | | | | | | | | | |
| 0 a 4 | 15.982 | 14.364 | 3 | 277 | 4 | — | — | — | 333 | 1.001 | |
| 5 a 9 | 16.018 | 14.941 | 1 | 357 | 2 | 1 | 1 | 1 | 262 | 452 | |
| 10 a 14 | 13.061 | 12.485 | 1 | 310 | 3 | 3 | 1 | — | 155 | 103 | |
| 15 a 19 | 10.988 | 10.512 | 1 | 256 | 4 | 1 | 1 | — | 177 | 36 | |
| 20 a 24 | 10.202 | 9.643 | — | 216 | 4 | — | 1 | — | 292 | 46 | |
| 25 a 29 | 7.827 | 7.383 | 2 | 148 | 3 | — | — | — | 255 | 36 | |
| 30 a 34 | 7.073 | 6.615 | 1 | 154 | — | 1 | 1 | — | 270 | 31 | |
| 35 a 39 | 6.937 | 6.461 | 2 | 168 | — | 2 | — | — | 270 | 34 | |
| 40 a 44 | 6.417 | 5.968 | 1 | 171 | 1 | 3 | 1 | — | 240 | 32 | |
| 45 a 49 | 4.961 | 4.584 | 4 | 141 | 5 | 2 | — | — | 200 | 25 | |
| 50 a 54 | 4.508 | 4.160 | 6 | 141 | 3 | 3 | 1 | — | 181 | 13 | |
| 55 a 59 | 3.199 | 2.961 | 4 | 106 | 1 | 3 | — | — | 110 | 14 | |
| 60 a 64 | 2.979 | 2.772 | 3 | 93 | 3 | 4 | 1 | — | 88 | 15 | |
| 65 a 69 | 1.843 | 1.720 | 1 | 67 | — | 3 | — | — | 45 | 7 | |
| 70 a 74 | 1.415 | 1.329 | — | 46 | — | 2 | — | — | 34 | 4 | |
| 75 a 79 | 695 | 664 | 2 | 15 | — | 2 | — | — | 9 | 3 | |
| 80 a 84 | 449 | 418 | 1 | 13 | — | 1 | — | — | 15 | 1 | |
| 85 a 89 | 159 | 153 | — | 1 | — | — | — | — | 5 | — | |
| 90 a 94 | 89 | 86 | — | 1 | — | — | — | — | 2 | — | |
| 95 a 99 | 35 | 35 | — | — | — | — | — | — | — | — | |
| 100 y más | 22 | 22 | — | — | — | — | — | — | — | — | |
| Ignorados | 404 | 257 | — | 5 | — | — | — | — | 2 | 140 | |
| TOTALES | 115.263 | 107.533 | 33 | 2.686 | 33 | 31 | 8 | 1 | 2.945 | 1.993 | |
| Mujeres | | | | | | | | | | | |
| 0 a 4 | 15.617 | 14.051 | — | 295 | 1 | 1 | — | — | 292 | 977 | |
| 5 a 9 | 15.863 | 14.830 | 2 | 355 | 4 | 1 | 2 | — | 226 | 443 | |
| 10 a 14 | 12.233 | 11.727 | — | 309 | 2 | — | — | — | 122 | 73 | |
| 15 a 19 | 9.704 | 9.353 | — | 227 | 2 | — | — | — | 101 | 21 | |
| 20 a 24 | 9.591 | 9.199 | — | 217 | 5 | — | — | — | 144 | 26 | |
| 25 a 29 | 7.565 | 7.257 | 2 | 161 | 1 | — | — | — | 126 | 18 | |
| 30 a 34 | 6.629 | 6.385 | 3 | 139 | — | 3 | — | — | 80 | 19 | |
| 35 a 39 | 6.718 | 6.419 | 1 | 176 | — | — | — | — | 103 | 19 | |
| 40 a 44 | 5.351 | 5.120 | 3 | 139 | 6 | 1 | — | — | 70 | 12 | |
| 45 a 49 | 4.737 | 4.491 | 2 | 142 | 5 | 1 | 1 | 1 | 80 | 14 | |
| 50 a 54 | 4.072 | 3.894 | 2 | 125 | 1 | — | — | 2 | 40 | 8 | |
| 55 a 59 | 2.922 | 2.803 | — | 92 | 1 | 1 | — | — | 22 | 3 | |
| 60 a 64 | 2.990 | 2.885 | — | 74 | — | — | — | — | 27 | 4 | |
| 65 a 69 | 1.780 | 1.717 | — | 47 | 1 | — | — | — | 14 | 1 | |
| 70 a 74 | 1.539 | 1.489 | 2 | 38 | — | — | — | — | 9 | 1 | |
| 75 a 79 | 769 | 747 | 1 | 16 | — | — | — | — | 4 | 1 | |
| 80 a 84 | 580 | 563 | — | 12 | — | 1 | — | — | 1 | 3 | |
| 85 a 89 | 230 | 224 | — | 4 | — | — | — | — | 1 | 1 | |
| 90 a 94 | 151 | 147 | 1 | — | 1 | — | — | — | 2 | — | |
| 95 a 99 | 52 | 50 | — | 1 | 1 | — | — | — | — | — | |
| 100 y más | 52 | 49 | — | 1 | — | — | — | — | 1 | 1 | |
| Ignorados | 185 | 127 | — | 4 | — | — | — | — | 1 | 53 | |
| TOTALES | 109.330 | 103.527 | 19 | 2.574 | 31 | 9 | 3 | 3 | 1.466 | 1.698 | |

| DEFECTOS FISICOS DE LA POBLACION DEL PAIS | | | | | | | |
|---|------------|------------|-----------|-------------|-----------|-----------|--|
| EDAD AÑOS | Ciegos | | | Sordo-mudos | | | |
| | Total | Hombres | Mujeres | Total | Hombres | Mujeres | |
| Totales | | | | | | | |
| 0 a 4 | 1 | — | 1 | — | — | — | |
| 5 a 9 | 2 | 1 | 1 | 9 | 6 | 3 | |
| 10 a 14 | 5 | — | 5 | 24 | 17 | 7 | |
| 15 a 19 | 9 | 2 | 7 | 15 | 10 | 5 | |
| 20 a 24 | 10 | 7 | 3 | 10 | 7 | 3 | |
| 25 a 29 | 8 | 6 | 2 | 8 | 3 | 5 | |
| 30 a 34 | 9 | 8 | 1 | 5 | 3 | 2 | |
| 35 a 39 | 10 | 6 | 4 | 10 | 8 | 2 | |
| 40 a 44 | 9 | 6 | 3 | 9 | 7 | 2 | |
| 45 a 49 | 10 | 5 | 5 | 11 | 8 | 3 | |
| 50 a 54 | 11 | 8 | 3 | 13 | 7 | 6 | |
| 55 a 59 | 13 | 8 | 5 | 4 | 2 | 2 | |
| 60 a 64 | 16 | 7 | 9 | 15 | 8 | 7 | |
| 65 a 69 | 7 | 3 | 4 | 6 | 3 | 3 | |
| 70 a 74 | 22 | 15 | 7 | 6 | 1 | 5 | |
| 75 a 79 | 12 | 4 | 8 | 4 | 2 | 2 | |
| 80 a 84 | 18 | 7 | 11 | 6 | 3 | 3 | |
| 85 a 89 | 7 | 3 | 4 | 6 | 3 | 3 | |
| 90 a 94 | 4 | 3 | 1 | 2 | 1 | 1 | |
| 95 a 99 | 1 | 1 | — | — | — | — | |
| 100 y más | 3 | 2 | 1 | — | — | — | |
| Ignorados | | | | | | | |
| TOTALES | 187 | 102 | 85 | 163 | 99 | 64 | |



PROVINCIA DE COLCHAGUA

- LEYENDA
- LIMITE INTERNACIONAL
 - - - LIMITE PROVINCIAL
 - - - LIMITE DEPARTAMENTAL
 - - - LIMITE COMUNAL

PROVINCIA DE SANTIAGO

PROVINCIA DE O'HIGGINS

PROVINCIA DE DE CUCURICO

REPUBLICA ARGENTINA

Provincia de Colchagua

Resumen por comunas

Cuadro N.º 1

| POBLACION URBANA Y RURAL POR AÑOS DE EDAD Y SEXO | | | | | | | | | |
|--|---------------|---------|---------|--------------|---------|---------|-------------|---------|---------|
| DIVISION ADMINISTRATIVA | TOTAL GENERAL | | | TOTAL URBANO | | | TOTAL RURAL | | |
| | Total | Hombres | Mujeres | Total | Hombres | Mujeres | Total | Hombres | Mujeres |
| PROVINCIA | 139.531 | 71.226 | 68.305 | 36.501 | 17.375 | 19.126 | 103.030 | 53.851 | 49.179 |
| Depto. Santa Cruz . | 77.715 | 39.802 | 37.913 | 13.122 | 6.327 | 6.795 | 64.593 | 33.475 | 31.118 |
| Comunas: | | | | | | | | | |
| Santa Cruz | 20.887 | 10.568 | 10.319 | 4.302 | 2.147 | 2.155 | 16.585 | 8.421 | 8.164 |
| Palmilla | 11.343 | 6.134 | 5.209 | 1.099 | 510 | 589 | 10.244 | 5.624 | 4.620 |
| Peralillo | 7.009 | 3.708 | 3.301 | 2.212 | 1.076 | 1.136 | 4.797 | 2.632 | 2.165 |
| Marchigüe | 4.273 | 2.177 | 2.096 | 603 | 287 | 316 | 3.670 | 1.890 | 1.780 |
| Rosario | 3.224 | 1.577 | 1.647 | 296 | 145 | 151 | 2.928 | 1.432 | 1.496 |
| Pichilemu | 7.150 | 3.592 | 3.558 | 1.731 | 795 | 936 | 5.419 | 2.797 | 2.622 |
| Pumanque | 3.084 | 1.530 | 1.554 | 310 | 127 | 183 | 2.774 | 1.403 | 1.371 |
| Chépica | 10.414 | 5.364 | 5.050 | 2.210 | 1.071 | 1.139 | 8.204 | 4.293 | 3.911 |
| Paredones | 6.719 | 3.306 | 3.413 | 359 | 169 | 190 | 6.360 | 3.137 | 3.223 |
| La Estrella | 3.612 | 1.846 | 1.766 | — | — | — | 3.612 | 1.846 | 1.766 |
| Depto. San Fernando | 61.816 | 31.424 | 30.392 | 23.379 | 11.048 | 12.331 | 38.437 | 20.376 | 18.061 |
| Comunas: | | | | | | | | | |
| San Fernando | 32.314 | 16.025 | 16.289 | 17.603 | 8.212 | 9.391 | 14.711 | 7.813 | 6.898 |
| Chimbarongo | 14.460 | 7.591 | 6.869 | 2.732 | 1.320 | 1.412 | 11.728 | 6.271 | 5.457 |
| Nancagua | 9.248 | 4.811 | 4.437 | 1.670 | 856 | 814 | 7.578 | 3.955 | 3.623 |
| Piacilla | 5.794 | 2.997 | 2.797 | 1.374 | 660 | 714 | 4.420 | 2.337 | 2.083 |

Provincia de Colchagua

Cuadro Nº 1

POBLACION URBANA Y RURAL POR AÑOS DE EDAD Y SEXO

| EDAD AÑOS | TOTAL GENERAL | | | TOTAL URBANO | | | TOTAL RURAL | | |
|--------------|---------------|---------|---------|--------------|---------|---------|-------------|---------|---------|
| | Total | Hombres | Mujeres | Total | Hombres | Mujeres | Total | Hombres | Mujeres |
| 0 | 4.070 | 2.054 | 2.016 | 967 | 491 | 476 | 3.103 | 1.563 | 1.540 |
| 1 | 3.208 | 1.656 | 1.552 | 764 | 375 | 389 | 2.444 | 1.281 | 1.163 |
| 2 | 3.631 | 1.878 | 1.753 | 777 | 411 | 366 | 2.854 | 1.467 | 1.387 |
| 3 | 4.187 | 2.154 | 2.033 | 905 | 475 | 430 | 3.282 | 1.679 | 1.603 |
| 4 | 4.313 | 2.178 | 2.135 | 964 | 497 | 467 | 3.349 | 1.681 | 1.668 |
| 5 | 4.307 | 2.241 | 2.066 | 927 | 473 | 454 | 3.380 | 1.768 | 1.612 |
| 6 | 4.262 | 2.155 | 2.107 | 925 | 461 | 464 | 3.337 | 1.694 | 1.643 |
| 7 | 4.591 | 2.352 | 2.239 | 1.054 | 534 | 520 | 3.537 | 1.818 | 1.719 |
| 8 | 4.022 | 2.029 | 1.993 | 930 | 451 | 479 | 3.092 | 1.578 | 1.514 |
| 9 | 3.178 | 1.656 | 1.522 | 832 | 427 | 405 | 2.346 | 1.229 | 1.117 |
| 10 | 3.685 | 1.881 | 1.804 | 886 | 441 | 445 | 2.799 | 1.440 | 1.359 |
| 11 | 3.039 | 1.560 | 1.479 | 791 | 379 | 412 | 2.248 | 1.181 | 1.067 |
| 12 | 3.863 | 2.015 | 1.848 | 941 | 475 | 466 | 2.922 | 1.540 | 1.382 |
| 13 | 2.875 | 1.507 | 1.368 | 820 | 395 | 425 | 2.055 | 1.112 | 943 |
| 14 | 2.964 | 1.554 | 1.410 | 816 | 402 | 414 | 2.148 | 1.152 | 996 |
| 15 | 2.677 | 1.368 | 1.309 | 729 | 334 | 395 | 1.948 | 1.034 | 914 |
| 16 | 2.797 | 1.395 | 1.402 | 792 | 354 | 438 | 2.005 | 1.041 | 964 |
| 17 | 2.609 | 1.359 | 1.250 | 722 | 318 | 404 | 1.887 | 1.041 | 846 |
| 18 | 2.911 | 1.588 | 1.323 | 773 | 334 | 439 | 2.133 | 1.254 | 884 |
| 19 | 2.256 | 1.148 | 1.108 | 634 | 260 | 374 | 1.622 | 888 | 734 |
| 20 | 2.697 | 1.360 | 1.337 | 881 | 468 | 413 | 1.816 | 892 | 924 |
| 21 | 2.179 | 1.151 | 1.028 | 729 | 346 | 383 | 1.450 | 805 | 645 |
| 22 | 2.710 | 1.428 | 1.288 | 765 | 322 | 443 | 1.945 | 1.100 | 845 |
| 23 | 2.267 | 1.211 | 1.056 | 654 | 301 | 353 | 1.613 | 910 | 703 |
| 24 | 2.184 | 1.145 | 1.039 | 665 | 311 | 354 | 1.519 | 834 | 685 |
| 25 | 2.278 | 1.178 | 1.100 | 588 | 279 | 309 | 1.690 | 899 | 791 |
| 26 | 1.902 | 950 | 952 | 549 | 240 | 309 | 1.353 | 710 | 643 |
| 27 | 1.729 | 861 | 868 | 504 | 218 | 286 | 1.225 | 643 | 582 |
| 28 | 1.977 | 1.013 | 964 | 545 | 251 | 294 | 1.432 | 762 | 670 |
| 29 | 1.245 | 642 | 603 | 394 | 191 | 203 | 851 | 451 | 400 |
| 30 | 2.620 | 1.353 | 1.267 | 695 | 333 | 362 | 1.925 | 1.020 | 905 |
| 31 | 1.034 | 536 | 498 | 312 | 168 | 144 | 722 | 368 | 354 |
| 32 | 1.886 | 991 | 895 | 544 | 259 | 285 | 1.342 | 732 | 610 |
| 33 | 1.287 | 689 | 598 | 384 | 187 | 197 | 903 | 502 | 401 |
| 34 | 1.224 | 644 | 580 | 360 | 173 | 187 | 864 | 471 | 393 |
| 35 | 1.850 | 964 | 886 | 461 | 214 | 247 | 1.389 | 750 | 639 |
| 36 | 1.672 | 840 | 832 | 502 | 220 | 282 | 1.170 | 620 | 550 |
| 37 | 1.296 | 671 | 625 | 366 | 185 | 181 | 930 | 486 | 444 |
| 38 | 1.974 | 1.000 | 974 | 572 | 257 | 315 | 1.402 | 743 | 659 |
| 39 | 1.239 | 645 | 594 | 389 | 197 | 192 | 850 | 448 | 402 |
| 40 | 2.590 | 1.296 | 1.294 | 641 | 274 | 367 | 1.949 | 1.022 | 927 |
| 41 | 838 | 459 | 379 | 242 | 132 | 110 | 596 | 327 | 269 |
| 42 | 1.629 | 885 | 744 | 482 | 247 | 235 | 1.147 | 638 | 509 |
| 43 | 954 | 494 | 460 | 281 | 134 | 147 | 673 | 360 | 313 |
| 44 | 969 | 469 | 500 | 292 | 142 | 150 | 677 | 327 | 350 |
| 45 | 1.497 | 761 | 736 | 376 | 187 | 189 | 1.121 | 574 | 547 |
| 46 | 1.091 | 544 | 547 | 305 | 147 | 158 | 786 | 397 | 389 |
| 47 | 750 | 403 | 347 | 217 | 110 | 107 | 533 | 293 | 240 |
| 48 | 1.498 | 717 | 781 | 412 | 184 | 228 | 1.086 | 533 | 553 |
| 49 | 770 | 378 | 392 | 247 | 109 | 138 | 523 | 269 | 254 |
| 50 | 2.183 | 954 | 1.229 | 517 | 208 | 309 | 1.666 | 746 | 920 |
| 51 | 658 | 345 | 313 | 200 | 99 | 101 | 458 | 246 | 212 |
| 52 | 1.224 | 671 | 553 | 343 | 173 | 170 | 881 | 498 | 383 |
| 53 | 662 | 363 | 299 | 178 | 82 | 96 | 484 | 281 | 203 |
| 54 | 732 | 384 | 348 | 208 | 102 | 106 | 524 | 282 | 242 |
| 55 | 1.187 | 565 | 622 | 278 | 120 | 158 | 909 | 445 | 464 |
| 56 | 790 | 400 | 390 | 229 | 110 | 119 | 561 | 290 | 271 |
| 57 | 516 | 284 | 232 | 131 | 68 | 63 | 385 | 216 | 169 |
| 58 | 846 | 394 | 452 | 214 | 78 | 136 | 632 | 316 | 316 |
| 59 | 371 | 174 | 197 | 113 | 54 | 59 | 258 | 120 | 138 |
| 60 | 2.244 | 990 | 1.254 | 503 | 181 | 322 | 1.741 | 809 | 932 |
| 61 | 352 | 185 | 167 | 89 | 44 | 45 | 263 | 141 | 122 |
| 62 | 613 | 326 | 287 | 158 | 81 | 77 | 455 | 245 | 210 |
| 63 | 453 | 224 | 229 | 142 | 66 | 76 | 311 | 158 | 153 |
| 64 | 455 | 242 | 213 | 127 | 66 | 61 | 328 | 176 | 152 |
| 65 | 957 | 434 | 523 | 229 | 95 | 134 | 728 | 339 | 389 |
| 66 | 452 | 246 | 206 | 125 | 56 | 69 | 327 | 190 | 137 |
| 67 | 325 | 172 | 153 | 91 | 51 | 40 | 234 | 121 | 113 |
| 68 | 491 | 238 | 253 | 116 | 53 | 63 | 375 | 185 | 190 |
| 69 | 178 | 83 | 95 | 53 | 19 | 34 | 125 | 64 | 61 |
| 70 | 1.216 | 530 | 686 | 258 | 91 | 167 | 953 | 439 | 519 |
| 71 | 133 | 68 | 65 | 42 | 22 | 20 | 91 | 46 | 45 |
| 72 | 337 | 177 | 160 | 95 | 51 | 44 | 242 | 126 | 116 |
| 73 | 164 | 91 | 73 | 52 | 26 | 26 | 112 | 65 | 47 |
| 74 | 164 | 83 | 81 | 50 | 26 | 24 | 114 | 57 | 57 |
| 75 | 450 | 199 | 251 | 105 | 42 | 63 | 345 | 157 | 188 |
| 76 | 172 | 90 | 82 | 50 | 25 | 25 | 122 | 65 | 57 |

Provincia de Colchagua

Cuadro Nº 1

(Continuación)

| POBLACION URBANA Y RURAL POR AÑOS DE EDAD Y SEXO | | | | | | | | | |
|--|---------------|---------|---------|--------------|---------|---------|-------------|---------|---------|
| EDAD AÑOS | TOTAL GENERAL | | | TOTAL URBANO | | | TOTAL RURAL | | |
| | Total | Hombres | Mujeres | Total | Hombres | Mujeres | Total | Hombres | Mujeres |
| 77 | 102 | 50 | 52 | 30 | 14 | 16 | 72 | 36 | 36 |
| 78 | 200 | 107 | 93 | 53 | 22 | 31 | 147 | 85 | 62 |
| 79 | 66 | 40 | 26 | 23 | 12 | 11 | 43 | 28 | 15 |
| 80 | 526 | 226 | 300 | 118 | 42 | 76 | 408 | 184 | 224 |
| 81 | 62 | 31 | 31 | 15 | 6 | 9 | 47 | 25 | 22 |
| 82 | 95 | 50 | 45 | 16 | 9 | 7 | 79 | 41 | 38 |
| 83 | 33 | 18 | 15 | 9 | 5 | 4 | 24 | 13 | 11 |
| 84 | 57 | 23 | 34 | 21 | 6 | 15 | 36 | 17 | 19 |
| 85 | 123 | 51 | 72 | 23 | 7 | 16 | 100 | 44 | 56 |
| 86 | 57 | 27 | 30 | 15 | 6 | 9 | 42 | 21 | 21 |
| 87 | 21 | 13 | 8 | 5 | 1 | 4 | 16 | 12 | 4 |
| 88 | 33 | 12 | 21 | 13 | 2 | 11 | 20 | 10 | 10 |
| 89 | 23 | 14 | 9 | 9 | 6 | 3 | 14 | 8 | 6 |
| 90 | 128 | 37 | 91 | 29 | 6 | 23 | 99 | 31 | 68 |
| 91 | 9 | 3 | 6 | 3 | 1 | 2 | 6 | 2 | 4 |
| 92 | 13 | 5 | 8 | 2 | — | 2 | 11 | 5 | 6 |
| 93 | 14 | 5 | 9 | 7 | 3 | 4 | 7 | 2 | 5 |
| 94 | 7 | 2 | 5 | 2 | 1 | 1 | 5 | 1 | 4 |
| 95 | 32 | 13 | 19 | 3 | 2 | 1 | 29 | 11 | 18 |
| 96 | 11 | 5 | 6 | 2 | — | 2 | 9 | 5 | 4 |
| 97 | 4 | 2 | 2 | — | — | — | 4 | 2 | 2 |
| 98 | 15 | 8 | 7 | 3 | — | 3 | 12 | 8 | 4 |
| 99 | 6 | 2 | 4 | — | — | — | 6 | 2 | 4 |
| 100 y más | 39 | 15 | 24 | 4 | 1 | 3 | 35 | 14 | 21 |
| *00 | 249 | 155 | 94 | 97 | 61 | 36 | 152 | 94 | 58 |
| TOTALES | 139.531 | 71.226 | 68.305 | 36.501 | 17.375 | 19.126 | 103.030 | 53.851 | 49.179 |

* Sin dato.

Comuna de Santa Cruz

| | | | | | | | | | |
|----|-----|-----|-----|-----|----|----|-----|-----|-----|
| 0 | 642 | 300 | 342 | 107 | 48 | 59 | 535 | 252 | 283 |
| 1 | 474 | 227 | 247 | 82 | 39 | 43 | 392 | 188 | 204 |
| 2 | 552 | 293 | 259 | 96 | 54 | 42 | 456 | 239 | 217 |
| 3 | 593 | 310 | 283 | 79 | 41 | 38 | 514 | 269 | 245 |
| 4 | 670 | 340 | 330 | 99 | 47 | 52 | 571 | 293 | 278 |
| 5 | 626 | 318 | 308 | 87 | 42 | 45 | 539 | 276 | 263 |
| 6 | 625 | 321 | 304 | 76 | 32 | 44 | 549 | 289 | 260 |
| 7 | 694 | 338 | 356 | 112 | 52 | 60 | 582 | 286 | 296 |
| 8 | 633 | 340 | 293 | 118 | 69 | 49 | 515 | 271 | 244 |
| 9 | 481 | 257 | 224 | 105 | 52 | 53 | 376 | 205 | 171 |
| 10 | 548 | 283 | 265 | 103 | 55 | 48 | 445 | 228 | 217 |
| 11 | 430 | 230 | 200 | 99 | 55 | 44 | 331 | 175 | 156 |
| 12 | 566 | 285 | 281 | 123 | 60 | 63 | 443 | 225 | 218 |
| 13 | 421 | 225 | 196 | 103 | 58 | 45 | 318 | 167 | 151 |
| 14 | 420 | 236 | 184 | 83 | 46 | 37 | 337 | 190 | 147 |
| 15 | 388 | 203 | 185 | 88 | 47 | 41 | 300 | 156 | 144 |
| 16 | 398 | 189 | 209 | 79 | 43 | 36 | 319 | 146 | 173 |
| 17 | 383 | 188 | 195 | 78 | 32 | 46 | 305 | 156 | 149 |
| 18 | 468 | 243 | 225 | 89 | 34 | 55 | 379 | 209 | 170 |
| 19 | 338 | 162 | 176 | 77 | 32 | 45 | 261 | 130 | 131 |
| 20 | 409 | 197 | 212 | 95 | 37 | 58 | 314 | 160 | 154 |
| 21 | 326 | 169 | 157 | 106 | 59 | 47 | 220 | 110 | 110 |
| 22 | 403 | 211 | 192 | 105 | 55 | 50 | 298 | 156 | 142 |
| 23 | 349 | 191 | 158 | 97 | 52 | 45 | 252 | 139 | 113 |
| 24 | 336 | 175 | 161 | 95 | 49 | 46 | 241 | 126 | 115 |
| 25 | 343 | 176 | 167 | 76 | 45 | 31 | 267 | 131 | 136 |
| 26 | 303 | 143 | 160 | 83 | 38 | 45 | 220 | 105 | 115 |
| 27 | 264 | 122 | 142 | 67 | 29 | 38 | 197 | 93 | 104 |
| 28 | 288 | 158 | 130 | 74 | 34 | 40 | 214 | 124 | 90 |
| 29 | 187 | 95 | 92 | 41 | 23 | 18 | 146 | 72 | 74 |
| 30 | 430 | 229 | 201 | 96 | 53 | 43 | 334 | 176 | 158 |
| 31 | 153 | 81 | 72 | 42 | 28 | 14 | 111 | 53 | 58 |
| 32 | 286 | 145 | 141 | 72 | 33 | 39 | 214 | 112 | 102 |
| 33 | 191 | 96 | 95 | 50 | 25 | 25 | 141 | 71 | 70 |
| 34 | 202 | 117 | 85 | 51 | 28 | 23 | 151 | 89 | 62 |
| 35 | 317 | 162 | 155 | 65 | 30 | 35 | 252 | 132 | 120 |
| 36 | 263 | 136 | 127 | 56 | 26 | 30 | 207 | 110 | 97 |
| 37 | 200 | 99 | 101 | 46 | 26 | 20 | 154 | 73 | 81 |
| 38 | 278 | 137 | 141 | 69 | 31 | 38 | 209 | 106 | 103 |
| 39 | 177 | 84 | 93 | 55 | 34 | 21 | 122 | 50 | 72 |
| 40 | 404 | 194 | 210 | 95 | 44 | 51 | 309 | 150 | 159 |
| 41 | 111 | 67 | 44 | 31 | 16 | 15 | 80 | 51 | 29 |
| 42 | 224 | 121 | 103 | 60 | 30 | 30 | 164 | 91 | 73 |
| 43 | 121 | 67 | 54 | 35 | 17 | 18 | 86 | 50 | 36 |

Comuna de Santa Cruz

(Continuación)

Cuadro Nº 1

| POBLACION URBANA Y RURAL POR AÑOS DE EDAD Y SEXO | | | | | | | | | |
|--|---------------|---------|---------|--------------|---------|---------|-------------|---------|---------|
| EDAD AÑOS | TOTAL GENERAL | | | TOTAL URBANO | | | TOTAL RURAL | | |
| | Total | Hombres | Mujeres | Total | Hombres | Mujeres | Total | Hombres | Mujeres |
| 44 | 140 | 62 | 78 | 27 | 12 | 15 | 113 | 50 | 63 |
| 45 | 232 | 121 | 111 | 55 | 34 | 21 | 177 | 87 | 90 |
| 46 | 152 | 68 | 84 | 33 | 12 | 21 | 119 | 56 | 63 |
| 47 | 126 | 76 | 50 | 18 | 11 | 7 | 108 | 65 | 43 |
| 48 | 233 | 114 | 119 | 54 | 28 | 26 | 179 | 86 | 93 |
| 49 | 101 | 39 | 62 | 28 | 12 | 16 | 73 | 27 | 46 |
| 50 | 382 | 154 | 228 | 83 | 34 | 49 | 299 | 120 | 179 |
| 51 | 80 | 38 | 42 | 17 | 8 | 9 | 63 | 30 | 33 |
| 52 | 183 | 96 | 87 | 31 | 14 | 17 | 152 | 82 | 70 |
| 53 | 87 | 45 | 42 | 12 | 6 | 6 | 75 | 39 | 36 |
| 54 | 90 | 52 | 38 | 23 | 10 | 13 | 67 | 42 | 25 |
| 55 | 205 | 101 | 104 | 36 | 21 | 15 | 169 | 80 | 89 |
| 56 | 115 | 58 | 57 | 26 | 14 | 12 | 89 | 44 | 45 |
| 57 | 79 | 42 | 37 | 19 | 10 | 9 | 60 | 32 | 28 |
| 58 | 128 | 67 | 61 | 21 | 6 | 15 | 107 | 61 | 46 |
| 59 | 44 | 18 | 26 | 13 | 8 | 5 | 31 | 10 | 21 |
| 60 | 342 | 143 | 199 | 58 | 20 | 38 | 284 | 123 | 161 |
| 61 | 41 | 22 | 19 | 6 | 4 | 2 | 35 | 18 | 17 |
| 62 | 98 | 58 | 40 | 13 | 7 | 6 | 85 | 51 | 34 |
| 63 | 40 | 26 | 14 | 13 | 7 | 6 | 27 | 19 | 8 |
| 64 | 67 | 32 | 35 | 12 | 6 | 6 | 55 | 26 | 29 |
| 65 | 153 | 69 | 84 | 28 | 16 | 12 | 125 | 53 | 72 |
| 66 | 60 | 31 | 29 | 11 | 4 | 7 | 49 | 27 | 22 |
| 67 | 43 | 29 | 14 | 7 | 5 | 2 | 36 | 24 | 12 |
| 68 | 69 | 31 | 38 | 7 | 2 | 5 | 62 | 29 | 33 |
| 69 | 22 | 7 | 15 | 6 | 1 | 5 | 16 | 6 | 10 |
| 70 | 197 | 87 | 110 | 31 | 14 | 17 | 166 | 73 | 93 |
| 71 | 17 | 8 | 9 | 4 | 3 | 1 | 13 | 5 | 8 |
| 72 | 42 | 20 | 22 | 8 | 6 | 2 | 34 | 14 | 20 |
| 73 | 11 | 7 | 4 | 1 | — | 1 | 10 | 7 | 3 |
| 74 | 18 | 7 | 11 | 2 | 2 | — | 16 | 5 | 11 |
| 75 | 74 | 29 | 45 | 9 | 2 | 7 | 65 | 27 | 38 |
| 76 | 20 | 13 | 7 | 5 | 4 | 1 | 15 | 9 | 6 |
| 77 | 16 | 8 | 8 | 2 | 1 | 1 | 14 | 7 | 7 |
| 78 | 25 | 15 | 10 | 5 | 4 | 1 | 20 | 11 | 9 |
| 79 | 8 | 4 | 4 | 2 | 1 | 1 | 6 | 3 | 3 |
| 80 | 92 | 42 | 50 | 16 | 7 | 9 | 76 | 35 | 41 |
| 81 | 10 | 6 | 4 | — | — | — | 10 | 6 | 4 |
| 82 | 12 | 6 | 6 | 2 | 2 | — | 10 | 4 | 6 |
| 83 | 10 | 6 | 4 | 2 | 2 | — | 8 | 4 | 4 |
| 84 | 4 | 3 | 1 | 1 | 1 | — | 3 | 2 | 1 |
| 85 | 29 | 13 | 16 | 2 | — | 2 | 27 | 13 | 14 |
| 86 | 9 | 6 | 3 | 3 | 2 | 1 | 6 | 4 | 2 |
| 87 | 2 | 2 | — | 1 | 1 | — | 1 | 1 | — |
| 88 | 3 | 1 | 2 | — | — | — | 3 | 1 | 2 |
| 89 | 2 | 2 | — | — | — | — | 2 | 2 | — |
| 90 | 18 | 3 | 15 | 1 | — | 1 | 17 | 3 | 14 |
| 91 | 2 | 2 | — | 1 | 1 | — | 1 | 1 | — |
| 94 | 1 | 1 | — | — | — | — | 1 | 1 | — |
| 95 | 7 | 2 | 5 | — | — | — | 7 | 2 | 5 |
| 96 | 1 | — | 1 | — | — | — | 1 | — | 1 |
| 98 | 4 | 3 | 1 | — | — | — | 4 | 3 | 1 |
| 99 | 1 | — | 1 | — | — | — | 1 | — | 1 |
| 100 y más | 6 | 3 | 3 | — | — | — | 6 | 3 | 3 |
| *00 | 19 | 10 | 9 | 2 | 2 | — | 17 | 8 | 9 |
| TOTALES | 20.887 | 10.568 | 10.319 | 4.302 | 2.147 | 2.155 | 16.585 | 8.421 | 8.164 |

* Sin dato.

Comuna de Palmilla

| | | | | | | | | | |
|----|-----|-----|-----|----|----|----|-----|-----|-----|
| 0 | 347 | 178 | 169 | 23 | 13 | 15 | 319 | 165 | 154 |
| 1 | 296 | 149 | 147 | 28 | 13 | 15 | 268 | 136 | 132 |
| 2 | 312 | 169 | 143 | 21 | 8 | 13 | 291 | 161 | 130 |
| 3 | 369 | 194 | 175 | 46 | 23 | 23 | 323 | 171 | 152 |
| 4 | 363 | 187 | 176 | 34 | 16 | 18 | 329 | 171 | 158 |
| 5 | 390 | 196 | 194 | 35 | 22 | 13 | 355 | 174 | 181 |
| 6 | 334 | 189 | 145 | 20 | 10 | 10 | 305 | 176 | 129 |
| 7 | 404 | 210 | 194 | 50 | 23 | 27 | 354 | 187 | 167 |
| 8 | 349 | 170 | 179 | 29 | 12 | 17 | 320 | 158 | 162 |
| 9 | 242 | 130 | 112 | 24 | 14 | 10 | 218 | 116 | 102 |
| 10 | 293 | 156 | 137 | 23 | 8 | 15 | 270 | 148 | 122 |
| 11 | 247 | 127 | 120 | 22 | 10 | 12 | 225 | 117 | 108 |
| 12 | 347 | 174 | 173 | 34 | 15 | 19 | 313 | 159 | 154 |
| 13 | 237 | 141 | 96 | 25 | 12 | 13 | 212 | 129 | 83 |

POBLACION URBANA Y RURAL POR AÑOS DE EDAD Y SEXO

| EDAD AÑOS | TOTAL GENERAL | | | TOTAL URBANO | | | TOTAL RURAL | | |
|--------------|---------------|---------|---------|--------------|---------|---------|-------------|---------|---------|
| | Total | Hombres | Mujeres | Total | Hombres | Mujeres | Total | Hombres | Mujeres |
| 14 | 226 | 124 | 102 | 25 | 9 | 16 | 201 | 115 | 86 |
| 15 | 223 | 107 | 116 | 24 | 7 | 17 | 199 | 100 | 99 |
| 16 | 209 | 110 | 99 | 22 | 7 | 15 | 187 | 103 | 84 |
| 17 | 203 | 122 | 81 | 18 | 7 | 11 | 185 | 115 | 70 |
| 18 | 238 | 154 | 84 | 20 | 9 | 11 | 218 | 145 | 73 |
| 19 | 192 | 109 | 83 | 17 | 7 | 10 | 175 | 102 | 73 |
| 20 | 226 | 112 | 114 | 30 | 13 | 17 | 196 | 99 | 97 |
| 21 | 168 | 106 | 62 | 17 | 9 | 8 | 151 | 97 | 54 |
| 22 | 247 | 151 | 96 | 22 | 7 | 15 | 225 | 144 | 81 |
| 23 | 177 | 104 | 73 | 18 | 6 | 12 | 159 | 98 | 61 |
| 24 | 155 | 87 | 68 | 14 | 4 | 10 | 141 | 83 | 58 |
| 25 | 219 | 122 | 97 | 15 | 9 | 6 | 204 | 113 | 91 |
| 26 | 149 | 74 | 75 | 7 | 2 | 5 | 142 | 72 | 70 |
| 27 | 135 | 74 | 61 | 13 | 7 | 6 | 122 | 67 | 55 |
| 28 | 153 | 83 | 70 | 8 | 4 | 4 | 145 | 79 | 66 |
| 29 | 100 | 62 | 38 | 13 | 9 | 4 | 87 | 53 | 34 |
| 30 | 186 | 103 | 83 | 16 | 11 | 5 | 170 | 92 | 78 |
| 31 | 71 | 33 | 38 | 10 | 4 | 6 | 61 | 29 | 32 |
| 32 | 156 | 90 | 66 | 12 | 7 | 5 | 144 | 83 | 61 |
| 33 | 112 | 62 | 50 | 9 | 4 | 5 | 103 | 58 | 45 |
| 34 | 101 | 64 | 37 | 12 | 3 | 9 | 89 | 61 | 28 |
| 35 | 159 | 86 | 73 | 16 | 7 | 9 | 143 | 79 | 64 |
| 36 | 169 | 93 | 76 | 18 | 8 | 10 | 151 | 85 | 66 |
| 37 | 125 | 60 | 65 | 21 | 8 | 13 | 104 | 52 | 52 |
| 38 | 179 | 108 | 71 | 20 | 12 | 8 | 159 | 96 | 63 |
| 39 | 108 | 55 | 53 | 7 | 2 | 5 | 101 | 53 | 48 |
| 40 | 221 | 124 | 97 | 17 | 6 | 11 | 204 | 118 | 86 |
| 41 | 62 | 33 | 29 | 5 | 1 | 4 | 57 | 32 | 25 |
| 42 | 125 | 78 | 47 | 21 | 10 | 11 | 104 | 68 | 36 |
| 43 | 84 | 46 | 38 | 7 | 3 | 4 | 77 | 43 | 34 |
| 44 | 83 | 43 | 40 | 7 | 4 | 3 | 76 | 39 | 37 |
| 45 | 123 | 62 | 61 | 8 | 5 | 3 | 115 | 57 | 58 |
| 46 | 93 | 61 | 32 | 12 | 9 | 3 | 81 | 52 | 29 |
| 47 | 47 | 23 | 24 | 2 | 1 | 1 | 45 | 22 | 23 |
| 48 | 94 | 58 | 36 | 8 | 7 | 1 | 86 | 51 | 35 |
| 49 | 66 | 33 | 33 | 6 | 2 | 4 | 60 | 31 | 29 |
| 50 | 201 | 89 | 112 | 12 | 5 | 7 | 189 | 89 | 105 |
| 51 | 52 | 26 | 26 | 5 | 4 | 1 | 47 | 22 | 25 |
| 52 | 94 | 47 | 47 | 15 | 9 | 6 | 79 | 38 | 41 |
| 53 | 45 | 27 | 18 | 5 | 2 | 3 | 40 | 25 | 15 |
| 54 | 53 | 28 | 25 | 8 | 4 | 4 | 45 | 24 | 21 |
| 55 | 94 | 48 | 46 | 8 | 2 | 6 | 86 | 46 | 40 |
| 56 | 52 | 28 | 24 | 4 | — | 4 | 48 | 28 | 20 |
| 57 | 36 | 25 | 11 | 5 | 5 | — | 31 | 20 | 11 |
| 58 | 48 | 28 | 20 | 5 | 2 | 3 | 43 | 26 | 17 |
| 59 | 24 | 14 | 10 | 4 | 3 | 1 | 20 | 11 | 9 |
| 60 | 164 | 86 | 78 | 16 | 8 | 8 | 148 | 78 | 70 |
| 61 | 24 | 12 | 12 | 2 | — | 2 | 22 | 12 | 10 |
| 62 | 43 | 24 | 19 | 1 | 1 | — | 42 | 23 | 19 |
| 63 | 28 | 15 | 13 | 5 | 2 | 3 | 23 | 13 | 10 |
| 64 | 26 | 15 | 11 | 3 | 2 | 1 | 23 | 13 | 10 |
| 65 | 77 | 43 | 34 | 6 | 2 | 4 | 71 | 41 | 30 |
| 66 | 26 | 19 | 7 | 2 | 1 | 1 | 24 | 18 | 6 |
| 67 | 17 | 10 | 7 | 2 | 1 | 1 | 15 | 9 | 6 |
| 68 | 32 | 20 | 12 | 5 | 4 | 1 | 27 | 16 | 11 |
| 69 | 6 | 4 | 2 | 1 | 1 | — | 5 | 3 | 2 |
| 70 | 84 | 32 | 52 | 10 | 3 | 7 | 72 | 29 | 43 |
| 71 | 9 | 6 | 3 | 3 | 2 | 1 | 6 | 4 | 2 |
| 72 | 18 | 9 | 9 | 3 | — | 3 | 15 | 9 | 6 |
| 73 | 11 | 7 | 4 | 1 | 1 | — | 10 | 6 | 4 |
| 74 | 6 | 3 | 3 | — | — | — | 6 | 3 | 3 |
| 75 | 31 | 14 | 17 | 5 | 4 | 1 | 26 | 10 | 16 |
| 76 | 7 | 3 | 4 | — | — | — | 7 | 3 | 4 |
| 77 | 7 | 3 | 4 | 1 | 1 | — | 6 | 2 | 4 |
| 78 | 11 | 5 | 6 | 3 | 1 | 2 | 8 | 4 | 4 |
| 79 | 1 | 1 | — | — | — | — | 1 | 1 | — |
| 80 | 41 | 23 | 18 | 3 | 3 | — | 38 | 20 | 18 |
| 81 | 3 | 3 | — | — | — | — | 3 | 3 | — |
| 82 | 3 | 2 | 1 | — | — | — | 3 | 2 | 1 |
| 83 | 1 | 1 | — | 1 | 1 | — | — | — | — |
| 84 | 4 | 2 | 2 | 3 | 2 | 1 | 1 | — | 1 |
| 85 | 11 | 3 | 8 | 1 | — | 1 | 10 | 3 | 7 |
| 86 | 2 | 1 | 1 | — | — | — | 2 | 1 | 1 |
| 87 | 2 | 2 | — | — | — | — | 2 | 2 | — |
| 88 | 2 | — | 2 | 1 | — | 1 | 1 | — | 1 |
| 89 | 1 | — | 1 | — | — | — | 1 | — | 1 |
| 90 | 8 | 3 | 5 | — | — | — | 8 | 3 | 5 |

Comuna de Palmilla

(Continuación)

Cuadro N.º 1

| POBLACION URBANA Y RURAL POR AÑOS DE EDAD Y SEXO | | | | | | | | | |
|--|---------------|---------|---------|--------------|---------|---------|-------------|---------|---------|
| EDAD AÑOS | TOTAL GENERAL | | | TOTAL URBANO | | | TOTAL RURAL | | |
| | Total | Hombres | Mujeres | Total | Hombres | Mujeres | Total | Hombres | Mujeres |
| 91 | 2 | — | 2 | 1 | — | 1 | 1 | — | 1 |
| 93 | 2 | — | 2 | — | — | — | 2 | — | 2 |
| 94 | 1 | — | 1 | — | — | — | 1 | — | 1 |
| 95 | 3 | 3 | — | — | — | — | 3 | 3 | — |
| 96 | 1 | 1 | — | — | — | — | 1 | 1 | — |
| 97 | 1 | 1 | — | — | — | — | 1 | 1 | — |
| 100 y más | 4 | 4 | — | — | — | — | 4 | 4 | — |
| *00 | 10 | 8 | 2 | 2 | 2 | — | 8 | 6 | 2 |
| TOTALES | 11.343 | 6.134 | 5.209 | 1.099 | 510 | 589 | 10.244 | 5.624 | 4.620 |

* Sin dato.

Comuna de Peralillo

| | | | | | | | | | |
|----|-----|-----|-----|----|----|----|-----|----|----|
| 0 | 216 | 131 | 85 | 58 | 34 | 24 | 158 | 97 | 61 |
| 1 | 165 | 93 | 72 | 62 | 33 | 29 | 103 | 60 | 43 |
| 2 | 201 | 95 | 106 | 54 | 24 | 30 | 147 | 71 | 76 |
| 3 | 232 | 111 | 121 | 61 | 29 | 32 | 171 | 82 | 89 |
| 4 | 247 | 114 | 133 | 69 | 34 | 35 | 178 | 80 | 98 |
| 5 | 217 | 109 | 108 | 63 | 32 | 31 | 154 | 77 | 77 |
| 6 | 227 | 111 | 116 | 62 | 27 | 35 | 165 | 84 | 81 |
| 7 | 231 | 130 | 101 | 77 | 42 | 35 | 154 | 88 | 66 |
| 8 | 226 | 116 | 110 | 60 | 30 | 30 | 166 | 86 | 80 |
| 9 | 164 | 79 | 85 | 62 | 32 | 30 | 102 | 47 | 55 |
| 10 | 204 | 109 | 95 | 60 | 33 | 27 | 144 | 76 | 68 |
| 11 | 146 | 75 | 71 | 47 | 24 | 23 | 99 | 51 | 48 |
| 12 | 181 | 103 | 78 | 46 | 24 | 22 | 135 | 79 | 56 |
| 13 | 143 | 73 | 70 | 48 | 19 | 29 | 95 | 54 | 41 |
| 14 | 147 | 73 | 74 | 34 | 20 | 14 | 113 | 53 | 60 |
| 15 | 126 | 71 | 55 | 39 | 19 | 20 | 87 | 52 | 35 |
| 16 | 125 | 70 | 55 | 30 | 13 | 17 | 95 | 57 | 38 |
| 17 | 141 | 84 | 57 | 39 | 18 | 21 | 102 | 66 | 36 |
| 18 | 140 | 89 | 51 | 37 | 18 | 19 | 103 | 71 | 32 |
| 19 | 96 | 62 | 34 | 23 | 7 | 16 | 73 | 55 | 18 |
| 20 | 119 | 64 | 55 | 36 | 13 | 23 | 83 | 51 | 32 |
| 21 | 131 | 71 | 60 | 49 | 23 | 26 | 82 | 48 | 34 |
| 22 | 136 | 66 | 70 | 33 | 12 | 21 | 103 | 54 | 49 |
| 23 | 108 | 58 | 50 | 33 | 15 | 18 | 75 | 43 | 32 |
| 24 | 127 | 76 | 51 | 39 | 23 | 16 | 88 | 53 | 35 |
| 25 | 111 | 67 | 44 | 39 | 24 | 15 | 72 | 43 | 29 |
| 26 | 87 | 48 | 39 | 29 | 14 | 15 | 58 | 34 | 24 |
| 27 | 88 | 50 | 38 | 28 | 15 | 13 | 60 | 35 | 25 |
| 28 | 96 | 45 | 51 | 28 | 12 | 16 | 68 | 33 | 35 |
| 29 | 70 | 40 | 30 | 21 | 10 | 11 | 49 | 30 | 19 |
| 30 | 146 | 70 | 76 | 47 | 22 | 25 | 99 | 48 | 51 |
| 31 | 43 | 22 | 21 | 15 | 11 | 4 | 28 | 11 | 17 |
| 32 | 88 | 49 | 39 | 31 | 14 | 17 | 57 | 35 | 22 |
| 33 | 64 | 37 | 27 | 18 | 12 | 6 | 46 | 25 | 21 |
| 34 | 57 | 30 | 27 | 20 | 7 | 13 | 37 | 23 | 14 |
| 35 | 97 | 50 | 47 | 34 | 19 | 15 | 63 | 31 | 32 |
| 36 | 88 | 47 | 41 | 39 | 20 | 19 | 49 | 27 | 22 |
| 37 | 70 | 34 | 36 | 20 | 6 | 14 | 50 | 28 | 22 |
| 38 | 113 | 61 | 52 | 44 | 22 | 22 | 69 | 39 | 30 |
| 39 | 54 | 36 | 18 | 19 | 10 | 9 | 35 | 26 | 9 |
| 40 | 109 | 53 | 56 | 31 | 14 | 17 | 78 | 39 | 39 |
| 41 | 49 | 36 | 13 | 17 | 13 | 4 | 32 | 23 | 9 |
| 42 | 82 | 52 | 30 | 27 | 17 | 10 | 55 | 35 | 20 |
| 43 | 58 | 28 | 30 | 21 | 6 | 15 | 37 | 22 | 15 |
| 44 | 42 | 18 | 24 | 13 | 7 | 6 | 29 | 11 | 18 |
| 45 | 70 | 38 | 32 | 20 | 8 | 12 | 50 | 30 | 20 |
| 46 | 46 | 28 | 18 | 16 | 7 | 9 | 30 | 21 | 9 |
| 47 | 35 | 15 | 20 | 14 | 7 | 7 | 21 | 8 | 13 |
| 48 | 57 | 30 | 27 | 22 | 12 | 10 | 35 | 18 | 17 |
| 49 | 26 | 17 | 9 | 7 | 3 | 4 | 19 | 14 | 5 |
| 50 | 84 | 35 | 49 | 26 | 10 | 16 | 58 | 25 | 33 |
| 51 | 35 | 22 | 13 | 13 | 8 | 5 | 22 | 14 | 8 |
| 52 | 67 | 36 | 31 | 28 | 13 | 15 | 39 | 23 | 16 |
| 53 | 43 | 28 | 15 | 14 | 9 | 5 | 29 | 19 | 10 |
| 54 | 27 | 17 | 10 | 11 | 8 | 3 | 16 | 9 | 7 |
| 55 | 43 | 18 | 25 | 13 | 2 | 11 | 30 | 16 | 14 |
| 56 | 36 | 18 | 18 | 10 | 6 | 4 | 26 | 12 | 14 |
| 57 | 26 | 14 | 12 | 11 | 4 | 7 | 15 | 10 | 5 |
| 58 | 38 | 18 | 20 | 9 | 4 | 5 | 29 | 14 | 15 |
| 59 | 23 | 11 | 12 | 7 | 4 | 3 | 16 | 7 | 9 |
| 60 | 96 | 29 | 67 | 42 | 11 | 31 | 54 | 18 | 36 |

Comuna de Peralillo

(Continuación)

Cuadro N.º 1

| POBLACION URBANA Y RURAL POR AÑOS DE EDAD Y SEXO | | | | | | | | | |
|--|---------------|---------|---------|--------------|---------|---------|-------------|---------|---------|
| EDAD AÑOS | TOTAL GENERAL | | | TOTAL URBANO | | | TOTAL RURAL | | |
| | Total | Hombres | Mujeres | Total | Hombres | Mujeres | Total | Hombres | Mujeres |
| 61 | 17 | 9 | 8 | 6 | 1 | 5 | 11 | 8 | 3 |
| 62 | 27 | 16 | 11 | 10 | 5 | 5 | 17 | 11 | 6 |
| 63 | 33 | 13 | 20 | 13 | 4 | 9 | 20 | 9 | 11 |
| 64 | 24 | 14 | 10 | 13 | 6 | 7 | 11 | 8 | 3 |
| 65 | 54 | 28 | 26 | 21 | 10 | 11 | 33 | 18 | 15 |
| 66 | 16 | 8 | 8 | 7 | 3 | 4 | 9 | 5 | 4 |
| 67 | 15 | 8 | 7 | 8 | 6 | 2 | 7 | 2 | 5 |
| 68 | 14 | 4 | 10 | 5 | 1 | 4 | 9 | 3 | 6 |
| 69 | 7 | 6 | 1 | 3 | 2 | 1 | 4 | 4 | — |
| 70 | 50 | 22 | 28 | 18 | 4 | 14 | 32 | 18 | 14 |
| 71 | 5 | 4 | 1 | 4 | 4 | — | 1 | — | 1 |
| 72 | 21 | 11 | 10 | 11 | 6 | 5 | 10 | 5 | 5 |
| 73 | 13 | 12 | 1 | 2 | 2 | — | 11 | 10 | 1 |
| 74 | 9 | 4 | 5 | 3 | 2 | 1 | 6 | 2 | 4 |
| 75 | 21 | 12 | 9 | 10 | 6 | 4 | 11 | 6 | 5 |
| 76 | 14 | 7 | 7 | 7 | 3 | 4 | 7 | 4 | 3 |
| 77 | 5 | 4 | 1 | 2 | 2 | — | 3 | 2 | 1 |
| 78 | 8 | 4 | 4 | 6 | 4 | 2 | 2 | — | 2 |
| 79 | 2 | 1 | 1 | — | — | — | 2 | 1 | 1 |
| 80 | 28 | 9 | 19 | 19 | 7 | 12 | 9 | 2 | 7 |
| 81 | 3 | — | 3 | 2 | — | 2 | 1 | — | 1 |
| 82 | 3 | 3 | — | 1 | 1 | — | 2 | 2 | — |
| 83 | 1 | 1 | — | — | — | — | 1 | 1 | — |
| 84 | 3 | 1 | 2 | — | — | — | 3 | 1 | 2 |
| 85 | 7 | 3 | 4 | 1 | — | 1 | 6 | 3 | 3 |
| 86 | 2 | 1 | 1 | 1 | — | 1 | 1 | 1 | — |
| 87 | 1 | 1 | — | — | — | — | 1 | 1 | — |
| 88 | 4 | 2 | 2 | — | — | — | 4 | 2 | 2 |
| 89 | 1 | — | 1 | 1 | — | 1 | — | — | — |
| 90 | 6 | 2 | 4 | 3 | 1 | 2 | 3 | 1 | 2 |
| 92 | 1 | — | 1 | — | — | — | 1 | — | 1 |
| 95 | 1 | 1 | — | 1 | 1 | — | — | — | — |
| 96 | 1 | 1 | — | — | — | — | 1 | 1 | — |
| 97 | 1 | — | 1 | — | — | — | 1 | — | 1 |
| 100 y más | 11 | 1 | — | — | — | — | 1 | — | — |
| *00 | 30 | 15 | 15 | 9 | 6 | 3 | 21 | 9 | 12 |
| TOTALES | 7.009 | 3.708 | 3.301 | 2.212 | 1.076 | 1.136 | 4.797 | 2.632 | 2.165 |

* Sin dato.

Comuna de Marchigüe

| | | | | | | | | | |
|----|-----|----|----|----|----|----|-----|----|----|
| 0 | 134 | 61 | 73 | 12 | 4 | 8 | 122 | 57 | 65 |
| 1 | 108 | 55 | 53 | 15 | 8 | 7 | 93 | 47 | 46 |
| 2 | 130 | 68 | 62 | 19 | 11 | 8 | 111 | 57 | 54 |
| 3 | 142 | 68 | 74 | 14 | 8 | 6 | 128 | 60 | 68 |
| 4 | 133 | 64 | 69 | 17 | 6 | 11 | 116 | 58 | 58 |
| 5 | 137 | 68 | 69 | 16 | 10 | 6 | 121 | 58 | 63 |
| 6 | 143 | 77 | 66 | 20 | 9 | 11 | 123 | 68 | 55 |
| 7 | 132 | 71 | 61 | 10 | 5 | 5 | 122 | 66 | 56 |
| 8 | 108 | 46 | 62 | 15 | 6 | 9 | 93 | 40 | 53 |
| 9 | 105 | 52 | 53 | 11 | 4 | 7 | 94 | 48 | 46 |
| 10 | 116 | 55 | 61 | 17 | 9 | 8 | 99 | 46 | 53 |
| 11 | 126 | 68 | 58 | 13 | 8 | 5 | 113 | 60 | 53 |
| 12 | 106 | 63 | 43 | 15 | 9 | 6 | 91 | 54 | 37 |
| 13 | 91 | 56 | 35 | 11 | 7 | 4 | 80 | 49 | 31 |
| 14 | 74 | 45 | 29 | 11 | 4 | 7 | 63 | 41 | 22 |
| 15 | 88 | 42 | 46 | 6 | 2 | 4 | 82 | 40 | 42 |
| 16 | 80 | 45 | 35 | 14 | 5 | 9 | 66 | 40 | 26 |
| 17 | 83 | 39 | 44 | 13 | 4 | 9 | 70 | 35 | 35 |
| 18 | 79 | 52 | 27 | 9 | 3 | 6 | 70 | 49 | 21 |
| 19 | 61 | 34 | 27 | 8 | 5 | 3 | 53 | 29 | 24 |
| 20 | 59 | 28 | 31 | 14 | 6 | 8 | 45 | 22 | 23 |
| 21 | 72 | 37 | 35 | 6 | 3 | 3 | 66 | 34 | 32 |
| 22 | 85 | 41 | 44 | 14 | 4 | 10 | 71 | 37 | 34 |
| 23 | 73 | 40 | 33 | 12 | 5 | 7 | 61 | 35 | 26 |
| 24 | 71 | 35 | 36 | 10 | 3 | 7 | 61 | 32 | 29 |
| 25 | 48 | 30 | 18 | 5 | 3 | 2 | 43 | 27 | 16 |
| 26 | 46 | 26 | 20 | 6 | 3 | 3 | 40 | 23 | 17 |
| 27 | 45 | 21 | 24 | 9 | 4 | 5 | 36 | 17 | 19 |
| 28 | 60 | 25 | 35 | 12 | 7 | 5 | 48 | 18 | 30 |
| 29 | 48 | 23 | 25 | 14 | 5 | 9 | 34 | 18 | 16 |
| 30 | 85 | 40 | 45 | 13 | 6 | 7 | 72 | 34 | 38 |
| 31 | 30 | 12 | 18 | 8 | 2 | 6 | 22 | 10 | 12 |
| 32 | 63 | 32 | 31 | 12 | 6 | 6 | 51 | 26 | 25 |

Comuna de Marchigüe

(Continuación)

Cuadro N.º 1

| POBLACION URBANA Y RURAL POR AÑOS DE EDAD Y SEXO | | | | | | | | | |
|--|---------------|--------------|--------------|--------------|------------|------------|--------------|--------------|--------------|
| EDAD AÑOS | TOTAL GENERAL | | | TOTAL URBANO | | | TOTAL RURAL | | |
| | Total | Hombres | Mujeres | Total | Hombres | Mujeres | Total | Hombres | Mujeres |
| 33 | 36 | 18 | 18 | 6 | 3 | 3 | 30 | 15 | 15 |
| 34 | 41 | 19 | 22 | 6 | 3 | 3 | 35 | 16 | 19 |
| 35 | 34 | 18 | 16 | 5 | 3 | 2 | 29 | 15 | 14 |
| 36 | 68 | 32 | 36 | 11 | 5 | 6 | 57 | 27 | 30 |
| 37 | 36 | 25 | 11 | 3 | 3 | — | 33 | 22 | 11 |
| 38 | 43 | 20 | 23 | 8 | 4 | 4 | 35 | 16 | 19 |
| 39 | 42 | 25 | 17 | 3 | 2 | 1 | 39 | 23 | 16 |
| 40 | 75 | 37 | 38 | 9 | 4 | 5 | 66 | 33 | 33 |
| 41 | 28 | 11 | 17 | 6 | 3 | 3 | 22 | 8 | 14 |
| 42 | 40 | 18 | 22 | 6 | 5 | 1 | 34 | 13 | 21 |
| 43 | 30 | 17 | 13 | 4 | 2 | 2 | 26 | 15 | 11 |
| 44 | 31 | 11 | 20 | 4 | 1 | 3 | 27 | 10 | 17 |
| 45 | 36 | 21 | 15 | 7 | 4 | 3 | 29 | 17 | 12 |
| 46 | 28 | 14 | 14 | 4 | 1 | 3 | 24 | 13 | 11 |
| 47 | 30 | 14 | 16 | 4 | 1 | 3 | 26 | 13 | 13 |
| 48 | 44 | 21 | 23 | 11 | 8 | 3 | 33 | 13 | 20 |
| 49 | 25 | 12 | 13 | 2 | — | 2 | 23 | 12 | 11 |
| 50 | 54 | 23 | 31 | 6 | 3 | 3 | 48 | 20 | 28 |
| 51 | 19 | 13 | 6 | 1 | — | 1 | 18 | 13 | 5 |
| 52 | 37 | 14 | 23 | 5 | — | 5 | 32 | 14 | 18 |
| 53 | 23 | 16 | 7 | 1 | 1 | — | 22 | 15 | 7 |
| 54 | 29 | 15 | 14 | 6 | 3 | 3 | 23 | 12 | 11 |
| 55 | 45 | 26 | 19 | 5 | 2 | 3 | 40 | 24 | 16 |
| 56 | 23 | 15 | 8 | 5 | 4 | 1 | 18 | 11 | 7 |
| 57 | 21 | 9 | 12 | 4 | 3 | 1 | 17 | 6 | 11 |
| 58 | 33 | 17 | 16 | 8 | 4 | 4 | 25 | 13 | 12 |
| 59 | 13 | 7 | 6 | 2 | 1 | 1 | 11 | 6 | 5 |
| 60 | 48 | 21 | 27 | 10 | 5 | 5 | 38 | 16 | 22 |
| 61 | 17 | 11 | 6 | 2 | 2 | — | 15 | 9 | 6 |
| 62 | 14 | 3 | 11 | 2 | — | 2 | 12 | 3 | 9 |
| 63 | 17 | 6 | 11 | 4 | 1 | 3 | 13 | 5 | 8 |
| 64 | 18 | 13 | 5 | 2 | 2 | — | 16 | 11 | 5 |
| 65 | 25 | 12 | 13 | 5 | 2 | 3 | 20 | 10 | 10 |
| 66 | 25 | 14 | 11 | 2 | 2 | — | 23 | 12 | 11 |
| 67 | 9 | 2 | 7 | 2 | — | 2 | 7 | 2 | 5 |
| 68 | 15 | 7 | 8 | 3 | 2 | 1 | 12 | 5 | 7 |
| 69 | 5 | 3 | 2 | — | — | — | 5 | 3 | 2 |
| 70 | 31 | 14 | 17 | 4 | 1 | 3 | 27 | 13 | 14 |
| 71 | 5 | 2 | 3 | 2 | 1 | 1 | 3 | 1 | 2 |
| 72 | 11 | 6 | 5 | 2 | 1 | 1 | 9 | 5 | 4 |
| 73 | 4 | 2 | 2 | 1 | — | 1 | 3 | 2 | 1 |
| 74 | 4 | 2 | 2 | 2 | 1 | 1 | 2 | 1 | 1 |
| 75 | 24 | 11 | 13 | 7 | 3 | 4 | 17 | 8 | 9 |
| 76 | 5 | 3 | 2 | 2 | 1 | 1 | 3 | 2 | 1 |
| 77 | 2 | 1 | 1 | — | — | — | 2 | 1 | 1 |
| 78 | 8 | 6 | 2 | 1 | — | 1 | 7 | 6 | 1 |
| 79 | 4 | 4 | — | 1 | 1 | — | 3 | 3 | — |
| 80 | 22 | 12 | 10 | 3 | 3 | — | 19 | 9 | 10 |
| 81 | 7 | 3 | 4 | 1 | — | 1 | 6 | 3 | 3 |
| 82 | 2 | 2 | — | — | — | — | 2 | 2 | — |
| 84 | 2 | 1 | 1 | — | — | — | 2 | 1 | 1 |
| 85 | 7 | 3 | 4 | — | — | — | 7 | 3 | 4 |
| 86 | 3 | 2 | 1 | 1 | 1 | — | 2 | 1 | 1 |
| 89 | 2 | 1 | 1 | — | — | — | 2 | 1 | 1 |
| 90 | 7 | 1 | 6 | — | — | — | 7 | 1 | 6 |
| 95 | 2 | 1 | 1 | 1 | 1 | — | 1 | — | 1 |
| *00 | 3 | 1 | 2 | — | — | — | 3 | 1 | 2 |
| TOTALES | 4.273 | 2.177 | 2.096 | 603 | 287 | 316 | 3.670 | 1.890 | 1.780 |

* Sin dato.

Comuna de Rosario

| | | | | | | | | | |
|----|-----|----|----|----|---|---|-----|----|----|
| 0 | 93 | 51 | 42 | 9 | 7 | 2 | 83 | 44 | 40 |
| 1 | 96 | 56 | 40 | 4 | 3 | 1 | 92 | 53 | 39 |
| 2 | 98 | 44 | 54 | 5 | 3 | 2 | 93 | 41 | 52 |
| 3 | 128 | 68 | 60 | 13 | 5 | 8 | 115 | 63 | 52 |
| 4 | 92 | 46 | 46 | 8 | 6 | 2 | 84 | 40 | 44 |
| 5 | 97 | 55 | 42 | 9 | 5 | 4 | 88 | 50 | 38 |
| 6 | 109 | 53 | 56 | 11 | 7 | 4 | 98 | 46 | 52 |
| 7 | 133 | 77 | 56 | 14 | 9 | 5 | 119 | 68 | 51 |
| 8 | 102 | 47 | 55 | 9 | 4 | 5 | 93 | 43 | 50 |
| 9 | 74 | 32 | 42 | 6 | 2 | 4 | 68 | 30 | 38 |
| 10 | 80 | 37 | 43 | 3 | 1 | 2 | 77 | 36 | 41 |

| EDAD AÑOS | TOTAL GENERAL | | | TOTAL URBANO | | | TOTAL RURAL | | |
|--------------|---------------|---------|---------|--------------|---------|---------|-------------|---------|---------|
| | Total | Hombres | Mujeres | Total | Hombres | Mujeres | Total | Hombres | Mujeres |
| 11 | 73 | 26 | 47 | 4 | 1 | 3 | 69 | 25 | 44 |
| 12 | 80 | 40 | 40 | 7 | 4 | 3 | 73 | 36 | 37 |
| 13 | 48 | 23 | 20 | 4 | 2 | 2 | 44 | 26 | 18 |
| 14 | 59 | 33 | 26 | 3 | 2 | 1 | 56 | 31 | 25 |
| 15 | 63 | 39 | 24 | 2 | 2 | — | 61 | 37 | 24 |
| 16 | 59 | 26 | 33 | 8 | 5 | 3 | 51 | 21 | 30 |
| 17 | 49 | 24 | 25 | 6 | 3 | 3 | 43 | 21 | 22 |
| 18 | 60 | 31 | 29 | 6 | 4 | 2 | 54 | 27 | 27 |
| 19 | 60 | 27 | 33 | 3 | 1 | 2 | 57 | 26 | 31 |
| 20 | 53 | 30 | 23 | 6 | 3 | 3 | 47 | 27 | 20 |
| 21 | 48 | 24 | 24 | 5 | 2 | 3 | 43 | 22 | 21 |
| 22 | 50 | 23 | 27 | 4 | — | 4 | 46 | 23 | 23 |
| 23 | 36 | 19 | 17 | 2 | 1 | 1 | 34 | 18 | 16 |
| 24 | 33 | 17 | 16 | 2 | 1 | 1 | 31 | 16 | 15 |
| 25 | 54 | 27 | 27 | 7 | 4 | 3 | 47 | 23 | 24 |
| 26 | 46 | 29 | 17 | 6 | 2 | 4 | 40 | 27 | 13 |
| 27 | 41 | 22 | 19 | 7 | 2 | 5 | 34 | 20 | 14 |
| 28 | 52 | 27 | 25 | 5 | 2 | 3 | 47 | 25 | 22 |
| 29 | 30 | 14 | 16 | 5 | 1 | 4 | 25 | 13 | 12 |
| 30 | 68 | 34 | 34 | 7 | 4 | 3 | 61 | 30 | 31 |
| 31 | 28 | 12 | 16 | 6 | 3 | 3 | 22 | 9 | 13 |
| 32 | 51 | 21 | 30 | 8 | 3 | 5 | 43 | 18 | 25 |
| 33 | 28 | 12 | 16 | — | — | — | 28 | 12 | 16 |
| 34 | 33 | 12 | 21 | 3 | 2 | 1 | 30 | 10 | 20 |
| 35 | 40 | 20 | 20 | 6 | 6 | — | 34 | 14 | 20 |
| 36 | 47 | 20 | 27 | 7 | 3 | 4 | 40 | 17 | 23 |
| 37 | 33 | 16 | 17 | 1 | — | 1 | 32 | 16 | 16 |
| 38 | 29 | 13 | 16 | 4 | 1 | 3 | 25 | 12 | 13 |
| 39 | 15 | 12 | 3 | 1 | 1 | — | 14 | 11 | 3 |
| 40 | 64 | 32 | 32 | 6 | 3 | 3 | 58 | 29 | 29 |
| 41 | 13 | 9 | 4 | — | — | — | 13 | 9 | 4 |
| 42 | 32 | 17 | 15 | 4 | 3 | 1 | 28 | 14 | 14 |
| 43 | 16 | 4 | 12 | 1 | — | 1 | 15 | 4 | 11 |
| 44 | 10 | 6 | 4 | — | — | — | 10 | 6 | 4 |
| 45 | 21 | 13 | 8 | 2 | 1 | 1 | 19 | 12 | 7 |
| 46 | 20 | 11 | 9 | 1 | — | 1 | 19 | 11 | 8 |
| 47 | 14 | 6 | 8 | 1 | 1 | — | 13 | 5 | 8 |
| 48 | 25 | 8 | 17 | 2 | — | 2 | 23 | 8 | 15 |
| 49 | 13 | 9 | 4 | — | — | — | 13 | 9 | 4 |
| 50 | 40 | 17 | 23 | 4 | 2 | 2 | 36 | 15 | 21 |
| 51 | 17 | 7 | 10 | 1 | 1 | — | 16 | 6 | 10 |
| 52 | 27 | 19 | 8 | 2 | 1 | 1 | 25 | 18 | 7 |
| 53 | 12 | 8 | 4 | — | — | — | 12 | 8 | 4 |
| 54 | 19 | 8 | 11 | 2 | 2 | — | 17 | 6 | 11 |
| 55 | 20 | 6 | 14 | 4 | — | 4 | 16 | 6 | 10 |
| 56 | 13 | 9 | 4 | 2 | 2 | — | 11 | 7 | 4 |
| 57 | 7 | — | 7 | 1 | — | 1 | 6 | — | 6 |
| 58 | 24 | 11 | 13 | 2 | — | 2 | 22 | 11 | 11 |
| 59 | 13 | 6 | 7 | — | — | — | 13 | 6 | 7 |
| 60 | 76 | 29 | 47 | 9 | 3 | 6 | 67 | 26 | 41 |
| 61 | 8 | 3 | 5 | 1 | — | 1 | 7 | 3 | 4 |
| 62 | 18 | 5 | 13 | 4 | 1 | 3 | 14 | 4 | 10 |
| 63 | 11 | 2 | 9 | 1 | — | 1 | 10 | 2 | 8 |
| 64 | 10 | 6 | 4 | 2 | 1 | 1 | 8 | 5 | 3 |
| 65 | 27 | 10 | 17 | — | — | — | 27 | 10 | 17 |
| 66 | 14 | 5 | 9 | 2 | 1 | 1 | 12 | 4 | 8 |
| 67 | 6 | 3 | 3 | — | — | — | 6 | 3 | 3 |
| 68 | 17 | 7 | 10 | 1 | — | 1 | 16 | 7 | 9 |
| 69 | 5 | — | 5 | 1 | — | 1 | 4 | — | 4 |
| 70 | 28 | 13 | 15 | 2 | 2 | — | 26 | 11 | 15 |
| 71 | 7 | 3 | 4 | 1 | 1 | — | 6 | 2 | 4 |
| 72 | 9 | 3 | 6 | 2 | — | 2 | 7 | 3 | 4 |
| 73 | 7 | 2 | 5 | 1 | — | 1 | 6 | 2 | 4 |
| 74 | 3 | — | 3 | — | — | — | 3 | — | 3 |
| 75 | 13 | 3 | 10 | 1 | 1 | — | 12 | 2 | 10 |
| 76 | 13 | 7 | 6 | 1 | — | 1 | 12 | 7 | 5 |
| 77 | 5 | 4 | 1 | — | — | — | 5 | 4 | 1 |
| 78 | 4 | 2 | 2 | — | — | — | 4 | 2 | 2 |
| 79 | 1 | 1 | — | 1 | 1 | — | — | — | — |
| 80 | 16 | 5 | 11 | 1 | — | 1 | 15 | 5 | 10 |
| 81 | 2 | — | 2 | — | — | — | 2 | — | 2 |
| 82 | 4 | 2 | 2 | — | — | — | 4 | 2 | 2 |
| 83 | 1 | — | 1 | — | — | — | 1 | — | 1 |
| 84 | 2 | 1 | 1 | — | — | — | 2 | 1 | 1 |
| 85 | 2 | — | 2 | — | — | — | 2 | — | 2 |
| 86 | 1 | — | 1 | — | — | — | 1 | — | 1 |
| 88 | 2 | 2 | — | — | — | — | 2 | 2 | — |

Comuna de Rosario

(Continuación)

Cuadro N.º 1

| POBLACION URBANA Y RURAL POR AÑOS DE EDAD Y SEXO | | | | | | | | | |
|--|---------------|---------|---------|--------------|---------|---------|-------------|---------|---------|
| EDAD AÑOS | TOTAL GENERAL | | | TOTAL URBANO | | | TOTAL RURAL | | |
| | Total | Hombres | Mujeres | Total | Hombres | Mujeres | Total | Hombres | Mujeres |
| 89 | 1 | — | 1 | 1 | — | 1 | — | — | — |
| 90 | 5 | 2 | 3 | — | — | — | 5 | 2 | 3 |
| 93 | 1 | — | 1 | — | — | — | 1 | — | 1 |
| 94 | 1 | — | 1 | — | — | — | 1 | — | 1 |
| 96 | 2 | 1 | 1 | — | — | — | 2 | 1 | 1 |
| 98 | 2 | 1 | 1 | — | — | — | 2 | 1 | 1 |
| 100 y más | 1 | — | 1 | — | — | — | 1 | — | 1 |
| *00 | 11 | 5 | 6 | 3 | 1 | 2 | 8 | 4 | 4 |
| Totales | 3.224 | 1.577 | 1.647 | 296 | 145 | 151 | 2.928 | 1.432 | 1.496 |

* Sin dato.

Comuna de Pichilemu

| | | | | | | | | | |
|----|-----|-----|-----|----|----|----|-----|-----|----|
| 0 | 205 | 110 | 95 | 49 | 23 | 26 | 156 | 87 | 69 |
| 1 | 205 | 113 | 92 | 41 | 16 | 25 | 164 | 97 | 67 |
| 2 | 220 | 124 | 96 | 40 | 16 | 24 | 180 | 108 | 72 |
| 3 | 218 | 111 | 107 | 53 | 32 | 21 | 165 | 79 | 86 |
| 4 | 219 | 117 | 102 | 44 | 26 | 18 | 175 | 91 | 84 |
| 5 | 227 | 116 | 111 | 52 | 21 | 31 | 175 | 95 | 80 |
| 6 | 238 | 114 | 124 | 50 | 22 | 28 | 188 | 92 | 96 |
| 7 | 253 | 139 | 114 | 61 | 34 | 27 | 192 | 105 | 87 |
| 8 | 216 | 102 | 114 | 43 | 15 | 28 | 173 | 87 | 86 |
| 9 | 179 | 99 | 80 | 43 | 18 | 25 | 136 | 81 | 55 |
| 10 | 213 | 106 | 107 | 38 | 18 | 20 | 175 | 88 | 87 |
| 11 | 154 | 83 | 71 | 50 | 27 | 23 | 104 | 56 | 48 |
| 12 | 218 | 106 | 112 | 50 | 24 | 26 | 168 | 82 | 86 |
| 13 | 133 | 76 | 57 | 26 | 16 | 10 | 107 | 60 | 47 |
| 14 | 166 | 75 | 91 | 38 | 17 | 21 | 128 | 58 | 70 |
| 15 | 144 | 64 | 80 | 41 | 17 | 24 | 103 | 47 | 56 |
| 16 | 155 | 82 | 73 | 42 | 20 | 22 | 113 | 62 | 51 |
| 17 | 120 | 58 | 62 | 34 | 14 | 20 | 86 | 44 | 42 |
| 18 | 134 | 74 | 60 | 30 | 19 | 11 | 104 | 55 | 49 |
| 19 | 107 | 48 | 59 | 32 | 15 | 17 | 75 | 33 | 42 |
| 20 | 126 | 59 | 67 | 31 | 12 | 19 | 95 | 47 | 48 |
| 21 | 107 | 55 | 52 | 31 | 14 | 17 | 76 | 41 | 35 |
| 22 | 149 | 86 | 63 | 34 | 15 | 19 | 115 | 71 | 44 |
| 23 | 123 | 64 | 59 | 30 | 12 | 18 | 93 | 52 | 41 |
| 24 | 115 | 60 | 55 | 23 | 11 | 12 | 92 | 49 | 43 |
| 25 | 110 | 45 | 65 | 25 | 8 | 17 | 85 | 37 | 48 |
| 26 | 92 | 48 | 44 | 20 | 10 | 10 | 72 | 38 | 34 |
| 27 | 89 | 41 | 48 | 32 | 8 | 24 | 57 | 33 | 24 |
| 28 | 94 | 46 | 48 | 22 | 12 | 10 | 72 | 34 | 38 |
| 29 | 73 | 37 | 36 | 20 | 11 | 9 | 53 | 26 | 27 |
| 30 | 119 | 51 | 68 | 23 | 10 | 13 | 96 | 41 | 55 |
| 31 | 55 | 26 | 29 | 11 | 5 | 6 | 44 | 21 | 23 |
| 32 | 90 | 54 | 36 | 23 | 11 | 12 | 67 | 43 | 24 |
| 33 | 53 | 34 | 19 | 9 | 2 | 7 | 44 | 32 | 12 |
| 34 | 64 | 36 | 28 | 17 | 9 | 8 | 47 | 27 | 20 |
| 35 | 67 | 34 | 33 | 12 | 6 | 6 | 55 | 28 | 27 |
| 36 | 72 | 37 | 35 | 24 | 10 | 14 | 48 | 27 | 21 |
| 37 | 59 | 34 | 25 | 16 | 11 | 5 | 43 | 23 | 20 |
| 38 | 81 | 40 | 41 | 22 | 10 | 12 | 59 | 30 | 29 |
| 39 | 53 | 27 | 26 | 23 | 10 | 13 | 30 | 17 | 13 |
| 40 | 105 | 49 | 56 | 27 | 10 | 17 | 78 | 39 | 39 |
| 41 | 51 | 24 | 27 | 16 | 9 | 7 | 35 | 15 | 20 |
| 42 | 86 | 43 | 43 | 24 | 14 | 10 | 62 | 29 | 33 |
| 43 | 50 | 23 | 27 | 11 | 4 | 7 | 39 | 19 | 20 |
| 44 | 49 | 27 | 22 | 13 | 8 | 5 | 36 | 19 | 17 |
| 45 | 60 | 24 | 36 | 10 | 3 | 7 | 50 | 21 | 29 |
| 46 | 50 | 20 | 30 | 12 | 6 | 6 | 38 | 14 | 24 |
| 47 | 45 | 21 | 24 | 14 | 7 | 7 | 31 | 14 | 17 |
| 48 | 70 | 38 | 32 | 15 | 8 | 7 | 55 | 30 | 25 |
| 49 | 44 | 19 | 25 | 16 | 6 | 10 | 28 | 13 | 15 |
| 50 | 98 | 44 | 54 | 19 | 6 | 13 | 79 | 38 | 41 |
| 51 | 36 | 16 | 20 | 13 | 6 | 7 | 23 | 10 | 13 |
| 52 | 66 | 34 | 32 | 21 | 11 | 10 | 45 | 23 | 22 |
| 53 | 36 | 23 | 13 | 10 | 5 | 5 | 26 | 18 | 8 |
| 54 | 41 | 20 | 21 | 6 | 3 | 3 | 35 | 17 | 18 |
| 55 | 60 | 32 | 28 | 13 | 6 | 7 | 47 | 26 | 21 |
| 56 | 43 | 23 | 20 | 10 | 4 | 6 | 33 | 19 | 14 |
| 57 | 23 | 18 | 5 | 6 | 5 | 1 | 17 | 13 | 4 |
| 58 | 51 | 17 | 34 | 16 | 3 | 13 | 35 | 14 | 21 |
| 59 | 19 | 9 | 10 | 4 | 2 | 2 | 15 | 7 | 8 |
| 60 | 97 | 42 | 55 | 20 | 9 | 11 | 77 | 33 | 44 |

Comuna de Pichilemu

(Continuación)

Cuadro N.º 1

POBLACION URBANA Y RURAL POR AÑOS DE EDAD Y SEXO

| AÑOS EDAD | TOTAL GENERAL | | | TOTAL URBANO | | | TOTAL RURAL | | |
|--------------|---------------|---------|---------|--------------|---------|---------|-------------|---------|---------|
| | Total | Hombres | Mujeres | Total | Hombres | Mujeres | Total | Hombres | Mujeres |
| 61 | 13 | 5 | 8 | 4 | 2 | 2 | 9 | 3 | 6 |
| 62 | | 15 | 10 | 11 | 7 | 4 | 14 | 8 | 6 |
| 63 | | 10 | 13 | 9 | 5 | 4 | 14 | 5 | 9 |
| 64 | 20 | 14 | 11 | 10 | 5 | 5 | 15 | 9 | 6 |
| 65 | 51 | 22 | 29 | 16 | 5 | 11 | 35 | 17 | 18 |
| 66 | 23 | 11 | 12 | 3 | 2 | 1 | 20 | 9 | 11 |
| 67 | 23 | 9 | 14 | 9 | 4 | 5 | 14 | 5 | 9 |
| 68 | 25 | 13 | 12 | 5 | 4 | 1 | 20 | 9 | 11 |
| 69 | 14 | 9 | 5 | 3 | 1 | 2 | 11 | 8 | 3 |
| 70 | 54 | 18 | 36 | 12 | 5 | 7 | 42 | 13 | 29 |
| 71 | 7 | 3 | 4 | 2 | — | 2 | 5 | 3 | 2 |
| 72 | 24 | 12 | 12 | 4 | 3 | 1 | 20 | 9 | 11 |
| 73 | 9 | 3 | 6 | 3 | — | 3 | 6 | 3 | 3 |
| 74 | 14 | 5 | 9 | 6 | 1 | 5 | 8 | 4 | 4 |
| 75 | 16 | 8 | 8 | 2 | — | 2 | 14 | 8 | 6 |
| 76 | 4 | 1 | 3 | 2 | 1 | 1 | 2 | — | 2 |
| 77 | 10 | 3 | 7 | 3 | 1 | 2 | 7 | 2 | 5 |
| 78 | 11 | 4 | 7 | 2 | — | 2 | 9 | 4 | 5 |
| 79 | 2 | 1 | 1 | — | — | — | 2 | 1 | 1 |
| 80 | 29 | 12 | 17 | 10 | 4 | 6 | 19 | 8 | 11 |
| 81 | 3 | 2 | 1 | 1 | — | 1 | 2 | 2 | — |
| 82 | 7 | 1 | 6 | — | — | — | 7 | 1 | 6 |
| 83 | 2 | 1 | 1 | — | — | — | 2 | 1 | 1 |
| 84 | 5 | 2 | 3 | 2 | 1 | 1 | 3 | 1 | 2 |
| 85 | 10 | 4 | 6 | 4 | 1 | 3 | 6 | 3 | 3 |
| 86 | 2 | 1 | 1 | — | — | — | 2 | 1 | 1 |
| 88 | 2 | 1 | 1 | — | — | — | 2 | 1 | 1 |
| 89 | 2 | 1 | 1 | 1 | 1 | — | 1 | — | 1 |
| 90 | 10 | 3 | 7 | 3 | — | 3 | 7 | 3 | 4 |
| 92 | 2 | — | 2 | — | — | — | 2 | — | 2 |
| 93 | 1 | — | 1 | 1 | — | 1 | — | — | — |
| 95 | 1 | — | 1 | — | — | — | 1 | — | 1 |
| 98 | 1 | — | 1 | — | — | — | 1 | — | 1 |
| 99 | 1 | 1 | — | — | — | — | 1 | 1 | — |
| 100 y más | 1 | — | 1 | — | — | — | 1 | — | 1 |
| *00 | 3 | — | 3 | 2 | — | 2 | 1 | — | 1 |
| TOTALES | 7.150 | 3.592 | 3.558 | 1.731 | 795 | 936 | 5.419 | 2.797 | 2.622 |

* Sin dato.

Comuna de Pumanque

| | | | | | | | | | |
|----|-----|----|----|----|---|---|-----|----|----|
| 0 | 79 | 33 | 46 | 9 | 4 | 5 | 70 | 29 | 41 |
| 1 | 78 | 42 | 36 | 8 | 7 | 1 | 70 | 35 | 35 |
| 2 | 82 | 37 | 45 | 9 | 3 | 6 | 73 | 34 | 39 |
| 3 | 99 | 52 | 47 | 7 | 3 | 4 | 92 | 49 | 43 |
| 4 | 87 | 47 | 40 | 7 | 2 | 5 | 80 | 45 | 35 |
| 5 | 111 | 52 | 59 | 8 | 5 | 3 | 103 | 47 | 56 |
| 6 | 92 | 48 | 44 | 7 | 4 | 3 | 85 | 44 | 41 |
| 7 | 108 | 57 | 51 | 4 | 2 | 2 | 104 | 55 | 49 |
| 8 | 93 | 52 | 41 | 9 | 5 | 4 | 84 | 47 | 37 |
| 9 | 56 | 28 | 28 | 3 | 2 | 1 | 53 | 26 | 27 |
| 10 | 120 | 48 | 72 | 10 | 3 | 7 | 110 | 45 | 65 |
| 11 | 70 | 32 | 38 | 7 | 3 | 4 | 63 | 29 | 34 |
| 12 | 84 | 41 | 43 | 5 | 1 | 4 | 79 | 40 | 39 |
| 13 | 59 | 32 | 27 | 5 | 2 | 3 | 54 | 30 | 24 |
| 14 | 76 | 30 | 46 | 5 | 2 | 3 | 71 | 28 | 43 |
| 15 | 65 | 33 | 32 | 10 | 5 | 5 | 55 | 28 | 27 |
| 16 | 57 | 24 | 33 | 8 | 1 | 7 | 49 | 23 | 26 |
| 17 | 54 | 27 | 27 | 5 | 2 | 3 | 49 | 25 | 24 |
| 18 | 58 | 33 | 25 | 5 | — | 5 | 53 | 33 | 20 |
| 19 | 55 | 27 | 28 | 5 | 1 | 4 | 50 | 26 | 24 |
| 20 | 56 | 30 | 26 | 5 | 2 | 3 | 51 | 28 | 23 |
| 21 | 41 | 22 | 19 | 6 | 4 | 2 | 34 | 18 | 17 |
| 22 | 58 | 34 | 24 | 3 | — | 3 | 55 | 34 | 21 |
| 23 | 41 | 25 | 16 | 6 | 3 | 3 | 35 | 22 | 13 |
| 24 | 43 | 21 | 22 | 6 | 2 | 4 | 37 | 19 | 18 |
| 25 | 58 | 32 | 26 | 4 | 1 | 3 | 54 | 31 | 23 |
| 26 | 26 | 13 | 13 | 4 | 1 | 3 | 20 | 12 | 10 |
| 27 | 35 | 13 | 22 | — | — | — | 34 | 13 | 22 |
| 28 | 33 | 21 | 12 | 2 | 2 | — | 30 | 19 | 12 |
| 29 | 31 | 17 | 14 | 4 | 2 | 2 | 26 | 15 | 12 |
| 30 | 64 | 31 | 33 | 4 | 2 | 2 | 60 | 29 | 31 |
| 31 | 18 | 11 | 7 | 3 | 3 | — | 15 | 8 | 7 |

| POBLACION URBANA Y RURAL POR AÑOS DE EDAD Y SEXO | | | | | | | | | |
|--|---------------|---------|---------|--------------|---------|---------|-------------|---------|---------|
| EDAD AÑOS | TOTAL GENERAL | | | TOTAL URBANO | | | TOTAL RURAL | | |
| | Total | Hombres | Mujeres | Total | Hombres | Mujeres | Total | Hombres | Mujeres |
| 32 | 35 | 18 | 17 | 5 | 2 | 3 | 30 | 16 | 14 |
| 33 | 26 | 11 | 15 | 3 | — | 3 | 23 | 11 | 12 |
| 34 | 28 | 13 | 15 | 1 | 1 | — | 27 | 12 | 15 |
| 35 | 41 | 26 | 15 | 3 | 2 | 1 | 38 | 24 | 14 |
| 36 | 24 | 13 | 11 | 2 | 2 | — | 22 | 11 | 11 |
| 37 | 18 | 8 | 10 | 3 | 1 | 2 | 15 | 7 | 8 |
| 38 | 32 | 18 | 14 | 5 | 2 | 3 | 27 | 16 | 11 |
| 39 | 22 | 10 | 12 | 4 | 1 | 3 | 18 | 9 | 9 |
| 40 | 68 | 35 | 33 | 5 | 2 | 3 | 63 | 33 | 30 |
| 41 | 15 | 8 | 7 | 1 | — | 1 | 14 | 8 | 6 |
| 42 | 37 | 20 | 17 | 3 | 1 | 2 | 34 | 19 | 15 |
| 43 | 18 | 8 | 10 | — | — | — | 18 | 8 | 10 |
| 44 | 17 | 8 | 9 | 1 | 1 | — | 16 | 7 | 9 |
| 45 | 31 | 12 | 19 | 3 | 2 | 1 | 28 | 10 | 18 |
| 46 | 16 | 5 | 11 | 3 | — | 3 | 13 | 5 | 8 |
| 47 | 20 | 12 | 8 | 3 | 1 | 2 | 17 | 11 | 6 |
| 48 | 20 | 11 | 9 | 3 | 2 | 1 | 17 | 9 | 8 |
| 49 | 18 | 11 | 7 | 3 | — | 3 | 15 | 11 | 4 |
| 50 | 51 | 14 | 37 | 5 | — | 5 | 46 | 14 | 32 |
| 51 | 13 | 7 | 6 | 2 | — | 2 | 11 | 7 | 4 |
| 52 | 22 | 10 | 12 | 5 | 1 | 4 | 17 | 9 | 8 |
| 53 | 12 | 6 | 6 | 1 | — | 1 | 11 | 6 | 5 |
| 54 | 18 | 7 | 11 | 3 | — | 3 | 15 | 7 | 8 |
| 55 | 32 | 17 | 15 | 6 | 4 | 2 | 26 | 13 | 13 |
| 56 | 18 | 7 | 11 | 1 | — | 1 | 17 | 7 | 10 |
| 57 | 14 | 7 | 7 | 1 | — | 1 | 13 | 7 | 6 |
| 58 | 20 | 5 | 15 | 3 | — | 3 | 17 | 5 | 12 |
| 59 | 6 | 4 | 2 | 2 | 1 | 1 | 4 | 3 | 1 |
| 60 | 50 | 27 | 23 | 5 | 1 | 4 | 45 | 26 | 19 |
| 61 | 10 | 5 | 5 | 2 | — | 2 | 8 | 5 | 3 |
| 62 | 20 | 10 | 10 | 5 | 2 | 3 | 15 | 8 | 7 |
| 63 | 10 | 4 | 6 | — | — | — | 10 | 4 | 6 |
| 64 | 17 | 11 | 6 | 3 | 3 | — | 14 | 8 | 6 |
| 65 | 24 | 8 | 16 | 2 | — | 2 | 22 | 8 | 14 |
| 66 | 11 | 9 | 2 | 1 | — | 1 | 10 | 9 | 1 |
| 67 | 13 | 7 | 6 | 3 | 2 | 1 | 10 | 5 | 5 |
| 68 | 12 | 5 | 7 | 1 | — | 1 | 11 | 5 | 6 |
| 69 | 6 | 1 | 5 | — | — | — | 5 | 1 | 5 |
| 70 | 35 | 15 | 20 | 6 | 3 | 3 | 29 | 12 | 17 |
| 71 | 4 | 1 | 3 | 2 | 1 | 1 | 2 | — | 2 |
| 72 | 13 | 5 | 8 | 5 | 3 | 2 | 8 | 2 | 6 |
| 73 | 4 | 3 | 1 | 1 | 1 | — | 3 | 2 | 1 |
| 74 | 6 | 4 | 2 | 3 | 2 | — | 3 | 2 | 1 |
| 75 | 12 | 6 | 6 | 2 | — | 2 | 10 | 6 | 4 |
| 76 | 7 | 4 | 3 | — | — | — | 7 | 4 | 3 |
| 77 | 2 | 2 | — | 1 | 1 | — | 1 | 1 | — |
| 78 | 8 | 5 | 3 | 2 | — | 2 | 5 | 5 | — |
| 79 | 2 | 1 | 1 | 1 | 1 | — | 1 | — | 1 |
| 80 | 16 | 9 | 7 | 2 | 2 | — | 14 | 7 | 7 |
| 81 | 2 | 1 | 1 | — | — | — | 2 | 1 | 1 |
| 82 | 2 | 1 | 1 | — | — | — | 2 | 1 | 1 |
| 84 | 2 | 1 | 1 | — | — | — | 2 | 1 | 1 |
| 85 | 2 | — | 2 | — | — | — | 2 | — | 2 |
| 90 | 3 | 1 | 2 | — | — | — | 3 | 1 | 2 |
| 92 | 1 | 1 | — | — | — | — | — | 1 | — |
| 95 | 2 | — | 2 | — | — | — | 2 | — | 2 |
| 96 | 1 | 1 | — | — | — | — | 1 | 1 | — |
| 100 y más | 1 | 1 | — | — | — | — | — | 1 | — |
| *00 | 7 | 5 | 2 | — | — | — | 7 | 5 | 2 |
| TOTALES | 3.084 | 1.530 | 1.554 | 310 | 127 | 183 | 2.774 | 1.403 | 1.371 |

* Sin dato.

Comuna de Chépica.

| | | | | | | | | | |
|---|-----|-----|-----|----|----|----|-----|-----|-----|
| 0 | 340 | 159 | 181 | 81 | 39 | 42 | 259 | 120 | 139 |
| 1 | 198 | 106 | 92 | 37 | 16 | 21 | 161 | 90 | 71 |
| 2 | 278 | 133 | 145 | 46 | 23 | 23 | 232 | 110 | 122 |
| 3 | 329 | 164 | 165 | 58 | 33 | 25 | 271 | 131 | 140 |
| 4 | 321 | 152 | 169 | 69 | 37 | 32 | 252 | 115 | 137 |
| 5 | 366 | 191 | 175 | 73 | 31 | 42 | 293 | 160 | 133 |
| 6 | 339 | 168 | 171 | 73 | 31 | 42 | 266 | 137 | 129 |
| 7 | 365 | 175 | 190 | 81 | 35 | 46 | 284 | 140 | 144 |
| 8 | 303 | 158 | 145 | 63 | 29 | 34 | 240 | 129 | 111 |
| 9 | 218 | 118 | 100 | 44 | 24 | 20 | 174 | 94 | 80 |

| POBLACION URBANA Y RURAL POR AÑOS DE EDAD Y SEXO | | | | | | | | | |
|--|---------------|---------|---------|--------------|---------|---------|-------------|---------|---------|
| EDAD AÑOS | TOTAL GENERAL | | | TOTAL URBANO | | | TOTAL RURAL | | |
| | Total | Hombres | Mujeres | Total | Hombres | Mujeres | Total | Hombres | Mujeres |
| 10 | 296 | 146 | 150 | 51 | 22 | 29 | 245 | 124 | 121 |
| 11 | 209 | 104 | 105 | 37 | 15 | 22 | 172 | 89 | 83 |
| 12 | 264 | 139 | 125 | 46 | 22 | 24 | 218 | 117 | 101 |
| 13 | 199 | 110 | 89 | 35 | 18 | 17 | 164 | 92 | 72 |
| 14 | 200 | 108 | 92 | 36 | 22 | 14 | 164 | 86 | 78 |
| 15 | 199 | 103 | 96 | 39 | 17 | 22 | 160 | 86 | 74 |
| 16 | 210 | 108 | 102 | 55 | 27 | 28 | 155 | 81 | 74 |
| 17 | 193 | 107 | 86 | 42 | 23 | 19 | 151 | 84 | 67 |
| 18 | 248 | 138 | 110 | 52 | 29 | 23 | 196 | 109 | 87 |
| 19 | 159 | 92 | 67 | 37 | 21 | 16 | 122 | 71 | 51 |
| 20 | 168 | 78 | 90 | 31 | 15 | 16 | 137 | 63 | 74 |
| 21 | 144 | 77 | 67 | 33 | 16 | 17 | 111 | 61 | 50 |
| 22 | 185 | 108 | 77 | 47 | 23 | 24 | 138 | 85 | 53 |
| 23 | 179 | 110 | 69 | 32 | 19 | 13 | 147 | 91 | 56 |
| 24 | 161 | 75 | 86 | 43 | 17 | 26 | 118 | 58 | 60 |
| 25 | 173 | 96 | 77 | 26 | 11 | 15 | 147 | 85 | 62 |
| 26 | 149 | 70 | 79 | 29 | 11 | 18 | 120 | 59 | 61 |
| 27 | 119 | 62 | 57 | 22 | 12 | 10 | 97 | 50 | 47 |
| 28 | 160 | 82 | 78 | 29 | 16 | 13 | 131 | 66 | 65 |
| 29 | 78 | 35 | 43 | 20 | 10 | 10 | 58 | 25 | 33 |
| 30 | 210 | 113 | 97 | 41 | 22 | 19 | 169 | 91 | 78 |
| 31 | 71 | 42 | 29 | 19 | 11 | 8 | 52 | 31 | 21 |
| 32 | 141 | 80 | 61 | 31 | 12 | 19 | 110 | 68 | 42 |
| 33 | 111 | 52 | 59 | 35 | 14 | 21 | 76 | 38 | 38 |
| 34 | 74 | 44 | 30 | 15 | 6 | 9 | 59 | 38 | 21 |
| 35 | 161 | 93 | 68 | 30 | 14 | 16 | 131 | 79 | 52 |
| 36 | 102 | 50 | 52 | 27 | 13 | 14 | 75 | 37 | 38 |
| 37 | 89 | 49 | 40 | 21 | 16 | 5 | 68 | 33 | 35 |
| 38 | 153 | 69 | 84 | 24 | 9 | 15 | 129 | 60 | 69 |
| 39 | 89 | 49 | 40 | 16 | 8 | 8 | 73 | 41 | 32 |
| 40 | 186 | 113 | 73 | 36 | 14 | 22 | 150 | 99 | 51 |
| 41 | 50 | 28 | 22 | 13 | 8 | 5 | 37 | 20 | 17 |
| 42 | 126 | 69 | 57 | 41 | 24 | 17 | 85 | 45 | 40 |
| 43 | 69 | 37 | 32 | 15 | 7 | 8 | 54 | 30 | 24 |
| 44 | 69 | 39 | 30 | 19 | 12 | 7 | 50 | 27 | 23 |
| 45 | 120 | 49 | 71 | 21 | 7 | 14 | 99 | 42 | 57 |
| 46 | 74 | 33 | 41 | 19 | 8 | 11 | 55 | 25 | 30 |
| 47 | 46 | 25 | 21 | 12 | 6 | 6 | 34 | 19 | 15 |
| 48 | 113 | 55 | 58 | 25 | 14 | 11 | 88 | 41 | 47 |
| 49 | 59 | 37 | 22 | 13 | 8 | 5 | 46 | 29 | 17 |
| 50 | 189 | 98 | 91 | 43 | 20 | 23 | 146 | 78 | 68 |
| 51 | 40 | 22 | 18 | 16 | 7 | 9 | 24 | 15 | 9 |
| 52 | 79 | 43 | 36 | 22 | 10 | 12 | 57 | 33 | 24 |
| 53 | 59 | 33 | 26 | 12 | 6 | 6 | 47 | 27 | 20 |
| 54 | 58 | 31 | 27 | 12 | 6 | 6 | 46 | 25 | 21 |
| 55 | 95 | 51 | 44 | 21 | 13 | 8 | 74 | 38 | 36 |
| 56 | 54 | 31 | 23 | 15 | 9 | 6 | 39 | 22 | 17 |
| 57 | 38 | 19 | 19 | 10 | 5 | 5 | 28 | 14 | 14 |
| 58 | 56 | 26 | 30 | 19 | 9 | 10 | 37 | 17 | 20 |
| 59 | 21 | 8 | 13 | 7 | 2 | 5 | 14 | 6 | 8 |
| 60 | 193 | 78 | 115 | 45 | 17 | 28 | 148 | 61 | 87 |
| 61 | 28 | 14 | 14 | 2 | 1 | 1 | 26 | 13 | 13 |
| 62 | 40 | 24 | 16 | 12 | 7 | 5 | 28 | 17 | 11 |
| 63 | 42 | 27 | 15 | 11 | 8 | 3 | 31 | 19 | 12 |
| 64 | 27 | 11 | 16 | 1 | 1 | — | 26 | 10 | 16 |
| 65 | 78 | 34 | 44 | 15 | 6 | 9 | 63 | 28 | 35 |
| 66 | 26 | 15 | 11 | 7 | 3 | 4 | 19 | 12 | 7 |
| 67 | 15 | 8 | 7 | 5 | 2 | 3 | 10 | 6 | 4 |
| 68 | 28 | 16 | 12 | 5 | 2 | 3 | 23 | 14 | 9 |
| 69 | 13 | 10 | 3 | 4 | 2 | 2 | 9 | 8 | 1 |
| 70 | 127 | 49 | 78 | 30 | 12 | 18 | 97 | 37 | 60 |
| 71 | 4 | 1 | 3 | 1 | — | 1 | 3 | 1 | 2 |
| 72 | 23 | 14 | 9 | 10 | 7 | 3 | 13 | 7 | 6 |
| 73 | 10 | 6 | 4 | 4 | 3 | 1 | 6 | 3 | 3 |
| 74 | 13 | 7 | 6 | 3 | 1 | 2 | 10 | 6 | 4 |
| 75 | 40 | 14 | 26 | 6 | 3 | 3 | 34 | 11 | 23 |
| 76 | 14 | 7 | 7 | 6 | 3 | 3 | 8 | 4 | 4 |
| 77 | 6 | 4 | 2 | 2 | — | 2 | 4 | 4 | — |
| 78 | 18 | 12 | 6 | 4 | 2 | 2 | 14 | 10 | 4 |
| 79 | 6 | 3 | 3 | 1 | — | 1 | 5 | 3 | 2 |
| 80 | 45 | 21 | 24 | 4 | 1 | 3 | 41 | 20 | 21 |
| 81 | 4 | 2 | 2 | 1 | — | 1 | 3 | 2 | 1 |
| 82 | 11 | 5 | 6 | 5 | 3 | 2 | 6 | 2 | 4 |
| 83 | 1 | — | 1 | — | — | — | 1 | — | 1 |
| 84 | 4 | 1 | 3 | 1 | — | 1 | 3 | 1 | 2 |
| 85 | 11 | 5 | 6 | — | — | — | 11 | 5 | 6 |
| 86 | 3 | 2 | 1 | 1 | 1 | — | 2 | 1 | 1 |

Comuna de Chépica

(Continuación)

Cuadro N.º 1

| POBLACION URBANA Y RURAL POR AÑOS DE EDAD Y SEXO | | | | | | | | | |
|--|---------------|---------|---------|--------------|---------|---------|-------------|---------|---------|
| EDAD AÑOS | TOTAL GENERAL | | | TOTAL URBANO | | | TOTAL RURAL | | |
| | Total | Hombres | Mujeres | Total | Hombres | Mujeres | Total | Hombres | Mujeres |
| 88 | 2 | — | 2 | 2 | — | 2 | — | — | — |
| 89 | 1 | 1 | — | — | — | — | 1 | 1 | — |
| 90 | 9 | 4 | 5 | 1 | — | 1 | 8 | 4 | 4 |
| 91 | 1 | — | 1 | 1 | — | 1 | — | — | — |
| 92 | 1 | — | 1 | — | — | — | 1 | — | 1 |
| 93 | 1 | — | 1 | 1 | — | 1 | — | — | — |
| 95 | 3 | 1 | 2 | — | — | — | 3 | 1 | 2 |
| 98 | 1 | 1 | — | — | — | — | 1 | 1 | — |
| 99 | 2 | — | 2 | — | — | — | 2 | — | 2 |
| 100 y más | 7 | 3 | 4 | — | — | — | 7 | 3 | 4 |
| *00 | 4 | 4 | — | 2 | 2 | — | 2 | 2 | — |
| TOTALES | 10.414 | 5.364 | 5.050 | 2.210 | 1.071 | 1.139 | 8.204 | 4.293 | 3.911 |

* Sin dato.

Comuna de Paredones

| | | | | | | | | | |
|----|-----|-----|-----|----|---|---|-----|-----|-----|
| 0 | 176 | 86 | 90 | 11 | 6 | 5 | 165 | 80 | 85 |
| 1 | 168 | 90 | 78 | 8 | 5 | 3 | 160 | 85 | 75 |
| 2 | 174 | 86 | 88 | 7 | 3 | 4 | 167 | 83 | 84 |
| 3 | 247 | 118 | 129 | 5 | 4 | 1 | 242 | 114 | 128 |
| 4 | 212 | 104 | 108 | 10 | 3 | 7 | 202 | 101 | 101 |
| 5 | 242 | 145 | 97 | 12 | 8 | 4 | 230 | 137 | 93 |
| 6 | 217 | 100 | 117 | 7 | 3 | 4 | 210 | 97 | 113 |
| 7 | 222 | 121 | 101 | 10 | 3 | 7 | 212 | 118 | 94 |
| 8 | 220 | 119 | 101 | 9 | 3 | 6 | 211 | 116 | 95 |
| 9 | 182 | 91 | 91 | 8 | 3 | 5 | 174 | 88 | 86 |
| 10 | 190 | 93 | 97 | 5 | 5 | — | 185 | 88 | 97 |
| 11 | 165 | 88 | 77 | 6 | 3 | 3 | 159 | 85 | 74 |
| 12 | 228 | 114 | 114 | 7 | 4 | 3 | 221 | 110 | 111 |
| 13 | 139 | 66 | 73 | 7 | 1 | 6 | 132 | 65 | 67 |
| 14 | 139 | 71 | 68 | 10 | 6 | 4 | 129 | 65 | 64 |
| 15 | 162 | 77 | 85 | 11 | 3 | 8 | 151 | 74 | 77 |
| 16 | 142 | 74 | 68 | 9 | 3 | 6 | 133 | 71 | 62 |
| 17 | 133 | 68 | 65 | 6 | 3 | 3 | 127 | 65 | 62 |
| 18 | 125 | 56 | 69 | 5 | 1 | 4 | 120 | 55 | 65 |
| 19 | 94 | 47 | 47 | 6 | 1 | 5 | 88 | 46 | 82 |
| 20 | 114 | 62 | 52 | 8 | 5 | 3 | 106 | 57 | 49 |
| 21 | 88 | 43 | 45 | 6 | 1 | 5 | 82 | 42 | 40 |
| 22 | 122 | 65 | 57 | 6 | 2 | 4 | 116 | 63 | 53 |
| 23 | 97 | 41 | 56 | 6 | 2 | 4 | 91 | 39 | 52 |
| 24 | 95 | 52 | 43 | 6 | 5 | 1 | 89 | 47 | 42 |
| 25 | 87 | 39 | 48 | 4 | 1 | 3 | 83 | 38 | 45 |
| 26 | 93 | 47 | 46 | 7 | 3 | 4 | 86 | 44 | 42 |
| 27 | 65 | 30 | 35 | 5 | 2 | 3 | 60 | 28 | 32 |
| 28 | 120 | 61 | 59 | 11 | 3 | 8 | 109 | 58 | 51 |
| 29 | 35 | 16 | 19 | 2 | — | 2 | 33 | 16 | 17 |
| 30 | 121 | 63 | 58 | 7 | 3 | 4 | 114 | 60 | 54 |
| 31 | 51 | 25 | 26 | 3 | 3 | — | 48 | 22 | 26 |
| 32 | 92 | 40 | 52 | 2 | 1 | 1 | 90 | 39 | 51 |
| 33 | 43 | 20 | 23 | 2 | 1 | 1 | 41 | 19 | 22 |
| 34 | 43 | 16 | 27 | 1 | — | 1 | 42 | 16 | 26 |
| 35 | 90 | 47 | 43 | 6 | 3 | 3 | 84 | 44 | 40 |
| 36 | 60 | 28 | 32 | 5 | 3 | 2 | 55 | 25 | 30 |
| 37 | 54 | 28 | 26 | 3 | 2 | 1 | 51 | 26 | 25 |
| 38 | 84 | 38 | 46 | 3 | 2 | 1 | 81 | 36 | 45 |
| 39 | 34 | 17 | 17 | 1 | 1 | — | 33 | 16 | 17 |
| 40 | 114 | 56 | 58 | 7 | 4 | 3 | 107 | 52 | 55 |
| 41 | 44 | 18 | 26 | 3 | 2 | 1 | 41 | 16 | 25 |
| 42 | 75 | 38 | 37 | 6 | 3 | 3 | 69 | 35 | 34 |
| 43 | 45 | 22 | 23 | 2 | 2 | — | 43 | 20 | 23 |
| 44 | 42 | 14 | 28 | 3 | 1 | 2 | 39 | 13 | 26 |
| 45 | 98 | 56 | 42 | 8 | 5 | 3 | 90 | 51 | 39 |
| 46 | 43 | 21 | 22 | 2 | 2 | — | 41 | 19 | 22 |
| 47 | 42 | 21 | 21 | 4 | 1 | 3 | 38 | 20 | 18 |
| 48 | 65 | 25 | 40 | 5 | 4 | 1 | 60 | 21 | 39 |
| 49 | 29 | 13 | 16 | 3 | 1 | 2 | 26 | 12 | 14 |
| 50 | 93 | 37 | 56 | 4 | 1 | 3 | 89 | 36 | 53 |
| 51 | 27 | 14 | 13 | 1 | 1 | — | 26 | 13 | 13 |
| 52 | 49 | 16 | 33 | 4 | 1 | 3 | 45 | 15 | 30 |
| 53 | 28 | 14 | 14 | 3 | 2 | 1 | 25 | 12 | 13 |
| 54 | 27 | 16 | 11 | 1 | 1 | — | 26 | 15 | 11 |
| 55 | 45 | 21 | 24 | — | — | — | 45 | 21 | 24 |
| 56 | 40 | 20 | 20 | 4 | 3 | 1 | 36 | 17 | 19 |
| 57 | 23 | 12 | 11 | 3 | — | 3 | 20 | 12 | 8 |

Comuna de Paredones

(Continuación)

Cuadro N.º 1

| POBLACION URBANA Y RURAL POR AÑOS DE EDAD Y SEXO | | | | | | | | | |
|--|---------------|---------|---------|--------------|---------|---------|-------------|---------|---------|
| EDAD AÑOS | TOTAL GENERAL | | | TOTAL URBANO | | | TOTAL RURAL | | |
| | Total | Hombres | Mujeres | Total | Hombres | Mujeres | Total | Hombres | Mujeres |
| 58 | 50 | 21 | 29 | 2 | — | 2 | 48 | 21 | 27 |
| 59 | 15 | 8 | 7 | 2 | 1 | 1 | 13 | 7 | 6 |
| 60 | 114 | 50 | 64 | 6 | 3 | 3 | 108 | 47 | 61 |
| 61 | 19 | 8 | 11 | — | — | — | 19 | 8 | 11 |
| 62 | 29 | 9 | 20 | 4 | 2 | 2 | 25 | 7 | 18 |
| 63 | 21 | 6 | 15 | 2 | — | 2 | 19 | 6 | 13 |
| 64 | 19 | 8 | 11 | 2 | 1 | 1 | 17 | 7 | 10 |
| 65 | 51 | 19 | 32 | 4 | — | 4 | 47 | 19 | 28 |
| 66 | 12 | 6 | 6 | 1 | 1 | — | 11 | 5 | 6 |
| 67 | 14 | 7 | 7 | — | — | — | 14 | 7 | 7 |
| 68 | 27 | 13 | 14 | 1 | 1 | — | 26 | 12 | 14 |
| 69 | 7 | 3 | 4 | — | — | — | 7 | 3 | 4 |
| 70 | 69 | 33 | 36 | 3 | 2 | 1 | 66 | 31 | 35 |
| 71 | 6 | 3 | 3 | 1 | 1 | — | 5 | 2 | 3 |
| 72 | 22 | 10 | 12 | 1 | — | 1 | 21 | 10 | 11 |
| 73 | 10 | 7 | 3 | 1 | 1 | — | 9 | 6 | 3 |
| 74 | 12 | 10 | 2 | 4 | 3 | 1 | 8 | 7 | 1 |
| 75 | 27 | 12 | 15 | 2 | 1 | 1 | 25 | 11 | 14 |
| 76 | 7 | 2 | 5 | — | — | — | 7 | 2 | 5 |
| 77 | 2 | 2 | — | — | — | — | 2 | 2 | — |
| 78 | 11 | 3 | 8 | 1 | — | 1 | 10 | 3 | 7 |
| 79 | 3 | 2 | 1 | — | — | — | 3 | 2 | 1 |
| 80 | 23 | 12 | 11 | 3 | 2 | 1 | 20 | 10 | 10 |
| 81 | 4 | 1 | 3 | — | — | — | 4 | 1 | 3 |
| 82 | 12 | 4 | 8 | — | — | — | 12 | 4 | 8 |
| 83 | 2 | — | 2 | 1 | — | 1 | 1 | — | 1 |
| 84 | 2 | — | 2 | — | — | — | 2 | — | 2 |
| 85 | 3 | 1 | 2 | — | — | — | 3 | 1 | 2 |
| 86 | 2 | 2 | — | — | — | — | 2 | 2 | — |
| 87 | 3 | 3 | — | — | — | — | 3 | 3 | — |
| 88 | 3 | 2 | 1 | — | — | — | 3 | 2 | 1 |
| 89 | 3 | 1 | 2 | — | — | — | 3 | 1 | 2 |
| 90 | 7 | 4 | 3 | — | — | — | 7 | 4 | 3 |
| 93 | 3 | 3 | — | 1 | 1 | — | 2 | 2 | — |
| 95 | 1 | — | 1 | — | — | — | 1 | — | 1 |
| 98 | 1 | 1 | — | — | — | — | 1 | 1 | — |
| 100 y más | 4 | 1 | 3 | — | — | — | 4 | 1 | 3 |
| *00 | 5 | 3 | 2 | 1 | 1 | — | 4 | 2 | 2 |
| TOTALES | 6.719 | 3.306 | 4.413 | 359 | 169 | 190 | 6.360 | 3.137 | 3.223 |

* Sin dato.

Comuna de La Estrella

| | | | | | | | | | |
|----|-----|----|----|---|---|---|-----|----|----|
| 0 | 121 | 64 | 57 | — | — | — | 121 | 64 | 57 |
| 1 | 88 | 43 | 45 | — | — | — | 88 | 43 | 45 |
| 2 | 92 | 45 | 47 | — | — | — | 92 | 45 | 47 |
| 3 | 118 | 62 | 56 | — | — | — | 118 | 62 | 56 |
| 4 | 134 | 76 | 58 | — | — | — | 134 | 76 | 58 |
| 5 | 125 | 69 | 56 | — | — | — | 125 | 69 | 56 |
| 6 | 131 | 69 | 62 | — | — | — | 131 | 69 | 62 |
| 7 | 133 | 68 | 65 | — | — | — | 133 | 68 | 65 |
| 8 | 113 | 56 | 57 | — | — | — | 113 | 56 | 57 |
| 9 | 92 | 51 | 41 | — | — | — | 92 | 51 | 41 |
| 10 | 98 | 45 | 53 | — | — | — | 98 | 45 | 53 |
| 11 | 74 | 41 | 33 | — | — | — | 74 | 41 | 33 |
| 12 | 101 | 57 | 44 | — | — | — | 101 | 57 | 44 |
| 13 | 77 | 42 | 35 | — | — | — | 77 | 42 | 35 |
| 14 | 74 | 39 | 35 | — | — | — | 74 | 39 | 35 |
| 15 | 65 | 38 | 27 | — | — | — | 65 | 38 | 27 |
| 16 | 70 | 42 | 28 | — | — | — | 70 | 42 | 28 |
| 17 | 63 | 30 | 33 | — | — | — | 63 | 30 | 33 |
| 18 | 64 | 37 | 27 | — | — | — | 64 | 37 | 27 |
| 19 | 49 | 27 | 22 | — | — | — | 49 | 27 | 22 |
| 20 | 66 | 25 | 41 | — | — | — | 66 | 25 | 41 |
| 21 | 48 | 29 | 19 | — | — | — | 48 | 29 | 19 |
| 22 | 66 | 30 | 36 | — | — | — | 66 | 30 | 36 |
| 23 | 48 | 24 | 24 | — | — | — | 48 | 24 | 24 |
| 24 | 48 | 28 | 20 | — | — | — | 48 | 28 | 20 |
| 25 | 51 | 27 | 24 | — | — | — | 51 | 27 | 24 |
| 26 | 34 | 18 | 16 | — | — | — | 34 | 18 | 16 |
| 27 | 41 | 19 | 22 | — | — | — | 41 | 19 | 22 |
| 28 | 33 | 14 | 19 | — | — | — | 33 | 14 | 19 |
| 29 | 45 | 27 | 18 | — | — | — | 45 | 27 | 18 |
| 30 | 62 | 32 | 30 | — | — | — | 62 | 32 | 30 |

Comuna de La Estrella

Cuadro No. 1

| POBLACION URBANA Y RURAL POR AÑOS DE EDAD Y SEXO | | | | | | | | | |
|--|---------------|---------|---------|--------------|---------|---------|-------------|---------|---------|
| EDAD AÑOS | TOTAL GENERAL | | | TOTAL URBANO | | | TOTAL RURAL | | |
| | Total | Hombres | Mujeres | Total | Hombres | Mujeres | Total | Hombres | Mujeres |
| 31 | 33 | 22 | 11 | — | — | — | 33 | 22 | 11 |
| 32 | 42 | 19 | 23 | — | — | — | 42 | 19 | 23 |
| 33 | 42 | 26 | 16 | — | — | — | 42 | 26 | 16 |
| 34 | 35 | 14 | 21 | — | — | — | 35 | 14 | 21 |
| 35 | 54 | 25 | 29 | — | — | — | 54 | 25 | 29 |
| 36 | 42 | 22 | 20 | — | — | — | 42 | 22 | 20 |
| 37 | 36 | 17 | 19 | — | — | — | 36 | 17 | 19 |
| 38 | 51 | 26 | 25 | — | — | — | 51 | 26 | 25 |
| 39 | 26 | 17 | 9 | — | — | — | 26 | 17 | 9 |
| 40 | 77 | 40 | 37 | — | — | — | 77 | 40 | 37 |
| 41 | 35 | 17 | 18 | — | — | — | 35 | 17 | 18 |
| 42 | 39 | 21 | 18 | — | — | — | 39 | 21 | 18 |
| 43 | 34 | 17 | 17 | — | — | — | 34 | 17 | 17 |
| 44 | 22 | 8 | 14 | — | — | — | 22 | 8 | 14 |
| 45 | 36 | 19 | 17 | — | — | — | 36 | 19 | 17 |
| 46 | 30 | 15 | 15 | — | — | — | 30 | 15 | 15 |
| 47 | 11 | 7 | 4 | — | — | — | 11 | 7 | 4 |
| 48 | 30 | 20 | 10 | — | — | — | 30 | 20 | 10 |
| 49 | 15 | 9 | 6 | — | — | — | 15 | 9 | 6 |
| 50 | 44 | 17 | 27 | — | — | — | 44 | 17 | 27 |
| 51 | 12 | 7 | 5 | — | — | — | 12 | 7 | 5 |
| 52 | 33 | 14 | 19 | — | — | — | 33 | 14 | 19 |
| 53 | 16 | 6 | 10 | — | — | — | 16 | 6 | 10 |
| 54 | 22 | 16 | 6 | — | — | — | 22 | 16 | 6 |
| 55 | 26 | 6 | 20 | — | — | — | 26 | 6 | 20 |
| 56 | 17 | 6 | 11 | — | — | — | 17 | 6 | 11 |
| 57 | 9 | 6 | 3 | — | — | — | 9 | 6 | 3 |
| 58 | 32 | 12 | 20 | — | — | — | 32 | 12 | 20 |
| 59 | 11 | 5 | 6 | — | — | — | 11 | 5 | 6 |
| 60 | 59 | 27 | 32 | — | — | — | 59 | 27 | 32 |
| 61 | 9 | 3 | 6 | — | — | — | 9 | 3 | 6 |
| 62 | 12 | 4 | 8 | — | — | — | 12 | 4 | 8 |
| 63 | 11 | 6 | 5 | — | — | — | 11 | 6 | 5 |
| 64 | 9 | 5 | 4 | — | — | — | 9 | 5 | 4 |
| 65 | 20 | 7 | 13 | — | — | — | 20 | 7 | 13 |
| 66 | 7 | 2 | 5 | — | — | — | 7 | 2 | 5 |
| 67 | 6 | 5 | 1 | — | — | — | 6 | 5 | 1 |
| 68 | 11 | 4 | 7 | — | — | — | 11 | 4 | 7 |
| 69 | 9 | 4 | 5 | — | — | — | 9 | 4 | 5 |
| 70 | 38 | 15 | 23 | — | — | — | 38 | 15 | 23 |
| 71 | 4 | 3 | 1 | — | — | — | 4 | 3 | 1 |
| 72 | 13 | 5 | 8 | — | — | — | 13 | 5 | 8 |
| 73 | 1 | — | 1 | — | — | — | 1 | — | 1 |
| 74 | 6 | 1 | 5 | — | — | — | 6 | 1 | 5 |
| 75 | 8 | 2 | 6 | — | — | — | 8 | 2 | 6 |
| 76 | 4 | 3 | 1 | — | — | — | 4 | 3 | 1 |
| 77 | 3 | 3 | — | — | — | — | 3 | 3 | — |
| 78 | 5 | 4 | 1 | — | — | — | 5 | 4 | 1 |
| 79 | 1 | — | 1 | — | — | — | 1 | — | 1 |
| 80 | 11 | 4 | 7 | — | — | — | 11 | 4 | 7 |
| 81 | 1 | — | 1 | — | — | — | 1 | — | 1 |
| 82 | 2 | 1 | 1 | — | — | — | 2 | 1 | 1 |
| 83 | 3 | 2 | 1 | — | — | — | 3 | 2 | 1 |
| 84 | 2 | 2 | — | — | — | — | 2 | 2 | — |
| 85 | 3 | 1 | 2 | — | — | — | 3 | 1 | 2 |
| 86 | 2 | — | 2 | — | — | — | 2 | — | 2 |
| 87 | 1 | — | 1 | — | — | — | 1 | — | 1 |
| 89 | 1 | — | 1 | — | — | — | 1 | — | 1 |
| 90 | 3 | — | 3 | — | — | — | 3 | — | 3 |
| 91 | 1 | — | 1 | — | — | — | 1 | — | 1 |
| 92 | 1 | 1 | — | — | — | — | 1 | 1 | — |
| 93 | 1 | — | 1 | — | — | — | 1 | — | 1 |
| 95 | 2 | — | 2 | — | — | — | 2 | — | 2 |
| 96 | 1 | — | 1 | — | — | — | 1 | — | 1 |
| 97 | 1 | 1 | — | — | — | — | 1 | 1 | — |
| 100 y más | 2 | 1 | 1 | — | — | — | 2 | 1 | 1 |
| *00 | 2 | — | 2 | — | — | — | 2 | — | 2 |
| TOTALES | 3.612 | 1.846 | 1.766 | — | — | — | 3.612 | 1.846 | 1.766 |

* Sin dato.

Comuna de San Fernando

| | | | | | | | | | |
|---|-----|-----|-----|-----|-----|-----|-----|-----|-----|
| 0 | 859 | 434 | 425 | 448 | 232 | 216 | 411 | 202 | 209 |
| 1 | 728 | 363 | 365 | 373 | 194 | 179 | 355 | 169 | 186 |
| 2 | 770 | 400 | 370 | 355 | 198 | 157 | 415 | 202 | 213 |

Comuna de San Fernando

(Continuación)

Cuadro N.º 1

| POBLACION URBANA Y RURAL POR AÑOS DE EDAD Y SEXO | | | | | | | | | |
|--|---------------|---------|---------|--------------|---------|---------|-------------|---------|---------|
| EDAD AÑOS | TOTAL GENERAL | | | TOTAL URBANO | | | TOTAL RURAL | | |
| | Total | Hombres | Mujeres | Total | Hombres | Mujeres | Total | Hombres | Mujeres |
| 3 | 876 | 455 | 421 | 409 | 208 | 201 | 467 | 247 | 220 |
| 4 | 944 | 479 | 465 | 440 | 236 | 204 | 504 | 243 | 261 |
| 5 | 897 | 470 | 427 | 436 | 232 | 204 | 461 | 238 | 223 |
| 6 | 902 | 466 | 436 | 434 | 230 | 204 | 468 | 236 | 232 |
| 7 | 914 | 468 | 446 | 440 | 217 | 223 | 474 | 251 | 223 |
| 8 | 832 | 402 | 430 | 432 | 208 | 224 | 400 | 194 | 206 |
| 9 | 743 | 398 | 345 | 399 | 216 | 183 | 344 | 182 | 162 |
| 10 | 827 | 418 | 409 | 435 | 210 | 225 | 392 | 208 | 184 |
| 11 | 718 | 358 | 360 | 395 | 184 | 211 | 323 | 174 | 149 |
| 12 | 884 | 456 | 428 | 478 | 238 | 240 | 406 | 218 | 188 |
| 13 | 769 | 370 | 399 | 448 | 204 | 244 | 321 | 166 | 155 |
| 14 | 745 | 386 | 359 | 446 | 212 | 234 | 299 | 174 | 125 |
| 15 | 640 | 317 | 323 | 355 | 161 | 194 | 285 | 156 | 129 |
| 16 | 711 | 337 | 374 | 425 | 190 | 235 | 286 | 147 | 139 |
| 17 | 634 | 307 | 327 | 379 | 164 | 215 | 255 | 143 | 112 |
| 18 | 664 | 299 | 365 | 396 | 152 | 244 | 268 | 147 | 121 |
| 19 | 569 | 251 | 318 | 334 | 121 | 213 | 235 | 130 | 105 |
| 20 | 783 | 428 | 355 | 529 | 318 | 211 | 254 | 110 | 144 |
| 21 | 577 | 290 | 287 | 379 | 174 | 205 | 198 | 116 | 88 |
| 22 | 620 | 300 | 320 | 379 | 155 | 224 | 241 | 145 | 96 |
| 23 | 584 | 281 | 303 | 331 | 151 | 180 | 253 | 130 | 123 |
| 24 | 549 | 274 | 275 | 328 | 153 | 175 | 221 | 121 | 100 |
| 25 | 546 | 262 | 284 | 297 | 128 | 169 | 249 | 134 | 115 |
| 26 | 480 | 226 | 254 | 280 | 115 | 165 | 200 | 111 | 89 |
| 27 | 441 | 212 | 229 | 245 | 106 | 139 | 196 | 106 | 90 |
| 28 | 452 | 223 | 229 | 254 | 110 | 144 | 198 | 113 | 85 |
| 29 | 322 | 154 | 168 | 202 | 94 | 108 | 120 | 60 | 60 |
| 30 | 584 | 288 | 296 | 331 | 144 | 187 | 253 | 144 | 109 |
| 31 | 280 | 142 | 138 | 151 | 73 | 78 | 129 | 69 | 60 |
| 32 | 416 | 214 | 202 | 244 | 122 | 122 | 172 | 92 | 80 |
| 33 | 329 | 178 | 151 | 199 | 101 | 98 | 130 | 77 | 53 |
| 34 | 281 | 142 | 139 | 167 | 79 | 88 | 114 | 63 | 51 |
| 35 | 400 | 185 | 215 | 215 | 84 | 131 | 185 | 101 | 84 |
| 36 | 384 | 175 | 209 | 236 | 92 | 144 | 148 | 83 | 65 |
| 37 | 333 | 161 | 172 | 181 | 80 | 101 | 152 | 81 | 71 |
| 38 | 506 | 248 | 258 | 272 | 117 | 155 | 234 | 131 | 103 |
| 39 | 336 | 178 | 158 | 187 | 95 | 92 | 149 | 83 | 66 |
| 40 | 588 | 274 | 314 | 308 | 131 | 177 | 280 | 143 | 137 |
| 41 | 221 | 118 | 103 | 118 | 62 | 56 | 103 | 56 | 47 |
| 42 | 399 | 214 | 185 | 213 | 97 | 116 | 186 | 117 | 69 |
| 43 | 218 | 109 | 109 | 129 | 62 | 67 | 89 | 47 | 42 |
| 44 | 271 | 137 | 134 | 158 | 75 | 83 | 113 | 62 | 51 |
| 45 | 341 | 178 | 163 | 177 | 86 | 91 | 164 | 92 | 72 |
| 46 | 287 | 145 | 142 | 153 | 73 | 80 | 134 | 72 | 62 |
| 47 | 173 | 97 | 76 | 104 | 53 | 51 | 69 | 44 | 25 |
| 48 | 402 | 175 | 227 | 192 | 67 | 125 | 210 | 108 | 102 |
| 49 | 215 | 108 | 107 | 128 | 64 | 64 | 87 | 44 | 43 |
| 50 | 444 | 194 | 250 | 218 | 84 | 134 | 226 | 110 | 116 |
| 51 | 179 | 92 | 87 | 106 | 51 | 55 | 73 | 41 | 32 |
| 52 | 293 | 170 | 123 | 150 | 83 | 67 | 143 | 87 | 56 |
| 53 | 155 | 80 | 75 | 89 | 34 | 55 | 66 | 46 | 20 |
| 54 | 168 | 75 | 93 | 98 | 41 | 57 | 70 | 34 | 36 |
| 55 | 250 | 113 | 137 | 134 | 56 | 78 | 116 | 57 | 59 |
| 56 | 200 | 95 | 105 | 120 | 50 | 70 | 80 | 45 | 35 |
| 57 | 111 | 60 | 51 | 45 | 23 | 22 | 66 | 37 | 29 |
| 58 | 173 | 78 | 95 | 92 | 35 | 57 | 81 | 43 | 38 |
| 59 | 80 | 38 | 42 | 46 | 23 | 23 | 34 | 15 | 19 |
| 60 | 477 | 209 | 268 | 201 | 71 | 130 | 276 | 138 | 138 |
| 61 | 81 | 41 | 40 | 44 | 20 | 24 | 37 | 21 | 16 |
| 62 | 148 | 78 | 70 | 70 | 34 | 36 | 78 | 44 | 34 |
| 63 | 117 | 58 | 59 | 64 | 31 | 33 | 53 | 27 | 26 |
| 64 | 95 | 47 | 48 | 54 | 24 | 30 | 41 | 23 | 18 |
| 65 | 188 | 83 | 105 | 89 | 36 | 53 | 99 | 47 | 52 |
| 66 | 103 | 54 | 49 | 64 | 28 | 36 | 39 | 26 | 13 |
| 67 | 75 | 39 | 36 | 39 | 22 | 17 | 36 | 17 | 19 |
| 68 | 110 | 54 | 56 | 55 | 22 | 33 | 55 | 32 | 23 |
| 69 | 47 | 20 | 27 | 26 | 8 | 18 | 21 | 12 | 9 |
| 70 | 227 | 100 | 127 | 92 | 28 | 64 | 135 | 72 | 63 |
| 71 | 30 | 14 | 16 | 12 | 7 | 11 | 12 | 7 | 5 |
| 72 | 80 | 35 | 25 | 29 | 14 | 15 | 31 | 21 | 10 |
| 73 | 44 | 22 | 22 | 30 | 14 | 16 | 14 | 8 | 6 |
| 74 | 34 | 22 | 12 | 21 | 12 | 9 | 13 | 10 | 3 |
| 75 | 79 | 31 | 48 | 36 | 10 | 26 | 43 | 21 | 22 |
| 76 | 32 | 18 | 14 | 19 | 10 | 9 | 13 | 8 | 5 |
| 77 | 18 | 7 | 11 | 14 | 5 | 9 | 4 | 2 | 2 |
| 78 | 37 | 20 | 17 | 22 | 8 | 14 | 15 | 12 | 3 |
| 79 | 19 | 11 | 8 | 12 | 5 | 7 | 7 | 6 | 1 |

Comuna de San Fernando

(Continuación)

Cuadro No. 1

| POBLACION URBANA Y RURAL POR AÑOS DE EDAD Y SEXO | | | | | | | | | |
|--|---------------|---------|---------|--------------|---------|---------|-------------|---------|---------|
| EDAD AÑOS | TOTAL GENERAL | | | TOTAL URBANO | | | TOTAL RURAL | | |
| | Total | Hombres | Mujeres | Total | Hombres | Mujeres | Total | Hombres | Mujeres |
| 80 | 91 | 32 | 59 | 37 | 7 | 30 | 54 | 25 | 29 |
| 81 | 9 | 5 | 4 | 6 | 4 | 2 | 3 | 1 | 2 |
| 82 | 14 | 8 | 6 | 5 | 2 | 3 | 9 | 6 | 3 |
| 83 | 3 | 2 | 1 | 1 | — | 1 | 2 | 2 | — |
| 84 | 12 | 1 | 11 | 10 | 1 | 9 | 2 | — | 2 |
| 85 | 20 | 7 | 13 | 9 | 3 | 6 | 11 | 4 | 7 |
| 86 | 14 | 4 | 10 | 6 | 1 | 5 | 8 | 3 | 5 |
| 87 | 8 | 3 | 5 | 4 | — | 4 | 4 | 3 | 1 |
| 88 | 13 | 4 | 9 | 10 | 2 | 8 | 3 | 2 | 1 |
| 89 | 5 | 4 | 1 | 4 | 3 | 1 | 1 | 1 | — |
| 90 | 22 | 5 | 17 | 11 | 1 | 10 | 11 | 4 | 7 |
| 91 | 3 | 1 | 2 | — | — | — | 3 | 1 | 2 |
| 92 | 3 | 2 | 1 | 1 | — | 1 | 2 | 2 | — |
| 93 | 6 | 2 | 3 | 4 | 2 | 2 | 1 | — | 1 |
| 94 | 4 | 1 | 3 | 2 | 1 | 1 | 2 | — | 2 |
| 95 | 3 | 1 | 2 | — | — | — | 3 | 1 | 2 |
| 96 | 3 | — | 3 | 2 | — | 2 | 1 | — | 1 |
| 97 | 1 | — | 1 | — | — | — | 1 | — | 1 |
| 98 | 1 | — | 1 | 1 | — | 1 | — | — | — |
| 100 y más | 1 | 1 | — | 1 | 1 | — | — | — | — |
| *00 | 61 | 34 | 27 | 48 | 27 | 21 | 13 | 7 | 6 |
| TOTALES | 32.314 | 16.025 | 16.289 | 17.603 | 8.212 | 9.391 | 14.711 | 7.813 | 6.898 |

* Sin dato.

Comuna de Chimbarongo

| | | | | | | | | | |
|----|-----|-----|-----|----|----|----|-----|-----|-----|
| 0 | 437 | 221 | 216 | 81 | 39 | 42 | 356 | 182 | 174 |
| 1 | 299 | 163 | 136 | 40 | 17 | 23 | 259 | 146 | 113 |
| 2 | 384 | 211 | 173 | 61 | 36 | 25 | 323 | 175 | 148 |
| 3 | 397 | 196 | 201 | 76 | 41 | 35 | 321 | 155 | 166 |
| 4 | 424 | 227 | 197 | 73 | 29 | 44 | 351 | 198 | 153 |
| 5 | 436 | 225 | 211 | 64 | 33 | 31 | 372 | 192 | 180 |
| 6 | 464 | 222 | 242 | 72 | 40 | 32 | 392 | 182 | 210 |
| 7 | 506 | 260 | 246 | 95 | 56 | 39 | 411 | 204 | 207 |
| 8 | 389 | 204 | 185 | 58 | 26 | 32 | 331 | 178 | 153 |
| 9 | 327 | 159 | 168 | 51 | 23 | 28 | 276 | 136 | 140 |
| 10 | 367 | 196 | 171 | 71 | 35 | 36 | 296 | 161 | 135 |
| 11 | 283 | 155 | 128 | 44 | 18 | 26 | 239 | 137 | 102 |
| 12 | 392 | 207 | 185 | 57 | 33 | 24 | 335 | 174 | 161 |
| 13 | 261 | 128 | 133 | 46 | 17 | 29 | 215 | 111 | 104 |
| 14 | 310 | 161 | 149 | 60 | 31 | 29 | 250 | 130 | 120 |
| 15 | 258 | 133 | 125 | 58 | 26 | 32 | 200 | 107 | 93 |
| 16 | 285 | 147 | 138 | 51 | 21 | 30 | 234 | 126 | 108 |
| 17 | 285 | 159 | 126 | 55 | 26 | 29 | 230 | 135 | 97 |
| 18 | 308 | 181 | 127 | 54 | 24 | 30 | 254 | 157 | 97 |
| 19 | 215 | 121 | 94 | 44 | 20 | 24 | 171 | 101 | 70 |
| 20 | 224 | 90 | 134 | 38 | 19 | 19 | 186 | 71 | 115 |
| 21 | 197 | 103 | 94 | 47 | 21 | 26 | 150 | 82 | 68 |
| 22 | 297 | 151 | 146 | 51 | 22 | 29 | 246 | 129 | 117 |
| 23 | 216 | 117 | 99 | 36 | 9 | 27 | 180 | 108 | 72 |
| 24 | 237 | 140 | 97 | 53 | 26 | 27 | 184 | 114 | 70 |
| 25 | 236 | 128 | 108 | 43 | 20 | 23 | 193 | 108 | 85 |
| 26 | 195 | 105 | 90 | 34 | 21 | 13 | 161 | 84 | 77 |
| 27 | 176 | 94 | 82 | 38 | 16 | 22 | 138 | 78 | 60 |
| 28 | 226 | 118 | 108 | 40 | 21 | 19 | 186 | 97 | 89 |
| 29 | 119 | 61 | 58 | 23 | 9 | 14 | 96 | 52 | 44 |
| 30 | 273 | 152 | 121 | 60 | 33 | 27 | 213 | 119 | 94 |
| 31 | 97 | 58 | 39 | 24 | 15 | 9 | 73 | 43 | 30 |
| 32 | 224 | 129 | 95 | 53 | 26 | 27 | 171 | 103 | 68 |
| 33 | 131 | 71 | 60 | 29 | 12 | 17 | 102 | 59 | 43 |
| 34 | 145 | 79 | 66 | 30 | 16 | 14 | 115 | 63 | 52 |
| 35 | 189 | 103 | 86 | 31 | 19 | 12 | 158 | 84 | 74 |
| 36 | 158 | 86 | 72 | 36 | 18 | 18 | 122 | 68 | 54 |
| 37 | 125 | 70 | 55 | 31 | 15 | 16 | 94 | 55 | 39 |
| 38 | 203 | 113 | 90 | 43 | 20 | 28 | 155 | 93 | 62 |
| 39 | 140 | 65 | 75 | 36 | 14 | 22 | 104 | 51 | 53 |
| 40 | 289 | 152 | 137 | 47 | 23 | 24 | 242 | 129 | 113 |
| 41 | 77 | 36 | 41 | 16 | 6 | 10 | 61 | 30 | 31 |
| 42 | 170 | 93 | 77 | 35 | 18 | 17 | 135 | 75 | 60 |
| 43 | 100 | 63 | 37 | 28 | 18 | 10 | 72 | 45 | 27 |
| 44 | 89 | 44 | 45 | 26 | 13 | 13 | 63 | 31 | 32 |
| 45 | 155 | 89 | 66 | 32 | 13 | 19 | 123 | 76 | 47 |
| 46 | 122 | 59 | 63 | 27 | 14 | 13 | 95 | 45 | 50 |
| 47 | 85 | 43 | 42 | 22 | 12 | 10 | 63 | 31 | 32 |

Comuna de Chimbarongo

(Continuación)

Cuadro N.º 1

| POBLACION URBANA Y RURAL POR AÑOS DE EDAD Y SEXO | | | | | | | | | |
|--|---------------|---------|---------|--------------|---------|---------|-------------|---------|---------|
| EDAD AÑOS | TOTAL GENERAL | | | TOTAL URBANO | | | TOTAL RURAL | | |
| | Total | Hombres | Mujeres | Total | Hombres | Mujeres | Total | Hombres | Mujeres |
| 48 | 169 | 79 | 90 | 38 | 20 | 18 | 131 | 59 | 72 |
| 49 | 79 | 40 | 39 | 22 | 9 | 13 | 57 | 31 | 26 |
| 50 | 229 | 113 | 116 | 41 | 21 | 20 | 188 | 92 | 96 |
| 51 | 74 | 40 | 34 | 12 | 6 | 6 | 62 | 34 | 28 |
| 52 | 134 | 83 | 51 | 36 | 17 | 19 | 98 | 66 | 32 |
| 53 | 70 | 39 | 31 | 16 | 8 | 8 | 54 | 31 | 23 |
| 54 | 83 | 44 | 39 | 16 | 10 | 6 | 67 | 34 | 33 |
| 55 | 134 | 64 | 70 | 13 | 7 | 6 | 121 | 57 | 64 |
| 56 | 84 | 42 | 42 | 15 | 7 | 8 | 69 | 35 | 34 |
| 57 | 68 | 41 | 27 | 15 | 8 | 7 | 53 | 33 | 20 |
| 58 | 97 | 50 | 47 | 23 | 10 | 13 | 74 | 40 | 34 |
| 59 | 60 | 27 | 33 | 13 | 4 | 9 | 47 | 23 | 24 |
| 60 | 255 | 132 | 123 | 44 | 17 | 27 | 211 | 115 | 96 |
| 61 | 48 | 28 | 20 | 14 | 9 | 5 | 34 | 19 | 15 |
| 62 | 72 | 44 | 28 | 13 | 7 | 6 | 59 | 37 | 22 |
| 63 | 54 | 26 | 28 | 13 | 7 | 6 | 41 | 19 | 22 |
| 64 | 57 | 30 | 27 | 13 | 6 | 7 | 44 | 24 | 20 |
| 65 | 93 | 42 | 51 | 22 | 10 | 12 | 71 | 32 | 39 |
| 66 | 64 | 34 | 30 | 11 | 4 | 7 | 53 | 30 | 23 |
| 67 | 42 | 19 | 23 | 8 | 4 | 4 | 34 | 15 | 19 |
| 68 | 58 | 31 | 27 | 14 | 8 | 6 | 44 | 23 | 21 |
| 69 | 17 | 8 | 9 | 2 | 1 | 1 | 15 | 7 | 8 |
| 70 | 134 | 63 | 71 | 25 | 8 | 17 | 109 | 55 | 54 |
| 71 | 14 | 7 | 7 | — | — | — | 14 | 7 | 7 |
| 72 | 42 | 20 | 22 | 12 | 5 | 7 | 30 | 15 | 15 |
| 73 | 19 | 10 | 9 | 5 | 3 | 2 | 14 | 7 | 7 |
| 74 | 17 | 8 | 9 | 4 | 2 | 2 | 13 | 6 | 7 |
| 75 | 35 | 15 | 20 | 5 | 1 | 4 | 30 | 14 | 16 |
| 76 | 20 | 11 | 9 | 3 | 2 | 1 | 17 | 9 | 8 |
| 77 | 12 | 3 | 9 | 3 | 2 | 1 | 9 | 1 | 8 |
| 78 | 23 | 12 | 11 | 4 | 2 | 2 | 19 | 10 | 9 |
| 79 | 13 | 7 | 6 | 3 | 1 | 2 | 10 | 6 | 4 |
| 80 | 53 | 26 | 27 | 9 | 3 | 6 | 44 | 23 | 21 |
| 81 | 7 | 4 | 3 | 2 | 1 | 1 | 5 | 3 | 2 |
| 82 | 13 | 9 | 4 | 1 | — | 1 | 12 | 9 | 3 |
| 83 | 6 | 5 | 1 | 2 | 2 | — | 4 | 3 | 1 |
| 84 | 4 | 2 | 2 | — | — | — | 4 | 2 | 2 |
| 85 | 7 | 4 | 3 | 3 | 2 | 1 | 4 | 2 | 2 |
| 86 | 6 | 3 | 3 | 1 | 1 | — | 5 | 2 | 3 |
| 87 | 1 | 1 | — | — | — | — | 1 | 1 | — |
| 88 | 1 | — | 1 | — | — | — | 1 | — | 1 |
| 89 | 2 | 2 | — | 1 | 1 | — | 1 | 1 | — |
| 90 | 17 | 7 | 10 | 3 | 2 | 1 | 14 | 5 | 9 |
| 92 | 1 | 1 | — | — | — | — | 1 | 1 | — |
| 95 | 3 | 3 | — | — | — | — | 3 | 3 | — |
| 98 | 2 | — | 2 | 1 | — | 1 | 1 | — | 1 |
| 99 | 2 | 1 | 1 | — | — | — | 2 | 1 | 1 |
| 100 y más | 5 | — | 5 | 1 | — | 1 | 4 | — | 4 |
| *00 | 38 | 23 | 15 | 5 | 2 | 3 | 33 | 21 | 12 |
| TOTALES | 14.460 | 7.591 | 6.869 | 2.732 | 1.320 | 1.412 | 11.728 | 6.271 | 5.457 |

* Sin dato.

Comuna de Nancagua

| | | | | | | | | | |
|----|-----|-----|-----|----|----|----|-----|-----|-----|
| 0 | 272 | 147 | 125 | 41 | 24 | 17 | 231 | 123 | 108 |
| 1 | 174 | 91 | 83 | 32 | 10 | 22 | 142 | 81 | 61 |
| 2 | 200 | 102 | 98 | 30 | 18 | 12 | 170 | 84 | 86 |
| 3 | 258 | 135 | 123 | 40 | 22 | 18 | 218 | 113 | 105 |
| 4 | 285 | 133 | 152 | 48 | 29 | 19 | 237 | 104 | 133 |
| 5 | 268 | 137 | 131 | 41 | 21 | 20 | 227 | 116 | 111 |
| 6 | 265 | 133 | 132 | 44 | 25 | 19 | 221 | 108 | 113 |
| 7 | 310 | 153 | 157 | 64 | 41 | 23 | 246 | 112 | 134 |
| 8 | 264 | 129 | 135 | 46 | 24 | 22 | 218 | 105 | 113 |
| 9 | 198 | 103 | 95 | 40 | 22 | 18 | 158 | 81 | 77 |
| 10 | 192 | 112 | 80 | 32 | 23 | 9 | 160 | 89 | 71 |
| 11 | 222 | 111 | 111 | 38 | 17 | 21 | 184 | 94 | 90 |
| 12 | 270 | 151 | 119 | 36 | 19 | 17 | 234 | 132 | 102 |
| 13 | 174 | 89 | 85 | 32 | 18 | 14 | 142 | 71 | 71 |
| 14 | 209 | 118 | 91 | 34 | 18 | 16 | 175 | 100 | 75 |
| 15 | 153 | 85 | 68 | 27 | 10 | 17 | 126 | 75 | 51 |
| 16 | 185 | 89 | 96 | 22 | 9 | 13 | 163 | 80 | 83 |
| 17 | 158 | 86 | 72 | 24 | 11 | 13 | 134 | 75 | 59 |
| 18 | 208 | 125 | 83 | 37 | 20 | 17 | 171 | 105 | 66 |
| 19 | 172 | 93 | 79 | 28 | 17 | 11 | 144 | 76 | 68 |

Comuna de Nancagua

(Continuación)

Cuadro Nº 1

POBLACION URBANA Y RURAL POR AÑOS DE EDAD Y SEXO

| EDAD AÑOS | TOTAL GENERAL | | | TOTAL URBANO | | | TOTAL RURAL | | |
|--------------|---------------|---------|---------|--------------|---------|---------|-------------|---------|---------|
| | Total | Hombres | Mujeres | Total | Hombres | Mujeres | Total | Hombres | Mujeres |
| 20 | 188 | 98 | 90 | 30 | 12 | 18 | 158 | 86 | 72 |
| 21 | 157 | 88 | 69 | 33 | 14 | 19 | 124 | 74 | 50 |
| 22 | 182 | 98 | 84 | 45 | 19 | 26 | 137 | 79 | 58 |
| 23 | 155 | 89 | 66 | 28 | 14 | 14 | 127 | 75 | 52 |
| 24 | 139 | 66 | 73 | 31 | 11 | 20 | 108 | 55 | 53 |
| 25 | 156 | 77 | 79 | 31 | 16 | 15 | 125 | 61 | 64 |
| 26 | 123 | 62 | 61 | 24 | 14 | 10 | 99 | 48 | 51 |
| 27 | 121 | 67 | 54 | 20 | 8 | 12 | 101 | 59 | 42 |
| 28 | 126 | 67 | 59 | 35 | 19 | 16 | 91 | 48 | 43 |
| 29 | 62 | 38 | 24 | 16 | 11 | 5 | 46 | 27 | 19 |
| 30 | 173 | 92 | 81 | 31 | 14 | 17 | 142 | 78 | 64 |
| 31 | 61 | 27 | 34 | 10 | 4 | 6 | 51 | 23 | 28 |
| 32 | 112 | 55 | 57 | 26 | 13 | 13 | 86 | 42 | 44 |
| 33 | 78 | 46 | 32 | 13 | 7 | 6 | 65 | 39 | 26 |
| 34 | 71 | 33 | 38 | 20 | 8 | 12 | 51 | 25 | 26 |
| 35 | 114 | 66 | 48 | 21 | 13 | 8 | 93 | 53 | 40 |
| 36 | 124 | 67 | 57 | 31 | 14 | 17 | 93 | 53 | 40 |
| 37 | 74 | 44 | 30 | 10 | 9 | 1 | 64 | 35 | 29 |
| 38 | 127 | 63 | 64 | 30 | 18 | 12 | 97 | 45 | 52 |
| 39 | 91 | 49 | 42 | 19 | 12 | 7 | 72 | 37 | 35 |
| 40 | 190 | 95 | 95 | 27 | 11 | 16 | 163 | 84 | 79 |
| 41 | 51 | 35 | 16 | 10 | 7 | 3 | 41 | 28 | 13 |
| 42 | 121 | 63 | 58 | 28 | 16 | 12 | 93 | 47 | 46 |
| 43 | 69 | 35 | 34 | 16 | 9 | 7 | 53 | 26 | 27 |
| 44 | 53 | 26 | 27 | 9 | 1 | 8 | 44 | 25 | 19 |
| 45 | 120 | 53 | 67 | 23 | 14 | 9 | 97 | 39 | 58 |
| 46 | 80 | 38 | 42 | 15 | 8 | 7 | 65 | 30 | 35 |
| 47 | 48 | 27 | 21 | 12 | 5 | 7 | 36 | 22 | 14 |
| 48 | 112 | 53 | 59 | 18 | 6 | 12 | 94 | 47 | 47 |
| 49 | 49 | 12 | 37 | 12 | 2 | 10 | 37 | 10 | 27 |
| 50 | 156 | 71 | 85 | 23 | 13 | 10 | 133 | 58 | 75 |
| 51 | 44 | 24 | 20 | 7 | 4 | 3 | 37 | 20 | 17 |
| 52 | 82 | 58 | 24 | 11 | 8 | 3 | 71 | 50 | 21 |
| 53 | 50 | 21 | 29 | 8 | 4 | 4 | 42 | 17 | 25 |
| 54 | 58 | 38 | 20 | 11 | 9 | 2 | 47 | 29 | 18 |
| 55 | 93 | 40 | 53 | 15 | 4 | 11 | 78 | 36 | 42 |
| 56 | 60 | 28 | 32 | 11 | 6 | 5 | 49 | 22 | 27 |
| 57 | 37 | 20 | 17 | 5 | 3 | 2 | 32 | 17 | 15 |
| 58 | 55 | 27 | 28 | 10 | 4 | 6 | 45 | 23 | 22 |
| 59 | 27 | 15 | 12 | 9 | 4 | 5 | 18 | 11 | 7 |
| 60 | 155 | 70 | 85 | 22 | 6 | 16 | 133 | 64 | 69 |
| 61 | 24 | 15 | 9 | 4 | 3 | 1 | 20 | 12 | 8 |
| 62 | 39 | 23 | 16 | 6 | 4 | 2 | 33 | 19 | 14 |
| 63 | 28 | 18 | 10 | 5 | 1 | 4 | 23 | 17 | 6 |
| 64 | 29 | 15 | 14 | 3 | 3 | — | 26 | 12 | 14 |
| 65 | 73 | 39 | 34 | 9 | 5 | 4 | 64 | 34 | 30 |
| 66 | 36 | 16 | 20 | 8 | 3 | 5 | 28 | 13 | 15 |
| 67 | 27 | 16 | 11 | 3 | 2 | 1 | 24 | 14 | 10 |
| 68 | 42 | 17 | 25 | 10 | 6 | 4 | 32 | 11 | 21 |
| 69 | 11 | 3 | 8 | 4 | 1 | 3 | 7 | 2 | 5 |
| 70 | 77 | 39 | 38 | 10 | 4 | 6 | 67 | 35 | 32 |
| 71 | 13 | 6 | 7 | 2 | 1 | 1 | 11 | 5 | 6 |
| 72 | 18 | 15 | 3 | 4 | 4 | — | 14 | 11 | 3 |
| 73 | 10 | 6 | 4 | 1 | 1 | — | 9 | 5 | 4 |
| 74 | 13 | 5 | 8 | — | — | — | 13 | 5 | 8 |
| 75 | 47 | 27 | 20 | 14 | 7 | 7 | 33 | 20 | 13 |
| 76 | 17 | 8 | 9 | 3 | — | 3 | 14 | 8 | 6 |
| 77 | 9 | 4 | 5 | 1 | 1 | — | 8 | 3 | 5 |
| 78 | 22 | 9 | 13 | 2 | — | 2 | 20 | 9 | 11 |
| 79 | 3 | 3 | — | 1 | 1 | — | 2 | 2 | — |
| 80 | 38 | 11 | 27 | 6 | 2 | 4 | 32 | 9 | 23 |
| 81 | 4 | 3 | 1 | 1 | 1 | — | 3 | 2 | 1 |
| 82 | 8 | 5 | 3 | 2 | 1 | 1 | 6 | 4 | 2 |
| 83 | 2 | — | 2 | 1 | — | 1 | 1 | — | 1 |
| 84 | 5 | 3 | 2 | 1 | — | 1 | 4 | 3 | 1 |
| 85 | 4 | 1 | 3 | 2 | — | 2 | 2 | 1 | 1 |
| 86 | 4 | 3 | 1 | — | — | — | 4 | 3 | 1 |
| 87 | 2 | — | 2 | — | — | — | 2 | — | 2 |
| 89 | 1 | 1 | — | — | — | — | 1 | 1 | — |
| 90 | 6 | — | 6 | 2 | — | 2 | 4 | — | 4 |
| 92 | 3 | — | 3 | 1 | — | 1 | 2 | — | 2 |
| 95 | 2 | — | 2 | 1 | — | 1 | 1 | — | 1 |
| 98 | 2 | 1 | 1 | 1 | — | 1 | 1 | 1 | — |
| 100 y más | 5 | — | 5 | 2 | — | 2 | 3 | — | 3 |
| *00 | 43 | 36 | 7 | 18 | 13 | 5 | 25 | 23 | 2 |
| TOTALES | 9.248 | 4.811 | 4.437 | 1.670 | 856 | 814 | 7.578 | 3.955 | 3.623 |

* Sin dato.

| POBLACION URBANA Y RURAL POR AÑOS DE EDAD Y SEXO | | | | | | | | | |
|--|---------------|---------|---------|--------------|---------|---------|-------------|---------|---------|
| EDAD AÑOS | TOTAL GENERAL | | | TOTAL URBANO | | | TOTAL RURAL | | |
| | Total | Hombres | Mujeres | Total | Hombres | Mujeres | Total | Hombres | Mujeres |
| 0 | 149 | 79 | 70 | 33 | 18 | 15 | 116 | 61 | 55 |
| 1 | 131 | 65 | 66 | 34 | 14 | 20 | 97 | 51 | 46 |
| 2 | 138 | 71 | 67 | 34 | 14 | 20 | 104 | 57 | 47 |
| 3 | 181 | 110 | 71 | 44 | 26 | 18 | 137 | 84 | 53 |
| 4 | 182 | 92 | 90 | 46 | 26 | 20 | 136 | 66 | 70 |
| 5 | 168 | 90 | 78 | 31 | 11 | 20 | 137 | 79 | 58 |
| 6 | 176 | 84 | 92 | 40 | 18 | 22 | 136 | 66 | 70 |
| 7 | 186 | 85 | 101 | 36 | 15 | 21 | 150 | 70 | 80 |
| 8 | 174 | 88 | 86 | 39 | 20 | 19 | 135 | 68 | 67 |
| 9 | 117 | 59 | 58 | 36 | 15 | 21 | 81 | 44 | 37 |
| 10 | 141 | 77 | 64 | 38 | 19 | 19 | 103 | 58 | 45 |
| 11 | 122 | 62 | 60 | 29 | 14 | 15 | 93 | 48 | 45 |
| 12 | 142 | 79 | 63 | 37 | 22 | 15 | 105 | 57 | 48 |
| 13 | 124 | 71 | 53 | 30 | 21 | 9 | 94 | 50 | 44 |
| 14 | 119 | 55 | 64 | 31 | 13 | 18 | 88 | 42 | 46 |
| 15 | 103 | 56 | 47 | 29 | 18 | 11 | 74 | 38 | 36 |
| 16 | 111 | 52 | 59 | 27 | 10 | 17 | 84 | 42 | 42 |
| 17 | 110 | 60 | 50 | 23 | 11 | 12 | 87 | 49 | 38 |
| 18 | 117 | 76 | 41 | 33 | 21 | 12 | 84 | 55 | 29 |
| 19 | 89 | 48 | 41 | 20 | 12 | 8 | 69 | 36 | 33 |
| 20 | 106 | 59 | 47 | 28 | 13 | 15 | 78 | 46 | 32 |
| 21 | 75 | 37 | 38 | 11 | 6 | 5 | 64 | 31 | 33 |
| 22 | 110 | 58 | 52 | 22 | 8 | 14 | 88 | 50 | 38 |
| 23 | 81 | 48 | 33 | 23 | 12 | 11 | 58 | 36 | 22 |
| 24 | 75 | 39 | 36 | 15 | 6 | 9 | 60 | 33 | 27 |
| 25 | 86 | 50 | 36 | 16 | 9 | 7 | 70 | 41 | 29 |
| 26 | 79 | 41 | 38 | 20 | 6 | 14 | 59 | 35 | 24 |
| 27 | 69 | 34 | 35 | 18 | 9 | 9 | 51 | 25 | 26 |
| 28 | 84 | 43 | 41 | 25 | 9 | 16 | 59 | 34 | 25 |
| 29 | 45 | 23 | 22 | 13 | 6 | 7 | 32 | 17 | 15 |
| 30 | 99 | 55 | 44 | 19 | 9 | 10 | 80 | 46 | 34 |
| 31 | 43 | 23 | 20 | 10 | 6 | 4 | 33 | 17 | 16 |
| 32 | 90 | 45 | 45 | 25 | 9 | 16 | 65 | 36 | 29 |
| 33 | 43 | 26 | 17 | 11 | 6 | 5 | 32 | 20 | 12 |
| 34 | 49 | 25 | 24 | 17 | 11 | 6 | 32 | 14 | 18 |
| 35 | 87 | 49 | 38 | 17 | 8 | 9 | 70 | 41 | 29 |
| 36 | 71 | 34 | 37 | 10 | 6 | 4 | 61 | 28 | 33 |
| 37 | 44 | 26 | 18 | 10 | 8 | 2 | 34 | 18 | 16 |
| 38 | 95 | 46 | 49 | 23 | 9 | 14 | 72 | 37 | 35 |
| 39 | 52 | 21 | 31 | 18 | 7 | 11 | 34 | 14 | 20 |
| 40 | 100 | 42 | 58 | 26 | 8 | 18 | 74 | 34 | 40 |
| 41 | 31 | 19 | 12 | 6 | 5 | 1 | 25 | 14 | 11 |
| 42 | 73 | 38 | 35 | 14 | 9 | 5 | 59 | 29 | 30 |
| 43 | 42 | 18 | 24 | 12 | 4 | 8 | 30 | 14 | 16 |
| 44 | 51 | 26 | 25 | 12 | 7 | 5 | 39 | 19 | 20 |
| 45 | 54 | 26 | 28 | 10 | 5 | 5 | 44 | 21 | 23 |
| 46 | 50 | 26 | 24 | 8 | 7 | 1 | 42 | 19 | 23 |
| 47 | 28 | 16 | 12 | 7 | 4 | 3 | 21 | 12 | 9 |
| 48 | 64 | 30 | 34 | 19 | 8 | 11 | 45 | 22 | 23 |
| 49 | 31 | 19 | 12 | 7 | 2 | 5 | 24 | 17 | 7 |
| 50 | 118 | 48 | 70 | 33 | 9 | 24 | 85 | 39 | 46 |
| 51 | 30 | 17 | 13 | 6 | 3 | 3 | 24 | 14 | 10 |
| 52 | 58 | 31 | 27 | 13 | 5 | 8 | 45 | 26 | 19 |
| 53 | 26 | 17 | 9 | 7 | 5 | 2 | 19 | 12 | 7 |
| 54 | 39 | 17 | 22 | 11 | 5 | 6 | 28 | 12 | 16 |
| 55 | 45 | 22 | 23 | 10 | 3 | 7 | 35 | 19 | 16 |
| 56 | 35 | 20 | 15 | 6 | 5 | 1 | 29 | 15 | 14 |
| 57 | 24 | 11 | 13 | 6 | 2 | 4 | 18 | 9 | 9 |
| 58 | 41 | 17 | 24 | 4 | 1 | 3 | 37 | 16 | 21 |
| 59 | 15 | 4 | 11 | 4 | 1 | 3 | 11 | 3 | 8 |
| 60 | 118 | 47 | 71 | 25 | 10 | 15 | 93 | 37 | 56 |
| 61 | 13 | 9 | 4 | 2 | 2 | — | 11 | 7 | 4 |
| 62 | 28 | 13 | 15 | 7 | 4 | 3 | 21 | 9 | 12 |
| 63 | 18 | 7 | 11 | 2 | — | 2 | 16 | 7 | 9 |
| 64 | 32 | 21 | 11 | 9 | 6 | 3 | 23 | 15 | 8 |
| 65 | 43 | 18 | 25 | 12 | 3 | 9 | 31 | 15 | 16 |
| 66 | 29 | 22 | 7 | 6 | 4 | 2 | 23 | 18 | 5 |
| 67 | 20 | 10 | 10 | 5 | 3 | 2 | 15 | 7 | 8 |
| 68 | 31 | 16 | 15 | 4 | 1 | 3 | 27 | 15 | 12 |
| 69 | 9 | 5 | 4 | 3 | 2 | 1 | 6 | 3 | 3 |
| 70 | 65 | 30 | 35 | 13 | 5 | 8 | 52 | 25 | 27 |
| 71 | 8 | 7 | 1 | 2 | 1 | 1 | 6 | 6 | — |
| 72 | 21 | 12 | 9 | 4 | 2 | 2 | 17 | 10 | 7 |
| 73 | 11 | 4 | 7 | 1 | — | 1 | 10 | 4 | 6 |
| 74 | 9 | 5 | 4 | 2 | — | 2 | 7 | 5 | 2 |
| 75 | 23 | 15 | 8 | 6 | 4 | 2 | 17 | 11 | 6 |
| 76 | 8 | 3 | 5 | 2 | 1 | 1 | 6 | 2 | 4 |

(Continuación)

| POBLACION URBANA Y RURAL POR AÑOS DE EDAD Y SEXO | | | | | | | | | |
|--|---------------|---------|---------|--------------|---------|---------|-------------|---------|---------|
| EDAD AÑOS | TOTAL GENERAL | | | TOTAL URBANO | | | TOTAL RURAL | | |
| | Total | Hombres | Mujeres | Total | Hombres | Mujeres | Total | Hombres | Mujeres |
| 77 | 5 | 2 | 3 | 1 | — | 1 | 4 | 2 | 2 |
| 78 | 9 | 6 | 3 | 1 | 1 | — | 8 | 5 | 3 |
| 79 | 1 | 1 | — | 1 | 1 | — | — | — | — |
| 80 | 21 | 8 | 13 | 5 | 1 | 4 | 16 | 7 | 9 |
| 81 | 3 | 1 | 2 | 1 | — | 1 | 2 | 1 | 1 |
| 82 | 2 | 1 | 1 | — | — | — | 2 | 1 | 1 |
| 83 | 1 | — | 1 | 1 | — | 1 | — | — | — |
| 84 | 6 | 3 | 3 | 3 | 1 | 2 | 3 | 2 | 1 |
| 85 | 7 | 6 | 1 | 1 | 1 | — | 6 | 5 | 1 |
| 86 | 7 | 2 | 5 | 2 | — | 2 | 5 | 2 | 3 |
| 87 | 1 | 1 | — | — | — | — | 1 | 1 | — |
| 88 | 1 | — | 1 | — | — | — | 1 | — | 1 |
| 89 | 1 | 1 | — | 1 | 1 | — | — | — | — |
| 90 | 7 | 2 | 5 | 5 | 2 | 3 | 2 | — | 2 |
| 95 | 2 | 1 | 1 | — | — | — | 2 | 1 | 1 |
| 96 | 1 | 1 | — | — | — | — | 1 | 1 | — |
| 98 | 1 | — | 1 | — | — | — | 1 | 1 | — |
| 100 y más | 1 | — | 1 | — | — | — | 1 | — | 1 |
| *00 | 13 | 11 | 2 | 5 | 5 | — | 8 | 6 | 2 |
| Totales | 5.794 | 2.997 | 2.797 | 1.374 | 660 | 714 | 4.420 | 2.337 | 2.083 |

* Sin dató.

Provincia de Colchagua

Resumen por comunas

Cuadro N.º 2

| POBLACION SEGUN SU ESTADO CIVIL, POR GRUPOS DE EDAD Y SEXO | | | | | | | | |
|--|-------|----------|---------|--------|----------|-----------|------------|----------|
| DIVISION ADMINISTRATIVA | Total | Solteros | Casados | Viudos | Anulados | Separados | C./marital | Sin dato |

Totales

| | | | | | | | | |
|-------------------------|--------|--------|--------|-------|----|-----|-------|-----|
| PROVINCIA | 93.038 | 43.733 | 40.638 | 6.167 | 46 | 670 | 1.666 | 118 |
| Depto. Santa Cruz .. . | 50.718 | 24.040 | 22.377 | 3.263 | 18 | 261 | 700 | 59 |
| Comunas: | | | | | | | | |
| Santa Cruz | 13.919 | 6.591 | 6.074 | 912 | 7 | 76 | 245 | 14 |
| Palmilla | 7.397 | 3.415 | 3.428 | 408 | 2 | 34 | 93 | 17 |
| Peralillo | 4.533 | 2.127 | 2.055 | 289 | 2 | 21 | 34 | 4 |
| Marchigüe | 2.759 | 1.336 | 1.204 | 178 | — | 24 | 16 | 1 |
| Rosario | 2.049 | 956 | 915 | 148 | — | 8 | 18 | 4 |
| Pichilemu | 4.603 | 2.165 | 2.033 | 345 | — | 25 | 30 | 5 |
| Pumanque | 2.009 | 1.019 | 838 | 121 | — | 4 | 26 | 1 |
| Chépica | 6.852 | 3.166 | 3.022 | 452 | 2 | 35 | 171 | 4 |
| Paredones | 4.304 | 2.199 | 1.788 | 244 | 4 | 16 | 44 | 9 |
| La Estrella | 2.293 | 1.066 | 1.020 | 166 | — | 18 | 23 | — |
| Depto. San Fernando ... | 42.320 | 19.693 | 18.261 | 2.904 | 28 | 409 | 966 | 59 |
| Comunas: | | | | | | | | |
| San Fernando | 22.304 | 10.555 | 9.339 | 1.472 | 25 | 262 | 633 | 18 |
| Chimbarongo | 9.747 | 4.388 | 4.468 | 679 | 3 | 63 | 137 | 9 |
| Nancagua | 6.340 | 2.941 | 2.771 | 441 | — | 49 | 109 | 29 |
| Placilla | 3.929 | 1.809 | 1.683 | 312 | — | 35 | 87 | 3 |

Hombres

| | | | | | | | | |
|-------------------------|--------|--------|--------|-------|----|-----|-----|----|
| PROVINCIA | 47.432 | 24.280 | 20.202 | 1.787 | 23 | 255 | 797 | 88 |
| Depto. Santa Cruz .. . | 26.006 | 13.414 | 11.120 | 981 | 13 | 106 | 332 | 40 |
| Comunas: | | | | | | | | |
| Santa Cruz | 7.011 | 3.572 | 3.020 | 258 | 4 | 32 | 116 | 9 |
| Palmilla | 4.079 | 2.141 | 1.717 | 147 | 1 | 16 | 44 | 13 |
| Peralillo | 2.435 | 1.291 | 1.036 | 79 | 2 | 8 | 16 | 3 |
| Marchigüe | 1.424 | 740 | 611 | 52 | — | 12 | 8 | 1 |
| Rosario | 985 | 477 | 454 | 40 | — | 2 | 9 | 3 |
| Pichilemu | 2.258 | 1.135 | 995 | 107 | — | 6 | 13 | 2 |
| Pumanque | 1.002 | 536 | 414 | 36 | — | 2 | 13 | 1 |
| Chépica | 3.590 | 1.832 | 1.521 | 135 | 2 | 13 | 84 | 3 |
| Paredones | 2.065 | 1.105 | 845 | 79 | 4 | 8 | 19 | 5 |
| La Estrella | 1.157 | 585 | 507 | 48 | — | 7 | 10 | — |
| Depto. San Fernando ... | 21.426 | 10.866 | 9.082 | 806 | 10 | 149 | 465 | 48 |
| Comunas: | | | | | | | | |
| San Fernando | 10.914 | 5.508 | 4.621 | 370 | 9 | 89 | 304 | 13 |
| Chimbarongo | 5.152 | 2.598 | 2.245 | 210 | 1 | 23 | 68 | 7 |
| Nancagua | 3.325 | 1.722 | 1.370 | 133 | — | 23 | 50 | 27 |
| Placilla | 2.035 | 1.038 | 846 | 93 | — | 14 | 43 | 1 |

Mujeres

| | | | | | | | | |
|-------------------------|--------|--------|--------|-------|----|-----|-----|----|
| PROVINCIA | 45.606 | 19.453 | 20.436 | 4.380 | 23 | 415 | 869 | 30 |
| Depto. Santa Cruz .. . | 24.712 | 10.626 | 11.257 | 2.282 | 5 | 155 | 368 | 19 |
| Comunas: | | | | | | | | |
| Santa Cruz | 6.908 | 3.019 | 3.054 | 654 | 3 | 44 | 129 | 5 |
| Palmilla | 3.318 | 1.274 | 1.711 | 261 | 1 | 18 | 49 | 4 |
| Peralillo | 2.098 | 836 | 1.019 | 210 | 1 | 13 | 18 | 1 |
| Marchigüe | 1.335 | 596 | 593 | 126 | — | 12 | 8 | — |
| Rosario | 1.064 | 479 | 461 | 108 | — | 6 | 9 | 1 |
| Pichilemu | 2.345 | 1.030 | 1.038 | 238 | — | 19 | 17 | 3 |
| Pumanque | 1.007 | 483 | 424 | 85 | — | 2 | 13 | — |
| Chépica | 3.262 | 1.334 | 1.501 | 317 | — | 22 | 87 | 1 |
| Paredones | 2.239 | 1.094 | 943 | 165 | — | 8 | 25 | 4 |
| La Estrella | 1.136 | 481 | 513 | 118 | — | 11 | 13 | — |
| Depto. San Fernando ... | 20.894 | 8.827 | 9.179 | 2.098 | 18 | 260 | 501 | 11 |
| Comunas: | | | | | | | | |
| San Fernando | 11.390 | 5.047 | 4.718 | 1.102 | 16 | 173 | 329 | 5 |
| Chimbarongo | 4.595 | 1.790 | 2.223 | 469 | 2 | 40 | 69 | 2 |
| Nancagua | 3.015 | 1.219 | 1.401 | 308 | — | 26 | 59 | 2 |
| Placilla | 1.894 | 771 | 837 | 219 | — | 21 | 44 | 2 |

POBLACION SEGUN SU ESTADO CIVIL, POR GRUPOS DE EDAD Y SEXO

| EDAD AÑOS | Total | Solteros | Casados | Viudos | Anulados | Separados | C./marital | Sin dato |
|-----------------------------|---------------|---------------|---------------|--------------|-----------|------------|--------------|------------|
| Totales | | | | | | | | |
| *12 a 14 | 9.702 | 9.689 | 8 | 1 | — | 1 | 1 | 2 |
| 15 a 19 | 13.250 | 12.709 | 482 | 6 | 3 | 7 | 34 | 9 |
| 20 a 24 | 12.037 | 8.482 | 3.299 | 33 | 6 | 43 | 168 | 6 |
| 25 a 29 | 9.131 | 3.905 | 4.893 | 84 | 4 | 52 | 187 | 6 |
| 30 a 34 | 8.051 | 2.307 | 5.333 | 117 | 4 | 64 | 223 | 3 |
| 35 a 39 | 8.031 | 1.718 | 5.705 | 236 | 6 | 74 | 287 | 5 |
| 40 a 44 | 6.980 | 1.198 | 5.135 | 344 | 4 | 73 | 219 | 7 |
| 45 a 49 | 5.606 | 872 | 4.000 | 482 | 5 | 76 | 168 | 3 |
| 50 a 54 | 5.459 | 807 | 3.775 | 649 | 5 | 88 | 132 | 3 |
| 55 a 59 | 3.710 | 530 | 2.449 | 605 | 1 | 55 | 70 | — |
| 60 a 64 | 4.117 | 553 | 2.482 | 928 | 3 | 56 | 93 | 2 |
| 65 a 69 | 2.403 | 326 | 1.282 | 728 | 3 | 24 | 36 | 4 |
| 70 a 74 | 2.014 | 265 | 907 | 788 | 2 | 28 | 22 | 2 |
| 75 y más | 2.298 | 291 | 804 | 1.148 | — | 29 | 20 | 6 |
| Ignorados | 249 | 81 | 84 | 18 | — | — | 6 | 60 |
| TOTALES | 93.038 | 43.733 | 40.638 | 6.167 | 46 | 670 | 1.666 | 118 |
| Hombres | | | | | | | | |
| 12 a 14 | 5.076 | 5.072 | 1 | — | — | — | 1 | 2 |
| 15 a 19 | 6.858 | 6.797 | 43 | 1 | 3 | 1 | 6 | 7 |
| 20 a 24 | 6.289 | 5.171 | 1.029 | 9 | 4 | 11 | 59 | 6 |
| 25 a 29 | 4.644 | 2.375 | 2.137 | 28 | 2 | 16 | 83 | 3 |
| 30 a 34 | 4.213 | 1.426 | 2.610 | 46 | — | 25 | 104 | 2 |
| 35 a 39 | 4.120 | 1.007 | 2.885 | 67 | 2 | 27 | 127 | 5 |
| 40 a 44 | 3.603 | 679 | 2.672 | 106 | 3 | 24 | 115 | 4 |
| 45 a 49 | 2.803 | 479 | 2.079 | 136 | 1 | 27 | 80 | 1 |
| 50 a 54 | 2.717 | 385 | 2.022 | 195 | 4 | 36 | 73 | 2 |
| 55 a 59 | 1.817 | 250 | 1.338 | 163 | 1 | 25 | 40 | — |
| 60 a 64 | 1.967 | 241 | 1.419 | 235 | 1 | 18 | 52 | 1 |
| 65 a 69 | 1.173 | 138 | 776 | 215 | 2 | 11 | 27 | 4 |
| 70 a 74 | 949 | 104 | 599 | 217 | — | 15 | 14 | — |
| 75 y más | 1.048 | 103 | 550 | 362 | — | 19 | 13 | 1 |
| Ignorados | 155 | 53 | 42 | 7 | — | — | 3 | 50 |
| TOTALES | 47.432 | 24.280 | 20.202 | 1.787 | 23 | 255 | 797 | 88 |
| Mujeres | | | | | | | | |
| 12 a 14 | 4.626 | 4.617 | 7 | 1 | — | 1 | — | — |
| 15 a 19 | 6.392 | 5.912 | 439 | 5 | — | 6 | 28 | 2 |
| 20 a 24 | 5.748 | 3.811 | 2.270 | 24 | 2 | 32 | 109 | — |
| 25 a 29 | 4.487 | 1.530 | 2.756 | 56 | 2 | 36 | 104 | 3 |
| 30 a 34 | 3.838 | 881 | 2.723 | 71 | 4 | 39 | 119 | 1 |
| 35 a 39 | 3.911 | 711 | 2.820 | 169 | 4 | 47 | 160 | — |
| 40 a 44 | 3.377 | 519 | 2.463 | 238 | 1 | 49 | 104 | 3 |
| 45 a 49 | 2.803 | 393 | 1.921 | 346 | 4 | 49 | 88 | 2 |
| 50 a 54 | 2.742 | 422 | 1.753 | 454 | 1 | 52 | 59 | 1 |
| 55 a 59 | 1.893 | 280 | 1.111 | 442 | — | 30 | 30 | — |
| 60 a 64 | 2.150 | 312 | 1.063 | 693 | 2 | 38 | 41 | 1 |
| 65 a 69 | 1.230 | 188 | 506 | 513 | 1 | 13 | 9 | — |
| 70 a 74 | 1.065 | 161 | 308 | 571 | 2 | 13 | 8 | 2 |
| 75 y más | 1.250 | 188 | 254 | 786 | — | 10 | 7 | 5 |
| Ignorados | 94 | 28 | 42 | 11 | — | — | 3 | 10 |
| TOTALES | 45.606 | 19.453 | 20.436 | 4.380 | 23 | 415 | 869 | 30 |
| Comuna de Santa Cruz | | | | | | | | |
| Totales | | | | | | | | |
| *12 a 14 | 1.407 | 1.406 | — | — | — | — | — | 1 |
| 15 a 19 | 1.975 | 1.891 | 78 | 2 | — | — | 4 | — |
| 20 a 24 | 1.823 | 1.283 | 502 | 5 | — | 2 | 29 | 2 |
| 25 a 29 | 1.385 | 592 | 749 | 7 | — | 2 | 33 | 1 |
| 30 a 34 | 1.262 | 348 | 853 | 24 | 1 | 4 | 32 | — |
| 35 a 39 | 1.235 | 281 | 869 | 24 | 1 | 11 | 48 | 1 |
| 40 a 44 | 1.000 | 183 | 719 | 53 | — | 12 | 31 | 2 |
| 45 a 49 | 844 | 166 | 584 | 62 | 1 | 11 | 20 | — |
| 50 a 54 | 822 | 141 | 549 | 97 | 1 | 12 | 21 | 1 |
| 55 a 59 | 571 | 92 | 379 | 88 | — | 5 | 7 | — |
| 60 a 64 | 588 | 78 | 355 | 143 | — | 6 | 6 | — |
| 65 a 69 | 347 | 47 | 189 | 100 | 2 | 5 | 4 | — |
| 70 a 74 | 285 | 36 | 121 | 117 | — | 4 | 7 | — |
| 75 y más | 256 | 44 | 118 | 187 | — | 2 | 3 | 2 |
| Ignorados | 19 | 3 | 9 | 3 | — | — | — | 4 |
| TOTALES | 13.919 | 6.591 | 6.074 | 912 | 7 | 76 | 245 | 14 |

* Este grupo de edad no fue considerado en los análisis del I TOMO por motivos de comparabilidad internacional.

Comuna de Santa Cruz

Cuadro N.º 2

(Continuación)

| POBLACION SEGUN SU ESTADO CIVIL, POR GRUPOS DE EDAD Y SEXO | | | | | | | | | |
|--|--------------|--------------|--------------|------------|----------|-----------|------------|----------|-----------|
| EDAD AÑOS | Total | Solteros | Casados | Viudos | Anulados | Separados | C./marital | Sin dato | |
| Hombres | | | | | | | | | |
| 12 a 14 | 746 | 745 | — | — | — | — | — | — | 1 |
| 15 a 19 | 985 | 978 | 7 | — | — | — | — | — | — |
| 20 a 24 | 943 | 760 | 167 | 3 | — | — | 11 | — | 2 |
| 25 a 29 | 694 | 343 | 329 | 3 | — | — | 19 | — | — |
| 30 a 34 | 668 | 212 | 429 | 7 | — | 1 | 19 | — | — |
| 35 a 39 | 618 | 157 | 432 | 8 | 1 | 5 | 14 | — | 1 |
| 40 a 44 | 511 | 101 | 378 | 13 | — | 5 | 14 | — | — |
| 45 a 49 | 418 | 80 | 305 | 17 | — | 5 | 11 | — | — |
| 50 a 54 | 385 | 69 | 271 | 25 | 1 | 6 | 13 | — | — |
| 55 a 59 | 286 | 40 | 220 | 22 | — | — | 4 | — | — |
| 60 a 64 | 281 | 33 | 201 | 42 | — | 3 | 2 | — | — |
| 65 a 69 | 167 | 18 | 111 | 30 | 2 | 3 | 3 | — | — |
| 70 a 74 | 129 | 11 | 81 | 30 | — | 3 | 4 | — | — |
| 75 y más | 170 | 22 | 86 | 58 | — | 1 | 2 | — | 1 |
| Ignorados | 10 | 2 | 3 | — | — | — | — | — | 4 |
| TOTALES | 7.011 | 3.572 | 3.020 | 258 | 4 | 32 | 116 | | 9 |
| Mujeres | | | | | | | | | |
| 12 a 14 | 661 | 661 | — | — | — | — | — | — | — |
| 15 a 19 | 990 | 913 | 71 | 2 | — | — | 4 | — | — |
| 20 a 24 | 880 | 523 | 335 | 2 | — | 2 | 18 | — | — |
| 25 a 29 | 691 | 249 | 420 | 4 | 1 | 2 | 14 | — | 1 |
| 30 a 34 | 594 | 136 | 424 | 17 | 1 | 3 | 13 | — | — |
| 35 a 39 | 617 | 124 | 437 | 16 | — | 6 | 34 | — | — |
| 40 a 44 | 489 | 82 | 341 | 40 | — | 7 | 17 | — | 2 |
| 45 a 49 | 426 | 86 | 279 | 45 | 1 | 6 | 9 | — | — |
| 50 a 54 | 437 | 72 | 278 | 72 | — | 6 | 8 | — | 1 |
| 55 a 59 | 285 | 52 | 159 | 66 | — | 5 | 3 | — | — |
| 60 a 64 | 307 | 45 | 154 | 101 | — | 3 | 4 | — | — |
| 65 a 69 | 180 | 29 | 78 | 70 | — | 2 | 1 | — | — |
| 70 a 74 | 156 | 25 | 40 | 87 | — | 1 | 3 | — | — |
| 75 y más | 186 | 22 | 32 | 129 | — | 1 | 1 | — | 1 |
| Ignorados | 9 | — | 6 | 3 | — | — | — | — | — |
| TOTALES | 6.908 | 3.019 | 3.054 | 654 | 3 | 44 | 129 | | 5 |
| Comuna de Palmilla | | | | | | | | | |
| Totales | | | | | | | | | |
| *12 a 14 | 810 | 810 | — | — | — | — | — | — | — |
| 15 a 19 | 1.065 | 1.019 | 39 | — | — | — | 1 | — | 5 |
| 20 a 24 | 973 | 661 | 293 | 2 | — | 1 | 3 | 11 | 2 |
| 25 a 29 | 756 | 314 | 418 | 8 | — | 1 | 4 | 10 | 1 |
| 30 a 34 | 626 | 153 | 443 | 5 | — | — | 5 | 20 | — |
| 35 a 39 | 740 | 134 | 564 | 22 | — | — | 4 | 15 | 1 |
| 40 a 44 | 575 | 89 | 441 | 32 | — | — | 4 | 8 | 1 |
| 45 a 49 | 423 | 51 | 317 | 36 | — | — | 3 | 15 | 1 |
| 50 a 54 | 445 | 61 | 329 | 43 | — | — | 4 | 8 | — |
| 55 a 59 | 254 | 33 | 190 | 27 | — | — | 2 | 2 | — |
| 60 a 64 | 285 | 32 | 186 | 65 | — | — | — | 2 | — |
| 65 a 69 | 158 | 22 | 83 | 48 | — | — | 2 | 1 | 2 |
| 70 a 74 | 128 | 18 | 55 | 54 | — | — | 1 | — | — |
| 75 y más | 149 | 17 | 65 | 64 | — | — | 1 | — | 2 |
| Ignorados | 10 | 1 | 5 | 2 | — | — | — | — | 2 |
| TOTALES | 7.397 | 3.415 | 3.428 | 408 | 2 | 34 | 93 | | 17 |
| Hombres | | | | | | | | | |
| 12 a 14 | 439 | 439 | — | — | — | — | — | — | — |
| 15 a 19 | 602 | 593 | 4 | — | — | — | 1 | — | 4 |
| 20 a 24 | 560 | 453 | 101 | 1 | — | — | 3 | — | 2 |
| 25 a 29 | 415 | 229 | 171 | 7 | — | 1 | 4 | — | 1 |
| 30 a 34 | 352 | 115 | 221 | 3 | — | — | 3 | 10 | — |
| 35 a 39 | 402 | 106 | 277 | 6 | — | — | 3 | 9 | 1 |
| 40 a 44 | 324 | 64 | 241 | 13 | — | — | 1 | 4 | 1 |
| 45 a 49 | 237 | 38 | 176 | 16 | — | — | 1 | 6 | — |
| 50 a 54 | 217 | 35 | 165 | 13 | — | — | 1 | 3 | — |
| 55 a 59 | 143 | 16 | 113 | 1 | — | — | 1 | 2 | — |
| 60 a 64 | 152 | 23 | 115 | 13 | — | — | — | 1 | — |
| 65 a 69 | 96 | 16 | 53 | 22 | — | — | 2 | 1 | 2 |
| 70 a 74 | 57 | 6 | 38 | 12 | — | — | 1 | — | — |
| 75 y más | 75 | 7 | 39 | 28 | — | — | 1 | — | — |
| Ignorados | 8 | 1 | 3 | 2 | — | — | — | — | 2 |
| TOTALES | 4.079 | 2.141 | 1.717 | 147 | 1 | 16 | 44 | | 13 |

* Este grupo de edad no fue considerado en los análisis del I TOMO por motivos de comparabilidad internacional.

(Continuación)

POBLACION SEGUN SU ESTADO CIVIL, POR GRUPOS DE EDAD Y SEXO

| EDAD AÑOS | Total | Solteros | Casados | Viudos | Anulados | Separados | C./marital | Sin dato |
|-----------|-------|----------|---------|--------|----------|-----------|------------|----------|
|-----------|-------|----------|---------|--------|----------|-----------|------------|----------|

Mujeres

| | | | | | | | | |
|----------------|--------------|--------------|--------------|------------|----------|-----------|-----------|----------|
| *12 a 14 | 371 | 371 | — | — | — | — | — | — |
| 15 a 19 | 463 | 426 | 35 | — | — | 1 | — | 1 |
| 20 a 24 | 413 | 208 | 192 | 1 | 1 | 3 | 8 | — |
| 25 a 29 | 341 | 85 | 247 | 1 | — | 2 | 6 | — |
| 30 a 34 | 274 | 38 | 222 | 2 | — | 2 | 10 | — |
| 35 a 39 | 338 | 28 | 287 | 16 | — | 1 | 6 | — |
| 40 a 44 | 251 | 25 | 200 | 19 | — | 3 | 4 | — |
| 45 a 49 | 186 | 13 | 141 | 20 | — | 2 | 9 | 1 |
| 50 a 54 | 228 | 26 | 164 | 30 | — | 3 | 5 | — |
| 55 a 59 | 111 | 17 | 77 | 16 | — | 1 | — | — |
| 60 a 64 | 133 | 9 | 71 | 52 | — | — | 1 | — |
| 65 a 69 | 62 | 6 | 30 | 26 | — | — | — | — |
| 70 a 74 | 71 | 12 | 17 | 42 | — | — | — | — |
| 75 y más | 74 | 10 | 26 | 36 | — | — | — | 2 |
| Ignorados | 2 | — | 2 | — | — | — | — | — |
| TOTALES | 3.318 | 1.274 | 1.711 | 261 | 1 | 18 | 49 | 4 |

Comuna de Peralillo

Totales

| | | | | | | | | |
|----------------|--------------|--------------|--------------|------------|----------|-----------|-----------|----------|
| *12 a 14 | 471 | 470 | 1 | — | — | — | — | — |
| 15 a 19 | 628 | 616 | 11 | — | 1 | — | — | — |
| 20 a 24 | 621 | 450 | 161 | 1 | — | 2 | 5 | 2 |
| 25 a 29 | 452 | 219 | 223 | 4 | — | — | 4 | 2 |
| 30 a 34 | 398 | 115 | 265 | 9 | — | 2 | 7 | — |
| 35 a 39 | 422 | 69 | 330 | 16 | 2 | 1 | 4 | — |
| 40 a 44 | 340 | 50 | 272 | 14 | — | 2 | 2 | — |
| 45 a 49 | 234 | 28 | 174 | 23 | — | 5 | 4 | — |
| 50 a 54 | 256 | 24 | 201 | 23 | — | 4 | 4 | — |
| 55 a 59 | 166 | 15 | 120 | 28 | — | 1 | 2 | — |
| 60 a 64 | 197 | 20 | 129 | 47 | — | 1 | — | — |
| 65 a 69 | 106 | 13 | 62 | 29 | — | 1 | 1 | — |
| 70 a 74 | 98 | 12 | 55 | 30 | — | 1 | — | — |
| 75 y más | 114 | 13 | 39 | 60 | — | 1 | 1 | — |
| Ignorados | 30 | 13 | 12 | 5 | — | — | — | — |
| TOTALES | 4.533 | 2.127 | 2.055 | 289 | 3 | 21 | 34 | 4 |

Hombres

| | | | | | | | | |
|----------------|--------------|--------------|--------------|-----------|----------|----------|-----------|----------|
| 12 a 14 | 249 | 249 | — | — | — | — | — | — |
| 15 a 19 | 376 | 373 | 2 | — | 1 | — | — | — |
| 20 a 24 | 335 | 291 | 41 | — | — | — | 1 | 2 |
| 25 a 29 | 250 | 152 | 94 | 1 | — | — | 2 | 1 |
| 30 a 34 | 208 | 68 | 132 | 4 | — | — | 4 | — |
| 35 a 39 | 228 | 47 | 172 | 7 | 1 | — | 1 | — |
| 40 a 44 | 187 | 34 | 149 | 2 | — | 1 | 1 | — |
| 45 a 49 | 128 | 21 | 101 | 2 | — | 2 | 2 | — |
| 50 a 54 | 138 | 19 | 105 | 9 | — | 2 | 3 | — |
| 55 a 59 | 79 | 8 | 60 | 9 | — | 1 | 1 | — |
| 60 a 64 | 81 | 6 | 69 | 6 | — | — | — | — |
| 65 a 69 | 54 | 7 | 39 | 7 | — | — | 1 | — |
| 70 a 74 | 53 | 5 | 37 | 10 | — | 1 | — | — |
| 75 y más | 54 | 5 | 29 | 19 | — | 1 | — | — |
| Ignorados | 15 | 6 | 6 | 3 | — | — | — | — |
| TOTALES | 2.435 | 1.291 | 1.036 | 79 | 2 | 8 | 16 | 3 |

Mujeres

| | | | | | | | | |
|----------------|--------------|------------|--------------|------------|----------|-----------|-----------|----------|
| 12 a 14 | 222 | 221 | 1 | — | — | — | — | — |
| 15 a 19 | 252 | 243 | 9 | — | — | — | — | — |
| 20 a 24 | 286 | 159 | 120 | 1 | — | 2 | 4 | — |
| 25 a 29 | 202 | 67 | 129 | 3 | — | — | 2 | 1 |
| 30 a 34 | 190 | 47 | 133 | 5 | — | 2 | 3 | — |
| 35 a 39 | 194 | 22 | 158 | 9 | 1 | 1 | 3 | — |
| 40 a 44 | 153 | 16 | 123 | 12 | — | 1 | 1 | — |
| 45 a 49 | 106 | 7 | 73 | 21 | — | 3 | 2 | — |
| 50 a 54 | 118 | 5 | 96 | 14 | — | 2 | 1 | — |
| 55 a 59 | 87 | 7 | 60 | 19 | — | — | 1 | — |
| 60 a 64 | 116 | 14 | 60 | 41 | — | 1 | — | — |
| 65 a 69 | 52 | 6 | 23 | 22 | — | 1 | — | — |
| 70 a 74 | 45 | 7 | 18 | 20 | — | — | — | — |
| 75 y más | 60 | 8 | 10 | 41 | — | — | 1 | — |
| Ignorados | 15 | 7 | 6 | 2 | — | — | — | — |
| TOTALES | 2.098 | 836 | 1.019 | 210 | 1 | 13 | 18 | 1 |

* Este grupo de edad no fue considerado en los análisis del I TOMO por motivos de comparabilidad internacional.

Comuna de Marchigüe

Cuadro N.º 2

POBLACION SEGUN SU ESTADO CIVIL, POR GRUPOS DE EDAD Y SEXO

| EDAD AÑOS | Total | Solteros | Casados | Viudos | Anulados | Separados | C./marital | Sin dato |
|----------------|--------------|--------------|--------------|------------|----------|-----------|------------|----------|
| Totales | | | | | | | | |
| *12 a 14 | 271 | 271 | — | — | — | — | — | — |
| 15 a 19 | 391 | 388 | 3 | — | — | — | — | — |
| 20 a 24 | 360 | 273 | 86 | — | — | 1 | — | — |
| 25 a 29 | 247 | 118 | 125 | 2 | — | 2 | — | — |
| 30 a 34 | 255 | 78 | 169 | 3 | — | 2 | 3 | — |
| 35 a 39 | 223 | 61 | 153 | 7 | — | — | 2 | — |
| 40 a 44 | 204 | 42 | 152 | 4 | — | 3 | 3 | — |
| 45 a 49 | 163 | 19 | 129 | 11 | — | 1 | 3 | — |
| 50 a 54 | 162 | 29 | 109 | 20 | — | 3 | 1 | — |
| 55 a 59 | 135 | 24 | 84 | 24 | — | 2 | 1 | — |
| 60 a 64 | 114 | 9 | 80 | 20 | — | 3 | 2 | — |
| 65 a 69 | 79 | 7 | 43 | 27 | — | 1 | 1 | — |
| 70 a 74 | 55 | 4 | 30 | 18 | — | 3 | — | — |
| 75 y más | 97 | 13 | 41 | 40 | — | 3 | — | — |
| Ignorados | 3 | — | — | 2 | — | — | — | 1 |
| TOTALES | 2.759 | 1.336 | 1.204 | 178 | — | 24 | 16 | 1 |
| Hombres | | | | | | | | |
| 12 a 14 | 164 | 164 | — | — | — | — | — | — |
| 15 a 19 | 212 | 212 | — | — | — | — | — | — |
| 20 a 24 | 181 | 155 | 26 | — | — | — | — | — |
| 25 a 29 | 125 | 68 | 55 | 1 | — | 1 | — | — |
| 30 a 34 | 121 | 44 | 76 | 1 | — | — | — | — |
| 35 a 39 | 120 | 38 | 81 | — | — | — | 1 | — |
| 40 a 44 | 94 | 21 | 70 | 1 | — | 1 | 1 | — |
| 45 a 49 | 82 | 7 | 69 | 3 | — | 1 | 2 | — |
| 50 a 54 | 81 | 11 | 62 | 7 | — | 1 | — | — |
| 55 a 59 | 74 | 13 | 53 | 6 | — | 1 | 1 | — |
| 60 a 64 | 54 | 1 | 44 | 4 | — | 3 | 2 | — |
| 65 a 69 | 38 | 4 | 26 | 6 | — | 1 | 1 | — |
| 70 a 74 | 26 | — | 18 | 7 | — | 1 | — | — |
| 75 y más | 51 | 2 | 31 | 16 | — | 2 | — | — |
| Ignorados | 1 | — | — | — | — | — | — | 1 |
| TOTALES | 1.424 | 740 | 611 | 52 | — | 12 | 8 | 1 |
| Mujeres | | | | | | | | |
| 12 a 14 | 107 | 107 | — | — | — | — | — | — |
| 15 a 19 | 179 | 176 | 3 | — | — | — | — | — |
| 20 a 24 | 179 | 118 | 60 | — | — | 1 | — | — |
| 25 a 29 | 122 | 50 | 70 | 1 | — | 1 | — | — |
| 30 a 34 | 134 | 34 | 93 | 2 | — | 2 | 3 | — |
| 35 a 39 | 103 | 23 | 72 | 7 | — | — | 1 | — |
| 40 a 44 | 110 | 21 | 82 | 3 | — | 2 | 2 | — |
| 45 a 49 | 81 | 12 | 60 | 8 | — | — | 1 | — |
| 50 a 54 | 81 | 18 | 47 | 13 | — | 2 | 1 | — |
| 55 a 59 | 61 | 11 | 31 | 18 | — | 1 | — | — |
| 60 a 64 | 60 | 8 | 36 | 16 | — | — | — | — |
| 65 a 69 | 41 | 3 | 17 | 21 | — | — | — | — |
| 70 a 74 | 29 | 4 | 12 | 11 | — | 2 | — | — |
| 75 y más | 46 | 11 | 10 | 24 | — | 1 | — | — |
| Ignorados | 2 | — | — | 2 | — | — | — | — |
| TOTALES | 1.335 | 596 | 593 | 126 | — | 12 | 8 | — |

Comuna de Rosario

| | | | | | | | | |
|----------------|--------------|------------|------------|------------|---|----------|-----------|----------|
| Totales | | | | | | | | |
| *12 a 14 | 187 | 187 | — | — | — | — | — | — |
| 15 a 19 | 291 | 277 | 13 | — | — | 1 | — | — |
| 20 a 24 | 220 | 153 | 66 | — | — | 1 | — | — |
| 25 a 29 | 223 | 95 | 122 | — | — | — | 6 | — |
| 30 a 34 | 208 | 63 | 139 | 1 | — | 1 | 4 | — |
| 35 a 39 | 164 | 39 | 120 | 3 | — | — | 2 | — |
| 40 a 44 | 135 | 34 | 88 | 9 | — | 2 | 1 | 1 |
| 45 a 49 | 93 | 21 | 63 | 9 | — | — | — | — |
| 50 a 54 | 115 | 21 | 80 | 12 | — | — | 2 | — |
| 55 a 59 | 77 | 10 | 53 | 14 | — | — | — | — |
| 60 a 64 | 123 | 15 | 71 | 35 | — | — | 1 | 1 |
| 65 a 69 | 69 | 17 | 31 | 18 | — | 1 | 2 | — |
| 70 a 74 | 54 | 9 | 30 | 14 | — | 1 | — | — |
| 75 y más | 79 | 12 | 33 | 33 | — | 1 | — | — |
| Ignorados | 11 | 3 | 6 | — | — | — | — | 2 |
| TOTALES | 2.049 | 956 | 915 | 148 | — | 8 | 18 | 4 |

* Este grupo de edad no fue considerado en los análisis del I TOMO por motivos de comparabilidad internacional.

(Continuación)

POBLACION SEGUN SU ESTADO CIVIL, POR GRUPOS DE EDAD Y SEXO

| EDAD AÑOS | Total | Solteros | Casados | Viudos | Anulados | Separados | C. marital | Sin dato |
|-----------|-------|----------|---------|--------|----------|-----------|------------|----------|
|-----------|-------|----------|---------|--------|----------|-----------|------------|----------|

Hombres

| | | | | | | | | |
|----------------|------------|------------|------------|-----------|----------|----------|----------|----------|
| *12 a 14 | 101 | 101 | — | — | — | — | — | — |
| 15 a 19 | 147 | 146 | 1 | — | — | — | — | — |
| 20 a 24 | 113 | 94 | 19 | — | — | — | — | — |
| 25 a 29 | 119 | 5 | 62 | — | — | — | 2 | — |
| 30 a 34 | 91 | 25 | 63 | — | — | — | 3 | — |
| 35 a 39 | 81 | 17 | 63 | 1 | — | — | — | — |
| 40 a 44 | 68 | 15 | 49 | 1 | — | 1 | 1 | 1 |
| 45 a 49 | 47 | 10 | 31 | 6 | — | — | — | — |
| 50 a 54 | 59 | 4 | 45 | 8 | — | — | 2 | — |
| 55 a 59 | 32 | 2 | 27 | 3 | — | — | — | — |
| 60 a 64 | 45 | 2 | 36 | 6 | — | — | — | 1 |
| 65 a 69 | 25 | 3 | 16 | 5 | — | — | 1 | — |
| 70 a 74 | 21 | — | 18 | 2 | — | 1 | — | — |
| 75 y más | 31 | 2 | 21 | 8 | — | — | — | — |
| Ignorados | 5 | 1 | 3 | — | — | — | — | 1 |
| TOTALES | 985 | 477 | 454 | 40 | — | 2 | 9 | 3 |

Mujeres

| | | | | | | | | |
|----------------|--------------|------------|------------|------------|----------|----------|----------|----------|
| 12 a 14 | 86 | 86 | — | — | — | — | — | — |
| 15 a 19 | 144 | 131 | 12 | — | — | 1 | — | — |
| 20 a 24 | 107 | 59 | 47 | — | — | 1 | — | — |
| 25 a 29 | 104 | 40 | 60 | — | — | — | 4 | — |
| 30 a 34 | 117 | 38 | 76 | 1 | — | 1 | 1 | — |
| 35 a 39 | 83 | 22 | 57 | 2 | — | — | 2 | — |
| 40 a 44 | 67 | 19 | 39 | 8 | — | 1 | — | — |
| 45 a 49 | 46 | 11 | 32 | 3 | — | — | — | — |
| 50 a 54 | 56 | 17 | 35 | 4 | — | — | — | — |
| 55 a 59 | 45 | 8 | 26 | 11 | — | — | — | — |
| 60 a 64 | 78 | 13 | 35 | 29 | — | 1 | — | — |
| 65 a 69 | 44 | 14 | 15 | 13 | — | 1 | 1 | — |
| 70 a 74 | 33 | 9 | 12 | 12 | — | — | — | — |
| 75 y más | 48 | 10 | 12 | 25 | — | 1 | — | — |
| Ignorados | 6 | 2 | 3 | — | — | — | — | 1 |
| TOTALES | 1.064 | 479 | 461 | 108 | — | 6 | 9 | 1 |

Comuna de Pichilemu

Totales

| | | | | | | | | |
|----------------|--------------|--------------|--------------|------------|----------|-----------|-----------|----------|
| *12 a 14 | 517 | 516 | 1 | — | — | — | — | — |
| 15 a 19 | 660 | 635 | 23 | 1 | — | — | 1 | — |
| 20 a 24 | 620 | 429 | 186 | 2 | — | — | 3 | — |
| 25 a 29 | 458 | 194 | 253 | 5 | — | 3 | 3 | — |
| 30 a 34 | 381 | 108 | 258 | 9 | — | 3 | 3 | — |
| 35 a 39 | 332 | 58 | 260 | 9 | — | 3 | 2 | — |
| 40 a 44 | 341 | 59 | 260 | 15 | — | 5 | 2 | — |
| 45 a 49 | 269 | 44 | 200 | 14 | — | 2 | 9 | — |
| 50 a 54 | 277 | 29 | 196 | 46 | — | 4 | 1 | 1 |
| 55 a 59 | 196 | 20 | 133 | 39 | — | 2 | 2 | — |
| 60 a 64 | 183 | 23 | 108 | 50 | — | — | 2 | — |
| 65 a 69 | 136 | 18 | 76 | 41 | — | — | — | 1 |
| 70 a 74 | 108 | 17 | 38 | — | — | 1 | 1 | 1 |
| 75 y más | 122 | 13 | 41 | 46 | — | 2 | 1 | 1 |
| Ignorados | 3 | 2 | — | — | — | — | — | 1 |
| TOTALES | 4.603 | 2.165 | 2.033 | 345 | — | 25 | 30 | 5 |

Hombres

| | | | | | | | | |
|----------------|--------------|--------------|------------|------------|----------|----------|-----------|----------|
| 12 a 14 | 257 | 257 | — | — | — | — | — | — |
| 15 a 19 | 326 | 324 | 2 | — | — | — | — | — |
| 20 a 24 | 324 | 265 | 57 | — | — | — | 2 | — |
| 25 a 29 | 217 | 106 | 109 | 1 | — | — | 1 | — |
| 30 a 34 | 201 | 62 | 131 | 5 | — | 2 | 1 | — |
| 35 a 39 | 172 | 30 | 134 | 6 | — | 1 | 1 | — |
| 40 a 44 | 166 | 31 | 130 | 5 | — | — | — | — |
| 45 a 49 | 122 | 18 | 99 | 2 | — | — | 3 | — |
| 50 a 54 | 137 | 14 | 101 | 18 | — | 2 | 1 | 1 |
| 55 a 59 | 99 | 9 | 75 | 14 | — | — | 1 | — |
| 60 a 64 | 86 | 6 | 67 | 11 | — | — | 2 | — |
| 65 a 69 | 64 | 3 | 46 | 14 | — | — | — | 1 |
| 70 a 74 | 41 | 5 | 20 | 14 | — | 1 | 1 | — |
| 75 y más | 46 | 5 | 24 | 17 | — | — | — | — |
| TOTALES | 2.258 | 1.135 | 995 | 107 | — | 6 | 13 | 2 |

* Este grupo de edad no fue considerado en los análisis del I TOMO por motivos de comparabilidad internacional.

Comuna de Pichilemu

Cuadro N.o 2

(Continuación)

POBLACION SEGUN SU ESTADO CIVIL, POR GRUPOS DE EDAD Y SEXO

| EDAD AÑOS | Total | Solteros | Casados | Viudos | Anulados | Separados | C./marital | Sin dato |
|---------------------------|--------------|--------------|--------------|------------|----------|-----------|------------|----------|
| Mujeres | | | | | | | | |
| *12 a 14 | 260 | 259 | 1 | — | — | — | — | — |
| 15 a 19 | 334 | 311 | 21 | 1 | — | — | 1 | — |
| 20 a 24 | 296 | 164 | 129 | 2 | — | — | 1 | — |
| 25 a 29 | 241 | 88 | 144 | 4 | — | 3 | 2 | — |
| 30 a 34 | 180 | 46 | 127 | 4 | — | 1 | 2 | — |
| 35 a 39 | 160 | 28 | 126 | 3 | — | 2 | 1 | — |
| 40 a 44 | 175 | 28 | 130 | 10 | — | 5 | 2 | — |
| 45 a 49 | 147 | 26 | 107 | 12 | — | 2 | 6 | — |
| 50 a 54 | 140 | 15 | 95 | 28 | — | 2 | — | — |
| 55 a 59 | 97 | 11 | 58 | 25 | — | 2 | 1 | — |
| 60 a 64 | 97 | 17 | 41 | 39 | — | — | — | — |
| 65 a 69 | 72 | 15 | 30 | 27 | — | — | — | — |
| 70 a 74 | 67 | 12 | 18 | 36 | — | — | — | 1 |
| 75 y más | 76 | 8 | 17 | 47 | — | 2 | 1 | 1 |
| Ignorados | 3 | 2 | — | — | — | — | — | 1 |
| TOTALES | 2.345 | 1.030 | 1.038 | 238 | — | 19 | 17 | 3 |
| Comuna de Pumanque | | | | | | | | |
| Totales | | | | | | | | |
| *12 a 14 | 219 | 216 | — | — | — | — | — | — |
| 15 a 19 | 289 | 275 | 14 | — | — | — | 4 | — |
| 20 a 24 | 239 | 177 | 56 | 2 | — | — | 4 | — |
| 25 a 29 | 183 | 91 | 88 | 2 | — | — | 2 | — |
| 30 a 34 | 171 | 60 | 102 | 3 | — | — | 6 | — |
| 35 a 39 | 137 | 34 | 97 | 2 | — | 1 | 3 | — |
| 40 a 44 | 155 | 34 | 115 | 4 | — | — | 2 | — |
| 45 a 49 | 105 | 24 | 78 | 1 | — | — | 2 | — |
| 50 a 54 | 116 | 26 | 73 | 16 | — | 1 | — | — |
| 55 a 59 | 90 | 21 | 55 | 9 | — | 2 | 3 | — |
| 60 a 64 | 107 | 19 | 69 | 18 | — | — | 1 | — |
| 65 a 69 | 66 | 14 | 35 | 16 | — | — | 1 | — |
| 70 a 74 | 62 | 13 | 27 | 21 | — | — | 1 | — |
| 75 y más | 63 | 9 | 27 | 26 | — | — | 1 | — |
| Ignorados | 7 | 3 | 2 | 1 | — | — | — | 1 |
| TOTALES | 2.009 | 1.019 | 838 | 121 | — | 4 | 26 | 1 |
| Hombres | | | | | | | | |
| 12 a 14 | 103 | 103 | — | — | — | — | — | — |
| 15 a 19 | 144 | 142 | 2 | — | — | — | — | — |
| 20 a 24 | 132 | 112 | 19 | — | — | — | 1 | — |
| 25 a 29 | 96 | 58 | 38 | — | — | — | — | — |
| 30 a 34 | 84 | 31 | 49 | 1 | — | — | 3 | — |
| 35 a 39 | 75 | 20 | 52 | — | — | 1 | 2 | — |
| 40 a 44 | 79 | 22 | 55 | 1 | — | — | 1 | — |
| 45 a 49 | 51 | 10 | 40 | — | — | — | 1 | — |
| 50 a 54 | 44 | 6 | 35 | 3 | — | — | — | — |
| 55 a 59 | 40 | 7 | 29 | 2 | — | 1 | 1 | — |
| 60 a 64 | 57 | 8 | 42 | 6 | — | — | 1 | — |
| 65 a 69 | 30 | 5 | 18 | 6 | — | — | 1 | — |
| 70 a 74 | 28 | 6 | 16 | 5 | — | — | 1 | — |
| 75 y más | 34 | 4 | 18 | 11 | — | — | 1 | — |
| Ignorados | 5 | 2 | 1 | 1 | — | — | — | 1 |
| TOTALES | 1.002 | 536 | 414 | 36 | — | 2 | 13 | 1 |
| Mujeres | | | | | | | | |
| 12 a 14 | 116 | 116 | — | — | — | — | — | — |
| 15 a 19 | 145 | 133 | 12 | — | — | — | — | — |
| 20 a 24 | 107 | 65 | 37 | 2 | — | — | 3 | — |
| 25 a 29 | 87 | 33 | 50 | 2 | — | — | 2 | — |
| 30 a 34 | 87 | 29 | 53 | 2 | — | — | 3 | — |
| 35 a 39 | 62 | 14 | 45 | 2 | — | — | 1 | — |
| 40 a 44 | 76 | 12 | 60 | 3 | — | — | 1 | — |
| 45 a 49 | 54 | 14 | 38 | 1 | — | — | 1 | — |
| 50 a 54 | 72 | 20 | 38 | 13 | — | 1 | — | — |
| 55 a 59 | 50 | 14 | 26 | 7 | — | 1 | 2 | — |
| 60 a 64 | 50 | 11 | 27 | 12 | — | — | — | — |
| 65 a 69 | 36 | 9 | 17 | 10 | — | — | — | — |
| 70 a 74 | 34 | 7 | 11 | 16 | — | — | — | — |
| 75 y más | 29 | 5 | 9 | 15 | — | — | — | — |
| Ignorados | 2 | 1 | 1 | — | — | — | — | — |
| TOTALES | 1.007 | 483 | 424 | 85 | — | 2 | 13 | — |

* Este grupo de edad no fue considerado en los análisis del I TOMO por motivos de comparabilidad internacional.

Comuna de Chépica

Cuadro N.º 2

| POBLACION SEGUN SU ESTADO CIVIL, POR GRUPOS DE EDAD Y SEXO | | | | | | | | | |
|--|-------|----------|---------|--------|----------|-----------|------------|----------|--|
| EDAD AÑOS | Total | Solteros | Casados | Viudos | Anulados | Separados | C./marital | Sin dato | |

Totales

| | | | | | | | | | |
|----------------|--------------|--------------|--------------|------------|----------|-----------|------------|----------|---|
| *12 a 14 | 663 | 663 | — | — | — | — | — | — | — |
| 15 a 19 | 1.009 | 969 | 38 | — | — | — | 2 | — | — |
| 20 a 24 | 837 | 581 | 235 | — | — | 1 | 20 | — | — |
| 25 a 29 | 679 | 261 | 385 | 9 | — | 3 | 20 | 1 | — |
| 30 a 34 | 607 | 186 | 390 | 7 | — | 5 | 19 | — | — |
| 35 a 39 | 594 | 124 | 417 | 17 | — | 4 | 31 | 1 | — |
| 40 a 44 | 500 | 82 | 366 | 28 | — | 5 | 19 | — | — |
| 45 a 49 | 412 | 65 | 288 | 42 | — | 3 | 13 | 1 | — |
| 50 a 54 | 425 | 65 | 288 | 47 | 2 | 1 | 22 | — | — |
| 55 a 59 | 264 | 40 | 172 | 39 | — | 3 | 10 | — | — |
| 60 a 64 | 330 | 52 | 202 | 62 | — | 6 | 8 | — | — |
| 65 a 69 | 160 | 19 | 93 | 43 | — | 2 | 3 | — | — |
| 70 a 74 | 177 | 25 | 79 | 71 | — | 1 | 1 | — | — |
| 75 y más | 191 | 32 | 68 | 87 | — | 1 | 3 | — | — |
| Ignorados | 4 | 2 | 1 | — | — | — | — | — | 1 |
| TOTALES | 6.852 | 3.166 | 3.022 | 452 | 2 | 35 | 171 | 4 | |

Hombres

| | | | | | | | | | |
|----------------|--------------|--------------|--------------|------------|----------|-----------|-----------|----------|---|
| 12 a 14 | 357 | 357 | — | — | — | — | — | — | — |
| 15 a 19 | 548 | 543 | 4 | — | — | — | 1 | — | — |
| 20 a 24 | 448 | 362 | 81 | — | — | — | 5 | — | — |
| 25 a 29 | 345 | 165 | 170 | 1 | — | — | 8 | 1 | — |
| 30 a 34 | 331 | 118 | 198 | 4 | — | 2 | 9 | — | — |
| 35 a 39 | 310 | 76 | 213 | 4 | — | 1 | 15 | 1 | — |
| 40 a 44 | 286 | 56 | 202 | 14 | — | 3 | 11 | — | — |
| 45 a 49 | 199 | 39 | 145 | 8 | — | 1 | 6 | — | — |
| 50 a 54 | 227 | 41 | 150 | 19 | 2 | 1 | 14 | — | — |
| 55 a 59 | 135 | 21 | 95 | 12 | — | 1 | 6 | — | — |
| 60 a 64 | 154 | 24 | 116 | 9 | — | 1 | 4 | — | — |
| 65 a 69 | 83 | 8 | 54 | 16 | — | 2 | 3 | — | — |
| 70 a 74 | 77 | 11 | 43 | 23 | — | — | — | — | — |
| 75 y más | 86 | 9 | 49 | 25 | — | 1 | 2 | — | — |
| Ignorados | 4 | 2 | 1 | — | — | — | — | — | 1 |
| TOTALES | 3.590 | 1.832 | 1.521 | 135 | 2 | 13 | 84 | 3 | |

Mujeres

| | | | | | | | | | |
|----------------|--------------|--------------|--------------|------------|----------|-----------|-----------|----------|---|
| 12 a 14 | 306 | 306 | — | — | — | — | — | — | — |
| 15 a 19 | 461 | 426 | 34 | — | — | — | 1 | — | — |
| 20 a 24 | 389 | 219 | 154 | — | — | 1 | 15 | — | — |
| 25 a 29 | 334 | 96 | 215 | 8 | — | 3 | 12 | — | — |
| 30 a 34 | 276 | 68 | 192 | 3 | — | 3 | 10 | — | — |
| 35 a 39 | 284 | 84 | 204 | 13 | — | 3 | 16 | — | — |
| 40 a 44 | 214 | 26 | 164 | 14 | — | 2 | 8 | — | — |
| 45 a 49 | 213 | 26 | 143 | 34 | — | 2 | 7 | 1 | — |
| 50 a 54 | 198 | 24 | 138 | 28 | — | — | 8 | — | — |
| 55 a 59 | 129 | 19 | 77 | 27 | — | 2 | 4 | — | — |
| 60 a 64 | 176 | 28 | 86 | 53 | — | 5 | 4 | — | — |
| 65 a 69 | 77 | 11 | 39 | 27 | — | — | — | — | — |
| 70 a 74 | 100 | 14 | 36 | 48 | — | 1 | 1 | — | — |
| 75 y más | 105 | 23 | 19 | 62 | — | — | 1 | — | — |
| TOTALES | 3.262 | 1.334 | 1.501 | 317 | — | 22 | 87 | 1 | |

Comuna de Paredones

Totales

| | | | | | | | | | |
|----------------|--------------|--------------|--------------|------------|----------|-----------|-----------|----------|---|
| *12 a 14 | 506 | 506 | — | — | — | — | — | — | — |
| 15 a 19 | 656 | 631 | 19 | 1 | — | — | 1 | 4 | — |
| 20 a 24 | 516 | 406 | 100 | 3 | 4 | 1 | 2 | — | — |
| 25 a 29 | 400 | 191 | 196 | 3 | — | 4 | 5 | 1 | — |
| 30 a 34 | 350 | 112 | 229 | 3 | — | — | 6 | — | — |
| 35 a 39 | 322 | 80 | 226 | 8 | — | 3 | 5 | — | — |
| 40 a 44 | 320 | 50 | 252 | 14 | — | 1 | 3 | — | — |
| 45 a 49 | 277 | 48 | 199 | 22 | — | 2 | 5 | 1 | — |
| 50 a 54 | 224 | 43 | 163 | 12 | — | 2 | 4 | — | — |
| 55 a 59 | 173 | 30 | 116 | 23 | — | 1 | 3 | — | — |
| 60 a 64 | 202 | 33 | 121 | 42 | — | — | 6 | — | — |
| 65 a 69 | 111 | 18 | 62 | 29 | — | — | 1 | 1 | — |
| 70 a 74 | 119 | 22 | 62 | 32 | — | 1 | 2 | — | — |
| 75 y más | 123 | 28 | 40 | 52 | — | 1 | 1 | 1 | — |
| Ignorados | 5 | 1 | 3 | — | — | — | — | — | 1 |
| TOTALES | 4.304 | 2.199 | 1.788 | 244 | 4 | 16 | 44 | 9 | |

* Este grupo de edad no fue considerado en los análisis del I TOMO por motivos de comparabilidad internacional.

Comuna de Paredones

(Continuación)

Cuadro N.º 2

| POBLACION SEGUN SU ESTADO CIVIL, POR GRUPOS DE EDAD Y SEXO | | | | | | | | | |
|--|-------|----------|---------|--------|----------|-----------|------------|----------|--|
| EDAD AÑOS | Total | Solteros | Casados | Viudos | Anulados | Separados | C./marital | Sin dato | |

Hombres

| | | | | | | | | | |
|----------------|--------------|--------------|------------|-----------|----------|----------|-----------|----------|---|
| *12 a 14 | 251 | 251 | — | — | — | — | — | — | — |
| 15 a 19 | 322 | 317 | 1 | 1 | — | — | — | — | 3 |
| 20 a 24 | 263 | 230 | 27 | 1 | 4 | — | 1 | — | — |
| 25 a 29 | 193 | 113 | 75 | 1 | — | 2 | — | 2 | — |
| 30 a 34 | 164 | 62 | 99 | 1 | — | — | — | 2 | — |
| 35 a 39 | 158 | 36 | 118 | — | — | 1 | — | 3 | — |
| 40 a 44 | 148 | 24 | 118 | 6 | — | — | — | — | — |
| 45 a 49 | 136 | 17 | 107 | 8 | — | 1 | — | 2 | 1 |
| 50 a 54 | 97 | 11 | 80 | 2 | — | 2 | — | 2 | — |
| 55 a 59 | 82 | 14 | 55 | 10 | — | — | — | 3 | — |
| 60 a 64 | 81 | 10 | 59 | 10 | — | — | — | 2 | — |
| 65 a 69 | 48 | 4 | 34 | 9 | — | — | — | — | 1 |
| 70 a 74 | 63 | 8 | 42 | 1 | — | 1 | — | 1 | — |
| 75 y más | 56 | 7 | 28 | 19 | — | 1 | — | 1 | — |
| Ignorados | 3 | 1 | 2 | — | — | — | — | — | — |
| TOTALES | 2.065 | 1.105 | 845 | 79 | 4 | 8 | 19 | 5 | |

Mujeres

| | | | | | | | | | |
|----------------|--------------|--------------|------------|------------|----------|----------|-----------|----------|---|
| 12 a 14 | 255 | 255 | — | — | — | — | — | — | — |
| 15 a 19 | 334 | 314 | 18 | — | — | — | — | 1 | 1 |
| 20 a 24 | 253 | 176 | 73 | 2 | — | 1 | — | 1 | — |
| 25 a 29 | 207 | 78 | 121 | 2 | — | 2 | — | 3 | 1 |
| 30 a 34 | 186 | 50 | 130 | 2 | — | — | — | 4 | — |
| 35 a 39 | 164 | 44 | 108 | 8 | — | 2 | — | 2 | — |
| 40 a 44 | 172 | 26 | 134 | 8 | — | 1 | — | 3 | — |
| 45 a 49 | 141 | 31 | 92 | 14 | — | 1 | — | 3 | — |
| 50 a 54 | 127 | 32 | 83 | 10 | — | — | — | 2 | — |
| 55 a 59 | 91 | 16 | 61 | 13 | — | 1 | — | — | — |
| 60 a 64 | 121 | 23 | 62 | 32 | — | — | — | 4 | — |
| 65 a 69 | 63 | 14 | 28 | 20 | — | — | — | 1 | — |
| 70 a 74 | 58 | 14 | 20 | 21 | — | — | — | 1 | — |
| 75 y más | 67 | 21 | 12 | 33 | — | — | — | — | 1 |
| Ignorados | 2 | — | 1 | — | — | — | — | — | 1 |
| TOTALES | 2.239 | 1.094 | 943 | 165 | — | 8 | 25 | 4 | |

Comuna de La Estrella

Totales

| | | | | | | | | | |
|----------------|--------------|--------------|--------------|------------|----------|-----------|-----------|----------|---|
| *12 a 14 | 252 | 251 | 1 | — | — | — | — | — | — |
| 15 a 19 | 311 | 298 | 12 | — | — | — | — | 1 | — |
| 20 a 24 | 276 | 203 | 68 | — | — | — | — | 5 | — |
| 25 a 29 | 204 | 81 | 115 | 1 | — | 3 | — | 4 | — |
| 30 a 34 | 214 | 54 | 152 | 3 | — | 1 | — | 4 | — |
| 35 a 39 | 209 | 49 | 148 | 9 | — | 3 | — | — | — |
| 40 a 44 | 207 | 35 | 157 | 11 | — | 2 | — | 2 | — |
| 45 a 49 | 122 | 19 | 89 | 10 | — | 3 | — | 1 | — |
| 50 a 54 | 127 | 24 | 82 | 16 | — | 3 | — | 2 | — |
| 55 a 59 | 95 | 5 | 62 | 25 | — | 1 | — | 2 | — |
| 60 a 64 | 100 | 20 | 59 | 18 | — | 2 | — | 1 | — |
| 65 a 69 | 53 | 4 | 32 | 17 | — | — | — | — | — |
| 70 a 74 | 62 | 12 | 26 | 24 | — | — | — | — | — |
| 75 y más | 59 | 9 | 17 | 32 | — | — | — | 1 | — |
| Ignorados | 2 | 2 | — | — | — | — | — | — | — |
| TOTALES | 2.293 | 1.066 | 1.020 | 166 | — | 18 | 23 | — | |

Hombres

| | | | | | | | | | |
|----------------|--------------|------------|------------|-----------|----------|----------|-----------|----------|---|
| 12 a 14 | 138 | 138 | — | — | — | — | — | — | — |
| 15 a 19 | 174 | 174 | — | — | — | — | — | — | — |
| 20 a 24 | 136 | 110 | 24 | — | — | — | — | 2 | — |
| 25 a 29 | 105 | 60 | 41 | 1 | — | 1 | — | 2 | — |
| 30 a 34 | 113 | 29 | 78 | 2 | — | 1 | — | 3 | — |
| 35 a 39 | 107 | 23 | 78 | 6 | — | — | — | — | — |
| 40 a 44 | 103 | 15 | 82 | 4 | — | 1 | — | 1 | — |
| 45 a 49 | 70 | 9 | 54 | 5 | — | 1 | — | 1 | — |
| 50 a 54 | 60 | 11 | 43 | 4 | — | 2 | — | — | — |
| 55 a 59 | 35 | 2 | 24 | 8 | — | — | — | 1 | — |
| 60 a 64 | 45 | 5 | 35 | 4 | — | 1 | — | — | — |
| 65 a 69 | 22 | 3 | 16 | 3 | — | — | — | — | — |
| 70 a 74 | 24 | 3 | 19 | 2 | — | — | — | — | — |
| 75 y más | 25 | 3 | 13 | 9 | — | — | — | — | — |
| TOTALES | 1.157 | 585 | 507 | 48 | — | 7 | 10 | — | |

* Este grupo de edad no fue considerado en los análisis del I TOMO por motivos de comparabilidad internacional.

Comuna de La Estrella

Cuadro N.º 2

(Continuación)

| POBLACION SEGUN SU ESTADO CIVIL, POR GRUPOS DE EDAD Y SEXO | | | | | | | | | |
|--|---------------|---------------|--------------|--------------|-----------|------------|------------|-----------|----------|
| EDAD AÑOS | Total | Solteros | Casados | Viudos | Anulados | Separados | C./marital | Sin dato | |
| Mujeres | | | | | | | | | |
| *12 a 14 | 114 | 113 | 1 | — | — | — | — | — | — |
| 15 a 19 | 137 | 124 | 12 | — | — | — | 1 | — | — |
| 20 a 24 | 140 | 93 | 44 | — | — | — | 3 | — | — |
| 25 a 29 | 99 | 21 | 74 | — | — | 2 | 2 | — | — |
| 30 a 34 | 101 | 25 | 74 | 1 | — | — | 1 | — | — |
| 35 a 39 | 102 | 26 | 70 | 3 | — | 3 | — | — | — |
| 40 a 44 | 104 | 20 | 75 | 7 | — | 1 | 1 | — | — |
| 45 a 49 | 52 | 10 | 35 | 5 | — | 2 | — | — | — |
| 50 a 54 | 67 | 13 | 39 | 12 | — | 1 | 2 | — | — |
| 55 a 59 | 60 | 3 | 38 | 17 | — | 1 | 1 | — | — |
| 60 a 64 | 55 | 15 | 24 | 14 | — | 1 | 1 | — | — |
| 65 a 69 | 31 | 1 | 16 | 14 | — | — | — | — | — |
| 70 a 74 | 38 | 9 | 7 | 22 | — | — | — | — | — |
| 75 y más | 34 | 6 | 4 | 23 | — | — | — | — | 1* |
| Ignorados | 2 | 2 | — | — | — | — | — | — | — |
| TOTALES | 1.136 | 481 | 513 | 118 | — | 11 | 13 | — | — |
| Comuna de San Fernando | | | | | | | | | |
| Totales | | | | | | | | | |
| *12 a 14 | 2.398 | 2.391 | 4 | 1 | — | — | 1 | 1 | — |
| 15 a 19 | 3.218 | 3.079 | 117 | — | 2 | 1 | 19 | — | — |
| 20 a 24 | 3.113 | 2.205 | 815 | 8 | 1 | 24 | 60 | — | — |
| 25 a 29 | 2.241 | 906 | 1.228 | 19 | 2 | 20 | 66 | — | — |
| 30 a 34 | 1.890 | 515 | 1.246 | 22 | 3 | 25 | 79 | — | — |
| 35 a 39 | 1.959 | 378 | 1.366 | 71 | 3 | 31 | 109 | 1 | — |
| 40 a 44 | 1.697 | 287 | 1.196 | 84 | 4 | 24 | 101 | 1 | — |
| 45 a 49 | 1.418 | 202 | 993 | 130 | 4 | 28 | 61 | — | — |
| 50 a 54 | 1.239 | 185 | 802 | 172 | 2 | 36 | 41 | 1 | — |
| 55 a 59 | 814 | 106 | 509 | 159 | — | 18 | 22 | — | — |
| 60 a 64 | 918 | 124 | 499 | 222 | 3 | 26 | 44 | — | — |
| 65 a 69 | 523 | 61 | 263 | 175 | — | 7 | 17 | — | — |
| 70 a 74 | 395 | 42 | 170 | 166 | 1 | 10 | 6 | — | — |
| 75 y más | 420 | 44 | 118 | 241 | — | 12 | 5 | — | — |
| Ignorados | 61 | 30 | 13 | 2 | — | — | 2 | 14 | — |
| TOTALES | 22.304 | 10.555 | 9.339 | 1.472 | 25 | 262 | 633 | 18 | — |
| Hombres | | | | | | | | | |
| 12 a 14 | 1.212 | 1.209 | 1 | — | — | — | 1 | 1 | — |
| 15 a 19 | 1.511 | 1.494 | 11 | — | 2 | — | 4 | — | — |
| 20 a 24 | 1.573 | 1.292 | 250 | 1 | — | 8 | 22 | — | — |
| 25 a 29 | 1.077 | 504 | 531 | 4 | 1 | 7 | 30 | — | — |
| 30 a 34 | 964 | 307 | 607 | 7 | — | 11 | 32 | — | — |
| 35 a 39 | 947 | 200 | 673 | 14 | — | 8 | 51 | 1 | — |
| 40 a 44 | 852 | 142 | 622 | 24 | 3 | 8 | 53 | — | — |
| 45 a 49 | 703 | 113 | 518 | 34 | 1 | 6 | 31 | — | — |
| 50 a 54 | 611 | 70 | 462 | 39 | 1 | 14 | 24 | 1 | — |
| 55 a 59 | 384 | 48 | 285 | 30 | — | 9 | 12 | — | — |
| 60 a 64 | 433 | 53 | 290 | 61 | 1 | 5 | 23 | — | — |
| 65 a 69 | 250 | 26 | 171 | 39 | — | 1 | 13 | — | — |
| 70 a 74 | 193 | 19 | 119 | 48 | — | 3 | 4 | — | — |
| 75 y más | 170 | 13 | 76 | 69 | — | 9 | 3 | — | — |
| Ignorados | 34 | 18 | 5 | — | — | — | 1 | — | — |
| TOTALES | 10.914 | 5.508 | 4.621 | 370 | 9 | 89 | 304 | 13 | — |
| Mujeres | | | | | | | | | |
| 12 a 14 | 1.186 | 1.182 | 3 | 1 | — | — | — | — | — |
| 15 a 19 | 1.707 | 1.585 | 106 | — | — | 1 | 15 | — | — |
| 20 a 24 | 1.540 | 913 | 565 | 7 | 1 | 16 | 38 | — | — |
| 25 a 29 | 1.164 | 402 | 697 | 15 | 1 | 13 | 36 | — | — |
| 30 a 34 | 926 | 208 | 639 | 15 | 3 | 14 | 47 | — | — |
| 35 a 39 | 1.012 | 178 | 693 | 57 | 3 | 23 | 58 | — | — |
| 40 a 44 | 845 | 145 | 574 | 60 | 1 | 16 | 48 | 1 | — |
| 45 a 49 | 715 | 89 | 475 | 96 | 3 | 22 | 30 | — | — |
| 50 a 54 | 628 | 115 | 340 | 133 | 1 | 22 | 17 | — | — |
| 50 a 59 | 430 | 58 | 224 | 129 | — | 9 | 10 | — | — |
| 60 a 64 | 485 | 71 | 209 | 161 | 2 | 21 | 21 | — | — |
| 65 a 69 | 273 | 35 | 92 | 136 | — | 6 | 4 | — | — |
| 70 a 74 | 202 | 23 | 51 | 118 | 1 | 7 | 2 | — | — |
| 75 y más | 250 | 31 | 42 | 172 | — | 3 | 2 | — | — |
| Ignorados | 27 | 12 | 8 | 2 | — | — | 1 | 4 | — |
| TOTALES | 11.390 | 5.047 | 4.718 | 1.102 | 16 | 173 | 829 | 5 | — |

* Este grupo de edad no fue considerado en los análisis del I TOMO por motivos de comparabilidad internacional.

Comuna de Chimbarongo

Cuadro N.o 2

| POBLACION SEGUN SU ESTADO CIVIL, POR GRUPOS DE EDAD Y SEXO | | | | | | | | | |
|--|-------|----------|---------|--------|----------|-----------|------------|----------|--|
| EDAD AÑOS | Total | Solteros | Casados | Viudos | Anulados | Separados | C./marital | Sin dato | |

Totales

| | | | | | | | | |
|----------------|--------------|--------------|--------------|------------|----------|-----------|------------|----------|
| *12 a 14 | 963 | 961 | 1 | — | — | 1 | — | — |
| 15 a 19 | 1.351 | 1.286 | 62 | 2 | — | — | 1 | — |
| 20 a 24 | 1.171 | 765 | 382 | 4 | — | 6 | 14 | — |
| 25 a 29 | 952 | 404 | 515 | 13 | — | 3 | 17 | — |
| 30 a 34 | 870 | 269 | 565 | 13 | — | 6 | 14 | 3 |
| 35 a 39 | 815 | 196 | 558 | 26 | — | 8 | 26 | 1 |
| 40 a 44 | 725 | 123 | 540 | 41 | — | 5 | 15 | 1 |
| 45 a 49 | 610 | 87 | 442 | 60 | — | 8 | 13 | — |
| 50 a 54 | 590 | 68 | 438 | 67 | — | 5 | 12 | — |
| 55 a 59 | 443 | 64 | 296 | 68 | 1 | 9 | 5 | — |
| 60 a 64 | 486 | 61 | 301 | 106 | — | 5 | 13 | — |
| 65 a 69 | 274 | 40 | 144 | 88 | 1 | — | 1 | — |
| 70 a 74 | 226 | 24 | 108 | 88 | 1 | 4 | 1 | — |
| 75 y más | 233 | 28 | 100 | 101 | — | 3 | 1 | — |
| Ignorados | 38 | 12 | 16 | 2 | — | — | 4 | 4 |
| TOTALES | 9.747 | 4.388 | 4.468 | 679 | 3 | 63 | 137 | 9 |

Hombres

| | | | | | | | | |
|----------------|--------------|--------------|--------------|------------|----------|-----------|-----------|----------|
| 12 a 14 | 496 | 496 | — | — | — | — | — | — |
| 15 a 19 | 741 | 740 | 1 | — | — | — | — | — |
| 20 a 24 | 601 | 479 | 114 | 2 | — | 3 | 3 | — |
| 25 a 29 | 506 | 257 | 237 | 5 | — | — | 7 | — |
| 30 a 34 | 489 | 186 | 286 | 5 | — | 2 | 8 | 2 |
| 35 a 39 | 437 | 123 | 285 | 11 | — | 4 | 13 | 1 |
| 40 a 44 | 388 | 79 | 287 | 11 | — | 1 | 9 | 1 |
| 45 a 49 | 310 | 58 | 225 | 16 | — | 4 | 7 | — |
| 50 a 54 | 319 | 50 | 240 | 22 | — | — | 7 | — |
| 55 a 59 | 224 | 36 | 159 | 22 | 1 | 4 | 2 | — |
| 60 a 64 | 260 | 37 | 174 | 39 | — | 1 | 9 | — |
| 65 a 69 | 134 | 18 | 88 | 28 | — | — | — | — |
| 70 a 74 | 108 | 15 | 70 | 21 | — | 2 | — | — |
| 75 y más | 116 | 14 | 71 | 28 | — | 2 | 1 | — |
| Ignorados | 23 | 10 | 8 | — | — | — | 2 | 3 |
| TOTALES | 5.125 | 2.598 | 2.245 | 210 | 1 | 23 | 68 | 7 |

Mujeres

| | | | | | | | | |
|----------------|--------------|--------------|--------------|------------|----------|-----------|-----------|----------|
| 12 a 14 | 467 | 465 | 1 | — | — | 1 | — | — |
| 15 a 19 | 610 | 546 | 61 | 2 | — | — | 1 | — |
| 20 a 24 | 570 | 286 | 268 | 2 | — | 3 | 11 | — |
| 25 a 29 | 446 | 147 | 278 | 8 | — | 3 | 10 | — |
| 30 a 34 | 381 | 83 | 279 | 8 | — | 4 | 6 | 1 |
| 35 a 39 | 378 | 73 | 273 | 15 | — | 4 | 13 | — |
| 40 a 44 | 337 | 44 | 253 | 30 | — | 4 | 6 | — |
| 45 a 49 | 300 | 29 | 217 | 4 | — | 4 | 6 | — |
| 50 a 54 | 271 | 18 | 198 | 45 | — | 5 | 5 | — |
| 55 a 59 | 219 | 28 | 137 | 46 | — | 5 | 3 | — |
| 60 a 64 | 226 | 24 | 127 | 67 | — | 4 | 4 | — |
| 65 a 69 | 140 | 22 | 56 | 60 | 1 | — | 1 | — |
| 70 a 74 | 118 | 9 | 38 | 67 | 1 | 2 | 1 | — |
| 75 y más | 117 | 14 | 29 | 73 | — | 1 | — | — |
| Ignorados | 15 | 2 | 8 | 2 | — | — | 2 | 1 |
| TOTALES | 4.595 | 1.790 | 2.223 | 469 | 2 | 40 | 69 | 2 |

Comuna de Nancagua

Totales

| | | | | | | | | |
|----------------|--------------|--------------|--------------|------------|----------|-----------|------------|-----------|
| *12 a 14 | 653 | 653 | — | — | — | — | — | — |
| 15 a 19 | 876 | 839 | 30 | — | — | 4 | 3 | — |
| 20 a 24 | 821 | 572 | 235 | 3 | — | — | 11 | — |
| 25 a 29 | 588 | 270 | 296 | 7 | — | 5 | 10 | — |
| 30 a 34 | 495 | 140 | 328 | 7 | — | 7 | 13 | — |
| 35 a 39 | 530 | 126 | 359 | 18 | — | 1 | 26 | — |
| 40 a 44 | 484 | 79 | 359 | 20 | — | 6 | 16 | 1 |
| 45 a 49 | 409 | 65 | 285 | 40 | — | 7 | 12 | — |
| 50 a 54 | 390 | 52 | 285 | 41 | — | 6 | 6 | — |
| 55 a 59 | 272 | 45 | 177 | 40 | — | 4 | 6 | — |
| 60 a 64 | 275 | 3 | 179 | 52 | — | 6 | 1 | — |
| 65 a 69 | 189 | 26 | 105 | 56 | — | 2 | — | — |
| 70 a 74 | 131 | 17 | 61 | 52 | — | — | 1 | — |
| 75 y más | 184 | 18 | 60 | 104 | — | 1 | 1 | — |
| Ignorados | 43 | 2 | 12 | 1 | — | — | — | 28 |
| TOTALES | 6.340 | 2.941 | 2.271 | 441 | — | 49 | 109 | 29 |

* Este grupo de edad no fue considerado en los análisis del I TOMO por motivos de comparabilidad internacional.

Comuna de Nancagua

(Continuación)

Cuadro N.º 2

POBLACION SEGUN SU ESTADO CIVIL, POR GRUPOS DE EDAD Y SEXO

| EDAD AÑOS | Total | Solteros | Casados | Viudos | Anulados | Separados | C./marital | Sin dato |
|---------------------------|--------------|--------------|--------------|------------|----------|-----------|------------|-----------|
| Hombres | | | | | | | | |
| *12 a 14 | 358 | 358 | — | — | — | — | — | — |
| 15 a 19 | 478 | 474 | 3 | — | — | 1 | — | — |
| 20 a 24 | 439 | 364 | 70 | — | — | — | 5 | — |
| 25 a 29 | 311 | 166 | 136 | 2 | — | 3 | 4 | — |
| 30 a 34 | 253 | 97 | 146 | 4 | — | 1 | 5 | — |
| 35 a 39 | 289 | 83 | 190 | 3 | — | 1 | 12 | — |
| 40 a 44 | 254 | 45 | 185 | 8 | — | 1 | 14 | 1 |
| 45 a 49 | 183 | 34 | 129 | 12 | — | 4 | 4 | — |
| 50 a 54 | 212 | 28 | 163 | 16 | — | 3 | 2 | — |
| 55 a 59 | 130 | 24 | 90 | 11 | — | 4 | 1 | — |
| 60 a 64 | 141 | 18 | 104 | 14 | — | 4 | 1 | — |
| 65 a 69 | 91 | 12 | 61 | 17 | — | 1 | — | — |
| 70 a 74 | 71 | 10 | 45 | 15 | — | — | 1 | — |
| 75 y más | 79 | 7 | 41 | 30 | — | — | 1 | — |
| Ignorados | 36 | 2 | 7 | 1 | — | — | — | 26 |
| TOTALES | 3.325 | 1.722 | 1.370 | 133 | — | 23 | 50 | 27 |
| Mujeres | | | | | | | | |
| 12 a 14 | 295 | 295 | — | — | — | — | — | — |
| 15 a 19 | 398 | 365 | 27 | — | — | 3 | 3 | — |
| 20 a 24 | 382 | 208 | 165 | 3 | — | — | 6 | — |
| 25 a 29 | 277 | 104 | 160 | 5 | — | 2 | 6 | — |
| 30 a 34 | 242 | 43 | 182 | 3 | — | 6 | 8 | — |
| 35 a 39 | 241 | 43 | 169 | 15 | — | — | 14 | — |
| 40 a 44 | 230 | 34 | 174 | 12 | — | 5 | 5 | — |
| 45 a 49 | 226 | 31 | 156 | 28 | — | 3 | 8 | — |
| 50 a 54 | 178 | 24 | 122 | 25 | — | 3 | 4 | — |
| 55 a 59 | 142 | 21 | 87 | 29 | — | — | 5 | — |
| 60 a 64 | 134 | 19 | 75 | 38 | — | 2 | — | — |
| 65 a 69 | 98 | 14 | 44 | 39 | — | 1 | — | — |
| 70 a 74 | 60 | 7 | 16 | 37 | — | — | — | — |
| 75 y más | 105 | 11 | 19 | 74 | — | 1 | — | — |
| Ignorados | 7 | — | 5 | — | — | — | — | 2 |
| TOTALES | 3.015 | 1.219 | 1.401 | 308 | — | 26 | 59 | 2 |
| Comuna de Placilla | | | | | | | | |
| Totales | | | | | | | | |
| *12 a 14 | 385 | 385 | — | — | — | — | — | — |
| 15 a 19 | 530 | 506 | 23 | — | — | — | 1 | — |
| 20 a 24 | 447 | 324 | 114 | 3 | — | 2 | 4 | — |
| 25 a 29 | 363 | 169 | 180 | 4 | — | 3 | 7 | — |
| 30 a 34 | 324 | 106 | 194 | 8 | — | 3 | 13 | — |
| 35 a 39 | 349 | 89 | 238 | 4 | — | 4 | 14 | — |
| 40 a 44 | 297 | 51 | 218 | 15 | — | 2 | 11 | — |
| 45 a 49 | 227 | 33 | 159 | 22 | — | 3 | 10 | — |
| 50 a 54 | 271 | 39 | 180 | 37 | — | 7 | 8 | — |
| 55 a 59 | 160 | 25 | 103 | 22 | — | 5 | 5 | — |
| 60 a 64 | 209 | 30 | 123 | 48 | — | 1 | 6 | 1 |
| 65 a 69 | 132 | 20 | 64 | 41 | — | 3 | 4 | — |
| 70 a 74 | 114 | 14 | 45 | 51 | — | 1 | 2 | 1 |
| 75 y más | 108 | 11 | 37 | 57 | — | 1 | 2 | — |
| Ignorados | 13 | 7 | 5 | — | — | — | — | 1 |
| TOTALES | 3.929 | 1.809 | 1.683 | 312 | — | 35 | 87 | 3 |
| Hombres | | | | | | | | |
| 12 a 14 | 205 | 205 | — | — | — | — | — | — |
| 15 a 19 | 292 | 287 | 5 | — | — | — | — | — |
| 20 a 24 | 241 | 204 | 33 | 1 | — | — | 3 | — |
| 25 a 29 | 191 | 99 | 89 | 1 | — | — | 2 | — |
| 30 a 34 | 174 | 70 | 95 | 2 | — | 2 | 5 | — |
| 35 a 39 | 176 | 51 | 117 | 1 | — | 2 | 5 | — |
| 40 a 44 | 143 | 30 | 104 | 3 | — | 1 | 5 | — |
| 45 a 49 | 117 | 25 | 80 | 7 | — | 1 | 4 | — |
| 50 a 54 | 130 | 16 | 100 | 10 | — | 2 | 2 | — |
| 55 a 59 | 74 | 10 | 53 | 3 | — | 3 | 5 | — |
| 60 a 64 | 97 | 15 | 67 | 10 | — | — | 5 | — |
| 65 a 69 | 71 | 11 | 43 | 13 | — | 1 | 3 | — |
| 70 a 74 | 58 | 5 | 33 | 17 | — | 1 | 2 | — |
| 75 y más | 55 | 3 | 24 | 25 | — | 1 | 2 | — |
| Ignorados | 11 | 7 | 3 | — | — | — | — | 1 |
| TOTALES | 2.035 | 1.038 | 846 | 93 | — | 14 | 43 | 1 |

* Este grupo de edad no fue considerado en los análisis de: I TOMO por motivos de comparabilidad internacional.

(Continuación)

| POBLACION SEGUN SU ESTADO CIVIL, POR GRUPOS DE EDAD Y SEXO | | | | | | | | | | |
|--|--------------|------------|------------|------------|----------|-----------|------------|----------|----------|----------|
| EDAD AÑOS | Total | Solteros | Casados | Viudos | Anulados | Separados | C./marital | Sin dato | | |
| Mujeres | | | | | | | | | | |
| 12 a 14 | 180 | 180 | — | — | — | — | — | — | — | — |
| 15 a 19 | 238 | 219 | 18 | — | — | — | 1 | — | — | — |
| 20 a 24 | 206 | 120 | 81 | 2 | — | 2 | 1 | — | — | — |
| 25 a 29 | 172 | 70 | 91 | 3 | — | 3 | 5 | — | — | — |
| 30 a 34 | 150 | 36 | 99 | 6 | — | 1 | 8 | — | — | — |
| 35 a 39 | 173 | 38 | 121 | 3 | — | 2 | 9 | — | — | — |
| 40 a 44 | 154 | 21 | 114 | 12 | — | 1 | 6 | — | — | — |
| 45 a 49 | 110 | 8 | 79 | 15 | — | 2 | 6 | — | — | — |
| 50 a 54 | 141 | 23 | 80 | 27 | — | 5 | 6 | — | — | — |
| 55 a 59 | 86 | 15 | 50 | 19 | — | 2 | — | — | — | — |
| 60 a 64 | 112 | 15 | 56 | 38 | — | 1 | 1 | — | — | 1 |
| 65 a 69 | 61 | 9 | 21 | 28 | — | 2 | 1 | — | — | — |
| 70 a 74 | 56 | 9 | 12 | 34 | — | — | — | — | — | 1 |
| 75 y más | 53 | 8 | 13 | 32 | — | — | — | — | — | — |
| Ignorados | 2 | — | 2 | — | — | — | — | — | — | — |
| TOTALES | 1.894 | 771 | 837 | 219 | — | 21 | 44 | — | — | 2 |

* Este grupo de edad no fue considerado en los análisis del I TOMO por motivos de comparabilidad internacional.

Provincia de Colchagua

Resumen por comunas

Cuadro N.º 3

| NACIONALIDAD DE LA POBLACION POR GRUPOS DE EDAD Y SEXO | | | | | | | | |
|--|---------------|-------------------|----------------|-----------|-------------|----------------------|--------|-------|
| DIVISION ADMINISTRATIVA | Total general | POBLACION CHILENA | | | | POBLACION EXTRANJERA | | |
| | | Total | Por nacimiento | Araucanos | Nacionaliz. | Total | Urbano | Rural |
| Totales | | | | | | | | |
| PROVINCIA | 139.531 | 138.982 | 138.925 | 14 | 43 | 549 | 387 | 162 |
| Depto. Santa Cruz ... | 77.715 | 77.546 | 77.524 | 8 | 14 | 169 | 116 | 53 |
| Comunas: | | | | | | | | |
| Santa Cruz | 20.887 | 20.792 | 20.785 | — | 7 | 95 | 86 | 9 |
| Palmilla | 11.343 | 11.324 | 11.321 | — | 3 | 19 | 6 | 13 |
| Peralillo | 7.009 | 6.990 | 6.988 | 1 | 1 | 19 | 12 | 7 |
| Marchigüe | 4.273 | 4.268 | 4.268 | — | — | 5 | 2 | 3 |
| Rosario | 3.224 | 3.222 | 3.216 | 5 | 1 | 2 | — | 2 |
| Pichilemu | 7.150 | 7.140 | 7.138 | 1 | 1 | 10 | 7 | 3 |
| Pumanque | 3.084 | 3.082 | 3.082 | — | — | 2 | 1 | 1 |
| Chépica | 10.414 | 10.407 | 10.405 | 1 | 1 | 7 | 1 | 6 |
| Paredones | 6.719 | 6.710 | 6.710 | — | — | 9 | 1 | 8 |
| La Estrella | 3.612 | 3.611 | 3.611 | — | — | 1 | — | 1 |
| Depto. San Fernando ... | 61.816 | 61.436 | 61.401 | 6 | 29 | 380 | 271 | 109 |
| Comunas: | | | | | | | | |
| San Fernando | 32.314 | 32.042 | 32.016 | 5 | 21 | 272 | 214 | 58 |
| Chimbarongo | 14.460 | 14.413 | 14.408 | — | 5 | 47 | 27 | 20 |
| Nancagua | 9.248 | 9.201 | 9.198 | — | 3 | 47 | 27 | 20 |
| Placilla | 5.794 | 5.780 | 5.779 | 1 | — | 14 | 3 | 11 |
| Hombres | | | | | | | | |
| PROVINCIA | 71.226 | 70.875 | 70.839 | 4 | 32 | 351 | 251 | 100 |
| Depto. Santa Cruz ... | 39.802 | 39.689 | 39.674 | 3 | 12 | 113 | 78 | 35 |
| Comunas: | | | | | | | | |
| Santa Cruz | 10.568 | 10.506 | 10.501 | — | 5 | 62 | 56 | 6 |
| Palmilla | 6.134 | 6.121 | 6.118 | — | 3 | 13 | 5 | 8 |
| Peralillo | 3.708 | 3.696 | 3.695 | — | 1 | 12 | 7 | 5 |
| Marchigüe | 2.177 | 2.172 | 2.172 | — | — | 5 | 2 | 3 |
| Rosario | 1.577 | 1.575 | 1.571 | 3 | 1 | 2 | — | 2 |
| Pichilemu | 3.592 | 3.584 | 3.583 | — | 1 | 8 | 5 | 3 |
| Pumanque | 1.530 | 1.528 | 1.528 | — | — | 2 | 1 | 1 |
| Chépica | 5.364 | 5.359 | 5.358 | — | 1 | 5 | 1 | 4 |
| Paredones | 3.306 | 3.302 | 3.302 | — | — | 4 | 1 | 3 |
| La Estrella | 1.846 | 1.846 | 1.846 | — | — | — | — | — |
| Depto. San Fernando ... | 31.424 | 31.186 | 31.165 | 1 | 20 | 238 | 173 | 65 |
| Comunas: | | | | | | | | |
| San Fernando | 16.025 | 15.853 | 15.839 | 1 | 13 | 172 | 135 | 37 |
| Chimbarongo | 7.591 | 7.558 | 7.554 | — | 4 | 33 | 21 | 12 |
| Nancagua | 4.811 | 4.785 | 4.782 | — | 3 | 26 | 16 | 10 |
| Placilla | 2.997 | 2.990 | 2.990 | — | — | 7 | 1 | 6 |
| Mujeres | | | | | | | | |
| PROVINCIA | 68.305 | 68.107 | 68.086 | 10 | 11 | 198 | 136 | 62 |
| Depto. Santa Cruz ... | 37.913 | 37.857 | 37.850 | 5 | 2 | 56 | 38 | 18 |
| Comunas: | | | | | | | | |
| Santa Cruz | 10.319 | 10.286 | 10.284 | — | 2 | 33 | 30 | 3 |
| Palmilla | 5.209 | 5.203 | 5.203 | — | — | 6 | 1 | 5 |
| Peralillo | 3.301 | 3.294 | 3.293 | 1 | — | 7 | 5 | 2 |
| Marchigüe | 2.096 | 2.096 | 2.096 | — | — | — | — | — |
| Rosario | 1.647 | 1.647 | 1.645 | 2 | — | — | — | — |
| Pichilemu | 3.558 | 3.556 | 3.555 | 1 | — | 2 | 2 | — |
| Pumanque | 1.554 | 1.554 | 1.554 | — | — | — | — | — |
| Chépica | 5.050 | 5.048 | 5.047 | 1 | — | 2 | — | 2 |
| Paredones | 3.413 | 3.408 | 3.408 | — | — | 5 | — | 5 |
| La Estrella | 1.766 | 1.765 | 1.765 | — | — | 1 | — | 1 |
| Depto. San Fernando ... | 30.392 | 30.250 | 30.236 | 5 | 9 | 142 | 98 | 44 |
| Comunas: | | | | | | | | |
| San Fernando | 16.289 | 16.189 | 16.177 | 4 | 8 | 100 | 79 | 21 |
| Chimbarongo | 6.869 | 6.855 | 6.854 | — | 1 | 14 | 6 | 8 |
| Nancagua | 4.437 | 4.416 | 4.416 | — | — | 21 | 11 | 10 |
| Placilla | 2.797 | 2.790 | 2.789 | 1 | — | 7 | 2 | 5 |

| NACIONALIDAD DE LA POBLACION POR GRUPOS DE EDAD Y SEXO | | | | | | | | | |
|--|------------------|-------------------|---------------------|-----------|-------------|----------------------|------------|------------|--|
| EDAD AÑOS | Total general | POBLACION CHILENA | | | | POBLACION EXTRANJERA | | | |
| | | Total | Por na- cimiento | Araucanos | Nacionaliz. | Total | Urbano | Rural | |
| Totales | | | | | | | | | |
| 0 a 4 | 19.409 | 19.404 | 19.404 | — | — | 5 | — | 5 | |
| 5 a 9 | 20.360 | 20.343 | 20.343 | — | — | 17 | 6 | 11 | |
| 10 a 14 | 16.426 | 16.413 | 16.411 | 1 | 1 | 13 | 3 | 5 | |
| 15 a 19 | 13.250 | 13.240 | 13.239 | — | 1 | 10 | 7 | 3 | |
| 20 a 24 | 12.037 | 12.022 | 12.014 | 6 | 2 | 15 | 10 | 5 | |
| 25 a 29 | 9.131 | 9.102 | 9.098 | — | 4 | 29 | 14 | 15 | |
| 30 a 34 | 8.051 | 8.024 | 8.019 | 2 | 3 | 27 | 18 | 9 | |
| 35 a 39 | 8.031 | 7.978 | 7.975 | — | 3 | 53 | 37 | 16 | |
| 40 a 44 | 6.980 | 6.911 | 6.900 | 3 | 8 | 69 | 58 | 11 | |
| 45 a 49 | 5.606 | 5.549 | 5.547 | — | 2 | 57 | 44 | 13 | |
| 50 a 54 | 5.459 | 5.393 | 5.389 | 1 | 3 | 66 | 50 | 16 | |
| 55 a 59 | 3.710 | 3.668 | 3.665 | — | 3 | 42 | 30 | 12 | |
| 60 a 64 | 4.117 | 4.067 | 4.061 | — | 6 | 50 | 37 | 13 | |
| 65 a 69 | 2.403 | 2.358 | 2.356 | — | 2 | 45 | 34 | 11 | |
| 70 a 74 | 2.014 | 1.991 | 1.989 | — | 2 | 23 | 14 | 9 | |
| 75 a 79 | 990 | 976 | 975 | — | 1 | 14 | 11 | 3 | |
| 80 a 84 | 773 | 766 | 765 | — | 1 | 7 | 5 | 2 | |
| 85 a 89 | 257 | 253 | 251 | 1 | 1 | 4 | 2 | 2 | |
| 90 a 94 | 171 | 170 | 170 | — | — | 1 | 1 | — | |
| 95 a 99 | 68 | 68 | 68 | — | — | — | — | — | |
| 100 y más | 39 | 39 | 39 | — | — | — | — | — | |
| Ignorados | 249 | 247 | 247 | — | — | 2 | 1 | 1 | |
| TOTALES | 139.531 | 138.982 | 138.925 | 14 | 43 | 549 | 387 | 162 | |
| Hombres | | | | | | | | | |
| 0 a 4 | 9.920 | 9.918 | 9.918 | — | — | 2 | — | 2 | |
| 5 a 9 | 10.433 | 10.424 | 10.424 | — | — | 9 | 4 | 5 | |
| 10 a 14 | 8.517 | 8.510 | 8.508 | 1 | 1 | 7 | 4 | 3 | |
| 15 a 19 | 6.858 | 6.852 | 6.851 | — | 1 | 6 | 3 | 3 | |
| 20 a 24 | 6.289 | 6.279 | 6.277 | 2 | — | 10 | 6 | 4 | |
| 25 a 29 | 4.644 | 4.627 | 4.626 | — | 1 | 17 | 8 | 9 | |
| 30 a 34 | 4.213 | 4.200 | 4.197 | — | 3 | 13 | 7 | 6 | |
| 35 a 39 | 4.120 | 4.090 | 4.088 | — | 2 | 30 | 19 | 11 | |
| 40 a 44 | 3.603 | 3.558 | 3.550 | 1 | 7 | 45 | 39 | 6 | |
| 45 a 49 | 2.803 | 2.766 | 2.764 | — | 2 | 37 | 30 | 7 | |
| 50 a 54 | 2.717 | 2.670 | 2.668 | — | 2 | 47 | 35 | 12 | |
| 55 a 59 | 1.817 | 1.790 | 1.787 | — | 3 | 27 | 20 | 7 | |
| 60 a 64 | 1.967 | 1.928 | 1.923 | — | 5 | 39 | 30 | 9 | |
| 65 a 69 | 1.173 | 1.143 | 1.141 | — | 2 | 30 | 22 | 8 | |
| 70 a 74 | 949 | 934 | 934 | — | — | 15 | 9 | 6 | |
| 75 a 79 | 486 | 479 | 478 | — | 1 | 7 | 7 | — | |
| 80 a 84 | 348 | 344 | 343 | — | 1 | 4 | 4 | — | |
| 85 a 89 | 117 | 114 | 113 | — | 1 | 3 | 2 | 1 | |
| 90 a 94 | 52 | 51 | 51 | — | — | 1 | 1 | — | |
| 95 a 99 | 30 | 30 | 30 | — | — | — | — | — | |
| 100 y más | 15 | 15 | 15 | — | — | — | — | — | |
| Ignorados | 155 | 153 | 153 | — | — | 2 | 1 | 1 | |
| TOTALES | 71.226 | 70.875 | 70.839 | 4 | 32 | 351 | 251 | 100 | |
| Mujeres | | | | | | | | | |
| 0 a 4 | 9.489 | 9.486 | 9.486 | — | — | 3 | — | 3 | |
| 5 a 9 | 9.927 | 9.919 | 9.919 | — | — | 8 | 2 | 6 | |
| 10 a 14 | 7.909 | 7.903 | 7.903 | — | — | 6 | 4 | 2 | |
| 15 a 19 | 6.392 | 6.388 | 6.388 | — | — | 4 | 4 | — | |
| 20 a 24 | 5.748 | 5.743 | 5.737 | 4 | 2 | 5 | 4 | 1 | |
| 25 a 29 | 4.487 | 4.475 | 4.472 | — | 3 | 12 | 6 | 6 | |
| 30 a 34 | 3.838 | 3.824 | 3.822 | 2 | — | 14 | 11 | 3 | |
| 35 a 39 | 3.911 | 3.888 | 3.887 | — | 1 | 23 | 18 | 5 | |
| 40 a 44 | 3.377 | 3.353 | 3.350 | 2 | 1 | 24 | 19 | 5 | |
| 45 a 49 | 2.803 | 2.783 | 2.783 | — | — | 20 | 14 | 6 | |
| 50 a 54 | 2.742 | 2.723 | 2.721 | 1 | 1 | 19 | 15 | 4 | |
| 55 a 59 | 1.893 | 1.878 | 1.878 | — | — | 15 | 10 | 5 | |
| 60 a 64 | 2.150 | 2.139 | 2.138 | — | 1 | 11 | 7 | 4 | |
| 65 a 69 | 1.230 | 1.215 | 1.215 | — | — | 15 | 12 | 3 | |
| 70 a 74 | 1.065 | 1.057 | 1.055 | — | 2 | 8 | 5 | 3 | |
| 75 a 79 | 504 | 497 | 497 | — | — | 7 | 4 | 3 | |
| 80 a 84 | 425 | 422 | 422 | — | — | 3 | 1 | 2 | |
| 85 a 89 | 140 | 139 | 138 | 1 | — | 1 | — | 1 | |
| 90 a 94 | 119 | 119 | 119 | — | — | — | — | — | |
| 95 a 99 | 38 | 38 | 38 | — | — | — | — | — | |
| 100 y más | 24 | 24 | 24 | — | — | — | — | — | |
| Ignorados | 94 | 94 | 94 | — | — | — | — | — | |
| TOTALES | 68.305 | 68.107 | 68.086 | 10 | 11 | 198 | 136 | 62 | |

| NACIONALIDAD DE LA POBLACION POR GRUPOS DE EDAD Y SEXO | | | | | | | | | |
|--|------------------|-------------------|------------------------|-----------|-------------|----------------------|-----------|----------|---|
| EDAD AÑOS | Total general | POBLACION CHILENA | | | | POBLACION EXTRANJERA | | | |
| | | Total | Por na- cimiento | Araucanos | Nacionaliz. | Total | Urbano | Rural | |
| Totales | | | | | | | | | |
| 0 a 4 | 2.931 | 2.931 | 2.931 | — | — | — | — | — | — |
| 5 a 9 | 3.059 | 3.055 | 3.055 | — | — | 4 | 4 | — | — |
| 10 a 14 | 2.385 | 2.382 | 2.382 | — | — | 3 | 3 | — | — |
| 15 a 19 | 1.975 | 1.975 | 1.975 | — | — | — | — | — | — |
| 20 a 24 | 1.823 | 1.819 | 1.818 | — | 1 | 4 | 3 | 1 | — |
| 25 a 29 | 1.385 | 1.381 | 1.379 | — | 2 | 4 | 3 | 1 | — |
| 30 a 34 | 1.262 | 1.259 | 1.259 | — | — | 3 | 3 | — | — |
| 35 a 39 | 1.235 | 1.225 | 1.224 | — | 1 | 10 | 10 | — | — |
| 40 a 44 | 1.000 | 981 | 980 | — | 1 | 19 | 18 | 1 | — |
| 45 a 49 | 844 | 829 | 829 | — | — | 15 | 13 | 2 | — |
| 50 a 54 | 822 | 813 | 813 | — | — | 9 | 9 | — | — |
| 55 a 59 | 571 | 568 | 567 | — | 1 | 3 | 3 | — | — |
| 60 a 64 | 588 | 578 | 577 | — | 1 | 10 | 8 | 2 | — |
| 65 a 69 | 347 | 342 | 342 | — | — | 5 | 4 | 1 | — |
| 70 a 74 | 285 | 282 | 282 | — | — | 3 | 2 | 1 | — |
| 75 a 79 | 143 | 141 | 141 | — | — | 2 | 2 | — | — |
| 80 a 84 | 128 | 127 | 127 | — | — | 1 | 1 | — | — |
| 85 a 89 | 45 | 45 | 45 | — | — | — | — | — | — |
| 90 a 94 | 21 | 21 | 21 | — | — | — | — | — | — |
| 95 a 99 | 13 | 13 | 13 | — | — | — | — | — | — |
| 100 y más | 6 | 6 | 6 | — | — | — | — | — | — |
| Ignorados | 19 | 19 | 19 | — | — | — | — | — | — |
| TOTALES | 20.887 | 20.792 | 20.785 | — | 7 | 95 | 86 | 9 | |
| Hombres | | | | | | | | | |
| 0 a 4 | 1.470 | 1.470 | 1.470 | — | — | — | — | — | — |
| 5 a 9 | 1.574 | 1.571 | 1.571 | — | — | 3 | 3 | — | — |
| 10 a 14 | 1.259 | 1.257 | 1.257 | — | — | 2 | 2 | — | — |
| 15 a 19 | 985 | 985 | 985 | — | — | — | — | — | — |
| 20 a 24 | 943 | 941 | 941 | — | — | 2 | 1 | 1 | — |
| 25 a 29 | 694 | 690 | 689 | — | 1 | 4 | 3 | 1 | — |
| 30 a 34 | 668 | 667 | 667 | — | — | 1 | 1 | — | — |
| 35 a 39 | 618 | 612 | 611 | — | 1 | 6 | 6 | — | — |
| 40 a 44 | 511 | 497 | 496 | — | 1 | 14 | 13 | 1 | — |
| 45 a 49 | 418 | 408 | 408 | — | — | 10 | 9 | 1 | — |
| 50 a 54 | 385 | 381 | 381 | — | — | 4 | 4 | — | — |
| 55 a 59 | 286 | 284 | 283 | — | 1 | 2 | 2 | — | — |
| 60 a 64 | 281 | 273 | 272 | — | 1 | 8 | 6 | 2 | — |
| 65 a 69 | 167 | 164 | 164 | — | — | 3 | 3 | — | — |
| 70 a 74 | 129 | 128 | 128 | — | — | 1 | 1 | — | — |
| 75 a 79 | 69 | 68 | 68 | — | — | 1 | 1 | — | — |
| 80 a 84 | 63 | 62 | 62 | — | — | 1 | 1 | — | — |
| 85 a 89 | 24 | 24 | 24 | — | — | — | — | — | — |
| 90 a 94 | 6 | 6 | 6 | — | — | — | — | — | — |
| 95 a 99 | 5 | 5 | 5 | — | — | — | — | — | — |
| 100 y más | 3 | 3 | 3 | — | — | — | — | — | — |
| Ignorados | 10 | 10 | 10 | — | — | — | — | — | — |
| TOTALES | 10.568 | 10.506 | 10.501 | — | 5 | 62 | 56 | 6 | |
| Mujeres | | | | | | | | | |
| 0 a 4 | 1.461 | 1.461 | 1.461 | — | — | — | — | — | — |
| 5 a 9 | 1.485 | 1.484 | 1.484 | — | — | 1 | 1 | — | — |
| 10 a 14 | 1.126 | 1.125 | 1.125 | — | — | 1 | 1 | — | — |
| 15 a 19 | 990 | 990 | 990 | — | — | — | — | — | — |
| 20 a 24 | 880 | 878 | 877 | — | 1 | 2 | 2 | — | — |
| 25 a 29 | 691 | 691 | 690 | — | 1 | — | — | — | — |
| 30 a 34 | 594 | 592 | 592 | — | — | 2 | 2 | — | — |
| 35 a 39 | 617 | 613 | 613 | — | — | 4 | 4 | — | — |
| 40 a 44 | 489 | 484 | 484 | — | — | 5 | 5 | — | — |
| 45 a 49 | 426 | 421 | 421 | — | — | 5 | 4 | 1 | — |
| 50 a 54 | 437 | 432 | 432 | — | — | 5 | 5 | — | — |
| 55 a 59 | 285 | 284 | 284 | — | — | 1 | 1 | — | — |
| 60 a 64 | 307 | 305 | 305 | — | — | 2 | 2 | — | — |
| 65 a 69 | 180 | 178 | 178 | — | — | 2 | 1 | 1 | — |
| 70 a 74 | 156 | 154 | 154 | — | — | 2 | 1 | 1 | — |
| 75 a 79 | 74 | 73 | 73 | — | — | 1 | 1 | — | — |
| 80 a 84 | 65 | 65 | 65 | — | — | — | — | — | — |
| 85 a 89 | 21 | 21 | 21 | — | — | — | — | — | — |
| 90 a 94 | 15 | 15 | 15 | — | — | — | — | — | — |
| 95 a 99 | 8 | 8 | 8 | — | — | — | — | — | — |
| 100 y más | 3 | 3 | 3 | — | — | — | — | — | — |
| Ignorados | 9 | 9 | 9 | — | — | — | — | — | — |
| TOTALES | 10.319 | 10.286 | 10.284 | — | 2 | 33 | 30 | 3 | |

Comuna de Palmilla

Cuadro N.º 3

| NACIONALIDAD DE LA POBLACION POR GRUPOS DE EDAD Y SEXO | | | | | | | | | |
|--|------------------|-------------------|-------------------|-----------|-------------|----------------------|----------|-----------|---|
| EDAD AÑOS | Total general | POBLACION CHILENA | | | | POBLACION EXTRANJERA | | | |
| | | Total | Por nacimiento | Araucanos | Nacionaliz. | Total | Urbano | Rural | |
| Totales | | | | | | | | | |
| 0 a 4 | 1.687 | 1.687 | 1.687 | — | — | — | — | — | — |
| 5 a 9 | 1.719 | 1.719 | 1.719 | — | — | — | — | — | — |
| 10 a 14 | 1.350 | 1.349 | 1.349 | — | — | 1 | 1 | — | — |
| 15 a 19 | 1.065 | 1.064 | 1.063 | — | 1 | 1 | — | — | 1 |
| 20 a 24 | 973 | 973 | 973 | — | — | — | — | — | — |
| 25 a 29 | 756 | 754 | 754 | — | — | 2 | — | — | 2 |
| 30 a 34 | 626 | 626 | 626 | — | — | — | — | — | — |
| 35 a 39 | 740 | 736 | 736 | — | — | 4 | 1 | — | 3 |
| 40 a 44 | 575 | 574 | 573 | — | 1 | 1 | 1 | — | — |
| 45 a 49 | 423 | 422 | 422 | — | — | 1 | — | — | 1 |
| 50 a 54 | 445 | 443 | 443 | — | — | 2 | — | — | 2 |
| 55 a 59 | 254 | 253 | 253 | — | — | 1 | — | — | 1 |
| 60 a 64 | 285 | 283 | 283 | — | — | 2 | 1 | — | 1 |
| 65 a 69 | 158 | 156 | 156 | — | — | 2 | 2 | — | — |
| 70 a 74 | 128 | 128 | 128 | — | — | — | — | — | — |
| 75 a 79 | 57 | 55 | 55 | — | — | 2 | — | — | 2 |
| 80 a 84 | 52 | 52 | 51 | — | 1 | — | — | — | — |
| 85 a 89 | 18 | 18 | 18 | — | — | — | — | — | — |
| 90 a 94 | 13 | 13 | 13 | — | — | — | — | — | — |
| 95 a 99 | 5 | 5 | 5 | — | — | — | — | — | — |
| 100 y más | 4 | 4 | 4 | — | — | — | — | — | — |
| Ignorados | 10 | 10 | 10 | — | — | — | — | — | — |
| TOTALES | 11.343 | 11.324 | 11.321 | — | 3 | 19 | 6 | 13 | |
| Hombres | | | | | | | | | |
| 0 a 4 | 877 | 877 | 877 | — | — | — | — | — | — |
| 5 a 9 | 895 | 895 | 895 | — | — | — | — | — | — |
| 10 a 14 | 722 | 721 | 721 | — | — | 1 | 1 | — | — |
| 15 a 19 | 602 | 601 | 600 | — | 1 | 1 | — | — | 1 |
| 20 a 24 | 560 | 560 | 560 | — | — | — | — | — | — |
| 25 a 29 | 514 | 413 | 413 | — | — | 2 | — | — | 2 |
| 30 a 34 | 352 | 352 | 352 | — | — | — | — | — | — |
| 35 a 39 | 402 | 400 | 400 | — | — | 2 | — | — | 2 |
| 40 a 44 | 324 | 323 | 322 | — | 1 | 1 | 1 | — | — |
| 45 a 49 | 237 | 237 | 237 | — | — | — | — | — | — |
| 50 a 54 | 217 | 215 | 215 | — | — | 2 | — | — | 2 |
| 55 a 59 | 143 | 143 | 143 | — | — | — | — | — | — |
| 60 a 64 | 152 | 150 | 150 | — | — | 2 | 1 | — | 1 |
| 65 a 69 | 96 | 94 | 94 | — | — | 2 | 2 | — | — |
| 70 a 74 | 57 | 57 | 57 | — | — | — | — | — | — |
| 75 a 79 | 26 | 26 | 26 | — | — | — | — | — | — |
| 80 a 84 | 31 | 31 | 30 | — | 1 | — | — | — | — |
| 85 a 89 | 6 | 6 | 6 | — | — | — | — | — | — |
| 90 a 94 | 3 | 3 | 3 | — | — | — | — | — | — |
| 95 a 99 | 5 | 5 | 5 | — | — | — | — | — | — |
| 100 y más | 4 | 4 | 4 | — | — | — | — | — | — |
| Ignorados | 8 | 8 | 8 | — | — | — | — | — | — |
| TOTALES | 6.134 | 6.121 | 6.118 | — | 3 | 13 | 5 | 8 | |
| Mujeres | | | | | | | | | |
| 0 a 4 | 810 | 810 | 810 | — | — | — | — | — | — |
| 5 a 9 | 824 | 824 | 824 | — | — | — | — | — | — |
| 10 a 14 | 628 | 628 | 628 | — | — | — | — | — | — |
| 15 a 19 | 463 | 463 | 463 | — | — | — | — | — | — |
| 20 a 24 | 413 | 413 | 413 | — | — | — | — | — | — |
| 25 a 29 | 341 | 341 | 341 | — | — | — | — | — | — |
| 30 a 34 | 274 | 274 | 274 | — | — | — | — | — | — |
| 35 a 39 | 338 | 336 | 336 | — | — | 2 | 1 | — | 1 |
| 40 a 44 | 251 | 251 | 251 | — | — | — | — | — | — |
| 45 a 49 | 186 | 185 | 185 | — | — | 1 | — | — | 1 |
| 50 a 54 | 228 | 228 | 228 | — | — | — | — | — | — |
| 55 a 59 | 111 | 110 | 110 | — | — | 1 | — | — | 1 |
| 60 a 64 | 133 | 133 | 133 | — | — | — | — | — | — |
| 65 a 69 | 62 | 62 | 62 | — | — | — | — | — | — |
| 70 a 74 | 71 | 71 | 71 | — | — | — | — | — | — |
| 75 a 79 | 31 | 29 | 29 | — | — | 2 | — | — | 2 |
| 80 a 84 | 21 | 21 | 21 | — | — | — | — | — | — |
| 85 a 89 | 12 | 12 | 12 | — | — | — | — | — | — |
| 90 a 94 | 10 | 10 | 10 | — | — | — | — | — | — |
| Ignorados | 2 | 2 | 2 | — | — | — | — | — | — |
| TOTALES | 5.209 | 5.203 | 5.203 | — | — | 6 | 1 | 5 | |

| NACIONALIDAD DE LA POBLACION POR GRUPOS DE EDAD Y SEXO | | | | | | | | | | |
|--|------------------|-------------------|---------------------|-----------|-------------|----------------------|-----------|-----------|----------|----------|
| EDAD AÑOS | Total general | POBLACION CHILENA | | | | POBLACION EXTRANJERA | | | | |
| | | Total | Por na- cimiento | Araucanos | Nacionaliz. | Total | Urbano | Rural | | |
| Totales | | | | | | | | | | |
| 0 a 4 | 1.061 | 1.061 | 1.061 | — | — | — | — | — | — | — |
| 5 a 9 | 1.065 | 1.064 | 1.064 | — | — | 1 | — | — | — | 1 |
| 10 a 14 | 821 | 821 | 821 | — | — | — | — | — | — | — |
| 15 a 19 | 628 | 627 | 627 | — | — | 1 | — | 1 | — | — |
| 20 a 24 | 621 | 621 | 621 | — | — | — | — | — | — | — |
| 25 a 29 | 452 | 449 | 449 | — | — | 3 | — | 2 | — | 1 |
| 30 a 34 | 398 | 398 | 397 | 1 | — | — | — | — | — | — |
| 35 a 39 | 422 | 421 | 421 | — | — | 1 | — | 1 | — | — |
| 40 a 44 | 340 | 335 | 335 | — | — | 5 | — | 3 | — | 2 |
| 45 a 49 | 234 | 234 | 234 | — | — | — | — | — | — | — |
| 50 a 54 | 256 | 254 | 254 | — | — | 2 | — | 1 | — | 1 |
| 55 a 59 | 166 | 165 | 164 | — | 1 | 1 | — | 1 | — | — |
| 60 a 64 | 197 | 196 | 196 | — | — | 1 | — | — | — | 1 |
| 65 a 69 | 106 | 104 | 104 | — | — | 2 | — | 1 | — | 1 |
| 70 a 74 | 98 | 97 | 97 | — | — | 1 | — | 1 | — | — |
| 75 a 79 | 50 | 49 | 49 | — | — | 1 | — | 1 | — | — |
| 80 a 84 | 38 | 38 | 38 | — | — | — | — | — | — | — |
| 85 a 89 | 15 | 15 | 15 | — | — | — | — | — | — | — |
| 90 a 94 | 7 | 7 | 7 | — | — | — | — | — | — | — |
| 95 a 99 | 3 | 3 | 3 | — | — | — | — | — | — | — |
| 100 y más | 1 | 1 | 1 | — | — | — | — | — | — | — |
| Ignorados | 30 | 30 | 30 | — | — | — | — | — | — | — |
| TOTALES | 7.009 | 6.990 | 6.988 | 1 | 1 | 19 | 12 | 12 | 7 | 7 |
| Hombres | | | | | | | | | | |
| 0 a 4 | 544 | 544 | 544 | — | — | — | — | — | — | — |
| 5 a 9 | 545 | 545 | 545 | — | — | — | — | — | — | — |
| 10 a 14 | 433 | 433 | 433 | — | — | — | — | — | — | — |
| 15 a 19 | 376 | 376 | 376 | — | — | — | — | — | — | — |
| 20 a 24 | 335 | 335 | 335 | — | — | — | — | — | — | — |
| 25 a 29 | 250 | 249 | 249 | — | — | 1 | — | 1 | — | — |
| 30 a 34 | 208 | 208 | 208 | — | — | — | — | — | — | — |
| 35 a 39 | 228 | 227 | 227 | — | — | 1 | — | 1 | — | — |
| 40 a 44 | 187 | 184 | 184 | — | — | 3 | — | 1 | — | 2 |
| 45 a 49 | 128 | 128 | 128 | — | — | — | — | — | — | — |
| 50 a 54 | 138 | 136 | 136 | — | — | 2 | — | 1 | — | 1 |
| 55 a 59 | 79 | 79 | 78 | — | 1 | — | — | — | — | — |
| 60 a 64 | 81 | 80 | 80 | — | — | 1 | — | — | — | 1 |
| 65 a 69 | 54 | 52 | 52 | — | — | 2 | — | 1 | — | 1 |
| 70 a 74 | 53 | 52 | 52 | — | — | 1 | — | 1 | — | — |
| 75 a 79 | 28 | 27 | 27 | — | — | 1 | — | 1 | — | — |
| 80 a 84 | 14 | 14 | 14 | — | — | — | — | — | — | — |
| 85 a 89 | 7 | 7 | 7 | — | — | — | — | — | — | — |
| 90 a 94 | 2 | 2 | 2 | — | — | — | — | — | — | — |
| 95 a 99 | 2 | 2 | 2 | — | — | — | — | — | — | — |
| 100 y más | 1 | 1 | 1 | — | — | — | — | — | — | — |
| Ignorados | 15 | 15 | 15 | — | — | — | — | — | — | — |
| TOTALES | 3.708 | 3.696 | 3.695 | — | 1 | 12 | 7 | 7 | 5 | 5 |
| Mujeres | | | | | | | | | | |
| 0 a 4 | 517 | 517 | 517 | — | — | — | — | — | — | — |
| 5 a 9 | 520 | 519 | 519 | — | — | 1 | — | — | — | 1 |
| 10 a 14 | 388 | 388 | 388 | — | — | — | — | — | — | — |
| 15 a 19 | 252 | 251 | 251 | — | — | 1 | — | 1 | — | — |
| 20 a 24 | 286 | 286 | 286 | — | — | — | — | — | — | — |
| 25 a 29 | 202 | 200 | 200 | — | — | 2 | — | 1 | — | 1 |
| 30 a 34 | 190 | 190 | 189 | 1 | — | — | — | — | — | — |
| 35 a 39 | 194 | 194 | 194 | — | — | — | — | — | — | — |
| 40 a 44 | 153 | 151 | 151 | — | — | 2 | — | 2 | — | — |
| 45 a 49 | 106 | 106 | 106 | — | — | — | — | — | — | — |
| 50 a 54 | 118 | 118 | 118 | — | — | — | — | — | — | — |
| 55 a 59 | 87 | 86 | 86 | — | — | 1 | — | 1 | — | — |
| 60 a 64 | 116 | 116 | 116 | — | — | — | — | — | — | — |
| 65 a 69 | 52 | 52 | 52 | — | — | — | — | — | — | — |
| 70 a 74 | 45 | 45 | 45 | — | — | — | — | — | — | — |
| 75 a 79 | 22 | 22 | 22 | — | — | — | — | — | — | — |
| 80 a 84 | 24 | 24 | 24 | — | — | — | — | — | — | — |
| 85 a 89 | 8 | 8 | 8 | — | — | — | — | — | — | — |
| 90 a 94 | 5 | 5 | 5 | — | — | — | — | — | — | — |
| 95 a 99 | 1 | 1 | 1 | — | — | — | — | — | — | — |
| Ignorados | 15 | 15 | 15 | — | — | — | — | — | — | — |
| TOTALES | 3.301 | 3.294 | 3.293 | 1 | — | 1 | 5 | 5 | 2 | 2 |

| NACIONALIDAD DE LA POBLACION POR GRUPOS DE EDAD Y SEXO | | | | | | | | | |
|--|------------------|-------------------|---------------------|-----------|-------------|----------------------|----------|----------|---|
| EDAD AÑOS | Total general | POBLACION CHILENA | | | | POBLACION EXTRANJERA | | | |
| | | Total | Por na- cimiento | Araucanos | Nacionaliz. | Total | Urbano | Rural | |
| Totales | | | | | | | | | |
| 0 a 4 | 647 | 647 | 647 | — | — | — | — | — | — |
| 5 a 9 | 625 | 625 | 625 | — | — | — | — | — | — |
| 10 a 14 | 513 | 513 | 513 | — | — | — | — | — | — |
| 15 a 19 | 391 | 391 | 391 | — | — | — | — | — | — |
| 20 a 24 | 360 | 360 | 360 | — | — | — | — | — | — |
| 25 a 29 | 247 | 247 | 247 | — | — | — | — | — | — |
| 30 a 34 | 255 | 255 | 255 | — | — | — | — | — | — |
| 35 a 39 | 223 | 222 | 222 | — | — | 1 | — | — | 1 |
| 40 a 44 | 204 | 203 | 203 | — | — | 1 | — | — | 1 |
| 45 a 49 | 163 | 162 | 162 | — | — | 1 | 1 | — | — |
| 50 a 54 | 162 | 162 | 162 | — | — | — | — | — | — |
| 55 a 59 | 135 | 134 | 134 | — | — | 1 | 1 | — | — |
| 60 a 64 | 114 | 114 | 114 | — | — | — | — | — | — |
| 65 a 69 | 79 | 79 | 79 | — | — | — | — | — | — |
| 70 a 74 | 55 | 54 | 54 | — | — | 1 | — | — | 1 |
| 75 a 79 | 43 | 43 | 43 | — | — | — | — | — | — |
| 80 a 84 | 33 | 33 | 33 | — | — | — | — | — | — |
| 85 a 89 | 12 | 12 | 12 | — | — | — | — | — | — |
| 90 a 94 | 7 | 7 | 7 | — | — | — | — | — | — |
| 95 a 99 | 2 | 2 | 2 | — | — | — | — | — | — |
| Ignorados | 3 | 3 | 3 | — | — | — | — | — | — |
| TOTALES | 4.273 | 4.268 | 4.268 | — | — | 5 | 2 | 3 | |
| Hombres | | | | | | | | | |
| 0 a 4 | 316 | 316 | 316 | — | — | — | — | — | — |
| 5 a 9 | 314 | 314 | 314 | — | — | — | — | — | — |
| 10 a 14 | 287 | 287 | 287 | — | — | — | — | — | — |
| 15 a 19 | 212 | 212 | 212 | — | — | — | — | — | — |
| 20 a 24 | 181 | 181 | 181 | — | — | — | — | — | — |
| 25 a 29 | 125 | 125 | 125 | — | — | — | — | — | — |
| 30 a 34 | 121 | 121 | 121 | — | — | — | — | — | — |
| 35 a 39 | 120 | 119 | 119 | — | — | 1 | — | — | 1 |
| 40 a 44 | 94 | 93 | 93 | — | — | 1 | — | — | 1 |
| 45 a 49 | 82 | 81 | 81 | — | — | 1 | 1 | — | — |
| 50 a 54 | 81 | 81 | 81 | — | — | — | — | — | — |
| 55 a 59 | 74 | 73 | 73 | — | — | 1 | 1 | — | — |
| 60 a 64 | 54 | 54 | 54 | — | — | — | — | — | — |
| 65 a 69 | 38 | 38 | 38 | — | — | — | — | — | — |
| 70 a 74 | 26 | 25 | 25 | — | — | 1 | — | — | 1 |
| 75 a 79 | 25 | 25 | 25 | — | — | — | — | — | — |
| 80 a 84 | 18 | 18 | 18 | — | — | — | — | — | — |
| 85 a 89 | 6 | 6 | 6 | — | — | — | — | — | — |
| 90 a 94 | 1 | 1 | 1 | — | — | — | — | — | — |
| 95 a 99 | 1 | 1 | 1 | — | — | — | — | — | — |
| Ignorados | 1 | 1 | 1 | — | — | — | — | — | — |
| TOTALES | 2.177 | 2.172 | 2.172 | — | — | 5 | 2 | 3 | |
| Mujeres | | | | | | | | | |
| 0 a 4 | 331 | 331 | 331 | — | — | — | — | — | — |
| 5 a 9 | 311 | 311 | 311 | — | — | — | — | — | — |
| 10 a 14 | 226 | 226 | 226 | — | — | — | — | — | — |
| 15 a 19 | 179 | 179 | 179 | — | — | — | — | — | — |
| 20 a 24 | 179 | 179 | 179 | — | — | — | — | — | — |
| 25 a 29 | 122 | 122 | 122 | — | — | — | — | — | — |
| 30 a 34 | 134 | 134 | 134 | — | — | — | — | — | — |
| 35 a 39 | 103 | 103 | 103 | — | — | — | — | — | — |
| 40 a 44 | 110 | 110 | 110 | — | — | — | — | — | — |
| 45 a 49 | 81 | 81 | 81 | — | — | — | — | — | — |
| 50 a 54 | 81 | 81 | 81 | — | — | — | — | — | — |
| 55 a 59 | 61 | 61 | 61 | — | — | — | — | — | — |
| 60 a 64 | 60 | 60 | 60 | — | — | — | — | — | — |
| 65 a 69 | 41 | 41 | 41 | — | — | — | — | — | — |
| 70 a 74 | 29 | 29 | 29 | — | — | — | — | — | — |
| 75 a 79 | 18 | 18 | 18 | — | — | — | — | — | — |
| 80 a 84 | 15 | 15 | 15 | — | — | — | — | — | — |
| 85 a 89 | 6 | 6 | 6 | — | — | — | — | — | — |
| 90 a 94 | 6 | 6 | 6 | — | — | — | — | — | — |
| 95 a 99 | 1 | 1 | 1 | — | — | — | — | — | — |
| Ignorados | 2 | 2 | 2 | — | — | — | — | — | — |
| TOTALES | 2.096 | 2.096 | 2.096 | — | — | — | — | — | — |

NACIONALIDAD DE LA POBLACION POR GRUPOS DE EDAD Y SEXO

| EDAD AÑOS | Total general | POBLACION CHILENA | | | | POBLACION EXTRANJERA | | |
|----------------|------------------|-------------------|---------------------|-----------|-------------|----------------------|----------|----------|
| | | Total | Por na- cimiento | Araucanos | Nacionaliz. | Total | Urbano | Rural |
| Totales | | | | | | | | |
| 0 a 4 | 507 | 506 | 506 | — | — | 1 | — | 1 |
| 5 a 9 | 515 | 515 | 515 | — | — | — | — | — |
| 10 a 14 | 340 | 340 | 340 | — | — | — | — | — |
| 15 a 19 | 291 | 291 | 291 | — | — | — | — | — |
| 20 a 24 | 220 | 220 | 216 | 4 | — | — | — | — |
| 25 a 29 | 223 | 223 | 223 | — | — | — | — | — |
| 30 a 34 | 208 | 208 | 208 | — | — | — | — | — |
| 35 a 39 | 164 | 164 | 164 | — | — | — | — | — |
| 40 a 44 | 135 | 135 | 143 | 1 | — | — | — | — |
| 45 a 49 | 93 | 93 | 93 | — | — | — | — | — |
| 50 a 54 | 115 | 115 | 115 | — | — | — | — | — |
| 55 a 59 | 77 | 76 | 76 | — | — | 1 | — | 1 |
| 60 a 64 | 123 | 123 | 123 | — | — | — | — | — |
| 65 a 69 | 69 | 69 | 69 | — | — | — | — | — |
| 70 a 74 | 54 | 54 | 54 | — | — | — | — | — |
| 75 a 79 | 36 | 36 | 35 | — | 1 | — | — | — |
| 80 a 84 | 25 | 25 | 25 | — | — | — | — | — |
| 85 a 89 | 6 | 6 | 6 | — | — | — | — | — |
| 90 a 94 | 7 | 7 | 7 | — | — | — | — | — |
| 95 a 99 | 4 | 4 | 4 | — | — | — | — | — |
| 100 y más | 1 | 1 | 1 | — | — | — | — | — |
| Ignorados | 11 | 11 | 11 | — | — | — | — | — |
| TOTALES | 3.224 | 3.222 | 3.216 | 5 | 1 | 2 | — | 2 |
| Hombres | | | | | | | | |
| 0 a 4 | 265 | 264 | 264 | — | — | 1 | — | 1 |
| 5 a 9 | 264 | 264 | 264 | — | — | — | — | — |
| 10 a 14 | 164 | 164 | 164 | — | — | — | — | — |
| 15 a 19 | 147 | 147 | 147 | — | — | — | — | — |
| 20 a 24 | 113 | 113 | 111 | 2 | — | — | — | — |
| 25 a 29 | 119 | 119 | 119 | — | — | — | — | — |
| 30 a 34 | 91 | 91 | 91 | — | — | — | — | — |
| 35 a 39 | 81 | 81 | 81 | — | — | — | — | — |
| 40 a 44 | 68 | 68 | 67 | 1 | — | — | — | — |
| 45 a 49 | 47 | 47 | 47 | — | — | — | — | — |
| 50 a 54 | 59 | 59 | 59 | — | — | — | — | — |
| 55 a 59 | 32 | 31 | 31 | — | — | 1 | — | 1 |
| 60 a 64 | 45 | 45 | 45 | — | — | — | — | — |
| 65 a 69 | 25 | 25 | 25 | — | — | — | — | — |
| 70 a 74 | 21 | 21 | 21 | — | — | — | — | — |
| 75 a 79 | 17 | 17 | 16 | — | 1 | — | — | — |
| 80 a 84 | 8 | 8 | 8 | — | — | — | — | — |
| 85 a 89 | 2 | 2 | 2 | — | — | — | — | — |
| 90 a 94 | 2 | 2 | 2 | — | — | — | — | — |
| 95 a 99 | 2 | 2 | 2 | — | — | — | — | — |
| Ignorados | 5 | 5 | 5 | — | — | — | — | — |
| TOTALES | 1.577 | 1.575 | 1.571 | 3 | 1 | 2 | — | 2 |
| Mujeres | | | | | | | | |
| 0 a 4 | 242 | 242 | 242 | — | — | — | — | — |
| 5 a 9 | 251 | 251 | 251 | — | — | — | — | — |
| 10 a 14 | 176 | 176 | 176 | — | — | — | — | — |
| 15 a 19 | 144 | 144 | 144 | — | — | — | — | — |
| 20 a 24 | 107 | 107 | 105 | 2 | — | — | — | — |
| 25 a 29 | 104 | 104 | 104 | — | — | — | — | — |
| 30 a 34 | 117 | 117 | 117 | — | — | — | — | — |
| 35 a 39 | 83 | 83 | 83 | — | — | — | — | — |
| 40 a 44 | 67 | 67 | 67 | — | — | — | — | — |
| 45 a 49 | 46 | 46 | 46 | — | — | — | — | — |
| 50 a 54 | 56 | 56 | 56 | — | — | — | — | — |
| 55 a 59 | 45 | 45 | 45 | — | — | — | — | — |
| 60 a 64 | 78 | 78 | 78 | — | — | — | — | — |
| 65 a 69 | 44 | 44 | 44 | — | — | — | — | — |
| 70 a 74 | 33 | 33 | 33 | — | — | — | — | — |
| 75 a 79 | 19 | 19 | 19 | — | — | — | — | — |
| 80 a 84 | 17 | 17 | 17 | — | — | — | — | — |
| 85 a 89 | 4 | 4 | 4 | — | — | — | — | — |
| 90 a 94 | 5 | 5 | 5 | — | — | — | — | — |
| 95 a 99 | 2 | 2 | 2 | — | — | — | — | — |
| 100 y más | 1 | 1 | 1 | — | — | — | — | — |
| Ignorados | 6 | 6 | 6 | — | — | — | — | — |
| TOTALES | 1.647 | 1.647 | 1.645 | 2 | — | — | — | — |

| NACIONALIDAD DE LA POBLACION POR GRUPOS DE EDAD Y SEXO | | | | | | | | | |
|--|------------------|-------------------|-------------------|-----------|-------------|----------------------|----------|----------|---|
| EDAD AÑOS | Total general | POBLACION CHILENA | | | | POBLACION EXTRANJERA | | | |
| | | Total | Por nacimiento | Araucanos | Nacionaliz. | Total | Urbano | Rural | |
| Totales | | | | | | | | | |
| 0 a 4 | 1.067 | 1.067 | 1.067 | — | — | — | — | — | — |
| 5 a 9 | 1.113 | 1.113 | 1.113 | — | — | — | — | — | — |
| 10 a 14 | 884 | 884 | 884 | — | — | — | — | — | — |
| 15 a 19 | 660 | 660 | 660 | — | — | — | — | — | — |
| 20 a 24 | 620 | 620 | 619 | 1 | — | — | — | — | — |
| 25 a 29 | 458 | 458 | 458 | — | — | — | — | — | — |
| 30 a 34 | 381 | 380 | 380 | — | — | 1 | — | 1 | — |
| 35 a 39 | 332 | 331 | 331 | — | — | 1 | 1 | — | — |
| 40 a 44 | 341 | 339 | 339 | — | — | 2 | 2 | — | — |
| 45 a 49 | 269 | 267 | 267 | — | — | 2 | 2 | — | — |
| 50 a 54 | 277 | 275 | 275 | — | — | 2 | 1 | 1 | — |
| 55 a 59 | 196 | 196 | 196 | — | — | — | — | — | — |
| 60 a 64 | 183 | 181 | 180 | — | 1 | 2 | 1 | 1 | — |
| 65 a 69 | 136 | 136 | 136 | — | — | — | — | — | — |
| 70 a 74 | 108 | 108 | 108 | — | — | — | — | — | — |
| 75 a 79 | 43 | 43 | 43 | — | — | — | — | — | — |
| 80 a 84 | 46 | 46 | 46 | — | — | — | — | — | — |
| 85 a 89 | 16 | 16 | 16 | — | — | — | — | — | — |
| 90 a 94 | 13 | 13 | 13 | — | — | — | — | — | — |
| 95 a 99 | 3 | 3 | 3 | — | — | — | — | — | — |
| 100 y más | 1 | 1 | 1 | — | — | — | — | — | — |
| Ignorados | 3 | 3 | 3 | — | — | — | — | — | — |
| TOTALES | 7.150 | 1.140 | 7.138 | 1 | 1 | 10 | 7 | 3 | |
| Hombres | | | | | | | | | |
| 0 a 4 | 575 | 575 | 575 | — | — | — | — | — | — |
| 5 a 9 | 570 | 570 | 570 | — | — | — | — | — | — |
| 10 a 14 | 446 | 446 | 446 | — | — | — | — | — | — |
| 15 a 19 | 326 | 326 | 326 | — | — | — | — | — | — |
| 20 a 24 | 324 | 324 | 324 | — | — | — | — | — | — |
| 25 a 29 | 217 | 217 | 217 | — | — | — | — | — | — |
| 30 a 34 | 201 | 200 | 200 | — | — | 1 | — | 1 | — |
| 35 a 39 | 172 | 172 | 172 | — | — | — | — | — | — |
| 40 a 44 | 166 | 165 | 165 | — | — | 1 | 1 | — | — |
| 45 a 49 | 122 | 120 | 120 | — | — | 2 | 2 | — | — |
| 50 a 54 | 137 | 135 | 135 | — | — | 2 | 1 | 1 | — |
| 55 a 59 | 99 | 99 | 99 | — | — | — | — | — | — |
| 60 a 64 | 86 | 84 | 83 | — | 1 | 2 | 1 | 1 | — |
| 65 a 69 | 64 | 64 | 64 | — | — | — | — | — | — |
| 70 a 74 | 41 | 41 | 41 | — | — | — | — | — | — |
| 75 a 79 | 17 | 17 | 17 | — | — | — | — | — | — |
| 80 a 84 | 18 | 18 | 18 | — | — | — | — | — | — |
| 85 a 89 | 7 | 7 | 7 | — | — | — | — | — | — |
| 90 a 94 | 3 | 3 | 3 | — | — | — | — | — | — |
| 95 a 99 | 1 | 1 | 1 | — | — | — | — | — | — |
| TOTALES | 3.592 | 3.584 | 3.583 | — | 1 | 8 | 5 | 3 | |
| Mujeres | | | | | | | | | |
| 0 a 4 | 492 | 492 | 492 | — | — | — | — | — | — |
| 5 a 9 | 543 | 543 | 543 | — | — | — | — | — | — |
| 10 a 14 | 438 | 438 | 438 | — | — | — | — | — | — |
| 15 a 19 | 334 | 334 | 334 | — | — | — | — | — | — |
| 20 a 24 | 296 | 296 | 295 | 1 | — | — | — | — | — |
| 25 a 29 | 241 | 241 | 241 | — | — | — | — | — | — |
| 30 a 34 | 180 | 180 | 180 | — | — | — | — | — | — |
| 35 a 39 | 160 | 159 | 159 | — | — | 1 | 1 | — | — |
| 40 a 44 | 175 | 174 | 174 | — | — | 1 | 1 | — | — |
| 45 a 49 | 147 | 147 | 147 | — | — | — | — | — | — |
| 50 a 54 | 140 | 140 | 140 | — | — | — | — | — | — |
| 55 a 59 | 97 | 97 | 97 | — | — | — | — | — | — |
| 60 a 64 | 97 | 97 | 97 | — | — | — | — | — | — |
| 65 a 69 | 72 | 72 | 72 | — | — | — | — | — | — |
| 70 a 74 | 67 | 67 | 67 | — | — | — | — | — | — |
| 75 a 79 | 26 | 26 | 26 | — | — | — | — | — | — |
| 80 a 84 | 28 | 28 | 28 | — | — | — | — | — | — |
| 85 a 89 | 9 | 9 | 9 | — | — | — | — | — | — |
| 90 a 94 | 10 | 10 | 10 | — | — | — | — | — | — |
| 95 a 99 | 2 | 2 | 2 | — | — | — | — | — | — |
| 100 y más | 1 | 1 | 1 | — | — | — | — | — | — |
| Ignorados | 3 | 3 | 3 | — | — | — | — | — | — |
| TOTALES | 3.558 | 3.556 | 3.555 | 1 | — | 2 | 2 | — | |

Comuna de Pumanque

Cuadro No 3

| NACIONALIDAD DE LA POBLACION POR GRUPOS DE EDAD Y SEXO | | | | | | | | |
|--|------------------|-------------------|---------------------|-----------|------------|----------------------|----------|----------|
| EDAD ANOS | Total general | POBLACION CHILENA | | | | POBLACION EXTRANJERA | | |
| | | Total | Por na- cimiento | Araucanos | Nacionaliz | Total | Urbano | Rural |
| Totales | | | | | | | | |
| 0 a 4 | 425 | 425 | 425 | — | — | — | — | — |
| 5 a 9 | 460 | 460 | 460 | — | — | — | — | — |
| 10 a 14 | 409 | 409 | 409 | — | — | — | — | — |
| 15 a 19 | 289 | 289 | 289 | — | — | — | — | — |
| 20 a 24 | 239 | 239 | 239 | — | — | — | — | — |
| 25 a 29 | 183 | 182 | 182 | — | — | 1 | — | 1 |
| 30 a 34 | 171 | 171 | 171 | — | — | — | — | — |
| 35 a 39 | 137 | 137 | 137 | — | — | — | — | — |
| 40 a 44 | 155 | 155 | 155 | — | — | — | — | — |
| 45 a 49 | 105 | 105 | 105 | — | — | — | — | — |
| 50 a 54 | 116 | 116 | 116 | — | — | — | — | — |
| 55 a 59 | 90 | 90 | 90 | — | — | — | — | — |
| 60 a 64 | 107 | 107 | 107 | — | — | — | — | — |
| 65 a 69 | 66 | 66 | 66 | — | — | — | — | — |
| 70 a 74 | 62 | 62 | 62 | — | — | — | — | — |
| 75 a 79 | 31 | 30 | 30 | — | — | 1 | 1 | — |
| 80 a 84 | 22 | 22 | 22 | — | — | — | — | — |
| 85 a 89 | 2 | 2 | 2 | — | — | — | — | — |
| 90 a 94 | 4 | 4 | 4 | — | — | — | — | — |
| 95 a 99 | 3 | 3 | 3 | — | — | — | — | — |
| 100 y más | 1 | 1 | 1 | — | — | — | — | — |
| Ignorados | 7 | 7 | 7 | — | — | — | — | — |
| TOTALES | 3.084 | 3.082 | 3.082 | — | — | 2 | 1 | 1 |
| Hombres | | | | | | | | |
| 0 a 4 | 211 | 211 | 211 | — | — | — | — | — |
| 5 a 9 | 237 | 237 | 237 | — | — | — | — | — |
| 10 a 14 | 183 | 183 | 183 | — | — | — | — | — |
| 15 a 19 | 144 | 144 | 144 | — | — | — | — | — |
| 20 a 24 | 132 | 132 | 132 | — | — | — | — | — |
| 25 a 29 | 96 | 95 | 95 | — | — | 1 | — | 1 |
| 30 a 34 | 84 | 84 | 84 | — | — | — | — | — |
| 35 a 39 | 75 | 75 | 75 | — | — | — | — | — |
| 40 a 44 | 79 | 79 | 79 | — | — | — | — | — |
| 45 a 49 | 51 | 51 | 51 | — | — | — | — | — |
| 50 a 54 | 44 | 44 | 44 | — | — | — | — | — |
| 55 a 59 | 40 | 40 | 40 | — | — | — | — | — |
| 60 a 64 | 57 | 57 | 57 | — | — | — | — | — |
| 65 a 69 | 30 | 30 | 30 | — | — | — | — | — |
| 70 a 74 | 28 | 28 | 28 | — | — | — | — | — |
| 75 a 79 | 18 | 17 | 17 | — | — | 1 | 1 | — |
| 80 a 84 | 12 | 12 | 12 | — | — | — | — | — |
| 90 a 94 | 2 | 2 | 2 | — | — | — | — | — |
| 95 a 99 | 1 | 1 | 1 | — | — | — | — | — |
| 100 y más | 1 | 1 | 1 | — | — | — | — | — |
| Ignorados | 5 | 5 | 5 | — | — | — | — | — |
| TOTALES | 1.530 | 1.528 | 1.528 | — | — | 2 | 1 | 1 |
| Mujeres | | | | | | | | |
| 0 a 4 | 214 | 214 | 214 | — | — | — | — | — |
| 5 a 9 | 223 | 223 | 223 | — | — | — | — | — |
| 10 a 14 | 226 | 226 | 226 | — | — | — | — | — |
| 15 a 19 | 145 | 145 | 145 | — | — | — | — | — |
| 20 a 24 | 107 | 107 | 107 | — | — | — | — | — |
| 25 a 29 | 87 | 87 | 87 | — | — | — | — | — |
| 30 a 34 | 87 | 87 | 87 | — | — | — | — | — |
| 35 a 39 | 62 | 62 | 62 | — | — | — | — | — |
| 40 a 44 | 76 | 76 | 76 | — | — | — | — | — |
| 45 a 49 | 54 | 54 | 54 | — | — | — | — | — |
| 50 a 54 | 72 | 72 | 72 | — | — | — | — | — |
| 55 a 59 | 50 | 50 | 50 | — | — | — | — | — |
| 60 a 64 | 50 | 50 | 50 | — | — | — | — | — |
| 65 a 69 | 36 | 36 | 36 | — | — | — | — | — |
| 70 a 74 | 34 | 34 | 34 | — | — | — | — | — |
| 75 a 79 | 13 | 13 | 13 | — | — | — | — | — |
| 80 a 84 | 10 | 10 | 10 | — | — | — | — | — |
| 85 a 89 | 2 | 2 | 2 | — | — | — | — | — |
| 90 a 94 | 2 | 2 | 2 | — | — | — | — | — |
| 95 a 99 | 2 | 2 | 2 | — | — | — | — | — |
| Ignorados | 2 | 2 | 2 | — | — | — | — | — |
| TOTALES | 1.554 | 1.554 | 1.554 | — | — | — | — | — |

| NACIONALIDAD DE LA POBLACION POR GRUPOS DE EDAD Y SEXO | | | | | | | | | |
|--|------------------|-------------------|---------------------|-----------|-------------|----------------------|----------|----------|---|
| EDAD AÑOS | Total general | POBLACION CHILENA | | | | POBLACION EXTRANJERA | | | |
| | | Total | Por na- cimiento | Araucanos | Nacionaliz. | Total | Urbano | Rural | |
| Totales | | | | | | | | | |
| 0 a 4 | 1.466 | 1.466 | 1.466 | — | — | — | — | — | — |
| 5 a 9 | 1.591 | 1.591 | 1.591 | — | — | — | — | — | — |
| 10 a 14 | 1.168 | 1.168 | 1.168 | — | — | — | — | — | — |
| 15 a 19 | 1.009 | 1.009 | 1.009 | — | — | — | — | — | — |
| 20 a 24 | 837 | 837 | 837 | — | — | — | — | — | — |
| 25 a 29 | 679 | 679 | 679 | — | — | — | — | — | — |
| 30 a 34 | 607 | 607 | 607 | — | — | — | — | — | — |
| 35 a 39 | 594 | 594 | 594 | — | — | — | — | — | — |
| 40 a 44 | 500 | 498 | 497 | 1 | — | 2 | 1 | 1 | — |
| 45 a 49 | 412 | 411 | 411 | — | — | 1 | — | 1 | — |
| 50 a 54 | 425 | 424 | 423 | — | 1 | 1 | — | 1 | — |
| 55 a 59 | 264 | 264 | 264 | — | — | — | — | — | — |
| 60 a 64 | 330 | 328 | 328 | — | — | 2 | — | 2 | — |
| 65 a 69 | 160 | 160 | 160 | — | — | — | — | — | — |
| 70 a 74 | 177 | 176 | 176 | — | — | 1 | — | 1 | — |
| 75 a 79 | 84 | 84 | 84 | — | — | — | — | — | — |
| 80 a 84 | 65 | 65 | 65 | — | — | — | — | — | — |
| 85 a 89 | 17 | 17 | 17 | — | — | — | — | — | — |
| 90 a 94 | 12 | 12 | 12 | — | — | — | — | — | — |
| 95 a 99 | 6 | 6 | 6 | — | — | — | — | — | — |
| 100 y más | 7 | 7 | 7 | — | — | — | — | — | — |
| Ignorados | 4 | 4 | 4 | — | — | — | — | — | — |
| TOTALES | 10.414 | 10.407 | 10.405 | 1 | 1 | 7 | 1 | 6 | |
| Hombres | | | | | | | | | |
| 0 a 4 | 714 | 714 | 714 | — | — | — | — | — | — |
| 5 a 9 | 810 | 810 | 810 | — | — | — | — | — | — |
| 10 a 14 | 607 | 607 | 607 | — | — | — | — | — | — |
| 15 a 19 | 548 | 548 | 548 | — | — | — | — | — | — |
| 20 a 24 | 448 | 448 | 448 | — | — | — | — | — | — |
| 25 a 29 | 345 | 345 | 345 | — | — | — | — | — | — |
| 30 a 34 | 331 | 331 | 331 | — | — | — | — | — | — |
| 35 a 39 | 310 | 310 | 310 | — | — | — | — | — | — |
| 40 a 44 | 286 | 284 | 284 | — | — | 2 | 1 | 1 | — |
| 45 a 49 | 199 | 198 | 198 | — | — | 1 | — | 1 | — |
| 50 a 54 | 227 | 227 | 226 | — | 1 | — | — | — | — |
| 55 a 59 | 135 | 135 | 135 | — | — | — | — | — | — |
| 60 a 64 | 154 | 153 | 153 | — | — | 1 | — | 1 | — |
| 65 a 69 | 83 | 83 | 83 | — | — | — | — | — | — |
| 70 a 74 | 77 | 76 | 76 | — | — | 1 | — | 1 | — |
| 75 a 79 | 40 | 40 | 40 | — | — | — | — | — | — |
| 80 a 84 | 29 | 29 | 29 | — | — | — | — | — | — |
| 85 a 89 | 8 | 8 | 8 | — | — | — | — | — | — |
| 90 a 94 | 4 | 4 | 4 | — | — | — | — | — | — |
| 95 a 99 | 2 | 2 | 2 | — | — | — | — | — | — |
| 100 y más | 3 | 3 | 3 | — | — | — | — | — | — |
| Ignorados | 4 | 4 | 4 | — | — | — | — | — | — |
| TOTALES | 5.364 | 5.359 | 5.358 | — | 1 | 5 | 1 | 4 | |
| Mujeres | | | | | | | | | |
| 0 a 4 | 752 | 752 | 752 | — | — | — | — | — | — |
| 5 a 9 | 781 | 781 | 781 | — | — | — | — | — | — |
| 10 a 14 | 561 | 561 | 561 | — | — | — | — | — | — |
| 15 a 19 | 461 | 461 | 461 | — | — | — | — | — | — |
| 20 a 24 | 389 | 389 | 389 | — | — | — | — | — | — |
| 25 a 29 | 334 | 334 | 334 | — | — | — | — | — | — |
| 30 a 34 | 276 | 276 | 276 | — | — | — | — | — | — |
| 35 a 39 | 284 | 284 | 284 | — | — | — | — | — | — |
| 40 a 44 | 214 | 214 | 213 | 1 | — | — | — | — | — |
| 45 a 49 | 213 | 213 | 213 | — | — | — | — | — | — |
| 50 a 54 | 198 | 197 | 197 | — | — | 1 | — | 1 | — |
| 55 a 59 | 129 | 129 | 129 | — | — | — | — | — | — |
| 60 a 64 | 176 | 175 | 175 | — | — | 1 | — | 1 | — |
| 65 a 69 | 77 | 77 | 77 | — | — | — | — | — | — |
| 70 a 74 | 100 | 100 | 100 | — | — | — | — | — | — |
| 75 a 79 | 44 | 44 | 44 | — | — | — | — | — | — |
| 80 a 84 | 36 | 36 | 36 | — | — | — | — | — | — |
| 85 a 89 | 9 | 9 | 9 | — | — | — | — | — | — |
| 90 a 94 | 8 | 8 | 8 | — | — | — | — | — | — |
| 95 a 99 | 4 | 4 | 4 | — | — | — | — | — | — |
| 100 y más | 4 | 4 | 4 | — | — | — | — | — | — |
| TOTALES | 5.050 | 5.048 | 5.047 | 1 | — | 2 | — | 2 | |

| NACIONALIDAD DE LA POBLACION POR GRUPOS DE EDAD Y SEXO | | | | | | | | | |
|--|------------------|-------------------|---------------------|-----------|------------|----------------------|----------|----------|--|
| EDAD AÑOS | Total general | POBLACION CHILENA | | | | POBLACION EXTRANJERA | | | |
| | | Total | Por na- cimiento | Araucanos | Nacionaliz | Total | Urbano | Rural | |
| Totales | | | | | | | | | |
| 0 a 4 | 977 | 976 | 976 | — | — | 1 | — | 1 | |
| 5 a 9 | 1.083 | 1.079 | 1.079 | — | — | 4 | — | 4 | |
| 10 a 14 | 861 | 861 | 861 | — | — | — | — | — | |
| 15 a 19 | 656 | 655 | 655 | — | — | 1 | — | 1 | |
| 20 a 24 | 516 | 516 | 516 | — | — | — | — | — | |
| 25 a 29 | 400 | 399 | 399 | — | — | 1 | — | 1 | |
| 30 a 34 | 350 | 350 | 350 | — | — | — | — | — | |
| 35 a 39 | 322 | 321 | 321 | — | — | 1 | — | 1 | |
| 40 a 44 | 320 | 320 | 320 | — | — | — | — | — | |
| 45 a 49 | 277 | 276 | 276 | — | — | 1 | 1 | — | |
| 50 a 54 | 224 | 224 | 224 | — | — | — | — | — | |
| 55 a 59 | 173 | 173 | 173 | — | — | — | — | — | |
| 60 a 64 | 202 | 202 | 202 | — | — | — | — | — | |
| 65 a 69 | 111 | 111 | 111 | — | — | — | — | — | |
| 70 a 74 | 119 | 119 | 119 | — | — | — | — | — | |
| 75 a 79 | 50 | 50 | 50 | — | — | — | — | — | |
| 80 a 84 | 43 | 43 | 43 | — | — | — | — | — | |
| 85 a 89 | 14 | 14 | 14 | — | — | — | — | — | |
| 90 a 94 | 10 | 10 | 10 | — | — | — | — | — | |
| 95 a 99 | 2 | 2 | 2 | — | — | — | — | — | |
| 100 y más | 4 | 4 | 4 | — | — | — | — | — | |
| Ignorados | 5 | 5 | 5 | — | — | — | — | — | |
| TOTALES | 6.719 | 6.710 | 6.710 | — | — | 9 | 1 | 8 | |
| Hombres | | | | | | | | | |
| 0 a 4 | 484 | 484 | 484 | — | — | — | — | — | |
| 5 a 9 | 576 | 574 | 574 | — | — | 2 | — | 2 | |
| 10 a 14 | 432 | 432 | 432 | — | — | — | — | — | |
| 15 a 19 | 322 | 321 | 321 | — | — | 1 | — | 1 | |
| 20 a 24 | 263 | 263 | 263 | — | — | — | — | — | |
| 25 a 29 | 193 | 193 | 193 | — | — | — | — | — | |
| 30 a 34 | 164 | 164 | 164 | — | — | — | — | — | |
| 35 a 39 | 158 | 158 | 158 | — | — | — | — | — | |
| 40 a 44 | 148 | 148 | 148 | — | — | — | — | — | |
| 45 a 49 | 136 | 135 | 135 | — | — | 1 | 1 | — | |
| 50 a 54 | 97 | 97 | 97 | — | — | — | — | — | |
| 55 a 59 | 82 | 82 | 82 | — | — | — | — | — | |
| 60 a 64 | 81 | 81 | 81 | — | — | — | — | — | |
| 65 a 69 | 48 | 48 | 48 | — | — | — | — | — | |
| 70 a 74 | 63 | 63 | 63 | — | — | — | — | — | |
| 75 a 79 | 21 | 21 | 21 | — | — | — | — | — | |
| 80 a 84 | 17 | 17 | 17 | — | — | — | — | — | |
| 85 a 89 | 9 | 9 | 9 | — | — | — | — | — | |
| 90 a 94 | 7 | 7 | 7 | — | — | — | — | — | |
| 95 a 99 | 1 | 1 | 1 | — | — | — | — | — | |
| 100 y más | 1 | 1 | 1 | — | — | — | — | — | |
| Ignorados | 3 | 3 | 3 | — | — | — | — | — | |
| TOTALES | 3.306 | 3.302 | 3.302 | — | — | 4 | 1 | 3 | |
| Mujeres | | | | | | | | | |
| 0 a 4 | 493 | 492 | 492 | — | — | 1 | — | 1 | |
| 5 a 9 | 507 | 505 | 505 | — | — | 2 | — | 2 | |
| 10 a 14 | 429 | 429 | 429 | — | — | — | — | — | |
| 15 a 19 | 334 | 334 | 334 | — | — | — | — | — | |
| 20 a 24 | 253 | 253 | 253 | — | — | — | — | — | |
| 25 a 29 | 207 | 206 | 206 | — | — | 1 | — | 1 | |
| 30 a 34 | 186 | 186 | 186 | — | — | — | — | — | |
| 35 a 39 | 164 | 163 | 163 | — | — | 1 | — | 1 | |
| 40 a 44 | 172 | 172 | 172 | — | — | — | — | — | |
| 45 a 49 | 141 | 141 | 141 | — | — | — | — | — | |
| 50 a 54 | 127 | 127 | 127 | — | — | — | — | — | |
| 55 a 59 | 91 | 91 | 91 | — | — | — | — | — | |
| 60 a 64 | 121 | 121 | 121 | — | — | — | — | — | |
| 65 a 69 | 63 | 63 | 63 | — | — | — | — | — | |
| 70 a 74 | 56 | 56 | 56 | — | — | — | — | — | |
| 75 a 79 | 29 | 29 | 29 | — | — | — | — | — | |
| 80 a 84 | 26 | 26 | 26 | — | — | — | — | — | |
| 85 a 89 | 5 | 5 | 5 | — | — | — | — | — | |
| 90 a 94 | 3 | 3 | 3 | — | — | — | — | — | |
| 95 a 99 | 1 | 1 | 1 | — | — | — | — | — | |
| 100 y más | 3 | 3 | 3 | — | — | — | — | — | |
| Ignorados | 2 | 2 | 2 | — | — | — | — | — | |
| TOTALES | 3.413 | 3.408 | 3.408 | — | — | 5 | — | 5 | |

| NACIONALIDAD DE LA POBLACION POR GRUPOS DE EDAD Y SEXO | | | | | | | | | |
|--|---|-----|------------------|-------------------|---------------------|-----------|----------------------|-------|--------|
| EDAD AÑOS | | | Total general | POBLACION CHILENA | | | POBLACION EXTRANJERA | | |
| | | | | Total | Por na- cimiento | Araucanos | Nacionaliz. | Total | Urbano |
| Totales | | | | | | | | | |
| 0 | a | 4 | 553 | 553 | 553 | — | — | — | — |
| 5 | a | 9 | 594 | 594 | 594 | — | — | — | — |
| 10 | a | 14 | 424 | 423 | 423 | — | — | 1 | 1 |
| 15 | a | 19 | 311 | 311 | 311 | — | — | — | — |
| 20 | a | 24 | 276 | 276 | 276 | — | — | — | — |
| 25 | a | 29 | 204 | 204 | 204 | — | — | — | — |
| 30 | a | 34 | 214 | 214 | 214 | — | — | — | — |
| 35 | a | 39 | 209 | 209 | 209 | — | — | — | — |
| 40 | a | 44 | 207 | 207 | 207 | — | — | — | — |
| 45 | a | 49 | 122 | 122 | 122 | — | — | — | — |
| 50 | a | 54 | 127 | 127 | 127 | — | — | — | — |
| 55 | a | 59 | 95 | 95 | 95 | — | — | — | — |
| 60 | a | 64 | 100 | 100 | 100 | — | — | — | — |
| 65 | a | 69 | 53 | 53 | 53 | — | — | — | — |
| 70 | a | 74 | 62 | 62 | 62 | — | — | — | — |
| 75 | a | 79 | 21 | 21 | 21 | — | — | — | — |
| 80 | a | 84 | 19 | 19 | 19 | — | — | — | — |
| 85 | a | 89 | 7 | 7 | 7 | — | — | — | — |
| 90 | a | 94 | 6 | 6 | 6 | — | — | — | — |
| 95 | a | 99 | 4 | 4 | 4 | — | — | — | — |
| 100 | y | más | 2 | 2 | 2 | — | — | — | — |
| Ignorados | | | 2 | 2 | 2 | — | — | — | — |
| TOTALES | | | 3.612 | 3.611 | 3.611 | — | — | 1 | 1 |
| Hombres | | | | | | | | | |
| 0 | a | 4 | 290 | 290 | 290 | — | — | — | — |
| 5 | a | 9 | 313 | 313 | 313 | — | — | — | — |
| 10 | a | 14 | 224 | 224 | 224 | — | — | — | — |
| 15 | a | 19 | 174 | 174 | 174 | — | — | — | — |
| 20 | a | 24 | 136 | 136 | 136 | — | — | — | — |
| 25 | a | 29 | 105 | 105 | 105 | — | — | — | — |
| 30 | a | 34 | 113 | 113 | 113 | — | — | — | — |
| 35 | a | 39 | 107 | 107 | 107 | — | — | — | — |
| 40 | a | 44 | 103 | 103 | 103 | — | — | — | — |
| 45 | a | 49 | 70 | 70 | 70 | — | — | — | — |
| 50 | a | 54 | 60 | 60 | 60 | — | — | — | — |
| 55 | a | 59 | 35 | 35 | 35 | — | — | — | — |
| 60 | a | 64 | 45 | 45 | 45 | — | — | — | — |
| 65 | a | 69 | 22 | 22 | 22 | — | — | — | — |
| 70 | a | 74 | 24 | 24 | 24 | — | — | — | — |
| 75 | a | 79 | 12 | 12 | 12 | — | — | — | — |
| 80 | a | 84 | 9 | 9 | 9 | — | — | — | — |
| 85 | a | 89 | 1 | 1 | 1 | — | — | — | — |
| 90 | a | 94 | 1 | 1 | 1 | — | — | — | — |
| 95 | a | 99 | 1 | 1 | 1 | — | — | — | — |
| 100 | y | más | 1 | 1 | 1 | — | — | — | — |
| TOTALES | | | 1.766 | 1.765 | 1.846 | — | — | — | — |
| Mujeres | | | | | | | | | |
| 0 | a | 4 | 263 | 263 | 263 | — | — | — | — |
| 5 | a | 9 | 281 | 281 | 281 | — | — | — | — |
| 10 | a | 14 | 200 | 199 | 199 | — | — | 1 | 1 |
| 15 | a | 19 | 137 | 137 | 137 | — | — | — | — |
| 20 | a | 24 | 140 | 140 | 140 | — | — | — | — |
| 25 | a | 29 | 99 | 99 | 99 | — | — | — | — |
| 30 | a | 34 | 101 | 101 | 101 | — | — | — | — |
| 35 | a | 39 | 102 | 102 | 102 | — | — | — | — |
| 40 | a | 44 | 104 | 104 | 104 | — | — | — | — |
| 45 | a | 49 | 52 | 52 | 52 | — | — | — | — |
| 50 | a | 54 | 67 | 67 | 67 | — | — | — | — |
| 55 | a | 59 | 60 | 60 | 60 | — | — | — | — |
| 60 | a | 64 | 55 | 55 | 55 | — | — | — | — |
| 65 | a | 69 | 31 | 31 | 31 | — | — | — | — |
| 70 | a | 74 | 38 | 38 | 38 | — | — | — | — |
| 75 | a | 79 | 9 | 9 | 9 | — | — | — | — |
| 80 | a | 84 | 10 | 10 | 10 | — | — | — | — |
| 85 | a | 89 | 6 | 6 | 6 | — | — | — | — |
| 90 | a | 94 | 5 | 5 | 5 | — | — | — | — |
| 95 | a | 99 | 3 | 3 | 3 | — | — | — | — |
| 100 | y | más | 1 | 1 | 1 | — | — | — | — |
| Ignorados | | | 2 | 2 | 2 | — | — | — | — |
| TOTALES | | | 1.846 | 1.846 | 1.765 | — | — | 1 | 1 |

| NACIONALIDAD DE LA POBLACION POR GRUPOS DE EDAD Y SEXO | | | | | | | | | |
|--|------------------|-------------------|---------------------|-----------|-------------|----------------------|------------|-----------|--|
| EDAD AÑOS | Total general | POBLACION CHILENA | | | | POBLACION EXTRANJERA | | | |
| | | Total | Por na- cimiento | Araucanos | Nacionaliz. | Total | Urbano | Rural | |
| Totales | | | | | | | | | |
| 0 a 4 | 4.177 | 4.176 | 4.176 | — | — | 1 | — | 1 | |
| 5 a 9 | 4.288 | 4.282 | 4.282 | — | — | 6 | 2 | 4 | |
| 10 a 14 | 3.943 | 3.937 | 3.935 | 1 | 1 | 6 | 4 | 2 | |
| 15 a 19 | 3.218 | 3.214 | 3.214 | — | — | 4 | 4 | — | |
| 20 a 24 | 3.113 | 3.105 | 3.103 | 1 | 1 | 8 | 6 | 2 | |
| 25 a 29 | 2.241 | 2.229 | 2.227 | — | 2 | 12 | 8 | 4 | |
| 30 a 34 | 1.890 | 1.872 | 1.869 | — | 3 | 18 | 13 | 5 | |
| 35 a 39 | 1.959 | 1.936 | 1.934 | — | 2 | 23 | 21 | 2 | |
| 40 a 44 | 1.697 | 1.670 | 1.668 | 1 | 1 | 27 | 26 | 1 | |
| 45 a 49 | 1.418 | 1.393 | 1.392 | — | 1 | 25 | 19 | 6 | |
| 50 a 54 | 1.239 | 1.203 | 1.200 | 1 | 2 | 36 | 29 | 7 | |
| 55 a 59 | 814 | 786 | 785 | — | 1 | 28 | 21 | 7 | |
| 60 a 64 | 918 | 892 | 890 | — | 2 | 26 | 20 | 6 | |
| 65 a 69 | 523 | 495 | 493 | — | 2 | 28 | 21 | 7 | |
| 70 a 74 | 395 | 384 | 382 | — | 2 | 11 | 9 | 2 | |
| 75 a 79 | 185 | 178 | 178 | — | — | 7 | 7 | — | |
| 80 a 84 | 129 | 127 | 127 | — | — | 2 | 1 | 1 | |
| 85 a 89 | 60 | 58 | 56 | 1 | 1 | 2 | 1 | 1 | |
| 90 a 94 | 37 | 36 | 36 | — | — | 1 | 1 | — | |
| 95 a 99 | 8 | 8 | 8 | — | — | — | — | — | |
| 100 y más | 1 | 1 | 1 | — | — | — | — | — | |
| Ignorados | 61 | 60 | 60 | — | — | 1 | 1 | — | |
| TOTALES | 32.314 | 32.042 | 32.016 | 5 | 21 | 272 | 214 | 58 | |
| Hombres | | | | | | | | | |
| 0 a 4 | 2.131 | 2.130 | 2.130 | — | — | 1 | — | 1 | |
| 5 a 9 | 2.204 | 2.201 | 2.201 | — | — | 3 | 1 | 2 | |
| 10 a 14 | 1.988 | 1.985 | 1.983 | 1 | 1 | 3 | 1 | 2 | |
| 15 a 19 | 1.511 | 1.509 | 1.509 | — | — | 2 | 2 | — | |
| 20 a 24 | 1.573 | 1.567 | 1.567 | — | — | 6 | 5 | 1 | |
| 25 a 29 | 1.077 | 1.071 | 1.071 | — | — | 6 | 3 | 3 | |
| 30 a 34 | 964 | 955 | 952 | — | 3 | 9 | 5 | 4 | |
| 35 a 39 | 947 | 935 | 934 | — | 1 | 12 | 11 | 1 | |
| 40 a 44 | 852 | 835 | 835 | — | — | 17 | 17 | — | |
| 45 a 49 | 703 | 686 | 685 | — | 1 | 17 | 12 | 5 | |
| 50 a 54 | 611 | 585 | 584 | — | 1 | 26 | 21 | 5 | |
| 55 a 59 | 384 | 367 | 366 | — | 1 | 17 | 14 | 3 | |
| 60 a 64 | 433 | 414 | 412 | — | 2 | 19 | 16 | 3 | |
| 65 a 69 | 250 | 232 | 230 | — | 2 | 18 | 13 | 5 | |
| 70 a 74 | 193 | 185 | 185 | — | — | 8 | 6 | 2 | |
| 75 a 79 | 87 | 83 | 83 | — | — | 4 | 4 | — | |
| 80 a 84 | 48 | 47 | 47 | — | — | 1 | 1 | — | |
| 85 a 89 | 22 | 21 | 20 | — | 1 | 1 | 1 | — | |
| 90 a 94 | 11 | 10 | 10 | — | — | 1 | 1 | — | |
| 95 a 99 | 1 | 1 | 1 | — | — | — | — | — | |
| 100 y más | 1 | 1 | 1 | — | — | — | — | — | |
| Ignorados | 34 | 33 | 33 | — | — | 1 | 1 | — | |
| TOTALES | 16.025 | 15.853 | 15.839 | 1 | 13 | 172 | 135 | 37 | |
| Mujeres | | | | | | | | | |
| 0 a 4 | 2.046 | 2.046 | 2.046 | — | — | — | — | — | |
| 5 a 9 | 2.084 | 2.081 | 2.081 | — | — | 3 | 1 | 2 | |
| 10 a 14 | 1.955 | 1.952 | 1.952 | — | — | 3 | 3 | — | |
| 15 a 19 | 1.707 | 1.705 | 1.705 | — | — | 2 | 2 | — | |
| 20 a 24 | 1.540 | 1.538 | 1.536 | 1 | 1 | 2 | 1 | 1 | |
| 25 a 29 | 1.164 | 1.158 | 1.156 | — | 2 | 6 | 5 | 1 | |
| 30 a 34 | 926 | 917 | 917 | — | — | 9 | 8 | 1 | |
| 35 a 39 | 1.012 | 1.001 | 1.000 | — | 1 | 11 | 10 | 1 | |
| 40 a 44 | 845 | 835 | 832 | 1 | 1 | 10 | 9 | 1 | |
| 45 a 49 | 715 | 707 | 707 | — | — | 8 | 7 | 1 | |
| 50 a 54 | 628 | 618 | 616 | 1 | 1 | 10 | 8 | 2 | |
| 55 a 59 | 430 | 419 | 419 | — | — | 11 | 7 | 4 | |
| 60 a 64 | 485 | 478 | 478 | — | — | 7 | 4 | 3 | |
| 65 a 69 | 273 | 263 | 263 | — | — | 10 | 8 | 2 | |
| 70 a 74 | 202 | 199 | 197 | — | 2 | 3 | 3 | — | |
| 75 a 79 | 93 | 95 | 95 | — | — | 3 | 3 | — | |
| 80 a 84 | 81 | 80 | 80 | — | — | 1 | — | 1 | |
| 85 a 89 | 38 | 37 | 36 | 1 | — | 1 | — | 1 | |
| 90 a 94 | 26 | 26 | 26 | — | — | — | — | — | |
| 95 a 99 | 7 | 7 | 7 | — | — | — | — | — | |
| Ignorados | 27 | 27 | 27 | — | — | — | — | — | |
| TOTALES | 16.289 | 16.189 | 16.177 | 4 | 8 | 100 | 79 | 21 | |

Comuna de Chimbarongo

Cuadro N.º 3

| NACIONALIDAD DE LA POBLACION POR GRUPOS DE EDAD Y SEXO | | | | | | | | | |
|--|------------------|-------------------|---------------------|-----------|-------------|----------------------|-----------|-----------|---|
| EDAD AÑOS | Total general | POBLACION CHILENA | | | | POBLACION EXTRANJERA | | | |
| | | Total | Por na- cimiento | Araucanos | Nacionaliz. | Total | Urbano | Rural | |
| Totales | | | | | | | | | |
| 0 a 4 | 1.941 | 1.941 | 1.941 | — | — | — | — | — | — |
| 5 a 9 | 2.122 | 2.121 | 2.121 | — | — | 1 | — | 1 | 1 |
| 10 a 14 | 1.613 | 1.612 | 1.612 | — | — | 1 | — | 1 | 1 |
| 15 a 19 | 1.351 | 1.351 | 1.351 | — | — | — | — | — | — |
| 20 a 24 | 1.171 | 1.171 | 1.171 | — | — | — | — | — | — |
| 25 a 29 | 952 | 949 | 949 | — | — | 3 | 1 | 2 | 1 |
| 30 a 34 | 870 | 868 | 868 | — | — | 2 | 1 | 1 | 1 |
| 35 a 39 | 815 | 805 | 805 | — | — | 10 | 2 | 8 | 8 |
| 40 a 44 | 725 | 720 | 717 | — | 3 | 5 | 3 | 2 | 2 |
| 45 a 49 | 610 | 605 | 604 | — | 1 | 5 | 5 | — | — |
| 50 a 54 | 590 | 584 | 584 | — | — | 6 | 5 | 1 | 1 |
| 55 a 59 | 443 | 441 | 441 | — | — | 2 | 1 | 1 | 1 |
| 60 a 64 | 486 | 483 | 482 | — | 1 | 3 | 3 | — | — |
| 65 a 69 | 274 | 270 | 270 | — | — | 4 | 3 | 1 | 1 |
| 70 a 74 | 226 | 224 | 224 | — | — | 2 | 1 | 1 | 1 |
| 75 a 79 | 103 | 103 | 103 | — | — | — | — | — | — |
| 80 a 84 | 83 | 82 | 82 | — | — | 1 | 1 | — | — |
| 85 a 89 | 17 | 15 | 15 | — | — | 2 | 1 | 1 | 1 |
| 90 a 94 | 18 | 18 | 18 | — | — | — | — | — | — |
| 95 a 99 | 7 | 7 | 7 | — | — | — | — | — | — |
| 100 y más | 5 | 5 | 5 | — | — | — | — | — | — |
| Ignorados | 38 | 38 | 38 | — | — | — | — | — | — |
| TOTALES | 14.460 | 14.413 | 14.408 | — | 5 | 47 | 27 | 20 | |
| Hombres | | | | | | | | | |
| 0 a 4 | 1.018 | 1.018 | 1.018 | — | — | — | — | — | — |
| 5 a 9 | 1.070 | 1.070 | 1.070 | — | — | — | — | — | — |
| 10 a 14 | 847 | 847 | 847 | — | — | — | — | — | — |
| 15 a 19 | 741 | 741 | 741 | — | — | — | — | — | — |
| 20 a 24 | 601 | 601 | 601 | — | — | — | — | — | — |
| 25 a 29 | 506 | 505 | 505 | — | — | 1 | 1 | — | — |
| 30 a 34 | 489 | 488 | 488 | — | — | 1 | 1 | — | — |
| 35 a 39 | 437 | 430 | 430 | — | — | 7 | 1 | 6 | 6 |
| 40 a 44 | 388 | 384 | 381 | — | 3 | 4 | 3 | 1 | 1 |
| 45 a 49 | 310 | 307 | 306 | — | 1 | 3 | 3 | — | — |
| 50 a 54 | 319 | 314 | 314 | — | — | 5 | 4 | 1 | 1 |
| 55 a 59 | 224 | 222 | 222 | — | — | 2 | 1 | 1 | 1 |
| 60 a 64 | 260 | 257 | 257 | — | — | 3 | 3 | — | — |
| 65 a 69 | 134 | 131 | 131 | — | — | 3 | 2 | 1 | 1 |
| 70 a 74 | 108 | 107 | 107 | — | — | 1 | — | 1 | 1 |
| 75 a 79 | 48 | 48 | 48 | — | — | — | — | — | — |
| 80 a 84 | 46 | 45 | 45 | — | — | 1 | 1 | — | — |
| 85 a 89 | 10 | 8 | 8 | — | — | 2 | 1 | 1 | 1 |
| 90 a 94 | 8 | 8 | 8 | — | — | — | — | — | — |
| 95 a 99 | 4 | 4 | 4 | — | — | — | — | — | — |
| Ignorados | 23 | 23 | 23 | — | — | — | — | — | — |
| TOTALES | 7.591 | 7.558 | 7.554 | — | 4 | 33 | 21 | 12 | |
| Mujeres | | | | | | | | | |
| 0 a 4 | 923 | 923 | 923 | — | — | — | — | — | — |
| 5 a 9 | 1.052 | 1.051 | 1.051 | — | — | 1 | — | 1 | 1 |
| 10 a 14 | 766 | 765 | 765 | — | — | 1 | — | 1 | 1 |
| 15 a 19 | 610 | 610 | 610 | — | — | — | — | — | — |
| 20 a 24 | 570 | 570 | 570 | — | — | — | — | — | — |
| 25 a 29 | 446 | 444 | 444 | — | — | 2 | — | 2 | 2 |
| 30 a 34 | 381 | 380 | 380 | — | — | 1 | — | 1 | 1 |
| 35 a 39 | 378 | 375 | 375 | — | — | 3 | 1 | 2 | 2 |
| 40 a 44 | 337 | 336 | 336 | — | — | 1 | — | 1 | 1 |
| 45 a 49 | 300 | 298 | 298 | — | — | 2 | 2 | — | — |
| 50 a 54 | 271 | 270 | 270 | — | — | 1 | 1 | — | — |
| 55 a 59 | 219 | 219 | 219 | — | — | — | — | — | — |
| 60 a 64 | 226 | 226 | 225 | — | 1 | — | — | — | — |
| 65 a 69 | 140 | 139 | 139 | — | — | 1 | 1 | — | — |
| 70 a 74 | 118 | 117 | 117 | — | — | 1 | 1 | — | — |
| 75 a 79 | 55 | 55 | 55 | — | — | — | — | — | — |
| 80 a 84 | 37 | 37 | 37 | — | — | — | — | — | — |
| 85 a 89 | 7 | 7 | 7 | — | — | — | — | — | — |
| 90 a 94 | 10 | 10 | 10 | — | — | — | — | — | — |
| 95 a 99 | 3 | 3 | 3 | — | — | — | — | — | — |
| 100 y más | 5 | 5 | 5 | — | — | — | — | — | — |
| Ignorados | 15 | 15 | 15 | — | — | — | — | — | — |
| TOTALES | 6.869 | 6.855 | 6.854 | — | 1 | 14 | 6 | 8 | |

| NACIONALIDAD DE LA POBLACION POR GRUPOS DE EDAD Y SEXO | | | | | | | | | |
|--|------------------|-------------------|---------------------|-----------|-------------|----------------------|-----------|-----------|--|
| EDAD AÑOS | Total general | POBLACION CHILENA | | | | POBLACION EXTRANJERA | | | |
| | | Total | Por na- cimiento | Araucanos | Nacionaliz. | Total | Urbano | Rural | |
| Totales | | | | | | | | | |
| 0 a 4 | 1.189 | 1.187 | 1.187 | — | — | 2 | — | 2 | |
| 5 a 9 | 1.305 | 1.304 | 1.304 | — | — | 1 | — | 1 | |
| 10 a 14 | 1.067 | 1.066 | 1.066 | — | — | 1 | — | 1 | |
| 15 a 19 | 876 | 873 | 873 | — | — | 3 | — | 1 | |
| 20 a 24 | 821 | 820 | 820 | — | — | 1 | 1 | — | |
| 25 a 29 | 588 | 587 | 587 | — | — | 1 | — | 1 | |
| 30 a 34 | 495 | 493 | 493 | — | — | 2 | 1 | 1 | |
| 35 a 39 | 530 | 528 | 528 | — | — | 2 | 1 | 1 | |
| 40 a 44 | 484 | 477 | 475 | — | 2 | 7 | 4 | 3 | |
| 45 a 49 | 409 | 403 | 403 | — | — | 6 | 3 | 3 | |
| 50 a 54 | 390 | 385 | 385 | — | — | 5 | 5 | — | |
| 55 a 59 | 272 | 269 | 269 | — | — | 3 | 2 | 1 | |
| 60 a 64 | 275 | 272 | 271 | — | 1 | 3 | 3 | — | |
| 65 a 69 | 189 | 185 | 185 | — | — | 4 | 3 | 1 | |
| 70 a 74 | 131 | 128 | 128 | — | — | 3 | 1 | 2 | |
| 75 a 79 | 98 | 97 | 97 | — | — | 1 | — | 1 | |
| 80 a 84 | 57 | 56 | 56 | — | — | 1 | 1 | — | |
| 85 a 89 | 11 | 11 | 11 | — | — | — | — | — | |
| 90 a 94 | 9 | 9 | 9 | — | — | — | — | — | |
| 95 a 99 | 4 | 4 | 4 | — | — | — | — | — | |
| 100 y más | 5 | 5 | 5 | — | — | — | — | — | |
| Ignorados | 43 | 42 | 42 | — | — | 1 | — | 1 | |
| TOTALES | 9.248 | 9.201 | 9.198 | — | 3 | 47 | 27 | 20 | |
| Hombres | | | | | | | | | |
| 0 a 4 | 608 | 608 | 608 | — | — | — | — | — | |
| 5 a 9 | 655 | 654 | 654 | — | — | 1 | — | 1 | |
| 10 a 14 | 581 | 580 | 580 | — | — | 1 | — | 1 | |
| 15 a 19 | 478 | 476 | 476 | — | — | 2 | 1 | 1 | |
| 20 a 24 | 439 | 439 | 439 | — | — | — | — | — | |
| 25 a 29 | 311 | 310 | 310 | — | — | 1 | — | 1 | |
| 30 a 34 | 253 | 252 | 252 | — | — | 1 | — | 1 | |
| 35 a 39 | 289 | 288 | 288 | — | — | 1 | — | 1 | |
| 40 a 44 | 254 | 252 | 250 | — | 2 | 2 | 2 | — | |
| 45 a 49 | 183 | 181 | 181 | — | — | 2 | 2 | — | |
| 50 a 54 | 212 | 208 | 208 | — | — | 4 | 4 | — | |
| 55 a 59 | 130 | 127 | 127 | — | — | 3 | 2 | 1 | |
| 60 a 64 | 141 | 139 | 138 | — | 1 | 2 | 2 | — | |
| 65 a 69 | 91 | 89 | 89 | — | — | 2 | 1 | 1 | |
| 70 a 74 | 71 | 69 | 69 | — | — | 2 | 1 | 1 | |
| 75 a 79 | 51 | 51 | 51 | — | — | — | — | — | |
| 80 a 84 | 22 | 21 | 21 | — | — | 1 | 1 | — | |
| 85 a 89 | 5 | 5 | 5 | — | — | — | — | — | |
| 95 a 99 | 1 | 1 | 1 | — | — | — | — | — | |
| Ignorados | 36 | 35 | 35 | — | — | 1 | — | 1 | |
| TOTALES | 4.811 | 4.785 | 4.782 | — | 3 | 26 | 16 | 10 | |
| Mujeres | | | | | | | | | |
| 0 a 4 | 581 | 579 | 579 | — | — | 2 | — | 2 | |
| 5 a 9 | 650 | 650 | 650 | — | — | — | — | — | |
| 10 a 14 | 486 | 486 | 486 | — | — | — | — | — | |
| 15 a 19 | 398 | 397 | 397 | — | — | 1 | 1 | — | |
| 20 a 24 | 382 | 381 | 381 | — | — | 1 | 1 | — | |
| 25 a 29 | 277 | 277 | 277 | — | — | — | — | — | |
| 30 a 34 | 242 | 241 | 241 | — | — | 1 | 1 | — | |
| 35 a 39 | 241 | 240 | 240 | — | — | 1 | 1 | — | |
| 40 a 44 | 230 | 225 | 225 | — | — | 5 | 2 | 3 | |
| 45 a 49 | 226 | 222 | 222 | — | — | 4 | 1 | 3 | |
| 50 a 54 | 178 | 177 | 177 | — | — | 1 | 1 | — | |
| 55 a 59 | 142 | 142 | 142 | — | — | — | — | — | |
| 60 a 64 | 134 | 133 | 133 | — | — | 1 | 1 | — | |
| 65 a 69 | 98 | 96 | 96 | — | — | 2 | 2 | — | |
| 70 a 74 | 60 | 59 | 59 | — | — | 1 | — | 1 | |
| 75 a 79 | 47 | 46 | 46 | — | — | 1 | — | 1 | |
| 80 a 84 | 35 | 35 | 35 | — | — | — | — | — | |
| 85 a 89 | 6 | 6 | 6 | — | — | — | — | — | |
| 90 a 94 | 9 | 9 | 9 | — | — | — | — | — | |
| 95 a 99 | 3 | 3 | 3 | — | — | — | — | — | |
| 100 y más | 5 | 5 | 5 | — | — | — | — | — | |
| Ignorados | 7 | 7 | 7 | — | — | — | — | — | |
| TOTALES | 4.437 | 4.416 | 4.416 | — | — | 21 | 11 | 10 | |

NACIONALIDAD DE LA POBLACION POR GRUPOS DE EDAD Y SEXO

| EDAD AÑOS | Total general | POBLACION CHILENA | | | | POBLACION EXTRANJERA | | |
|----------------|------------------|-------------------|---------------------|-----------|-------------|----------------------|----------|-----------|
| | | Total | Por na- cimiento | Araucanos | Nacionaliz. | Total | Urbano | Rural |
| Totales | | | | | | | | |
| 0 a 4 | 781 | 781 | 781 | — | — | — | — | — |
| 5 a 9 | 821 | 821 | 821 | — | — | — | — | — |
| 10 a 14 | 648 | 648 | 648 | — | — | — | — | — |
| 15 a 19 | 530 | 530 | 530 | — | — | — | — | — |
| 20 a 24 | 447 | 445 | 445 | — | — | 2 | — | 2 |
| 25 a 29 | 363 | 361 | 361 | — | — | 2 | — | 2 |
| 30 a 34 | 324 | 323 | 322 | 1 | — | 1 | — | 1 |
| 35 a 39 | 349 | 349 | 349 | — | — | — | — | — |
| 40 a 44 | 297 | 297 | 297 | — | — | — | — | — |
| 45 a 49 | 227 | 227 | 227 | — | — | — | — | — |
| 50 a 54 | 271 | 268 | 268 | — | — | 3 | — | 3 |
| 55 a 59 | 160 | 158 | 158 | — | — | 2 | 1 | 1 |
| 60 a 64 | 209 | 208 | 208 | — | — | 1 | 1 | — |
| 65 a 69 | 132 | 132 | 132 | — | — | — | — | — |
| 70 a 74 | 114 | 113 | 113 | — | — | 1 | — | 1 |
| 75 a 79 | 46 | 46 | 46 | — | — | — | — | — |
| 80 a 84 | 33 | 31 | 31 | — | — | 2 | 1 | 1 |
| 85 a 89 | 17 | 17 | 17 | — | — | — | — | — |
| 90 a 94 | 7 | 7 | 7 | — | — | — | — | — |
| 95 a 99 | 4 | 4 | 4 | — | — | — | — | — |
| 100 y más | 1 | 1 | 1 | — | — | — | — | — |
| Ignorados | 13 | 13 | 13 | — | — | — | — | — |
| TOTALES | 5.794 | 5.780 | 5.779 | 1 | — | 14 | 3 | 11 |
| Hombres | | | | | | | | |
| 0 a 4 | 417 | 417 | 417 | — | — | — | — | — |
| 5 a 9 | 406 | 406 | 406 | — | — | — | — | — |
| 10 a 14 | 344 | 344 | 344 | — | — | — | — | — |
| 15 a 19 | 292 | 292 | 292 | — | — | — | — | — |
| 20 a 24 | 241 | 239 | 239 | — | — | 2 | — | 2 |
| 25 a 29 | 191 | 190 | 190 | — | — | 1 | — | 1 |
| 30 a 34 | 174 | 174 | 174 | — | — | — | — | — |
| 35 a 39 | 176 | 176 | 176 | — | — | — | — | — |
| 40 a 44 | 143 | 143 | 143 | — | — | — | — | — |
| 45 a 49 | 117 | 117 | 117 | — | — | — | — | — |
| 50 a 54 | 130 | 128 | 128 | — | — | 2 | — | 2 |
| 55 a 59 | 74 | 73 | 73 | — | — | 1 | — | 1 |
| 60 a 64 | 97 | 96 | 96 | — | — | 1 | 1 | — |
| 65 a 69 | 71 | 71 | 71 | — | — | — | — | — |
| 70 a 74 | 58 | 58 | 58 | — | — | — | — | — |
| 75 a 79 | 27 | 27 | 27 | — | — | — | — | — |
| 80 a 84 | 13 | 13 | 13 | — | — | — | — | — |
| 85 a 89 | 10 | 10 | 10 | — | — | — | — | — |
| 90 a 94 | 2 | 2 | 2 | — | — | — | — | — |
| 95 a 99 | 3 | 3 | 3 | — | — | — | — | — |
| Ignorados | 11 | 11 | 11 | — | — | — | — | — |
| TOTALES | 2.997 | 2.990 | 2.990 | — | — | 7 | 1 | 6 |
| Mujeres | | | | | | | | |
| 0 a 4 | 364 | 364 | 364 | — | — | — | — | — |
| 5 a 9 | 415 | 415 | 415 | — | — | — | — | — |
| 10 a 14 | 304 | 304 | 304 | — | — | — | — | — |
| 15 a 19 | 238 | 238 | 238 | — | — | — | — | — |
| 20 a 24 | 206 | 206 | 206 | — | — | — | — | — |
| 25 a 29 | 172 | 171 | 171 | — | — | 1 | — | 1 |
| 30 a 34 | 150 | 149 | 148 | 1 | — | 1 | — | 1 |
| 35 a 39 | 173 | 173 | 173 | — | — | — | — | — |
| 40 a 44 | 154 | 154 | 154 | — | — | — | — | — |
| 45 a 49 | 110 | 110 | 110 | — | — | — | — | — |
| 50 a 54 | 141 | 140 | 140 | — | — | 1 | — | 1 |
| 55 a 59 | 86 | 85 | 85 | — | — | 1 | 1 | — |
| 60 a 64 | 112 | 112 | 112 | — | — | — | — | — |
| 65 a 69 | 61 | 61 | 61 | — | — | — | — | — |
| 70 a 74 | 56 | 55 | 55 | — | — | 1 | — | 1 |
| 75 a 79 | 19 | 19 | 19 | — | — | — | — | — |
| 80 a 84 | 20 | 18 | 18 | — | — | 2 | 1 | 1 |
| 85 a 89 | 7 | 7 | 7 | — | — | — | — | — |
| 90 a 94 | 5 | 5 | 5 | — | — | — | — | — |
| 95 a 99 | 1 | 1 | 1 | — | — | — | — | — |
| 100 y más | 1 | 1 | 1 | — | — | — | — | — |
| Ignorados | 2 | 2 | 2 | — | — | — | — | — |
| TOTALES | 2.797 | 2.790 | 2.789 | 1 | — | 7 | 2 | 5 |

Provincia de Colchagua

Resumen por comunas

Cuadro N.º 4

| POBLACION ALFABETA, Y ANALFABETA, POR GRUPOS DE EDAD Y SEXO, SEGUN AREAS DE EMPADRONAMIENTO | | | | | | | | |
|---|---------------|--------------------|--------|-------|----------------------|--------|-------|----------|
| DIVISION ADMINISTRATIVA | Total General | POBLACION ALFABETA | | | POBLACION ANALFABETA | | | Ignorada |
| | | Total | Urbano | Rural | Total | Urbano | Rural | |

Totales

| | | | | | | | | |
|--------------------------|---------|--------|--------|--------|--------|-------|--------|-----|
| PROVINCIA | 115.815 | 67.263 | 24.670 | 42.593 | 47.618 | 6.371 | 41.247 | 934 |
| Depto. Santa Cruz .. . | 63.856 | 33.301 | 8.274 | 25.027 | 29.886 | 2.805 | 27.081 | 669 |
| Comunas: | | | | | | | | |
| Santa Cruz | 17.330 | 9.164 | 3.034 | 6.130 | 8.065 | 712 | 7.353 | 101 |
| Palmilla | 9.266 | 4.974 | 630 | 4.344 | 4.196 | 273 | 3.923 | 96 |
| Peralillo | 5.731 | 3.070 | 1.252 | 1.818 | 2.635 | 584 | 2.051 | 26 |
| Marchigüe | 3.489 | 3.116 | 401 | 1.715 | 1.371 | 109 | 1.262 | 2 |
| Rosario | 2.620 | 1.310 | 164 | 1.146 | 1.233 | 82 | 1.151 | 77 |
| Pichilemu | 5.856 | 3.115 | 1.118 | 1.997 | 2.632 | 324 | 2.308 | 109 |
| Pumanque | 2.548 | 1.167 | 179 | 988 | 1.355 | 80 | 1.275 | 26 |
| Chépica | 8.582 | 4.602 | 1.283 | 3.319 | 3.932 | 549 | 3.383 | 48 |
| Paredones | 5.500 | 2.141 | 213 | 1.928 | 3.179 | 92 | 3.087 | 180 |
| La Estrella | 2.934 | 1.642 | — | 1.642 | 1.288 | — | 1.288 | 4 |
| Depto. San Fernando .. . | 51.959 | 33.962 | 16.396 | 17.566 | 17.732 | 3.566 | 14.166 | 265 |
| Comunas: | | | | | | | | |
| San Fernando | 27.240 | 19.574 | 12.733 | 6.841 | 7.544 | 2.331 | 5.213 | 122 |
| Chimbarongo | 12.083 | 6.990 | 1.830 | 5.160 | 5.041 | 498 | 4.543 | 52 |
| Nancagua | 7.791 | 4.673 | 1.073 | 3.600 | 3.064 | 346 | 2.718 | 54 |
| Placilla | 4.845 | 2.725 | 760 | 1.965 | 2.083 | 391 | 1.692 | 37 |

Hombres

| | | | | | | | | |
|--------------------------|--------|--------|--------|--------|--------|-------|--------|-----|
| PROVINCIA | 59.065 | 33.797 | 11.733 | 22.064 | 24.767 | 2.835 | 21.932 | 501 |
| Depto. Santa Cruz .. . | 32.737 | 16.750 | 4.045 | 12.705 | 15.660 | 1.266 | 14.394 | 327 |
| Comunas: | | | | | | | | |
| Santa Cruz | 8.780 | 4.602 | 1.552 | 3.050 | 4.131 | 322 | 3.809 | 47 |
| Palmilla | 5.061 | 2.646 | 277 | 2.369 | 2.366 | 135 | 2.231 | 49 |
| Peralillo | 3.055 | 1.608 | 630 | 978 | 1.437 | 258 | 1.179 | 10 |
| Marchigüe | 1.793 | 1.065 | 191 | 874 | 727 | 49 | 678 | 1 |
| Rosario | 1.257 | 604 | 70 | 534 | 617 | 45 | 572 | 36 |
| Pichilemu | 2.901 | 1.536 | 521 | 1.015 | 1.311 | 136 | 1.175 | 54 |
| Pumanque | 1.267 | 561 | 68 | 493 | 696 | 34 | 662 | 10 |
| Chépica | 4.459 | 2.364 | 639 | 1.725 | 2.068 | 244 | 1.824 | 27 |
| Paredones | 2.677 | 960 | 97 | 863 | 1.626 | 43 | 1.583 | 91 |
| La Estrella | 1.487 | 804 | — | 804 | 681 | — | 681 | 2 |
| Depto. San Fernando .. . | 26.328 | 17.047 | 7.688 | 9.359 | 9.107 | 1.569 | 7.538 | 174 |
| Comunas: | | | | | | | | |
| San Fernando | 13.424 | 9.535 | 5.893 | 3.642 | 3.821 | 978 | 2.843 | 68 |
| Chimbarongo | 6.348 | 3.713 | 887 | 2.826 | 2.602 | 231 | 2.371 | 33 |
| Nancagua | 4.066 | 2.425 | 548 | 1.877 | 1.596 | 170 | 1.426 | 45 |
| Placilla | 2.490 | 1.374 | 360 | 1.014 | 1.088 | 190 | 898 | 28 |

Mujeres

| | | | | | | | | |
|--------------------------|--------|--------|--------|--------|--------|-------|--------|-----|
| PROVINCIA | 56.750 | 33.466 | 12.937 | 20.529 | 22.851 | 3.536 | 19.315 | 433 |
| Depto. Santa Cruz .. . | 31.119 | 16.551 | 4.229 | 12.322 | 14.226 | 1.539 | 12.687 | 342 |
| Comunas: | | | | | | | | |
| Santa Cruz | 8.550 | 4.562 | 1.482 | 3.080 | 3.934 | 390 | 3.544 | 54 |
| Palmilla | 4.205 | 2.328 | 353 | 1.975 | 1.830 | 138 | 1.692 | 47 |
| Peralillo | 2.676 | 1.462 | 622 | 840 | 1.198 | 326 | 872 | 16 |
| Marchigüe | 1.696 | 1.051 | 210 | 841 | 644 | 60 | 584 | 1 |
| Rosario | 1.363 | 706 | 94 | 612 | 616 | 37 | 579 | 41 |
| Pichilemu | 2.955 | 1.579 | 597 | 982 | 1.321 | 188 | 1.133 | 55 |
| Pumanque | 1.281 | 606 | 111 | 495 | 659 | 46 | 613 | 16 |
| Chépica | 4.123 | 2.238 | 644 | 1.594 | 1.864 | 305 | 1.559 | 21 |
| Paredones | 2.823 | 1.181 | 116 | 1.065 | 1.553 | 49 | 1.504 | 89 |
| La Estrella | 1.447 | 838 | — | 838 | 607 | — | 607 | 2 |
| Depto. San Fernando .. . | 25.631 | 16.915 | 8.708 | 8.207 | 8.625 | 1.997 | 6.628 | 91 |
| Comunas: | | | | | | | | |
| San Fernando | 13.816 | 10.039 | 6.840 | 3.199 | 3.723 | 1.353 | 2.370 | 54 |
| Chimbarongo | 5.735 | 3.277 | 943 | 2.334 | 2.439 | 267 | 2.172 | 19 |
| Nancagua | 3.725 | 2.248 | 525 | 1.723 | 1.468 | 176 | 1.292 | 9 |
| Placilla | 2.355 | 1.351 | 400 | 951 | 995 | 201 | 794 | 9 |

POBLACION ALFABETA Y ANALFABETA, POR GRUPOS DE EDAD Y SEXO,
SEGUN AREAS DE EMPADRONAMIENTO

| EDAD AÑOS | Total General | POBLACION ALFABETA | | | POBLACION ANALFABETA | | | Ignorada |
|----------------|------------------|--------------------|---------------|---------------|----------------------|--------------|---------------|------------|
| | | Total | Urbano | Rural | Total | Urbano | Rural | |
| 6 | 4.262 | 261 | 131 | 130 | 3.917 | 782 | 3.135 | 84 |
| 7 a 9 | 11.791 | 3.729 | 1.698 | 2.121 | 7.934 | 1.190 | 6.744 | 128 |
| 10 a 14 | 16.426 | 11.000 | 3.862 | 7.138 | 5.308 | 384 | 4.924 | 118 |
| 15 a 19 | 13.250 | 9.419 | 3.287 | 6.132 | 3.769 | 358 | 3.411 | 62 |
| 20 a 24 | 12.037 | 8.557 | 3.218 | 5.339 | 3.422 | 463 | 2.959 | 58 |
| 25 a 29 | 9.131 | 6.125 | 2.237 | 3.888 | 2.959 | 339 | 2.620 | 47 |
| 30 a 34 | 8.051 | 5.199 | 1.967 | 3.232 | 2.790 | 321 | 2.469 | 62 |
| 35 a 39 | 8.031 | 5.148 | 1.919 | 3.229 | 2.835 | 361 | 2.474 | 48 |
| 40 a 44 | 6.980 | 4.222 | 1.566 | 2.656 | 2.707 | 364 | 2.343 | 51 |
| 45 a 49 | 5.606 | 3.351 | 1.244 | 2.107 | 2.234 | 310 | 1.924 | 21 |
| 50 a 54 | 5.459 | 3.112 | 1.131 | 1.981 | 2.310 | 308 | 2.002 | 37 |
| 55 a 59 | 3.710 | 2.065 | 719 | 1.346 | 1.626 | 241 | 1.385 | 19 |
| 60 a 64 | 4.117 | 1.980 | 676 | 1.304 | 2.109 | 341 | 1.768 | 28 |
| 65 y más | 6.715 | 3.019 | 1.071 | 1.948 | 3.632 | 593 | 3.039 | 64 |
| Ignorados | 249 | 76 | 34 | 42 | 66 | 16 | 50 | 107 |
| TOTALES | 115.815 | 67.263 | 24.670 | 42.593 | 47.618 | 6.371 | 41.247 | 934 |

Totales

Hombres

| | | | | | | | | |
|----------------|---------------|---------------|---------------|---------------|---------------|--------------|---------------|------------|
| 6 | 2.155 | 127 | 59 | 68 | 1.986 | 395 | 1.591 | 42 |
| 7 a 9 | 6.037 | 1.823 | 784 | 1.039 | 4.151 | 619 | 3.532 | 63 |
| 10 a 14 | 8.517 | 5.567 | 1.914 | 3.653 | 2.887 | 174 | 2.713 | 63 |
| 15 a 19 | 6.858 | 4.511 | 1.451 | 3.060 | 2.315 | 147 | 2.168 | 32 |
| 20 a 24 | 6.289 | 4.276 | 1.524 | 2.752 | 1.968 | 215 | 1.753 | 45 |
| 25 a 29 | 4.644 | 3.017 | 1.027 | 1.990 | 1.604 | 151 | 1.453 | 23 |
| 30 a 34 | 4.213 | 2.714 | 966 | 1.748 | 1.457 | 152 | 1.305 | 42 |
| 35 a 39 | 4.120 | 2.575 | 903 | 1.672 | 1.519 | 165 | 1.354 | 26 |
| 40 a 44 | 3.603 | 2.199 | 770 | 1.429 | 1.385 | 155 | 1.230 | 19 |
| 45 a 49 | 2.803 | 1.703 | 614 | 1.089 | 1.092 | 122 | 970 | 8 |
| 50 a 54 | 2.717 | 1.642 | 545 | 1.097 | 1.058 | 115 | 943 | 17 |
| 55 a 59 | 1.817 | 1.040 | 334 | 706 | 771 | 95 | 676 | 6 |
| 60 a 64 | 1.967 | 1.041 | 328 | 713 | 914 | 108 | 806 | 12 |
| 65 y más | 3.170 | 1.522 | 492 | 1.030 | 1.623 | 216 | 1.412 | 20 |
| Ignorados | 155 | 40 | 22 | 18 | 32 | 6 | 26 | 83 |
| TOTALES | 59.065 | 33.797 | 11.733 | 22.064 | 24.767 | 2.835 | 21.932 | 501 |

Mujeres

| | | | | | | | | |
|----------------|---------------|---------------|---------------|---------------|---------------|--------------|---------------|------------|
| 6 | 2.107 | 134 | 72 | 62 | 1.931 | 387 | 1.544 | 42 |
| 7 a 9 | 5.754 | 1.906 | 824 | 1.082 | 3.783 | 571 | 3.212 | 65 |
| 10 a 14 | 7.909 | 5.433 | 1.948 | 3.485 | 2.421 | 210 | 2.211 | 55 |
| 15 a 19 | 6.392 | 4.908 | 1.836 | 3.072 | 1.454 | 211 | 1.243 | 30 |
| 20 a 24 | 5.748 | 4.281 | 1.694 | 2.587 | 1.454 | 248 | 1.206 | 13 |
| 25 a 29 | 4.487 | 3.108 | 1.210 | 1.898 | 1.355 | 188 | 1.167 | 24 |
| 30 a 34 | 3.838 | 2.485 | 1.001 | 1.484 | 1.333 | 169 | 1.164 | 20 |
| 35 a 39 | 3.911 | 2.573 | 1.016 | 1.557 | 1.316 | 196 | 1.120 | 22 |
| 40 a 44 | 3.377 | 2.023 | 796 | 1.227 | 1.322 | 209 | 1.113 | 32 |
| 45 a 49 | 2.803 | 1.648 | 630 | 1.018 | 1.142 | 188 | 954 | 13 |
| 50 a 54 | 2.742 | 1.470 | 586 | 884 | 1.252 | 193 | 1.059 | 20 |
| 55 a 59 | 1.893 | 1.025 | 385 | 640 | 855 | 146 | 709 | 13 |
| 60 a 64 | 2.150 | 939 | 348 | 591 | 1.195 | 233 | 962 | 16 |
| 65 y más | 3.545 | 1.497 | 579 | 918 | 2.004 | 377 | 1.627 | 44 |
| Ignorados | 94 | 36 | 12 | 24 | 34 | 10 | 24 | 24 |
| TOTALES | 56.750 | 33.466 | 12.937 | 20.529 | 22.851 | 3.536 | 19.315 | 433 |

Comuna de Santa Cruz

Cuadro N.o 4

POBLACION ALFABETA Y ANALFABETA, POR GRUPOS DE EDAD Y SEXO,
SEGUN AREAS DE EMPADRONAMIENTO

| EDAD AÑOS | Total General | POBLACION ALFABETA | | | POBLACION ANALFABETA | | | Ignorada |
|----------------|------------------|--------------------|--------------|--------------|----------------------|------------|--------------|------------|
| | | Total | Urbano | Rural | Total | Urbano | Rural | |
| 7 a 6 | 625 | 46 | 20 | 26 | 568 | 56 | 512 | 11 |
| 10 a 9 | 1.808 | 553 | 234 | 319 | 1.241 | 101 | 1.140 | 14 |
| 15 a 14 | 2.385 | 1.401 | 464 | 937 | 966 | 46 | 920 | 18 |
| 20 a 19 | 1.975 | 1.210 | 360 | 850 | 755 | 51 | 704 | 10 |
| 25 a 24 | 1.823 | 1.197 | 424 | 773 | 620 | 73 | 547 | 6 |
| 30 a 29 | 1.385 | 871 | 291 | 580 | 511 | 50 | 461 | 3 |
| 35 a 34 | 1.262 | 718 | 256 | 462 | 537 | 55 | 482 | 7 |
| 40 a 39 | 1.235 | 724 | 238 | 486 | 507 | 52 | 455 | 4 |
| 45 a 44 | 1.000 | 578 | 203 | 375 | 415 | 44 | 371 | 7 |
| 50 a 49 | 844 | 439 | 157 | 282 | 402 | 31 | 371 | 3 |
| 55 a 54 | 822 | 425 | 128 | 297 | 394 | 38 | 356 | 3 |
| 60 a 59 | 571 | 309 | 89 | 220 | 258 | 25 | 233 | 4 |
| 65 y más | 588 | 270 | 70 | 200 | 314 | 32 | 282 | 4 |
| Ignorados | 988 | 415 | 99 | 316 | 568 | 58 | 510 | 5 |
| | 19 | 8 | 1 | 7 | 9 | — | 9 | 2 |
| TOTALES | 17.330 | 9.164 | 3.034 | 6.130 | 8.065 | 712 | 7.353 | 101 |

Totales

| EDAD AÑOS | Total General | POBLACION ALFABETA | | | POBLACION ANALFABETA | | | Ignorada |
|----------------|------------------|--------------------|--------------|--------------|----------------------|------------|--------------|-----------|
| | | Total | Urbano | Rural | Total | Urbano | Rural | |
| 7 a 6 | 321 | 29 | 10 | 19 | 285 | 22 | 263 | 7 |
| 10 a 9 | 935 | 287 | 125 | 162 | 643 | 48 | 595 | 5 |
| 15 a 14 | 1.259 | 747 | 258 | 489 | 505 | 16 | 489 | 7 |
| 20 a 19 | 985 | 544 | 170 | 374 | 436 | 18 | 418 | 5 |
| 25 a 24 | 943 | 591 | 212 | 379 | 348 | 40 | 308 | 4 |
| 30 a 29 | 694 | 422 | 142 | 280 | 270 | 27 | 243 | 2 |
| 35 a 34 | 668 | 375 | 133 | 242 | 288 | 34 | 254 | 5 |
| 40 a 39 | 618 | 370 | 123 | 247 | 247 | 23 | 224 | 1 |
| 45 a 44 | 511 | 304 | 103 | 201 | 204 | 16 | 188 | 3 |
| 50 a 49 | 418 | 209 | 83 | 126 | 209 | 14 | 195 | — |
| 55 a 54 | 385 | 210 | 55 | 155 | 174 | 17 | 157 | 1 |
| 60 a 59 | 286 | 156 | 49 | 107 | 128 | 10 | 118 | 2 |
| 65 y más | 281 | 139 | 34 | 105 | 141 | 10 | 131 | 1 |
| Ignorados | 466 | 217 | 54 | 163 | 247 | 27 | 220 | 2 |
| | 10 | 2 | 1 | 1 | 6 | — | 6 | 2 |
| TOTALES | 8.780 | 4.602 | 1.552 | 3.050 | 4.131 | 322 | 3.809 | 47 |

Hombres

Mujeres

| EDAD AÑOS | Total General | POBLACION ALFABETA | | | POBLACION ANALFABETA | | | Ignorada |
|----------------|------------------|--------------------|--------------|--------------|----------------------|------------|--------------|-----------|
| | | Total | Urbano | Rural | Total | Urbano | Rural | |
| 7 a 6 | 304 | 17 | 10 | 7 | 283 | 34 | 249 | 4 |
| 10 a 9 | 873 | 266 | 109 | 157 | 598 | 53 | 545 | 9 |
| 15 a 14 | 1.126 | 654 | 206 | 448 | 461 | 30 | 431 | 11 |
| 20 a 19 | 990 | 666 | 190 | 476 | 319 | 33 | 286 | 5 |
| 25 a 24 | 880 | 606 | 212 | 394 | 272 | 33 | 239 | 2 |
| 30 a 29 | 691 | 449 | 149 | 300 | 241 | 23 | 218 | 1 |
| 35 a 34 | 594 | 343 | 123 | 220 | 249 | 21 | 228 | 2 |
| 40 a 39 | 617 | 354 | 115 | 239 | 260 | 29 | 231 | 3 |
| 45 a 44 | 489 | 274 | 100 | 174 | 211 | 28 | 183 | 4 |
| 50 a 49 | 426 | 230 | 74 | 156 | 193 | 17 | 176 | 3 |
| 55 a 54 | 437 | 215 | 73 | 142 | 220 | 21 | 199 | 2 |
| 60 a 59 | 285 | 153 | 40 | 133 | 130 | 15 | 115 | 2 |
| 65 y más | 307 | 131 | 36 | 95 | 173 | 22 | 151 | 3 |
| Ignorados | 522 | 198 | 45 | 153 | 321 | 31 | 290 | 3 |
| | 9 | 6 | — | 6 | 3 | — | 3 | — |
| TOTALES | 8.550 | 4.562 | 1.482 | 3.080 | 3.934 | 390 | 3.544 | 54 |

POBLACION ALFABETA Y ANALFABETA, POR GRUPOS DE EDAD Y SEXO,
SEGUN AREAS DE EMPADRONAMIENTO

| EDAD AÑOS | Total General | POBLACION ALFABETA | | | POBLACION ANALFABETA | | | Ignorada |
|----------------|------------------|--------------------|---------------|---------------|----------------------|--------------|---------------|------------|
| | | Total | Urbano | Rural | Total | Urbano | Rural | |
| 6 | 4.262 | 261 | 131 | 130 | 3.917 | 782 | 3.135 | 84 |
| 7 a 9 | 11.791 | 3.729 | 1.608 | 2.121 | 7.934 | 1.190 | 6.744 | 128 |
| 10 a 14 | 16.426 | 11.000 | 3.862 | 7.138 | 5.308 | 384 | 4.924 | 118 |
| 15 a 19 | 13.250 | 9.419 | 3.287 | 6.132 | 3.769 | 358 | 3.411 | 62 |
| 20 a 24 | 12.037 | 8.557 | 3.218 | 5.339 | 3.422 | 463 | 2.959 | 58 |
| 25 a 29 | 9.131 | 6.125 | 2.237 | 3.888 | 2.959 | 339 | 2.620 | 47 |
| 30 a 34 | 8.051 | 5.199 | 1.967 | 3.232 | 2.790 | 321 | 2.469 | 62 |
| 35 a 39 | 8.031 | 5.148 | 1.919 | 3.229 | 2.835 | 361 | 2.474 | 48 |
| 40 a 44 | 6.980 | 4.222 | 1.566 | 2.656 | 2.707 | 364 | 2.343 | 51 |
| 45 a 49 | 5.606 | 3.351 | 1.244 | 2.107 | 2.234 | 310 | 1.924 | 21 |
| 50 a 54 | 5.459 | 3.112 | 1.131 | 1.981 | 2.310 | 308 | 2.002 | 37 |
| 55 a 59 | 3.710 | 2.065 | 719 | 1.346 | 1.626 | 241 | 1.385 | 19 |
| 60 a 64 | 4.117 | 1.980 | 676 | 1.304 | 2.109 | 341 | 1.768 | 28 |
| 65 y más | 6.715 | 3.019 | 1.071 | 1.948 | 3.632 | 593 | 3.039 | 64 |
| Ignorados | 249 | 76 | 34 | 42 | 66 | 16 | 50 | 107 |
| TOTALES | 115.815 | 67.263 | 24.670 | 42.593 | 47.618 | 6.371 | 41.247 | 934 |

Totales

Hombres

| | | | | | | | | |
|----------------|---------------|---------------|---------------|---------------|---------------|--------------|---------------|------------|
| 6 | 2.155 | 127 | 59 | 68 | 1.986 | 395 | 1.591 | 42 |
| 7 a 9 | 6.037 | 1.823 | 784 | 1.039 | 4.151 | 619 | 3.532 | 63 |
| 10 a 14 | 8.517 | 5.567 | 1.914 | 3.653 | 2.887 | 174 | 2.713 | 63 |
| 15 a 19 | 6.858 | 4.511 | 1.451 | 3.060 | 2.315 | 147 | 2.168 | 32 |
| 20 a 24 | 6.289 | 4.276 | 1.524 | 2.752 | 1.968 | 215 | 1.753 | 45 |
| 25 a 29 | 4.644 | 3.017 | 1.027 | 1.990 | 1.604 | 151 | 1.453 | 23 |
| 30 a 34 | 4.213 | 2.714 | 966 | 1.748 | 1.457 | 152 | 1.305 | 42 |
| 35 a 39 | 4.120 | 2.575 | 903 | 1.672 | 1.519 | 165 | 1.354 | 26 |
| 40 a 44 | 3.603 | 2.199 | 770 | 1.429 | 1.385 | 155 | 1.230 | 19 |
| 45 a 49 | 2.803 | 1.703 | 614 | 1.089 | 1.092 | 122 | 970 | 8 |
| 50 a 54 | 2.717 | 1.642 | 545 | 1.097 | 1.058 | 115 | 943 | 17 |
| 55 a 59 | 1.817 | 1.040 | 334 | 706 | 771 | 95 | 676 | 6 |
| 60 a 64 | 1.967 | 1.041 | 328 | 713 | 914 | 108 | 806 | 12 |
| 65 y más | 3.170 | 1.522 | 492 | 1.030 | 1.623 | 216 | 1.412 | 20 |
| Ignorados | 155 | 40 | 22 | 18 | 32 | 6 | 26 | 83 |
| TOTALES | 59.065 | 33.797 | 11.733 | 22.064 | 24.767 | 2.835 | 21.932 | 501 |

Mujeres

| | | | | | | | | |
|----------------|---------------|---------------|---------------|---------------|---------------|--------------|---------------|------------|
| 6 | 2.107 | 134 | 72 | 62 | 1.931 | 387 | 1.544 | 42 |
| 7 a 9 | 5.754 | 1.906 | 824 | 1.082 | 3.783 | 571 | 3.212 | 65 |
| 10 a 14 | 7.909 | 5.433 | 1.948 | 3.485 | 2.421 | 210 | 2.211 | 55 |
| 15 a 19 | 6.392 | 4.908 | 1.836 | 3.072 | 1.454 | 211 | 1.243 | 30 |
| 20 a 24 | 5.748 | 4.281 | 1.694 | 2.587 | 1.454 | 248 | 1.206 | 13 |
| 25 a 29 | 4.487 | 3.108 | 1.210 | 1.898 | 1.355 | 188 | 1.167 | 24 |
| 30 a 34 | 3.838 | 2.485 | 1.001 | 1.484 | 1.333 | 169 | 1.164 | 20 |
| 35 a 39 | 3.911 | 2.573 | 1.016 | 1.557 | 1.316 | 196 | 1.120 | 22 |
| 40 a 44 | 3.377 | 2.023 | 796 | 1.227 | 1.322 | 209 | 1.113 | 32 |
| 45 a 49 | 2.803 | 1.648 | 630 | 1.013 | 1.142 | 188 | 954 | 13 |
| 50 a 54 | 2.742 | 1.470 | 586 | 884 | 1.252 | 193 | 1.059 | 20 |
| 55 a 59 | 1.893 | 1.025 | 385 | 640 | 855 | 146 | 709 | 13 |
| 60 a 64 | 2.150 | 939 | 348 | 591 | 1.195 | 233 | 962 | 16 |
| 65 y más | 3.545 | 1.497 | 579 | 918 | 2.004 | 377 | 1.627 | 44 |
| Ignorados | 94 | 36 | 12 | 24 | 34 | 10 | 24 | 24 |
| TOTALES | 56.750 | 33.466 | 12.937 | 20.529 | 22.851 | 3.536 | 19.315 | 433 |

**POBLACION ALFABETA Y ANALFABETA, POR GRUPOS DE EDAD Y SEXO,
SEGUN AREAS DE EMPADRONAMIENTO**

| EDAD AÑOS | Total General | POBLACION ALFABETA | | | POBLACION ANALFABETA | | | Ignorada |
|----------------|------------------|--------------------|------------|--------------|----------------------|------------|--------------|-----------|
| | | Total | Urbano | Rural | Total | Urbano | Rural | |
| 6 | 334 | 15 | 2 | 13 | 312 | 26 | 286 | 7 |
| 7 a 9 | 995 | 302 | 48 | 254 | 690 | 55 | 635 | 3 |
| 10 a 14 | 1.350 | 951 | 114 | 837 | 393 | 15 | 378 | 6 |
| 15 a 19 | 1.065 | 695 | 80 | 615 | 362 | 21 | 341 | 8 |
| 20 a 24 | 973 | 659 | 81 | 578 | 309 | 20 | 289 | 5 |
| 25 a 29 | 756 | 413 | 41 | 372 | 334 | 15 | 319 | 9 |
| 30 a 34 | 626 | 365 | 45 | 320 | 253 | 14 | 239 | 8 |
| 35 a 39 | 740 | 441 | 69 | 372 | 291 | 13 | 278 | 8 |
| 40 a 44 | 575 | 306 | 41 | 265 | 258 | 15 | 243 | 11 |
| 45 a 49 | 423 | 231 | 22 | 209 | 186 | 12 | 174 | 6 |
| 50 a 54 | 445 | 207 | 30 | 177 | 230 | 15 | 215 | 8 |
| 55 a 59 | 254 | 115 | 14 | 101 | 137 | 12 | 125 | 2 |
| 60 a 64 | 285 | 118 | 15 | 103 | 163 | 12 | 151 | 4 |
| 65 y más | 435 | 155 | 28 | 127 | 271 | 26 | 245 | 9 |
| Ignorados | 10 | 1 | — | 1 | 7 | 2 | 5 | 2 |
| TOTALES | 9.266 | 4.974 | 630 | 4.344 | 4.196 | 273 | 3.923 | 96 |

Totales

Hombres

| | | | | | | | | |
|----------------|--------------|--------------|------------|--------------|--------------|------------|--------------|-----------|
| 6 | 189 | 11 | 1 | 10 | 172 | 11 | 161 | 6 |
| 7 a 9 | 510 | 140 | 21 | 119 | 369 | 28 | 341 | 1 |
| 10 a 14 | 722 | 479 | 48 | 431 | 240 | 6 | 234 | 3 |
| 15 a 19 | 602 | 340 | 26 | 314 | 257 | 11 | 246 | 5 |
| 20 a 24 | 560 | 359 | 30 | 329 | 198 | 9 | 189 | 3 |
| 25 a 29 | 415 | 213 | 21 | 192 | 199 | 10 | 189 | 3 |
| 30 a 34 | 352 | 209 | 21 | 188 | 136 | 8 | 128 | 7 |
| 35 a 39 | 402 | 236 | 29 | 207 | 162 | 8 | 154 | 4 |
| 40 a 44 | 324 | 177 | 17 | 160 | 144 | 6 | 138 | 3 |
| 45 a 49 | 237 | 134 | 15 | 119 | 99 | 8 | 91 | 4 |
| 50 a 54 | 217 | 117 | 17 | 100 | 98 | 7 | 91 | 2 |
| 55 a 59 | 143 | 72 | 7 | 65 | 70 | 5 | 65 | 1 |
| 60 a 64 | 152 | 71 | 9 | 62 | 79 | 4 | 75 | 2 |
| 65 y más | 228 | 87 | 15 | 72 | 138 | 12 | 126 | 3 |
| Ignorados | 8 | 1 | — | 1 | 5 | 2 | 3 | 2 |
| TOTALES | 5.061 | 2.646 | 277 | 2.369 | 2.366 | 135 | 2.231 | 49 |

Mujeres

| | | | | | | | | |
|----------------|--------------|--------------|------------|--------------|--------------|------------|--------------|-----------|
| 6 | 145 | 4 | 1 | 3 | 140 | 15 | 125 | 1 |
| 7 a 9 | 485 | 162 | 27 | 135 | 321 | 27 | 294 | 2 |
| 10 a 14 | 628 | 472 | 66 | 406 | 153 | 9 | 144 | 3 |
| 15 a 19 | 463 | 355 | 54 | 301 | 105 | 10 | 95 | 3 |
| 20 a 24 | 413 | 300 | 51 | 249 | 111 | 11 | 100 | 2 |
| 25 a 29 | 341 | 200 | 20 | 180 | 135 | 5 | 130 | 6 |
| 30 a 34 | 274 | 156 | 24 | 132 | 117 | 6 | 111 | 1 |
| 35 a 39 | 338 | 205 | 40 | 165 | 129 | 5 | 124 | 4 |
| 40 a 44 | 251 | 129 | 24 | 105 | 114 | 9 | 105 | 8 |
| 45 a 49 | 186 | 97 | 7 | 90 | 87 | 4 | 83 | 2 |
| 50 a 54 | 228 | 90 | 13 | 77 | 132 | 8 | 124 | 6 |
| 55 a 59 | 111 | 43 | 7 | 36 | 67 | 7 | 60 | 1 |
| 60 a 64 | 133 | 47 | 6 | 41 | 84 | 8 | 76 | 2 |
| 65 y más | 207 | 68 | 13 | 55 | 133 | 14 | 119 | 6 |
| Ignorados | 2 | — | — | — | 2 | — | 2 | — |
| TOTALES | 4.205 | 2.328 | 353 | 1.975 | 1.830 | 138 | 1.692 | 47 |

| POBLACION ALFABETA Y ANALFABETA, POR GRUPOS DE EDAD Y SEXO, SEGUN AREAS DE EMPADRONAMIENTO | | | | | | | | | |
|---|------------------|--------------------|--------|-------|----------------------|--------|-------|----------|--|
| EDAD AÑOS | Total General | POBLACION ALFABETA | | | POBLACION ANALFABETA | | | Ignorada | |
| | | Total | Urbano | Rural | Total | Urbano | Rural | | |

Totales

| | | | | | | | | | |
|----------------|-------|--------------|--------------|--------------|--------------|--------------|------------|--------------|-----------|
| | 6 | 227 | 3 | 3 | — | 222 | 58 | 164 | 2 |
| 7 | a 9 | 621 | 191 | 97 | 94 | 426 | 100 | 326 | 4 |
| 10 | a 14 | 821 | 500 | 197 | 303 | 315 | 36 | 279 | 6 |
| 15 | a 19 | 628 | 424 | 146 | 278 | 203 | 22 | 181 | 1 |
| 20 | a 24 | 621 | 413 | 151 | 262 | 208 | 39 | 169 | — |
| 25 | a 29 | 452 | 270 | 106 | 164 | 177 | 38 | 139 | 5 |
| 30 | a 34 | 398 | 243 | 100 | 143 | 154 | 30 | 124 | 1 |
| 35 | a 39 | 422 | 249 | 113 | 136 | 172 | 43 | 129 | 1 |
| 40 | a 44 | 340 | 198 | 72 | 126 | 142 | 37 | 105 | — |
| 45 | a 49 | 234 | 133 | 57 | 76 | 100 | 22 | 78 | 1 |
| 50 | a 54 | 256 | 128 | 57 | 71 | 128 | 35 | 93 | — |
| 55 | a 59 | 166 | 87 | 29 | 58 | 79 | 21 | 58 | — |
| 60 | a 64 | 197 | 90 | 47 | 43 | 107 | 37 | 70 | — |
| 65 | y más | 318 | 127 | 72 | 55 | 190 | 63 | 127 | 1 |
| Ignorados | | 30 | 14 | 5 | 9 | 12 | 3 | 9 | 4 |
| TOTALES | | 5.731 | 3.070 | 1.252 | 1.818 | 2.635 | 584 | 2.051 | 26 |

Hombres

| | | | | | | | | | |
|----------------|-------|--------------|--------------|------------|------------|--------------|------------|--------------|-----------|
| | 6 | 111 | 1 | 1 | — | 109 | 26 | 83 | 1 |
| 7 | a 9 | 325 | 93 | 51 | 42 | 232 | 53 | 179 | — |
| 10 | a 14 | 433 | 244 | 98 | 146 | 185 | 20 | 165 | 4 |
| 15 | a 19 | 376 | 224 | 65 | 159 | 151 | 10 | 141 | 1 |
| 20 | a 24 | 335 | 218 | 72 | 146 | 117 | 14 | 103 | — |
| 25 | a 29 | 250 | 140 | 54 | 86 | 109 | 21 | 88 | 1 |
| 30 | a 34 | 208 | 127 | 53 | 74 | 81 | 13 | 68 | — |
| 35 | a 39 | 228 | 129 | 57 | 72 | 98 | 20 | 78 | 1 |
| 40 | a 44 | 187 | 111 | 38 | 73 | 76 | 19 | 57 | — |
| 45 | a 49 | 128 | 76 | 29 | 47 | 52 | 8 | 44 | — |
| 50 | a 54 | 138 | 75 | 33 | 42 | 63 | 15 | 48 | — |
| 55 | a 59 | 79 | 46 | 15 | 31 | 33 | 5 | 28 | — |
| 60 | a 64 | 81 | 42 | 17 | 25 | 39 | 10 | 29 | — |
| 65 | y más | 161 | 73 | 43 | 30 | 88 | 22 | 66 | — |
| Ignorados | | 15 | 9 | 4 | 5 | 4 | 2 | 2 | 2 |
| TOTALES | | 3.055 | 1.608 | 630 | 978 | 1.437 | 258 | 1.179 | 10 |

Mujeres

| | | | | | | | | | |
|----------------|-------|--------------|--------------|------------|------------|--------------|------------|------------|-----------|
| | 6 | 116 | 2 | 2 | — | 113 | 32 | 81 | 1 |
| 7 | a 9 | 296 | 98 | 46 | 52 | 194 | 47 | 147 | 4 |
| 10 | a 14 | 388 | 256 | 99 | 157 | 130 | 16 | 114 | 2 |
| 15 | a 19 | 252 | 200 | 81 | 119 | 52 | 12 | 40 | — |
| 20 | a 24 | 286 | 195 | 79 | 116 | 91 | 25 | 66 | — |
| 25 | a 29 | 202 | 130 | 52 | 78 | 68 | 17 | 51 | 4 |
| 30 | a 34 | 190 | 116 | 47 | 69 | 73 | 17 | 56 | 1 |
| 35 | a 39 | 194 | 120 | 56 | 64 | 74 | 23 | 51 | — |
| 40 | a 44 | 153 | 87 | 34 | 53 | 66 | 18 | 48 | — |
| 45 | a 49 | 106 | 57 | 28 | 29 | 43 | 14 | 34 | 1 |
| 50 | a 54 | 118 | 53 | 24 | 29 | 65 | 20 | 45 | — |
| 55 | a 59 | 87 | 41 | 14 | 27 | 46 | 16 | 30 | — |
| 60 | a 64 | 116 | 48 | 30 | 18 | 68 | 27 | 41 | — |
| 65 | y más | 157 | 54 | 29 | 25 | 102 | 41 | 61 | 1 |
| Ignorados | | 15 | 5 | 1 | 4 | 8 | 1 | 7 | 2 |
| TOTALES | | 2.676 | 1.462 | 622 | 840 | 1.198 | 326 | 872 | 16 |

| POBLACION ALFABETA Y ANALFABETA, POR GRUPOS DE EDAD Y SEXO, SEGUN AREAS DE EMPADRONAMIENTO | | | | | | | | | |
|---|------------------|--------------------|--------|-------|----------------------|--------|-------|----------|--|
| EDAD AÑOS | Total General | POBLACION ALFABETA | | | POBLACION ANALFABETA | | | Ignorada | |
| | | Total | Urbano | Rural | Total | Urbano | Rural | | |

Totales

| | | | | | | | | | |
|----------------|-----|--------------|--------------|------------|--------------|--------------|------------|--------------|----------|
| | 6 | 143 | 6 | — | 6 | 137 | 20 | 117 | — |
| 7 a 9 | 9 | 345 | 110 | 17 | 93 | 234 | 19 | 215 | 1 |
| 10 a 14 | 14 | 513 | 362 | 60 | 302 | 151 | 7 | 144 | — |
| 15 a 19 | 19 | 391 | 303 | 42 | 261 | 88 | 8 | 80 | — |
| 20 a 24 | 24 | 360 | 275 | 52 | 223 | 85 | 4 | 81 | — |
| 25 a 29 | 29 | 247 | 175 | 41 | 134 | 72 | 5 | 67 | — |
| 30 a 34 | 34 | 255 | 176 | 42 | 134 | 79 | 3 | 76 | — |
| 35 a 39 | 39 | 223 | 148 | 24 | 124 | 75 | 6 | 69 | — |
| 40 a 44 | 44 | 204 | 124 | 26 | 98 | 80 | 3 | 77 | — |
| 45 a 49 | 49 | 163 | 106 | 24 | 82 | 57 | 4 | 53 | — |
| 50 a 54 | 54 | 162 | 95 | 15 | 80 | 67 | 4 | 63 | — |
| 55 a 59 | 59 | 135 | 71 | 17 | 54 | 64 | 7 | 57 | — |
| 60 a 64 | 64 | 114 | 61 | 13 | 48 | 53 | 7 | 46 | — |
| 65 y más | más | 231 | 102 | 28 | 74 | 129 | 12 | 117 | — |
| Ignorados | | 3 | 2 | — | 2 | — | — | — | 1 |
| TOTALES | | 3.489 | 2.116 | 401 | 1.715 | 1.371 | 109 | 1.262 | 2 |

Hombres

| | | | | | | | | | |
|----------------|-----|--------------|--------------|------------|------------|------------|-----------|------------|----------|
| | 6 | 77 | 2 | — | 2 | 75 | 9 | 66 | — |
| 7 a 9 | 9 | 169 | 48 | 4 | 44 | 121 | 11 | 110 | — |
| 10 a 14 | 14 | 287 | 199 | 35 | 164 | 88 | 2 | 86 | — |
| 15 a 19 | 19 | 212 | 149 | 17 | 132 | 63 | 2 | 61 | — |
| 20 a 24 | 24 | 181 | 127 | 18 | 109 | 54 | 3 | 51 | — |
| 25 a 29 | 29 | 125 | 85 | 21 | 64 | 40 | 1 | 39 | — |
| 30 a 34 | 34 | 121 | 91 | 19 | 72 | 30 | 1 | 29 | — |
| 35 a 39 | 39 | 120 | 77 | 13 | 64 | 43 | 4 | 39 | — |
| 40 a 44 | 44 | 94 | 60 | 15 | 45 | 34 | — | 34 | — |
| 45 a 49 | 49 | 82 | 53 | 11 | 42 | 29 | 3 | 26 | — |
| 50 a 54 | 54 | 81 | 43 | 5 | 38 | 38 | 2 | 36 | — |
| 55 a 59 | 59 | 74 | 40 | 10 | 30 | 34 | 4 | 30 | — |
| 60 a 64 | 64 | 54 | 34 | 7 | 27 | 20 | 3 | 17 | — |
| 65 y más | más | 115 | 57 | 16 | 41 | 58 | 4 | 54 | — |
| Ignorados | | 1 | — | — | — | — | — | — | 1 |
| TOTALES | | 1.793 | 1.065 | 191 | 874 | 727 | 49 | 678 | 1 |

Mujeres

| | | | | | | | | | |
|----------------|-----|--------------|--------------|------------|------------|------------|-----------|------------|----------|
| | 6 | 66 | 4 | — | 4 | 62 | 11 | 51 | — |
| 7 a 9 | 9 | 176 | 62 | 13 | 49 | 113 | 8 | 105 | 1 |
| 10 a 14 | 14 | 226 | 163 | 25 | 138 | 63 | 5 | 58 | — |
| 15 a 19 | 19 | 179 | 154 | 25 | 129 | 25 | 6 | 19 | — |
| 20 a 24 | 24 | 179 | 148 | 34 | 114 | 31 | 1 | 30 | — |
| 25 a 29 | 29 | 122 | 90 | 20 | 70 | 32 | 4 | 28 | — |
| 30 a 34 | 34 | 134 | 85 | 23 | 62 | 49 | 2 | 47 | — |
| 35 a 39 | 39 | 103 | 71 | 11 | 60 | 32 | 2 | 30 | — |
| 40 a 44 | 44 | 110 | 64 | 11 | 53 | 46 | 3 | 43 | — |
| 45 a 49 | 49 | 81 | 53 | 13 | 40 | 28 | 1 | 27 | — |
| 50 a 54 | 54 | 81 | 52 | 10 | 42 | 29 | 2 | 27 | — |
| 55 a 59 | 59 | 61 | 31 | 7 | 24 | 30 | 3 | 27 | — |
| 60 a 64 | 64 | 60 | 27 | 6 | 21 | 33 | 4 | 29 | — |
| 65 y más | más | 116 | 45 | 12 | 33 | 71 | 8 | 63 | — |
| Ignorados | | 2 | 2 | — | 2 | — | — | — | — |
| TOTALES | | 1.696 | 1.051 | 210 | 841 | 644 | 60 | 584 | 1 |

**POBLACION ALFABETA Y ANALFABETA, POR GRUPOS DE EDAD Y SEXO,
SEGUN AREAS DE EMPADRONAMIENTO**

| EDAD AÑOS | Total General | POBLACION ALFABETA | | | POBLACION ANALFABETA | | | Ignorada |
|----------------|------------------|--------------------|------------|--------------|----------------------|-----------|--------------|-----------|
| | | Total | Urbano | Rural | Total | Urbano | Rural | |
| 6 | 109 | 4 | — | 4 | 105 | 11 | 94 | — |
| 7 a 9 | 309 | 87 | 5 | 82 | 215 | 23 | 192 | 7 |
| 10 a 14 | 340 | 210 | 18 | 192 | 126 | 3 | 123 | 4 |
| 15 a 19 | 291 | 197 | 21 | 176 | 91 | 4 | 87 | 3 |
| 20 a 24 | 220 | 142 | 16 | 126 | 73 | 3 | 70 | 5 |
| 25 a 29 | 223 | 123 | 25 | 98 | 95 | 5 | 90 | 5 |
| 30 a 34 | 208 | 103 | 18 | 85 | 95 | 6 | 89 | 10 |
| 35 a 39 | 164 | 100 | 15 | 85 | 57 | 4 | 53 | 7 |
| 40 a 44 | 135 | 66 | 7 | 59 | 63 | 4 | 59 | 6 |
| 45 a 49 | 93 | 49 | 4 | 45 | 39 | 2 | 37 | 5 |
| 50 a 54 | 115 | 66 | 6 | 60 | 44 | 3 | 41 | 5 |
| 55 a 59 | 77 | 40 | 7 | 33 | 35 | 2 | 33 | 2 |
| 60 a 64 | 123 | 48 | 12 | 36 | 71 | 5 | 66 | 4 |
| 65 y más | 202 | 71 | 9 | 62 | 120 | 6 | 114 | 11 |
| Ignorados | 11 | 4 | 1 | 3 | 4 | 1 | 3 | 3 |
| TOTALES | 2.620 | 1.310 | 164 | 1.146 | 1.233 | 82 | 1.151 | 77 |

Totales

Hombres

| | | | | | | | | |
|----------------|--------------|------------|-----------|------------|------------|-----------|------------|-----------|
| 6 | 53 | 1 | — | 1 | 52 | 7 | 45 | — |
| 7 a 9 | 156 | 41 | — | 41 | 112 | 15 | 97 | 3 |
| 10 a 14 | 164 | 95 | 8 | 87 | 67 | 2 | 65 | 2 |
| 15 a 19 | 147 | 103 | 13 | 90 | 44 | 2 | 42 | — |
| 20 a 24 | 113 | 69 | 5 | 64 | 42 | 2 | 40 | 2 |
| 25 a 29 | 119 | 55 | 9 | 46 | 61 | 2 | 59 | 3 |
| 30 a 34 | 91 | 43 | 9 | 34 | 41 | 3 | 38 | 7 |
| 35 a 39 | 81 | 49 | 9 | 40 | 28 | 2 | 26 | 4 |
| 40 a 44 | 68 | 30 | 3 | 27 | 36 | 3 | 33 | 2 |
| 45 a 49 | 47 | 22 | 1 | 21 | 22 | 1 | 21 | 3 |
| 50 a 54 | 59 | 32 | 4 | 28 | 24 | 2 | 22 | 3 |
| 55 a 59 | 32 | 16 | 2 | 14 | 16 | — | 16 | — |
| 60 a 64 | 45 | 20 | 4 | 16 | 24 | 1 | 23 | 1 |
| 65 y más | 77 | 26 | 3 | 23 | 47 | 3 | 44 | 4 |
| Ignorados | 5 | 2 | — | 2 | 1 | — | 1 | 2 |
| TOTALES | 1.257 | 604 | 70 | 534 | 617 | 45 | 572 | 36 |

Mujeres

| | | | | | | | | |
|----------------|--------------|------------|-----------|------------|------------|-----------|------------|-----------|
| 6 | 56 | 3 | — | 3 | 53 | 4 | 49 | — |
| 7 a 9 | 153 | 46 | 5 | 41 | 103 | 8 | 95 | 4 |
| 10 a 14 | 176 | 115 | 10 | 105 | 59 | 1 | 58 | 2 |
| 15 a 19 | 144 | 94 | 8 | 86 | 47 | 2 | 45 | 3 |
| 20 a 24 | 107 | 73 | 11 | 62 | 31 | 1 | 30 | 3 |
| 25 a 29 | 104 | 68 | 16 | 52 | 34 | 3 | 31 | 2 |
| 30 a 34 | 117 | 60 | 9 | 51 | 54 | 3 | 51 | 3 |
| 35 a 39 | 83 | 51 | 6 | 45 | 29 | 2 | 27 | 3 |
| 40 a 44 | 67 | 36 | 4 | 32 | 27 | 1 | 26 | 4 |
| 45 a 49 | 46 | 27 | 3 | 24 | 17 | 1 | 16 | 2 |
| 50 a 54 | 56 | 34 | 2 | 32 | 20 | 1 | 19 | 2 |
| 55 a 59 | 45 | 24 | 5 | 19 | 19 | 2 | 17 | 2 |
| 60 a 64 | 78 | 28 | 8 | 20 | 47 | 4 | 43 | 3 |
| 65 y más | 125 | 45 | 6 | 39 | 73 | 3 | 70 | 7 |
| Ignorados | 6 | 2 | 1 | 1 | 3 | 1 | 2 | 1 |
| TOTALES | 1.363 | 706 | 94 | 612 | 616 | 37 | 579 | 41 |

**POBLACION ALFABETA Y ANALFABETA, POR GRUPOS DE EDAD Y SEXO,
SEGUN AREAS DE EMPADRONAMIENTO**

| EDAD AÑOS | Total General | POBLACION ALFABETA | | | POBLACION ANALFABETA | | | Ignorada | |
|----------------|------------------|--------------------|--------------|--------------|----------------------|------------|--------------|------------|--|
| | | Total | Urbano | Rural | Total | Urbano | Rural | | |
| Totales | | | | | | | | | |
| 6 | 238 | 21 | 9 | 12 | 210 | 40 | 170 | 7 | |
| 7 a 9 | 648 | 140 | 75 | 65 | 497 | 71 | 426 | 11 | |
| 10 a 14 | 884 | 523 | 182 | 341 | 335 | 23 | 315 | 26 | |
| 15 a 19 | 660 | 452 | 155 | 297 | 200 | 20 | 177 | 8 | |
| 20 a 24 | 620 | 404 | 130 | 274 | 208 | 18 | 190 | 8 | |
| 25 a 29 | 458 | 288 | 101 | 187 | 160 | 17 | 143 | 10 | |
| 30 a 34 | 381 | 234 | 75 | 159 | 141 | 8 | 133 | 6 | |
| 35 a 39 | 332 | 226 | 86 | 140 | 99 | 10 | 89 | 7 | |
| 40 a 44 | 341 | 201 | 72 | 129 | 136 | 19 | 117 | 4 | |
| 45 a 49 | 269 | 150 | 55 | 95 | 117 | 12 | 105 | 2 | |
| 50 a 54 | 277 | 145 | 51 | 94 | 130 | 17 | 113 | 2 | |
| 55 a 59 | 196 | 96 | 36 | 60 | 97 | 13 | 84 | 3 | |
| 60 a 64 | 183 | 80 | 37 | 43 | 100 | 17 | 83 | 3 | |
| 65 y más | 366 | 155 | 54 | 101 | 201 | 38 | 163 | 10 | |
| Ignorados | 3 | — | — | — | 1 | 1 | — | 2 | |
| TOTALES | 5.856 | 3.115 | 1.118 | 1.997 | 2.632 | 324 | 2.308 | 109 | |
| Hombres | | | | | | | | | |
| 6 | 114 | 8 | 3 | 5 | 102 | 18 | 84 | 4 | |
| 7 a 9 | 340 | 60 | 27 | 33 | 275 | 40 | 235 | 5 | |
| 10 a 14 | 446 | 259 | 93 | 166 | 171 | 9 | 162 | 16 | |
| 15 a 19 | 326 | 214 | 74 | 140 | 108 | 10 | 98 | 4 | |
| 20 a 24 | 324 | 200 | 56 | 144 | 116 | 7 | 109 | 8 | |
| 25 a 29 | 217 | 131 | 40 | 91 | 81 | 8 | 73 | 5 | |
| 30 a 34 | 201 | 126 | 37 | 89 | 71 | — | 71 | 4 | |
| 35 a 39 | 172 | 116 | 44 | 72 | 52 | 3 | 49 | 4 | |
| 40 a 44 | 166 | 96 | 35 | 61 | 70 | 10 | 60 | — | |
| 45 a 49 | 122 | 76 | 27 | 49 | 46 | 3 | 43 | — | |
| 50 a 54 | 137 | 79 | 24 | 55 | 58 | 7 | 51 | — | |
| 55 a 59 | 99 | 49 | 14 | 35 | 49 | 6 | 43 | 1 | |
| 60 a 64 | 86 | 48 | 21 | 27 | 38 | 7 | 31 | — | |
| 65 y más | 151 | 74 | 26 | 48 | 74 | 8 | 66 | 3 | |
| TOTALES | 2.901 | 1.536 | 521 | 1.015 | 1.311 | 136 | 1.175 | 54 | |
| Mujeres | | | | | | | | | |
| 6 | 124 | 13 | 6 | 7 | 108 | 22 | 86 | 3 | |
| 7 a 9 | 308 | 80 | 48 | 32 | 222 | 31 | 191 | 6 | |
| 10 a 14 | 438 | 264 | 89 | 175 | 164 | 11 | 153 | 10 | |
| 15 a 19 | 334 | 238 | 81 | 157 | 92 | 13 | 79 | 4 | |
| 20 a 24 | 296 | 204 | 74 | 130 | 92 | 11 | 81 | — | |
| 25 a 29 | 241 | 157 | 61 | 96 | 79 | 9 | 70 | 5 | |
| 30 a 34 | 180 | 108 | 38 | 70 | 70 | 8 | 62 | 2 | |
| 35 a 39 | 160 | 110 | 42 | 68 | 47 | 7 | 40 | 3 | |
| 40 a 44 | 175 | 105 | 37 | 68 | 66 | 9 | 57 | 4 | |
| 45 a 49 | 147 | 74 | 28 | 46 | 71 | 9 | 62 | 2 | |
| 50 a 54 | 140 | 66 | 27 | 39 | 72 | 10 | 62 | 2 | |
| 55 a 59 | 97 | 47 | 22 | 25 | 48 | 7 | 41 | 2 | |
| 60 a 64 | 97 | 32 | 16 | 16 | 62 | 10 | 52 | 3 | |
| 65 y más | 215 | 81 | 28 | 53 | 127 | 30 | 97 | 7 | |
| Ignorados | 3 | — | — | — | 1 | 1 | — | 2 | |
| TOTALES | 2.955 | 1.579 | 597 | 982 | 1.321 | 188 | 1.133 | 55 | |

| POBLACION ALFABETA Y ANALFABETA, POR GRUPOS DE EDAD Y SEXO, SEGUN AREAS DE EMPADRONAMIENTO | | | | | | | | | |
|---|------------------|--------------------|--------|-------|----------------------|--------|-------|----------|--|
| EDAD AÑOS | Total General | POBLACION ALFABETA | | | POBLACION ANALFABETA | | | Ignorada | |
| | | Total | Urbano | Rural | Total | Urbano | Rural | | |

Totales

| | | | | | | | | | | |
|----|---|-----------|-------|-------|-----|-----|-------|----|-------|----|
| | | | | | | | | | | |
| | | 6 | 92 | 4 | 1 | 3 | 87 | 6 | 81 | 1 |
| 7 | a | 9 | 257 | 33 | 4 | 29 | 222 | 12 | 210 | 2 |
| 10 | a | 14 | 409 | 188 | 22 | 166 | 217 | 10 | 207 | 4 |
| 15 | a | 19 | 289 | 161 | 28 | 133 | 127 | 5 | 122 | 1 |
| 20 | a | 24 | 239 | 144 | 16 | 128 | 94 | 10 | 84 | 1 |
| 25 | a | 29 | 183 | 81 | 9 | 72 | 99 | 5 | 94 | 3 |
| 30 | a | 34 | 171 | 102 | 10 | 92 | 66 | 4 | 62 | 3 |
| 35 | a | 39 | 137 | 75 | 13 | 62 | 60 | 4 | 56 | 2 |
| 40 | a | 44 | 155 | 71 | 6 | 65 | 82 | 3 | 79 | 2 |
| 45 | a | 49 | 105 | 63 | 15 | 48 | 41 | — | 41 | 1 |
| 50 | a | 54 | 116 | 60 | 13 | 47 | 55 | 3 | 52 | 1 |
| 55 | a | 59 | 90 | 52 | 10 | 42 | 37 | 3 | 34 | 1 |
| 60 | a | 64 | 107 | 49 | 10 | 39 | 55 | 5 | 50 | 3 |
| 65 | y | más | 191 | 81 | 22 | 59 | 110 | 10 | 100 | — |
| | | Ignorados | 7 | 3 | — | 3 | 3 | — | 3 | 1 |
| | | TOTALES | 2.548 | 1.167 | 179 | 988 | 1.355 | 80 | 1.275 | 26 |

Hombres

| | | | | | | | | | | |
|----|---|-----------|-------|-----|----|-----|-----|----|-----|----|
| | | | | | | | | | | |
| | | 6 | 48 | 2 | — | 2 | 46 | 4 | 42 | — |
| 7 | a | 9 | 137 | 14 | 2 | 12 | 122 | 7 | 115 | 1 |
| 10 | a | 14 | 183 | 74 | 6 | 68 | 108 | 5 | 103 | 1 |
| 15 | a | 19 | 144 | 62 | 8 | 54 | 82 | 1 | 81 | — |
| 20 | a | 24 | 132 | 76 | 7 | 69 | 56 | 4 | 52 | — |
| 25 | a | 29 | 96 | 43 | 4 | 39 | 51 | 2 | 49 | 2 |
| 30 | a | 34 | 84 | 49 | 4 | 45 | 34 | 3 | 31 | 1 |
| 35 | a | 39 | 75 | 43 | 7 | 36 | 31 | 1 | 30 | 1 |
| 40 | a | 44 | 79 | 42 | 4 | 38 | 37 | — | 37 | — |
| 45 | a | 49 | 51 | 29 | 5 | 24 | 22 | — | 22 | — |
| 50 | a | 54 | 44 | 25 | 1 | 24 | 18 | — | 18 | 1 |
| 55 | a | 59 | 40 | 25 | 4 | 21 | 15 | 1 | 14 | — |
| 60 | a | 64 | 57 | 33 | 6 | 27 | 22 | — | 22 | 2 |
| 65 | y | más | 92 | 42 | 10 | 32 | 50 | 6 | 44 | — |
| | | Ignorados | 5 | 2 | — | 2 | 2 | — | 2 | 1 |
| | | TOTALES | 1.267 | 561 | 68 | 493 | 696 | 34 | 662 | 10 |

Mujeres

| | | | | | | | | | | |
|----|---|-----------|-------|-----|-----|-----|-----|----|-----|----|
| | | | | | | | | | | |
| | | 6 | 44 | 2 | 1 | 1 | 41 | 2 | 39 | 1 |
| 7 | a | 9 | 120 | 19 | 2 | 17 | 100 | 5 | 95 | 1 |
| 10 | a | 14 | 226 | 114 | 16 | 98 | 109 | 5 | 104 | 3 |
| 15 | a | 19 | 145 | 99 | 20 | 79 | 45 | 4 | 41 | 1 |
| 20 | a | 24 | 107 | 68 | 9 | 59 | 38 | 6 | 32 | 1 |
| 25 | a | 29 | 87 | 38 | 5 | 33 | 48 | 3 | 45 | 1 |
| 30 | a | 34 | 87 | 53 | 6 | 47 | 32 | 1 | 31 | 2 |
| 35 | a | 39 | 62 | 32 | 6 | 26 | 29 | 3 | 26 | 1 |
| 40 | a | 44 | 76 | 29 | 2 | 27 | 45 | 3 | 42 | 2 |
| 45 | a | 49 | 54 | 34 | 10 | 24 | 19 | — | 19 | 1 |
| 50 | a | 54 | 72 | 35 | 12 | 23 | 37 | 3 | 34 | — |
| 55 | a | 59 | 50 | 27 | 6 | 21 | 22 | 2 | 20 | 1 |
| 60 | a | 64 | 50 | 16 | 4 | 12 | 33 | 5 | 28 | 1 |
| 65 | y | más | 99 | 39 | 12 | 27 | 60 | 4 | 56 | — |
| | | Ignorados | 2 | 1 | — | 1 | 1 | — | 1 | — |
| | | TOTALES | 1.281 | 606 | 111 | 495 | 659 | 46 | 613 | 16 |

Comuna de Chépica

Cuadro N.º 4

POBLACION ALFABETA Y ANALFABETA, POR GRUPOS DE EDAD Y SEXO,
SEGUN AREAS DE EMPADRONAMIENTO

| EDAD AÑOS | Total General | POBLACION ALFABETA | | | POBLACION ANALFABETA | | | Ignorada |
|----------------|------------------|--------------------|--------------|--------------|----------------------|------------|--------------|-----------|
| | | Total | Urbano | Rural | Total | Urbano | Rural | |
| 7 a 6 | 330 | 18 | 4 | 14 | 316 | 69 | 247 | 5 |
| 10 a 9 | 886 | 224 | 65 | 159 | 655 | 122 | 533 | 7 |
| 15 a 14 | 1.168 | 697 | 162 | 535 | 468 | 43 | 425 | 3 |
| 20 a 19 | 1.009 | 662 | 185 | 477 | 341 | 39 | 302 | 6 |
| 25 a 24 | 837 | 533 | 151 | 382 | 300 | 33 | 267 | 4 |
| 30 a 29 | 679 | 427 | 102 | 325 | 251 | 23 | 228 | 1 |
| 35 a 34 | 607 | 347 | 113 | 234 | 255 | 27 | 228 | 5 |
| 40 a 39 | 594 | 338 | 89 | 249 | 254 | 29 | 225 | 2 |
| 45 a 44 | 500 | 283 | 92 | 191 | 214 | 31 | 183 | 3 |
| 50 a 49 | 412 | 250 | 70 | 180 | 161 | 20 | 141 | 1 |
| 55 a 54 | 425 | 249 | 80 | 169 | 172 | 23 | 149 | 4 |
| 60 a 59 | 264 | 153 | 55 | 98 | 111 | 17 | 94 | — |
| 65 a 64 | 330 | 170 | 42 | 128 | 159 | 28 | 131 | 1 |
| 65 y más | 528 | 250 | 73 | 177 | 275 | 45 | 230 | 3 |
| Ignorados | 4 | 1 | — | 1 | — | — | — | 3 |
| TOTALES | 8.582 | 4.602 | 1.283 | 3.319 | 3.932 | 549 | 3.383 | 48 |

Totales

Hombres

| | | | | | | | | |
|----------------|--------------|--------------|------------|--------------|--------------|------------|--------------|-----------|
| 7 a 6 | 168 | 6 | — | 6 | 160 | 31 | 129 | 2 |
| 10 a 9 | 451 | 120 | 35 | 85 | 328 | 52 | 276 | 3 |
| 15 a 14 | 607 | 359 | 80 | 279 | 247 | 19 | 228 | 1 |
| 20 a 19 | 548 | 334 | 101 | 233 | 210 | 15 | 195 | 4 |
| 25 a 24 | 448 | 274 | 73 | 201 | 170 | 15 | 155 | 4 |
| 30 a 29 | 345 | 209 | 49 | 160 | 136 | 11 | 125 | — |
| 35 a 34 | 331 | 189 | 51 | 138 | 139 | 14 | 125 | 3 |
| 40 a 39 | 310 | 176 | 45 | 131 | 133 | 15 | 118 | 1 |
| 45 a 44 | 286 | 164 | 47 | 117 | 121 | 18 | 103 | 1 |
| 50 a 49 | 199 | 122 | 34 | 88 | 77 | 9 | 68 | — |
| 55 a 54 | 227 | 131 | 38 | 93 | 92 | 9 | 83 | 4 |
| 60 a 59 | 135 | 76 | 28 | 48 | 59 | 10 | 49 | — |
| 65 a 64 | 154 | 83 | 22 | 61 | 70 | 11 | 59 | 1 |
| 65 y más | 246 | 120 | 36 | 84 | 126 | 15 | 111 | — |
| Ignorados | 4 | 1 | — | 1 | — | — | — | 3 |
| TOTALES | 4.459 | 2.364 | 639 | 1.725 | 2.068 | 244 | 1.824 | 27 |

Mujeres

| | | | | | | | | |
|----------------|--------------|--------------|------------|--------------|--------------|------------|--------------|-----------|
| 7 a 6 | 171 | 12 | 4 | 8 | 156 | 38 | 118 | 3 |
| 10 a 9 | 435 | 104 | 30 | 74 | 327 | 70 | 257 | 4 |
| 15 a 14 | 561 | 338 | 82 | 256 | 221 | 24 | 197 | 2 |
| 20 a 19 | 461 | 328 | 84 | 244 | 131 | 24 | 107 | 2 |
| 25 a 24 | 389 | 259 | 78 | 181 | 130 | 18 | 112 | — |
| 30 a 29 | 334 | 218 | 53 | 165 | 115 | 12 | 103 | 1 |
| 35 a 34 | 276 | 158 | 62 | 96 | 116 | 13 | 103 | 2 |
| 40 a 39 | 284 | 162 | 44 | 118 | 121 | 14 | 107 | 1 |
| 45 a 44 | 214 | 119 | 45 | 74 | 93 | 13 | 80 | 2 |
| 50 a 49 | 213 | 128 | 36 | 92 | 84 | 11 | 73 | 1 |
| 55 a 54 | 198 | 118 | 42 | 76 | 80 | 14 | 66 | — |
| 60 a 59 | 129 | 77 | 27 | 50 | 52 | 7 | 45 | — |
| 65 a 64 | 176 | 87 | 20 | 67 | 89 | 17 | 72 | — |
| 65 y más | 282 | 130 | 37 | 93 | 149 | 30 | 119 | 3 |
| TOTALES | 4.123 | 2.238 | 644 | 1.594 | 1.864 | 305 | 1.559 | 21 |

Comuna de Paredones

Cuadro No. 4

| POBLACION ALFABETA Y ANALFABETA, POR GRUPOS DE EDAD Y SEXO. SEGUN AREAS DE EMPADRONAMIENTO | | | | | | | | | |
|---|------------------|--------------------|--------|-------|----------------------|--------|-------|----------|--|
| EDAD AÑOS | Total General | POBLACION ALFABETA | | | POBLACION ANALFABETA | | | Ignorada | |
| | | Total | Urbano | Rural | Total | Urbano | Rural | | |

Totales

| | | | | | | | | | |
|----------------|-----------|--------------|--------------|------------|--------------|--------------|-----------|--------------|------------|
| | 6 | 217 | 4 | 1 | 3 | 182 | 5 | 177 | 31 |
| 7 | a 9 | 624 | 78 | 10 | 68 | 504 | 17 | 487 | 42 |
| 10 | a 14 | 861 | 320 | 27 | 293 | 501 | 8 | 493 | 40 |
| 15 | a 19 | 656 | 301 | 31 | 270 | 340 | 6 | 334 | 15 |
| 20 | a 24 | 516 | 260 | 26 | 234 | 250 | 6 | 244 | 6 |
| 25 | a 29 | 400 | 214 | 24 | 190 | 181 | 5 | 176 | 5 |
| 30 | a 34 | 350 | 166 | 14 | 152 | 175 | 1 | 174 | 9 |
| 35 | a 39 | 322 | 147 | 13 | 134 | 173 | 5 | 168 | 2 |
| 40 | a 44 | 320 | 136 | 13 | 123 | 178 | 8 | 170 | 6 |
| 45 | a 49 | 277 | 142 | 18 | 124 | 135 | 4 | 131 | — |
| 50 | a 54 | 224 | 110 | 9 | 101 | 110 | 4 | 106 | 4 |
| 55 | a 59 | 173 | 72 | 7 | 65 | 99 | 4 | 95 | 2 |
| 60 | a 64 | 202 | 72 | 5 | 67 | 128 | 9 | 119 | 2 |
| 65 | y más | 353 | 118 | 14 | 104 | 221 | 10 | 211 | 14 |
| | Ignorados | 5 | 1 | 1 | — | 2 | — | 2 | 2 |
| TOTALES | | 5.500 | 2.141 | 213 | 1.928 | 3.179 | 92 | 3.087 | 180 |

Hombres

| | | | | | | | | | |
|----------------|-----------|--------------|------------|-----------|------------|--------------|-----------|--------------|-----------|
| | 6 | 100 | — | — | — | 89 | 3 | 86 | 11 |
| 7 | a 9 | 331 | 40 | 5 | 35 | 268 | 4 | 264 | 23 |
| 10 | a 14 | 432 | 146 | 15 | 131 | 262 | 4 | 258 | 24 |
| 15 | a 19 | 322 | 117 | 10 | 107 | 197 | 1 | 194 | 10 |
| 20 | a 24 | 263 | 107 | 11 | 96 | 151 | 4 | 147 | 5 |
| 25 | a 29 | 193 | 94 | 8 | 86 | 95 | 1 | 94 | 4 |
| 30 | a 34 | 164 | 68 | 7 | 61 | 91 | 1 | 90 | 5 |
| 35 | a 39 | 158 | 67 | 7 | 60 | 89 | 4 | 85 | 2 |
| 40 | a 44 | 148 | 64 | 7 | 57 | 83 | 5 | 78 | 1 |
| 45 | a 49 | 136 | 71 | 9 | 62 | 65 | 4 | 61 | — |
| 50 | a 54 | 97 | 50 | 5 | 45 | 45 | 1 | 44 | 2 |
| 55 | a 59 | 82 | 35 | 2 | 33 | 47 | 2 | 45 | — |
| 60 | a 64 | 81 | 32 | 3 | 29 | 49 | 3 | 46 | — |
| 65 | y más | 167 | 68 | 7 | 61 | 96 | 6 | 90 | 3 |
| | Ignorados | 3 | 1 | 1 | — | 1 | — | 1 | 1 |
| TOTALES | | 2.677 | 960 | 97 | 863 | 1.626 | 43 | 1.583 | 91 |

Mujeres

| | | | | | | | | | |
|----------------|-----------|--------------|--------------|------------|--------------|--------------|-----------|--------------|-----------|
| | 6 | 117 | 4 | 1 | 3 | 93 | 2 | 91 | 20 |
| 7 | a 9 | 293 | 38 | 5 | 33 | 236 | 13 | 223 | 19 |
| 10 | a 14 | 429 | 174 | 12 | 162 | 239 | 4 | 235 | 16 |
| 15 | a 19 | 334 | 184 | 21 | 163 | 145 | 5 | 140 | 5 |
| 20 | a 24 | 253 | 153 | 15 | 138 | 99 | 2 | 97 | 1 |
| 25 | a 29 | 207 | 120 | 16 | 104 | 86 | 4 | 82 | 1 |
| 30 | a 34 | 186 | 98 | 7 | 91 | 84 | — | 84 | 4 |
| 35 | a 39 | 164 | 80 | 6 | 74 | 84 | 1 | 83 | — |
| 40 | a 44 | 172 | 72 | 6 | 66 | 95 | 3 | 92 | 5 |
| 45 | a 49 | 141 | 71 | 9 | 62 | 70 | — | 70 | — |
| 50 | a 54 | 127 | 60 | 4 | 56 | 65 | 3 | 62 | 2 |
| 55 | a 59 | 91 | 37 | 5 | 32 | 52 | 2 | 50 | 2 |
| 60 | a 64 | 121 | 40 | 2 | 38 | 79 | 6 | 73 | 2 |
| 65 | y más | 186 | 50 | 7 | 43 | 125 | 4 | 121 | 11 |
| | Ignorados | 2 | — | — | — | 1 | — | 1 | 1 |
| TOTALES | | 2.823 | 1.181 | 116 | 1.065 | 1.553 | 49 | 1.504 | 89 |

Comuna de La Estrella

Cuadro N.º 4

POBLACION ALFABETA Y ANALFABETA, POR GRUPOS DE EDAD Y SEXO,
SEGUN AREAS DE EMPADRONAMIENTO

| EDAD AÑOS | Total General | POBLACION ALFABETA | | | POBLACION ANALFABETA | | | Ignorada |
|----------------|------------------|--------------------|----------|--------------|----------------------|----------|--------------|----------|
| | | Total | Urbano | Rural | Total | Urbano | Rural | |
| 7 a 6 | 131 | 3 | — | 3 | 127 | — | 127 | 1 |
| 10 a 9 | 338 | 85 | — | 85 | 252 | — | 252 | 1 |
| 15 a 14 | 424 | 277 | — | 277 | 147 | — | 147 | — |
| 20 a 19 | 311 | 231 | — | 231 | 79 | — | 79 | 1 |
| 25 a 24 | 276 | 192 | — | 192 | 84 | — | 84 | — |
| 30 a 29 | 204 | 139 | — | 139 | 65 | — | 65 | — |
| 35 a 34 | 214 | 138 | — | 138 | 76 | — | 76 | — |
| 40 a 39 | 209 | 143 | — | 143 | 65 | — | 65 | 1 |
| 45 a 44 | 207 | 129 | — | 129 | 78 | — | 78 | — |
| 50 a 49 | 122 | 68 | — | 68 | 54 | — | 54 | — |
| 55 a 54 | 127 | 73 | — | 73 | 54 | — | 54 | — |
| 60 a 59 | 95 | 51 | — | 51 | 44 | — | 44 | — |
| 65 y más | 100 | 40 | — | 40 | 60 | — | 60 | — |
| Ignorados | 174 | 73 | — | 73 | 101 | — | 101 | — |
| | 2 | — | — | — | 2 | — | 2 | — |
| TOTALES | 2.934 | 1.642 | — | 1.642 | 1.288 | — | 1.288 | 4 |

Totales

Hombres

| | | | | | | | | |
|----------------|--------------|------------|----------|------------|------------|----------|------------|----------|
| 7 a 6 | 69 | 1 | — | 1 | 68 | — | 68 | — |
| 10 a 9 | 175 | 38 | — | 38 | 137 | — | 137 | — |
| 15 a 14 | 224 | 144 | — | 144 | 80 | — | 80 | — |
| 20 a 19 | 174 | 121 | — | 121 | 52 | — | 52 | 1 |
| 25 a 24 | 136 | 84 | — | 84 | 52 | — | 52 | — |
| 30 a 29 | 105 | 67 | — | 67 | 38 | — | 38 | — |
| 35 a 34 | 113 | 73 | — | 73 | 40 | — | 40 | — |
| 40 a 39 | 107 | 74 | — | 74 | 32 | — | 32 | 1 |
| 45 a 44 | 103 | 59 | — | 59 | 44 | — | 44 | — |
| 50 a 49 | 70 | 36 | — | 36 | 34 | — | 34 | — |
| 55 a 54 | 60 | 39 | — | 39 | 21 | — | 21 | — |
| 60 a 59 | 35 | 21 | — | 21 | 14 | — | 14 | — |
| 65 y más | 45 | 20 | — | 20 | 25 | — | 25 | — |
| Ignorados | 71 | 27 | — | 27 | 44 | — | 44 | — |
| TOTALES | 1.487 | 804 | — | 804 | 681 | — | 681 | 2 |

Mujeres

| | | | | | | | | |
|----------------|--------------|------------|----------|------------|------------|----------|------------|----------|
| 7 a 6 | 62 | 2 | — | 2 | 59 | — | 59 | 1 |
| 10 a 9 | 163 | 47 | — | 47 | 115 | — | 115 | 1 |
| 15 a 14 | 200 | 133 | — | 133 | 67 | — | 67 | — |
| 20 a 19 | 137 | 110 | — | 110 | 27 | — | 27 | — |
| 25 a 24 | 140 | 108 | — | 108 | 32 | — | 32 | — |
| 30 a 29 | 99 | 72 | — | 72 | 27 | — | 27 | — |
| 35 a 34 | 101 | 65 | — | 65 | 36 | — | 36 | — |
| 40 a 39 | 102 | 69 | — | 69 | 33 | — | 33 | — |
| 45 a 44 | 104 | 70 | — | 70 | 34 | — | 34 | — |
| 50 a 49 | 52 | 32 | — | 32 | 20 | — | 20 | — |
| 55 a 54 | 67 | 34 | — | 34 | 33 | — | 33 | — |
| 60 a 59 | 60 | 30 | — | 30 | 30 | — | 30 | — |
| 65 y más | 55 | 20 | — | 20 | 35 | — | 35 | — |
| Ignorados | 103 | 46 | — | 46 | 57 | — | 57 | — |
| | 2 | — | — | — | 2 | — | 2 | — |
| TOTALES | 1.447 | 838 | — | 838 | 607 | — | 607 | 2 |

Comuna de San Fernando

Cuadro No. 4

POBLACION ALFABETA Y ANALFABETA, POR GRUPOS DE EDAD Y SEXO,
SEGUN AREAS DE EMPADRONAMIENTO

| EDAD AÑOS | Total General | POBLACION ALFABETA | | | POBLACION ANALFABETA | | | Ignorada |
|----------------|------------------|--------------------|---------------|--------------|----------------------|--------------|--------------|------------|
| | | Total | Urbano | Rural | Total | Urbano | Rural | |
| 7 a 6 | 902 | 88 | 73 | 15 | 803 | 354 | 449 | 11 |
| 7 a 9 | 2.489 | 1.156 | 813 | 343 | 1.318 | 448 | 870 | 15 |
| 10 a 14 | 3.943 | 3.254 | 2.097 | 1.157 | 680 | 100 | 580 | 9 |
| 15 a 19 | 3.218 | 2.765 | 1.780 | 985 | 447 | 107 | 340 | 6 |
| 20 a 24 | 3.113 | 2.614 | 1.762 | 852 | 485 | 175 | 310 | 14 |
| 25 a 29 | 2.241 | 1.799 | 1.166 | 633 | 441 | 111 | 330 | 1 |
| 30 a 34 | 1.890 | 1.480 | 970 | 510 | 402 | 119 | 283 | 8 |
| 35 a 39 | 1.950 | 1.488 | 965 | 523 | 462 | 120 | 342 | 9 |
| 40 a 44 | 1.697 | 1.246 | 791 | 455 | 447 | 132 | 315 | 4 |
| 45 a 49 | 1.418 | 979 | 625 | 354 | 438 | 128 | 310 | 1 |
| 50 a 54 | 1.239 | 851 | 549 | 302 | 382 | 108 | 274 | 6 |
| 55 a 59 | 814 | 534 | 344 | 190 | 276 | 89 | 187 | 4 |
| 60 a 64 | 918 | 536 | 308 | 228 | 381 | 125 | 256 | 1 |
| 65 y más | 1.338 | 757 | 469 | 288 | 575 | 209 | 366 | 6 |
| Ignorados | 61 | 27 | 21 | 6 | 7 | 6 | 1 | 27 |
| TOTALES | 27.240 | 19.574 | 12.733 | 6.841 | 7.544 | 2.331 | 5.213 | 122 |

Totales

Hombres

| | | | | | | | | |
|----------------|---------------|--------------|--------------|--------------|--------------|------------|--------------|-----------|
| 7 a 6 | 466 | 39 | 34 | 5 | 422 | 192 | 230 | 5 |
| 7 a 9 | 1.268 | 556 | 386 | 170 | 702 | 250 | 452 | 10 |
| 10 a 14 | 1.988 | 1.601 | 1.005 | 596 | 383 | 41 | 342 | 4 |
| 15 a 19 | 1.511 | 1.265 | 753 | 512 | 245 | 35 | 210 | 1 |
| 20 a 24 | 1.573 | 1.312 | 866 | 446 | 251 | 79 | 172 | 10 |
| 25 a 29 | 1.077 | 865 | 517 | 348 | 212 | 36 | 176 | — |
| 30 a 34 | 964 | 750 | 467 | 283 | 208 | 51 | 157 | 6 |
| 35 a 39 | 947 | 692 | 421 | 271 | 252 | 45 | 207 | 3 |
| 40 a 44 | 852 | 617 | 376 | 241 | 233 | 49 | 184 | 2 |
| 45 a 49 | 703 | 495 | 301 | 194 | 208 | 42 | 166 | — |
| 50 a 54 | 611 | 439 | 264 | 175 | 169 | 27 | 142 | 3 |
| 55 a 59 | 384 | 260 | 154 | 106 | 123 | 32 | 91 | 1 |
| 60 a 64 | 433 | 272 | 146 | 128 | 161 | 34 | 127 | — |
| 65 y más | 613 | 359 | 192 | 167 | 251 | 64 | 187 | 3 |
| Ignorados | 34 | 13 | 11 | 2 | 1 | 1 | — | 20 |
| TOTALES | 13.424 | 9.535 | 5.893 | 3.642 | 3.821 | 973 | 2.843 | 63 |

Mujeres

| | | | | | | | | |
|----------------|---------------|---------------|--------------|--------------|--------------|--------------|--------------|-----------|
| 7 a 6 | 436 | 49 | 39 | 10 | 381 | 162 | 219 | 6 |
| 7 a 9 | 1.221 | 600 | 427 | 173 | 616 | 198 | 418 | 5 |
| 10 a 14 | 1.955 | 1.653 | 1.092 | 561 | 297 | 59 | 238 | 5 |
| 15 a 19 | 1.707 | 1.500 | 1.027 | 473 | 202 | 72 | 130 | 5 |
| 20 a 24 | 1.540 | 1.302 | 896 | 406 | 234 | 96 | 138 | 4 |
| 25 a 29 | 1.164 | 934 | 649 | 285 | 229 | 75 | 154 | 1 |
| 30 a 34 | 926 | 730 | 503 | 227 | 194 | 68 | 126 | 2 |
| 35 a 39 | 1.012 | 796 | 544 | 252 | 210 | 75 | 135 | 6 |
| 40 a 44 | 845 | 629 | 415 | 214 | 214 | 83 | 131 | 2 |
| 45 a 49 | 715 | 484 | 324 | 160 | 230 | 86 | 144 | 1 |
| 50 a 54 | 628 | 412 | 285 | 127 | 213 | 81 | 132 | 3 |
| 55 a 59 | 430 | 274 | 190 | 84 | 153 | 57 | 96 | 3 |
| 60 a 64 | 485 | 264 | 162 | 102 | 220 | 91 | 129 | 1 |
| 65 y más | 725 | 398 | 277 | 121 | 324 | 145 | 179 | 3 |
| Ignorados | 27 | 14 | 10 | 4 | 6 | 5 | 1 | 7 |
| TOTALES | 13.816 | 10.039 | 6.840 | 3.199 | 3.723 | 1.353 | 2.370 | 54 |

| POBLACION ALFABETA Y ANALFABETA, POR GRUPOS DE EDAD Y SEXO, SEGUN AREAS DE EMPADRONAMIENTO | | | | | | | | | |
|---|------------------|--------------------|--------|-------|----------------------|--------|-------|----------|--|
| EDAD AÑOS | Total General | POBLACION ALFABETA | | | POBLACION ANALFABETA | | | Ignorada | |
| | | Total | Urbano | Rural | Total | Urbano | Rural | | |

Totales

| | | | | | | | | | |
|-----------|-------|--------|-------|-------|-------|-------|-----|-------|----|
| | 6 | 464 | 35 | 13 | 22 | 423 | 58 | 365 | 6 |
| 7 | a 9 | 1.222 | 419 | 120 | 299 | 790 | 82 | 708 | 13 |
| 10 | a 14 | 1.613 | 1.114 | 237 | 877 | 499 | 41 | 458 | — |
| 15 | a 19 | 1.351 | 995 | 238 | 757 | 354 | 23 | 331 | 2 |
| 20 | a 24 | 1.171 | 836 | 198 | 638 | 332 | 27 | 305 | 3 |
| 25 | a 29 | 952 | 650 | 155 | 495 | 300 | 23 | 277 | 2 |
| 30 | a 34 | 870 | 577 | 173 | 404 | 292 | 23 | 269 | 1 |
| 35 | a 39 | 815 | 522 | 159 | 363 | 291 | 21 | 270 | 2 |
| 40 | a 44 | 725 | 420 | 127 | 293 | 302 | 25 | 277 | 3 |
| 45 | a 49 | 610 | 355 | 113 | 242 | 255 | 28 | 227 | — |
| 50 | a 54 | 590 | 323 | 92 | 231 | 266 | 29 | 237 | 1 |
| 55 | a 59 | 443 | 230 | 61 | 169 | 213 | 18 | 195 | — |
| 60 | a 64 | 486 | 200 | 56 | 144 | 283 | 40 | 243 | 3 |
| 65 | y más | 733 | 306 | 87 | 219 | 427 | 58 | 369 | — |
| Ignorados | | 38 | 8 | 1 | 7 | 14 | 2 | 12 | 16 |
| TOTALES | | 12.083 | 6.990 | 1.830 | 5.160 | 5.041 | 498 | 4.543 | 52 |

Hombres

| | | | | | | | | | |
|-----------|-------|-------|-------|-----|-------|-------|-----|-------|----|
| | 6 | 222 | 19 | 7 | 12 | 199 | 32 | 167 | 4 |
| 7 | a 9 | 623 | 204 | 57 | 147 | 413 | 46 | 367 | 6 |
| 10 | a 14 | 847 | 592 | 114 | 478 | 255 | 20 | 235 | — |
| 15 | a 19 | 741 | 526 | 109 | 417 | 214 | 8 | 206 | 1 |
| 20 | a 24 | 601 | 413 | 86 | 327 | 185 | 11 | 174 | 3 |
| 25 | a 29 | 506 | 342 | 80 | 262 | 163 | 7 | 156 | 1 |
| 30 | a 34 | 489 | 328 | 91 | 237 | 160 | 11 | 149 | 1 |
| 35 | a 39 | 437 | 264 | 73 | 191 | 171 | 11 | 160 | 2 |
| 40 | a 44 | 388 | 237 | 67 | 170 | 149 | 11 | 138 | 2 |
| 45 | a 49 | 310 | 190 | 58 | 132 | 120 | 10 | 110 | — |
| 50 | a 54 | 319 | 194 | 47 | 147 | 125 | 15 | 110 | — |
| 55 | a 59 | 224 | 122 | 27 | 95 | 102 | 9 | 93 | — |
| 60 | a 64 | 260 | 118 | 30 | 88 | 140 | 15 | 125 | 2 |
| 65 | y más | 358 | 161 | 40 | 121 | 197 | 25 | 172 | — |
| Ignorados | | 23 | 3 | 1 | 2 | 9 | — | 9 | 11 |
| TOTALES | | 6.348 | 3.713 | 887 | 2.826 | 2.602 | 231 | 2.371 | 33 |

Mujeres

| | | | | | | | | | |
|-----------|-------|-------|-------|-----|-------|-------|-----|-------|----|
| | 6 | 242 | 16 | 6 | 10 | 224 | 26 | 198 | 2 |
| 7 | a 9 | 599 | 215 | 63 | 152 | 377 | 36 | 341 | 7 |
| 10 | a 14 | 766 | 522 | 123 | 399 | 244 | 21 | 223 | — |
| 15 | a 19 | 610 | 469 | 129 | 340 | 140 | 15 | 125 | 1 |
| 20 | a 24 | 570 | 423 | 112 | 311 | 147 | 16 | 131 | — |
| 25 | a 29 | 446 | 308 | 75 | 233 | 137 | 16 | 121 | 1 |
| 30 | a 34 | 381 | 249 | 82 | 167 | 132 | 12 | 120 | — |
| 35 | a 39 | 378 | 258 | 86 | 172 | 120 | 10 | 110 | — |
| 40 | a 44 | 337 | 183 | 60 | 123 | 153 | 14 | 139 | 1 |
| 45 | a 49 | 300 | 165 | 55 | 110 | 135 | 18 | 117 | — |
| 50 | a 54 | 271 | 129 | 45 | 84 | 141 | 14 | 127 | 1 |
| 55 | a 59 | 219 | 108 | 34 | 74 | 111 | 9 | 102 | — |
| 60 | a 64 | 226 | 82 | 26 | 56 | 143 | 25 | 118 | 1 |
| 65 | y más | 375 | 145 | 47 | 98 | 230 | 33 | 197 | — |
| Ignorados | | 15 | 5 | — | 5 | 5 | 2 | 3 | 5 |
| TOTALES | | 5.735 | 3.277 | 943 | 2.334 | 2.439 | 267 | 2.172 | 19 |

POBLACION ALFABETA Y ANALFABETA, POR GRUPOS DE EDAD Y SEXO, SEGUN AREAS DE EMPADRONAMIENTO

| EDAD AÑOS | Total General | POBLACION ALFABETA | | | POBLACION ANALFABETA | | | Ignorada |
|----------------|------------------|--------------------|--------------|--------------|----------------------|------------|--------------|-----------|
| | | Total | Urbano | Rural | Total | Urbano | Rural | |
| 6 | 265 | 9 | 4 | 5 | 254 | 40 | 214 | 2 |
| 7 a 9 | 772 | 224 | 68 | 156 | 545 | 82 | 463 | 3 |
| 10 a 14 | 1.067 | 775 | 158 | 617 | 291 | 14 | 277 | 1 |
| 15 a 19 | 876 | 671 | 128 | 543 | 205 | 10 | 195 | — |
| 20 a 24 | 821 | 584 | 140 | 444 | 235 | 27 | 208 | 2 |
| 25 a 29 | 588 | 417 | 105 | 312 | 170 | 21 | 149 | 1 |
| 30 a 34 | 495 | 332 | 87 | 245 | 162 | 13 | 149 | 1 |
| 35 a 39 | 530 | 342 | 79 | 263 | 188 | 32 | 156 | — |
| 40 a 44 | 484 | 293 | 69 | 224 | 190 | 20 | 170 | 1 |
| 45 a 49 | 409 | 252 | 57 | 195 | 157 | 23 | 134 | — |
| 50 a 54 | 390 | 226 | 50 | 176 | 163 | 10 | 153 | 1 |
| 55 a 59 | 272 | 166 | 34 | 132 | 106 | 16 | 90 | — |
| 60 a 64 | 275 | 136 | 30 | 106 | 139 | 10 | 129 | — |
| 65 y más | 504 | 244 | 64 | 180 | 257 | 28 | 229 | 3 |
| Ignorados | 43 | 2 | — | 2 | 2 | — | 2 | 39 |
| TOTALES | 7.791 | 4.673 | 1.073 | 3.600 | 3.064 | 346 | 2.718 | 54 |

Totales

Hombres

| | | | | | | | | |
|----------------|--------------|--------------|------------|--------------|--------------|------------|--------------|-----------|
| 6 | 133 | 6 | 3 | 3 | 125 | 22 | 103 | 2 |
| 7 a 9 | 385 | 115 | 39 | 76 | 267 | 48 | 219 | 3 |
| 10 a 14 | 581 | 418 | 91 | 327 | 162 | 4 | 158 | 1 |
| 15 a 19 | 478 | 339 | 63 | 276 | 139 | 4 | 135 | — |
| 20 a 24 | 439 | 293 | 60 | 233 | 144 | 10 | 134 | 2 |
| 25 a 29 | 311 | 223 | 55 | 168 | 88 | 13 | 75 | — |
| 30 a 34 | 253 | 173 | 41 | 132 | 79 | 5 | 74 | 1 |
| 35 a 39 | 289 | 179 | 47 | 132 | 110 | 19 | 91 | — |
| 40 a 44 | 254 | 152 | 34 | 118 | 101 | 9 | 92 | 1 |
| 45 a 49 | 183 | 122 | 25 | 97 | 61 | 10 | 51 | — |
| 50 a 54 | 212 | 127 | 33 | 94 | 85 | 5 | 80 | — |
| 55 a 59 | 130 | 83 | 14 | 69 | 47 | 7 | 40 | — |
| 60 a 64 | 141 | 73 | 13 | 60 | 68 | 4 | 64 | — |
| 65 y más | 241 | 121 | 30 | 91 | 118 | 10 | 108 | 2 |
| Ignorados | 36 | 1 | — | 1 | 2 | — | 2 | 33 |
| TOTALES | 4.066 | 2.425 | 548 | 1.877 | 1.596 | 170 | 1.426 | 45 |

Mujeres

| | | | | | | | | |
|----------------|--------------|--------------|------------|--------------|--------------|------------|--------------|----------|
| 6 | 132 | 3 | 1 | 2 | 129 | 18 | 111 | — |
| 7 a 9 | 387 | 109 | 29 | 80 | 278 | 34 | 244 | — |
| 10 a 14 | 486 | 357 | 67 | 290 | 129 | 10 | 119 | — |
| 15 a 19 | 398 | 332 | 65 | 267 | 66 | 6 | 60 | — |
| 20 a 24 | 382 | 291 | 80 | 211 | 91 | 17 | 74 | — |
| 25 a 29 | 277 | 194 | 50 | 144 | 82 | 8 | 74 | 1 |
| 30 a 34 | 242 | 159 | 46 | 113 | 83 | 8 | 75 | — |
| 35 a 39 | 241 | 163 | 32 | 131 | 78 | 13 | 65 | — |
| 40 a 44 | 230 | 141 | 35 | 106 | 89 | 11 | 78 | — |
| 45 a 49 | 226 | 130 | 32 | 98 | 96 | 13 | 83 | — |
| 50 a 54 | 178 | 99 | 17 | 82 | 78 | 5 | 73 | 1 |
| 55 a 59 | 142 | 83 | 20 | 63 | 59 | 9 | 50 | — |
| 60 a 64 | 134 | 63 | 17 | 46 | 71 | 6 | 65 | — |
| 65 y más | 263 | 123 | 34 | 89 | 139 | 18 | 121 | 1 |
| Ignorados | 7 | 1 | — | 1 | — | — | — | 6 |
| TOTALES | 3.725 | 2.248 | 525 | 1.723 | 1.468 | 176 | 1.292 | 9 |

Comuna de Placilla

Cuadro N.º 4

| POBLACION ALFABETA, Y ANALFABETA, POR GRUPOS DE EDAD Y SEXO, SEGUN AREAS DE EMPADRONAMIENTO | | | | | | | | | |
|--|------------------|--------------------|--------|-------|----------------------|-------|--------|----------|--|
| EDAD AÑOS | Total General | POBLACION ALFABETA | | | POBLACION ANALFABETA | | | Ignorada | |
| | | Total | Urbano | Rural | Total | Rural | Urbano | | |

Totales

| | | | | | | | | |
|----------------|--------------|--------------|------------|--------------|--------------|------------|--------------|-----------|
| 7 a 6 | 176 | 5 | 1 | 4 | 171 | 39 | 132 | — |
| 10 a 9 | 477 | 127 | 52 | 75 | 345 | 53 | 287 | 5 |
| 15 a 14 | 648 | 428 | 124 | 304 | 219 | 41 | 178 | 1 |
| 20 a 19 | 530 | 352 | 93 | 259 | 177 | 39 | 138 | 1 |
| 25 a 24 | 447 | 304 | 71 | 233 | 139 | 26 | 111 | 4 |
| 30 a 29 | 363 | 253 | 71 | 187 | 103 | 21 | 82 | 2 |
| 35 a 34 | 324 | 218 | 64 | 154 | 103 | 18 | 85 | 3 |
| 40 a 39 | 349 | 205 | 56 | 149 | 141 | 22 | 119 | 3 |
| 45 a 44 | 297 | 171 | 47 | 124 | 122 | 23 | 99 | 4 |
| 50 a 49 | 227 | 134 | 27 | 107 | 92 | 24 | 68 | 1 |
| 55 a 54 | 271 | 154 | 51 | 103 | 115 | 19 | 96 | 2 |
| 60 a 59 | 160 | 89 | 16 | 73 | 70 | 14 | 56 | 1 |
| 65 a 64 | 209 | 110 | 31 | 79 | 96 | 14 | 82 | 3 |
| 65 y más | 354 | 165 | 52 | 113 | 187 | 30 | 157 | 2 |
| Ignorados | 13 | 5 | 4 | 1 | 3 | 1 | 2 | 5 |
| TOTALES | 4.845 | 2.725 | 760 | 1.965 | 2.083 | 391 | 1.692 | 37 |

Hombres

| | | | | | | | | |
|----------------|--------------|--------------|------------|--------------|--------------|------------|------------|-----------|
| 7 a 6 | 84 | 2 | — | 2 | 82 | 18 | 64 | — |
| 10 a 9 | 232 | 67 | 32 | 35 | 162 | 17 | 145 | 3 |
| 15 a 14 | 344 | 210 | 63 | 147 | 134 | 26 | 108 | — |
| 20 a 19 | 292 | 173 | 42 | 131 | 119 | 30 | 89 | — |
| 25 a 24 | 241 | 153 | 28 | 125 | 84 | 17 | 67 | 4 |
| 30 a 29 | 191 | 128 | 27 | 101 | 61 | 12 | 49 | 2 |
| 35 a 34 | 174 | 113 | 33 | 80 | 59 | 8 | 51 | 2 |
| 40 a 39 | 176 | 103 | 28 | 75 | 71 | 10 | 61 | 2 |
| 45 a 44 | 143 | 86 | 24 | 62 | 53 | 9 | 44 | 4 |
| 50 a 49 | 117 | 68 | 16 | 52 | 48 | 10 | 38 | 1 |
| 55 a 54 | 130 | 81 | 19 | 62 | 48 | 8 | 40 | 1 |
| 60 a 59 | 74 | 39 | 8 | 31 | 34 | 4 | 30 | 1 |
| 65 a 64 | 97 | 56 | 16 | 40 | 38 | 6 | 32 | 3 |
| 65 y más | 184 | 90 | 20 | 70 | 94 | 14 | 80 | — |
| Ignorados | 11 | 5 | 4 | 1 | 1 | 1 | — | 5 |
| TOTALES | 2.490 | 1.374 | 360 | 1.014 | 1.088 | 190 | 898 | 28 |

Mujeres

| | | | | | | | | |
|----------------|--------------|--------------|------------|------------|------------|------------|------------|----------|
| 7 a 6 | 92 | 3 | 1 | 2 | 89 | 21 | 68 | — |
| 10 a 9 | 245 | 60 | 20 | 40 | 183 | 41 | 142 | 2 |
| 15 a 14 | 304 | 218 | 61 | 157 | 85 | 15 | 70 | 1 |
| 20 a 19 | 238 | 179 | 51 | 128 | 58 | 9 | 49 | 1 |
| 25 a 24 | 206 | 151 | 43 | 108 | 55 | 11 | 44 | — |
| 30 a 29 | 172 | 130 | 44 | 86 | 42 | 9 | 33 | — |
| 35 a 34 | 150 | 105 | 31 | 74 | 44 | 10 | 34 | 1 |
| 40 a 39 | 173 | 102 | 28 | 74 | 70 | 12 | 58 | 1 |
| 45 a 44 | 154 | 85 | 23 | 62 | 69 | 14 | 55 | — |
| 50 a 49 | 110 | 66 | 11 | 55 | 44 | 14 | 30 | — |
| 55 a 54 | 141 | 73 | 32 | 41 | 67 | 11 | 56 | 1 |
| 60 a 59 | 86 | 50 | 8 | 42 | 36 | 10 | 26 | — |
| 65 a 64 | 112 | 54 | 15 | 39 | 58 | 8 | 50 | — |
| 65 y más | 170 | 75 | 32 | 43 | 93 | 16 | 77 | 2 |
| Ignorados | 2 | — | — | — | 2 | — | 2 | — |
| TOTALES | 2.355 | 1.351 | 400 | 951 | 995 | 201 | 794 | 9 |

Provincia de Colchagua

Resumen por comunas

Cuadro N.º 5

| ASISTENCIA ESCOLAR DE LA POBLACION, SEGUN CLASE DE INSTRUCCION, POR EDAD Y SEXO | | | | | | | |
|--|------------------|-----------|--------|-----------------|--------------------|----------|---------------------------|
| DIVISION ADMINISTRATIVA | Total General | PRIMARIOS | | Secun- dario | Univer- sitario | Especial | No asisten y sin datos |
| | | Urbano | Rural | | | | |
| Totales | | | | | | | |
| PROVINCIA | 115.815 | 5.579 | 10.843 | 1.541 | 39 | 455 | 97.358 |
| Depto. Santa Cruz | 63.856 | 2.028 | 6.290 | 277 | 9 | 82 | 55.170 |
| Comunas: | | | | | | | |
| Santa Cruz | 17.330 | 702 | 1.451 | 189 | 6 | 37 | 14.945 |
| Palmilla | 9.266 | 185 | 1.322 | 31 | — | 12 | 7.716 |
| Peralillo | 5.731 | 352 | 480 | 12 | 2 | 12 | 4.873 |
| Marchigüe | 3.489 | 100 | 476 | 1 | — | — | 2.912 |
| Rosario | 2.620 | 47 | 333 | 3 | — | — | 2.237 |
| Pichilemu | 5.856 | 297 | 461 | 18 | 1 | 15 | 5.064 |
| Pumanque | 2.548 | 39 | 266 | — | — | — | 2.243 |
| Chépica | 8.582 | 272 | 717 | 16 | — | 6 | 7.571 |
| Paredones | 5.500 | 34 | 340 | 5 | — | — | 5.121 |
| La Estrella | 2.934 | — | 444 | 2 | — | — | 2.488 |
| Depto. San Fernando | 51.959 | 3.551 | 4.553 | 1.264 | 30 | 373 | 42.188 |
| Comunas: | | | | | | | |
| San Fernando | 27.240 | 2.671 | 1.856 | 1.185 | 22 | 314 | 21.192 |
| Chimbarongo | 12.083 | 421 | 1.186 | 36 | 6 | 17 | 10.417 |
| Nancagua | 7.791 | 264 | 976 | 20 | 1 | 28 | 6.502 |
| Placilla | 4.845 | 195 | 535 | 23 | 1 | 14 | 4.077 |
| Hombres | | | | | | | |
| PROVINCIA | 59.065 | 2.799 | 5.773 | 784 | 30 | 182 | 49.497 |
| Depto. Santa Cruz | 32.737 | 1.021 | 3.345 | 159 | 8 | 34 | 28.170 |
| Comunas: | | | | | | | |
| Santa Cruz | 8.780 | 374 | 789 | 114 | 6 | 22 | 7.475 |
| Palmilla | 5.061 | 73 | 697 | 20 | — | 4 | 4.267 |
| Peralillo | 3.055 | 191 | 257 | 5 | 1 | 4 | 2.597 |
| Marchigüe | 1.793 | 50 | 250 | 1 | — | — | 1.492 |
| Rosario | 1.257 | 23 | 163 | 2 | — | — | 1.069 |
| Pichilemu | 2.901 | 130 | 243 | 8 | 1 | 4 | 2.515 |
| Pumanque | 1.267 | 18 | 132 | — | — | — | 1.117 |
| Chépica | 4.459 | 135 | 393 | 7 | — | — | 3.994 |
| Paredones | 2.677 | 27 | 183 | 1 | — | — | 2.466 |
| La Estrella | 1.487 | — | 238 | 1 | — | — | 1.248 |
| Depto. San Fernando | 26.328 | 1.778 | 2.428 | 625 | 22 | 148 | 21.327 |
| Comunas: | | | | | | | |
| San Fernando | 13.424 | 1.307 | 994 | 578 | 14 | 125 | 10.406 |
| Chimbarongo | 6.348 | 216 | 633 | 18 | 6 | 11 | 5.464 |
| Nancagua | 4.066 | 155 | 515 | 13 | 1 | 6 | 3.376 |
| Placilla | 2.490 | 100 | 286 | 16 | 1 | 6 | 2.081 |
| Mujeres | | | | | | | |
| PROVINCIA | 56.750 | 2.780 | 5.070 | 757 | 9 | 273 | 47.861 |
| Depto. Santa Cruz | 31.119 | 1.007 | 2.945 | 118 | 1 | 48 | 27.000 |
| Comunas: | | | | | | | |
| Santa Cruz | 8.550 | 328 | 662 | 75 | — | 15 | 7.470 |
| Palmilla | 4.205 | 112 | 625 | 11 | — | 8 | 3.449 |
| Peralillo | 2.676 | 161 | 223 | 7 | 1 | 8 | 2.276 |
| Marchigüe | 1.696 | 50 | 226 | — | — | — | 1.420 |
| Rosario | 1.363 | 24 | 170 | 1 | — | — | 1.168 |
| Pichilemu | 2.955 | 167 | 218 | 10 | — | 11 | 2.549 |
| Pumanque | 1.281 | 21 | 134 | — | — | — | 1.126 |
| Chépica | 4.123 | 137 | 374 | 9 | — | 6 | 3.647 |
| Paredones | 2.823 | 7 | 157 | 4 | — | — | 2.655 |
| La Estrella | 1.447 | — | 206 | 1 | — | — | 1.240 |
| Depto. San Fernando | 25.631 | 1.773 | 2.125 | 639 | 8 | 225 | 20.861 |
| Comunas: | | | | | | | |
| San Fernando | 13.816 | 1.364 | 862 | 607 | 8 | 189 | 10.786 |
| Chimbarongo | 5.735 | 205 | 553 | 18 | — | 6 | 4.953 |
| Nancagua | 3.725 | 109 | 461 | 7 | — | 22 | 3.126 |
| Placilla | 2.355 | 95 | 249 | 7 | — | 8 | 1.996 |

| ASISTENCIA ESCOLAR DE LA POBLACION, SEGUN CLASE DE INSTRUCCION, POR EDAD Y SEXO | | | | | | | |
|--|------------------|-----------|-------|-----------------|--------------------|----------|---------------------------|
| EDAD AÑOS | Total General | PRIMARIOS | | Secun- dario | Univer- sitario | Especial | No asisten / sin datos |
| | | Urbano | Rural | | | | |

Totales

| | | | | | | | | |
|----------------|----|----------------|--------------|---------------|--------------|-----------|------------|---------------|
| | 6 | 4.262 | 321 | 436 | — | — | — | 3.505 |
| 7 a | 9 | 11.791 | 2.209 | 3.900 | — | — | 5 | 5.677 |
| 10 a | 14 | 16.426 | 849 | 6.045 | 720 | — | 93 | 6.719 |
| 15 a | 19 | 13.250 | 186 | 382 | 764 | 10 | 269 | 11.639 |
| 20 a | 24 | 12.037 | 5 | 26 | 50 | 18 | 51 | 11.887 |
| 25 a | 29 | 9.131 | 1 | 11 | 2 | 2 | 15 | 9.100 |
| 30 y más | | 48.669 | 4 | 39 | 4 | 9 | 19 | 48.594 |
| Ignorados | | 249 | 4 | 4 | 1 | — | 3 | 237 |
| TOTALES | | 115.815 | 5.579 | 10.843 | 1.541 | 39 | 455 | 97.358 |

Hombres

| | | | | | | | | |
|----------------|----|---------------|--------------|--------------|------------|-----------|------------|---------------|
| | 6 | 2.155 | 138 | 241 | — | — | — | 1.776 |
| 7 a | 9 | 6.037 | 1.119 | 2.035 | — | — | 4 | 2.879 |
| 10 a | 14 | 8.517 | 1.438 | 3.247 | 371 | — | 51 | 3.410 |
| 15 a | 19 | 6.858 | 99 | 210 | 389 | 6 | 102 | 6.052 |
| 20 a | 24 | 6.289 | 1 | 15 | 22 | 15 | 10 | 6.226 |
| 25 a | 29 | 4.644 | — | 7 | — | 1 | 6 | 4.630 |
| 30 y más | | 24.410 | 2 | 16 | 1 | 8 | 8 | 24.375 |
| Ignorados | | 155 | 2 | 2 | 1 | — | 1 | 149 |
| TOTALES | | 59.065 | 2.799 | 5.773 | 784 | 30 | 182 | 49.497 |

Mujeres

| | | | | | | | | |
|----------------|----|---------------|--------------|--------------|------------|----------|------------|---------------|
| | 6 | 2.107 | 183 | 195 | — | — | — | 1.729 |
| 7 a | 9 | 5.754 | 1.090 | 1.865 | — | — | 1 | 2.798 |
| 10 a | 14 | 7.909 | 1.411 | 2.798 | 349 | — | 42 | 3.309 |
| 15 a | 19 | 6.392 | 87 | 172 | 375 | 4 | 167 | 5.587 |
| 20 a | 24 | 5.748 | 4 | 11 | 28 | 3 | 41 | 5.661 |
| 25 a | 29 | 4.487 | 1 | 4 | 2 | 1 | 9 | 4.470 |
| 30 y más | | 24.259 | 2 | 23 | 3 | 1 | 11 | 24.219 |
| Ignorados | | 94 | 2 | 2 | — | — | 2 | 88 |
| TOTALES | | 56.750 | 2.780 | 5.070 | 757 | 9 | 273 | 47.861 |

Comuna de Santa Cruz

Totales

| | | | | | | | | |
|----------------|----|---------------|------------|--------------|------------|----------|-----------|---------------|
| | 6 | 625 | 41 | 72 | — | — | — | 512 |
| 7 a | 9 | 1.808 | 280 | 512 | — | — | — | 1.016 |
| 10 a | 14 | 2.385 | 342 | 794 | 101 | — | 14 | 1.134 |
| 15 a | 19 | 1.975 | 36 | 65 | 84 | 1 | 16 | 1.773 |
| 20 a | 24 | 1.823 | 1 | 6 | 2 | 2 | 4 | 1.808 |
| 25 a | 29 | 1.385 | 1 | 2 | 1 | — | 1 | 1.380 |
| 30 y más | | 7.310 | 1 | — | 1 | 3 | 2 | 7.303 |
| Ignorados | | 19 | — | — | — | — | — | 19 |
| TOTALES | | 17.330 | 702 | 1.451 | 189 | 6 | 37 | 14.945 |

Hombres

| | | | | | | | | |
|----------------|----|--------------|------------|------------|------------|----------|-----------|--------------|
| | 6 | 321 | 18 | 45 | — | — | — | 258 |
| 7 a | 9 | 935 | 146 | 271 | — | — | — | 518 |
| 10 a | 14 | 1.259 | 188 | 431 | 61 | — | 14 | 565 |
| 15 a | 19 | 985 | 21 | 37 | 52 | 1 | 6 | 868 |
| 20 a | 24 | 943 | — | 4 | 1 | 2 | 1 | 935 |
| 25 a | 29 | 694 | — | 1 | — | — | — | 693 |
| 30 y más | | 3.633 | 1 | — | — | 3 | 1 | 3.628 |
| Ignorados | | 10 | — | — | — | — | — | 10 |
| TOTALES | | 8.780 | 374 | 789 | 114 | 6 | 22 | 7.475 |

Mujeres

| | | | | | | | | |
|----------------|----|--------------|------------|------------|-----------|----------|-----------|--------------|
| | 6 | 304 | 23 | 27 | — | — | — | 254 |
| 7 a | 9 | 873 | 134 | 241 | — | — | — | 498 |
| 10 a | 14 | 1.126 | 154 | 363 | 40 | — | — | 569 |
| 15 a | 19 | 990 | 15 | 28 | 32 | — | 10 | 905 |
| 20 a | 24 | 880 | 1 | 2 | 1 | — | 3 | 873 |
| 25 a | 29 | 691 | 1 | 1 | 1 | — | 1 | 687 |
| 30 y más | | 3.677 | — | — | 1 | — | 1 | 3.675 |
| Ignorados | | 9 | — | — | — | — | — | 9 |
| TOTALES | | 8.550 | 328 | 662 | 75 | — | 15 | 7.470 |

| ASISTENCIA ESCOLAR DE LA POBLACION, SEGUN CLASE DE INSTRUCCION, POR EDAD Y SEXO | | | | | | | |
|--|------------------|-----------|-------|-----------------|--------------------|----------|---------------------------|
| EDAD AÑOS | Total General | PRIMARIOS | | Secun- dario | Univer- sitario | Especial | No asisten y sin datos |
| | | Urbano | Rural | | | | |

Totales

| | | | | | | | | |
|----------------|----|--------------|------------|--------------|-----------|----------|-----------|--------------|
| | 6 | 334 | 6 | 54 | — | — | — | 274 |
| 7 a | 9 | 995 | 74 | 468 | — | — | — | 453 |
| 10 a | 14 | 1.350 | 95 | 747 | 17 | — | 1 | 490 |
| 15 a | 19 | 1.065 | 10 | 48 | 14 | — | 5 | 988 |
| 20 a | 24 | 973 | — | 3 | — | — | 3 | 967 |
| 25 a | 29 | 756 | — | — | — | — | 2 | 754 |
| 30 y más | | 3.783 | — | 2 | — | — | 1 | 3.780 |
| Ignorados | | 10 | — | — | — | — | — | 10 |
| TOTALES | | 9.266 | 185 | 1.322 | 31 | — | 12 | 7.716 |

Hombres

| | | | | | | | | |
|----------------|----|--------------|-----------|------------|-----------|----------|----------|--------------|
| | 6 | 189 | 2 | 37 | — | — | — | 150 |
| 7 a | 9 | 510 | 28 | 241 | — | — | — | 241 |
| 10 a | 14 | 722 | 40 | 398 | 13 | — | — | 271 |
| 15 a | 19 | 602 | 3 | 18 | 7 | — | — | 574 |
| 20 a | 24 | 560 | — | 2 | — | — | 1 | 557 |
| 25 a | 29 | 415 | — | — | — | — | 2 | 413 |
| 30 y más | | 2.055 | — | 1 | — | — | 1 | 2.053 |
| Ignorados | | 8 | — | — | — | — | — | 8 |
| TOTALES | | 5.061 | 73 | 697 | 20 | — | 4 | 4.267 |

Mujeres

| | | | | | | | | |
|----------------|----|--------------|------------|------------|-----------|----------|----------|--------------|
| | 6 | 145 | 4 | 17 | — | — | — | 124 |
| 7 a | 9 | 485 | 46 | 227 | — | — | — | 212 |
| 10 a | 14 | 628 | 55 | 349 | 4 | — | 1 | 219 |
| 15 a | 19 | 463 | 7 | 30 | 7 | — | 5 | 414 |
| 20 a | 24 | 413 | — | 1 | — | — | 2 | 410 |
| 25 a | 29 | 341 | — | — | — | — | — | 341 |
| 30 y más | | 1.728 | — | 1 | — | — | — | 1.727 |
| Ignorados | | 2 | — | — | — | — | — | 2 |
| TOTALES | | 4.205 | 112 | 625 | 11 | — | 8 | 3.449 |

Comuna de Peralillo

Totales

| | | | | | | | | |
|----------------|----|--------------|------------|------------|-----------|----------|-----------|--------------|
| | 6 | 227 | 13 | 16 | — | — | — | 198 |
| 7 a | 9 | 621 | 157 | 180 | — | — | — | 284 |
| 10 a | 14 | 821 | 178 | 269 | 2 | — | 2 | 370 |
| 15 a | 19 | 628 | 4 | 10 | 9 | — | 6 | 599 |
| 20 a | 24 | 621 | — | 1 | 1 | — | 3 | 616 |
| 25 a | 29 | 452 | — | — | — | — | 1 | 451 |
| 30 y más | | 2.331 | — | 1 | — | 2 | — | 2.328 |
| Ignorados | | 30 | — | 3 | — | — | — | 27 |
| TOTALES | | 5.731 | 352 | 480 | 12 | 2 | 12 | 4.873 |

Hombres

| | | | | | | | | |
|----------------|----|--------------|------------|------------|----------|----------|----------|--------------|
| | 6 | 111 | 4 | 11 | — | — | — | 96 |
| 7 a | 9 | 325 | 88 | 97 | — | — | — | 140 |
| 10 a | 14 | 433 | 97 | 142 | 2 | — | 1 | 191 |
| 15 a | 19 | 376 | 2 | 5 | 3 | — | 1 | 365 |
| 20 a | 24 | 335 | — | — | — | — | 1 | 334 |
| 25 a | 29 | 250 | — | — | — | — | 1 | 249 |
| 30 y más | | 1.210 | — | 1 | — | 1 | — | 1.208 |
| Ignorados | | 15 | — | 1 | — | — | — | 14 |
| TOTALES | | 3.055 | 191 | 257 | 5 | 1 | 4 | 2.597 |

Mujeres

| | | | | | | | | |
|----------------|----|--------------|------------|------------|----------|----------|----------|--------------|
| | 6 | 116 | 9 | 5 | — | — | — | 102 |
| 7 a | 9 | 296 | 69 | 83 | — | — | — | 144 |
| 10 a | 14 | 388 | 81 | 127 | — | — | 1 | 179 |
| 15 a | 19 | 252 | 2 | 5 | 6 | — | 5 | 234 |
| 20 a | 24 | 286 | — | 1 | 1 | — | 2 | 282 |
| 25 a | 29 | 202 | — | — | — | — | — | 202 |
| 30 y más | | 1.121 | — | — | — | 1 | — | 1.120 |
| Ignorados | | 15 | — | 2 | — | — | — | 13 |
| TOTALES | | 2.676 | 161 | 223 | 7 | 1 | 8 | 2.276 |

Comuna de Marchigüe

Cuadro N.o 5

ASISTENCIA ESCOLAR DE LA POBLACION, SEGUN CLASE DE INSTRUCCION,
POR EDAD Y SEXO

| EDAD AÑOS | Total General | PRIMARIOS | | Secun- dario | Univer- sitario | Especial | No asisten y sin datos |
|--------------------------|------------------|------------|------------|-----------------|--------------------|----------|---------------------------|
| | | Urbano | Rural | | | | |
| Totales | | | | | | | |
| 6 | 143 | 9 | 17 | — | — | — | 117 |
| 7 a 9 | 345 | 35 | 183 | — | — | — | 127 |
| 10 a 14 | 513 | 55 | 258 | — | — | — | 200 |
| 15 a 19 | 391 | — | 17 | 1 | — | — | 373 |
| 20 a 24 | 360 | — | 1 | — | — | — | 359 |
| 25 a 29 | 247 | — | — | — | — | — | 247 |
| 30 y más | 1.487 | 1 | — | — | — | — | 1.486 |
| Ignorados | 3 | — | — | — | — | — | 3 |
| TOTALES | 3 489 | 100 | 476 | 1 | — | — | 2.912 |
| Hombres | | | | | | | |
| 6 | 77 | — | 7 | — | — | — | 70 |
| 7 a 9 | 169 | 15 | 94 | — | — | — | 60 |
| 10 a 14 | 287 | 34 | 139 | — | — | — | 114 |
| 15 a 19 | 212 | — | 10 | 1 | — | — | 201 |
| 20 a 24 | 181 | — | — | — | — | — | 181 |
| 25 a 29 | 125 | — | — | — | — | — | 125 |
| 30 y más | 741 | 1 | — | — | — | — | 740 |
| Ignorados | 1 | — | — | — | — | — | 1 |
| TOTALES | 1.793 | 50 | 250 | 1 | — | — | 1.492 |
| Mujeres | | | | | | | |
| 6 | 66 | 9 | 10 | — | — | — | 47 |
| 7 a 9 | 176 | 20 | 89 | — | — | — | 67 |
| 10 a 14 | 226 | 21 | 119 | — | — | — | 86 |
| 15 a 19 | 179 | — | 7 | — | — | — | 172 |
| 20 a 24 | 179 | — | 1 | — | — | — | 178 |
| 25 a 29 | 122 | — | — | — | — | — | 122 |
| 30 y más | 746 | — | — | — | — | — | 746 |
| Ignorados | 2 | — | — | — | — | — | 2 |
| TOTALES | 1.696 | 50 | 226 | — | — | — | 1.420 |
| Comuna de Rosario | | | | | | | |
| Totales | | | | | | | |
| 6 | 109 | — | 16 | — | — | — | 93 |
| 7 a 9 | 309 | 25 | 126 | — | — | — | 158 |
| 10 a 14 | 340 | 18 | 177 | — | — | — | 145 |
| 15 a 19 | 291 | 4 | 12 | 3 | — | — | 272 |
| 20 a 24 | 220 | — | 1 | — | — | — | 219 |
| 25 a 29 | 223 | — | — | — | — | — | 223 |
| 30 y más | 1.117 | — | 1 | — | — | — | 1.116 |
| Ignorados | 11 | — | — | — | — | — | 11 |
| TOTALES | 2.620 | 47 | 333 | 3 | — | — | 2.237 |
| Hombres | | | | | | | |
| 6 | 53 | — | 6 | — | — | — | 47 |
| 7 a 9 | 156 | 11 | 63 | — | — | — | 82 |
| 10 a 14 | 164 | 9 | 88 | — | — | — | 67 |
| 15 a 19 | 147 | 3 | 5 | 2 | — | — | 137 |
| 20 a 24 | 113 | — | 1 | — | — | — | 112 |
| 25 a 29 | 119 | — | — | — | — | — | 119 |
| 30 y más | 500 | — | — | — | — | — | 500 |
| Ignorados | 5 | — | — | — | — | — | 5 |
| TOTALES | 1.257 | 23 | 163 | 2 | — | — | 1.069 |
| Mujeres | | | | | | | |
| 6 | 56 | — | 10 | — | — | — | 46 |
| 7 a 9 | 153 | 14 | 63 | — | — | — | 76 |
| 10 a 14 | 176 | 9 | 89 | — | — | — | 78 |
| 15 a 19 | 144 | 1 | 7 | 1 | — | — | 135 |
| 20 a 24 | 107 | — | — | — | — | — | 107 |
| 25 a 29 | 104 | — | — | — | — | — | 104 |
| 30 y más | 617 | — | 1 | — | — | — | 616 |
| Ignorados | 6 | — | — | — | — | — | 6 |
| TOTALES | 1.363 | 24 | 170 | 1 | — | — | 1.168 |

| ASISTENCIA ESCOLAR DE LA POBLACION, SEGUN CLASE DE INSTRUCCION, POR EDAD Y SEXO | | | | | | | | |
|--|------------------|-----------|-------|-----------------|--------------------|----------|---------------------------|--|
| EDAD AÑOS | Total General | PRIMARIOS | | Secun- dario | Univer- sitario | Especial | No asisten y sin datos | |
| | | Urbano | Rural | | | | | |
| Totales | | | | | | | | |
| 7 a 6 | 238 | 17 | 11 | — | — | — | 210 | |
| 10 a 9 | 648 | 97 | 137 | — | — | — | 414 | |
| 15 a 14 | 884 | 161 | 265 | 6 | — | 3 | 449 | |
| 20 a 19 | 660 | 21 | 23 | 9 | — | 11 | 596 | |
| 25 a 24 | 620 | 1 | 6 | 2 | 1 | 1 | 609 | |
| 30 y más | 458 | — | 4 | — | — | — | 454 | |
| Ignorados | 2.345 | — | 15 | 1 | — | — | 2.329 | |
| TOTALES | 5.856 | 297 | 461 | 18 | 1 | 15 | 5.064 | |
| Hombres | | | | | | | | |
| 7 a 6 | 114 | 3 | 7 | — | — | — | 104 | |
| 10 a 9 | 340 | 36 | 74 | — | — | — | 228 | |
| 15 a 14 | 446 | 81 | 140 | 4 | — | 1 | 220 | |
| 20 a 19 | 326 | 8 | 10 | 4 | — | 2 | 302 | |
| 25 a 24 | 324 | — | 4 | — | 1 | 1 | 318 | |
| 30 y más | 217 | — | 3 | — | — | — | 214 | |
| Ignorados | 1.134 | — | 5 | — | — | — | 1.129 | |
| TOTALES | 2.901 | 130 | 243 | 8 | 1 | 4 | 2.515 | |
| Mujeres | | | | | | | | |
| 7 a 6 | 124 | 14 | 4 | — | — | — | 106 | |
| 10 a 9 | 308 | 59 | 63 | — | — | — | 186 | |
| 15 a 14 | 438 | 80 | 125 | 2 | — | 2 | 229 | |
| 20 a 19 | 334 | 13 | 13 | 5 | — | 9 | 294 | |
| 25 a 24 | 296 | 1 | 2 | 2 | — | — | 291 | |
| 30 y más | 241 | — | 1 | — | — | — | 240 | |
| Ignorados | 1.211 | — | 10 | 1 | — | — | 1.200 | |
| TOTALES | 2.955 | 167 | 218 | 10 | — | 11 | 2.549 | |
| Comuna de Pumanque | | | | | | | | |
| Totales | | | | | | | | |
| 7 a 6 | 92 | 3 | 11 | — | — | — | 78 | |
| 10 a 9 | 257 | 11 | 80 | — | — | — | 166 | |
| 15 a 14 | 409 | 24 | 157 | — | — | — | 228 | |
| 20 a 19 | 289 | 1 | 13 | — | — | — | 275 | |
| 25 a 24 | 239 | — | — | — | — | — | 239 | |
| 30 y más | 183 | — | — | — | — | — | 183 | |
| Ignorados | 1.072 | — | 5 | — | — | — | 1.067 | |
| TOTALES | 2.548 | 39 | 266 | — | — | — | 2.243 | |
| Hombres | | | | | | | | |
| 7 a 6 | 48 | 1 | 6 | — | — | — | 41 | |
| 10 a 9 | 137 | 7 | 47 | — | — | — | 83 | |
| 15 a 14 | 183 | 9 | 71 | — | — | — | 103 | |
| 20 a 19 | 144 | 1 | 6 | — | — | — | 137 | |
| 25 a 24 | 132 | — | — | — | — | — | 132 | |
| 30 y más | 96 | — | — | — | — | — | 96 | |
| Ignorados | 522 | — | 2 | — | — | — | 520 | |
| TOTALES | 1.267 | 18 | 132 | — | — | — | 1.117 | |
| Mujeres | | | | | | | | |
| 7 a 6 | 44 | 2 | 5 | — | — | — | 37 | |
| 10 a 9 | 120 | 4 | 33 | — | — | — | 83 | |
| 15 a 14 | 226 | 15 | 86 | — | — | — | 125 | |
| 20 a 19 | 145 | — | 7 | — | — | — | 138 | |
| 25 a 24 | 107 | — | — | — | — | — | 107 | |
| 30 y más | 87 | — | — | — | — | — | 87 | |
| Ignorados | 550 | — | 3 | — | — | — | 547 | |
| TOTALES | 1.281 | 21 | 134 | — | — | — | 1.126 | |

| ASISTENCIA ESCOLAR DE LA POBLACION, SEGUN CLASE DE INSTRUCCION, POR EDAD Y SEXO | | | | | | | | |
|--|------------------|-----------|-------|-----------------|--------------------|----------|---------------------------|--|
| EDAD AÑOS | Total General | PRIMARIOS | | Secun- dario | Univer- sitario | Especial | No asisten y sin datos | |
| | | Urbano | Rural | | | | | |

Totales

| | | | | | | | |
|----------------|--------------|------------|------------|-----------|----------|----------|--------------|
| | 339 | 10 | 24 | — | — | — | 305 |
| 7 a 9 | 886 | 104 | 254 | — | — | — | 528 |
| 10 a 14 | 1.168 | 143 | 420 | 3 | — | — | 602 |
| 15 a 19 | 1.009 | 15 | 17 | 12 | — | 6 | 959 |
| 20 a 24 | 837 | — | 1 | 1 | — | — | 835 |
| 25 a 29 | 679 | — | — | — | — | — | 679 |
| 30 y más | 3.660 | — | 1 | — | — | — | 3.659 |
| Ignorados | 4 | — | — | — | — | — | 4 |
| TOTALES | 8.582 | 272 | 717 | 16 | — | 6 | 7.571 |

Hombres

| | | | | | | | |
|----------------|--------------|------------|------------|----------|----------|----------|--------------|
| | 168 | 5 | 14 | — | — | — | 149 |
| 7 a 9 | 451 | 52 | 133 | — | — | — | 266 |
| 10 a 14 | 607 | 69 | 233 | 1 | — | — | 304 |
| 15 a 19 | 548 | 9 | 11 | 5 | — | — | 523 |
| 20 a 24 | 448 | — | 1 | 1 | — | — | 446 |
| 25 a 29 | 345 | — | — | — | — | — | 345 |
| 30 y más | 1.888 | — | 1 | — | — | — | 1.887 |
| Ignorados | 4 | — | — | — | — | — | 4 |
| TOTALES | 4.459 | 135 | 393 | 7 | — | — | 3.924 |

Mujeres

| | | | | | | | |
|----------------|--------------|------------|------------|----------|----------|----------|--------------|
| | 171 | 5 | 10 | — | — | — | 156 |
| 7 a 9 | 435 | 52 | 121 | — | — | — | 262 |
| 10 a 14 | 561 | 74 | 187 | 2 | — | — | 298 |
| 15 a 19 | 461 | 6 | 6 | 7 | — | 6 | 436 |
| 20 a 24 | 389 | — | — | — | — | — | 389 |
| 25 a 29 | 334 | — | — | — | — | — | 334 |
| 30 y más | 1.772 | — | — | — | — | — | 1.772 |
| Ignorados | — | — | — | — | — | — | — |
| TOTALES | 4.123 | 137 | 324 | 9 | — | 6 | 3.647 |

Comuna de Paredones

Totales

| | | | | | | | |
|----------------|--------------|-----------|------------|----------|----------|----------|--------------|
| | 217 | 1 | 10 | — | — | — | 206 |
| 7 a 9 | 624 | 12 | 111 | — | — | — | 501 |
| 10 a 14 | 861 | 21 | 193 | — | — | — | 647 |
| 15 a 19 | 656 | — | 18 | 4 | — | — | 634 |
| 20 a 24 | 516 | — | 4 | — | — | — | 512 |
| 25 a 29 | 400 | — | 2 | — | — | — | 398 |
| 30 y más | 2.221 | — | 2 | 1 | — | — | 2.218 |
| Ignorados | 5 | — | — | — | — | — | 5 |
| TOTALES | 5.500 | 34 | 340 | 5 | — | — | 5.121 |

Hombres

| | | | | | | | |
|----------------|--------------|-----------|------------|----------|----------|----------|--------------|
| | 100 | 1 | 6 | — | — | — | 93 |
| 7 a 9 | 331 | 9 | 63 | — | — | — | 259 |
| 10 a 14 | 432 | 17 | 101 | — | — | — | 314 |
| 15 a 19 | 322 | — | 10 | 1 | — | — | 311 |
| 20 a 24 | 263 | 2 | — | — | — | — | 261 |
| 25 a 29 | 193 | — | 1 | — | — | — | 192 |
| 30 y más | 1.033 | — | — | — | — | — | 1.033 |
| Ignorados | 3 | — | — | — | — | — | 3 |
| TOTALES | 2.677 | 27 | 183 | 1 | — | — | 2.466 |

Mujeres

| | | | | | | | |
|----------------|--------------|----------|------------|----------|----------|----------|--------------|
| | 117 | — | 4 | — | — | — | 113 |
| 7 a 9 | 293 | 3 | 48 | — | — | — | 242 |
| 10 a 14 | 429 | 4 | 92 | — | — | — | 333 |
| 15 a 19 | 334 | — | 8 | 3 | — | — | 323 |
| 20 a 24 | 253 | — | 2 | — | — | — | 251 |
| 25 a 29 | 209 | — | 1 | — | — | — | 206 |
| 30 y más | 1.188 | — | 2 | 1 | — | — | 1.185 |
| Ignorados | 2 | — | — | — | — | — | 2 |
| TOTALES | 2.823 | 7 | 157 | 4 | — | — | 2.655 |

| ASISTENCIA ESCOLAR DE LA POBLACION, SEGUN CLASE DE INSTRUCCION, POR EDAD Y SEXO | | | | | | | |
|--|------------------|-----------|-------|-----------------|--------------------|----------|---------------------------|
| EDAD AÑOS | Total General | PRIMARIOS | | Secun- dario | Univer- sitario | Especial | No asisten y sin datos |
| | | Urbano | Rural | | | | |

Totales

| | | | | | | | | |
|----------------|----|--------------|---|------------|----------|---|---|--------------|
| | 6 | 131 | — | 25 | — | — | — | 106 |
| 7 a | 9 | 338 | — | 180 | — | — | — | 158 |
| 10 a | 14 | 424 | — | 235 | — | — | — | 189 |
| 15 a | 19 | 311 | — | 4 | 1 | — | — | 306 |
| 20 a | 24 | 276 | — | — | 1 | — | — | 275 |
| 25 a | 29 | 204 | — | — | — | — | — | 204 |
| 30 y más | | 1.248 | — | — | — | — | — | 1.248 |
| Ignorados | | 2 | — | — | — | — | — | 2 |
| TOTALES | | 2.934 | — | 444 | 2 | — | — | 2.488 |

Hombres

| | | | | | | | | |
|----------------|----|--------------|---|------------|----------|---|---|--------------|
| | 6 | 69 | — | 13 | — | — | — | 56 |
| 7 a | 9 | 175 | — | 94 | — | — | — | 81 |
| 10 a | 14 | 224 | — | 128 | — | — | — | 96 |
| 15 a | 19 | 174 | — | 3 | — | — | — | 171 |
| 20 a | 24 | 136 | — | — | 1 | — | — | 135 |
| 25 a | 29 | 105 | — | — | — | — | — | 105 |
| 30 y más | | 604 | — | — | — | — | — | 604 |
| Ignorados | | — | — | — | — | — | — | — |
| TOTALES | | 1.487 | — | 238 | 1 | — | — | 1.248 |

Mujeres

| | | | | | | | | |
|----------------|----|--------------|---|------------|----------|---|---|--------------|
| | 6 | 62 | — | 12 | — | — | — | 50 |
| 7 a | 9 | 163 | — | 86 | — | — | — | 77 |
| 10 a | 14 | 200 | — | 107 | — | — | — | 93 |
| 15 a | 19 | 137 | — | 1 | 1 | — | — | 135 |
| 20 a | 24 | 140 | — | — | — | — | — | 140 |
| 25 a | 29 | 99 | — | — | — | — | — | 99 |
| 30 y más | | 644 | — | — | — | — | — | 644 |
| Ignorados | | 2 | — | — | — | — | — | 2 |
| TOTALES | | 1.447 | — | 206 | 1 | — | — | 1.240 |

Comuna de San Fernando

Totales

| | | | | | | | | |
|----------------|----|---------------|--------------|--------------|--------------|-----------|------------|---------------|
| | 6 | 902 | 163 | 79 | — | — | — | 660 |
| 7 a | 9 | 2.489 | 1.059 | 695 | — | — | 3 | 732 |
| 10 a | 14 | 3.943 | 1.375 | 1.014 | 562 | — | 56 | 936 |
| 15 a | 19 | 3.218 | 66 | 63 | 580 | 7 | 191 | 2.311 |
| 20 a | 24 | 3.113 | 2 | 1 | 40 | 11 | 38 | 3.021 |
| 25 a | 29 | 2.241 | — | — | 1 | 2 | 9 | 2.229 |
| 30 y más | | 11.273 | 2 | 4 | 1 | 2 | 14 | 11.250 |
| Ignorados | | 61 | 4 | — | 1 | — | 3 | 53 |
| TOTALES | | 27.240 | 2.671 | 1.856 | 1.185 | 22 | 314 | 21.192 |

Hombres

| | | | | | | | | |
|----------------|----|---------------|--------------|------------|------------|-----------|------------|---------------|
| | 6 | 466 | 75 | 39 | — | — | — | 352 |
| 7 a | 9 | 1.268 | 531 | 365 | — | — | 2 | 370 |
| 10 a | 14 | 1.988 | 662 | 551 | 273 | — | 26 | 476 |
| 15 a | 19 | 1.511 | 36 | 36 | 286 | 3 | 83 | 1.067 |
| 20 a | 24 | 1.573 | 1 | 1 | 17 | 8 | 6 | 1.540 |
| 25 a | 29 | 1.077 | — | — | — | 1 | 2 | 1.074 |
| 30 y más | | 5.507 | — | 2 | 1 | 2 | 5 | 5.497 |
| Ignorados | | 34 | 2 | — | 1 | — | 1 | 30 |
| TOTALES | | 13.424 | 1.307 | 994 | 578 | 14 | 125 | 10.406 |

Mujeres

| | | | | | | | | |
|----------------|----|---------------|--------------|------------|------------|----------|------------|---------------|
| | 6 | 436 | 88 | 40 | — | — | — | 308 |
| 7 a | 9 | 1.221 | 528 | 330 | — | — | 1 | 362 |
| 10 a | 14 | 1.955 | 713 | 463 | 289 | — | 30 | 460 |
| 15 a | 19 | 1.707 | 30 | 27 | 294 | 4 | 108 | 1.244 |
| 20 a | 24 | 1.540 | 1 | — | 23 | 3 | 32 | 1.481 |
| 25 a | 29 | 1.164 | — | — | 1 | 1 | 7 | 1.155 |
| 30 y más | | 5.7 | 2 | 2 | — | — | 9 | 5.753 |
| Ignorados | | 27 | 2 | — | — | — | 2 | 23 |
| TOTALES | | 13.816 | 1.364 | 862 | 607 | 8 | 189 | 10.786 |

ASISTENCIA ESCOLAR DE LA POBLACION, SEGUN CLASE DE INSTRUCCION,
POR EDAD Y SEXO

| EDAD AÑOS | Total General | PRIMARIOS | | Secun- dario | Univer- sitario | Especial | No asisten y sin datos |
|---------------------------|------------------|------------|--------------|-----------------|--------------------|-----------|---------------------------|
| | | Urbano | Rural | | | | |
| Totales | | | | | | | |
| 6 | 464 | 32 | 53 | — | — | — | 379 |
| 7 a 9 | 1.222 | 160 | 429 | — | — | 1 | 632 |
| 10 a 14 | 1.613 | 211 | 642 | 11 | — | 7 | 742 |
| 15 a 19 | 1.351 | 17 | 53 | 24 | 2 | 9 | 1.246 |
| 20 a 24 | 1.171 | 1 | 2 | 1 | 2 | — | 1.165 |
| 25 a 29 | 952 | — | 2 | — | — | — | 950 |
| 30 y más | 5.272 | — | 4 | — | 2 | — | 5.266 |
| Ignorados | 38 | — | 1 | — | — | — | 37 |
| TOTALES | 12.083 | 421 | 1.186 | 36 | 6 | 17 | 10.417 |
| Hombres | | | | | | | |
| 6 | 222 | 15 | 27 | — | — | — | 180 |
| 7 a 9 | 623 | 85 | 210 | — | — | 1 | 327 |
| 10 a 14 | 847 | 109 | 359 | 4 | — | 4 | 371 |
| 15 a 19 | 741 | 7 | 32 | 13 | 2 | 6 | 681 |
| 20 a 24 | 601 | — | — | 1 | 2 | — | 598 |
| 25 a 29 | 506 | — | 1 | — | — | — | 505 |
| 30 y más | 2.785 | — | 3 | — | 2 | — | 2.780 |
| Ignorados | 23 | — | 1 | — | — | — | 22 |
| TOTALES | 6.348 | 216 | 633 | 18 | 6 | 11 | 5.464 |
| Mujeres | | | | | | | |
| 6 | 242 | 17 | 26 | — | — | — | 199 |
| 7 a 9 | 599 | 75 | 219 | — | — | — | 305 |
| 10 a 14 | 766 | 102 | 283 | 7 | — | 3 | 371 |
| 15 a 19 | 610 | 10 | 21 | 11 | — | 3 | 565 |
| 20 a 24 | 570 | 1 | 2 | — | — | — | 567 |
| 25 a 29 | 446 | — | 1 | — | — | — | 445 |
| 30 y más | 2.487 | — | 1 | — | — | — | 2.486 |
| Ignorados | 15 | — | — | — | — | — | 15 |
| TOTALES | 5.735 | 205 | 553 | 18 | — | 6 | 4.953 |
| Comuna de Nancagua | | | | | | | |
| Totales | | | | | | | |
| 6 | 265 | 19 | 28 | — | — | — | 218 |
| 7 a 9 | 772 | 119 | 349 | — | — | — | 304 |
| 10 a 14 | 1.067 | 120 | 576 | 9 | — | 10 | 352 |
| 15 a 19 | 876 | 6 | 23 | 9 | — | 16 | 822 |
| 20 a 24 | 821 | — | — | 2 | 1 | 1 | 817 |
| 25 a 29 | 588 | — | — | — | — | 1 | 587 |
| 30 y más | 3.359 | — | — | — | — | — | 3.359 |
| Ignorados | 43 | — | — | — | — | — | 43 |
| TOTALES | 7.791 | 264 | 976 | 20 | 1 | 18 | 6.502 |
| Hombres | | | | | | | |
| 6 | 133 | 11 | 13 | — | — | — | 109 |
| 7 a 9 | 385 | 70 | 180 | — | — | — | 135 |
| 10 a 14 | 581 | 68 | 307 | 7 | — | 5 | 194 |
| 15 a 19 | 478 | 6 | 15 | 5 | — | 1 | 451 |
| 20 a 24 | 439 | — | — | 1 | 1 | — | 437 |
| 25 a 29 | 311 | — | — | — | — | — | 311 |
| 30 y más | 1.703 | — | — | — | — | — | 1.703 |
| Ignorados | 36 | — | — | — | — | — | 36 |
| TOTALES | 4.066 | 155 | 515 | 13 | 1 | 6 | 3.376 |
| Mujeres | | | | | | | |
| 6 | 132 | 8 | 15 | — | — | — | 109 |
| 7 a 9 | 387 | 49 | 169 | — | — | — | 169 |
| 10 a 14 | 486 | 52 | 269 | 2 | — | 5 | 158 |
| 15 a 19 | 398 | — | 8 | 4 | — | 15 | 371 |
| 20 a 24 | 382 | — | — | 1 | — | 1 | 380 |
| 25 a 29 | 277 | — | — | — | — | 1 | 276 |
| 30 y más | 1.656 | — | — | — | — | — | 1.656 |
| Ignorados | 7 | — | — | — | — | — | 7 |
| TOTALES | 3.725 | 109 | 461 | 7 | — | 22 | 3.126 |

ASISTENCIA ESCOLAR DE LA POBLACION, SEGUN CLASE DE INSTRUCCION,
POR EDAD Y SEXO

| EDAD AÑOS | Total General | PRIMARIOS | | Secun- dario | Univer- sitario | Especial | No asisten y sin datos |
|--------------|------------------|-----------|-------|-----------------|--------------------|----------|---------------------------|
| | | Urbano | Rural | | | | |
| Totales | | | | | | | |
| 7 a 6 | 176 | 7 | 20 | — | — | — | 149 |
| 10 a 9 | 477 | 76 | 196 | — | — | 1 | 204 |
| 15 a 14 | 648 | 106 | 298 | 9 | — | — | 235 |
| 20 a 19 | 530 | 6 | 16 | 14 | — | 9 | 485 |
| 25 a 24 | 447 | — | — | — | 1 | 1 | 445 |
| 30 y más | 363 | — | 1 | — | — | 1 | 361 |
| Ignorados | 2.191 | — | 4 | — | — | 2 | 2.185 |
| TOTALES | 13 | — | — | — | — | — | 13 |
| TOTALES | 4.845 | 195 | 535 | 23 | 1 | 14 | 4.077 |
| Hombres | | | | | | | |
| 7 a 6 | 84 | 3 | 10 | — | — | — | 71 |
| 10 a 9 | 232 | 39 | 103 | — | — | 1 | 89 |
| 15 a 14 | 344 | 55 | 159 | 6 | — | — | 124 |
| 20 a 19 | 292 | 3 | 12 | 10 | — | 3 | 264 |
| 25 a 24 | 241 | — | — | — | 1 | — | 240 |
| 30 y más | 191 | — | 1 | — | — | 1 | 189 |
| Ignorados | 1.095 | — | 1 | — | — | 1 | 1.093 |
| TOTALES | 11 | — | — | — | — | — | 11 |
| TOTALES | 2.490 | 100 | 286 | 16 | 1 | 6 | 2.081 |
| Mujeres | | | | | | | |
| 7 a 6 | 92 | 4 | 10 | — | — | — | 78 |
| 10 a 9 | 245 | 37 | 93 | — | — | — | 115 |
| 15 a 14 | 304 | 51 | 139 | 3 | — | — | 111 |
| 20 a 19 | 238 | 3 | 4 | 4 | — | 6 | 221 |
| 25 a 24 | 206 | — | — | — | — | 1 | 205 |
| 30 y más | 172 | — | — | — | — | — | 172 |
| Ignorados | 1.096 | — | 3 | — | — | 1 | 1.092 |
| TOTALES | 2 | — | — | — | — | — | 2 |
| TOTALES | 2.355 | 95 | 249 | 7 | — | 8 | 1.996 |

Provincia de Colchagua

Resumen por comunas

Cuadro N.º 6

| CLASE DE INSTRUCCION DE LA POBLACION, POR EDAD Y SEXO | | | | | | | |
|---|---------------|---------------------------------|------------|----------------|----------|------------------|-----------|
| DIVISION ADMINISTRATIVA | Total General | N I V E L E D U C A C I O N A L | | | | | Sin datos |
| | | * Primario | Secundario | Univer-sitario | Especial | Sin ins-trucción | |
| Totales | | | | | | | |
| PROVINCIA | 115.815 | 60.671 | 7.574 | 659 | 1.072 | 43.158 | 2.681 |
| Depto. Santa Cruz | 63.856 | 31.700 | 2.455 | 269 | 275 | 27.538 | 1.619 |
| Comunas: | | | | | | | |
| Santa Cruz | 17.330 | 8.172 | 1.059 | 112 | 109 | 7.556 | 322 |
| Palmilla | 9.266 | 4.877 | 288 | 22 | 46 | 7.779 | 254 |
| Peralillo | 5.731 | 3.014 | 213 | 20 | 22 | 2.387 | 75 |
| Marchigüe | 3.489 | 2.164 | 85 | 11 | 19 | 1.180 | 30 |
| Rosario | 2.620 | 1.325 | 59 | 3 | 10 | 1.117 | 106 |
| Pichilemu | 5.856 | 2.920 | 171 | 19 | 22 | 2.443 | 281 |
| Pumanque | 2.548 | 1.135 | 103 | 11 | 11 | 1.241 | 47 |
| Chépica | 8.582 | 4.335 | 306 | 51 | 29 | 3.652 | 209 |
| Paredones | 5.500 | 2.049 | 95 | 12 | 4 | 3.059 | 281 |
| La Estrella | 2.934 | 1.709 | 76 | 8 | 3 | 1.124 | 14 |
| Depto. San Fernando | 51.959 | 28.971 | 5.119 | 390 | 797 | 15.620 | 1.062 |
| Comunas: | | | | | | | |
| San Fernando | 27.240 | 15.162 | 4.150 | 263 | 642 | 6.491 | 532 |
| Chimbarongo | 12.083 | 6.592 | 481 | 82 | 78 | 4.640 | 210 |
| Nancagua | 7.791 | 4.586 | 292 | 31 | 58 | 2.676 | 148 |
| Placilla | 4.845 | 2.631 | 196 | 14 | 19 | 1.813 | 172 |
| Hombres | | | | | | | |
| PROVINCIA | 59.065 | 30.623 | 3.698 | 462 | 582 | 22.317 | 1.383 |
| Depto. Santa Cruz | 32.737 | 16.005 | 1.221 | 184 | 168 | 14.350 | 809 |
| Comunas: | | | | | | | |
| Santa Cruz | 8.780 | 4.067 | 543 | 79 | 71 | 3.859 | 161 |
| Palmilla | 5.061 | 2.612 | 134 | 19 | 22 | 2.134 | 140 |
| Peralillo | 3.055 | 1.604 | 100 | 14 | 12 | 1.283 | 42 |
| Marchigüe | 1.793 | 1.089 | 48 | 9 | 13 | 620 | 14 |
| Rosario | 1.257 | 611 | 31 | 1 | 7 | 558 | 49 |
| Pichilemu | 2.901 | 1.438 | 87 | 12 | 13 | 1.214 | 137 |
| Pumanque | 1.267 | 556 | 51 | 6 | 7 | 627 | 20 |
| Chépica | 4.459 | 2.239 | 149 | 30 | 18 | 1.923 | 100 |
| Paredones | 2.677 | 935 | 45 | 8 | 3 | 1.547 | 139 |
| La Estrella | 1.487 | 854 | 33 | 6 | 2 | 585 | 7 |
| Depto. San Fernando | 26.328 | 14.618 | 2.477 | 278 | 414 | 7.967 | 574 |
| Comunas: | | | | | | | |
| San Fernando | 13.424 | 7.404 | 1.986 | 185 | 332 | 3.241 | 276 |
| Chimbarongo | 6.348 | 3.517 | 234 | 63 | 42 | 2.390 | 102 |
| Nancagua | 4.066 | 2.378 | 149 | 20 | 28 | 1.395 | 96 |
| Placilla | 2.490 | 1.319 | 108 | 10 | 12 | 941 | 100 |
| Mujeres | | | | | | | |
| PROVINCIA | 56.750 | 30.048 | 3.876 | 197 | 490 | 20.841 | 1.298 |
| Depto. Santa Cruz | 31.119 | 15.695 | 1.234 | 85 | 107 | 13.188 | 810 |
| Comunas: | | | | | | | |
| Santa Cruz | 8.550 | 4.105 | 516 | 33 | 38 | 3.697 | 161 |
| Palmilla | 4.205 | 2.265 | 154 | 3 | 24 | 1.645 | 114 |
| Peralillo | 2.676 | 1.410 | 113 | 6 | 10 | 1.104 | 33 |
| Marchigüe | 1.696 | 1.075 | 37 | 2 | 6 | 560 | 16 |
| Rosario | 1.363 | 714 | 28 | 2 | 3 | 559 | 57 |
| Pichilemu | 2.955 | 1.482 | 84 | 7 | 9 | 1.229 | 144 |
| Pumanque | 1.281 | 579 | 52 | 5 | 4 | 614 | 27 |
| Chépica | 4.123 | 2.096 | 157 | 21 | 11 | 1.729 | 109 |
| Paredones | 2.823 | 1.114 | 50 | 4 | 1 | 1.512 | 142 |
| La Estrella | 1.447 | 855 | 43 | 2 | 1 | 539 | 7 |
| Depto. San Fernando | 25.631 | 14.353 | 2.642 | 112 | 383 | 7.653 | 488 |
| Comunas: | | | | | | | |
| San Fernando | 13.816 | 7.758 | 2.164 | 78 | 310 | 3.250 | 256 |
| Chimbarongo | 5.735 | 3.075 | 247 | 19 | 36 | 2.250 | 108 |
| Nancagua | 3.725 | 2.208 | 143 | 11 | 30 | 1.281 | 52 |
| Placilla | 2.355 | 1.312 | 88 | 4 | 7 | 872 | 72 |

* En estas cifras está incluida la población escolar que a la fecha del Censo cursaba su primer año.

Provincia de Colchagua

Cuadro N.º 6

| CLASE DE INSTRUCCION DE LA POBLACION, POR EDAD Y SEXO | | | | | | | | |
|---|------------------|---------------------------------|-----------------|--------------------|----------|----------------------|----------|--|
| EDAD AÑOS | Total General | N I V E L E D U C A C I O N A L | | | | | Sin dato | |
| | | * Primario | Secun- dario | Univer- sitario | Especial | Sin ins- trucción | | |

Totales

| | | | | | | | | |
|----------------|-------|----------------|---------------|--------------|------------|--------------|---------------|--------------|
| | 6 | 4.262 | 773 | — | — | — | 3.387 | 102 |
| 7 | a 9 | 11.791 | 6.325 | — | — | 1 | 5.290 | 175 |
| 10 | a 14 | 16.426 | 11.340 | 705 | — | 53 | 4.113 | 215 |
| 15 | a 19 | 13.250 | 7.750 | 1.249 | 15 | 221 | 3.736 | 279 |
| 20 | a 24 | 12.037 | 6.870 | 1.219 | 80 | 190 | 3.413 | 265 |
| 25 | a 29 | 9.131 | 4.883 | 896 | 98 | 104 | 2.949 | 201 |
| 30 | a 34 | 8.051 | 4.206 | 724 | 78 | 85 | 2.786 | 172 |
| 35 | a 39 | 8.031 | 4.133 | 712 | 88 | 72 | 2.831 | 195 |
| 40 | a 44 | 6.980 | 3.387 | 538 | 88 | 75 | 2.706 | 186 |
| 45 | a 49 | 5.606 | 2.649 | 450 | 64 | 83 | 2.223 | 137 |
| 50 | a 54 | 5.459 | 2.491 | 375 | 54 | 75 | 2.305 | 159 |
| 55 | a 59 | 3.710 | 1.689 | 229 | 31 | 37 | 1.622 | 102 |
| 60 | a 64 | 4.117 | 1.600 | 198 | 31 | 38 | 2.107 | 143 |
| 65 | y más | 6.715 | 2.529 | 270 | 31 | 36 | 3.626 | 223 |
| Ignorados | | 249 | 46 | 9 | 1 | 2 | 64 | 127 |
| TOTALES | | 115.815 | 60.671 | 7.574 | 659 | 1.072 | 43.158 | 2.681 |

Hombres

| | | | | | | | | |
|----------------|-------|---------------|---------------|--------------|------------|------------|---------------|--------------|
| | 6 | 2.155 | 385 | — | — | — | 1.721 | 49 |
| 7 | a 9 | 6.037 | 3.248 | — | — | 1 | 2.705 | 83 |
| 10 | a 14 | 8.517 | 5.813 | 369 | — | 29 | 2.194 | 112 |
| 15 | a 19 | 6.858 | 3.709 | 608 | 6 | 107 | 2.294 | 134 |
| 20 | a 24 | 6.289 | 3.454 | 591 | 46 | 105 | 1.962 | 131 |
| 25 | a 29 | 4.644 | 2.409 | 418 | 62 | 60 | 1.598 | 97 |
| 30 | a 34 | 4.213 | 2.210 | 341 | 58 | 39 | 1.456 | 109 |
| 35 | a 39 | 4.120 | 2.053 | 343 | 64 | 34 | 1.518 | 108 |
| 40 | a 44 | 3.603 | 1.749 | 265 | 65 | 44 | 1.385 | 95 |
| 45 | a 49 | 2.803 | 1.338 | 226 | 44 | 44 | 1.086 | 65 |
| 50 | a 54 | 2.717 | 1.289 | 195 | 40 | 51 | 1.058 | 84 |
| 55 | a 59 | 1.817 | 834 | 117 | 26 | 23 | 769 | 48 |
| 60 | a 64 | 1.967 | 822 | 109 | 24 | 23 | 915 | 74 |
| 65 | y más | 3.170 | 1.285 | 114 | 27 | 21 | 1.625 | 98 |
| Ignorados | | 155 | 25 | 2 | — | 1 | 31 | 96 |
| TOTALES | | 59.065 | 30.623 | 3.698 | 462 | 582 | 22.317 | 1.383 |

Mujeres

| | | | | | | | | |
|----------------|-------|---------------|---------------|--------------|------------|------------|---------------|--------------|
| | 6 | 2.107 | 388 | — | — | — | 1.666 | 53 |
| 7 | a 9 | 5.754 | 3.077 | — | — | — | 2.585 | 92 |
| 10 | a 14 | 7.909 | 5.527 | 336 | — | 24 | 1.919 | 103 |
| 15 | a 19 | 6.392 | 4.041 | 641 | 9 | 114 | 1.442 | 145 |
| 20 | a 24 | 5.748 | 3.416 | 628 | 34 | 85 | 1.451 | 134 |
| 25 | a 29 | 4.487 | 2.474 | 478 | 36 | 44 | 1.351 | 104 |
| 30 | a 34 | 3.838 | 1.996 | 383 | 20 | 46 | 1.330 | 63 |
| 35 | a 39 | 3.911 | 2.080 | 369 | 24 | 38 | 1.313 | 87 |
| 40 | a 44 | 3.377 | 1.638 | 273 | 23 | 31 | 1.321 | 91 |
| 45 | a 49 | 2.803 | 1.311 | 224 | 20 | 39 | 1.137 | 72 |
| 50 | a 54 | 2.742 | 1.202 | 180 | 14 | 24 | 1.247 | 75 |
| 55 | a 59 | 1.893 | 855 | 112 | 5 | 14 | 853 | 54 |
| 60 | a 64 | 2.150 | 778 | 89 | 7 | 15 | 1.192 | 69 |
| 65 | y más | 3.545 | 1.244 | 156 | 4 | 15 | 2.001 | 125 |
| Ignorados | | 94 | 21 | 7 | 1 | 1 | 33 | 31 |
| TOTALES | | 56.750 | 30.048 | 3.876 | 197 | 490 | 20.841 | 1.298 |

* En estas cifras está incluida la población escolar que a la fecha del Censo cursaba su primer año.

Comuna de Santa Cruz

Cuadro N.º 6

| CLASE DE INSTRUCCION DE LA POBLACION, POR EDAD Y SEXO | | | | | | | | |
|---|------------------|---------------------------------|-----------------|--------------------|------------|----------------------|------------|--|
| EDAD AÑOS | Total General | N I V E L E D U C A C I O N A L | | | | | Sin datos | |
| | | Primario | Secun- dario | Univer- sitario | Especial | Sin ins- trucción | | |
| Totales | | | | | | | | |
| | 625 | 117 | — | — | — | 495 | 13 | |
| 7 a 9 | 1.808 | 830 | — | — | — | 955 | 23 | |
| 10 a 14 | 2.345 | 1.429 | 104 | — | 5 | 818 | 29 | |
| 15 a 19 | 1.975 | 1.016 | 162 | 3 | 8 | 753 | 33 | |
| 20 a 24 | 1.823 | 966 | 173 | 11 | 22 | 620 | 31 | |
| 25 a 29 | 1.385 | 687 | 145 | 17 | 8 | 510 | 18 | |
| 30 a 34 | 1.262 | 583 | 99 | 16 | 12 | 536 | 16 | |
| 35 a 39 | 1.235 | 580 | 90 | 15 | 10 | 506 | 34 | |
| 40 a 44 | 1.000 | 460 | 70 | 18 | 9 | 418 | 25 | |
| 45 a 49 | 844 | 353 | 51 | 11 | 8 | 403 | 18 | |
| 50 a 54 | 822 | 343 | 52 | 6 | 5 | 393 | 23 | |
| 55 a 59 | 571 | 254 | 35 | 6 | 7 | 257 | 12 | |
| 60 a 64 | 588 | 216 | 30 | 3 | 5 | 314 | 20 | |
| 65 y más | 988 | 333 | 45 | 6 | 10 | 569 | 25 | |
| Ignorados | 19 | 5 | 3 | — | — | 9 | 2 | |
| TOTALES | 17.330 | 8.172 | 1.059 | 112 | 109 | 7.556 | 322 | |
| Hombres | | | | | | | | |
| | 321 | 65 | — | — | — | 248 | 8 | |
| 7 a 9 | 935 | 433 | — | — | — | 492 | 10 | |
| 10 a 14 | 1.259 | 760 | 61 | — | 5 | 421 | 12 | |
| 15 a 19 | 985 | 441 | 90 | 1 | 5 | 434 | 14 | |
| 20 a 24 | 943 | 475 | 86 | 5 | 17 | 347 | 13 | |
| 25 a 29 | 694 | 318 | 78 | 13 | 5 | 269 | 11 | |
| 30 a 34 | 663 | 308 | 43 | 13 | 5 | 288 | 11 | |
| 35 a 39 | 618 | 291 | 45 | 10 | 6 | 247 | 19 | |
| 40 a 44 | 511 | 231 | 38 | 12 | 8 | 205 | 17 | |
| 45 a 49 | 418 | 167 | 23 | 8 | 5 | 210 | 5 | |
| 50 a 54 | 385 | 167 | 26 | 3 | 3 | 175 | 11 | |
| 55 a 59 | 286 | 127 | 16 | 6 | 3 | 128 | 6 | |
| 60 a 64 | 281 | 107 | 17 | 3 | 4 | 141 | 9 | |
| 65 y más | 466 | 175 | 20 | 5 | 5 | 248 | 13 | |
| Ignorados | 10 | 2 | — | — | — | 6 | 2 | |
| TOTALES | 8.780 | 4.067 | 543 | 79 | 71 | 3.859 | 161 | |
| Mujeres | | | | | | | | |
| | 304 | 52 | — | — | — | 247 | 5 | |
| 7 a 9 | 873 | 397 | — | — | — | 463 | 13 | |
| 10 a 14 | 1.126 | 669 | 43 | — | — | 397 | 17 | |
| 15 a 19 | 990 | 575 | 72 | 2 | 3 | 319 | 19 | |
| 20 a 24 | 880 | 491 | 87 | 6 | 5 | 273 | 18 | |
| 25 a 29 | 691 | 369 | 67 | 4 | 3 | 241 | 7 | |
| 30 a 34 | 594 | 275 | 56 | 3 | 7 | 248 | 5 | |
| 35 a 39 | 617 | 289 | 45 | 5 | 4 | 259 | 15 | |
| 40 a 44 | 489 | 229 | 32 | 6 | 1 | 213 | 8 | |
| 45 a 49 | 426 | 186 | 23 | 3 | 3 | 193 | 13 | |
| 50 a 54 | 437 | 176 | 26 | 3 | 2 | 218 | 12 | |
| 55 a 59 | 285 | 127 | 19 | — | 4 | 129 | 6 | |
| 60 a 64 | 307 | 109 | 13 | — | 1 | 173 | 11 | |
| 65 y más | 522 | 158 | 25 | 1 | 5 | 321 | 12 | |
| Ignorados | 9 | 3 | 3 | — | — | 3 | — | |
| TOTALES | 8.550 | 4.105 | 516 | 33 | 38 | 3.697 | 161 | |

* En estas cifras está incluida la población escolar que a la fecha del Censo cursaba su primer año.

Comuna de Palmilla

Cuadro N.º 6

| CLASE DE INSTRUCCION DE LA POBLACION, POR EDAD Y SEXO | | | | | | | |
|---|------------------|---------------------------------|------------|--------------------|----------|----------------------|-----------|
| EDAD AÑOS | Total General | N I V E L E D U C A C I O N A L | | | | | Sin datos |
| | | * Primario | Secundario | Univer- sitario | Especial | Sin ins- trucción | |

Totales

| | | | | | | | | |
|----------------|-------|--------------|--------------|------------|-----------|-----------|--------------|------------|
| | 6 | 334 | 60 | — | — | — | 267 | 7 |
| 7 | a 9 | 995 | 553 | — | — | — | 438 | 4 |
| 10 | a 14 | 1.350 | 1.046 | 18 | — | — | 275 | 11 |
| 15 | a 19 | 1.065 | 638 | 33 | 2 | 3 | 358 | 31 |
| 20 | a 24 | 973 | 579 | 56 | 1 | 8 | 308 | 21 |
| 25 | a 29 | 756 | 358 | 35 | 2 | 6 | 334 | 21 |
| 30 | a 34 | 626 | 317 | 27 | 3 | 3 | 253 | 23 |
| 35 | a 39 | 740 | 371 | 42 | 4 | 3 | 292 | 28 |
| 40 | a 44 | 575 | 256 | 23 | 2 | 7 | 259 | 28 |
| 45 | a 49 | 423 | 201 | 15 | 3 | 4 | 186 | 14 |
| 50 | a 54 | 445 | 181 | 14 | 2 | 5 | 230 | 13 |
| 55 | a 59 | 254 | 98 | 6 | — | 5 | 137 | 8 |
| 60 | a 64 | 285 | 90 | 7 | 2 | 2 | 164 | 20 |
| 65 | y más | 435 | 128 | 12 | 1 | — | 271 | 23 |
| Ignorados | | 10 | 1 | — | — | — | 7 | 2 |
| TOTALES | | 9.266 | 4.877 | 288 | 22 | 46 | 3.779 | 254 |

Hombres

| | | | | | | | | |
|----------------|-------|--------------|--------------|------------|-----------|-----------|--------------|------------|
| | 6 | 189 | 39 | — | — | — | 144 | 6 |
| 7 | a 9 | 510 | 272 | — | — | — | 237 | 1 |
| 10 | a 14 | 722 | 536 | 13 | — | — | 167 | 6 |
| 15 | a 19 | 602 | 315 | 14 | 1 | — | 255 | 17 |
| 20 | a 24 | 560 | 318 | 25 | 1 | 3 | 199 | 14 |
| 25 | a 29 | 415 | 188 | 15 | 2 | 4 | 199 | 7 |
| 30 | a 34 | 352 | 186 | 10 | 3 | — | 136 | 17 |
| 35 | a 39 | 402 | 191 | 24 | 4 | 3 | 162 | 18 |
| 40 | a 44 | 324 | 151 | 10 | 2 | 3 | 145 | 13 |
| 45 | a 49 | 237 | 121 | 7 | 2 | 1 | 99 | 7 |
| 50 | a 54 | 217 | 103 | 6 | 2 | 3 | 98 | 5 |
| 55 | a 59 | 143 | 63 | 3 | — | 4 | 70 | 3 |
| 60 | a 64 | 152 | 54 | 3 | 1 | 1 | 80 | 13 |
| 65 | y más | 228 | 74 | 4 | 1 | — | 138 | 11 |
| Ignorados | | 8 | 1 | — | — | — | 5 | 2 |
| TOTALES | | 5.061 | 2.612 | 134 | 19 | 22 | 2.134 | 140 |

Mujeres

| | | | | | | | | |
|----------------|-------|--------------|--------------|------------|----------|-----------|--------------|------------|
| | 6 | 145 | 21 | — | — | — | 123 | 1 |
| 7 | a 9 | 485 | 281 | — | — | — | 201 | 3 |
| 10 | a 14 | 628 | 510 | 5 | — | — | 108 | 5 |
| 15 | a 19 | 463 | 323 | 19 | 1 | 3 | 103 | 14 |
| 20 | a 24 | 413 | 261 | 31 | — | 5 | 109 | 7 |
| 25 | a 29 | 341 | 170 | 20 | — | 2 | 135 | 14 |
| 30 | a 34 | 274 | 131 | 17 | — | 3 | 117 | 6 |
| 35 | a 39 | 338 | 180 | 18 | — | — | 130 | 10 |
| 40 | a 44 | 251 | 105 | 13 | — | 4 | 114 | 15 |
| 45 | a 49 | 186 | 80 | 8 | 1 | 3 | 87 | 7 |
| 50 | a 54 | 228 | 78 | 8 | — | 2 | 132 | 8 |
| 55 | a 59 | 111 | 35 | 3 | — | 1 | 67 | 5 |
| 60 | a 64 | 133 | 36 | 4 | 1 | 1 | 84 | 7 |
| 65 | y más | 207 | 54 | 8 | — | — | 133 | 12 |
| Ignorados | | 2 | — | — | — | — | 2 | — |
| TOTALES | | 4.205 | 2.265 | 154 | 3 | 24 | 1.645 | 114 |

* En estas cifras está incluida la población escolar que a la fecha del Censo cursaba su primer año.

Comuna de Peralillo

Cuadro N.º 6

| CLASE DE INSTRUCCION DE LA POBLACION, POR EDAD Y SEXO | | | | | | | | |
|---|------------------|-------------------|------------|--------------------|-----------|----------------------|-----------|--|
| EDAD AÑOS | Total General | NIVEL EDUCACIONAL | | | | | Sin datos | |
| | | * Primario | Secundario | Univer- sitario | Especial | Sin ins- trucción | | |
| Totales | | | | | | | | |
| 6 | 227 | 29 | — | — | — | 196 | 2 | |
| 7 a 9 | 621 | 343 | — | — | — | 275 | 3 | |
| 10 a 14 | 821 | 568 | 4 | — | 1 | 242 | 6 | |
| 15 a 19 | 628 | 393 | 23 | — | 3 | 202 | 7 | |
| 20 a 24 | 621 | 359 | 36 | 3 | 6 | 208 | 9 | |
| 25 a 29 | 452 | 236 | 27 | 1 | 1 | 177 | 10 | |
| 30 a 34 | 398 | 209 | 29 | 1 | 1 | 154 | 4 | |
| 35 a 39 | 422 | 219 | 23 | 1 | 3 | 173 | 3 | |
| 40 a 44 | 340 | 171 | 17 | 4 | 2 | 143 | 3 | |
| 45 a 49 | 234 | 112 | 13 | 5 | 2 | 100 | 2 | |
| 50 a 54 | 256 | 109 | 12 | 2 | 1 | 128 | 4 | |
| 55 a 59 | 166 | 69 | 11 | 1 | 1 | 79 | 5 | |
| 60 a 64 | 197 | 72 | 10 | 2 | — | 107 | 6 | |
| 65 y más | 318 | 112 | 8 | — | 1 | 191 | 6 | |
| Ignorados | 30 | 13 | — | — | — | 12 | 5 | |
| TOTALES | 5.731 | 3.014 | 213 | 20 | 22 | 2.387 | 75 | |
| Hombres | | | | | | | | |
| 6 | 111 | 15 | — | — | — | 95 | 1 | |
| 7 a 9 | 325 | 187 | — | — | — | 138 | — | |
| 10 a 14 | 433 | 289 | 3 | — | — | 138 | 3 | |
| 15 a 19 | 376 | 213 | 10 | — | 1 | 151 | 1 | |
| 20 a 24 | 335 | 197 | 10 | 2 | 4 | 117 | 5 | |
| 25 a 29 | 250 | 116 | 16 | 1 | — | 109 | 8 | |
| 30 a 34 | 208 | 108 | 16 | 1 | — | 81 | 2 | |
| 35 a 39 | 228 | 113 | 11 | 1 | 2 | 98 | 3 | |
| 40 a 44 | 187 | 95 | 8 | 4 | 2 | 77 | 1 | |
| 45 a 49 | 128 | 65 | 6 | 2 | 2 | 52 | 1 | |
| 50 a 54 | 138 | 63 | 7 | 2 | — | 63 | 3 | |
| 55 a 59 | 79 | 34 | 7 | — | 1 | 33 | 4 | |
| 60 a 64 | 81 | 31 | 5 | 1 | — | 39 | 5 | |
| 65 y más | 161 | 70 | 1 | — | — | 88 | 2 | |
| Ignorados | 15 | 8 | — | — | — | 4 | 3 | |
| TOTALES | 3.055 | 1.604 | 100 | 14 | 12 | 1.283 | 42 | |
| Mujeres | | | | | | | | |
| 6 | 116 | 14 | — | — | — | 101 | 1 | |
| 7 a 9 | 296 | 156 | — | — | — | 137 | 3 | |
| 10 a 14 | 388 | 279 | 1 | — | 1 | 104 | 3 | |
| 15 a 19 | 252 | 180 | 13 | — | 2 | 51 | 6 | |
| 20 a 24 | 286 | 162 | 26 | 1 | 2 | 91 | 4 | |
| 25 a 29 | 202 | 120 | 11 | — | 1 | 68 | 2 | |
| 30 a 34 | 190 | 101 | 13 | — | 1 | 73 | 2 | |
| 35 a 39 | 194 | 106 | 12 | — | 1 | 75 | — | |
| 40 a 44 | 153 | 76 | 9 | — | — | 66 | 2 | |
| 45 a 49 | 106 | 47 | 7 | 3 | — | 48 | 1 | |
| 50 a 54 | 118 | 46 | 5 | — | 1 | 65 | 1 | |
| 55 a 59 | 87 | 35 | 4 | 1 | — | 46 | 1 | |
| 60 a 64 | 116 | 41 | 5 | 1 | — | 68 | 1 | |
| 65 y más | 157 | 42 | 7 | — | 1 | 103 | 4 | |
| Ignorados | 15 | 5 | — | — | — | 8 | 2 | |
| TOTALES | 2.676 | 1.410 | 113 | 6 | 10 | 1.104 | 33 | |

* En estas cifras está incluida la población escolar que a la fecha del Censo cursaba su primer año.

Comuna de Marchigüe

Cuadro N.º 6

| CLASE DE INSTRUCCION DE LA POBLACION, POR EDAD Y SEXO | | | | | | | | |
|---|------------------|---------------------------------|-----------------|--------------------|----------|----------------------|----------------------|-----------|
| EDAD AÑOS | Total general | N I V E L E D U C A C I O N A L | | | | | Sin ins- trucción | Sin datos |
| | | Primario | Secun- dario | Univer- sitario | Especial | Sin ins- trucción | | |

Totales

| | | | | | | | |
|-----------|-------|-------|----|----|----|-------|----|
| 7 a 6 | 143 | 25 | — | — | — | 118 | — |
| 10 a 9 | 345 | 228 | — | — | — | 116 | 1 |
| 15 a 14 | 513 | 398 | 1 | — | 1 | 113 | — |
| 20 a 19 | 391 | 297 | 7 | — | 1 | 83 | 3 |
| 25 a 24 | 360 | 255 | 16 | 1 | 6 | 81 | 1 |
| 30 a 29 | 247 | 157 | 13 | 2 | 2 | 70 | 3 |
| 35 a 34 | 255 | 163 | 10 | 2 | 1 | 78 | 1 |
| 40 a 39 | 223 | 136 | 11 | 1 | — | 74 | 1 |
| 45 a 44 | 204 | 112 | 5 | 2 | 2 | 78 | 5 |
| 50 a 49 | 163 | 92 | 9 | — | 2 | 57 | 3 |
| 55 a 54 | 162 | 87 | 5 | 3 | — | 66 | 1 |
| 60 a 59 | 135 | 63 | 5 | — | 1 | 64 | 2 |
| 65 y más | 114 | 56 | 2 | — | 1 | 53 | 2 |
| Ignorados | 231 | 95 | 1 | — | 2 | 129 | 4 |
| TOTALES | 3.489 | 2.164 | 85 | 11 | 19 | 1.180 | 30 |

Hombres

| | | | | | | | |
|-----------|-------|-------|----|---|----|-----|----|
| 7 a 6 | 77 | 6 | — | — | — | 71 | — |
| 10 a 9 | 169 | 115 | — | — | — | 54 | — |
| 15 a 14 | 287 | 222 | 1 | — | 1 | 63 | — |
| 20 a 19 | 212 | 147 | 4 | — | 1 | 59 | 1 |
| 25 a 24 | 181 | 124 | 4 | — | 2 | 51 | — |
| 30 a 29 | 125 | 74 | 7 | 2 | 1 | 39 | 2 |
| 35 a 34 | 121 | 82 | 7 | 1 | 1 | 29 | 1 |
| 40 a 39 | 120 | 68 | 8 | 1 | — | 43 | — |
| 45 a 44 | 94 | 51 | 3 | 2 | 2 | 33 | 3 |
| 50 a 49 | 82 | 43 | 7 | — | 1 | 29 | 2 |
| 55 a 54 | 81 | 40 | 1 | 3 | — | 37 | — |
| 60 a 59 | 74 | 34 | 4 | — | 1 | 34 | 1 |
| 65 y más | 54 | 31 | 1 | — | 1 | 20 | 1 |
| Ignorados | 115 | 52 | 1 | — | 2 | 58 | 2 |
| TOTALES | 1.793 | 1.089 | 48 | 9 | 13 | 620 | 14 |

Mujeres

| | | | | | | | |
|-----------|-------|-------|----|---|---|-----|----|
| 7 a 6 | 66 | 19 | — | — | — | 47 | — |
| 10 a 9 | 176 | 113 | — | — | — | 62 | 1 |
| 15 a 14 | 226 | 176 | — | — | — | 50 | — |
| 20 a 19 | 179 | 150 | 3 | — | — | 24 | 2 |
| 25 a 24 | 179 | 131 | 12 | 1 | 4 | 30 | 1 |
| 30 a 29 | 122 | 83 | 6 | — | 1 | 31 | 1 |
| 35 a 34 | 134 | 81 | 3 | 1 | — | 49 | — |
| 40 a 39 | 103 | 68 | 3 | — | — | 31 | 1 |
| 45 a 44 | 110 | 61 | 2 | — | — | 45 | 2 |
| 50 a 49 | 81 | 49 | 2 | — | 1 | 28 | 1 |
| 55 a 54 | 81 | 47 | 4 | — | — | 29 | 1 |
| 60 a 59 | 61 | 29 | 1 | — | — | 30 | 1 |
| 65 y más | 60 | 29 | 1 | — | — | 33 | 1 |
| Ignorados | 116 | 43 | — | — | — | 71 | 2 |
| TOTALES | 1.696 | 1.075 | 37 | 2 | 6 | 560 | 16 |

* En estas cifras está incluida la población escolar que a la fecha del Censo cursaba su primer año.

Comuna de Rosario

Cuadro N.º 6

| CLASE DE INSTRUCCION DE LA POBLACION, POR EDAD Y SEXO | | | | | | | | |
|---|------------------|-------------------|-----------------|--------------------|----------|--|----------------------|-----------|
| EDAD AÑOS | Total General | NIVEL EDUCACIONAL | | | | | Sin ins- trucción | Sin datos |
| | | Primario | Secun- dario | Univer- sitario | Especial | | | |

Totales

| | | | | | | | | |
|----------------|-------|--------------|--------------|-----------|----------|-----------|--------------|------------|
| | 6 | 109 | 16 | — | — | — | 93 | — |
| 7 | a 9 | 309 | 160 | — | — | — | 143 | 6 |
| 10 | a 14 | 340 | 237 | — | — | — | 99 | 4 |
| 15 | a 19 | 291 | 186 | 3 | — | 2 | 89 | 11 |
| 20 | a 24 | 220 | 127 | 9 | — | 3 | 73 | 8 |
| 25 | a 29 | 223 | 112 | 5 | — | 1 | 95 | 10 |
| 30 | a 34 | 208 | 96 | 4 | — | 1 | 95 | 12 |
| 35 | a 39 | 164 | 85 | 14 | — | — | 57 | 8 |
| 40 | a 44 | 135 | 58 | 9 | — | — | 63 | 5 |
| 45 | a 49 | 93 | 43 | 4 | — | — | 39 | 7 |
| 50 | a 54 | 115 | 57 | 3 | 1 | 2 | 44 | 8 |
| 55 | a 59 | 77 | 35 | 2 | 1 | — | 35 | 4 |
| 60 | a 64 | 123 | 45 | 1 | — | — | 70 | 7 |
| 65 | y más | 202 | 64 | 5 | 1 | 1 | 118 | 13 |
| Ignorados | | 11 | 4 | — | — | — | 4 | 3 |
| TOTALES | | 2.620 | 1.325 | 59 | 3 | 10 | 1.117 | 106 |

Hombres

| | | | | | | | | |
|----------------|-------|--------------|------------|-----------|----------|----------|------------|-----------|
| | 6 | 53 | 6 | — | — | — | 47 | — |
| 7 | a 9 | 156 | 78 | — | — | — | 75 | 3 |
| 10 | a 14 | 164 | 113 | — | — | — | 50 | 1 |
| 15 | a 19 | 147 | 93 | 2 | — | 2 | 44 | 6 |
| 20 | a 24 | 113 | 63 | 4 | — | 1 | 42 | 3 |
| 25 | a 29 | 119 | 49 | 2 | — | 1 | 61 | 6 |
| 30 | a 34 | 91 | 39 | 3 | — | — | 41 | 8 |
| 35 | a 39 | 81 | 38 | 10 | — | — | 28 | 5 |
| 40 | a 44 | 68 | 27 | 3 | — | — | 36 | 2 |
| 45 | a 49 | 47 | 19 | 2 | — | — | 22 | 4 |
| 50 | a 54 | 59 | 28 | 1 | — | 2 | 24 | 4 |
| 55 | a 59 | 32 | 14 | 1 | 1 | — | 16 | — |
| 60 | a 64 | 45 | 19 | 1 | — | — | 24 | 1 |
| 65 | y más | 77 | 23 | 2 | — | 1 | 47 | 4 |
| Ignorados | | 5 | 2 | — | — | — | 1 | 2 |
| TOTALES | | 1.257 | 611 | 31 | 1 | 7 | 558 | 49 |

Mujeres

| | | | | | | | | |
|----------------|-------|--------------|------------|-----------|----------|----------|------------|-----------|
| | 6 | 56 | 10 | — | — | — | 46 | — |
| 7 | a 9 | 153 | 82 | — | — | — | 68 | 3 |
| 10 | a 14 | 176 | 124 | — | — | — | 49 | 3 |
| 15 | a 19 | 144 | 93 | 1 | — | — | 45 | 5 |
| 20 | a 24 | 107 | 64 | 5 | — | 2 | 31 | 5 |
| 25 | a 29 | 104 | 63 | 3 | — | — | 34 | 4 |
| 30 | a 34 | 117 | 57 | 1 | — | 1 | 54 | 4 |
| 35 | a 39 | 83 | 47 | 4 | — | — | 29 | 3 |
| 40 | a 44 | 67 | 31 | 6 | — | — | 27 | 3 |
| 45 | a 49 | 46 | 24 | 2 | — | — | 17 | 3 |
| 50 | a 54 | 56 | 29 | 2 | 1 | — | 20 | 4 |
| 55 | a 59 | 45 | 21 | 1 | — | — | 19 | 4 |
| 60 | a 64 | 78 | 26 | — | — | — | 46 | 6 |
| 65 | y más | 125 | 41 | 3 | 1 | — | 71 | 9 |
| Ignorados | | 6 | 2 | — | — | — | 3 | 1 |
| TOTALES | | 1.363 | 714 | 28 | 2 | 3 | 559 | 57 |

* En estas cifras está incluida la población escolar que a la fecha del Censo cursaba su primer año.

Comuna de Pichilemu

Cuadro N.º 6

| CLASE DE INSTRUCCION DE LA POBLACION, POR EDAD Y SEXO | | | | | | | | |
|---|------------------|-----------------------------------|-----------------|--------------------|----------|--|----------------------|-----------|
| EDAD AÑOS | Total General | N I V E L E D U C A C I O N A L | | | | | Sin ins- trucción | Sin datos |
| | | * Primario | Secun- dario | Univer- sitario | Especial | | | |

Totales

| | | | | | | | | |
|----------------|-------|--------------|--------------|------------|-----------|-----------|--------------|------------|
| | 6 | 238 | 36 | — | — | — | 194 | 8 |
| 7 | a 9 | 648 | 244 | — | — | — | 388 | 16 |
| 10 | a 14 | 884 | 562 | 4 | — | 1 | 278 | 39 |
| 15 | a 19 | 660 | 404 | 18 | — | 8 | 197 | 33 |
| 20 | a 24 | 620 | 354 | 24 | 5 | 3 | 206 | 28 |
| 25 | a 29 | 458 | 251 | 16 | 4 | 2 | 159 | 26 |
| 30 | a 34 | 381 | 195 | 22 | 1 | 2 | 140 | 21 |
| 35 | a 39 | 332 | 185 | 21 | 1 | 3 | 99 | 23 |
| 40 | a 44 | 341 | 168 | 17 | 2 | — | 137 | 17 |
| 45 | a 49 | 269 | 126 | 14 | 1 | — | 116 | 12 |
| 50 | a 54 | 277 | 118 | 12 | — | 2 | 130 | 15 |
| 55 | a 59 | 196 | 86 | 5 | 1 | — | 97 | 7 |
| 60 | a 64 | 183 | 62 | 7 | 2 | 1 | 100 | 11 |
| 65 | y más | 366 | 129 | 11 | 2 | — | 201 | 23 |
| Ignorados | | 3 | — | — | — | — | 1 | 2 |
| TOTALES | | 5.856 | 2.920 | 171 | 19 | 22 | 2.443 | 281 |

Hombres

| | | | | | | | | |
|----------------|-------|--------------|--------------|-----------|-----------|-----------|--------------|------------|
| | 6 | 114 | 13 | — | — | — | 96 | 5 |
| 7 | a 9 | 340 | 116 | — | — | — | 217 | 7 |
| 10 | a 14 | 446 | 284 | 2 | — | 1 | 139 | 20 |
| 15 | a 19 | 326 | 194 | 7 | — | 3 | 108 | 14 |
| 20 | a 24 | 324 | 173 | 14 | 2 | 2 | 115 | 18 |
| 25 | a 29 | 217 | 119 | 5 | 2 | 2 | 81 | 8 |
| 30 | a 34 | 201 | 101 | 12 | — | 1 | 71 | 16 |
| 35 | a 39 | 172 | 91 | 14 | 1 | 2 | 52 | 12 |
| 40 | a 44 | 166 | 82 | 8 | 2 | — | 70 | 4 |
| 45 | a 49 | 122 | 59 | 9 | 1 | — | 46 | 7 |
| 50 | a 54 | 137 | 60 | 9 | — | 1 | 58 | 9 |
| 55 | a 59 | 99 | 46 | — | 1 | — | 49 | 3 |
| 60 | a 64 | 86 | 37 | 4 | 2 | 1 | 38 | 4 |
| 65 | y más | 151 | 63 | 3 | 1 | — | 74 | 10 |
| Ignorados | | — | — | — | — | — | — | — |
| TOTALES | | 2.901 | 1.438 | 87 | 12 | 13 | 1.214 | 137 |

Mujeres

| | | | | | | | | |
|----------------|-------|--------------|--------------|-----------|----------|----------|--------------|------------|
| | 6 | 124 | 23 | — | — | — | 98 | 3 |
| 7 | a 9 | 308 | 128 | — | — | — | 171 | 9 |
| 10 | a 14 | 438 | 278 | 2 | — | — | 139 | 19 |
| 15 | a 19 | 334 | 210 | 11 | — | 5 | 89 | 19 |
| 20 | a 24 | 296 | 181 | 10 | 3 | 1 | 91 | 10 |
| 25 | a 29 | 241 | 132 | 11 | 2 | — | 78 | 18 |
| 30 | a 34 | 180 | 94 | 10 | 1 | 1 | 69 | 5 |
| 35 | a 39 | 160 | 94 | 7 | — | 1 | 47 | 11 |
| 40 | a 44 | 175 | 86 | 9 | — | — | 67 | 13 |
| 45 | a 49 | 147 | 67 | 5 | — | — | 70 | 5 |
| 50 | a 54 | 140 | 58 | 3 | — | 1 | 72 | 6 |
| 55 | a 59 | 97 | 40 | 5 | — | — | 48 | 4 |
| 60 | a 64 | 97 | 25 | 3 | — | — | 62 | 7 |
| 65 | y más | 215 | 66 | 8 | 1 | — | 127 | 13 |
| Ignorados | | 3 | — | — | — | — | 1 | 2 |
| TOTALES | | 2.955 | 1.482 | 84 | 7 | 9 | 1.229 | 144 |

* En estas cifras está incluida la población escolar que a la fecha del Censo cursaba su primer año.

Comuna de Pumanque

Cuadro N.º 6

| CLASE DE INSTRUCCION DE LA POBLACION, POR EDAD Y SEXO | | | | | | | |
|---|------------------|---------------------------------|-----------------|--------------------|----------|----------------------|-----------|
| EDAD AÑOS | Total General | N I V E L E D U C A C I O N A L | | | | | Sin datos |
| | | * Primario | Secun- dario | Univer- sitario | Especial | Sin ins- trucción | |

Totales

| | | | | | | | |
|----------------|--------------|--------------|------------|-----------|-----------|--------------|-----------|
| 7 a 6 | 92 | 14 | — | — | — | 78 | — |
| 10 a 9 | 257 | 94 | — | — | — | 161 | 2 |
| 15 a 14 | 409 | 229 | 1 | — | — | 172 | 7 |
| 20 a 19 | 289 | 150 | 9 | — | — | 126 | 3 |
| 25 a 24 | 239 | 125 | 10 | 1 | 4 | 94 | 5 |
| 30 a 29 | 183 | 62 | 11 | 3 | — | 101 | 6 |
| 35 a 34 | 171 | 93 | 5 | 1 | 2 | 66 | 4 |
| 40 a 39 | 137 | 64 | 10 | — | — | 60 | 3 |
| 45 a 44 | 155 | 62 | 6 | 1 | — | 82 | 4 |
| 50 a 49 | 105 | 49 | 12 | 1 | 1 | 41 | 1 |
| 55 a 54 | 116 | 44 | 13 | 1 | 1 | 55 | 2 |
| 60 a 59 | 90 | 41 | 7 | 1 | 2 | 37 | 2 |
| 65 a 64 | 107 | 37 | 10 | 2 | — | 55 | 3 |
| 65 y más | 191 | 68 | 9 | — | — | 110 | 4 |
| Ignorados | 7 | 3 | — | — | — | 3 | 1 |
| TOTALES | 2.548 | 1.135 | 103 | 11 | 11 | 1.241 | 47 |

Hombres

| | | | | | | | |
|----------------|--------------|------------|-----------|----------|----------|------------|-----------|
| 7 a 6 | 48 | 7 | — | — | — | 41 | — |
| 10 a 9 | 137 | 54 | — | — | — | 82 | 1 |
| 15 a 14 | 183 | 93 | 1 | — | — | 85 | 4 |
| 20 a 19 | 144 | 56 | 6 | — | — | 80 | 2 |
| 25 a 24 | 132 | 68 | 4 | 1 | 3 | 56 | — |
| 30 a 29 | 96 | 33 | 6 | 1 | — | 52 | 4 |
| 35 a 34 | 84 | 44 | 2 | 1 | 1 | 34 | 2 |
| 40 a 39 | 75 | 37 | 6 | — | — | 31 | 1 |
| 45 a 44 | 79 | 35 | 5 | 1 | — | 37 | 1 |
| 50 a 49 | 51 | 26 | 3 | — | — | 22 | — |
| 55 a 54 | 44 | 21 | 2 | — | 1 | 18 | 2 |
| 60 a 59 | 40 | 20 | 2 | 1 | 2 | 15 | — |
| 65 a 64 | 57 | 24 | 8 | 1 | — | 22 | 2 |
| 65 y más | 92 | 36 | 6 | — | — | 50 | — |
| Ignorados | 5 | 2 | — | — | — | 2 | 1 |
| TOTALES | 1.267 | 556 | 51 | 6 | 7 | 627 | 20 |

Mujeres

| | | | | | | | |
|----------------|--------------|------------|-----------|----------|----------|------------|-----------|
| 7 a 6 | 44 | 7 | — | — | — | 37 | — |
| 10 a 9 | 120 | 40 | — | — | — | 79 | 1 |
| 15 a 14 | 226 | 136 | — | — | — | 87 | 3 |
| 20 a 19 | 145 | 94 | 3 | — | 1 | 46 | 1 |
| 25 a 24 | 107 | 57 | 6 | — | 1 | 38 | 5 |
| 30 a 29 | 87 | 29 | 5 | 2 | — | 49 | 2 |
| 35 a 34 | 87 | 49 | 3 | — | 1 | 32 | 2 |
| 40 a 39 | 62 | 27 | 4 | — | — | 29 | 2 |
| 45 a 44 | 76 | 27 | 1 | — | — | 45 | 3 |
| 50 a 49 | 54 | 23 | 9 | 1 | 1 | 19 | 1 |
| 55 a 54 | 72 | 23 | 11 | 1 | — | 37 | — |
| 60 a 59 | 50 | 21 | 5 | — | — | 22 | 2 |
| 65 a 64 | 50 | 13 | 2 | 1 | — | 33 | 1 |
| 65 y más | 99 | 32 | 3 | — | — | 60 | 4 |
| Ignorados | 2 | 1 | — | — | — | 1 | — |
| TOTALES | 1.281 | 579 | 52 | 5 | 4 | 614 | 27 |

* En estas cifras está incluida la población escolar que a la fecha del Censo cursaba su primer año.

| CLASE DE INSTRUCCION DE LA POBLACION, POR EDAD Y SEXO | | | | | | | | |
|---|------------------|-------------------|-----------------|--------------------|-----------|--------------|----------------------|-----------|
| EDAD AÑOS | Total General | NIVEL EDUCACIONAL | | | | | Sin ins- trucción | Sin datos |
| | | Primario | Secun- dario | Univer- sitario | Especial | | | |
| Totales | | | | | | | | |
| 7 a 6 | 339 | 34 | — | — | — | 293 | 12 | |
| 10 a 9 | 886 | 372 | — | — | — | 491 | 23 | |
| 15 a 14 | 1.168 | 766 | 13 | — | — | 374 | 15 | |
| 20 a 19 | 1.009 | 607 | 36 | — | 2 | 341 | 23 | |
| 25 a 24 | 837 | 448 | 51 | 10 | 5 | 301 | 22 | |
| 30 a 29 | 679 | 377 | 28 | 6 | 2 | 251 | 15 | |
| 35 a 34 | 607 | 297 | 34 | 5 | 4 | 255 | 12 | |
| 40 a 39 | 594 | 287 | 28 | 6 | 3 | 254 | 16 | |
| 45 a 44 | 500 | 235 | 29 | 6 | 3 | 214 | 13 | |
| 50 a 49 | 412 | 208 | 23 | 6 | 3 | 161 | 11 | |
| 55 a 54 | 425 | 211 | 19 | 5 | 4 | 172 | 14 | |
| 60 a 59 | 264 | 129 | 13 | 2 | 1 | 111 | 8 | |
| 65 y más | 330 | 148 | 13 | — | 2 | 159 | 8 | |
| Ignorados | 528 | 215 | 19 | 5 | — | 275 | 14 | |
| | 4 | 1 | — | — | — | — | 3 | |
| TOTALES | 8.582 | 4.335 | 306 | 51 | 29 | 3.652 | 209 | |
| Hombres | | | | | | | | |
| 7 a 6 | 168 | 19 | — | — | — | 144 | 5 | |
| 10 a 9 | 451 | 193 | — | — | — | 248 | 10 | |
| 15 a 14 | 607 | 396 | 7 | — | — | 197 | 7 | |
| 20 a 19 | 548 | 310 | 16 | — | — | 210 | 12 | |
| 25 a 24 | 448 | 230 | 29 | 4 | 4 | 171 | 10 | |
| 30 a 29 | 345 | 189 | 10 | 3 | 1 | 136 | 6 | |
| 35 a 34 | 331 | 169 | 15 | 3 | 1 | 139 | 4 | |
| 40 a 39 | 310 | 145 | 14 | 4 | 2 | 133 | 12 | |
| 45 a 44 | 286 | 133 | 19 | 5 | 2 | 121 | 6 | |
| 50 a 49 | 199 | 100 | 13 | 3 | 2 | 77 | 4 | |
| 55 a 54 | 227 | 111 | 10 | 2 | 4 | 92 | 8 | |
| 60 a 59 | 135 | 63 | 6 | 1 | 1 | 59 | 5 | |
| 65 y más | 154 | 74 | 6 | — | 1 | 70 | 3 | |
| Ignorados | 246 | 106 | 4 | 5 | — | 126 | 5 | |
| | 4 | 1 | — | — | — | — | 3 | |
| TOTALES | 4.459 | 2.239 | 149 | 30 | 18 | 1.923 | 100 | |
| Mujeres | | | | | | | | |
| 7 a 6 | 171 | 15 | — | — | — | 149 | 7 | |
| 10 a 9 | 435 | 179 | — | — | — | 243 | 13 | |
| 15 a 14 | 561 | 370 | 6 | — | — | 177 | 8 | |
| 20 a 19 | 461 | 297 | 20 | — | 2 | 131 | 11 | |
| 25 a 24 | 389 | 218 | 22 | 6 | 1 | 130 | 12 | |
| 30 a 29 | 334 | 188 | 18 | 3 | 1 | 115 | 9 | |
| 35 a 34 | 276 | 128 | 19 | 2 | 3 | 116 | 8 | |
| 40 a 39 | 284 | 142 | 14 | 2 | 1 | 121 | 4 | |
| 45 a 44 | 214 | 102 | 10 | 1 | 1 | 93 | 7 | |
| 50 a 49 | 213 | 108 | 10 | 3 | 1 | 84 | 7 | |
| 55 a 54 | 198 | 100 | 9 | 3 | — | 80 | 6 | |
| 60 a 59 | 129 | 66 | 7 | 1 | — | 52 | 3 | |
| 65 y más | 176 | 74 | 7 | — | 1 | 89 | 5 | |
| Ignorados | 282 | 109 | 15 | — | — | 149 | 9 | |
| TOTALES | 4.123 | 2.096 | 157 | 21 | 11 | 1.729 | 109 | |

* En estas cifras está incluida la población escolar que a la fecha del Censo cursaba su primer año.

| CLASE DE INSTRUCCION DE LA POBLACION, POR EDAD Y SEXO | | | | | | | | |
|---|------------------|-------------------|-----------------|--------------------|----------|--|----------------------|-----------|
| EDAD AÑOS | Total General | NIVEL EDUCACIONAL | | | | | Sin ins- trucción | Sin datos |
| | | * Primario | Secun- dario | Univer- sitario | Especial | | | |

Totales

| | | | | | | | |
|----------------|--------------|--------------|-----------|-----------|----------|--------------|------------|
| 7 a 8 | 217 | 9 | — | — | — | 175 | 33 |
| 10 a 9 | 624 | 140 | — | — | — | 439 | 45 |
| 15 a 14 | 861 | 348 | 3 | — | — | 459 | 51 |
| 20 a 19 | 656 | 277 | 12 | — | — | 338 | 29 |
| 25 a 24 | 516 | 220 | 21 | 4 | 2 | 249 | 20 |
| 30 a 29 | 400 | 194 | 11 | 1 | 1 | 179 | 14 |
| 35 a 34 | 350 | 151 | 8 | 1 | — | 175 | 15 |
| 40 a 39 | 322 | 131 | 4 | 1 | 1 | 174 | 11 |
| 45 a 44 | 320 | 128 | 5 | — | — | 179 | 8 |
| 50 a 49 | 277 | 114 | 16 | 2 | — | 134 | 11 |
| 55 a 54 | 224 | 98 | 8 | 2 | — | 110 | 6 |
| 60 a 59 | 173 | 65 | 3 | — | — | 97 | 8 |
| 65 a 64 | 202 | 67 | 1 | 1 | — | 128 | 5 |
| 65 y más | 353 | 106 | 3 | — | — | 221 | 23 |
| Ignorados | 5 | 1 | — | — | — | 2 | 2 |
| TOTALES | 5.500 | 2.049 | 95 | 12 | 4 | 3.059 | 281 |

Hombres

| | | | | | | | |
|----------------|--------------|------------|-----------|----------|----------|--------------|------------|
| 7 a 8 | 100 | 6 | — | — | — | 83 | 11 |
| 10 a 9 | 331 | 80 | — | — | — | 227 | 24 |
| 15 a 14 | 432 | 165 | 1 | — | — | 235 | 31 |
| 20 a 19 | 322 | 108 | 5 | — | — | 193 | 16 |
| 25 a 24 | 263 | 87 | 11 | 3 | 1 | 150 | 11 |
| 30 a 29 | 193 | 81 | 7 | 1 | 1 | 93 | 10 |
| 35 a 34 | 164 | 59 | 5 | 1 | — | 91 | 8 |
| 40 a 39 | 158 | 61 | 2 | 1 | 1 | 89 | 4 |
| 45 a 44 | 148 | 62 | — | — | — | 84 | 2 |
| 50 a 49 | 136 | 62 | 3 | — | — | 65 | 6 |
| 55 a 54 | 97 | 42 | 5 | 2 | — | 46 | 2 |
| 60 a 59 | 82 | 30 | 3 | — | — | 46 | 3 |
| 65 a 64 | 81 | 31 | 1 | — | — | 49 | — |
| 65 y más | 167 | 60 | 2 | — | — | 95 | 10 |
| Ignorados | 3 | 1 | — | — | — | 1 | 1 |
| TOTALES | 2.677 | 935 | 45 | 8 | 3 | 1.547 | 139 |

Mujeres

| | | | | | | | |
|----------------|--------------|--------------|-----------|----------|----------|--------------|------------|
| 7 a 8 | 117 | 3 | — | — | — | 92 | 22 |
| 10 a 9 | 293 | 60 | — | — | — | 212 | 21 |
| 15 a 14 | 429 | 183 | 2 | — | — | 224 | 20 |
| 20 a 19 | 334 | 169 | 7 | — | — | 145 | 13 |
| 25 a 24 | 253 | 133 | 10 | 1 | 1 | 99 | 9 |
| 30 a 29 | 207 | 113 | 4 | — | — | 86 | 4 |
| 35 a 34 | 186 | 92 | 3 | — | — | 84 | 7 |
| 40 a 39 | 164 | 70 | 2 | — | — | 85 | 7 |
| 45 a 44 | 172 | 66 | 5 | — | — | 95 | 6 |
| 50 a 49 | 141 | 52 | 13 | 2 | — | 69 | 5 |
| 55 a 54 | 127 | 56 | 3 | — | — | 64 | 4 |
| 60 a 59 | 91 | 35 | — | — | — | 51 | 5 |
| 65 a 64 | 121 | 36 | — | 1 | — | 79 | 5 |
| 65 y más | 186 | 45 | 1 | — | — | 126 | 13 |
| Ignorados | 2 | — | — | — | — | 1 | 1 |
| TOTALES | 2.823 | 1.114 | 50 | 4 | 1 | 1.512 | 142 |

* En estas cifras está incluida la población escolar que a la fecha del Censo cursaba su primer año.

Comuna de La Estrella

Cuadro N.º 6

| CLASE DE INSTRUCCION DE LA POBLACION, POR EDAD Y SEXO | | | | | | | |
|---|------------------|---------------------------------|-----------------|--------------------|----------|----------------------|-----------|
| EDAD AÑOS | Total General | N I V E L E D U C A C I O N A L | | | | | Sin datos |
| | | * Primario | Secun- dario | Univer- sitario | Especial | Sin ins- trucción | |

Totales

| | | | | | | | | | |
|----------------|---|-----|--------------|--------------|-----------|----------|----------|--------------|-----------|
| 7 | a | 6 | 131 | 25 | — | — | — | 104 | 2 |
| 10 | a | 9 | 338 | 184 | — | — | — | 152 | 2 |
| 15 | a | 14 | 424 | 316 | — | — | — | 104 | 4 |
| 20 | a | 19 | 311 | 224 | 5 | — | — | 80 | 2 |
| 25 | a | 24 | 276 | 173 | 17 | — | — | 85 | 1 |
| 30 | a | 29 | 204 | 128 | 10 | — | 1 | 65 | — |
| 35 | a | 34 | 214 | 128 | 7 | 1 | 1 | 76 | 1 |
| 40 | a | 39 | 209 | 133 | 9 | 2 | — | 65 | — |
| 45 | a | 44 | 207 | 119 | 9 | — | 1 | 78 | — |
| 50 | a | 49 | 122 | 65 | 3 | — | — | 54 | — |
| 55 | a | 54 | 127 | 66 | 4 | 3 | — | 54 | — |
| 60 | a | 59 | 95 | 46 | 5 | — | — | 44 | — |
| 65 | a | 64 | 100 | 36 | 3 | 1 | — | 60 | — |
| 65 | y | más | 174 | 66 | 4 | 1 | — | 101 | 2 |
| Ignorados | | | 2 | — | — | — | — | 2 | — |
| TOTALES | | | 2.934 | 1.709 | 76 | 8 | 3 | 1.124 | 14 |

Hombres

| | | | | | | | | | |
|----------------|---|-----|--------------|------------|-----------|----------|----------|------------|----------|
| 7 | a | 6 | 69 | 13 | — | — | — | 56 | — |
| 10 | a | 9 | 175 | 96 | — | — | — | 79 | — |
| 15 | a | 14 | 224 | 167 | — | — | — | 54 | 3 |
| 20 | a | 19 | 174 | 119 | 1 | — | — | 52 | 2 |
| 25 | a | 24 | 136 | 74 | 10 | — | — | 52 | — |
| 30 | a | 29 | 105 | 64 | 3 | — | — | 38 | — |
| 35 | a | 34 | 113 | 66 | 4 | 1 | 1 | 40 | 1 |
| 40 | a | 39 | 107 | 69 | 5 | 1 | — | 32 | — |
| 45 | a | 44 | 103 | 53 | 5 | — | 1 | 44 | — |
| 50 | a | 49 | 70 | 35 | 1 | — | — | 34 | — |
| 55 | a | 54 | 60 | 36 | 1 | 2 | — | 21 | — |
| 60 | a | 59 | 35 | 19 | 2 | — | — | 14 | — |
| 65 | a | 64 | 45 | 18 | 1 | 1 | — | 25 | — |
| 65 | y | más | 71 | 25 | — | 1 | — | 44 | 1 |
| Ignorados | | | — | — | — | — | — | — | — |
| TOTALES | | | 1.487 | 854 | 33 | 6 | 2 | 585 | 7 |

Mujeres

| | | | | | | | | | |
|----------------|---|-----|--------------|------------|-----------|----------|----------|------------|----------|
| 7 | a | 6 | 62 | 12 | — | — | — | 48 | 2 |
| 10 | a | 9 | 163 | 88 | — | — | — | 73 | 2 |
| 15 | a | 14 | 200 | 149 | — | — | — | 50 | 1 |
| 20 | a | 19 | 137 | 105 | 4 | — | — | 28 | — |
| 25 | a | 24 | 140 | 99 | 7 | — | — | 33 | 1 |
| 30 | a | 29 | 99 | 64 | 7 | — | 1 | 27 | — |
| 35 | a | 34 | 101 | 62 | 3 | — | — | 36 | — |
| 40 | a | 39 | 102 | 64 | 4 | 1 | — | 33 | — |
| 45 | a | 44 | 104 | 66 | 4 | — | — | 34 | — |
| 50 | a | 49 | 52 | 30 | 2 | — | — | 20 | — |
| 55 | a | 54 | 67 | 30 | 3 | 1 | — | 33 | — |
| 60 | a | 59 | 60 | 27 | 3 | — | — | 30 | — |
| 65 | a | 64 | 55 | 18 | 2 | — | — | 35 | — |
| 65 | y | más | 103 | 41 | 4 | — | — | 57 | 1 |
| Ignorados | | | 2 | — | — | — | — | 2 | — |
| TOTALES | | | 1.447 | 855 | 43 | 2 | 1 | 539 | 7 |

* En estas cifras está incluida la población escolar que a la fecha del Censo cursaba su primer año.

Comuna de San Fernando

Cuadro N.º 6

| CLASE DE INSTRUCCION DE LA POBLACION, POR EDAD, Y SEXO | | | | | | | | |
|--|------------------|-------------------|-----------------|--------------------|------------|----------------------|----------------------|-----------|
| EDAD AÑOS | Total General | NIVEL EDUCACIONAL | | | | | Sin ins- trucción | Sin datos |
| | | Primario | Secun- dario | Univer- sitario | Especial | Sin ins- trucción | | |
| Totales | | | | | | | | |
| 6 | 902 | 243 | — | — | — | 644 | 15 | |
| 7 a 9 | 2.489 | 1.784 | — | — | — | 683 | 22 | |
| 10 a 14 | 3.943 | 2.913 | 520 | — | — | 451 | 22 | |
| 15 a 19 | 3.218 | 1.730 | 824 | 5 | 165 | 443 | 51 | |
| 20 a 24 | 3.113 | 1.795 | 644 | 26 | 96 | 485 | 67 | |
| 25 a 29 | 2.241 | 1.190 | 470 | 36 | 67 | 438 | 40 | |
| 30 a 34 | 1.890 | 1.018 | 365 | 35 | 40 | 404 | 28 | |
| 35 a 39 | 1.959 | 1.030 | 352 | 38 | 40 | 458 | 41 | |
| 40 a 44 | 1.697 | 861 | 272 | 38 | 43 | 444 | 39 | |
| 45 a 49 | 1.418 | 664 | 223 | 24 | 50 | 431 | 26 | |
| 50 a 54 | 1.239 | 586 | 170 | 21 | 42 | 380 | 40 | |
| 55 a 59 | 814 | 381 | 103 | 16 | 18 | 275 | 21 | |
| 60 a 64 | 918 | 387 | 87 | 11 | 25 | 378 | 30 | |
| 65 y más | 1.338 | 572 | 115 | 12 | 17 | 572 | 50 | |
| Ignorados | 61 | 8 | 5 | 1 | 2 | 5 | 40 | |
| TOTALES | 27.240 | 15.162 | 4.150 | 263 | 642 | 6.491 | 532 | |
| Hombres | | | | | | | | |
| 6 | 466 | 114 | — | — | — | 346 | 6 | |
| 7 a 9 | 1.268 | 912 | — | — | — | 344 | 12 | |
| 10 a 14 | 1.938 | 1.452 | 259 | — | — | 250 | 9 | |
| 15 a 19 | 1.511 | 771 | 395 | 1 | 79 | 243 | 22 | |
| 20 a 24 | 1.573 | 901 | 323 | 16 | 53 | 251 | 29 | |
| 25 a 29 | 1.077 | 581 | 212 | 16 | 39 | 211 | 18 | |
| 30 a 34 | 964 | 521 | 171 | 26 | 19 | 210 | 17 | |
| 35 a 39 | 947 | 484 | 148 | 30 | 15 | 251 | 19 | |
| 40 a 44 | 852 | 427 | 122 | 25 | 21 | 232 | 25 | |
| 45 a 49 | 703 | 323 | 115 | 19 | 27 | 203 | 16 | |
| 50 a 54 | 611 | 285 | 91 | 18 | 26 | 168 | 23 | |
| 55 a 59 | 384 | 173 | 54 | 13 | 11 | 122 | 11 | |
| 60 a 64 | 433 | 188 | 45 | 10 | 13 | 160 | 17 | |
| 65 y más | 613 | 269 | 50 | 11 | 10 | 250 | 23 | |
| Ignorados | 34 | 3 | 1 | — | 1 | — | 29 | |
| TOTALES | 13.424 | 7.404 | 1.986 | 185 | 332 | 3.241 | 276 | |
| Mujeres | | | | | | | | |
| 6 | 436 | 129 | — | — | — | 298 | 9 | |
| 7 a 9 | 1.221 | 872 | — | — | — | 339 | 10 | |
| 10 a 14 | 1.955 | 1.461 | 261 | — | — | 201 | 13 | |
| 15 a 19 | 1.707 | 959 | 429 | 4 | 86 | 200 | 29 | |
| 20 a 24 | 1.540 | 894 | 321 | 10 | 43 | 234 | 38 | |
| 25 a 29 | 1.164 | 609 | 258 | 20 | 28 | 227 | 22 | |
| 30 a 34 | 926 | 497 | 194 | 9 | 21 | 194 | 11 | |
| 35 a 39 | 1.012 | 546 | 204 | 8 | 25 | 207 | 22 | |
| 40 a 44 | 845 | 434 | 150 | 13 | 22 | 212 | 14 | |
| 45 a 49 | 715 | 341 | 108 | 5 | 23 | 228 | 10 | |
| 50 a 54 | 628 | 301 | 79 | 3 | 16 | 212 | 17 | |
| 55 a 59 | 430 | 208 | 49 | 3 | 7 | 153 | 10 | |
| 60 a 64 | 485 | 199 | 42 | 1 | 12 | 218 | 13 | |
| 65 y más | 725 | 303 | 65 | 1 | 7 | 322 | 27 | |
| Ignorados | 27 | 5 | 4 | 1 | 1 | 5 | 11 | |
| TOTALES | 13.816 | 7.758 | 2.164 | 78 | 310 | 3.250 | 256 | |

* En estas cifras está incluida la población escolar que a la fecha del Censo cursaba su primer año.

Comuna de Chimbarongo

Cuadro N.º 6

| CLASE DE INSTRUCCION DE LA POBLACION, POR EDAD Y SEXO | | | | | | | | |
|---|------------------|-------------------|-----------------|--------------------|-----------|----------------------|----------------------|-----------|
| EDAD AÑOS | Total General | NIVEL EDUCACIONAL | | | | | Sin ins- trucción | Sin datos |
| | | * Primario | Secun- dario | Univer- sitario | Especial | Sin ins- trucción | | |
| Totales | | | | | | | | |
| 7 a 6 | 464 | 91 | — | — | — | 366 | 7 | |
| 10 a 9 | 1.222 | 639 | — | — | 1 | 565 | 17 | |
| 15 a 14 | 1.613 | 1.179 | 16 | — | 3 | 404 | 11 | |
| 20 a 19 | 1.351 | 904 | 63 | 5 | 15 | 346 | 18 | |
| 25 a 24 | 1.171 | 711 | 78 | 14 | 15 | 330 | 23 | |
| 30 a 29 | 952 | 563 | 56 | 19 | 3 | 297 | 14 | |
| 35 a 34 | 870 | 500 | 58 | 4 | 8 | 289 | 11 | |
| 40 a 39 | 815 | 435 | 60 | 10 | 5 | 291 | 14 | |
| 45 a 44 | 725 | 351 | 43 | 12 | 7 | 299 | 13 | |
| 50 a 49 | 610 | 296 | 31 | 9 | 8 | 254 | 12 | |
| 55 a 54 | 590 | 270 | 29 | 2 | 9 | 265 | 15 | |
| 60 a 59 | 443 | 197 | 18 | 3 | 2 | 213 | 10 | |
| 65 y más | 486 | 176 | 11 | 3 | 1 | 284 | 11 | |
| Ignorados | 733 | 274 | 17 | 1 | 1 | 423 | 17 | |
| | 38 | 6 | 1 | — | — | 14 | 17 | |
| TOTALES | 12.083 | 6.592 | 481 | 82 | 78 | 4.640 | 210 | |
| Hombres | | | | | | | | |
| 7 a 6 | 222 | 45 | — | — | — | 172 | 5 | |
| 10 a 9 | 623 | 317 | — | — | 1 | 298 | 7 | |
| 15 a 14 | 847 | 633 | 7 | — | 1 | 200 | 6 | |
| 20 a 19 | 741 | 482 | 29 | 3 | 10 | 208 | 9 | |
| 25 a 24 | 601 | 356 | 37 | 8 | 5 | 184 | 11 | |
| 30 a 29 | 506 | 297 | 24 | 17 | 2 | 161 | 5 | |
| 35 a 34 | 489 | 292 | 23 | 4 | 6 | 158 | 6 | |
| 40 a 39 | 437 | 224 | 29 | 6 | — | 171 | 7 | |
| 45 a 44 | 388 | 195 | 28 | 9 | 4 | 147 | 5 | |
| 50 a 49 | 310 | 156 | 18 | 7 | 3 | 119 | 7 | |
| 55 a 54 | 319 | 160 | 17 | 2 | 8 | 125 | 7 | |
| 60 a 59 | 224 | 107 | 8 | 3 | — | 102 | 4 | |
| 65 y más | 260 | 102 | 7 | 3 | 1 | 141 | 6 | |
| Ignorados | 358 | 149 | 6 | 1 | 1 | 195 | 6 | |
| | 23 | 2 | 1 | — | — | 9 | 11 | |
| TOTALES | 6.348 | 3.517 | 234 | 63 | 42 | 2.390 | 102 | |
| Mujeres | | | | | | | | |
| 7 a 6 | 242 | 46 | — | — | — | 194 | 2 | |
| 10 a 9 | 599 | 322 | — | — | — | 267 | 10 | |
| 15 a 14 | 766 | 546 | 9 | — | 2 | 204 | 5 | |
| 20 a 19 | 610 | 422 | 34 | 2 | 5 | 138 | 9 | |
| 25 a 24 | 570 | 355 | 41 | 6 | 10 | 146 | 12 | |
| 30 a 29 | 446 | 266 | 32 | 2 | 1 | 136 | 9 | |
| 35 a 34 | 381 | 208 | 35 | — | 2 | 131 | 5 | |
| 40 a 39 | 378 | 211 | 31 | 4 | 5 | 120 | 7 | |
| 45 a 44 | 337 | 156 | 15 | 3 | 3 | 152 | 8 | |
| 50 a 49 | 300 | 140 | 13 | 2 | 5 | 135 | 5 | |
| 55 a 54 | 271 | 110 | 12 | — | 1 | 140 | 8 | |
| 60 a 59 | 219 | 90 | 10 | — | 2 | 111 | 6 | |
| 65 y más | 226 | 74 | 4 | — | — | 143 | 5 | |
| Ignorados | 375 | 125 | 11 | — | — | 228 | 11 | |
| | 15 | 4 | — | — | — | 5 | 6 | |
| TOTALES | 5.735 | 3.075 | 247 | 19 | 36 | 2.250 | 108 | |

* En estas cifras está incluida la población escolar que a la fecha del Censo cursaba su primer año.

Comuna de Nancagua

Cuadro N.º 6

| CLASE DE INSTRUCCION DE LA POBLACION, POR EDAD Y SEXO | | | | | | | | |
|---|------------------|-------------------|-----------------|--------------------|-----------|----------------------|----------------------|-----------|
| EDAD AÑOS | Total General | NIVEL EDUCACIONAL | | | | | Sin ins- trucción | Sin datos |
| | | Primario | Secun- dario | Univer- sitario | Especial | Sin ins- trucción | | |
| Totales | | | | | | | | |
| 6 | 265 | 47 | — | — | — | — | 215 | 3 |
| 7 a 9 | 772 | 477 | — | — | — | — | 291 | 4 |
| 10 a 14 | 1.067 | 849 | 10 | — | — | 5 | 198 | 5 |
| 15 a 19 | 876 | 619 | 30 | — | — | 7 | 204 | 16 |
| 20 a 24 | 821 | 509 | 50 | 1 | — | 14 | 235 | 12 |
| 25 a 29 | 588 | 359 | 40 | 4 | — | 9 | 170 | 6 |
| 30 a 34 | 495 | 273 | 36 | 6 | — | 9 | 162 | 9 |
| 35 a 39 | 530 | 298 | 31 | 6 | — | 1 | 188 | 6 |
| 40 a 44 | 484 | 259 | 20 | 2 | — | 1 | 190 | 12 |
| 45 a 49 | 409 | 214 | 26 | 2 | — | 5 | 156 | 6 |
| 50 a 54 | 390 | 198 | 16 | 4 | — | 3 | 163 | 6 |
| 55 a 59 | 272 | 150 | 8 | — | — | — | 106 | 8 |
| 60 a 64 | 275 | 116 | 10 | 4 | — | — | 139 | 6 |
| 65 y más | 504 | 217 | 15 | 2 | — | 4 | 257 | 9 |
| Ignorados | 43 | 1 | — | — | — | — | 2 | 40 |
| TOTALES | 7.791 | 4.586 | 292 | 31 | 58 | 2.676 | 148 | |
| Hombres | | | | | | | | |
| 6 | 133 | 24 | — | — | — | — | 107 | 2 |
| 7 a 9 | 385 | 251 | — | — | — | — | 130 | 4 |
| 10 a 14 | 581 | 450 | 7 | — | — | 3 | 117 | 4 |
| 15 a 19 | 478 | 313 | 15 | — | — | 2 | 139 | 9 |
| 20 a 24 | 439 | 260 | 19 | 1 | — | 7 | 144 | 8 |
| 25 a 29 | 311 | 196 | 18 | 2 | — | 3 | 88 | 4 |
| 30 a 34 | 253 | 145 | 18 | 3 | — | 3 | 79 | 5 |
| 35 a 39 | 289 | 154 | 17 | 4 | — | 1 | 110 | 3 |
| 40 a 44 | 254 | 136 | 8 | 2 | — | 1 | 101 | 6 |
| 45 a 49 | 183 | 105 | 13 | 2 | — | 3 | 60 | — |
| 50 a 54 | 212 | 106 | 12 | 2 | — | 3 | 85 | 4 |
| 55 a 59 | 130 | 72 | 6 | — | — | — | 47 | 5 |
| 60 a 64 | 141 | 62 | 6 | 2 | — | — | 68 | 3 |
| 65 y más | 241 | 104 | 10 | 2 | — | 2 | 118 | 5 |
| Ignorados | 36 | — | — | — | — | — | 2 | 34 |
| TOTALES | 4.066 | 2.378 | 149 | 20 | 28 | 1.395 | 96 | |
| Mujeres | | | | | | | | |
| 6 | 132 | 23 | — | — | — | — | 108 | 1 |
| 7 a 9 | 387 | 226 | — | — | — | — | 161 | — |
| 10 a 14 | 486 | 399 | 3 | — | — | 2 | 81 | 1 |
| 15 a 19 | 393 | 306 | 15 | — | — | 5 | 65 | 7 |
| 20 a 24 | 382 | 249 | 31 | — | — | 7 | 91 | 4 |
| 25 a 29 | 277 | 163 | 22 | 2 | — | 6 | 82 | 2 |
| 30 a 34 | 242 | 128 | 18 | 3 | — | 6 | 83 | 4 |
| 35 a 39 | 241 | 144 | 14 | 2 | — | — | 78 | 3 |
| 40 a 44 | 230 | 123 | 12 | — | — | — | 89 | 6 |
| 45 a 49 | 226 | 109 | 13 | — | — | 2 | 96 | 6 |
| 50 a 54 | 178 | 92 | 4 | 2 | — | — | 78 | 2 |
| 55 a 59 | 142 | 78 | 2 | — | — | — | 59 | 3 |
| 60 a 64 | 134 | 54 | 4 | 2 | — | — | 71 | 3 |
| 65 y más | 263 | 113 | 5 | — | — | 2 | 139 | 4 |
| Ignorados | 7 | 1 | — | — | — | — | — | 6 |
| TOTALES | 3.725 | 2.208 | 143 | 11 | 30 | 1.281 | 52 | |

* En estas cifras está incluida la población escolar que a la fecha del Censo cursaba su primer año.

Comuna de Placilla

Cuadro N.º 6

| CLASE DE INSTRUCCION DE LA POBLACION, POR EDAD Y SEXO | | | | | | | | |
|---|------------------|-----------------------------------|-----------------|--------------------|-----------|----------------------|----------------------|-----------|
| EDAD AÑOS | Total General | N I V E L E D U C A C I O N A L | | | | | Sin ins- trucción | Sin datos |
| | | * Primario | Secun- dario | Univer- sitario | Especial | Sin ins- trucción | | |
| 7 a 6 | 176 | 27 | — | — | — | 149 | — | |
| 10 a 9 | 477 | 277 | — | — | — | 193 | 7 | |
| 15 a 14 | 648 | 500 | 11 | — | — | 126 | 11 | |
| 20 a 19 | 530 | 305 | 24 | — | — | 176 | 19 | |
| 25 a 24 | 447 | 249 | 34 | 3 | 6 | 138 | 17 | |
| 30 a 29 | 363 | 209 | 29 | 3 | 1 | 103 | 18 | |
| 35 a 34 | 324 | 183 | 20 | 2 | 1 | 103 | 15 | |
| 40 a 39 | 349 | 179 | 17 | 3 | 3 | 140 | 7 | |
| 45 a 44 | 297 | 147 | 13 | 1 | — | 122 | 14 | |
| 50 a 49 | 227 | 112 | 10 | — | — | 91 | 14 | |
| 55 a 54 | 271 | 123 | 18 | 2 | 1 | 115 | 12 | |
| 60 a 59 | 160 | 75 | 8 | — | — | 70 | 7 | |
| 65 a 64 | 209 | 92 | 6 | — | 1 | 96 | 14 | |
| 65 y más | 354 | 150 | 6 | — | — | 188 | 10 | |
| Ignorados | 13 | 3 | — | — | — | 3 | 7 | |
| TOTALES | 4.845 | 2.631 | 196 | 14 | 19 | 1.813 | 172 | |
| Hombres | | | | | | | | |
| 7 a 6 | 84 | 13 | — | — | — | 71 | — | |
| 10 a 9 | 232 | 144 | — | — | — | 84 | 4 | |
| 15 a 14 | 344 | 253 | 7 | — | — | 78 | 6 | |
| 20 a 19 | 292 | 147 | 14 | — | 4 | 118 | 9 | |
| 25 a 24 | 241 | 128 | 15 | 3 | 3 | 83 | 9 | |
| 30 a 29 | 191 | 104 | 15 | 2 | 1 | 61 | 8 | |
| 35 a 34 | 174 | 90 | 12 | 1 | 1 | 59 | 11 | |
| 40 a 39 | 176 | 87 | 10 | 1 | 2 | 71 | 5 | |
| 45 a 44 | 143 | 71 | 8 | 1 | — | 53 | 10 | |
| 50 a 49 | 117 | 57 | 6 | — | — | 48 | 6 | |
| 55 a 54 | 130 | 67 | 7 | 2 | — | 48 | 6 | |
| 60 a 59 | 74 | 32 | 5 | — | — | 34 | 3 | |
| 65 a 64 | 97 | 44 | 4 | — | 1 | 38 | 10 | |
| 65 y más | 184 | 79 | 5 | — | — | 94 | 6 | |
| Ignorados | 11 | 3 | — | — | — | 1 | 7 | |
| TOTALES | 2.490 | 1.319 | 108 | 10 | 12 | 941 | 100 | |
| Mujeres | | | | | | | | |
| 7 a 6 | 92 | 14 | — | — | — | 78 | — | |
| 10 a 9 | 245 | 133 | — | — | — | 109 | 3 | |
| 15 a 14 | 304 | 247 | 4 | — | — | 48 | 5 | |
| 20 a 19 | 238 | 158 | 10 | — | 2 | 58 | 10 | |
| 25 a 24 | 206 | 121 | 19 | — | 3 | 55 | 8 | |
| 30 a 29 | 172 | 105 | 14 | 1 | — | 42 | 10 | |
| 35 a 34 | 150 | 93 | 8 | 1 | — | 44 | 4 | |
| 40 a 39 | 173 | 92 | 7 | 2 | 1 | 69 | 2 | |
| 45 a 44 | 154 | 76 | 5 | — | — | 69 | 4 | |
| 50 a 49 | 110 | 55 | 4 | — | — | 43 | 8 | |
| 55 a 54 | 141 | 56 | 11 | — | 1 | 67 | 6 | |
| 60 a 59 | 86 | 43 | 3 | — | — | 36 | 4 | |
| 65 a 64 | 112 | 48 | 2 | — | — | 58 | 4 | |
| 65 y más | 170 | 71 | 1 | — | — | 94 | 4 | |
| Ignorados | 2 | — | — | — | — | 2 | — | |
| TOTALES | 2.355 | 1.312 | 88 | 4 | 7 | 872 | 72 | |

* En estas cifras está incluida la población escolar que a la fecha del Censo cursaba su primer año.

Provincia de Colchagua

Resumen por comunas

Cuadro N.º 7

| POBLACION ECONOMICAMENTE ACTIVA E INACTIVA POR GRUPOS DE EDAD Y SEXO SEGUN AREAS DE EMPADRONAMIENTO | | | | | | | |
|---|---------------|------------------|--------|--------|--------------------|--------|--------|
| DIVISION ADMINISTRATIVA | Total General | POBLACION ACTIVA | | | POBLACION INACTIVA | | |
| | | Total | Urbano | Rural | Total | Urbano | Rural |
| Totales | | | | | | | |
| PROVINCIA | 93.038 | 48.550 | 13.410 | 35.140 | 44.488 | 12.369 | 32.119 |
| Depto. Santa Cruz | 50.718 | 26.148 | 4.710 | 21.438 | 24.570 | 4.408 | 20.162 |
| Comunas: | | | | | | | |
| Santa Cruz | 13.919 | 7.081 | 1.653 | 5.428 | 6.838 | 1.486 | 5.352 |
| Palmilla | 7.397 | 4.158 | 378 | 3.780 | 3.239 | 352 | 2.887 |
| Peralillo | 4.533 | 2.407 | 756 | 1.651 | 2.126 | 721 | 1.405 |
| Marchigüe | 2.759 | 1.523 | 242 | 1.281 | 1.236 | 182 | 1.054 |
| Rosario | 2.049 | 995 | 102 | 893 | 1.054 | 99 | 955 |
| Pichilemu | 4.603 | 2.198 | 544 | 1.654 | 2.405 | 623 | 1.782 |
| Pumanque | 2.009 | 959 | 100 | 859 | 1.050 | 122 | 928 |
| Chépica | 6.852 | 3.586 | 805 | 2.781 | 3.266 | 692 | 2.574 |
| Paredones | 4.304 | 2.092 | 130 | 1.962 | 2.212 | 131 | 2.081 |
| La Estrella | 2.293 | 1.149 | — | 1.149 | 1.144 | — | 1.144 |
| Depto. San Fernando | 42.320 | 22.402 | 4.644 | 13.702 | 19.918 | 7.961 | 11.957 |
| Comunas: | | | | | | | |
| San Fernando | 22.304 | 11.918 | 6.548 | 5.370 | 10.386 | 6.059 | 4.327 |
| Chimbarongo | 9.747 | 5.138 | 1.035 | 4.103 | 4.609 | 911 | 3.698 |
| Nancagua | 6.340 | 3.365 | 669 | 2.696 | 2.975 | 505 | 2.470 |
| Placilla | 3.929 | 1.981 | 448 | 1.533 | 1.948 | 486 | 1.462 |
| Hombres | | | | | | | |
| PROVINCIA | 47.432 | 40.027 | 9.181 | 30.846 | 7.405 | 2.579 | 4.826 |
| Depto. Santa Cruz | 26.006 | 22.269 | 3.433 | 18.836 | 3.737 | 923 | 2.814 |
| Comunas: | | | | | | | |
| Santa Cruz | 7.011 | 5.822 | 1.107 | 4.715 | 1.189 | 454 | 735 |
| Palmilla | 4.079 | 3.602 | 287 | 3.315 | 477 | 48 | 429 |
| Peralillo | 2.435 | 2.123 | 603 | 1.520 | 312 | 99 | 213 |
| Marchigüe | 1.424 | 1.245 | 162 | 1.083 | 179 | 37 | 142 |
| Rosario | 985 | 841 | 73 | 768 | 144 | 19 | 125 |
| Pichilemu | 2.258 | 1.870 | 401 | 1.469 | 388 | 126 | 262 |
| Pumanque | 1.002 | 850 | 62 | 788 | 152 | 22 | 130 |
| Chépica | 3.590 | 3.098 | 632 | 2.465 | 492 | 103 | 389 |
| Paredones | 2.065 | 1.804 | 105 | 1.699 | 261 | 15 | 246 |
| La Estrella | 1.157 | 1.014 | — | 1.014 | 143 | — | 143 |
| Depto. San Fernando | 21.426 | 17.758 | 5.748 | 12.010 | 3.668 | 1.856 | 1.812 |
| Comunas: | | | | | | | |
| San Fernando | 10.914 | 8.724 | 4.139 | 4.585 | 2.190 | 1.508 | 682 |
| Chimbarongo | 5.152 | 4.470 | 772 | 3.698 | 682 | 155 | 527 |
| Nancagua | 3.325 | 2.820 | 481 | 2.339 | 505 | 99 | 406 |
| Placilla | 2.035 | 1.744 | 356 | 1.388 | 291 | 94 | 197 |
| Mujeres | | | | | | | |
| Provincia | 45.606 | 8.523 | 4.229 | 4.294 | 37.083 | 9.590 | 27.493 |
| Depto. Santa Cruz | 24.712 | 3.879 | 1.277 | 2.602 | 20.833 | 3.485 | 17.348 |
| Comunas: | | | | | | | |
| Santa Cruz | 6.908 | 1.259 | 546 | 713 | 5.649 | 1.032 | 4.617 |
| Palmilla | 3.318 | 556 | 91 | 465 | 2.762 | 304 | 2.458 |
| Peralillo | 2.098 | 284 | 153 | 131 | 1.814 | 622 | 1.192 |
| Marchigüe | 1.335 | 278 | 80 | 198 | 1.057 | 145 | 912 |
| Rosario | 1.064 | 154 | 29 | 125 | 910 | 80 | 830 |
| Pichilemu | 2.345 | 328 | 143 | 185 | 2.017 | 497 | 1.520 |
| Pumanque | 1.007 | 109 | 38 | 71 | 898 | 100 | 798 |
| Chépica | 3.262 | 488 | 172 | 316 | 2.774 | 589 | 2.185 |
| Paredones | 2.239 | 288 | 25 | 263 | 1.951 | 116 | 1.835 |
| La Estrella | 1.136 | 135 | — | 135 | 1.001 | — | 1.001 |
| Depto. San Fernando | 20.894 | 4.644 | 2.952 | 1.692 | 16.250 | 6.105 | 10.145 |
| Comunas: | | | | | | | |
| San Fernando | 11.390 | 3.194 | 2.409 | 785 | 8.196 | 4.551 | 3.645 |
| Chimbarongo | 4.595 | 668 | 263 | 405 | 3.927 | 756 | 3.171 |
| Nancagua | 3.015 | 545 | 188 | 357 | 2.470 | 406 | 2.064 |
| Placilla | 1.894 | 237 | 92 | 145 | 1.657 | 392 | 1.265 |

Provincia de Colchagua

Cuadro No 7

POBLACION ECONOMICAMENTE ACTIVA E INACTIVA POR GRUPOS DE EDAD Y SEXO SEGUN AREAS DE EMPADRONAMIENTO

| EDAD AÑOS | Total General | POBLACION ACTIVA | | | POBLACION INACTIVA | | | |
|----------------|------------------|------------------|---------------|---------------|--------------------|---------------|---------------|---------------|
| | | Total | Urbano | Rural | Total | Urbano | Rural | |
| Totales | | | | | | | | |
| | 12 | 3.863 | 344 | 38 | 306 | 3.519 | 903 | 2.616 |
| | 13 | 2.875 | 400 | 72 | 328 | 2.475 | 748 | 1.727 |
| | 14 | 2.964 | 813 | 152 | 661 | 2.151 | 664 | 1.487 |
| 15 | a 19 | 13.250 | 7.069 | 1.670 | 5.399 | 6.181 | 1.980 | 4.201 |
| 20 | a 24 | 12.037 | 7.429 | 2.406 | 5.023 | 4.608 | 1.288 | 3.320 |
| 25 | a 29 | 9.131 | 5.457 | 1.615 | 3.842 | 3.674 | 965 | 2.709 |
| 30 | a 34 | 8.051 | 4.800 | 1.439 | 3.361 | 3.251 | 856 | 2.395 |
| 35 | a 39 | 8.031 | 4.809 | 1.429 | 3.380 | 3.222 | 861 | 2.361 |
| 40 | a 44 | 6.980 | 4.160 | 1.204 | 2.956 | 2.820 | 734 | 2.086 |
| 45 | a 49 | 5.606 | 3.275 | 961 | 2.314 | 2.331 | 596 | 1.735 |
| 50 | a 54 | 5.459 | 3.085 | 815 | 2.270 | 2.374 | 631 | 1.743 |
| 55 | a 59 | 3.710 | 1.996 | 496 | 1.500 | 1.714 | 469 | 1.245 |
| 60 | a 64 | 4.117 | 2.115 | 487 | 1.628 | 2.002 | 532 | 1.470 |
| 65 | a 69 | 2.403 | 1.175 | 258 | 917 | 1.228 | 356 | 872 |
| 70 | a 74 | 2.014 | 841 | 183 | 658 | 1.173 | 314 | 859 |
| 75 | y más | 2.298 | 678 | 147 | 531 | 1.620 | 413 | 1.207 |
| | Ignorados | 249 | 104 | 38 | 66 | 145 | 59 | 86 |
| TOTALES | | 93.038 | 48.550 | 13.410 | 35.140 | 44.488 | 12.369 | 32.119 |
| Hombres | | | | | | | | |
| | 12 | 2.015 | 280 | 20 | 260 | 1.735 | 455 | 1.280 |
| | 13 | 1.507 | 316 | 38 | 278 | 1.191 | 357 | 834 |
| | 14 | 1.554 | 653 | 90 | 563 | 901 | 312 | 589 |
| 15 | a 19 | 6.858 | 5.541 | 910 | 4.631 | 1.317 | 690 | 627 |
| 20 | a 24 | 6.289 | 6.000 | 1.585 | 4.415 | 289 | 163 | 126 |
| 25 | a 29 | 4.644 | 4.509 | 1.097 | 3.412 | 135 | 82 | 53 |
| 30 | a 34 | 4.213 | 4.093 | 1.057 | 3.036 | 120 | 63 | 57 |
| 35 | a 39 | 4.120 | 4.017 | 1.023 | 2.994 | 103 | 50 | 53 |
| 40 | a 44 | 3.603 | 3.509 | 885 | 2.624 | 94 | 44 | 50 |
| 45 | a 49 | 2.803 | 2.696 | 688 | 2.008 | 107 | 49 | 58 |
| 50 | a 54 | 2.717 | 2.557 | 589 | 1.968 | 160 | 75 | 85 |
| 55 | a 59 | 1.817 | 1.683 | 364 | 1.319 | 134 | 66 | 68 |
| 60 | a 64 | 1.967 | 1.771 | 354 | 1.417 | 196 | 84 | 112 |
| 65 | a 69 | 1.173 | 1.013 | 201 | 812 | 160 | 73 | 87 |
| 70 | a 74 | 949 | 708 | 139 | 569 | 241 | 77 | 164 |
| 75 | y más | 1.048 | 593 | 115 | 478 | 455 | 104 | 351 |
| | Ignorados | 155 | 88 | 26 | 62 | 67 | 35 | 32 |
| TOTALES | | 47.432 | 40.027 | 9.181 | 30.846 | 7.405 | 2.779 | 4.626 |
| Mujeres | | | | | | | | |
| | 12 | 1.848 | 64 | 18 | 46 | 1.784 | 448 | 1.336 |
| | 13 | 1.368 | 84 | 34 | 50 | 1.284 | 391 | 893 |
| | 14 | 1.410 | 160 | 62 | 98 | 1.250 | 352 | 898 |
| 15 | a 19 | 6.392 | 1.528 | 760 | 768 | 4.864 | 1.290 | 3.574 |
| 20 | a 24 | 5.748 | 1.429 | 821 | 608 | 4.319 | 1.125 | 3.194 |
| 25 | a 29 | 4.487 | 948 | 518 | 430 | 3.539 | 883 | 2.656 |
| 30 | a 34 | 3.838 | 707 | 382 | 325 | 3.131 | 793 | 2.338 |
| 35 | a 39 | 3.911 | 792 | 406 | 386 | 3.119 | 811 | 2.308 |
| 40 | a 44 | 3.377 | 651 | 319 | 332 | 2.726 | 690 | 2.036 |
| 45 | a 49 | 2.803 | 579 | 273 | 306 | 2.224 | 547 | 1.677 |
| 50 | a 54 | 2.742 | 528 | 226 | 302 | 2.214 | 556 | 1.658 |
| 55 | a 59 | 1.893 | 313 | 132 | 181 | 1.580 | 403 | 1.177 |
| 60 | a 64 | 2.150 | 344 | 133 | 211 | 1.806 | 448 | 1.358 |
| 65 | a 69 | 1.230 | 162 | 57 | 105 | 1.068 | 283 | 785 |
| 70 | a 74 | 1.065 | 133 | 44 | 89 | 932 | 237 | 695 |
| 75 | y más | 1.250 | 85 | 32 | 53 | 1.165 | 309 | 856 |
| | Ignorados | 94 | 16 | 12 | 4 | 78 | 24 | 54 |
| TOTALES | | 45.606 | 8.523 | 4.229 | 4.294 | 37.083 | 9.590 | 27.493 |

**POBLACION ECONOMICAMENTE ACTIVA E INACTIVA POR GRUPOS DE EDAD
Y SEXO SEGUN AREAS DE EMPADRONAMIENTO**

| EDAD AÑOS | Total General | POBLACION ACTIVA | | | POBLACION INACTIVA | | |
|----------------|------------------|------------------|--------------|--------------|--------------------|--------------|--------------|
| | | Total | Urbano | Rural | Total | Urbano | Rural |
| Totales | | | | | | | |
| 12 | 566 | 48 | 6 | 42 | 518 | 117 | 401 |
| 13 | 421 | 44 | 13 | 31 | 377 | 90 | 287 |
| 14 | 420 | 113 | 16 | 97 | 307 | 67 | 240 |
| 15 a 19 | 1.975 | 1.011 | 204 | 807 | 964 | 207 | 757 |
| 20 a 24 | 1.823 | 1.088 | 316 | 772 | 735 | 182 | 553 |
| 25 a 29 | 1.385 | 802 | 199 | 603 | 583 | 142 | 441 |
| 30 a 34 | 1.262 | 736 | 191 | 545 | 526 | 120 | 406 |
| 35 a 39 | 1.235 | 698 | 179 | 519 | 537 | 112 | 425 |
| 40 a 44 | 1.000 | 590 | 148 | 442 | 410 | 100 | 310 |
| 45 a 49 | 844 | 487 | 120 | 367 | 357 | 68 | 289 |
| 50 a 54 | 822 | 454 | 93 | 361 | 368 | 73 | 295 |
| 55 a 59 | 571 | 301 | 59 | 242 | 270 | 56 | 214 |
| 60 a 64 | 588 | 298 | 45 | 253 | 290 | 57 | 233 |
| 65 a 69 | 347 | 173 | 21 | 152 | 174 | 38 | 136 |
| 70 a 74 | 285 | 115 | 21 | 94 | 170 | 25 | 145 |
| 75 y más | 356 | 116 | 20 | 96 | 240 | 32 | 208 |
| Ignorados | 19 | 7 | 2 | 5 | 12 | — | 12 |
| TOTALES | 13.919 | 7.081 | 1.653 | 5.428 | 6.838 | 1.486 | 5.352 |

Hombres

| | | | | | | | |
|----------------|--------------|--------------|--------------|--------------|--------------|------------|------------|
| 12 | 285 | 36 | 2 | 34 | 249 | 58 | 191 |
| 13 | 225 | 32 | 9 | 23 | 193 | 49 | 144 |
| 14 | 236 | 94 | 11 | 83 | 142 | 35 | 107 |
| 15 a 19 | 985 | 790 | 104 | 686 | 195 | 84 | 111 |
| 20 a 24 | 943 | 871 | 199 | 672 | 72 | 53 | 19 |
| 25 a 29 | 694 | 648 | 129 | 519 | 46 | 40 | 6 |
| 30 a 34 | 668 | 630 | 138 | 492 | 38 | 29 | 9 |
| 35 a 39 | 618 | 593 | 126 | 467 | 25 | 21 | 4 |
| 40 a 44 | 511 | 490 | 107 | 383 | 21 | 12 | 9 |
| 45 a 49 | 418 | 399 | 83 | 316 | 19 | 14 | 5 |
| 50 a 54 | 385 | 361 | 60 | 301 | 24 | 12 | 12 |
| 55 a 59 | 286 | 261 | 45 | 216 | 25 | 14 | 11 |
| 60 a 64 | 281 | 257 | 37 | 220 | 24 | 7 | 17 |
| 65 a 69 | 167 | 145 | 20 | 125 | 22 | 8 | 14 |
| 70 a 74 | 129 | 102 | 18 | 84 | 27 | 7 | 20 |
| 75 y más | 170 | 106 | 17 | 89 | 64 | 11 | 53 |
| Ignorados | 10 | 7 | 2 | 5 | 3 | — | 3 |
| TOTALES | 7.011 | 5.822 | 1.107 | 4.715 | 1.189 | 454 | 735 |

Mujeres

| | | | | | | | |
|----------------|--------------|--------------|------------|------------|--------------|--------------|--------------|
| 12 | 281 | 12 | 4 | 8 | 269 | 59 | 210 |
| 13 | 196 | 12 | 4 | 8 | 184 | 41 | 143 |
| 14 | 184 | 19 | 5 | 14 | 165 | 32 | 133 |
| 15 a 19 | 990 | 221 | 100 | 121 | 769 | 123 | 646 |
| 20 a 24 | 880 | 217 | 117 | 100 | 663 | 129 | 354 |
| 25 a 29 | 691 | 154 | 70 | 84 | 537 | 102 | 435 |
| 30 a 34 | 594 | 106 | 53 | 53 | 488 | 91 | 397 |
| 35 a 39 | 617 | 105 | 53 | 52 | 512 | 91 | 421 |
| 40 a 44 | 489 | 100 | 41 | 59 | 389 | 88 | 301 |
| 45 a 49 | 426 | 88 | 37 | 51 | 338 | 54 | 284 |
| 50 a 54 | 437 | 93 | 33 | 60 | 344 | 61 | 283 |
| 55 a 59 | 285 | 40 | 14 | 26 | 245 | 42 | 203 |
| 60 a 64 | 307 | 41 | 8 | 33 | 266 | 50 | 216 |
| 65 a 69 | 180 | 28 | 1 | 27 | 152 | 30 | 122 |
| 70 a 74 | 156 | 13 | 3 | 10 | 143 | 18 | 125 |
| 75 y más | 186 | 10 | 3 | 7 | 176 | 21 | 155 |
| Ignorados | 9 | — | — | — | 9 | — | 9 |
| TOTALES | 6.908 | 1.259 | 546 | 713 | 5.649 | 1.032 | 4.617 |

Comuna de Palmilla

Cuadro N.º 7

POBLACION ECONOMICAMENTE ACTIVA E INACTIVA POR GRUPOS DE EDAD Y SEXO SEGUN AREAS DE EMPADRONAMIENTO

| EDAD AÑOS | Total General | POBLACION ACTIVA | | | POBLACION INACTIVA | | | |
|----------------|------------------|------------------|--------------|------------|--------------------|--------------|------------|--------------|
| | | Total | Urbano | Rural | Total | Urbano | Rural | |
| Totales | | | | | | | | |
| | 12 | 347 | 49 | — | 49 | 298 | 34 | 264 |
| | 13 | 237 | 54 | 1 | 53 | 183 | 24 | 159 |
| | 14 | 226 | 72 | 9 | 63 | 154 | 16 | 138 |
| 15 | a 19 | 1.065 | 665 | 51 | 614 | 400 | 50 | 350 |
| 20 | a 24 | 973 | 636 | 57 | 579 | 337 | 44 | 293 |
| 25 | a 29 | 756 | 457 | 34 | 423 | 299 | 22 | 277 |
| 30 | a 34 | 626 | 385 | 34 | 351 | 241 | 25 | 216 |
| 35 | a 39 | 740 | 449 | 48 | 401 | 291 | 34 | 257 |
| 40 | a 44 | 575 | 357 | 30 | 327 | 218 | 27 | 191 |
| 45 | a 49 | 423 | 263 | 26 | 237 | 160 | 10 | 150 |
| 50 | a 54 | 445 | 261 | 32 | 229 | 184 | 13 | 171 |
| 55 | a 59 | 254 | 153 | 13 | 140 | 101 | 13 | 88 |
| 60 | a 64 | 285 | 169 | 17 | 152 | 116 | 10 | 106 |
| 65 | a 69 | 158 | 89 | 8 | 81 | 69 | 8 | 61 |
| 70 | a 74 | 128 | 46 | 4 | 42 | 82 | 15 | 67 |
| 75 | y más | 149 | 47 | 12 | 35 | 102 | 7 | 95 |
| Ignorados | | 10 | 6 | 2 | 4 | 4 | — | 4 |
| TOTALES | | 7.397 | 4.158 | 378 | 3.780 | 3.239 | 352 | 2.887 |

Hombres

| | | | | | | | | |
|----------------|-------|--------------|--------------|------------|--------------|------------|-----------|------------|
| | 12 | 174 | 37 | — | 37 | 137 | 15 | 122 |
| | 13 | 141 | 50 | — | 50 | 91 | 12 | 79 |
| | 14 | 124 | 57 | 4 | 53 | 67 | 5 | 62 |
| 15 | a 19 | 602 | 556 | 32 | 524 | 46 | 5 | 41 |
| 20 | a 24 | 560 | 550 | 38 | 512 | 10 | 1 | 9 |
| 25 | a 29 | 415 | 411 | 30 | 381 | 4 | 1 | 3 |
| 30 | a 34 | 352 | 349 | 29 | 320 | 3 | — | 3 |
| 35 | a 39 | 402 | 396 | 37 | 359 | 6 | — | 6 |
| 40 | a 44 | 324 | 318 | 24 | 294 | 6 | — | 6 |
| 45 | a 49 | 237 | 231 | 24 | 207 | 6 | — | 6 |
| 50 | a 54 | 217 | 208 | 24 | 184 | 9 | — | 9 |
| 55 | a 59 | 143 | 132 | 11 | 121 | 11 | 1 | 10 |
| 60 | a 64 | 152 | 139 | 10 | 129 | 13 | 3 | 10 |
| 65 | a 69 | 96 | 81 | 7 | 74 | 15 | 2 | 13 |
| 70 | a 74 | 57 | 39 | 3 | 36 | 18 | 3 | 15 |
| 75 | y más | 75 | 42 | 12 | 30 | 33 | — | 33 |
| Ignorados | | 8 | 6 | 2 | 4 | 2 | — | 2 |
| TOTALES | | 4.079 | 3.602 | 287 | 3.315 | 477 | 48 | 429 |

Mujeres

| | | | | | | | | |
|----------------|-------|--------------|------------|-----------|------------|--------------|------------|--------------|
| | 12 | 173 | 12 | — | 12 | 161 | 19 | 142 |
| | 13 | 96 | 4 | 1 | 3 | 92 | 12 | 80 |
| | 14 | 102 | 15 | 5 | 10 | 87 | 11 | 76 |
| 15 | a 19 | 463 | 109 | 19 | 90 | 354 | 45 | 309 |
| 20 | a 24 | 413 | 86 | 19 | 67 | 327 | 43 | 284 |
| 25 | a 29 | 341 | 46 | 4 | 42 | 295 | 21 | 274 |
| 30 | a 34 | 274 | 36 | 5 | 31 | 238 | 25 | 213 |
| 35 | a 39 | 338 | 53 | 11 | 42 | 285 | 34 | 251 |
| 40 | a 44 | 251 | 39 | 6 | 33 | 212 | 27 | 185 |
| 45 | a 49 | 186 | 32 | 2 | 30 | 154 | 10 | 144 |
| 50 | a 54 | 228 | 53 | 8 | 45 | 175 | 13 | 162 |
| 55 | a 59 | 111 | 21 | 2 | 19 | 90 | 12 | 78 |
| 60 | a 64 | 133 | 30 | 7 | 23 | 103 | 7 | 96 |
| 65 | a 69 | 62 | 8 | 1 | 7 | 54 | 6 | 48 |
| 70 | a 74 | 71 | 7 | 1 | 6 | 64 | 12 | 52 |
| 75 | y más | 74 | 5 | — | 5 | 69 | 7 | 62 |
| Ignorados | | 2 | — | — | — | 2 | — | 2 |
| TOTALES | | 3.318 | 556 | 91 | 465 | 2.762 | 304 | 2.458 |

Comuna de Peralillo

Cuadro N.º 7

| POBLACION ECONOMICAMENTE ACTIVA E INACTIVA POR GRUPOS DE EDAD Y SEXO SEGUN AREAS DE EMPADRONAMIENTO | | | | | | | | |
|---|---------------|------------------|--------|-------|--------------------|--------|-------|--|
| EDAD AÑOS | Total General | POBLACION ACTIVA | | | POBLACION INACTIVA | | | |
| | | Total | Urbano | Rural | Total | Urbano | Rural | |

Totales

| | | | | | | | | |
|----------------|----|--------------|--------------|------------|--------------|--------------|------------|--------------|
| | 12 | 181 | 20 | 2 | 18 | 161 | 44 | 117 |
| | 13 | 143 | 26 | 9 | 17 | 117 | 39 | 78 |
| | 14 | 147 | 50 | 16 | 34 | 97 | 18 | 79 |
| 15 a | 19 | 628 | 383 | 87 | 296 | 245 | 81 | 164 |
| 20 a | 24 | 621 | 281 | 105 | 276 | 240 | 85 | 155 |
| 25 a | 29 | 452 | 272 | 90 | 182 | 130 | 55 | 125 |
| 30 a | 34 | 398 | 233 | 81 | 152 | 165 | 50 | 115 |
| 35 a | 39 | 422 | 243 | 91 | 152 | 179 | 65 | 114 |
| 40 a | 44 | 340 | 202 | 67 | 135 | 138 | 42 | 96 |
| 45 a | 49 | 234 | 143 | 45 | 98 | 91 | 34 | 57 |
| 50 a | 54 | 256 | 139 | 47 | 92 | 117 | 45 | 72 |
| 55 a | 59 | 166 | 86 | 23 | 63 | 80 | 27 | 53 |
| 60 a | 64 | 197 | 92 | 34 | 58 | 105 | 50 | 55 |
| 65 a | 69 | 106 | 51 | 21 | 30 | 55 | 23 | 32 |
| 70 a | 74 | 98 | 41 | 14 | 27 | 57 | 24 | 33 |
| 75 y más | | 114 | 32 | 18 | 14 | 82 | 36 | 46 |
| Ignorados | | 30 | 13 | 6 | 7 | 17 | 3 | 14 |
| TOTALES | | 4.533 | 2.407 | 756 | 1.651 | 2.126 | 721 | 1.405 |

Hombres

| | | | | | | | | |
|----------------|----|--------------|--------------|------------|--------------|------------|-----------|------------|
| | 12 | 103 | 17 | 1 | 16 | 86 | 23 | 63 |
| | 13 | 73 | 22 | 5 | 17 | 51 | 14 | 37 |
| | 14 | 73 | 42 | 10 | 32 | 31 | 10 | 21 |
| 15 a | 19 | 376 | 334 | 61 | 273 | 42 | 14 | 28 |
| 20 a | 24 | 335 | 329 | 82 | 247 | 6 | 4 | 2 |
| 25 a | 29 | 250 | 247 | 74 | 173 | 3 | 1 | 2 |
| 30 a | 34 | 208 | 205 | 66 | 139 | 3 | — | 3 |
| 35 a | 39 | 228 | 221 | 77 | 144 | 7 | — | 7 |
| 40 a | 44 | 187 | 183 | 56 | 127 | 4 | 1 | 3 |
| 45 a | 49 | 128 | 123 | 35 | 88 | 5 | 2 | 3 |
| 50 a | 54 | 138 | 128 | 43 | 85 | 10 | 5 | 5 |
| 55 a | 59 | 79 | 72 | 18 | 54 | 7 | 2 | 5 |
| 60 a | 64 | 81 | 74 | 23 | 51 | 7 | 4 | 3 |
| 65 a | 69 | 54 | 49 | 19 | 30 | 5 | 3 | 2 |
| 70 a | 74 | 53 | 37 | 11 | 26 | 16 | 7 | 9 |
| 75 y más | | 54 | 28 | 16 | 12 | 26 | 9 | 17 |
| Ignorados | | 15 | 12 | 6 | 6 | 3 | — | 3 |
| TOTALES | | 2.435 | 2.123 | 603 | 1.520 | 312 | 99 | 213 |

Mujeres

| | | | | | | | | |
|----------------|----|--------------|------------|------------|------------|--------------|------------|--------------|
| | 12 | 78 | 3 | 1 | 2 | 75 | 21 | 54 |
| | 13 | 70 | 4 | 4 | — | 66 | 25 | 41 |
| | 14 | 74 | 8 | 6 | 2 | 66 | 8 | 58 |
| 15 a | 19 | 252 | 49 | 26 | 23 | 203 | 67 | 136 |
| 20 a | 24 | 286 | 52 | 23 | 29 | 234 | 81 | 153 |
| 25 a | 29 | 202 | 25 | 16 | 9 | 177 | 54 | 123 |
| 30 a | 34 | 190 | 28 | 15 | 13 | 162 | 50 | 112 |
| 35 a | 39 | 194 | 22 | 14 | 8 | 172 | 65 | 107 |
| 40 a | 44 | 153 | 19 | 11 | 8 | 134 | 41 | 93 |
| 45 a | 49 | 106 | 20 | 10 | 10 | 86 | 32 | 54 |
| 50 a | 54 | 118 | 11 | 4 | 7 | 107 | 40 | 67 |
| 55 a | 59 | 87 | 14 | 5 | 9 | 73 | 25 | 48 |
| 60 a | 64 | 116 | 18 | 11 | 7 | 98 | 46 | 52 |
| 65 a | 69 | 52 | 2 | 2 | — | 50 | 20 | 30 |
| 70 a | 74 | 45 | 4 | 3 | 1 | 41 | 17 | 24 |
| 75 y más | | 60 | 4 | 2 | 2 | 56 | 27 | 29 |
| Ignorados | | 15 | 1 | — | 1 | 14 | 3 | 11 |
| TOTALES | | 2.098 | 284 | 153 | 131 | 1.814 | 622 | 1.192 |

| POBLACION ECONOMICAMENTE ACTIVA E INACTIVA POR GRUPOS DE EDAD Y SEXO SEGUN AREAS DE EMPADRONAMIENTO | | | | | | | | |
|---|------------------|------------------|--------|-------|--------------------|--------|-------|--|
| EDAD AÑOS | Total General | POBLACION ACTIVA | | | POBLACION INACTIVA | | | |
| | | Total | Urbano | Rural | Total | Urbano | Rural | |

Totales

| | | | | | | | | |
|----------------|----|--------------|--------------|------------|--------------|--------------|------------|--------------|
| | 12 | 106 | 13 | 1 | 12 | 93 | 14 | 79 |
| | 13 | 91 | 23 | — | 23 | 68 | 11 | 57 |
| | 14 | 74 | 26 | 2 | 24 | 48 | 9 | 39 |
| 15 a | 19 | 391 | 248 | 32 | 216 | 143 | 18 | 125 |
| 20 a | 24 | 360 | 221 | 33 | 188 | 139 | 23 | 116 |
| 25 a | 29 | 247 | 147 | 30 | 117 | 100 | 16 | 84 |
| 30 a | 34 | 255 | 140 | 26 | 114 | 115 | 19 | 96 |
| 35 a | 39 | 223 | 145 | 21 | 124 | 78 | 9 | 69 |
| 40 a | 44 | 204 | 113 | 23 | 90 | 91 | 6 | 85 |
| 45 a | 49 | 163 | 96 | 17 | 79 | 67 | 11 | 56 |
| 50 a | 54 | 162 | 99 | 9 | 90 | 63 | 10 | 54 |
| 55 a | 59 | 135 | 90 | 16 | 74 | 45 | 8 | 37 |
| 60 a | 64 | 114 | 67 | 17 | 50 | 47 | 3 | 44 |
| 65 a | 69 | 79 | 38 | 6 | 32 | 41 | 6 | 35 |
| 70 a | 74 | 55 | 24 | 4 | 20 | 31 | 7 | 24 |
| 75 y más | | 97 | 33 | 5 | 28 | 64 | 12 | 52 |
| Ignorados | | 3 | — | — | — | 3 | — | 3 |
| TOTALES | | 2.759 | 1.523 | 242 | 1.281 | 1.236 | 182 | 1.054 |

Hombres

| | | | | | | | | |
|----------------|----|--------------|--------------|------------|--------------|------------|-----------|------------|
| | 12 | 63 | 11 | — | 11 | 52 | 9 | 43 |
| | 13 | 56 | 18 | — | 18 | 38 | 7 | 31 |
| | 14 | 45 | 21 | — | 21 | 24 | 4 | 20 |
| 15 a | 19 | 212 | 195 | 16 | 179 | 17 | 3 | 14 |
| 20 a | 24 | 181 | 181 | 21 | 160 | — | — | — |
| 25 a | 29 | 125 | 123 | 22 | 101 | 2 | — | 2 |
| 30 a | 34 | 121 | 119 | 20 | 99 | 2 | — | 2 |
| 35 a | 39 | 120 | 120 | 17 | 103 | — | — | — |
| 40 a | 44 | 94 | 91 | 14 | 77 | 3 | 1 | 2 |
| 45 a | 49 | 82 | 81 | 13 | 68 | 1 | 1 | — |
| 50 a | 54 | 81 | 78 | 5 | 73 | 3 | 2 | 1 |
| 55 a | 59 | 74 | 71 | 11 | 60 | 3 | 3 | — |
| 60 a | 64 | 54 | 52 | 10 | 42 | 2 | — | 2 |
| 65 a | 69 | 38 | 34 | 5 | 29 | 4 | 1 | 3 |
| 70 a | 74 | 26 | 20 | 4 | 16 | 6 | — | 6 |
| 75 y más | | 51 | 30 | 4 | 26 | 21 | 6 | 15 |
| Ignorados | | 1 | — | — | — | 1 | — | 1 |
| TOTALES | | 1.424 | 1.245 | 162 | 1.083 | 179 | 37 | 142 |

Mujeres

| | | | | | | | | |
|----------------|----|--------------|------------|-----------|------------|--------------|------------|------------|
| | 12 | 43 | 2 | 1 | 1 | 41 | 5 | 36 |
| | 13 | 35 | 5 | — | 5 | 30 | 4 | 26 |
| | 14 | 29 | 5 | 2 | 3 | 24 | 5 | 19 |
| 15 a | 19 | 179 | 53 | 16 | 37 | 126 | 15 | 111 |
| 20 a | 24 | 179 | 40 | 12 | 28 | 139 | 23 | 116 |
| 25 a | 29 | 122 | 24 | 8 | 16 | 98 | 16 | 82 |
| 30 a | 34 | 134 | 21 | 6 | 15 | 113 | 19 | 94 |
| 35 a | 39 | 103 | 25 | 4 | 21 | 78 | 9 | 69 |
| 40 a | 44 | 110 | 22 | 9 | 13 | 88 | 5 | 83 |
| 45 a | 49 | 81 | 15 | 4 | 11 | 66 | 10 | 56 |
| 50 a | 54 | 81 | 21 | 4 | 17 | 60 | 8 | 52 |
| 55 a | 59 | 61 | 19 | 5 | 14 | 42 | 5 | 37 |
| 60 a | 64 | 60 | 15 | 7 | 8 | 45 | 3 | 42 |
| 65 a | 69 | 41 | 4 | 1 | 3 | 37 | 5 | 32 |
| 70 a | 74 | 29 | 4 | — | 4 | 25 | 7 | 18 |
| 75 y más | | 46 | 3 | 1 | 2 | 43 | 6 | 37 |
| Ignorados | | 2 | — | — | — | 2 | — | 2 |
| TOTALES | | 1.335 | 273 | 80 | 198 | 1.057 | 145 | 912 |

**POBLACION ECONOMICAMENTE ACTIVA E INACTIVA POR GRUPOS DE EDAD
Y SEXO SEGUN AREAS DE EMPADRONAMIENTO**

| EDAD AÑOS | Total General | POBLACION ACTIVA | | | POBLACION INACTIVA | | |
|----------------|------------------|------------------|------------|------------|--------------------|-----------|------------|
| | | Total | Urbano | Rural | Total | Urbano | Rural |
| Totales | | | | | | | |
| 12 | 80 | 3 | — | 3 | 77 | 7 | 70 |
| 13 | 48 | 6 | — | 6 | 42 | 4 | 38 |
| 14 | 59 | 14 | — | 14 | 45 | 3 | 42 |
| 15 a 19 | 291 | 143 | 11 | 132 | 148 | 14 | 134 |
| 20 a 24 | 220 | 127 | 11 | 116 | 93 | 8 | 85 |
| 25 a 29 | 223 | 131 | 17 | 114 | 92 | 13 | 79 |
| 30 a 34 | 208 | 102 | 13 | 89 | 106 | 11 | 95 |
| 35 a 39 | 164 | 88 | 11 | 77 | 76 | 8 | 68 |
| 40 a 44 | 135 | 78 | 6 | 72 | 57 | 5 | 52 |
| 45 a 49 | 93 | 54 | 3 | 51 | 39 | 3 | 36 |
| 50 a 54 | 115 | 62 | 7 | 55 | 53 | 2 | 51 |
| 55 a 59 | 77 | 35 | 3 | 32 | 42 | 6 | 36 |
| 60 a 64 | 123 | 62 | 8 | 54 | 61 | 9 | 52 |
| 65 a 69 | 69 | 30 | 3 | 27 | 39 | 1 | 38 |
| 70 a 74 | 54 | 20 | 3 | 17 | 34 | 3 | 31 |
| 75 y más | 79 | 33 | 3 | 30 | 46 | 2 | 44 |
| Ignorados | 11 | 7 | 3 | 4 | 4 | — | 4 |
| TOTALES | 2.049 | 995 | 102 | 893 | 1.054 | 99 | 955 |
| Hombres | | | | | | | |
| 12 | 40 | 3 | — | 3 | 37 | 4 | 33 |
| 13 | 28 | 6 | — | 6 | 22 | 2 | 20 |
| 14 | 33 | 12 | — | 12 | 21 | 2 | 19 |
| 15 a 19 | 147 | 115 | 6 | 109 | 32 | 9 | 23 |
| 20 a 24 | 113 | 107 | 7 | 100 | 6 | — | 6 |
| 25 a 29 | 119 | 116 | 11 | 105 | 3 | — | 3 |
| 30 a 34 | 91 | 89 | 11 | 78 | 2 | 1 | 1 |
| 35 a 39 | 81 | 78 | 11 | 67 | 3 | — | 3 |
| 40 a 44 | 68 | 68 | 6 | 62 | — | — | — |
| 45 a 49 | 47 | 47 | 2 | 45 | — | — | — |
| 50 a 54 | 59 | 56 | 6 | 50 | 3 | — | 3 |
| 55 a 59 | 32 | 30 | 2 | 28 | 2 | — | 2 |
| 60 a 64 | 45 | 42 | 4 | 38 | 3 | 1 | 2 |
| 65 a 69 | 25 | 24 | 1 | 23 | 1 | — | 1 |
| 70 a 74 | 21 | 17 | 3 | 14 | 4 | — | 4 |
| 75 y más | 31 | 26 | 2 | 24 | 5 | — | 5 |
| Ignorados | 5 | 5 | 1 | 4 | — | — | — |
| TOTALES | 985 | 841 | 73 | 768 | 144 | 19 | 125 |
| Mujeres | | | | | | | |
| 12 | 40 | — | — | — | 40 | 3 | 37 |
| 13 | 20 | — | — | — | 20 | 2 | 18 |
| 14 | 26 | 2 | — | 2 | 24 | 1 | 23 |
| 15 a 19 | 144 | 28 | 5 | 23 | 116 | 5 | 111 |
| 20 a 24 | 107 | 20 | 4 | 16 | 87 | 8 | 79 |
| 25 a 29 | 104 | 15 | 6 | 9 | 89 | 13 | 76 |
| 30 a 34 | 117 | 13 | 2 | 11 | 104 | 10 | 94 |
| 35 a 39 | 83 | 10 | — | 10 | 73 | 8 | 65 |
| 40 a 44 | 67 | 10 | — | 10 | 57 | 5 | 52 |
| 45 a 49 | 46 | 7 | 1 | 6 | 39 | 3 | 36 |
| 50 a 54 | 56 | 6 | 1 | 5 | 50 | 2 | 48 |
| 55 a 59 | 45 | 5 | 1 | 4 | 40 | 6 | 34 |
| 60 a 64 | 78 | 20 | 4 | 16 | 58 | 8 | 50 |
| 65 a 69 | 44 | 6 | 2 | 4 | 38 | 1 | 37 |
| 70 a 74 | 33 | 3 | — | 3 | 30 | 3 | 27 |
| 75 y más | 48 | 7 | 1 | 6 | 41 | 2 | 39 |
| Ignorados | 6 | 2 | 2 | — | 4 | — | 4 |
| TOTALES | 1.064 | 154 | 29 | 125 | 910 | 80 | 830 |

POBLACION ECONOMICAMENTE ACTIVA E INACTIVA POR GRUPOS DE EDAD Y SEXO SEGUN AREAS DE EMPADRONAMIENTO

| EDAD AÑOS | Total General | POBLACION ACTIVA | | | POBLACION INACTIVA | | | |
|----------------|------------------|------------------|--------------|------------|--------------------|--------------|------------|--------------|
| | | Total | Urbano | Rural | Total | Urbano | Rural | |
| Totales | | | | | | | | |
| | 12 | 218 | 19 | 2 | 17 | 199 | 48 | 151 |
| | 13 | 133 | 16 | — | 16 | 117 | 26 | 91 |
| | 14 | 166 | 32 | 4 | 28 | 134 | 34 | 100 |
| 15 | a 19 | 660 | 307 | 81 | 226 | 353 | 98 | 255 |
| 20 | a 24 | 620 | 341 | 78 | 263 | 279 | 71 | 208 |
| 25 | a 29 | 458 | 246 | 68 | 178 | 212 | 51 | 161 |
| 30 | a 34 | 381 | 219 | 47 | 172 | 162 | 36 | 126 |
| 35 | a 39 | 332 | 191 | 58 | 133 | 141 | 39 | 102 |
| 40 | a 44 | 341 | 189 | 53 | 136 | 152 | 38 | 114 |
| 45 | a 49 | 269 | 144 | 40 | 104 | 125 | 27 | 98 |
| 50 | a 54 | 277 | 161 | 38 | 123 | 116 | 31 | 85 |
| 55 | a 59 | 196 | 109 | 19 | 90 | 87 | 30 | 57 |
| 60 | a 64 | 183 | 93 | 28 | 65 | 90 | 26 | 64 |
| 65 | a 69 | 136 | 67 | 17 | 50 | 69 | 19 | 50 |
| 70 | a 74 | 108 | 37 | 6 | 31 | 71 | 21 | 50 |
| 75 | y más | 122 | 27 | 5 | 22 | 95 | 26 | 69 |
| Ignorados | | 3 | — | — | — | 3 | 2 | 1 |
| TOTALES | | 4.603 | 2.198 | 544 | 1.654 | 2.405 | 623 | 1.782 |
| Hombres | | | | | | | | |
| | 12 | 106 | 14 | — | 14 | 92 | 24 | 68 |
| | 13 | 76 | 12 | — | 12 | 64 | 16 | 48 |
| | 14 | 75 | 25 | 2 | 23 | 50 | 15 | 35 |
| 15 | a 19 | 326 | 262 | 58 | 204 | 64 | 27 | 37 |
| 20 | a 24 | 324 | 301 | 58 | 243 | 23 | 6 | 17 |
| 25 | a 29 | 217 | 212 | 47 | 165 | 5 | 2 | 3 |
| 30 | a 34 | 201 | 194 | 34 | 160 | 7 | 3 | 4 |
| 35 | a 39 | 172 | 165 | 45 | 120 | 7 | 2 | 5 |
| 40 | a 44 | 166 | 160 | 42 | 118 | 6 | 3 | 3 |
| 45 | a 49 | 122 | 116 | 29 | 87 | 6 | 1 | 5 |
| 50 | a 54 | 137 | 133 | 28 | 105 | 4 | 3 | 1 |
| 55 | a 59 | 99 | 93 | 16 | 77 | 6 | 4 | 2 |
| 60 | a 64 | 86 | 77 | 22 | 55 | 9 | 6 | 3 |
| 65 | a 69 | 64 | 57 | 13 | 44 | 7 | 3 | 4 |
| 70 | a 74 | 41 | 27 | 4 | 23 | 14 | 5 | 9 |
| 75 | y más | 46 | 22 | 3 | 19 | 24 | 6 | 18 |
| Ignorados | | — | — | — | — | — | — | — |
| TOTALES | | 2.258 | 1.870 | 401 | 1.469 | 388 | 126 | 262 |
| Mujeres | | | | | | | | |
| | 12 | 112 | 5 | 2 | 3 | 107 | 24 | 83 |
| | 13 | 57 | 4 | — | 4 | 53 | 10 | 43 |
| | 14 | 91 | 7 | 2 | 5 | 84 | 19 | 65 |
| 15 | a 19 | 334 | 45 | 23 | 22 | 289 | 71 | 218 |
| 20 | a 24 | 296 | 40 | 20 | 20 | 256 | 65 | 191 |
| 25 | a 29 | 241 | 34 | 21 | 13 | 207 | 49 | 158 |
| 30 | a 34 | 180 | 25 | 13 | 12 | 155 | 33 | 122 |
| 35 | a 39 | 160 | 26 | 13 | 13 | 134 | 37 | 97 |
| 40 | a 44 | 175 | 29 | 11 | 18 | 146 | 35 | 111 |
| 45 | a 49 | 147 | 28 | 11 | 17 | 119 | 26 | 93 |
| 50 | a 54 | 140 | 28 | 10 | 18 | 112 | 28 | 84 |
| 55 | a 59 | 97 | 16 | 3 | 13 | 81 | 26 | 55 |
| 60 | a 64 | 97 | 16 | 6 | 10 | 81 | 20 | 61 |
| 65 | a 69 | 72 | 10 | 4 | 6 | 62 | 16 | 46 |
| 70 | a 74 | 67 | 10 | 2 | 8 | 57 | 18 | 41 |
| 75 | y más | 76 | 5 | 2 | 3 | 71 | 20 | 51 |
| Ignorados | | 3 | — | — | — | 3 | 2 | 1 |
| TOTALES | | 2.345 | 328 | 143 | 185 | 2.017 | 497 | 1.520 |

POBLACION ECONOMICAMENTE ACTIVA E INACTIVA POR GRUPOS DE EDAD Y SEXO SEGUN AREAS DE EMPADRONAMIENTO

| EDAD AÑOS | Total General | POBLACION ACTIVA | | | POBLACION INACTIVA | | | |
|----------------|------------------|------------------|------------|------------|--------------------|------------|------------|--|
| | | Total | Urbano | Rural | Total | Urbano | Rural | |
| | | Totales | | | | | | |
| | 84 | 7 | 1 | 6 | 77 | 4 | 73 | |
| | 59 | 6 | 2 | 4 | 53 | 3 | 50 | |
| | 76 | 20 | 1 | 19 | 56 | 4 | 52 | |
| 15 a 19 | 289 | 151 | 18 | 133 | 138 | 15 | 123 | |
| 20 a 24 | 239 | 142 | 14 | 128 | 97 | 12 | 85 | |
| 25 a 29 | 183 | 100 | 8 | 92 | 83 | 6 | 77 | |
| 30 a 34 | 171 | 90 | 9 | 81 | 81 | 7 | 74 | |
| 34 a 39 | 137 | 82 | 10 | 72 | 55 | 7 | 48 | |
| 40 a 44 | 155 | 86 | 5 | 81 | 69 | 5 | 64 | |
| 45 a 49 | 105 | 54 | 8 | 46 | 51 | 7 | 44 | |
| 50 a 54 | 116 | 49 | 4 | 45 | 67 | 12 | 55 | |
| 55 a 59 | 90 | 44 | 8 | 36 | 46 | 5 | 41 | |
| 60 a 64 | 107 | 56 | 7 | 49 | 51 | 8 | 43 | |
| 65 a 69 | 66 | 30 | 1 | 29 | 36 | 6 | 30 | |
| 70 a 74 | 62 | 20 | 3 | 17 | 42 | 14 | 28 | |
| 75 y más | 63 | 16 | 1 | 15 | 47 | 7 | 40 | |
| Ignorados | 7 | 6 | — | 6 | 1 | — | 1 | |
| TOTALES | 2.009 | 959 | 100 | 859 | 1.050 | 122 | 928 | |

Hombres

| | | | | | | | |
|----------------|--------------|------------|-----------|------------|------------|-----------|------------|
| | 41 | 6 | — | 6 | 35 | 1 | 34 |
| | 32 | 4 | 1 | 3 | 28 | 1 | 27 |
| | 30 | 14 | — | 14 | 16 | 2 | 14 |
| 15 a 19 | 144 | 128 | 6 | 122 | 16 | 3 | 13 |
| 20 a 24 | 132 | 131 | 10 | 121 | 1 | 1 | — |
| 25 a 29 | 96 | 94 | 6 | 88 | 2 | — | 2 |
| 30 a 34 | 84 | 83 | 8 | 75 | 1 | — | 1 |
| 35 a 39 | 75 | 71 | 7 | 64 | 4 | 1 | 3 |
| 40 a 44 | 79 | 77 | 4 | 73 | 2 | — | 2 |
| 45 a 49 | 51 | 48 | 5 | 43 | 3 | — | 3 |
| 50 a 54 | 44 | 43 | 1 | 42 | 1 | — | 1 |
| 55 a 59 | 40 | 39 | 5 | 34 | 1 | — | 1 |
| 60 a 64 | 57 | 51 | 5 | 46 | 6 | 1 | 5 |
| 65 a 69 | 30 | 26 | 1 | 25 | 4 | 1 | 3 |
| 70 a 74 | 28 | 17 | 3 | 14 | 11 | 7 | 4 |
| 75 y más | 34 | 13 | — | 13 | 21 | 4 | 17 |
| Ignorados | 5 | 5 | — | 5 | — | — | — |
| TOTALES | 1.002 | 850 | 62 | 788 | 152 | 22 | 130 |

Mujeres

| | | | | | | | |
|----------------|--------------|------------|-----------|-----------|------------|------------|------------|
| | 43 | 1 | 1 | — | 42 | 3 | 39 |
| | 27 | 2 | 1 | 1 | 25 | 2 | 23 |
| | 46 | 6 | 1 | 5 | 40 | 2 | 38 |
| 15 a 19 | 145 | 23 | 12 | 11 | 122 | 12 | 110 |
| 20 a 24 | 107 | 11 | 4 | 7 | 96 | 11 | 85 |
| 25 a 29 | 87 | 6 | 2 | 4 | 81 | 6 | 75 |
| 30 a 34 | 87 | 7 | 1 | 6 | 80 | 7 | 73 |
| 35 a 39 | 62 | 11 | 3 | 8 | 51 | 6 | 45 |
| 40 a 44 | 76 | 9 | 1 | 8 | 67 | 5 | 62 |
| 45 a 49 | 54 | 6 | 3 | 3 | 48 | 7 | 41 |
| 50 a 54 | 72 | 6 | 3 | 3 | 66 | 12 | 54 |
| 55 a 59 | 50 | 5 | 3 | 2 | 45 | 5 | 40 |
| 60 a 64 | 50 | 5 | 2 | 3 | 45 | 7 | 38 |
| 65 a 69 | 36 | 4 | — | 4 | 32 | 5 | 27 |
| 70 a 74 | 34 | 3 | — | 3 | 31 | 7 | 24 |
| 75 y más | 29 | 3 | 1 | 2 | 26 | 3 | 23 |
| Ignorados | 2 | 1 | — | 1 | 1 | — | 1 |
| TOTALES | 1.007 | 109 | 38 | 71 | 898 | 100 | 798 |

Comuna de Chépica

Cuadro N.º 7

POBLACION ECONOMICAMENTE ACTIVA E INACTIVA POR GRUPOS DE EDAD Y SEXO SEGUN AREAS DE EMPADRONAMIENTO

| EDAD AÑOS | Total General | POBLACION ACTIVA | | | POBLACION INACTIVA | | | |
|----------------|------------------|------------------|--------------|------------|--------------------|--------------|------------|--------------|
| | | Total | Urbano | Rural | Total | Urbano | Rural | |
| Totales | | | | | | | | |
| | 12 | 264 | 27 | 3 | 24 | 237 | 43 | 194 |
| | 13 | 199 | 30 | 4 | 26 | 169 | 31 | 138 |
| | 14 | 200 | 68 | 15 | 53 | 132 | 21 | 111 |
| 15 a | 19 | 1.009 | 558 | 125 | 433 | 451 | 100 | 351 |
| 20 a | 24 | 837 | 503 | 112 | 391 | 334 | 74 | 260 |
| 25 a | 29 | 679 | 394 | 79 | 315 | 285 | 47 | 238 |
| 30 a | 34 | 607 | 367 | 80 | 287 | 240 | 61 | 179 |
| 35 a | 39 | 594 | 336 | 70 | 266 | 258 | 48 | 210 |
| 40 a | 44 | 500 | 302 | 72 | 230 | 198 | 52 | 146 |
| 45 a | 49 | 412 | 231 | 54 | 177 | 181 | 36 | 145 |
| 50 a | 54 | 425 | 238 | 58 | 180 | 187 | 47 | 140 |
| 55 a | 59 | 264 | 151 | 45 | 106 | 113 | 27 | 86 |
| 60 a | 64 | 330 | 169 | 41 | 128 | 161 | 30 | 131 |
| 65 a | 69 | 160 | 82 | 15 | 67 | 78 | 21 | 57 |
| 70 a | 74 | 177 | 74 | 21 | 53 | 103 | 27 | 76 |
| 75 y más | | 191 | 54 | 11 | 43 | 137 | 25 | 112 |
| Ignorados | | 4 | 2 | — | 2 | 2 | 2 | — |
| TOTALES | | 6.852 | 3.586 | 805 | 2.781 | 3.266 | 692 | 2.574 |
| Hombres | | | | | | | | |
| | 12 | 139 | 22 | 1 | 21 | 117 | 21 | 96 |
| | 13 | 110 | 26 | 4 | 22 | 84 | 14 | 70 |
| | 14 | 108 | 55 | 14 | 41 | 53 | 8 | 45 |
| 15 a | 19 | 548 | 459 | 89 | 370 | 89 | 28 | 61 |
| 20 a | 24 | 448 | 435 | 86 | 349 | 13 | 4 | 9 |
| 25 a | 29 | 345 | 338 | 60 | 278 | 7 | — | 7 |
| 30 a | 34 | 331 | 323 | 63 | 260 | 8 | 2 | 6 |
| 35 a | 39 | 310 | 304 | 60 | 244 | 6 | — | 6 |
| 40 a | 44 | 286 | 280 | 63 | 217 | 6 | 2 | 4 |
| 45 a | 49 | 199 | 193 | 42 | 151 | 6 | 1 | 5 |
| 50 a | 54 | 227 | 213 | 47 | 166 | 14 | 2 | 12 |
| 55 a | 59 | 135 | 129 | 36 | 93 | 6 | 2 | 4 |
| 60 a | 64 | 154 | 142 | 30 | 112 | 12 | 4 | 8 |
| 65 a | 69 | 83 | 71 | 10 | 61 | 12 | 5 | 7 |
| 70 a | 74 | 77 | 60 | 18 | 42 | 17 | 5 | 12 |
| 75 y más | | 86 | 46 | 10 | 36 | 40 | 3 | 37 |
| Ignorados | | 4 | 2 | — | 2 | 2 | 2 | — |
| TOTALES | | 3.590 | 3.098 | 633 | 2.645 | 492 | 103 | 389 |
| Mujeres | | | | | | | | |
| | 12 | 125 | 5 | 2 | 3 | 120 | 22 | 98 |
| | 13 | 89 | 4 | — | 4 | 85 | 17 | 68 |
| | 14 | 92 | 13 | 1 | 12 | 79 | 13 | 66 |
| 15 a | 19 | 461 | 99 | 36 | 63 | 362 | 72 | 290 |
| 20 a | 24 | 389 | 68 | 26 | 42 | 321 | 70 | 251 |
| 25 a | 29 | 334 | 56 | 19 | 37 | 278 | 47 | 231 |
| 30 a | 34 | 376 | 44 | 17 | 27 | 232 | 59 | 173 |
| 35 a | 39 | 284 | 32 | 10 | 22 | 252 | 48 | 204 |
| 40 a | 44 | 214 | 22 | 9 | 13 | 192 | 50 | 142 |
| 45 a | 49 | 213 | 38 | 12 | 26 | 175 | 35 | 140 |
| 50 a | 54 | 198 | 25 | 11 | 14 | 173 | 45 | 128 |
| 55 a | 59 | 129 | 22 | 9 | 13 | 107 | 25 | 82 |
| 60 a | 64 | 176 | 27 | 11 | 16 | 149 | 26 | 123 |
| 65 a | 69 | 77 | 11 | 5 | 6 | 66 | 16 | 50 |
| 70 a | 74 | 100 | 14 | 3 | 11 | 86 | 22 | 64 |
| 75 y más | | 105 | 8 | 1 | 7 | 97 | 22 | 75 |
| Ignorados | | — | — | — | — | — | — | — |
| TOTALES | | 3.262 | 488 | 172 | 316 | 2.774 | 589 | 2.185 |

Comuna de Paredones

Cuadro N.º 7

| POBLACION ECONOMICAMENTE ACTIVA E INACTIVA POR GRUPOS DE EDAD Y SEXO SEGUN AREAS DE EMPADRONAMIENTO | | | | | | | | |
|---|------------------|------------------|--------|-------|--------------------|--------|-------|--|
| EDAD AÑOS | Total General | POBLACION ACTIVA | | | POBLACION INACTIVA | | | |
| | | Total | Urbano | Rural | Total | Urbano | Rural | |

Totales

| | | | | | | | | |
|----------------|-----------|--------------|--------------|------------|--------------|--------------|------------|--------------|
| | 12 | 228 | 34 | — | 34 | 194 | 7 | 187 |
| | 13 | 139 | 23 | 1 | 22 | 116 | 6 | 110 |
| | 14 | 139 | 55 | 1 | 54 | 84 | 9 | 75 |
| 15 | a 19 | 656 | 331 | 16 | 315 | 325 | 21 | 304 |
| 20 | a 24 | 516 | 290 | 21 | 269 | 226 | 11 | 215 |
| 25 | a 29 | 400 | 218 | 13 | 205 | 182 | 16 | 166 |
| 30 | a 34 | 350 | 180 | 8 | 172 | 170 | 7 | 163 |
| 35 | a 39 | 322 | 183 | 13 | 170 | 139 | 5 | 134 |
| 40 | a 44 | 320 | 169 | 13 | 156 | 151 | 8 | 143 |
| 45 | a 49 | 277 | 153 | 13 | 140 | 124 | 9 | 115 |
| 50 | a 54 | 224 | 122 | 6 | 116 | 102 | 7 | 95 |
| 55 | a 59 | 173 | 85 | 5 | 80 | 88 | 6 | 82 |
| 60 | a 64 | 202 | 97 | 10 | 87 | 105 | 4 | 101 |
| 65 | a 69 | 111 | 51 | 2 | 49 | 60 | 4 | 56 |
| 70 | a 74 | 119 | 55 | 4 | 51 | 64 | 6 | 58 |
| 75 | y más | 123 | 44 | 3 | 41 | 79 | 5 | 74 |
| | Ignorados | 5 | 2 | 1 | 1 | 3 | — | 3 |
| TOTALES | | 4.304 | 2.092 | 130 | 1.962 | 2.212 | 131 | 2.081 |

Hombres

| | | | | | | | | |
|----------------|-----------|--------------|--------------|------------|--------------|------------|-----------|------------|
| | 12 | 114 | 29 | — | 29 | 85 | 4 | 81 |
| | 13 | 66 | 21 | — | 21 | 45 | 1 | 44 |
| | 14 | 71 | 49 | 1 | 48 | 22 | 5 | 17 |
| 15 | a 19 | 322 | 284 | 11 | 273 | 38 | — | 38 |
| 20 | a 24 | 263 | 252 | 15 | 237 | 11 | — | 11 |
| 25 | a 29 | 193 | 192 | 9 | 183 | 1 | — | 1 |
| 30 | a 34 | 164 | 159 | 8 | 151 | 5 | — | 5 |
| 35 | a 39 | 158 | 156 | 11 | 145 | 2 | — | 2 |
| 40 | a 44 | 148 | 147 | 12 | 135 | 1 | — | 1 |
| 45 | a 49 | 136 | 134 | 13 | 121 | 2 | — | 2 |
| 50 | a 54 | 97 | 94 | 6 | 88 | 3 | — | 3 |
| 55 | a 59 | 82 | 78 | 4 | 74 | 4 | — | 4 |
| 60 | a 64 | 81 | 76 | 6 | 70 | 5 | — | 5 |
| 65 | a 69 | 48 | 45 | 2 | 43 | 3 | — | 3 |
| 70 | a 74 | 63 | 49 | 3 | 46 | 14 | 4 | 10 |
| 75 | y más | 56 | 37 | 3 | 34 | 19 | 1 | 18 |
| | Ignorados | 3 | 2 | 1 | 1 | 1 | — | 1 |
| TOTALES | | 2.065 | 1.804 | 105 | 1.699 | 261 | 15 | 246 |

Mujeres

| | | | | | | | | |
|----------------|-----------|--------------|------------|-----------|------------|--------------|------------|--------------|
| | 12 | 114 | 5 | — | 5 | 109 | 3 | 106 |
| | 13 | 73 | 2 | 1 | 1 | 71 | 5 | 66 |
| | 14 | 68 | 6 | — | 6 | 62 | 4 | 58 |
| 15 | a 19 | 334 | 47 | 5 | 42 | 287 | 21 | 266 |
| 20 | a 24 | 253 | 38 | 6 | 32 | 215 | 11 | 204 |
| 25 | a 29 | 207 | 26 | 4 | 22 | 181 | 16 | 165 |
| 30 | a 34 | 186 | 21 | — | 21 | 165 | 7 | 158 |
| 35 | a 39 | 164 | 27 | 2 | 25 | 137 | 5 | 132 |
| 40 | a 44 | 172 | 22 | 1 | 21 | 150 | 8 | 142 |
| 45 | a 49 | 141 | 19 | — | 19 | 122 | 9 | 113 |
| 50 | a 54 | 127 | 28 | — | 28 | 99 | 7 | 92 |
| 55 | a 59 | 91 | 7 | 1 | 6 | 84 | 6 | 78 |
| 60 | a 64 | 121 | 21 | 4 | 17 | 100 | 4 | 96 |
| 65 | a 69 | 63 | 6 | — | 6 | 57 | 4 | 53 |
| 70 | a 74 | 56 | 6 | 1 | 5 | 50 | 2 | 48 |
| 75 | y más | 67 | 7 | — | 7 | 60 | 4 | 56 |
| | Ignorados | 2 | — | — | — | 2 | — | 2 |
| TOTALES | | 2.239 | 288 | 25 | 263 | 1.951 | 116 | 1.835 |

Comuna de La Estrella

Cuadro N.º 7

POBLACION ECONÓMICAMENTE ACTIVA E INACTIVA POR GRUPOS DE EDAD
Y SEXO SEGUN AREAS DE EMPADRONAMIENTO

| EDAD AÑOS | Total General | POBLACION ACTIVA | | | POBLACION INACTIVA | | | |
|----------------|------------------|------------------|--------------|----------|--------------------|--------------|----------|--------------|
| | | Total | Urbano | Rural | Total | Urbano | Rural | |
| Totales | | | | | | | | |
| | 12 | 101 | 11 | — | 11 | 90 | — | 90 |
| | 13 | 77 | 10 | — | 10 | 67 | — | 67 |
| | 14 | 74 | 24 | — | 24 | 50 | — | 50 |
| 15 | a 19 | 311 | 187 | — | 187 | 124 | — | 124 |
| 20 | a 24 | 276 | 154 | — | 154 | 122 | — | 122 |
| 25 | a 29 | 204 | 116 | — | 116 | 88 | — | 88 |
| 30 | a 34 | 214 | 118 | — | 118 | 96 | — | 96 |
| 35 | a 39 | 209 | 119 | — | 119 | 90 | — | 90 |
| 40 | a 44 | 207 | 113 | — | 113 | 94 | — | 94 |
| 45 | a 49 | 122 | 76 | — | 76 | 46 | — | 46 |
| 50 | a 54 | 127 | 70 | — | 70 | 57 | — | 57 |
| 55 | a 59 | 95 | 40 | — | 40 | 55 | — | 55 |
| 60 | a 64 | 10 | 47 | — | 47 | 53 | — | 53 |
| 65 | a 69 | 53 | 21 | — | 21 | 32 | — | 32 |
| 70 | a 74 | 62 | 25 | — | 25 | 37 | — | 37 |
| 75 | y más | 59 | 18 | — | 18 | 41 | — | 41 |
| Ignorados | | 2 | — | — | — | 2 | — | 2 |
| TOTALES | | 2.293 | 1.149 | — | 1.149 | 1.144 | — | 1.144 |
| Hombres | | | | | | | | |
| | 12 | 57 | 7 | — | 7 | 50 | — | 50 |
| | 13 | 42 | 8 | — | 8 | 34 | — | 34 |
| | 14 | 39 | 21 | — | 21 | 18 | — | 18 |
| 15 | a 19 | 174 | 163 | — | 163 | 11 | — | 11 |
| 20 | a 24 | 136 | 135 | — | 135 | 1 | — | 1 |
| 25 | a 29 | 105 | 103 | — | 103 | 2 | — | 2 |
| 30 | a 34 | 113 | 113 | — | 113 | — | — | — |
| 35 | a 39 | 107 | 104 | — | 104 | 3 | — | 3 |
| 40 | a 44 | 103 | 99 | — | 99 | 4 | — | 4 |
| 45 | a 49 | 70 | 68 | — | 68 | 2 | — | 2 |
| 50 | a 54 | 60 | 59 | — | 59 | 1 | — | 1 |
| 55 | a 59 | 35 | 33 | — | 33 | 2 | — | 2 |
| 60 | a 64 | 45 | 42 | — | 42 | 3 | — | 3 |
| 65 | a 69 | 22 | 20 | — | 20 | 2 | — | 2 |
| 70 | a 74 | 24 | 22 | — | 22 | 2 | — | 2 |
| 75 | y más | 25 | 17 | — | 17 | 8 | — | 8 |
| Ignorados | | — | — | — | — | — | — | — |
| TOTALES | | 1.157 | 1.014 | — | 1.014 | 143 | — | 143 |
| Mujeres | | | | | | | | |
| | 12 | 44 | 4 | — | 4 | 40 | — | 40 |
| | 13 | 35 | 2 | — | 2 | 33 | — | 33 |
| | 14 | 35 | 3 | — | 3 | 32 | — | 32 |
| 15 | a 19 | 137 | 24 | — | 24 | 113 | — | 113 |
| 20 | a 24 | 140 | 19 | — | 19 | 121 | — | 121 |
| 25 | a 29 | 99 | 13 | — | 13 | 86 | — | 86 |
| 30 | a 34 | 101 | 5 | — | 5 | 96 | — | 96 |
| 35 | a 39 | 102 | 15 | — | 15 | 87 | — | 87 |
| 40 | a 44 | 104 | 14 | — | 14 | 90 | — | 90 |
| 45 | a 49 | 52 | 8 | — | 8 | 44 | — | 44 |
| 50 | a 54 | 67 | 11 | — | 11 | 56 | — | 56 |
| 55 | a 59 | 60 | 7 | — | 7 | 53 | — | 53 |
| 60 | a 64 | 55 | 5 | — | 5 | 50 | — | 50 |
| 65 | a 69 | 31 | 1 | — | 1 | 30 | — | 30 |
| 70 | a 74 | 38 | 3 | — | 3 | 35 | — | 35 |
| 75 | y más | 34 | 1 | — | 1 | 33 | — | 33 |
| Ignorados | | 2 | — | — | — | 2 | — | 2 |
| TOTALES | | 1.136 | 135 | — | 135 | 1.001 | — | 1.001 |

Comuna de San Fernando

Cuadro N.º 7

POBLACION ECONOMICAMENTE ACTIVA E INACTIVA POR GRUPOS DE EDAD
Y SEXO SEGUN AREAS DE EMPADRONAMIENTO

| EDAD AÑOS | Total General | POBLACION ACTIVA | | | POBLACION INACTIVA | | | |
|----------------|------------------|------------------|---------------|--------------|--------------------|---------------|--------------|--------------|
| | | Total | Urbano | Rural | Total | Urbano | Rural | |
| Totales | | | | | | | | |
| | 12 | 884 | 50 | 13 | 37 | 834 | 465 | 369 |
| | 13 | 769 | 73 | 28 | 45 | 696 | 420 | 276 |
| | 14 | 745 | 170 | 64 | 106 | 575 | 382 | 193 |
| 15 | a 19 | 3.218 | 1.545 | 772 | 773 | 1.673 | 1.117 | 556 |
| 20 | a 24 | 3.113 | 2.080 | 1.359 | 721 | 1.033 | 587 | 446 |
| 25 | a 29 | 2.241 | 1.432 | 828 | 604 | 809 | 450 | 359 |
| 30 | a 34 | 1.890 | 1.209 | 705 | 504 | 681 | 387 | 294 |
| 35 | a 39 | 1.959 | 1.242 | 692 | 550 | 717 | 399 | 318 |
| 40 | a 44 | 1.697 | 1.086 | 595 | 491 | 611 | 331 | 280 |
| 45 | a 49 | 1.418 | 877 | 464 | 413 | 541 | 290 | 251 |
| 50 | a 54 | 1.239 | 711 | 367 | 344 | 528 | 294 | 234 |
| 55 | a 59 | 814 | 440 | 225 | 215 | 374 | 212 | 162 |
| 60 | a 64 | 918 | 459 | 197 | 262 | 459 | 236 | 223 |
| 65 | a 69 | 523 | 248 | 111 | 137 | 275 | 162 | 113 |
| 70 | a 74 | 395 | 171 | 70 | 101 | 224 | 120 | 104 |
| 75 | y más | 420 | 105 | 40 | 65 | 315 | 177 | 138 |
| Ignorados | | 61 | 20 | 18 | 2 | 41 | 30 | 11 |
| TOTALES | | 22.304 | 11.919 | 6.543 | 5.370 | 10.386 | 6.059 | 4.327 |
| Hombres | | | | | | | | |
| | 12 | 456 | 40 | 7 | 33 | 416 | 231 | 185 |
| | 13 | 370 | 47 | 11 | 36 | 323 | 193 | 130 |
| | 14 | 386 | 123 | 33 | 90 | 263 | 179 | 84 |
| 15 | a 19 | 1.511 | 967 | 338 | 629 | 544 | 450 | 94 |
| 20 | a 24 | 1.573 | 1.470 | 867 | 603 | 103 | 84 | 19 |
| 25 | a 29 | 1.077 | 1.034 | 518 | 516 | 43 | 35 | 8 |
| 30 | a 34 | 964 | 933 | 495 | 438 | 31 | 24 | 7 |
| 35 | a 39 | 947 | 920 | 444 | 476 | 27 | 24 | 3 |
| 40 | a 44 | 852 | 825 | 405 | 420 | 27 | 22 | 5 |
| 45 | a 49 | 703 | 667 | 318 | 349 | 36 | 25 | 11 |
| 50 | a 54 | 611 | 556 | 247 | 309 | 55 | 46 | 9 |
| 55 | a 59 | 384 | 341 | 154 | 187 | 43 | 33 | 10 |
| 60 | a 64 | 433 | 371 | 142 | 229 | 62 | 38 | 24 |
| 65 | a 69 | 250 | 199 | 80 | 119 | 51 | 36 | 15 |
| 70 | a 74 | 193 | 136 | 46 | 90 | 57 | 29 | 28 |
| 75 | y más | 170 | 86 | 26 | 60 | 84 | 40 | 44 |
| Ignorados | | 34 | 9 | 8 | 1 | 25 | 19 | 6 |
| TOTALES | | 10.914 | 8.724 | 4.139 | 4.585 | 2.190 | 1.508 | 682 |
| Mujeres | | | | | | | | |
| | 12 | 428 | 10 | 6 | 4 | 418 | 234 | 184 |
| | 13 | 399 | 26 | 17 | 9 | 373 | 227 | 146 |
| | 14 | 359 | 47 | 31 | 16 | 312 | 203 | 109 |
| 15 | a 19 | 1.707 | 578 | 434 | 144 | 1.129 | 667 | 462 |
| 20 | a 24 | 1.540 | 610 | 492 | 118 | 930 | 503 | 427 |
| 25 | a 29 | 1.164 | 398 | 310 | 88 | 766 | 415 | 351 |
| 30 | a 34 | 926 | 276 | 210 | 66 | 650 | 363 | 287 |
| 35 | a 39 | 1.012 | 322 | 248 | 74 | 690 | 375 | 315 |
| 40 | a 44 | 845 | 261 | 190 | 71 | 584 | 309 | 275 |
| 45 | a 49 | 715 | 210 | 146 | 64 | 505 | 265 | 240 |
| 50 | a 54 | 628 | 155 | 120 | 35 | 473 | 248 | 225 |
| 55 | a 59 | 430 | 99 | 71 | 28 | 331 | 179 | 152 |
| 60 | a 64 | 485 | 88 | 55 | 33 | 397 | 198 | 199 |
| 65 | a 69 | 273 | 49 | 31 | 18 | 224 | 126 | 98 |
| 70 | a 74 | 202 | 35 | 24 | 11 | 167 | 91 | 76 |
| 75 | y más | 250 | 19 | 14 | 5 | 231 | 137 | 94 |
| Ignorados | | 27 | 11 | 10 | 1 | 16 | 11 | 5 |
| TOTALES | | 11.390 | 3.194 | 2.409 | 785 | 8.196 | 4.551 | 3.645 |

Comuna de Chimbarongo

Cuadro N.º 2

POBLACION ECONOMICAMENTE ACTIVA E INACTIVA POR GRUPOS DE EDAD Y SEXO SEGUN AREAS DE EMPADRONAMIENTO

| EDAD AÑOS | Total General | POBLACION ACTIVA | | | POBLACION INACTIVA | | | |
|----------------|------------------|------------------|--------------|--------------|--------------------|--------------|------------|--------------|
| | | Total | Urbano | Rural | Total | Urbano | Rural | |
| Totales | | | | | | | | |
| | 12 | 392 | 27 | 2 | 25 | 365 | 55 | 310 |
| | 14 | 261 | 38 | 5 | 33 | 223 | 41 | 182 |
| | 13 | 310 | 85 | 13 | 72 | 225 | 47 | 178 |
| 15 a | 19 | 1.351 | 724 | 120 | 604 | 627 | 142 | 485 |
| 20 a | 24 | 1.171 | 683 | 140 | 543 | 488 | 85 | 403 |
| 25 a | 29 | 952 | 573 | 115 | 458 | 379 | 63 | 316 |
| 30 a | 34 | 870 | 544 | 128 | 416 | 326 | 68 | 258 |
| 35 a | 39 | 815 | 506 | 113 | 393 | 309 | 69 | 240 |
| 40 a | 44 | 725 | 431 | 93 | 338 | 294 | 59 | 235 |
| 45 a | 49 | 610 | 352 | 89 | 263 | 258 | 52 | 206 |
| 50 a | 54 | 590 | 349 | 76 | 273 | 241 | 45 | 196 |
| 55 a | 59 | 443 | 240 | 41 | 199 | 203 | 38 | 165 |
| 60 a | 64 | 486 | 263 | 46 | 217 | 223 | 51 | 172 |
| 65 a | 69 | 274 | 138 | 27 | 111 | 136 | 30 | 106 |
| 70 a | 74 | 226 | 98 | 14 | 84 | 128 | 32 | 96 |
| 75 y más | | 233 | 73 | 12 | 61 | 160 | 30 | 130 |
| Ignorados | | 38 | 14 | 1 | 13 | 24 | 4 | 20 |
| TOTALES | | 9.747 | 5.138 | 1.035 | 4.103 | 4.609 | 911 | 3.698 |
| Hombres | | | | | | | | |
| | 12 | 207 | 24 | 1 | 23 | 183 | 32 | 151 |
| | 13 | 128 | 28 | 2 | 26 | 100 | 15 | 85 |
| | 14 | 161 | 68 | 7 | 61 | 93 | 24 | 69 |
| 15 a | 19 | 741 | 616 | 80 | 536 | 125 | 37 | 88 |
| 20 a | 24 | 601 | 583 | 93 | 490 | 18 | 4 | 14 |
| 25 a | 29 | 506 | 497 | 86 | 411 | 9 | 1 | 8 |
| 30 a | 34 | 489 | 484 | 100 | 384 | 5 | 2 | 3 |
| 35 a | 39 | 437 | 431 | 84 | 347 | 6 | 2 | 4 |
| 40 a | 44 | 388 | 385 | 77 | 308 | 3 | 1 | 2 |
| 45 a | 49 | 310 | 303 | 64 | 239 | 7 | 4 | 3 |
| 50 a | 54 | 319 | 309 | 62 | 247 | 10 | — | 10 |
| 55 a | 59 | 224 | 213 | 33 | 180 | 11 | 3 | 8 |
| 60 a | 64 | 260 | 237 | 38 | 199 | 23 | 8 | 15 |
| 65 a | 69 | 134 | 126 | 23 | 103 | 8 | 4 | 4 |
| 70 a | 74 | 108 | 84 | 11 | 73 | 24 | 7 | 17 |
| 75 y más | | 116 | 68 | 10 | 58 | 48 | 10 | 38 |
| Ignorados | | 23 | 14 | 1 | 13 | 9 | 1 | 8 |
| TOTALES | | 5.152 | 4.470 | 772 | 3.698 | 682 | 155 | 527 |
| Mujeres | | | | | | | | |
| | 12 | 185 | 3 | 1 | 2 | 182 | 23 | 159 |
| | 13 | 133 | 10 | 3 | 7 | 123 | 26 | 97 |
| | 14 | 149 | 17 | 6 | 11 | 132 | 23 | 109 |
| 15 a | 19 | 610 | 108 | 40 | 68 | 502 | 105 | 397 |
| 20 a | 24 | 570 | 100 | 47 | 53 | 470 | 81 | 389 |
| 25 a | 29 | 446 | 76 | 29 | 47 | 370 | 62 | 308 |
| 30 a | 34 | 381 | 60 | 28 | 32 | 321 | 66 | 255 |
| 35 a | 39 | 378 | 75 | 29 | 46 | 303 | 67 | 236 |
| 40 a | 44 | 337 | 46 | 16 | 30 | 291 | 58 | 233 |
| 45 a | 49 | 300 | 49 | 25 | 24 | 251 | 48 | 203 |
| 50 a | 54 | 271 | 40 | 14 | 26 | 231 | 45 | 186 |
| 55 a | 59 | 219 | 27 | 8 | 19 | 192 | 35 | 157 |
| 60 a | 64 | 226 | 26 | 8 | 18 | 200 | 43 | 157 |
| 65 a | 69 | 140 | 12 | 4 | 8 | 128 | 26 | 102 |
| 70 a | 74 | 118 | 14 | 3 | 11 | 104 | 25 | 79 |
| 75 y más | | 117 | 5 | 2 | 3 | 112 | 20 | 92 |
| Ignorados | | 15 | — | — | — | 15 | 3 | 12 |
| TOTALES | | 4.595 | 668 | 263 | 405 | 3.927 | 756 | 3.171 |

Comuna de Nancagua

Cuadro N.º 7

POBLACION ECONOMICAMENTE ACTIVA E INACTIVA POR GRUPOS DE EDAD Y SEXO SEGUN AREAS DE EMPADRONAMIENTO

| EDAD AÑOS | Total General | POBLACION ACTIVA | | | POBLACION INACTIVA | | | |
|--------------|------------------|------------------|--------|-------|--------------------|--------|-------|-------|
| | | Total | Urbano | Rural | Total | Urbano | Rural | |
| Totales | | | | | | | | |
| | 12 | 270 | 20 | 2 | 18 | 250 | 34 | 216 |
| | 13 | 174 | 29 | 4 | 25 | 145 | 28 | 117 |
| | 14 | 209 | 53 | 7 | 46 | 156 | 27 | 129 |
| 15 | a 19 | 876 | 520 | 84 | 436 | 356 | 54 | 302 |
| 20 | a 24 | 821 | 514 | 106 | 408 | 307 | 61 | 246 |
| 25 | a 29 | 588 | 361 | 88 | 273 | 227 | 38 | 189 |
| 30 | a 34 | 495 | 287 | 65 | 222 | 208 | 35 | 173 |
| 35 | a 39 | 530 | 328 | 81 | 247 | 202 | 30 | 172 |
| 40 | a 44 | 484 | 282 | 55 | 227 | 202 | 35 | 167 |
| 45 | a 49 | 409 | 219 | 50 | 169 | 190 | 30 | 160 |
| 50 | a 54 | 390 | 230 | 44 | 186 | 160 | 16 | 144 |
| 55 | a 59 | 272 | 148 | 29 | 119 | 124 | 21 | 103 |
| 60 | a 64 | 275 | 152 | 17 | 135 | 123 | 23 | 100 |
| 65 | a 69 | 189 | 87 | 14 | 73 | 102 | 20 | 82 |
| 70 | a 74 | 131 | 68 | 10 | 58 | 63 | 7 | 56 |
| 75 | y más | 184 | 50 | 13 | 37 | 134 | 28 | 106 |
| Ignorados | | 43 | 17 | — | 17 | 26 | 18 | 8 |
| TOTALES | | 6.340 | 3.365 | 669 | 2.696 | 2.975 | 505 | 2.470 |
| Hombres | | | | | | | | |
| | 12 | 151 | 19 | 2 | 17 | 132 | 17 | 115 |
| | 13 | 89 | 22 | 2 | 20 | 67 | 16 | 51 |
| | 14 | 118 | 41 | 4 | 37 | 77 | 14 | 63 |
| 15 | a 19 | 478 | 420 | 54 | 366 | 58 | 13 | 45 |
| 20 | a 24 | 439 | 423 | 67 | 356 | 16 | 3 | 13 |
| 25 | a 29 | 311 | 306 | 68 | 238 | 5 | — | 5 |
| 30 | a 34 | 253 | 242 | 46 | 196 | 11 | — | 11 |
| 35 | a 39 | 289 | 282 | 66 | 216 | 7 | — | 7 |
| 40 | a 44 | 254 | 245 | 42 | 203 | 9 | 2 | 7 |
| 45 | a 49 | 183 | 175 | 34 | 141 | 8 | 1 | 7 |
| 50 | a 54 | 212 | 199 | 35 | 164 | 13 | 3 | 10 |
| 55 | a 59 | 130 | 123 | 21 | 102 | 7 | — | 7 |
| 60 | a 64 | 141 | 129 | 11 | 118 | 12 | 6 | 6 |
| 65 | a 69 | 91 | 76 | 12 | 64 | 15 | 5 | 10 |
| 70 | a 74 | 71 | 59 | 9 | 50 | 12 | 1 | 11 |
| 75 | y más | 79 | 43 | 8 | 35 | 36 | 5 | 31 |
| Ignorados | | 36 | 16 | — | 16 | 20 | 13 | 7 |
| TOTALES | | 3.325 | 2.820 | 481 | 2.339 | 505 | 99 | 406 |
| Mujeres | | | | | | | | |
| | 12 | 119 | 1 | — | 1 | 118 | 17 | 101 |
| | 13 | 85 | 7 | 2 | 5 | 78 | 12 | 66 |
| | 14 | 91 | 12 | 3 | 9 | 79 | 13 | 66 |
| 15 | a 19 | 398 | 100 | 30 | 70 | 298 | 41 | 257 |
| 20 | a 24 | 382 | 91 | 39 | 52 | 291 | 58 | 233 |
| 25 | a 29 | 277 | 55 | 20 | 35 | 222 | 38 | 184 |
| 30 | a 34 | 242 | 45 | 19 | 26 | 197 | 35 | 162 |
| 35 | a 39 | 241 | 46 | 15 | 31 | 195 | 30 | 165 |
| 40 | a 44 | 230 | 37 | 13 | 24 | 193 | 33 | 160 |
| 45 | a 49 | 226 | 44 | 16 | 28 | 182 | 29 | 153 |
| 50 | a 54 | 178 | 31 | 9 | 22 | 147 | 13 | 134 |
| 55 | a 59 | 142 | 25 | 8 | 17 | 117 | 21 | 96 |
| 60 | a 64 | 134 | 23 | 6 | 17 | 111 | 17 | 94 |
| 65 | a 69 | 98 | 11 | 2 | 9 | 87 | 15 | 72 |
| 70 | a 74 | 60 | 9 | 1 | 8 | 51 | 6 | 45 |
| 75 | y más | 105 | 7 | 5 | 2 | 98 | 23 | 75 |
| Ignorados | | 7 | 1 | — | 1 | 6 | 5 | 1 |
| TOTALES | | 3.015 | 545 | 188 | 357 | 2.470 | 406 | 2.064 |

**POBLACION ECONOMICAMENTE ACTIVA E INACTIVA POR GRUPOS DE EDAD
Y SEXO SEGUN AREAS DE EMPADRONAMIENTO**

| EDAD AÑOS | Total General | POBLACION ACTIVA | | | POBLACION INACTIVA | | | |
|----------------|------------------|------------------|--------------|------------|--------------------|--------------|------------|--------------|
| | | Total | Urbano | Rural | Total | Urbano | Rural | |
| Totales | | | | | | | | |
| | 12 | 142 | 16 | 6 | 10 | 126 | 31 | 95 |
| | 13 | 124 | 22 | 5 | 17 | 102 | 25 | 77 |
| | 14 | 119 | 31 | 4 | 27 | 88 | 27 | 61 |
| 15 | a 19 | 530 | 296 | 69 | 227 | 234 | 63 | 171 |
| 20 | a 24 | 447 | 269 | 54 | 215 | 178 | 45 | 133 |
| 25 | a 29 | 363 | 208 | 46 | 162 | 155 | 46 | 109 |
| 30 | a 34 | 324 | 190 | 52 | 138 | 134 | 30 | 104 |
| 35 | a 39 | 349 | 199 | 42 | 157 | 150 | 36 | 114 |
| 40 | a 44 | 297 | 162 | 44 | 118 | 135 | 26 | 109 |
| 45 | a 49 | 227 | 126 | 32 | 94 | 101 | 19 | 82 |
| 50 | a 54 | 271 | 140 | 34 | 106 | 131 | 36 | 95 |
| 55 | a 59 | 160 | 74 | 10 | 64 | 86 | 20 | 66 |
| 60 | a 64 | 209 | 91 | 20 | 71 | 118 | 25 | 93 |
| 65 | a 69 | 132 | 70 | 12 | 58 | 62 | 18 | 44 |
| 70 | a 74 | 114 | 47 | 9 | 38 | 67 | 13 | 54 |
| 75 | y más | 108 | 30 | 4 | 26 | 78 | 26 | 52 |
| Ignorados | | 13 | 10 | 5 | 5 | 3 | — | 3 |
| TOTALES | | 3.929 | 1.981 | 448 | 1.533 | 1.948 | 486 | 1.462 |
| Hombres | | | | | | | | |
| | 12 | 79 | 15 | 6 | 9 | 64 | 16 | 48 |
| | 13 | 71 | 20 | 4 | 16 | 51 | 17 | 34 |
| | 14 | 55 | 31 | 4 | 27 | 24 | 9 | 15 |
| 15 | a 19 | 292 | 252 | 55 | 197 | 40 | 17 | 23 |
| 20 | a 24 | 241 | 232 | 42 | 190 | 9 | 3 | 6 |
| 25 | a 29 | 191 | 188 | 37 | 151 | 3 | 2 | 1 |
| 30 | a 34 | 174 | 170 | 39 | 131 | 4 | 2 | 2 |
| 35 | a 39 | 176 | 176 | 38 | 138 | — | — | — |
| 40 | a 44 | 143 | 141 | 33 | 108 | 2 | — | 2 |
| 45 | a 49 | 117 | 111 | 26 | 85 | 6 | — | 6 |
| 50 | a 54 | 130 | 120 | 25 | 95 | 10 | 2 | 8 |
| 55 | a 59 | 74 | 68 | 8 | 60 | 6 | 4 | 2 |
| 60 | a 64 | 97 | 82 | 16 | 66 | 15 | 6 | 9 |
| 65 | a 69 | 71 | 60 | 8 | 52 | 11 | 5 | 6 |
| 70 | a 74 | 58 | 39 | 6 | 33 | 19 | 2 | 17 |
| 75 | y más | 55 | 29 | 4 | 25 | 26 | 9 | 17 |
| Ignorados | | 11 | 10 | 5 | 5 | 1 | — | 1 |
| TOTALES | | 2.035 | 1.744 | 356 | 1.388 | 291 | 94 | 197 |
| Mujeres | | | | | | | | |
| | 12 | 63 | 1 | — | 1 | 62 | 15 | 47 |
| | 13 | 53 | 2 | 1 | 1 | 51 | 8 | 43 |
| | 14 | 64 | — | — | — | 64 | 18 | 46 |
| 15 | a 19 | 238 | 44 | 14 | 30 | 194 | 46 | 148 |
| 20 | a 24 | 206 | 37 | 12 | 25 | 169 | 42 | 127 |
| 25 | a 29 | 172 | 20 | 9 | 11 | 152 | 44 | 108 |
| 30 | a 34 | 150 | 20 | 13 | 7 | 130 | 28 | 102 |
| 35 | a 39 | 173 | 23 | 4 | 19 | 150 | 36 | 114 |
| 40 | a 44 | 154 | 21 | 11 | 10 | 133 | 26 | 107 |
| 45 | a 49 | 110 | 15 | 6 | 9 | 95 | 19 | 76 |
| 50 | a 54 | 141 | 20 | 9 | 11 | 121 | 34 | 87 |
| 55 | a 59 | 86 | 6 | 2 | 4 | 80 | 16 | 64 |
| 60 | a 64 | 112 | 9 | 4 | 5 | 103 | 19 | 84 |
| 65 | a 69 | 61 | 10 | 4 | 6 | 51 | 13 | 38 |
| 70 | a 74 | 56 | 8 | 3 | 5 | 48 | 11 | 37 |
| 75 | y más | 53 | 1 | — | 1 | 52 | 17 | 35 |
| Ignorados | | 2 | — | — | — | 2 | — | 2 |
| TOTALES | | 1.894 | 237 | 92 | 145 | 1.657 | 392 | 1.265 |

Provincia de Colchagua
Resumen por comunas

Cuadro N.º 8

| POBLACION POR RAMA DE ACTIVIDAD ECONOMICA, POR EDAD Y SEXO | | | | | | | | | |
|--|-------------|---------|-----------|--------------|-------------------------|----------|------------|-----------|--------------|
| DIVISION ADMINISTRATIVA | Agricultura | Minería | Industria | Construcción | Electricidad Agua - Gas | Comercio | Transporte | Servicios | No Definidos |
| Totales | | | | | | | | | |
| PROVINCIA | 30.630 | 287 | 4.609 | 1.176 | 173 | 3.051 | 1.174 | 6.728 | 722 |
| Departamento Santa Cruz | 18.449 | 258 | 1.378 | 534 | 75 | 1.268 | 428 | 2.795 | 463 |
| Comunas: | | | | | | | | | |
| Santa Cruz | 4.414 | 28 | 654 | 211 | 44 | 480 | 102 | 1.071 | 77 |
| Palmilla | 3.168 | 19 | 244 | 75 | 3 | 115 | 48 | 356 | 130 |
| Peralillo | 1.811 | — | 134 | 50 | 5 | 104 | 46 | 245 | 12 |
| Marchigüe | 969 | 17 | 177 | 44 | — | 82 | 74 | 147 | 13 |
| Rosario | 761 | 3 | 64 | 18 | — | 16 | 4 | 94 | 35 |
| Pichilemu | 1.318 | 102 | 170 | 73 | 9 | 115 | 105 | 215 | 91 |
| Pumanque | 764 | 5 | 35 | 4 | 2 | 21 | 6 | 111 | 11 |
| Chépica | 2.698 | 3 | 189 | 38 | 11 | 231 | 28 | 322 | 66 |
| Paredones | 1.620 | 80 | 148 | 11 | 1 | 64 | 9 | 137 | 22 |
| La Estrella | 926 | 1 | 63 | 10 | — | 40 | 6 | 97 | 6 |
| Departamento San Fernando | 12.181 | 29 | 2.731 | 642 | 98 | 1.783 | 746 | 3.933 | 259 |
| Comunas: | | | | | | | | | |
| San Fernando | 4.662 | 22 | 1.995 | 437 | 79 | 1.188 | 532 | 2.896 | 107 |
| Chimbarongo | 3.746 | 3 | 291 | 79 | 10 | 308 | 96 | 501 | 104 |
| Nancagua | 2.229 | 2 | 352 | 104 | 6 | 172 | 80 | 385 | 35 |
| Placilla | 1.544 | 2 | 93 | 22 | 3 | 115 | 38 | 151 | 13 |
| Hombres | | | | | | | | | |
| PROVINCIA | 29.391 | 284 | 2.613 | 1.165 | 163 | 2.426 | 1.081 | 2.262 | 642 |
| Departamento Santa Cruz | 17.789 | 255 | 925 | 529 | 69 | 1.066 | 390 | 832 | 414 |
| Comunas: | | | | | | | | | |
| Santa Cruz | 4.262 | 27 | 360 | 209 | 42 | 407 | 92 | 353 | 70 |
| Palmilla | 2.993 | 19 | 155 | 75 | 3 | 102 | 47 | 84 | 124 |
| Peralillo | 1.778 | — | 75 | 50 | 4 | 88 | 42 | 74 | 12 |
| Marchigüe | 945 | 17 | 53 | 43 | — | 66 | 71 | 37 | 13 |
| Rosario | 732 | 3 | 21 | 18 | — | 15 | 3 | 20 | 29 |
| Pichilemu | 1.290 | 102 | 71 | 72 | 9 | 88 | 93 | 66 | 79 |
| Pumanque | 756 | 5 | 18 | 4 | 1 | 20 | 5 | 31 | 10 |
| Chépica | 2.573 | 3 | 105 | 38 | 9 | 197 | 24 | 94 | 55 |
| Paredones | 1.543 | 79 | 45 | 10 | 1 | 54 | 7 | 47 | 18 |
| La Estrella | 917 | — | 22 | 10 | — | 29 | 6 | 26 | 4 |
| Departamento San Fernando | 11.602 | 29 | 1.688 | 636 | 94 | 1.360 | 691 | 1.430 | 228 |
| Comunas: | | | | | | | | | |
| San Fernando | 4.383 | 22 | 1.212 | 432 | 75 | 879 | 496 | 1.134 | 91 |
| Chimbarongo | 3.602 | 3 | 200 | 78 | 10 | 253 | 89 | 145 | 90 |
| Nancagua | 2.128 | 2 | 225 | 104 | 6 | 134 | 72 | 115 | 34 |
| Placilla | 1.489 | 2 | 51 | 22 | 3 | 94 | 34 | 36 | 13 |
| Mujeres | | | | | | | | | |
| PROVINCIA | 1.239 | 3 | 1.996 | 11 | 10 | 625 | 93 | 4.466 | 80 |
| Departamento Santa Cruz | 660 | 3 | 953 | 5 | 6 | 202 | 38 | 1.963 | 49 |
| Comunas: | | | | | | | | | |
| Santa Cruz | 152 | 1 | 294 | 2 | 2 | 73 | 10 | 718 | 7 |
| Palmilla | 175 | — | 89 | — | — | 13 | 1 | 272 | 6 |
| Peralillo | 33 | — | 59 | — | 1 | 16 | 4 | 171 | — |
| Marchigüe | 24 | — | 124 | 1 | — | 16 | 3 | 110 | — |
| Rosario | 29 | — | 43 | — | — | 1 | 1 | 74 | 6 |
| Pichilemu | 28 | — | 99 | 1 | — | 27 | 12 | 149 | 12 |
| Pumanque | 8 | — | 17 | — | 1 | 1 | 1 | 80 | 1 |
| Chépica | 125 | — | 84 | — | 2 | 34 | 4 | 228 | 11 |
| Paredones | 77 | 1 | 103 | 1 | — | 10 | 2 | 90 | 4 |
| La Estrella | 9 | 1 | 41 | — | — | 11 | — | 71 | 2 |
| Departamento San Fernando | 579 | — | 1.043 | 6 | 4 | 423 | 55 | 2.503 | 31 |
| Comunas: | | | | | | | | | |
| San Fernando | 279 | — | 783 | 5 | 4 | 309 | 36 | 1.762 | 16 |
| Chimbarongo | 144 | — | 91 | 1 | — | 55 | 7 | 356 | 14 |
| Nancagua | 101 | — | 127 | — | — | 38 | 8 | 270 | 1 |
| Placilla | 55 | — | 42 | — | — | 21 | 4 | 115 | — |

Provincia de Colchagua

Cuadro N.º 8

| POBLACION POR RAMA DE ACTIVIDAD ECONOMICA, POR EDAD Y SEXO | | | | | | | | | | |
|--|-------------|---------|-----------|--------------|-------------------------|----------|------------|-----------|--------------|--|
| EDAD AÑOS | Agricultura | Minería | Industria | Construcción | Electricidad Agua - Gas | Comercio | Transporte | Servicios | No Definidos | |

Totales

| | | | | | | | | | | |
|----------------|-------|---------------|------------|--------------|--------------|------------|--------------|--------------|--------------|------------|
| | 12 | 276 | 1 | 9 | 1 | — | 4 | — | 49 | 4 |
| | 13 | 306 | — | 15 | 1 | — | 7 | 2 | 66 | 3 |
| | 14 | 609 | 1 | 38 | 1 | — | 12 | 1 | 136 | 15 |
| 15 | a 19 | 4.875 | 29 | 541 | 110 | 10 | 224 | 57 | 1.110 | 113 |
| 20 | a 24 | 4.319 | 42 | 796 | 185 | 30 | 396 | 205 | 1.331 | 125 |
| 25 | a 29 | 3.237 | 43 | 594 | 144 | 25 | 372 | 190 | 752 | 100 |
| 30 | a 34 | 2.966 | 28 | 462 | 141 | 19 | 311 | 174 | 631 | 68 |
| 35 | a 39 | 2.935 | 25 | 469 | 144 | 23 | 373 | 171 | 618 | 51 |
| 40 | a 44 | 2.560 | 26 | 391 | 126 | 14 | 309 | 145 | 536 | 53 |
| 45 | a 49 | 1.955 | 23 | 299 | 85 | 13 | 295 | 94 | 460 | 51 |
| 50 | a 54 | 1.948 | 18 | 299 | 87 | 6 | 239 | 69 | 374 | 45 |
| 55 | a 59 | 1.306 | 19 | 197 | 45 | 11 | 147 | 31 | 215 | 25 |
| 60 | a 64 | 1.415 | 16 | 225 | 43 | 11 | 156 | 21 | 201 | 27 |
| 65 | a 69 | 800 | 7 | 115 | 28 | 6 | 84 | 6 | 112 | 17 |
| 70 | a 74 | 576 | 2 | 90 | 18 | 2 | 60 | — | 86 | 7 |
| 75 | y más | 481 | 6 | 63 | 14 | 2 | 54 | 6 | 38 | 14 |
| Ignorados | | 66 | 1 | 6 | 3 | 1 | 8 | 2 | 13 | 4 |
| TOTALES | | 30.630 | 287 | 4.609 | 1.176 | 173 | 3.051 | 1.174 | 6.728 | 722 |

Hombres

| | | | | | | | | | | |
|----------------|-------|---------------|------------|--------------|--------------|------------|--------------|--------------|--------------|------------|
| | 12 | 253 | — | 7 | 1 | — | 4 | — | 12 | 3 |
| | 13 | 286 | — | 9 | 1 | — | 6 | 2 | 10 | 2 |
| | 14 | 569 | 1 | 27 | 1 | — | 11 | 1 | 28 | 15 |
| 15 | a 19 | 4.644 | 29 | 274 | 106 | 10 | 176 | 52 | 149 | 101 |
| 20 | a 24 | 4.172 | 42 | 432 | 183 | 28 | 327 | 186 | 517 | 113 |
| 25 | a 29 | 3.133 | 43 | 333 | 142 | 22 | 309 | 176 | 256 | 95 |
| 30 | a 34 | 2.860 | 28 | 283 | 139 | 18 | 254 | 161 | 286 | 64 |
| 35 | a 39 | 2.822 | 25 | 272 | 144 | 20 | 277 | 158 | 253 | 46 |
| 40 | a 44 | 2.460 | 26 | 242 | 126 | 13 | 250 | 134 | 215 | 43 |
| 45 | a 49 | 1.871 | 23 | 180 | 85 | 13 | 218 | 88 | 177 | 41 |
| 50 | a 54 | 1.858 | 17 | 162 | 86 | 6 | 190 | 62 | 141 | 35 |
| 55 | a 59 | 1.265 | 19 | 105 | 45 | 11 | 112 | 28 | 77 | 21 |
| 60 | a 64 | 1.354 | 15 | 120 | 43 | 11 | 128 | 21 | 54 | 25 |
| 65 | a 69 | 771 | 7 | 66 | 28 | 6 | 72 | 6 | 42 | 15 |
| 70 | a 74 | 550 | 2 | 54 | 18 | 2 | 48 | — | 27 | 7 |
| 75 | y más | 459 | 6 | 41 | 14 | 2 | 39 | 5 | 15 | 12 |
| Ignorados | | 64 | 1 | 6 | 3 | 1 | 5 | 1 | 3 | 4 |
| TOTALES | | 29.391 | 284 | 2.613 | 1.165 | 163 | 2.426 | 1.081 | 2.262 | 642 |

Mujeres

| | | | | | | | | | | |
|----------------|-------|--------------|----------|--------------|-----------|-----------|------------|-----------|--------------|-----------|
| | 12 | 23 | 1 | 2 | — | — | — | — | 37 | 1 |
| | 13 | 20 | — | 6 | — | — | 1 | — | 56 | 1 |
| | 14 | 40 | — | 11 | — | — | 1 | — | 108 | — |
| 15 | a 19 | 231 | — | 267 | 4 | — | 48 | 5 | 961 | 12 |
| 20 | a 24 | 147 | — | 364 | 2 | 2 | 69 | 19 | 814 | 12 |
| 25 | a 29 | 104 | — | 261 | 2 | 3 | 63 | 14 | 496 | 5 |
| 30 | a 34 | 106 | — | 179 | 2 | 1 | 57 | 13 | 345 | 4 |
| 35 | a 39 | 113 | — | 197 | — | 3 | 96 | 13 | 365 | 5 |
| 40 | a 44 | 100 | — | 149 | — | 1 | 59 | 11 | 321 | 10 |
| 45 | a 49 | 84 | — | 119 | — | — | 77 | 6 | 283 | 10 |
| 50 | a 54 | 90 | 1 | 137 | 1 | — | 49 | 7 | 233 | 10 |
| 55 | a 59 | 41 | — | 92 | — | — | 35 | 3 | 133 | 4 |
| 60 | a 64 | 61 | 1 | 105 | — | — | 28 | — | 147 | 2 |
| 65 | a 69 | 29 | — | 49 | — | — | 12 | — | 70 | 2 |
| 70 | a 74 | 26 | — | 36 | — | — | 12 | — | 59 | — |
| 75 | y más | 22 | — | 22 | — | — | 15 | 1 | 23 | 2 |
| Ignorados | | 2 | — | — | — | — | 3 | 1 | 10 | — |
| TOTALES | | 1.239 | 3 | 1.996 | 11 | 10 | 625 | 93 | 4.466 | 80 |

Comuna de Santa Cruz

Cuadro N.º 3

| POBLACION POR RAMA DE ACTIVIDAD ECONOMICA, POR EDAD Y SEXO | | | | | | | | | | |
|--|-------------|---------|-----------|--------------|-------------------------|----------|------------|-----------|--------------|--|
| EDAD AÑOS | Agricultura | Minería | Industria | Construcción | Electricidad Agua - Gas | Comercio | Transporte | Servicios | No Definidos | |

Totales

| | | | | | | | | | | |
|----------------|--------------|-----------|------------|------------|-----------|------------|------------|--------------|-----------|----|
| | 12 | 36 | — | 1 | — | — | — | — | 11 | — |
| | 13 | 26 | — | 4 | — | — | — | — | 12 | 1 |
| | 14 | 86 | — | 8 | — | — | — | — | 17 | 1 |
| 15 | a 19 | 671 | 3 | 70 | 13 | 3 | 40 | 2 | 191 | 18 |
| 20 | a 24 | 635 | 2 | 124 | 25 | 5 | 63 | 24 | 196 | 14 |
| 25 | a 29 | 459 | 9 | 77 | 27 | 10 | 58 | 14 | 137 | 11 |
| 30 | a 34 | 445 | 4 | 71 | 39 | 7 | 53 | 15 | 93 | 9 |
| 35 | a 39 | 418 | 1 | 65 | 32 | 6 | 55 | 16 | 102 | 3 |
| 40 | a 44 | 359 | 4 | 42 | 22 | 4 | 54 | 11 | 90 | 4 |
| 45 | a 49 | 289 | 1 | 46 | 12 | 2 | 57 | 9 | 65 | 6 |
| 50 | a 54 | 287 | 1 | 49 | 12 | 2 | 26 | 3 | 71 | 3 |
| 55 | a 59 | 202 | 2 | 34 | 11 | 1 | 18 | 2 | 30 | 1 |
| 60 | a 64 | 217 | — | 23 | 7 | 1 | 22 | 3 | 24 | 1 |
| 65 | a 69 | 117 | 1 | 19 | 4 | 1 | 15 | — | 14 | 2 |
| 70 | a 74 | 79 | — | 10 | 6 | — | 7 | — | 11 | 2 |
| 75 | y más | 84 | — | 10 | 1 | 2 | 9 | 2 | 7 | 1 |
| Ignorados | | 4 | — | 1 | — | — | 2 | — | — | — |
| TOTALES | 4.414 | 28 | 654 | 211 | 44 | 480 | 102 | 1.071 | 77 | |

Hombres

| | | | | | | | | | | |
|----------------|--------------|-----------|------------|------------|-----------|------------|-----------|------------|-----------|----|
| | 12 | 32 | — | 1 | — | — | — | — | 3 | — |
| | 13 | 24 | — | 4 | — | — | — | — | 2 | 1 |
| | 14 | 81 | — | 8 | — | — | — | — | 3 | 1 |
| 15 | a 19 | 649 | 3 | 41 | 13 | 3 | 34 | 2 | 30 | 15 |
| 20 | a 24 | 619 | 2 | 70 | 24 | 4 | 56 | 22 | 61 | 13 |
| 25 | a 29 | 447 | 9 | 36 | 27 | 9 | 52 | 12 | 45 | 11 |
| 30 | a 34 | 430 | 4 | 45 | 38 | 7 | 41 | 14 | 42 | 9 |
| 35 | a 39 | 409 | 1 | 37 | 32 | 6 | 41 | 15 | 49 | 3 |
| 40 | a 44 | 347 | 4 | 18 | 22 | 4 | 48 | 9 | 35 | 3 |
| 45 | a 49 | 280 | 1 | 26 | 12 | 2 | 45 | 8 | 21 | 4 |
| 50 | a 54 | 275 | — | 17 | 12 | 2 | 22 | 3 | 27 | 3 |
| 55 | a 59 | 198 | 2 | 18 | 11 | 1 | 15 | 1 | 14 | 1 |
| 60 | a 64 | 203 | — | 13 | 7 | 1 | 21 | 3 | 8 | 1 |
| 65 | a 69 | 111 | 1 | 9 | 4 | 1 | 13 | — | 4 | 2 |
| 70 | a 74 | 73 | — | 8 | 6 | — | 7 | — | 6 | 2 |
| 75 | y más | 80 | — | 8 | 1 | 2 | 9 | 2 | 3 | 1 |
| Ignorados | | 4 | — | 1 | — | — | 2 | — | — | — |
| TOTALES | 4.262 | 27 | 360 | 209 | 42 | 407 | 92 | 353 | 70 | |

Mujeres

| | | | | | | | | | | |
|----------------|------------|----------|------------|----------|----------|-----------|-----------|------------|----------|---|
| | 12 | 4 | — | — | — | — | — | — | 8 | — |
| | 13 | 2 | — | — | — | — | — | — | 10 | — |
| | 14 | 5 | — | — | — | — | — | — | 14 | — |
| 15 | a 19 | 22 | — | 29 | — | — | 6 | — | 161 | 3 |
| 20 | a 24 | 16 | — | 54 | 1 | 1 | 7 | 2 | 135 | 1 |
| 25 | a 29 | 12 | — | 41 | — | 1 | 6 | 2 | 92 | — |
| 30 | a 34 | 15 | — | 26 | 1 | — | 12 | 1 | 51 | — |
| 35 | a 39 | 9 | — | 28 | — | — | 14 | 1 | 53 | — |
| 40 | a 44 | 12 | — | 24 | — | — | 6 | 2 | 55 | 1 |
| 45 | a 49 | 9 | — | 20 | — | — | 12 | 1 | 44 | 2 |
| 50 | a 54 | 12 | 1 | 32 | — | — | 4 | — | 44 | — |
| 55 | a 59 | 4 | — | 16 | — | — | 3 | 1 | 16 | — |
| 60 | a 64 | 14 | — | 10 | — | — | 1 | — | 16 | — |
| 65 | a 69 | 6 | — | 10 | — | — | 2 | — | 10 | — |
| 70 | a 74 | 6 | — | 2 | — | — | — | — | 5 | — |
| 75 | y más | 4 | — | 2 | — | — | — | — | 4 | — |
| Ignorados | | — | — | — | — | — | — | — | — | — |
| TOTALES | 152 | 1 | 294 | 2 | 2 | 73 | 10 | 713 | 7 | |

Comuna de Palmilla

Cuadro No. 8

POBLACION POR RAMA DE ACTIVIDAD ECONOMICA, POR EDAD Y SEXO

| EDAD AÑOS | Agricul- tura | Minería | Industria | Construc- ción | Electrici- dad Agua - Gas | Comercio | Trans- porte | Servicios | No Definidos |
|----------------|------------------|-----------|------------|-------------------|---------------------------------|------------|-----------------|------------|-----------------|
| Totales | | | | | | | | | |
| | 12 | 44 | — | 1 | — | — | — | 3 | 1 |
| | 13 | 51 | — | 1 | — | — | — | 2 | — |
| | 14 | 58 | — | 2 | — | — | — | 11 | 1 |
| 15 | a 19 | 542 | 5 | 19 | 6 | 8 | — | 67 | 18 |
| 20 | a 24 | 478 | — | 46 | 11 | 15 | 11 | 56 | 18 |
| 25 | a 29 | 332 | 2 | 32 | 15 | 14 | 4 | 37 | 21 |
| 30 | a 34 | 297 | 2 | 23 | 10 | 10 | 5 | 30 | 8 |
| 35 | a 39 | 321 | 2 | 30 | 13 | 21 | 8 | 36 | 17 |
| 40 | a 44 | 274 | 3 | 26 | 6 | 11 | 5 | 22 | 10 |
| 45 | a 49 | 195 | 1 | 15 | 5 | 6 | 8 | 25 | 8 |
| 50 | a 54 | 189 | — | 14 | 4 | 12 | 6 | 27 | 9 |
| 55 | a 59 | 118 | 1 | 7 | 2 | 5 | 1 | 12 | 7 |
| 60 | a 64 | 126 | 1 | 15 | — | 5 | — | 16 | 5 |
| 65 | a 69 | 67 | 1 | 5 | 2 | 4 | — | 7 | 3 |
| 70 | a 74 | 37 | — | 5 | — | — | — | 3 | 1 |
| 75 | y más | 33 | 1 | 3 | 1 | 4 | — | 2 | 3 |
| Ignorados | 6 | — | — | — | — | — | — | — | — |
| TOTALES | 3.168 | 19 | 244 | 75 | 3 | 115 | 48 | 356 | 130 |
| Hombres | | | | | | | | | |
| | 12 | 35 | — | 1 | — | — | — | — | 1 |
| | 13 | 49 | — | 1 | — | — | — | — | — |
| | 14 | 53 | — | 1 | — | — | — | 2 | 1 |
| 15 | a 19 | 507 | 5 | 14 | 6 | 5 | — | 2 | 17 |
| 20 | a 24 | 460 | — | 29 | 11 | 14 | 11 | 8 | 16 |
| 25 | a 29 | 321 | 2 | 22 | 15 | 13 | 4 | 13 | 21 |
| 30 | a 34 | 289 | 2 | 13 | 10 | 10 | 5 | 12 | 8 |
| 35 | a 39 | 300 | 2 | 20 | 13 | 19 | 8 | 16 | 17 |
| 40 | a 44 | 257 | 3 | 19 | 6 | 10 | 5 | 8 | 10 |
| 45 | a 49 | 190 | 1 | 9 | 5 | 5 | 8 | 6 | 7 |
| 50 | a 54 | 165 | — | 8 | 4 | 10 | 5 | 7 | 7 |
| 55 | a 59 | 112 | 1 | 3 | 2 | 4 | 1 | 3 | 6 |
| 60 | a 64 | 117 | 1 | 8 | — | 4 | — | 3 | 5 |
| 65 | a 69 | 66 | 1 | 3 | 2 | 4 | — | 2 | 3 |
| 70 | a 74 | 35 | — | 1 | — | — | — | 2 | 1 |
| 75 | y más | 31 | 1 | 3 | 1 | 4 | — | — | 2 |
| Ignorados | 6 | — | — | — | — | — | — | — | — |
| TOTALES | 2.993 | 19 | 155 | 75 | 3 | 102 | 47 | 84 | 124 |
| Mujeres | | | | | | | | | |
| | 12 | 9 | — | — | — | — | — | 3 | — |
| | 13 | 2 | — | — | — | — | — | 2 | — |
| | 14 | 5 | — | 1 | — | — | — | 9 | — |
| 15 | a 19 | 35 | — | 5 | — | 3 | — | 65 | 1 |
| 20 | a 24 | 18 | — | 17 | — | 1 | — | 48 | 2 |
| 25 | a 29 | 11 | — | 10 | — | 1 | — | 24 | — |
| 30 | a 34 | 8 | — | 10 | — | — | — | 18 | — |
| 35 | a 39 | 21 | — | 10 | — | 2 | — | 20 | — |
| 40 | a 44 | 17 | — | 7 | — | 1 | — | 14 | — |
| 45 | a 49 | 5 | — | 6 | — | 1 | — | 19 | 1 |
| 50 | a 54 | 24 | — | 6 | — | 2 | 1 | 20 | — |
| 55 | a 59 | 6 | — | 4 | — | 1 | — | 9 | 1 |
| 60 | a 64 | 9 | — | 7 | — | 1 | — | 13 | — |
| 65 | a 69 | 1 | — | 2 | — | — | — | 5 | — |
| 70 | a 74 | 2 | — | 4 | — | — | — | 1 | — |
| 75 | y más | 2 | — | — | — | — | — | 2 | 1 |
| Ignorados | — | — | — | — | — | — | — | — | — |
| TOTALES | 175 | — | 89 | — | — | 13 | 1 | 272 | 6 |

Comuna de Peralillo

Cuadro N.º 5

| POBLACION POR RAMA DE ACTIVIDAD ECONOMICA, POR EDAD Y SEXO | | | | | | | | | | |
|--|------------------|---------|-----------|-------------------|---------------------------------|----------|-----------------|-----------|-----------------|--|
| EDAD AÑOS | Agricul- tura | Minería | Industria | Construc- ción | Electrici- dad Agua - Gas | Comercio | Trans- porte | Servicios | No Definidos | |

Totales

| | | | | | | | | | | |
|-----------|-------|-------|---|-----|----|-----|----|-----|----|--|
| | 12 | 15 | — | — | — | — | — | 5 | — | |
| | 13 | 21 | — | — | — | — | — | 5 | — | |
| | 14 | 42 | — | — | — | — | — | 8 | — | |
| 15 | a 19 | 316 | — | 9 | 5 | 6 | 1 | 45 | 1 | |
| 20 | a 24 | 281 | — | 23 | 5 | 17 | 8 | 42 | 4 | |
| 25 | a 29 | 199 | — | 14 | 6 | 14 | 13 | 23 | 2 | |
| 30 | a 34 | 170 | — | 12 | 4 | 11 | 7 | 29 | — | |
| 35 | a 39 | 184 | — | 17 | 6 | 12 | 6 | 15 | 1 | |
| 40 | a 44 | 149 | — | 9 | 10 | 7 | 1 | 26 | — | |
| 45 | a 49 | 94 | — | 12 | 3 | 13 | 3 | 17 | 1 | |
| 50 | a 54 | 113 | — | 6 | 2 | 9 | 2 | 7 | — | |
| 55 | a 59 | 71 | — | 8 | — | — | 1 | 6 | — | |
| 60 | a 64 | 61 | — | 8 | 2 | 8 | 1 | 10 | 1 | |
| 65 | a 69 | 38 | — | 5 | 2 | 2 | 1 | 3 | — | |
| 70 | a 74 | 27 | — | 4 | 2 | 3 | — | 3 | 2 | |
| 75 | y más | 21 | — | 6 | 1 | 2 | 1 | 1 | — | |
| Ignorados | | 9 | — | 1 | 2 | — | 1 | — | — | |
| TOTALES | | 1.811 | — | 134 | 50 | 104 | 46 | 245 | 12 | |

Hombres

| | | | | | | | | | | |
|-----------|-------|-------|---|----|----|----|----|----|----|--|
| | 12 | 14 | — | — | — | — | — | 3 | — | |
| | 13 | 21 | — | — | — | — | — | 1 | — | |
| | 14 | 41 | — | — | — | — | — | 1 | — | |
| 15 | a 19 | 312 | — | 6 | 5 | 5 | 1 | 4 | 1 | |
| 20 | a 24 | 275 | — | 14 | 5 | 16 | 6 | 8 | 4 | |
| 25 | a 29 | 197 | — | 9 | 6 | 10 | 13 | 9 | 2 | |
| 30 | a 34 | 167 | — | 6 | 4 | 9 | 7 | 12 | — | |
| 35 | a 39 | 183 | — | 10 | 6 | 9 | 5 | 6 | 1 | |
| 40 | a 44 | 148 | — | 4 | 10 | 7 | 1 | 13 | — | |
| 45 | a 49 | 90 | — | 8 | 3 | 11 | 3 | 7 | 1 | |
| 50 | a 54 | 110 | — | 2 | 2 | 8 | 2 | 4 | — | |
| 55 | a 59 | 66 | — | 4 | — | — | 1 | 1 | — | |
| 60 | a 64 | 60 | — | 2 | 2 | 7 | 1 | — | 1 | |
| 65 | a 69 | 38 | — | 4 | 2 | 2 | 1 | 2 | — | |
| 70 | a 74 | 27 | — | 2 | 2 | 2 | — | 2 | 2 | |
| 75 | y más | 21 | — | 3 | 1 | 2 | — | 1 | — | |
| Ignorados | | 8 | — | 1 | 2 | — | 1 | — | — | |
| TOTALES | | 1.778 | — | 75 | 50 | 88 | 42 | 74 | 12 | |

Mujeres

| | | | | | | | | | | |
|-----------|-------|----|---|----|---|----|---|-----|---|--|
| | 12 | 1 | — | — | — | — | — | 2 | — | |
| | 13 | — | — | — | — | — | — | 4 | — | |
| | 14 | 1 | — | — | — | — | — | 7 | — | |
| 15 | a 19 | 4 | — | 3 | — | 1 | — | 41 | — | |
| 20 | a 24 | 6 | — | 9 | — | 1 | 2 | 34 | — | |
| 25 | a 29 | 2 | — | 5 | — | 4 | — | 14 | — | |
| 30 | a 34 | 3 | — | 6 | — | 2 | — | 17 | — | |
| 35 | a 39 | 1 | — | 7 | — | 3 | 1 | 9 | — | |
| 40 | a 44 | 1 | — | 5 | — | — | — | 13 | — | |
| 45 | a 49 | 4 | — | 4 | — | 2 | — | 10 | — | |
| 50 | a 54 | 3 | — | 4 | — | 1 | — | 3 | — | |
| 55 | a 59 | 5 | — | 4 | — | — | — | 5 | — | |
| 60 | a 64 | 1 | — | 6 | — | 1 | — | 10 | — | |
| 65 | a 69 | — | — | 1 | — | — | — | 1 | — | |
| 70 | a 74 | — | — | 2 | — | 1 | — | 1 | — | |
| 75 | y más | — | — | 3 | — | — | 1 | — | — | |
| Ignorados | | 1 | — | — | — | — | — | — | — | |
| TOTALES | | 33 | — | 59 | — | 16 | 4 | 171 | — | |

Comuna de Marchigüe

Cuadro N.º 8

| POBLACION POR RAMA DE ACTIVIDAD ECONOMICA, POR EDAD Y SEXO | | | | | | | | | |
|--|---------------|---------|-----------|----------------|---------------------------|----------|--------------|-----------|--------------|
| EDAD AÑOS | Agricul- tura | Minería | Industria | Construc- ción | Electrici- dad Agua - Gas | Comercio | Trans- porte | Servicios | No Definidos |

Totales

| | | | | | | | | | | |
|-----------|-------|-----|----|-----|----|---|----|----|-----|----|
| | 12 | 9 | — | 1 | — | — | 1 | — | 2 | — |
| | 13 | 18 | — | 2 | — | — | — | — | 3 | — |
| | 14 | 22 | — | 1 | — | — | — | — | 3 | — |
| 15 | a 19 | 174 | 6 | 18 | 7 | — | 7 | 2 | 31 | 3 |
| 20 | a 24 | 139 | 4 | 23 | 12 | — | 8 | 10 | 23 | 2 |
| 25 | a 29 | 90 | 2 | 12 | 5 | — | 5 | 14 | 17 | 2 |
| 30 | a 34 | 81 | 2 | 23 | 4 | — | 6 | 8 | 14 | 2 |
| 35 | a 39 | 82 | 1 | 19 | 5 | — | 11 | 14 | 11 | 2 |
| 40 | a 44 | 70 | — | 12 | — | — | 6 | 9 | 16 | — |
| 45 | a 49 | 60 | 1 | 10 | 4 | — | 7 | 6 | 7 | 1 |
| 50 | a 54 | 60 | — | 17 | 1 | — | 12 | 6 | 3 | — |
| 55 | a 59 | 57 | 1 | 14 | 1 | — | 6 | 2 | 9 | — |
| 60 | a 64 | 37 | — | 14 | 2 | — | 5 | 3 | 5 | 1 |
| 65 | a 69 | 30 | — | 2 | 2 | — | 4 | — | — | — |
| 70 | a 74 | 16 | — | 5 | — | — | 2 | — | 1 | — |
| 75 | y más | 24 | — | 4 | 1 | — | 2 | — | 2 | — |
| Ignorados | | — | — | — | — | — | — | — | — | — |
| TOTALES | | 969 | 17 | 177 | 44 | — | 82 | 74 | 147 | 13 |

Hombres

| | | | | | | | | | | |
|-----------|-------|-----|----|----|----|---|----|----|----|----|
| | 12 | 9 | — | — | — | — | 1 | — | 1 | — |
| | 13 | 18 | — | — | — | — | — | — | — | — |
| | 14 | 21 | — | — | — | — | — | — | — | — |
| 15 | a 19 | 165 | 6 | 4 | 6 | — | 7 | 2 | 2 | 3 |
| 20 | a 24 | 137 | 4 | 7 | 12 | — | 5 | 10 | 4 | 2 |
| 25 | a 29 | 89 | 2 | 2 | 5 | — | 4 | 14 | 5 | 2 |
| 30 | a 34 | 81 | 2 | 8 | 4 | — | 4 | 8 | 10 | 2 |
| 35 | a 39 | 80 | 1 | 8 | 5 | — | 8 | 13 | 3 | 2 |
| 40 | a 44 | 68 | — | 4 | — | — | 5 | 9 | 5 | — |
| 45 | a 49 | 59 | 1 | 3 | 4 | — | 6 | 6 | 1 | 1 |
| 50 | a 54 | 59 | — | 3 | 1 | — | 10 | 4 | 1 | — |
| 55 | a 59 | 55 | 1 | 5 | 1 | — | 4 | 2 | 3 | — |
| 60 | a 64 | 36 | — | 5 | 2 | — | 5 | 3 | — | 1 |
| 65 | a 69 | 28 | — | — | 2 | — | 4 | — | — | — |
| 70 | a 74 | 16 | — | 1 | — | — | 2 | — | 1 | — |
| 75 | y más | 24 | — | 3 | 1 | — | 1 | — | 1 | — |
| Ignorados | | — | — | — | — | — | — | — | — | — |
| TOTALES | | 945 | 17 | 53 | 43 | — | 66 | 71 | 37 | 13 |

Mujeres

| | | | | | | | | | | |
|-----------|-------|----|---|-----|---|---|----|---|-----|---|
| | 12 | — | — | 1 | — | — | — | — | 1 | — |
| | 13 | — | — | 2 | — | — | — | — | 3 | — |
| | 14 | 1 | — | 1 | — | — | — | — | 3 | — |
| 15 | a 19 | 9 | — | 14 | 1 | — | — | — | 29 | — |
| 20 | a 24 | 2 | — | 16 | — | — | 3 | — | 19 | — |
| 25 | a 29 | 1 | — | 10 | — | — | 1 | — | 12 | — |
| 30 | a 34 | — | — | 15 | — | — | 2 | — | 4 | — |
| 35 | a 39 | 2 | — | 11 | — | — | 3 | — | 8 | — |
| 40 | a 44 | 2 | — | 8 | — | — | 1 | — | 11 | — |
| 45 | a 49 | 1 | — | 7 | — | — | 1 | — | 6 | — |
| 50 | a 54 | 1 | — | 14 | — | — | 2 | 2 | 2 | — |
| 55 | a 59 | 2 | — | 9 | — | — | 2 | — | 6 | — |
| 60 | a 64 | 1 | — | 9 | — | — | — | — | 5 | — |
| 65 | a 69 | 2 | — | 2 | — | — | — | — | — | — |
| 70 | a 74 | — | — | 4 | — | — | — | — | — | — |
| 75 | y más | — | — | 1 | — | — | 1 | — | 1 | — |
| Ignorados | | — | — | — | — | — | — | — | — | — |
| TOTALES | | 24 | — | 124 | 1 | — | 16 | 3 | 110 | — |

Comuna de Rosario

Cuadro N.º 8

| POBLACION POR RAMA DE ACTIVIDAD ECONOMICA, POR EDAD Y SEXO | | | | | | | | | |
|--|-------------|---------|-----------|--------------|-------------------------|----------|------------|-----------|--------------|
| EDAD AÑOS | Agricultura | Minería | Industria | Construcción | Electricidad Agua - Gas | Comercio | Transporte | Servicios | No Definidos |

Totales.

| | | | | | | | | | |
|----------------|------------|----------|-----------|-----------|----------|-----------|----------|-----------|-----------|
| | 12 | 3 | — | — | — | — | — | — | — |
| | 13 | 6 | — | — | — | — | — | — | — |
| | 14 | 12 | — | — | — | — | — | 2 | — |
| 15 | a 19 | 112 | — | 8 | 1 | — | — | 19 | 3 |
| 20 | a 24 | 98 | — | 2 | 2 | 2 | — | 17 | 6 |
| 25 | a 29 | 101 | 1 | 6 | 4 | — | — | 12 | 7 |
| 30 | a 34 | 79 | — | 7 | 2 | 1 | 2 | 7 | 4 |
| 35 | a 39 | 66 | — | 8 | 2 | 3 | 1 | 7 | 1 |
| 40 | a 44 | 62 | 1 | 1 | 1 | 4 | — | 5 | 4 |
| 45 | a 49 | 39 | — | 4 | 2 | 2 | — | 5 | 2 |
| 50 | a 54 | 48 | — | 4 | 3 | 1 | — | 5 | 1 |
| 55 | a 59 | 25 | — | 2 | — | 1 | 1 | 3 | 3 |
| 60 | a 64 | 41 | — | 12 | — | 1 | — | 7 | 1 |
| 65 | a 69 | 24 | — | 5 | — | — | — | 1 | — |
| 70 | a 74 | 19 | — | 1 | — | — | — | — | — |
| 75 | y más | 23 | — | 3 | 1 | 1 | — | 2 | 3 |
| Ignorados | | 3 | 1 | 1 | — | — | — | 2 | — |
| TOTALES | 761 | 3 | 64 | 18 | — | 16 | 4 | 94 | 35 |

Hombres

| | | | | | | | | | |
|----------------|------------|----------|-----------|-----------|----------|-----------|----------|-----------|-----------|
| | 12 | 3 | — | — | — | — | — | — | — |
| | 13 | 6 | — | — | — | — | — | — | — |
| | 14 | 11 | — | — | — | — | — | 1 | — |
| 15 | a 19 | 108 | — | 2 | 1 | — | — | 2 | 2 |
| 20 | a 24 | 94 | — | 1 | 2 | 2 | — | 2 | 6 |
| 25 | a 29 | 99 | 1 | 4 | 4 | — | — | 2 | 6 |
| 30 | a 34 | 75 | — | 4 | 2 | 1 | 1 | 3 | 3 |
| 35 | a 39 | 65 | — | 4 | 2 | 3 | 1 | 2 | 1 |
| 40 | a 44 | 59 | 1 | — | 1 | 4 | — | — | 3 |
| 45 | a 49 | 39 | — | 1 | 2 | 2 | — | 1 | 2 |
| 50 | a 54 | 47 | — | 1 | 3 | 1 | — | 4 | — |
| 55 | a 59 | 25 | — | — | — | — | 1 | 2 | 2 |
| 60 | a 64 | 38 | — | 1 | — | 1 | — | 1 | 1 |
| 65 | a 69 | 23 | — | 1 | — | — | — | — | — |
| 70 | a 74 | 17 | — | — | — | — | — | — | — |
| 75 | y más | 20 | — | 1 | 1 | 1 | — | — | 3 |
| Ignorados | | 3 | 1 | 1 | — | — | — | — | — |
| TOTALES | 732 | 3 | 21 | 18 | — | 15 | 3 | 20 | 29 |

Mujeres

| | | | | | | | | | |
|----------------|-----------|----------|-----------|----------|----------|----------|----------|-----------|----------|
| | 12 | — | — | — | — | — | — | — | — |
| | 13 | — | — | — | — | — | — | — | — |
| | 14 | 1 | — | — | — | — | — | 1 | — |
| 15 | a 19 | 4 | — | 6 | — | — | — | 17 | 1 |
| 20 | a 24 | 4 | — | 1 | — | — | — | 15 | — |
| 25 | a 29 | 2 | — | 2 | — | — | — | 10 | 1 |
| 30 | a 34 | 4 | — | 3 | — | — | 1 | 4 | 1 |
| 35 | a 39 | 1 | — | 4 | — | — | — | 5 | — |
| 40 | a 44 | 3 | — | 1 | — | — | — | 5 | 1 |
| 45 | a 49 | — | — | 3 | — | — | — | 4 | — |
| 50 | a 54 | 1 | — | 3 | — | — | — | 1 | 1 |
| 55 | a 59 | — | — | 2 | — | — | — | 1 | 1 |
| 60 | a 64 | 3 | — | 11 | — | — | — | 6 | — |
| 65 | a 69 | 1 | — | 4 | — | — | — | 1 | — |
| 70 | a 74 | 2 | — | 1 | — | — | — | — | — |
| 75 | y más | 3 | — | 2 | — | — | — | 2 | — |
| Ignorados | | — | — | — | — | — | — | 2 | — |
| TOTALES | 29 | — | 43 | — | — | 1 | 1 | 74 | 6 |

Comuna de Pichilemu

Cuadro N.o 8

| POBLACION POR RAMA DE ACTIVIDAD ECONOMICA, POR EDAD Y SEXO | | | | | | | | | | |
|--|-------------|---------|-----------|--------------|-------------------------|----------|------------|-----------|--------------|--|
| EDAD AÑOS | Agricultura | Minería | Industria | Construcción | Electricidad Agua - Gas | Comercio | Transporte | Servicios | No Definidos | |

Totales

| | | | | | | | | | | |
|-----------|-------|-----|-----|----|----|-----|-----|-----|----|----|
| | 12 | 13 | — | — | — | — | — | — | 4 | 2 |
| | 13 | 14 | — | — | — | — | — | — | 1 | 1 |
| | 14 | 21 | — | 1 | — | — | — | — | 7 | 3 |
| 15 | a 19 | 208 | 4 | 19 | 11 | 1 | 8 | 6 | 33 | 17 |
| 20 | a 24 | 220 | 14 | 19 | 11 | 2 | 15 | 10 | 32 | 18 |
| 25 | a 29 | 132 | 13 | 22 | 9 | 1 | 21 | 9 | 27 | 12 |
| 30 | a 34 | 130 | 9 | 10 | 10 | 2 | 8 | 22 | 18 | 10 |
| 35 | a 39 | 103 | 10 | 11 | 6 | 2 | 12 | 20 | 21 | 6 |
| 40 | a 44 | 100 | 10 | 20 | 7 | — | 10 | 19 | 18 | 5 |
| 45 | a 49 | 82 | 8 | 13 | 4 | — | 8 | 5 | 19 | 5 |
| 50 | a 54 | 93 | 14 | 14 | 4 | — | 11 | 7 | 12 | 6 |
| 55 | a 59 | 70 | 6 | 7 | 2 | 1 | 9 | 4 | 8 | 2 |
| 60 | a 64 | 51 | 6 | 16 | 2 | — | 6 | 1 | 9 | 2 |
| 65 | a 69 | 40 | 5 | 8 | 2 | — | 6 | 2 | 2 | 2 |
| 70 | a 74 | 22 | 1 | 6 | 3 | — | 1 | — | 4 | — |
| 75 | y más | 19 | 2 | 4 | 2 | — | — | — | — | — |
| Ignorados | | — | — | — | — | — | — | — | — | — |
| TOTALES | 1.318 | 102 | 170 | 73 | 9 | 115 | 105 | 215 | 91 | |

Hombres

| | | | | | | | | | | |
|-----------|-------|-----|----|----|----|----|----|----|----|----|
| | 12 | 12 | — | — | — | — | — | — | — | 2 |
| | 13 | 12 | — | — | — | — | — | — | — | — |
| | 14 | 20 | — | — | — | — | — | — | 1 | 3 |
| 15 | a 19 | 201 | 4 | 13 | 10 | 1 | 5 | 5 | 7 | 16 |
| 20 | a 24 | 218 | 14 | 7 | 11 | 2 | 13 | 9 | 10 | 17 |
| 25 | a 29 | 129 | 13 | 13 | 9 | 1 | 18 | 9 | 8 | 12 |
| 30 | a 34 | 128 | 9 | 3 | 10 | 2 | 7 | 19 | 6 | 10 |
| 35 | a 39 | 102 | 10 | 2 | 6 | 2 | 8 | 17 | 12 | 6 |
| 40 | a 44 | 100 | 10 | 9 | 7 | — | 9 | 17 | 5 | 3 |
| 45 | a 49 | 79 | 8 | 3 | 4 | — | 5 | 4 | 11 | 2 |
| 50 | a 54 | 91 | 14 | 5 | 4 | — | 8 | 6 | 2 | 3 |
| 55 | a 59 | 70 | 6 | 2 | 2 | 1 | 6 | 4 | 1 | 1 |
| 60 | a 64 | 50 | 6 | 7 | 2 | — | 6 | 1 | 3 | 2 |
| 65 | a 69 | 39 | 5 | 4 | 2 | — | 3 | 2 | — | 2 |
| 70 | a 74 | 22 | 1 | 1 | 3 | — | — | — | — | — |
| 75 | y más | 17 | 2 | 1 | 2 | — | — | — | — | — |
| Ignorados | | — | — | — | — | — | — | — | — | — |
| TOTALES | 1.290 | 102 | 71 | 72 | 9 | 88 | 93 | 66 | 79 | |

Mujeres

| | | | | | | | | | | |
|-----------|-------|---|----|----|---|----|----|-----|----|---|
| | 12 | 1 | — | — | — | — | — | — | 4 | — |
| | 13 | 2 | — | — | — | — | — | — | 1 | 1 |
| | 14 | 1 | — | — | — | — | — | — | 6 | — |
| 15 | a 19 | 7 | — | 6 | 1 | — | 3 | 1 | 26 | 1 |
| 20 | a 24 | 2 | — | 12 | — | — | 2 | 1 | 22 | 1 |
| 25 | a 29 | 3 | — | 9 | — | — | 3 | — | 19 | — |
| 30 | a 34 | 2 | — | 7 | — | — | 1 | 3 | 12 | — |
| 35 | a 39 | 1 | — | 9 | — | — | 4 | 3 | 9 | — |
| 40 | a 44 | — | — | 14 | — | — | 1 | 2 | 13 | 2 |
| 45 | a 49 | 3 | — | 10 | — | — | 3 | 1 | 8 | 3 |
| 50 | a 54 | 2 | — | 9 | — | — | 3 | 1 | 10 | 3 |
| 55 | a 59 | — | — | 5 | — | — | 3 | — | 7 | 1 |
| 60 | a 64 | 1 | — | 9 | — | — | — | — | 6 | — |
| 65 | a 69 | 1 | — | 4 | — | — | 3 | — | 2 | — |
| 70 | a 74 | — | — | 3 | — | — | 1 | — | 4 | — |
| 75 | y más | 2 | — | 3 | — | — | — | — | — | — |
| Ignorados | | — | — | — | — | — | — | — | — | — |
| TOTALES | 28 | — | 99 | 1 | — | 27 | 12 | 149 | 12 | |

Comuna de Pumanque

Cuadro N.o 8

| POBLACION POR RAMA DE ACTIVIDAD ECONOMICA, POR EDAD Y SEXO | | | | | | | | | |
|--|-------------|---------|-----------|--------------|-------------------------|----------|------------|-----------|--------------|
| EDAD AÑOS | Agricultura | Minería | Industria | Construcción | Electricidad Agua - Gas | Comercio | Transporte | Servicios | No Definidos |

Totales

| | | | | | | | | | |
|-----------|-------|-----|---|----|---|----|---|-----|----|
| | 12 | 6 | — | — | — | — | — | 1 | — |
| | 13 | 3 | — | — | — | — | — | 3 | — |
| | 14 | 13 | — | — | — | — | — | 6 | 1 |
| 15 | a 19 | 121 | 1 | 6 | — | 2 | — | 20 | 1 |
| 20 | a 24 | 112 | 4 | 2 | — | 4 | 1 | 18 | 1 |
| 25 | a 29 | 86 | — | 1 | 1 | 2 | 2 | 7 | 1 |
| 30 | a 34 | 72 | — | 4 | 1 | 2 | 1 | 8 | 2 |
| 35 | a 39 | 67 | — | 5 | — | 2 | 1 | 5 | 1 |
| 40 | a 44 | 73 | — | 3 | — | — | — | 9 | 1 |
| 45 | a 49 | 43 | — | 1 | 1 | 1 | 1 | 7 | — |
| 50 | a 54 | 37 | — | 2 | — | 3 | — | 7 | — |
| 55 | a 59 | 32 | — | 5 | — | — | — | 6 | 1 |
| 60 | a 64 | 43 | — | — | — | 4 | — | 8 | — |
| 65 | a 69 | 23 | — | 2 | 1 | 1 | — | 2 | 1 |
| 70 | a 74 | 15 | — | 3 | — | — | — | 2 | — |
| 75 | y más | 14 | — | 1 | — | — | — | 1 | — |
| Ignorados | | 4 | — | — | — | — | — | 1 | 1 |
| TOTALES | | 764 | 5 | 35 | 4 | 21 | 6 | 111 | 11 |

Hombres

| | | | | | | | | | |
|-----------|-------|-----|---|----|---|----|---|----|----|
| | 12 | 6 | — | — | — | — | — | 1 | — |
| | 13 | 3 | — | — | — | — | — | 1 | — |
| | 14 | 13 | — | — | — | — | — | — | 1 |
| 15 | a 19 | 120 | 1 | 3 | — | 2 | — | 1 | 1 |
| 20 | a 24 | 112 | 4 | 2 | — | 4 | 1 | 7 | 1 |
| 25 | a 29 | 85 | — | 1 | 1 | 2 | 2 | 2 | 1 |
| 30 | a 34 | 71 | — | 2 | 1 | 2 | — | 5 | 2 |
| 35 | a 39 | 65 | — | 1 | — | 2 | 1 | 1 | 1 |
| 40 | a 44 | 72 | — | 1 | — | — | — | 3 | 1 |
| 45 | a 49 | 43 | — | — | 1 | 1 | 1 | 2 | — |
| 50 | a 54 | 37 | — | 2 | — | 2 | — | 2 | — |
| 55 | a 59 | 32 | — | 3 | — | — | — | 3 | 1 |
| 60 | a 64 | 43 | — | — | — | 4 | — | 3 | — |
| 65 | a 69 | 23 | — | — | 1 | 1 | — | 1 | — |
| 70 | a 74 | 15 | — | 2 | — | — | — | — | — |
| 75 | y más | 12 | — | 1 | — | — | — | — | — |
| Ignorados | | 4 | — | — | — | — | — | — | 1 |
| TOTALES | | 756 | 5 | 18 | 4 | 20 | 5 | 31 | 10 |

Mujeres

| | | | | | | | | | |
|-----------|-------|---|---|----|---|---|---|----|---|
| | 12 | — | — | — | — | — | — | 1 | — |
| | 13 | — | — | — | — | — | — | 2 | — |
| | 14 | — | — | — | — | — | — | 6 | — |
| 15 | a 19 | 1 | — | 3 | — | — | — | 19 | — |
| 20 | a 24 | — | — | — | — | — | — | 11 | — |
| 25 | a 29 | 1 | — | — | — | — | — | 5 | — |
| 30 | a 34 | 1 | — | 2 | — | — | 1 | 3 | — |
| 35 | a 39 | 2 | — | 4 | — | — | — | 4 | — |
| 40 | a 44 | 1 | — | 2 | — | 1 | — | 6 | — |
| 45 | a 49 | — | — | 1 | — | — | — | 5 | — |
| 50 | a 54 | — | — | — | — | 1 | — | 5 | — |
| 55 | a 59 | — | — | 2 | — | — | — | 3 | — |
| 60 | a 64 | — | — | — | — | — | — | 5 | — |
| 65 | a 69 | — | — | 2 | — | — | — | 1 | 1 |
| 70 | a 74 | — | — | 1 | — | — | — | 2 | — |
| 75 | y más | 2 | — | — | — | — | — | 1 | — |
| Ignorados | | — | — | — | — | — | — | 1 | — |
| TOTALES | | 8 | — | 17 | — | 1 | 1 | 80 | 1 |

Comuna de Chépica

Cuadro N.º 8

| POBLACION POR RAMA DE ACTIVIDAD ECONOMICA, POR EDAD Y SEXO | | | | | | | | | | |
|--|-------------|---------|-----------|--------------|-------------------------|----------|------------|-----------|--------------|--|
| EDAD AÑOS | Agricultura | Minería | Industria | Construcción | Electricidad Agua - Gas | Comercio | Transporte | Servicios | No Definidos | |

Totales

| | | | | | | | | | | |
|-----------|-------|-----|-----|----|----|-----|----|-----|---|----|
| | 12 | 22 | — | — | 1 | — | — | — | 4 | — |
| | 13 | 25 | — | 2 | — | — | — | 3 | — | — |
| | 14 | 58 | — | 1 | — | — | — | 7 | — | 2 |
| 15 | a 19 | 438 | — | 20 | 2 | 20 | 3 | 65 | — | 8 |
| 20 | a 24 | 375 | — | 19 | 4 | 26 | 12 | 51 | — | 14 |
| 25 | a 29 | 300 | — | 20 | 3 | 27 | — | 39 | — | 5 |
| 30 | a 34 | 277 | — | 16 | 4 | 28 | 3 | 32 | — | 7 |
| 35 | a 39 | 262 | 1 | 16 | 4 | 20 | 4 | 23 | — | 5 |
| 40 | a 44 | 225 | — | 19 | 5 | 26 | 3 | 16 | — | 7 |
| 45 | a 49 | 169 | 1 | 15 | — | 20 | 2 | 18 | — | 3 |
| 50 | a 54 | 177 | — | 17 | 7 | 13 | 1 | 16 | — | 7 |
| 55 | a 59 | 100 | 1 | 17 | 2 | 14 | — | 14 | — | 3 |
| 60 | a 64 | 116 | — | 10 | 3 | 21 | — | 16 | — | 2 |
| 65 | a 69 | 62 | — | 4 | 1 | 3 | — | 9 | — | 2 |
| 70 | a 74 | 51 | — | 6 | — | 2 | — | 8 | — | 1 |
| 75 | y más | 39 | — | 7 | 2 | 5 | — | 1 | — | — |
| Ignorados | | 2 | — | — | — | — | — | — | — | — |
| TOTALES | 2.698 | 3 | 189 | 38 | 11 | 231 | 28 | 322 | — | 66 |

Hombres

| | | | | | | | | | | |
|-----------|-------|-----|-----|----|---|-----|----|----|---|----|
| | 12 | 20 | — | — | 1 | — | — | 1 | — | — |
| | 13 | 24 | — | 1 | — | — | — | 1 | — | — |
| | 14 | 49 | — | 1 | — | — | — | 3 | — | 2 |
| 15 | a 19 | 410 | — | 9 | 2 | 16 | 3 | 9 | — | 8 |
| 20 | a 24 | 358 | — | 12 | 4 | 22 | 9 | 18 | — | 11 |
| 25 | a 29 | 292 | — | 10 | 3 | 23 | — | 7 | — | 3 |
| 30 | a 34 | 265 | — | 9 | 4 | 24 | 3 | 11 | — | 7 |
| 35 | a 39 | 253 | 1 | 10 | 4 | 20 | 3 | 9 | — | 4 |
| 40 | a 44 | 220 | — | 13 | 5 | 23 | 3 | 10 | — | 5 |
| 45 | a 49 | 156 | 1 | 8 | — | 14 | 2 | 6 | — | 3 |
| 50 | a 54 | 173 | — | 10 | 7 | 13 | 1 | 4 | — | 5 |
| 55 | a 59 | 97 | 1 | 6 | 2 | 13 | — | 7 | — | 3 |
| 60 | a 64 | 110 | — | 5 | 3 | 16 | — | 5 | — | 2 |
| 65 | a 69 | 61 | — | 2 | 1 | 3 | — | 2 | — | 1 |
| 70 | a 74 | 47 | — | 4 | — | 7 | — | 1 | — | 1 |
| 75 | y más | 36 | — | 5 | 2 | 3 | — | — | — | — |
| Ignorados | | 2 | — | — | — | — | — | — | — | — |
| TOTALES | 2.573 | 3 | 105 | 38 | 9 | 197 | 24 | 94 | — | 55 |

Mujeres

| | | | | | | | | | | |
|-----------|-------|----|----|----|---|----|---|-----|---|----|
| | 12 | 2 | — | — | — | — | — | 3 | — | — |
| | 13 | 1 | — | 1 | — | — | — | 2 | — | — |
| | 14 | 9 | — | — | — | — | — | 4 | — | — |
| 15 | a 19 | 28 | — | 11 | — | 4 | — | 56 | — | — |
| 20 | a 24 | 17 | — | 7 | — | 4 | 3 | 33 | — | 3 |
| 25 | a 29 | 8 | — | 10 | — | 4 | — | 32 | — | 2 |
| 30 | a 34 | 12 | — | 7 | — | 4 | — | 21 | — | — |
| 35 | a 39 | 9 | — | 6 | — | — | 1 | 14 | — | 1 |
| 40 | a 44 | 5 | — | 6 | — | 3 | — | 6 | — | 2 |
| 45 | a 49 | 13 | — | 7 | — | 6 | — | 12 | — | — |
| 50 | a 54 | 4 | — | 7 | — | — | — | 12 | — | 2 |
| 55 | a 59 | 3 | — | 11 | — | 1 | — | 7 | — | — |
| 60 | a 64 | 6 | — | 5 | — | 5 | — | 11 | — | — |
| 65 | a 69 | 1 | — | 2 | — | — | — | 7 | — | 1 |
| 70 | a 74 | 4 | — | 2 | — | 1 | — | 7 | — | — |
| 75 | y más | 3 | — | 2 | — | 2 | — | 1 | — | — |
| Ignorados | | — | — | — | — | — | — | — | — | — |
| TOTALES | 125 | — | 84 | — | 2 | 34 | 4 | 228 | — | 11 |

Comuna de Paredones

Cuadro N.o 8

| POBLACION POR RAMA DE ACTIVIDAD ECONOMICA, POR EDAD Y SEXO | | | | | | | | | | |
|--|-------------|---------|-----------|--------------|----------------------------|----------|------------|-----------|-----------------|--|
| EDAD AÑOS | Agricultura | Minería | Industria | Construcción | Electricidad Agua - Gas | Comercio | Transporte | Servicios | No Definidos | |

Totales

| | | | | | | | | | | |
|-----------|-------|-------|----|-----|----|---|----|---|-----|----|
| | 12 | 30 | — | — | — | — | 1 | — | 2 | 1 |
| | 13 | 20 | — | 1 | — | — | — | — | 2 | — |
| | 14 | 48 | 1 | — | — | — | — | — | 4 | 1 |
| 15 | a 19 | 271 | 10 | 13 | 1 | — | 1 | — | 29 | 6 |
| 20 | a 24 | 222 | 14 | 14 | 1 | — | 5 | 5 | 25 | 4 |
| 25 | a 29 | 159 | 13 | 17 | 2 | — | 8 | 2 | 14 | 3 |
| 30 | a 34 | 144 | 7 | 14 | — | — | 6 | 1 | 7 | 1 |
| 35 | a 39 | 139 | 4 | 20 | — | — | 8 | 1 | 11 | — |
| 40 | a 44 | 139 | 3 | 14 | 1 | — | 5 | — | 7 | — |
| 45 | a 49 | 107 | 11 | 9 | 3 | — | 12 | — | 10 | 1 |
| 50 | a 54 | 90 | 3 | 13 | — | — | 5 | — | 9 | 2 |
| 55 | a 59 | 66 | 5 | 7 | — | — | 3 | — | 2 | 2 |
| 60 | a 64 | 65 | 6 | 11 | 1 | 1 | 4 | — | 9 | — |
| 65 | a 69 | 44 | — | 3 | 2 | — | 1 | — | 1 | — |
| 70 | a 74 | 43 | 1 | 5 | — | — | 3 | — | 3 | — |
| 75 | y más | 32 | 2 | 6 | — | — | 1 | — | 2 | 1 |
| Ignorados | | 1 | — | 1 | — | — | — | — | — | — |
| TOTALES | | 1.620 | 80 | 148 | 11 | 1 | 64 | 9 | 137 | 22 |

Hombres

| | | | | | | | | | | |
|-----------|-------|-------|----|----|----|---|----|---|----|----|
| | 12 | 27 | — | — | — | — | 1 | — | 1 | — |
| | 13 | 20 | — | 1 | — | — | — | — | — | — |
| | 14 | 45 | 1 | — | — | — | 1 | — | 1 | 1 |
| 15 | a 19 | 255 | 10 | 6 | 1 | — | — | — | 6 | 6 |
| 20 | a 24 | 214 | 14 | 2 | 1 | — | 3 | 4 | 10 | 4 |
| 25 | a 29 | 155 | 13 | 3 | 1 | — | 8 | 2 | 7 | 3 |
| 30 | a 34 | 139 | 7 | 3 | — | — | 5 | — | 4 | 1 |
| 35 | a 39 | 136 | 4 | 4 | — | — | 7 | 1 | 4 | — |
| 40 | a 44 | 129 | 3 | 6 | 1 | — | 4 | — | 4 | — |
| 45 | a 49 | 104 | 11 | 4 | 3 | — | 10 | — | 2 | — |
| 50 | a 54 | 83 | 3 | 2 | — | — | 3 | — | 2 | 1 |
| 55 | a 59 | 65 | 5 | 3 | — | — | 3 | — | 1 | 1 |
| 60 | a 64 | 60 | 5 | 3 | 1 | 1 | 4 | — | 2 | — |
| 65 | a 69 | 40 | — | 1 | 2 | — | 1 | — | 1 | — |
| 70 | a 74 | 41 | 1 | 3 | — | — | 3 | — | 1 | — |
| 75 | y más | 29 | 2 | 3 | — | — | 1 | — | 1 | 1 |
| Ignorados | | 1 | — | 1 | — | — | — | — | — | — |
| TOTALES | | 1.543 | 79 | 45 | 10 | 1 | 54 | 7 | 47 | 18 |

Mujeres

| | | | | | | | | | | |
|-----------|-------|----|---|-----|---|---|----|---|----|---|
| | 12 | 3 | — | — | — | — | — | — | 1 | 1 |
| | 13 | — | — | — | — | — | — | — | 2 | — |
| | 14 | 3 | — | — | — | — | — | — | 3 | — |
| 15 | a 19 | 16 | — | 7 | — | — | 1 | — | 23 | — |
| 20 | a 24 | 8 | — | 12 | — | — | 2 | 1 | 15 | — |
| 25 | a 29 | 4 | — | 14 | 1 | — | — | — | 7 | — |
| 30 | a 34 | 5 | — | 11 | — | — | 1 | 1 | 3 | — |
| 35 | a 39 | 3 | — | 16 | — | — | 1 | — | 7 | — |
| 40 | a 44 | 10 | — | 8 | — | — | 1 | — | 3 | — |
| 45 | a 49 | 3 | — | 5 | — | — | 2 | — | 8 | 1 |
| 50 | a 54 | 7 | — | 11 | — | — | 2 | — | 7 | 1 |
| 55 | a 59 | 1 | — | 4 | — | — | — | — | 1 | 1 |
| 60 | a 64 | 5 | 1 | 8 | — | — | — | — | 7 | — |
| 65 | a 69 | 4 | — | 2 | — | — | — | — | — | — |
| 70 | a 74 | 2 | — | 2 | — | — | — | — | 2 | — |
| 75 | y más | 3 | — | 3 | — | — | — | — | 1 | — |
| Ignorados | | — | — | — | — | — | — | — | — | — |
| TOTALES | | 77 | 1 | 103 | 1 | — | 10 | 2 | 90 | 4 |

| POBLACION POR RAMA DE ACTIVIDAD ECONOMICA, POR EDAD Y SEXO | | | | | | | | | | |
|--|------------------|---------|-----------|-------------------|---------------------------------|----------|-----------------|-----------|-----------------|--|
| EDAD AÑOS | Agricul- tura | Minería | Industria | Construc- ción | Electrici- dad Agua - Gas | Comercio | Trans- porte | Servicios | No Definidos | |

Totales

| | | | | | | | | | | |
|-----------|-------|-----|----|----|---|----|---|----|----|---|
| | 12 | 7 | 1 | — | — | — | — | — | 3 | — |
| | 13 | 8 | — | — | — | — | — | — | 2 | — |
| | 14 | 19 | — | — | — | — | — | — | 5 | — |
| 15 | a 19 | 159 | — | 5 | — | — | — | 3 | 19 | 1 |
| 20 | a 24 | 123 | — | 10 | 2 | — | — | 4 | 12 | 2 |
| 25 | a 29 | 91 | — | 9 | — | — | — | 3 | 9 | 1 |
| 30 | a 34 | 100 | — | 6 | 1 | — | — | 5 | 5 | 1 |
| 35 | a 39 | 95 | — | 7 | — | — | — | 4 | 11 | 1 |
| 40 | a 44 | 92 | — | 9 | 1 | — | — | 2 | 9 | — |
| 45 | a 49 | 63 | — | 3 | 1 | — | — | 4 | 5 | — |
| 50 | a 54 | 50 | — | 5 | 1 | — | — | 4 | 9 | — |
| 55 | a 59 | 29 | — | 4 | 3 | — | — | 2 | 2 | — |
| 60 | a 64 | 39 | — | 3 | 1 | — | — | 2 | 2 | — |
| 65 | a 69 | 17 | — | 2 | — | — | — | 2 | — | — |
| 70 | a 74 | 19 | — | — | — | — | — | 2 | 4 | — |
| 75 | y más | 15 | — | — | — | — | — | 3 | — | — |
| Ignorados | — | — | — | — | — | — | — | — | — | — |
| TOTALES | 926 | 1 | 63 | 10 | — | 40 | 6 | 97 | 6 | |

Hombres

| | | | | | | | | | | |
|-----------|-------|-----|----|----|---|----|---|----|---|---|
| | 12 | 7 | — | — | — | — | — | — | — | — |
| | 13 | 8 | — | — | — | — | — | — | — | — |
| | 14 | 19 | — | — | — | — | — | — | 2 | — |
| 15 | a 19 | 158 | — | 1 | 2 | — | — | 3 | 1 | 1 |
| 20 | a 24 | 121 | — | 3 | — | — | — | — | 3 | 1 |
| 25 | a 29 | 91 | — | 4 | — | — | — | 3 | 1 | 1 |
| 30 | a 34 | 100 | — | 3 | 1 | — | — | 5 | 3 | 1 |
| 35 | a 39 | 94 | — | 3 | — | — | — | 3 | 3 | — |
| 40 | a 44 | 90 | — | 3 | 1 | — | — | 2 | 3 | — |
| 45 | a 49 | 63 | — | — | 1 | — | — | 2 | 2 | — |
| 50 | a 54 | 49 | — | 1 | 1 | — | — | 4 | 3 | — |
| 55 | a 59 | 28 | — | 1 | 3 | — | — | 1 | — | — |
| 60 | a 64 | 38 | — | 2 | 1 | — | — | 1 | — | — |
| 65 | a 69 | 17 | — | 1 | — | — | — | 2 | — | — |
| 70 | a 74 | 19 | — | — | — | — | — | 1 | 2 | — |
| 75 | y más | 15 | — | — | — | — | — | 2 | — | — |
| Ignorados | — | — | — | — | — | — | — | — | — | — |
| TOTALES | 917 | — | 22 | 10 | — | 29 | 6 | 26 | 4 | |

Mujeres

| | | | | | | | | | | |
|-----------|-------|---|----|---|---|----|---|----|----|---|
| | 12 | — | 1 | — | — | — | — | — | 3 | — |
| | 13 | — | — | — | — | — | — | — | 2 | — |
| | 14 | — | — | — | — | — | — | — | 3 | — |
| 15 | a 19 | 1 | — | 4 | — | — | — | — | 16 | — |
| 20 | a 24 | 2 | — | 7 | — | — | — | — | 8 | 1 |
| 25 | a 29 | — | — | 5 | — | — | — | — | 8 | — |
| 30 | a 34 | — | — | 3 | — | — | — | — | 2 | — |
| 35 | a 39 | 1 | — | 4 | — | — | — | — | 8 | 1 |
| 40 | a 44 | 2 | — | 6 | — | — | — | — | 6 | — |
| 45 | a 49 | — | — | 3 | — | — | — | — | 3 | — |
| 50 | a 54 | 1 | — | 4 | — | — | — | — | 6 | — |
| 55 | a 59 | 1 | — | 3 | — | — | — | — | 2 | — |
| 60 | a 64 | 1 | — | 1 | — | — | — | — | 2 | — |
| 65 | a 69 | — | — | 1 | — | — | — | — | — | — |
| 70 | a 74 | — | — | — | — | — | — | — | 2 | — |
| 75 | y más | — | — | — | — | — | — | — | 1 | — |
| Ignorados | — | — | — | — | — | — | — | — | — | — |
| TOTALES | 9 | 1 | 41 | — | — | 11 | — | 71 | 2 | |

Comuna de San Fernando

Cuadro N.º 8

| POBLACION POR RAMA DE ACTIVIDAD ECONOMICA, POR EDAD Y SEXO | | | | | | | | | | |
|--|-------------|---------|-----------|--------------|-------------------------|----------|------------|-----------|--------------|--|
| EDAD ANOS | Agricultura | Minería | Industria | Construcción | Electricidad Agua - Gas | Comercio | Transporte | Servicios | No Definidos | |

Totales

| | | | | | | | | | | |
|-----------|-------|-------|----|-------|-----|----|-------|-----|-------|-----|
| | 12 | 36 | — | 3 | — | — | 2 | — | 9 | — |
| | 13 | 40 | — | 5 | — | — | 5 | 2 | 21 | — |
| | 14 | 93 | — | 20 | 1 | — | 8 | — | 44 | 4 |
| 15 | a 19 | 683 | — | 264 | 41 | 3 | 90 | 35 | 412 | 17 |
| 20 | a 24 | 605 | 2 | 412 | 75 | 15 | 174 | 90 | 688 | 19 |
| 25 | a 29 | 494 | 3 | 277 | 47 | 13 | 160 | 88 | 330 | 20 |
| 30 | a 34 | 463 | 3 | 206 | 49 | 9 | 117 | 75 | 275 | 12 |
| 35 | a 39 | 487 | 4 | 207 | 49 | 7 | 133 | 75 | 275 | 5 |
| 40 | a 44 | 420 | 3 | 168 | 51 | 8 | 127 | 64 | 238 | 7 |
| 45 | a 49 | 354 | — | 124 | 38 | 6 | 107 | 42 | 199 | 7 |
| 50 | a 54 | 299 | — | 105 | 34 | 3 | 87 | 28 | 149 | 6 |
| 55 | a 59 | 182 | 3 | 61 | 15 | 9 | 59 | 17 | 92 | 2 |
| 60 | a 64 | 230 | 3 | 72 | 18 | 3 | 53 | 10 | 67 | 3 |
| 65 | a 69 | 126 | — | 33 | 10 | 1 | 22 | 3 | 53 | — |
| 70 | a 74 | 89 | — | 26 | 5 | 2 | 22 | — | 26 | 1 |
| 75 | y más | 59 | 1 | 10 | 3 | — | 16 | 2 | 11 | 3 |
| Ignorados | | 2 | — | 2 | 1 | — | 6 | 1 | 7 | 1 |
| TOTALES | | 4.662 | 22 | 1.995 | 437 | 79 | 1.188 | 532 | 2.896 | 107 |

Hombres

| | | | | | | | | | | |
|-----------|-------|-------|----|-------|-----|----|-----|-----|-------|----|
| | 12 | 34 | — | 3 | — | — | 2 | — | 1 | — |
| | 13 | 35 | — | 2 | — | — | 5 | 2 | 3 | — |
| | 14 | 86 | — | 13 | 1 | — | 7 | — | 12 | 4 |
| 15 | a 19 | 627 | — | 124 | 40 | 3 | 71 | 31 | 58 | 13 |
| 20 | a 24 | 569 | 2 | 221 | 74 | 15 | 138 | 83 | 351 | 17 |
| 25 | a 29 | 462 | 3 | 158 | 46 | 11 | 129 | 81 | 125 | 19 |
| 30 | a 34 | 437 | 3 | 144 | 48 | 8 | 92 | 70 | 122 | 9 |
| 35 | a 39 | 456 | 4 | 129 | 49 | 7 | 83 | 72 | 116 | 4 |
| 40 | a 44 | 393 | 3 | 119 | 51 | 7 | 88 | 58 | 101 | 5 |
| 45 | a 49 | 332 | — | 79 | 38 | 6 | 79 | 41 | 86 | 6 |
| 50 | a 54 | 294 | — | 76 | 33 | 3 | 61 | 27 | 66 | 6 |
| 55 | a 59 | 176 | 3 | 44 | 15 | 9 | 39 | 16 | 37 | 2 |
| 60 | a 64 | 225 | 3 | 48 | 18 | 3 | 40 | 10 | 22 | 2 |
| 65 | a 69 | 120 | — | 25 | 10 | 1 | 19 | 3 | 21 | — |
| 70 | a 74 | 88 | — | 18 | 5 | 2 | 16 | — | 6 | 1 |
| 75 | y más | 58 | 1 | 7 | 3 | — | 7 | 2 | 6 | 2 |
| Ignorados | | 1 | — | 2 | 1 | — | 3 | — | 1 | 1 |
| TOTALES | | 4.383 | 22 | 1.212 | 432 | 75 | 879 | 496 | 1.134 | 91 |

Mujeres

| | | | | | | | | | | |
|-----------|-------|-----|---|-----|---|---|-----|----|-------|----|
| | 12 | 2 | — | — | — | — | — | — | 8 | — |
| | 13 | 5 | — | 3 | — | — | — | — | 18 | — |
| | 14 | 7 | — | 7 | — | — | 1 | — | 32 | — |
| 15 | a 19 | 56 | — | 140 | 1 | — | 19 | 4 | 354 | 4 |
| 20 | a 24 | 36 | — | 191 | 1 | — | 36 | 7 | 337 | 4 |
| 25 | a 29 | 32 | — | 119 | 1 | 2 | 31 | 7 | 205 | 1 |
| 30 | a 34 | 26 | — | 62 | 1 | 1 | 25 | 5 | 153 | 3 |
| 35 | a 39 | 31 | — | 78 | — | — | 50 | 3 | 159 | 1 |
| 40 | a 44 | 27 | — | 49 | — | 1 | 39 | 6 | 137 | 2 |
| 45 | a 49 | 22 | — | 45 | — | — | 28 | 1 | 113 | 1 |
| 50 | a 54 | 15 | — | 29 | 1 | — | 26 | 1 | 83 | — |
| 55 | a 59 | 6 | — | 17 | — | — | 20 | 1 | 55 | — |
| 60 | a 64 | 5 | — | 24 | — | — | 13 | — | 45 | 1 |
| 65 | a 69 | 6 | — | 8 | — | — | 3 | — | 32 | — |
| 70 | a 74 | 1 | — | 8 | — | — | 6 | — | 20 | — |
| 75 | y más | 1 | — | 3 | — | — | 9 | — | 5 | 1 |
| Ignorados | | 1 | — | — | — | — | 3 | 1 | 6 | — |
| TOTALES | | 279 | — | 783 | 5 | 4 | 309 | 36 | 1.762 | 16 |

Comuna de Chimbarongo

Cuadro N.o 8

| POBLACION POR RAMA DE ACTIVIDAD ECONOMICA, POR EDAD Y SEXO | | | | | | | | | | |
|--|-------------|---------|-----------|--------------|------------------------|----------|------------|-----------|--------------|--|
| EDAD AÑOS | Agricultura | Minería | Industria | Construcción | Electricidad Agua - C. | Comercio | Transporte | Servicios | No Definidos | |

Totales

| | | | | | | | | | | |
|----------------|-------|--------------|----------|------------|-----------|-----------|------------|-----------|------------|------------|
| | 12 | 22 | — | — | — | — | — | 5 | — | |
| | 13 | 28 | — | — | 1 | — | — | 9 | — | |
| | 14 | 66 | — | 4 | — | 2 | — | 11 | 2 | |
| 15 | a 19 | 559 | — | 31 | 9 | 1 | 22 | 3 | 83 | 16 |
| 20 | a 24 | 490 | 1 | 42 | 11 | 2 | 27 | 16 | 75 | 19 |
| 25 | a 29 | 408 | — | 39 | 9 | — | 31 | 21 | 55 | 10 |
| 30 | a 34 | 392 | — | 26 | 6 | — | 35 | 17 | 60 | 8 |
| 35 | a 39 | 353 | 1 | 26 | 8 | — | 49 | 10 | 48 | 6 |
| 40 | a 44 | 303 | 1 | 29 | 8 | 1 | 31 | 14 | 34 | 10 |
| 45 | a 49 | 239 | — | 20 | 6 | 1 | 27 | 8 | 39 | 12 |
| 50 | a 54 | 249 | — | 20 | 8 | 1 | 31 | 4 | 30 | 6 |
| 55 | a 59 | 188 | — | 13 | 4 | — | 16 | 1 | 17 | 1 |
| 60 | a 64 | 203 | — | 21 | 3 | 2 | 14 | 1 | 13 | 6 |
| 65 | a 69 | 100 | — | 8 | 2 | 2 | 10 | — | 11 | 5 |
| 70 | a 74 | 74 | — | 8 | 2 | — | 5 | — | 9 | — |
| 75 | y más | 26 | — | 2 | 2 | — | 8 | 1 | 2 | 3 |
| Ignorados | | 14 | — | — | — | — | — | — | — | — |
| TOTALES | | 3.746 | 3 | 291 | 79 | 10 | 308 | 96 | 501 | 104 |

Hombres

| | | | | | | | | | | |
|----------------|-------|--------------|----------|------------|-----------|-----------|------------|-----------|------------|-----------|
| | 12 | 22 | — | — | — | — | — | 2 | — | |
| | 13 | 25 | — | — | 1 | — | — | 2 | — | |
| | 14 | 60 | — | 2 | — | 2 | — | 2 | 2 | |
| 15 | a 19 | 540 | — | 20 | 8 | 1 | 19 | 3 | 11 | 14 |
| 20 | a 24 | 469 | 1 | 26 | 11 | 2 | 24 | 16 | 17 | 17 |
| 25 | a 29 | 397 | — | 28 | 9 | — | 22 | 19 | 13 | 9 |
| 30 | a 34 | 376 | — | 14 | 6 | — | 32 | 17 | 31 | 8 |
| 35 | a 39 | 342 | 1 | 19 | 8 | — | 38 | 8 | 11 | 4 |
| 40 | a 44 | 290 | 1 | 20 | 8 | 1 | 28 | 14 | 15 | 8 |
| 45 | a 49 | 230 | — | 18 | 6 | 1 | 16 | 6 | 16 | 10 |
| 50 | a 54 | 240 | — | 16 | 8 | 1 | 27 | 3 | 10 | 4 |
| 55 | a 59 | 182 | — | 9 | 4 | — | 14 | 1 | 2 | 1 |
| 60 | a 64 | 196 | — | 15 | 3 | 2 | 11 | 1 | 4 | 5 |
| 65 | a 69 | 97 | — | 5 | 2 | 2 | 9 | — | 6 | 5 |
| 70 | a 74 | 71 | — | 5 | 2 | — | 4 | — | 2 | — |
| 75 | y más | 26 | — | 1 | 2 | — | 7 | 1 | 1 | 3 |
| Ignorados | | 14 | — | — | — | — | — | — | — | — |
| TOTALES | | 3.602 | 3 | 200 | 78 | 10 | 253 | 89 | 145 | 90 |

Mujeres

| | | | | | | | | | | |
|----------------|-------|------------|----------|-----------|----------|----------|-----------|----------|------------|-----------|
| | 12 | — | — | — | — | — | — | 3 | — | |
| | 13 | 3 | — | — | — | — | — | 7 | — | |
| | 14 | 6 | — | 2 | — | — | — | 9 | — | |
| 15 | a 19 | 19 | — | 11 | 1 | — | 3 | — | 72 | 2 |
| 20 | a 24 | 21 | — | 16 | — | — | 3 | — | 58 | 2 |
| 25 | a 29 | 11 | — | 11 | — | — | 9 | 2 | 42 | 1 |
| 30 | a 34 | 16 | — | 12 | — | — | 3 | — | 29 | — |
| 35 | a 39 | 16 | — | 7 | — | — | 11 | 2 | 37 | 2 |
| 40 | a 44 | 13 | — | 9 | — | — | 3 | — | 19 | 2 |
| 45 | a 49 | 9 | — | 2 | — | — | 11 | 2 | 23 | 2 |
| 50 | a 54 | 9 | — | 4 | — | — | 4 | 1 | 20 | 2 |
| 55 | a 59 | 6 | — | 4 | — | — | 2 | — | 15 | — |
| 60 | a 64 | 7 | — | 6 | — | — | 3 | — | 9 | 1 |
| 65 | a 69 | 3 | — | 3 | — | — | 1 | — | 5 | — |
| 70 | a 74 | 3 | — | 3 | — | — | 1 | — | 7 | — |
| 75 | y más | 2 | — | 1 | — | — | 1 | — | 1 | — |
| Ignorados | | — | — | — | — | — | — | — | — | — |
| TOTALES | | 144 | — | 91 | 1 | — | 55 | 7 | 356 | 14 |

Comuna de Nancagua

Cuadro N.o 8

POBLACION POR RAMA DE ACTIVIDAD ECONOMICA, POR EDAD Y SEXO

| EDAD AÑOS | Agricultura | Minería | Industria | Construcción | Electricidad Agua - G. | Comercio | Transporte | Servicios | No Definidos |
|----------------|--------------|----------|------------|--------------|------------------------|------------|------------|------------|--------------|
| Totales | | | | | | | | | |
| | 12 | 17 | — | 3 | — | — | — | — | — |
| | 13 | 26 | — | — | — | — | — | 2 | 1 |
| | 14 | 41 | — | 1 | — | — | — | 11 | — |
| 15 a | 19 | 369 | — | 51 | 12 | 10 | 5 | 69 | 4 |
| 20 a | 24 | 332 | — | 50 | 24 | 25 | 14 | 65 | 3 |
| 25 a | 29 | 218 | — | 59 | 14 | 18 | 18 | 31 | 3 |
| 30 a | 34 | 175 | 1 | 34 | 9 | 18 | 9 | 37 | 3 |
| 35 a | 39 | 206 | 1 | 29 | 15 | 23 | 9 | 42 | 1 |
| 40 a | 44 | 180 | — | 27 | 11 | 15 | 12 | 34 | 3 |
| 45 a | 49 | 140 | — | 18 | 4 | 13 | 5 | 34 | 4 |
| 50 a | 54 | 153 | — | 26 | 8 | 15 | 5 | 19 | 4 |
| 55 a | 59 | 104 | — | 15 | 4 | 11 | 1 | 10 | 3 |
| 60 a | 64 | 112 | — | 16 | 3 | 7 | 2 | 10 | 2 |
| 65 a | 69 | 55 | — | 11 | — | 10 | — | 7 | 2 |
| 70 a | 74 | 47 | — | 9 | — | 5 | — | 7 | — |
| 75 y más | 39 | — | — | 3 | — | 2 | — | 6 | — |
| Ignorados | 14 | — | — | — | — | — | — | 1 | 2 |
| TOTALES | 2.229 | 2 | 352 | 104 | 6 | 172 | 80 | 385 | 35 |
| Hombres | | | | | | | | | |
| | 12 | 17 | — | 2 | — | — | — | — | — |
| | 13 | 21 | — | — | — | — | — | — | 1 |
| | 14 | 40 | — | 1 | — | — | — | — | — |
| 15 a | 19 | 354 | — | 26 | 12 | 7 | 5 | 12 | 4 |
| 20 a | 24 | 322 | — | 34 | 24 | 18 | 11 | 10 | 3 |
| 25 a | 29 | 205 | — | 38 | 14 | 15 | 16 | 15 | 3 |
| 30 a | 34 | 167 | 1 | 23 | 9 | 13 | 8 | 17 | 3 |
| 35 a | 39 | 196 | 1 | 23 | 15 | 20 | 8 | 16 | 1 |
| 40 a | 44 | 175 | — | 20 | 11 | 13 | 12 | 11 | 3 |
| 45 a | 49 | 130 | — | 13 | 4 | 6 | 4 | 13 | 4 |
| 50 a | 54 | 146 | — | 16 | 8 | 13 | 5 | 8 | 3 |
| 55 a | 59 | 98 | — | 4 | 4 | 10 | 1 | 3 | 3 |
| 60 a | 64 | 106 | — | 8 | 3 | 6 | 2 | 2 | 2 |
| 65 a | 69 | 55 | — | 7 | — | 8 | — | 3 | 2 |
| 70 a | 74 | 43 | — | 8 | — | 4 | — | 4 | — |
| 75 y más | 39 | — | — | 2 | — | 1 | — | 1 | — |
| Ignorados | 14 | — | — | — | — | — | — | — | 2 |
| TOTALES | 2.128 | 2 | 225 | 104 | 6 | 134 | 72 | 115 | 34 |
| Mujeres | | | | | | | | | |
| | 12 | — | — | 1 | — | — | — | — | — |
| | 13 | 5 | — | — | — | — | — | 2 | — |
| | 14 | 1 | — | — | — | — | — | 11 | — |
| 15 a | 19 | 15 | — | 25 | — | 3 | — | 57 | — |
| 20 a | 24 | 10 | — | 16 | — | 7 | 3 | 55 | — |
| 25 a | 29 | 13 | — | 21 | — | 3 | 2 | 16 | — |
| 30 a | 34 | 8 | — | 11 | — | 5 | 1 | 20 | — |
| 35 a | 39 | 10 | — | 6 | — | 3 | 1 | 26 | — |
| 40 a | 44 | 5 | — | 7 | — | 2 | — | 23 | — |
| 45 a | 49 | 10 | — | 5 | — | 7 | 1 | 21 | — |
| 50 a | 54 | 7 | — | 10 | — | 2 | — | 11 | 1 |
| 55 a | 59 | 6 | — | 11 | — | 1 | — | 7 | — |
| 60 a | 64 | 6 | — | 8 | — | 1 | — | 8 | — |
| 65 a | 69 | 1 | — | 4 | — | 2 | — | 4 | — |
| 70 a | 74 | 4 | — | 1 | — | 1 | — | 3 | — |
| 75 y más | — | — | — | 1 | — | 1 | — | 5 | — |
| Ignorados | — | — | — | — | — | — | — | 1 | — |
| TOTALES | 101 | — | 127 | — | — | 38 | 8 | 270 | 1 |

Comuna de Placilla

Cuadro N.º 8

POBLACION POR RAMA DE ACTIVIDAD ECONOMICA, POR EDAD Y SEXO

| EDAD AÑOS | Agricul- tura | Minería | Industria | Construc- ción | Electrici- dad Agua - Gas | Comercio | Trans- porte | Servicios | No Definidos |
|--------------|------------------|---------|-----------|-------------------|---------------------------------|----------|-----------------|-----------|-----------------|
|--------------|------------------|---------|-----------|-------------------|---------------------------------|----------|-----------------|-----------|-----------------|

Totales

| | | | | | | | | | |
|-----------|-------|-------|---|----|----|---|-----|----|-----|
| | 12 | 16 | — | — | — | — | — | — | — |
| | 13 | 20 | — | — | — | — | — | — | — |
| | 14 | 30 | — | — | — | — | — | — | — |
| 15 | a 19 | 252 | — | — | 2 | — | — | — | — |
| 20 | a 24 | 209 | 1 | 10 | 2 | 1 | 11 | 3 | 31 |
| 25 | a 29 | 168 | — | 9 | 2 | — | 11 | 2 | 14 |
| 30 | a 34 | 141 | — | 10 | 2 | — | 11 | 9 | 16 |
| 35 | a 39 | 147 | — | 9 | 4 | 1 | 20 | 5 | 11 |
| 40 | a 44 | 114 | 1 | 12 | 3 | — | 11 | 7 | 12 |
| 45 | a 49 | 81 | — | 9 | 2 | — | 10 | 5 | 10 |
| 50 | a 54 | 103 | — | 7 | 3 | — | 10 | 6 | 10 |
| 55 | a 59 | 62 | — | 3 | 1 | — | 3 | 1 | 4 |
| 60 | a 64 | 74 | — | 4 | 1 | — | 4 | — | 5 |
| 65 | a 69 | 56 | — | 8 | — | — | 4 | — | 2 |
| 70 | a 74 | 38 | — | 2 | — | — | 2 | — | 5 |
| 75 | y más | 53 | — | 4 | — | — | 1 | — | 1 |
| Ignorados | | 7 | — | — | — | 1 | — | — | 2 |
| TOTALES | | 1.544 | 2 | 93 | 22 | 3 | 115 | 38 | 151 |

Hombres

| | | | | | | | | | |
|-----------|-------|-------|---|----|----|---|----|----|----|
| | 12 | 15 | — | — | — | — | — | — | — |
| | 13 | 30 | — | — | — | — | — | — | — |
| | 14 | 20 | — | — | — | — | — | — | — |
| 15 | a 19 | 238 | — | 5 | 2 | — | 5 | — | 2 |
| 20 | a 24 | 204 | 1 | 4 | 2 | 1 | 9 | 3 | 7 |
| 25 | a 29 | 164 | — | 5 | 2 | — | 10 | 1 | 4 |
| 30 | a 34 | 135 | — | 6 | 2 | — | 9 | 9 | 8 |
| 35 | a 39 | 141 | — | 2 | 4 | 1 | 16 | 5 | 5 |
| 40 | a 44 | 112 | 1 | 6 | 3 | — | 9 | 6 | 2 |
| 45 | a 49 | 76 | — | 8 | 2 | — | 16 | 5 | 3 |
| 50 | a 54 | 99 | — | 3 | 3 | — | 8 | 5 | 1 |
| 55 | a 59 | 61 | — | 3 | 1 | — | 3 | — | — |
| 60 | a 64 | 72 | — | 3 | 1 | — | 2 | — | 1 |
| 65 | a 69 | 53 | — | 4 | — | — | 3 | — | — |
| 70 | a 74 | 36 | — | 1 | — | — | 2 | — | — |
| 75 | y más | 26 | — | 1 | — | — | 1 | — | — |
| Ignorados | | 7 | — | — | — | 1 | — | — | 2 |
| TOTALES | | 1.489 | 2 | 51 | 22 | 3 | 94 | 34 | 36 |

Mujeres

| | | | | | | | | | |
|-----------|-------|----|---|----|---|---|----|---|-----|
| | 12 | 1 | — | — | — | — | — | — | — |
| | 13 | — | — | — | — | — | — | — | — |
| | 14 | — | — | — | — | — | — | — | — |
| 15 | a 19 | 14 | — | 3 | — | — | 2 | — | 25 |
| 20 | a 24 | 5 | — | 6 | — | — | 2 | — | 24 |
| 25 | a 29 | 4 | — | 4 | — | — | 1 | 1 | 10 |
| 30 | a 34 | 6 | — | 4 | — | — | 2 | — | 8 |
| 35 | a 39 | 6 | — | 7 | — | — | 4 | — | 6 |
| 40 | a 44 | 2 | — | 6 | — | — | 2 | 1 | 10 |
| 45 | a 49 | 5 | — | 1 | — | — | 2 | — | 7 |
| 50 | a 54 | 4 | — | 4 | — | — | 2 | 1 | 9 |
| 55 | a 59 | 1 | — | — | — | — | — | 1 | 4 |
| 60 | a 64 | 2 | — | 1 | — | — | 2 | — | 4 |
| 65 | a 69 | 3 | — | 4 | — | — | 1 | — | 2 |
| 70 | a 74 | 2 | — | 1 | — | — | — | — | — |
| 75 | y más | — | — | 1 | — | — | — | — | — |
| Ignorados | | — | — | — | — | — | — | — | — |
| TOTALES | | 55 | — | 42 | — | — | 21 | 4 | 115 |

Provincia de Colchagua

POBLACION ACTIVA SEGUN RAMA DE LA ACTIVIDAD ECONOMICA, OCUPACION HABITUAL Y SEXO
(12 años y más)

Cuadro N.º 9

| Ocupación Habitual | Total | | | Agricultura, Silvicultura, Caza y Pesca | | | Minas y Canteras | | | Industrias Manufactureras | | | Construcción | | |
|---|--------|--------|-------|---|--------|-------|------------------|-----|---|---------------------------|-------|-------|--------------|-------|----|
| | T | H | M | T | H | M | T | H | M | T | H | M | T | H | M |
| TOTAL | 18.550 | 40.027 | 8.523 | 30.630 | 29.391 | 1.239 | 287 | 284 | 3 | 4.609 | 2.613 | 1.996 | 1.176 | 1.165 | 11 |
| Profesionales Técnicos y trabajadores afines | 1.134 | 618 | 516 | 86 | 83 | 3 | 2 | 2 | — | 43 | 38 | 5 | 50 | 50 | — |
| Superiores, administradores y funcionarios de categoría directiva | 2.169 | 1.502 | 667 | 29 | 28 | 1 | 11 | 11 | — | 329 | 129 | 200 | 68 | 67 | 1 |
| Funcionarios y afines | 1.391 | 1.062 | 329 | 164 | 157 | 7 | 7 | 7 | — | 115 | 83 | 32 | 10 | 8 | 2 |
| Artesanos, operarios de fábricas y similares | 861 | 722 | 139 | 6 | 5 | 1 | — | — | — | 32 | 22 | 10 | 1 | 1 | — |
| Agricultores, pescadores, cazadores y afines | 29.353 | 28.210 | 1.143 | 29.353 | 28.210 | 1.143 | — | — | — | — | — | — | — | — | — |
| Trabajadores de la minería, canteras y afines | 230 | 228 | 2 | — | — | — | 230 | 228 | 2 | — | — | — | — | — | — |
| Trabajadores en conducción de medios de transporte | 586 | 580 | 6 | 90 | 87 | 3 | 4 | 4 | — | 60 | 59 | 1 | 13 | 13 | — |
| Artesanos, operarios de fábricas y afines | 6.209 | 4.434 | 1.775 | 543 | 524 | 19 | 21 | 20 | 1 | 3.837 | 2.136 | 1.701 | 871 | 865 | 6 |
| Trabajadores manuales y jornaleros, N. E. O. C. | 402 | 310 | 92 | 1 | — | 1 | 5 | 5 | — | 60 | 44 | 16 | 140 | 140 | — |
| Trabajadores de servicios y similares | 5.049 | 1.353 | 3.696 | 264 | 207 | 57 | 5 | 5 | — | 43 | 37 | 6 | 5 | 4 | 1 |
| Otros trabajadores N. E. O. C. y no identificados | 1.166 | 1.008 | 158 | 94 | 90 | 4 | 2 | 2 | — | 90 | 65 | 25 | 18 | 17 | 1 |

| Ocupación Habitual | Electricidad, Gas, Agua y S. Sanitarios | | | Comercio | | | Transportes, Almacenaje y Comunicaciones | | | Servicios | | | Actividades no bien especificadas | | |
|---|---|-----|----|----------|-------|-----|--|-------|----|-----------|-------|-------|-----------------------------------|-----|----|
| | T | H | M | T | H | M | T | H | M | T | H | M | T | H | M |
| TOTAL | 173 | 163 | 10 | 3.051 | 2.426 | 625 | 1.174 | 1.081 | 93 | 6.728 | 2.262 | 4.466 | 722 | 642 | 80 |
| Profesionales Técnicos y trabajadores afines | 4 | 4 | — | 68 | 37 | 31 | 7 | 7 | — | 868 | 393 | 475 | 6 | 4 | 2 |
| Superiores, administradores y funcionarios de categoría directiva | 3 | 3 | — | 1.460 | 1.089 | 371 | 38 | 38 | — | 226 | 134 | 92 | 5 | 3 | 2 |
| Funcionarios y afines | 29 | 21 | 8 | 335 | 253 | 77 | 273 | 194 | 79 | 367 | 259 | 108 | 91 | 75 | 16 |
| Artesanos, operarios de fábricas y similares | — | — | — | 804 | 683 | 121 | 7 | 6 | 1 | 10 | 5 | 5 | 1 | — | 1 |
| Agricultores, pescadores, cazadores y afines | — | — | — | — | — | — | — | — | — | — | — | — | — | — | — |
| Trabajadores de la minería, canteras y afines | — | — | — | — | — | — | — | — | — | — | — | — | — | — | — |
| Trabajadores en conducción de medios de transporte | 7 | 7 | — | 32 | 32 | — | 357 | 355 | 2 | 22 | 22 | — | 1 | 1 | — |
| Artesanos, operarios de fábricas y afines | 96 | 95 | 1 | 192 | 179 | 13 | 341 | 333 | 8 | 79 | 56 | 22 | 229 | 226 | 3 |
| Trabajadores manuales y jornaleros, N. E. O. C. | 1 | 1 | — | 12 | 12 | — | 103 | 103 | — | 79 | 4 | 75 | 1 | 1 | — |
| Trabajadores de servicios y similares | 25 | 24 | 1 | 65 | 64 | 1 | 20 | 20 | — | 4.615 | 987 | 3.628 | 7 | 5 | 2 |
| Otros trabajadores N. E. O. C. y no identificados | 8 | 8 | — | 83 | 72 | 11 | 28 | 25 | 3 | 462 | 402 | 60 | 381 | 327 | 54 |

Provincia de Colchagua

POBLACION ACTIVA SEGUN POSICION OCUPACIONAL, OCUPACION HABITUAL Y SEXO

(12 años y más)

Cuadro N.º 10

| Ocupación Habitual | Total | | | Empleadores | | | Trabajadores por cuenta propia | | |
|---|--------|--------|-------|-------------|-----|----|--------------------------------|-------|-------|
| | T | H | M | T | H | M | T | H | M |
| TOTAL | 48.550 | 40.027 | 8.523 | 781 | 714 | 67 | 8.580 | 5.845 | 2.735 |
| Profesionales, Técnicos y trabajadores afines | 1.134 | 618 | 516 | 30 | 28 | 2 | 140 | 110 | 30 |
| Gerentes, Administradores y Funcionarios de categoría directiva | 2.169 | 1.592 | 667 | 209 | 185 | 24 | 1.671 | 1.111 | 560 |
| Oficinistas y afines | 1.391 | 1.062 | 329 | 4 | 4 | — | 39 | 32 | 7 |
| Vendedores y similares . . . | 861 | 722 | 139 | 6 | 6 | — | 590 | 526 | 64 |
| Agricultores, Pescadores, Cazadores y afines | 29.353 | 28.210 | 1.143 | 442 | 419 | 23 | 2.638 | 2.531 | 107 |
| Trabajadores de la minería, canteras y afines . . | 230 | 228 | 2 | — | — | — | 37 | 36 | 1 |
| Trabajadores en conducción de medios de transportes | 586 | 580 | 6 | 6 | 6 | — | 218 | 217 | 1 |
| Artesanos, operarios de fábricas y afines | 6.209 | 4.434 | 1.775 | 56 | 52 | 4 | 2.346 | 1.101 | 1.245 |
| Trabajadores manuales y jornaleros, N. E. O. C. . . | 402 | 310 | 92 | 1 | 1 | — | 12 | 4 | 8 |
| Trabajadores de servicios y similares | 5.049 | 1.353 | 3.696 | 20 | 9 | 11 | 792 | 130 | 662 |
| Otros trabajadores, N. E. O. C. y no identificados | 1.166 | 1.008 | 158 | 7 | 4 | 3 | 97 | 47 | 50 |

| Ocupación Habitual | Empleados | | | Obreros | | | Sin datos | | |
|---|-----------|-------|-----|---------|--------|-------|-----------|-----|-----|
| | T | H | M | T | H | M | T | H | H |
| TOTAL | 4.786 | 3.833 | 953 | 33.505 | 28.963 | 4.542 | 898 | 672 | 226 |
| Profesionales, Técnicos y trabajadores afines | 907 | 427 | 480 | 55 | 53 | 2 | 2 | — | 2 |
| Gerentes, Administradores y Funcionarios de categoría directiva | 154 | 136 | 18 | 30 | 23 | 7 | 105 | 47 | 58 |
| Oficinistas y afines | 1.304 | 985 | 319 | 39 | 38 | 1 | 5 | 3 | 2 |
| Vendedores y similares . . . | 214 | 160 | 54 | 23 | 17 | 6 | 28 | 13 | 15 |
| Agricultores, Pescadores, Cazadores y afines | 723 | 719 | 4 | 25.278 | 24.321 | 957 | 272 | 220 | 52 |
| Trabajadores de la minería, canteras y afines . . | 5 | 5 | — | 185 | 184 | 1 | 3 | 3 | — |
| Trabajadores en conducción de medios de transportes | 247 | 246 | 1 | 112 | 108 | 4 | 3 | 3 | — |
| Artesanos, operarios de fábricas y afines | 277 | 242 | 35 | 3.470 | 3.004 | 466 | 60 | 35 | 25 |
| Trabajadores manuales y jornaleros, N. E. O. C. . . | 12 | 10 | 2 | 376 | 295 | 81 | 1 | — | 1 |
| Trabajadores de servicios y similares | 517 | 493 | 24 | 3.706 | 717 | 2.989 | 14 | 4 | 10 |
| Otros trabajadores, N. E. O. C. y no identificados | 426 | 410 | 16 | 231 | 203 | 28 | 405 | 344 | 61 |

Provincia de Colchagua

POBLACION ACTIVA SEGUN POSICION OCUPACIONAL, RAMA DE ACTIVIDAD ECONOMICA Y SEXO

Posición ocupacional

(12 años y más)

Cuadro N.º 11

| Rama de actividad económica | Total | | | Empleados | | | Trabaja por cuenta propia | | |
|------------------------------------|--------|--------|-------|-----------|-----|----|---------------------------|-------|-------|
| | T | H | M | T | H | M | T | H | M |
| TOTAL | 48.550 | 40.027 | 8.523 | 781 | 714 | 67 | 8.580 | 5.845 | 2.735 |
| AGRICULTURA | 30.630 | 29.391 | 1.239 | 454 | 431 | 23 | 2.681 | 2.572 | 109 |
| MINERIA | 287 | 284 | 3 | 10 | 9 | 1 | 38 | 37 | 1 |
| INDUSTRIA | 4.609 | 2.613 | 1.996 | 100 | 95 | 5 | 2.356 | 934 | 1.422 |
| CONSTRUCCION | 1.176 | 1.165 | 11 | 19 | 17 | 2 | 223 | 222 | 1 |
| ELECTRICIDAD, AGUA Y GAS | 173 | 163 | 10 | 1 | 1 | — | 3 | 2 | 1 |
| COMERCIO | 3.051 | 2.426 | 625 | 120 | 106 | 14 | 1.911 | 1.512 | 399 |
| TRANSPORTES | 1.174 | 1.081 | 93 | 11 | 11 | — | 219 | 218 | 1 |
| SERVICIOS | 6.728 | 2.262 | 4.466 | 62 | 41 | 21 | 1.080 | 292 | 788 |
| MAL DEFINIDOS | 722 | 642 | 80 | 4 | 3 | 1 | 69 | 56 | 13 |

| Rama de actividad económica | Empleados | | | Obreros | | | dato | | |
|------------------------------------|-----------|-------|-----|---------|--------|-------|------|-----|-----|
| | T | H | M | T | H | M | T | H | M |
| TOTAL | 4.786 | 3.833 | 953 | 33.505 | 28.963 | 4.542 | 898 | 672 | 226 |
| AGRICULTURA | 1.987 | 1.069 | 18 | 26.070 | 25.038 | 1.032 | 338 | 281 | 57 |
| MINERIA | 20 | 20 | — | 217 | 216 | 1 | 2 | 2 | — |
| INDUSTRIA | 341 | 275 | 66 | 1.732 | 1.272 | 460 | 80 | 37 | 43 |
| CONSTRUCCION | 57 | 55 | 2 | 871 | 866 | 5 | 6 | 5 | 1 |
| ELECTRICIDAD, AGUA Y GAS | 57 | 49 | 8 | 111 | 110 | 1 | 1 | 1 | — |
| COMERCIO | 635 | 493 | 142 | 259 | 250 | 9 | 126 | 65 | 61 |
| TRANSPORTES | 492 | 405 | 87 | 448 | 443 | 5 | 4 | 4 | — |
| SERVICIOS | 1.999 | 1.387 | 612 | 3.545 | 529 | 3.016 | 42 | 13 | 29 |
| MAL DEFINIDOS | 98 | 80 | 18 | 252 | 239 | 13 | 299 | 264 | 35 |

Provincia de Colchagua

Población activa según ocupación habitual y sexo
(12 años y más)

Cuadro N.º 12

| OCUPACION HABITUAL | Total | Hombres | Mujeres |
|--|---------------|---------------|--------------|
| TOTAL | 48.550 | 40.027 | 8.523 |
| PROFESIONALES, TECNICOS Y TRABAJADORES AFINES .. | 1.134 | 618 | 516 |
| Ingenieros, profesionales y técnicos afines | 149 | 144 | 5 |
| Químicos, farmacéuticos y técnicos de laboratorio | 36 | 20 | 16 |
| Profesores, maestros y científicos, n. e. o. c. | 557 | 219 | 338 |
| Abogados, jueces y trabajadores afines | 38 | 36 | 2 |
| Médicos y profesionales afines | 204 | 101 | 103 |
| Artistas, escritores, entretenedores y trabajadores afines | 46 | 39 | 7 |
| Religiosos y trabajadores caritativos y sociales | 85 | 45 | 40 |
| Otros profesionales y trabajadores afines | 19 | 14 | 5 |
| GERENTES, ADMINISTRADORES Y FUNCIONARIOS DE CATEGORIA DIRECTIVA | 2.169 | 1.502 | 667 |
| Funcionarios directivos de la administración pública | 47 | 32 | 15 |
| Gerentes, administradores y propietarios en el comercio al por mayor o al por menor | 1.665 | 1.215 | 450 |
| Otros gerentes, administradores y propietarios | 457 | 255 | 202 |
| OFICINISTAS Y TRABAJADORES AFINES | 1.391 | 1.062 | 329 |
| Taquígrafos, mecanógrafos y operadores de máquinas de oficina | 17 | 9 | 8 |
| Contabilistas, tenedores de libros, cajeros, cobradores y trabajadores afines | 166 | 125 | 41 |
| Otros oficinistas y trabajadores afines | 1.208 | 928 | 280 |
| VENDEDORES Y SIMILARES | 861 | 722 | 139 |
| Vendedores al por menor y vendedores ambulantes | 777 | 641 | 136 |
| Otros vendedores y trabajadores afines | 84 | 81 | 3 |
| AGRICULTORES, PESCADORES, CAZADORES, MADEREROS Y TRABAJADORES AFINES | 29.353 | 28.210 | 1.143 |
| Agricultores y ganaderos | 3.186 | 3.050 | 136 |
| Trabajadores agrícolas y ganaderos | 25.985 | 25.011 | 974 |
| Pescadores, cazadores y tramperos | 99 | 67 | 32 |
| Madereros y trabajadores afines | 83 | 82 | 1 |
| TRABAJADORES EN OCUPACION DE MINERIA, DE CANTERAS Y AFINES | 230 | 228 | 2 |
| Trabajadores en minas de carbón y metalíferas | 204 | 202 | 2 |
| Trabajadores en canteras, en operaciones de pozos petrolíferos y en otras minas no metalíferas | 26 | 26 | — |
| TRABAJADORES EN CONDUCCION DE MEDIOS DE TRANSPORTE | 586 | 580 | 6 |
| Choferes y repartidores | 555 | 549 | 6 |
| Maquinistas y fogoneros de locomotoras | 29 | 29 | — |
| Otros trabajadores ocupados en la conducción de medios de transporte | 2 | 2 | — |
| ARTESANOS, OPERARIOS DE FABRICAS Y TRABAJADORES EN OCUPACIONES AFINES | 6.209 | 4.434 | 1.775 |
| Mecánicos y artesanos afines en trabajos de metal | 916 | 909 | 7 |
| Carpinteros, ebanistas y artesanos afines que trabajan en maderas | 751 | 743 | 8 |
| Electricistas, albañiles, pintores, fontaneros y artesanos afines | 865 | 859 | 6 |
| Hilanderos, tejedores y trabajadores en ocupaciones afines | 277 | 17 | 260 |
| Cortadores, trabajadores de costura y acabadores de prendas de vestir y productos de tejidos, pieles y cuero | 1.480 | 412 | 1.068 |
| Trabajadores en productos alimenticios y del tabaco | 711 | 517 | 194 |
| Otros artesanos y trabajadores en ocupaciones afines, n. e. o. c. | 60 | 57 | 3 |
| Trabajadores en ocupaciones mecánicas ajenas al proceso de producción | 372 | 328 | 44 |
| Operarios y jornaleros de fábrica, n. e. o. c. | 777 | 595 | 182 |
| TRABAJADORES MANUALES Y JORNALEROS, N. E. O. C. .. | 402 | 310 | 92 |
| Obreros y jornaleros de construcción | 160 | 145 | 15 |
| Estibadores, cargadores y otros jornaleros del transporte | 141 | 141 | — |
| Otros trabajadores manuales y jornaleros, n. e. o. c. | 101 | 24 | 77 |
| TRABAJADORES DE SERVICIOS SIMILARES | 5.049 | 1.353 | 3.696 |
| Trabajadores de servicios de protección | 403 | 388 | 15 |
| Trabajadores de servicio doméstico | 3.146 | 290 | 2.856 |
| Barberos, embellecedores, trabajadores sanitarios no profesionales y trabajadores afines | 236 | 129 | 107 |
| Otros trabajadores de servicio | 1.264 | 546 | 718 |
| OTROS TRABAJADORES, N. E. O. C., Y TRABAJADORES EN OCUPACIONES NO IDENTIFICADAS O NO DECLARADAS | 1.166 | 1.008 | 158 |

| RELIGION DE LA POBLACION POR GRUPOS DE EDAD Y SEXO | | | | | | | | | | | | |
|--|------------------|----------------|-----------|-------------------|----------|-----------------|----------|----------|-----------------|--------------|--|--|
| EDAD AÑOS | Total General | Católicos | Ortodoxos | Protes- tantes | Hebreos | Musul- manes | Budistas | Teósofos | Sin religión | Ignorados | | |
| Totales | | | | | | | | | | | | |
| 0 a 4 | 19.409 | 17.547 | 1 | 205 | — | — | — | — | 245 | 1.411 | | |
| 5 a 9 | 20.360 | 19.194 | 7 | 248 | — | 1 | — | 1 | 238 | 671 | | |
| 10 a 14 | 16.426 | 15.883 | 3 | 222 | — | 1 | — | — | 146 | 171 | | |
| 15 a 19 | 13.250 | 12.893 | 5 | 183 | — | — | — | — | 119 | 50 | | |
| 20 a 24 | 12.037 | 11.625 | 2 | 187 | 1 | 1 | — | 1 | 173 | 47 | | |
| 25 a 29 | 9.131 | 8.792 | — | 133 | — | 1 | — | — | 172 | 33 | | |
| 30 a 34 | 8.051 | 7.792 | 1 | 106 | — | — | — | — | 127 | 25 | | |
| 35 a 39 | 8.031 | 7.717 | 3 | 124 | 2 | — | — | 1 | 162 | 22 | | |
| 40 a 44 | 6.980 | 6.709 | 6 | 98 | 1 | — | — | — | 143 | 23 | | |
| 45 a 49 | 5.606 | 5.352 | 6 | 107 | — | — | — | — | 129 | 12 | | |
| 50 a 54 | 5.459 | 5.262 | 5 | 94 | — | — | — | — | 84 | 14 | | |
| 55 a 59 | 3.710 | 3.569 | 1 | 64 | — | 1 | — | — | 65 | 10 | | |
| 60 a 64 | 4.117 | 3.960 | 6 | 81 | — | — | — | — | 57 | 13 | | |
| 65 a 69 | 2.403 | 2.315 | 3 | 42 | 1 | 1 | — | — | 33 | 8 | | |
| 70 a 74 | 2.014 | 1.952 | 3 | 28 | — | — | — | — | 22 | 9 | | |
| 75 a 79 | 990 | 963 | — | 17 | — | — | — | — | 8 | 2 | | |
| 80 a 84 | 773 | 754 | 1 | 6 | — | — | — | — | 8 | 4 | | |
| 85 a 89 | 257 | 250 | — | 5 | — | — | — | — | 2 | — | | |
| 90 a 94 | 171 | 163 | — | 2 | — | — | — | — | 4 | 2 | | |
| 95 a 99 | 68 | 68 | — | — | — | — | — | — | — | — | | |
| 100 y más | 39 | 37 | — | — | — | — | — | — | — | 2 | | |
| Ignorados | 249 | 204 | — | — | — | — | — | — | 3 | 42 | | |
| TOTALES | 139.531 | 133.001 | 53 | 1.952 | 5 | 6 | — | 3 | 1.940 | 2.571 | | |
| Hombres | | | | | | | | | | | | |
| 0 a 4 | 9.920 | 8.940 | 1 | 104 | — | — | — | — | 123 | 752 | | |
| 5 a 9 | 10.433 | 9.847 | 4 | 124 | — | 1 | — | — | 111 | 346 | | |
| 10 a 14 | 8.517 | 8.222 | — | 115 | — | 1 | — | — | 80 | 99 | | |
| 15 a 19 | 6.858 | 6.653 | 4 | 92 | — | — | — | — | 76 | 33 | | |
| 20 a 24 | 6.289 | 6.047 | 1 | 95 | 1 | 1 | — | 1 | 114 | 29 | | |
| 25 a 29 | 4.644 | 4.425 | — | 72 | — | 1 | — | — | 125 | 21 | | |
| 30 a 34 | 4.213 | 4.047 | — | 63 | — | — | — | — | 91 | 12 | | |
| 35 a 39 | 4.120 | 3.922 | 2 | 66 | 2 | — | — | — | 119 | 9 | | |
| 40 a 44 | 3.603 | 3.422 | 1 | 59 | 1 | — | — | — | 102 | 18 | | |
| 45 a 49 | 2.803 | 2.638 | 5 | 58 | — | — | — | — | 97 | 5 | | |
| 50 a 54 | 2.717 | 2.596 | 1 | 48 | — | — | — | — | 65 | 7 | | |
| 55 a 59 | 1.817 | 1.726 | 1 | 31 | — | 1 | — | — | 51 | 7 | | |
| 60 a 64 | 1.967 | 1.862 | 5 | 43 | — | — | — | — | 50 | 7 | | |
| 65 a 69 | 1.173 | 1.110 | 2 | 29 | — | 1 | — | — | 25 | 6 | | |
| 70 a 74 | 949 | 915 | 1 | 13 | — | — | — | — | 14 | 6 | | |
| 75 a 79 | 486 | 471 | — | 8 | — | — | — | — | 6 | 1 | | |
| 80 a 84 | 348 | 337 | 1 | 2 | — | — | — | — | 6 | 2 | | |
| 85 a 89 | 117 | 114 | — | 2 | — | — | — | — | 1 | — | | |
| 90 a 94 | 52 | 48 | — | 1 | — | — | — | — | 2 | 1 | | |
| 95 a 99 | 30 | 30 | — | — | — | — | — | — | — | — | | |
| 100 y más | 15 | 13 | — | — | — | — | — | — | — | 2 | | |
| Ignorados | 155 | 122 | — | — | — | — | — | — | 1 | 32 | | |
| TOTALES | 71.226 | 67.507 | 29 | 1.025 | 4 | 6 | — | 1 | 1.259 | 1.395 | | |
| Mujeres | | | | | | | | | | | | |
| 0 a 4 | 9.489 | 8.607 | — | 101 | — | — | — | — | 122 | 659 | | |
| 5 a 9 | 9.927 | 9.347 | 3 | 124 | — | — | — | 1 | 127 | 325 | | |
| 10 a 14 | 7.909 | 7.661 | 3 | 107 | — | — | — | — | 66 | 72 | | |
| 15 a 19 | 6.392 | 6.240 | 1 | 91 | — | — | — | — | 43 | 17 | | |
| 20 a 24 | 5.748 | 5.578 | 1 | 92 | — | — | — | — | 59 | 18 | | |
| 25 a 29 | 4.487 | 4.367 | — | 61 | — | — | — | — | 47 | 12 | | |
| 30 a 34 | 3.838 | 3.745 | 1 | 43 | — | — | — | — | 36 | 13 | | |
| 35 a 39 | 3.911 | 3.795 | 1 | 58 | — | — | — | 1 | 43 | 13 | | |
| 40 a 44 | 3.377 | 3.287 | 5 | 39 | — | — | — | — | 41 | 5 | | |
| 45 a 49 | 2.803 | 2.714 | 1 | 49 | — | — | — | — | 32 | 7 | | |
| 50 a 54 | 2.742 | 2.666 | 4 | 46 | — | — | — | — | 19 | 7 | | |
| 55 a 59 | 1.893 | 1.843 | — | 33 | — | — | — | — | 14 | 3 | | |
| 60 a 64 | 2.150 | 2.098 | 1 | 38 | — | — | — | — | 7 | 6 | | |
| 65 a 69 | 1.230 | 1.205 | 1 | 13 | 1 | — | — | — | 8 | 2 | | |
| 70 a 74 | 1.065 | 1.037 | 2 | 15 | — | — | — | — | 8 | 3 | | |
| 75 a 79 | 504 | 492 | — | 9 | — | — | — | — | 2 | 1 | | |
| 80 a 84 | 425 | 417 | — | 4 | — | — | — | — | 2 | 2 | | |
| 85 a 89 | 140 | 136 | — | 3 | — | — | — | — | 1 | — | | |
| 90 a 94 | 119 | 115 | — | 1 | — | — | — | — | 2 | 1 | | |
| 95 a 99 | 38 | 38 | — | — | — | — | — | — | — | — | | |
| 100 y más | 24 | 24 | — | — | — | — | — | — | — | — | | |
| Ignorados | 94 | 82 | — | — | — | — | — | — | 2 | 10 | | |
| TOTALES | 68.305 | 65.494 | 24 | 927 | 1 | — | — | 2 | 681 | 1.176 | | |

Provincia de Colchagua

Cuadro N.º 14

DEFECTOS FISICOS DE LA POBLACION DEL PAIS

| EDAD AÑOS | Ciegos | | | Sordo-mudos | | |
|----------------|------------|-----------|-----------|-------------|-----------|-----------|
| | Total | Hombres | Mujeres | Total | Hombres | Mujeres |
| Totales | | | | | | |
| 0 a 4 | 3 | 3 | — | — | — | — |
| 5 a 9 | 4 | 1 | 3 | 10 | 5 | 5 |
| 10 a 14 | 5 | 2 | 3 | 16 | 9 | 7 |
| 15 a 19 | 2 | 2 | — | 12 | 8 | 4 |
| 20 a 24 | 5 | 5 | — | 5 | 1 | 4 |
| 25 a 29 | 2 | 2 | — | 4 | 3 | 1 |
| 30 a 34 | 2 | 1 | 1 | 7 | 3 | 4 |
| 35 a 39 | 3 | 2 | 1 | 6 | 4 | 2 |
| 40 a 44 | 6 | 5 | 1 | 7 | 4 | 3 |
| 45 a 49 | 8 | 6 | 2 | 10 | 6 | 4 |
| 50 a 54 | 7 | 3 | 4 | 8 | 3 | 5 |
| 55 a 59 | 7 | 4 | 3 | 4 | 4 | — |
| 60 a 64 | 15 | 9 | 6 | 7 | 5 | 2 |
| 65 a 69 | 5 | 3 | 2 | 5 | 2 | 3 |
| 70 a 74 | 9 | 4 | 5 | 1 | 1 | — |
| 75 a 79 | 7 | 4 | 3 | 3 | 1 | 2 |
| 80 a 84 | 13 | 2 | 11 | 4 | 2 | 2 |
| 85 a 89 | 4 | 1 | 3 | 3 | 1 | 2 |
| 90 a 94 | 3 | 2 | 1 | 2 | 1 | 1 |
| 95 a 99 | 2 | 2 | — | 1 | 1 | — |
| 100 y más | 2 | 2 | — | — | — | — |
| Ignorados | | | | | | |
| TOTALES | 114 | 65 | 49 | 115 | 64 | 51 |

INDICE

INTRODUCCION

DIVISION ADMINISTRATIVA

| | <u>Página</u> |
|----------------------------------|---------------|
| 1.—Provincia de Aconcagua | V |
| 2.—Provincia de Valparaíso | VII |
| 3.—Provincia de Santiago | VIII |
| 4.—Provincia de O'Higgins | XII |
| 5.—Provincia de Colchagua | XIII |

POBLACION SEGUN CENSOS

| | |
|----------------------------------|-------|
| 1.—Provincia de Aconcagua | XVI |
| 2.—Provincia de Valparaíso | XVII |
| 3.—Provincia de Santiago | XVIII |
| 4.—Provincia de O'Higgins | XX |
| 5.—Provincia de Colchagua | XXI |

NOTAS EXPLICATIVAS

| | |
|--|------|
| A los cuadros N.os 2, 6, 7 y 12 | XII |
| Población, superficie y densidad de las Provincias, Departamentos y Comunas del núcleo Central I, que figuran este Tomo. | XIII |
| Población económicamente activa, según categoría y sexo | XXIV |
| Población económicamente inactiva, según categoría y sexo | XXIV |

LA MIGRACION INTERNA EN LAS PROVINCIAS DEL NUCLEO CENTRAL I

| | |
|----------------------------------|--------|
| 1.—Provincia de Aconcagua | XXV |
| 2.—Provincia de Valparaíso | XXVI |
| 3.—Provincia de Santiago | XXVII |
| 4.—Provincia de O'Higgins | XXVIII |
| 5.—Provincia de Colchagua | XXIX |

C U A D R O S

I.—PROVINCIA DE ACONCAGUA

| | <u>Página</u> |
|---|---------------|
| CUADRO N.º 1.—Población urbana y rural por años de edad y sexo ... | 3 |
| CUADRO N.º 2.—Población según su estado civil por grupos de edad y sexo ... | 24 |
| CUADRO N.º 3.—Nacionalidad de la población por grupos de edad y sexo ... | 37 |
| CUADRO N.º 4.—Población alfabeta y analfabeta, por grupos de edad y sexo, según áreas de empadronamiento ... | 53 |
| CUADRO N.º 5.—Asistencia escolar de la población, según clase de instrucción, por edad y sexo ... | 66 |
| CUADRO N.º 6.—Clase de instrucción de la población, por edad y sexo | 75 |
| CUADRO N.º 7.—Población económicamente activa e inactiva por grupos de edad y sexo según áreas de empadronamiento | 91 |
| CUADRO N.º 8.—Población por rama de actividad económica, por edad y sexo ... | 107 |
| CUADRO N.º 9.—Población activa según rama de la actividad económica, ocupación habitual y sexo ... | 123 |
| CUADRO N.º 10.—Población activa según posición ocupacional, ocupación habitual y sexo ... | 124 |
| CUADRO N.º 11.—Población activa según posición ocupacional, rama de actividad económica y sexo ... | 125 |
| CUADRO N.º 12.—Población activa según ocupación habitual y sexo ... | 126 |
| CUADRO N.º 13.—Religión de la población por grupos de edad y sexo ... | 127 |
| CUADRO N.º 14.—Defectos físicos de la población del país ... | 128 |

II.—PROVINCIA DE VALPARAISO

| | |
|---|-----|
| CUADRO N.º 1.—Población urbana y rural por años de edad y sexo ... | 122 |
| CUADRO N.º 2.—Población según su estado civil por grupos de edad y sexo ... | 154 |
| CUADRO N.º 3.—Nacionalidad de la población por grupos de edad y sexo ... | 167 |
| CUADRO N.º 4.—Población alfabeta y analfabeta, por grupos de edad y sexo, según áreas de empadronamiento ... | 184 |
| CUADRO N.º 5.—Asistencia escolar de la población, según clase de instrucción, por edad y sexo ... | 197 |
| CUADRO N.º 6.—Clase de instrucción de la población, por edad y sexo | 206 |
| CUADRO N.º 7.—Población económicamente activa e inactiva por grupos de edad y sexo según áreas de empadronamiento | 223 |
| CUADRO N.º 8.—Población por rama de actividad económica, por edad y sexo ... | 240 |
| CUADRO N.º 9.—Población activa según rama de la actividad económica, ocupación habitual y sexo ... | 257 |
| CUADRO N.º 10.—Población activa según posición ocupacional, ocupación habitual y sexo ... | 258 |
| CUADRO N.º 11.—Población activa según posición ocupacional, rama de actividad económica y sexo ... | 259 |
| CUADRO N.º 12.—Población activa según ocupación habitual y sexo ... | 260 |
| CUADRO N.º 13.—Religión de la población por grupos de edad y sexo ... | 261 |
| CUADRO N.º 14.—Defectos físicos de la población del país ... | 262 |

III.—PROVINCIA DE SANTIAGO

| | |
|---|-----|
| CUADRO N.º 1.—Población urbana y rural por años de edad y sexo ... | 265 |
| CUADRO N.º 2.—Población según su estado civil por grupos de edad y sexo ... | 318 |

| | |
|---|-----|
| CUADRO N.º 3.—Nacionalidad de la población por grupos de edad y sexo | 350 |
| CUADRO N.º 4.—Población alfabeta y analfabeta, por grupos de edad y sexo, según áreas de empadronamiento | 391 |
| CUADRO N.º 5.—Asistencia escolar de la población, según clase de instrucción, por edad y sexo | 432 |
| CUADRO N.º 6.—Clase de instrucción de la población, por edad y sexo | 454 |
| CUADRO N.º 7.—Población económicamente activa e inactiva por grupos de edad y sexo según áreas de empadronamiento | 495 |
| CUADRO N.º 8.—Población por rama de actividad económica, por edad y sexo | 536 |
| CUADRO N.º 9.—Población activa según rama de la actividad económica, ocupación habitual y sexo | 577 |
| CUADRO N.º 10.—Población activa según posición ocupacional, ocupación habitual y sexo | 578 |
| CUADRO N.º 11.—Población activa según posición ocupacional, rama de actividad económica y sexo | 579 |
| CUADRO N.º 12.—Población activa según ocupación habitual y sexo | 580 |
| CUADRO N.º 13.—Religión de la población por grupos de edad y sexo ... | 581 |
| CUADRO N.º 14.—Defectos físicos de la población del país | 582 |

IV.—PROVINCIA DE O'HIGGINS

| | |
|---|-----|
| CUADRO N.º 1.—Población urbana y rural por años de edad y sexo ... | 585 |
| CUADRO N.º 2.—Población según su estado civil por grupos de edad y sexo | 610 |
| CUADRO N.º 3.—Nacionalidad de la población por grupos de edad y sexo | 624 |
| CUADRO N.º 4.—Población alfabeta y analfabeta, por grupos de edad y sexo, según áreas de empadronamiento | 642 |
| CUADRO N.º 5.—Asistencia escolar de la población, según clase de instrucción, por edad y sexo | 661 |
| CUADRO N.º 6.—Clase de instrucción de la población, por edad y sexo | 672 |
| CUADRO N.º 7.—Población económicamente activa e inactiva por grupos de edad y sexo según áreas de empadronamiento | 691 |
| CUADRO N.º 8.—Población por rama de actividad económica, por edad y sexo | 710 |
| CUADRO N.º 9.—Población activa según rama de la actividad económica, ocupación habitual y sexo | 729 |
| CUADRO N.º 10.—Población activa según posición ocupacional, ocupación habitual y sexo | 730 |
| CUADRO N.º 11.—Población activa según posición ocupacional, rama de actividad económica y sexo | 731 |
| CUADRO N.º 12.—Población activa según ocupación habitual y sexo | 732 |
| CUADRO N.º 13.—Religión de la población por grupos de edad y sexo ... | 733 |
| CUADRO N.º 14.—Defectos físicos de la población del país | 734 |

V.—PROVINCIA DE COLCHAGUA

| | |
|---|-----|
| CUADRO N.º 1.—Población urbana y rural por años de edad y sexo ... | 737 |
| CUADRO N.º 2.—Población según su estado civil por grupos de edad y sexo | 759 |
| CUADRO N.º 3.—Nacionalidad de la población por grupos de edad y sexo | 772 |
| CUADRO N.º 4.—Población alfabeta y analfabeta, por grupos de edad y sexo, según áreas de empadronamiento | 788 |
| CUADRO N.º 5.—Asistencia escolar de la población, según clase de instrucción, por edad y sexo | 804 |
| CUADRO N.º 6.—Clase de instrucción de la población, por edad y sexo | 813 |

| | |
|---|-----|
| CUADRO N.º 7.—Población económicamente activa e inactiva por grupos de edad y sexo según áreas de empadronamiento | 829 |
| CUADRO N.º 8.—Población por rama de actividad económica, por edad y sexo | 845 |
| CUADRO N.º 9.—Población activa según rama de la actividad económica, ocupación habitual y sexo | 861 |
| CUADRO N.º 10.—Población activa según posición ocupacional, ocupación habitual y sexo | 862 |
| CUADRO N.º 11.—Población activa según posición ocupacional, rama de actividad económica y sexo | 863 |
| CUADRO N.º 12.—Población activa según ocupación habitual y sexo | 864 |
| CUADRO N.º 13.—Religión de la población por grupos de edad y sexo | 865 |
| CUADRO N.º 14.—Defectos físicos de la población del país | 866 |

G R A F I C O S

| | |
|--|---------|
| Población de la Provincia de Aconcagua según los censos | XVI |
| Población de la Provincia de Valparaíso según los censos | XVII |
| Población de la Provincia de Santiago según los censos | XIX |
| Población de la Provincia de O'Higgins según los censos | XX |
| Población de la Provincia de Colchagua según los censos | XXI |
| MAPA NUCLEO CENTRAL I | XXX |
| MAPA Provincia de Aconcagua | 1 |
| MAPA Provincia de Valparaíso | 129 |
| MAPA Provincia de Santiago | 263 |
| MAPA Provincia de O'Higgins | 583 |
| MAPA Provincia de Colchagua | 735 |

F E D E R R A T A S

| Página | Columna | Dice | Debe decir |
|--------|----------------------|---------------------|-----------------------|
| 172 | Edad Años (Totales) | 04 | 40 |
| 197 | Totales y Mujeres | Ca era | Calera |
| 224 | Cábezal | General | Rural |
| 258 | Ocupación habitual | directa | directiva |
| 303 | Cabezal | está en blanco | Total Rural |
| 315 | Total urbano | Total urbano | Total Rural |
| 325 | Edad años (Hombres) | 74 | 69 |
| 353 | Título | Resumen por comunas | Provincia de Santiago |
| 432 | División Administ. | A' hué | Alhué |
| 432 | División Administ. | Calera de Tan o | Calera de Tango |
| 678 | Edad años (Totales) | 35 a 30 | 35 a 39 |
| 680 | Edad años (Totales) | 7 7 9 | 7 a 9 |
| 683 | T. general (Totales) | 20 a 24 2.034 | 15 a 19 2.213 |
| 683 | T. general (Totales) | 15 a 19 2.213 | 20 a 24 2.034 |
| 697 | T. general (Totales) | 70 a 74 140 | 65 a 69 160 |
| 697 | T. general (Totales) | 65 a 69 160 | 70 a 74 140 |
| 703 | Edad años | 30 a 24 | 20 a 24 |

P R O V I N C I A

DE

T A R A P A C A

22

XII Censo General de
Población y I de Vivienda

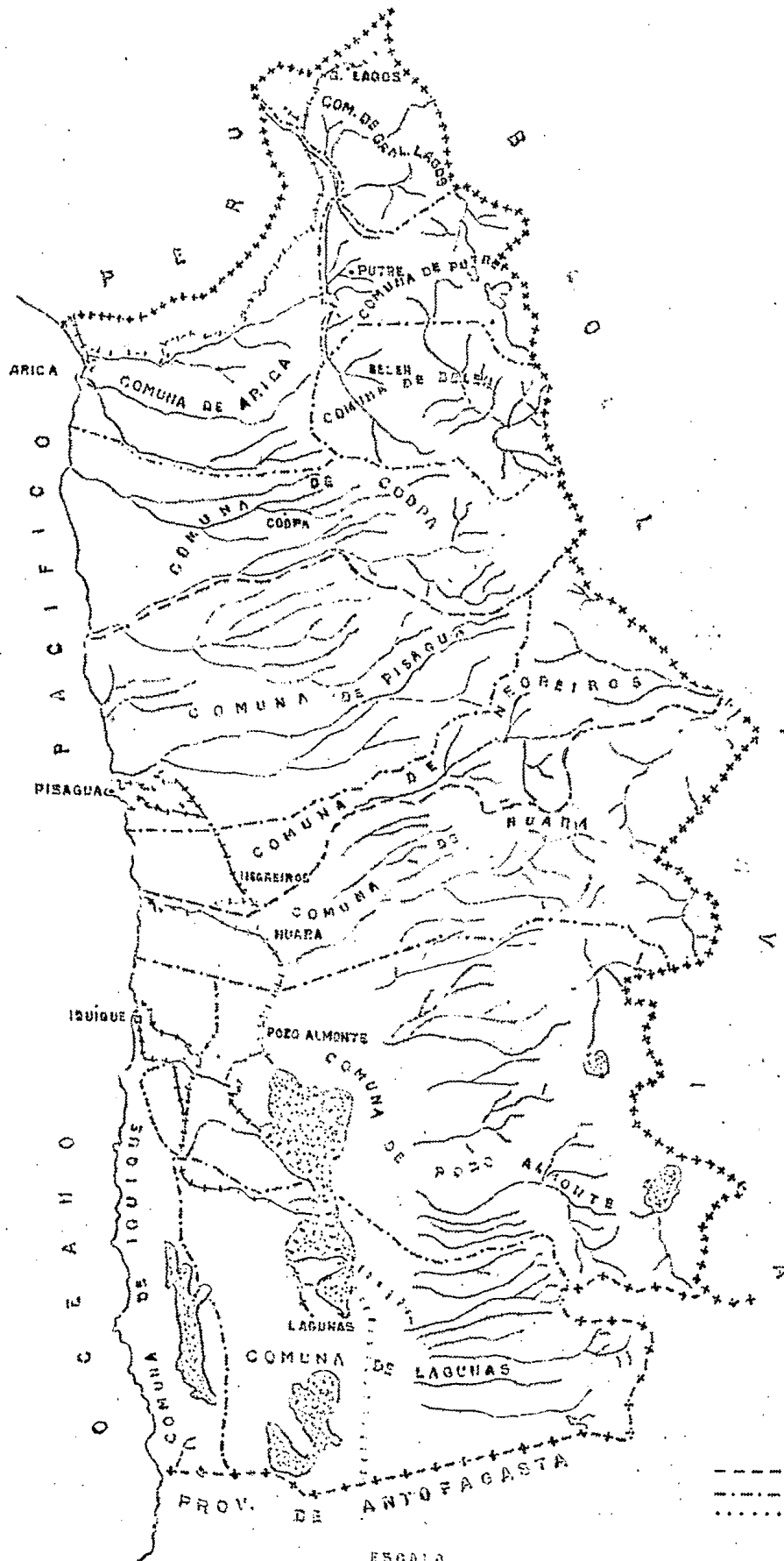
Levantado el 24 de Abril
del año 1952

SERVICIO NACIONAL DE ESTADISTICA Y CENSOS

SANTIAGO DE CHILE



PROVINCIA DE TARAPACA

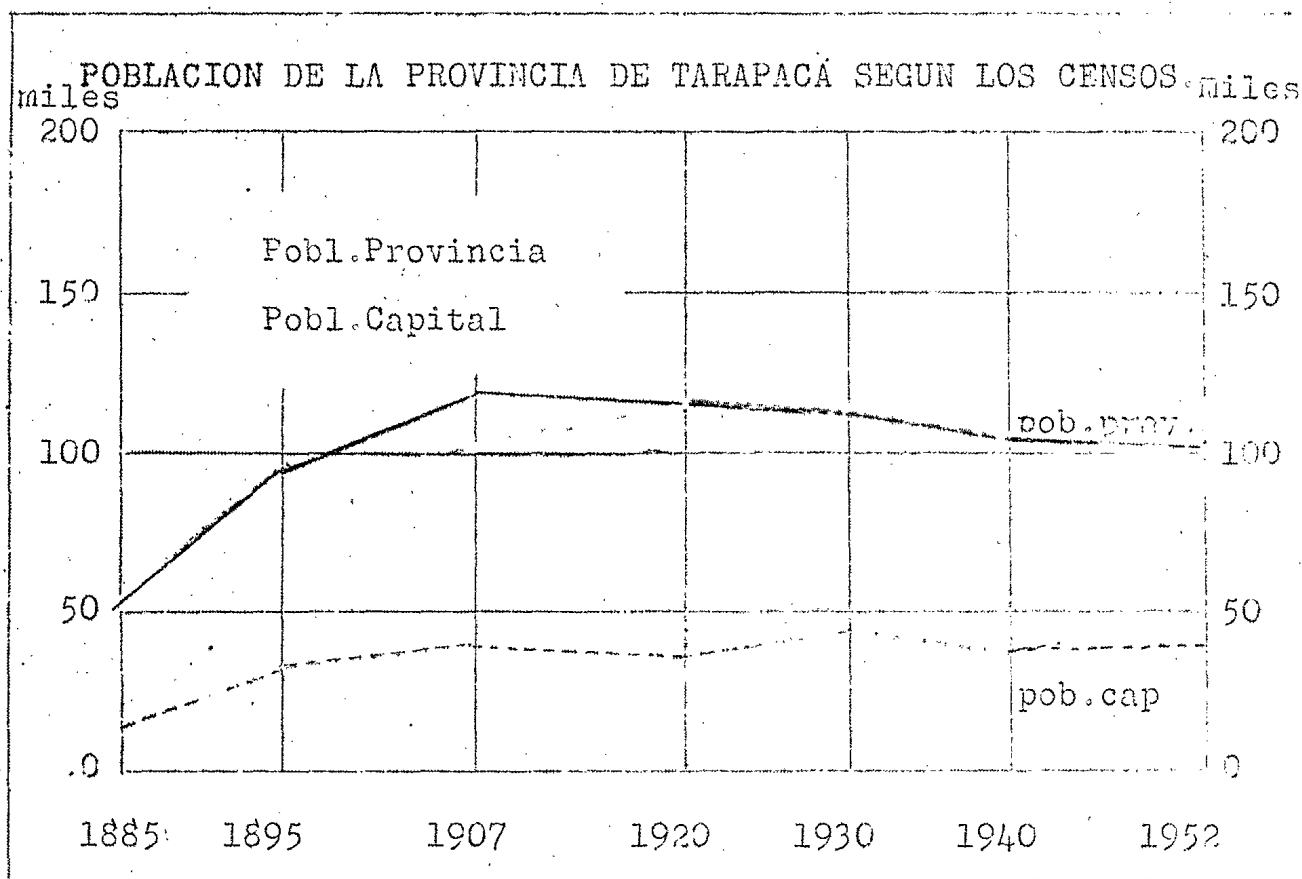


LEYENDA

- Limite Internacional
- - - - - " Comunal
- " Distrito

ESCALA

0 10 20 30 40 50
1:2.000.000



| Provincia Deptos. y Comunas | 1885 | 1895 | 1907 | 1920 | 1930 | 1940 | 1952 |
|-----------------------------------|--------|--------|---------|---------|---------|---------|---------|
| Prov. Tarapacá | 54.669 | 97.677 | 121.001 | 117.239 | 113.331 | 104.097 | 102.789 |
| Depto. Arica | 9.583 | 7.926 | 10.965 | 16.686 | 21.000 | 21.836 | 30.307 |
| Comuna Arica | 6.116 | 4.931 | 7.052 | 12.463 | 15.912 | 16.627 | 23.033 |
| " G. Lagos | 375 | 285 | 474 | 1.338 | 1.537 | 1.373 | 3.299 |
| " Futre | 1.108 | 1.079 | 1.405 | 1.295 | 1.470 | 1.572 | 1.378 |
| " Belén | 820 | 799 | 1.186 | 846 | 1.035 | 1.278 | 1.283 |
| " Codpa | 1.164 | 832 | 848 | 744 | 1.046 | 986 | 1.314 |
| Depto. Pisagua | 12.035 | 21.641 | 27.910 | 21.183 | 8.801 | 4.957 | 3.458 |
| Comuna Pisagua | 8.133 | 11.878 | 15.390 | 7.061 | 5.376 | 2.199 | 1.822 |
| " Negreiros | 3.902 | 9.763 | 12.520 | 14.122 | 3.425 | 2.758 | 1.636 |
| Depto. Iquique | 33.051 | 68.110 | 82.126 | 79.370 | 83.530 | 77.304 | 69.024 |
| Comuna Iquique | 18.013 | 35.007 | 41.081 | 38.375 | 48.186 | 39.382 | 40.934 |
| " Huara | 5.195 | 14.069 | 13.219 | 14.148 | 13.448 | 11.257 | 3.311 |
| " P. Almonte | 9.123 | 10.703 | 18.368 | 16.652 | 10.992 | 14.333 | 15.200 |
| " Lagunas | 720 | 8.331 | 9.458 | 10.195 | 10.904 | 12.432 | 9.579 |
| Ciudad de Iquique | 18.391 | 33.031 | 40.171 | 37.421 | 46.419 | 38.104 | 33.176 |

- PROVINCIA DE TARAPACA. -

La provincia de Tarapacá, tiene su origen en parte de los territorios cedidos a Chile por la República del Perú de acuerdo con el tratado de Paz y Amistad y el Protocolo complementario firmado en la ciudad de Lima entre las Repúblicas de Chile y Perú el 20 de Octubre de 1883.

La Provincia de Tarapacá tenía en aquella época los siguientes límites:

" Por el norte, la quebrada y río Camarones, por
" el sur, la quebrada y río de El Loa; por el o-
" riente, la República de Bolivia y por el ponien-
" te, el mar Pacífico."

La totalidad del territorio que pasaba a formar parte de la República de Chile de acuerdo con el artículo 3° del citado Tratado, abarcaba el siguiente territorio:

" Norte, con el río Sama, desde su nacimiento en
" las cordilleras limítrofes con Bolivia hasta su
" desembocadura en el mar; por el sur, con la que-
" brada y río Camarones; por el oriente, con la Re-
" pública de Bolivia, y por el poniente, con el
" mar Pacífico."

El 31 de Octubre de 1884 y bajo la Presidencia del Exmo. Sr. Don Domingo Santa María, se dictó la Ley que consideró provincia de la República de Chile los territorios de Tacna y Arica, provincia que llevó el nombre de Tacna y que tuvo los mismos límites indicados anteriormente.

Con la misma fecha, o sea, el 31 de Octubre de 1884 se dictó una Ley que creó la Provincia de Tarapacá y cuyos límites fueron los siguientes:

" Norte, la quebrada y río Camarones; al sur, la
" quebrada del río Loa hasta el pueblo de Quilla-
" gua inclusive, y desde este punto una línea que
" tocando los volcanes Miño, Olca y volcán Túa lle-
" gue hasta la frontera boliviana; al este, la Re-
" pública de Bolivia; al Oeste, el Océano Pacífico."

Esta misma Ley dispuso que el resto del territorio de Tarapacá, que se encontraba al sur de los límites descritos, sería sometido a las autoridades de Antofagasta y Tocopilla.

El artículo 2° de la Ley antes citada, divide la Provincia de Tarapacá en los departamentos de Tarapacá y Pisagua fijándole sus límites, y el artículo 3° de indica como capital para la provincia y departamento de Tarapacá la ciudad y puerto de Iquique, y como capital del departamento de Pisagua, la ciudad y puerto del mismo nombre.

Por los Decretos de 9 de Mayo y 9 de Noviembre del año 1885, se fijaron los límites a las subdelegaciones que formaron los departamentos de Arica y Tacna respectivamente.

Considerando que las Leyes anteriormente mencionadas no describían con suficiente claridad el límite norte de la Provincia de Tarapacá, se dictó con fecha 4 de Marzo de 1904, un Decreto que precisa este límite, especialmente entre Arepunta y la frontera boliviana, enumerando sus accidentes geográficos.

Con fecha 21 de Marzo de 1904 y durante el período presidencial del Exmo. sr. Germán Riesco, se promulgó el tratado de Paz Amistad y Comercio entre Chile y Bolivia, por el cual se restablecieron las relaciones de Paz y Amistad entre ambos países; terminando en consecuencia el régimen establecido por el Pacto de Tregua, firmado el 4 de Abril de 1884. El artículo 2° de este Tratado fijó el límite entre Chile y Bolivia; el artículo 3° estipuló la construcción del ferrocarril que une el puerto chileno de Arica con el Alto de La Paz.

El Supremo Gobierno por Decreto de 15 de Febrero de 1907, aprobó las demarcaciones hechas en el terreno por la Oficina de Límites, en conformidad a lo dispuesto en el Decreto N° 1786 de 4 de Mayo de 1904, erigiendo pirámides de fierro en los siguientes puntos: confluencia de los ríos Acatama y Blanco, linderos de Peña Blanca, Ojos de Agua de Lirpo, Rancho de Pucupucune, cerro de Chulluncallani, portezuelo de Chaca, cerro Castilluma, cerrito de Achechamallo y portezuelo de Puquintica.

El Decreto de 19 de Abril de 1910, precisó la línea divisoria entre las Repúblicas de Chile y Bolivia fijada anteriormente por el Tratado de Paz y Amistad, celebrado el 20 de Octubre de 1904.

Con fecha 29 de Noviembre de 1911, se dictó la Ley N° 2.575 que creó el departamento de Tarata, con el territorio de las subdelegaciones 8a. y 9a. del departamento de Tacna, cuyos límites se habían fijado por Decreto de 9 de Noviembre de 1885. Fijó como cabecera de este Departamento la ciudad de Tarata. Este departamento fué suprimido por Ley N° 3.802 de fecha 13 de Octubre de 1921.

Más tarde, el Decreto-Ley N° 354 de 17 de Marzo de 1925 en su artículo 1° fijó los límites a los departamentos de la República y en el artículo 3° indicó los departamentos que formaría cada provincia, quedando Tacna con los de Tacna y Arica, y Tarapacá con los de Pisagua y Tarapacá.

Poco tiempo después, el 30 de Diciembre de 1927, se dictó el Decreto F. Ley N° 8.582 que determinó las provincias, departamentos y territorios en que se divide el país, correspondiendo a la provincia de Tacna los departamentos de Tacna y Arica y a la provincia de Tarapacá los de Pisagua e Iquique. Por este Decreto se cambia de nombre al departamento de Tarapacá por el de Iquique.

El Decreto con F. de Ley N° 8.583 de 30 de Diciembre de 1927 determinó las comunas subdelegaciones que comprenderá cada departamento. Así tenemos para el departamento de Tacna: Tacna, Palca y Sama; para el departamento de Arica: Arica, Putre, Belón, Codpa y General Lagos. Las comunas de estos departamentos forman, en cada uno de ellos, una sola agrupación Municipal, siendo la cabecera la capital del departamento.

Posteriormente, se dictó el Decreto N° 534 de 30 de Enero de 1928, que estableció que la división territorial fijada por los decretos con fuerza de ley N° 8.582 y 8.583 de 30 de Diciembre de 1927 no regiría para el poder Judicial.

Con fecha 28 de Julio de 1929, se dictó el Decreto N° 1.110, por el cual el Supremo Gobierno considera como Ley de la República el Tratado de Amistad entre Chile y el Perú firmado en Lima el 3 de Junio de 1929.

Según el art.2° de este Tratado, el territorio de Tacna y Arica, era dividido en dos partes; Tacna para el Perú y Arica para Chile. A continuación, refiriéndose al límite entre los dos países dice textualmente:

" Partirá desde un punto de la costa que se denominará Concordia, distante 10 kilómetros al norte del rio Yuta para seguir hacia el oriente paralela a la vía de la sección chilena del ferrocarril de Arica a La Paz, y distante 10 kilómetros de ella, con las inflecciones necesarias para utilizar en la demarcación los accidentes geográficos cercanos que permitan dejar en territorio chileno las azufreras del Tacora y sus dependencias, pasando luego por el centro de la laguna Blanca en forma que una de sus partes quede en Chile y la otra en el Perú."

Esta línea fronteriza fué fijada más tarde y señalada en el territorio con hitos, trabajo que ejecutó una Comisión compuesta con miembros designados por ambos países.

El Decreto N° 760 de 30 de Abril de 1930, anexó el territorio del departamento de Arica a la provincia de Tarapacá, que, según las disposiciones del Tratado con el Perú quedó bajo la soberanía de Chile.

El Acta de ubicación de los hitos en el límite entre Chile y Perú, suscrita en Lima el 3 de Agosto de 1930, fué aprobada por Decreto N° 1.467 de 3 de Octubre del mismo año, quedando en consecuencia fijado definitivamente el límite entre ambos países.

Considerando las múltiples disposiciones legales que existían dispersas en los boletines de Leyes, el Ministerio del Interior dictó el Decreto N° 4.667 de 23 de Noviembre de 1933 que fijó los límites de las provincias de Tarapacá y Antofagasta, de sus departamentos, comunas subdelegaciones y distritos, con el fin de reunir en un solo texto todas las Leyes y Decretos vigentes sobre división administrativa de estas provincias.

Por último el Decreto N° 4.771 de 29 de Noviembre de 1938 vuelve a redactar los límites de la provincia de Tarapacá, sus departamentos, comunas subdelegaciones y distritos, en un solo texto con las de Antofagasta, Atacama, Coquimbo, Aconcagua, Valparaíso, Santiago, O'Higgins, Colchagua y Curicó, realizandose con ello la formación del primer Tomo de la Geografía Administrativa del País.

- - - - -

- . PROVINCIA TARAPACA . -

Sus límites son:

Al Norte, la frontera peruana, desde el Océano Pacífico hasta la frontera boliviana.

Al Este, la frontera boliviana, desde la frontera peruana hasta el cerro Chutinza.

Al Sur, la línea de cumbres, desde el cerro Chutinza, sobre la frontera boliviana hasta el cerro Chusquina, pasando por el cerro Pabellón del Inca; la línea de cumbres que limita por el norte la hoya de las quebradas de Fabricoyita y Guatacondo, desde el cerro Chusquina hasta el cerro Copaquire; una línea recta, desde el cerro Copaquire hasta el punto más alto de las Tetas de Copaquire; la línea de cumbres que limita por el norte y por el este la hoya de la quebrada de Maní, desde el punto más alto de las Tetas de Copaquire hasta la línea de cumbres que limita por el oeste la hoya del curso superior del río Loa; la línea de cumbres que limita por el oeste la hoya del curso superior del río Loa, desde la línea de cumbres que limita por el este la hoya de la quebrada de Maní hasta el cerro Sapunta; una línea recta, desde el cerro Sapunta hasta el cerro Yocas; una línea recta, desde el cerro Yocas hasta la cumbre denominada Cerrillos, junto al camino de Quillagua a Quehuita y demarcada con un pilar de albañilería; una línea recta, desde la cumbre denominada Cerrillos hasta el cerro llamado Cono de Hilaricos, prolongada hasta el río Loa, y el río Loa, desde su intersección con la línea recta mencionada hasta su desembocadura en el Océano Pacífico.

Al Oeste, el Océano Pacífico, desde la desembocadura del río Loa hasta la frontera peruana.

La cabecera de la provincia de Tarapacá, es la ciudad de Iquique.

-. DEPARTAMENTO ARICA. -

Sus límites son:

Al Norte, la frontera peruana, desde el Océano Pacífico hasta la frontera boliviana.

Al Este, la frontera boliviana, desde la frontera peruana hasta el cerro Capitán.

Al Sur, la línea de cumbres, desde el cerro Capitán, sobre la frontera boliviana, hasta el cerro Purapurani; la línea de cumbres que limita por el norte la hoya de la quebrada Camiña, desde el cerro Purapurani hasta el cerro Limpire; la línea de cumbres, desde el cerro Limpire hasta el cerro Mamuta, pasando por el cerro Guaichane; la quebrada de Pampanune, desde su origen en el cerro Mamuta hasta su desembocadura en la quebrada de Camarones; una línea recta, desde la desembocadura de la quebrada de Pampanune en la quebrada de Camarones hasta el Alto de Pampanune; el borde o ceja sur de la quebrada de Camarones, que da vista al valle, desde el Alto de Pampanune hasta la Punta de Chiza, en el kilómetro 119 del camino de Arica a Iquique; pasando por los Altos de Cantijagua, Taltape Sur, Santa Rosa y Conanoxa; una línea recta de norte a sur, desde el kilómetro 119 hasta el borde o ceja sur de la quebrada de Camarones, y el borde o ceja sur de la quebrada de Camarones, desde la línea recta mencionada hasta la punta Camarones, sobre el Océano Pacífico.

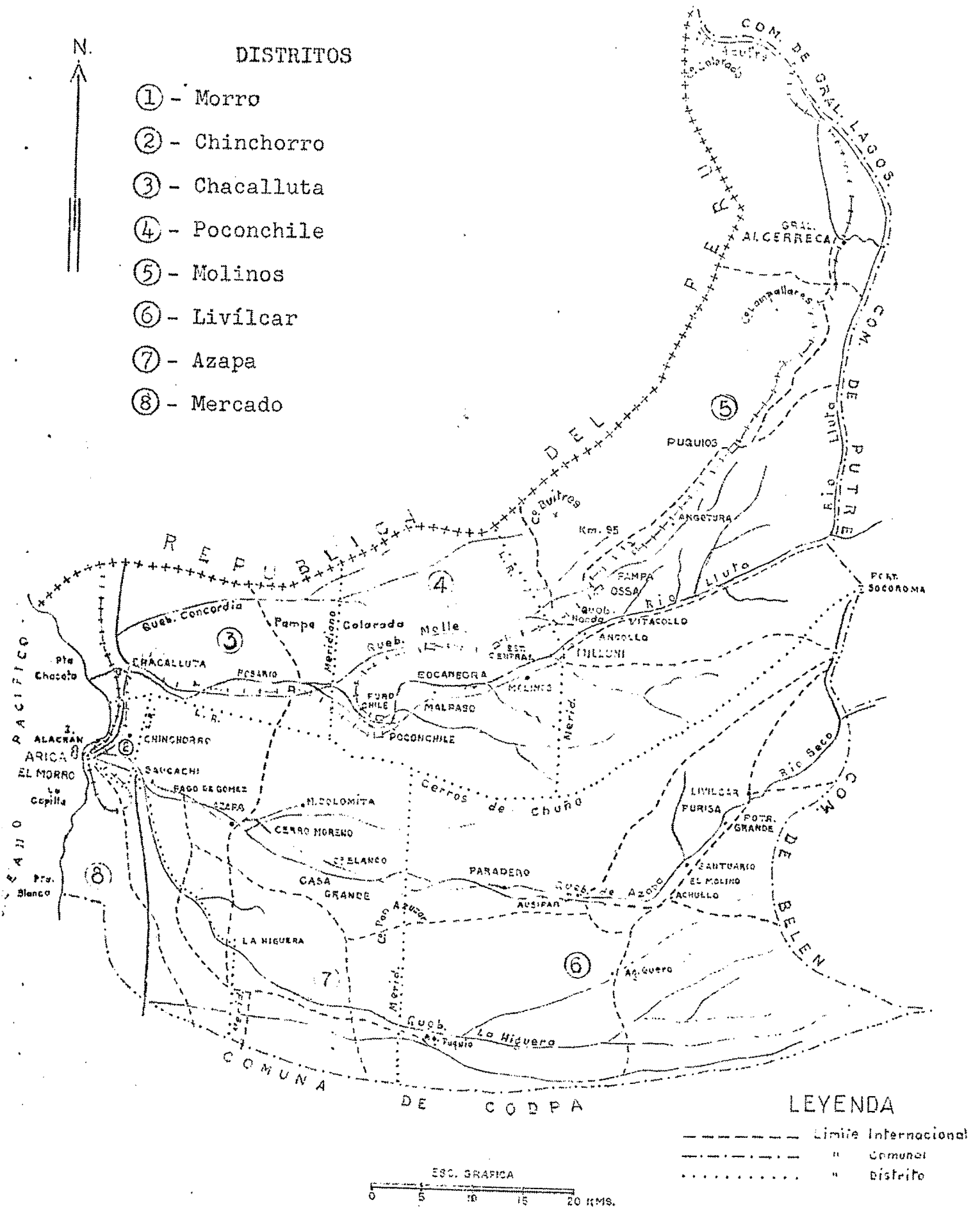
Al Oeste, el Océano Pacífico, desde la punta Camarones hasta la frontera peruana.

La cabecera del departamento de Arica, es la ciudad de su título.

COMUNA SUBDELEGACION DE ARICA

DISTRITOS

- ① - Morro
- ② - Chinchorro
- ③ - Chacalluta
- ④ - Poconchile
- ⑤ - Molinos
- ⑥ - Livilcar
- ⑦ - Azapa
- ⑧ - Mercado



LEYENDA

- Limite Internacional
- - - " Comunal
- " Distrito

ESC. GRAFICA

0 5 10 15 20 KMS.

-.COMUNA SUBDELEGACION ARICA.-

Sus límites son:

Al Norte, la frontera peruana, desde el Océano Pacífico hasta el río Azufre, y el río Azufre, desde la frontera peruana hasta su confluencia con la quebrada de Caracarani.

Al Este, el río Lluta, desde la confluencia del río Azufre con la quebrada de Caracarani hasta su confluencia con la quebrada Socoroma; una línea recta, desde la confluencia del río Lluta con la quebrada Socoroma hasta el portezuelo Socoroma; el río Seco, desde su origen en el portezuelo Socoroma hasta su confluencia con el río Tignamar, y la línea de cumbres que limita por el poniente la hoya del río Tignamar, desde la confluencia del río Seco con el río Tignamar hasta la línea de cumbres que limita por el sur la hoya de la quebrada de La Higuera, pasando por el cerro Pico Negro.

Al Sur, la línea de cumbres que limita por el sur la hoya de la quebrada de La Higuera, desde la línea de cumbres que limita por el poniente la hoya del río Tignamar hasta el cerro Camaraca, y una línea recta oriente-poniente, desde la cumbre de dicho cerro hasta el Océano Pacífico.

Al Oeste, el Océano Pacífico, desde la línea recta mencionada hasta la frontera peruana.

La comuna subdelegación de Arica, se divide en 8 distritos, a saber:

1°: Morro, 2°: Chinchorro, 3°: Chacalluta,
4°: Poconchile, 5°: Molinos, 6°: Livilcar, 7°: Azapa y 8°: Mercado.

- .COMUNA SUBDELEGACION ARICA. -

| Distritos y Localidades. | Cate- goria. | N° de Vivien- das | Número de Habitantes | | |
|----------------------------------|-----------------|-------------------------|----------------------|---------|-------|
| | | | Hombres | Mujeres | TOTAL |
| <u>Distrito 1°: Morro.-</u> | | 824 | 2.261 | 2.134 | 4.395 |
| Arica | Cd. | 824 | 2.261 | 2.134 | 4.395 |
| <u>Distrito 2°: Chinchorro.-</u> | | 801 | 2.807 | 1.982 | 4.789 |
| Arica | Cd. | 701 | 2.473 | 1.639 | 4.112 |
| Bajo Chinchorro | Cs. | 24 | 82 | 102 | 184 |
| Carretera Chinchorro | Cp. | 1 | 24 | 3 | 27 |
| Cerro Chuño | Cs. | 17 | 51 | 71 | 122 |
| Compañía Azfr."Chinchorro" | Az. | 6 | 21 | 13 | 34 |
| Chimbas | Cs. | 3 | 11 | 6 | 17 |
| Chimbas de Chinchorro | " | 3 | 8 | 3 | 11 |
| Chinchorro | " | 30 | 95 | 95 | 190 |
| Entrada Azapa | " | 3 | 8 | 8 | 16 |
| San José | " | 6 | 14 | 16 | 30 |
| Tierras Blancas | Mr. | 7 | 20 | 26 | 46 |
| <u>Distrito 3°: Chacalluta.-</u> | | 61 | 125 | 80 | 205 |
| Beneficencia | Hj. | 3 | 6 | 4 | 10 |
| Buena Vista | Fd. | 1 | 4 | - | 4 |
| Chacalluta | Cs. | 5 | 12 | 7 | 19 |
| Chilona | Fd. | 2 | 5 | 1 | 6 |
| Kilómetro 10 | Cs. | 1 | 4 | 2 | 6 |
| Kilómetro 25 | Pa. | 5 | 12 | 8 | 20 |
| Kilómetro 26 | Cs. | 1 | 1 | 4 | 5 |
| Kilómetro 28 | Cp. | 2 | 4 | 3 | 7 |
| Salinas | " | 6 | 12 | 10 | 22 |
| Santa Inés | Fd. | 4 | 7 | 2 | 9 |
| Valle de Lluta | " | 31 | 58 | 39 | 97 |
| <u>Distrito 4°: Poconchile.-</u> | | 100 | 328 | 173 | 501 |
| Boca Negra | Fd. | 3 | 8 | 8 | 16 |
| Buen Retiro | " | 1 | 4 | 1 | 5 |
| Buena Vista | " | 1 | 2 | 2 | 4 |
| Carmen | " | 1 | 7 | - | 7 |
| Colingazo | " | 3 | 14 | 3 | 17 |
| Huancarane | Hj. | 3 | 10 | 4 | 14 |
| Huanta | " | 1 | 7 | 2 | 9 |
| Kilómetro 41 | Cs. | 9 | 25 | 11 | 36 |
| Kilómetro 54 | Cp. | 1 | 7 | - | 7 |
| Linderos | Cs. | 8 | 26 | 25 | 51 |
| Mal Paso | Hj. | 3 | 4 | 2 | 6 |
| Mollepampa | Fd. | 8 | 22 | 10 | 32 |
| Palmas (Las) | Fd. | 3 | 10 | 5 | 15 |
| Pedregal | Hd. | 1 | 2 | - | 2 |
| Poconchile | Cs. | 27 | 81 | 60 | 141 |
| Poconchile | Fd. | 2 | 20 | 5 | 25 |

| Distritos y Localidades | Cate- goría. | N° de Vivien- das. | Número de Habitantes | | |
|--|-----------------|--------------------------|----------------------|---------|-------|
| | | | Hombres | Mujeres | TOTAL |
| <u>Distr. 4° : Poconchile. - (Cont).</u> | | | | | |
| Puntilla Churiña | Hj. | 1 | 4 | - | 4 |
| Rosario | Fd. | 11 | 31 | 11 | 42 |
| Rosario | Est. | 1 | 3 | 4 | 7 |
| Santa Elvira | Fd. | 2 | 3 | 2 | 5 |
| Santa Inés | " | 2 | 6 | 3 | 9 |
| Santa Raquel | " | 1 | 8 | 1 | 9 |
| San Francisco | " | 4 | 13 | 5 | 18 |
| San Martín | Pa. | 1 | 2 | 4 | 6 |
| Tambo | Fd. | 1 | 3 | 1 | 4 |
| Vila-Vila | Hj. | 1 | 6 | 4 | 10 |
| <u>Distrito 5° : Molinos. -</u> | | 208 | 390 | 299 | 689 |
| Aguada de Puquios | Cs. | 1 | 1 | - | 1 |
| Ancacollo | Cs. | 2 | 4 | 1 | 5 |
| Angostura | Pa. | 6 | 7 | 5 | 12 |
| Arancha | Cs. | 2 | 5 | 2 | 7 |
| Buena Vista | Prc. | 1 | 3 | 1 | 4 |
| Cala-Cala | " | 1 | 2 | 4 | 6 |
| Contrastabe | " | 1 | 2 | 2 | 4 |
| Chapisca | Cs. | 5 | 18 | 14 | 32 |
| Chaquire | Mr. | 1 | 7 | 2 | 9 |
| Chellallapo | Prc. | 1 | 1 | 3 | 4 |
| Churina | Cs. | 5 | 13 | 10 | 23 |
| Estación Central | Al. | 80 | 147 | 108 | 255 |
| Icqueta | Prc. | 1 | 4 | 3 | 7 |
| Jamiralla | Mr. | 6 | 6 | - | 6 |
| Kilómetro 95 | Pa. | 1 | 1 | - | 1 |
| Molinos | Cs. | 9 | 23 | 21 | 44 |
| Narancagua | Mr. | 5 | 5 | - | 5 |
| Palma (La) | Prc. | 1 | 4 | 3 | 7 |
| Pampa Ossa | Pa. | 9 | 13 | 9 | 22 |
| Puquios | Cs. | 60 | 105 | 84 | 189 |
| Quebrada Honda | Pa. | 2 | 2 | 3 | 5 |
| Saucire | Mr. | 1 | 5 | - | 5 |
| Sora | Prc. | 1 | 3 | 2 | 5 |
| Tiñare | Prc. | 1 | 6 | 1 | 7 |
| Tocontassi | Cs. | 2 | 6 | 6 | 12 |
| Vilacollo | Cs. | 3 | 7 | 5 | 12 |
| <u>Distrito 6° : Livilcar. -</u> | | 20 | 38 | 23 | 61 |
| Achullo | Cs. | 1 | 3 | 1 | 4 |
| Ausipar | " | 1 | 1 | - | 1 |
| Humagata | " | 2 | 2 | - | 2 |
| Livilcar | " | 11 | 22 | 18 | 40 |
| Molino (El) | " | 2 | 6 | - | 6 |

| Distritos y Localidades | Cate- go- ria. | N° de Vivien- das | Número de Habitantes | | |
|------------------------------------|----------------------|-------------------------|----------------------|---------------|---------------|
| | | | Hombres | Mujeres | TOTAL |
| <u>Distr. 6°: Livilcar (Cont.)</u> | | | | | |
| Pacanquisa | Cs. | 1 | 2 | 4 | 6 |
| Potrero Grande | " | 1 | 1 | - | 1 |
| Santuario Las Peñas | " | 1 | 1 | - | 1 |
| <u>Distrito 7°: Azapa.-</u> | | 338 | 1.081 | 868 | 1.949 |
| Agua Potable | Cs. | 1 | 1 | 2 | 3 |
| Alto Ramirez | Hd. | 18 | 24 | 19 | 43 |
| Azapa | Cp. | 1 | 51 | 47 | 98 |
| Caja Colonización | Hd. | 28 | 43 | 36 | 79 |
| Cantera (La) | Cs. | 10 | 26 | 33 | 59 |
| Carbone | " | 14 | 44 | 26 | 70 |
| Casa Grande | " | 18 | 81 | 51 | 132 |
| Cerro Moreno | " | 16 | 48 | 44 | 92 |
| Chang | Prc. | 11 | 38 | 21 | 59 |
| Chile Nuevo | Hd. | 1 | 1 | - | 1 |
| Chong-Garibaldi | Cs. | 15 | 36 | 17 | 53 |
| Defilippis | Hd. | 5 | 16 | 8 | 24 |
| Fernandez | Cs. | 6 | 15 | 12 | 27 |
| Lavona | Hd. | 1 | 3 | 7 | 10 |
| Maitas (Las) | Cs. | 37 | 80 | 90 | 170 |
| Muelle Grande | Cs. | 14 | 52 | 35 | 87 |
| Neverman | " | 4 | 12 | 5 | 17 |
| Olivar Weguelin | Hd. | 23 | 58 | 53 | 111 |
| Pagos de Gomez | Cs. | 9 | 22 | 40 | 62 |
| Pago de Gomez | Prc. | 42 | 100 | 81 | 181 |
| Rivera (La) | Cs. | 20 | 52 | 46 | 98 |
| Sabona | Hd. | 7 | 14 | 1 | 15 |
| Santa Ana | Prc. | 9 | 21 | 11 | 32 |
| San Elías | Hd. | 23 | 52 | 40 | 92 |
| San Miguel | Cs. | 15 | 22 | 29 | 51 |
| Saucachi | " | 7 | 13 | 7 | 20 |
| Sobraya | Al. | 34 | 136 | 90 | 226 |
| Teniente (El) | Hd. | 18 | 18 | 10 | 28 |
| Yanulake | " | 1 | 2 | 7 | 9 |
| <u>Distrito 8°: Mercado.-</u> | | 2.113 | 5.153 | 5.291 | 10.444 |
| Arica | Cd. | 2.112 | 5.149 | 5.291 | 10.440 |
| Puerto Aéreo | Aer. | 1 | 4 | - | 4 |
| Total de la comuna | | 4.515 | 12.183 | 10.850 | 23.033 |

- .COMUNA SUBDELEGACION GENERAL LAGOS.-

Sus límites son:

Al Norte, la frontera peruana, desde el cerro del Fraile hasta la frontera boliviana.

Al Este, la frontera boliviana, desde la frontera peruana hasta el hito Angostura en el lugar de Nasahuento.

Al Sur, una línea recta, desde el hito Angostura, sobre la frontera boliviana hasta el cerro Curaguara; el camino de Choquelimpie a Alzérreca, desde el cerro Curaguara hasta la quebrada de Ayane, y la quebrada de Ayane, desde el camino de Choquelimpie a Alzérreca hasta su confluencia con el río Lluta.

Al Oeste, el río Lluta, desde su confluencia con la quebrada de Ayane hasta la confluencia de la quebrada de Caracarani con el río Azufre que lo forman; el río Azufre, desde su confluencia con la quebrada de Caracarani hasta la frontera peruana, y la frontera peruana, desde el río Azufre hasta el cerro del Fraile.

La comuna subdelegación de General Lagos, se divide en 2 distritos, a saber:

1°: General Lagos y 2°: Cosapilla.

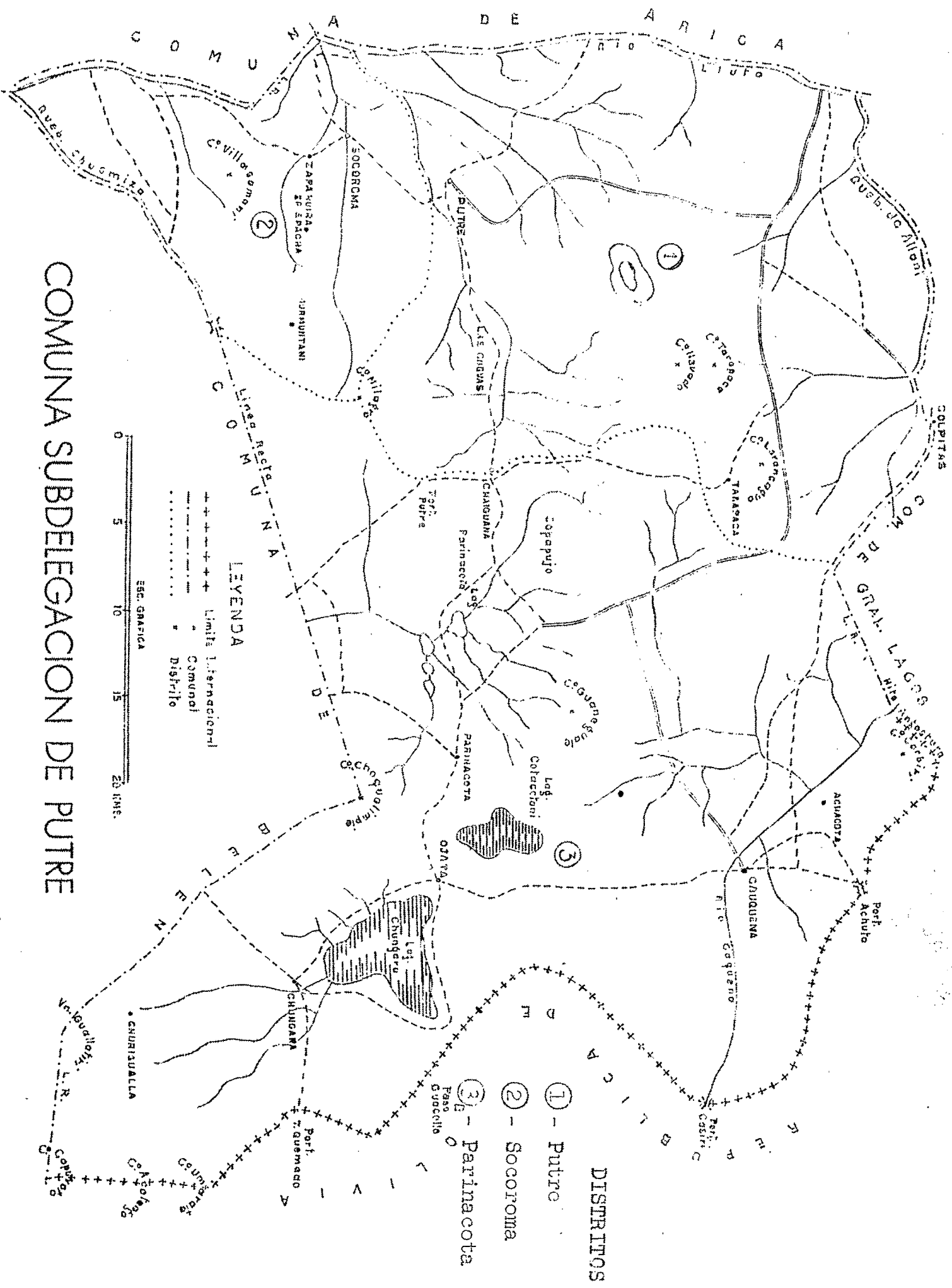

- COMUNA SUBDELEGACION GENERAL LAGOS. -

| Distritos y Localidades | Categoría | N° de Viviendas | Número de Habitantes | | |
|-----------------------------------|-----------|-----------------|----------------------|---------|-------|
| | | | Hombres | Mujeres | TOTAL |
| <u>Distrito 1°: Gral. Lagos.-</u> | | 277 | 2.111 | 820 | 2.931 |
| Aguas Calientes | Az. | 125 | 921 | 295 | 1.216 |
| Aguecalane | Fdo. | 1 | 7 | 3 | 10 |
| Achacollo | " | 1 | 7 | 5 | 12 |
| Alcérreca | Al. | 29 | 130 | 84 | 214 |
| Ancolacane | Cs. | 6 | 32 | 40 | 72 |
| Ayro Chileno | " | 6 | 33 | 39 | 72 |
| Bocatoma | " | 1 | 3 | 2 | 5 |
| Cantutane | " | 1 | 1 | 4 | 5 |
| Capilla | " | 1 | 3 | 5 | 8 |
| Caracarane | Pa. | 1 | 2 | 4 | 6 |
| Cascabillane | Cs. | 2 | 8 | 7 | 15 |
| Cauta | " | 3 | 11 | 7 | 18 |
| Codpa | Fd. | 1 | 3 | 3 | 6 |
| Challecerca | " | 2 | 9 | 6 | 15 |
| Chantacollo | Cs. | 4 | 22 | 16 | 38 |
| Chapoco | Fd. | 2 | 4 | 9 | 13 |
| Chapuma | Cs. | 1 | 8 | 8 | 16 |
| Chapuma | Fd. | 3 | 16 | 17 | 33 |
| Chejnaminani | Cs. | 1 | 4 | 8 | 12 |
| Chequenanta | " | 1 | 8 | 2 | 10 |
| Chinchillane | Fd. | 1 | 6 | 5 | 11 |
| Chisllane | Cs. | 1 | 1 | 6 | 7 |
| Churro | " | 1 | 3 | 3 | 6 |
| Departamento de Riego | Cp. | 1 | 6 | 2 | 8 |
| Elena María | Mr. | 4 | 22 | 7 | 29 |
| Hospicio | Fd. | 1 | 6 | 5 | 11 |
| Humapalca | Est. | 5 | 20 | 17 | 37 |
| Ilabe | Fd. | 1 | 2 | 2 | 4 |
| Jaralluma | Cs. | 1 | 4 | 4 | 8 |
| Kilómetro 124 | Pa. | 6 | 28 | 7 | 35 |
| Kilómetro 155 | " | 1 | 6 | 1 | 7 |
| Kilómetro 170 | Cs. | 1 | 6 | 6 | 12 |
| Ojato | " | 1 | 3 | 1 | 4 |
| Ojos de Agua | Cp. | 4 | 518 | 19 | 537 |
| Pasto Grande | Fd. | 1 | 6 | 4 | 10 |
| Patapatenes | Agd. | 1 | 4 | 4 | 8 |
| Paucana | Cs. | 1 | 2 | - | 2 |
| Peasalla | Fd. | 3 | 8 | 9 | 17 |
| Portezuelo Chapiquiña | Cp. | 2 | 19 | 3 | 22 |
| Putani | Cs. | 5 | 10 | 19 | 29 |
| Sicune | Fd. | 1 | 5 | 3 | 8 |
| Tacora | Cs. | 4 | 13 | 9 | 22 |
| Taipuhuyo | Fd. | 5 | 36 | 15 | 51 |
| Teleschuño | " | 1 | 4 | 3 | 7 |
| Títtere | " | 2 | 9 | 12 | 21 |
| Villa Industrial | Az. | 15 | 89 | 56 | 145 |
| Visluyo | Cp. | 1 | 2 | 7 | 9 |
| Visviri | Cs. | 14 | 41 | 27 | 68 |

Comuna General Lagos
(Continuación)

2

| Distritos y Localidades | Categoría | Nº de Vivien- das | Número de Habitantes | | |
|--------------------------|-----------|----------------------|----------------------|---------|-------|
| | | | Hombres | Mujeres | TOTAL |
| Distrito 2º: Cosapilla.- | | 68 | 177 | 191 | 368 |
| Aucopujo | Cs. | 3 | 10 | 10 | 20 |
| Bacolla | " | 7 | 20 | 17 | 37 |
| Camaña | Fd. | 3 | 9 | 10 | 19 |
| Cancallane | Cs. | 5 | 9 | 13 | 22 |
| Castilluhunaa | Fd. | 1 | 5 | 3 | 8 |
| Catane | " | 1 | 1 | 1 | 2 |
| Copatanca | " | 4 | 5 | 9 | 14 |
| Cosapilla | Cs. | 6 | 14 | 22 | 36 |
| Cruz Vilque | Fd. | 2 | 4 | 5 | 9 |
| Challipiña | " | 1 | 7 | 1 | 8 |
| Challuma | " | 1 | 2 | 5 | 7 |
| Chapacalla | " | 3 | 5 | 9 | 14 |
| Huallancallane | " | 4 | 13 | 12 | 25 |
| Humaquilca | " | 6 | 10 | 16 | 26 |
| Iquilla | " | 1 | 5 | 5 | 10 |
| Lavacolla | " | 1 | 5 | 6 | 11 |
| Lequeta | " | 1 | 1 | 2 | 3 |
| Limarí | " | 3 | 11 | 7 | 18 |
| Mareanaza | " | 1 | 1 | 3 | 4 |
| Ornuta | " | 1 | 3 | 3 | 6 |
| Pocollo | " | 1 | 1 | 1 | 2 |
| Pucara | " | 3 | 10 | 7 | 17 |
| Queñuachura | " | 1 | 3 | 2 | 5 |
| Quiglluta | " | 5 | 16 | 13 | 29 |
| Quinsapujo | " | 1 | 1 | 1 | 2 |
| Uzclulualla | " | 2 | 6 | 8 | 14 |
| Total de la Comuna..... | | 345 | 2.288 | 1.011 | 3.299 |



COMUNA SUBDELEGACION DE PUTRE

DISTRITOS

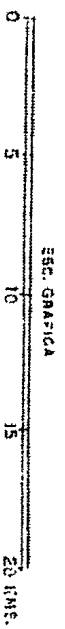
① - Putre

② - Socoroma

③ - Parinacota

LEYENDA

- +++ Limites Internacionales
- Municipales
- Distritos
- Rio



-.COMUNA SUBDELEGACION PUTRE.-

Sus límites son:

Al Norte, la quebrada de Ayane, desde su confluencia con el río Lluta hasta el camino de Alzérreca a Choquelimpie; el camino de Alzérreca a Choquelimpie, desde la quebrada de Ayane hasta el cerro Curaguara, y una línea recta, desde el cerro Curaguara hasta el hito Angostura, sobre la frontera boliviana.

Al Este, la frontera boliviana, desde el hito Angostura hasta el cerro Capurata.

Al Sur, una línea recta, desde el cerro Capurata sobre la frontera boliviana hasta el Nevado de Guallatiri; la línea de cumbres que limita por el sur la hoya del lago Chungará, desde el nevado de Guallatiri hasta el cerro Choquelimpie; una línea recta, desde el cerro Choquelimpie hasta el portezuelo de Chapiquiña y la quebrada de Chusmisa, desde su origen en el portezuelo de Chapiquiña hasta su confluencia con el río Seco.

Al Oeste, el río Seco, desde su confluencia con la quebrada de Chusmisa hasta su origen en el portezuelo de Socoroma; una línea recta, desde el portezuelo de Socoroma hasta la confluencia del río Lluta con la quebrada de Socoroma, y el río Lluta, desde su confluencia con la quebrada de Socoroma hasta su confluencia con la quebrada de Ayane.

La comuna subdelegación de Putre se divide en 3 distritos, a saber:

1°: Putre, 2°: Socoroma, y 3°: Parinacota.

- .COMUNA SUBDELEGACION PUTRE.-

| Localidades y Distritos | Cate goría | N° de Vivien das | Número de Habitantes | | |
|----------------------------------|---------------|------------------------|----------------------|---------|-------|
| | | | Hombres | Mujeres | TOTAL |
| <u>Distrito 1°: Putre.-</u> | | 139 | 374 | 320 | 694 |
| Franconi | Fd. | 1 | 3 | 3 | 6 |
| Huayles | Mr. | 2 | 14 | 5 | 19 |
| Hulina | Fd. | 2 | 4 | 9 | 13 |
| Navidad | Mr. | 9 | 28 | 16 | 44 |
| Putre | Al. | 104 | 274 | 262 | 536 |
| Tahupaca | Az. | 21 | 51 | 25 | 76 |
| <u>Distrito 2°: Socoroma.-</u> | | 85 | 153 | 182 | 335 |
| Epispacha | Cs. | 9 | 15 | 21 | 36 |
| Mormuntoni | " | 7 | 13 | 16 | 29 |
| Socoroma | Al. | 64 | 114 | 134 | 248 |
| Zapahuira | Cs. | 5 | 11 | 11 | 22 |
| <u>Distrito 3°: Parinacota.-</u> | | 65 | 157 | 192 | 349 |
| Achacure Ancovinto | Cs. | 1 | 5 | 2 | 7 |
| Acharrancho | " | 1 | 3 | 6 | 9 |
| Ancopeñane | " | 1 | 1 | 2 | 3 |
| Ancuchulpane | " | 1 | 1 | 2 | 3 |
| Angostura | " | 2 | 4 | 10 | 14 |
| Antilla | " | 1 | 5 | 4 | 9 |
| Cacune | " | 1 | 3 | 3 | 6 |
| Calvallune | " | 1 | 1 | 3 | 4 |
| Caquena | " | 2 | 4 | 2 | 6 |
| Colpa | " | 2 | 4 | 6 | 10 |
| Colpita | " | 1 | 1 | 8 | 9 |
| Cotacotani | " | 1 | 4 | 5 | 9 |
| Culiculine | " | 1 | 1 | 2 | 3 |
| Chañupalca | " | 2 | 5 | 6 | 11 |
| Charuyo | " | 1 | - | 2 | 2 |
| Chaullachacaña | " | 1 | 1 | 2 | 3 |
| Chingani | " | 1 | 2 | 10 | 12 |
| Chucuyo | " | 3 | 8 | 7 | 15 |
| Chungará | " | 4 | 9 | 11 | 20 |
| Huaila | " | 1 | 1 | 3 | 4 |
| Iscacollo | " | 1 | 4 | 2 | 6 |
| Jacharrancho | " | 1 | 5 | 4 | 9 |
| Jaillase | " | 1 | 3 | 6 | 9 |
| Japucucho | " | 1 | 3 | 1 | 4 |
| Jitinta | " | 1 | 4 | 6 | 10 |
| Lagunillas | " | 2 | 6 | 7 | 13 |
| Lipiche | " | 1 | 2 | 3 | 5 |
| Nequela | " | 1 | 4 | 3 | 7 |
| Pacharaque | " | 1 | 3 | 3 | 6 |
| Parinacota | " | 8 | 20 | 12 | 32 |

| Distritos y Localidades | Cate goría | N° de Vivien das | Número de Habitantes | | |
|---|---------------|------------------------|----------------------|---------|-------|
| | | | Hombres | Mujeres | TOTAL |
| <u>Distr. 3°: Parinacota. - (Cont.)</u> | | | | | |
| Procroco | Cs. | 1 | 4 | 1 | 5 |
| Pucuyo | " | 1 | 1 | 2 | 3 |
| Pullapullane | " | 1 | 1 | 1 | 2 |
| Queñuavienta | " | 1 | 2 | 4 | 6 |
| Rinconada Midlusire | " | 1 | 4 | 1 | 5 |
| Rosas Patas | " | 2 | 1 | 2 | 3 |
| Saluyorrancho | " | 2 | 3 | 6 | 9 |
| San Pablo | " | 1 | 2 | 6 | 8 |
| Silpasilpani | " | 1 | 1 | 5 | 6 |
| Silque Alto | " | 1 | 3 | 4 | 7 |
| Tambo Achacala | " | 1 | 3 | 3 | 6 |
| Torrencota | " | 1 | 3 | 1 | 4 |
| Tuldune | " | 1 | 5 | 2 | 7 |
| Ungallire | " | 1 | 1 | 3 | 4 |
| Uyune | " | 1 | 4 | 3 | 7 |
| Winto | " | 1 | 2 | 5 | 7 |
| Total de la comuna..... | | 289 | 684 | 694 | 1.378 |

-.COMUNA SUBDELEGACION BELEN.-

Sus límites son:

Al Norte, la quebrada Chusmisa, desde su confluencia con el río Seco hasta su origen en el portezuelo Chapiquiña; una línea recta, desde el portezuelo Chapiquiña hasta el cerro Choquelimpie; la línea de cumbres que limita por el sur la hoya del lago Chungará, desde el cerro Choquelimpie hasta el nevado Guallatiri y una línea recta, desde el nevado de Guallatiri hasta el cerro Capurata sobre la frontera boliviana.

Al Este, la frontera boliviana, desde el cerro Capurata hasta el cerro Puquintica.

Al Sur, la línea de cumbres, desde el cerro Puquintica, sobre la frontera boliviana, hasta el cerro Vizcachitambo, pasando por los cerros Arintica, Achechamayo, Castilluma, Herra-je y el portezuelo de Checa, y la línea de cumbres, desde el cerro Vizcachitambo hasta el cerro Tulapaca, pasando por el cerro Anocarire, el portezuelo Orcotunco, el cerro Orcotunco, el portezuelo y el cerro del Marqués.

Al Oeste, la línea de cumbres que limita por el poniente la hoya del río Tignamar, desde el cerro Tulapaca hasta la confluencia del río Tignamar con el río Seco, y el río Seco, desde su confluencia con el río Tignamar hasta su confluencia con la quebrada Chusmisa.

La comuna subdelegación de Belén, se divide en 3 distritos, a saber:

1°: Belén, 2°: Tignamar y 3°: Lauca.

- .COMUNA SUBDELEGACION BELEN.-

| Distritos y Localidades | Categoría | N° de Vivien das | Número de Habitantes | | |
|--------------------------------|-----------|------------------|----------------------|------------|--------------|
| | | | Hombres | Mujeres | TOTAL |
| <u>Distrito 1°: Belén.-</u> | | 147 | 350 | 333 | 683 |
| Belén | Al. | 82 | 207 | 180 | 387 |
| Supica | Cs. | 16 | 42 | 42 | 84 |
| Chañiquiña | Al. | 48 | 99 | 107 | 206 |
| Pachama | Cs. | 1 | 2 | 4 | 6 |
| <u>Distrito 2°: Tignamar.-</u> | | 62 | 166 | 171 | 337 |
| Achuma | Cs. | 1 | 1 | 3 | 4 |
| Capitana | " | 3 | 7 | 8 | 15 |
| Ocsa | " | 1 | 4 | 4 | 8 |
| Saxamar | " | 13 | 41 | 39 | 80 |
| Tignamar | Al. | 44 | 113 | 117 | 230 |
| <u>Distrito 3°: Lauca.-</u> | | 44 | 146 | 117 | 263 |
| Ancañacune | Cs. | 1 | 3 | 6 | 9 |
| Anco-ñoconi | " | 1 | 1 | 3 | 4 |
| Anco-Uta | " | 6 | 22 | 14 | 36 |
| Botijana | " | 1 | 4 | 2 | 6 |
| Churiguaylla | " | 4 | 10 | 9 | 19 |
| Diluvio | " | 1 | 4 | 4 | 8 |
| Guallatire | " | 3 | 10 | 4 | 14 |
| Japú | " | 1 | 3 | 4 | 7 |
| Lauca | " | 2 | 8 | 6 | 14 |
| Lliza | " | 5 | 17 | 9 | 26 |
| Paquira | " | 1 | 6 | 6 | 12 |
| Pisarata | " | 1 | 1 | 4 | 5 |
| Sallaviento | " | 4 | 19 | 7 | 26 |
| Tallacollo | " | 1 | 2 | 2 | 4 |
| Tungallire | " | 1 | - | 2 | 2 |
| Ungalliri | " | 5 | 18 | 18 | 36 |
| Viluyo | " | 4 | 10 | 11 | 21 |
| Visalla | " | 1 | 3 | 1 | 4 |
| Viscachani | " | 1 | 5 | 5 | 10 |
| Total de la comuna..... | | 253 | 662 | 621 | 1.283 |

-. COMUNA SUBDELEGACION CODPA.-

Sus límites son:

Al Norte, una línea recta poniente-oriente, desde el Océano Pacífico hasta el cerro Camaraca; la línea de cumbres que limita por el sur la hoya de la quebrada La Higuera, desde el cerro Camaraca hasta la línea de cumbres que limita por el poniente la hoya del río Tignamar; la línea de cumbres que limita por el poniente la hoya del río Tignamar, desde la línea de cumbres que limita por el sur la hoya de la quebrada La Higuera hasta el cerro Tulapaca; la línea de cumbres, desde el cerro Tulapaca hasta el cerro Orcotunco, pasando por el cerro y portezuelo del Marqués, y la línea de cumbres desde el cerro Orcotunco hasta el cerro Puquintica, sobre la frontera boliviana, pasando por el portezuelo Orcotunco, los cerros Anocarire y Vizcachitambo, el portezuelo de Checa y los cerros Herraje, Castilluma, Achechamayo y Arintica.

Al Este, la frontera boliviana, desde el cerro Puquintica hasta el cerro Capitán, y la línea de cumbres, desde el cerro Capitán hasta el cerro Purapurani.

Al Sur, la línea de cumbres que limita por el norte la hoya de la quebrada Camiña, desde el cerro Purapurani hasta el cerro Limpire; la línea de cumbres, desde el cerro Limpire hasta el cerro Mamuta, pasando por el cerro Guaichane; la quebrada de Pampanune, desde su origen en el cerro Mamuta hasta su desembocadura en la quebrada de Camarones; una línea recta, desde la desembocadura de la quebrada de Pampanune en la quebrada de Camarones hasta el alto de Pampanune; el borde o ceja sur de la quebrada de Camarones que da vista al valle, desde el alto de Pampanune hasta la punta de Chiza, en el kilómetro 119 del camino de Arica a Iquique, pasando por los altos de Cantijagua, Taltape Sur, Santa Rosa y Conanoxa; una línea recta de norte a sur, desde el kilómetro 119 hasta el borde o ceja sur de la quebrada de Camarones que da vista al valle, y el borde o ceja sur de la quebrada de Camarones, desde la línea recta mencionada hasta la punta Camarones sobre el Océano Pacífico.

Al Oeste, el Océano Pacífico, desde la punta Camarones hasta el paralelo del cerro Camaraca.

La comuna subdelegación de Codpa, se divide en 5 distritos, a saber:

1°: Codpa, 2°: Esquiña, 3°: Caritaya, 4°: Camarones, y 5°: Chaca.

-.COMUNA SUBDELEGACION CODPA.-

| Distritos y Localidades | Cate goria | N° de Vivien das | Número de Habitantes | | |
|-------------------------------|---------------|------------------------|----------------------|---------|-------|
| | | | Hombres | Mujeres | TOTAL |
| <u>Distrito 1°: Codpa.-</u> | | 132 | 361 | 316 | 677 |
| Amazaca | Cs. | 3 | 6 | 7 | 13 |
| Amazaca Chico | Prc. | 1 | 3 | 1 | 4 |
| Cachi-Cachi | " | 1 | 6 | 5 | 11 |
| Calamuza | " | 1 | 5 | 3 | 8 |
| Carijaya | " | 2 | 7 | 5 | 12 |
| Casicarco | Cs. | 1 | 2 | 5 | 7 |
| Cerro Blanco | " | 9 | 27 | 24 | 51 |
| Cobija | " | 5 | 24 | 18 | 42 |
| Codpa | " | 26 | 67 | 64 | 131 |
| Cutinata | Prc. | 1 | 3 | 2 | 5 |
| Chitita | Cs. | 15 | 29 | 28 | 57 |
| Chocaya | Prc. | 1 | 3 | 4 | 7 |
| Falca (La) | " | 1 | 7 | 3 | 10 |
| Guañacahua | Cs. | 12 | 29 | 31 | 60 |
| Guatanave | " | 11 | 25 | 18 | 43 |
| Inqueta | " | 1 | 3 | 1 | 4 |
| Izajuna | Prc. | 1 | 2 | 4 | 6 |
| Ladera (La) | " | 1 | 3 | 2 | 5 |
| Liquina | Cs. | 1 | 2 | 1 | 3 |
| Mal Paso | " | 1 | 1 | 2 | 3 |
| Mal Paso | Prc. | 2 | 1 | - | 1 |
| Marquisabe | " | 1 | 2 | 5 | 7 |
| Marquisabe | Cs. | 8 | 27 | 16 | 43 |
| Negro Lata | Prc. | 1 | 3 | 5 | 8 |
| Ofragía | Cs. | 4 | 12 | 11 | 23 |
| Pacayane | Prc. | 1 | 5 | 3 | 8 |
| Palca | Cs. | 1 | 3 | 1 | 4 |
| Poroma | " | 3 | 3 | 5 | 8 |
| Poroma | Prc. | 1 | 2 | 1 | 3 |
| Santa Elena | " | 1 | 6 | 1 | 7 |
| Tapial (El) | " | 1 | 7 | 4 | 11 |
| Timar | Cs. | 10 | 28 | 24 | 52 |
| Tulapalca | " | 1 | 1 | 3 | 4 |
| Unirpa | " | 1 | 4 | 4 | 8 |
| Vilcane | " | 1 | 3 | 5 | 8 |
| <u>Distrito 2°: Esquiña.-</u> | | 32 | 98 | 92 | 190 |
| Ayco | Cs. | 2 | 8 | 7 | 15 |
| Esquiña | " | 22 | 61 | 57 | 118 |
| Izuca | Prc. | 1 | 3 | 5 | 8 |
| Saguara | Cs. | 3 | 3 | 6 | 9 |
| Santana-Sucuna | " | 1 | 5 | 4 | 9 |
| Sucuna Izipilliza | " | 3 | 18 | 13 | 31 |

| Distritos y Localidades | Cate- goría | N° de Vivien das | Número de Habitantes | | |
|---------------------------------|----------------|------------------------|----------------------|---------|--------|
| | | | Hombres | Mujeres | TOTAL |
| <u>Distrito 3°: Caritaya.-</u> | | 37 | 76 | 100 | 176 |
| Ajatama | Cs. | 3 | 8 | 8 | 16 |
| Caritaya | Ca. | 1 | 3 | - | 3 |
| Caritaya (Tranque) | Cs. | 2 | 3 | 3 | 6 |
| Chilacaya | Ca. | 1 | 3 | - | 3 |
| Huarmire | Cs. | 1 | - | 2 | 2 |
| Itiza | " | 3 | 4 | 8 | 12 |
| Mullure | " | 10 | 25 | 29 | 54 |
| Palca | " | 1 | 2 | 4 | 6 |
| Palcohaila | " | 5 | 12 | 15 | 27 |
| Sora-Sora | " | 4 | 4 | 13 | 17 |
| Surire | " | 3 | 4 | 5 | 9 |
| Taruguire | " | 2 | 5 | 7 | 12 |
| Visure | " | 1 | 3 | 6 | 9 |
| <u>Distrito 4°: Camarones.-</u> | | 37 | 136 | 69 | 205 |
| Cachiza | Cs. | 2 | 11 | 8 | 19 |
| Camarones | Ca. | 1 | 5 | 1 | 6 |
| Camrones (Colonia Agrícola) | Fd. | 12 | 52 | 27 | 79 |
| Catinjagua | Cs. | 3 | 13 | 7 | 20 |
| Colonia Agrícola Cuya | Fd. | 6 | 20 | - | 20 |
| Conanoxa | Cs. | 1 | 1 | 4 | 5 |
| Cuya | Ca. | 1 | 4 | - | 4 |
| Chupicilcar | Cs. | 3 | 6 | 3 | 9 |
| Huancarane | " | 4 | 13 | 8 | 21 |
| Pachica | " | 3 | 9 | 10 | 19 |
| Pampanuni | " | 1 | 2 | 1 | 3 |
| <u>Distrito 5°: Chaca.-</u> | | 15 | 42 | 24 | 66 |
| Chaca | Ca. | 1 | 6 | - | 6 |
| Chaca | Cs. | 14 | 36 | 24 | 60 |
| Total de la comuna..... | | 253 | 713 | 601 | 1.314 |
| Total Depto. de Arica..... | | 5.655 | 16530 | 13.777 | 30.307 |

- DEPARTAMENTO DE PISAGUA -

Sus límites son:

Al Norte, el borde o ceja sur de la quebrada de Camarones, desde la punta Camarones, sobre el Océano Pacífico, hasta una línea recta de sur a norte, desde dicho borde o ceja que da vista al valle de Camarones hasta la punta de Chiza, en el kilómetro 119 del camino de Iquique a Arica; dicha línea recta, desde el borde o ceja sur de la quebrada de Camarones hasta el kilómetro 119; el borde o ceja sur de la quebrada de Camarones que da vista al valle, desde la punta de Chiza, en el kilómetro 119 del camino de Iquique a Arica hasta el Alto de Pampanune, pasando por los Altos de Conanoxa, Santa Rosa, Taltape Sur y Cantijagua; una línea recta, desde el Alto de Pampanune hasta la desembocadura de la quebrada de Pampanune en la quebrada de Camarones; la quebrada de Pampanune, desde su desembocadura en la quebrada de Camarones hasta su origen en el cerro Mamuta; la línea de cumbres, desde el cerro Mamuta hasta el cerro Limpire pasando por el cerro Guaichane; la línea de cumbres que limita por el norte la hoya de la quebrada Camiña, desde el cerro Limpire hasta el cerro Purapurani, y la línea de cumbres, desde el cerro Purapurani hasta el cerro Capitán sobre la frontera boliviana.

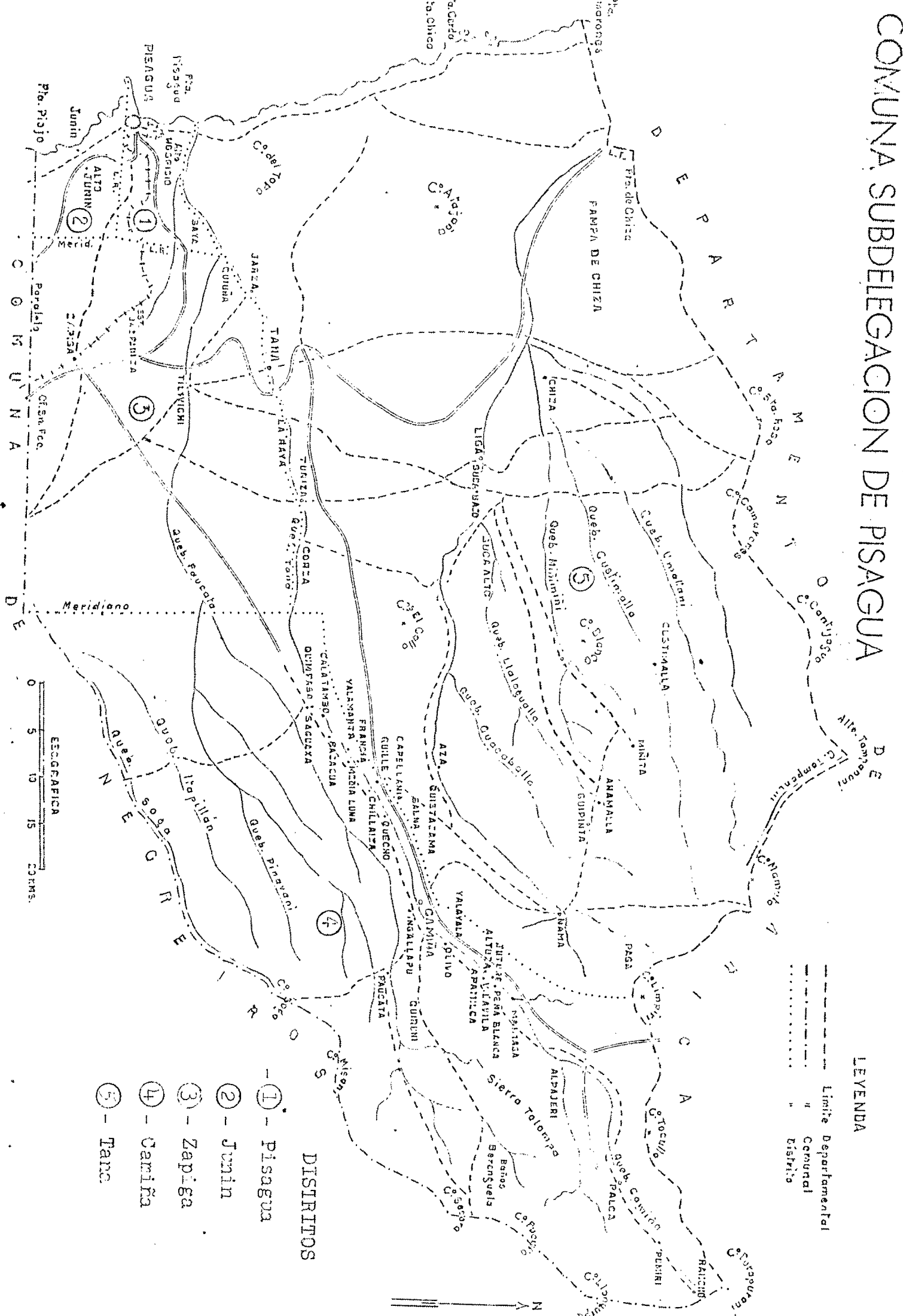
Al Este, la frontera boliviana, desde el cerro Capitán hasta el borde norte del salar de Coipasa.

Al Sur, el borde norte del salar de Coipasa, desde la frontera boliviana hasta la desembocadura de la quebrada de Cariquima; la línea de cumbres que limita por el norte y oeste la hoya de la quebrada de Cariquima, desde su desembocadura en el salar de Coipasa hasta la línea de cumbres que limita por el este la hoya de la quebrada de Aroma; la línea de cumbres que limita por el este y por el sur la hoya de la quebrada de Aroma, aguas arriba de su confluencia con la quebrada de Sotoca, desde la línea de cumbres que limita por el oeste la hoya de la quebrada de Cariquima hasta la confluencia de la quebrada de Aroma con la quebrada de Sotoca; el borde sur del cauce y sembríos de la quebrada de Aroma, desde su confluencia con la quebrada de Sotoca hasta el sembrío de Curaña, el cual queda comprendido en el departamento; una línea recta, desde el extremo suroeste del sembrío de Curaña hasta el lindero norte de la oficina salitrera Tres Marías, y una línea recta, desde el lindero norte de la oficina salitrera Tres Marías hasta la punta Rabo de Ballena a 2 kilómetros próximamente al norte de Caleta Buena, sobre el Océano Pacífico.

Al Oeste, el Océano Pacífico, desde la punta Rabo de Ballena hasta la punta Camarones.

La cabecera del departamento de Pisagua es la ciudad de su título.

COMUNA SUBDELEGACION DE PISAGUA



LEYES

- DISTRITOS**
- ① - Pisagua
 - ② - Junín
 - ③ - Zapiga
 - ④ - Carifña
 - ⑤ - Tarma

- . COMUNA SUBDELEGACION PISAGUA . -

Sus límites son:

Al Norte, el borde o ceja sur de la quebrada de Camarones, desde la punta Camarones, sobre el Océano Pacífico hasta una línea recta de sur a norte desde dicho borde o ceja que da vista al valle de Camarones hasta la punta de Chiza en el kilómetro 119 del camino de Iquique a Arica; dicha línea recta, desde el borde o ceja sur de la quebrada de Camarones hasta el kilómetro 119; el borde o ceja sur de la quebrada de Camarones que da vista al valle, desde la punta de Chiza, en el kilómetro 119 del camino de Iquique a Arica hasta el Alto de Pampanune, pasando por los Altos de Conanoxa, Santa Rosa, Taltape Sur y Cantijagua; una línea recta, desde el Alto de Pampanune hasta la desembocadura de la quebrada de Pampanune en la quebrada de Camarones; la quebrada de Pampanune, desde su desembocadura en la quebrada de Camarones hasta su origen en el cerro Mamuta; la línea de cumbres, desde el cerro Mamuta hasta el cerro Limpire, pasando por el cerro Guaichane, y la línea de cumbres que limita por el norte la hoya de la quebrada Camiña, desde el cerro Limpire hasta el cerro Purapurani.

Al Este, la línea de cumbres, desde el cerro Purapurani hasta el cerro Guariplaza, pasando por el cerro Llanquipa.

Al Sur, la línea de cumbres que limita por el norte la hoya de la quebrada de Aroma, desde el cerro Guariplaza hasta el origen de la quebrada de Soga; el borde norte de la quebrada de Soga, desde su origen hasta el paralelo astronómico del lindero norte de la oficina salitrera San Francisco, y el paralelo astronómico del lindero norte de la oficina salitrera San Francisco, desde la quebrada de Soga hasta el Océano Pacífico.

Al Oeste, el Océano Pacífico, desde el paralelo astronómico del lindero norte de la oficina salitrera San Francisco hasta la punta Camarones.

La comuna subdelegación de Pisagua, se divide en 5 distritos, a saber:

1°: Pisagua, 2°: Junín, 3°: Zapiga, 4°: Camiña
y 5°: Tana.

COMUNA SUBDELEGACION PISAGUA

| Distritos y Localidades | Cate- goría | N° de Vivien- das | Número de Habitantes | | |
|------------------------------|----------------|-------------------------|----------------------|---------|-------|
| | | | Hombres | Mujeres | TOTAL |
| <u>Distrito 1°: Pisagua.</u> | | 73 | 140 | 108 | 248 |
| Alto Hospicio | Cp. | 1 | 4 | - | 4 |
| Cuesta Arenal | " | 1 | 2 | 1 | 3 |
| Pisagua | Cd. | 71 | 134 | 107 | 241 |
| <u>Distrito 2°: Junín.</u> | | | Sin Habitantes | | |
| Alto Junín | Cs. | - | - | - | - |
| Caleta Junín | " | - | - | - | - |
| Cumbres | " | - | - | - | - |
| Junín | " | - | - | - | - |
| Pozos | Est. | - | - | - | - |
| <u>Distrito 3°: Zapiga.</u> | | 46 | 98 | 56 | 154 |
| Dolores | Est. | 2 | 2 | 1 | 3 |
| Jazpampa | Cp. | 2 | 3 | 1 | 4 |
| Quiuña Alto | Prc. | 2 | 6 | 7 | 13 |
| Quiuña Bajo | " | 1 | 6 | - | 6 |
| San Antonio | Cp. | 2 | 11 | 1 | 12 |
| Tiliviche | Cs. | 5 | 14 | 5 | 19 |
| Zapiga | " | 32 | 56 | 41 | 97 |
| <u>Distrito 4°: Camiña.</u> | | 218 | 649 | 533 | 1.182 |
| Altuzá | Cs. | 4 | 9 | 7 | 16 |
| Apamilca | " | 4 | 9 | 12 | 21 |
| Berenguela | " | 1 | 7 | 5 | 12 |
| Cabrane | " | 2 | 14 | 5 | 19 |
| Calatambo | " | 4 | 16 | 3 | 19 |
| Camiña | Ald. | 60 | 188 | 166 | 354 |
| Chapiquilta | Cs. | 34 | 75 | 72 | 147 |
| Chillaiza | " | 6 | 23 | 17 | 40 |
| Compe | " | 8 | 23 | 20 | 43 |
| Cuisama | Ald. | 17 | 47 | 39 | 86 |
| Espitiga | Cs. | 4 | 7 | 10 | 17 |
| Francia | " | 4 | 17 | 7 | 24 |
| Guajacía | " | 4 | 16 | 10 | 26 |
| Jasjara | " | 3 | 6 | 9 | 15 |
| Laupara | " | 1 | 3 | 3 | 6 |
| Moquella | " | 19 | 46 | 44 | 90 |
| Olivos | " | 3 | 10 | 8 | 18 |
| Pacagua | " | 3 | 11 | 8 | 19 |
| Paucata | " | 3 | 7 | 6 | 13 |
| Piedras Blancas | " | 3 | 11 | 9 | 20 |
| Quecho | " | 1 | 1 | 3 | 4 |
| Quistagama | " | 6 | 20 | 13 | 33 |
| Saguacza | " | 3 | 6 | 9 | 15 |
| Saiña | " | 3 | 15 | 3 | 18 |

Comuna Pisagua
(Continuación)

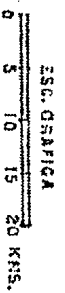
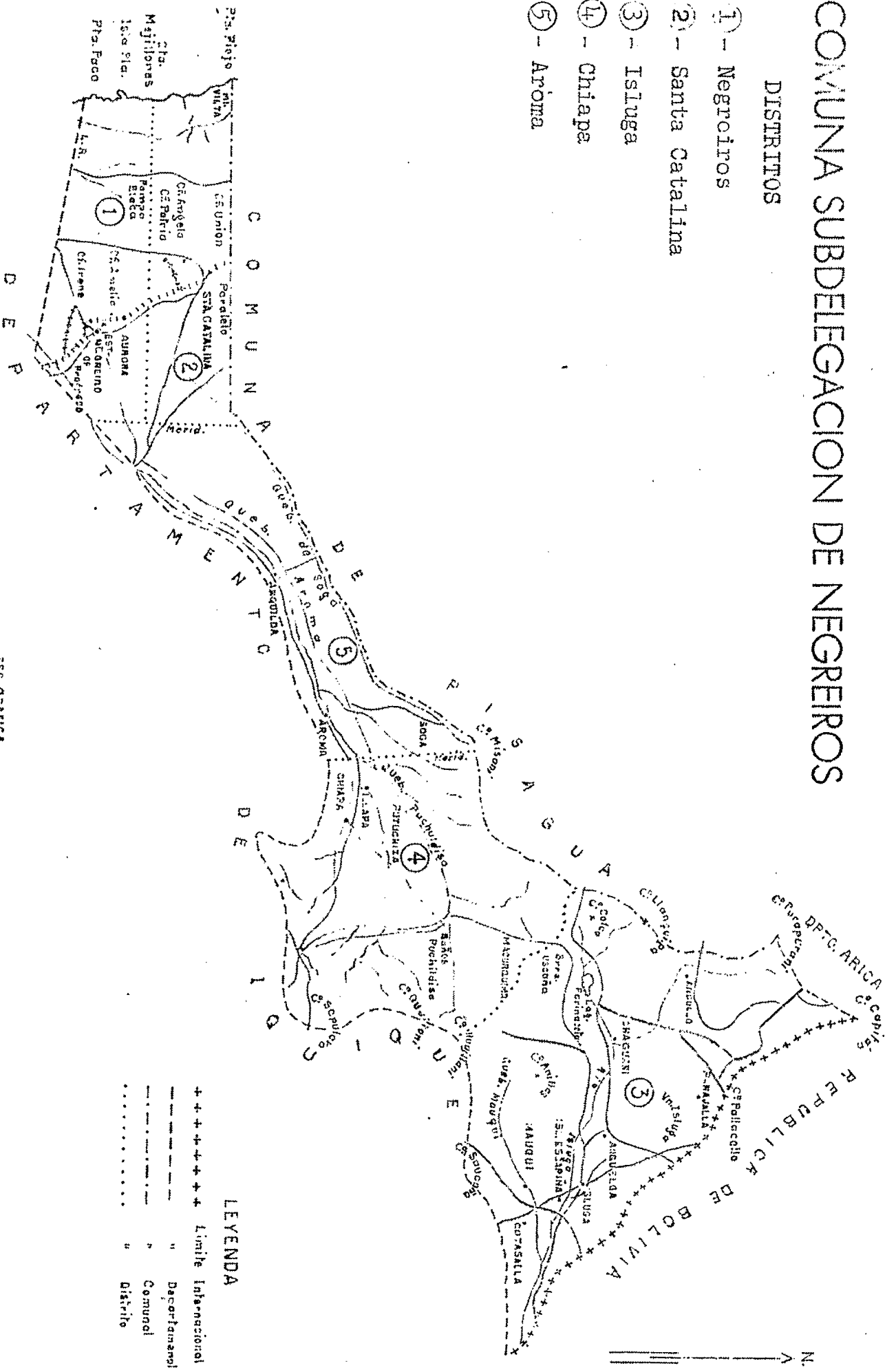
2

| Distritos y Localidades | Categoría. | N° de Viviendas | Número de Habitantes | | |
|--------------------------------------|------------|-----------------|----------------------|---------|-------|
| | | | Hombres | Mujeres | TOTAL |
| <u>Distritos 4°: Camiña. (Contin</u> | | | | | |
| Saupagua | Cs. | 7 | 11 | 14 | 25 |
| Vila-Vila | " | 1 | 3 | 3 | 6 |
| Yalamanta | " | 2 | 9 | 8 | 17 |
| Yalañusco | " | 2 | 12 | 5 | 17 |
| Yala-Yala | " | 6 | 27 | 15 | 42 |
| <u>Distrito 5°: Tana.</u> | | 53 | 134 | 104 | 238 |
| Corza | Cs. | 1 | 1 | 2 | 3 |
| Cuanalla | " | 2 | 5 | 3 | 8 |
| Cutismaya | " | 2 | 6 | 3 | 9 |
| Champaja | " | 2 | 6 | 4 | 10 |
| Chiza | " | 3 | 6 | 5 | 11 |
| Liga | " | 2 | 5 | 5 | 10 |
| Miñi-Miñi | " | 15 | 32 | 29 | 61 |
| Miñita | " | 2 | 10 | 8 | 18 |
| Nama | " | 9 | 27 | 23 | 50 |
| Suca Alto | " | 2 | 6 | 2 | 8 |
| Suca Bajo | " | 9 | 14 | 11 | 25 |
| Tana | Fd. | 2 | 8 | 1 | 9 |
| Turiza | Cs. | 2 | 8 | 8 | 16 |
| Total de la comuna..... | | 390 | 1.021 | 801 | 1.822 |

COMUNA SUBDELEGACION DE NEGREIROS

DISTRITOS

- ① - Negroiros
- ② - Santa Catalina
- ③ - Isluga
- ④ - Chiapa
- ⑤ - Aroma



LEYENDA

- +++++ Limite Internacional
- " " Departamental
- - - - - " " Comunal
- " " Distrito

- COMUNA SUBDELEGACION NEGREIROS -

Sus límites son:

Al Norte, el paralelo astronómico del lindero norte de la oficina salitrera San Francisco, desde el Océano Pacífico hasta el borde norte de la quebrada de Soga; el borde norte de la quebrada de Soga, desde el paralelo astronómico del lindero norte de la oficina salitrera San Francisco hasta su origen; la línea de cumbres que limita por el norte la hoya de la quebrada de Aroma, desde el origen de la quebrada de Soga hasta el cerro Guariplaza, y la línea de cumbres, desde el cerro Guariplaza hasta el cerro Capitán, sobre la frontera boliviana, pasando por los cerros Llanquiipa y Purapurani.

Al Este, la frontera boliviana, desde el cerro Capitán hasta el borde norte del salar de Coipasa.

Al Sur, el borde norte del salar de Coipasa, desde la frontera boliviana hasta la desembocadura de la quebrada Cariquima; la línea de cumbres que limita por el norte y oeste la hoya de la quebrada de Cariquima, desde su desembocadura en el salar de Coipasa hasta la línea de cumbres que limita por el este la hoya de la quebrada de Aroma; la línea de cumbres que limita por el este y por el sur la hoya de la quebrada de Aroma, aguas arriba de su confluencia con la quebrada de Sotoca, desde la línea de cumbres que limita por el oeste la hoya de la quebrada Cariquima hasta la confluencia de la quebrada de Aroma con la quebrada de Sotoca; el borde sur del cauce y sembríos de la quebrada de Aroma, desde su confluencia con la quebrada de Sotoca hasta el sembrío de Curaña, el cual queda comprendido en la comuna; una línea recta, desde el extremo suroeste del sembrío de Curaña hasta el lindero norte de la oficina salitrera Tres Marías, y una línea recta, desde el lindero norte de la oficina salitrera Tres Marías hasta la punta Rabo de Ballena, a dos kilómetros próximamente al norte de Caleta Buena, sobre el Océano Pacífico.

Al Oeste, el Océano Pacífico, desde la punta Rabo de Ballena hasta el paralelo astronómico del lindero norte de la oficina salitrera San Francisco.

La comuna subdelegación de Negreiros, se divide en 5 distritos, a saber:

1°: Negreiros, 2°: Santa Catalina, 3°: Isluga,
4°: Chiapa y 5°: Aroma.

-. COMUNA SUBDELEGACION NEGREIROS .-

| Distritos y Localidades | Categoría | N° de Vivien- das | Número de Habitantes | | |
|--------------------------------|-----------|----------------------|----------------------|---------|-------|
| | | | Hombres | Mujeres | TOTAL |
| <u>Distrito 1°: Negreiros.</u> | | 27 | 63 | 25 | 88 |
| Agua Santa | Str. | 9 | 25 | 8 | 33 |
| Aurora | " | 1 | 5 | 2 | 7 |
| Donkey Agua Santa | Cs. | 1 | 1 | - | 1 |
| Josefina | Str. | 5 | 16 | 4 | 20 |
| Negreiros | Cs. | 11 | 16 | 11 | 27 |
| <u>Distrito 2°: Catalina.</u> | | 119 | 205 | 86 | 291 |
| Aguada | Est. | 1 | 3 | 1 | 4 |
| Aguada | Str. | 105 | 167 | 77 | 244 |
| Angela | " | 1 | 2 | - | 2 |
| Asturias | " | 1 | 1 | 1 | 2 |
| Camifia | " | 1 | 1 | - | 1 |
| Catalina | Cs. | 5 | 7 | 5 | 12 |
| Donque Aguada | " | 1 | 3 | 2 | 5 |
| Donque Asturias | " | 1 | 4 | - | 4 |
| Patria (La) | Str. | 1 | 2 | - | 2 |
| San Francisco | " | 1 | 1 | - | 1 |
| Vilta | Mr. | 1 | 14 | - | 14 |
| <u>Distrito 3°: Isluga.</u> | | 126 | 315 | 289 | 604 |
| Achenta | Cs. | 5 | 9 | 12 | 21 |
| Alsure | " | 1 | 2 | 2 | 4 |
| Ancuyo | " | 2 | 5 | 5 | 10 |
| Aravilla | " | 5 | 10 | 9 | 19 |
| Cachehuano | " | 3 | 9 | 7 | 16 |
| Caraguano | " | 11 | 27 | 28 | 55 |
| Carpas | " | 8 | 20 | 21 | 41 |
| Citane | " | 14 | 38 | 30 | 68 |
| Colchane | " | 5 | 8 | 11 | 19 |
| Cotasaya | " | 11 | 30 | 19 | 49 |
| Culico | " | 1 | 2 | 4 | 6 |
| Chanapampa | " | 3 | 13 | 12 | 25 |
| Chapicollo | " | 4 | 18 | 10 | 28 |
| Chinchillane | " | 1 | 1 | 1 | 2 |
| Enquelga | " | 14 | 39 | 41 | 80 |
| Escapiña | " | 11 | 27 | 33 | 60 |
| Isluga | " | 8 | 21 | 21 | 42 |
| Mancocapac | Az. | 8 | 8 | - | 8 |
| Mauque | Cs. | 1 | 4 | 4 | 8 |
| Oscana | " | 1 | 9 | 6 | 15 |
| Parajaya | " | 3 | 3 | - | 3 |
| Pisiga | " | 4 | 8 | 9 | 17 |
| Taipicollo | " | 2 | 4 | 4 | 8 |

| Distritos y Localidades. | Catego- ría. | N° de Vivien- das. | Número de Habitantes. | | |
|-----------------------------|-----------------|--------------------------|-----------------------|---------|--------|
| | | | Hombres | Mujeres | TOTAL |
| <u>Distrito 4°: Chiapa.</u> | | 138 | 274 | 327 | 601 |
| Carani | Cs. | 2 | 2 | 4 | 6 |
| Coltaño | " | 1 | 4 | 5 | 9 |
| Chiapa | Ald. | 79 | 172 | 201 | 373 |
| Chocoyane | " | 1 | 3 | 3 | 6 |
| Illalla | " | 4 | 12 | 13 | 25 |
| Jaiña | " | 32 | 46 | 72 | 118 |
| Jasviza | " | 1 | 1 | 2 | 3 |
| Laromocola | " | 1 | 3 | 3 | 6 |
| Mauque | " | 13 | 20 | 17 | 37 |
| Pasagua | " | 1 | 3 | 2 | 5 |
| Putuchiza | Cs. | 1 | 1 | 2 | 3 |
| Quiñiza | " | 1 | 3 | 1 | 4 |
| Sipa | Prc. | 1 | 4 | 2 | 6 |
| <u>Distrito 5°: Aroma.</u> | | 13 | 24 | 28 | 52 |
| Aroma | Cs. | 1 | 1 | 1 | 2 |
| Soga | " | 9 | 17 | 21 | 38 |
| Sonana | " | 3 | 6 | 6 | 12 |
| Total de la comuna..... | | 423 | 881 | 755 | 1.636 |
| TOTAL DEPTO. PISAGUA..... | | 813 | 1.902 | 1.556 | 3.458. |

- DEPARTAMENTO IQUIQUE. -

Sus límites son:

Al Norte, una línea recta, desde la punta Rabo de Ballena a dos kilómetros próximamente al norte de Caleta Buena, sobre el Océano Pacífico hasta el lindero norte de la oficina salitrera Tres Marías; una línea recta, desde el lindero norte de la oficina salitrera Tres Marías hasta el extremo suroeste del sembrío de Curaña; el borde sur del cauce y sembríos de la quebrada de Aroma, desde el sembrío de Curaña hasta la confluencia de la quebrada de Aroma con la quebrada de Sotoca; la línea de cumbres que limita por el sur y por el este la hoya de la quebrada de Aroma, aguas arriba de su confluencia con la quebrada de Sotoca, desde dicha confluencia hasta la línea de cumbres que limita por el oeste la hoya de la quebrada Cariquima; la línea de cumbres que limita por el oeste y por el norte la hoya de la quebrada de Cariquima, desde la línea de cumbres que limita por el este la hoya de la quebrada de Aroma hasta la desembocadura de la quebrada Cariquima en el salar de Coipasa, y el borde norte del salar de Coipasa, desde la desembocadura de la quebrada de Cariquima hasta la frontera boliviana.

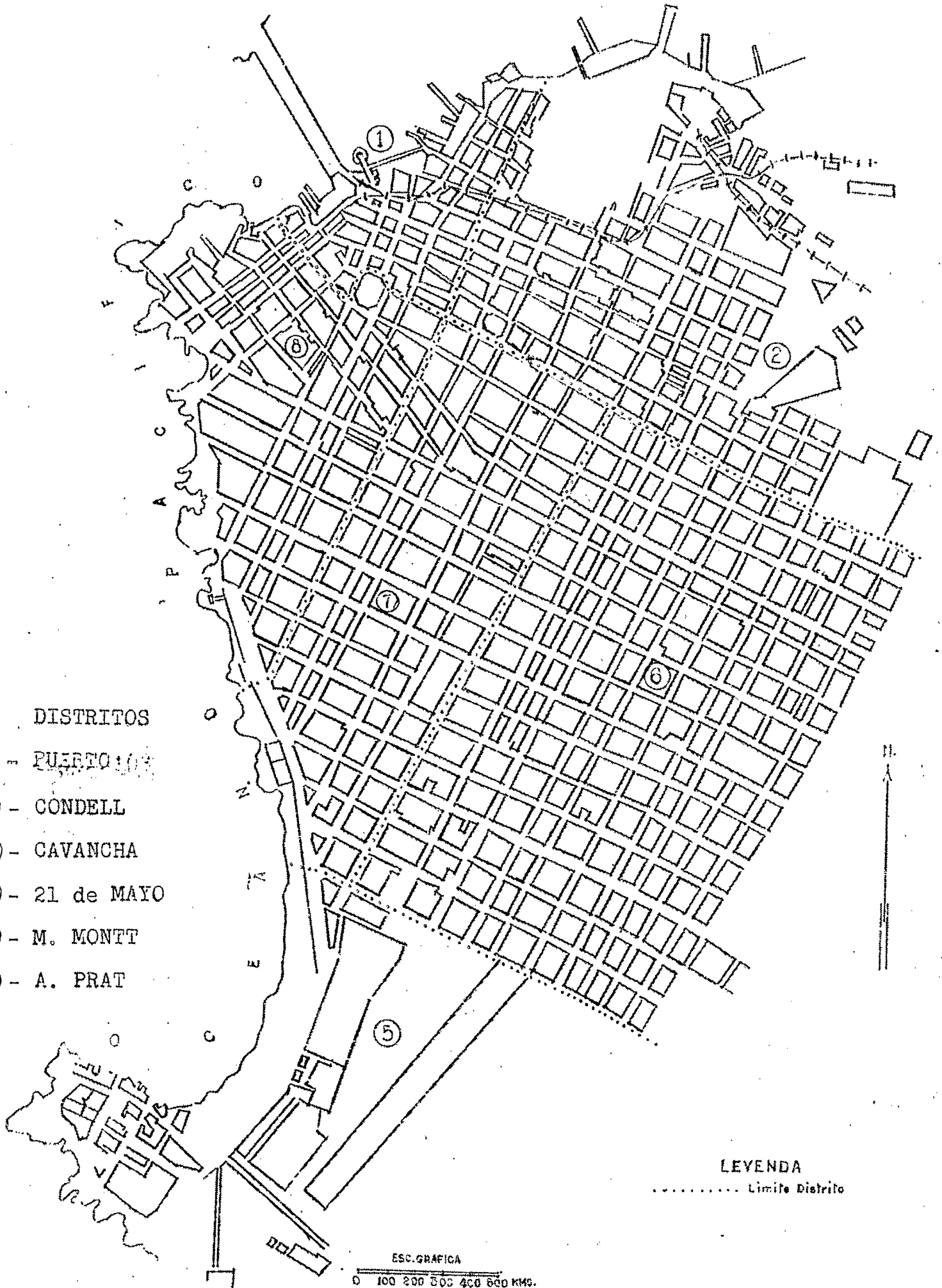
Al Este, la frontera boliviana, desde el borde norte del salar de Coipasa hasta el cerro Chutinza.

Al Sur, la línea de cumbres, desde el cerro Chutinza, sobre la frontera boliviana hasta el cerro Chusquina, pasando por el cerro Pabellón del Inca; la línea de cumbres que limita por el norte la hoya de las quebradas Yabricoyita y Guatacondo, desde el cerro Chusquina hasta el cerro Copaquire; una línea recta, desde el cerro Copaquire hasta el punto más alto de las Tetas de Copaquire; la línea de cumbres que limita por el norte y por el este la hoya de la quebrada de Maní, desde el punto más alto de las Tetas de Copaquire hasta la línea de cumbres que limita por el oeste la hoya del curso superior del río Loa; la línea de cumbres que limita por el oeste la hoya del curso superior del río Loa, desde la línea de cumbres que limita por el este la hoya de la quebrada de Maní hasta el cerro Sapunta; una línea recta, desde el cerro Sapunta hasta el cerro Yocas; una línea recta, desde el cerro Yocas hasta la cumbre denominada Cerrillos, junto al camino de Quillahua a Quehuita y demarcada con un pilar de albañilería; una línea recta, desde la cumbre denominada Cerrillos hasta el cerro llamado Cono de Hilaricos, prolongada hasta el río Loa, y el río Loa, desde su intersección con la línea recta mencionada hasta su desembocadura en el Océano Pacífico.

Al Oeste, el Océano Pacífico, desde la desembocadura del río Loa hasta la Punta Rabo de Ballena.

La cabecera del departamento de Iquique, es la ciudad de su título.

IQUIQUE (URBANO)



DISTRITOS

- ① - PUERTO MONTT
- ② - CONDELL
- ③ - CAVANCHA
- ④ - 21 de MAYO
- ⑤ - M. MONTE
- ⑥ - A. PRAT

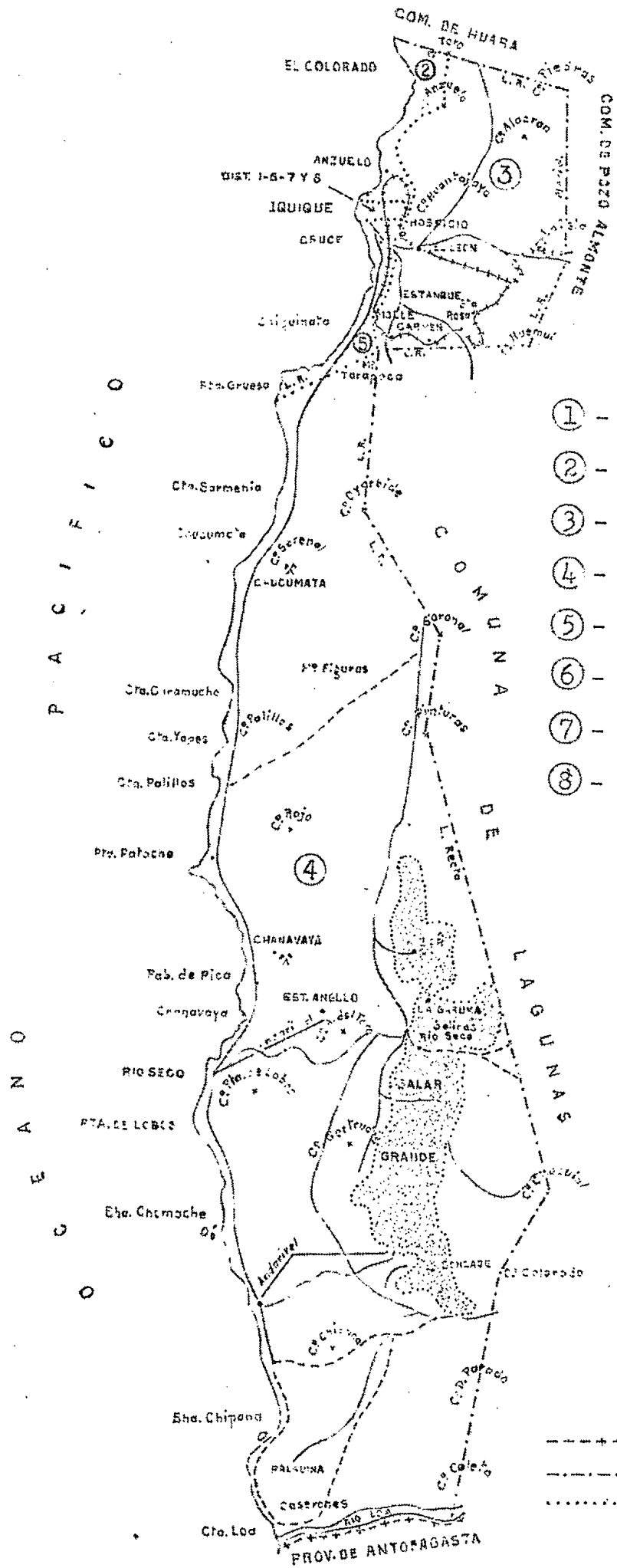
LEYENDA

..... Limite Distrito

ESC. GRAFICA

0 100 200 300 400 500 600 MTS.

COMUNA SUBDELEGACION DE IQUIQUE




DISTRITOS

- ① - Puerto
- ② - Condell
- ③ - Guantajaya
- ④ - Punta de Lobos
- ⑤ - Cavancha
- ⑥ - Veintiuno de Mayo
- ⑦ - Manuel Montt
- ⑧ - Arturo Prat.

LEYENDA

- Límite Provincial
- Comunal
- Distrito



- .COMUNA SUBDELEGACION IQUIQUE. -

Sus límites son:

Al Norte, una línea recta, desde el cerro Toro hasta el cerro Piedras, prolongada desde el Océano Pacífico hasta el meridiano astronómico del cerro La Isla.

Al Este, el meridiano astronómico del cerro La Isla, desde la línea recta que une el cerro Toro con el cerro Piedras hasta dicho cerro La Isla; una línea recta, desde el cerro La Isla hasta el cerro Huemul; una línea recta, desde el cerro Huemul hasta el cerro La Cruz de Carpas; una línea recta, desde el cerro La Cruz de Carpas hasta el morro de Tarapacá; una línea recta, desde el morro de Tarapacá hasta el cerro Oyarbide; una línea recta, desde el cerro Oyarbide hasta el cerro Soronal; una línea recta, desde el cerro Soronal hasta el cerro Pinturas; una línea recta, desde el cerro Pinturas hasta el cerro Orientación; una línea recta, desde el cerro Orientación hasta el cerro Chuculal; una línea recta, desde el cerro Chuculal hasta el cerro Colorado, y una línea recta, desde el cerro Colorado hasta el cerro Desamparado prolongada hasta el rio Loa.

Al Sur, el rio Loa, desde su intersección con la línea recta mencionada hasta su desembocadura en el Océano Pacífico.

Al Oeste, el Océano Pacífico, desde la desembocadura del rio Loa hasta la prolongación de la línea recta que une el cerro Toro con el cerro Piedras.

La comuna subdelegación de Iquique, se divide en 8 distritos, a saber:

1°: Puerto, 2°: Condell, 3°: Guantajaya,
4°: Punta de Lobos, 5°: Cavanha, 6°: Veintiuno de Mayo, 7°: Manuel Montt, y 8°: Arturo Prat.

-. COMUNA SUBDELEGACION IQUIQUE.-

| Distritos y Localidades | Cate- goría | N° de Vivien das | Número de Habitantes | | |
|--------------------------------------|----------------|------------------------|----------------------|---------|-------|
| | | | Hombres | Mujeres | TOTAL |
| <u>Distrito 1°: Puerto.-</u> | | 239 | 835 | 539 | 1.374 |
| Iquique | Cd. | 207 | 513 | 471 | 984 |
| Serrano | Is. | 23 | 212 | 62 | 274 |
| Iquique | Ba. | 9 | 110 | 6 | 116 |
| <u>Distrito 2°: Condell.-</u> | | 2.265 | 4.884 | 5.030 | 9.914 |
| Anzuelo | Cs. | 1 | 1 | - | 1 |
| Colorado (El) | " | 13 | 36 | 31 | 67 |
| Colorado | Est. | 1 | 8 | 7 | 15 |
| Chanchos (Los) | Cs. | 3 | 5 | 3 | 8 |
| Estanques (Copec) | " | 3 | 6 | - | 6 |
| Iquique | Cd. | 2.228 | 4.778 | 4.949 | 9.727 |
| Punta Negra | Cs. | 3 | 10 | 2 | 12 |
| Rinconada (La) | " | 1 | 1 | 3 | 4 |
| Siberia | " | 12 | 39 | 35 | 74 |
| <u>Distrito 3°: Huantajaya.-</u> | | 56 | 316 | 96 | 412 |
| Alto Hospicio | Cs. | 7 | 26 | 11 | 37 |
| Carmen | Pa. | 1 | 2 | 2 | 4 |
| Carpas (Las) | A. | 1 | 2 | - | 2 |
| Carpas (Las) | Cp. | 1 | 8 | - | 8 |
| Carpas (Las) | Est. | 4 | 6 | 10 | 16 |
| Condores (Los) | Aer. | 30 | 205 | 62 | 267 |
| Estanque Diez mil | A. | 1 | 2 | 3 | 5 |
| Fortuna | Mr. | 1 | 5 | - | 5 |
| Huantajaya | Cp. | 1 | 17 | - | 17 |
| Molle | Pa. | 2 | 13 | 3 | 16 |
| Rosa Amelia | Mr. | 1 | 7 | 1 | 8 |
| Santa Rosa | Est. | 1 | 1 | - | 1 |
| Santa Rosa | Mr. | 3 | 15 | 2 | 17 |
| Troya | Pa. | 1 | 1 | 2 | 3 |
| Veneciana | Mr. | 1 | 6 | - | 6 |
| <u>Distrito 4°: Punta de Lobos -</u> | | 165 | 545 | 222 | 767 |
| Angulo Huanillo | Est. | 1 | 5 | 2 | 7 |
| Caleta Chucumata | Cs. | 1 | 2 | - | 2 |
| Caleta Quintero | " | 1 | 5 | - | 5 |
| Huanillo | Al. | 68 | 159 | 79 | 238 |
| Isla | Sl. | 1 | 14 | 1 | 15 |
| Pabellón Pica | Cp. | 20 | 69 | 24 | 93 |
| Patache | Cs. | 5 | 21 | 8 | 29 |
| Patillos | " | 3 | 63 | 4 | 67 |
| Playa Huanillo | Mr. | 1 | 4 | 3 | 7 |
| Punta Lobos | Cp. | 42 | 90 | 62 | 152 |
| Salar Grande | Sl. | 3 | 35 | 6 | 41 |
| Salar Huanillo | Mr. | 6 | 49 | 6 | 55 |
| Salar Rio Seco | Cp. | 13 | 29 | 27 | 56 |

Comuna Iquique
(Continuación)

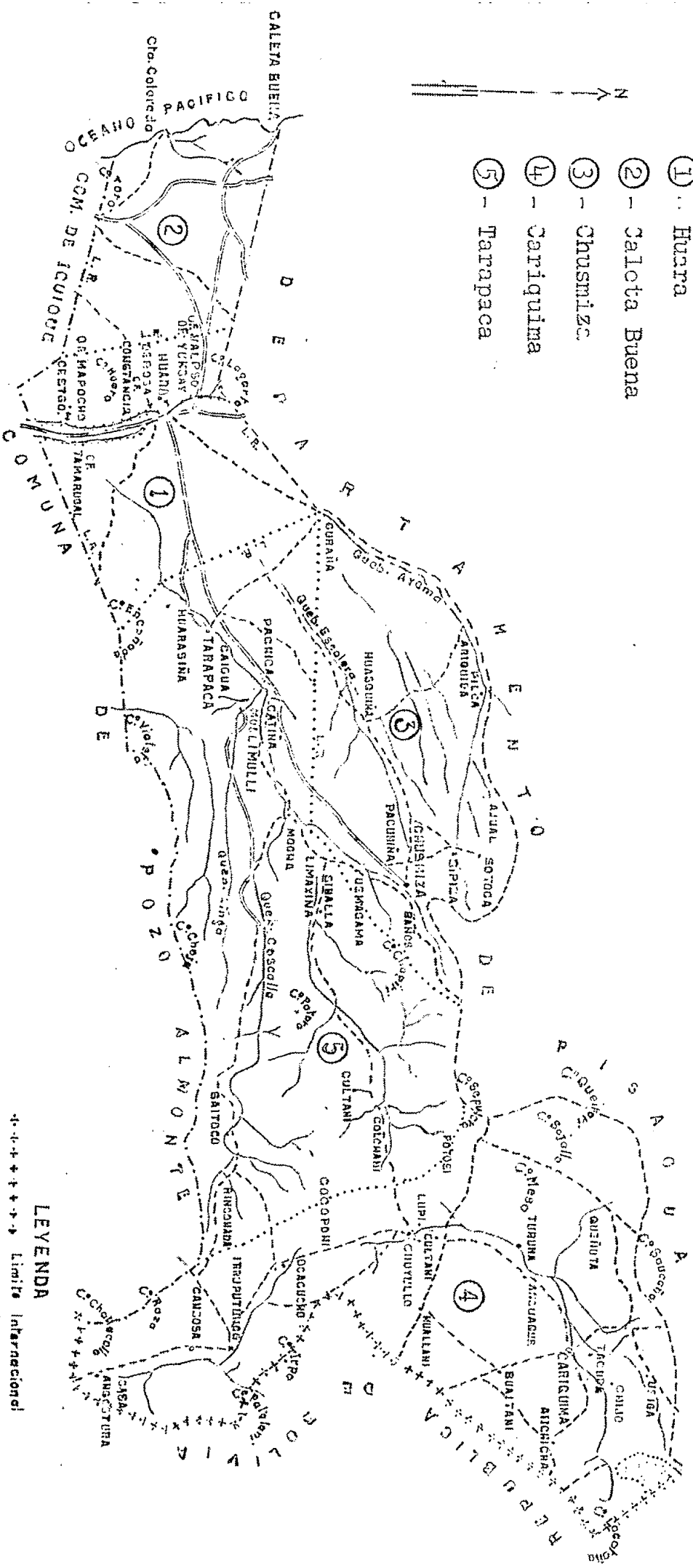

2

| Distritos y Localidades | Categoría | N° de Vivien- das | Número de Habitantes | | |
|----------------------------------|-----------|----------------------|----------------------|---------|--------|
| | | | Hombres | Mujeres | TOTAL |
| <u>Distrito 5°: Cavancho.-</u> | | 108 | 450 | 253 | 703 |
| Iquique | Cd. | 108 | 450 | 253 | 703 |
| <u>Distrito 6°: 21 de Mayo.-</u> | | 2.579 | 5.582 | 6.286 | 11.868 |
| Iquique | Cd. | 2.568 | 5.556 | 6.266 | 11.822 |
| Pueblo de Los Chanchos | Cs. | 11 | 26 | 20 | 46 |
| <u>Distrito 7°: M.Montt.-</u> | | 2.231 | 4.608 | 5.055 | 9.663 |
| Iquique | Cd. | 2.231 | 4.608 | 5.055 | 9.663 |
| <u>Distrito 8°: Prat.-</u> | | 1.226 | 3.105 | 3.012 | 6.117 |
| Iquique | Cd. | 1.226 | 3.215 | 3.018 | 6.233 |
| | | | 219 | 6 | 225 |
| Total de la comuna..... | | 8.869 | 20.435 | 20.499 | 40.934 |

COMUNA SUBDELEGACION DE HUARA

DISTRITOS

- ① - Huara
- ② - Jaloca Buena
- ③ - Chusmizc.
- ④ - Cariquima
- ⑤ - Tarapaca



LEYENDA

- - - - - Limites Internacionales
- - - - - Departamentales
- - - - - Municipales
- - - - - Distritales

ESCALA GRAFICA
0 5 10 15 KILOMETROS.

-. COMUNA SUBDELEGACION HUARA.-

Sus límites son:

Al Norte, una línea recta, desde la punta Rabo de Ballena, a dos kilómetros próximamente al norte de Caleta Buena, sobre el Océano Pacífico hasta el lindero norte de la oficina salitrera Tres Marías; una línea recta, desde el lindero norte de la oficina salitrera Tres Marías hasta el extremo suroeste del sembrío de Curaña; el borde sur del cauce y sembríos de la quebrada de Aroma, desde el sembrío de Curaña hasta la confluencia de la quebrada de Aroma con la quebrada de Sotoca; la línea de cumbres que limita por el sur y por el este la hoya de la quebrada de Aroma, aguas arriba de su confluencia con la quebrada de Sotoca, desde dicha confluencia hasta la línea de cumbres que limita por el oeste la hoya de la quebrada de Cariquima; la línea de cumbres que limita por el oeste y por el norte la hoya de la quebrada de Cariquima, desde la línea de cumbres que limita por el este la hoya de la quebrada de Aroma hasta la desembocadura de la quebrada de Cariquima en el salar de Coipasa, y el borde norte del salar de Coipasa, desde la desembocadura de la quebrada de Cariquima hasta la frontera boliviana.

Al Este, la frontera boliviana, desde el borde norte del salar de Coipasa hasta el cerro de Challacollo.

Al Sur, la línea de cumbres, desde el cerro de Challacollo hasta el cerro Lupe Grande, pasando por los cerros Paza, y Porquesa; la línea de cumbres, desde el cerro Lupe Grande hasta el cerro Violeta, pasando por los cerros Guantija o Lagunillas, Alantaya y Choja; una línea recta, desde el cerro Violeta hasta el cerro Encañada; una línea recta, desde el cerro Encañada hasta el lindero norte de la oficina salitrera General Baquedano; una línea recta, desde el lindero norte de la oficina salitrera General Baquedano hasta el cerro Piedras, y una línea recta, desde el cerro Piedras hasta el cerro Toro, prolongada hasta el Océano Pacífico.

Al Oeste, el Océano Pacífico, desde la prolongación de la línea recta que une el cerro Piedras con el cerro Toro hasta la punta Rabo de Ballena.

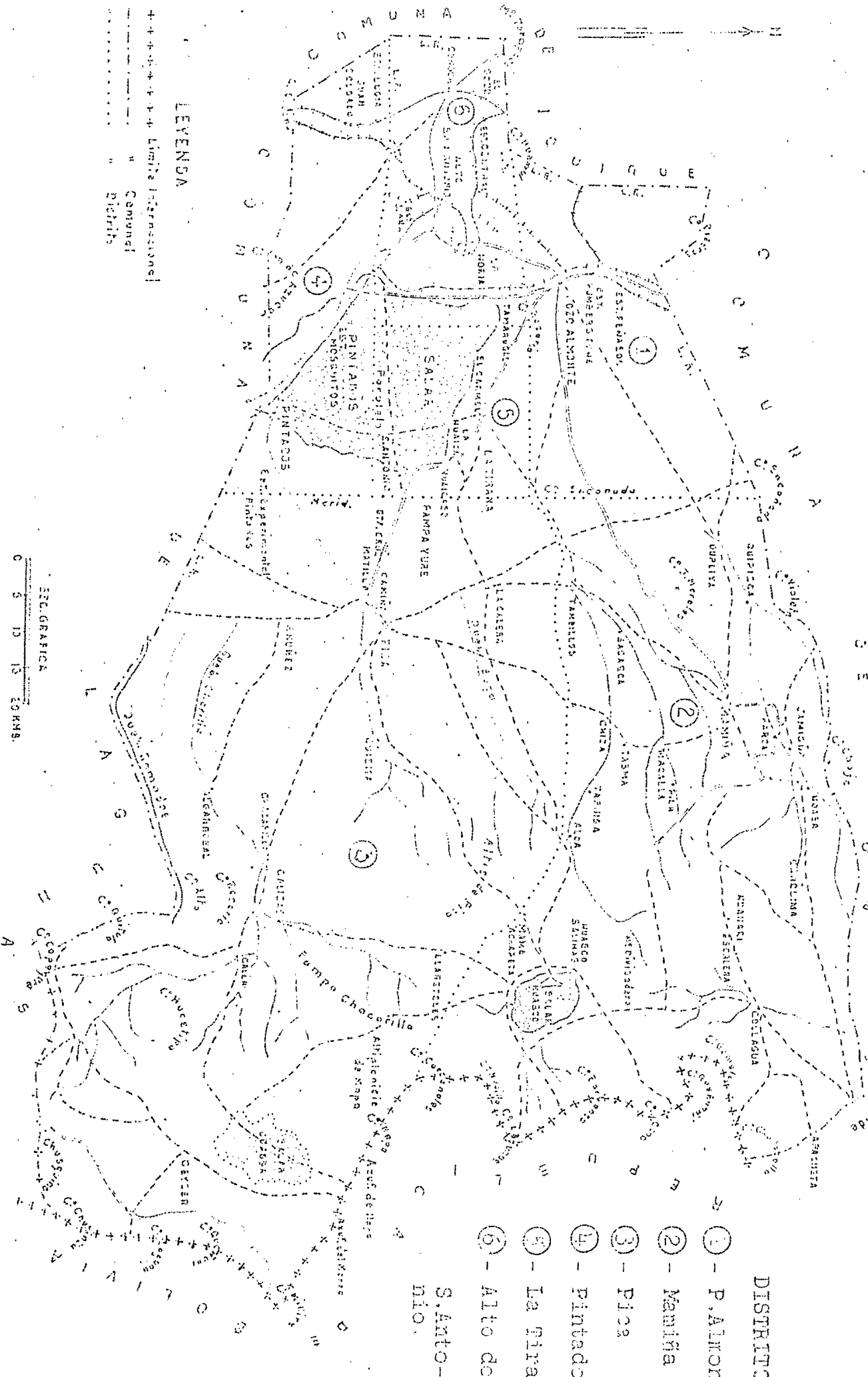
La comuna subdelegación de Huara, se divide en 5 distritos, a saber:

1°: Huara, 2°: Caleta Buena, 3°: Chusmisa,
4°: Cariquima y 5°: Tarapacá.

-. COMUNA SUBDELEGACION HUARA.-

| Distritos y Localidades | Categoría | Nº de Vivien- das | Número de Habitantes | | |
|------------------------------------|-----------|----------------------|----------------------|--------------|--------------|
| | | | Hombres | Mujeres | TOTAL |
| <u>Distrito 1º: Huara.-</u> | | 688 | 991 | 773 | 1.764 |
| Huara | Al. | 293 | 423 | 439 | 862 |
| Mapocho | Str. | 62 | 103 | 58 | 161 |
| Rosario de Huara | " | 9 | 12 | 2 | 14 |
| Santa Rosa de Huara | " | 324 | 453 | 274 | 727 |
| <u>Distrito 2º: Caleta Buena.-</u> | | Sin | Habitantes | | |
| <u>Distrito 3º: Chuzmiza.-</u> | | 108 | 256 | 257 | 513 |
| Cerro Blanco | Cs. | 2 | 7 | 7 | 14 |
| Chuzmiza | " | 24 | 61 | 39 | 100 |
| Hiquilda | " | 1 | 3 | 4 | 7 |
| Juga | " | 3 | 10 | 6 | 16 |
| Limaxiña | " | 9 | 22 | 20 | 42 |
| Sibaya | " | 21 | 65 | 69 | 134 |
| Sipiza | " | 16 | 33 | 47 | 80 |
| Sotoca | " | 28 | 41 | 54 | 95 |
| Toguaxa | " | 1 | 7 | 3 | 10 |
| Usmagama | " | 3 | 7 | 8 | 15 |
| <u>Distrito 4º: Cariquima.-</u> | | 35 | 86 | 60 | 146 |
| Cariquima | Cs. | 19 | 42 | 23 | 65 |
| Quebe | " | 2 | 5 | 6 | 11 |
| Cancosa | " | 14 | 39 | 31 | 70 |
| <u>Distrito 5º: Tarapaca.-</u> | | 224 | 466 | 422 | 888 |
| Caigua | Cs. | 7 | 17 | 12 | 29 |
| Carcra | " | 2 | 7 | 8 | 15 |
| Coscaya | " | 11 | 20 | 21 | 41 |
| Chilispaya | " | 2 | 5 | 9 | 14 |
| Huaraciña | " | 10 | 20 | 11 | 31 |
| Huasquiña | " | 10 | 13 | 17 | 30 |
| Huaviña | " | 33 | 79 | 77 | 156 |
| Icata | " | 3 | 7 | 4 | 11 |
| Laonzana | " | 18 | 35 | 35 | 70 |
| Mocha | " | 29 | 62 | 64 | 126 |
| Molino (El) | Prc. | 1 | 6 | 4 | 10 |
| Pachica | Cs. | 25 | 66 | 49 | 115 |
| Poroma | " | 26 | 47 | 55 | 102 |
| Quillahuaza | Cs. | 13 | 18 | 16 | 34 |
| San Lorenzo | Prc. | 1 | 1 | 2 | 3 |
| Santa Beatriz | Fd. | 3 | 4 | 1 | 5 |
| Tarapacá | Cs. | 28 | 52 | 37 | 89 |
| Tranque Pachica | Cp. | 2 | 7 | - | 7 |
| Total de la comuna..... | | 1.055 | 1.799 | 1.512 | 3.311 |

COMUNA SUBDELEGACION DE POZO ALMONTE



LEYENDA

+++++ Límites Intercomunales

----- Comunas

..... Districtos

ESCALA GRAFICA

0 5 10 15 20 KMS.

DISTRITOS

- ① - P. Almonte
- ② - Mamiña
- ③ - Pico
- ④ - Pintados
- ⑤ - La Pirana
- ⑥ - Alto de S. Antón

-.COMUNA SUBDELEGACION POZO ALMONTE.-

Sus límites son:

Al Norte, la línea recta que une el cerro Toro con el cerro Piedras, desde el meridiano astronómico del cerro La Isla hasta dicho cerro Piedras; una línea recta, desde el cerro Piedras hasta el lindero norte de la oficina salitrera General Baquedano; una línea recta, desde el lindero norte de la oficina salitrera General Baquedano hasta el cerro Encañada; una línea recta, desde el cerro Encañada hasta el cerro Violeta; la línea de cumbres, desde el cerro Violeta hasta el cerro Lupe Grande, pasando por los cerros Choja, Alantaya, y Guantija o Lagunillas, y la línea de cumbres, desde el cerro Lupe Grande hasta el cerro Challacollo, sobre la frontera boliviana, pasando por los cerros Porquesa y Paza.

Al Este, la frontera boliviana, desde el cerro Challacollo hasta el cerro Chutinza.

Al Sur, la línea de cumbres, desde el cerro Chutinza sobre la frontera boliviana, hasta el cerro Chusquina, pasando por el cerro Pabellón del Inca; la línea de cumbres que limita por el norte la hoya de las quebradas Yabricoyita y Guatacondo, desde el cerro Chusquina hasta el cerro Copaquire; la línea de cumbres, desde el cerro Copaquire hasta el cerro Campana, pasando por el cerro Quitata; la línea de mayor pendiente, desde el cerro Campana hasta el origen de la quebrada de Ramadas; la quebrada de Ramadas, desde su origen hasta su desembocadura en la pampa del Tamarugal; una línea recta, desde la desembocadura de la quebrada de Ramadas en la pampa del Tamarugal hasta el lindero norte de la oficina salitrera Aurrerá; una línea recta desde el lindero norte de la oficina salitrera Aurrerá hasta el cerro Pintados; una línea recta, desde el cerro Pintados hasta el cerro Pan de Azúcar; una línea recta, desde el cerro Pan de Azúcar hasta el cerro Monos; una línea recta, desde el cerro Monos hasta el cerro Mieres y una línea recta, desde el cerro Mieres hasta el cerro Soronal.

Al Oeste, una línea recta, desde el cerro Soronal, hasta el cerro Oyarbide; una línea recta, desde el cerro Oyarbide hasta el morro de Tarapacá; una línea recta, desde el morro de Tarapacá hasta el cerro La Cruz de Carpas; una línea recta, desde el cerro La Cruz de Carpas hasta el cerro Huemul; una línea recta, desde el cerro Huemul hasta el cerro La Isla, y el meridiano astronómico del cerro La Isla, desde dicho cerro hasta la línea recta que une el cerro Toro con el cerro Piedras.

La comuna subdelegación de Pozo Almonte se divide en 6 distritos, a saber:

1°: Pozo Almonte, 2°: Mamiña, 3°: Pica, 4°: Pintados, 5°: La Tirana, 6°: Alto de San Antonio.

-. COMUNA SUBDELEGACION POZO ALMONTE. -

| Distritos y Localidades | Cate goría | N° de Vivien das.- | Número de Habitantes | | |
|------------------------------------|---------------|--------------------------|----------------------|---------|--------|
| | | | Hombres | Mujeres | TOTAL |
| <u>Distrito 1°: Pozo Almonte.-</u> | | 2.527 | 6.114 | 5.423 | 11.537 |
| Cala-Cala | Cp. | 336 | 836 | 667 | 1.503 |
| Colonia Agrícola "Baquedano | Prc. | 3 | 14 | 7 | 21 |
| Donkeys del Grupo Nebraska | Cs. | 14 | 34 | 13 | 47 |
| Don Guillermo | Cp. | 280 | 693 | 553 | 1.246 |
| Humberstone | Est. | 1 | 1 | - | 1 |
| Humberstone | Str. | 625 | 1.762 | 1.667 | 3.429 |
| Keryma | " | 98 | 222 | 204 | 426 |
| Palma (La) | " | 1 | 2 | 3 | 5 |
| Palma (La) | Est. | 1 | 3 | 5 | 8 |
| Pampa Perdiz | " | 1 | 2 | - | 2 |
| Peñasol | " | 3 | 11 | 9 | 20 |
| Peña Chica | Str. | 353 | 782 | 752 | 1.534 |
| Pozo Almonte | Al. | 163 | 291 | 305 | 596 |
| San José | Cp. | 235 | 664 | 548 | 1.212 |
| Santa Laura | Str. | 361 | 793 | 687 | 1.480 |
| Sondaje Baquedano | Cp. | 2 | 4 | 3 | 7 |
| <u>Distrito 2°: Mamiña.-</u> | | 160 | 326 | 323 | 649 |
| Cayacagua | Cs. | 4 | 6 | 7 | 13 |
| Dupliza | " | 1 | 1 | - | 1 |
| Guaca | " | 2 | 5 | 8 | 13 |
| Iquinca | " | 1 | 2 | 3 | 5 |
| Jauja | Mr. | 3 | 8 | 3 | 11 |
| Maraya | Cs. | 18 | 41 | 35 | 76 |
| Mamiña | Al. | 104 | 195 | 207 | 402 |
| Noaza | Cs. | 5 | 11 | 10 | 21 |
| Parca | " | 13 | 30 | 33 | 63 |
| Quinquima | " | 1 | 1 | 1 | 2 |
| Tacma | " | 3 | 7 | 8 | 15 |
| Yabricoya | " | 1 | 5 | 1 | 6 |
| Yamíña | " | 4 | 14 | 7 | 21 |
| <u>Distrito 3°: Pica.-</u> | | 349 | 697 | 660 | 1.357 |
| Acuma | Cs. | 1 | 1 | 4 | 5 |
| Alca | " | 1 | 5 | 1 | 6 |
| Banda (La) | " | 20 | 44 | 16 | 60 |
| Calera | " | 1 | 1 | - | 1 |
| Calla | " | 1 | 2 | 2 | 4 |
| Copoza | Cp. | 1 | 58 | - | 58 |
| Huasco Lipe | Cs. | 1 | 1 | 2 | 3 |
| Matilla | Al. | 41 | 61 | 63 | 124 |
| Mezada | Cs. | 1 | 3 | 2 | 5 |
| Miraflores | " | 9 | 13 | 18 | 31 |
| Pica | Al. | 244 | 460 | 496 | 956 |
| Puquio Comiña | Fd. | 5 | 14 | 14 | 28 |
| Puquio del Carmen | Cs. | 1 | 5 | 3 | 8 |

Comuna Pozo Almonte
(Continuación)

2

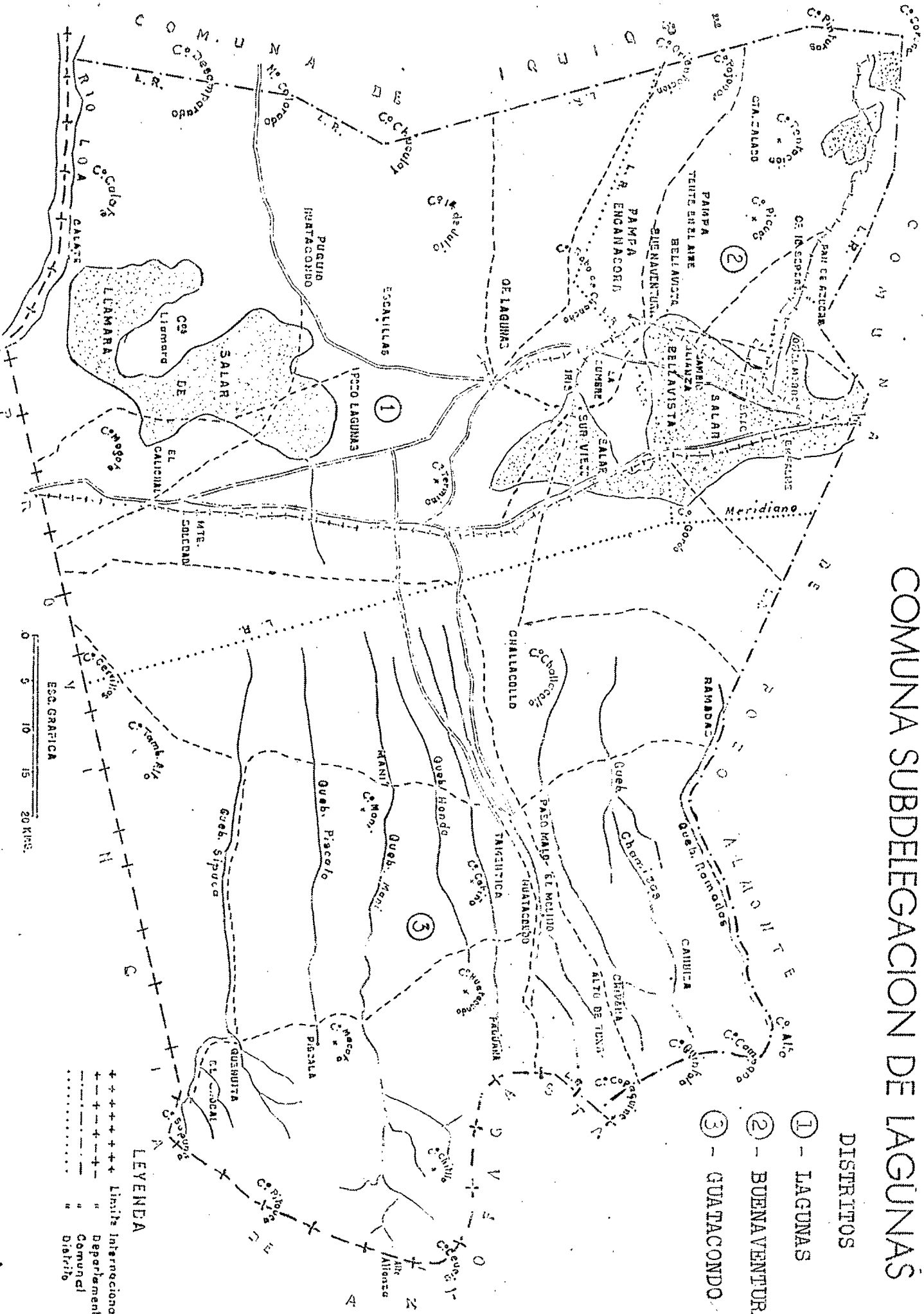
| Distritos y Localidades | Cate goría | N° de Vivien das | Número de Habitantes | | |
|--------------------------------------|---------------|------------------------|----------------------|---------|-------|
| | | | Hombres | Mujeres | TOTAL |
| <u>Distr. 3°: Pica.- (Continuac)</u> | | | | | |
| Puquio Jesús María | Prc. | 1 | 2 | 3 | 5 |
| Quisma | Cs. | 1 | 1 | - | 1 |
| Resbaladero | " | 18 | 22 | 33 | 55 |
| Retén | Ca. | 1 | 3 | - | 3 |
| Valle Chintaguay | Agd. | 1 | 1 | 3 | 4 |
| <u>Distrito 4°: Pintados.-</u> | | 55 | 181 | 90 | 271 |
| Adita | Sal. | 1 | 12 | - | 12 |
| Aguada | Est. | 1 | 2 | - | 2 |
| Alto Lucía | " | 1 | 2 | 1 | 3 |
| Dalmacia | Sal. | 1 | 9 | - | 9 |
| Diamantina | Mr. | 2 | 15 | 2 | 17 |
| Est. Experimental Agrícola | Fd. | 7 | 19 | 12 | 31 |
| Fortuna (La) | Sal. | 1 | 3 | - | 3 |
| Gallinazos | Est. | 5 | 13 | 8 | 21 |
| Gloria | Str. | 1 | 4 | 1 | 5 |
| Kilómetro 64 | Cp. | 1 | 12 | 2 | 14 |
| Mosquitos | Pa. | 1 | 1 | 1 | 2 |
| Mosquitos | Cs. | 1 | 2 | 2 | 4 |
| Mosquitos | Cp. | 2 | 9 | 2 | 11 |
| Noventa y uno Sur | Sal. | 1 | 1 | - | 1 |
| Pintados | Pb. | 26 | 51 | 55 | 106 |
| Planta Mosquitos | Mr. | 2 | 5 | 4 | 9 |
| Yugoeslavia | Sal. | 1 | 21 | - | 21 |
| <u>Distrito 5°: La Tirana.-</u> | | 119 | 211 | 133 | 344 |
| Aguada | Cs. | 2 | 2 | - | 2 |
| Argentina | " | 2 | 3 | - | 3 |
| Carmelo (El) | Fd. | 1 | 1 | - | 1 |
| Costa Rica | Cs. | 11 | 21 | 6 | 27 |
| Cuba | " | 2 | 4 | - | 4 |
| Cumiñaya | " | 10 | 13 | 9 | 22 |
| Challas | " | 5 | 11 | 9 | 20 |
| España | " | 3 | 6 | 1 | 7 |
| Est. Agríc. Exp. Canchones | " | 3 | 5 | 3 | 8 |
| Huayca | " | 45 | 73 | 59 | 132 |
| Noria (La) | " | 7 | 17 | 11 | 28 |
| Pampa Yura | " | 3 | 7 | 3 | 10 |
| Puquios (Los) | Fd. | 4 | 11 | 9 | 20 |
| Santa Ana | " | 2 | 3 | 4 | 7 |
| Tirana (La) | Cs. | 19 | 34 | 19 | 53 |

| Distritos y Localidades | Cate goría | N° de Vivien das | Número de Habitantes | | |
|-----------------------------------|---------------|------------------------|----------------------|---------|--------|
| | | | Hombres | Mujeres | TOTAL |
| <u>Distrito 6°: San Antonio.-</u> | | 309 | 693 | 349 | 1.042 |
| Alto San Antonio | Est. | 12 | 20 | 11 | 31 |
| Argentina | Str. | 1 | 1 | - | 1 |
| Central | Est. | 24 | 49 | 38 | 87 |
| Diana | Cs. | 1 | 1 | - | 1 |
| Godó (El) | Est. | 1 | 1 | - | 1 |
| Huemul | " | 1 | 1 | 2 | 3 |
| Montevideo | " | 1 | 2 | 3 | 5 |
| Noria (La) | " | 1 | 1 | 1 | 2 |
| Pirineos | Str. | 1 | 2 | 1 | 3 |
| Rinconada | A. | 1 | 6 | 5 | 11 |
| San Enrique | Str. | 252 | 540 | 276 | 816 |
| San Pedro | " | 1 | 9 | 1 | 10 |
| Sara | Cp. | 10 | 58 | 11 | 69 |
| Tamarugo | Est. | 1 | 1 | - | 1 |
| Vigo | Str. | 1 | 1 | - | 1 |
| Total de la comuna..... | | 3.519 | 8.222 | 6.978 | 15.200 |

COMUNA SUBDELEGACION DE LAGUNAS

DISTRITOS

- ① - LAGUNAS
- ② - BUENAVENTURA
- ③ - GUATACONDO



LEYENDA

- +++++ Limites Intermunicipal
- " " Departamental
- " " Comunal
- " " Distrito

ESCALA GRÁFICA
0 5 10 15 20 KMS.

- . COMUNA SUBDELEGACION LAGUNAS. -

Sus límites son:

Al Norte, una línea recta, desde el cerro Soronal hasta el cerro Mieres; una línea recta, desde el cerro Mieres hasta el cerro Monos; una línea recta, desde el cerro Monos hasta el cerro Pan de Azúcar; una línea recta, desde el cerro Pan de Azúcar hasta el cerro Pintados; una línea recta, desde el cerro Pintados hasta el lindero norte de la oficina salitrera Aurrerá; una línea recta, desde el lindero norte de la oficina salitrera Aurrerá hasta la desembocadura de la quebrada Ramadas en la pampa del Tamarugal; la quebrada Ramadas, desde su desembocadura en la pampa del Tamarugal hasta su origen, y la línea de mayor pendiente, desde el origen de la quebrada Ramadas hasta el cerro Campana.

Al Este, la línea de cumbres, desde el cerro Campana hasta el cerro Copaquire, pasando por el cerro Quitata; una línea recta, desde el cerro Copaquire hasta el punto más alto de las Tetras de Copaquire; la línea de cumbres que limita por el norte y por el este la hoya de la quebrada de Maní, desde el punto más alto de las Tetras de Copaquire hasta la línea de cumbres que limita por el oeste la hoya del curso superior del río Loa, y la línea de cumbres que limita por el oeste la hoya del curso superior del río Loa, desde la línea de cumbres que limita por el este la hoya de la quebrada de Maní hasta el cerro Sapunta.

Al Sur, una línea recta, desde el cerro Sapunta hasta el cerro Yocas; una línea recta, desde el cerro Yocas hasta la cumbres denominada Cerrillos, junto al camino de Quillahua a Quehuita y demarcada con un pilar de albañilería; una línea recta, desde la cumbre denominada Cerrillos hasta el cerro llamado Cono de Hilaricos, prolongada hasta el río Loa, y el río Loa, desde su intersección con la línea recta mencionada hasta la prolongación de la recta, desde el cerro Colorado hasta el cerro Desamparado.

Al Oeste, una línea recta, desde el cerro Desamparado hasta el cerro Colorado y su prolongación, desde el río Loa hasta el cerro Colorado; una línea recta, desde el cerro Colorado hasta el cerro Chuculal; una línea recta, desde el cerro Chuculal hasta el cerro Orientación; una línea recta, desde el cerro Orientación hasta el cerro Pinturas, y la línea recta, desde el cerro Pinturas hasta el cerro Soronal.

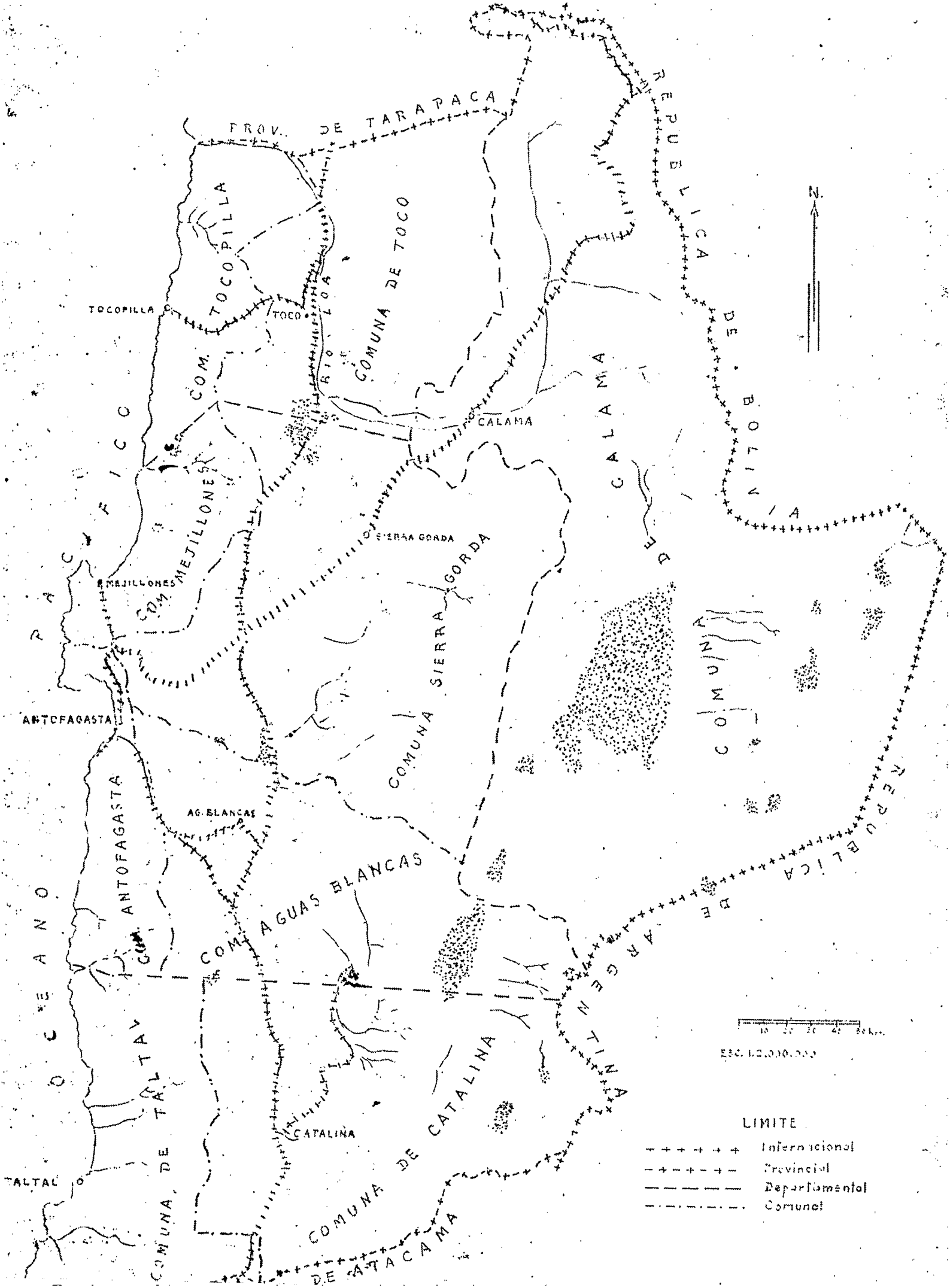
La comuna subdelegación de Lagunas, se divide en 3 distritos, a saber:

1° : Lagunas, 2° : Buenaventura y 3° : Guatacondo.

- COMUNA SUBDELEGACION LAGUNAS -

| Distritos y Localidades | Categoría | N° de Habitantes | | | |
|----------------------------------|-----------|------------------|---------|---------|---------|
| | | Vivien- das | Hombres | Mujeres | TOTAL |
| <u>Distrito 1°: Lagunas.-</u> | | 385 | 899 | 416 | 1.315 |
| Algorta | Cp | 5 | 15 | 5 | 20 |
| Centro Lagunas | Str | 77 | 176 | 89 | 262 |
| Cumbre | Pa | 2 | 10 | 5 | 15 |
| Departamento de Caminos | Cp | 1 | 14 | - | 14 |
| Desprociada | Sal. | 1 | 2 | - | 2 |
| Estrella Polar | " | 1 | 9 | 2 | 11 |
| Eureka | " | 1 | 9 | 2 | 11 |
| Granja (La) | Str | 18 | 39 | 40 | 79 |
| Iris | " | 259 | 556 | 246 | 802 |
| Lagunas | Cs | 7 | 20 | 10 | 37 |
| North Lagunas | Str | 4 | 7 | 3 | 10 |
| Porvenir | Sal | 1 | 5 | 1 | 6 |
| Ramaditas | Est | 3 | 8 | 2 | 10 |
| San Jorge | Sal. | 1 | 9 | 3 | 12 |
| Vera Hermanos | " | 2 | 15 | 6 | 21 |
| Victoria | " | 1 | 4 | - | 4 |
| Victoria | Str | 1 | 1 | 2 | 3 |
| <u>Distr. 2°: Buenaventura.-</u> | | 1.664 | 4.157 | 3.918 | 8.075 |
| Alianza | Str. | 529 | 1.328 | 1.221 | 2.549 |
| Alianza | Est | 2 | 4 | 1 | 5 |
| Bollavista | Str. | 12 | 24 | 32 | 56 |
| Brac | Est | 1 | 1 | 2 | 3 |
| Buenaventura | Cs | 35 | 74 | 62 | 136 |
| Empalme | Cp | 1 | 1 | - | 1 |
| Impalme | Est. | 4 | 8 | 2 | 10 |
| Pan de Azucar | " | 3 | 13 | 4 | 17 |
| Victoria | Str. | 1.077 | 2.704 | 2.594 | 5.298 |
| <u>Distrito 3°: Huatacondo.-</u> | | 46 | 90 | 99 | 189 |
| Anahuaya | Cs | 2 | 1 | 8 | 9 |
| Cahuica | " | 3 | 10 | 10 | 23 |
| Copacquiri | " | 2 | 2 | 3 | 5 |
| Huatacondo | " | 33 | 67 | 72 | 139 |
| Molino (El) | " | 1 | 1 | - | 1 |
| Quchuita | " | 2 | 5 | 2 | 7 |
| Quiccaya | " | 1 | 1 | 1 | 2 |
| Tamentica | " | 2 | 3 | 3 | 6 |
| Total de la comuna..... | | 2.095 | 5.146 | 4.433 | 9.579 |
| Total Depto. Iquique..... | | 15.539 | 35.602 | 33.422 | 69.024 |
| Total de la Provincia | | 22.006 | 54.034 | 48.755 | 102.789 |

PROVINCIA DE ANTOFAGASTA



ESCALA 1:200,000

LIMITE

- +++++ Internacional
- +-+- Provincial
- Departamental
- Comunal

- PROVINCIA ANTOFAGASTA -

DEPARTAMENTO DE TOCOPILLA

Sus límites son:

Al Norte, el río Loa, desde su desembocadura en el Océano Pacífico hasta la prolongación de la línea recta que une el cerro llamado Cono de Hilaricos con la cumbre denominada Cerrillos junto al camino de Quillagua a Quehuita y demarcada con un pilar de albañilería; dicha línea recta, desde el río Loa hasta la cumbre denominada Cerrillos; una línea recta, desde la cumbre denominada Cerrillos hasta el cerro Yocas, y una línea recta, desde el cerro Yocas hasta el cerro Sapunta.

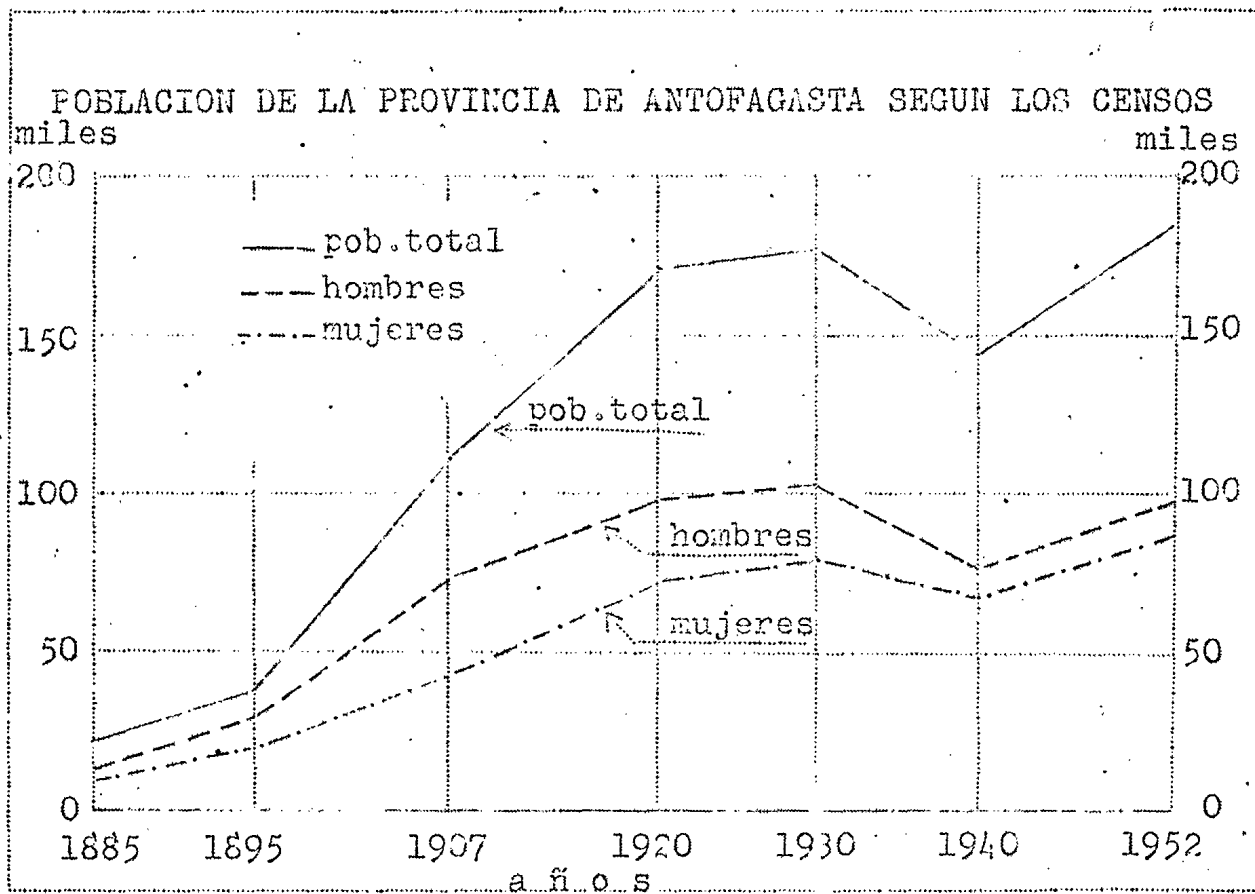
Al Este, la línea de cumbres, desde el cerro Sapunta hasta el cerro Millo, pasando por los cerros Juchuyunito, Pajonal, Panizo de Ojuno, Paqui, Aralar, cuesta de Monte Cristo y cerro de Monte Cristo, y una línea recta, desde el cerro Millo hasta el vértice de la Dirección de Catastro, ubicado en los cerros de Guacate.

Al Sur, una línea recta, desde el vértice de la Dirección de Catastro, ubicado en los cerros de Guacate hasta el cerro Colupo, y una línea recta, desde el cerro Colupo hasta la desembocadura de la quebrada Tames en el Océano Pacífico.

Al Oeste, el Océano Pacífico, desde la desembocadura de la quebrada Tames hasta la desembocadura del río Loa.

La cabecera del departamento de Tocopilla es la ciudad de su título.

POBLACION DE LA PROVINCIA DE ANTOFAGASTA EN 1952 Y EN CENSOS ANTERIORES



Provincias, Deptos

| Y Comunas. - | 1875 | 1885 | 1895 | 1907 | 1920 | 1930 | 1940 | 1952 |
|--------------------|------|-------|-------|--------|--------|--------|--------|---------|
| Prov. Antofagasta | 2016 | 33636 | 44085 | 113323 | 173330 | 173765 | 145147 | 184.824 |
| Depto. Tocopilla | - | 4664 | 9505 | 15861 | 2865 | 46253 | 33124 | 45.595 |
| Conun. Tocopilla | - | 4198 | 4618 | 8578 | 1790 | 18290 | 17287 | 20.241 |
| " Toco | - | 466 | 4887 | 7283 | 075 | 27963 | 15837 | 25.354 |
| Depto. Ica | - | 3983 | 5061 | 9525 | 1403 | 24257 | 30300 | 44.553 |
| Conn. Calama | - | 3983 | 5061 | 9525 | 1403 | 24257 | 30300 | 44.553 |
| Dept. Antofagasta | 319 | 12566 | 16617 | 60447 | 10604 | 89998 | 68958 | 82.933 |
| Conn. Antofagasta | 319 | 7588 | 13553 | 35268 | 5275 | 54570 | 51107 | 62.844 |
| " Aguas Blancas | - | - | - | 8530 | 7434 | 1443 | 617 | 429 |
| " Mejillones | - | - | - | 4096 | 6940 | 4111 | 2826 | 3.599 |
| " Sierra Gorda | - | 4978 | 3064 | 12553 | 34955 | 29844 | 14408 | 16.061 |
| Depto. Taltal | 1697 | 12423 | 12902 | 27490 | 27458 | 18257 | 12765 | 11.733 |
| Conun. Taltal | 1697 | 7782 | 6862 | 11932 | 8752 | 8085 | 9224 | 5.898 |
| " Catalina | - | 4641 | 6040 | 15558 | 10706 | 10172 | 3541 | 5.835 |
| Ciudad Antofagasta | - | 7588 | 13530 | 32496 | 51531 | 53591 | 49106 | 62.272 |

PROVINCIA DE ANTOFAGASTA

De acuerdo con el Tratado de límites entre Chile y Bolivia, firmado en 1866, parte de la actual provincia de Antofagasta quedó sometida a la soberanía de Chile, pues en ese Tratado se fijaba el paralelo 24º para límite de frontera entre ambos países.

Después de la Guerra del Pacífico, el 4 de Abril de 1884, se firmó un Pacto de Tregua entre Chile y Bolivia, en él que se acordaba dar término al estado de guerra entre ambos países, y que Chile gobernaría, de acuerdo con sus Leyes, el territorio comprendido desde el paralelo 23º hasta la desembocadura del río Loa en el Océano Pacífico, teniendo dichos territorios como límite oriental una línea descrita así:

" Una línea que parte desde Sapalegui, desde la intersección con el deslinde que lo separa de la República Argentina hasta el volcán Licancaur. Desde este punto seguirá una recta a la cumbre del volcán apagado Cabana. De aquí continuará otra recta hasta el ojo de agua que se haya más al sur, en el lago Ascotán; y de aquí otra recta que, cruzando a lo largo dicho lago, termine en el volcán Ollagua. Desde este punto otra recta al volcán Túa, continuando después la divisoria existente entre el Departamento de Tarapacá y Bolivia "

Por este mismo Tratado, se restablecieron las relaciones comerciales entre ambos países.

La provincia de Antofagasta fué creada por Ley de 12 de Julio de 1888, Decreto que fijó sus límites y la dividió en los departamentos de Tocopilla, Antofagasta y Taltal. Este último departamento formaba parte hasta esa fecha, de la provincia de Atacama y por dicha Ley fué agregada a la provincia de Antofagasta.

El límite norte de esta Provincia fué fijado de acuerdo con el Decreto de 31 de Octubre de 1884 que creó la provincia de Tarapacá, y con el Tratado de Tregua celebrado con Bolivia, o sea:

" Desde la boca del río Loa hasta el volcán Túa, desde este punto hasta la intersección de la recta que une las cumbres de Licancaur y Sapalegui con el límite occidental de la República Argentina y enseña la línea de este límite hasta la cumbre más alta del cerro de San Francisco "

El límite sur estaba determinado por la Ley de 14 de Enero de 1884 que fijó el límite para el Departamento de Chañaral y al oeste llegaba hasta el Océano Pacífico. Su capital es la ciudad de Antofagasta.

Según el Artículo 2º de la Ley de 12 de Julio de 1888 la provincia de Antofagasta se dividió en tres departamentos: Tocopilla, Antofagasta y Taltal. El Decreto Ley Nº 75, de 31 de Octubre de 1924, crea el Departamento de El Loa, y designa como capital la ciudad de Calama. La creación de este departamento entra a modificar el límite de los de Tocopilla y Tarapacá. Con ello además modifica el límite provincial.

Posteriormente se dictó el Decreto con F. Ley Nº 8582, de 30 de Diciembre de 1927, de acuerdo con él, la provincia de Antofagasta quedaba formada por los departamentos de Tocopilla, Loa, Antofagasta y Taltal, y por último, el Decreto Nº 4667 de 23 de Noviembre de 1933, fijó los límites a la provincia de Antofagasta, a sus departamentos, comunas subdelegaciones y distritos.

Los límites vigentes para la actual provincia de Antofagasta, sus departamentos, comunas y distritos se ha dado a conocer a través de la publicación del Decreto Nº 4771 de 29 de Noviembre de 1938.

- . PROVINCIA ANTOFAGASTA . -

DEPARTAMENTO DE TOCOPILLA

Sus límites son:

Al Norte, el río Loa, desde su desembocadura en el Océano Pacífico hasta la prolongación de la línea recta que une el cerro llamado Cono de Hilaricos con la cumbre denominada Cerrillos junto al camino de Quillagua a Quehuita y demarcada con un pilar de albañilería; dicha línea recta, desde el río Loa hasta la cumbre denominada Cerrillos; una línea recta, desde la cumbre denominada Cerrillos hasta el cerro Yocas, y una línea recta, desde el cerro Yocas hasta el cerro Sapunta.

Al Este, la línea de cumbres, desde el cerro Sapunta hasta el cerro Millo, pasando por los cerros Juchuyunito, Pajonal, Panizo de Ojuno, Paqui, Aralar, cuesta de Monte Cristo y cerro de Monte Cristo, y una línea recta, desde el cerro Millo hasta el vértice de la Dirección de Catastro, ubicado en los cerros de Guacate.

Al Sur, una línea recta, desde el vértice de la Dirección de Catastro, ubicado en los cerros de Guacate hasta el cerro Colupo, y una línea recta, desde el cerro Colupo hasta la desembocadura de la quebrada Tames en el Océano Pacífico.

Al Oeste, el Océano Pacífico, desde la desembocadura de la quebrada Tames hasta la desembocadura del río Loa.

La cabecera del departamento de Tocopilla es la ciudad de su título.

- . PROVINCIA ANTOFAGASTA. -

Comuna Subdelegación Tocopilla

Sus límites son:

Al Norte, el río Loa, desde su desembocadura en el Océano Pacífico hasta el camino de Quillagua a Tocopilla.

Al Este, el camino de Quillagua a Tocopilla, desde el río Loa hasta el cerro La Posada sobre dicho camino; la línea de cumbres, desde el cerro La Posada hasta el vértice del Catastro al noroeste de la estación Puntillas y demarcado con un pilar de albañilería; una línea recta, desde el vértice del Catastro al noroeste de la estación Puntillas hasta el lindero poniente de la estación Puntillas del ferrocarril de Tocopilla al Toco; una línea recta, desde el lindero poniente de la estación Puntillas hasta el cerro La Pizarra; la línea de cumbres de la sierra La Angostura, desde el cerro La Pizarra hasta el cerro La Cruz; la línea de cumbres, desde el cerro La Cruz hasta el cerro Colupito, y la línea de cumbres, desde el cerro Colupito hasta el cerro Colupo.

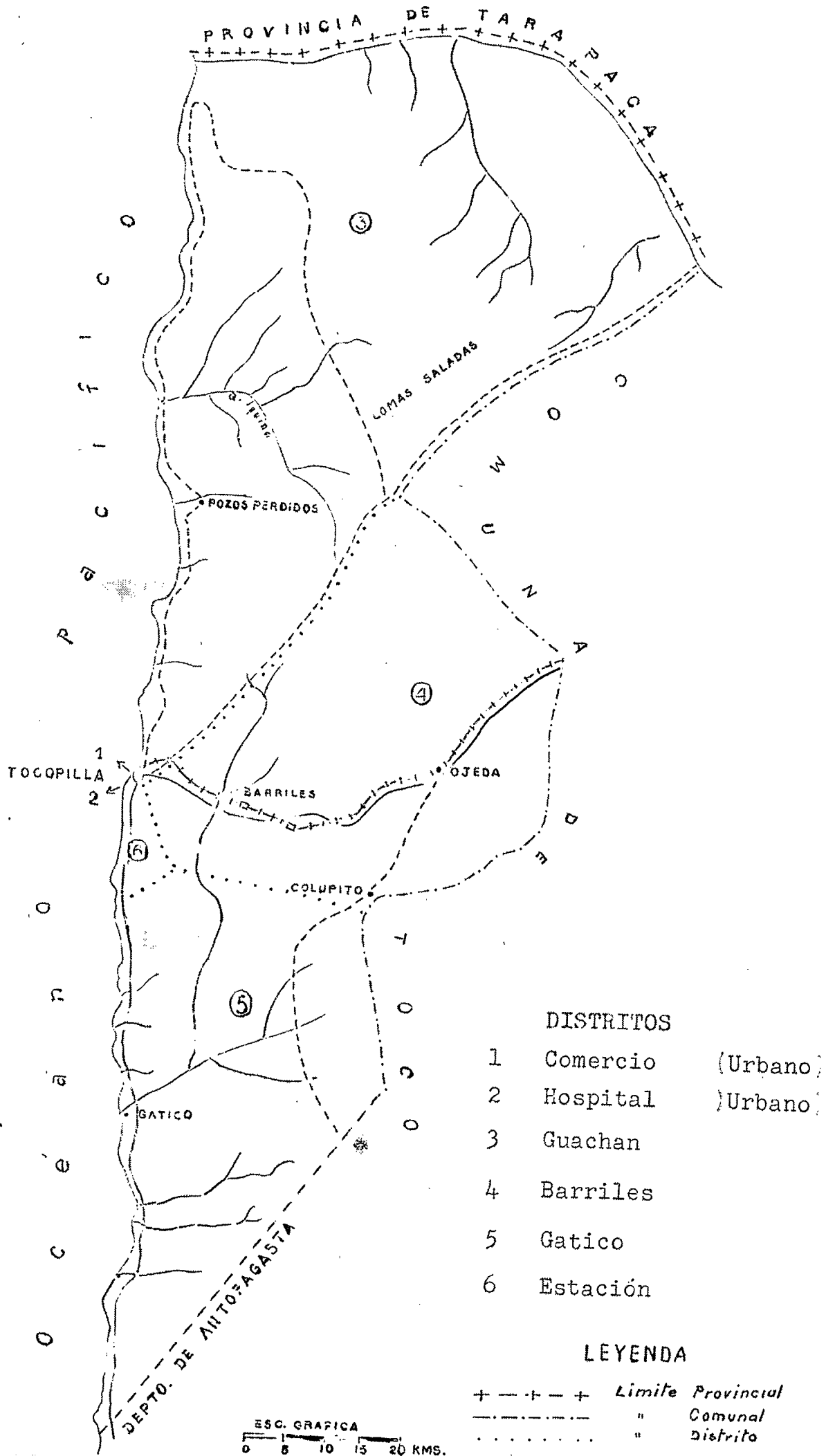
Al Sur, una línea recta, desde el cerro Colupo hasta la desembocadura de la quebrada Tames en el Océano Pacífico.

Al Oeste, el Océano Pacífico, desde la desembocadura de la quebrada Tames hasta la desembocadura del río Loa.

La comuna subdelegación de Tocopilla, se divide en 6 distritos, a saber:

1°: Comercio, 2°: Hospital, 3°: Guachán,
4°: Barriles, 5°: Gatico y 6°: Estación.

COMUNA SUBDELEGACION DE TOCOPILLA



Comuna Tocopilla.

| Distritos y Localidades | Cate- goría | N° de Vivien- das | Número de Habitantes | | |
|--------------------------------|----------------|-------------------------|----------------------|---------|--------|
| | | | Hombres | Mujeres | TOTAL |
| <u>Distrito 6°: Estación.-</u> | | 625 | 1.474 | 1.420 | 2.894 |
| Balneario Pta. Blanca | Cs. | 1 | 4 | 5 | 9 |
| Balneario La Cabaña | " | 1 | 4 | 5 | 9 |
| Balneario Cta. Boy | " | 1 | 2 | - | 2 |
| Buena Esperanza | Mr. | 1 | 17 | 1 | 18 |
| Cerro Alegre | Cs. | 5 | 5 | 3 | 8 |
| Polígono | " | 1 | 1 | 1 | 2 |
| Tocopilla | Cd. | 615 | 1.441 | 1.405 | 2.846 |
| Total de la Comuna..... | | 14.229 | 10.316 | 9.925 | 20.241 |

Comuna Tocopilla.

| Distritos y Localidades | Cate- goría | N° de Vivien- das | Número de Habitantes | | |
|--------------------------------|----------------|-------------------------|----------------------|---------|--------|
| | | | Hombres | Mujeres | TOTAL |
| <u>Distrito 6°: Estacion.-</u> | | 625 | 1.474 | 1.420 | 2.894 |
| Balneario Fta. Blanca | Cs. | 1 | 4 | 5 | 9 |
| Balneario La Cabaña | " | 1 | 4 | 5 | 9 |
| Balneario Cta. Eoy | " | 1 | 2 | - | 2 |
| Buena Esperanza | Mr. | 1 | 17 | 1 | 18 |
| Cerro Alegre | Cs. | 5 | 5 | 3 | 8 |
| Poligono | " | 1 | 1 | 1 | 2 |
| Tocopilla | Cd. | 615 | 1.441 | 1.405 | 2.846 |
| Total de la Comuna..... | | 4.229 | 10.316 | 9.925 | 20.241 |

- PROVINCIA ANTOFAGASTA -

Comuna subdelegación Toco

Sus límites son:

Al Norte, la prolongación de la línea recta y dicha línea recta, que une el cerro llamado Cono de Hilaricos con la cumbre denominada Cerrillos, junto al camino de Quillagua a Quehuíta, y demarcada por un pilar de albañilería, desde el río Loa hasta la cumbre denominada Cerrillos; una línea recta, desde la cumbre denominada Cerrillos hasta el cerro Yocas, y una línea recta, desde el cerro Yocas hasta el cerro Sapunta.

Al Este, la línea de cumbres, desde el cerro Sapunta hasta el cerro Millo, pasando por los cerros Juchuyunito, Pajonal, Panizo de Ojuno, Paqui, Aralar, cuesta de Monte Cristo y cerro de Monte Cristo, y una línea recta, desde el cerro Millo hasta el vértice del Catastro ubicado en los cerros de Guacate.

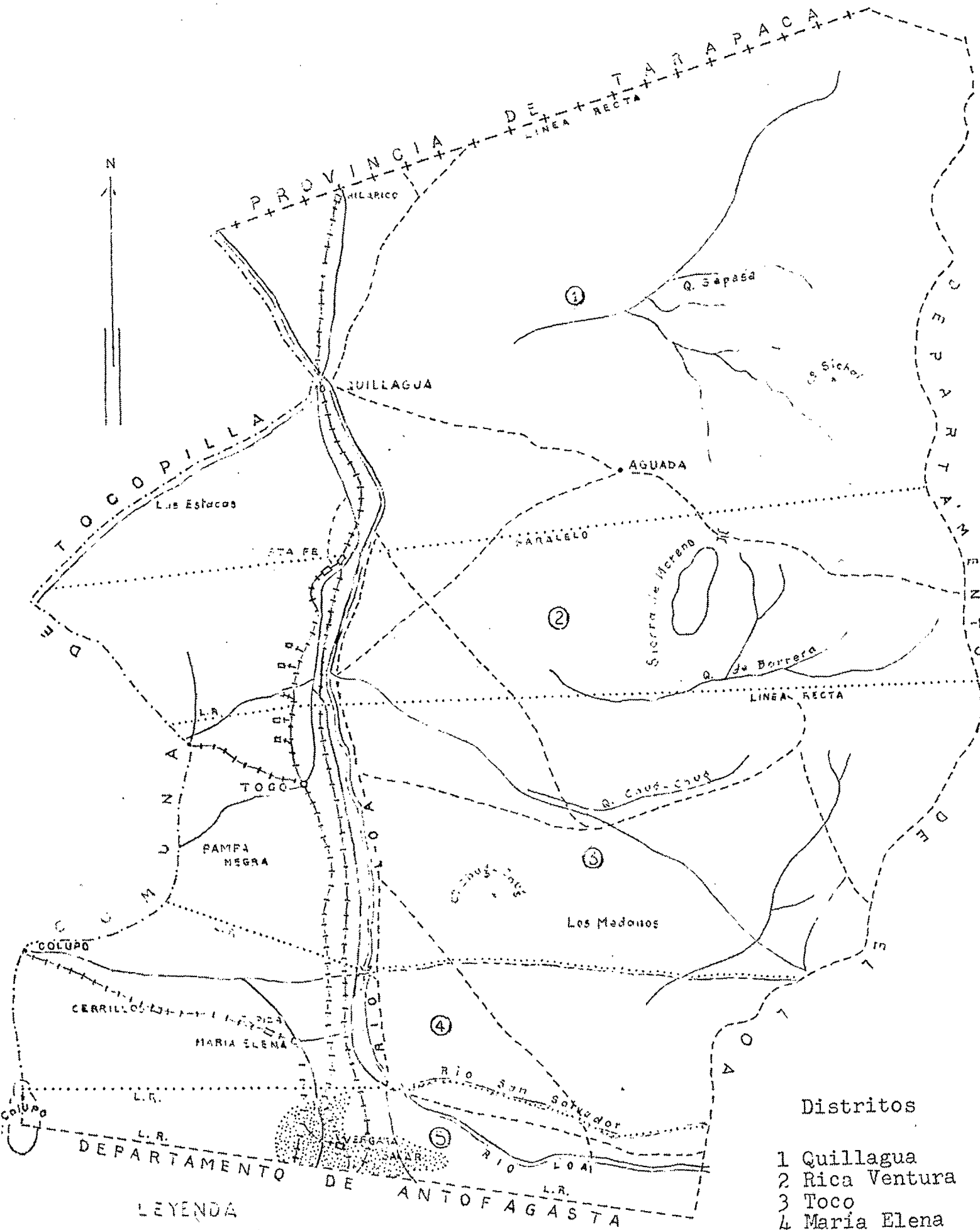
Al Sur, una línea recta, desde el vértice del Catastro ubicado en los cerros de Guacate hasta el cerro Colupo.

Al Oeste, la línea de cumbres, desde el cerro Colupo hasta el cerro Colupito; la línea de cumbres, desde el cerro Colupito hasta el cerro La Cruz; la línea de cumbres de la sierra de la Angostura, desde el cerro La Cruz hasta el cerro La Pizarra; una línea recta, desde el cerro La Pizarra hasta el lindero poniente de la estación Puntillas del ferrocarril de Tocopilla al Toco; una línea recta, desde el lindero poniente de la estación Puntillas hasta el vértice del Catastro al noroeste de la estación Puntillas y demarcado por un pilar de albañilería; la línea de cumbres, desde el vértice del Catastro al noroeste de la estación Puntillas hasta el cerro La Posada, sobre el camino de Tocopilla a Quillagua; el camino de Tocopilla a Quillagua, desde el cerro La Posada hasta el río Loa, y el río Loa, desde el camino de Tocopilla a Quillagua hasta la prolongación de la línea recta que une el cerro llamado Cono de Hilaricos con la cumbre denominada Cerrillos.

La comuna subdelegación de Toco se divide en 5 distritos, a saber:

1°: Quillagua, 2°: Rica Aventura, 3°: Toco,
4°: María Elena y 5°: Francisco Vergara.

COMUNA SUBDELEGACION DE TOGO




Distritos

- 1 Quillagua
- 2 Rica Ventura
- 3 Toco
- 4 Maria Elena
- 5 Fco. Vergara

LEYENDA

- + - + - + Limite Provincial
- - - - - - " Departamental
- - - - - - " Comunal
- . - . - . " Distrito



COMUNA SUBDELEGACION TOCO

| Distritos y Localidades | Categoría | N° de Vivien- das | Número de Habitantes | | |
|---------------------------------------|-----------|----------------------|----------------------|---------|-------|
| | | | Hombres | Mujeres | TOTAL |
| <u>Distrito 1°: Quillagua</u> | | 70 | 164 | 134 | 298 |
| Chitigna | Cs. | 1 | 4 | 3 | 7 |
| Hilarico | " | 1 | 1 | - | 1 |
| Parte (Ia) | " | 2 | 3 | 2 | 5 |
| Quillagua | Ald. | 65 | 154 | 127 | 281 |
| Villa Rivera | Cs. | 1 | 2 | 2 | 4 |
| <u>Distr. 2°: Rica Aventura</u> | | 1.952 | 5.118 | 3.914 | 9.032 |
| Botateras Loa | Ba. | 1 | 2 | 4 | 6 |
| Buena Esperanza | Str. | 1 | 1 | 2 | 3 |
| Empresa | " | 369 | 942 | 737 | 1.679 |
| Funtillas | " | 1 | 4 | 2 | 6 |
| Prosperidad | " | 925 | 2.342 | 1.885 | 4.227 |
| Rica Aventura | " | 638 | 1.802 | 1.267 | 3.069 |
| Santa Fe | Est. | 5 | 5 | 1 | 6 |
| Santa Fe | Cs. | 3 | 6 | 7 | 13 |
| San Andrés | Str. | 5 | 5 | 2 | 7 |
| Tranque Sloman | Cs. | 4 | 9 | 7 | 16 |
| <u>Distrito 3°: Toco</u> | | 236 | 647 | 315 | 962 |
| Candelaria | Cp. | 205 | 558 | 271 | 829 |
| Cuadrilla Candelaria | " | 3 | 12 | 9 | 21 |
| Ferrocarril | Est. | 8 | 15 | 17 | 32 |
| Puntillas | " | 1 | 2 | - | 2 |
| Toco Anglo | " | 13 | 21 | 13 | 34 |
| Toco | Cs. | 6 | 39 | 5 | 44 |
| <u>Distrito 4°: María Elena</u> | | 1.493 | 5.462 | 4.318 | 9.780 |
| Bomba Río Loa | Cs. | 4 | 6 | 10 | 16 |
| Camal | " | 1 | 10 | 8 | 18 |
| Camal Chanchos | " | 1 | 2 | 4 | 6 |
| Cerrillos | Est. | 3 | 17 | 4 | 21 |
| Estanque Agua Potable | Cs. | 1 | 3 | 2 | 5 |
| Kilómetro 31 | Est. | 2 | 2 | 2 | 4 |
| María Elena | Str. | 1.477 | 5.404 | 4.282 | 9.686 |
| Planta de Arena | Cs. | 1 | 4 | 1 | 5 |
| Tupiza | Est. | 3 | 14 | 5 | 19 |
| <u>Distrito 5°: José Fco. Vergara</u> | | 968 | 2.903 | 2.379 | 5.282 |
| Bomba Astoregn | Ce | 1 | 1 | 1 | 2 |
| Bomba Río Loa | " | 2 | 5 | 1 | 6 |
| Camal | " | 2 | 3 | 1 | 4 |

| Distrito Localidad | Cate- goría | Nº de Vivi- das | Número de habitantes | | |
|---------------------------------|----------------|-----------------------|----------------------|---------|---------|
| | | | Hombres | Mujeres | Total |
| Distrito 5º de Edo. Veraguas | | | | | |
| Cerentorio | Os. | 1 | 2 | 1 | 3 |
| Joya Sur | Hgt. | 5 | 10 | 12 | 22 |
| Joya Sur | Sur | 312 | 923 | 840 | 1 763 |
| Corral Viejo Ayilo Indiano | Os. | 1 | 3 | 3 | 6 |
| Cuadrilla Tancosariá | Os. | 9 | 23 | 23 | 46 |
| Campo Veraguas | Hgt. | 8 | 10 | 14 | 30 |
| Huella Para. Guicón | Os. | 1 | 13 | 1 | 17 |
| José Edo. Veraguas | Sur | 620 | 1 870 | 1 473 | 3 343 |
| Mirase | Hgt. | 6 | 14 | 8 | 22 |
| <hr/> | | | | | |
| Total de la circun. de Veraguas | | 11 719 | 37 274 | 31 060 | 68 334 |
| Total Depto. de Tocopilla | | 24 848 | 74 610 | 60 465 | 135 075 |

-. PROVINCIA ANTOFAGASTA .-

DEPARTAMENTO EL LOA

Sus límites son:

Al Norte, la línea de cumbres que limita por el norte la hoya de las quebradas Guatacondo y Yabricoyita, desde el cerro Copaquí re hasta el cerro Chusquina, y la línea de cumbres, desde el cerro Chusquina hasta el cerro Chutinza, sobre la frontera boliviana, pasando por el cerro Pabellón del Inca.

Al Este, las fronteras boliviana y argentina, desde el cerro Chutinza hasta la línea de cumbres que separa la hoya de la quebrada de Agua Delgada de la hoya de la quebrada del Guanaquero.

Al Sur, la línea de cumbres que separa las hoyas de la quebrada de Agua Delgada y del salar Imilac, por una parte de las hoyas de la quebrada del Guanaquero y del salar de Punta Negra, por la otra, desde la frontera argentina hasta la cordillera llamada de Domeyko.

Al Oeste, la cordillera de Domeyko, desde la línea de cumbres que separa la hoya del salar de Imilac de la hoya del salar de Punta Negra hasta el cerro del Bordo; la línea de cumbres, desde el cerro del Bordo hasta la cumbre más septentrional de los cerros de Guacate, pasando por los cerros de Purilactis y Limón Verde; una línea recta, desde la cumbre más septentrional de los cerros de Guacate hasta el cerro Millo; la línea de cumbres, desde el cerro Millo hasta el cerro Sapunta, pasando por los cerros y la cuesta de Monte Cristo, cerros de Aralar, Paquí, Panizo de Ojuno, Pajonal y Juchuyunito; la línea de cumbres que limita por el oeste la hoya del curso superior del río Loa, desde el cerro Sapunta hasta la línea de cumbres que limita por el este la hoya de la quebrada de Maní; la línea de cumbres que limita por el este y por el norte la hoya de la quebrada de Maní, desde la línea de cumbres que limita por el oeste la hoya del curso superior del río Loa hasta el punto más alto de las Tetas de Copaquire, y una línea recta, desde el punto más alto de las Tetas de Copaquire hasta el cerro Copaquire.

La cabecera del departamento de El Loa es la ciudad de Calama.

- PROVINCIA ANTOFAGASTA -

Comuna subdelegación Calama

Sus límites son:

Al Norte, la línea de cumbres que limita por el norte la hoya de las quebradas Guatacondo y Yabricoyita, desde el cerro Copaquire hasta el cerro Chusquina, y la línea de cumbres, desde el cerro Chusquina hasta el cerro Chutinza, sobre la frontera boliviana pasando por el cerro Pabellón del Inca.

Al Este, las fronteras boliviana y argentina, desde el cerro Chutinza hasta la línea de cumbres que separa la hoya de la quebrada de Agua Delgada de la hoya de la quebrada del Guanaquero.

Al Sur, la línea de cumbres que separa las hoyas de la quebrada de Agua Delgada y del salar de Imilac, por una parte, de las hoyas de la quebrada del Guanaquero y del salar de Punta Negra, por la otra, desde la frontera argentina hasta la cordillera llamada de Domeyko.

Al Oeste, la cordillera de Domeyko, desde la línea de cumbres que separa la hoya del salar de Imilac de la hoya del salar de Punta Negra hasta el cerro del Pordo; la línea de cumbres, desde el cerro del Pordo hasta la cumbre más septentrional de los cerros de Guacate pasando por los cerros de Furilactis y Limón Verde; una línea recta, desde la cumbre más septentrional de los cerros de Guacate hasta el cerro Millo; la línea de cumbres, desde el cerro Millo hasta el cerro Sapunta, pasando por los cerros y la cuesta de Monte Cristo, cerros de Aralar, Paqui, Panizo de Ojuno, Pajonal y Juchuyunito; la línea de cumbres que limita por el oeste la hoya del curso superior del río Loa, desde el cerro Sapunta hasta la línea de cumbres que limita por el este la hoya de la quebrada de Maní; la línea de cumbres que limita por el este y por el norte la hoya de la quebrada de Maní, desde la línea de cumbres que limita por el oeste la hoya del curso superior del río Loa hasta el punto más alto de las Tetas de Copaquire, y una línea recta, desde el punto más alto de las Tetas de Copaquire hasta el cerro Copaquire.

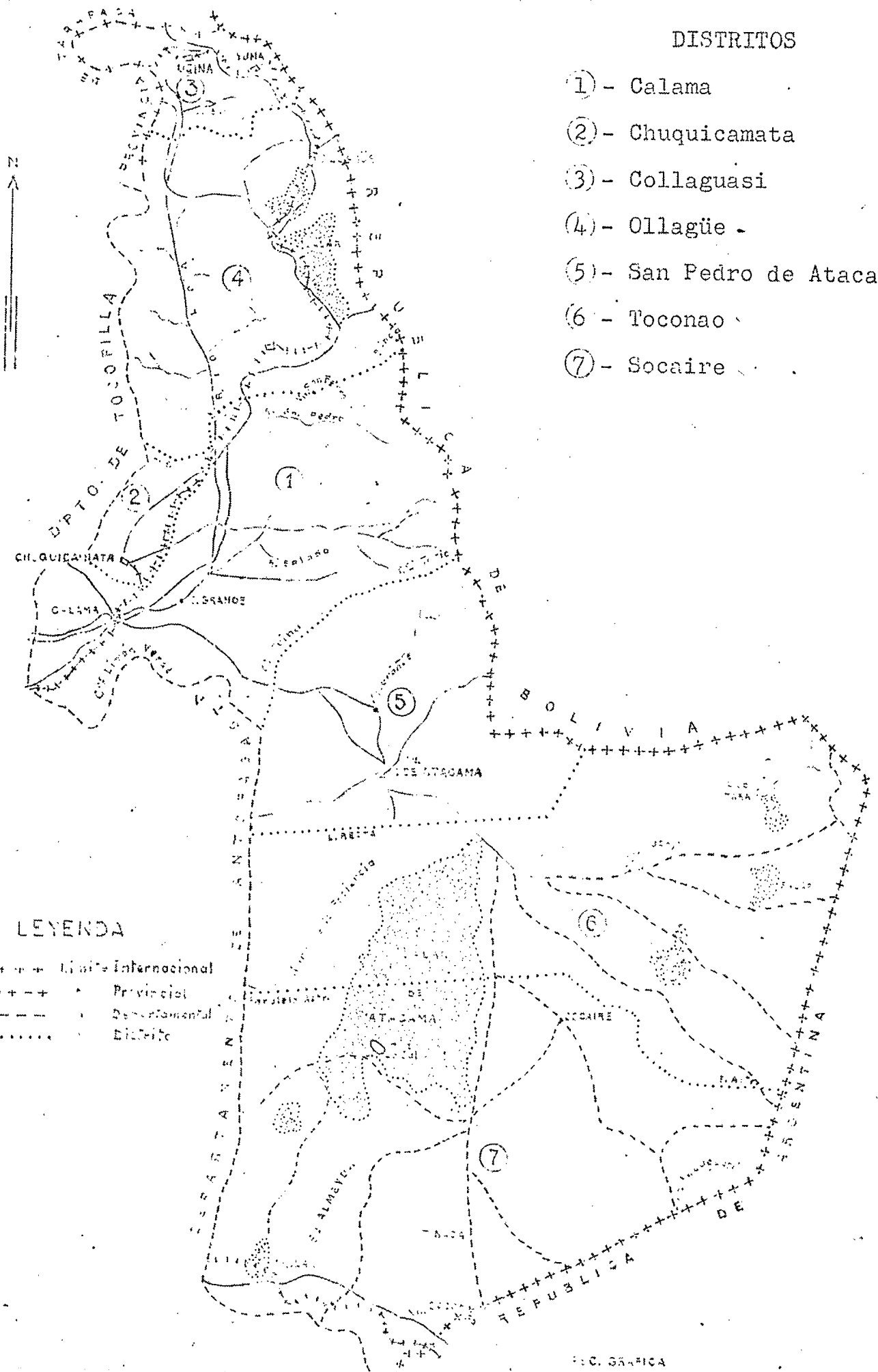
La comuna subdelegación de Calama se divide en 7 distritos a saber:

1°: Calama, 2°: Chuquicamata, 3°: Collaguasi,
4°: Ollagüe, 5°: San Pedro de Atacama, 6°: Tocoñao y 7°: Socaire.

COMUNA SUBDELEGACION DE CALAMA

DISTRITOS

- ① - Calama
- ② - Chuquicamata
- ③ - Collaguasi
- ④ - Ollague
- ⑤ - San Pedro de Atacama
- ⑥ - Toconao
- ⑦ - Socaire



LEYENDA

- +++++ Limite Internacional
- - - - - Provincial
- Departamental
- Distrito

- COMUNA SUBDELEGACION CALAMA -

| Distritos y Localidades | Categoría. | N° de Vivien- das | Número de Habitantes | | |
|--------------------------------------|------------|----------------------|----------------------|---------|--------|
| | | | Hombres | Mujeres | TOTAL |
| <u>Distrito 1.º: Calama.</u> | | 3.305 | 7.917 | 7.435 | 15.352 |
| Abaroa | Fd. | 25 | 53 | 69 | 122 |
| Agua Larga | Cs. | 1 | 2 | 2 | 4 |
| Aguada Fiscal | Agd. | 1 | 1 | - | 1 |
| Ayquina | Cs. | 23 | 44 | 59 | 103 |
| Bellavista | Fd. | 5 | 8 | 8 | 16 |
| Cabaña | Az. | 6 | 64 | 15 | 79 |
| Calama | Cd. | 2.795 | 6.635 | 6.315 | 13.000 |
| Camino a Chuquicamata | Cp. | 1 | 10 | - | 10 |
| Camino Vecinal Abaroa | Fd. | 8 | 13 | 13 | 26 |
| Carbajal | " | 1 | - | 1 | 1 |
| Caspana | Cs. | 43 | 110 | 120 | 230 |
| Cerritos Bayos | Est. | 2 | 6 | 3 | 9 |
| Cerro Copacoyo | Cp. | 2 | 4 | 2 | 6 |
| Cerro Peineta | Cs. | 2 | 5 | 5 | 10 |
| Cerro Torito | " | 1 | 5 | - | 5 |
| Chilex | Fd. | 3 | 9 | 9 | 18 |
| Chiu-Chiu | Cs. | 32 | 59 | 62 | 121 |
| Est. San Pedro. | Cs. | 19 | 22 | 32 | 54 |
| Est. San Pedro. | Cp. | 11 | 32 | 13 | 45 |
| Iuacaliri | Cs. | 1 | 4 | 1 | 5 |
| Lasana. | " | 27 | 56 | 47 | 103 |
| Marmoleras | Cp. | 1 | 8 | - | 8 |
| Marmoleras Cerritos Bayos | Cs. | 6 | 24 | 12 | 36 |
| Núñez | Fd. | 6 | 9 | 7 | 16 |
| Observatorio Moxtezuma | Cs. | 2 | 3 | 3 | 6 |
| Ojo Opache | L. | 1 | 3 | 2 | 5 |
| Ojo San Pedro | Ald. | 2 | 3 | 4 | 7 |
| Poruña | Cs. | 1 | - | 2 | 2 |
| Quebrada Rio Seco | " | 2 | 2 | 3 | 5 |
| Quebrada San Salvador | " | 2 | 3 | - | 3 |
| Quetena Cerro Cruz | " | 1 | 1 | 1 | 2 |
| Quetena Planta Chica | " | 2 | 10 | 2 | 12 |
| Quetena Planta | Mr. | 3 | 42 | 3 | 45 |
| Rio Loa, F.C. | Est. | 1 | 1 | 1 | 2 |
| Rio Loa | Cs. | 2 | 10 | 9 | 19 |
| San Pedro | Est. | 18 | 35 | 46 | 81 |
| Sildi | Cp. | 2 | 6 | 5 | 11 |
| Sud. Americana Explosivos Querena | " | 100 | 223 | 230 | 453 |
| Toronce | Cs. | 38 | 86 | 100 | 186 |
| Tuina | Mr. | 5 | 15 | 4 | 19 |
| Turi Cupor | Cs. | 11 | 33 | 34 | 67 |
| Vega Cerro Negro | " | 2 | 2 | 4 | 6 |
| Villa Chica | Ald. | 76 | 192 | 181 | 373 |
| Volcán Apagado | Cp. | 3 | 11 | 2 | 13 |
| Yalquincha | Fd. | 9 | 3 | 4 | 7 |

| Distritos y Localidades | Categoría. | N° de Vivien- das | Número de Habitantes | | |
|-----------------------------------|------------|----------------------|----------------------|---------|--------|
| | | | Hombres | Mujeres | TOTAL |
| <u>Distrito 2°: Chuquicamata.</u> | | 5.273 | 13.711 | 10.655 | 24.366 |
| Aguada Ceres | Cp. | 5 | 10 | 6 | 16 |
| Carbonateras | " | 1 | 2 | - | 2 |
| Cere | Est. | 1 | - | 2 | 2 |
| Conchi | Cs. | 1 | 4 | 4 | 8 |
| Conchi | Est. | 2 | 4 | 3 | 7 |
| Conchi Viejo | Cs. | 3 | 7 | 7 | 14 |
| Chuquicamata | Mr. | 5.215 | 13.429 | 10.589 | 24.018 |
| Estanque de Agua | Cs. | 1 | 1 | 2 | 3 |
| Kilómetro 6 | Cp. | 26 | 176 | 16 | 192 |
| Kilómetro 6 | Est. | 2 | 6 | 4 | 10 |
| Placilla | Mr. | 15 | 67 | 20 | 87 |
| San Salvador FF.CC. | Est. | 1 | 5 | 2 | 7 |
| <u>Distrito 3°: Collahuasi.</u> | | 83 | 292 | 87 | 379 |
| Ancho | Mr. | 1 | - | 2 | 2 |
| Cogua | " | 1 | 2 | 2 | 4 |
| Chilla | " | 1 | 1 | - | 1 |
| Chutinza | Az. | 9 | 17 | 6 | 23 |
| Moño (El) | Cs. | 1 | 3 | 4 | 7 |
| Montt | Est. | 1 | 3 | 2 | 5 |
| Ornajuno | Mr. | 1 | 1 | 3 | 4 |
| Pitaúsa | Cs. | 2 | 2 | 1 | 3 |
| Poderosa | Mr. | 1 | 1 | - | 1 |
| Polan | Az. | 35 | 197 | 24 | 221 |
| Fuquios | " | 9 | 17 | 7 | 24 |
| Quebrada Blanca | Mr. | 5 | 13 | 3 | 16 |
| Ramuncho | " | 1 | 1 | 2 | 3 |
| Tolar | " | 1 | 1 | 1 | 2 |
| Ujina | Ca. | 1 | 2 | - | 2 |
| Ujina | Cs. | 12 | 29 | 28 | 57 |
| Yuma | Est. | 1 | 2 | 2 | 4 |
| <u>Distrito 4°: Ollagüe.</u> | | 309 | 947 | 393 | 1.340 |
| Amincha | Az. | 30 | 68 | 45 | 113 |
| Ascotán | Est. | 13 | 37 | 9 | 46 |
| Aucanquilcha | Az. | 15 | 165 | 18 | 183 |
| Buenaventura | " | 45 | 127 | 55 | 182 |
| Cabruto (El) | Cs. | 1 | 2 | 2 | 4 |
| Caichape | " | 1 | 1 | 4 | 5 |
| Carcote | Est. | 1 | 6 | - | 6 |
| Casigsa | Cs. | 1 | 2 | - | 2 |
| Cebollar | Est. | 7 | 20 | 7 | 27 |
| Cebollar | Cs. | 10 | 26 | 13 | 39 |
| Cuadrilla San Martín | Est. | 1 | 1 | - | 1 |
| Chaigüire | Az. | 6 | 38 | 8 | 46 |
| | Cs. | 2 | 2 | 7 | 9 |

| Distritos y Localidades | Cate- goría. | N° de Vivien- das | Número de Habitantes | | |
|---------------------------------------|-----------------|-------------------------|----------------------|---------|-------|
| | | | Hombres | Mujeres | TOTAL |
| <u>Distr. 4°: Ollagüe, (continuac</u> | | | | | |
| Kilómetro 427 | Cs. | 2 | 10 | 2 | 12 |
| Luchita | " | 1 | - | 2 | 2 |
| Ollagüe | Ald. | 120 | 304 | 183 | 487 |
| Polapi | Est. | 5 | 13 | 12 | 25 |
| Quebrada El Inca | Cs. | 4 | 3 | 5 | 8 |
| Rio Loa | " | 1 | 1 | - | 1 |
| Santa Bárbara | " | 3 | 5 | 2 | 7 |
| Santa Rosa | Az. | 28 | 70 | 11 | 81 |
| Vicuña | Cs. | 1 | 5 | 3 | 8 |
| Volcán Niño | Cs. | 1 | 3 | 3 | 6 |
| <u>Distr. 5°: S. Pedro de Atacama</u> | | 387 | 1.173 | 765 | 1.938 |
| Ayllo | Cs. | 2 | 5 | 3 | 8 |
| Beter | " | 3 | 8 | 7 | 15 |
| Campamento Saciél | Az. | 9 | 35 | 8 | 43 |
| Catarpe | Cs. | 11 | 21 | 30 | 51 |
| Condaduque | " | 18 | 37 | 41 | 78 |
| Coyo | " | 11 | 34 | 33 | 67 |
| Checar | " | 6 | 13 | 17 | 30 |
| Guachar | " | 1 | 1 | 5 | 6 |
| Guatín | " | 1 | 2 | 5 | 7 |
| Larachi | " | 14 | 36 | 35 | 71 |
| Lican | " | 1 | 1 | 3 | 4 |
| Machuca | " | 4 | 10 | 12 | 22 |
| Pelo | " | 1 | 1 | 3 | 4 |
| Peñalirí | " | 7 | 16 | 14 | 30 |
| Planta Saciél | Cp. | 1 | 5 | 4 | 9 |
| Poconche | Cs. | 2 | 6 | 1 | 7 |
| Polígono | " | 1 | 4 | 4 | 8 |
| Purico | Az. | 1 | 11 | - | 11 |
| Purico | Cp. | 2 | 63 | 2 | 65 |
| Quitur | Cs. | 19 | 33 | 34 | 67 |
| Rio Grande | " | 17 | 27 | 36 | 63 |
| Rosas Gubbins | Az. | 1 | 109 | 5 | 114 |
| San Bartolo | Cs. | 7 | 10 | 12 | 22 |
| San Juan | " | 3 | 6 | 8 | 14 |
| San Pedro de Atacama | Ald. | 121 | 290 | 221 | 511 |
| San Roque | Cs. | 1 | 2 | 2 | 4 |
| Séquitur | " | 24 | 40 | 43 | 83 |
| Solcor | " | 27 | 53 | 54 | 107 |
| Solor | " | 43 | 69 | 76 | 145 |
| Tatio (El) | Az. | 13 | 91 | 20 | 111 |
| Turpiter | Cs. | 2 | 1 | 3 | 4 |
| Vilama | Az. | 2 | 93 | 1 | 94 |
| Yaretera Chilex | Cp. | 1 | 28 | - | 28 |
| Yaye | Cs. | 10 | 12 | 23 | 35 |

Comuna Calama
(Continuación)

4

| Distritos y Localidades | Categoría | N° de Vivien- das | Número de Habitantes | | |
|------------------------------|-----------|----------------------|----------------------|---------|--------|
| | | | Hombres | Mujeres | TOTAL |
| <u>Distrito 6°: Taconao.</u> | | 139 | 275 | 329 | 604 |
| Alex | Cs. | 5 | 10 | 11 | 21 |
| Camal | " | 5 | 11 | 13 | 24 |
| Celeste | " | 1 | 5 | 3 | 8 |
| Corral Escondido | " | 1 | 2 | 3 | 5 |
| Cueva Blanca | " | 1 | 2 | 7 | 9 |
| Lever | " | 1 | 3 | 1 | 4 |
| Ojo de Agua | " | 2 | 6 | 4 | 10 |
| Paraje Vilaco | " | 1 | 2 | 1 | 3 |
| Patos | " | 3 | 3 | 9 | 12 |
| Pocos | " | 5 | 4 | 11 | 15 |
| Quebrada Mari | " | 1 | 4 | 4 | 8 |
| Soncor | " | 3 | 2 | 5 | 7 |
| Talabre | " | 6 | 14 | 16 | 30 |
| Toconao | Ald. | 193 | 199 | 241 | 440 |
| Tumisa | Az. | 1 | 8 | - | 8 |
| <u>Distrito 7°: Socaire.</u> | | 163 | 304 | 280 | 584 |
| San Roque de Paine | Ald. | 69 | 101 | 113 | 214 |
| Socaire | Cs. | 54 | 130 | 146 | 276 |
| Tilomonte | " | 30 | 22 | 8 | 30 |
| Socompa | Est. | 3 | 4 | 3 | 7 |
| Imilac | " | 4 | 30 | 7 | 37 |
| Monturaqui | " | 3 | 17 | 3 | 20 |
| Total de la comuna..... | | 9.659 | 24.518 | 19.944 | 44.503 |
| Total Depto. El Loa..... | | 9.659 | 24.518 | 19.944 | 44.503 |

- . PROVINCIA ANTOFAGASTA . -

DEPARTAMENTO DE ANTOFAGASTA

Sus límites son:

Al Norte, una línea recta, desde la desembocadura de la quebrada Tames en el Océano Pacífico hasta el cerro Colupo; una línea recta, desde el cerro Colupo hasta el vértice del Catastro ubicado en los cerros de Guacate, y la línea de cumbres, desde el vértice del Catastro, ubicado en los cerros de Guacate hasta el cerro del Bordo, pasando por los cerros de Limón Verde y Purilactis.

Al Este, la cordillera llamada de Domeyko, desde el cerro del Bordo hasta la línea de cumbres que separa la hoya del salar de Punta Negra de la hoya del salar Imilac; la línea de cumbres que separa las hoyas del salar de Punta Negra y de la quebrada del Guanaquero, por una parte, de las hoyas del salar de Imilac y de la quebrada de Agua Delgada, por la otra, desde la cordillera de Domeyko hasta la frontera argentina, y la frontera argentina, desde la línea de cumbres que separa la hoya de la quebrada del Guanaquero de la hoya de la quebrada de Agua Delgada hasta el cerro Llullaillaco.

Al Sur, una línea recta, desde el cerro Llullaillaco, sobre la frontera argentina hasta el cerro Paranal, y una línea recta, desde el cerro Paranal hasta la punta Reyes, sobre el Océano Pacífico.

Al Oeste, el Océano Pacífico, desde la punta Reyes hasta la desembocadura de la quebrada Tames.

La cabecera del departamento de Antofagasta, es la ciudad de su título.

- - - - -

- . PROVINCIA ANTOFAGASTA. -

Comuna subdelegación Antofagasta

Sus límites son::

Al Norte, la quebrada Bandurria, desde su desembocadura en el Océano Pacífico hasta el portezuelo Bandurria, en el camino de Mejillones al salar del Carmen.

Al Este, el camino de Mejillones al salar del Carmen, desde el portezuelo Bandurria hasta el portezuelo del Farol; la línea de cumbres de la sierra del Ancla, desde el portezuelo del Farol hasta la puntilla La Negra, sobre el ferrocarril de Antofagasta a Bolivia; una línea recta norte-sur, desde la puntilla La Negra hasta el lindero oriental del ferrocarril de Coloso a Aguas Blancas; el lindero oriental del ferrocarril de Coloso a Aguas Blancas, desde el meridiano astronómico de la puntilla La Negra hasta la quebrada Grande; la quebrada Grande, desde el lindero oriental del ferrocarril de Coloso a Aguas Blancas hasta su origen en la sierra de Remiendos, y la línea de cumbres de la sierra de Remiendos y Vicuña Mackenna, desde el origen de la quebrada Grande hasta la línea recta que une los cerros Llullaillaco y Paranal.

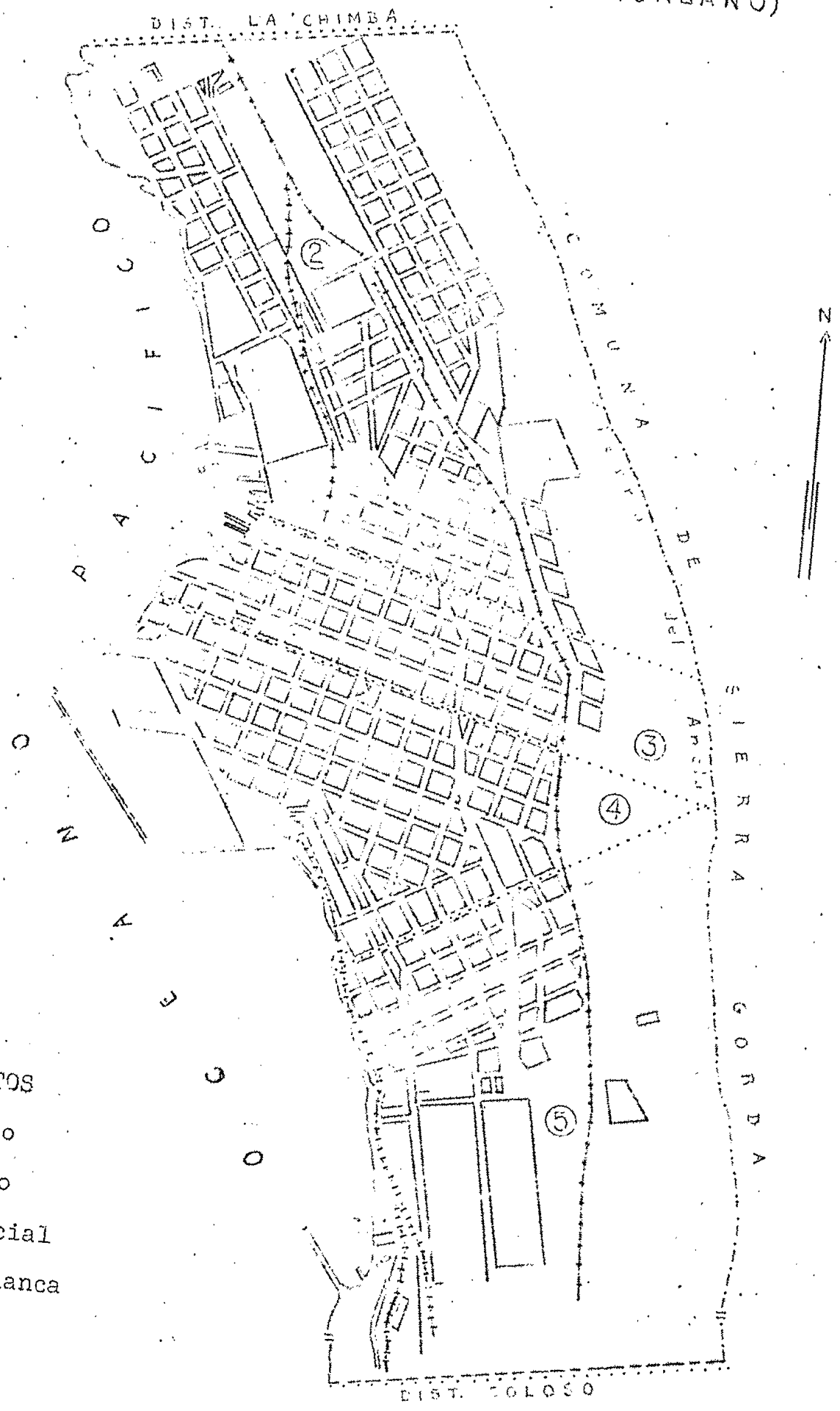
Al Sur, la línea recta que une los cerros Llullaillaco y Paranal, desde la sierra Vicuña Mackenna hasta el cerro Paranal, y una línea recta, desde el cerro Paranal hasta la punta Reyes, sobre el Océano Pacífico.

Al Oeste, el Océano Pacífico, desde la punta Reyes hasta la desembocadura de la quebrada Bandurria.

La comuna-subdelegación de Antofagasta, se divide en 6 distritos, a saber:

1°: La Chimba, 2°: Matadero, 3°: Comercio, 4°: Residencial, 5°: Playa Blanca y 6°: Coloso.

ANTOFAGASTA (URBANO)

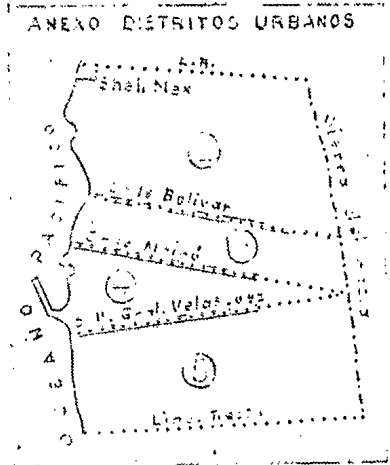
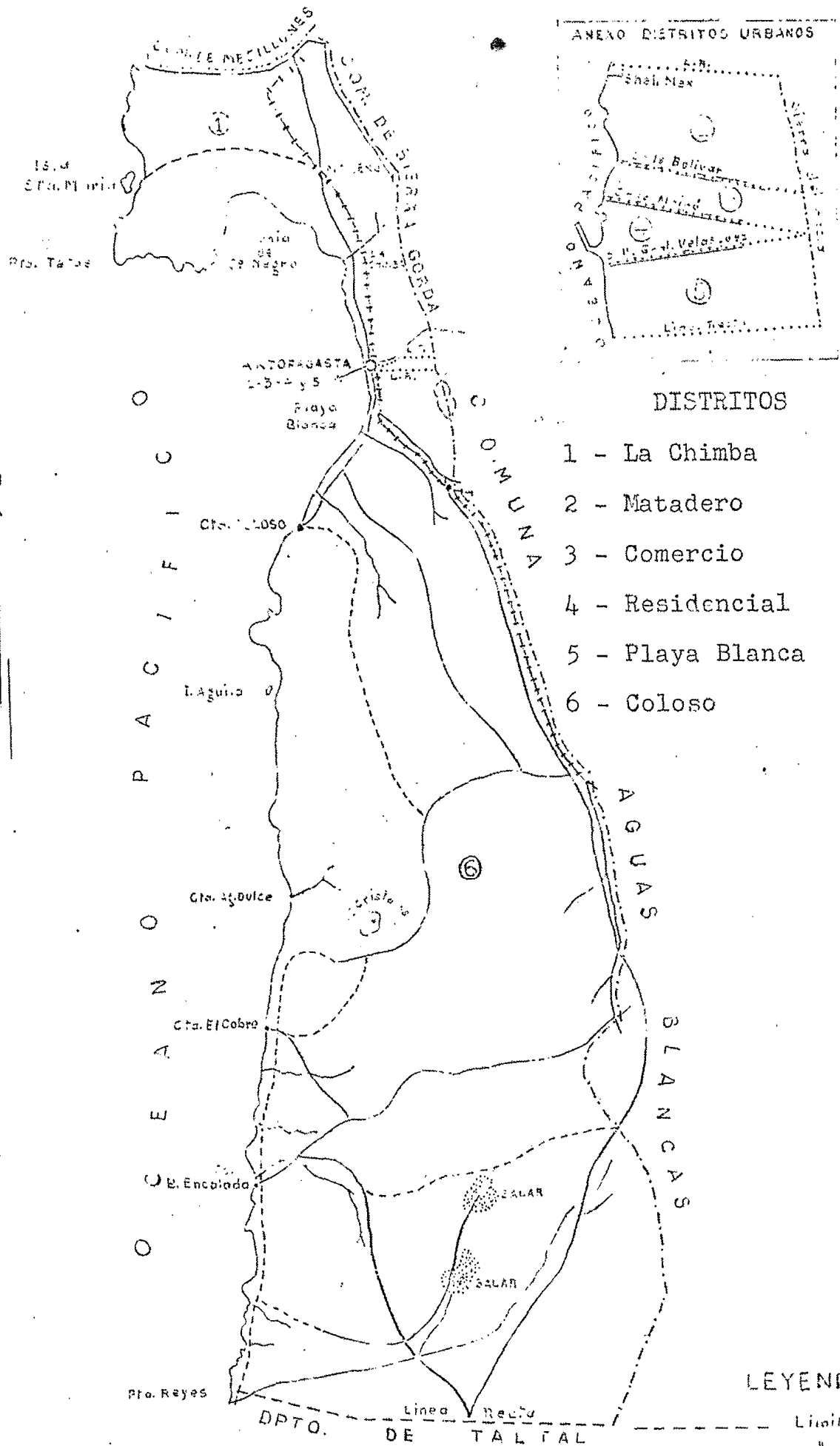


DISTRITOS

- Matadero
- Comercio
- Residencial
- Playa Blanca

ESCALA 1:25,000

COMUNA SUBDELEGACION DE ANTOFAGASTA

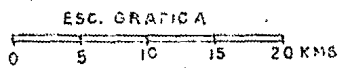


DISTRITOS

- 1 - La Chimba
- 2 - Matadero
- 3 - Comercio
- 4 - Residencial
- 5 - Playa Blanca
- 6 - Coloso

LEYENDA

- Límite Departamental
- - - - - " Comunal
- " Distrito



- COMUNA DE ANTOFAGASTA. -

| Distritos y Localidades | Cate - goría. | N° de Vivien das | Número de Habitantes | | |
|---|------------------|------------------------|----------------------|---------------|---------------|
| | | | Hombres | Mujeres | TOTAL |
| <u>Distrito 1°: La Chimba.</u> | | 856 | 2.102 | 2.118 | 4.220 |
| Antofagasta | Cd. | 782 | 1.843 | 1.963 | 3.806 |
| Cerro Morcno | Aer. | 3 | 9 | 2 | 11 |
| Cerro Moreno | Est. | 1 | 1 | 2 | 3 |
| Club Aéreo Civil | Aer. | 1 | 2 | 1 | 3 |
| Club de Golf | Cs. | 1 | 4 | 2 | 6 |
| Cuadrilla F.C.A.B. | Cp. | 2 | 7 | 1 | 8 |
| Chimba (La) | Cs. | 4 | 9 | 9 | 18 |
| Grupo Aviación | " | 29 | 140 | 63 | 203 |
| Lagarto (El) | " | 1 | 1 | 1 | 2 |
| Población Punta Erava | Cd. | 30 | 83 | 71 | 154 |
| Ripiera | " | 2 | 3 | 3 | 6 |
| <u>Distrito 2°: Matadero.</u> | | 4.844 | 10.972 | 11.994 | 22.966 |
| Antofagasta | Cd. | 4.844 | 10.972 | 11.994 | 22.966 |
| <u>Distrito 3°: Comercio.</u> | | 2.297 | 5.525 | 5.812 | 11.337 |
| Antofagasta | Cd. | 2.297 | 5.525 | 5.812 | 11.337 |
| <u>Distrito 4°: Residencial.</u> | | 3.155 | 7.342 | 7.358 | 14.700 |
| Antofagasta | Ba. | 6 | 147 | 2 | 149 |
| Antofagasta | Cd. | 3.149 | 7.195 | 7.356 | 14.551 |
| <u>Distrito 5°: Playa Blanca.</u> | | 1.593 | 4.280 | 4.267 | 8.547 |
| Antofagasta | Cd. | 1.593 | 4.280 | 4.267 | 8.547 |
| <u>Distrito 6°: Coloso</u> | | 82 | 877 | 197 | 1.074 |
| Antofagasta | Cd. | 55 | 746 | 170 | 916 |
| Antofagasta | Cs. | 4 | 6 | 6 | 12 |
| Caleta Blanco Encalada | " | 2 | 18 | - | 18 |
| Caleta Botija | " | 1 | 7 | 5 | 12 |
| Caleta Coloso | " | 4 | 39 | 5 | 44 |
| Camino Coloso | " | 4 | 13 | 6 | 19 |
| Kilómetro 12 y 13 | " | 4 | 20 | 2 | 22 |
| Negra (La) | Est. | 3 | 14 | 2 | 16 |
| Playa | Cs. | 2 | 6 | - | 6 |
| Polvorín Militar | " | 2 | 7 | 1 | 8 |
| Quinta Carrizo | " | 1 | 1 | - | 1 |
| Total comuna de Antofagasta..... | | 12.827 | 31.098 | 31.746 | 62.844 |

-- PROVINCIA ANTOFAGASTA --

Comuna subdelegación Aguas Blancas

Sus límites son:

Al Norte, el camino de Antofagasta a Boquete que cruza el salar del Carmen, desde la cumbre de la sierra del Ancla hasta el ferrocarril de Bolivia a Antofagasta; el ferrocarril de Eolivia a Antofagasta, desde el camino de Antofagasta a Boquete hasta el lindero norte del ferrocarril de Antofagasta a Boquete; el lindero norte del ferrocarril de Antofagasta a Boquete y del ramal Augusta Victoria, desde el ferrocarril de Bolivia a Antofagasta hasta la quebrada norte de Chimborazo; la quebrada norte de Chimborazo, desde el lindero norte del ramal Augusta Victoria hasta su origen en la cordillera de Domeyko; la cordillera de Domeyko, desde el origen de la quebrada norte de Chimborazo hasta la línea de cumbres que separa la hoya del salar de Punta Negra de la hoya del salar de Imilac, y la línea de cumbres que separa las hoyas del salar de Punta Negra y de la quebrada del Guanaquero, por una parte, de las hoyas del salar de Imilac y de la quebrada de Agua Delgada, por la otra, desde la cordillera de Domeyko hasta la frontera argentina.

Al Este, la frontera argentina, desde la línea de cumbres que separa la hoya de la quebrada del Guanaquero de la hoya de la quebrada de Agua Delgada hasta el cerro Llullaillaco.

Al Sur, la línea recta entre el cerro de Llullaillaco y el cerro Paranal, desde el cerro Llullaillaco, sobre la frontera argentina, hasta la sierra de Vicuña Mackenna.

Al Oeste, la línea de cumbres de la sierra de Vicuña Mackenna y Remiendos, desde la línea recta que une los cerros Llullaillaco y Paranal hasta el origen de la quebrada Grande; la quebrada Grande, desde su origen en la sierra de Remiendos hasta el lindero oriental del ferrocarril de Aguas Blancas a Coloso; el lindero oriental del ferrocarril de Aguas Blancas a Coloso, desde la quebrada Grande hasta el meridiano astronómico de la puntilla La Negra sobre el ferrocarril de Antofagasta a Bolivia; dicho meridiano astronómico de la puntilla La Negra, desde el lindero oriental del ferrocarril de Aguas Blancas a Coloso hasta la puntilla La Negra, y la línea de cumbres de la sierra del Ancla, desde la puntilla La Negra hasta el camino de Antofagasta a Boquete.

La comuna subdelegación de Aguas Blancas, se divide en 2 distritos a saber:

1°: Castilla, y 2°: Yungay.

- COMUNA DE AGUAS BLANCAS. -

| Distritos y Localidades | Categoría | Nº de Viviendas | Número de Habitantes | | |
|-------------------------------|-----------|-----------------|----------------------|---------|-------|
| | | | Hombres | Mujeres | TOTAL |
| <u>Distrito 1º: Castilla.</u> | | 17 | 28 | 15 | 43 |
| Portezuelo | Est. | 16 | 27 | 14 | 41 |
| Quinta Ruffat | Qta. | 1 | 1 | 1 | 2 |
| <u>Distrito 2º: Yungay.</u> | | 98 | 288 | 98 | 386 |
| Adolfo Saldívar | Est. | 1 | 7 | 1 | 8 |
| Agua Buena | Sft. | 5 | 29 | 6 | 35 |
| Aguas Blancas | " | 23 | 41 | 13 | 54 |
| Aguas Blancas | Est. | 8 | 9 | 5 | 14 |
| Alcalde Poblete | " | 2 | 9 | 1 | 10 |
| Augusta Victoria | " | 3 | 14 | 1 | 15 |
| Cuadrilla 100 | Cp. | 3 | 11 | 3 | 14 |
| Cuadrilla 101 | " | 2 | 9 | 2 | 11 |
| Cuadrilla 103, Kilómetro 99 | " | 2 | 10 | 1 | 11 |
| Oficina Eugenia | Sft. | 20 | 54 | 45 | 99 |
| O'Higgins | Est. | 2 | 5 | 1 | 6 |
| Palestina | " | 2 | 3 | 2 | 5 |
| Petronila | Cp. | 1 | 3 | - | 3 |
| Rosario | Sft. | 10 | 52 | 8 | 60 |
| Tortuga | Cp. | 6 | 12 | 2 | 14 |
| Varillas | Est. | 2 | 3 | 1 | 4 |
| Yungay | " | 6 | 17 | 6 | 23 |
| Total de la comuna..... | | 115 | 316 | 113 | 429 |

- PROVINCIA ANTOFAGASTA -

Comuna subdelegación Mejillones

Sus límites son:

Al Norte, una línea recta, desde la desembocadura de la quebrada Tames en el Océano Pacífico hasta el cerro Colupo.

Al Este, la línea de cumbres, desde el cerro Colupo hasta el origen de la quebrada del mineral del Desesperado, pasando por los cerros Buey Muerto, Quimurco y la sierra Valenzuela.

Al Sur, la quebrada del mineral del Desesperado, desde su origen en la sierra Valenzuela hasta el camino de Mejillones al salar del Carmen; el camino de Mejillones al salar del Carmen, desde la quebrada del mineral del Desesperado hasta el portezuelo Sandurria, y la quebrada Sandurria, desde el portezuelo Sandurria hasta su desembocadura en el Océano Pacífico.

Al Oeste, el Océano Pacífico, desde la desembocadura de la quebrada Sandurria hasta la desembocadura de la quebrada Tames.

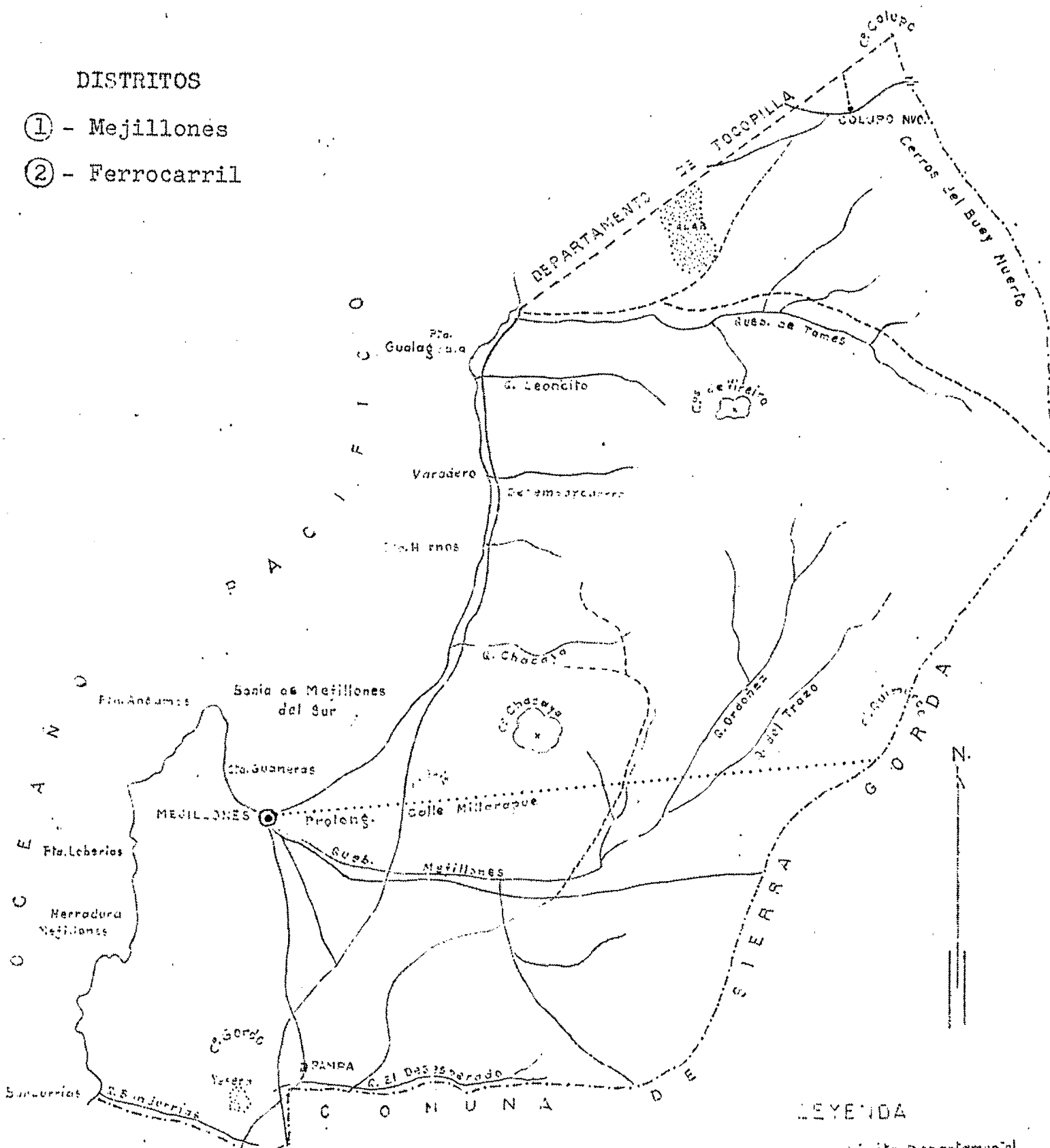
La comuna-subdelegación de Mejillones se divide en 2 distritos e saber:

1°: Mejillones, y 2°: Ferrocarril.


COMUNA SUBDELEGACION DE MEJILLONES

DISTRITOS

- ① - Mejillones
- ② - Ferrocarril



----- Limite Departamental
 - - - - - " Comunal
 " Distrito



- .COMUNA DE MEJILLONES.-

| Distritos y Localidades | Categoría. | N° de Vivien- das | Número de Habitantes | | |
|--------------------------------------|------------|----------------------|----------------------|---------|-------|
| | | | Hombres | Mujeres | TOTAL |
| <u>Distrito 1°: Mejillones.</u> | | 290 | 763 | 586 | 1.349 |
| Huala - Huala | Cs. | 1 | 4 | 3 | 7 |
| Kilómetro 192 | " | 1 | 2 | - | 2 |
| Locos (Los) | Mr. | 1 | 4 | - | 4 |
| Mejillones | Pb. | 278 | 657 | 575 | 1.232 |
| Mejillones | Ba. | 1 | 42 | - | 42 |
| Michilla | Cs. | 1 | 5 | 2 | 7 |
| Pampa | Est. | 2 | 2 | 1 | 3 |
| Placeres (Los) | Mr. | 4 | 44 | 4 | 48 |
| Tres Amigos (Los) | " | 1 | 3 | 1 | 4 |
| <u>Distrito 2°: Ferrocarril.</u> | | 532 | 1.274 | 976 | 2.250 |
| Andariveles | Cp. | 8 | 23 | 5 | 28 |
| Caleta Fertilizantes, ex Progreso | Cs. | 16 | 44 | 25 | 69 |
| Campamento Central | Gnr. | 54 | 142 | 48 | 190 |
| Cierre Ferrocarril (A.B.) | Pb. | 10 | 29 | 21 | 50 |
| Gran Veña | Gnr. | 14 | 36 | 13 | 49 |
| Mejillones | Pb. | 430 | 1.000 | 864 | 1.864 |
| Total de la comuna..... | | 822 | 2.037 | 1.562 | 3.599 |

- PROVINCIA ANTOFAGASTA. -

Comuna subdelegación Sierra Gorda

Sus límites son:

Al Norte, una línea recta, desde el cerro Colupo hasta el vértice del catastro en los cerros de Guacate; la línea de cumbres, desde el vértice del catastro en los cerros de Guacate hasta el cerro del Bordo pasando por los cerros Limón Verde y Purilactis.

Al Este, la cordillera llamada Domeyko, desde el cerro del Bordo hasta el origen de la quebrada norte de Chimborazo.

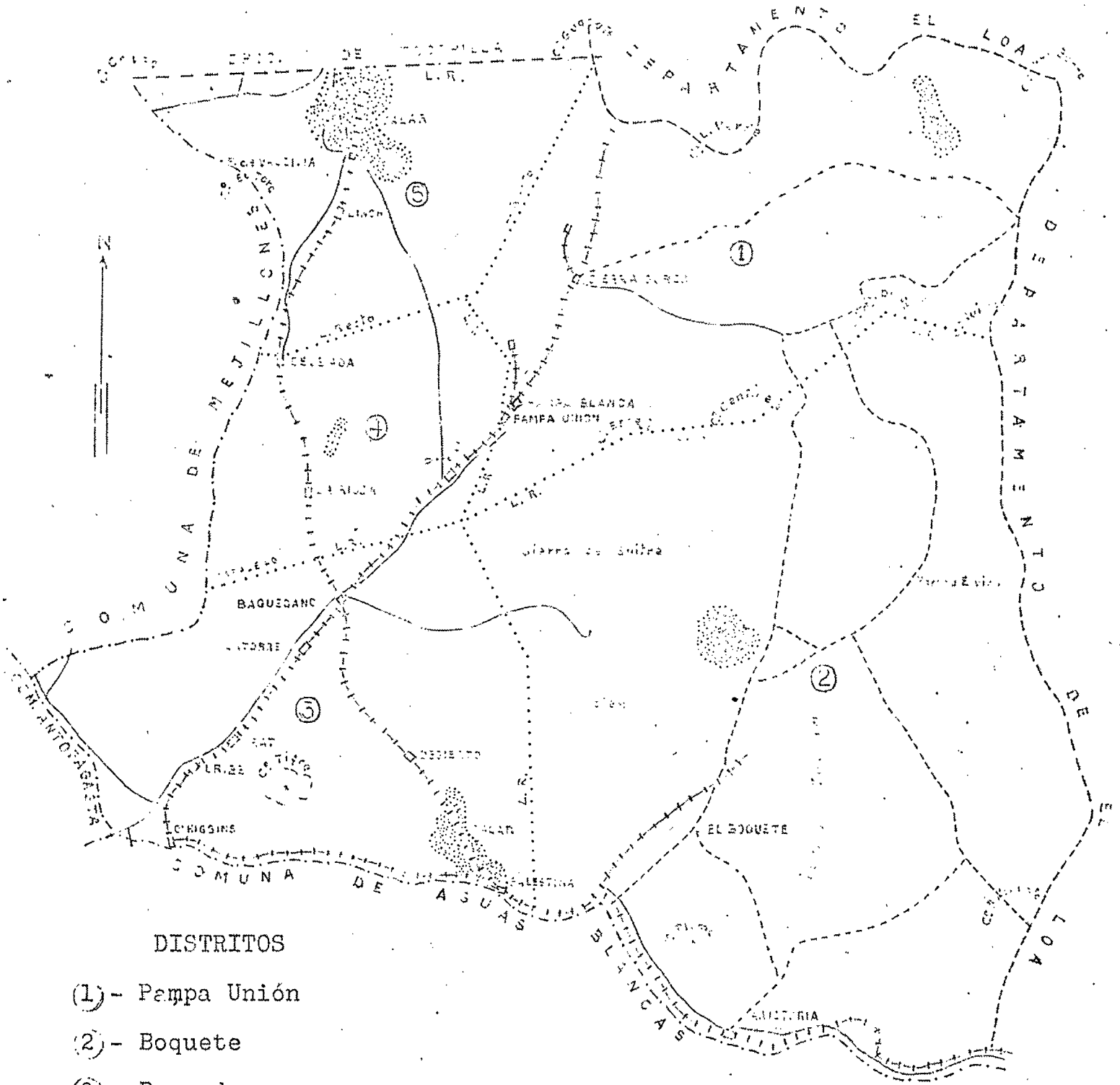
Al Sur, la quebrada norte de Chimborazo, desde su origen en la cordillera Domeyko hasta el lindero norte del ramal Augusta Victoria del ferrocarril de Boquete a Antofagasta; el lindero norte del ramal Augusta Victoria y del ferrocarril de Boquete a Antofagasta, desde la quebrada norte de Chimborazo hasta el ferrocarril de Antofagasta a Bolivia; el ferrocarril de Antofagasta a Bolivia, desde el lindero norte del ferrocarril de Boquete a Antofagasta hasta el camino de Boquete a Antofagasta, y el camino de Boquete a Antofagasta, que cruza el salar del Carmen, desde el ferrocarril de Antofagasta a Bolivia hasta la cumbre de la sierra del Ancla.

Al Oeste, la línea de cumbres de la sierra del Ancla, desde el camino de Boquete a Antofagasta hasta el portezuelo del Farol; el camino del salar del Carmen a Mejillones, desde el portezuelo del Farol hasta la quebrada del mineral del Desesperado; la quebrada del mineral del Desesperado, desde el camino del salar del Carmen a Mejillones hasta su origen en la sierra Valenzuela, y la línea de cumbres, desde el origen de la quebrada del mineral del Desesperado hasta el cerro Colupo, pasando por los cerros sierra Valenzuela, Quimurco y Buey Muerto.

La comuna-subdelegación de Sierra Gorda, se divide en 5 distritos, a saber:

1°: Pampa Unión, 2°: Boquete, 3°: Baquedano, 4°: Salinas, y 5°: Pedro de Valdivia.

COMUNA SUBDELEGACION DE SIERRA GORDA

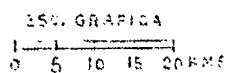


DISTRITOS

- (1) - Pampa Unión
- (2) - Boquete
- (3) - Baquedano
- (4) - Salinas
- (5) - Pedro de Valdivia

LEYENDA

- Distrito Departamental
- Comuna
- Distrito



COMUNA SIERRA GORDA -

| Distritos y Localidades | Categoría | Nº de Viviendas | Número de Habitantes | | |
|---------------------------------|-----------|-----------------|----------------------|---------|-------|
| | | | Hombres | Mujeres | TOTAL |
| <u>Distrito 1º: Pampa Unión</u> | | 215 | 485 | 320 | 805 |
| Ángelica | Md. | 1 | 1 | 3 | 4 |
| Bella Esperanza | " | 1 | 4 | - | 4 |
| Benedicta | " | 1 | 4 | - | 4 |
| Camino (cuadrilla) | Co | 1 | 24 | - | 24 |
| Caracoles | Bar. | 11 | 16 | 18 | 34 |
| Caracoles | Op. | 15 | 20 | 10 | 30 |
| Catalina | Mr | 1 | 3 | - | 3 |
| Cochrane | Nat. | 5 | 23 | 7 | 30 |
| Chala | " | 3 | 3 | - | 3 |
| Esperanza (La) | Mr | 1 | 2 | 1 | 3 |
| Flor | " | 1 | 2 | 2 | 4 |
| Fortuna | " | 1 | 16 | - | 16 |
| Isla (La) | " | 1 | 2 | - | 2 |
| Llanos (Los) | " | 2 | 14 | 3 | 17 |
| Manuel Rodríguez | " | 1 | 5 | - | 5 |
| Nisa | " | 4 | 4 | 3 | 7 |
| Oficina Concepción | Str. | 17 | 28 | 36 | 64 |
| Paloma (La) | Co. | 3 | 16 | 17 | 33 |
| Pampa Unión | Pb | 43 | 75 | 70 | 145 |
| Planta Aconcagua | Emr. | 9 | 31 | 15 | 46 |
| Planta La Compañía | Mr | 1 | 1 | - | 1 |
| Poderosa (La) | " | 1 | 2 | - | 2 |
| Salada (La) | Co. | 2 | 2 | 3 | 5 |
| San Luis | Mr | 3 | 9 | 4 | 13 |
| Santibarrina | " | 3 | 13 | 5 | 18 |
| Sierra Gorda | Ala | 63 | 123 | 112 | 235 |
| Sierra Gorda | Bar. | 4 | 27 | 5 | 32 |
| Sierra Gorda | Est. | 3 | 6 | 3 | 9 |
| Sud. América | Mr | 2 | 5 | 3 | 8 |
| Temo (El) | " | 1 | 5 | - | 5 |
| <u>Distrito 2º: Boquete</u> | | 43 | 130 | 44 | 174 |
| Bolaco (La) | Mr. | 11 | 15 | 9 | 24 |
| Lomas Bajas | " | 31 | 111 | 35 | 146 |
| Venturas (Las) | " | 1 | 4 | - | 4 |
| <u>Distrito 3º: Buevedano</u> | | 259 | 579 | 416 | 995 |
| Buevedano | Est. | 151 | 337 | 249 | 586 |
| Buevedano | Ph. | 59 | 99 | 95 | 194 |
| Carrillos | Est. | 3 | 12 | 2 | 14 |
| Cuevitas | " | 3 | 2 | - | 2 |
| Latorre | " | 7 | 16 | 7 | 23 |
| Mantos Blancos | Mr | 26 | 89 | 30 | 109 |
| Mantos Blancos | Co. | 1 | 2 | - | 2 |
| Prat | Est. | 2 | 3 | 2 | 5 |
| Protectora (La) | Mr | 6 | 17 | - | 17 |
| Uribe | Est. | 2 | 12 | 1 | 13 |

Comuna Sierra Gorda
(continuación)

| Distritos y Localidades | Categoría | N de Vivien- das | Número de Habitantes | | |
|---------------------------------------|-----------|---------------------|----------------------|---------------|---------------|
| | | | Hombres | Mujeres | TOTAL |
| <u>Distrito 4°: Salinas.</u> | | 218 | 730 | 477 | 1.259 |
| Anibal Pinto | Cp. | 2 | 4 | 2 | 6 |
| Carmen Alto | Est. | 2 | 6 | 1 | 7 |
| Carmen Alto | Cs. | 1 | 1 | - | 1 |
| Esmeralda | Cp. | 182 | 688 | 433 | 1.121 |
| Julia | Mr. | 1 | 9 | - | 9 |
| Maipo | Est. | 1 | 3 | 2 | 5 |
| Oficina Cecilia | Cp. | 1 | 7 | 1 | 8 |
| Oficina Chacabuco | " | 17 | 25 | 22 | 47 |
| Oficina Lastenia | " | 1 | 6 | 4 | 10 |
| Rioja | Est. | 1 | 11 | 3 | 14 |
| Salinas | Est. | 8 | 11 | 11 | 22 |
| Sierra Valenzuela | Mr. | 1 | 9 | - | 9 |
| <u>Distrito 5°: P. de Valdivia.</u> | | 2.792 | 7.314 | 5.484 | 12.828 |
| Anglo | Est. | 2 | 12 | 12 | 24 |
| Bomba Astoreca | Cs. | 6 | 13 | 2 | 15 |
| Bomba Gasolina | " | 1 | 1 | - | 1 |
| Camal | " | 1 | 4 | 1 | 5 |
| Deseada | Est. | 2 | 2 | 1 | 3 |
| Estanque Agua Potable | Cs. | 1 | 1 | 3 | 4 |
| Lynch | Est. | 3 | 7 | 1 | 8 |
| N.N. | Str. | 1 | 7 | 3 | 10 |
| Oficina Alcorta | " | 379 | 1.093 | 652 | 1.745 |
| Pedro de Valdivia | " | 2.386 | 6.194 | 4.795 | 10.989 |
| Pedro de Valdivia | Etd. | 2 | 2 | 5 | 7 |
| Pedro de Valdivia | Est. | 2 | 3 | 5 | 8 |
| Planta Aguas Servidas | Cs. | 1 | 5 | 4 | 9 |
| Total de la comuna | | 3.527 | 9.318 | 6.743 | 16.061 |
| Total Depto. Antofagasta | | 1.291 | 42.769 | 40.164 | 82.933 |

- . PROVINCIA ANTOFAGASTA .-

DEPARTAMENTO DE TALTAL

Sus límites son:

Al Norte, una línea recta, desde la punta Reyes sobre el Océano Pacífico hasta el cerro Paranal, y una línea recta, desde el cerro Paranal hasta el cerro Llullaillaco, sobre la frontera argentina.

Al Este, la frontera argentina, desde el cerro Llullaillaco hasta el cerro Atalaya.

Al Sur, la línea de cumbres, desde el cerro Atalaya, sobre la frontera argentina, hasta el cerro Pereda, y la línea de cumbres que limita por el norte la hoya de las quebradas Juncal y Pan de Azúcar, desde el cerro Pereda hasta la desembocadura de la quebrada Pan de Azúcar en el Océano Pacífico.

Al Oeste, el Océano Pacífico, desde la desembocadura de la quebrada Pan de Azúcar hasta la punta Reyes.

La cabecera del departamento de Taltal es la ciudad de su título.

--. PROVINCIA ANTOFAGASTA --

Comuna subdelegación Taltal

Sus límites son:

Al Norte, una línea recta, desde la punta Reyes sobre el Océano Pacífico hasta el cerro Paranal, y la línea recta que une el cerro Paranal con el cerro Llullaillaco, desde el cerro Paranal hasta el meridiano astronómico del cerro Ferrera.

Al Este, el meridiano astronómico del cerro Ferrera, desde la línea recta que une el cerro Paranal con el cerro Llullaillaco hasta el cerro Ferrera; una línea recta, desde el cerro Ferrera hasta el cerro Guacolda; una línea recta, desde el cerro Guacolda hasta el lindero poniente de la oficina salitrera Alemania; una línea recta, desde el lindero poniente de la oficina salitrera Alemania hasta el cerro del Milagro; una línea recta, desde el cerro del Milagro hasta la cumbre más alta de la sierra de Cachiyuyal; una línea recta, desde la cumbre más alta de la sierra de Cachiyuyal hasta el lindero poniente de la estación Agua Verde del ferrocarril de Taltal; una línea recta, desde el lindero poniente de la estación Agua Verde hasta el cerro Cortadera; una línea recta, desde el cerro Cortadera hasta el cerro Julián Quezada; el paralelo astronómico del cerro Julián Quezada, desde dicho cerro hasta la línea recta que une la antigua oficina salitrera Miraflores con el cerro Guanaco, y la línea recta mencionada, desde el paralelo astronómico del cerro Julián Quezada hasta el cerro Guanaco.

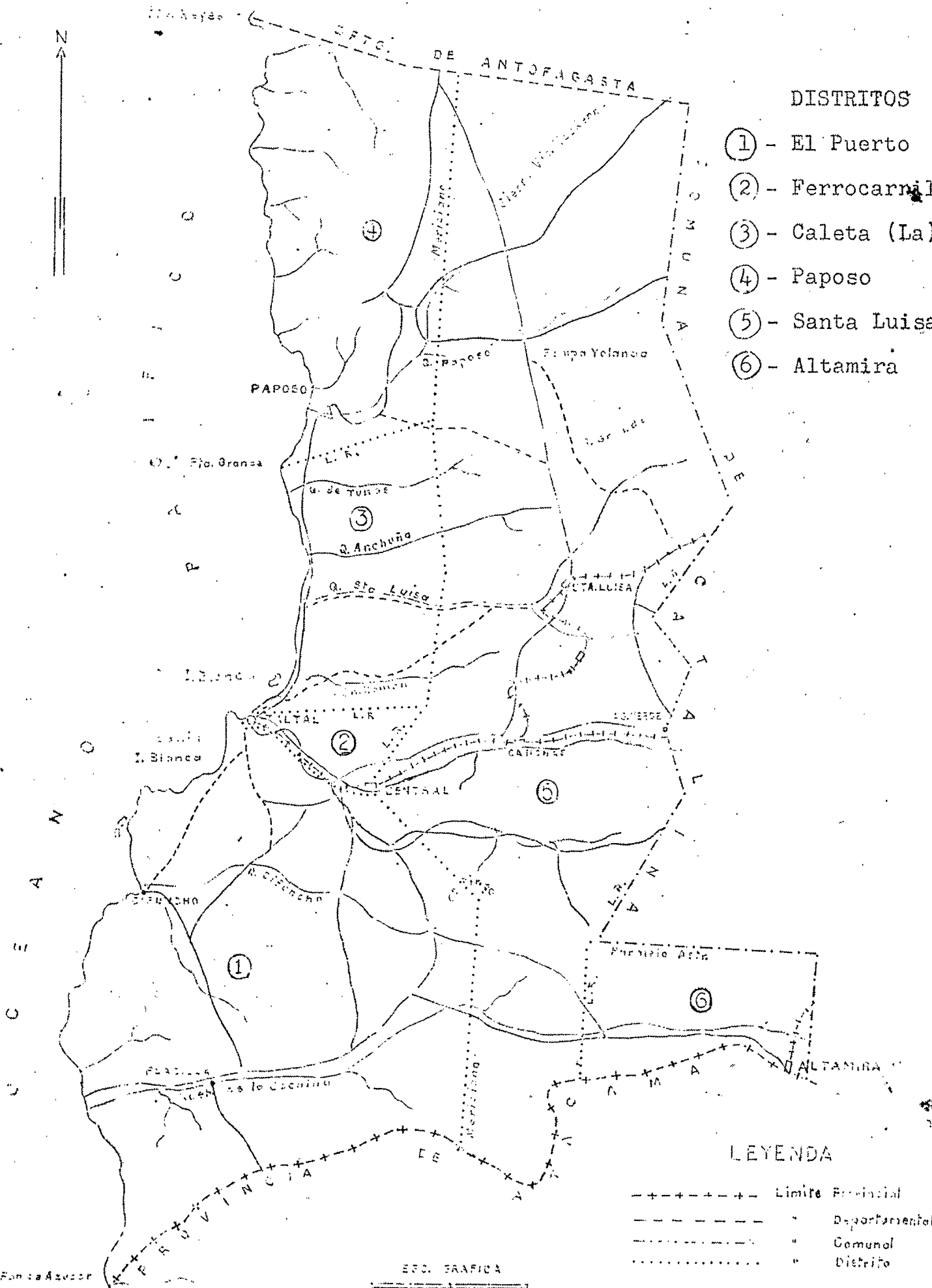
Al Sur, la línea de cumbres que limita por el norte la hoya de las quebradas Juncal y Pan de Azúcar, desde el cerro Guanaco hasta la desembocadura de la quebrada Pan de Azúcar en el Océano Pacífico.

Al Oeste, el Océano Pacífico, desde la desembocadura de la quebrada Pan de Azúcar hasta la punta Reyes.

La comuna-subdelegación de Taltal, se divide en 6 distritos a saber:


1°: El Puerto, 2°: Ferrocarril, 3°: La Caleta, 4°: Paposo, 5°: Santa Luisa y 6°: Altamira.

COMUNA SUBDELEGACION DE TALTAL



- DISTRITOS**
- ① - El Puerto
 - ② - Ferrocarril
 - ③ - Caleta (La)
 - ④ - Paposo
 - ⑤ - Santa Luisa
 - ⑥ - Altamira

- LEYENDA**
- - - - - Limite Provincial
 - - - - - " Departamental
 - - - - - " Municipal
 - " Distrito



- COMUNA DE TALTAL -

| Distritos y Localidades | Categoría | N° de Vivien- das | Número de Habitantes | | |
|----------------------------------|-----------|----------------------|----------------------|---------|-------|
| | | | Hombres | Mujeres | TOTAL |
| <u>Distrito 1°: Puerto.</u> | | 627 | 1.392 | 1.347 | 2.739 |
| Arbín | Mr. | 1 | 1 | - | 1 |
| Avión | " | 1 | 1 | - | 1 |
| Cancha de Aterrizaje | Aer. | 1 | 1 | - | 1 |
| Cerro La Cubana | Cs. | 1 | - | 1 | 1 |
| Carrera J.M. | Mr. | 1 | 2 | - | 2 |
| Flor Primera | " | 2 | 5 | 1 | 6 |
| Flor Segunda | " | 2 | 11 | 2 | 13 |
| Gloria | " | 1 | - | - | - |
| Inés | " | 1 | 5 | - | 5 |
| Isleña | " | 4 | 4 | 2 | 6 |
| Jote | " | 1 | 2 | 1 | 3 |
| Luces (Las) | " | 4 | 25 | 11 | 36 |
| Porvenir | " | 1 | 3 | - | 3 |
| Primera Inés | " | 1 | 2 | - | 2 |
| Quebrada Los Changos | Cs. | 1 | 5 | 2 | 7 |
| Reserva | Mr. | 2 | 16 | 1 | 17 |
| Rupertta | " | 1 | 7 | - | 7 |
| San Juan | " | 3 | 8 | 5 | 13 |
| Sierra Esmeralda | Cp. | 10 | 23 | 11 | 34 |
| Sierra Esmeralda | Cs. | 2 | 3 | 2 | 5 |
| Taltal | Cd. | 577 | 1.191 | 1.306 | 2.497 |
| Taltal | Ba. | 3 | 49 | - | 49 |
| Telégrafo | Mr. | 1 | 9 | - | 9 |
| Trinidad | " | 2 | 3 | 2 | 5 |
| Unión | " | 1 | 4 | - | 4 |
| Varadero Cordero | Cs. | 1 | 1 | - | 1 |
| Diseminados | -- | 1 | 11 | - | 11 |
| <u>Distrito 2°: Ferrocarril.</u> | | 461 | 1.158 | 932 | 2.090 |
| Breas | Est. | 4 | 8 | 11 | 19 |
| Central | " | 1 | 1 | - | 1 |
| Kilómetro 7 | Cp. | 2 | 3 | 3 | 6 |
| Kilómetro 21 | " | 2 | 10 | 3 | 13 |
| Peralito (El) | Cs. | 1 | 6 | 6 | 12 |
| Peralito (El) | Mr. | 1 | 3 | - | 3 |
| Quinta Venizelos | Prc. | 1 | 1 | - | 1 |
| Taltal | Cd. | 449 | 1.126 | 909 | 2.035 |
| <u>Distrito 3°: La Caleta.</u> | | 94 | 203 | 192 | 395 |
| Agua del Pueblo | Cs. | 4 | 11 | 7 | 18 |
| Agua Dulce | " | 2 | 1 | 1 | 2 |
| Bandurria | " | 3 | 6 | 8 | 14 |
| Cachinalcito | " | 5 | 10 | 8 | 18 |
| Hueso (El) | " | 2 | 4 | 5 | 9 |
| Palo Varado | " | 1 | 3 | 2 | 5 |
| Paso Malo | " | 1 | 7 | 1 | 8 |
| San Ramón | " | 1 | 1 | - | 1 |

Comuna Taltal
(continuación)

| Distritos y Localidades | Cate- goría. | N° de Vivien- das. | Número de Habitantes | | |
|--------------------------------------|-----------------|--------------------------|----------------------|---------|-------|
| | | | Hombres | Mujeres | TOTAL |
| <u>Distrito 3°: La Caleta (cont)</u> | | | | | |
| Taltal | Cd. | 75 | 160 | 160 | 320 |
| <u>Distrito 4°: Paposo.</u> | | | | | |
| Aguas Buenas | Cs. | 1 | 2 | 2 | 4 |
| Algarrobo | " | 1 | 6 | 5 | 11 |
| Carcomida | Mr. | 3 | 8 | 2 | 10 |
| Lagarto | " | 1 | 2 | - | 2 |
| Montecristo | " | 1 | 4 | 2 | 6 |
| Puntilla (La) | Cs. | 1 | 1 | 2 | 3 |
| Fanul | " | 1 | 3 | 2 | 5 |
| Paposo | " | 9 | 47 | 8 | 55 |
| Parañaño | " | 1 | 4 | 5 | 9 |
| Perales | " | 1 | 3 | 2 | 5 |
| Peralito | " | 2 | 10 | 10 | 20 |
| Reventón | Mr. | 4 | 7 | 7 | 14 |
| Rincón | Cs. | 2 | 6 | 8 | 14 |
| Unión | Mr. | 3 | 13 | 3 | 16 |
| <u>Distrito 5°: Santa Luisa.</u> | | | | | |
| Cuarenta y Nueve (El) | Mr. | 1 | 1 | - | 1 |
| Estación de Canchas | Cs. | 2 | 5 | 4 | 9 |
| Kilómetro 32 | Cp. | 3 | 10 | 6 | 16 |
| Kilómetro 46 | " | 3 | 9 | 2 | 11 |
| Kilómetro 56 | " | 4 | 9 | 6 | 15 |
| Portezuelo | Mr. | 1 | 2 | - | 2 |
| Primero de Mayo | " | 2 | 10 | 1 | 11 |
| Santa Eliana | " | 1 | 3 | - | 3 |
| Santa Rosa | " | 2 | 5 | 2 | 7 |
| Sierra Septiembre | " | 2 | 5 | 3 | 8 |
| <u>Distrito 6°: Altamira.</u> | | | | | |
| Altamira | Cp. | 18 | 47 | 27 | 74 |
| Chago (La) | Cs. | 4 | 13 | 3 | 16 |
| Mina Candelaria 2° | Cp. | 5 | 20 | 8 | 28 |
| Mina Candelaria 3° | " | 5 | 16 | 10 | 26 |
| Mina Resguardo | Cs. | 1 | 4 | 1 | 5 |
| Mina Ricardo | Cp. | 2 | 4 | 3 | 7 |
| San Miguel | Mr. | 84 | 119 | 96 | 215 |
| Sara | " | 16 | 25 | 21 | 46 |
| Total de la comuna..... | | 1.369 | 3.176 | 2.722 | 5.898 |

- PROVINCIA ANTOFAGASTA -

Comuna subdelegación de Catalina.

Sus límites son:

Al Norte, la línea recta que une el cerro Paranal con el cerro Llullaillaco, desde el meridiano astronómico del cerro Ferrera hasta el cerro Llullaillaco, sobre la frontera argentina.

Al Este, la frontera argentina, desde el cerro Llullaillaco hasta el cerro Atalaya.

Al Sur, la línea de cumbres, desde el cerro Atalaya, sobre la frontera argentina, hasta el cerro Pereda, y la línea de cumbres que limita por el norte la hoya de las quebradas Juncal y Pan de Azucar, desde el cerro Pereda hasta el cerro Guanaco.

Al Oeste, la línea recta que une el cerro Guanaco con el lindero oriente de la antigua oficina salitrera Miraflores, desde el cerro Guanaco hasta el paralelo astronómico del cerro Julián Quezada; el paralelo astronómico del cerro Julián Quezada, desde la línea recta que une el cerro Guanaco con el lindero oriente de la antigua oficina salitrera Miraflores hasta el cerro Julián Quezada; una línea recta, desde el cerro Julián Quezada hasta el cerro Cortadera; una línea recta, desde el cerro Cortadera hasta el lindero poniente de la estación Agua Verde del ferrocarril de Taltal; una línea recta, desde el lindero poniente de la estación Agua Verde hasta la cumbre más alta de la sierra de Cachiyuyal; una línea recta, desde la cumbre más alta de la sierra de Cachiyuyal hasta el cerro del Milagro; una línea recta, desde el cerro del Milagro hasta el lindero poniente de la oficina salitrera Alemania; una línea recta, desde el lindero poniente de la oficina salitrera Alemania hasta el cerro Guacolda; una línea recta, desde el cerro Guacolda hasta el cerro Ferrera, y el meridiano astronómico del cerro Ferrera, desde dicho cerro hasta la línea recta que une el cerro Paranal con el cerro Llullaillaco.



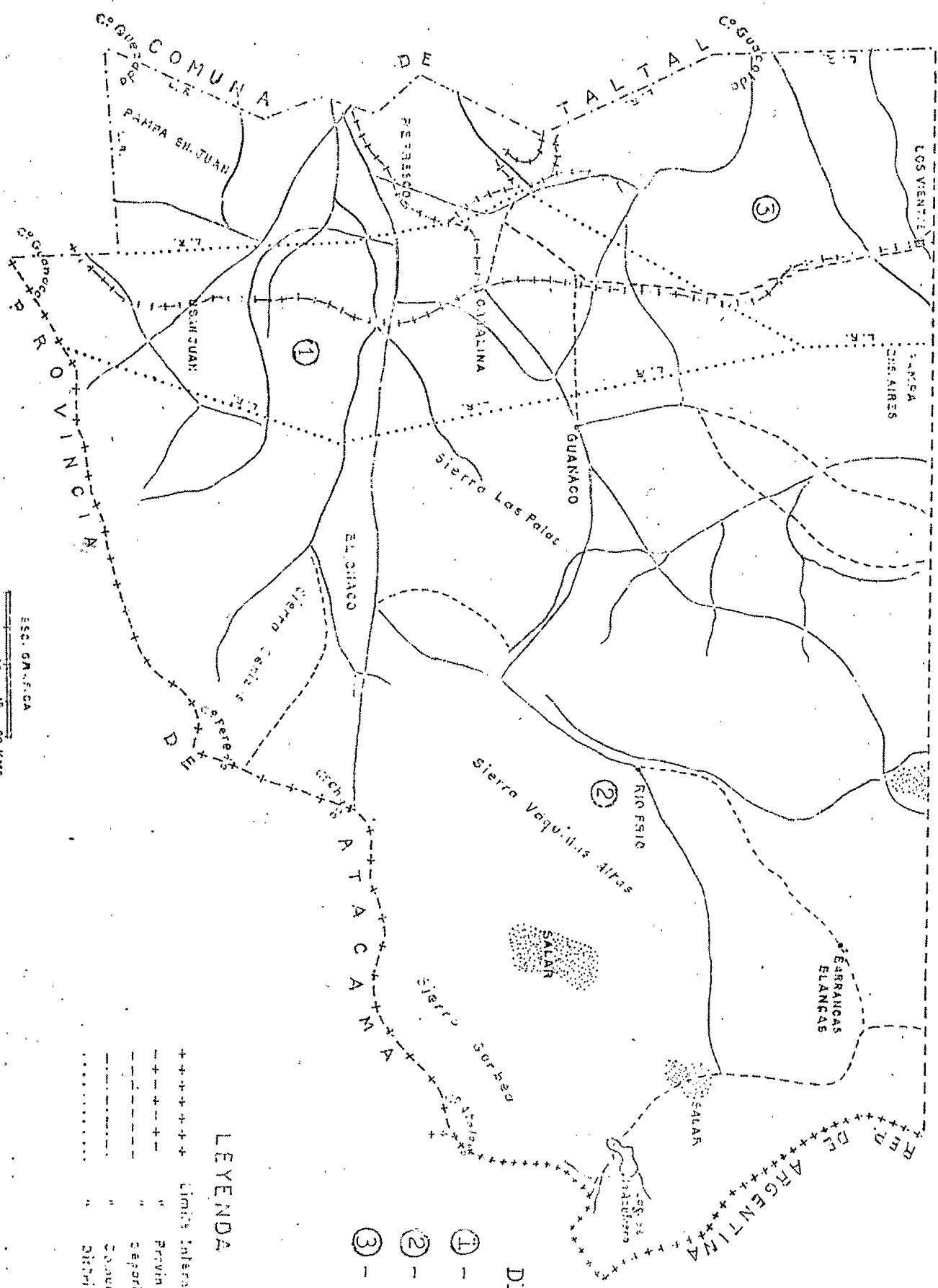
La comuna subdelegación de Catalina, se divide en 3 distritos, a saber:

1°: Catalina, 2°: Guanaco y 3°: Refresco.

- - - - -

COMUNA SUBDELEGACION DE CATALINA

DEPARTAMENTO DE ANTOFAGASTA



DISTRICTOS

- ① - Catalina
- ② - Guanaco
- ③ - Refresco

LEYENDA

- +++++ Limites Internacionales
- Provincial
- - - - - Departamental
- Comunal
- Distrito

COMUNA DE CATALINA

| Distritos y Localidades | Cate- goría | Nº de Vivien- das | Número de Habitantes | | |
|-------------------------------|----------------|-------------------------|----------------------|---------|-------|
| | | | Hombres | Mujeres | TOTAL |
| <u>Distrito 1º: Catalina.</u> | | 64 | 128 | 111 | 239 |
| Catalina | Est. | 9 | 26 | 15 | 41 |
| Catalina | Ald. | 42 | 80 | 84 | 164 |
| Cuadrilla Nº10 | Cp. | 2 | 5 | 2 | 7 |
| Esperanza | " | 5 | 7 | 3 | 10 |
| Ex. Oficina Ballena | Str. | 1 | 1 | - | 1 |
| Pique Nº4 | Cp. | 3 | 4 | 3 | 7 |
| Pique F.C. 15 1/2 | " | 2 | 5 | 4 | 9 |
| <u>Distrito 2º: Guanaco.</u> | | 46 | 144 | 56 | 200 |
| Aguada | Est. | 1 | - | 1 | 1 |
| Blanca Estela | Cp. | 2 | 5 | 6 | 11 |
| Cuadro | Mr. | 3 | 15 | 2 | 17 |
| Chépica | " | 2 | 12 | 2 | 14 |
| Defensa | " | 1 | 3 | - | 3 |
| Ema Luisa | " | 2 | 3 | 4 | 7 |
| Estrella | " | 1 | 1 | - | 1 |
| Estanque Lautaro | Cp. | 1 | 2 | - | 2 |
| Guanaco | Mr. | 10 | 20 | 20 | 40 |
| Hércules | " | 1 | 6 | - | 6 |
| Juan de la Vega | Az. | 3 | 16 | 2 | 18 |
| No te vendas | Mr. | 1 | 4 | - | 4 |
| Pastos Largos | Cp. | 1 | 1 | 1 | 2 |
| Plato de Sopa | Az. | 4 | 17 | 1 | 18 |
| San Lorenzo | Mr. | 7 | 22 | 6 | 28 |
| Silésia | " | 2 | 7 | 1 | 8 |
| Silvia | " | 2 | 2 | 3 | 5 |
| Todos Santos | " | 1 | 2 | 5 | 7 |
| Zandón | Cp. | 1 | 6 | 2 | 8 |
| <u>Distrito 3º: Pefresco.</u> | | 1 410 | 3 304 | 2 092 | 5 396 |
| Agua Verde | Est. | 2 | 7 | 7 | 14 |
| Agua Verde | Cs. | 2 | 3 | 4 | 7 |
| Agua Verde (Cuad. Nº7) | Cp. | 1 | 1 | - | 1 |
| Alemaña | Str. | 424 | 1.066 | 710 | 1 776 |
| Beatriz | Mr. | 3 | 6 | 2 | 8 |
| Bellavista | Str. | 45 | 100 | 55 | 155 |
| Campamento Saavedra | Str. | 92 | 186 | 80 | 266 |
| Cóndor | Cp. | 72 | 112 | 55 | 167 |
| Cuadrilla 13 y 14 | Cp. | 2 | 12 | 1 | 13 |
| Don Jorge | Str. | 38 | 69 | 42 | 111 |
| Flor de Chile | " | 307 | 781 | 516 | 1.297 |
| Mariposa | Mr. | 1 | 2 | 1 | 3 |
| Mina Andacollo | Cp. | 2 | 6 | 2 | 8 |
| Mina Taltalino | " | 1 | 6 | - | 6 |

| Distritos y Localidades | Cate- goría | Nº de Vivien- das | Número de habitantes | | |
|------------------------------|----------------|-------------------------|----------------------|---------|---------|
| | | | Hombres | Mujeres | TOTAL |
| Oficina Chile | Str. | 302 | 699 | 490 | 1.189 |
| Ovalo | Est. | 5 | 6 | 3 | 9 |
| Pique Miraflores | Cp. | 2 | 6 | 1 | 7 |
| Refresco | Est. | 7 | 8 | 8 | 16 |
| Toro (El) | Cp. | 4 | 25 | 3 | 28 |
| Valdivia | " | 70 | 150 | 81 | 231 |
| Vientos (Los) | Est. | 1 | 5 | - | 5 |
| Virginia | Cp. | 27 | 48 | 31 | 79 |
| Total de la comuna..... | | 1.520 | 3.576 | 2.259 | 5.835 |
| Total Depto. Taltal..... | | 2.889 | 6.752 | 4.981 | 11.733 |
| Total Prov. ANTOFAGASTA..... | | 38.787 | 98.750 | 86.074 | 184.824 |

PROVINCIA
DE

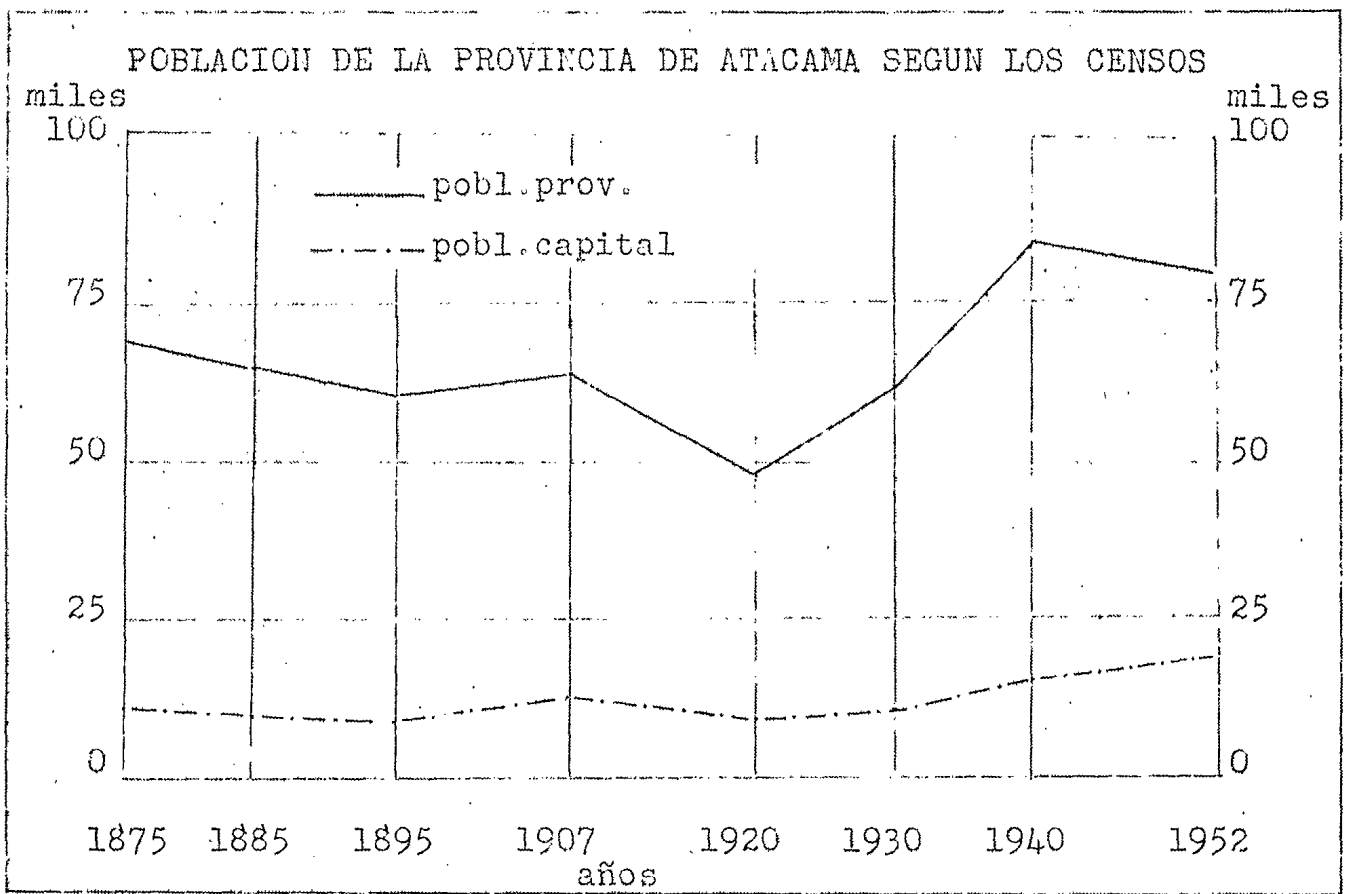
ATACAMA

XII Censo General de
Población y I de Vivienda
Levantado el 24 de Abril
del año 1952

SERVICIO NACIONAL DE ESTADISTICA Y CENSOS
SANTIAGO DE CHILE



--.POBLACION DE LA PROVINCIA DE ATACAMA EN 1952 Y EN CENSOS ANTERIORES.--



| Provincia | 1875 | 1885 | 1895 | 1907 | 1920 | 1930 | 1940 | 1952 |
|--------------------|--------|--------|--------|--------|--------|--------|--------|--------|
| PROV. ATACAMA..... | 69.482 | 64.143 | 59.713 | 63.968 | 48.413 | 61.098 | 84.312 | 80.113 |
| Depto. Chañaral... | 4.961 | 5.558 | 4.321 | 6.057 | 5.149 | 14.820 | 23.904 | 16.576 |
| Comuna Chañaral.. | 4.961 | 5.558 | 4.321 | 6.057 | 5.149 | 14.820 | 23.904 | 16.576 |
| Depto. Copiapó.. | 35.411 | 29.705 | 26.310 | 27.315 | 20.689 | 20.880 | 28.657 | 34.158 |
| Comuna Copiapó.. | 21.871 | 15.428 | 15.441 | 17.025 | 13.842 | 14.962 | 21.731 | 26.138 |
| " Caldera.. | 3.534 | 2.174 | 2.246 | 3.502 | 2.581 | 1.588 | 2.078 | 2.277 |
| " T. Amarilla | 10.006 | 12.103 | 8.623 | 6.788 | 4.266 | 4.330 | 4.848 | 5.743 |
| Depto. Huasco.... | 13.569 | 15.446 | 16.214 | 17.874 | 16.095 | 19.441 | 22.374 | 22.469 |
| Comuna Vallenar.. | 13.569 | 15.446 | 16.214 | 17.874 | 16.095 | 19.441 | 22.374 | 22.469 |
| Depto. Freirina.. | 15.541 | 13.434 | 12.868 | 12.722 | 6.480 | 5.957 | 9.377 | 6.910 |
| Comuna Freirina.. | 7.060 | 6.002 | 6.750 | 7.451 | 3.736 | 2.963 | 6.149 | 4.423 |
| " Huasco.... | 8.481 | 7.432 | 6.118 | 5.271 | 2.744 | 2.994 | 3.228 | 2.487 |
| Ciudad Copiapó... | 11.432 | 9.816 | 9.301 | 10.287 | 9.834 | 10.747 | 15.603 | 19.535 |

- PROVINCIA DE ATACAMA. -

La Provincia de Atacama tuvo su origen en dos antiguos distritos que en el año 1808 figuraban con los nombres de San Francisco de la Selva de Copiapó y Santa Rosa de Vallenar de Huasco.

El proyecto de Constitución para el Estado de Chile publicado en 1813 en su art. 173, dividió provisoriamente el territorio en tres departamentos: Santiago, Concepción y Coquimbo. Según este proyecto, los departamentos se dividían en Delegaciones, estas en Prefecturas, las que a su vez se subdividían en Comunidades.

Años después, se redactó un nuevo proyecto de Constitución provisoria para el Estado de Chile, publicado el 10 de Agosto de 1818, el que dispuso la división del país en tres provincias

Con fecha 18 de Mayo de 1822, el entonces Director Supremo del Estado de Chile, Don Bernardo O'Higgins, mandó redactar un proyecto de Constitución que fué promulgado el 30 de Octubre del mismo año. En esta Constitución, en su art. 3º se señalan los límites para todo el territorio, siendo límite norte el despoblado de Atacama. El art. 24, dividió el territorio en seis departamentos; cada uno de éstos debía comprender "la extensión que haya de mar a cordillera" dentro de los límites que se fijaran; el primero de ellos comprendió desde el despoblado de Atacama hasta el río Choapa.

La Constitución, en uno de sus artículos, (Nº 27) dividía los departamentos en Delegaciones, formados por los Partidos que existían en esa época, los que se dividían a su vez en Distritos.

En 1823, bajo el Gobierno de don Ramón Freire, se redactó una Constitución definitiva en la que se fijaron los límites del territorio, los que en nada variaron las disposiciones de la Constitución del año 1822. En la Provincia de Coquimbo figura la delegación de Copiapó con los siguientes límites:

"Al Norte, con Atacama; al Oriente, con la Cordillera de Los Andes; al Sur, con la Delegación del Huasco por la quebrada de Totoral y el Porro Boquerón y al Occidente con el Pacífico; su capital era la Villa de San Francisco de la Selva (Copiapó)".

Por el año 1825, el Ministro del Interior de esa época, don Joaquín Campino, presentó al Gobierno: "PROYECTO DE UN REGLAMENTO PROVISORIO PARA LA ADMINISTRACION DE LAS PROVINCIAS" y en su Art. 1º trató de la división de la República en 8 provincias a saber: Coquimbo, (capital Serena, extendiéndose esta desde el despoblado de Atacama hasta el río Choapa), Aconcagua, Santiago, Colchagua, Maule, Concepción, Valdivia y Chiloé.

La anterior división es la misma que se promulgó al año siguiente por Ley de 30 de Agosto de 1826 y que se mantuvo en las Constituciones políticas de 1826 y 1828; esta situación se prolongó hasta la promulgación de la Constitución de 25 de Mayo de 1833 que en su art. 1º determinó los límites del territorio. Este artículo fué suprimido por la Ley de Reforma Constitucional de 9 de Agosto de 1888.

La Provincia de Atacama fué creada por Ley de 31 de Octubre de 1843, con territorio de los departamentos de Copiapó, Vallenar y Freirina. Sus límites eran los que en esa fecha tenían los departamentos mencionados que hasta ese entonces formaban parte de la provincia de Coquimbo, siendo la capital de esta provincia la Villa de Copiapó a la que la misma Ley concedió el título de ciudad.

La Ley de 4 de Julio de 1853, creó el Departamento de Caldera, fijándole como capital el puerto del mismo nombre.

El límite norte del territorio nacional había sido hasta esta fecha el Desierto de Atacama. Con los descubrimientos de los minerales de plata y numerosas guaneras, fué necesario precisar el límite internacional a fin de dar término en forma amistosa a las divergencias relacionadas con la fijación de la frontera en el Desierto de Atacama. Resultado de ello fué el Tratado de Límites entre las Repúblicas de Chile y Bolivia, firmado el 10 de Agosto de 1866. Dicho límite fué el siguiente:

"El paralelo 24° de latitud meridional, desde el litoral del Pacífico hasta los límites orientales de Chile"

Años después, en el Protocolo de Conferencia de 1872, se declara en el Art. 1°: "que los límites orientales de Chile de que se hace mención en el Art. 1° del Tratado de Límites de 1866, son las más altas cumbres de Los Andes; por tanto, la línea divisoria de Chile con Bolivia es el grado 24 de latitud sur, partiendo desde el mar Pacífico hasta la cumbre de la Cordillera de Los Andes"

Este Protocolo se estudió en busca de una solución para las dificultades que se habían presentado al querer dar cumplimiento al Tratado de Límites de 1866, y por último, en el Tratado de Límites de 6 de Agosto de 1874, en el Art. 1° dice textualmente:

"El paralelo de grado 24, desde el mar hasta la cordillera de Los Andes en el divortia aquarum es el límite de la República de Chile y Bolivia."

Posteriormente a la guerra de 1879, se firmó entre ambos países un pacto de tregua, por el que cesaba el estado de Guerra y se reanudaban las relaciones comerciales.

Más tarde, la Provincia de Atacama, se dividió en tres departamentos (Ley del 14 de Enero de 1884): Taltal, Chañaral, y Copiapó, cuyas capitales fueron las ciudades del mismo nombre. La misma Ley que crea la provincia, suprimió el Departamento de Caldera que había sido creado en Julio de 1853.

Según lo dispuesto en el art. 5° de la Ley de 14 de Enero de 1884, la parte de territorio comprendía entre el límite norte de la provincia de Atacama, que se fijó por la Ley que se comenta, o sea: "una línea que partiendo de Punta de Reyes en la Costa se dirige hasta el cerro de Parastal, y desde ahí una línea recta imaginaria hasta el volcán de Llullaillaco". Y el límite que tenía a la fecha de la dictación de la Ley que creó la provincia de Atacama, esto es, El Despoblado de Atacama, dependería en lo sucesivo administrativa y judicialmente de las Autoridades de Antofagasta.

Por Ley de 8 de Julio de 1888, que creó la Provincia de Antofagasta, se desmembró de la de Atacama el territorio que formaba el Departamento de Taltal para incluirlo en la primera.

El Tratado de Paz y Amistad firmado entre Chile y Bolivia el 20 de Octubre de 1904, restableció las relaciones entre ambos países y fijó definitivamente el límite de frontera.

El Decreto de 31 de Octubre de 1914, redactó con mayor precisión el límite entre las provincias de Atacama y Coquimbo haciendo referencias geográficas de él, pues ya había sido fijado por el Decreto con Fuerza de Ley de 29 de Octubre de 1885.

Años más tarde, se dictó el Decreto con Fuerza de Ley N° 8.582 de 30 de Diciembre de 1927, que determinó las provincias, departamentos y territorio en que se divide el país, correspondiendo a la provincia de Atacama los departamentos de Chañaral, Copiapó y Huasco. El Art. 2° de este Decreto con Fuerza de Ley, expresa que los límites departamentales serán los mismos fijados por el Decreto Ley N° 354 de 17 de Marzo de 1925 para estos departamentos, excepto las modificaciones que precisa en varios incisos siendo algunas de ellas relativas al Departamento de Huasco, cuyo territorio quedó formado por los antiguos departamentos de Freirina y Vallenar.

El Decreto N° 4.771 de 29 de Noviembre de 1938 que refunde en un solo texto los límites de las provincias, departamentos, comunas subdelegaciones y distritos de las provincias de Tarapacá a Curicó inclusive, determina para la de Atacama los siguientes departamentos y comunas:

Departamento de Chañaral: Comuna de Chañaral

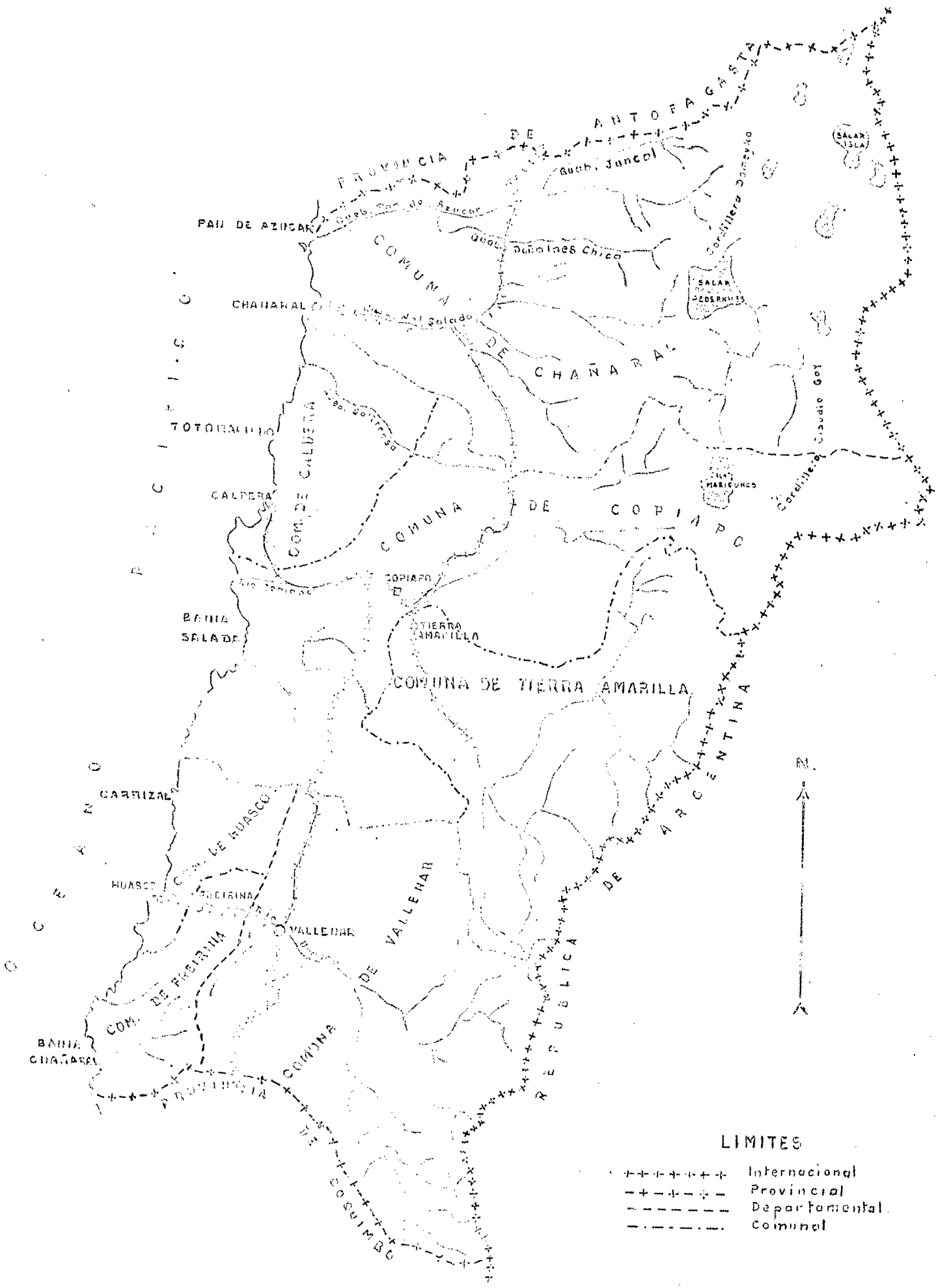
Departamento de Copiapó : Comuna de Copiapó
 " de Caldera
 " de Tierra Amarilla

Departamento de Huasco : Comuna Vallenar
 " Freirina
 " Huasco

Por último la Ley N° 6.490 de 10 de Enero de 1940 creó el Departamento de Freirina con las comunas subdelegaciones de Freirina y Huasco.

- - - - -

PROVINCIA DE ATACAMA



LIMITES

- +++++ Internacional
- - - - - Provincial
- Departamental
- Comunal

- PROVINCIA ATACAMA -

Sus límites son:

Al Norte, la línea de cumbres que limita por el norte la hoya de las quebradas de Pan de Azúcar y Juncal, desde la desembocadura de la quebrada de Pan de Azúcar en el Océano Pacífico hasta el cerro Pereda, y la línea de cumbres, desde el cerro Pereda hasta el cerro Atalaya, sobre la frontera argentina

Al Este, la frontera argentina, desde el cerro Atalaya hasta la línea de cumbres que limita por el sur la hoya del río Huasco.

Al Sur, la línea de cumbres que limita por el sur la hoya del río Huasco, desde la frontera argentina hasta la línea de cumbres que limita por el norte la hoya de la quebrada de Los Choros; la línea de cumbres que limita por el norte la hoya de la quebrada de Los Choros, desde la línea de cumbres que limita por el sur la hoya del río Huasco hasta la primera cumbre al oeste del portezuelo de Las Ventanas, y una línea recta, desde dicha cumbre hasta la punta del Apolillado, sobre el Océano Pacífico.

Al Oeste, el Océano Pacífico, desde la punta del Apolillado hasta la desembocadura de la quebrada de Pan de Azúcar.

La cabecera de la provincia de Atacama es la ciudad de Copiapó.

- DEPARTAMENTO CHAÑARAL. -

Sus límites son:

Al Norte, la línea de cumbres que limita por el norte la hoya de las quebradas de Pan de Azúcar y Juncal, desde la desembocadura de la quebrada de Pan de Azúcar en el Océano Pacífico hasta el cerro Pereda, y la línea de cumbres, desde el cerro Pereda hasta el cerro Atalaya, sobre la frontera argentina.

Al Este, la frontera argentina, desde el cerro Atalaya hasta el cerro La Línea.

Al Sur, la línea de cumbres, desde el cerro La Línea, sobre la frontera argentina hasta el cerro Los Bravos, pasando por los cerros Hermitaño, Peña Blanca, Wheelwright, Juncalillo y La Sal, y la línea de cumbres que limita por el sur la hoya de la quebrada del Salado, desde el cerro de Los Bravos hasta la punta Infieles, sobre el Océano Pacífico, pasando por el cerro Mellizos.

Al Oeste, el Océano Pacífico, desde la punta Infieles hasta la desembocadura de la quebrada de Pan de Azúcar.

La cabecera del departamento de Chañaral es la ciudad de su título.

- COMUNA SUBDELEGACION CHAÑARAL.-

Sus límites son:

Al Norte, la línea de cumbres que limita por el norte la hoya de las quebradas de Pan de Azúcar y Juncal, desde la desembocadura de la quebrada de Pan de Azúcar en el Océano Pacífico hasta el cerro Pereda, y la línea de cumbres, desde el cerro Pereda hasta el cerro Atalaya, sobre la frontera argentina, pasando por la cordillera de Domeyko y el cerro Dos Hermanos.

Al Este, la frontera argentina, desde el cerro Atalaya hasta el cerro La Línea.

Al Sur, la línea de cumbres, desde el cerro La Línea sobre la frontera argentina hasta el cerro Valiente, pasando por los cerros Ermitaño, Peña Blanca, Wheelwright, Juncalillo, La Sal, y Los Bravos, y la línea de cumbres que limita por el sur la hoya de la quebrada del Salado, desde el cerro Valiente hasta la punta Infieles, sobre el Océano Pacífico pasando por el cerro Mellizos.

Al Oeste, el Océano Pacífico, desde la punta Infieles hasta la desembocadura de la quebrada Pan de Azúcar.

La comuna subdelegación de Chañaral, se divide en 6 distritos, a saber:

1°: Chañaral, 2°: Pan de Azúcar, 3°: Potrerillos,
4°: Cuba, 5°: Pueblo Hundido y 6°: Salado.

COMUNA SUBDELEGACION CHAÑARAL

| Distritos y Localidades | Categoría | Nº de Vivien- das | Número de Habitantes | | |
|------------------------------------|-----------|----------------------|----------------------|---------|-------|
| | | | Hombres | Mujeres | TOTAL |
| <u>Distrito 1º: Chañaral.</u> | | | | | |
| Chañaral | Ba. | 3 | 7 | - | 7 |
| Caleta Barquita | Al. | 168 | 365 | 365 | 730 |
| Camino al Aeródromo | Cs. | 1 | 4 | 3 | 7 |
| Chañaral | Pb. | 607 | 1.234 | 1.297 | 2.531 |
| Ferrocarriles | Est. | 3 | 17 | 6 | 23 |
| Planta Hoschild | Emr. | 6 | 9 | 8 | 17 |
| Puerto Aéreo | Aer. | 1 | 2 | 2 | 4 |
| Telégrafo del Estado | Cp. | 1 | 1 | - | 1 |
| Diseminados | | - | 7 | 1 | 8 |
| <u>Distrito 2º: Pan de Azúcar.</u> | | | | | |
| Aguada Pozo del Indio | Cs. | 1 | 1 | - | 1 |
| Anita | Mr. | 1 | 7 | - | 7 |
| Bombas (Las) | Cp. | 5 | 16 | 5 | 21 |
| Ciclón | Mr. | 2 | 11 | 3 | 14 |
| Cuadrilla Nº6 | Cp. | 1 | 7 | 1 | 8 |
| Chinita | Mr. | 2 | 11 | 3 | 14 |
| Chita | " | 1 | 9 | - | 9 |
| Descubridora | " | 3 | 20 | 3 | 23 |
| Exploradora | " | 3 | 20 | 4 | 24 |
| Frankenstein | " | 4 | 25 | 8 | 33 |
| Gerela | " | 1 | 1 | - | 1 |
| Gran Veta | " | 1 | 5 | 5 | 10 |
| Indio Muerto | " | 3 | 22 | 1 | 23 |
| Inés Chica | " | 3 | 15 | 4 | 19 |
| Japonesa | " | 1 | 9 | - | 9 |
| José Joaquín Pérez | Cp. | 2 | 7 | 2 | 9 |
| Juncal | Mr. | 1 | 3 | 1 | 4 |
| Negrita | " | 2 | 10 | 1 | 11 |
| Pólvora (La) | " | 2 | 3 | 5 | 8 |
| Quebrada La Quiscuda | Hj. | 1 | 4 | 4 | 8 |
| Rosario | Mr. | 1 | 6 | - | 6 |
| Torrenta (La) | " | 1 | 5 | - | 5 |
| Tres Ferranas | " | 1 | 1 | - | 1 |
| Vegas (Las) | " | 1 | 4 | 2 | 6 |
| Victoria | " | 2 | 9 | 5 | 14 |
| <u>Distrito 3º: Potrerillos.</u> | | | | | |
| Acerillos | Agd. | 2 | 7 | 7 | 14 |
| Agua Peñada | " | 3 | 5 | 4 | 9 |
| Barros Negros | Cp. | 1 | 2 | - | 2 |
| Casa de Fuerza Montandón | " | 4 | 10 | 14 | 24 |
| Encache | " | 3 | 19 | 13 | 32 |
| Juncal | " | 1 | 2 | - | 2 |
| Manganeso | Mr. | 1 | 3 | - | 3 |
| Mina (La) | " | 484 | 1.487 | 1.115 | 2.602 |

| Distritos y Localidades | Cate- goría | Nº de Vivien- das | Número de Habitantes | | |
|-----------------------------------|----------------|-------------------------|----------------------|---------|-------|
| | | | Hombres | Mujeres | TOTAL |
| <u>Distr. 3º: (Continuación).</u> | | | | | |
| Ola (La) | Cp. | 1 | 5 | - | 5 |
| Palo Blanco | Cs. | 1 | 5 | 5 | 10 |
| Pedernales | Cp. | 3 | 15 | 2 | 17 |
| Perro Luerto | " | 1 | 1 | 3 | 4 |
| Potrerrillos | Mr. | 885 | 2.511 | 2.076 | 4.587 |
| Quebrada Larga | Cp. | 1 | 3 | - | 3 |
| Sapos (Los) | Agd. | 1 | 3 | - | 3 |
| Sifón Bajo | Cp. | 4 | 8 | 7 | 15 |
| Tres Puntas | Az. | 1 | 23 | - | 23 |
| Vegas del Valiente | Cs. | 1 | 4 | 1 | 5 |
| Vegas (Las) | Cp. | 16 | 40 | 33 | 73 |
| Vegas (Las) | Al. | 90 | 278 | 221 | 499 |
| <u>Distrito 4º: Cuba.</u> | | 598 | 1.398 | 1.095 | 2.493 |
| América | Mr. | 3 | 3 | 1 | 4 |
| Andacollo | " | 3 | 10 | 4 | 14 |
| Angelita | " | 6 | 15 | 6 | 21 |
| Animas (Las) | " | 1 | 1 | - | 1 |
| Anita | " | 2 | 6 | 7 | 13 |
| Argentina | " | 1 | 2 | 1 | 3 |
| Aurora | " | 1 | 3 | 1 | 4 |
| Buena Fe | " | 1 | 2 | - | 2 |
| Camino Mostazal | Cs. | 4 | 17 | 10 | 27 |
| Candelaria | Mr. | 2 | 2 | 1 | 3 |
| Carlota | " | 2 | 7 | - | 7 |
| Cirujana | " | 3 | 8 | 1 | 9 |
| Claras (Las) | " | 2 | 3 | 2 | 5 |
| Cobriza | " | 1 | 2 | - | 2 |
| Complemento | " | 1 | 4 | 4 | 8 |
| Condor | " | 5 | 14 | 4 | 18 |
| Cuatro Amigos | " | 3 | 4 | 3 | 7 |
| Chañarcito | Pa. | 7 | 9 | 4 | 13 |
| Chinchilla | Mr. | 6 | 24 | 8 | 32 |
| Descubridora | " | 2 | 3 | 3 | 6 |
| Finca | Cs. | 1 | 3 | 2 | 5 |
| Fortuna | Mr. | 3 | 10 | 2 | 12 |
| Guías (Las) | Cs. | 34 | 115 | 75 | 190 |
| Guías (Las) | Mr. | 1 | 3 | - | 3 |
| Inca de Oro | Pb. | 370 | 753 | 802 | 1.555 |
| Inés Segunda | Mr. | 1 | 4 | 1 | 5 |
| Iris | " | 1 | 2 | 1 | 3 |
| Isla (La) | " | 23 | 64 | 44 | 108 |
| Lagartija | " | 1 | 4 | - | 4 |
| Manto Rey | " | 1 | 3 | 1 | 4 |
| Mercedes | " | 1 | 1 | - | 1 |

| Distritos y Localidades | Cate- goría | N° de Vivien- das | Número de Habitantes | | |
|-------------------------------------|----------------|-------------------------|----------------------|---------|-------|
| | | | Hombres | Mujeres | TOTAL |
| <u>Distr. 4°: (Continuación).</u> | | | | | |
| Mostazal | Agd. | 1 | 2 | 1 | 3 |
| Mostazal | Mr. | 3 | 14 | 3 | 17 |
| Matalia | " | 2 | 7 | - | 7 |
| Negra (La) | " | 1 | 4 | - | 4 |
| Nonitas (Las) | " | 1 | 5 | 4 | 9 |
| Pungas (Las) | " | 1 | 3 | 3 | 6 |
| Raulina | " | 1 | 5 | - | 5 |
| Planta San Pedro | " | 4 | 6 | 11 | 17 |
| Pochita | " | 1 | 3 | - | 3 |
| Pozo Blanco | Agd. | 1 | 2 | - | 2 |
| Princesa | Mr. | 1 | 1 | 2 | 3 |
| Providencia | " | 15 | 32 | 7 | 39 |
| Puntunchara | " | 1 | 4 | - | 4 |
| Quebradita | " | 2 | 6 | 6 | 12 |
| Rasguño | " | 1 | 2 | 1 | 3 |
| Reina del Maray | " | 3 | 8 | 2 | 10 |
| Reina Victoria | " | 1 | 2 | 2 | 4 |
| San Pedro de Cachiyuyo | " | 18 | 68 | 22 | 90 |
| San Rafael | " | 2 | 3 | 2 | 5 |
| Santo Domingo | " | 1 | 2 | - | 2 |
| Santo Tomás | " | 1 | 1 | 1 | 2 |
| Sebastopol | " | 5 | 14 | 3 | 17 |
| Serrano | Est. | 1 | 3 | 2 | 5 |
| Sierra Banderita | Mr. | 4 | 12 | 2 | 14 |
| Sierra El Pingo | " | 1 | 3 | - | 3 |
| Sierra Pingo Viejo | Agd. | 1 | 2 | 1 | 3 |
| Sierra Vicuña | Cs. | 4 | 11 | 7 | 18 |
| Sierra Vicuña | Mr. | 1 | 4 | 2 | 6 |
| Sonia Alta | " | 11 | 30 | 12 | 42 |
| Sonia Baja | " | 3 | 8 | 3 | 11 |
| Suerte | " | 3 | 13 | 1 | 14 |
| Teresita | " | 1 | 3 | - | 3 |
| Unión | " | 1 | 1 | 2 | 3 |
| Vogas (Las) | Cs. | 7 | 13 | 5 | 18 |
| <u>Distrito 5°: Pueblo Hundido.</u> | | 373 | 724 | 678 | 1.402 |
| Arco de Oro | Mr. | - | - | - | - |
| Ausonia | " | 1 | 1 | - | 1 |
| Blanca | " | - | - | - | - |
| Carmen | " | 7 | 7 | 1 | 8 |
| Codicia (La) | " | 3 | 4 | 3 | 7 |
| Cuadrilla N° 1 | Co. | 1 | 5 | 2 | 7 |
| Cuadrilla N° 3 | " | 1 | 8 | 1 | 9 |
| Chañarcillo | Est. | 3 | 9 | 4 | 13 |
| Diuca (La) | Mr. | 4 | 4 | 1 | 5 |

| Distritos y Localidades | Cate- goría | N° de Vivien- das | Número de Habitantes | | |
|-------------------------------------|----------------|-------------------------|----------------------|---------|--------|
| | | | Hombres | Mujeres | TOTAL |
| <u>Distrito 5°: (Continuación).</u> | | | | | |
| Amalme N° 2 | Est. | 1 | 2 | 1 | 3 |
| Escorpión | Mr. | 1 | 3 | - | 3 |
| Estación Llanta | Cp. | 44 | 103 | 102 | 205 |
| Feliz Retiro | Mr. | 3 | - | - | - |
| Guanaca | " | 2 | 2 | - | 2 |
| Jerusalén | " | 3 | 3 | 1 | 4 |
| Lacón | " | 1 | 1 | - | 1 |
| Leonesa | " | 1 | 1 | - | 1 |
| Lora (La) | " | 5 | 5 | - | 5 |
| Llanta | Cs. | 50 | 69 | 45 | 114 |
| Llanta | Cp. | 13 | 35 | 35 | 70 |
| Nueva Alaska | Mr. | 6 | 7 | 1 | 8 |
| Pimienta | " | 2 | 2 | - | 2 |
| Pueblo Hundido | Al. | 214 | 432 | 474 | 906 |
| Regalada | Mr. | 2 | 3 | - | 3 |
| Reserva | " | 2 | 3 | 2 | 5 |
| Río Sal | Est. | 2 | 10 | 3 | 13 |
| San David | Mr. | 3 | - | - | - |
| Todos Los Santos | " | 2 | 3 | 2 | 5 |
| Tres Arce | " | 2 | 2 | - | 2 |
| <u>Distrito 6°: El Salado.</u> | | 241 | 673 | 460 | 1.133 |
| Altamira | Mr. | 3 | 6 | 4 | 10 |
| Andacollo | " | 2 | 13 | 3 | 16 |
| California | " | 1 | 3 | - | 3 |
| Caminos | Cp. | 1 | 6 | - | 6 |
| Catalina | Mr. | 1 | 4 | - | 4 |
| Escondida | " | 1 | 3 | - | 3 |
| Estaca | " | 5 | 20 | 4 | 24 |
| Jardín | " | 1 | 2 | - | 2 |
| Laura | " | 7 | 20 | 8 | 28 |
| Limbo | " | 1 | 6 | - | 6 |
| Manto Ruso | " | 2 | 2 | 1 | 3 |
| María Luisa | " | 1 | 1 | - | 1 |
| Mercedes | " | 1 | 2 | 5 | 7 |
| Progreso | " | 2 | 12 | 2 | 14 |
| Punta Negra | Est. | 1 | 2 | 1 | 3 |
| Punta Negra Alta | Mr. | 2 | 5 | 2 | 7 |
| Salado (El) | Al. | 202 | 520 | 422 | 942 |
| Santa Rosa | Mr. | 2 | 8 | 3 | 11 |
| Tulipán | " | 8 | 38 | 5 | 43 |
| Total de la Comuna..... | | 3.555 | 9.103 | 7.473 | 16.576 |
| | | 3.555 | 9.103 | 7.473 | 16.576 |

-- DEPARTAMENTO COPIAPO. --

Sus límites son:

Al Norte, la línea de cumbres que limita por el sur la hoya de la quebrada del Salado, desde la punta Infieles sobre el Océano Pacífico hasta el cerro de Los Bravos, y la línea de cumbres, desde el cerro de Los Bravos hasta el cerro La Línea sobre la frontera argentina, pasando por los cerros La Sal, Juncalillo, Wheelwright, Peña Blanca y Ermitaño.

Al Este, la frontera argentina, desde el cerro La Línea hasta la línea de cumbres que separa las hoyas de los ríos Copiapó y Huasco.

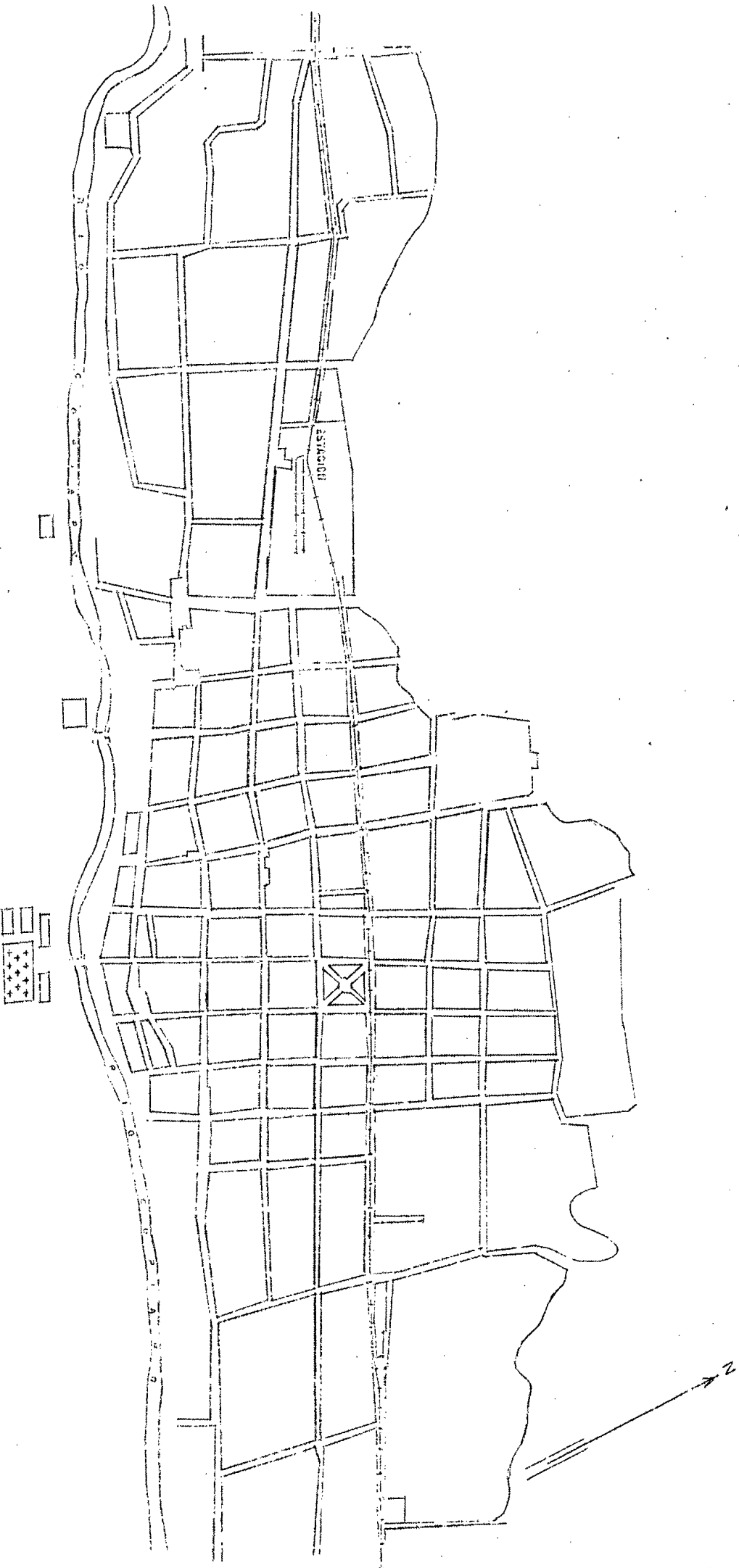
Al Sur, la línea de cumbres que separa las hoyas de los ríos Copiapó y Huasco, desde la frontera argentina hasta el cerro Papela; la línea de cumbres, desde el cerro Papela hasta el portezuelo Andana, pasando por el portezuelo Panul y el cerro Las Cuñas; la quebrada de Chuschampe, desde su origen en el portezuelo Andana hasta el punto denominado Boquerones; una línea recta, desde el punto denominado Boquerones hasta el cerro Chañar, y la línea de cumbres de los cerros de Carrizal, desde el cerro Chañar hasta la punta Matamoros, sobre el Océano Pacífico.

Al Oeste, el Océano Pacífico, desde la punta Matamoros hasta la punta Infieles.

Las islas de San Felix y San Ambrosio pertenecen al departamento de Copiapó.

La cabecera del departamento de Copiapó es la ciudad de su título.

COPILAPO (URBANO)

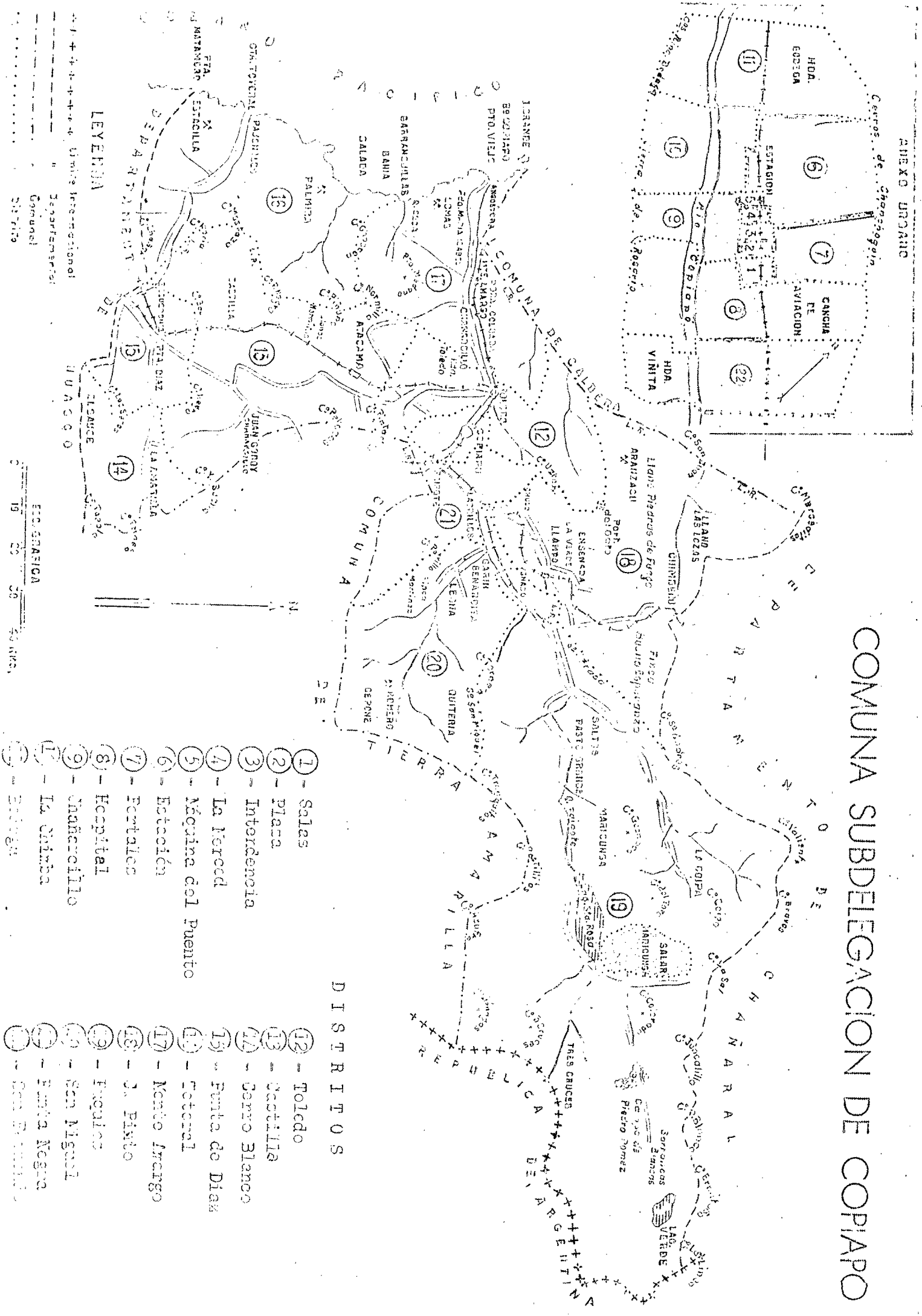


ESTACION



ESQ. GRAFICA
C 102 505 300 425 500 645

COMUNA SUBDELEGACION DE COPIAPO



- DISTRICTOS**
- 1 - Salas
 - 2 - Plaza
 - 3 - Intendencia
 - 4 - La Torreda
 - 5 - Máquina del Puento
 - 6 - Estación
 - 7 - Fecuales
 - 8 - Hospital
 - 9 - Mañancillo
 - 10 - La Chimba
 - 11 - Estación
 - 12 - Toledo
 - 13 - Castilla
 - 14 - Cerro Blanco
 - 15 - Punta de Diam
 - 16 - Foceral
 - 17 - Nento Mergo
 - 18 - J. Pinto
 - 19 - Fagundes
 - 20 - San Niguel
 - 21 - Punta Negra
 - 22 - Cerro Negro

- COMUNA SUBDELEGACION COPIAPO:-

Sus límites son:

Al Norte, la línea de cumbres que limita por el sur la hoya de la quebrada del Salado, desde el cerro Merceditas hasta el cerro de Los Bravos, y la línea de cumbres, desde el cerro de Los Bravos hasta el cerro La Línea, sobre la frontera argentina, pasando por los cerros La Sal, Juncalillo, Wheelwright, Peña Blanca y Ermitaño.

Al Este, la frontera argentina, desde el cerro La Línea hasta la línea de cumbres que limita por el norte la hoya del río Astaburuaga.

Al Sur, la línea de cumbres que limita por el norte y poniente la hoya de los ríos Astaburuaga y Figueroa, desde la frontera argentina hasta el cerro El Gato, pasando por los cerros Azufre o Copiapó, Pastillitos, portezuelo de Las Chinchas y los cerros Tronquitos y San Miguel; la línea de cumbres, desde el cerro El Gato hasta la sierra de Ladrillos, pasando por el cerro Carrizalillo y el portezuelo de Chañar; una línea recta oriente poniente, desde la sierra de Ladrillos hasta la sierra de Granate, pasando por la compuerta del Crucero en el valle de Copiapó; la línea de cumbres que limita por el poniente la hoya del río Copiapó, desde la sierra de Granate hasta el cerro Papela, pasando por los cerros Pintadas, Petacas, el morro de Chañarcillo, los cerros El Fraile y Yerba Buena, el portezuelo Dadin, el cerro Blanco y el portezuelo La Era; la línea de cumbres, desde el cerro Papela hasta el portezuelo Andana, pasando por el portezuelo Panul y el cerro Las Cuñas; la quebrada de Chus-champe, desde su origen en el portezuelo Andana hasta el punto denominado Boquerones; una línea recta, desde el punto denominado Boquerones hasta el cerro Chañar, y la línea de cumbres de los cerros de Carrizal, desde el cerro Chañar hasta la punta Matamoros sobre el Océano Pacífico.

Al Oeste, el Océano Pacífico, desde la punta Matamoros hasta la punta que enfrenta la isla Grande de Copiapó; la línea de cumbres que limita por el norte la hoya del río Copiapó, desde la punta que enfrenta la isla Grande de Copiapó hasta el kilómetro 35 de la línea del ferrocarril de Caldera a Copiapó; una línea recta, desde el kilómetro 35 hasta el cerro Negro de Pastene; una línea recta, desde el cerro Negro de Pastene hasta la cumbre alta de la sierra de Las Cucharas; la línea de cumbres, desde la cumbre alta de la sierra de Las Cucharas hasta el cerro Galleguillos; una línea recta, desde el cerro Galleguillos hasta el cerro San Juan, y una línea recta, desde el cerro San Juan hasta el cerro Merceditas

La comuna subdelegación de Copiapó, se divide en 22 distritos, a saber: 1°:Salas, 2°:Plaza, 3°: Intendencia, 4°:La Merced, 5°: Máquina del Puente, 6°: Estación, 7°: Portales, 8°: Hospital, 9°: Chañarcillo, 10°: La Chimba, 11°: Bodega, 12°: Toledo, 13°: Castilla, 14°: Cerro Blanco, 15°: Punta de Diaz, 16°: Totoral, 17°: Monte Amargo, 18°: Carrera Pinto, 19°: Puquios, 20°: San Miguel, 21°: Punta Negra y 22°: San Fernando

COMUNA-SUBDELEGACION COPIAPO

| Distritos y Localidades | Cate- goría | N° de Vivien- das | Número de Habitantes | | |
|---|----------------|-------------------------|----------------------|---------|-------|
| | | | Hombres | Mujeres | TOTAL |
| <u>Distrito 1°: Salas.</u> | | 558 | 1.224 | 1.652 | 2.876 |
| Copiapó | Pb. | 558 | 1.224 | 1.652 | 2.876 |
| <u>Distrito 2°: Plaza.</u> | | 231 | 609 | 666 | 1.275 |
| Copiapó | Pb. | 231 | 609 | 666 | 1.275 |
| <u>Distrito 3°: Intendencia.</u> | | 399 | 1.074 | 1.016 | 2.090 |
| Copiapó | Pb. | 399 | 1.074 | 1.016 | 2.090 |
| <u>Distrito 4°: La Merced.</u> | | 387 | 808 | 1.033 | 1.841 |
| Copiapó | Pb. | 387 | 808 | 1.033 | 1.841 |
| <u>Distrito 5°: Máquina del Puente.</u> | | 165 | 330 | 392 | 722 |
| Copiapó | Pb. | 165 | 330 | 392 | 722 |
| <u>Distrito 6°: Estación.</u> | | 358 | 871 | 1.067 | 1.938 |
| Copiapó | Pb. | 358 | 871 | 1.067 | 1.938 |
| <u>Distrito 7°: Portales.</u> | | 404 | 1.187 | 1.451 | 2.638 |
| Castillo | Mr. | Sin viviendas. | | | |
| Copiapó | Pb. | 404 | 1.187 | 1.451 | 2.638 |
| Galleguillos | Mr. | Sin viviendas. | | | |
| <u>Distrito 8°: Hospital.</u> | | 115 | 319 | 336 | 655 |
| Copiapó | Pb. | 108 | 299 | 318 | 617 |
| Palermo | Fd. | 1 | 6 | 4 | 10 |
| Polvorín Sierra Rosario | Cs. | 2 | 5 | 6 | 11 |
| Richard | Fd. | 3 | 8 | 8 | 16 |
| Trapiche | Cs. | 1 | 1 | - | 1 |
| <u>Distrito 9°: Chañarillo.</u> | | 691 | 1.829 | 1.877 | 3.706 |
| Copiapó | Pb. | 691 | 1.829 | 1.877 | 3.706 |
| <u>Distrito 10°: La Chimba.</u> | | 268 | 1.016 | 749 | 1.765 |
| Copiapó | Pb. | 268 | 1.016 | 749 | 1.765 |
| <u>Distrito 11°: Bodega.</u> | | 77 | 178 | 166 | 344 |

| Distritos y Localidades | Cate- goría | Nº de Vivien- das | Número de Habitantes | | |
|------------------------------------|----------------|-------------------------|----------------------|---------|-------|
| | | | Hombres | Mujeres | TOTAL |
| <u>Distrito 11º (Continuación)</u> | | | | | |
| Bodega | Fd. | 32 | 66 | 58 | 124 |
| Bosque (El) | " | 3 | 13 | 10 | 23 |
| Carmen (El) | " | 9 | 24 | 23 | 47 |
| Copiapó | Cs. | 14 | 29 | 38 | 67 |
| Porcile | Fd. | 7 | 21 | 22 | 43 |
| Rinconada Bodega | Mr. | 6 | 11 | 1 | 12 |
| Vivero Fiscal | Prc. | 6 | 14 | 14 | 28 |
| <u>Distrito 12º: Toledo.</u> | | 57 | 160 | 119 | 279 |
| Carpa Nº 4 | Cp. | 3 | 14 | 9 | 23 |
| Chamonate | Fd. | 9 | 39 | 22 | 61 |
| Toledo | Est. | 1 | 6 | 6 | 12 |
| Toledo | Fd. | 44 | 101 | 82 | 183 |
| <u>Distrito 13º: Castilla.</u> | | 48 | 90 | 58 | 148 |
| Cachativa | Mr. | 1 | 4 | - | 4 |
| Candelaria | " | 3 | 7 | 2 | 9 |
| Castilla | Est. | 16 | 23 | 22 | 45 |
| Castilla | Mr. | 19 | 38 | 12 | 50 |
| Cerro Negro | " | 3 | 6 | 8 | 14 |
| Chañarcillo | Tf. | 1 | 2 | - | 2 |
| Fierros (Los) | Mr. | 1 | 3 | 2 | 5 |
| Gira | " | 3 | 6 | 7 | 13 |
| Pozos (Los) | " | 1 | 1 | 5 | 6 |
| <u>Distrito 14º: Cerro Blanco.</u> | | 35 | 133 | 62 | 195 |
| Agua La Paloma | Cs. | 1 | 5 | 2 | 7 |
| Amarilla | Mr. | 3 | 13 | 7 | 20 |
| Carmen Bajo | " | 1 | 4 | 3 | 7 |
| Cerro Blanco | Cs. | 4 | 7 | 13 | 20 |
| Coquimbana | Mr. | 7 | 46 | 10 | 56 |
| Eva (La) | " | 1 | 4 | 3 | 7 |
| Fuente (La) | " | 1 | 2 | - | 2 |
| Merceditas | " | 1 | 3 | - | 3 |
| Mollaca y Cruz Verde | " | 4 | 20 | 4 | 24 |
| Rincón (La) | " | 2 | 5 | 5 | 10 |
| San Gregorio | " | 2 | 4 | 6 | 10 |
| San Judas | " | 1 | 1 | - | 1 |
| Sauce (El) | " | 1 | 3 | 2 | 5 |
| Vicjita (La) | " | 1 | 4 | - | 4 |
| Viscacha Alta | " | 2 | 3 | 1 | 4 |
| Viscacha Baja | " | 1 | 1 | - | 1 |
| Zapallo (El) | Cs. | 2 | 8 | 6 | 14 |

| Distritos y Localidades | Cate- goría | N° de Vivien- das. | Número de Habitantes | | |
|-------------------------------------|----------------|--------------------------|----------------------|---------|-------|
| | | | Hombres | Mujeres | TOTAL |
| <u>Distrito 15°: Punta Díaz.</u> | | 42 | 140 | 89 | 229 |
| Agua de Cáceres | Agd. | 1 | 3 | - | 3 |
| Cristina | Mr. | 2 | 4 | 4 | 8 |
| Iris | " | 1 | 5 | - | 5 |
| Juanero | Agd. | 1 | 6 | 1 | 7 |
| Losa | Mr. | 1 | 2 | - | 2 |
| Punta de Díaz | Al. | 35 | 119 | 83 | 202 |
| Santa Luisa | Mr. | 1 | 1 | 1 | 2 |
| <u>Distrito 16°: Totoral.</u> | | 50 | 165 | 119 | 284 |
| Costa Rica | Mr. | 26 | 89 | 54 | 143 |
| Perales | Fd. | 3 | 10 | 7 | 17 |
| Hemolinos | Mr. | 6 | 20 | 18 | 38 |
| San Carlos | " | 2 | 7 | 5 | 12 |
| Totoral | Fd. | 13 | 39 | 35 | 74 |
| <u>Distrito 17°: Monte Amargo.</u> | | 121 | 438 | 299 | 737 |
| Aguirre (Lo) | Fd. | 7 | 32 | 21 | 53 |
| Angeles (Los) | " | 4 | 10 | 11 | 21 |
| Dos Hermanas | " | 9 | 16 | 20 | 36 |
| María Isabel | " | 5 | 18 | 13 | 31 |
| Monte Amargo | Est. | 3 | 10 | 7 | 17 |
| Obras Camineras | Cp. | 2 | 13 | - | 13 |
| Palo Negro | Mr. | 2 | 20 | - | 20 |
| Perales | Fd. | 2 | 6 | 2 | 8 |
| Piedra Colgada | " | 21 | 56 | 54 | 110 |
| Puerto Viejo | " | 3 | 8 | 3 | 11 |
| San Camilo | " | 4 | 12 | 13 | 25 |
| San Juan | " | 14 | 66 | 39 | 105 |
| San Pedro | " | 23 | 77 | 68 | 145 |
| San Ramón | Mr. | 8 | 57 | 12 | 69 |
| Valle Fértil | Fd. | 14 | 37 | 36 | 73 |
| <u>Distrito 18°: Carrera Pinto.</u> | | 126 | 443 | 182 | 625 |
| Andacollo | Mr. | 3 | 10 | 5 | 15 |
| Anita | " | 1 | 3 | - | 3 |
| Berta | " | 1 | 8 | - | 8 |
| Brillante Aurora | " | 1 | 3 | - | 3 |
| California | " | 1 | 1 | 3 | 4 |
| Carmen | " | 4 | 3 | 12 | 15 |
| Carrera Pinto | Est. | 37 | 90 | 80 | 170 |
| Constancia | Mr. | 1 | 6 | 1 | 7 |
| Chimbero | Est. | 4 | 5 | 2 | 7 |
| Chita | Mr. | 1 | 2 | 4 | 6 |

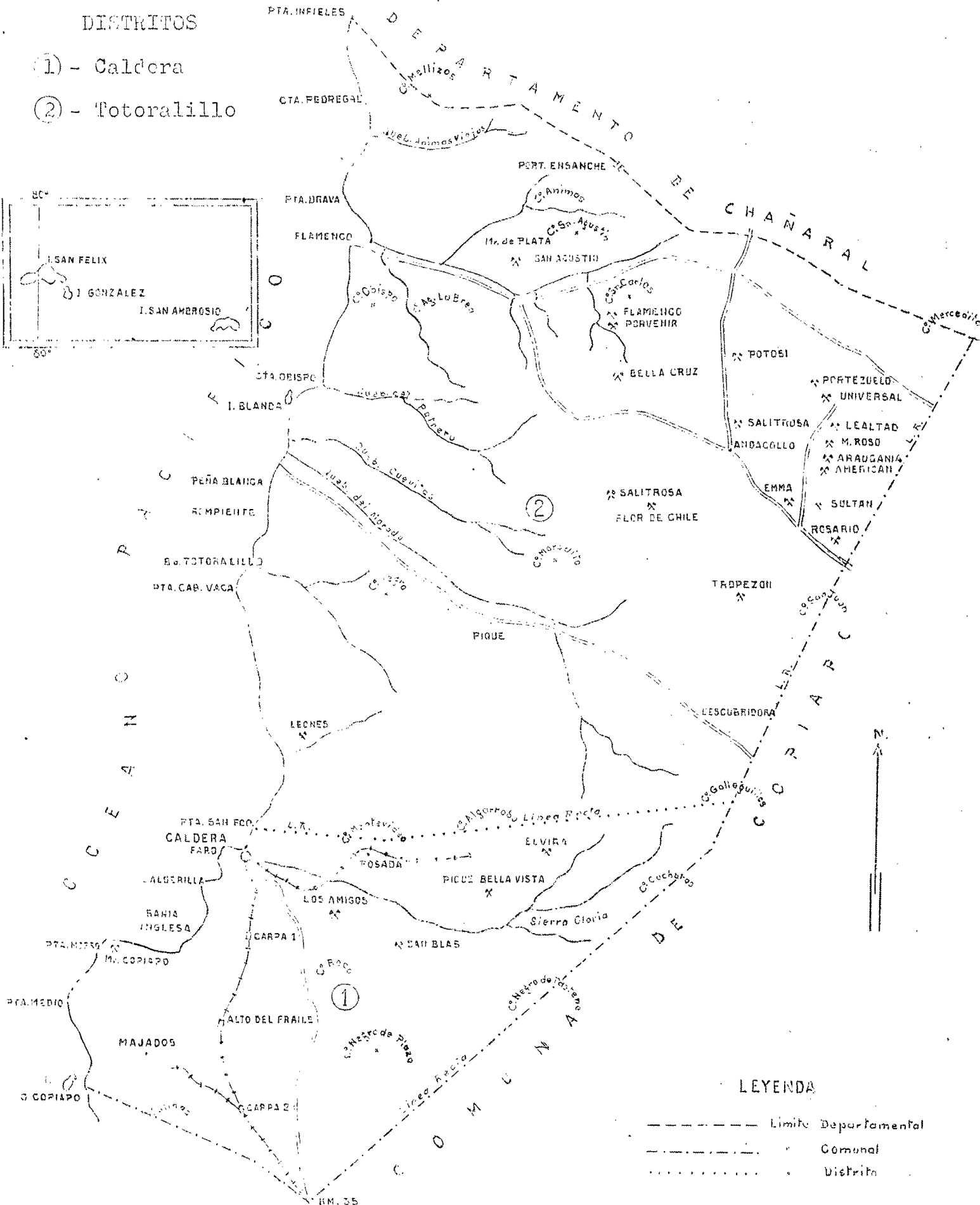
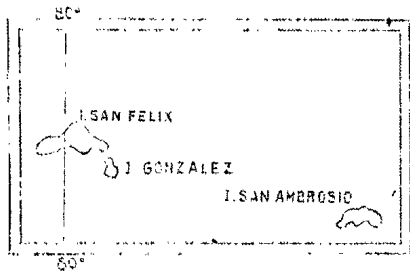
| Distritos y Localidades | Cate- goría | N° de Vivien- das. | Número de Habitantes | | |
|------------------------------------|----------------|--------------------------|----------------------|---------|-------|
| | | | Hombres | Mujeres | TOTAL |
| <u>Distr. 18° : (Continuación)</u> | | | | | |
| Diana | Mr. | 1 | 3 | - | 3 |
| Dulcinea | " | 18 | 112 | 20 | 132 |
| Flor del Llano | " | 1 | 5 | - | 5 |
| Flor de Puquios | " | 1 | 3 | 1 | 4 |
| Galicia | " | 1 | 5 | - | 5 |
| Galleguillos | " | 9 | 26 | 11 | 37 |
| Iguana | " | 1 | 3 | - | 3 |
| Juan Godoy | Pa. | 1 | 2 | 1 | 3 |
| Llampo | Est. | 4 | 11 | 4 | 15 |
| Máquina Atacama | Cs. | 1 | 3 | 3 | 6 |
| Máquina de Puquios | " | 1 | 6 | 1 | 7 |
| María Agustina | Mr. | 1 | 6 | - | 6 |
| María Elena | " | 2 | 7 | - | 7 |
| Norma | " | 1 | 4 | 2 | 6 |
| Piojenta | " | 1 | 3 | 3 | 6 |
| Posadas (Las) | " | 2 | 3 | 2 | 5 |
| Quinta Santa María | Cs. | 1 | 4 | 2 | 6 |
| Rajitos de Oro | Mr. | 1 | 1 | - | 1 |
| Republicana | " | 1 | 6 | 2 | 8 |
| San Juan | " | 1 | 3 | - | 3 |
| San Lorenzo | " | 2 | 7 | 3 | 10 |
| San Pedro | " | 1 | 4 | 2 | 6 |
| San Samuel | " | 12 | 62 | 11 | 73 |
| Santa Rosa | " | 1 | 3 | 2 | 5 |
| Sarita | " | 1 | 2 | 4 | 6 |
| Veinte de Junio | " | 2 | 10 | 1 | 11 |
| Vicente Reyes | " | 1 | 2 | - | 2 |
| Victoria | " | 1 | 1 | - | 1 |
| Viva Chile | Mr. | 1 | 5 | - | 5 |
| <u>Distrito 19° : Puquios.</u> | | 45 | 172 | 61 | 233 |
| Agua del Medio | Cs. | 2 | 12 | 4 | 16 |
| Bailagúen | " | 1 | 2 | - | 2 |
| Brea (La) | Fd. | 3 | 10 | 6 | 16 |
| Cachivarita | Mr. | 1 | 2 | - | 2 |
| Coquimbo (La) | Az. | 2 | 16 | 1 | 17 |
| Corralito | Cs. | 1 | 2 | 3 | 5 |
| Cortadera | Fd. | 1 | 1 | 1 | 2 |
| Dahinal | " | 1 | 5 | - | 5 |
| Hielo (El) | Cs. | 1 | 3 | 1 | 4 |
| Juntas | " | 1 | 3 | 9 | 12 |
| Pasto Grande | Fd. | 2 | 5 | 4 | 9 |
| Patón (El) | Cs. | 1 | 4 | 1 | 5 |
| Puerta (La) | Fd. | 2 | 2 | 1 | 3 |
| Puquios | Cs. | 4 | 9 | 8 | 17 |

| Distritos y Localidades | Categoría | N° de Viviendas | Número de Habitantes | | |
|------------------------------------|-----------|-----------------|----------------------|---------|--------|
| | | | Hombres | Mujeres | TOTAL |
| <u>Distr. 19°: (Continuación).</u> | | | | | |
| Quemados (Los) | Cs. | 2 | 6 | 1 | 7 |
| Atardecer (El) | " | 1 | 2 | 1 | 3 |
| San Andrés | Mr. | 3 | 34 | - | 34 |
| San Andrés | Cs. | 6 | 20 | 11 | 31 |
| San Pedro | " | 2 | 8 | 3 | 11 |
| Ternera (La) | Mr. | 3 | 15 | 1 | 16 |
| Tranquitas (Las) | Cs. | 2 | 4 | 1 | 5 |
| Vallecito | " | 1 | 4 | 3 | 7 |
| Vega La Tigre | " | 2 | 3 | 1 | 4 |
| <u>Distrito 20°: San Miguel.</u> | | 8 | 32 | 12 | 44 |
| Bernardita | Mr. | 1 | 3 | - | 3 |
| Cepone | Pr. | 1 | 4 | 2 | 6 |
| Juan Martínez | " | 1 | 5 | 4 | 9 |
| Leona | Mr. | 1 | 4 | - | 4 |
| Quiteria | " | 3 | 15 | 4 | 19 |
| Romero | " | 1 | 1 | 2 | 3 |
| <u>Distrito 21°: Punta Negra.</u> | | 314 | 814 | 854 | 1.668 |
| Casa Blanca | Fd. | 4 | 10 | 10 | 20 |
| Florida (La) | " | 19 | 60 | 48 | 108 |
| Fundición Nac. Paipote | Cp. | 141 | 380 | 387 | 767 |
| Paipote | Cs. | 91 | 207 | 241 | 448 |
| Punta Negra | " | 52 | 140 | 165 | 305 |
| Quijos Blancos | Mr. | 6 | 13 | 1 | 14 |
| Santa Teresita | " | 1 | 4 | 2 | 6 |
| <u>Distrito 22°: San Fernando.</u> | | 333 | 919 | 927 | 1.846 |
| Al Fin Hallada | Mr. | 1 | 1 | 1 | 2 |
| Caupolicán | " | 1 | 3 | - | 3 |
| Elena | " | 1 | 3 | 2 | 5 |
| Escondida (La) | " | 1 | 4 | - | 4 |
| Fortuna | " | 3 | 12 | 12 | 24 |
| Marta | " | 1 | 7 | - | 7 |
| Milena | " | 1 | 1 | - | 1 |
| Paloma | " | 1 | 3 | - | 3 |
| San Antonio | " | 1 | 2 | - | 2 |
| San Fernando | Pb. | 304 | 827 | 871 | 1698 |
| Santa Clara | Mr. | 1 | 6 | 3 | 9 |
| Tres Hermanos | " | 1 | 2 | - | 2 |
| Verde y Negro | " | 1 | 2 | - | 2 |
| Viñitas (Las) | Fd. | 15 | 46 | 38 | 84 |
| Total de la Comuna | | 4.959 | 12.951 | 13.187 | 26.138 |

COMUNA SUBDELEGACION DE CALDERA

DISTRITOS

- (1) - Caldera
- (2) - Totoralillo



LEYENDA

- Limite Departamental
- - - - - Limite Comunal
- Limite Distrito

ESG. GRAFICA

0 5 10 15 KMS.

- COMUNA SUBDELEGACION CALDERA. -

Sus límites son:

Al Norte, la línea de cumbres que limita por el sur la hoya de la quebrada del Salado, desde la punta Infieles sobre el Océano Pacífico hasta el cerro Merceditas, pasando por el cerro Mellizos.

Al Este, una línea recta, desde el cerro Merceditas hasta el cerro San Juan; una línea recta, desde el cerro San Juan hasta el cerro Galleguillos; la línea de cumbres, desde el cerro Galleguillos hasta la cumbre alta de la sierra de Las Cucharas, y una línea recta, desde la cumbre alta de la sierra de Las Cucharas hasta el cerro Negro de Pastene.

Al Sur, una línea recta, desde el cerro Negro de Pastene hasta el kilómetro 35 de la línea del ferrocarril de Caldera a Copiapó, y la línea de cumbres que limita por el norte la hoya del río Copiapó, desde el kilómetro 35 hasta la punta que enfrenta la isla Grande de Copiapó.

Al Oeste, el Océano Pacífico, desde la punta que enfrenta la Isla Grande de Copiapó hasta la punta Infieles.

Las islas de San Ambrósio y San Félix, pertenecen a la comuna subdelegación de Caldera

La comuna subdelegación de Caldera se divide en 2 distritos, a saber:

1°: Caldera y 2°: Totoralillo.

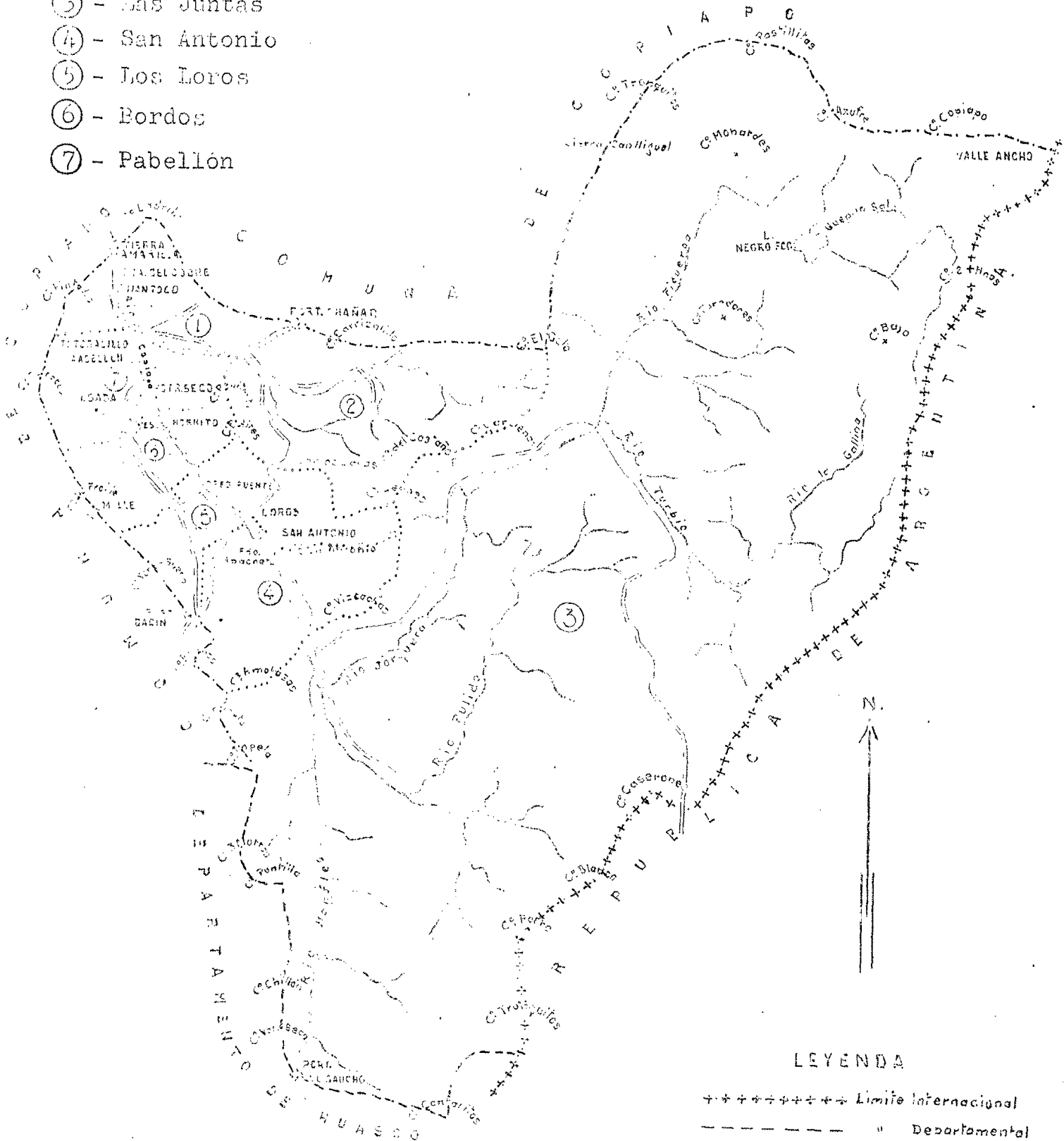
COMUNA SUBDELEGACION CALDERA.-

| Localidades y Distritos | Cate- goría | Nº de Vivien- das | Número de habitantes | | |
|------------------------------------|----------------|-------------------------|----------------------|---------|-------|
| | | | Hombres | Mujeres | TOTAL |
| <u>Distrito 1º : Caldera.-</u> | | 304 | 802 | 646 | 1.448 |
| Caldera | Pb. | 347 | 731 | 639 | 1.370 |
| Cerro Negro | Mr. | 1 | 5 | 2 | 5 |
| Roble (El) | " | 7 | 59 | 7 | 66 |
| San José | " | 1 | 7 | - | 7 |
| <u>Distrito 2º : Totoralillo.-</u> | | 87 | 728 | 101 | 829 |
| Agua Dulce | Mr. | 8 | 87 | 9 | 96 |
| Bandera (La) | Cp. | 1 | 41 | 2 | 41 |
| Bandera y La Leona | Mr. | 1 | 2 | 2 | 4 |
| Cía. Minera Francesa | " | 11 | 110 | 2 | 112 |
| Huamanga | " | 4 | 40 | 2 | 40 |
| Leona (La) | Mj. | 2 | 9 | 3 | 12 |
| Manto Verde | Mr. | 21 | 77 | 57 | 134 |
| Moradito (El) | " | 6 | 63 | - | 63 |
| Morado (El) | " | 13 | 125 | 6 | 131 |
| Porvenir | " | 1 | 5 | 2 | 7 |
| Remolinos | " | 6 | 40 | 11 | 51 |
| Salitrosa | " | 6 | 67 | 5 | 72 |
| Tropezón (El) | " | 2 | 19 | - | 19 |
| Varilla (La) | " | 5 | 43 | 4 | 47 |
| Total de la comuna..... | | 391 | 1.530 | 747 | 2.277 |

COMUNA SUBDELEGACION DE TIERRA AMARILLA

DISTRITOS

- ① - Tierra Amarilla
- ② - Lomas Bayas
- ③ - Las Juntas
- ④ - San Antonio
- ⑤ - Los Loros
- ⑥ - Bordos
- ⑦ - Pabellón



LEYENDA

- +++++ Limite Internacional
- " Departamental
- - - - - " Comunal
- " Distrito

- COMUNA SUBDELEGACION TIERRA AMARILLA.-

Sus límites son:

Al Norte, una línea recta, poniente - oriente, desde la sierra de Granate hasta la sierra de Ladrillos, pasando por la compuerta del Crucero en el valle de Copiapó; la línea de cumbres, desde la sierra de Ladrillos hasta el cerro El Gato pasando por el portezuelo de Chañar y el cerro Carrizalillo, y la línea de cumbres que limita por el poniente y por el norte la hoya de los ríos Figueroa y Astaburuaga, desde el cerro El Gato hasta la frontera argentina, pasando por los cerros San Miguel y Troncitos, portezuelo de Las Chinchas y por los cerros Pastillitos y Azufre o Copiapó.

Al Este, la frontera argentina, desde la línea de cumbres que limita por el norte la hoya de los ríos Figueroa y Astaburuaga hasta la línea de cumbres que separa las hoyas de los ríos Copiapo y Huasco.

Al Sur y Oeste, la línea de cumbres que separa las hoyas de los ríos Copiapó y Huasco, desde la frontera argentina hasta la línea de cumbres que limita por el poniente la hoya del río Manflas; la línea de cumbres que limita por el poniente la hoya del río Manflas y del río Copiapó, desde la línea de cumbres que separa las hoyas de los ríos Copiapó y Huasco hasta la sierra de Granate, empalmando con la línea recta poniente-oriental que pasa por la compuerta del Crucero en el valle de Copiapó, y pasando por el cerro Papela, portezuelo Dadín, y por los cerros Yerba Buena, Fraile, Chafarcillo, Petacas y Pintadas.

La comuna subdelegación de Tierra Amarilla, se divide en 7 distritos, a saber:

1°: Tierra Amarilla, 2°: Lomas Bayas, 3°: Las Juntas, 4°: San Antonio, 5°: Los Loros, 6°: Bordos y 7°: Pabellón.

COMUNA-SUBDELEGACION TIERRA AMARILLA

| Distritos y Localidades | Cate- goría | N° de Vivien- das | Número de Habitantes | | |
|------------------------------------|----------------|-------------------------|----------------------|---------|-------|
| | | | Hombres | Mujeres | TOTAL |
| <u>Distrito 1°:Tierra Amarilla</u> | | 683 | 2.152 | 1.685 | 3.837 |
| Abundancia | Mr. | 8 | 29 | 13 | 42 |
| Agua de las Tórtolas | " | 1 | 4 | 3 | 7 |
| Agustinas | " | 10 | 27 | 11 | 38 |
| Alto Melendez | Cs. | 2 | 5 | 7 | 12 |
| Alto Melendez | Fd. | 3 | 3 | 5 | 8 |
| Alto Melendez | Hj. | 1 | 1 | 1 | 2 |
| Amanoli | Mr. | 1 | 2 | - | 2 |
| Bateas | " | 2 | 4 | 1 | 5 |
| Beta Gruesa | " | 1 | 2 | - | 2 |
| Botón de Oro | " | 15 | 29 | 14 | 43 |
| Buena Esperanza | " | 3 | 9 | 3 | 12 |
| Buitrón (El) | Fd. | 6 | 21 | 15 | 36 |
| Calera (La) | Mr. | 4 | 10 | 3 | 13 |
| California 3° | " | 1 | 11 | - | 11 |
| Camino a Tierra Amarilla | Cs. | 3 | 8 | 10 | 18 |
| Cancha de Carreras | " | 4 | 11 | 10 | 21 |
| Cerrillos | Fd. | 19 | 56 | 50 | 106 |
| Cierra Ojanco | Mr. | 1 | 3 | - | 3 |
| Colonia Agric. Nantoco | Fd. | 48 | 187 | 142 | 329 |
| Coquimbana. | Mr. | 2 | 14 | 2 | 16 |
| Checo | Est. | 1 | 3 | 2 | 5 |
| Checo | Mr. | 22 | 99 | 25 | 124 |
| Elena | " | 1 | 8 | 1 | 9 |
| Escorial | Cp. | 1 | 6 | 1 | 7 |
| Escorial | Cs. | 3 | 23 | 13 | 36 |
| Escorial | Fd. | 2 | 6 | 8 | 14 |
| Escorial | Hj. | 4 | 12 | 13 | 25 |
| Inés | Mr. | 1 | 3 | - | 3 |
| Josefina | " | 3 | 16 | 3 | 19 |
| Mal Paso | Cs. | 3 | 10 | 13 | 23 |
| Manto Gloria | Mr. | 1 | 9 | 2 | 11 |
| Manto Verde | " | 13 | 47 | 18 | 65 |
| Maray | Emr. | 1 | 1 | 1 | 2 |
| Maray (El) | Mr. | 1 | 3 | 1 | 4 |
| María Teresa | " | 8 | 45 | 8 | 53 |
| Marta | " | 1 | 7 | 1 | 8 |
| Mercedes | " | 1 | 3 | - | 3 |
| Miranda (La) | Prc. | 1 | 5 | 3 | 8 |
| Nantoco | Cs. | 2 | 4 | 3 | 7 |
| Nantoco | Fd. | 11 | 31 | 17 | 48 |
| Pintadas (Las) | Mr. | 19 | 40 | 2 | 42 |
| Planta Pte.Aguirre Cerda | Cp. | 51 | 152 | 156 | 308 |
| Povirle | Prc. | 1 | 5 | 3 | 8 |
| Punta de Bateas | Cs. | 12 | 46 | 36 | 82 |
| Punta del Cobre | Mr. | 1 | 11 | 1 | 12 |
| Punta del Cobre | Al. | 102 | 316 | 301 | 617 |

| Distritos y Localidades | Categoría | Nº de Vivien- das | Número de Habitantes | | |
|-----------------------------------|-----------|----------------------|----------------------|---------|-------|
| | | | Hombres | Mujeres | TOTAL |
| <u>Distr. 1º: (Continuación).</u> | | | | | |
| Puntilla de Bateas | Cs. | 9 | 29 | 24 | 53 |
| Ronseco | Prc. | 2 | 5 | 4 | 9 |
| Rosario de Andacollo | Mr. | 1 | 1 | - | 1 |
| San José Chico | " | 1 | 5 | 2 | 7 |
| San Francisco | " | 1 | 1 | - | 1 |
| Santa Bárbara | " | 1 | 3 | - | 3 |
| Santa Elena | Fd. | 1 | 1 | 2 | 3 |
| Tierra Amarilla | Pb. | 260 | 746 | 730 | 1.476 |
| Tierra Amarilla | Fd. | 2 | 7 | - | 7 |
| Torreblanca | Mr. | 1 | 2 | - | 2 |
| Tránsito | " | 1 | 2 | 1 | 3 |
| Zapallar | " | 1 | 3 | - | 3 |
| <u>Distrito 2º: Lomas Bayas.</u> | | 21 | 55 | 36 | 91 |
| Carrizalillo | Agd. | 1 | 5 | 4 | 9 |
| Carrizalillito | Prc. | 1 | 4 | 3 | 7 |
| Cuesta del Gato | Cs. | 1 | 2 | 3 | 5 |
| Chañar (El) | Agd. | 1 | 2 | 3 | 5 |
| Junta de Carrizalillo | Cs. | 1 | 1 | - | 1 |
| Junta de San Miguel | " | 1 | 1 | - | 1 |
| Manto de Barne | Mr. | 2 | 6 | 4 | 10 |
| No Me Olvides | " | 1 | 3 | 1 | 4 |
| Peñón (El) | Agd. | 2 | 1 | 3 | 4 |
| Quebrada Honda | Cs. | 1 | 1 | 5 | 6 |
| Remolino | Mr. | 5 | 23 | 10 | 33 |
| Salto (El) | " | 1 | 1 | - | 1 |
| San Juan | " | 2 | 2 | - | 2 |
| Vega Redonda | Cs. | 1 | 3 | - | 3 |
| <u>Distrito 3º: Las Juntas.</u> | | 66 | 188 | 152 | 340 |
| Baños de la Boca | Fd. | 1 | 1 | - | 1 |
| Benacal Bajo | " | 1 | 1 | - | 1 |
| Carrizalillo Chico | " | 3 | 6 | 9 | 15 |
| Carrizalillo Grande | " | 1 | 4 | 3 | 7 |
| Cordillera de Montosa | " | 1 | 3 | 5 | 8 |
| Cordillera de Plaza | " | 1 | 6 | - | 6 |
| Corrales | " | 1 | 2 | 2 | 4 |
| Cuestecilla | " | 1 | 1 | - | 1 |
| Guardia (La) | " | 4 | 20 | 9 | 29 |
| Guerrita | Mr. | 1 | 3 | - | 3 |
| Hornos (Los) | Fd. | 2 | 8 | 6 | 14 |
| Iglesia Colorada | " | 2 | 10 | 12 | 22 |
| Jorquera | " | 2 | 9 | 5 | 14 |
| Juntas del Potro | " | 1 | 6 | 3 | 9 |

| Distritos y Localidades | Cate- goría | Nº de Vivien- das | Número de Habitantes | | |
|-------------------------------------|----------------|-------------------------|----------------------|---------|-------|
| | | | Hombres | Mujeres | TOTAL |
| <u>Distr. 3º: (Continuación).</u> | | | | | |
| Juntas de Pulido (Las) | Fd. | 12 | 34 | 29 | 63 |
| Juntas de Manflas (Las) | " | 1 | 1 | 2 | 3 |
| Laguna Seca | " | 2 | 4 | 7 | 11 |
| Manflas | " | 7 | 16 | 18 | 34 |
| Monardez | " | 2 | 5 | 3 | 8 |
| Montosa | " | 1 | 3 | 5 | 8 |
| Ojos de Agua | " | 1 | 5 | 6 | 11 |
| Paredones | " | 1 | 2 | 4 | 6 |
| Pastos Grandes | " | 1 | 4 | 4 | 8 |
| Polonia | " | 1 | 1 | - | 1 |
| Potro (El) | " | 1 | 4 | 2 | 6 |
| Quebrada Seca | " | 1 | 1 | 2 | 3 |
| Quemados (Los) | " | 1 | 1 | - | 1 |
| Ramada | " | 1 | 2 | 3 | 5 |
| Rodeo (El) | " | 2 | 15 | 6 | 21 |
| San Antonio | Mr. | 1 | 4 | - | 4 |
| Tres Chañares | Fd. | 1 | 1 | - | 1 |
| Viscachas | " | 1 | 5 | 7 | 12 |
| <u>Distrito 4º: San Antonio.</u> | | 37 | 117 | 91 | 208 |
| Amolanas | Fd. | 5 | 12 | 14 | 26 |
| Amolanas | Mr. | 3 | 22 | 5 | 27 |
| Palo Blanco | Fd. | 6 | 24 | 16 | 40 |
| San Antonio | Cs. | 14 | 39 | 38 | 77 |
| San Antonio | Fd. | 9 | 20 | 18 | 38 |
| <u>Distrito 5º: Los Loros.</u> | | 92 | 175 | 188 | 363 |
| Apacheta | Fd. | 11 | 30 | 16 | 46 |
| Bolsico (El) | " | 3 | 7 | 8 | 15 |
| Fuerte (El) | " | 1 | 4 | 4 | 8 |
| Loros (Los) | Al. | 66 | 115 | 146 | 261 |
| Perales (Los) | Fd. | 3 | 3 | 2 | 5 |
| Puertas (Las) | " | 3 | 3 | 4 | 7 |
| Santa Rosa | " | 5 | 13 | 8 | 21 |
| <u>Distrito 6º: Elisa de Bordos</u> | | 120 | 336 | 310 | 646 |
| Altar de Cobre | Mr. | 1 | 6 | - | 6 |
| Boca Toma | Cp. | 3 | 6 | 7 | 13 |
| Buenos Aires | Mr. | 2 | 7 | 5 | 12 |
| Chañarcillo | " | 1 | 2 | 1 | 3 |
| Elisa de Bordos | Emr. | 61 | 143 | 152 | 295 |
| Elisa de Bordos | Mj. | 7 | 11 | 11 | 22 |
| Estación Yeso | Cp. | 7 | 17 | 25 | 42 |
| Fierros (Los) | Mr. | 1 | 2 | 2 | 4 |

| Distritos y Localidades | Cate- goría | N° de Vivien- das | Número de Habitantes | | |
|-----------------------------------|----------------|-------------------------|----------------------|---------|--------|
| | | | Hombres | Mujeres | TOTAL |
| <u>Distr. 6°: (Continuación).</u> | | | | | |
| Hornitos | Fd. | 17 | 65 | 51 | 116 |
| Penitente | Mr. | 1 | 7 | - | 7 |
| San Marcos | " | 1 | 6 | - | 6 |
| Tres Puentes | Est. | 1 | 2 | 2 | 4 |
| Tres Puentes | Fd. | 4 | 21 | 15 | 36 |
| Turbina Eléctrica | Cp. | 3 | 13 | 16 | 29 |
| Villa María | Fd. | 1 | 1 | - | 1 |
| Yeso | Est. | 5 | 15 | 11 | 26 |
| Yeso | Fd. | 4 | 12 | 12 | 24 |
| <u>Distrito 7°: Pabellón.</u> | | 46 | 136 | 122 | 258 |
| Alianza | Fd. | 13 | 38 | 37 | 75 |
| Jotabeche | " | 10 | 33 | 26 | 59 |
| Pabellón | Cs. | 11 | 31 | 21 | 52 |
| Potrero Seco | " | 1 | 2 | 3 | 5 |
| Totoralillo | Fd. | 11 | 32 | 35 | 67 |
| Total de la Comuna | | 1.059 | 3.159 | 2.584 | 5.743 |
| Total Depto Copiapó | | 6.363 | 17.640 | 16.518 | 34.158 |

- DEPARTAMENTO HUASCO -

Sus límites son:

Al Norte, la quebrada de Chuschampo, desde el punto denominado Boquerones hasta su origen en el portezuelo Andana y la línea de cumbres, desde el portezuelo Andana hasta el cerro Papela, pasando por el cerro Las Cufias y el portezuelo Panul.

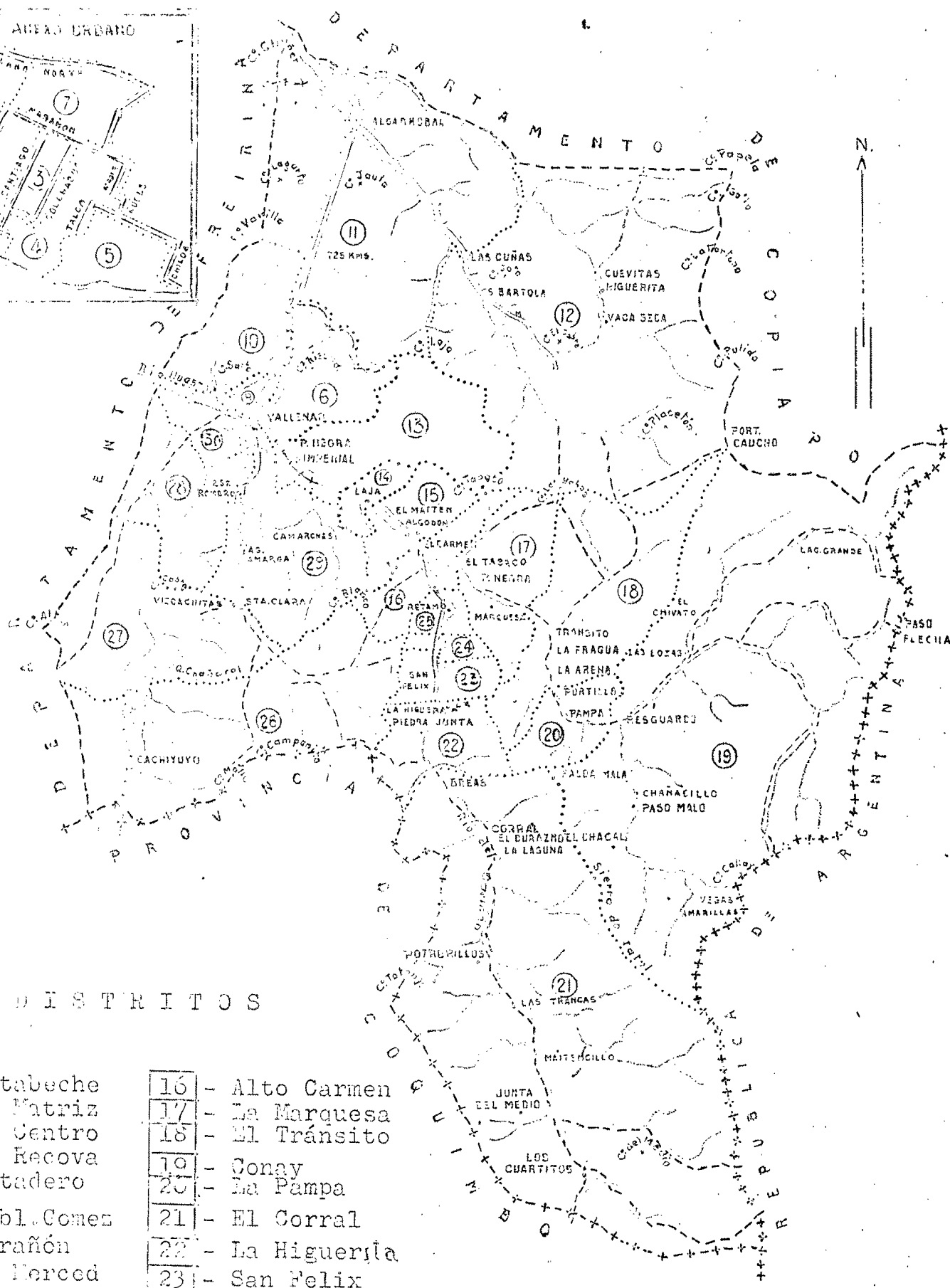
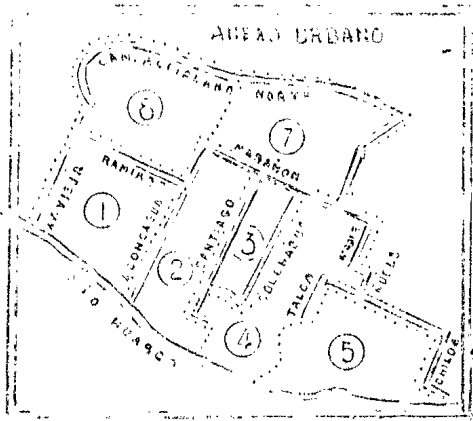
Al Este, la línea de cumbres que separa las hoyas de los ríos Copiapó y Huasco, desde el cerro Papela hasta la frontera argentina, y la frontera argentina, desde la línea de cumbres que separa las hoyas de los ríos Copiapó y Huasco hasta la línea de cumbres que limita por el sur la hoya del río Huasco.

Al Sur, la línea de cumbres que limita por el sur la hoya del río Huasco, desde la frontera argentina hasta la línea de cumbres que limita por el oriente la hoya de la quebrada Los Choros; la línea de cumbres que limita por el oriente y por el norte la hoya de la quebrada de Los Choros, desde la línea de cumbres que limita por el sur la hoya del río Huasco hasta la línea de cumbres que limita por el oriente la hoya de la quebrada de Los Molles.

Al Oeste, la línea de cumbres de la sierra de Velis, siguiendo la línea de cumbres que limita por el oriente la hoya de la quebrada de Los Molles, desde la línea de cumbres que limita por el norte la hoya de la quebrada de Los Choros hasta la desembocadura de la quebrada de Los Molles en la quebrada de Chañaral; la quebrada de Chañaral, desde la desembocadura de la quebrada de Los Molles hasta la desembocadura de la quebrada de Puquios; la línea de cumbres que limita por el poniente las hoyas de las quebradas de Puquios y Maitencillo, desde la desembocadura de la quebrada de Puquios en la quebrada de Chañaral hasta la desembocadura de la quebrada Maitencillo en el río Huasco; el río Huasco, desde la desembocadura de la quebrada Maitencillo hasta la punta Tatara; el cordón de los cerros Tatara o Huentemé, desde la punta Tatara, al oriente del lugar de este nombre, sobre el río Huasco hasta el cerro La Varilla; una línea recta, desde el cerro La Varilla hasta el cerro Chañar, y una línea recta, desde el cerro Chañar hasta el punto denominado Boquerones, sobre la quebrada Chuschampo.

La cabecera del departamento del Huasco, es la ciudad de Vallenar.

COMUNA SUBDELEGACION DE VALLENAR



DISTRITOS

- | | | | |
|----|----------------|----|---------------|
| 1 | - Jotabeche | 16 | - Alto Carmen |
| 2 | - La Matriz | 17 | - La Marquesa |
| 3 | - El Centro | 18 | - El Tránsito |
| 4 | - La Recova | 19 | - Conay |
| 5 | - Matadero | 20 | - La Pampa |
| 6 | - Pobl. Comez | 21 | - El Corral |
| 7 | - Marañón | 22 | - La Higuera |
| 8 | - La Merced | 23 | - San Felix |
| 9 | - Cavancha | 24 | - La Tajada |
| 10 | - Las Ventanas | 25 | - Retamo |
| 11 | - Algarrobal | 26 | - Domeyko |
| 12 | - Las Cuñas | 27 | - Viscachitas |
| 13 | - Imperial | 28 | - El Zapallo |
| 14 | - La Laja | 29 | - Camarones |
| 15 | - Algodón | 30 | - La Compañía |

LEYENDA

- +++++ Limite Internacional
- +++++ " Provincial
- " Departamental
- " Comunal

ESC. GRAFICA
0 5 10 15 KMS.

- COMUNA SUBDELEGACION VALLENAR. -

Sus limites son:

Al Norte, la quebrada Chuschampe, desde el punto denominado Boquerones hasta su origen en el portezuelo Andana, y la línea de cumbres, desde el portezuelo Andana hasta el cerro Papela pasando por el cerro Las Cuñas y el portezuelo Panul.

Al Este, la línea de cumbres que se para las hoyas de los rios Copiapó y Huasco., desde el cerro Papela hasta la frontera argentina, y la frontera argentina, desde la línea de cumbres que separa las hoyas de los rios Copiapó y Huasco hasta la línea de cumbres que limita por el sur la hoya del rio Huasco

Al Sur, la línea de cumbres que limita por el sur la hoya del rio Huasco, desde la frontera argentina hasta la línea de cumbres que limita por el oriente la hoya de la quebrada Los Choros; la línea de cumbres que limita por el oriente y por el norte la hoya de la quebrada de Los Choros, desde la línea de cumbres que limita por el sur la hoya del rio Huasco hasta la línea de cumbres que limita por el oriente la hoya de la quebrada de Los Molles.

Al Oeste, la línea de cumbres de la sierra de Véliz, siguiendo la línea de cumbres que limita por el oriente la hoya de la quebrada de Los Molles, desde la línea de cumbres que limita por el norte la hoya de la quebrada de Los Choros hasta la desembocadura de la quebrada de Los Molles en la quebrada de Chañaral; la quebrada de Chañaral, desde la desembocadura de la quebrada de Los Molles hasta la desembocadura de la quebrada de Puquios; la línea de cumbres que limita por el poniente las hoyas de las quebradas de Puquios y Maitencillo, desde la desembocadura de la quebrada de Puquios en la quebrada de Chañaral, hasta la desembocadura de la quebrada Maitencillo en el rio Huasco; el rio Huasco, desde la desembocadura de la quebrada Maitencillo hasta la punta Tatara; el cordón de los cerros Tatara o Huentemé, desde la punta Tatara, al oriente del lugar de este nombre, sobre el rio Huasco hasta el cerro La Varilla; una línea recta, desde el cerro La Varilla hasta el cerro Chañar, y una línea recta, desde el cerro Chañar hasta el punto denominado Boquerones, sobre la quebrada Chuschampe

La comuna subdelegación de Vallenar se divide en 30 distritos, a saber:

1°: Jotabeche, 2°: La Matriz, 3°: El Centro, 4°: La Recova, 5°: Matadero, 6°: Población Gomez, 7°: Marañón, 8°: La Merced, 9°: Cavancha, 10: Las Ventanas, 11: Algarrobal, 12: Las Cuñas, 13: Imperial, 14: La Laja, 15: Algodón, 16: Alto del Carmen, 17: La Marquesa, 18: El Tránsito, 19: Conay, 20: La Pampa, 21: El Corral, 22: La Higuera, 23: San Felix, 24: La Majada, 25: Retamo, 26: Domeyko, 27: Vizcachitas 28: El Zapallo. 29: Camarones y 30: La Compañía.

COMUNA-SUBDELEGACION VALLENAR

| Distritos y Localidades | Cate- goría | N° de Vivien- das | Número de Habitantes | | |
|--|----------------|-------------------------|----------------------|---------|-------|
| | | | Hombres | Mujeres | TOTAL |
| <u>Distrito 1°: Jotabeche.</u> | | 253 | 561 | 722 | 1.283 |
| Estrella | Mr. | 1 | 7 | 5 | 12 |
| Quebrada Chacrita | Cp. | 1 | 4 | - | 4 |
| Vallenar | Pb. | 251 | 550 | 717 | 1.267 |
| <u>Distrito 2°: La Matriz.</u> | | 393 | 761 | 1.057 | 1.818 |
| Vallenar | Pb. | 393 | 761 | 1.057 | 1.818 |
| <u>Distrito 3°: El Centro.</u> | | 164 | 352 | 457 | 809 |
| Vallenar | Pb. | 164 | 352 | 457 | 809 |
| <u>Distrito 4°: La Recova.</u> | | 380 | 800 | 1.000 | 1.800 |
| Vallenar | Pb. | 380 | 800 | 1.000 | 1.800 |
| <u>Distrito 5°: El Matadero.</u> | | 237 | 465 | 607 | 1.072 |
| Vallenar | Cd. | 237 | 465 | 607 | 1.072 |
| <u>Distrito 6°: Población Go- mez.</u> | | 290 | 619 | 800 | 1.419 |
| Araucana | Mr. | 2 | 7 | 4 | 11 |
| Chijete (El) | Fd. | 6 | 11 | 14 | 25 |
| Delirio (El) | " | 6 | 6 | 5 | 11 |
| Est. Agua Potable | A. | 1 | 4 | 4 | 8 |
| Jilguero | Cs. | 4 | 8 | 17 | 25 |
| Pino (El) | Fd. | 1 | 7 | 3 | 10 |
| Población Cobos | Al. | 64 | 148 | 193 | 341 |
| Población Gomez | " | 68 | 142 | 188 | 330 |
| Pozo Seco | Mj. | 2 | 3 | 2 | 5 |
| Quinta Inés | Fd. | 1 | 2 | 1 | 3 |
| Recreo (El) | " | 4 | 7 | 8 | 15 |
| Rosario (El) | " | 5 | 7 | 12 | 19 |
| Santa Fé | " | 1 | 6 | 5 | 11 |
| Toro Muerto | Agd. | 1 | 5 | 1 | 6 |
| Tотора | Prc | 1 | 1 | - | 1 |
| Vallenar | Pb. | 120 | 246 | 336 | 582 |
| Villa Alegre | Fd. | 1 | 3 | 5 | 8 |
| Villa Amelia | " | 1 | 3 | 2 | 5 |
| Vivero Fiscal | " | 1 | 1 | - | 1 |
| Zenith | " | 1 | 2 | - | 2 |
| <u>Distrito 7°: Narañón.</u> | | 145 | 308 | 394 | 702 |

| Distritos y Localidades | Cate- goría | N° de Vivien- das | Número de Habitantes | | |
|-------------------------------------|----------------|-------------------------|----------------------|---------|-------|
| | | | Hombres | Mujeres | TOTAL |
| <u>Distr. 7° : (Continuación).</u> | | | | | |
| Vallenar | Pb. | 145 | 308 | 394 | 702 |
| <u>Distrito 8° : La Merced.</u> | | | | | |
| Vallenar | Pb. | 121 | 228 | 338 | 566 |
| <u>Distrito 9° : Cavancha.</u> | | | | | |
| Altiplano Norte | Al. | 42 | 103 | 113 | 216 |
| Cavancha | Fd. | 12 | 37 | 34 | 71 |
| Vallenar | Pb. | 27 | 96 | 78 | 174 |
| Valparaíso | Fd. | 4 | 11 | 11 | 22 |
| <u>Distrito 10° : Las Ventanas.</u> | | | | | |
| Boca-Toma Canal Atacama | Cs. | 1 | 6 | 4 | 10 |
| Chacritas | Est. | 1 | 7 | 7 | 7 |
| Guanaco (El) | Cs. | 1 | 3 | 4 | 7 |
| Membrillo (El) | Fd. | 1 | 8 | 4 | 12 |
| Perales | " | 15 | 37 | 30 | 67 |
| Quebrada Chacrita | Cs. | 3 | 9 | 5 | 14 |
| Salto (El) | Fd. | 1 | 3 | 4 | 7 |
| Tamarico | Mj. | 1 | 6 | 2 | 8 |
| Ventanas (Las) | Fd. | 102 | 237 | 220 | 457 |
| <u>Distrito 11° : Algarrobal.</u> | | | | | |
| Algarrobal | Cs. | 19 | 58 | 42 | 100 |
| Milla 9 | Mj. | 3 | 16 | 11 | 27 |
| Milla 15 | " | 2 | 1 | 1 | 2 |
| Peñón (El) | " | 1 | 2 | 3 | 5 |
| Punta Blanca | " | 1 | 3 | 9 | 12 |
| Quinta Chepy | " | 1 | 3 | 3 | 6 |
| Tabalise | Cs. | 1 | 2 | 1 | 3 |
| <u>Distrito 12° : Las Cuñas.</u> | | | | | |
| Agua Aterrada | Mj. | 1 | 3 | 1 | 4 |
| Agua Salada | " | 1 | 3 | 9 | 12 |
| Aguada Lillo | " | 1 | 5 | 3 | 8 |
| Algarrobito | " | 1 | 1 | 1 | 2 |
| Berraco (El) | " | 1 | 2 | 3 | 5 |
| Breas (Las) | Agd. | 1 | 1 | 1 | 2 |
| Calavera | Cs. | 1 | 4 | 3 | 7 |
| Calavera Alta | Mr. | 2 | 17 | 3 | 20 |
| Calavera Baja | " | 1 | 1 | 1 | 2 |

| Distritos y Localidades | Cate- goría | Nº de Vivien- das | Número de Habitantes | | |
|-------------------------------------|----------------|-------------------------|----------------------|---------|-------|
| | | | Hombres | Mujeres | TOTAL |
| <u>Distrito 12° (Continuación).</u> | | | | | |
| Cañas (Las) | Cs. | 1 | 2 | 3 | 5 |
| Cañas (Las) | Mj. | 3 | 9 | 7 | 16 |
| Cañas (Las) | Agd. | 1 | 2 | 1 | 3 |
| Despreciada | Mr. | 2 | 5 | 9 | 14 |
| Donkey (El) | Cs. | 1 | 6 | 4 | 10 |
| Escorias (Las) | Agd. | 1 | 2 | - | 2 |
| Fortuna (La) | Mr. | 3 | 9 | 9 | 18 |
| Hollada (La) | Agd. | 1 | 2 | - | 2 |
| Homa (La) | Mr. | 1 | 3 | - | 3 |
| Jarilla | " | 9 | 43 | 12 | 55 |
| Jarilla | Fd. | 5 | 24 | 10 | 34 |
| Merceditas | Cs. | 8 | 21 | 26 | 47 |
| Mina Dora | Mr. | 1 | 2 | 3 | 5 |
| Santa María | " | 21 | 67 | 39 | 106 |
| Tотора (La) | Agd. | 1 | 1 | 1 | 2 |
| Trancas (Las) | " | 1 | 1 | 1 | 2 |
| <u>Distrito 13°: Imperial.</u> | | 162 | 401 | 358 | 759 |
| Aguada Majadita | Cs. | 3 | 6 | 8 | 14 |
| Aguada El Relinche | Mj. | 1 | 7 | 3 | 10 |
| Aguas Nuevas | Cs. | 1 | 2 | 4 | 6 |
| Breas (Las) | Mr. | 4 | 16 | 9 | 25 |
| Camarones (Los) | Cs. | 12 | 25 | 29 | 54 |
| Chañar Blanco | " | 19 | 42 | 54 | 96 |
| Desecho | " | 5 | 8 | 14 | 22 |
| Estación Exp. Frutícula | Fd. | 8 | 31 | 24 | 55 |
| Hornitos | Mr. | 1 | 5 | 1 | 6 |
| Imperial | Cs. | 1 | 4 | 1 | 5 |
| Imperial Alto | Fd. | 14 | 42 | 46 | 88 |
| Imperial Medio | " | 4 | 10 | 11 | 21 |
| Imperial Bajo | " | 10 | 20 | 14 | 34 |
| Marmol (El) | Mr. | 1 | 7 | 3 | 10 |
| Mirador | " | 1 | 1 | 1 | 2 |
| Mollaca (La) | Mj. | 1 | 1 | 3 | 4 |
| Molle (El) | Cs. | 2 | 2 | 5 | 7 |
| Morro (El) | Fd. | 9 | 12 | 20 | 32 |
| Morteros (Los) | Mr. | 20 | 42 | 19 | 61 |
| Morteros (Los) | Cs. | 3 | 7 | 3 | 10 |
| Nueva Imperial | Cp. | 1 | 1 | 2 | 3 |
| Pique Requena | Agd. | 1 | 3 | 1 | 4 |
| Portezuelo | Mr. | 1 | 4 | - | 4 |
| Potrerillo | Fd. | 2 | 8 | 9 | 17 |
| Quebrada El Jilguero | Cs. | 50 | 3 | 7 | 10 |
| Rebote | Mr. | 7 | 16 | 8 | 24 |
| San Antonio | Cs. | 6 | 13 | 13 | 26 |
| San José | Cp. | 1 | 12 | - | 12 |

| Distritos y Localidades | Cate- goría | N° de Vivien- das | Número de Habitantes | | |
|---|----------------|-------------------------|----------------------|---------|-------|
| | | | Hombres | Mujeres | TOTAL |
| <u>Distr. 13°: (Continuación)</u> | | | | | |
| San José | Mr. | 2 | 4 | 4 | 8 |
| Santa Teresa | " | 1 | 7 | - | 7 |
| Suerte | " | 1 | 6 | 4 | 10 |
| Vacas (Las) | Mj. | 3 | 7 | 7 | 14 |
| Verbena (La) | Fd. | 11 | 27 | 31 | 58 |
| <u>Distrito 14°: La Laja.</u> | | 42 | 99 | 77 | 176 |
| Caracol (El) | Cs. | 4 | 12 | 8 | 20 |
| Higuera (La) | Fd. | 17 | 43 | 25 | 68 |
| Laja (La) | Cs. | 20 | 42 | 40 | 82 |
| Santa Juana | Fd. | 1 | 2 | 4 | 6 |
| <u>Distrito 15°: El Algodón.</u> | | 29 | 67 | 76 | 143 |
| Algodón (El) | Cs. | 8 | 17 | 23 | 40 |
| Bella Sombra | Fd. | 1 | 4 | 5 | 9 |
| Cachiyuyo | Mr. | 3 | 7 | 7 | 14 |
| Churque (El) | Agd. | 1 | 7 | 2 | 9 |
| Loza Blanca | Fd. | 1 | 2 | 6 | 8 |
| Maitén (El) | " | 3 | 9 | 2 | 11 |
| Quebrada Monardes | Cs. | 1 | 4 | 1 | 5 |
| Sauce (El) | Agd. | 3 | 3 | 5 | 8 |
| Solar (El) | Fd. | 4 | 5 | 12 | 17 |
| Sombrío (El) | " | 1 | 1 | 3 | 4 |
| Tierras Negras | Agd. | 2 | 6 | 10 | 16 |
| Toledo | " | 1 | 2 | - | 2 |
| <u>Distrito 16°: Alto del Car- men.</u> | | 116 | 252 | 228 | 480 |
| Alto del Carmen | Cs. | 25 | 56 | 55 | 111 |
| Autemé | " | 1 | 2 | - | 2 |
| Chañar (El) | " | 1 | 1 | 3 | 4 |
| Falda (La) | " | 6 | 9 | 7 | 16 |
| Huerta (La) | Fd. | 1 | 1 | 3 | 4 |
| Juntas del Carmen | Cs. | 20 | 46 | 43 | 89 |
| Maitencillo | " | 1 | 2 | 7 | 9 |
| Pies del Gallo | Mr. | 3 | 4 | 2 | 6 |
| Portezuelo (El) | Cs. | 8 | 23 | 24 | 47 |
| Punta Blanca | " | 6 | 13 | 12 | 25 |
| Ramadilla | Fd. | 7 | 10 | 2 | 12 |
| Rinconada | Cs. | 3 | 5 | 4 | 9 |
| Toro (El) | " | 3 | 12 | 6 | 18 |
| Vega (La) | " | 31 | 68 | 60 | 128 |

| Distritos y Localidades | Cate- goría | Nº de Vivien- das | Número de Habitantes | | |
|-----------------------------------|----------------|-------------------------|----------------------|---------|-------|
| | | | Hombres | Mujeres | TOTAL |
| <u>Distrito 17°: La Marquesa.</u> | | 84 | 232 | 264 | 496 |
| Chigüinto | Cs. | 28 | 81 | 101 | 182 |
| Marquesas (Las) | " | 13 | 27 | 35 | 62 |
| Olivo | " | 13 | 32 | 36 | 68 |
| Oruro | Fd. | 1 | 3 | 4 | 7 |
| Pircas (Las) | Cs. | 3 | 17 | 17 | 34 |
| Placetas | " | 5 | 11 | 15 | 26 |
| Punta Negra | Fd. | 8 | 24 | 18 | 42 |
| Tabaco | Cs. | 2 | 9 | 7 | 16 |
| Terrón (El) | Fd. | 5 | 10 | 16 | 26 |
| Terrón (El) | Cs. | 6 | 18 | 15 | 33 |
| <u>Distrito 18°: El Tránsito.</u> | | 261 | 608 | 669 | 1.277 |
| Ají (El) | Cs. | 2 | 2 | 7 | 9 |
| Algarrobito | " | 2 | 3 | 13 | 16 |
| Arena (La) | " | 28 | 94 | 80 | 174 |
| Arroyo (El) | " | 3 | 8 | 6 | 14 |
| Carrizo (El) | " | 3 | 8 | 4 | 12 |
| Chanchoquín | Al. | 53 | 120 | 123 | 243 |
| Chanchoquín | Fd. | 10 | 22 | 23 | 45 |
| Fragua (La) | Cs. | 22 | 47 | 69 | 116 |
| Perales (Los) | " | 51 | 81 | 113 | 194 |
| Pinte | " | 9 | 24 | 26 | 50 |
| Pitones (Los) | " | 1 | 5 | 7 | 12 |
| Quebrada Seca | Mr. | 4 | 15 | 8 | 23 |
| Rastrojo | Cs. | 1 | 2 | 4 | 6 |
| Tотора (La) | " | 8 | 23 | 26 | 49 |
| Tránsito (El) | Al. | 64 | 154 | 160 | 314 |
| <u>Distrito 19°: Conay.</u> | | 96 | 291 | 284 | 575 |
| Colorado | Fd. | 3 | 10 | 18 | 28 |
| Conay | Al. | 48 | 131 | 124 | 255 |
| Corral (El) | Cs. | 13 | 32 | 31 | 63 |
| Chollay | " | 25 | 96 | 90 | 186 |
| Lozas (Las) | Fd. | 2 | 7 | 8 | 15 |
| Malagüin | Cs. | 5 | 15 | 13 | 28 |
| <u>Distrito 20°: La Pampa.</u> | | 114 | 306 | 308 | 614 |
| Angostura | Cs. | 30 | 71 | 75 | 146 |
| Pampa (La) | " | 32 | 84 | 87 | 171 |
| Parral | " | 18 | 40 | 42 | 82 |
| Plata (La) | " | 8 | 23 | 22 | 45 |
| Quebrada Colpe | Fd. | 1 | 4 | 3 | 7 |
| Tambos (Los) | " | 25 | 84 | 79 | 163 |

| Distritos y Localidades | Cate- goría | N° de Vivien- das | Número de Habitantes | | |
|----------------------------------|----------------|-------------------------|----------------------|---------|-------|
| | | | Hombres | Mujeres | TOTAL |
| <u>Distrito 21°: El Corral.</u> | | 86 | 292 | 264 | 556 |
| Berraco (El) | Cs. | 5 | 17 | 11 | 28 |
| Breas (Las) | Fd. | 15 | 41 | 46 | 87 |
| Burro Muerto | " | 2 | 3 | 7 | 10 |
| Carrizo | Cs. | 3 | 14 | 14 | 28 |
| Colorado | Fd. | 3 | 10 | 8 | 18 |
| Corral (El) | Cs. | 14 | 46 | 49 | 95 |
| Cuesta (La) | " | 8 | 24 | 24 | 48 |
| Duraznito | Mr. | 2 | 4 | 4 | 8 |
| Laguna (La) | Fd. | 3 | 14 | 9 | 23 |
| Pastalito | Cs. | 7 | 25 | 26 | 51 |
| Plata Alta | Fd. | 3 | 11 | 14 | 25 |
| Plata Baja | " | 2 | 14 | 4 | 18 |
| Puntilla (La) | Cs. | 12 | 49 | 34 | 83 |
| Tablón (El) | " | 6 | 15 | 14 | 29 |
| Viejita (La) | Mr. | 1 | 5 | - | 5 |
| <u>Distrito 22°: La Higuera.</u> | | 83 | 227 | 221 | 448 |
| Arena (La) | Cs. | 6 | 15 | 10 | 25 |
| Caldera (La) | Mr. | 3 | 14 | 6 | 20 |
| Cuesta (La) | Cs. | 2 | 5 | 6 | 11 |
| Higuera (La) | Al. | 39 | 113 | 99 | 212 |
| Piedras Juntas | Cs. | 22 | 53 | 68 | 121 |
| Tinajilla | " | 11 | 27 | 32 | 59 |
| <u>Distrito 23°: San Felix.</u> | | 120 | 302 | 309 | 611 |
| Condes (Las) | Cs. | 17 | 64 | 54 | 118 |
| San Felix | Al. | 95 | 218 | 249 | 467 |
| San Felix | Mr. | 8 | 20 | 6 | 26 |
| <u>Distrito 24°: La Majada.</u> | | 42 | 102 | 95 | 197 |
| Crucesita | Cs. | 29 | 70 | 72 | 142 |
| Majada (La) | " | 13 | 32 | 23 | 55 |
| <u>Distrito 25°: Retamos.</u> | | 48 | 139 | 127 | 266 |
| Cerro Blanco | Cs. | 5 | 15 | 9 | 24 |
| Pedregal | " | 13 | 34 | 38 | 72 |
| Retamos | " | 23 | 64 | 60 | 124 |
| Rosario (El) | Fd. | 4 | 19 | 14 | 33 |
| Trapiche | Cs. | 3 | 7 | 6 | 13 |

| Distritos y Localidades | Cate- goría | Nº de Vivien- das | Número de Habitantes | | |
|----------------------------------|----------------|-------------------------|----------------------|---------|-------|
| | | | Hombres | Mujeres | TOTAL |
| <u>Distrito 26°: Domeyko.</u> | | 420 | 1.066 | 1.022 | 2.088 |
| Agua Cuesta Pajonales | Cs. | 2 | 14 | 12 | 26 |
| Agua Nueva | Mr. | 1 | 2 | - | 2 |
| Agua Nueva | Cs. | 5 | 16 | 12 | 28 |
| Barrancones | Agd. | 1 | 10 | 6 | 16 |
| Barros (Los) | Mr. | 22 | 48 | 45 | 93 |
| Breas (Las) | Cs. | 1 | 6 | 6 | 12 |
| Cachiyuyo | Est. | 25 | 59 | 63 | 122 |
| Cachiyuyito | Cs. | 1 | 3 | 2 | 5 |
| Cristales | Mr. | 1 | 7 | 2 | 9 |
| Cuyano (El) | " | 1 | 2 | - | 2 |
| Domeyko | Pb. | 306 | 746 | 790 | 1.536 |
| Escorial | Cs. | 2 | 5 | 5 | 10 |
| Laja (La) | " | 3 | 14 | 4 | 18 |
| Manques | " | 4 | 9 | 8 | 17 |
| Mantos de Domeyko | Mr. | 1 | 12 | 12 | 24 |
| Molle (El) | Cs. | 3 | 12 | 5 | 17 |
| Orito (El) | Mr. | 18 | 44 | 11 | 55 |
| Pelicano | Agd. | 1 | 3 | 5 | 8 |
| Prosperidad | Mr. | 2 | 5 | 4 | 9 |
| Quebrada del Algarrobal | Cs. | 5 | 7 | 7 | 14 |
| Quebrada Los Chañares | " | 1 | 4 | 2 | 6 |
| Quebrada Veliz | Mr. | 4 | 7 | 6 | 13 |
| Quebrada Veliz | Cs. | 2 | 8 | 6 | 14 |
| San Antonio | Mr. | 1 | 2 | 2 | 4 |
| San Lorenzo | " | 1 | 3 | - | 3 |
| Tachos (Los) | Agd. | 1 | 2 | 1 | 3 |
| Verde (La) | Mr. | 5 | 16 | 6 | 22 |
| <u>Distrito 27°: Vizcachita.</u> | | 71 | 191 | 155 | 346 |
| Agua de la Laja | Cs. | 1 | 2 | - | 2 |
| Andacollo | Mr. | 1 | 3 | - | 3 |
| Catalina | " | 7 | 16 | 12 | 28 |
| Chañares | " | 5 | 13 | 9 | 22 |
| Ollada (La) | Mj. | 1 | 3 | 2 | 5 |
| Pastos Largos | Mr. | 6 | 19 | 12 | 31 |
| Pingo (El) | " | 19 | 55 | 40 | 95 |
| Pingo de Oro | " | 1 | 3 | - | 3 |
| Piriñas | " | 1 | 7 | 3 | 10 |
| Quinchimanqui | Mj. | 1 | 2 | 1 | 3 |
| San Pedro | Mr. | 1 | 2 | - | 2 |
| Sierra Churque | " | 2 | 3 | 3 | 6 |
| Sierra Los Tambos | " | 1 | 1 | 3 | 4 |
| Tierras Blancas | Mj. | 3 | 9 | 11 | 20 |
| Tigre (El) | " | 1 | 4 | 1 | 5 |
| Vacas (Las) | " | 1 | 2 | 1 | 3 |

| Distritos y Localidades | Cate- goría | Nº de Vivien- das | Número de Habitantes | | |
|------------------------------------|----------------|-------------------------|----------------------|---------|-------|
| | | | Hombres | Mujeres | TOTAL |
| <u>Distr. 27º: (Continuación).</u> | | | | | |
| Veragua | Cs. | 1 | 3 | 2 | 5 |
| Viscacha | Mr. | 1 | 2 | 2 | 4 |
| Viscachitas | Cs. | 17 | 42 | 53 | 95 |
| <u>Distrito 28º: Zapallo.</u> | | 53 | 149 | 147 | 296 |
| Algarrobito | Agd. | 1 | 2 | 7 | 9 |
| Algarrobo (El) | Mr. | 10 | 31 | 34 | 65 |
| Algarrobo de la Plata | Agd. | 2 | 4 | 4 | 8 |
| Cachiyuyito | " | 2 | 4 | 3 | 7 |
| Cortadera (La) | " | 1 | 3 | 6 | 9 |
| Cruz de Caña | Mr. | - | - | - | - |
| Direc. Gral. Ob. Pub. Caminos | Cp. | 1 | 1 | - | 1 |
| Higuerita (La) | Agd. | 3 | 6 | 7 | 13 |
| Maitencillo | Fd. | 3 | 10 | 16 | 26 |
| Mal Pelo | Agd. | - | - | - | - |
| Minilla | Mr. | 4 | 13 | 9 | 22 |
| Mollaca (La) | Agd. | 1 | 2 | 3 | 5 |
| Molle (El) | " | 1 | 1 | 2 | 3 |
| Ojo de Agua | Mr. | 1 | 1 | 1 | 2 |
| Punta Blanca | Cs. | 2 | 7 | 6 | 13 |
| Romerito (El) | " | 1 | 2 | 3 | 5 |
| Romerito | Agd. | 1 | 8 | 3 | 11 |
| San Pablo | Mr. | 1 | 3 | - | 3 |
| Sauce (El) | Cs. | 1 | 4 | 2 | 6 |
| Tamarico | Mr. | 2 | 6 | 3 | 9 |
| Totorita (La) | Mj. | 1 | 3 | 3 | 6 |
| Verdes (Los) | Agd. | 2 | 2 | 4 | 6 |
| Yungay | Mr. | 2 | 4 | 9 | 13 |
| Zapallo (El) | " | 10 | 32 | 22 | 54 |
| <u>Distrito 29º: Camarones.</u> | | 80 | 253 | 165 | 418 |
| Agua Amarga | Mr. | 8 | 23 | 10 | 33 |
| Agua Amarga | Mj. | 2 | 9 | 1 | 10 |
| Agua Amarga | Est. | 1 | 1 | - | 1 |
| Cachina (La) | Cs. | 7 | 15 | 13 | 28 |
| Camarones | Mr. | 9 | 33 | 20 | 53 |
| Cantera (La) | Cs. | 1 | 1 | 2 | 3 |
| Cañas (Las) | Mr. | 13 | 35 | 22 | 57 |
| Cortadera (La) | Cs. | 1 | 1 | 3 | 4 |
| Cruz Verde | Fd. | 2 | 5 | 8 | 13 |
| Cunco | Mr. | 2 | 14 | 5 | 19 |
| Choco (El) | Cs. | 1 | 3 | 2 | 5 |
| Depósito | " | 1 | 5 | 3 | 8 |
| Esmeralda (La) | Fd. | 2 | 6 | 5 | 11 |

| Distritos y Localidades | Cate- goría | Nº de Vivien- das | Número de Habitantes | | |
|------------------------------------|----------------|-------------------------|----------------------|---------------|---------------|
| | | | Hombres | Mujeres | TOTAL |
| <u>Distr. 29º: (Continuación).</u> | | | | | |
| Establecimiento (El) | Emr. | 1 | 5 | 4 | 9 |
| Infiernillo (El) | Fd. | 1 | 2 | 2 | 4 |
| Kilómetro 694, 500 | Cp. | 1 | 9 | - | 9 |
| Kilómetro 701, 500 | " | 3 | 8 | 5 | 13 |
| Máquinas (Las) | Agd. | 2 | 5 | 8 | 13 |
| Mariposa (La) | Fd. | 1 | 2 | 2 | 4 |
| Pimiento (El) | " | 2 | 7 | 12 | 19 |
| Posada Alegre | Cs. | 2 | 6 | 4 | 10 |
| Pozo Seco | " | 1 | 5 | 3 | 8 |
| Remolino | Mr. | 6 | 28 | 11 | 39 |
| Romero | Est. | 3 | 6 | 7 | 13 |
| Romero Alto | Cs. | 1 | 3 | 2 | 5 |
| Sauce (El) | Mr. | 2 | 4 | 3 | 7 |
| Toma (La) | Fd. | 1 | 3 | 1 | 4 |
| Veta Vera | Mr. | 3 | 9 | 7 | 16 |
| <u>Distrito 30º: La Compañía.</u> | | 318 | 807 | 834 | 1.641 |
| Bodega | Fd. | 1 | 2 | 1 | 3 |
| Buena Esperanza | " | 42 | 120 | 111 | 231 |
| Buen Retiro | " | 8 | 21 | 22 | 43 |
| Canales. (Los) | Al. | 65 | 135 | 179 | 314 |
| Centinela | Fd. | 20 | 48 | 45 | 93 |
| Compañía (La) | " | 82 | 236 | 231 | 467 |
| Chamonate | " | 5 | 17 | 18 | 35 |
| Chorro (El) | Cs. | 1 | 3 | 1 | 4 |
| Lecho del Río | " | 2 | 8 | 2 | 10 |
| Longamilla | Fd. | 31 | 72 | 83 | 155 |
| Llanos de Soto | Est. | 1 | 4 | 2 | 6 |
| Llanos de Ferrera | Fd. | 20 | 41 | 36 | 77 |
| Margarita | Mr. | 1 | 2 | - | 2 |
| Palma (La) | Prc. | 1 | 6 | - | 6 |
| Perales | Fd. | 1 | 3 | 4 | 7 |
| Posta Aérea | Aer. | 2 | 8 | 4 | 12 |
| Quebrada Maitencillo | Cs. | 1 | 4 | 6 | 10 |
| Santa Elena | Fd. | 2 | 10 | 2 | 12 |
| Santa Teresa | " | 1 | 3 | 1 | 4 |
| Telégrafo | " | 8 | 12 | 14 | 26 |
| Toma de Ferrara | Cs. | 1 | 1 | - | 1 |
| Toma Buena Esperanza | " | 1 | 5 | 3 | 8 |
| Turbina (La) | " | 17 | 38 | 57 | 95 |
| Vista Alegre | Fd. | 4 | 8 | 12 | 20 |
| Total de la Comuna | | 4.615 | 10.762 | 11.707 | 22.469 |
| Total Depto. Huasco | | 4.615 | 10.762 | 11.707 | 22.469 |

- DEPARTAMENTO FREIRINA -

Sus límites son:

Al Norte, la línea de cumbres de los cerros de Carrizal, desde la punta Matamoros, sobre el Océano Pacífico, hasta el cerro Chañar.

Al Este, una línea recta, desde el cerro Chañar hasta el cerro La Varilla; el cordón de los cerros de Huentemé o Tatará, desde el cerro La Varilla hasta la punta Tatará, al oriente del lugar de este nombre sobre el río Huasco; el río Huasco, desde la punta Tatará hasta la desembocadura de la quebrada Maitencillo; la línea de cumbres que limita por el poniente las hoyas de las quebradas Maitencillos y Puquios, desde la desembocadura de la quebrada Maitencillo en el río Huasco hasta la desembocadura de la quebrada Puquios en la quebrada Chañaral; la quebrada Chañaral, desde la desembocadura de la quebrada Puquios hasta la desembocadura de la quebrada Los Molles, y la línea de cumbres que limita por el oriente la hoya de la quebrada Los Molles, siguiendo por la sierra de Veliz, desde la desembocadura de la quebrada Los Molles en la quebrada Chañaral hasta la línea de cumbres que limita por el norte la hoya de la quebrada Los Choros.

Al Sur, la línea de cumbres que limita por el norte la hoya de la quebrada Los Choros, desde la línea de cumbres de la sierra de Veliz que limita por el oriente la hoya de la quebrada Los Molles hasta la primera cumbre al oeste del portezuelo Las Ventanas, y una línea recta, desde dicha cumbre hasta la punta del Apolillado, sobre el Océano Pacífico.

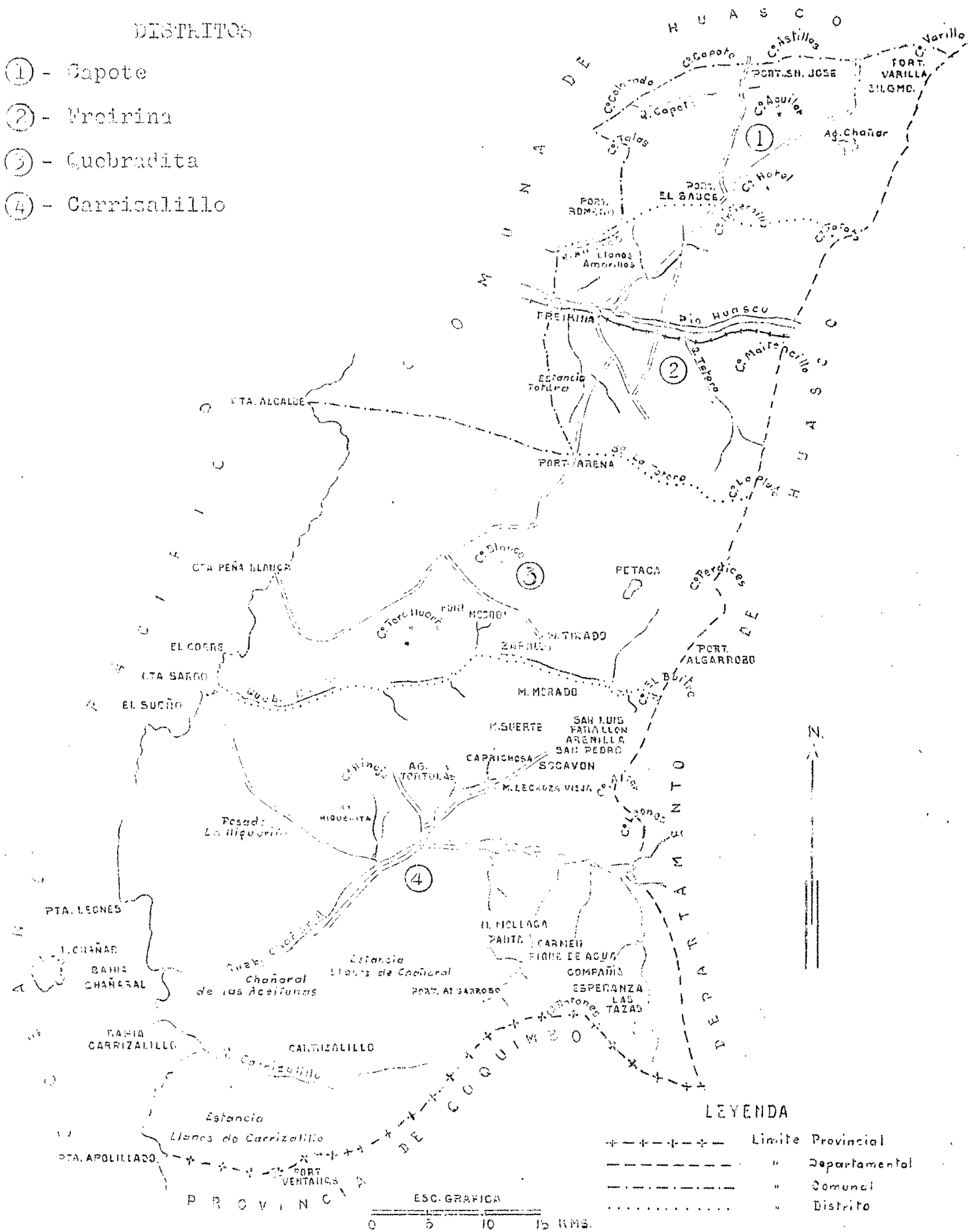
Al Oeste, el Océano Pacífico, desde la punta del Apolillado hasta la punta Matamoros.

La cabecera del departamento de Freirina, es la ciudad de su título.

COMUNA SUBDELEGACION DE FREIRINA

DISTRITOS

- ① - Capote
- ② - Freirina
- ③ - Cuobradita
- ④ - Carrisalillo



- COMUNA SUBDELEGACION FREIRINA. -

Sus límites son:

Al Norte, la línea de cumbres que divide las hoyas de las quebradas Capote y Las Salinas, desde la desembocadura de la quebrada Capote en la quebrada Las Salinas hasta el cerro Capote, pasando por el cerro Colorado, y la línea de cumbres, desde el cerro Capote hasta el cerro La Varilla, pasando por los cerros Astillas y Los Colorados.

Al Este, el cordón de los cerros de Huentemé o Tatara, desde el cerro La Varilla hasta la punta Tatara, al oriente del lugar de este nombre, sobre el río Huasco; el río Huasco, desde la punta Tatara hasta la desembocadura de la quebrada Maitencillo; la línea de cumbres que limita por el poniente las hoyas de las quebradas Maitencillo y Puquios, desde la desembocadura de la quebrada Maitencillo en el río Huasco hasta la desembocadura de la quebrada Puquios en la quebrada Chañaral; la quebrada Chañaral, desde la desembocadura de la quebrada Puquios hasta la desembocadura de la quebrada Los Molles, y la línea de cumbres que limita por el oriente la hoya de la quebrada Los Molles, siguiendo por la sierra de Veliz, desde la desembocadura de la quebrada Los Molles en la quebrada Chañaral hasta la línea de cumbres que limita por el norte la hoya de la quebrada Los Choros.

Al Sur, la línea de cumbres que limita por el norte la hoya de la quebrada Los Choros, desde la línea de cumbres de la sierra de Veliz que limita por el oriente la hoya de la quebrada Los Molles hasta la primera cumbre al oeste del portezuelo Las Ventanas, y una línea recta, desde dicha cumbre hasta la punta del Apollillado sobre el Océano Pacífico.

Al Oeste, el Océano Pacífico, desde la punta del Apollillado hasta la punta Alcalde; la línea de cumbres, desde la punta Alcalde hasta el cerro El Cayaco; la línea de cumbres que divide las estancias La Totorá y La Arena, desde el cerro El Cayaco hasta la prolongación hacia el sur del lindero entre los predios de Leandro Villalobos y de Rosario Sepeda; dicho lindero y su prolongación hacia el sur, desde el lindero entre las estancias La Totorá y La Arena hasta el camino de Freirina a Huasco; el camino de Freirina a Huasco, desde el lindero entre los predios de Leandro Villalobos y Rosario Sepeda hasta el callejón de Las Tablas; el callejón de Las Tablas, desde el camino de Freirina a Huasco hasta el río Huasco; una línea recta de sur a norte, desde el punto en que el callejón de Las Tablas termina en el río Huasco hasta la quebrada Las Animas; la quebrada Las Animas, desde la línea recta mencionada hasta su origen en el portezuelo El Romero; la línea de cumbres, desde el portezuelo El Romero hasta el cerro Las Tazas, pasando por el cerro Carrizo y una línea recta, desde el cerro Las Tazas hasta la desembocadura de la quebrada Capote en la quebrada Las Salinas.

La comuna subdelegación de Freirina, se divide en 4 distritos, a saber:

1°: Capote, 2°: Freirina, 3°: Quebradita y 4°: Carrizalillo.

COMUNA-SUBDELEGACION FREIRINA

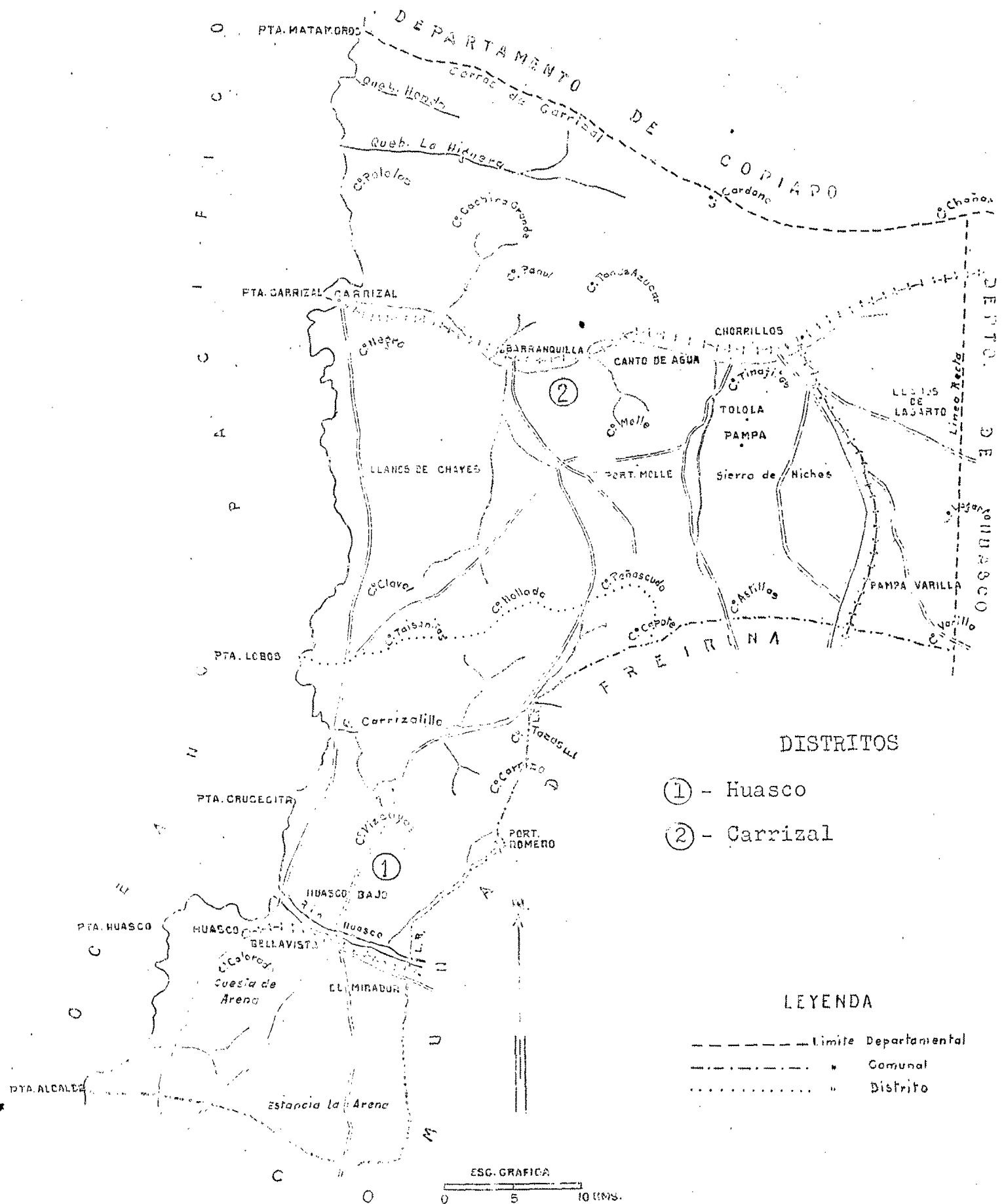
| Distritos y Localidades | Cate- goría | Nº de Vivien- das | Número de Habitantes | | |
|-------------------------------|----------------|-------------------------|----------------------|---------|-------|
| | | | Hombres | Mujeres | TOTAL |
| <u>Distrito 1º: Capote.</u> | | 167 | 354 | 296 | 650 |
| Mineral Capote | Mr. | 108 | 212 | 188 | 400 |
| Bricéño | " | 1 | 1 | 1 | 2 |
| Santa Cruz | " | 1 | 1 | - | 1 |
| Graciela | " | 5 | 11 | 12 | 23 |
| Despreciada | " | 5 | 15 | 5 | 20 |
| Alberto | " | 2 | 8 | 2 | 10 |
| Salinitas | " | 9 | 23 | 21 | 44 |
| Escocia | " | 2 | 3 | 6 | 9 |
| Rica Aventura | " | 18 | 38 | 40 | 78 |
| Pique Salinas | " | 20 | 1 | - | 1 |
| Molle (El) | " | 10 | 1 | - | 1 |
| Araña | " | 1 | 2 | - | 2 |
| Sam Brown | " | 10 | 2 | - | 2 |
| Sauce (El) | Cs. | 1 | 7 | 7 | 14 |
| Santa Rosa | Mr. | 1 | 4 | - | 4 |
| Agua Grande | Cs. | 1 | - | - | - |
| Leoncito | Mr. | 1 | - | - | - |
| Posada Aguilar | " | 1 | 6 | 2 | 8 |
| Portezuelo Aguilar | " | 5 | 7 | 2 | 9 |
| Coquimbana | " | 20 | 5 | 3 | 8 |
| Chañar de Godoy | Agd. | 2 | 7 | 7 | 14 |
| Caminada | Mr. | 1 | - | - | - |
| Florida | " | 1 | - | - | - |
| <u>Distrito 2º: Freirina.</u> | | 512 | 1.282 | 1.325 | 2.607 |
| Hacienda Atacama | Fd. | 36 | 90 | 79 | 169 |
| San Juan | " | 2 | 8 | 9 | 17 |
| Tierras Blancas | Mr. | 1 | 3 | - | 3 |
| Calera (La) | " | 6 | 24 | 10 | 34 |
| Fábrica de Pólvora | Cs. | 1 | 2 | 2 | 4 |
| Hacienda Nicolasa | Fd. | 21 | 65 | 52 | 117 |
| Quebrada Tátara | " | 1 | 4 | 2 | 6 |
| Chorro (El) | " | 1 | 2 | 1 | 3 |
| Quebrada Maitencillo | " | 2 | 5 | 4 | 9 |
| Santa Olivia | Hj. | 2 | 6 | 3 | 9 |
| Maitencillo | Cs. | 9 | 36 | 32 | 68 |
| Maitencillo | Est. | 1 | 2 | 5 | 7 |
| Tátara | Fdo. | 2 | 5 | 2 | 7 |
| Quebrada Juica | " | 1 | 2 | - | 2 |
| Tres Cruces | Cs. | 1 | 6 | 2 | 8 |
| Malteza | Fd. | 3 | 6 | 6 | 12 |
| Bodeguilla | " | 1 | 1 | 3 | 4 |
| Quebrada Cruz | Cs. | 2 | 8 | 6 | 14 |
| Nicolasa | Est. | 1 | - | - | - |
| Quebrada Tátara | Cs. | 1 | - | - | - |

| Distritos y Localidades | Cate- goría | N° de Vivien- das | Número de Habitantes | | |
|-----------------------------------|----------------|-------------------------|----------------------|---------|-------|
| | | | Hombres | Mujeres | TOTAL |
| <u>Distr. 2°: (Continuación).</u> | | | | | |
| Anaconda | Mr. | 2 | 5 | 1 | 6 |
| Agua Salada | Hj. | 1 | 1 | 2 | 3 |
| Agua del Carrizo | Agd. | 1 | 2 | 2 | 4 |
| Aguadita | " | 1 | 2 | 3 | 5 |
| Aguada Carrizo | Mr. | 1 | 2 | 3 | 5 |
| Tierras Negras | Agd. | 1 | 4 | 1 | 5 |
| Maitencillo | " | 2 | 9 | 9 | 18 |
| Rosario | Mr. | 6 | 27 | 6 | 33 |
| Unión | " | 1 | 1 | 1 | 2 |
| Rincón Arenillas | " | 2 | 7 | 6 | 13 |
| Blanca | " | 3 | 6 | 3 | 9 |
| Culebra | " | 1 | 4 | 1 | 5 |
| Espejuelo | " | 1 | 2 | 4 | 6 |
| Pellejo | " | 5 | 20 | 6 | 26 |
| Agua del Medio | " | 4 | 9 | 13 | 22 |
| El Arrayán | " | 13 | 47 | 30 | 77 |
| Cantera (La) | Cs. | 1 | 4 | 5 | 9 |
| Laja (La) | Mr. | 4 | 15 | 4 | 19 |
| Tотора (La) | Cs. | 3 | 7 | 4 | 11 |
| Soza (La) | " | 1 | 1 | 1 | 2 |
| Tablas (Las) | " | 21 | 61 | 64 | 125 |
| Quebrada del Negro | " | 2 | 2 | 4 | 6 |
| Islón | Hj. | 1 | 2 | 3 | 5 |
| Miramar | Cs. | 1 | 5 | 4 | 9 |
| Santa Clotilde | Fd. | 1 | 5 | 5 | 10 |
| Santa Clotilde Baja | Cs. | 1 | 2 | - | 2 |
| San José | Fd. | 1 | 6 | 4 | 10 |
| Guindos (Los) | Cs. | 3 | 15 | 8 | 23 |
| Quebrada del Carrizal | " | 2 | 5 | 6 | 11 |
| Guindos (Los) | Fd. | 4 | 15 | 13 | 28 |
| Loros (Los) | Cs. | 17 | 44 | 47 | 91 |
| Freirina | Cd. | 304 | 648 | 833 | 1.481 |
| Freirina | Fd. | 2 | 6 | 6 | 12 |
| Caminos Cuadrilla O.P. | Cp. | 1 | 7 | - | 7 |
| Quevedo (La) | Hj. | 3 | 7 | 4 | 11 |
| Quebrada de Cruz | Prc. | 1 | 2 | 1 | 3 |
| <u>Distrito 3°: Quebradita.</u> | | 64 | 202 | 156 | 358 |
| Laja (La) | Cs. | 2 | 4 | 8 | 12 |
| Liguana (La) | " | 1 | 1 | 3 | 4 |
| Moyaquitas | " | 1 | 4 | 4 | 8 |
| Algodón (El) | " | 1 | 1 | 2 | 3 |
| Sauce Perez (El) | " | 3 | 6 | 12 | 18 |
| Canutillo | " | 4 | 12 | 15 | 27 |
| San Pedro Alto | " | 1 | 1 | 5 | 6 |

| Distritos y Localidades | Cate- goría | N° de Vivien- das | Número de Habitantes | | |
|------------------------------------|----------------|-------------------------|----------------------|---------|-------|
| | | | Hombres | Mujeres | TOTAL |
| <u>Distr. 3° : (Continuación).</u> | | | | | |
| Agua Colgada | Cs. | 2 | 7 | 2 | 9 |
| Bronces (Los) | " | 2 | 2 | 1 | 3 |
| Cayaco (El) | Mr. | 2 | 2 | 3 | 5 |
| Agua del Medio | Cs. | 3 | 11 | 8 | 19 |
| Nisñiles | " | 2 | 9 | 7 | 16 |
| Maitenes | " | 1 | 2 | - | 2 |
| Huámparo | " | 2 | 3 | 2 | 5 |
| Potrerillos | " | 1 | 2 | 2 | 4 |
| Tirado | " | 1 | 4 | 5 | 9 |
| Cobaltera (La) | " | 2 | 14 | 5 | 19 |
| Quebradita | " | 8 | 30 | 25 | 55 |
| Labrar | " | 3 | 6 | 6 | 12 |
| Quebradita | Cp. | 1 | 2 | - | 2 |
| Lea (La) | Mr. | 3 | 14 | 1 | 15 |
| Fragueta | Cs. | 3 | 15 | 12 | 27 |
| Romero (El) | " | 1 | 6 | 2 | 8 |
| Mantos Aracena | Mr. | 1 | 4 | - | 4 |
| Compañía (La) | " | 1 | 3 | 1 | 4 |
| San José | " | 1 | 3 | - | 3 |
| Hurcuneros | Cs. | 1 | 3 | 3 | 6 |
| Panules | Mr. | 1 | 4 | - | 4 |
| Peñablanca | Cs. | 1 | 1 | 3 | 4 |
| Mojado (El) | " | 1 | 7 | 2 | 9 |
| Quirrio | " | 1 | - | 1 | 1 |
| Totorita | " | 1 | 2 | 2 | 4 |
| Quebrada Honda | " | 4 | 12 | 13 | 25 |
| Sauce Montt | " | 1 | 5 | 1 | 6 |
| <u>Distrito 4° : Carrizalillo.</u> | | 154 | 471 | 337 | 808 |
| Pozos (Los) | Cs. | 1 | 2 | 4 | 6 |
| Higuera (La) | " | 1 | 3 | 3 | 6 |
| Posada El Hinojo | " | 1 | 3 | 9 | 12 |
| Morado (El) | Emr. | 30 | 128 | 72 | 200 |
| Altamira | M. | 4 | 5 | 3 | 8 |
| Caleta Chañaral | Cs. | 6 | 18 | 18 | 36 |
| Chañaral de las Aceitunas | Fd. | 7 | 18 | 14 | 32 |
| Esperanza | Mr. | 1 | 6 | 4 | 10 |
| Carrizalillo | Cs. | 28 | 64 | 68 | 132 |
| Morro Chico | " | 2 | 10 | 7 | 17 |
| Caleta Carrizalillo | " | 2 | 2 | 3 | 5 |
| Churcal (El) | Mj. | 1 | 1 | 2 | 3 |
| Agua Salada | " | 1 | 3 | 1 | 4 |
| Mina Dieciocho | Cp. | 50 | 129 | 106 | 235 |
| Algarrobillo | Mj. | 1 | 3 | 3 | 6 |
| Peñón (El) | " | 1 | 1 | 4 | 5 |

| Distritos y Localidades | Cate- goría | Nº de Vivien- das | Número de Habitantes | | |
|-----------------------------------|----------------|-------------------------|----------------------|---------|-------|
| | | | Hombres | Mujeres | TOTAL |
| <u>Distr. 4º: (Continuación).</u> | | | | | |
| Mina Colorada | Mr. | 5 | 25 | 3 | 28 |
| Molle (El) | Agd. | 1 | 3 | 4 | 7 |
| Mollaca (La) | Mj. | 1 | 9 | 5 | 14 |
| Ingenio | " | 2 | 7 | 4 | 11 |
| Mina Sombria | Mr. | 1 | 4 | - | 4 |
| Fortuna | " | 1 | 2 | - | 2 |
| Piojenta | " | 1 | 3 | - | 3 |
| Nata | " | 1 | 5 | - | 5 |
| Domeyko | " | 1 | 3 | - | 3 |
| Ventolera | " | 1 | 3 | - | 3 |
| Lima | " | 1 | 3 | - | 3 |
| Rosario | " | 1 | 8 | - | 8 |
| Total de la Comuna..... | | 897 | 2.309 | 2.114 | 4.423 |

COMUNA SUBDELEGACION DE HUASCO



DISTRITOS

- ① - Huasco
- ② - Carrizal

LEYENDA

- Limite Departamental
- - - - - Comunal
- Distrito

ESC. GRAFICA

0 5 10 KMS.

- COMUNA SUBDELEGACION HUASCO. -

Sus límites son:

Al Norte, la línea de cumbres de los cerros de Carrizal, desde la punta Matamoros, sobre el Océano Pacífico, hasta el cerro Chañar.

Al Este, una línea recta, desde el cerro Chañar hasta el cerro La Varilla; la línea de cumbres, desde el cerro La Varilla hasta el cerro Capote, pasando por los cerros Los Colorados y Astillas; la línea de cumbres que divide las hoyas de las quebradas de Capote y Las Salinas, desde el cerro Capote hasta la desembocadura de la quebrada Capote en la quebrada Salinas, pasando por el cerro Colorado; una línea recta desde la desembocadura de la quebrada Capote en la quebrada Las Salinas hasta el cerro Las Tazas; la línea de cumbres, desde el cerro Las Tazas hasta el portezuelo El Romero, pasando por el cerro Carrizo; la quebrada Las Animas, desde su origen en el portezuelo El Romero hasta una línea recta norte sur, desde dicha quebrada hasta el punto en que el callejón de Las Tablas termina en el río Huasco; dicho callejón de Las Tablas, desde el río Huasco hasta el camino de Huasco a Freirina; el camino de Huasco a Freirina, desde el callejón de Las Tablas hasta el lindero entre los predios de Leandro Villalobos y Rosario Zepeda; el lindero entre los predios de Leandro Villalobos y Rosario Zepeda y su prolongación hacia el sur, desde el camino de Huasco a Freirina hasta el lindero entre las estancias La Totorá y La Arena, y la línea de cumbres que divide las estancias La Totorá y La Arena, desde la prolongación hacia el sur del lindero entre los predios de Leandro Villalobos y Rosario Zepeda hasta el cerro El Cayaco.

Al Sur, la línea de cumbres, desde el cerro El Cayaco hasta la punta Alcalde, sobre el Océano Pacífico.

Al Oeste, el Océano Pacífico, desde la punta Alcalde hasta la punta Matamoros.

La comuna subdelegación de Huasco se divide en 2 distritos, a saber:

1°: Huasco, y 2°: Carrizal.

| Distritos y Localidades | Categoría | Nº de Vivien- das | Número de Habitantes | | |
|-------------------------------|-----------|-------------------|----------------------|---------|--------|
| | | | Hombres | Mujeres | TOTAL |
| <u>Distrito 1º: Huasco.</u> | | 429 | 1.043 | 1.025 | 2.068 |
| Huasco | Pb. | 245 | 593 | 555 | 1.148 |
| Bellavista | Fd. | 27 | 64 | 39 | 103 |
| Huasco Bajo | Al. | 64 | 136 | 192 | 328 |
| Cachina Vieja | Fd. | 2 | 4 | 3 | 7 |
| Cachina (La) | " | 1 | 1 | 2 | 3 |
| Perales (Los) | Qta. | 1 | 2 | 3 | 5 |
| San Francisco | " | 1 | 2 | 3 | 5 |
| Cachina Nueva (La) | Fd. | 2 | 4 | 8 | 12 |
| San Juan | Qta. | 1 | 3 | 2 | 5 |
| Quinta (La) | " | 1 | 2 | 3 | 5 |
| Rosa (La) | " | 2 | 5 | 7 | 12 |
| Arena (La) | Cs. | 9 | 33 | 36 | 69 |
| Zuleta Avalos | " | 8 | 18 | 14 | 32 |
| Chacra (La) | " | 3 | 7 | 8 | 15 |
| Esperanza | Fd. | 3 | 12 | 15 | 27 |
| Huasco Bajo | " | 5 | 21 | 16 | 37 |
| Arena (La) | Hj. | 4 | 11 | 8 | 19 |
| Pino (El) | Fd. | 5 | 10 | 13 | 23 |
| Lirios (Los) | " | 1 | 3 | 2 | 5 |
| Arena (La) | " | 11 | 31 | 17 | 48 |
| Arena (La) | Cs. | 3 | 6 | 4 | 10 |
| Olivar (El) | Fd. | 1 | 2 | 3 | 5 |
| Camelia (La) | " | 4 | 10 | 7 | 17 |
| Mirador | Cs. | 16 | 44 | 43 | 87 |
| Cuadrilla Camineros | Cp. | 1 | 10 | - | 10 |
| Punta Alcalde | Hj. | - | - | - | - |
| Represas (Las) | " | 1 | 2 | 2 | 4 |
| Sierra Centinela | " | 1 | 1 | 5 | 6 |
| Varela | " | 3 | 3 | 8 | 11 |
| Hojas | " | 1 | 1 | 2 | 3 |
| Flores | " | 2 | 2 | 5 | 7 |
| <u>Distrito 2º: Carrizal.</u> | | 87 | 273 | 146 | 419 |
| Carrizal Bajo | Cs. | 24 | 52 | 35 | 87 |
| Oriente | Mr. | 2 | 5 | 1 | 6 |
| Miraflores | Agd. | 1 | 1 | 1 | 2 |
| Canto del Agua | Al. | 34 | 155 | 68 | 223 |
| Carrizal Alto | Mr. | 2 | 4 | 2 | 6 |
| Cañas (Las) | Agd. | 2 | 6 | 3 | 9 |
| Teresa | Mr. | 5 | 17 | 6 | 23 |
| Farellón | " | 2 | 5 | 1 | 6 |
| Sierra Algodón | " | 1 | 2 | 5 | 7 |
| Sierra Challe | " | 1 | 2 | - | 2 |
| Sierra Panul | " | 1 | 1 | 1 | 2 |
| San José | " | 12 | 23 | 23 | 46 |
| Total de la Comuna | | 516 | 1.316 | 1.171 | 2.487 |
| Total Depto. Freirina | | 1.413 | 3.625 | 3.285 | 6.910 |
| Total Prov. Atacama | | 15.946 | 41.130 | 38.983 | 80.113 |

PROVINCIA
DE
COQUIMBO

XII Censo General de
Población y I de Vivienda
Levantado el 24 de Abril
del año 1952

SERVICIO NACIONAL DE ESTADÍSTICA Y CENSOS
SANTIAGO DE CHILE



- PROVINCIA COQUIMBO. -

Sus límites son:

Al Norte, una línea recta, desde la punta de Apolillado, sobre el Océano Pacífico hasta la primera cumbre al oeste del portezuelo de Las Ventanas; la línea de cumbres que limita por el norte y por el este la hoya de la quebrada de Los Choros, desde dicha cumbre hasta la cordillera de La Punilla, y la línea de cumbres que limita por el sur la hoya del río Huasco, desde la cordillera de La Punilla hasta la frontera argentina.

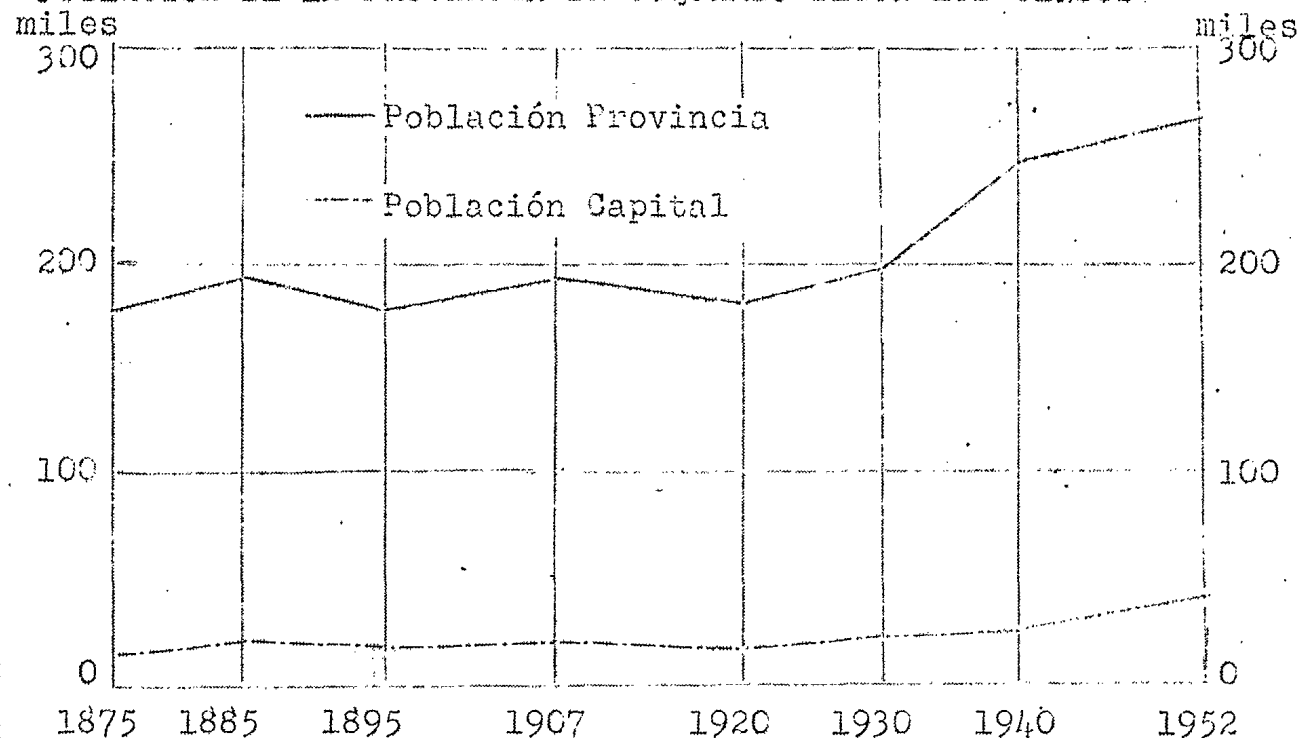
Al Este, la frontera argentina, desde la línea de cumbres que limita por el sur la hoya del río Huasco hasta la línea de cumbres que limita por el sur la hoya del río Choapa.

Al Sur, la línea de cumbres que limita por el sur la hoya del río Choapa, desde la frontera argentina hasta el cerro del Barillar o de Los Litres; la línea de cumbres que limita por el sur la hoya del estero de Pupío, desde el cerro del Barillar o de Los Litres hasta el cerro de Potrero Alto; la línea de cumbres que limita por el sur la hoya del estero Quilimarí, desde el cerro de Potrero Alto hasta el cerro de Los Cohuiles, pasando por la cuesta de Las Palmas, y la línea de cumbres divisoria secundaria de aguas, desde el cerro de Los Cohuiles hasta la punta Pozos o Steeple, sobre el Océano Pacífico.

Al Oeste, el Océano Pacífico, desde la punta Pozos o Steeple hasta la punta del Apolillado.

La cabecera de la provincia de Coquimbo es la ciudad de La Serena.

POBLACION DE LA PROVINCIA DE COQUIMBO SEGUN LOS CENSOS -



Provincia
Deptos. y
Comunas

| | 1875 | 1885 | 1895 | 1907 | 1920 | 1930 | 1940 | 1952 |
|-----------------|---------|---------|---------|---------|---------|---------|---------|---------|
| Prov. Coquimbo | 175.044 | 190.727 | 175.435 | 190.867 | 176.041 | 198.336 | 245.609 | 262.069 |
| Dep. La Serena | 29.057 | 36.772 | 34.332 | 35.385 | 31.389 | 37.313 | 42.011 | 53.410 |
| Com. La Serena | 23.026 | 28.346 | 27.502 | 29.547 | 27.432 | 32.096 | 35.055 | 46.588 |
| " La Higuera | 6.031 | 8.426 | 6.830 | 5.838 | 3.957 | 5.217 | 6.956 | 6.822 |
| Dep. Coquimbo | 12.650 | 16.065 | 15.221 | 20.576 | 22.275 | 25.692 | 37.440 | 40.506 |
| Com. Coquimbo | 12.650 | 16.065 | 11.365 | 16.688 | 19.716 | 22.646 | 24.359 | 32.132 |
| " Andacollo | - | - | 3.856 | 3.888 | 2.559 | 3.046 | 13.081 | 8.374 |
| Dep. Elqui | 12.147 | 15.767 | 14.983 | 14.119 | 15.027 | 14.917 | 16.150 | 16.792 |
| Com. Vicuña | 8.345 | 11.449 | 9.302 | 9.492 | 8.845 | 9.008 | 10.027 | 10.549 |
| " Paihuano | 3.802 | 4.318 | 5.681 | 4.627 | 6.182 | 5.939 | 6.123 | 6.243 |
| Dep. Ovalle | 58.110 | 60.719 | 55.154 | 59.328 | 51.879 | 62.525 | 77.772 | 78.370 |
| Com. Ovalle | 30.445 | 29.232 | 23.676 | 26.048 | 22.601 | 28.709 | 32.656 | 34.769 |
| " M. Patria | 14.270 | 14.435 | 14.236 | 14.117 | 13.209 | 14.897 | 17.621 | 19.228 |
| " Punitaqui | 8.872 | 11.227 | 11.328 | 12.420 | 10.633 | 12.925 | 20.967 | 17.896 |
| " S. Alto | 4.523 | 5.825 | 5.914 | 6.743 | 5.436 | 5.994 | 6.528 | 6.233 |
| Dep. Combarbalá | 14.002 | 15.158 | 13.463 | 16.246 | 15.032 | 16.565 | 19.527 | 17.073 |
| Com. Combarbalá | 14.002 | 15.158 | 13.463 | 16.246 | 15.032 | 16.565 | 19.527 | 17.073 |
| Dep. Illapel | 49.078 | 46.246 | 42.282 | 45.213 | 40.439 | 41.294 | 52.709 | 56.212 |
| Com. Illapel | 19.663 | 15.620 | 12.489 | 13.277 | 10.653 | 12.527 | 16.653 | 19.059 |
| " Mincha | 7.728 | 9.826 | 9.937 | 11.972 | 10.250 | 9.969 | 11.371 | 12.070 |
| " Salamanca | 12.435 | 13.235 | 11.430 | 10.051 | 11.437 | 11.576 | 15.515 | 16.162 |
| " Los Vilos | 9.252 | 7.565 | 8.456 | 9.913 | 8.099 | 7.222 | 9.170 | 8.921 |
| Ciudad Serena | 12.293 | 17.230 | 15.712 | 15.996 | 15.240 | 20.606 | 21.742 | 37.618 |

- RESEÑA HISTORICA. -

Según publicaciones del Almanaque Nacional para el estado de Chile, en el año 1824, que sirvieron de base para la Ley de 30 de Agosto de 1826, que creó 8 provincias en el Territorio de Chile, el antiguo departamento de Coquimbo, confinaba al norte con Atacama, por el río Sala y Agua Buena, y el Médano de Atacama; al oriente, con la cordillera de Los Andes; con el Departamento de Santiago por el sur, dividido por la Serranía de la Quebrada del Negro y el portezuelo de Tilama y por el occidente, por el Océano Pacífico.

Constaba con los puertos de Paposo, Caldera, Morro, Totoral, Cerro Negro, Fuerte Grande, Tongoy, Coquimbo, Guanaco, Taruque, San Lorenzo, Fray Jorge, Huentelauquén y Conchalí.

Tenía las siguientes delegaciones y distritos:

Delegación de Coquimbo:- Eran sus distritos:

| | | |
|--------------|-----------|-----------|
| Serena | Mialqui | Samo Alto |
| Barraza | Carén | Hurtado |
| Latorre | Rapel | Andacollo |
| San Julián | Guatulame | Punitaqui |
| Chimba | Guamalata | Hornillos |
| Tuquí | Samo Bajo | Pachinga |
| Sotaquí | Recoleta | Teniente |
| Monte Patria | Cortadera | |

Deslindaba por el norte con la Delegación del Huasco, de la que se dividía por Los Escalones y el médano de Los Choros; al sur con la Delegación de Elqui, con la hacienda de Cutún; al oeste con la de Illapel, separada por las quebradas de los Coipos y Amolanas, y por el occidente, el mar; su capital La Serena, lo era al mismo tiempo de todo el Departamento.

Delegación de Copiapó:- Eran sus distritos:

| | | |
|----------------|------------|----------------|
| Villa Cabecera | Ramadillas | Potrero Grande |
| Paposo | El Cobre | Totoral |
| Obispo | | |

Limitaba al norte con Atacama; al oriente con la cordillera de Los Andes; al sur, con la Delegación del Huasco, con la quebrada Totoral y el Morro del Boquerón y al occidente, por el Pacífico; su capital era la Villa de San Francisco de Las Selvas (Copiapó).

Delegación de Huasco:- Eran sus distritos:

| | | |
|----------------|------------|----------|
| Villa Cabecera | Santa Rosa | Carrizal |
| Huasco Alto | Higuera | Chañaral |
| Huasco Bajo | | |

Confinaba: al norte, con la Delegación de Copiapó; al oriente con la cordillera de Los Andes; al sur, con la De-

legaciones de Coquimbo, y Elqui, separándolas Los Escalones, el Médano de Los Choros y el Portezuelo de la Ventura, y al occidente por el mar. Capital: La Villa de Ballenar.

Delegación de Elqui:- Eran sus distritos:

| | | |
|----------------|---------------|--------------|
| Villa Cabecera | Marquesa Alta | Paihuano |
| Agua de Pangue | Diaguitas | Monte Grande |
| Huallehuaica | Rivadavia | |

Deslindaba al norte con la delegación del Huasco; al oriente con la cordillera de Los Andes; al sur y occidente, con la Delegación de Coquimbo. Su capital era: San Isidro de Vicuña.

Delegación de Combarbalá:- Eran sus distritos:

| | | |
|----------------|----------|-----------|
| Villa Cabecera | La Ligua | Huilmo |
| Chañaral Alto | Cogotí | Manquehua |
| San Marcos. | | |

Limitaba al norte, con la Delegación de Coquimbo, separadas por la Quebrada de las Coipas y Cuesta de Huilmo; al oriente, con la cordillera de Los Andes; al sur con Illapel, dividida por las Cuestas de Valdivia y el Portezuelo de Los Hornos; y al occidente, con la Delegación de Coquimbo, separadas por el Cordón de Quiles. Capital: Combarbalá.

Delegación de Illapel:- Eran sus distritos:

| | | |
|----------------|--------------|----------------------|
| Villa Cabecera | Conchalí | Cuz-Cuz |
| Chuapa | Huenteaúquén | Fupío |
| Pintacura | Agua Fría | Hacienda de Illapel. |
| Mincha | | |

Confinaba: al norte, con las Delegaciones de Coquimbo y Combarbalá; al oriente, con la cordillera de Los Andes; al sur, con la Delegación de Petorca; y al occidente, con el Océano Pacífico. Capital: Cuz-Cuz (Illapel).

La Ley de 31 de Octubre de 1843, desmembró de la provincia de Coquimbo, los departamentos de Copiapó, Vallenar y Freirina, creando con ellos la Provincia de Atacama, y quedando la provincia de Coquimbo con los departamentos de La Serena, Elqui, Combarbalá e Illapel.

Más tarde se creó el departamento de Puerto de Coquimbo, por Ley de 28 de Septiembre de 1864, fijándole los siguientes límites: al norte, la quebrada de Peñuelas, desde su desembocadura en el mar hasta el portezuelo de Huachalalume; al oriente, desde el portezuelo de Huachalalume se sigue el cordón de cerros en dirección hacia el sur tomando en seguida al oriente, comprendiendo las vertientes de la quebrada de Maitencillo, por cuyos altos se divide con el departamento de Elqui y el de Ovalle; al sur, el límite actual que divide la Serena con Ovalle (según el tercer Anuario Estadístico del año 1859, el límite norte del departamento de Ovalle era: "una línea que partía de Los Andes y seguía la cima de los cerros que divide las vertientes del río Elqui y el de Hurtado, tomaba la quebrada del Llanto, pasaba por el alto de las cuestas de La Caldera y de Peralta o Las Cardas, y des-

cendia hasta el mar por las quebradas de Tongoicillo y de Guanaquero).

A título de ilustración se da a conocer enseguida la demarcación territorial que figura en el tercer tomo del Anuario Estadístico de Chile correspondiente a los años 1859 y 1860 respecto a la Provincia de Coquimbo.

"Limitaba al norte con los departamentos de Valdivia y Freirina, de la provincia de Atacama, y por el paralelo de la ensenada del pueblo del Chañaral; al sur, por el río Choapa que la separa de la provincia de Aconcagua; al este, por la cordillera de Los Andes, y al oeste, por el Pacífico. Está dividida en cinco departamentos y éstos en subdelegaciones; como número total es de 63; las subdelegaciones están divididas en distritos (311)"

En un proyecto de Reglamento Provisorio que se hizo para la administración de las provincias, y que fué presentado al Consejo Directorial por el Ministro del Interior don Joaquín Campino, el 30 de Noviembre de 1825, se trató de la división de la República en 8 provincias, en la siguiente forma: Coquimbo, capital Serena, desde el despoblado de Atacama hasta el río Choapa; Aconcagua, capital San Felipe, desde el último río hasta la Cuesta de Chacabuco y su cordón de montañas hasta el mar; Santiago, capital la ciudad del mismo nombre, desde Chacabuco hasta la orilla norte del Cachapoal; Colchagua, capital Curicó, desde la orilla sur de dicho río hasta el río Maule; Maule, capital Cauquenes, desde la orilla sur del río de su nombre hasta el Nuble, en su nacimiento en la cordillera, siguiendo su confluencia con el Itata, y de aquí, el de este río hasta su desembocadura en el mar; Concepción, capital la ciudad del mismo nombre, desde el límite sur de la anterior provincia hasta lo que entonces reconocían en el Gobierno de Valdivia; Valdivia, capital del mismo nombre, con todo el territorio que estaba bajo la dirección de ese Gobierno, y Chiloé, capital la ciudad de Castro. Esta demarcación es exactamente igual a la promulgada por Ley de 30 de Agosto de 1826, que creó las 8 primitivas provincias de la República. Cada provincia se dividía en delegaciones. Las que correspondían a Coquimbo eran las de: Fuerte de Coquimbo, Ovalle, Vallenar, Freirina, Illapel, Combarbalá, Elqui y Copiapó.

El 19 de Enero de 1827 se presentó al Congreso un Reglamento provisorio para el régimen de las provincias, mientras se discutía la constitución federal; en él se reconocían las mismas 8 provincias, y se dejaba al arbitrio del Legislativo, el dirimir las cuestiones dudosas sobre los límites de las mismas.

La Constitución Política promulgada el 8 de Agosto de 1828, en su artículo 2º señaló los límites del territorio y su división en 8 provincias sin innovar en nada las anteriores prescripciones.

La Constitución Política del año 1833 en su art. 1º determinó los límites del territorio. Este artículo fué suprimido más tarde por la Ley de Reforma Constitucional, de 9 de Agosto de 1888. En el Capítulo 9º se divide la República por provincias, departamentos, subdelegaciones y distritos.

En ese entonces no se determinaron estas últimas subdivisiones, pero se nombraron Gobernadores en los departamentos

que señala el Reglamento de Elecciones de 2 de Diciembre de 1833, y que en lo que respecta a la Provincia de Coquimbo figuraron en Copiapó, Huasco, Elqui y Cutum, Ovalle, Serena, Combarbalá e Illapel.

El Decreto de 31 de Octubre de 1914 aclara el límite entre las provincias de Atacama y Coquimbo, de acuerdo con las disposiciones contenidas en el Decreto de 29 de Octubre de 1885, que tiene Fuerza de Ley, en virtud del art. 2º de los Transitorios de la Ley de 20 de Agosto de 1890, describiéndolo en la siguiente forma:

"Una línea que partiendo de la punta del Apoli -
"llado, en el mar, sigue por las cejas que divide el Llano de Ca -
"rrizalillo del Llano de Los Choros hasta el portezuelo de Las Ven -
"tanás; sigue al nacimiento por esta misma ceja 10 Kms., desde este
"punto continúa por dirección noreste hacia el cerro de Lemus cor -
"tando la quebrada de Carrizalillo; del cerro de Lemus sigue por
"el cordón al cerro Alto donde se encuentra el mineral de Los Rato -
"nes; continúa al este por el cordón del cerro que divide las aguas
"entre las quebradas de Chañaral y Carrizalillo, pasando por el
"portezuelo del Viento, cerro donde está situada la mina Chillán,
"hasta el portezuelo de los cristales y sube en dirección a un ce -
"rrito en forma cónica y baja al portezuelo de pajonales o de la
"Ventura. Desde el portezuelo de la Ventura o Pajonales; al naciem -
"te, la línea sube al cerro Alto de Pajonales donde hay un lindero
"desde este punto baja al este en dirección al agua Cruz del Pelí -
"cano, pasando por la parte Alta del cerrito Los Colorados, donde
"existe también un lindero. Desde el Agua Cruz del Pelicano conti -
"núa remontando la quebrada del Tabaco hasta su confluencia con la
"quebrada de Pedernales, sigue remontando por esta quebrada hasta
"la confluencia con la quebrada de Fuquios; sigue aguas arriba por
"esta quebrada hasta su nacimiento en el cerro Quemado, pasa por
"la cumbre más alta de este cerro y desde aquí al nacimiento continúa
"al cerro Alto de Feralta. Desde este último cerro continúa al este
"por la cordillera de La Puntilla y cordillera de doña Ana hasta
"la línea internacional".

El Decreto con Fuerza de Ley N° 8.582 de 30 de Diciembre de 1927 fijó para esta provincia los departamentos de Serena, Elqui, Ovalle e Illapel, asignándole al de Serena el territorio de los departamentos de Serena y Coquimbo; a Ovalle, el territorio de los de Ovalle y Combarbalá, y a Illapel, el territorio de este departamento más algunas subdelegaciones del departamento de Petorca, lo que modificó el límite sur de la provincia fijándolo en la línea de cumbres que limita por el sur las hoyas hidrográficas del estero de Fupio y del río Choapa, desde la punta Changos sobre el Océano Pacífico hasta la frontera argentina,

Al redactarse los límites departamentales en el Decreto Fuerza Ley N° 2.335, del año 1929, cambió también el límite sur de la provincia, ya que se le anexó la hoya del estero Quilimarí, límite que se conserva en la actualidad.

Por Ley N° 6.419 de fecha 16 de Septiembre de 1939 que empezó a regir con fecha 20 de Octubre del mismo año, se creó en esta provincia el departamento de Combarbalá con el territorio de la comuna subdelegación de su mismo nombre.

En esta forma el territorio provincial de Coquimbo se encontraba a la fecha del levantamiento del XII Censo General de Población, dividido en los siguientes departamentos y comunas subdelegaciones:

Departamento de La Serena:

Comunas subdelegaciones: La Serena
La Higuera

Departamento de Elqui:

Comunas subdelegaciones: Vicuña
Paihuano

Departamento de Coquimbo:

Comunas subdelegaciones: Coquimbo
Andacollo

Departamento de Ovalle:

Comunas subdelegaciones: Ovalle
Monte Patria
Punitaqui
Samo Alto

Departamento de Combarbalá:

Comunas subdelegaciones: Combarbalá

Departamento de Illapel:

Comunas subdelegaciones: Illapel
Mincha
Salamanca
Los Vilos.

La ciudad de Serena, capital de la provincia de Coquimbo y del departamento de su nombre, está ubicada en la margen sur del curso inferior del río Elqui o Coquimbo, a kilómetro y medio del mar, en un terreno que forma tres mesetas o gradas; la más alta alcanza a unos sesenta metros de altitud y en la más baja se encuentra la plaza principal. Fundose de orden de Pedro de Valdivia por su capitán Juan Bohon el 15 de Noviembre de 1543, con el nombre de la comarca de la Antigua Extremadura de la que Valdivia era oriundo; fué quemada por los indios en Enero de 1549, luego fué poblada de nuevo el 26 de Agosto del mismo año por el capitán Francisco de Aguirre, con el nombre de San Bartolomé de la Serena. Se le confirmó el título de ciudad de La Serena, que se le dió en su origen por Real Cédula, de 4 de Mayo de 1552, y se le concedió escudo de armas; se concentró al principio en la primera meseta que contiene la plaza y no pasó de ser insignificante por algún tiempo. La quemó en parte y la saqueó el pirata Charp en 1680, y Davis en 1686 le prendió fuego al convento de Santo Domingo. Sufrió también los efectos del temblor del 8 de Julio de 1730, que echó por tierra casi todos sus edificios. Después de reparado este desastre se desarrolló lentamente hasta el descubrimiento del mineral de Arqueros (1825) siendo hoy día la más floreciente de las ciudades de la provincia de Coquimbo.

- DEPARTAMENTO LA SERENA -

Sus límites son:

Al Norte, una línea recta, desde la punta del Apolillado sobre el Océano Pacífico hasta la primera cumbre al oeste del portezuelo de Las Ventanas, y la línea de cumbres que limita por el norte la hoya de la quebrada de Los Choros, desde dicha cumbre hasta la cordillera de La Punilla.

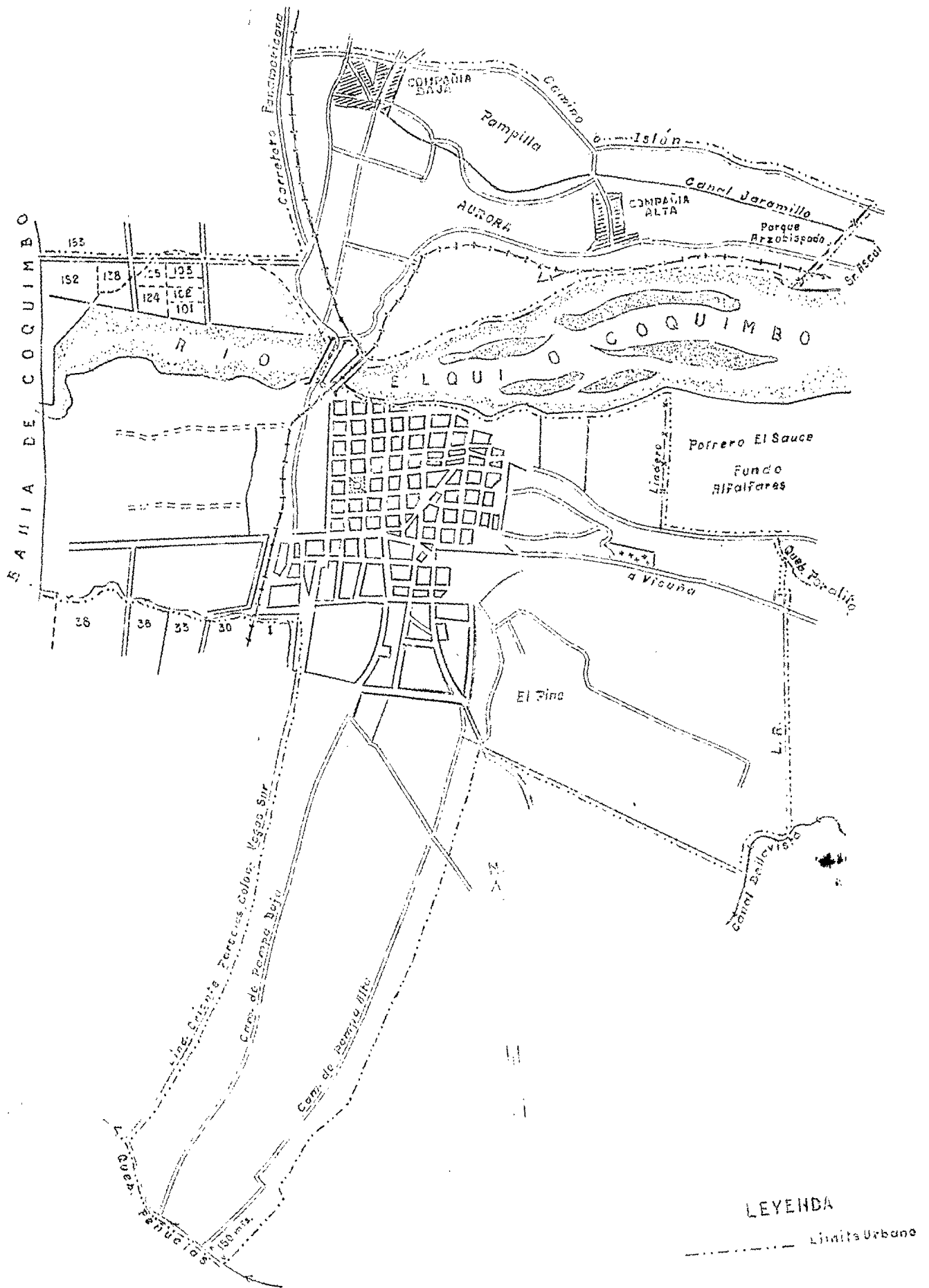
Al Este, la línea de cumbres que limita por el este la hoya de la quebrada de Los Choros, desde la cordillera de La Punilla hasta el cerro Machetillo; la línea de cumbres que limita por el norte la hoya de la quebrada de La Marquesa, desde el cerro Machetillo hasta el origen de la quebrada del Rodeito; la quebrada del Rodeito; desde su origen hasta su desembocadura en la quebrada de La Marquesa; la quebrada de La Marquesa, desde la desembocadura de la quebrada del Rodeito hasta su confluencia con el río Elqui; el río Elqui, desde su confluencia con la quebrada de la Marquesa hasta la desembocadura de la quebrada de Talca, y la quebrada de Talca, desde su desembocadura en el río Elqui hasta su origen.

Al Sur, la línea de cumbres que limita por el sur la hoya del río Elqui, desde el origen de la quebrada de Talca hasta el portezuelo de Guachalalume, y la quebrada de Peñuelas, desde su origen en el portezuelo de Guachalalume hasta su desembocadura en el Océano Pacífico.

Al Oeste, el Océano Pacífico, desde la desembocadura de la quebrada de Peñuelas hasta la punta del Apolillado.

La cabecera del departamento de La Serena, es la ciudad de su título.

LA SERENA (URBANO)

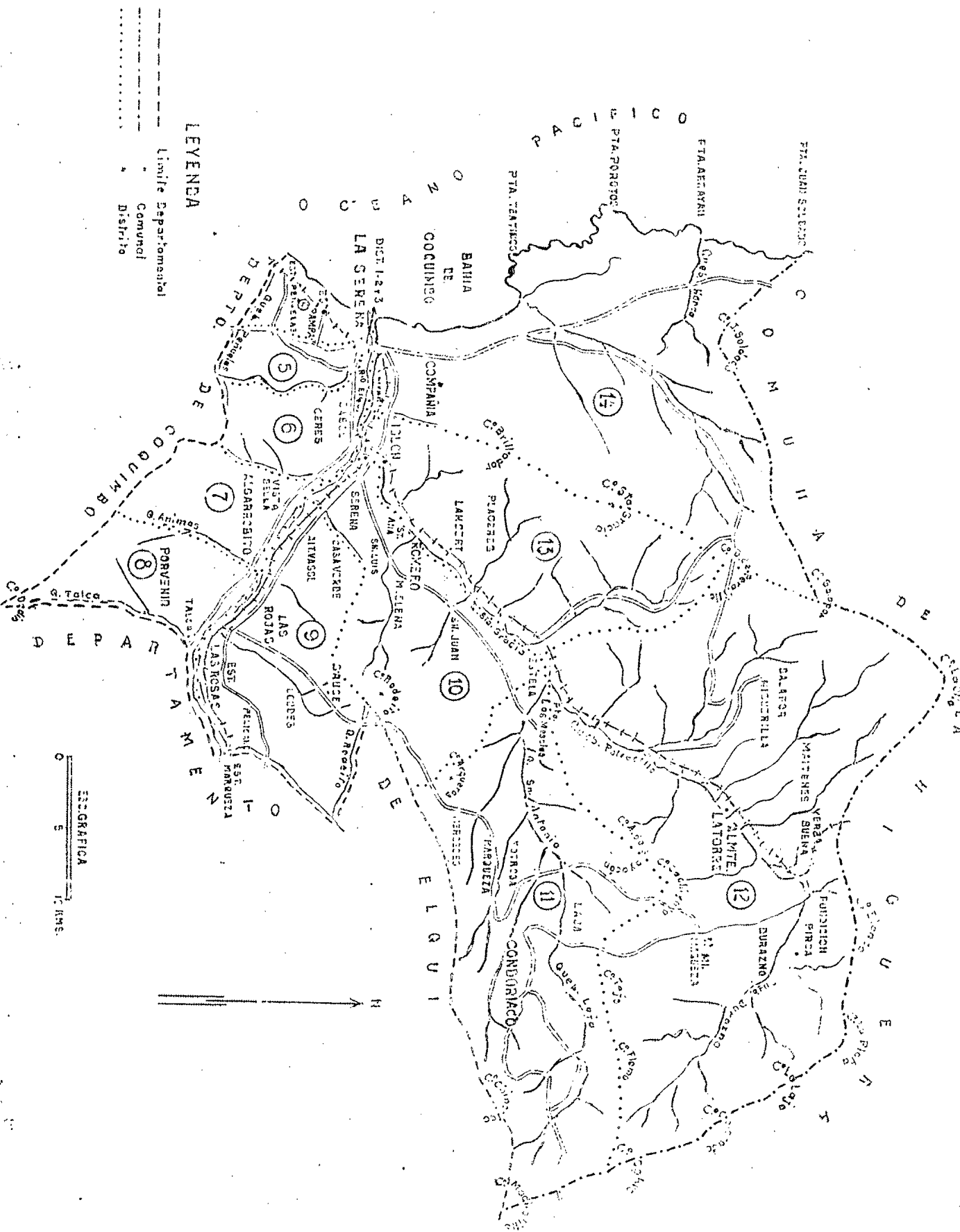


LEYENDA

--- Límite Urbano


ESCALA 1:40.000

COMUNA SUBDELEGACION DE LA SERENA



LEYENDA

- Límite Departamental
- Comunal
- Distrito



- DISTRITOS
- ① - Mercado
 - ② - Municipalidad
 - ③ - Intendencia
 - ④ - Las Vogas
 - ⑤ - La Palma
 - ⑥ - Sta. Lucía
 - ⑦ - Algarrobito
 - ⑧ - Porvenir
 - ⑨ - Las Rojas
 - ⑩ - Pomero
 - ⑪ - Condorriaco
 - ⑫ - Alm. Latorre
 - ⑬ - Islon
 - ⑭ - La Compañía

-.COMUNA SUBDELEGACION LA SERENA.-

Sus límites son:

Al Norte, la línea de cumbres, desde la punta Juan Soldado sobre el Océano Pacífico hasta el cerro Juan Soldado, y la línea de cumbres, desde el cerro Juan Soldado hasta el cerro de La Laja, pasando por el portezuelo Chorrillos y los cerros Salapor, La Olla, Las Plazuelas, La Cumbre, Blanco y La Plata.

Al Este, la línea de cumbres, desde el cerro La Laja hasta el cerro Machetillo, pasando por los cerros Colorado, Chato, Cádiz y Cobre; la línea de cumbres que limita por el norte la hoya de la quebrada de La Marquesa, desde el cerro Machetillo hasta el origen de la quebrada del Rodeito; la quebrada del Rodeito, desde su origen hasta su desembocadura en la quebrada de La Marquesa; la quebrada de La Marquesa, desde la desembocadura de la quebrada del Rodeito hasta su confluencia con el río Elqui; el río Elqui, desde su confluencia con la quebrada de La Marquesa hasta su confluencia con la quebrada de Talca, y la quebrada de Talca, desde su confluencia con el río Elqui hasta su origen.

Al Sur, la línea de cumbres que limita por el sur la hoya del río Elqui, desde el origen de la quebrada de Talca hasta el portezuelo de Guachalalume, y la quebrada de Peñuelas, desde su origen en el portezuelo de Guachalalume hasta su desembocadura en el Océano Pacífico.

Al Oeste, el Océano Pacífico, desde la desembocadura de la quebrada de Peñuelas hasta la punta Juan Soldado.

La comuna subdelegación de La Serena se divide en 14 distritos, a saber:

1°: Mercado, 2°: Municipalidad, 3°: Intendencia,
4°: Las Vegas, 5°: La Pampa, 6°: Santa Lucía, 7°: Algarrobito,
8°: Porvenir, 9°: Las Rojas, 10°: Romero, 11°: Condoriaco,
12°: Almirante Latorre, 13°: Islón y 14°: La Compañía.

-. COMUNA SUBDELEGACION LA SERENA. -

| Distritos y Localidades | Categoría | N° de Viviendas | Número de Habitantes | | |
|------------------------------------|-----------|-----------------|----------------------|---------|----------|
| | | | Hombres | Mujeres | TOTAL |
| <u>Distrito 1°: Mercado.</u> | | 2.051 | 5.280 | 5.968 | 11.248 |
| Serena (La) | Cd. | 2.051 | 5.280 | 5.968 | 11.248 ✓ |
| <u>Distrito 2°: Municipalidad.</u> | | 1.011 | 2.403 | 3.175 | 5.578 |
| Serena (La) | Cd. | 1.011 | 2.403 | 3.175 | 5.578 ✓ |
| <u>Distrito 3°: Intendencia.</u> | | 1.457 | 3.410 | 4.130 | 7.540 |
| Serena (La) | Cd. | 1.457 | 3.410 | 4.130 | 7.540 ✓ |
| <u>Distrito 4°: Las Vegas.</u> | | 383 | 1.054 | 1.135 | 2.189 |
| Colonia Vega Sur | Prc. | 100 | 303 | 271 | 574 |
| Serna (La) | Cd. | 283 | 751 | 864 | 1.615 ✓ |
| <u>Distrito 5°: La Pampa.</u> | | 999 | 2.676 | 3.078 | 5.754 |
| Julietta | Fd. | 14 | 36 | 43 | 79 |
| Milagro (El) | Fd. | 12 | 40 | 41 | 81 |
| Pampa Alta | Al. | 44 | 135 | 130 | 265 |
| Pampa Baja (La) | " | 16 | 55 | 49 | 104 |
| Paraiso (El) | Fd. | 3 | 11 | 13 | 24 |
| Pino (El) | " | 9 | 35 | 32 | 67 |
| San Joaquin | " | 11 | 32 | 26 | 58 |
| San Juan | " | 12 | 38 | 34 | 72 |
| San Miguel y Las Casas | Hij. | 7 | 29 | 20 | 49 |
| Santa Rosa | Fd. | 5 | 20 | 15 | 35 |
| Serena (La) | Cd. | 866 | 2.245 | 2.675 | 4.920 ✓ |
| <u>Distrito 6°: Santa Lucia.</u> | | 485 | 1.925 | 1.449 | 3.374 |
| Alfalfares | Fd. | 13 | 34 | 35 | 69 |
| Bellavista | " | 7 | 25 | 25 | 50 |
| Carmen | " | 3 | 9 | 4 | 13 |
| Cementerio | Cs. | 2 | 8 | 7 | 15 |
| Ceres | Fd. | 7 | 25 | 19 | 44 |
| Cerro Grande | Cs. | 2 | 10 | 5 | 15 |
| Culcatán | Fd. | 13 | 35 | 27 | 62 |
| Gabriel Gonzalez Videla | Aer. | 8 | 35 | 13 | 48 |
| Monardes | Fd. | 7 | 19 | 13 | 32 |
| Población Antena | Cs. | 17 | 48 | 31 | 79 |
| Santa Isabel | Fd. | 8 | 35 | 28 | 63 |
| Serena (La) | Cd. | 398 | 1.642 | 1.242 | 2.884 ✓ |
| <u>Distrito 7°: Algarrobito.</u> | | 153 | 386 | 401 | 787 |
| Algarrobito | Pb. | 96 | 196 | 230 | 426 |

| Distritos y Localidades | Cate goría | N° de Vivien das | Número de Habitantes | | |
|---------------------------------------|---------------|------------------------|----------------------|---------|-------|
| | | | Hombres | Mujeres | TOTAL |
| <u>Distr. 7°: Algarrobito (Cont.)</u> | | | | | |
| Estrella | Mr. | 3 | 14 | 4 | 18 |
| Cvallina | Mr. | 1 | 5 | 3 | 8 |
| Pajonales | " | 4 | 11 | 12 | 23 |
| Pajonales | L. | 3 | 8 | 3 | 11 |
| Plano (El) | Agd. | 1 | 3 | 2 | 5 |
| Polvareda | Fd. | 1 | 3 | 1 | 4 |
| Quilacán | " | 10 | 24 | 36 | 60 |
| Qta. El Recreo | Cp. | 1 | 17 | 2 | 19 |
| Recreo (El) | Fd. | 7 | 24 | 20 | 44 |
| Río Elqui | Cmpt. | 1 | 12 | - | 12 |
| Rosales (Los) | Fd. | 11 | 31 | 37 | 68 |
| San Antonio | Agd. | 1 | 5 | 11 | 16 |
| San Judas | Mr. | 1 | 1 | 4 | 5 |
| Santa Ana | L. | 7 | 19 | 21 | 40 |
| Vista Bella | Fd. | 5 | 13 | 15 | 28 |
| <u>Distrito 8°: Porvenir.</u> | | 134 | 391 | 353 | 744 |
| Arrayanes (Los) | Cs. | 1 | 1 | 2 | 3 |
| Carrizos (Los) | " | 2 | 7 | 10 | 17 |
| Cerro Blanco | " | 1 | 1 | 5 | 6 |
| Corrales (Los) | " | 1 | 4 | 3 | 7 |
| Cuartos Quemados | " | 6 | 24 | 17 | 41 |
| Cuchi Corral | " | 1 | 1 | 1 | 2 |
| Doris | Mr. | 1 | 2 | - | 2 |
| Felicidad | " | 2 | 11 | 12 | 23 |
| Hacienda Porvenir | Fdo. | 17 | 48 | 54 | 102 |
| Hinojal | " | 25 | 66 | 56 | 122 |
| Huerto (El) | Cs. | 1 | 2 | 5 | 7 |
| Ivan | Mr. | 1 | 6 | 1 | 7 |
| Jarillas (Las) | Cs. | 1 | 2 | 3 | 5 |
| Lilén (El) | " | 1 | 4 | 2 | 6 |
| Loicas (Las) | " | 5 | 14 | 13 | 27 |
| Maitenes (Los) | " | 1 | 5 | 3 | 8 |
| Majaditas (Las) | " | 1 | 2 | 4 | 6 |
| Mantos (Los) | " | 1 | 3 | 2 | 5 |
| Molles (Los) | " | 3 | 9 | 8 | 17 |
| Naranjos (Los) | " | 2 | 8 | 6 | 14 |
| Olivos (Los) | " | 1 | 5 | 2 | 7 |
| Paludo (El) | " | 1 | - | 1 | 1 |
| Peral (El) | " | 2 | 3 | 3 | 6 |
| Placilla | " | 7 | 16 | 17 | 33 |
| Fozo Agua Potable | " | 2 | 8 | 5 | 13 |
| Quemado (El) | " | 1 | 4 | 6 | 10 |
| Rulo (El) | " | 2 | 12 | 8 | 20 |
| Saturno | Fdo. | 18 | 57 | 44 | 101 |
| Sauce (El) | Cs. | 2 | 3 | 7 | 10 |

| Distritos y Localidades | Cate goría | N° de Vivien das | Número de Habitantes | | |
|---------------------------------|---------------|------------------------|----------------------|---------|-------|
| | | | Hombres | Mujeres | TOTAL |
| Silencio (El) | Cs. | 1 | 2 | 3 | 5 |
| Talca Baja | " | 19 | 45 | 38 | 83 |
| Tapado (El) | " | 1 | 3 | 3 | 6 |
| Totorita (La) | " | 1 | 6 | 5 | 11 |
| Trapiche (El) | " | 2 | 7 | 4 | 11 |
| <u>Distrito 9°: Las Rojas.</u> | | 211 | 556 | 552 | 1.108 |
| Altovalsol | Est. | 8 | 21 | 23 | 44 |
| Altovalsol Oriente | Fdo. | 16 | 36 | 50 | 86 |
| Cutún | " | 24 | 84 | 57 | 141 |
| Lourdes | " | 13 | 36 | 43 | 79 |
| Lo Marín | " | 15 | 45 | 40 | 85 |
| Marquesa | Cs. | 14 | 35 | 35 | 70 |
| Marquesa | Fdo. | 7 | 24 | 25 | 49 |
| Pelicana | Cs. | 19 | 39 | 55 | 94 |
| Funta de Piedra | " | 9 | 28 | 13 | 41 |
| Rojas (Las) | " | 44 | 83 | 100 | 183 |
| San José | Fdo. | 9 | 26 | 20 | 46 |
| San Pedro Nolasco | " | 33 | 99 | 91 | 190 |
| <u>Distrito 10°: El Romero.</u> | | 237 | 646 | 625 | 1.271 |
| Arrayán | Fdo. | 6 | 15 | 15 | 30 |
| Cajón del Romero | Cs. | 9 | 29 | 29 | 58 |
| Casa Verde | Fdo. | 2 | 4 | 4 | 8 |
| Constancia | " | 6 | 19 | 15 | 34 |
| Coquimbo | " | 16 | 54 | 51 | 105 |
| Coquimbito | Cs. | 23 | 52 | 71 | 123 |
| Coquimbito | Fdo. | 14 | 38 | 27 | 65 |
| Escondida | Mr. | 18 | 79 | 26 | 105 |
| Loreto | Fdo. | 9 | 37 | 33 | 70 |
| María Elena | " | 8 | 29 | 26 | 55 |
| Pilar (El) | Cs. | 4 | 6 | 6 | 12 |
| Quebrada San Antonio | " | 13 | 29 | 26 | 55 |
| Rejas (Las) | Fdo. | 11 | 24 | 20 | 44 |
| Romero (El) | Cs. | 37 | 73 | 91 | 164 |
| Romero (El) | Fdo. | | - | - | - |
| Santa Ana | " | 15 | 33 | 47 | 80 |
| San Antonio | " | 5 | 11 | 9 | 20 |
| Santa Elisa | " | 4 | 16 | 12 | 28 |
| San Juan | " | 10 | 26 | 23 | 49 |
| Santa Rita | " | 8 | 18 | 31 | 49 |
| San Roque | " | 3 | 14 | 10 | 24 |
| San Vicente | " | 2 | 3 | 5 | 8 |
| Serena (La) | " | 4 | 6 | 13 | 19 |
| Stella | " | 7 | 25 | 26 | 51 |
| Truques (Los) | Cs. | 3 | 6 | 9 | 15 |

| Distritos y Localidades | Categoría | N° de Vivien- das | Número de Habitantes | | |
|-----------------------------------|-----------|----------------------|----------------------|---------|-------|
| | | | Hombres | Mujeres | TOTAL |
| <u>Distrito 11°: Condoriaco.</u> | | 105 | 297 | 222 | 519 |
| Agua del Euey | Cs. | 1 | 6 | 2 | 8 |
| Algarrobo | " | 1 | 3 | 6 | 9 |
| Alto Guayacán | " | 1 | 4 | 2 | 6 |
| Aventura | Mr. | 1 | 6 | - | 6 |
| Buen Viento | " | 4 | 21 | 7 | 28 |
| Cachiyullo | Cs. | 1 | 5 | 2 | 7 |
| Condoriaco | Mr. | 12 | 23 | 20 | 43 |
| Chumulpo | " | 3 | 3 | - | 3 |
| Churque (El) | Cs. | 2 | 3 | 4 | 7 |
| Enterrada | Mr. | 6 | 30 | 13 | 43 |
| Lajas (Las) | Cs. | 3 | 10 | 4 | 14 |
| Laja Alta | " | 1 | 11 | 1 | 12 |
| Lajas Bajas (Las) | " | 1 | 4 | 8 | 12 |
| Machetillo | " | 3 | 8 | 7 | 15 |
| Majaditas | " | 1 | 5 | 4 | 9 |
| Manga (La) | " | 1 | 1 | 3 | 4 |
| Mineral El Cobre | Cp. | 1 | 6 | - | 6 |
| Molle (El) | Cs. | 2 | 5 | 5 | 10 |
| Placilla | Al. | 47 | 94 | 108 | 202 |
| Potroso | Cs. | 1 | - | 3 | 3 |
| Purísima | Mr. | 1 | 1 | 8 | 9 |
| Romerito | Cs. | 1 | 4 | - | 4 |
| San Antonio | Cs. | 1 | 5 | 3 | 8 |
| Trigo (El) | " | 1 | 3 | 4 | 7 |
| Tesoro Escondido | Mr. | 7 | 31 | 8 | 39 |
| Veta Real | " | 1 | 5 | - | 5 |
| <u>Distrito 12°: Alm.Latorre.</u> | | 125 | 270 | 323 | 593 |
| Adobes (Los) | Cs. | 1 | 1 | - | 1 |
| Alamito | " | 1 | 3 | 7 | 10 |
| Alm.Latorre | Al. | 57 | 101 | 137 | 238 |
| Cañamo (El) | Cs. | 2 | 3 | 5 | 8 |
| Colorados (Los) | " | 1 | 5 | 6 | 11 |
| Don Pablo | " | 1 | 1 | 3 | 4 |
| Durazno (El) | " | 1 | 1 | 1 | 2 |
| Est. Agua Grande | " | 26 | 67 | 60 | 127 |
| Hualcuna | Est. | 21 | 47 | 52 | 99 |
| Laja (La) | Cs. | 1 | 2 | 4 | 6 |
| Laja Alta (La) | " | 1 | 1 | 2 | 3 |
| Laja Baja (La) | " | 1 | 3 | 4 | 7 |
| Matamoros | " | 1 | 6 | 5 | 11 |
| Ojitos (Los) | " | 1 | - | 3 | 3 |
| Peñón (El) | " | 1 | 4 | 5 | 9 |
| Peralillo Alto | " | 2 | 5 | 9 | 14 |
| Peralillo Bajo | " | 1 | 3 | 4 | 7 |

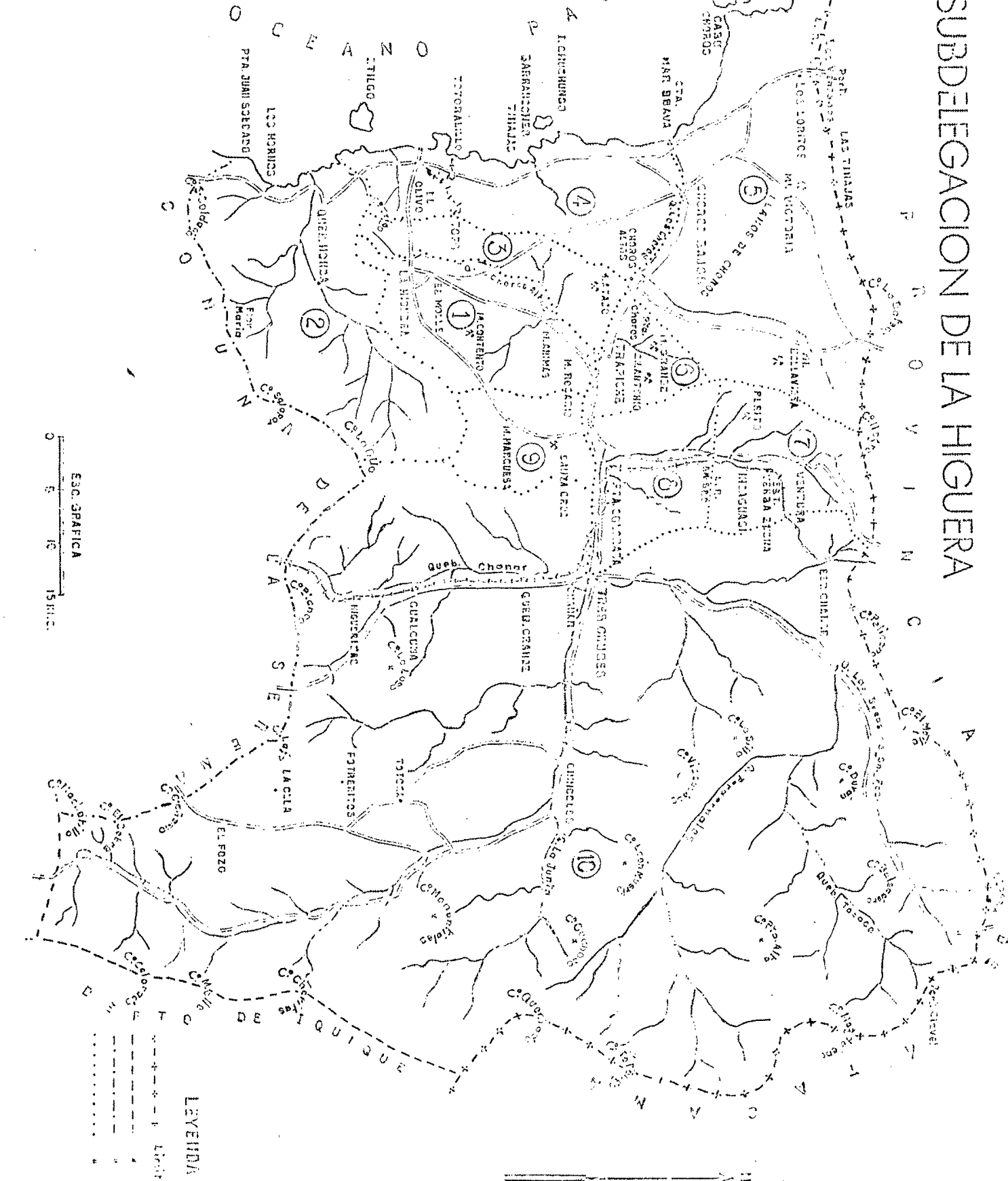
| Distritos y Localidades | Cate goría | Nº de Vivien das. | Número de Habitantes | | |
|---|---------------|-------------------------|----------------------|---------|-------|
| | | | Hombres | Mujeres | TOTAL |
| <u>Distr. 12º: Alm. Latorre (Cont.)</u> | | | | | |
| Quemado (El) | Cs. | 2 | 11 | 7 | 18 |
| Salapor "Agua Nueva" | " | 1 | 3 | - | 3 |
| Salapor "Las Higueras" | " | 1 | 2 | 4 | 6 |
| Sauces (Los) | " | 1 | 1 | 5 | 6 |
| <u>Distrito 13º: Islón.-</u> | | 159 | 437 | 426 | 863 |
| Brillador | Cp. | 5 | 28 | 18 | 46 |
| Carrizal | " | 5 | 12 | 14 | 26 |
| Carrizal | Fdo. | 1 | 3 | 2 | 5 |
| Islón | Al. | 54 | 150 | 146 | 296 |
| Lambert | " | 57 | 127 | 129 | 256 |
| María Elena | Cp. | 2 | 7 | 7 | 14 |
| San Pablo | Fdo. | 5 | 13 | 16 | 29 |
| San Pedro | " | 10 | 34 | 33 | 67 |
| Santa Gracia | " | 18 | 55 | 50 | 105 |
| Santa Laura | Mr. | 2 | 8 | 11 | 19 |
| <u>Distrito 14º: La Compañía.</u> | | 893 | 2.603 | 2.417 | 5.020 |
| Arrayán | Cp. | 6 | 46 | 8 | 54 |
| Arrayán | Cs. | 2 | 9 | 11 | 20 |
| Carretera Panamericana | " | 80 | 209 | 194 | 403 |
| Carretera Panamericana | Cp. | 4 | 44 | 4 | 48 |
| Compañía (La) | Fdo. | 1 | 4 | 5 | 9 |
| Compañía (La) | Cs. | 19 | 48 | 61 | 109 |
| Compañía Alta (La) | Al. | 108 | 282 | 244 | 526 |
| Compañía Baja (La) | Pb. | 327 | 922 | 941 | 1.863 |
| Chacay (El) | Al. | 41 | 121 | 102 | 223 |
| Dátiles (Los) | Fdo. | 6 | 15 | 17 | 32 |
| Desecación de Vegas | Cp. | 11 | 30 | 25 | 55 |
| Guindos (Los) | Cs. | 3 | 5 | 7 | 12 |
| Juan Soldado | Cp. | 145 | 421 | 384 | 805 |
| Juan Soldado | Cs. | 2 | 7 | 5 | 12 |
| Loros (Los) | Hij. | 2 | 7 | 9 | 16 |
| Olivar | Fdo. | 16 | 42 | 42 | 84 |
| Palmera (La) | " | 6 | 32 | 19 | 51 |
| Playa (La) | Cs. | 18 | 65 | 50 | 115 |
| Perdices (Las) | " | 2 | 4 | 8 | 12 |
| Piedra de Buitre | " | 2 | 6 | 8 | 14 |
| Población Callampa | " | 12 | 42 | 30 | 72 |
| Población Pescadores | " | 1 | 3 | 5 | 8 |
| Porotitos (Los) | " | 1 | 2 | 1 | 3 |
| Posada (La) | " | 1 | 4 | 2 | 6 |

| Distritos y Localidades | Cate goria | Nº de Vivien das | Número de Habitantes | | |
|--|---------------|------------------------|----------------------|---------|--------|
| | | | Hombres | Mujeres | TOTAL |
| <u>Distr. 14º: La Compañía. (Cont)</u> | | | | | |
| Potrero Los Sauces | Fdo. | 1 | 1 | - | 1 |
| Fuente Fiscal | Cp. | 1 | 3 | 3 | 6 |
| Punta de Teatinos | Cs. | 35 | 98 | 117 | 215 |
| Quinta Buitrón | Fdo. | 1 | 2 | 2 | 4 |
| Roma | " | 2 | 9 | 7 | 16 |
| Romeral (El) | Cs. | 22 | 74 | 76 | 150 |
| Rosales | Cp. | 12 | 42 | 24 | 66 |
| Sauces (Los) | Cs. | 1 | 1 | 1 | 2 |
| Tamarindos (Los) | Fdo. | 2 | 3 | 5 | 8 |
| Total de la comuna..... | | 8.403 | 22.334 | 24.254 | 46.588 |

COMUNA SUBDELEGACION DE LA HIGUERA

- 1 - HIGUERA
- 2 - QUEBR. HONDA
- 3 - TOFO
- 4 - CRUZ GRANDE
- 5 - LOS CHONOS
- 6 - TPAPICHE
- 7 - INCAHUASI
- 8 - PTA. COLORADA
- 9 - EL TORNO
- 10 - TRIAS CRUCES

DISTRITOS



LEYENDA

- Límite Frontera
- Dep. ---
- Comunal ---
- Distrito ---

ESCALA GRAFICA
0 5 10 15 Kil. c.

-. COMUNA SUBDELEGACION LA HIGUERA.-

Sus límites son:

Al Norte, una línea recta, desde la punta del Apolillado sobre el Océano Pacífico hasta la primera cumbre al oeste del portezuelo de Las Ventanas, y la línea de cumbres que limita por el norte la hoya de la quebrada de Los Choros, desde dicha cumbre hasta la cordillera de la Punilla.

Al Este, la línea de cumbres que limita por el este la hoya de la quebrada de Los Choros, desde la cordillera de La Funtila hasta el cerro Manantiales, pasando por los cerros Chacritas Molle y Bucalemu.

Al Sur, la línea de cumbres, desde el cerro Manantiales hasta el cerro Juan Soldado, pasando por los cerros Machetillo, Cobre, Cáñamo, Chato, Colorado, La Laja, La Plata, Blanco, La Cumbre, Las Plazuelas, La Olla, Salapor y el portezuelo Chorrillos, y la línea de cumbres divisoria secundaria de aguas, desde el cerro Juan Soldado hasta la punta Juan Soldado sobre el Océano Pacífico.

Al Oeste, el Océano Pacífico, desde la punta Juan Soldado hasta la punta del Apolillado.

La comuna subdelegación de La Higuera, se divide en 10 distritos, a saber:

1°: La Higuera, 2°: Quebrada Honda, 3°: Tofo,
4°: Cruz Grande, 5°: Los Choros, 6°: Trapiche, 7°: Incahuasi,
8°: Punta Colorada, 9°: El Torno, y 10° Tres Cruces.

- .COMUNA SUBDELEGACION LA HIGUERA.-

| Distritos y Localidades | Cate- goría | N° de Vivien- das | Número de Habitantes | | |
|------------------------------------|----------------|-------------------------|----------------------|---------|-------|
| | | | Hombres | Mujeres | TOTAL |
| <u>Distrito 1°: La Higuera.-</u> | | 116 | 247 | 256 | 503 |
| Barco (El) | Mr. | 1 | 6 | - | 6 |
| Contento (El) | " | 2 | 4 | - | 4 |
| Higuera (La) | Ald. | 94 | 192 | 210 | 402 |
| Molle (El) | Mr. | 3 | 3 | - | 3 |
| Molleca | Cs. | 1 | 3 | 2 | 5 |
| Paquita (La) | Agd. | 1 | 2 | 7 | 9 |
| Pequenes (Los) | Cs. | 1 | 4 | 4 | 8 |
| Quebrada Seca | " | 4 | 11 | 9 | 20 |
| Quemado (El) | " | 2 | 4 | 3 | 7 |
| Rinconada (La) | " | 1 | 3 | 2 | 5 |
| Torito (El) | " | 5 | 13 | 16 | 29 |
| Zapallito (El) | Agd. | 1 | 2 | 3 | 5 |
| <u>Distrito 2°: Quebrada Honda</u> | | 50 | 149 | 116 | 265 |
| Agua de Los Mineros | Cs. | 1 | - | 5 | 5 |
| Cacho (El) | " | 1 | 2 | 2 | 4 |
| Corral de Piedra | " | 1 | 4 | 2 | 6 |
| Chingue | " | 2 | 3 | 3 | 6 |
| Chorrillos | Mr. | 1 | 2 | 1 | 3 |
| Dain (El) | Cs. | 1 | 3 | - | 3 |
| Durazno (El) | " | 1 | 2 | 3 | 5 |
| Hornos (Los) | Fdo. | 4 | 12 | 11 | 23 |
| Juan Soldado | Cs. | 2 | 8 | 5 | 13 |
| Laja (La) | " | 1 | 3 | 2 | 5 |
| Maitenes | " | 1 | 6 | 6 | 12 |
| Maitencillo | " | 2 | 2 | 2 | 4 |
| Mariom (El) | Fdo. | 1 | 3 | 2 | 5 |
| Matanza (La) | Cs. | 1 | 2 | 4 | 6 |
| Milagro (El) | " | 1 | 3 | 3 | 6 |
| Minilla | " | 1 | 4 | 3 | 7 |
| Panules | " | 1 | 3 | 1 | 4 |
| Playa | " | 4 | 21 | 4 | 25 |
| Quebrada Honda | " | 13 | 32 | 33 | 65 |
| Quebrada Seca | " | 1 | 1 | 4 | 5 |
| Tierras Blancas | " | 1 | 3 | 2 | 5 |
| Trigo (El) | Fdo. | 1 | 4 | 7 | 11 |
| Toro (El) | Cs. | 1 | 2 | - | 2 |
| Tupas (Las) | " | 1 | 3 | 4 | 7 |
| Unión (La) | Mr. | 1 | 4 | - | 4 |
| Villalón | Cs. | 2 | 8 | 6 | 14 |
| Yerbas Buenas | Fdo. | 2 | 9 | 1 | 10 |
| <u>Distrito 3°: El Tofo.-</u> | | 475 | 1.263 | 1.144 | 2.407 |
| Agua de Los Burros | Agd. | 1 | 1 | - | 1 |
| Agua Nueva | Cs. | 3 | 7 | 8 | 15 |
| Agua Salada | " | 8 | 18 | 23 | 41 |
| Bomba (La) | " | 1 | 1 | 3 | 4 |

| Distritos y Localidades | Cate go - ría. | N° de Número de Habitantes | | | |
|--|----------------------|---------------------------------|---------|---------|-------|
| | | Vivien das | Hombres | Mujeres | TOTAL |
| <u>Distr. 3°: Fl. Tofo.- (Contin.)</u> | | | | | |
| Choros Altos | Agd. | 4 | 9 | 11 | 20 |
| Daín (El) | " | 3 | 12 | 7 | 19 |
| Guanaco (El) | Cs. | 2 | 13 | 10 | 23 |
| Hualtata (La) | Agd. | 1 | 2 | 3 | 5 |
| Lautaro | Mr. | 3 | 3 | 6 | 9 |
| Molle (El) | Agd. | 1 | 3 | 4 | 7 |
| Mollecito (El) | " | 2 | 5 | 7 | 12 |
| Palos (Los) | Cs. | 13 | 43 | 37 | 80 |
| Pique N° 2 | " | 2 | 3 | 7 | 10 |
| Quijos (Los) | " | 3 | 10 | 9 | 19 |
| Tofo (El) | Mr. | 428 | 1.133 | 1.009 | 2.142 |
| <u>Distrito 4°: Cruz Grande.-</u> | | 182 | 459 | 453 | 912 |
| Abrojos (Los) | Cs. | 1 | 6 | 7 | 13 |
| Cruz Grande | " | 104 | 247 | 249 | 496 |
| Chungungo | " | 66 | 167 | 166 | 333 |
| Chungungo Viejo | " | 2 | 9 | 7 | 16 |
| Olivo Grande | Agd. | 1 | 2 | 2 | 4 |
| Peñablanca | Cs. | 1 | 1 | - | 1 |
| Temblador | Agd. | 6 | 23 | 19 | 42 |
| Totalalillo | Cs. | 1 | 4 | 3 | 7 |
| <u>Distrito 5°: Los Choros.-</u> | | 148 | 310 | 289 | 599 |
| Agua Doro | Cs. | 13 | 32 | 25 | 57 |
| Agua de Los Arayas | Agd. | 2 | 5 | 4 | 9 |
| Choros (Los) | Ald. | 92 | 200 | 228 | 428 |
| Docas (Las) | Cs. | 3 | 8 | 6 | 14 |
| Loritos (Los) | Mr. | 13 | 18 | 1 | 19 |
| Lozas (Las) | Agd. | 1 | 1 | 1 | 2 |
| Médanos (Los) | Cs. | 1 | 5 | 3 | 8 |
| Mollecito | Agd. | 3 | 4 | 4 | 8 |
| Piedras El Tope | " | 1 | 4 | 4 | 8 |
| Puntilla Los Pozos | " | 2 | 2 | 1 | 3 |
| Punta de Choros | Cs. | 11 | 13 | 9 | 22 |
| Resguardo | Mr. | 1 | 1 | - | 1 |
| Salto El Molle N° 5 | Agd. | 1 | 4 | 3 | 7 |
| Socita | Mr. | 1 | 3 | - | 3 |
| Tinajas (Las) | Agd. | 1 | 4 | - | 4 |
| Ventolera | Mr. | 1 | 3 | - | 3 |
| Violeta | " | 1 | 3 | - | 3 |
| <u>Distrito 6°: El Trapiche.-</u> | | 8 | 21 | 27 | 48 |
| Aguada (La) | Fdo. | 3 | 7 | 7 | 14 |
| Manantiales | Agd. | 1 | 3 | 6 | 9 |
| Noria Seca | " | 1 | 2 | 8 | 10 |

| Distritos y Localidades. | Categoría | N° de Vivien- das.- | Número de Habitantes | | |
|--|-----------|---------------------|----------------------|---------|-------|
| | | | Hombres | Mujeres | TOTAL |
| <u>Distr. 6°: El Trapiche.-(Cont.)</u> | | | | | |
| Piedra Redonda | Agd. | 1 | 2 | 2 | 4 |
| Trapiche (El) | Fdo. | 1 | 2 | - | 2 |
| Trapiche (El) | Agd. | 1 | 4 | 6 | 10 |
| <u>Distrito 7°: Incahuasi.-</u> | | 167 | 477 | 309 | 786 |
| Aguadero | Cs. | 1 | 4 | 4 | 8 |
| Agua de los Dos Amigos | " | 1 | 3 | 4 | 7 |
| Arenillas | Mr. | 1 | 3 | 4 | 7 |
| Barrancone | Cp. | 1 | 8 | - | 8 |
| Barrancane | Mr. | 1 | 3 | 1 | 4 |
| Berenguela | " | 4 | 12 | 9 | 21 |
| Cachiyuyito | Cs. | 1 | 3 | 4 | 7 |
| Camarones | Mr. | 1 | 6 | 2 | 8 |
| Chañar (El) | Agd. | 2 | 12 | 4 | 16 |
| Choros (Los) | Mr. | 75 | 217 | 94 | 311 |
| Desvío Los Choros | Est. | 2 | 6 | 6 | 12 |
| Durazno (El) | Cs. | 1 | 3 | - | 3 |
| Fundición | " | 4 | 10 | 14 | 24 |
| Incahuasi | " | 45 | 98 | 112 | 210 |
| Lajas (Las) | Cp. | 1 | 5 | - | 5 |
| Mantos | Mr. | 1 | 2 | - | 2 |
| Martincito | " | 1 | 1 | 2 | 3 |
| Paulina | " | 2 | 6 | 4 | 10 |
| Pleito (El) | " | 1 | 3 | 3 | 6 |
| Pocitos (Los) | Cs. | 2 | 4 | 9 | 13 |
| Pingo (El) | " | 1 | 2 | - | 2 |
| Romerito | " | 2 | 6 | 3 | 9 |
| Romerito | Agd. | 2 | 4 | 3 | 7 |
| Sandías | Mr. | 1 | 4 | 1 | 5 |
| Sauce (El) | Cs. | 2 | 8 | 4 | 12 |
| Totora (La) | " | 4 | 10 | 11 | 21 |
| Visnaga | Mr. | 1 | 2 | - | 2 |
| Zapallo (El) | Mr. | 5 | 27 | 9 | 36 |
| Zapallo | " | 1 | 5 | 2 | 7 |
| <u>Distrito 8°: Fuenta Colorada.</u> | | 48 | 94 | 115 | 209 |
| Noria Seca | Agd. | 1 | 2 | 8 | 10 |
| Fuenta Colorada | Est. | 47 | 92 | 107 | 199 |
| <u>Distrito 9°: El Torno.-</u> | | 49 | 133 | 95 | 228 |
| Agua Grande | Mr. | 26 | 61 | 52 | 113 |
| Agua Grande | Cs. | 1 | 1 | - | 1 |
| Barco (EL) | Mr. | 1 | 7 | - | 7 |
| Chañar | Agd. | 3 | 5 | 3 | 8 |
| Chinchillón | " | 3 | 7 | 4 | 11 |

| Distritos y Localidades | Cate- goría | N° de Vivien- das. | Número de Habitantes | | |
|--|----------------|--------------------------|----------------------|---------|--------|
| | | | Hombres | Mujeres | TOTAL |
| <u>Distr. 9°: El Torno.- (Contin.)</u> | | | | | |
| Dulcinea | Mr. | 1 | 1 | 2 | 3 |
| Encanche | " | 1 | 7 | 3 | 10 |
| Maitén (El) | Agd. | 1 | 6 | 5 | 11 |
| Majadito | Mr. | 1 | 2 | - | 2 |
| Molle (El) | Agd. | 1 | 6 | 2 | 8 |
| Paso Malo | " | 1 | 6 | 3 | 9 |
| Peralito | Mr. | 1 | 3 | 2 | 5 |
| Rincón Grande | " | 2 | 2 | 4 | 6 |
| Torno (El) | " | 5 | 12 | 8 | 20 |
| Zapallo (El) | Agd. | 1 | 7 | 7 | 14 |
| <u>Distrito 10°: Tres Cruces.-</u> | | 168 | 488 | 377 | 865 |
| Agus de Nuñez | Cs. | 1 | 2 | 2 | 4 |
| Chañar | Est. | 18 | 56 | 57 | 113 |
| Guaquiana | Fdo. | 18 | 52 | 35 | 87 |
| Juntas (Las) | Cs. | 32 | 105 | 90 | 195 |
| Morros (Los) | Mr. | 24 | 75 | 37 | 112 |
| Pinta | Est. | 30 | 69 | 46 | 115 |
| Potrerillos | Mr. | 1 | 3 | 1 | 4 |
| Tres Cruces | Cs, | 44 | 126 | 109 | 235 |
| Total de la comuna..... | | 1.411 | 3.641 | 3.181 | 6.822 |
| Total Departamento..... | | 9.814 | 25.975 | 27.435 | 53.410 |

- DEPARTAMENTO ELQUI. -

Sus límites son:

Al Norte, la línea de cumbres que limita por el sur la hoya del río Huasco, desde la línea de cumbres que limita por el este la hoya de la quebrada de Los Choros hasta la frontera argentina.

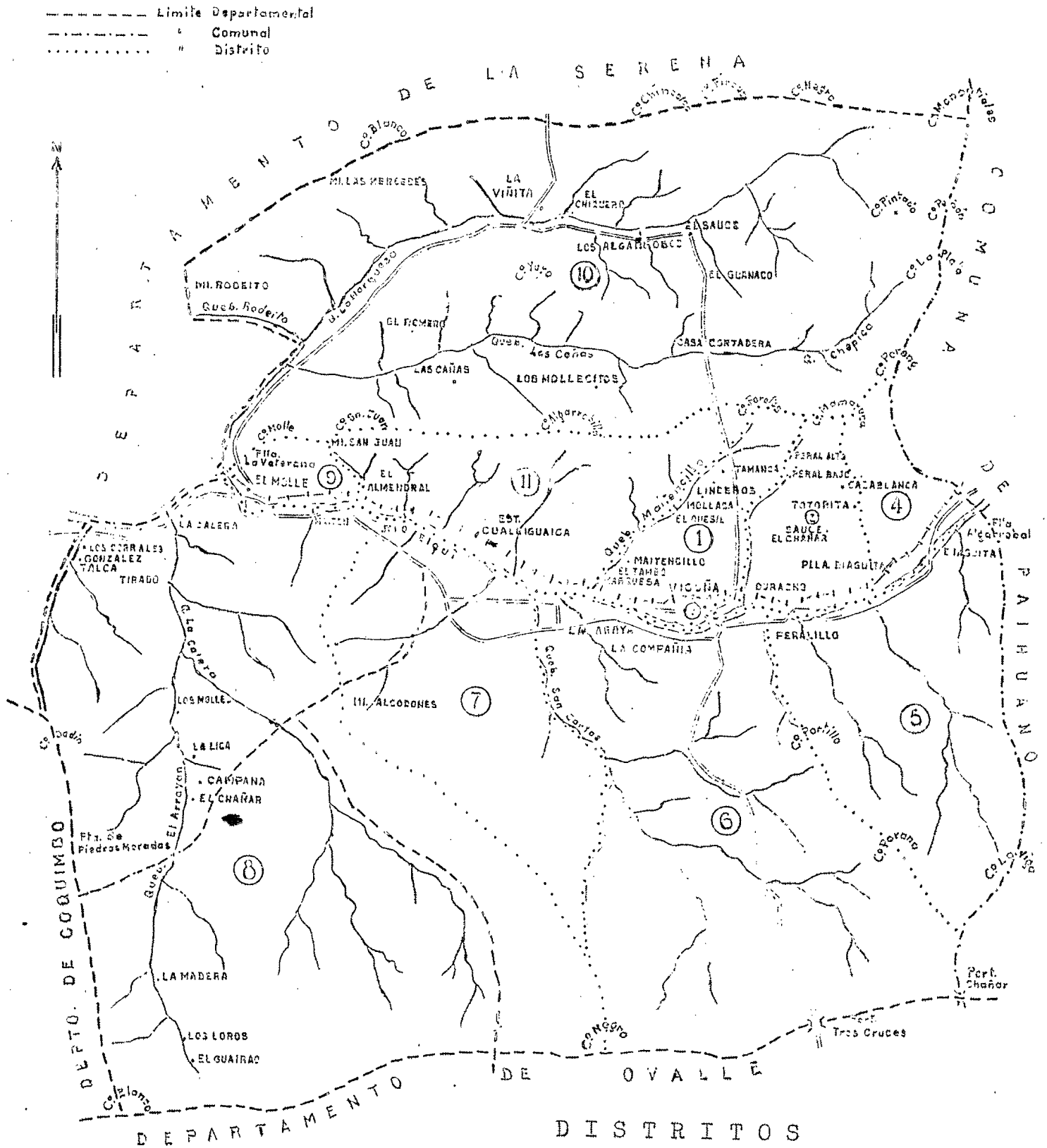
Al Este, la frontera argentina, desde la línea de cumbres que limita por el sur la hoya del río Huasco hasta la línea de cumbres que limita por el sur la hoya del río Elqui.

Al Sur, la línea de cumbres que limita por el sur la hoya del río Elqui, desde la frontera argentina hasta el cerro Blanco.

Al Oeste, la línea de cumbres, desde el cerro Blanco hasta la punta de Piedras Moradas sobre la quebrada de Los Arrayanes; la línea de cumbres, desde la punta de Piedras Moradas hasta el origen de la quebrada de Talca; la quebrada de Talca, desde su origen hasta su desembocadura en el río Elqui; el río Elqui, desde la desembocadura de la quebrada de Talca hasta la desembocadura de la quebrada de La Marquesa; la quebrada de La Marquesa, desde su confluencia con el río Elqui hasta la desembocadura de la quebrada del Rodeito; la quebrada del Rodeito, desde su desembocadura en la quebrada de La Marquesa hasta su origen; la línea de cumbres que limita por el norte la hoya de la quebrada de La Marquesa, desde el origen de la quebrada del Rodeito hasta la línea de cumbres que limita por el este la hoya de la quebrada de Los Choros, y la línea de cumbres que limita por el este la hoya de la quebrada de Los Choros, desde la línea de cumbres que limita por el norte la hoya de la quebrada de La Marquesa hasta la línea de cumbres que limita por el sur la hoya del río Huasco.

La cabecera del departamento de Elqui, es la ciudad de Vicuña.

COMUNA SUBDELEGACION DE VICUÑA



- COMUNA SUBDELEGACION VICUÑA.-

Sus límites son:

Al Norte, la línea de cumbres que limita por el norte la hoya de la quebrada de La Marquesa, desde el origen de la quebrada del Rodeito hasta el cerro Manantiales.

Al Este, la línea de cumbres que limita por el poniente la hoya del río Turbio y del río Elqui, desde el cerro Manantiales hasta el cerro Porongo; la línea de cumbres, desde el cerro Porongo hasta el origen de la quebrada de Piedras; la quebrada de Piedras, desde su origen hasta su desembocadura en el río Elqui; el río Elqui, desde la desembocadura de la quebrada de Piedras hasta la puntilla del Algarrobal; la línea de cumbres divisoria secundaria de aguas, desde la puntilla del Algarrobal, sobre el río Elqui hasta el cerro Los Plomos, y la línea de cumbres que limita por el poniente la hoya del río Claro, desde el cerro Los Plomos hasta la línea de cumbres que limita por el sur la hoya del río Elqui, pasando por los cerros de Chancoquín.

Al Sur, la línea de cumbres que limita por el sur la hoya del río Elqui, desde la línea de cumbres que limita por el oriente la hoya del río Claro hasta el cerro Blanco.

Al Oeste, la línea de cumbres, desde el cerro Blanco hasta la punta de Piedras Moradas, sobre la quebrada de Los Arrayanes; la línea de cumbres, desde la punta de Piedras Moradas hasta el origen de la quebrada de Talca; la quebrada de Talca, desde su origen hasta su desembocadura en el río Elqui; el río Elqui, desde la desembocadura de la quebrada de Talca hasta la desembocadura de la quebrada de La Marquesa; la quebrada de La Marquesa, desde su confluencia con el río Elqui hasta la desembocadura de la quebrada del Rodeito, y la quebrada del Rodeito, desde su desembocadura en la quebrada de La Marquesa hasta su origen.

La comuna subdelegación de Vicuña, se divide en 11 distritos, a saber:

1º: Vicuña Norte, 2º: Vicuña Sur, 3º: San Isidro, 4º: Diaguitas, 5º: Peralillo, 6º: El Tambo, 7º: Algodones, 8º: El Arrayán, 9º: El Molle, 10º: La Marquesa y 11º: Gualliguaica.

-.COMUNA SUBDELEGACION VICUÑA.-

| Distritos y Localidades | Categoría | N° de Viviendas | Número de Habitantes | | |
|------------------------------------|-----------|-----------------|----------------------|---------|-------|
| | | | Hombres | Mujeres | TOTAL |
| <u>Distrito 1°: Vicuña Norte.-</u> | | 350 | 889 | 1.090 | 1.979 |
| Chilla | Cs. | 1 | 7 | 2 | 9 |
| Churque | " | 1 | 1 | 4 | 5 |
| Dain (El) | " | 2 | 4 | 5 | 9 |
| Hierro Viejo | " | 21 | 52 | 62 | 114 |
| Hornitos (Los) | " | 1 | 7 | 5 | 12 |
| Huancara | Fd. | 20 | 72 | 47 | 119 |
| Linderos (Los) | Cs. | 1 | 3 | 2 | 5 |
| Maitenes | " | 1 | 3 | 5 | 8 |
| Maitencillo | " | 1 | 3 | 3 | 6 |
| Porotos (Los) | " | 2 | 11 | 5 | 16 |
| Sauce (El) | " | 2 | 8 | 4 | 12 |
| Tambo (El) | Est. | 3 | 6 | 11 | 17 |
| Tierras (Las) | Cs. | 1 | 3 | 2 | 5 |
| Vicuña | Pb. | 267 | 631 | 861 | 1.492 |
| Vicuña | Est. | 7 | 16 | 13 | 29 |
| Viñita (La) | Fd. | 17 | 55 | 55 | 110 |
| Yungay | Cs. | 2 | 7 | 4 | 11 |
| <u>Distrito 2°: Vicuña Sur.-</u> | | 439 | 864 | 1.160 | 2.024 |
| Vicuña | Cd. | 439 | 864 | 1.160 | 2.024 |
| <u>Distrito 3°: San Isidro.-</u> | | 132 | 396 | 396 | 792 |
| Agua Grande | Cs. | 1 | 6 | 7 | 13 |
| Arenal | " | 24 | 81 | 68 | 149 |
| Chañar | " | 3 | 8 | 13 | 21 |
| Durazno | Est. | 1 | 3 | 3 | 6 |
| Minillas | Cs. | 2 | 8 | 7 | 15 |
| Pajaritos (Los) | " | 1 | 8 | 5 | 13 |
| Peral (El) | " | 1 | 5 | 5 | 10 |
| Peral Alto | " | 1 | 4 | 2 | 6 |
| San Isidro | Al. | 95 | 265 | 271 | 536 |
| Sauce (El) | Cs. | 1 | - | 2 | 2 |
| Telinea (La) | " | 1 | 1 | 7 | 8 |
| Totorita (La) | " | 1 | 7 | 6 | 13 |
| <u>Distrito 4°: Diaguitas.-</u> | | 160 | 405 | 351 | 756 |
| Algarrobal | Cs. | 7 | 24 | 16 | 40 |
| Arqueros | Ag. | 1 | 1 | 2 | 3 |
| Calle Nueva | Cs. | 34 | 80 | 78 | 158 |
| Cebollín | " | 5 | 13 | 8 | 21 |
| Diaguitas | Al. | 72 | 131 | 164 | 295 |
| Funtilla | Cs. | 5 | 12 | 12 | 24 |
| Puyayes | Fd. | 36 | 144 | 71 | 215 |

| Distritos y Localidades | Cate- goría | N° de Vivien- das. | Número de Habitantes | | |
|---------------------------------|----------------|--------------------------|----------------------|---------|-------|
| | | | Hombres | Mujeres | TOTAL |
| <u>Distrito 5°: Peralillo.-</u> | | 246 | 606 | 610 | 1.216 |
| Agua Vergara | Ag. | 1 | 3 | 2 | 5 |
| Andacollito | Cs. | 20 | 50 | 59 | 109 |
| Arvejilla | Ag. | 1 | 2 | 2 | 4 |
| Campana | Fd. | 13 | 33 | 29 | 62 |
| Meloza (La) | Ag. | 1 | 4 | 4 | 8 |
| Ñipas (Las) | " | 1 | 1 | 6 | 7 |
| Peralillo | Al. | 189 | 449 | 461 | 910 |
| Plácilla | Cs. | 5 | 15 | 8 | 23 |
| Sauce (El) | Ag. | 1 | 3 | 6 | 9 |
| Uchumí | Fd. | 1 | 13 | 6 | 19 |
| Villa Seça | Cs. | 11 | 24 | 19 | 43 |
| Yumén | Ag. | 1 | 6 | 3 | 9 |
| Zapallo (El) | " | 1 | 3 | 5 | 8 |
| <u>Distrito 6°: El Tambo.-</u> | | 253 | 690 | 697 | 1.387 |
| Agua del Medio | Ag. | 1 | 2 | 2 | 4 |
| Algarrobal | " | 1 | 7 | 5 | 12 |
| Arena (La) | " | 1 | 3 | 5 | 8 |
| Barbacoas | " | 2 | 7 | 5 | 12 |
| Bateas (Las) | " | 1 | 7 | 4 | 11 |
| Breal | " | 1 | 4 | 3 | 7 |
| Cacerones (Los) | " | 1 | 1 | 3 | 4 |
| Carrizo | " | 1 | 1 | 2 | 3 |
| Casa Blanca | Fd. | 4 | 14 | 17 | 31 |
| Coipo (El) | Ag. | 1 | 6 | 4 | 10 |
| Compañía (La) | Fd. | 53 | 137 | 131 | 268 |
| Chañares | Ag. | 1 | 3 | 4 | 7 |
| Est. Experimental Fruct. | Fd. | 14 | 43 | 42 | 85 |
| Guayacán | Ag. | 1 | 1 | - | 1 |
| Juntas (Las) | " | 1 | 3 | 4 | 7 |
| Maitenes (Los) | " | 1 | 4 | 8 | 12 |
| Majadita (La) | " | 1 | 4 | 3 | 7 |
| Molino (El) | " | 1 | 6 | 5 | 11 |
| Nipa (La) | " | 1 | 1 | 6 | 7 |
| Pajonales | " | 1 | 2 | 2 | 4 |
| Pangue (El) | Fd. | 1 | 3 | 4 | 7 |
| Parada (La) | Agd. | 1 | 3 | 5 | 8 |
| Piedra Grande | " | 1 | 6 | 4 | 10 |
| Pircas (Las) | " | 2 | 11 | 6 | 17 |
| Placeres | " | 2 | 12 | 9 | 21 |
| Romeritos Bajos | " | 3 | 15 | 6 | 21 |
| Santa Adela | Fd. | 21 | 59 | 62 | 121 |
| Tambo (El) | Al. | 112 | 278 | 283 | 561 |
| Tambo (El) | Fd. | 5 | 9 | 20 | 29 |
| Totoral (El) | Ag. | 1 | 1 | - | 1 |
| Totoral | Fd. | 5 | 13 | 20 | 33 |
| Totorita (La) | Agd. | 1 | 1 | - | 1 |
| Villasecas del Tambo | Cs. | 9 | 23 | 23 | 46 |

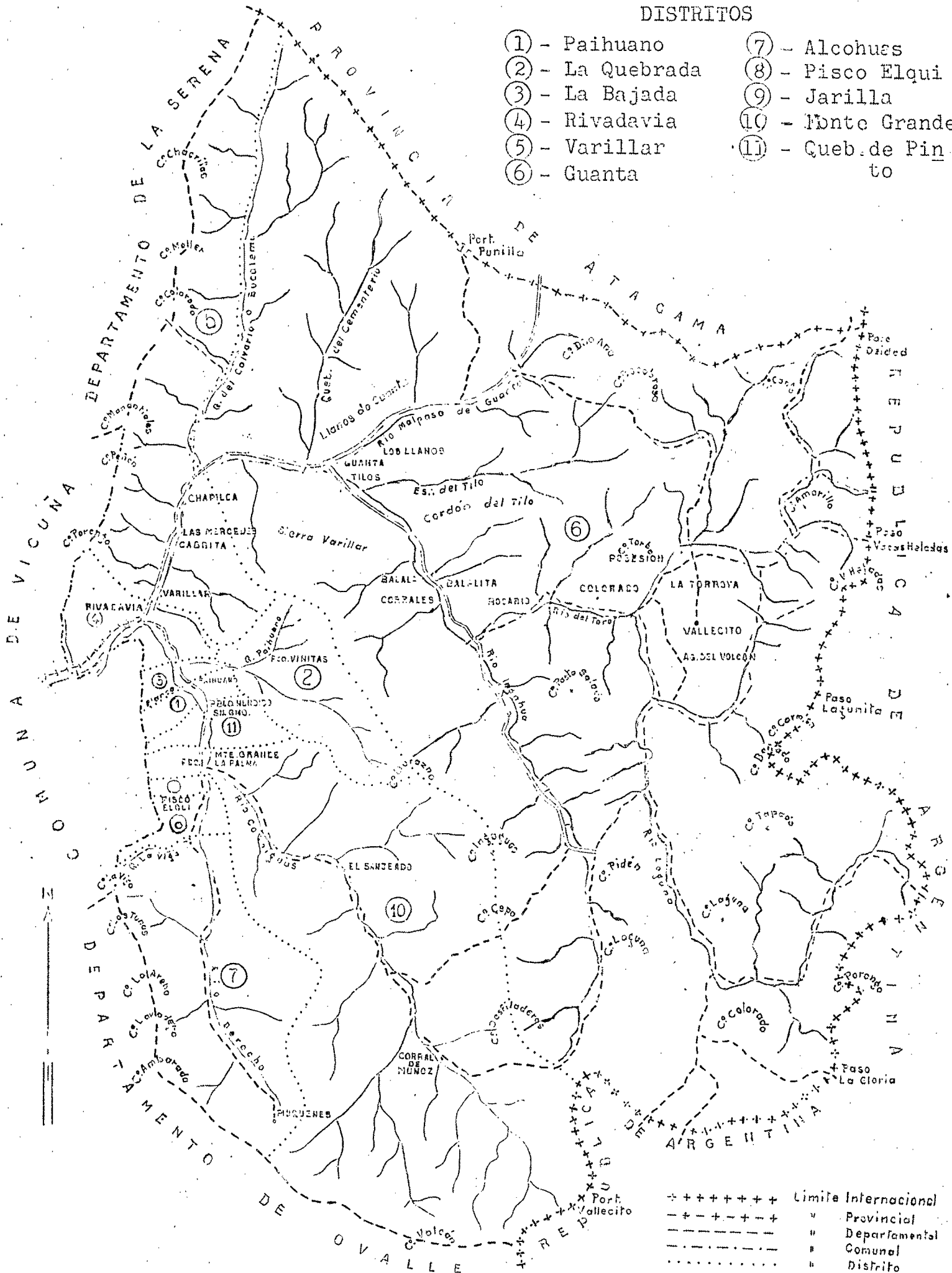
| Distritos y Localidades | Cate- goría | N° de Vivien- das | Número de Habitantes | | |
|-----------------------------------|----------------|-------------------------|----------------------|---------|-------|
| | | | Hombres | Mujeres | TOTAL |
| <u>Distrito 7°: Los Algodones</u> | | 51 | 163 | 141 | 304 |
| Algodones (Los) | Cs. | 16 | 44 | 39 | 83 |
| Almendral (El) | " | 3 | 7 | 7 | 14 |
| Corteses (Los) | Fd. | 2 | 5 | 1 | 6 |
| Chape (El) | Cs. | 1 | 7 | 4 | 11 |
| Invernada | Fd. | 1 | 1 | 7 | 8 |
| Maitén (El) | " | 6 | 15 | 21 | 36 |
| Manzanitos | Cs. | 2 | 9 | 6 | 15 |
| Polvada (La) | " | 7 | 19 | 22 | 41 |
| Porotal (El) | Fd. | 1 | 5 | 4 | 9 |
| Punta Azul | " | 12 | 51 | 30 | 81 |
| <u>Distrito 8°: El Arrayan.-</u> | | 102 | 359 | 246 | 605 |
| Calera (La) | Fd. | 26 | 65 | 71 | 136 |
| Casas Viejas | " | 1 | 3 | 7 | 10 |
| Coipo (El) | Cs. | 1 | 3 | 7 | 10 |
| Chaguar (El) | " | 1 | 2 | 3 | 5 |
| Chañar (El) | " | 1 | 2 | 2 | 4 |
| Churque (El) | " | 1 | 2 | 4 | 6 |
| Farellones (Los) | Mr. | 15 | 42 | 27 | 69 |
| Guairao | Cs. | 1 | 5 | 3 | 8 |
| Liga (La) | Mr. | 6 | 34 | 10 | 44 |
| Loros (Los) | Cs. | 1 | 3 | 1 | 4 |
| Madera Baja | " | 1 | 6 | 4 | 10 |
| Marquesa | " | 3 | 45 | 5 | 50 |
| Medios (Los) | " | 1 | 3 | 6 | 9 |
| Molles Altos (Los) | " | 1 | 2 | 5 | 7 |
| Molles Bajos (Los) | " | 1 | 1 | 2 | 3 |
| Monja (La) | Mr. | 5 | 33 | 7 | 40 |
| Parrón (El) | Cs. | 1 | 2 | 6 | 8 |
| Polla Alta | " | 11 | 25 | 22 | 47 |
| Poncho Quemado | " | 1 | 3 | 4 | 7 |
| Pucara | " | 3 | 4 | 10 | 14 |
| Santo Tomás | Mr. | 1 | 7 | - | 7 |
| Titán | Fd. | 18 | 62 | 40 | 102 |
| Tres Mosqueteros | Mr. | 1 | 5 | - | 5 |
| <u>Distrito 9°: El Molle.-</u> | | 74 | 149 | 151 | 300 |
| Casuto | Cs. | 1 | 3 | 2 | 5 |
| Marquesa | " | 20 | 45 | 47 | 92 |
| Molle (El) | " | 51 | 94 | 97 | 191 |
| Molle (El) | Fd. | 2 | 7 | 5 | 12 |

| Distritos y Localidades | Cate- goría | Nº de Vivien- das | Número de Habitantes | | |
|-------------------------------------|----------------|-------------------------|----------------------|---------|--------|
| | | | Hombres | Mujeres | TOTAL |
| <u>Distrito 10º: Marquesa.-</u> | | 116 | 486 | 267 | 753 |
| Agua de Los Ramos | Cs. | 1 | 3 | 5 | 8 |
| Agua de La Falda | Agd. | 1 | 4 | 3 | 7 |
| Algarrobillo | Mr. | 7 | 26 | 12 | 38 |
| Algarrobillo | Cs. | 1 | 3 | 3 | 6 |
| Alta | Mr. | 1 | 4 | 2 | 6 |
| Arboleda (La) | Fd. | 1 | 4 | 3 | 7 |
| Aurora | Mr. | 2 | 10 | 2 | 12 |
| Brujos (Los) | Cs. | 1 | 5 | 5 | 10 |
| Cachiyuyo | Ag. | 1 | 6 | 5 | 11 |
| Camino | Cp. | 1 | 14 | - | 14 |
| Camino Marquesa | " | 1 | 9 | - | 9 |
| Cañas (Las) | Ag. | 3 | 9 | 4 | 13 |
| Chañar (El) | Cs. | 1 | 7 | 3 | 10 |
| Despreciada | Mr. | 1 | 7 | 3 | 10 |
| Escorial | Cs. | 3 | 15 | 11 | 26 |
| Guanaco | " | 1 | 7 | 5 | 12 |
| Manzanito (El) | Ag. | 1 | 7 | 3 | 10 |
| Marta | Mr. | 20 | 96 | 36 | 132 |
| Mollaca | Cs. | 1 | 3 | 2 | 5 |
| Muleros (Los) | " | 1 | 7 | 5 | 12 |
| Peña (La) | " | 1 | 6 | 2 | 8 |
| Perales (Los) | " | 1 | 2 | 2 | 4 |
| Plomos (Los) | Mr. | 2 | 14 | 8 | 22 |
| Portezuelo | " | 1 | 1 | 3 | 4 |
| Posada (La) | Ag. | 1 | 1 | 2 | 3 |
| Quiscarudo | Fd. | 1 | 4 | 7 | 11 |
| Represitas (Las) | Cs. | 1 | 2 | 4 | 6 |
| Rojas (Las) | " | 1 | 4 | 5 | 9 |
| Romero (El) | Mr. | 23 | 86 | 47 | 133 |
| Salto (El) | " | 1 | 6 | 1 | 7 |
| San Carlos | " | 2 | 6 | 2 | 8 |
| Sauce (El) | Fd. | 1 | 4 | 6 | 10 |
| Talcuna | Mr. | 16 | 56 | 31 | 87 |
| Tortolas (Las) | Cs. | 1 | 7 | 4 | 11 |
| Vegas (Las) | Fd. | 1 | 3 | 2 | 5 |
| Viñita Alta | " | 1 | 7 | 3 | 10 |
| Viñita Baja | Cs. | 1 | 3 | 4 | 7 |
| Volcán (El) | Mr. | 10 | 28 | 22 | 50 |
| <u>Distrito 11º: Gualliguaica.-</u> | | 78 | 208 | 225 | 433 |
| Almendral | Cs. | 13 | 35 | 31 | 66 |
| Maitencillo | " | 3 | 10 | 12 | 22 |
| Gualliguaica | Al. | 55 | 139 | 162 | 301 |
| Gualliguaica | Fd. | 2 | 9 | 7 | 16 |
| Puclaro | " | 5 | 15 | 13 | 28 |
| Total de la comuna..... | | 2.301 | 5.215 | 5.334 | 10.549 |

COMUNA SUBDELEGACION DE PAHUANO

DISTRITOS

- | | |
|-----------------|--------------------|
| ① - Paihuano | ⑦ - Alcohuas |
| ② - La Quebrada | ⑧ - Pisco Elqui |
| ③ - La Bajada | ⑨ - Jarilla |
| ④ - Rivadavia | ⑩ - Monte Grande |
| ⑤ - Varillar | ⑪ - Queb. de Pinto |
| ⑥ - Guanta | |



+ + + + + + + + + + Límite Internacional
 - - - - - + + + + + " Provincial
 - - - - - " Departamental
 - - - - - " Comunal
 " Distrito

-. COMUNA SUBDELEGACION PAIHUANO. -

Sus límites son:

Al Norte, la línea de cumbres que limita por el sur la hoya del río Huasco, desde la línea de cumbres que limita por el este la hoya de la quebrada de Los Choros hasta la frontera argentina.

Al Este, la frontera argentina, desde la línea de cumbres que limita por el sur la hoya del río Huasco hasta la línea de cumbres que limita por el sur la hoya del río Elqui.

Al Sur, la línea de cumbres que limita por el sur la hoya del río Elqui, desde la frontera argentina hasta la línea de cumbres que limita por el poniente la hoya del río Claro.

Al Oeste, la línea de cumbres que limita por el poniente la hoya del río Claro, desde la línea de cumbres que limita por el sur la hoya del río Elqui hasta el cerro Los Plomos, pasando por los cerros de Chancoquín; la línea de cumbres divisoria secundaria de aguas, desde el cerro Los Plomos hasta la puntilla del Algarrobal; el río Elqui, desde la puntilla del Algarrobal hasta la desembocadura de la quebrada de Piedras; la quebrada de Piedras, desde su desembocadura en el río Elqui hasta su origen; la línea de cumbres, desde el origen de la quebrada de Piedras hasta el cerro Porongo; la línea de cumbres que limita por el poniente la hoya del río Elqui y del río Turbio, desde el cerro Porongo hasta el cerro Manantiales, y la línea de cumbres que limita por el este la hoya de la quebrada de Los Choros desde el cerro Manantiales hasta la línea de cumbres que limita por el sur la hoya del río Huasco.

La comuna subdelegación de Paihuano se divide en 11 distritos, a saber:

1º: Paihuano, 2º: La Quebrada, 3º: La Bajada, 4º: Rivadavia, 5º: Varillar, 6º: Guanta, 7º: Alcoguás, 8º: Pisco Elqui, 9º: Jarilla, 10º: Monte Grande y 11º: Quebrada de Pinto.

-.COMUNA SUBDELEGACION PAIHUANO.-

| Distritos y Localidades | Cate goría | N° de Vivien das | Número de Habitantes | | |
|--------------------------------------|---------------|------------------------|----------------------|---------|-------|
| | | | Hombres | Mujeres | TOTAL |
| <u>Distrito 1°: Paihuano.-</u> | | 204 | 483 | 486 | 969 |
| Bella Sombra | Fd. | 9 | 14 | 14 | 28 |
| Callejón de Aguirre | Cs. | 2 | 20 | 24 | 44 |
| Camino Chauchoqui | Agd. | 3 | 1 | - | 1 |
| Carmen (El) | Fd. | 2 | 4 | 3 | 7 |
| Chañar Blanco | Cs. | 17 | 32 | 53 | 85 |
| Chañares | Fd. | 1 | 2 | - | 2 |
| Chauchoqui | " | 8 | 23 | 18 | 41 |
| Higueral (El) | " | 5 | 10 | 3 | 13 |
| Hortensia | " | 5 | 14 | 9 | 23 |
| Paihuano | Al. | 139 | 344 | 343 | 687 |
| Pampa | Fd. | 5 | 7 | 6 | 13 |
| San Francisco | " | 2 | 4 | 7 | 11 |
| San Guillermo | " | 3 | 8 | 6 | 14 |
| <u>Distr. 2°: Quebrada Paihuano.</u> | | 112 | 256 | 267 | 523 |
| Chañar | Fd. | 5 | 10 | 11 | 21 |
| Delirio (El) | " | 5 | 10 | 4 | 14 |
| Grillos (Los) | Cs. | 1 | 2 | 2 | 4 |
| Llano (El) | " | 29 | 67 | 75 | 142 |
| Palcal (El) | " | 14 | 24 | 23 | 47 |
| Placetas | " | 5 | 12 | 16 | 28 |
| Porvenir | Fd. | 10 | 25 | 27 | 52 |
| Quebrada de Paihuano | Cs. | 12 | 23 | 22 | 45 |
| Quebrada Seca | " | 6 | 11 | 12 | 23 |
| San Mateo | Fd. | 1 | 2 | - | 2 |
| Viñita y Musuco | " | 24 | 70 | 75 | 145 |
| <u>Distrito 3°: La Bajada.-</u> | | 62 | 148 | 119 | 267 |
| Argel | Fd. | 3 | 2 | 1 | 3 |
| Bajada (La) | " | 2 | 5 | 5 | 10 |
| Bellavista | Cs. | 3 | 5 | 5 | 10 |
| Cinco Cruces | " | 1 | 3 | 4 | 7 |
| Cinco Cruces | Fd. | 2 | 7 | 5 | 12 |
| Dadín | Agd. | 1 | 1 | - | 1 |
| Huerta (La) | Fd. | 1 | 2 | 2 | 4 |
| Ladera (La) | Cs. | 1 | 2 | 2 | 4 |
| Nueva Esperanza | " | 1 | 1 | - | 1 |
| Paihuano | Fd. | 11 | 27 | 27 | 54 |
| Peral (El) | Cs. | 1 | 2 | 2 | 4 |
| Perales (Los) | " | 1 | 3 | 3 | 6 |
| Perales (Los) | Fd. | 1 | 4 | 4 | 8 |
| Piedras (Las) | Cs. | 2 | 4 | 3 | 7 |
| Plomos (Los) | Mr. | 3 | 5 | - | 5 |
| Potrero Seco | Cs. | 2 | 4 | 5 | 9 |
| Quinta (La) | " | 2 | 5 | 6 | 11 |
| San Antonio | " | 1 | 1 | 3 | 4 |
| San Francisco | " | 1 | 2 | 1 | 3 |

| Distritos y Localidades | Cate- goría | N° de Vivien- das | Número de Habitantes | | |
|---------------------------------------|----------------|-------------------------|----------------------|---------|-------|
| | | | Hombres | Mujeres | TOTAL |
| <u>Distr. 3°: La Bajada.-(Contin)</u> | | | | | |
| San Gabriel | Cs. | 1 | 5 | 1 | 6 |
| San José | " | 1 | 3 | 3 | 6 |
| San Miguel | Fd. | 3 | 14 | 6 | 20 |
| San Pedro | Cs. | 1 | 4 | 4 | 8 |
| Santa Marta | " | 1 | 4 | 1 | 5 |
| Totoral | Fd. | 1 | 3 | 2 | 5 |
| Totoral (El) | Cs. | 1 | 2 | 3 | 5 |
| Tránsito (El) | Fd. | 3 | 10 | 6 | 16 |
| Tres Cruces | " | 10 | 18 | 15 | 33 |
| <u>Distrito 4°: Rivadavia.-</u> | | 145 | 328 | 382 | 710 |
| Edina | Fd. | 6 | 12 | 13 | 25 |
| José A. Araya | " | 1 | 2 | 4 | 6 |
| Rivadavia | Al. | 134 | 301 | 348 | 649 |
| Rivadavia | Fd. | 1 | 4 | 6 | 10 |
| San Manuel | " | 3 | 9 | 11 | 20 |
| <u>Distrito 5°: Varillar.-</u> | | 112 | 287 | 240 | 527 |
| Algarrobos (Los) | Agd. | 1 | 7 | 4 | 11 |
| Bolsa (La) | Fd. | 1 | 3 | 3 | 6 |
| Calvario (El) | " | 6 | 20 | 9 | 29 |
| Chacay (El) | " | 3 | 9 | 2 | 11 |
| Chapilca | Cs. | 38 | 98 | 90 | 188 |
| Chapilca | Fd. | 4 | 15 | 6 | 21 |
| Chinchimoyo | " | 1 | 1 | - | 1 |
| Lechuza | " | 1 | 3 | 4 | 7 |
| Mercedes (Las) | " | 12 | 31 | 23 | 54 |
| Plata (La) | " | 1 | 4 | 1 | 5 |
| Potrero Grande | Est. | 1 | 9 | 3 | 12 |
| Quebrada Seca | Fd. | 1 | 5 | 6 | 11 |
| Totoralillo | " | 1 | - | 3 | 3 |
| Varillar | Cs. | 41 | 82 | 86 | 168 |
| <u>Distrito 6°: Huanta.-</u> | | 94 | 384 | 182 | 566 |
| Balala | Fd. | 1 | 1 | 2 | 3 |
| Baños El Toro | Balnl | 1 | 6 | 4 | 10 |
| Carmen (El) | Mr. | - | - | - | - |
| Colorados | Fd. | - | - | - | - |
| Chacay (El) | Agd. | 1 | 3 | - | 3 |
| Hediondas (las) | Mr. | 4 | 10 | 2 | 12 |
| Huanta | Al. | 43 | 132 | 103 | 235 |
| Huanta | Cp. | 1 | 21 | 2 | 23 |
| Juntas | " | - | - | - | - |
| Laguna (La) | " | 8 | 67 | 1 | 68 |
| Lechuzas (Las) | Fd. | 6 | 28 | 7 | 35 |

| Distritos y Localidades | Cate goría | N° de Vivien das | Número de Habitantes | | |
|--|---------------|------------------------|----------------------|---------|-------|
| | | | Hombres | Mujeres | TOTAL |
| <u>Distr. 6°: Huanta.- (Continuac)</u> | | | | | |
| Linderos | Cs. | 4 | 26 | 11 | 37 |
| Llanos (Los) | Fd. | 11 | 26 | 14 | 40 |
| Molino Yaco | " | 1 | 2 | 2 | 4 |
| Nueva Elqui | Cp. | - | - | - | - |
| Papas (Las) | Agd. | 1 | 3 | 2 | 5 |
| Piuquenes | " | - | - | - | - |
| Polcuro | Fd. | 1 | 2 | 1 | 3 |
| Rio Seco | " | 1 | 7 | 4 | 11 |
| Ternereras (Las) | " | 2 | 14 | 1 | 15 |
| Tilos (Los) | " | 7 | 31 | 23 | 54 |
| Vallecillo | Cs. | 1 | 5 | 3 | 8 |
| <u>Distrito 7°: Alcohuaz.-</u> | | 163 | 418 | 406 | 824 |
| Alcohuaz | Fd. | 25 | 60 | 63 | 123 |
| Faro de La Viga | " | 1 | 4 | 1 | 5 |
| Guindos (Los) | " | 2 | 10 | 4 | 14 |
| Holmo (El) | Cs. | 1 | 5 | 3 | 8 |
| Horcón (El) | " | 32 | 86 | 89 | 175 |
| Hortiga | Fd. | 29 | 61 | 70 | 131 |
| Ladera Chica | Cs. | 9 | 25 | 20 | 45 |
| Llano (EL) | Fd. | 2 | 4 | 5 | 9 |
| Pabellón | " | 15 | 40 | 42 | 82 |
| Pangue (El) | " | 1 | 2 | 4 | 6 |
| Placetas (Las) | " | 12 | 29 | 31 | 60 |
| Quebrada de La Viga | Cs. | 2 | 7 | 4 | 11 |
| Retiro (El) | Fd. | 13 | 47 | 37 | 84 |
| Rodeo (El) | Cs. | 4 | 6 | 10 | 16 |
| Toro Muerto | Fd. | 1 | 4 | 3 | 7 |
| Viga (La) | " | 13 | 27 | 17 | 44 |
| Viñita (La) | Agd. | 1 | 1 | 3 | 4 |
| <u>Distrito 8°: Pisco, Elqui.-</u> | | 185 | 434 | 458 | 892 |
| Aparejo | Cs. | 1 | 3 | 3 | 6 |
| Bellavista | Fd. | 1 | 5 | 3 | 8 |
| Cañas (Las) | " | 18 | 41 | 47 | 88 |
| Isla (La) | Cs. | 2 | 5 | 5 | 10 |
| Nichos (Los) | Fd. | 11 | 27 | 21 | 48 |
| Olivo (El) | Cs. | 2 | 5 | 6 | 11 |
| Pisco Elqui | Al. | 120 | 274 | 306 | 580 |
| Placetones (Los) | Cs. | 2 | 11 | 7 | 18 |
| Quebrada de La Viga | Fd. | 2 | 2 | 5 | 7 |
| Rosario de Miraflores | " | 24 | 57 | 51 | 108 |
| San Pedro | Cs. | 1 | 2 | 1 | 3 |
| Sauce (El) | " | 1 | 2 | 3 | 5 |

| Distritos y Localidades | Cate goría | N° de Vivien das | Número de Habitantes | | |
|---|---------------|------------------------|----------------------|---------|--------|
| | | | Hombres | Mujeres | TOTAL |
| <u>Distrito 9°: La Jarilla.-</u> | | 74 | 168 | 154 | 322 |
| Control Pisquero | Cs. | 7 | 23 | 16 | 39 |
| Jarilla | " | 44 | 96 | 90 | 186 |
| Jarilla (La) | Fd. | 10 | 21 | 19 | 40 |
| Poco (El) | Cs. | 13 | 28 | 29 | 57 |
| <u>Distrito 10°: Monte Grande.-</u> | | 87 | 284 | 263 | 547 |
| Ajial (El) | Fd. | 13 | 46 | 35 | 81 |
| Cochiguaz | Cs. | 2 | 12 | 7 | 19 |
| Colorado (El) | Fd. | 7 | 22 | 12 | 34 |
| Montegrande | Al. | 43 | 115 | 120 | 235 |
| Montegrande | Fd. | 8 | 31 | 34 | 65 |
| Peñón (El) | " | 1 | 3 | 5 | 8 |
| Pozo (El) | " | 13 | 55 | 50 | 105 |
| <u>Distrito 11°:Quebrada de Pinto.-</u> | | 27 | 47 | 49 | 96 |
| Alto 1° (El) | Fd. | 1 | 1 | 1 | 2 |
| Alto 2° (El) | " | 1 | - | 5 | 5 |
| Arena (La) | " | 1 | 2 | 2 | 4 |
| Beneficencia (La) | " | 1 | 1 | 2 | 3 |
| Calvario Sur | " | 1 | 3 | 3 | 6 |
| Campanario | " | 2 | 7 | 1 | 8 |
| Casa (La) | " | 1 | 2 | 2 | 4 |
| Edén (El) | " | 1 | 1 | - | 1 |
| Matilde | " | 1 | 2 | 1 | 3 |
| Palermo | " | 1 | - | 2 | 2 |
| Pueblo Hundido | Cs. | 1 | 1 | 1 | 2 |
| Pueblo Hundido | Fd. | 1 | 1 | 1 | 2 |
| Puntilla 1° | " | 2 | 4 | 2 | 6 |
| Puntilla 2° | " | 1 | 4 | 1 | 5 |
| Quebrada (La) | " | 1 | 1 | 4 | 5 |
| Quebrada de Pinto | Cs. | 3 | 5 | 10 | 15 |
| San Bernardo | Fd. | 1 | 5 | 3 | 8 |
| San Gregorio | " | 1 | 1 | - | 1 |
| San Juan | " | 2 | 3 | 1 | 4 |
| San Pedro | " | 1 | 1 | 3 | 4 |
| Santo (El) | " | 1 | 1 | 4 | 5 |
| Villa Seca | " | 1 | 1 | - | 1 |
| Total de la comuna..... | | 1.265 | 3.237 | 3.006 | 6.243 |
| Total Depto. de Elqui..... | | 3.266 | 8.452 | 8.340 | 16.792 |

- DEPARTAMENTO COQUIMBO. -

Sus límites son:

Al Norte, la quebrada de Peñuelas, desde su desembocadura en el Océano Pacífico hasta su origen en el portezuelo de Guachalalume, y la línea de cumbres que limita por el sur la hoya del río Elqui, desde el portezuelo de Guachalalume hasta el origen de la quebrada de Talca.

Al Este, la línea de cumbres, desde el origen de la quebrada de Talca hasta la punta de Piedras Moradas sobre la quebrada de Los Arrayanes, y la línea de cumbres, desde la Punta de Piedras Moradas hasta el cerro Blanco.

Al Sur, la línea de cumbres, desde el cerro Blanco hasta el portezuelo de Tongoicillo o del Sauce pasando por los cerros Azogue, Cabrito, Nipas, Runco, Soldado, el portezuelo de Las Cardas y el cerro Chivato, y la quebrada de Tongoicillo, desde su origen en el portezuelo de Tongoicillo o del Sauce hasta su desembocadura en el Océano Pacífico.

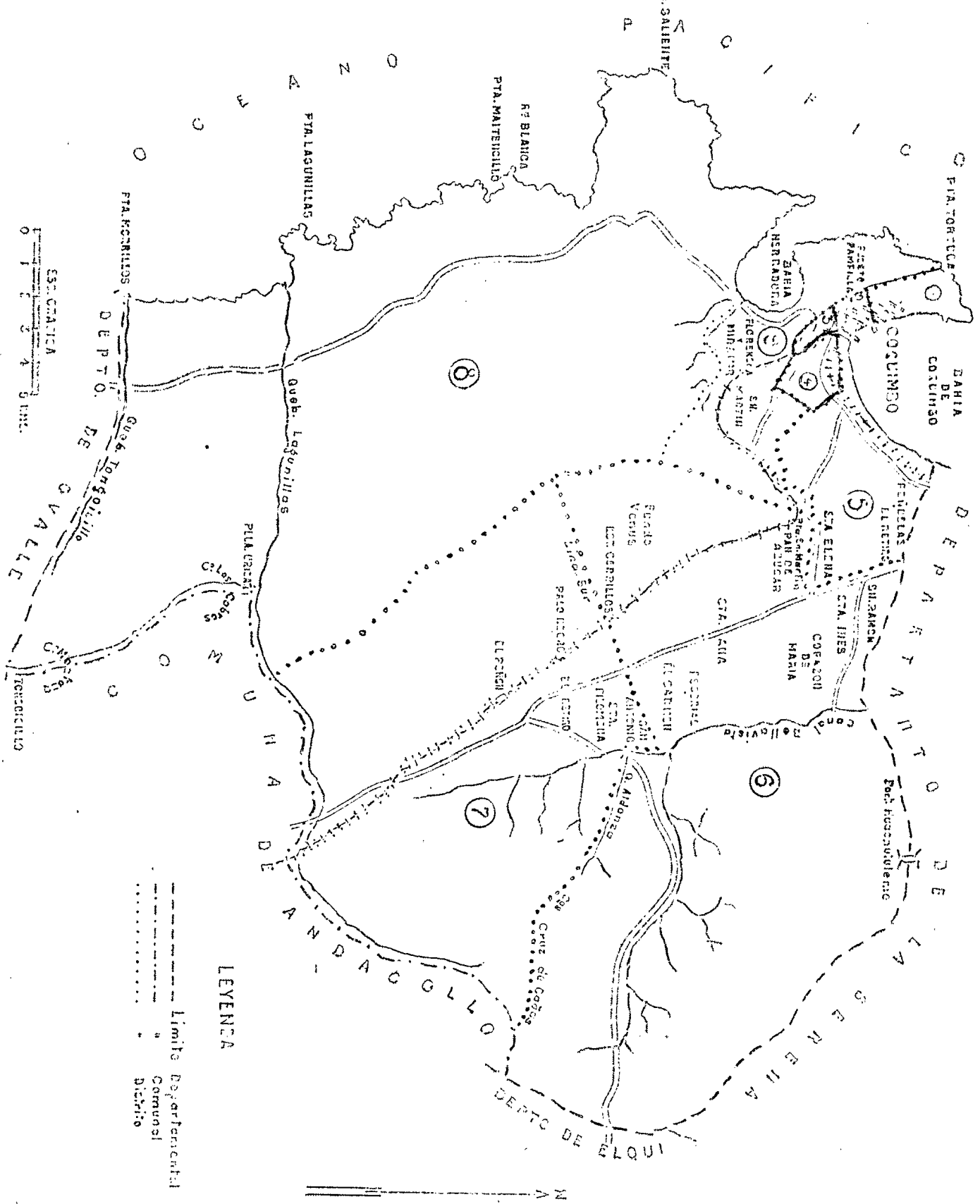
Al Oeste, el Océano Pacífico, desde la desembocadura de la quebrada de Tongoicillo hasta la desembocadura de la quebrada de Peñuelas.

La cabecera del departamento de Coquimbo, es la ciudad de su título.


COMUNA SUBDELEGACION DE COQUIMBO

DISTRITOS

- ① - ADUANA
- ② - MUNICIPALIDAD
- ③ - BUEN PASTOR
- ④ - HOSPITAL
- ⑤ - CAITEÑA
- ⑥ - PAN DE AZUCAR
- ⑦ - CEPRILOS
- ⑧ - HERRADURA
- ⑨ - GUAYACAN



----- Limite Departamental
 - - - - - Comunal
 Distrito



-. COMUNA SUBDELEGACION COQUIMBO.-

Sus límites son:

Al Norte y Este, la quebrada de Peñuelas, desde su desembocadura en el Océano Pacífico hasta su origen en el portezuelo de Guachalalume, y la línea de cumbres que limita por el sur la hoya del río Elqui, desde el portezuelo de Guachalalume hasta el origen de la quebrada de Martínez.

Al Sur, la quebrada de Martínez, desde su origen hasta la puntilla de Urizar; la línea de cumbres, desde la puntilla de Urizar hasta el portezuelo de Tongoicillo o del Sauce, pasando por los cerros de Las Cabras, Lucumillos y Mostaza, y la quebrada de Tongoicillo, desde su origen en el portezuelo de Tongoicillo o del Sauce hasta su desembocadura en el Océano Pacífico.

Al Oeste, el Océano Pacífico, desde la desembocadura de la quebrada de Tongoicillo hasta la desembocadura de la quebrada de Peñuelas.

La comuna subdelegación de Coquimbo, se divide en 9 distritos, a saber:

1°: Aduana, 2°: Municipalidad, 3°: Buen Pastor,
4°: Hospital, 5°: Canteras, 6°: Pan de Azúcar, 7°: Cerrillos,
8°: Herradura, y 9°: Guayacán.

COMUNA SUBDELEGACION COQUIMBO

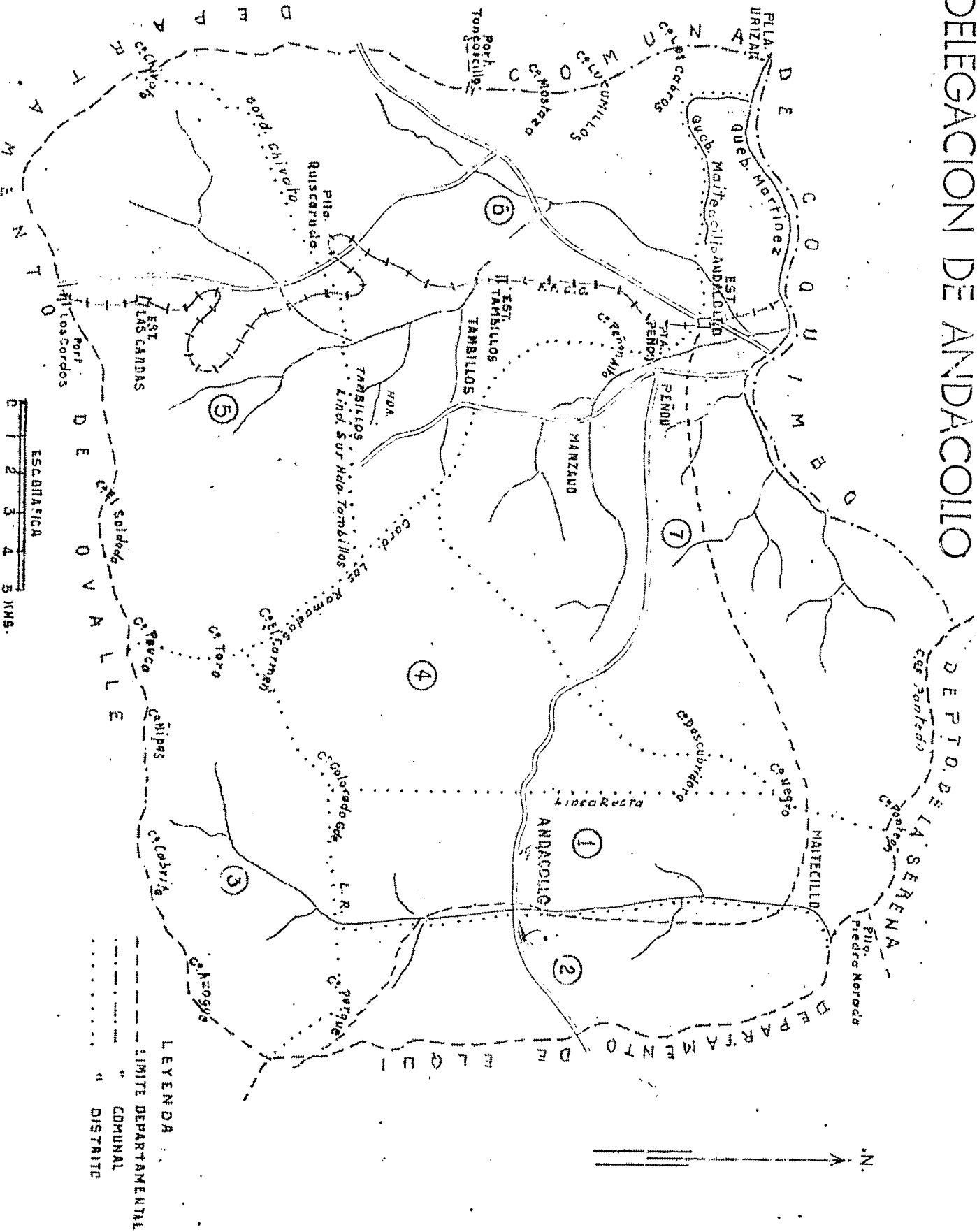
| Distritos y Localidades | Categoría | Nº de Viviendas | Número de Habitantes | | |
|-----------------------------------|-----------|-----------------|----------------------|---------|-------|
| | | | Hombres | Mujeres | TOTAL |
| <u>Distrito 1º: Aduana</u> | | 1.339 | 3.221 | 3.508 | 6.729 |
| Coquimbo | Ba. | 3 | 81 | 3 | 84 |
| Callejón Las Higueras | Cs. | 5 | 16 | 12 | 28 |
| Camino al Faro | " | 3 | 5 | 9 | 14 |
| Camino al Fuerte | " | 7 | 15 | 19 | 34 |
| Coquimbo | Cd. | 1.318 | 3.086 | 3.460 | 6.546 |
| Punta Tortuga | Cs. | 1 | 1 | 1 | 2 |
| Punta Tortuga | Fa. | 1 | 2 | 2 | 4 |
| Diseminados | | 1 | 15 | 2 | 17 |
| <u>Distrito 2º: Municipalidad</u> | | 1.083 | 2.486 | 2.938 | 5.424 |
| Coquimbo | Cd. | 1.083 | 2.486 | 2.938 | 5.424 |
| <u>Distrito 3º: Buen Pastor</u> | | 1.342 | 2.915 | 3.772 | 6.687 |
| Coquimbo | Cd. | 1.342 | 2.915 | 3.772 | 6.687 |
| <u>Distrito 4º: Hospital</u> | | 1.117 | 2.830 | 3.076 | 5.906 |
| Coquimbo | Cd. | 1.117 | 2.830 | 3.076 | 5.906 |
| <u>Distrito 5º: La Cantera</u> | | 242 | 703 | 654 | 1.357 |
| Cantera Alta | Cs. | 20 | 49 | 56 | 105 |
| Cantera Baja | Al. | 40 | 101 | 117 | 218 |
| Esperanza | Fd. | 8 | 29 | 26 | 55 |
| Hipódromo Peñuelas | Cs. | 15 | 37 | 28 | 65 |
| Pan de Azúcar | " | 7 | 15 | 23 | 38 |
| Peñuelas | Bañ. | 8 | 19 | 14 | 33 |
| Peñuelas | Ca. | 5 | 12 | 10 | 22 |
| Peñuelas | Cp. | 5 | 12 | 12 | 24 |
| Peñuelas | Al. | 45 | 115 | 105 | 220 |
| Peñuelas | Est. | 2 | 4 | 3 | 7 |
| Peñuelas | Fd. | 20 | 66 | 58 | 124 |
| Peñuelas | Parc. | 41 | 142 | 122 | 264 |
| Recreo | Fd. | 5 | 17 | 8 | 25 |
| San Agustín | " | 3 | 15 | 9 | 24 |
| Santa Margarita | " | 6 | 23 | 18 | 41 |
| Santa Rita | " | 9 | 30 | 29 | 59 |
| Turbina (La) | Cs. | 3 | 17 | 16 | 33 |
| <u>Distrito 6º: Pan de Azúcar</u> | | 204 | 619 | 571 | 1.190 |
| Carmen (El) | Fd. | 19 | 57 | 58 | 115 |
| Corazón de María | " | 25 | 66 | 57 | 123 |
| Cruz de Caña | " | 14 | 51 | 32 | 83 |
| Cruz de Caña | Mr. | 1 | 5 | 3 | 8 |
| Escorial (El) | Fd. | 11 | 38 | 37 | 75 |
| Huachalalume | " | 2 | 7 | 7 | 14 |
| Lourdes | " | 2 | 5 | 5 | 10 |

| Distritos y Localidades | Cate goría | N° de Vivien das | Número de Habitantes | | |
|---------------------------------------|---------------|------------------------|----------------------|---------|--------|
| | | | Hombres | Mujeres | TOTAL |
| <u>Distr. 6°: P. de Azucar (Cont)</u> | | | | | |
| Recreo (El) | Fd. | 2 | 6 | 4 | 10 |
| Santa Amalia | " | 18 | 67 | 51 | 118 |
| Santa Ana | " | 36 | 96 | 103 | 199 |
| Santa Elena | " | 18 | 84 | 71 | 155 |
| Santa Inés | " | 16 | 38 | 38 | 76 |
| San Ramón | " | 13 | 31 | 32 | 63 |
| Venus | " | 27 | 68 | 73 | 141 |
| <u>Distrito 7°: Cerrillos</u> | | 272 | 789 | 717 | 1.506 |
| Cerrillos | Cs. | 1 | 2 | - | 2 |
| Cerrillos | Fd. | 53 | 149 | 168 | 317 |
| Retiro (El) | " | 47 | 120 | 134 | 254 |
| San Antonio | " | 39 | 109 | 98 | 207 |
| Santa Filomena | " | 33 | 99 | 77 | 176 |
| Sauce (El) | Mr. | 99 | 310 | 240 | 550 |
| <u>Distrito 8°: Herradura.-</u> | | 124 | 485 | 357 | 842 |
| Barriales | Fd. | 1 | 2 | 2 | 4 |
| Herradura (La) | Al. | 55 | 164 | 156 | 320 |
| Lagunillas | Cp. | 1 | 115 | - | 115 |
| Lagunillas | Fd. | 41 | 126 | 109 | 235 |
| Lizitas (Las) | " | 1 | 3 | 3 | 6 |
| Maitén (El) | Cs. | 3 | 8 | 13 | 21 |
| Maitencillo | " | 1 | 2 | 7 | 9 |
| Mostaza | Fd. | 2 | 9 | 5 | 14 |
| Panul | Cs. | 2 | 3 | 3 | 6 |
| Tongoycillo | Fd. | 1 | 3 | 4 | 7 |
| Totalalillo | Cs. | 15 | 37 | 55 | 92 |
| Totalalillo | Cp. | 1 | 13 | - | 13 |
| <u>Distrito 9°: Guayacán.-</u> | | 459 | 1.265 | 1.226 | 2.491 |
| Coquimbo | Cd. | 40 | 159 | 156 | 315 |
| Florencia | Fd. | 7 | 20 | 20 | 40 |
| Guayacán | Pb. | 303 | 785 | 784 | 1.569 |
| Mirador (El) | Fd. | 18 | 82 | 56 | 138 |
| Miramar | " | 28 | 92 | 86 | 178 |
| Porvenir | " | 6 | 15 | 20 | 35 |
| Rinconada (La) | " | 4 | 14 | 11 | 25 |
| Santa Filomena | " | 10 | 30 | 24 | 54 |
| San José | " | 6 | 19 | 15 | 34 |
| San José Chico | " | 5 | 9 | 6 | 15 |
| San Martín | " | 18 | 40 | 48 | 88 |
| | | | | | |
| | | | | | |
| Total de la comuna..... | | 6.182 | 15.313 | 16.819 | 32.132 |

COMUNA SUBDELEGACION DE ANDACOLLO

DISTITOS

- 1 Andacollo
- 2 Los Mergitos
- 3 Chapi Villa
- 4 Churruata
- 5 Las Cerdas
- 6 Tambillos
- 7 Poñón



LEYENDA
 - - - - LIMITE DEPARTAMENTAL
 - - - - COMUNAL
 - - - - DISTRITALE

ESCALA
 0 1 2 3 4 5 KMS.

- .COMUNA SUBDELEGACION ANDACOLLO. -

Sus límites son:

Al Norte, la quebrada de Martínez, desde la puntilla Urizar hasta su origen.

Al Este, la línea de cumbres, desde el origen de la quebrada de Martínez hasta la puntilla de Piedras Moradas sobre la quebrada de Los Arrayanes, y la línea de cumbres desde la puntilla de Piedras Moradas sobre la quebrada de Los Arrayanes hasta el cerro Blanco.

Al Sur, la línea de cumbres, desde el cerro Blanco hasta el portezuelo de Tongoicillo o del Sauce, pasando por los cerros Azogue, Cabrito, Nipas, Runco, Soldado, el portezuelo de Las Cardas y el cerro Chivato.

Al Oeste, la línea de cumbres, desde la portezuelo de Tongoicillo o del Sauce hasta la puntilla de Urizar sobre la quebrada de Martínez, pasando por los cerros Mostaza Lucumillos y Las Cabras.

La comuna subdelegación de Andacollo se divide en 7 distritos, a saber:

1° Andacollo, 2°: Los Negritos, 3°: Chepiquilla, 4°: Churramata, 5°: Las Cardas, 6°: Tambillos, y 7°: El Peñón.

- .COMUNA SUBDELEGACION ANDACOLLO.-

| Distritos y Localidades | Cate goría | N° de Vivien das | Número de Habitantes | | |
|------------------------------------|---------------|------------------------|----------------------|---------|-------|
| | | | Hombres | Mujeres | TOTAL |
| <u>Distrito 1°: Andacollo.-</u> | | 809 | 1.676 | 1.826 | 3.502 |
| Agua Los Sapos | Cs. | 1 | 5 | 5 | 10 |
| Andacollo | Pb. | 713 | 1.460 | 1.604 | 3.064 |
| Arenillas | Cs. | 8 | 25 | 13 | 38 |
| Centinela | " | 2 | 6 | 2 | 8 |
| Cerro Negro | Fd. | 1 | 2 | - | 2 |
| Cerro Panteón | Cs. | 6 | 14 | 17 | 31 |
| Colorada (La) | Mr. | 1 | 1 | 1 | 2 |
| Chincoles | Cs. | 5 | 13 | 10 | 23 |
| Durazno (El) | Mr. | 1 | 3 | 2 | 5 |
| Hermosa | " | 22 | 50 | 59 | 109 |
| Planta El Sauce | L. | 23 | 37 | 47 | 84 |
| Planta Silva | Cs. | 1 | 6 | 3 | 9 |
| Quebrada El Culebrón | " | 8 | 16 | 17 | 33 |
| Quebrada La Coipa | " | 9 | 18 | 21 | 39 |
| Quebrada La Laja | " | 5 | 15 | 15 | 30 |
| Salitre (El) | " | 2 | 3 | 8 | 11 |
| Verde | Mr. | 1 | 2 | 2 | 4 |
| <u>Distrito 2°: Los Negritos.-</u> | | 361 | 891 | 916 | 1.807 |
| Aguadita (La) | Cs. | 1 | 5 | 4 | 9 |
| Andacollo | Pb. | 183 | 439 | 445 | 884 |
| Cruz (La) | Cs. | 2 | 9 | 4 | 13 |
| Culebras (Las) | " | 3 | 8 | 14 | 22 |
| Chépica (La) | " | 8 | 25 | 24 | 49 |
| Esquina Sindicato | " | 1 | 3 | 4 | 7 |
| Faldeo Quebrada | " | 19 | 32 | 52 | 84 |
| Guias (Las) | " | 1 | 1 | 3 | 4 |
| Lazareto | " | 1 | 5 | 2 | 7 |
| Limar (El) | " | 9 | 25 | 24 | 49 |
| Llano Casuto | " | 6 | 11 | 18 | 29 |
| Llanto (El) | " | 18 | 62 | 47 | 109 |
| Maitenes (Los) | " | 3 | 6 | 14 | 20 |
| Molle (El) | " | 1 | 4 | 2 | 6 |
| Negritos (Los) | " | 9 | 30 | 23 | 53 |
| Peñaflor | " | 38 | 93 | 90 | 183 |
| Placas (Las) | " | 1 | 3 | 4 | 7 |
| Planta Mary | Emr. | 3 | 7 | 6 | 13 |
| Población Tiny | Cs. | 30 | 71 | 79 | 150 |
| Puntilla El Zorrero | " | 1 | 1 | 1 | 2 |
| Quebrada | " | 4 | 8 | 4 | 12 |
| Quebrada Andacollo | " | 13 | 31 | 36 | 67 |
| Quebrada Curque | " | 4 | 9 | 13 | 22 |
| Salida Sindicato | " | 1 | 1 | 2 | 3 |
| Tabla Lume. | " | 1 | 2 | 1 | 3 |

| Distritos y Localidades | Cate goria | N° de Vivien das | Número de Habitantes | | |
|-----------------------------------|---------------|------------------------|----------------------|---------|-------|
| | | | Hombres | Mujeres | TOTAL |
| <u>Distrito 3°: Chepiquilla.-</u> | | 85 | 204 | 221 | 425 |
| Curque (El) | Cs. | 12 | 31 | 31 | 62 |
| Chepiquilla | Cp. | 28 | 66 | 79 | 145 |
| Churque (El) | Cs. | 16 | 44 | 40 | 84 |
| Gallo (El) | " | 12 | 20 | 31 | 51 |
| Quebrada Andacollo | " | 9 | 20 | 20 | 40 |
| Tomé (El) | " | 8 | 23 | 20 | 43 |
| <u>Distrito 4°: Churrumata.-</u> | | 197 | 447 | 433 | 880 |
| Andacollito | Cs. | 1 | 2 | 1 | 3 |
| Churrumata | Mr. | 53 | 104 | 106 | 210 |
| Churrumata | Cs. | 72 | 163 | 161 | 324 |
| Laja (La) | " | 7 | 14 | 18 | 32 |
| Milagro | " | 1 | - | 3 | 3 |
| Toro (El) | " | 53 | 145 | 136 | 281 |
| Toro (El) | Cp. | 10 | 19 | 8 | 27 |
| <u>Distrito 5°: Las Cardas.-</u> | | 43 | 137 | 123 | 260 |
| Cardas (Las) | Est. | 12 | 37 | 36 | 73 |
| Cardas (Las) | Cs. | 8 | 28 | 27 | 55 |
| Cardas (Las) | Fd. | 23 | 72 | 60 | 132 |
| <u>Distrito 6°: Tambillos.-</u> | | 96 | 275 | 250 | 525 |
| Barrancas | Cs. | 22 | 74 | 59 | 133 |
| Quitallaco | " | 18 | 47 | 48 | 95 |
| Sauce (El) | " | 5 | 16 | 18 | 34 |
| Tambillos | " | 51 | 138 | 125 | 263 |
| <u>Distrito 7°: El Peñón.-</u> | | 207 | 492 | 483 | 975 |
| Alojamientos (Los) | Cs. | 9 | 22 | 25 | 47 |
| Arrayán | " | 2 | 3 | 5 | 8 |
| Balcón | " | 2 | 3 | 10 | 13 |
| Cortadera (La) | Fd. | 13 | 39 | 29 | 68 |
| Junta | Cs. | 1 | 4 | 1 | 5 |
| Maitencillo | " | 48 | 99 | 101 | 200 |
| Manzano (El) | " | 22 | 49 | 59 | 108 |
| Mollacas | " | 1 | 1 | 2 | 3 |
| Mollaco (El) | " | 8 | 26 | 15 | 41 |
| Peñón (El) | Al. | 58 | 132 | 124 | 256 |
| Perico | Cs. | 4 | 13 | 7 | 20 |
| Quebrada Las Cañas | " | 8 | 18 | 20 | 38 |

//

| Distritos y Localidades | Cate goría | N° de Vivien das | Número de Habitantes | | |
|-------------------------------------|---------------|------------------------|----------------------|---------|--------|
| | | | Hombres | Mujeres | TOTAL |
| <u>Distr. 7°: El Peñón.-(Cont.)</u> | | | | | |
| Quebrada Martínez | Cs. | 11 | 28 | 30 | 58 |
| Quebrada El Potrero | " | 4 | 10 | 11 | 21 |
| Romeritos | " | 1 | 1 | 5 | 6 |
| San Antonio | " | 1 | 5 | 3 | 8 |
| Santa Ana | " | 11 | 29 | 25 | 54 |
| Totora (La) | " | 1 | 3 | 1 | 4 |
| Vallecillo | " | 1 | 2 | 3 | 5 |
| Vergara | " | 1 | 5 | 7 | 12 |
| Total de la comuna..... | | 1.798 | 4.122 | 4.252 | 8.374 |
| Total Depto. Coquimbo..... | | 7.980 | 19.435 | 21.071 | 40.506 |

- DEPARTAMENTO OVALLE -

Sus límites son:

Al Norte, la quebrada de Tongoicillo, desde su desembocadura en el Océano Pacífico hasta su origen en el portezuelo de Tongoicillo o del Sauce; la línea de cumbres, desde el portezuelo de Tongoicillo o del Sauce hasta el cerro Blanco, pasando por el cerro del Chivato, el portezuelo de las Cardas y los cerros Soldado, Ruñco, Nipas, Cabrito y Azogue, y la línea de cumbres que limita por el sur la hoya del río Elqui, desde el cerro Blanco hasta la frontera argentina.

Al Este, la frontera argentina, desde la línea de cumbres que limita por el sur la hoya del río Elqui hasta la línea de cumbres que limita por el norte la hoya del río Choapa.

Al Sur, la línea de cumbres que limita por el norte la hoya del río Choapa, desde la frontera argentina hasta la línea de cumbres que divide la hoya del alto Río Grande de la del río Cogotí; la línea de cumbres antes mencionada, desde la línea de cumbres que limita por el norte la hoya del río Choapa hasta el origen de la quebrada La Coipa; la quebrada La Coipa, desde su origen hasta su desembocadura en el río Cogotí; el río Cogotí o Guatulame, desde la desembocadura de la quebrada La Coipa hasta la puntilla del cerro La Viña; la línea de cumbres, desde la puntilla del cerro del cerro de La Viña hasta el portezuelo de Los Llanos de La Laja, pasando por los cerros La Viña, Queche y Boyenes, el portezuelo La Coipa y el cerro Huiquillón; la quebrada de La Bellaca, desde su origen en el portezuelo de Los Llanos de La Laja hasta la desembocadura de la quebrada de Las Cachañitas; la quebrada de Las Cachañitas, desde la desembocadura de la quebrada de La Bellaca hasta su origen en el portezuelo de Las Cachañitas; la línea de cumbres, desde el portezuelo de Las Cachañitas hasta la punta de Los Bollenes, sobre la quebrada de Los Bollenes; la quebrada de Los Bollenes, desde la punta de Los Bollenes hasta su desembocadura en la quebrada del Salto; la quebrada del Salto, desde la desembocadura de la quebrada de Los Bollenes hasta la puntilla del Trueno; la línea de cumbres, desde la puntilla del Trueno hasta el Alto Culén, pasando por el portezuelo de Los Tebos, el cerro de Las Añañucas y la puntilla de Piedra Blanca; la línea de cumbres, desde el Alto Culén hasta la puntilla de Piedra o Cuchilla Larga sobre el estero Punitaqui, pasando por el cerro de La Carachenta, el portezuelo Hondo y por el cerro de Punta Alta de la Cueva del León; la línea de cumbres, desde la Puntilla de la Piedra o Cuchilla Larga, sobre el estero Punitaqui, hasta la línea de cumbres que limita por el norte la hoya del río Choapa, pasando por el cerro Alto del Agua del Guanaco y por el cordón de los cerros de Quiles; la línea de cumbres que limita por el norte la hoya del río Choapa, desde el cordón de cerros de Quiles hasta el cerro Gualcache; la línea de cumbres, desde el cerro Gualcache hasta el origen de la quebrada de Amolana, y la quebrada de Amolana, desde su origen hasta su desembocadura en el Océano Pacífico.

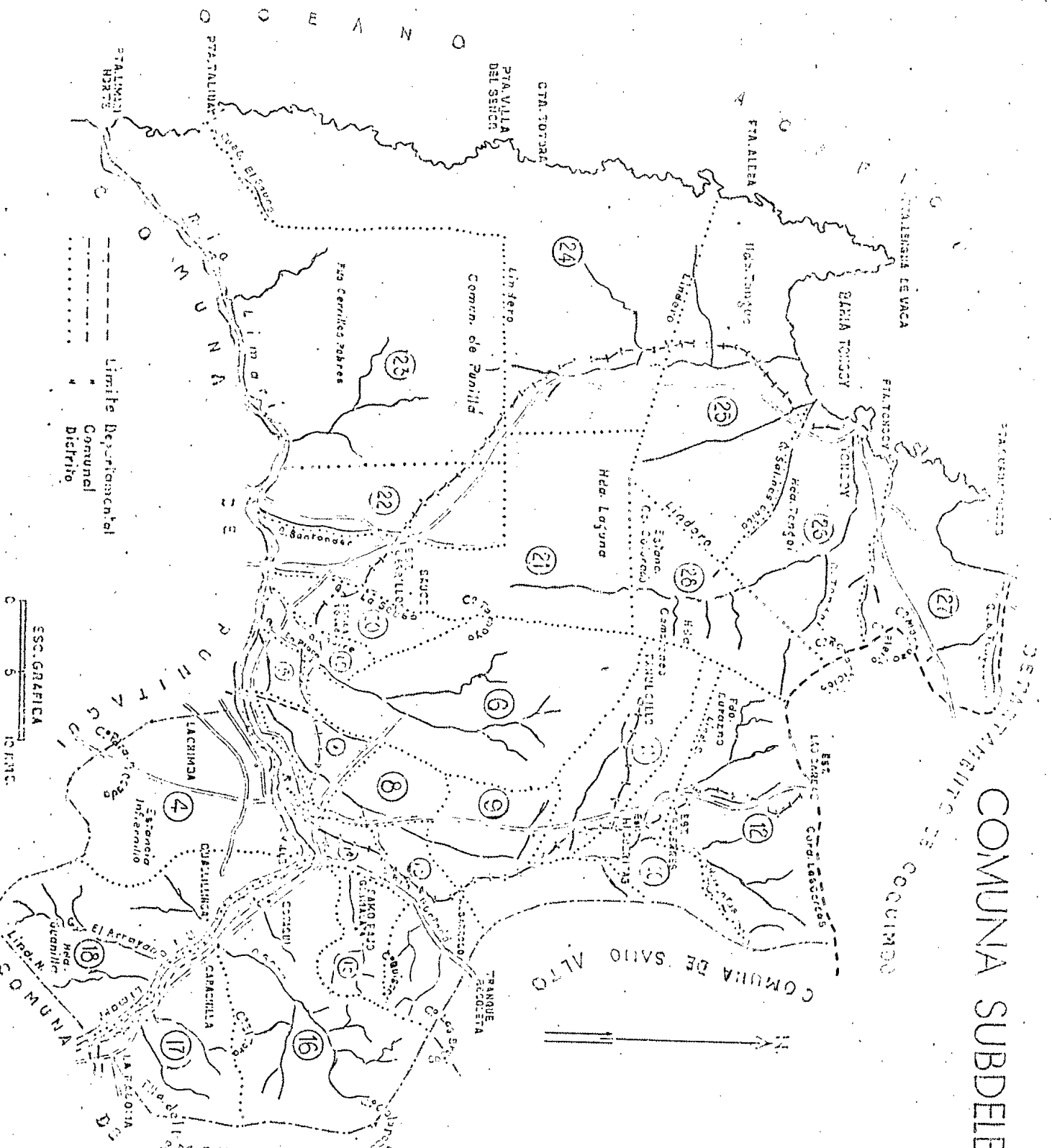
Al Oeste, el Océano Pacífico, desde la desembocadura de la quebrada de Amolana hasta la desembocadura de la quebrada de Tongoicillo.

La cabecera del departamento de Ovalle es la ciudad de su título.

COMUNA SUBDELEGACION DE OVALLE

DISTRITOS

| | |
|----|----------------|
| 1 | FORROCARRIL |
| 2 | PLAZA DE ARMAS |
| 3 | MIRADOR |
| 4 | LA CHIMBA |
| 5 | LIMARI |
| 6 | FALHUÉN |
| 7 | EL INGENIO |
| 8 | LAGUNILLAS |
| 9 | ANGOSTURA |
| 10 | HISUORITAS |
| 11 | PENUECILLO |
| 12 | POJORROYAS |
| 13 | ALGARROBO |
| 14 | GUAMALACA |
| 15 | SARO BAJO |
| 16 | SOTOMUL |
| 17 | LA PALCMA |
| 18 | CUALLILLINGA |
| 19 | LA TORRE |
| 20 | LA ESCOSA |
| 21 | CORMILLOS |
| 22 | ORURO |
| 23 | Fray Jorge |
| 24 | Pachingo |
| 25 | Tangua |
| 26 | Longcy |
| 27 | GUANAGUROS |
| 28 | CAMARCONOS |



ESC. GRAFICA
5
10 KM.

----- Limite Departamental
----- Comunal
..... Distrito

- .COMUNA SUBDELEGACION OVALLE. -

Sus límites son:

Al Norte, la quebrada de Tongoicillo, desde su desembocadura en el Océano Pacífico hasta su origen en el portezuelo del Sauce; la línea de cumbres, desde el portezuelo del Sauce hasta la línea de cumbres que limita por el norte y poniente la hoya del río Hurtado, pasando por los cerros Mostaza, Pleito y Repartición, el cordón del Soldado, el portezuelo de Las Cardas y el cordón de las Cardas.

Al Este, la línea divisoria de las aguas que limita por el oriente y sur la hoya del tranque Recoleta, desde el cordón de Las Cardas hasta el cerro Calaposo, pasando por los cerros La Bruja y El Organillo; la línea de cumbres que limita por el poniente la hoya de la quebrada Monte Patria, desde el cerro Calaposo hasta la línea de cumbres de la puntilla del Viento; la línea de cumbres de la puntilla del Viento, desde la línea de cumbres que limita por el poniente la hoya de la quebrada de Monte Patria hasta el camino de Monte Patria a Guanillas, y el camino de Monte Patria a Guanillas, desde la puntilla del Viento hasta el río Limarí.

Al Sur, el río Limarí o Grande, desde el camino de Monte Patria a Guanillas hasta el lindero norte del fundo Guanillas, y el lindero norte del fundo Guanillas, desde el río Limarí hasta la línea de cumbres que limita por el poniente la hoya del río Limarí o Grande a aguas arriba de su confluencia con el río Hurtado.

Al Oeste, la línea de cumbres que limita por el poniente la hoya del río Limarí o Grande, aguas arriba de su confluencia con el río Hurtado, desde el lindero norte del fundo Guanillas hasta la línea divisoria de aguas entre las quebradas Infiernillo y Potrerillos; la línea divisoria de aguas entre las quebradas Infiernillo y Potrerillos, desde la línea de cumbres que limita por el poniente la hoya del río Limarí aguas arriba de su confluencia con el río Hurtado hasta el lindero entre la estancia Infiernillo y la comunidad del Altar; el lindero entre la estancia Infiernillo y la comunidad del Altar, desde la línea de cumbres que separa las hoyas de las quebradas Infiernillo y Potrerillos hasta la línea de cumbres que limita por el sur la hoya de la quebrada Infiernillo; la línea de cumbres que limita por el sur la hoya de la quebrada Infiernillo desde el lindero entre la estancia Infiernillo y la comunidad del Altar hasta el cerro Piedra Rodada; la línea de linderos que separa la estancia de Infiernillo y la comunidad de La Chimba, por una parte, de los fundos de Camarico y la comunidad de San Julián, por la otra, desde el cerro Piedra Rodada hasta el río Limarí; el río Limarí, desde el lindero entre las comunidades de La Chimba y San Julián hasta su desembocadura en el Océano Pacífico, y el Océano Pacífico, desde la desembocadura del río Limarí hasta la desembocadura de la quebrada de Tongoicillo o del Sauce.

La comuna subdelegación de Ovalle, se divide en 28 distritos, a saber: 1° Ferrocarril, 2° Plaza de Armas, 3° Mirador, 4° La Chimba, 5° Limarí, 6° Talhuén, 7° El Ingenio, 8° Lagunillas, 9° Angostura, 10° Higuieritas, 11° Panulcillo, 12° Pejerreyes, 13° Algarrobo, 14° Guamalata, 15° Samo Bajo, 16° Sotaquí, 17° La Paloma, 18° Guallilinga, 19° La Torre, 20° La Sossa, 21° Cerrillos, 22° Oruro, 23° Fray Jorge, 24° Pachingo, 25° Tangué, 26° Tongoy, 27° Guanaqueros y 28° Camarones.

- COMUNA SUBDELEGACION OVALLE. -

| Distritos y Localidades | Categoría | N° de Vivien das.- | Número de Habitantes | | |
|------------------------------------|-----------|--------------------|----------------------|---------|-------|
| | | | Hombres | Mujeres | TOTAL |
| <u>Distrito 1°: Ferrocarril.-</u> | | 1.244 | 2.960 | 3.759 | 6.719 |
| Ovalle | Cd. | 1.244 | 2.960 | 3.759 | 6.719 |
| <u>Distrito 2° Plaza de Armas.</u> | | 1.525 | 3.541 | 4.895 | 8.436 |
| Ovalle | Cd. | 1.525 | 3.541 | 4.895 | 8.436 |
| <u>Distrito 3°: Mirador.-</u> | | 475 | 1.098 | 1.320 | 2.418 |
| Ovalle | Cd. | 475 | 1.098 | 1.320 | 2.418 |
| <u>Distrito 4°: La Chimba.-</u> | | 422 | 1.103 | 1.112 | 2.215 |
| Chimba (La) | Pb. | 194 | 486 | 522 | 1.008 |
| Chimba (La) | Fd. | 14 | 36 | 33 | 69 |
| Infiernillo | " | 6 | 12 | 12 | 24 |
| Leices (Los) | Cs. | 16 | 37 | 32 | 69 |
| Llanos de la Chimba | Prc. | 80 | 213 | 172 | 385 |
| Potreriillo Alto | Al. | 44 | 137 | 152 | 289 |
| Potreriillo Bajo | " | 55 | 155 | 166 | 321 |
| Fuente en Construcción | Cp. | 6 | 11 | 3 | 14 |
| Talquilla | Fd. | 7 | 16 | 20 | 36 |
| <u>Distrito 5°: Limarí.-</u> | | 213 | 673 | 594 | 1.267 |
| Colonia Limarí | Cs. | 17 | 44 | 35 | 79 |
| Limarí | Al. | 162 | 523 | 473 | 996 |
| Limarí Oriente | Cs. | 16 | 43 | 29 | 72 |
| Santa Julieta | Fd. | 3 | 17 | 6 | 23 |
| Trapiche (El) | Cs. | 15 | 46 | 51 | 97 |
| <u>Distrito 6°: Talhuén.-</u> | | 108 | 468 | 369 | 837 |
| Atutema | Mr. | 3 | 12 | 10 | 22 |
| Colonia Talhuén | Prc. | 8 | 26 | 24 | 50 |
| Placa (La) | Cs. | 9 | 33 | 21 | 54 |
| San Luis | Fd. | 3 | 10 | 8 | 18 |
| Santa Filomena | " | 1 | 5 | 4 | 9 |
| Talhuén | " | 19 | 53 | 81 | 134 |
| Tamaya | " | 59 | 195 | 204 | 399 |
| Tamaya | Mr. | 6 | 134 | 17 | 151 |
| <u>Distrito 7°: Ingenio.-</u> | | 43 | 107 | 113 | 220 |
| Calichera (La) | Fd. | 5 | 13 | 16 | 29 |
| Esperanza | " | 20 | 51 | 52 | 103 |
| Ingenio | " | 7 | 17 | 18 | 35 |
| Santa Julia | " | 10 | 22 | 24 | 46 |
| Sauce (El) | " | 1 | 4 | 3 | 7 |

| Distritos y Localidades | Cate goría | N° de Vivien das.- | Número de Habitantes | | |
|------------------------------------|---------------|--------------------------|----------------------|---------|-------|
| | | | Hombres | Mujeres | TOTAL |
| <u>Distrito 8°: Lagunillas.-</u> | | 133 | 310 | 311 | 621 |
| Agua de Los Palquis | Cs. | 2 | 5 | 7 | 12 |
| Cerro Negro | " | 1 | 6 | 2 | 8 |
| Cocinera | Mr. | 15 | 21 | 6 | 27 |
| Estación Genética | Fd. | 11 | 23 | 21 | 44 |
| Ingenio | " | 13 | 23 | 30 | 53 |
| Lagunillas | Al. | 60 | 132 | 159 | 291 |
| Lagunillas | Fd. | 11 | 37 | 34 | 71 |
| Santa Julia | " | 6 | 25 | 15 | 40 |
| Sifón (El) | Cs. | 8 | 19 | 21 | 40 |
| Tuqui | Aer. | 4 | 11 | 6 | 17 |
| Tuqui | Fd. | 2 | 8 | 10 | 18 |
| <u>Distrito 9°: Angostura.-</u> | | 95 | 204 | 205 | 409 |
| Agua de las Rosas | Cs. | 1 | 1 | 1 | 2 |
| Agostura | Al. | 46 | 103 | 104 | 207 |
| Escobas (Las) | Cs. | 1 | 3 | 2 | 5 |
| Incienso | " | 5 | 12 | 6 | 18 |
| Incienso Bajo | " | 4 | 8 | 13 | 21 |
| Maitén (El) | " | 2 | 5 | 4 | 9 |
| Ñisñiles (Los) | " | 1 | 2 | 1 | 3 |
| Recoleta | " | 16 | 38 | 30 | 68 |
| Romero (El) | " | 4 | 7 | 12 | 19 |
| Romeralcillo | " | 15 | 25 | 32 | 57 |
| <u>Distrito 10°: Higuieritas.-</u> | | 33 | 69 | 76 | 145 |
| Bramadero | Cs. | 3 | 8 | 8 | 16 |
| Higuieritas | " | 21 | 45 | 46 | 91 |
| Ortiga (La) | " | 8 | 14 | 19 | 33 |
| Pinches (Los) | " | 1 | 2 | 3 | 5 |
| <u>Distrito 11°: Panulcillo.-</u> | | 33 | 64 | 93 | 157 |
| Panulcillo | Cs. | 16 | 36 | 40 | 76 |
| Verdiana | " | 17 | 28 | 53 | 81 |
| <u>Distrito 12°: Pejerreyes.-</u> | | 65 | 194 | 203 | 397 |
| Las Cardas y Aguas Buenas | Fd. | 17 | 42 | 57 | 99 |
| Durazno (El) | " | 47 | 151 | 144 | 295 |
| Perdices (Las) | Est. | 1 | 1 | 2 | 3 |

| Distritos y Localidades | Cate goría | N° de Vivien das.- | Número de Habitantes | | |
|-------------------------------------|---------------|--------------------------|----------------------|---------|-------|
| | | | Hombres | Mujeres | TOTAL |
| <u>Distrito 13°: Los Algarrobos</u> | | 127 | 280 | 296 | 576 |
| Algarrobos | Al. | 65 | 131 | 132 | 263 |
| Coipa | Cs. | 14 | 46 | 50 | 96 |
| Chapeana (La) | Fd. | 6 | 14 | 13 | 27 |
| Embalse Recoleta | Cp. | 11 | 26 | 24 | 50 |
| Embalse Recoleta | Cs. | 3 | 6 | 7 | 13 |
| Mirador (El) | " | 4 | 9 | 17 | 26 |
| Rincón (El) | " | 13 | 33 | 28 | 61 |
| Rivera (La) | " | 11 | 15 | 25 | 40 |
| <u>Distrito 14°: Huamalata.-</u> | | 156 | 340 | 376 | 716 |
| Cuca (La) | Cs. | 2 | 8 | 7 | 15 |
| Cumbre (La) | " | 2 | 8 | 5 | 13 |
| Huamalata | Al. | 119 | 243 | 283 | 526 |
| Olivo (El) | Cs. | 15 | 34 | 42 | 76 |
| Puntilla de Huamalata | " | 6 | 8 | 8 | 16 |
| Tuqui | " | 12 | 39 | 31 | 70 |
| <u>Distrito 15°: Samo Bajo.-</u> | | 127 | 297 | 317 | 614 |
| Barrancas de Villaseca | Cs. | 32 | 73 | 80 | 153 |
| Canelilla | " | 25 | 58 | 66 | 124 |
| Samo Bajo | " | 28 | 65 | 69 | 134 |
| Villa Seca | Fd. | 18 | 52 | 49 | 101 |
| Villa Seca | Cs. | 24 | 49 | 53 | 102 |
| <u>Distrito: Sotaqui.-</u> | | 360 | 785 | 947 | 1.732 |
| Camino Público | Cs. | 14 | 28 | 28 | 56 |
| Cañas (Las) | Fd. | 6 | 18 | 13 | 31 |
| Dalia (La) | " | 1 | 5 | 7 | 12 |
| Endesa | Cp. | 1 | 8 | 3 | 11 |
| Guindo (El) | Cs. | 17 | 39 | 48 | 87 |
| Inspección Fiscal | Cp. | 6 | 13 | 21 | 34 |
| Naranjos (Los) | Fd. | 3 | 10 | 8 | 18 |
| Perla (La) | " | 6 | 15 | 18 | 33 |
| Plaza Ahumada | Cs. | 8 | 25 | 24 | 49 |
| Providencia | Fd. | 12 | 36 | 32 | 68 |
| Puntilla | Cs. | 7 | 19 | 22 | 41 |
| Quebrada La Higuera | " | 3 | 8 | 9 | 17 |
| Quebrada Peralillo | Mj. | 1 | 2 | 4 | 6 |
| Quebrada Seca | Al. | 30 | 86 | 118 | 204 |
| Quebrada Sotaqui | Cs. | 12 | 19 | 28 | 47 |
| San Agustín | Fd. | 15 | 32 | 49 | 81 |
| San Alberto | " | 2 | 8 | 6 | 14 |
| San José | " | 4 | 12 | 14 | 26 |
| San Luis | " | 2 | 9 | 11 | 20 |
| San Pedro | " | 4 | 12 | 10 | 22 |

| Distritos y Localidades | Cate goría | N° de Vivien das | Número de Habitantes | | |
|-------------------------------------|---------------|------------------------|----------------------|---------|-------|
| | | | Hombres | Mujeres | TOTAL |
| <u>Distr. 16°: Sotaqui.-(Cont.)</u> | | | | | |
| Santa Lucía | Fd. | 13 | 24 | 22 | 46 |
| Santa Luisa | " | 1 | 1 | 3 | 4 |
| Sol. (El) | " | 16 | 31 | 39 | 70 |
| Sotaqui | Al. | 163 | 282 | 377 | 659 |
| Sotaqui | Est. | 5 | 15 | 16 | 31 |
| Sotaqui | Fd. | 8 | 28 | 17 | 45 |
| <u>Distrito 17°: Paloma.-</u> | | 89 | 237 | 249 | 486 |
| Carachilla | Cs. | 25 | 92 | 73 | 165 |
| Endesa | Cp. | 1 | 2 | 2 | 4 |
| Paloma | Al. | 47 | 96 | 115 | 211 |
| Quebrada Potrerillos | Cs. | 3 | 11 | 15 | 26 |
| Quebrada Tamelcura | " | 13 | 36 | 44 | 80 |
| <u>Distrito 18°: Huallilinga.-</u> | | 107 | 341 | 337 | 678 |
| Huallilinga | Fd. | 100 | 320 | 314 | 634 |
| Santa Elisa | " | 2 | 5 | 4 | 9 |
| Santa Catalina | " | 5 | 16 | 19 | 35 |
| <u>Distrito 19°: La Torre.-</u> | | 135 | 403 | 383 | 786 |
| Torre (La) | Al. | 100 | 271 | 272 | 543 |
| Torre (La) | Fd. | 13 | 54 | 44 | 98 |
| Sauce (El) | " | 22 | 78 | 67 | 145 |
| <u>Distrito 20°: Las Sossas.-</u> | | 87 | 194 | 221 | 415 |
| Peñitas (Las) | Fd. | 3 | 4 | 4 | 8 |
| San Alberto | " | 5 | 11 | 4 | 15 |
| Santa Ana | " | 1 | 3 | - | 3 |
| Santa Marta | Prc. | 1 | 8 | - | 8 |
| Sossas(Las) | Al. | 77 | 168 | 213 | 381 |
| <u>Distrito 21°: Cerrillos.-</u> | | 231 | 714 | 600 | 1.314 |
| Alfalfares | Fd. | 6 | 17 | 15 | 32 |
| Cerrillos de Tamaya | Al. | 70 | 178 | 197 | 375 |
| Inca (El) | Fd. | 5 | 14 | 8 | 22 |
| Parcela N° 19 | " | 2 | 9 | 7 | 16 |
| Quiroga (La) | " | 11 | 24 | 30 | 54 |
| Quiroga (La) | Mr. | 4 | 18 | 9 | 27 |
| Romero | Fd. | 6 | 31 | 12 | 43 |
| Rumay | " | 11 | 50 | 33 | 83 |
| San Alberto | " | 11 | 24 | 11 | 35 |
| San Isidro | " | 17 | 68 | 59 | 127 |
| Santa Ana | " | 3 | 7 | 5 | 12 |

| Distritos y Localidades | Cate goría | N° de Vivien das.- | Número de Habitantes | | |
|---------------------------------------|---------------|--------------------------|----------------------|---------|-------|
| | | | Hombres | Mujeres | TOTAL |
| <u>Distrito 21°: Cerrillos (Cont)</u> | | | | | |
| Santa Cristina | Fd. | 39 | 131 | 93 | 224 |
| Santa Luisa | " | 6 | 20 | 24 | 44 |
| Santa Marta | " | 2 | 5 | 10 | 15 |
| Soc. Olivares de Chile | " | 26 | 91 | 54 | 145 |
| Viñita (La) | " | 12 | 27 | 33 | 60 |
| <u>Distrito 22°: Oruro.-</u> | | 85 | 318 | 222 | 540 |
| Algarrobo | Fd. | 4 | 13 | 16 | 29 |
| Algarrobo Medio | " | 4 | 12 | 11 | 23 |
| Algarrobo Bajo | " | 11 | 39 | 30 | 69 |
| Chiripe | " | 9 | 33 | 21 | 54 |
| Oruro | Cs. | 40 | 114 | 125 | 239 |
| Puente Limarí | Cp. | 1 | 4 | - | 4 |
| Salala | " | 16 | 103 | 19 | 122 |
| <u>Distrito 23°: Fray Jorge.-</u> | | 126 | 349 | 445 | 794 |
| Arrayán (El) | Fd. | 6 | 20 | 19 | 39 |
| Cerrillos Pobres | " | 23 | 60 | 93 | 153 |
| Fray Jorge | " | 14 | 36 | 48 | 84 |
| Peral (El) | " | 10 | 23 | 31 | 54 |
| Punilla | " | 52 | 147 | 191 | 338 |
| Salitre (El) | " | 21 | 63 | 63 | 126 |
| <u>Distrito 24°: Pachingo.-</u> | | 116 | 331 | 382 | 713 |
| Chagual Corral | Fd. | 7 | 16 | 24 | 40 |
| Molles (Los) | " | 12 | 33 | 28 | 61 |
| Otarola | " | 6 | 21 | 27 | 48 |
| Pachingo | " | 34 | 92 | 108 | 200 |
| Punta (La) | Cs. | 31 | 92 | 110 | 202 |
| Ramadilla | Fd. | 13 | 38 | 42 | 80 |
| San Vicente | " | 5 | 14 | 14 | 28 |
| Sauce (El) | " | 7 | 20 | 26 | 46 |
| Yerbas Buenas | Prc. | 1 | 5 | 3 | 8 |
| <u>Distrito 25°: Tangue.-</u> | | 72 | 217 | 220 | 437 |
| Punta Lengua de Vaca | R. | 1 | 3 | 4 | 7 |
| Punta Lengua de Vaca | Fa. | 2 | 4 | 2 | 6 |
| Puerto Aldea | Fd. | 17 | 62 | 49 | 111 |
| Tangue (El) | " | 52 | 148 | 165 | 313 |

| Distritos y Localidades | Cate goría | N° de Vivien das.- | Número de Habitantes | | |
|-----------------------------------|---------------|--------------------------|----------------------|---------|--------|
| | | | Hombres | Mujeres | TOTAL |
| <u>Distrito 26°: Tongoy.-</u> | | 117 | 334 | 341 | 675 |
| Angostura | Fd. | 2 | 6 | 4 | 10 |
| Romeral | " | 1 | 7 | 4 | 11 |
| Salina Chica | Cs. | 9 | 31 | 32 | 63 |
| Tongoy | Al. | 287 | 232 | 233 | 465 |
| Tongoy Alto | Fd. | 18 | 58 | 68 | 126 |
| <u>Distrito 27°: Huanaquero.-</u> | | 36 | 117 | 122 | 239 |
| Camarones | Cs. | 1 | 1 | 1 | 2 |
| Huanaqueros | " | 23 | 69 | 73 | 142 |
| Puertas (Las) | " | 2 | 12 | 12 | 24 |
| Rincón de Soco | " | 1 | 4 | 2 | 6 |
| Romeral (El) | " | 1 | 3 | 2 | 5 |
| Tongoycillo | Fd. | 8 | 28 | 32 | 60 |
| <u>Distrito 28°: Camarones.-</u> | | 29 | 102 | 111 | 213 |
| Camarones | Fd. | 29 | 102 | 111 | 213 |
| Total de la comuna..... | | 6.389 | 16.150 | 18.619 | 34.769 |

COMUNA SUBDELEGACION DE MONTE PATRIA



DISTRITOS

- ① - Monte Patria
- ② - Juntas
- ③ - Campanario
- ④ - Cerrillos
- ⑤ - Rapel
- ⑥ - Las Mollacas
- ⑦ - El Maqui
- ⑧ - Pedregal
- ⑨ - Las Ramadas
- ⑩ - Tulahuén
- ⑪ - Caren
- ⑫ - Colliguay
- ⑬ - Semitas
- ⑭ - Chilecito
- ⑮ - El Mialqui
- ⑯ - Guana
- ⑰ - Palqui
- ⑱ - Guatulame
- ⑲ - Guanillas
- ⑳ - Mal Paso

LEYENDA

- +++++ Limite Internacional
- " Departamental
- " Comunal
- " Distrito

ESC. GRAFICA

0 5 10 15 KMS.

- .COMUNA SUBDELEGACION MONTE PATRIA.-

Sus límites son:

Al Norte, la línea de cumbres que limita por el sur la hoya del rio Hurtado, desde la línea de cumbres que limita por el poniente la hoya de la quebrada de Monte Patria hasta la frontera argentina.

Al Este, la frontera argentina, desde la línea de cumbres que limita por el sur la hoya del rio Hurtado hasta la línea de cumbres que limita por el norte la hoya del rio Choapa.

Al Sur, la línea de cumbres que limita por el norte la hoya del rio Choapa, desde la frontera argentina hasta la línea de cumbres que divide la hoya del alto rio Grande de la del rio Cogotí; la línea de cumbres antes mencionada, desde la línea de cumbres que limita por el norte la hoya del rio Choapa hasta el origen de la quebrada de Coipa; la quebrada de Coipa, desde su origen hasta su desembocadura en el rio Cogotí; el rio Cogotí o Guatulame, desde la desembocadura de la quebrada de Coipa hasta la puntilla del cerro La Viña, frente a dicha quebrada, y la línea de cumbres de los cerros La Viña y Huiquillón o Laja, desde el rio Cogotí hasta el cerro Huiquillón.

Al Oeste, la línea de cumbres que limita por el poniente la hacienda Huanillas, desde el cerro Huiquillón hasta el lindero norte de dicha hacienda; el lindero norte de la hacienda Huanillas, desde su lindero poniente hasta el rio Grande o Limarí; el rio Grande o Limarí, desde el lindero norte de la hacienda Guanillas hasta el camino de Guanillas a Monte Patria; el camino de Guanillas a Monte Patria desde el rio Grande hasta la puntilla del Viento; la línea de cumbres de la puntilla del Viento, desde el camino de Monte Patria hasta la línea de cumbres que limita por el poniente la hoya de la quebrada de Monte Patria, y la línea de cumbres que limita por el poniente la hoya de la quebrada de Monte Patria, desde la línea de cumbres de la puntilla del Viento hasta la línea de cumbres que limita por el sur la hoya del rio Hurtado.

La comuna subdelegación de Monte Patria, se divide en 20 distritos a saber:

1°: Monte Patria, 2°: Juntas, 3°: Campanario, 4°: Cerrillos, 5°: Rapel, 6°: Las Mollacas, 7°: El Maqui, 8°: Pedregal, 9°: Las Ramadas, 10°: Tulahuén, 11°: Carén, 12°: Colliguay, 13°: Semita, 14°: Chilecito, 15°: Mialqui, 16°: Guana, 17°: Palqui, 18°: Guatulame, 19°: Guanillas, y 20°: Mal Paso.

- COMUNA SUBDELEGACION MONTE PATRIA. -

| Distritos y Localidades | Categoría | Nº de Vivien- das.- | Número de Habitantes | | |
|----------------------------------|-----------|---------------------|----------------------|---------|-------|
| | | | Hombres | Mujeres | TOTAL |
| <u>Distr. 1º: Monte Patria.-</u> | | 286 | 726 | 812 | 1.538 |
| Agua de Tia Nieves | Cs. | 1 | 1 | 2 | 3 |
| Agua de Tio Rey | " | 1 | 4 | 5 | 9 |
| Agua de Las Tórtolas | " | 1 | 3 | 3 | 6 |
| Agua de La Zorra | " | 1 | 1 | 3 | 4 |
| Bellavista | Fd. | 12 | 37 | 46 | 83 |
| Carolina | Cs. | 1 | 6 | 3 | 9 |
| Colorados (Los) | " | 2 | 2 | - | 2 |
| Durazno (El) | " | 2 | 4 | 4 | 8 |
| Espino (El) | " | 1 | 3 | 5 | 8 |
| Lajita (La) | " | 4 | 11 | 14 | 25 |
| Maitones (Los) | " | 2 | 6 | 9 | 15 |
| Majada Grande | " | 9 | 24 | 27 | 51 |
| Monte Patria | Fd. | 14 | 47 | 50 | 97 |
| Monte Patria | Al. | 122 | 253 | 319 | 572 |
| Ñipas (Las) | Agd. | 1 | 3 | 3 | 6 |
| Ortiguita (La) | Cs. | 2 | 5 | 1 | 6 |
| Palma (La) | " | 18 | 43 | 46 | 89 |
| Palma (La) | Fd. | 1 | 2 | 3 | 5 |
| Piedras Bonitas | Cs. | 9 | 22 | 23 | 45 |
| Postrer Agua, (La) | Agd. | 2 | 3 | 11 | 14 |
| Puntilla San Juan | Fd. | 28 | 89 | 102 | 191 |
| Quebrada (La) | Cs. | 31 | 79 | 71 | 150 |
| Ramadilla | " | 3 | 14 | 15 | 29 |
| Santa Rosa | Fd. | 12 | 43 | 33 | 76 |
| Sauce Seco (El) | Cs. | 2 | 6 | 4 | 10 |
| Sauce Verde | " | 4 | 15 | 10 | 25 |
| <u>Distrito 2º: Juntas.-</u> | | 136 | 333 | 338 | 671 |
| Agua Chica | Cs. | 16 | 16 | 35 | 51 |
| Dos Rios | " | 42 | 89 | 83 | 172 |
| Juntas | Fd. | 56 | 151 | 158 | 309 |
| Juntas | Est. | 1 | 1 | 2 | 3 |
| Potrerrillos | Fd. | 21 | 76 | 60 | 136 |
| <u>Distrito 3º: Campanario.-</u> | | 56 | 222 | 210 | 432 |
| Adobes (Los) | Cs. | 1 | 4 | 5 | 9 |
| Adobes Viejos | " | 1 | 4 | 7 | 11 |
| Algarrobo | " | 2 | 9 | 3 | 12 |
| Antilleo | " | 4 | 16 | 20 | 36 |
| Buitres (Los) | " | 3 | 11 | 12 | 23 |
| Campanario | Fd. | 8 | 30 | 16 | 46 |
| Canela (La) | Cs. | 1 | 3 | 3 | 6 |
| Canelilla | " | 1 | 9 | 7 | 16 |
| Carrizal | " | 2 | 10 | 9 | 19 |
| Carrizal Alto | " | 1 | 6 | 9 | 15 |
| Carrizal Bajo | " | 2 | 10 | 7 | 17 |

| Distritos y Localidades | Categoría | Nº de Vivien- das.- | Número de Habitantes | | |
|-------------------------------------|-----------|------------------------|----------------------|---------|-------|
| | | | Hombres | Mujeres | TOTAL |
| <u>Distr. 3º: Campanario (Cont)</u> | | | | | |
| Casa de Piedra | Cs. | 1 | 3 | 2 | 5 |
| Colliguallal | " | 1 | - | 2 | 2 |
| Colorados (Los) | " | 2 | 10 | 4 | 14 |
| Chañar (El) | " | 1 | 5 | 6 | 11 |
| Chapecillo | " | 1 | 4 | 5 | 9 |
| Chupalla | " | 1 | 5 | 6 | 11 |
| Durazno (El) | " | 1 | 3 | 2 | 5 |
| Durazno Alto | " | 1 | 11 | 7 | 18 |
| Durazno Bajo | " | 1 | 5 | 4 | 9 |
| Espino | " | 2 | 5 | 7 | 12 |
| Jarilla (La) | " | 2 | 5 | 5 | 10 |
| Jorgen | " | 1 | 1 | 1 | 2 |
| Mollacana | " | 6 | 22 | 25 | 47 |
| Nipitas (Las) | " | 2 | 5 | 4 | 9 |
| Pimiento | " | 1 | 1 | 5 | 6 |
| Poseción (La) | " | 2 | 6 | 7 | 13 |
| Rodeo Santiago | " | 1 | 6 | 9 | 15 |
| Salto | " | 1 | 4 | 6 | 10 |
| Vallecito | Fd. | 1 | 6 | 4 | 10 |
| Zapallito | Cs. | 1 | 3 | 1 | 4 |
| <u>Distrito 4º: Cerrillos.-</u> | | 95 | 276 | 280 | 556 |
| Angeles (Los) | Cs. | 25 | 76 | 69 | 145 |
| Antonio Malebrán | Fd. | 1 | 2 | 3 | 5 |
| Cerrillos de Rapel | " | 49 | 118 | 135 | 253 |
| Higueras | " | 20 | 80 | 73 | 153 |
| <u>Distrito 5º: Rapel.-</u> | | 215 | 581 | 645 | 1.226 |
| Barrancones | Cs. | 18 | 42 | 67 | 109 |
| Cabrería | Fd. | 8 | 13 | 10 | 23 |
| Carrizal | " | 9 | 26 | 32 | 58 |
| Clonquis (Los) | Cs. | 30 | 84 | 86 | 170 |
| Lagos (Los) | " | 4 | 14 | 7 | 21 |
| Manzano (El) | Fd. | 2 | 10 | 9 | 19 |
| Funta Blanca | Cs. | 16 | 39 | 37 | 76 |
| Quemada (La) | " | 1 | 5 | 2 | 7 |
| Rapel | Al. | 97 | 240 | 285 | 525 |
| Tomé (El) | Fd. | 13 | 50 | 54 | 104 |
| Varillar Alto | " | 2 | 4 | 6 | 10 |
| Varillar Bajo | " | 15 | 54 | 50 | 104 |
| <u>Distrito 6º: Las Mollacas.-</u> | | 485 | 1.872 | 1.120 | 2.992 |
| Central "Los Molles" | L. | 24 | 64 | 33 | 97 |
| Central "Los Molles" | Cp. | 205 | 693 | 374 | 1.067 |
| Molles (Los) | " | 95 | 642 | 227 | 869 |

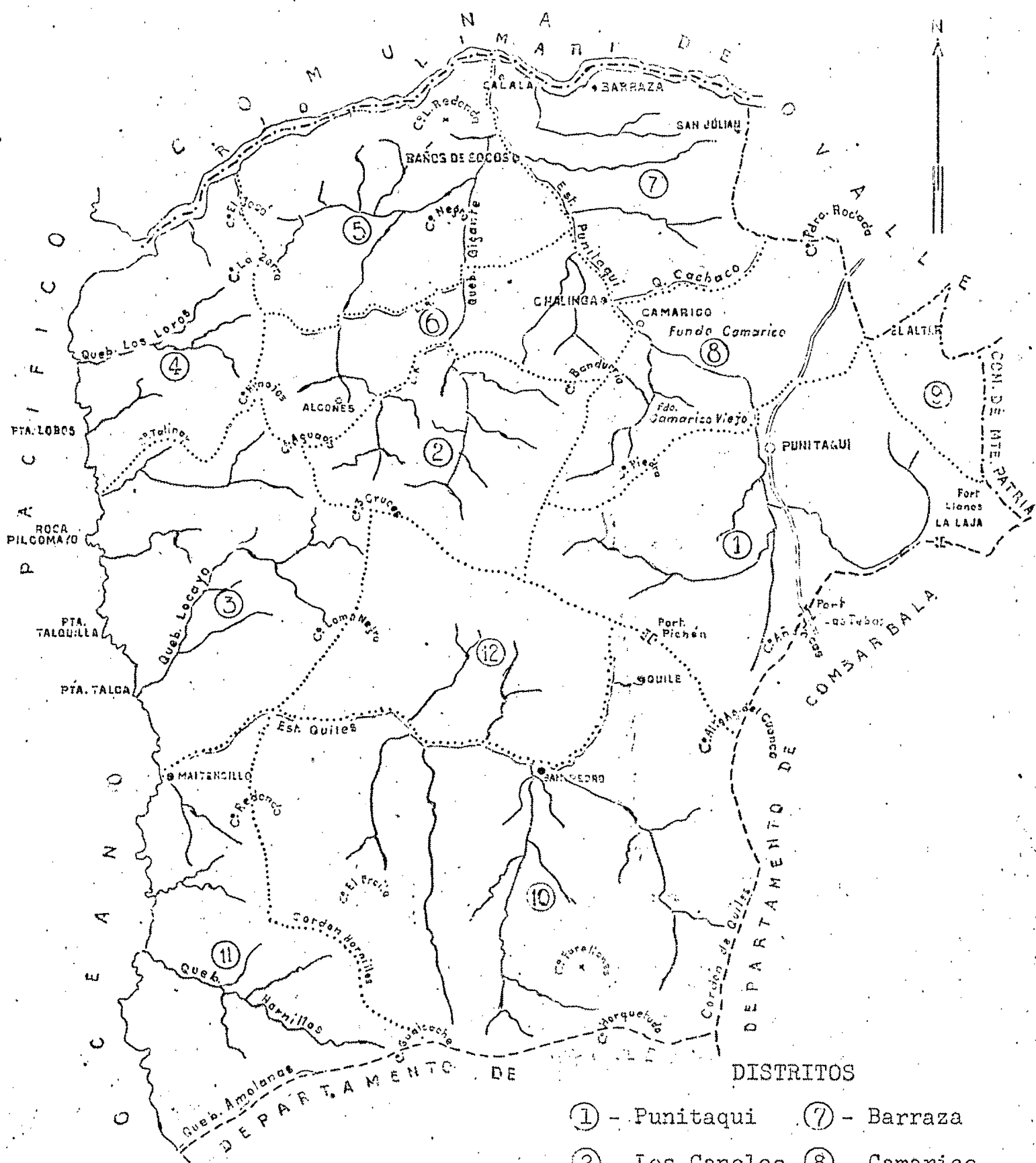
| Distritos y Localidades | Cate goría | N° de Vivien das. | Número de Habitantes | | |
|---------------------------------------|---------------|-------------------------|----------------------|---------|-------|
| | | | Hombres | Mujeres | TOTAL |
| <u>Distr. 6°: Las Mollacas. (Cont</u> | | | | | |
| Molles (Los) | Fd. | 46 | 175 | 160 | 335 |
| Mollacas (Las) | Al. | 70 | 168 | 188 | 356 |
| Valdivia | Fd. | 45 | 130 | 138 | 268 |
| <u>Distrito 7°: El Maqui.-</u> | | 145 | 367 | 411 | 778 |
| Cuestecita | Fd. | 8 | 36 | 31 | 67 |
| Duraznito (El) | " | 3 | 5 | 7 | 12 |
| Macal (El) | Cs. | 1 | 1 | 2 | 3 |
| Maitén (El) | " | 39 | 106 | 88 | 194 |
| Maqui (El) | Al. | 70 | 153 | 214 | 367 |
| Mollacas (Las) | Fd. | 1 | 1 | 2 | 3 |
| Mollaquitas (Las) | Cs. | 1 | 1 | 2 | 3 |
| Quebrada Honda | " | 10 | 27 | 33 | 60 |
| Rapelcillo | Fd. | 1 | 5 | 6 | 11 |
| San Miguel | Mr. | 5 | 13 | 13 | 26 |
| Sasso | Fd. | 3 | 15 | 9 | 24 |
| Sasso | Mr. | 1 | 2 | 2 | 4 |
| Tranca Morada | Fd. | 2 | 2 | 2 | 4 |
| <u>Distrito 8°: Pedregal.-</u> | | 166 | 426 | 470 | 896 |
| Agua Amarilla | Fd. | 10 | 31 | 28 | 59 |
| Bandurrias (Las) | Cs. | 4 | 17 | 16 | 33 |
| Carpas (Las) | " | 4 | 15 | 22 | 37 |
| Chacay | " | 1 | 5 | 7 | 12 |
| Minilla | Fd. | 3 | 6 | 8 | 14 |
| Mostacilla | " | 15 | 34 | 32 | 66 |
| Mostazal | " | 5 | 15 | 22 | 37 |
| Ortiga | " | 8 | 27 | 20 | 47 |
| Pampa Grande | Cs. | 14 | 26 | 20 | 46 |
| Pampa Grande | Fd. | 12 | 34 | 39 | 73 |
| Pedregal | Al. | 48 | 112 | 150 | 262 |
| Quebrada Seca | Fd. | 9 | 28 | 23 | 51 |
| Quemada (La) | Cs. | 4 | 13 | 11 | 24 |
| Ramadilla | Fd. | 13 | 37 | 33 | 70 |
| Tranquita | Cs. | 16 | 26 | 39 | 65 |
| <u>Distrito 9°: Las Ramadas.-</u> | | 96 | 330 | 346 | 676 |
| Cuesta de Piedras | Cs. | 2 | 9 | 16 | 25 |
| Empedrado | " | 7 | 15 | 10 | 25 |
| Espinitos (Los) | " | 2 | 3 | 5 | 8 |
| Junquillar | " | 1 | 1 | 1 | 2 |
| Maqui (El) | " | 10 | 36 | 47 | 83 |
| Oscura (La) | " | 2 | 14 | 8 | 22 |
| Pangue | " | 2 | 3 | 4 | 7 |
| Pejerreyes | " | 12 | 31 | 47 | 78 |

| Distritos y Localidades | Cate goría | N° de Vivien das.- | Número de Habitantes | | |
|---------------------------------------|---------------|--------------------------|----------------------|---------|-------|
| | | | Hombres | Mujeres | TOTAL |
| <u>Distr. 9°: Las Ramadas.-(Cont)</u> | | | | | |
| Quebrada del Agua | Cs. | 10 | 34 | 51 | 85 |
| Quiñe (El) | " | 1 | 1 | 2 | 3 |
| Ramadas (Las) | " | 14 | 60 | 50 | 110 |
| Toro (El) | " | 5 | 9 | 14 | 23 |
| Tulahuén Oriente | Fd. | 21 | 76 | 65 | 141 |
| Tulahuén Oriente | Cs. | 6 | 23 | 26 | 49 |
| Tulahuén Oriente | Cp. | 1 | 15 | - | 15 |
| <u>Distrito 10°: Tulahuén.-</u> | | 319 | 801 | 925 | 1.726 |
| Arenilla (La) | Cs. | 33 | 66 | 91 | 157 |
| Cisterna (La) | " | 32 | 73 | 96 | 169 |
| Cuyano (El) | " | 40 | 69 | 95 | 164 |
| Galenas (Las) | Mr. | 8 | 47 | 18 | 65 |
| Infiernillo | Cs. | 25 | 43 | 68 | 111 |
| Macano | " | 21 | 53 | 67 | 120 |
| Macano Alto | " | 19 | 79 | 65 | 144 |
| Peral (El) | " | 35 | 102 | 90 | 192 |
| Petorca | Fd. | 3 | 8 | 10 | 18 |
| Tarján | Cs. | 26 | 87 | 108 | 195 |
| Tulahuén | Al. | 62 | 131 | 161 | 292 |
| Tulahuén Poniente | Cs. | 15 | 43 | 56 | 99 |
| <u>Distrito 11°: Caren.-</u> | | 294 | 630 | 771 | 1.401 |
| Barranco (El) | Cs. | 8 | 19 | 19 | 38 |
| Carén | Al. | 59 | 79 | 157 | 236 |
| Chaguaral | Cs. | 28 | 66 | 67 | 133 |
| Chañaral de Carén | Al. | 70 | 149 | 189 | 338 |
| Chañaral de Carén | Fd. | 32 | 32 | 34 | 66 |
| Lomita (La) | Cs. | 21 | 37 | 56 | 93 |
| Palermo | " | 14 | 19 | 27 | 46 |
| Fulpica | Al. | 41 | 106 | 104 | 210 |
| Quebrada Las Mollacas | Cs. | 12 | 34 | 37 | 71 |
| Trancas (Las) | Fd. | 1 | 9 | 2 | 11 |
| Vado Hondo | Cs. | 28 | 80 | 79 | 159 |
| <u>Distrito 12°: Colliguay.-</u> | | 111 | 267 | 279 | 546 |
| Bella Vista | Cs. | 4 | 7 | 6 | 13 |
| Bella Vista | Fd. | 4 | 16 | 11 | 27 |
| Campamento Minero | Cs. | 5 | 18 | 13 | 31 |
| Carén | Fd. | 29 | 81 | 80 | 161 |
| Colliguay | Cs. | 1 | - | 2 | 2 |
| Colliguay Bajo | " | 35 | 69 | 77 | 146 |
| Mundo Nuevo | " | 3 | 4 | 3 | 7 |
| Puerto (El) | " | 30 | 72 | 87 | 159 |

| Distritos y Localidades | Cate gorías | N° de Vivien das.- | Número de Habitantes | | |
|----------------------------------|----------------|--------------------------|----------------------|---------|-------|
| | | | Hombres | Mujeres | TOTAL |
| <u>Distrito 13°: Semita.-</u> | | 61 | 184 | 191 | 375 |
| Ballena | Mr. | 1 | 6 | - | 6 |
| Bella Vista | Fd. | 1 | 5 | 4 | 9 |
| Cuyuncaví | Cs. | 11 | 29 | 41 | 70 |
| Peñón (El) | " | 22 | 74 | 92 | 166 |
| Semita | " | 22 | 56 | 42 | 98 |
| Semita | Fd. | 1 | 2 | 3 | 5 |
| Semita | Mr. | 3 | 12 | 9 | 21 |
| <u>Distrito 14°: Chilecito.-</u> | | 130 | 297 | 335 | 632 |
| Coipo | Cs. | 25 | 58 | 53 | 111 |
| Chilecito | Al. | 91 | 201 | 237 | 438 |
| Choapa | Cs. | 11 | 32 | 38 | 70 |
| Greda (La) | " | 3 | 6 | 7 | 13 |
| <u>Distrito 15°: Mialqui.-</u> | | 80 | 207 | 238 | 445 |
| Carretones | Fd. | 7 | 17 | 24 | 41 |
| Casuto | Cs. | 2 | 5 | 5 | 10 |
| Mialqui | Mj. | 5 | 10 | 14 | 24 |
| Mialqui | Al. | 55 | 145 | 170 | 315 |
| Panguecillo | Cs. | 9 | 25 | 21 | 46 |
| Panguecillo | Fd. | 2 | 5 | 4 | 9 |
| <u>Distrito 16°: Huana.-</u> | | 97 | 266 | 314 | 580 |
| Chirrinche | Cs. | 4 | 17 | 9 | 26 |
| Huana | Al. | 58 | 142 | 191 | 333 |
| Huana | Fd. | 17 | 40 | 50 | 90 |
| Punta de Huana | " | 2 | 7 | 9 | 16 |
| San Benito | Prc. | 2 | 7 | 3 | 10 |
| Tejas (Las) | Cs. | 14 | 53 | 52 | 105 |
| <u>Distrito 17°: El Palqui.-</u> | | 353 | 961 | 1.034 | 1.995 |
| Algarrobo (El) | HJ. | 1 | 2 | 5 | 7 |
| Bajo (El) | Fd. | 4 | 12 | 13 | 25 |
| Cauchil | Cp. | 2 | 6 | 6 | 12 |
| Chañaral Bajo | Fd. | 55 | 166 | 164 | 330 |
| Encanto (El) | Cs. | 22 | 64 | 91 | 155 |
| Higuera | " | 42 | 92 | 110 | 202 |
| Ossandón | Fd. | 3 | 6 | 7 | 13 |
| Palos Quemados | Al. | 8 | 24 | 23 | 47 |
| Palqui (El) | " | 158 | 376 | 421 | 797 |
| Peñón (El) | Fd. | 9 | 30 | 34 | 64 |
| Puente Plomo | " | 4 | 18 | 20 | 38 |
| Represa (La) | " | 11 | 33 | 29 | 62 |
| San Antonio | " | 7 | 31 | 22 | 53 |

| Distritos y Localidades | Cate goría | N° de Vivien das.- | Número de Habitantes | | |
|--|---------------|--------------------------|----------------------|---------|--------|
| | | | Hombres | Mujeres | TOTAL |
| <u>Distr. 17°: El Paloui.- (Cont.)</u> | | | | | |
| Santa Eulalia | Fd. | 1 | 7 | 2 | 9 |
| Santa Julia | " | 14 | 31 | 26 | 57 |
| Santa Rosa | " | 11 | 33 | 31 | 64 |
| Tomé Bajo | Al. | 11 | 30 | 30 | 60 |
| <u>Distrito 18°: Huatulame.-</u> | | 220 | 486 | 581 | 1.067 |
| Agua Fria | Cs. | 10 | 17 | 27 | 44 |
| Huatulame | Al. | 125 | 253 | 323 | 576 |
| Jara Potrerillo | Cs. | 23 | 61 | 60 | 121 |
| Potrero (El) | " | 3 | 4 | 5 | 9 |
| Tomé Alto | Al. | 56 | 147 | 158 | 305 |
| Tunguaico | Fd. | 3 | 4 | 8 | 12 |
| <u>Distrito 19°: Huanillas.-</u> | | 62 | 199 | 203 | 402 |
| Campamento Paloma | Cs. | 14 | 17 | 15 | 32 |
| Huanillas | Fd. | 35 | 125 | 128 | 253 |
| Rinconada de Huanillas | " | 13 | 57 | 60 | 117 |
| <u>Distrito 20°: Mal Paso.-</u> | | 53 | 156 | 138 | 294 |
| Mal Paso | Fd. | 27 | 101 | 85 | 186 |
| Fuentes (Los) | Cs. | 26 | 55 | 53 | 108 |
| Total de la comuna..... | | 3.470 | 9.587 | 9.641 | 19.228 |


COMUNA SUBDELEGACION DE PUNITAQUI



LEYENDA

- Limite Departamental
- * Comunal
- * Distrito

- | | |
|-----------------|-------------------------|
| ① - Punitaqui | ⑦ - Barraza |
| ② - Los Canelos | ⑧ - Camarico |
| ③ - Peña Blanca | ⑨ - El Altar |
| ④ - Los Loros | ⑩ - S.P. de Qui- les |
| ⑤ - Soco | ⑪ - Hornillo |
| ⑥ - Chalinga | ⑫ - Parral |



-. COMUNA SUBDELEGACION PUNITAQUI. -

Sus límites son:

Al Norte, el río Limarí, desde su desembocadura en el Océano Pacífico hasta el lindero entre las comunidades de La Chimba y San Julián.

Al Este, la línea de linderos que separa la comunidad de La Chimba y la estancia Infiernillo por una parte; de la comunidad de San Julián y los fundos de Camarico, por la otra, desde el río Limarí hasta el cerro Piedra Rodada; la línea de cumbres que limita por el sur la hoya de la quebrada Infiernillo, desde el cerro Piedra Rodada hasta el lindero entre la estancia Infiernillo y la comunidad del Altar; el lindero entre la estancia Infiernillo y la comunidad del Altar, desde la línea de cumbres que limita por el sur la hoya de la quebrada Infiernillo hasta la línea de cumbres que separa las hoyas de las quebradas Infiernillo y Potrerillos; la línea divisoria de aguas entre las quebradas Infiernillo y Potrerillos, desde el lindero entre la estancia Potrerillos y la comunidad del Altar hasta la línea de cumbres que limita por el poniente la hoya del río Cogotí; la línea de cumbres que limita por el poniente la hoya del río Cogotí, desde la línea divisoria de aguas entre la quebrada Infiernillo y la quebrada Potrerillos hasta el portezuelo de los Llanos de La Laja; la quebrada de La Bellaca, desde su origen en el portezuelo de los Llanos de La Laja hasta la desembocadura de la quebrada de Las Cachañitas; la quebrada de Las Cachañitas, desde la desembocadura de la quebrada de La Bellaca hasta su origen en el portezuelo de Las Cachañitas; la línea de cumbres, desde el portezuelo de Las Cachañitas hasta la punta de Los Bollenes sobre la quebrada de Los Bollenes; la quebrada de Los Bollenes, desde la punta de Los Bollenes hasta su desembocadura en la quebrada del Salto; la quebrada del Salto, desde la desembocadura de la quebrada de Los Bollenes hasta la puntilla del Trueno; la línea de cumbres, desde la puntilla del Trueno hasta el Alto Culén, pasando por el portezuelo de Los Tebos, el cerro de Las Añañucas y la puntilla de Piedra Blanca; la línea de cumbres, desde el Alto Culén hasta la puntilla de Piedra o Cuchilla Larga sobre el estero Punitaqui, pasando por el cerro de La Carachenta, el portezuelo Hondo y por el cerro de Punta Alta de la Cueva del León, y la línea de cumbres, desde la puntilla de La Piedra o Cuchilla Larga sobre el estero Punitaqui hasta la línea de cumbres que limita por el norte la hoya del río Choapa pasando por el cerro Alto del Agua del Guanaco y por el cordón de los cerros de Quiles.

Al Sur, la línea de cumbres que limita por el norte la hoya del río Choapa, desde el cordón de cerros de Quiles hasta el cerro Gualcache; la línea de cumbres, desde el cerro Gualcache hasta el origen de la quebrada de Amolanas, y la quebrada de Amolanas, desde su origen hasta su desembocadura en el Océano Pacífico.

Al Oeste, el Océano Pacífico, desde la desembocadura de la quebrada de Amolanas hasta la desembocadura del río Limarí.

La comuna subdelegación de Punitaqui se divide en 12 distritos a saber: 1°: Punitaqui, 2°: Los Canelos, 3°: Peña Blanca, 4°: Los Loros, 5°: Soco, 6°: Chalinga, 7°: Barraza, 8°: Camarico, 9°: El Altar, 10°: San Pedro de Quiles, 11°: Hornillas, y 12°: Parral.

- .COMUNA SUBDELEGACION PUNITAQUI.-

| Distritos y Localidades | Cate- goría | Nº de Vivien das | Número de Habitantes | | |
|-----------------------------------|----------------|------------------------|----------------------|---------|-------|
| | | | Hombres | Mujeres | TOTAL |
| <u>Distrito 1º: Punitaqui.-</u> | | 1.192 | 2.992 | 3.177 | 6.169 |
| Agua de Talca | Cs. | 3 | 4 | 9 | 13 |
| Agua de Piedra | " | 16 | 48 | 41 | 89 |
| Ajial (El) | " | 3 | 9 | 13 | 22 |
| Arrayán | " | 8 | 17 | 22 | 39 |
| Colorados (Los) | " | 2 | 5 | 8 | 13 |
| Corrales (Los) | Al. | 38 | 131 | 133 | 264 |
| Culén (El) | Cs. | 4 | 10 | 9 | 19 |
| Chapicillo | " | 4 | 12 | 12 | 24 |
| Churquiaco | " | 4 | 16 | 14 | 30 |
| Delirio | Mr. | 62 | 183 | 138 | 321 |
| Divisadero (El) | Al. | 49 | 127 | 138 | 265 |
| Farellón | Mr. | 2 | 5 | 5 | 10 |
| Higuera (La) | Al. | 79 | 222 | 207 | 429 |
| Higueral (El) | Cs. | 21 | 42 | 61 | 103 |
| Higuerillas (Las) | " | 5 | 14 | 13 | 27 |
| Hoyada (La) | " | 16 | 27 | 43 | 70 |
| Huanaca (La) | " | 10 | 22 | 28 | 50 |
| Lucha (La) | " | 10 | 23 | 24 | 47 |
| Llanito (El) | " | 21 | 57 | 56 | 113 |
| Lluvias (Las) | Fd. | 5 | 16 | 5 | 21 |
| Maitenes (Los) | Cs. | 1 | 3 | 4 | 7 |
| Maitencillo | " | 6 | 16 | 11 | 27 |
| Mantos (Los) | Mr. | 235 | 653 | 641 | 1.294 |
| Naranjos (Los) | Cs. | 5 | 12 | 15 | 27 |
| Ñipas (Las) | " | 12 | 20 | 34 | 54 |
| Pechén | " | 1 | 2 | 4 | 6 |
| Perdices (Las) | " | 5 | 8 | 12 | 20 |
| Pidén (El) | " | 14 | 44 | 36 | 80 |
| Piedras Blancas (Las) | " | 1 | 2 | 2 | 4 |
| Piedra del Banco (La) | " | 2 | 9 | 6 | 15 |
| Placilla (La) | " | 17 | 28 | 55 | 83 |
| Pozos (Los) | " | 1 | 4 | 5 | 9 |
| Pueblo Nuevo | Ald. | 138 | 305 | 331 | 636 |
| Punitaqui | Pb. | 287 | 615 | 752 | 1.367 |
| Quebrada El Peral | Cs. | 12 | 34 | 38 | 72 |
| Ramadas (Las) | " | 19 | 28 | 27 | 55 |
| Ranchos (Los) | " | 6 | 9 | 18 | 27 |
| Toro (El) | " | 45 | 87 | 90 | 177 |
| Toro (El) | Fd. | 3 | 7 | 8 | 15 |
| Viña Vieja | Al. | 51 | 116 | 109 | 225 |
| <u>Distrito 2º: Los Canelos.-</u> | | 163 | 404 | 496 | 900 |
| Alba | Mr. | 1 | 3 | 2 | 5 |
| Canelos (Los) | Cs. | 37 | 82 | 109 | 191 |
| Cerro Blanco | " | 14 | 41 | 33 | 74 |
| Damas (Las) | " | 17 | 35 | 47 | 82 |
| Lumi-Lumi | " | 3 | 4 | 10 | 14 |

| Distritos y Localidades | Cate- goria | Nº de Vivien- das | Número de Habitantes | | |
|--------------------------------------|----------------|-------------------------|----------------------|---------|-------|
| | | | Hombres | Mujeres | TOTAL |
| <u>Distr. 2º: Los Canelos (Cont)</u> | | | | | |
| Mar-ay (El) | Cs. | 1 | 1 | 5 | 6 |
| Mina Bellavista | " | 1 | 1 | 1 | 2 |
| Pejerreyes | Fd. | 5 | 15 | 19 | 34 |
| Pozos (Los) | Cs. | 6 | 18 | 18 | 36 |
| Quebrada de Los Negros | " | 15 | 36 | 39 | 75 |
| Ramadas (Las) | " | 16 | 43 | 61 | 104 |
| Tebo (Los) | " | 9 | 22 | 32 | 54 |
| Totoralillo | " | 10 | 20 | 26 | 46 |
| Trigos (Los) | " | 21 | 58 | 69 | 127 |
| Zorrilla | " | 7 | 25 | 25 | 50 |
| <u>Distrito 3º: Peña Blanca.-</u> | | 192 | 533 | 497 | 1.030 |
| Aguada | Fd. | 3 | 12 | 10 | 22 |
| Alcones | Cs. | 18 | 42 | 47 | 89 |
| Arrayancito | Fd. | 4 | 17 | 10 | 27 |
| Cebada (La) | " | 49 | 129 | 142 | 271 |
| Peña Blanca | Al. | 53 | 126 | 147 | 273 |
| Peña Blanca | Fd. | 19 | 47 | 54 | 101 |
| Talca | Mr. | 20 | 54 | 55 | 109 |
| Talca | Fd. | 19 | 83 | 22 | 105 |
| Talinay Alto | " | 7 | 23 | 10 | 33 |
| <u>Distrito 4º: Los Loros.-</u> | | 19 | 58 | 49 | 107 |
| Loros (Los) | Fd. | 8 | 28 | 22 | 50 |
| Talinay Bajo | " | 6 | 12 | 11 | 23 |
| Vallecito | " | 5 | 18 | 16 | 34 |
| <u>Distrito 5º: Socos.-</u> | | 115 | 485 | 351 | 836 |
| Alcones Bajos | Cp. | 14 | 188 | 30 | 218 |
| Alcones Bajos | Al. | 32 | 105 | 129 | 234 |
| Soco | " | 54 | 159 | 152 | 311 |
| Soco | Cp. | 8 | 12 | 18 | 30 |
| Vallecito | Fd. | 7 | 21 | 22 | 43 |
| <u>Distrito 6º: Chalinga.-</u> | | 213 | 557 | 640 | 1.197 |
| Alcones Altos | Cs. | 31 | 77 | 108 | 185 |
| Calera (La) | Al. | 38 | 109 | 104 | 213 |
| Camarico de Chalinga | Cs. | 23 | 68 | 69 | 137 |
| Chalinga | Al. | 45 | 95 | 126 | 221 |
| Lutuguasi | Cs. | 18 | 48 | 56 | 104 |
| Rincón de Calera | " | 29 | 92 | 92 | 184 |
| Torcazas (Las) | " | 29 | 68 | 85 | 153 |

| Distritos y Localidades | Cate goría | Nº de Vivien das | Número de Habitantes | | |
|--------------------------------|---------------|------------------------|----------------------|---------|-------|
| | | | Hombres | Mujeres | TOTAL |
| <u>Distrito 7º: Barraza.-</u> | | 497 | 1.334 | 1.334 | 2.668 |
| Barraza | Al. | 131 | 328 | 338 | 666 |
| Caballo Muerto | Cs. | 20 | 52 | 44 | 96 |
| Durazno (El) | " | 27 | 72 | 78 | 150 |
| Espinal (El) | " | 15 | 49 | 47 | 96 |
| Lechuzas (Las) | " | 1 | 4 | 4 | 8 |
| Peñas (Las) | Fd. | 47 | 160 | 154 | 314 |
| Salala | Al. | 52 | 134 | 148 | 282 |
| San Julián | " | 119 | 282 | 282 | 564 |
| Serón | Cs. | 11 | 33 | 26 | 59 |
| Taboli | Al. | 74 | 220 | 213 | 433 |
| <u>Distrito 8º: Camarico.-</u> | | 280 | 836 | 867 | 1.703 |
| Acacios (Los) | Fd. | 10 | 20 | 24 | 44 |
| Batuco | " | 14 | 35 | 32 | 67 |
| Camarico Viejo | " | 29 | 118 | 104 | 222 |
| Ceres | " | 6 | 20 | 31 | 51 |
| Delirio (El) | " | 16 | 43 | 50 | 93 |
| Escorza | Cs. | 11 | 25 | 33 | 58 |
| Finca (La) | Fd. | 9 | 24 | 23 | 47 |
| Garzas (Las) | " | 3 | 7 | 11 | 18 |
| Granero | " | 4 | 16 | 11 | 27 |
| Granja (La) | " | 23 | 86 | 79 | 165 |
| Lirios (Los) | " | 5 | 7 | 6 | 13 |
| Majadas (Las) | " | 34 | 103 | 120 | 223 |
| Media Hijuela | " | 4 | 8 | 8 | 16 |
| Nogales (Los) | " | 19 | 57 | 48 | 105 |
| Pircas (Las) | " | 16 | 41 | 49 | 90 |
| Porvenir | " | 2 | 6 | 4 | 10 |
| Queltegues (Los) | " | 6 | 32 | 23 | 55 |
| Ramadas | " | 3 | 8 | 12 | 20 |
| Rinconada | Al. | 60 | 161 | 184 | 345 |
| Rosas (Las) | Fd. | 6 | 19 | 15 | 34 |
| <u>Distrito 9º: El Altar.-</u> | | 93 | 276 | 277 | 553 |
| Altar Alto | Cs. | 14 | 56 | 40 | 96 |
| Altar Bajo | " | 22 | 49 | 51 | 100 |
| Alto del Litre | " | 1 | 4 | 5 | 9 |
| Barros (Los) | " | 6 | 15 | 22 | 37 |
| Cruces (Las) | " | 20 | 64 | 54 | 118 |
| Damazcos (Los) | " | 2 | 6 | 5 | 11 |
| Durazno (El) | " | 13 | 30 | 31 | 61 |
| Infiernillo | " | 4 | 7 | 11 | 18 |
| Quebrada Vergara | " | 10 | 29 | 38 | 67 |
| Romero (El) | " | 6 | 16 | 20 | 36 |

| Distritos y Localidades | Cate goría | N° de Vivien das | Número de Habitantes | | |
|--|---------------|------------------------|----------------------|---------|--------|
| | | | Hombres | Mujeres | TOTAL |
| <u>Distr. 10°: San Pedro de Quiles.-</u> | | 114 | 410 | 417 | 827 |
| Bellavista | Fd. | 24 | 97 | 86 | 183 |
| San Pedro de Quiles | " | 58 | 192 | 217 | 409 |
| Tunas (Las) | " | 32 | 121 | 114 | 235 |
| <u>Distrito 11°: Hornillas.-</u> | | 183 | 715 | 518 | 1.233 |
| Algarrobo | Fd. | 44 | 120 | 130 | 250 |
| Amolana | " | 11 | 37 | 33 | 70 |
| Camarico | " | 7 | 33 | 41 | 74 |
| Carretera Panamericana | Cp. | 3 | 193 | - | 193 |
| Gorgonia | Fd. | 11 | 25 | 18 | 43 |
| Hornillos | Cs. | 51 | 141 | 118 | 259 |
| Majadas (Las) | Fd. | 13 | 27 | 36 | 63 |
| Monte Redondo | " | 1 | 5 | 3 | 8 |
| Quebrada Julio | " | 8 | 37 | 30 | 67 |
| Teniente | " | 1 | 4 | 3 | 7 |
| Tranquilla | " | 22 | 70 | 72 | 142 |
| Viaducto Amolana | Cp. | 11 | 23 | 34 | 57 |
| <u>Distrito 12°: El Parral.-</u> | | 86 | 326 | 347 | 673 |
| Ajial (El) | Fd. | 37 | 163 | 149 | 312 |
| Maitencillo | " | 6 | 16 | 21 | 37 |
| Parral (El) | " | 43 | 147 | 177 | 324 |
| Total de la comuna..... | | 3.152 | 8.926 | 8.970 | 17.896 |

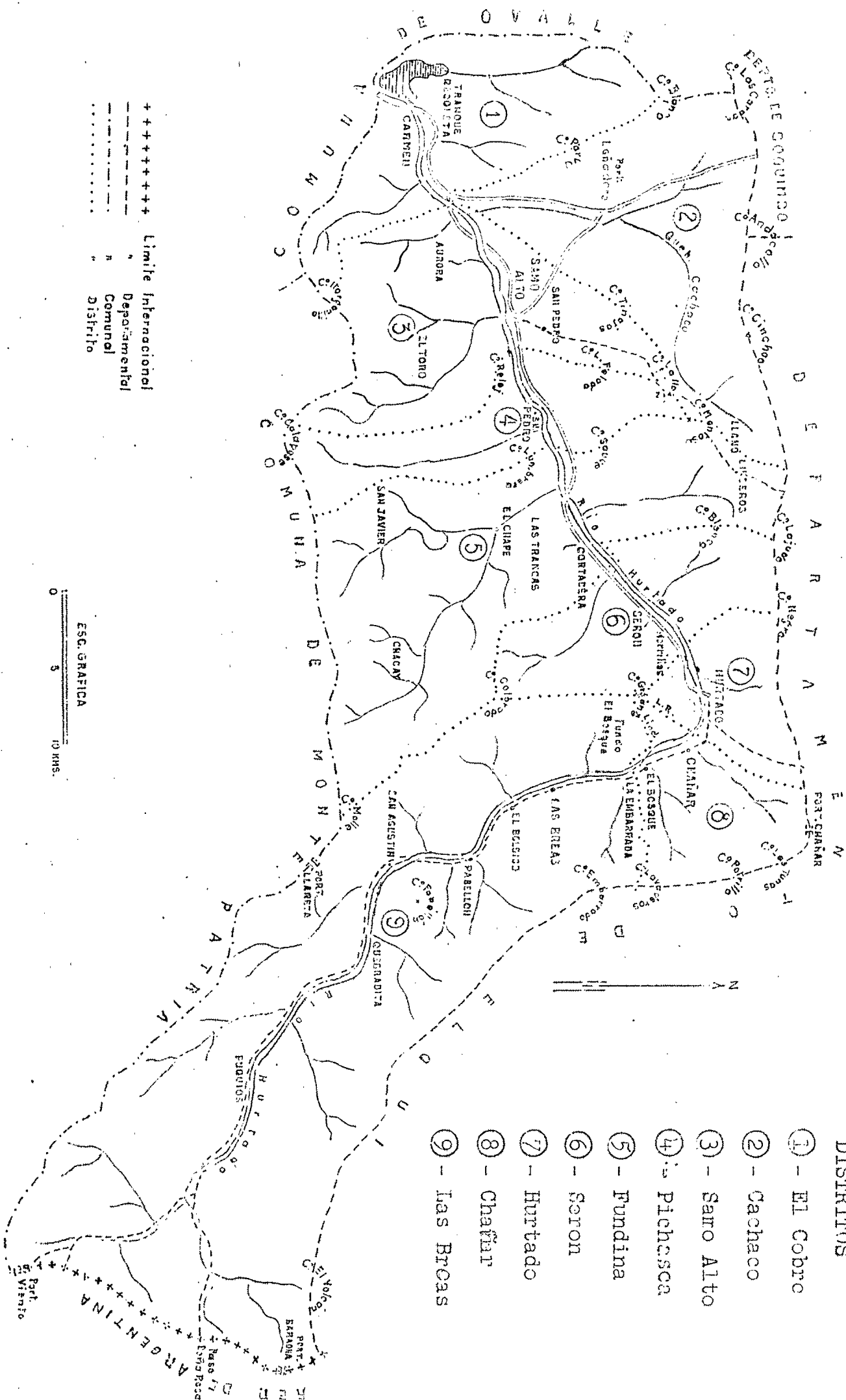
COMUNA SUBDELEGACION DE SAMO ALTO

DISTRITOS

- ① - El Cobre
- ② - Cachaco
- ③ - Saro Alto
- ④ - Pichasca
- ⑤ - Fundina
- ⑥ - Seron
- ⑦ - Hurtado
- ⑧ - Chayán
- ⑨ - Las Brocas

+++++ Limite Internacional
 --- Departamental
 - - - - - Comunal
 Distrito

ESCALA GRAFICA
 0 5 10 KMS.



- .COMUNA SUBDELEGACION SAMO ALTO. -

Sus límites son:

Al Norte, el cordón de los cerros de Las Cardas, y la línea de cumbres que limita por el sur la hoya del rio Elqui, desde el cerro Blanco hasta la frontera argentina.

Al Este, la frontera argentina, desde la línea de cumbres que limita por el sur la hoya del rio Elqui hasta la línea de cumbres que limita por el sur la hoya del rio Hurtado.

Al Sur, la línea de cumbres que limita por el sur la hoya del rio Hurtado, desde la frontera argentina hasta el cerro La Bruja, pasando por los cerros Llareta, Molle, Pedrudo y Calaposo.

Al Oeste, la línea divisoria secundaria de aguas que limita por el sur y poniente la hoya del tranque Recoleta, desde el cerro La Bruja hasta el cordón de cerros de Las Cardas.

La comuna subdelegación de Samo Alto, se divide en 9 distritos, a saber:

1° : El Cobre, 2° : Cachaco, 3° : Samo Alto, 4° : Pichasca, 5° : Fundina, 6° : Serón, 7° : Hurtado, 8° : Chañar, y 9° : Las Breas.

- COMUNA SUBDELEGACION SAMO ALTO. -

| Distritos y Localidades | Categoría | N° de Vivien das.- | Número de Habitantes | | |
|--------------------------------|-----------|--------------------|----------------------|---------|-------|
| | | | Hombres | Mujeres | TOTAL |
| <u>Distrito 1°: El Cobre.-</u> | | 151 | 395 | 409 | 804 |
| Almendro (El) | Cs. | 1 | 1 | 4 | 5 |
| Ampolás (Las) | " | 1 | 4 | 5 | 9 |
| Azogue | " | 2 | 7 | 7 | 14 |
| Barranco (El) | " | 1 | - | 2 | 2 |
| Bella Vista | " | 1 | 1 | 4 | 5 |
| Blas | " | 3 | 4 | 5 | 9 |
| Buenos Aires | " | 2 | 7 | 7 | 14 |
| Caldera (La) | " | 18 | 41 | 56 | 97 |
| Cardita (La) | " | 1 | 4 | 1 | 5 |
| Carmen Bajo | " | 8 | 38 | 16 | 54 |
| Casas Viejas | " | 4 | 13 | 10 | 23 |
| Cobre (El) | " | 15 | 43 | 53 | 96 |
| Corrales (Los) | " | 1 | 7 | 1 | 8 |
| Cuña (La) | " | 2 | 3 | 5 | 8 |
| Chupalla (La) | " | 1 | 4 | 3 | 7 |
| Dama (La) | " | 1 | 5 | 1 | 6 |
| Higuerilla | " | 1 | 1 | 2 | 3 |
| Maitenes Altos | " | 1 | 1 | 2 | 3 |
| Majada Blanca | " | 1 | 1 | 4 | 5 |
| Maria de Los Santos | " | 1 | 1 | 1 | 2 |
| Mollaca | " | 1 | 3 | 3 | 6 |
| Mostazas (Las) | " | 1 | 2 | 2 | 4 |
| Nipas (Las) | " | 1 | 5 | 2 | 7 |
| Nipitas | " | 1 | 1 | 3 | 4 |
| Olivillo (El) | " | 1 | 3 | 2 | 5 |
| Palos de Huzo | " | 3 | 4 | 9 | 13 |
| Pampilla (La) | " | 1 | 4 | 5 | 9 |
| Pejerreyes | " | 1 | 2 | 4 | 6 |
| Peñón (El) | " | 1 | 5 | 5 | 10 |
| Plazuelas | " | 3 | 17 | 7 | 24 |
| Porvenir (El) | " | 1 | 5 | 1 | 6 |
| Quemado (El) | " | 1 | 2 | 1 | 3 |
| Quemados (Los) | " | 1 | 4 | 3 | 7 |
| Ranchos (Los) | " | 1 | 4 | 2 | 6 |
| Rincón de la Huerta (El) | " | 2 | 3 | 4 | 7 |
| Rulo (El) | " | 2 | 3 | 6 | 9 |
| Runco (El) | " | 1 | 4 | 2 | 6 |
| Sauce (El) | " | 2 | 4 | 6 | 10 |
| Tabaqueros | " | 26 | 56 | 77 | 133 |
| Tabaquero Alto | " | 5 | 11 | 12 | 23 |
| Tabaquero Bajo | " | 19 | 41 | 41 | 82 |
| Tahinco | " | 6 | 15 | 11 | 26 |
| Trancas (Las) | " | 1 | 3 | 1 | 4 |
| Yerba Loca | " | 2 | 5 | 8 | 13 |
| Zapallos (Los) | " | 1 | 3 | 3 | 6 |

| Distritos y Localidades | Cate goría | Nº de Vivien das | Número de Habitantes | | |
|---------------------------------|---------------|------------------------|----------------------|---------|-------|
| | | | Hombres | Mujeres | TOTAL |
| <u>Distrito 2º: Cachaco.-</u> | | 195 | 645 | 482 | 1.127 |
| Agua Fría | Fd. | 4 | 18 | 14 | 32 |
| Arribanas (Las) | " | 1 | 4 | 4 | 8 |
| Corral Quemado | Mr. | 103 | 367 | 240 | 607 |
| Cuca | Cs. | 1 | 7 | - | 7 |
| Chañar | Mr. | 2 | 4 | 3 | 7 |
| Fragua (La) | " | 15 | 42 | 29 | 71 |
| Higuera (La) | " | 2 | 6 | 5 | 11 |
| Jarillas | Cs. | 35 | 85 | 112 | 197 |
| Maitencillo | Mr. | 13 | 49 | 34 | 83 |
| Romerla Bajo | Cs. | 1 | 6 | 3 | 9 |
| San Pedro | " | 1 | 9 | 4 | 13 |
| Serena | Mr. | 7 | 20 | 13 | 33 |
| Toldo (El) | Cs. | 1 | 3 | 7 | 10 |
| Toldo (El) | Fd. | 1 | 6 | 3 | 9 |
| Tranquillas | Cs. | 1 | 2 | 5 | 7 |
| Tropezón | Mr. | 7 | 17 | 6 | 23 |
| <u>Distrito 3º: Samo Alto.-</u> | | 265 | 388 | 412 | 800 |
| Carrizo | Cs. | 1 | 1 | 1 | 2 |
| Chacritas | " | 3 | 8 | 5 | 13 |
| Chavera | " | 2 | 5 | 6 | 11 |
| Chiñe (El) | " | 1 | - | 1 | 1 |
| Escoba (La) | " | 1 | 2 | 4 | 6 |
| Huampulla | " | 24 | 45 | 61 | 106 |
| Maitén | " | 3 | 3 | 7 | 10 |
| Maitenes (Los) | " | 10 | 24 | 30 | 54 |
| Manantial | " | 1 | 4 | 1 | 5 |
| Mendoza | " | 6 | 19 | 9 | 28 |
| Minillas | " | 2 | 3 | 6 | 9 |
| Paso del Agua | " | 2 | 2 | 5 | 7 |
| Peral (El) | " | 1 | 6 | 2 | 8 |
| Pichilingo | Mr. | 2 | 4 | 2 | 6 |
| Pobre (El) | Cs. | 2 | 9 | 7 | 16 |
| Pozos (Los) | " | 1 | 2 | 4 | 6 |
| Quebrada Honda | " | 1 | 1 | 2 | 3 |
| Romeros (Los) | " | 3 | 6 | 11 | 17 |
| Samo Alto Norte | Al. | 57 | 133 | 133 | 266 |
| Samo Alto Sur | Cs. | 36 | 91 | 101 | 192 |
| San Jenaro | Mr. | 2 | 10 | 2 | 12 |
| Totalalillo | Cs. | 1 | 1 | - | 1 |
| Totorita | " | 1 | 2 | 1 | 3 |
| Tres Quebradas | " | 1 | 2 | 4 | 6 |
| Vertiente | " | 1 | 5 | 7 | 12 |

| Distritos y Localidades | Categoría | Nº de Vivien- das | Número de Habitantes | | |
|--------------------------------|-----------|----------------------|----------------------|---------|-------|
| | | | Hombres | Mujeres | TOTAL |
| <u>Distrito 4º : Pichasca.</u> | | 192 | 489 | 534 | 1.023 |
| Arcones (Los) | Cs. | 1 | 7 | 3 | 10 |
| Breas (Las) | " | 2 | 8 | 7 | 15 |
| Colorado | " | 3 | 9 | 10 | 19 |
| Chilcas (Las) | " | 1 | 2 | 6 | 8 |
| Dahín | " | 1 | 5 | 1 | 6 |
| Espino (El) | " | 14 | 43 | 36 | 79 |
| Espinál | " | 20 | 60 | 42 | 102 |
| Estrechura (La) | " | 1 | 4 | 3 | 7 |
| Finca (La) | " | 1 | 4 | 2 | 6 |
| Greditas (Las) | " | 2 | 8 | 10 | 18 |
| Huerta (La) | " | 2 | 7 | 12 | 19 |
| Llano (El) | " | 1 | - | 5 | 5 |
| Mosaña | " | 2 | 7 | 7 | 14 |
| Parada de Pichilingo | " | 1 | 6 | 1 | 7 |
| Pichasca | Al. | 69 | 135 | 176 | 311 |
| Planos (Los) | Cs. | 1 | 2 | 1 | 3 |
| Poroto | " | 1 | 1 | 4 | 5 |
| Ranchos (Los) | " | 1 | 2 | 5 | 7 |
| Romero | " | 5 | 13 | 10 | 23 |
| Romeral | " | 6 | 25 | 15 | 40 |
| Salto (El) | " | 1 | 4 | 3 | 7 |
| San Pedro Norte | " | 26 | 59 | 67 | 126 |
| San Pedro Sur | " | 26 | 64 | 85 | 149 |
| Tierras Blancas | " | 1 | 3 | 5 | 8 |
| Totorita (La) | " | 1 | 4 | 4 | 8 |
| Varillar | " | 2 | 7 | 14 | 21 |
| <u>Distrito 5º : Fundina.</u> | | 128 | 288 | 349 | 637 |
| Algarrobal (El) | Cs. | 3 | 7 | 10 | 17 |
| Almendro (El) | " | 1 | 4 | 4 | 8 |
| Arrayanes (Los) | " | 1 | 5 | 3 | 8 |
| Cortadera (La) | Fd. | 21 | 47 | 54 | 101 |
| Cuesta (La) | Cs. | 1 | 3 | 9 | 12 |
| Chacay (El) | Fd. | 1 | 6 | 6 | 12 |
| Dahincitos (Los) | Hj. | 1 | 1 | 4 | 5 |
| Espino (El) | Cs. | 5 | 15 | 17 | 32 |
| Fundina | " | 33 | 66 | 83 | 149 |
| Fundina Sur | " | 17 | 35 | 28 | 63 |
| Hierro (El) | " | 1 | 6 | 6 | 12 |
| Lentejas (Las) | " | 1 | 2 | 2 | 4 |
| Llano (El) | " | 1 | 4 | 4 | 8 |
| Mal Paso | " | 32 | 55 | 94 | 149 |
| Manantiales (Los) | " | 1 | 3 | 5 | 8 |
| Minitas (Las) | " | 1 | 5 | 2 | 7 |
| Pasos de Los Burros | " | 1 | 7 | 3 | 10 |
| Romeros (Los) | " | 1 | 4 | 3 | 7 |
| Sauce (El) | " | 1 | 2 | 4 | 6 |
| Toro Muerto (El) | " | 1 | 5 | 3 | 8 |

Comuna Samo Alto
(Continuación)

4

| Distritos y Localidades | Categoría | Nº de Vivien- das.- | Número de Habitantes | | |
|--------------------------------------|-----------|------------------------|----------------------|---------|-------|
| | | | Hombres | Mujeres | TOTAL |
| <u>Distr. 5º: Fundina.- (Contín)</u> | | | | | |
| Tranca de Bruna | Cs. | 2 | 4 | 5 | 9 |
| Vegas (Las) | " | 1 | 2 | - | 2 |
| <u>Distrito 6º: Seron.-</u> | | 149 | 339 | 384 | 723 |
| Carrizal | Cs. | 4 | 9 | 15 | 24 |
| Colorado (El) | " | 3 | 10 | 17 | 27 |
| Laguna (La) | " | 3 | 9 | 13 | 22 |
| Leones (Los) | " | 3 | 5 | 6 | 11 |
| Maitenes (Los) | " | 11 | 27 | 41 | 68 |
| Morrillos | Fd. | 2 | 6 | 8 | 14 |
| Morrillo Pajo | Cs. | 23 | 51 | 57 | 108 |
| Piedras Blancas | " | 5 | 14 | 18 | 32 |
| Fueblo Múndido | " | 3 | 9 | 12 | 21 |
| Romero (El) | " | 1 | 2 | 1 | 3 |
| Romeritos (Los) | " | 1 | 3 | 2 | 5 |
| Serón | Al. | 66 | 113 | 138 | 251 |
| Serón | Fd. | 3 | 9 | 4 | 13 |
| Serón Norte | Cs. | 9 | 24 | 27 | 51 |
| Trancas (Las) | " | 1 | 9 | 2 | 11 |
| Trinidad | Mr. | 1 | 10 | - | 10 |
| Vado de Morrillos. | Cs. | 10 | 29 | 23 | 52 |
| <u>Distrito 7º: Hurtado.-</u> | | 75 | 159 | 159 | 318 |
| Huapi (Los) | Cs. | 7 | 26 | 23 | 49 |
| Hurtado | " | 47 | 87 | 87 | 174 |
| Milagro (El) | Fd. | 4 | 12 | 18 | 30 |
| Quebrada Atajo | Cs. | 4 | 10 | 14 | 24 |
| Turquia | " | 13 | 24 | 17 | 41 |
| <u>Distrito 8º: El Chañar.-</u> | | 80 | 176 | 193 | 369 |
| Aguada (La) | Agd. | 2 | - | - | - |
| Castillo (El) | Cs. | 5 | 15 | 15 | 30 |
| Chañar (El) | " | 32 | 68 | 78 | 146 |
| Chañar (El) | Fd. | 2 | 8 | 5 | 13 |
| Lavanderos (Los) | Cs. | 23 | 51 | 54 | 105 |
| Parrón (El) | " | 16 | 34 | 41 | 75 |
| <u>Distrito 9º: Las Breas.-</u> | | 84 | 241 | 241 | 482 |
| Bolsico Norte | Fd. | 3 | 7 | 14 | 21 |
| Bolsico Sur | Cs. | 6 | 15 | 10 | 25 |
| Bosque (El) | Fd. | 27 | 67 | 78 | 145 |
| Breas Norte (Las) | Cs. | 31 | 94 | 98 | 192 |

//

| Distritos y Localidades | Cate goría | N° de Vivien das.- | Número de Habitantes | | |
|---------------------------------------|---------------|--------------------------|----------------------|---------|--------|
| | | | Hombres | Mujeres | TOTAL |
| <u>Distr. 9°: Las Breas.- (Cont.)</u> | | | | | |
| Breas Sur (Las) | Cs. | 6 | 14 | 15 | 29 |
| Chacaicito | Fd. | 4 | 7 | 7 | 14 |
| Chacayal | " | 1 | 6 | - | 6 |
| Chorrillos | Cs. | 1 | 4 | 2 | 6 |
| Pabellón | Fd. | 1 | 7 | 5 | 12 |
| Quebraditas | " | 1 | 8 | 4 | 12 |
| Quebrada Quemada | " | 1 | 5 | 6 | 11 |
| San Agustín | " | 1 | 5 | - | 5 |
| Toyos (Los) | " | 1 | 2 | 2 | 4 |
| Total de la comuna..... | | 1.219 | 3.120 | 3.163 | 6.283 |
| Total Depto. de Ovalle..... | | 14.230 | 37.783 | 40.393 | 78.176 |

-.DEPARTAMENTO COMBARBALA.-

Sus límites son:

Al Norte, la línea de cumbres, desde el cerro Alto del Agua del Guanaco hasta la puntilla de la Piedra o Cuchilla Larga, sobre el estero Punitaqui; la línea de cumbres, desde la puntilla de La Piedra o Cuchilla Larga, sobre el estero Punitaqui, hasta el Alto Culén, pasando por el cerro Punta Alta de la Cueva del León, el portezuelo Hondo y el cerro La Carachenta; la línea de cumbres, desde el Alto Culén hasta la puntilla del Trucno, sobre la quebrada del Salto, pasando por la puntilla Piedra Blanca, el cerro Las Añañucas y el portezuelo Los Tebos; la quebrada del Saltó, desde la puntilla del Trucno hasta la desembocadura de la quebrada de Los Bollenes; la quebrada de Los Bollenes, desde su desembocadura en la quebrada del Salto hasta la punta del cerro Los Bollenes; la línea de cumbres, desde la punta del cerro Los Bollenes sobre la quebrada de Los Bollenes hasta el portezuelo de Las Cachañitas; la quebrada de Las Cachañitas, desde su origen en el portezuelo de Las Cachañitas hasta su desembocadura en la quebrada de La Pellaca; la quebrada de La Bellaca, desde la desembocadura de la quebrada de Las Cachañitas hasta su origen en el portezuelo de Los Llanos de La Laja; la línea de cumbres, desde el portezuelo de los Llanos de La Laja hasta la puntilla de La Viña sobre el río Cogotí o Guatulame pasando por el cerro de Huiquilén, el portezuelo de La Coipa y los cerros Bollenes, Quecho y Viñas; el río Cogotí o Guatulame, desde la puntilla de La Viña hasta la desembocadura de la quebrada de La Coipa; la quebrada de La Coipa, desde su desembocadura en el río Cogotí o Guatulame hasta su origen, y el cordón de Guatulame, desde el origen de la quebrada de La Coipa hasta el cerro Alto de Pulpica

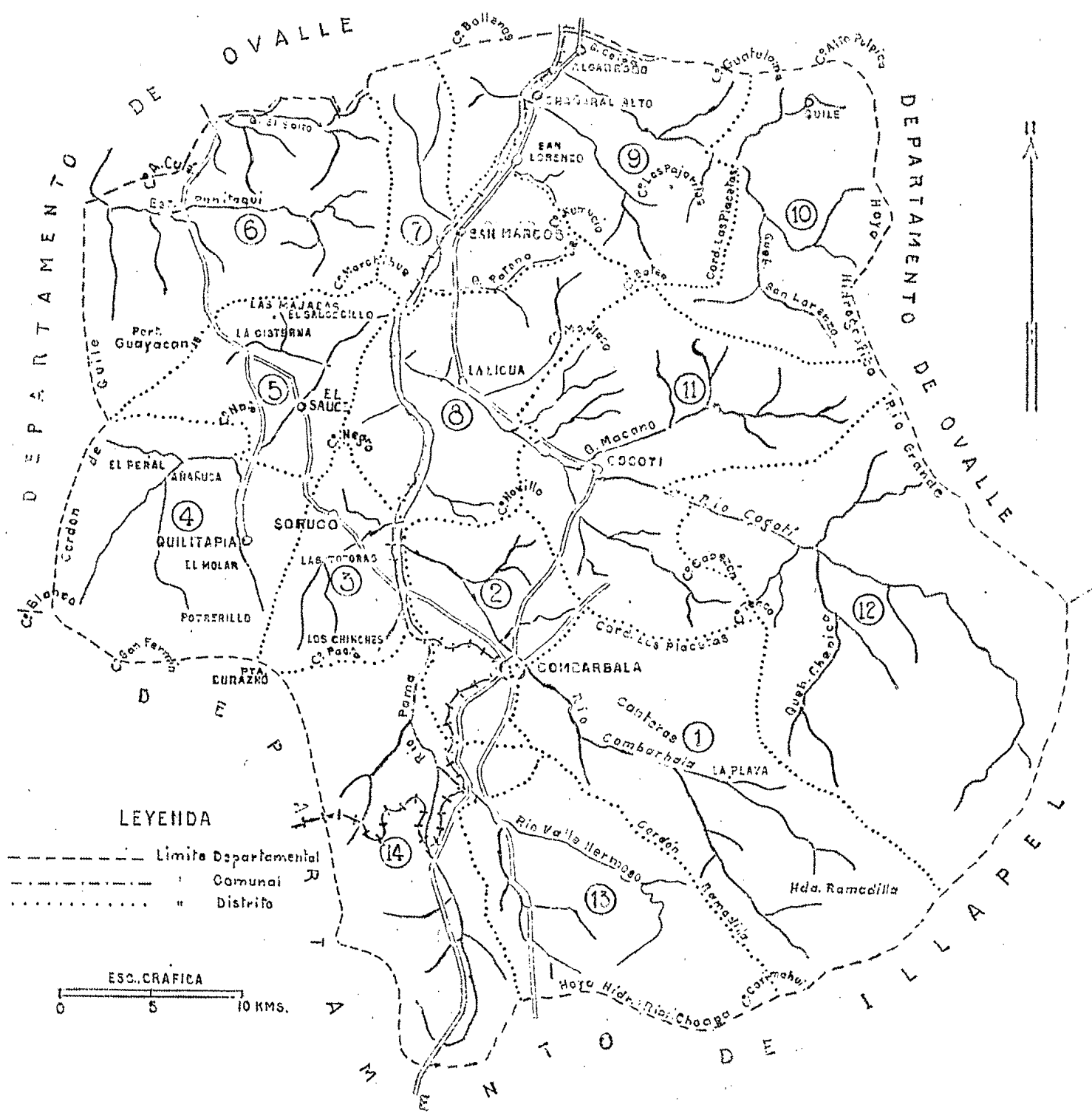
Al Este, la línea de cumbres que limita por el poniente la hoya del río Grande, desde el cerro Alto de Pulpica hasta la línea de cumbres que limita por el norte la hoya del río Choapa.

Al Sur, la línea de cumbres que limita por el norte la hoya del río Choapa, desde la línea de cumbres que limita por el poniente la hoya del río Grande hasta el cerro Blanco.

Al Oeste, el cordón de los cerros de Quile, desde el cerro Blanco hasta el cerro Alto del Agua del Guanaco.


La cabecera del departamento de Combarbalá, es la ciudad de su título.

COMUNA SUBDELEGACION DE COMBARBALA



LEYENDA

- Límite Departamental
- Comunal
- " Distrito



DISTRITOS

- | | |
|---------------------|-------------------|
| ① - Ciudad Oriente | ⑧ - La Ligua |
| ② - Ciudad Poniente | ⑨ - Chañaral Alto |
| ③ - Soruco | ⑩ - San Lorenzo |
| ④ - Quilitapia | ⑪ - Cogotí |
| ⑤ - El Sauce | ⑫ - Chépica |
| ⑥ - Huilmo | ⑬ - Valle Hermoso |
| ⑦ - San Marcos | ⑭ - Pama |

- .COMUNA SUBDELEGACION COMBARBALA.-

Sus límites son:

Al Norte, la línea de cumbres, desde el cerro Alto del Agua del Guanaco hasta la puntilla de la Piedra o Cuchilla Larga, sobre el estero Punitaqui; la línea de cumbres, desde la puntilla de La Piedra o Cuchilla Larga, sobre el estero Punitaqui hasta el Alto Culén pasando por el cerro Punta Alta de la Cueva del León, el portezuelo Hondo y el cerro La Carachenta; la línea de cumbres, desde el Alto Culén hasta la puntilla del Trueno sobre la quebrada del Salto pasando por la puntilla Piedra Blanca, el cerro Las Añañucas y el portezuelo Los Tebos, la quebrada del Salto, desde la puntilla del Trueno hasta la desembocadura de la quebrada de Los Bollenes; la quebrada de Los Bollenes, desde su desembocadura en la quebrada del Salto hasta la punta del cerro de Los Bollenes; la línea de cumbres, desde la punta del cerro de Los Bollenes sobre la quebrada de Los Bollenes hasta el portezuelo de Las Cachañitas; la quebrada de Las Cachañitas, desde su origen en el portezuelo de Las Cachañitas hasta su desembocadura en la quebrada de La Bellaca; la quebrada de La Bellaca, desde la desembocadura de la quebrada de Las Cachañitas hasta su origen en el portezuelo de Los Llanos de La Laja; la línea de cumbres, desde el portezuelo de Los Llanos de La Laja hasta la puntilla de La Viña sobre el río Cogotí o Guatulame pasando por el cerro de Huiquilón, el portezuelo de La Coipa, y los cerros Bollenes, Queche y Viñas; el río Cogotí o Guatulame, desde la puntilla de La Viña hasta la desembocadura de la quebrada de La Coipa; la quebrada de La Coipa, desde su desembocadura en el río Cogotí o Guatulame hasta su origen, y el cordón de Guatulame, desde el origen de la quebrada de La Coipa hasta el cerro Alto de Pulpica.

Al Este, la línea de cumbres que limita por el poniente la hoya del río Grande, desde el cerro Alto de Pulpica hasta la línea de cumbres que limita por el norte la hoya del río Choapa.

Al Sur, la línea de cumbres que limita por el norte la hoya del río Choapa, desde la línea de cumbres que limita por el poniente la hoya del río Grande hasta el cerro Blanco.

Al Oeste, el cordón de los cerros de Quile, desde el cerro Blanco hasta el cerro Alto del Agua del Guanaco.

La comunasubdelegación de Combarbalá, se divide en 14 distritos, a saber:

1°: Ciudad Oriente, 2°: Ciudad Poniente, 3°: Soruco, 4°: Quilitapia, 5°: El Sauce, 6°: Huilmo, 7°: San Marcos, 8°: La Ligua, 9°: Chañaral Alto, 10°: San Lorenzo, 11°: Cogotí, 12°: Chépica, 13°: Valle Hermoso y 14°: Pama.

COMUNA SUBDELEGACION COMBARBALA

| Distritos y Localidades | Categoría | Nº de Vivien- das | Número de Habitantes | | |
|-------------------------------------|-----------|----------------------|----------------------|---------|-------|
| | | | Hombres | Mujeres | TOTAL |
| <u>Distrito 1º: Ciudad Oriente</u> | Cs. | 398 | 951 | 1.126 | 2.077 |
| Algarrobo (El) | Cs. | 1 | 1 | 3 | 3 |
| Almendra (El) | Hj. | 1 | 5 | 4 | 9 |
| Arrayán | Cs. | 6 | 23 | 22 | 45 |
| Arrayanes (Los) | " | 1 | 5 | 3 | 8 |
| Bellavista | Fd. | 7 | 21 | 27 | 48 |
| Boñones (Los) | Cs. | 6 | 18 | 28 | 46 |
| Cantera | " | 23 | 50 | 51 | 101 |
| Capilla (La) | " | 24 | 56 | 72 | 128 |
| Catita (La) | " | 1 | 2 | 1 | 3 |
| Centinela | " | 7 | 21 | 25 | 46 |
| Centinela (La) | Fd. | 5 | 17 | 11 | 28 |
| Cerrito (El) | Cs. | 1 | 3 | 3 | 6 |
| Combarbalá | Pb. | 134 | 248 | 343 | 591 |
| Cortadera | Fd. | 2 | 8 | 4 | 12 |
| Chacrita (La) | Cs. | 3 | 8 | 8 | 16 |
| Delirio (El) | " | 1 | 3 | 6 | 9 |
| Finca, (La) | Fd. | 2 | 6 | 3 | 9 |
| Fráiles (Los) | Cs. | 2 | 6 | 6 | 12 |
| Lavaderos (Los) | " | 1 | 5 | 3 | 8 |
| Lomita | " | 3 | 7 | 11 | 18 |
| Mañantiales (Los) | " | 1 | 2 | 7 | 9 |
| Manzano (El) | " | 2 | 11 | 7 | 18 |
| Maray | " | 2 | 3 | 4 | 7 |
| Molino (El) | " | 1 | 1 | 4 | 5 |
| Molinos (Los) | " | 10 | 23 | 21 | 44 |
| Palquis (Los) | " | 6 | 8 | 12 | 20 |
| Panchita (La) | " | 2 | 4 | 3 | 7 |
| Peralito (El) | " | 1 | 1 | 1 | 1 |
| Peste (La) | " | 1 | 4 | 7 | 11 |
| Playa (La) | " | 9 | 22 | 28 | 50 |
| Portezuelo | " | 1 | 3 | 2 | 5 |
| Pueblo Hundido | " | 23 | 67 | 65 | 132 |
| Quebrada de la Higuera | Hj. | 3 | 7 | 7 | 14 |
| Ramadilla | Al. | 44 | 102 | 109 | 211 |
| Ramadilla | Fd. | 29 | 102 | 119 | 221 |
| Rodel (El) | Cs. | 2 | 2 | 4 | 6 |
| Tranca (La) | " | 2 | 8 | 8 | 16 |
| Varillal (El) | " | 16 | 47 | 51 | 98 |
| Zanjón Oriente | Cd. | 11 | 19 | 29 | 48 |
| Zanjón Poniente | " | 1 | 1 | 4 | 5 |
| Diseminados | - | - | 3 | - | 3 |
| <u>Distrito 2º: Ciudad Poniente</u> | | 406 | 939 | 1.144 | 2.083 |
| Algarrobal | Cs. | 16 | 43 | 42 | 85 |
| Bellavista | " | 10 | 25 | 37 | 62 |
| Camino Estación | Est. | 2 | 3 | 3 | 6 |
| Casa Blanca | Cs. | 2 | 2 | 6 | 8 |

| Distritos y Localidades | Cate- goría | N° de Vivien- das. | Número de Habitantes | | |
|---------------------------------|----------------|--------------------------|----------------------|---------|-------|
| | | | Hombres | Mujeres | TOTAL |
| <u>Dist. 2° (Continuación).</u> | | | | | |
| Cerro El Calvario | Cs. | 3 | 11 | 7 | 18 |
| Combarbalá | Pb. | 324 | 676 | 867 | 1.543 |
| Flores | Cs. | 5 | 14 | 14 | 28 |
| Negro, El | Mr. | 9 | 9 | - | 9 |
| Parral, El | Cs. | 1 | 5 | 3 | 8 |
| Parral | Fd. | 19 | 78 | 68 | 146 |
| Parral Bajo | Cs. | 2 | 6 | 7 | 13 |
| Planta Agua Potable | " | 1 | 2 | 8 | 10 |
| Puma Bajo | " | 10 | 32 | 40 | 72 |
| Ramadilla | " | 4 | 10 | 20 | 30 |
| Río, El | " | 1 | 2 | 3 | 5 |
| Romeros, Los | " | 1 | 8 | 4 | 12 |
| Salas, Los | " | 2 | 6 | 6 | 12 |
| Santa Fé | Fd. | 1 | 3 | 2 | 5 |
| Zanjones | Cs. | 3 | 4 | 7 | 11 |
| <u>Distrito 3°: El Soruco.</u> | | | | | |
| | | 96 | 190 | 279 | 469 |
| Algarrobo | Cs. | 10 | 23 | 35 | 58 |
| Algarrobito | " | 1 | 2 | 3 | 5 |
| Barro | " | 2 | 5 | 8 | 13 |
| Chañar | " | 14 | 25 | 39 | 64 |
| Chilcas, Las | " | 2 | 10 | 8 | 18 |
| Chinches, Los | " | 1 | 1 | 6 | 7 |
| Lajas, Las | " | 2 | 2 | 5 | 7 |
| Lanas | " | 2 | 7 | 6 | 13 |
| Mates, Los | " | 4 | 9 | 18 | 27 |
| Pacla | " | 22 | 35 | 59 | 94 |
| Pantanos, Los | " | 2 | 5 | 9 | 14 |
| Romeros, Los | " | 2 | 3 | 5 | 8 |
| Rulo, El | " | 1 | 4 | 2 | 6 |
| Soruco, El | " | 27 | 51 | 71 | 122 |
| Totoras, Las | " | 3 | 8 | 5 | 13 |
| <u>Distrito 4°: Quilitapia.</u> | | | | | |
| | | 219 | 522 | 588 | 1.110 |
| Añañucas, Las | Cs. | 2 | 6 | 2 | 8 |
| Bucho | " | 11 | 14 | 22 | 36 |
| Cerro Ñato | " | 1 | 1 | 3 | 4 |
| Chipel | " | 13 | 38 | 42 | 80 |
| Divisadero | " | 8 | 22 | 29 | 51 |
| Espinal, El | " | 3 | 3 | 8 | 11 |
| Fundición, La | " | 9 | 15 | 22 | 37 |
| Guayacanes, Los | " | 5 | 18 | 11 | 29 |
| Leppe | " | 1 | 2 | 1 | 3 |
| Mollar, El | " | 7 | 13 | 21 | 34 |
| Peña Blanca | Fd. | 30 | 85 | 98 | 183 |

| Distritos y Localidades | Cate- goría | N° de Vivien- das | Número de Habitantes | | |
|-----------------------------------|----------------|-------------------------|----------------------|---------|-------|
| | | | Hombres | Mujeres | TOTAL |
| <u>Distr. 4° : (Continuación)</u> | | | | | |
| Peral (El) | Cs. | 8 | 15 | 17 | 32 |
| Piedra Afeitada | " | 3 | 6 | 5 | 11 |
| Potreriillo | " | 13 | 32 | 47 | 79 |
| Quebrada de los Ahogados | " | 2 | 11 | 8 | 19 |
| Quebrada Cementerio | " | 10 | 26 | 22 | 48 |
| Quebrada La Finca | " | 6 | 11 | 17 | 28 |
| Quebrada La Jarilla | " | 10 | 26 | 24 | 50 |
| Quebrada Los Molles | " | 1 | 2 | 7 | 9 |
| Quebrada Maray | " | 21 | 58 | 59 | 117 |
| Quilitapia | " | 45 | 95 | 100 | 195 |
| Quiltros (Los) | " | 4 | 10 | 11 | 21 |
| Romeros (Los) | " | 4 | 11 | 7 | 18 |
| Unión | Cp. | 2 | 2 | 5 | 7 |
| <u>Distrito 5°: El Sauce.-</u> | | 164 | 379 | 469 | 848 |
| Aguadita (La) | Cs. | 3 | 5 | 3 | 8 |
| Ahogados (Los) | " | 1 | 4 | 3 | 7 |
| Cardos (Los) | " | 3 | 10 | 13 | 23 |
| Castellana (La) | " | 4 | 3 | 9 | 12 |
| Cerro Nato | " | 1 | 4 | 8 | 12 |
| Ciénaga (La) | " | 1 | 1 | 4 | 5 |
| Cisterna (La) | " | 14 | 40 | 37 | 77 |
| Chacrita (La) | " | 2 | 2 | 7 | 9 |
| Chañar (El) | " | 1 | 5 | 2 | 7 |
| Huacho (El) | " | 30 | 53 | 84 | 137 |
| Jotes (Los) | " | 5 | 8 | 11 | 19 |
| Lazos (Los) | " | 3 | 8 | 10 | 18 |
| Majadas (las) | " | 2 | 5 | 5 | 10 |
| Majada de Zorras | " | 13 | 32 | 49 | 81 |
| Mauros (Los) | " | 2 | 4 | 6 | 10 |
| Monte (El) | " | 14 | 34 | 27 | 61 |
| Pajaritos Blancos | " | 9 | 22 | 27 | 49 |
| Quebrada Grande | " | 1 | 2 | 2 | 4 |
| Rastrojos (Los) | " | 1 | 1 | 2 | 3 |
| Rihcón del Sauce | " | 5 | 15 | 15 | 30 |
| Romeritos (Los) | " | 7 | 14 | 24 | 38 |
| Sauce (Los) | " | 26 | 72 | 77 | 149 |
| Saucecillo (El) | " | 3 | 6 | 7 | 13 |
| Talhuenal | " | 8 | 19 | 22 | 41 |
| Unión (La) | " | 1 | 2 | 4 | 6 |
| Vaca Muerta | " | 4 | 8 | 11 | 19 |
| <u>Distrito 6°: Huilmo.-</u> | | 385 | 1.049 | 1.157 | 2.206 |
| Acequia El Inca | Cs. | 3 | 7 | 8 | 15 |

Comuna Combarbalá.
(Continuación).

4

| Distritos y Localidades | Cate- goría | Nº de Vivien- das | Número de Habitantes | | |
|------------------------------------|----------------|-------------------------|----------------------|---------|-------|
| | | | Hombres | Mujeres | TOTAL |
| <u>Distr. 6º : (Continuación).</u> | | | | | |
| Agua Amarilla | Cs. | 30 | 99 | 87 | 186 |
| Agua El Negro | " | 1 | 4 | 2 | 6 |
| Aguada de la Rampla | " | 1 | 6 | 4 | 10 |
| Aguadita | " | 2 | 4 | 9 | 13 |
| Algarrobo | " | 2 | 4 | 2 | 6 |
| Arrayancito | " | 2 | 2 | 7 | 9 |
| Arrayán Quemado | " | 2 | 3 | 5 | 8 |
| Azulillo | " | 13 | 31 | 30 | 61 |
| Bollenes (Los) | " | 9 | 27 | 22 | 49 |
| Cerrito Blanco | " | 3 | 6 | 11 | 17 |
| Cobre (El) | " | 2 | 5 | 3 | 8 |
| Chupalla (La) | " | 18 | 47 | 56 | 103 |
| Espino (El) | " | 1 | 5 | 2 | 7 |
| Fortuna (La) | " | 6 | 14 | 27 | 41 |
| Fundición (La) | " | 2 | 7 | 8 | 15 |
| Hornito (El) | " | 1 | 1 | 4 | 5 |
| Huilmo (El) | " | 16 | 47 | 43 | 90 |
| Maitenes (Los) | " | 10 | 14 | 25 | 39 |
| Majada Blanca | " | 9 | 23 | 26 | 49 |
| Manquehua | Al. | 78 | 194 | 235 | 429 |
| Media Luna | Cs. | 10 | 28 | 31 | 59 |
| Membrillo (El) | " | 2 | 6 | 6 | 12 |
| Mirador (El) | " | 2 | 4 | 3 | 7 |
| Oyada (La) | " | 1 | 3 | 3 | 6 |
| Palquis (Los) | " | 1 | 2 | 3 | 5 |
| Pastos Blancos | " | 2 | 4 | 7 | 11 |
| Peñón (El) | " | 1 | 2 | 2 | 4 |
| Piedra Blanca | " | 1 | 1 | - | 1 |
| Placetilla (La) | " | 3 | 5 | 8 | 13 |
| Poseción Línea | " | 1 | 2 | 3 | 5 |
| Pozoz (Los) | " | 17 | 45 | 52 | 97 |
| Quebrada Bellaca | " | 9 | 29 | 30 | 59 |
| Quebrada de Manquehua | " | 8 | 13 | 20 | 33 |
| Quebrada El Chivato | " | 2 | 9 | 6 | 15 |
| Quebrada El Maray | " | 3 | 10 | 10 | 20 |
| Quebrada Los Burros | " | 4 | 13 | 12 | 25 |
| Quebrada Huilmo Bajo | " | 3 | 5 | 4 | 9 |
| Quebrada Litipampa | " | 26 | 84 | 88 | 172 |
| Quebrada Marquesa | " | 1 | 5 | 3 | 8 |
| Quillay (El) | " | 11 | 27 | 31 | 58 |
| Ramaditas (Las) | " | 3 | 7 | 8 | 15 |
| Retamilla | " | 1 | 7 | 3 | 10 |
| Rampla (La) | " | 7 | 9 | 18 | 27 |
| Salto de Agua | " | 2 | 10 | 9 | 19 |
| Talquenilla | " | 2 | 3 | 3 | 6 |

| Distritos y Localidades | Cate- goría | N° de Vivien- das | Número de Habitantes | | |
|------------------------------------|----------------|-------------------------|----------------------|---------|-------|
| | | | Hombres | Mujeres | TOTAL |
| <u>Distr. 6° : (Continuación).</u> | | | | | |
| Tecla (La) | Cs. | 2 | 9 | 8 | 17 |
| Toledo (El) | " | 3 | 8 | 7 | 15 |
| Totorita | Al. | 36 | 124 | 133 | 257 |
| Vuelta de Maya | Cs. | 6 | 13 | 16 | 29 |
| Zapallo (El) | " | 4 | 12 | 14 | 26 |
| <u>Distrito 7° : San Marcos.-</u> | | 150 | 346 | 421 | 767 |
| Castillo (El) | Cs. | 2 | 5 | 9 | 14 |
| Colorados (Los) | " | 1 | - | 5 | 5 |
| Duraznito (El) | " | 2 | 5 | 4 | 9 |
| Górgoro (El) | " | 3 | 10 | 8 | 18 |
| Hoyada (La) | " | 2 | 8 | 10 | 18 |
| Huitres (Los) | " | 3 | 8 | 10 | 18 |
| Majadita | " | 7 | 18 | 27 | 45 |
| Majada de Zorras | " | 5 | 16 | 12 | 28 |
| Mal Paso | " | 19 | 42 | 46 | 88 |
| Molles (Los) | " | 7 | 24 | 24 | 48 |
| Numuco | " | 6 | 15 | 11 | 26 |
| Patona (La) | " | 6 | 16 | 20 | 36 |
| Peñón (El) | " | 1 | 3 | 2 | 5 |
| San Marcos | Al. | 56 | 104 | 133 | 237 |
| San Marcos Viejo | Cs. | 22 | 50 | 62 | 112 |
| Tórtolas (Las) | " | 6 | 17 | 31 | 48 |
| Zapallo | " | 2 | 5 | 7 | 12 |
| <u>Distrito 8° : La Ligua.-</u> | | 221 | 505 | 559 | 1.064 |
| Agua de las Bestias | Cs. | 3 | 5 | 12 | 17 |
| Agua del Espino | " | 2 | 5 | 9 | 14 |
| Agua Los Molles | " | 1 | 1 | 2 | 3 |
| Algarrobal | " | 2 | 7 | 4 | 11 |
| Carrizo | " | 3 | 7 | 4 | 11 |
| Cogotí | " | 9 | 35 | 14 | 49 |
| Cogotí | Est. | 2 | 9 | 7 | 16 |
| Coipa (La) | Cs. | 1 | 5 | 2 | 7 |
| Colorada (La) | " | 21 | 40 | 54 | 94 |
| Corral de Pirca | Fd. | 1 | 3 | 3 | 6 |
| Crucita | Cs. | 3 | 12 | 7 | 19 |
| Cuche (El) | " | 1 | 4 | 2 | 6 |
| Chapecillo | " | 4 | 9 | 10 | 19 |
| Espinalito | " | 2 | 3 | 3 | 6 |
| Infiernillo | " | 2 | 3 | 4 | 7 |
| Isla (La) | Al. | 42 | 100 | 140 | 240 |
| Jarilla (La) | Cs. | 2 | 8 | 7 | 15 |
| Ligua (La) | Al. | 53 | 118 | 131 | 249 |

| Distritos y Localidades | Categoría | Nº de Vivien- das | Número de Habitantes | | |
|------------------------------------|-----------|-------------------|----------------------|---------|-------|
| | | | Hombres | Mujeres | TOTAL |
| <u>Distrito 8º: (Continuación)</u> | | | | | |
| Ligua Baja | Cs. | 16 | 31 | 37 | 68 |
| Molles (Los) | " | 2 | 4 | 6 | 10 |
| Morros Blancos (Los) | " | 1 | 4 | 3 | 7 |
| Mostaza (La) | " | 2 | 1 | 4 | 5 |
| Mostaza (La) | Est. | 1 | 2 | 1 | 3 |
| Nipitas (Las) | Cs. | 1 | 1 | 3 | 4 |
| Pacotes | " | 3 | 15 | 8 | 23 |
| Patona (La) | " | 12 | 41 | 37 | 78 |
| Peralito | " | 2 | 2 | 4 | 6 |
| Potreada (La) | " | 3 | 3 | 10 | 13 |
| Quebrada Colorada | " | 2 | 2 | 4 | 6 |
| Quebrada Honda | " | 1 | 1 | 3 | 4 |
| Rastrojito | " | 1 | 3 | 2 | 5 |
| Rincón (El) | " | 5 | 11 | 11 | 22 |
| Sauce (El) | " | 1 | 4 | 4 | 8 |
| Tabaco | Hj. | 1 | 1 | 3 | 4 |
| Tranque Cogotí | Cs. | 3 | 5 | 4 | 9 |
| <u>Distrito 9º: Chañaral Alto.</u> | | 282 | 631 | 755 | 1.386 |
| Blanca (La) | Mr. | 1 | - | 3 | 3 |
| Cardas (Las) | Cs. | 15 | 43 | 58 | 101 |
| Cerro Alegre | " | 16 | 39 | 44 | 83 |
| Chacarilla | " | 12 | 22 | 47 | 69 |
| Chañar Alto | Al. | 126 | 259 | 309 | 568 |
| Jofreces | Cs. | 7 | 24 | 17 | 41 |
| Morales (Los) | " | 36 | 86 | 103 | 189 |
| Moraledas (Las) | " | 24 | 52 | 55 | 107 |
| Primer Bao | " | 1 | 6 | 3 | 9 |
| Quebrada Coipa | " | 5 | 20 | 13 | 33 |
| Quebrada Nomuco | " | 7 | 16 | 19 | 35 |
| Rojas (Las) | " | 12 | 25 | 29 | 54 |
| Tapias (Las) | " | 20 | 39 | 55 | 94 |
| <u>Distrito 10º: San Lorenzo.</u> | | 133 | 352 | 445 | 797 |
| Cárcamo | Cs. | 15 | 44 | 42 | 86 |
| Culebra | " | 10 | 35 | 39 | 74 |
| Laguna Verde | " | 18 | 39 | 57 | 96 |
| Mina Negra | Fd. | 10 | 36 | 38 | 74 |
| Mozos (Los) | Cs. | 10 | 36 | 38 | 74 |
| Rapelcillo | " | 10 | 28 | 39 | 67 |
| San Lorenzo | Al. | 60 | 134 | 192 | 326 |
| <u>Distrito 11º: Cogotí.</u> | | 326 | 877 | 926 | 1.803 |
| Agua Fría | Cs. | 1 | 2 | 1 | 3 |

| Distritos y Localidades | Cate- goría | N° de Vivien- das | Número de Habitantes. | | |
|-------------------------------------|----------------|-------------------------|-----------------------|---------|-------|
| | | | Hombres | Mujeres | TOTAL |
| <u>Distr. 11° : (Continuación).</u> | | | | | |
| Aguada | Cs. | 1 | 5 | 3 | 8 |
| Callejones (Los) | " | 23 | 55 | 55 | 110 |
| Carditas | " | 1 | 1 | 1 | 2 |
| Carmelitas (Las) | Fd. | 2 | 11 | 7 | 18 |
| Centinela | Cs. | 2 | 9 | 2 | 11 |
| Cerezo | " | 1 | 3 | 2 | 5 |
| Cogotí | Fd. | 20 | 63 | 64 | 127 |
| Cogotí 18 | Al. | 103 | 223 | 261 | 484 |
| Coipa (La) | Cs. | 10 | 26 | 42 | 68 |
| Cuadra (La) | " | 13 | 26 | 33 | 59 |
| Chilcas (Las) | " | 25 | 90 | 85 | 175 |
| Chincoles | " | 4 | 13 | 17 | 30 |
| Chineo | " | 7 | 23 | 24 | 47 |
| Durazno (El) | Fd. | 5 | 14 | 21 | 35 |
| Florida | Prc. | 1 | 1 | - | 1 |
| Gavillas (Las) | Fd. | 1 | 3 | 3 | 6 |
| Higueral | Cs. | 6 | 17 | 13 | 30 |
| Higuerita (La) | " | 3 | 10 | 12 | 22 |
| Hospital | Fd. | 8 | 24 | 25 | 49 |
| Loma Larga Sur | Cs. | 4 | 11 | 8 | 19 |
| Loma Larga Norte | " | 14 | 43 | 40 | 83 |
| Llanos (Los) | " | 18 | 37 | 39 | 76 |
| Llano del Tonto | " | 2 | 4 | 7 | 11 |
| Maitén (El) | " | 2 | 9 | 9 | 18 |
| Mobilo | " | 2 | 9 | 12 | 21 |
| Olivos (Los) | " | 5 | 14 | 18 | 32 |
| Pangue (El) | Fd. | 2 | 6 | 5 | 11 |
| Panulcillo Bajo | Cs. | 3 | 6 | 8 | 14 |
| Peralito | " | 1 | 1 | 2 | 3 |
| Puntilla | Fd. | 6 | 30 | 18 | 48 |
| Romeral | Cs. | 1 | 3 | 6 | 9 |
| Salto de Agua | " | 3 | 11 | 6 | 17 |
| Santa Rosa | Prc. | 2 | 6 | 4 | 10 |
| Sapos (Los) | Cs. | 17 | 37 | 52 | 89 |
| Tinaja | " | 1 | 4 | 4 | 8 |
| Tinajas | Fd. | 6 | 27 | 17 | 44 |
| <u>Distrito 12° : Chépica.-</u> | | 128 | 411 | 445 | 856 |
| Algarrobo | Cs. | 1 | 1 | 1 | 2 |
| Arboleda Grande | " | 1 | 2 | 4 | 6 |
| Arenal (El) | " | 1 | 7 | 3 | 10 |
| Barrancas | " | 17 | 40 | 53 | 93 |
| Bellaco (El) | " | 1 | 4 | 2 | 6 |
| Cortada (La) | Mr. | 1 | 3 | - | 3 |
| Crucita | Fd. | 14 | 53 | 61 | 114 |

| Distritos y Localidades | Cate- goría | N° de Vivien- das | Número de Habitantes | | |
|-------------------------------------|----------------|-------------------------|----------------------|---------|-------|
| | | | Hombres | Mujeres | TOTAL |
| <u>Distr. 12° : (Continuación).</u> | | | | | |
| Chañares (Los) | Cs. | 1 | 3 | 3 | 6 |
| Chaqueneche | " | 1 | 1 | 2 | 3 |
| Chépica | " | 4 | 11 | 13 | 24 |
| Chilcas (Las) | " | 1 | 3 | 2 | 5 |
| Chilena (La) | Mr. | 1 | 4 | - | 4 |
| Chineo (El) | Cs. | 17 | 35 | 47 | 82 |
| Durazno (El) | " | 10 | 54 | 43 | 97 |
| Estero de Chépica | " | 6 | 13 | 20 | 36 |
| Fraguita (La) | " | 8 | 24 | 28 | 52 |
| Higuera (La) | " | 1 | 1 | 6 | 7 |
| Horno (El) | " | 1 | 5 | 7 | 12 |
| Litres (Los) | " | 2 | 5 | 6 | 11 |
| Manzano (El) | " | 2 | 7 | 7 | 14 |
| Morado (El) | " | 1 | 4 | 3 | 7 |
| Naranjos (Los) | " | 2 | 3 | 7 | 10 |
| Palquis (Los) | " | 3 | 9 | 9 | 18 |
| Panque (El) | " | 2 | 7 | 8 | 15 |
| Peñón (El) | " | 1 | 6 | 6 | 12 |
| Piedras Blancas (Las) | " | 1 | 2 | 4 | 6 |
| Quebrada del Hoyo | " | 2 | 6 | 7 | 13 |
| Quebrada de Tenca | " | 3 | 34 | 17 | 51 |
| Sauzal (El) | " | 1 | 2 | 5 | 7 |
| Seca (La) | " | 3 | 8 | 14 | 22 |
| Tomé (Los) | " | 2 | 8 | 8 | 16 |
| Trama (La) | " | 3 | 9 | 14 | 23 |
| Tranca (La) | " | 4 | 14 | 20 | 34 |
| Tres Quebradas (Las) | " | 2 | 9 | 8 | 17 |
| Zapallo (El) | " | 3 | 11 | 7 | 18 |
| <u>Distrito 13°: Valle Hermoso</u> | | 79 | 218 | 221 | 439 |
| <u>Distrito 14°: Pama.-</u> | | 194 | 575 | 593 | 1.168 |
| Barrancón | Mr. | 3 | 10 | 4 | 14 |
| Blanquillo | Fd. | 7 | 17 | 7 | 24 |
| Crucero | Mr. | 2 | 12 | 1 | 13 |
| Chingay | Cs. | 28 | 82 | 87 | 169 |
| Espino (El) | Al. | 39 | 128 | 152 | 280 |
| Lagarrigue | Est. | 16 | 34 | 61 | 95 |
| Llahuín | " | 16 | 50 | 47 | 97 |
| Matancilla | Cs. | 11 | 37 | 38 | 75 |
| Pama | " | 13 | 33 | 38 | 71 |
| Pama | Fd. | 3 | 16 | 6 | 22 |
| Pama | Est. | 26 | 56 | 67 | 123 |
| Pama Medio | Fd. | 7 | 21 | 19 | 40 |
| Pama Bajo | Cs. | 5 | 16 | 18 | 34 |
| Porvenir | Mr. | 2 | 10 | 4 | 14 |

| Distritos y Localidades | Categoría | N° de Vivien- das | Número de Habitantes | | |
|------------------------------------|-----------|----------------------|----------------------|---------|--------|
| | | | Hombres | Mujeres | TOTAL |
| <u>Distr. 14°: (Continuación).</u> | | | | | |
| Quintal | Cs. | 13 | 33 | 34 | 72 |
| San Isidro | Fd. | 2 | 11 | 6 | 17 |
| Viñita (La) | " | 1 | 4 | 4 | 8 |
| | | | | | |
| Total de la Comuna..... | | 3.171 | 7.945 | 9.128 | 17.073 |
| Total Dpto. Combarbalá..... | | 3.171 | 7.945 | 9.128 | 17.073 |

-.DEPARTAMENTO ILLAPEL.-

Sus límites son:

Al Norte, la quebrada de Amolanas, desde su desem-
bocadura en el Océano Pacífico hasta su origen; la línea de cumbres
desde el origen de la quebrada de Amolanas hasta el cerro Gualca-
che, y la línea de cumbres que limita por el norte la hoya del río
Choapa, desde el cerro Gualcache hasta la frontera argentina.

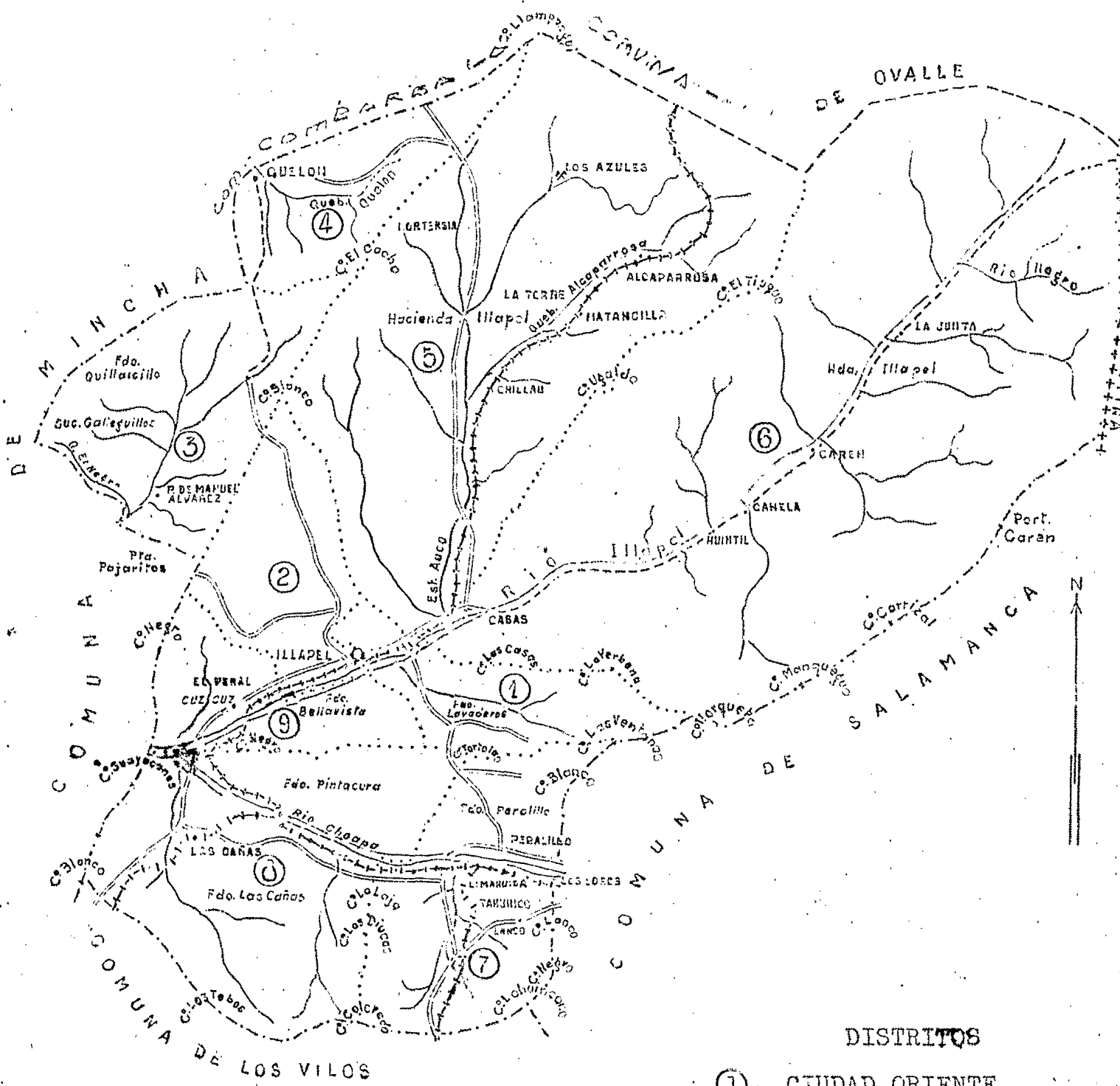
Al Este, la frontera argentina, desde la línea de
cumbres que limita por el norte la hoya del río Choapa hasta la lí-
nea de cumbres que limita por el sur la hoya del mismo río Choapa.

Al Sur, la línea de cumbres que limita por el sur
la hoya del río Choapa, desde la frontera argentina hasta el cerro
del Barillar o de Los Litres; la línea de cumbres que limita por
el sur la hoya del estero de Pupío, desde el cerro del Barillar
o de Los Litres hasta el cerro de Potrero Alto; la línea de cum-
bres que limita por el sur la hoya del estero de Quilimarí, desde
el cerro de Potrero Alto hasta el cerro de Los Cohuiles, pasando
por la cuesta de Las Palmas, y la línea de cumbres divisoria se-
cundaria de aguas, desde el cerro de Los Cohuiles hasta la punta
Pozos o Steeple sobre el Océano Pacífico.

Al Oeste, el Océano Pacífico, desde la punta Po-
zos o Steeple hasta la desembocadura de la quebrada de Amolanas.

La cabecera del Departamento de Illapel, es la
ciudad de su título.

COMUNA SUBDELEGACION DE ILLAPEL



DISTRITOS

- ① - CIUDAD ORIENTE
- ② - CIUDAD PONIENTE
- ③ - QUILLAICILLO
- ④ - QUELON
- ⑤ - PLAN DE LOS HORNOS
- ⑥ - HDA. ILLAPEL
- ⑦ - LIMAHUIDA
- ⑧ - CHOAPA
- ⑨ - CUZ- CUZ

LEYENDA

- +++++ Limite Internacional
- " Departamental
- " Comunal
- " Distrito

ESC. GRAFICA

0 5 10 15 KMS.

-. COMUNA SUBDELEGACION ILLAPEL. -

Sus límites son:

Al Norte, la línea de cumbres que limita por el norte la hoya del río Choapa, desde el cerro Llampangui hasta la frontera argentina, pasando por el cerro Llahuín y el portezuelo El Cobre.

Al Este, la frontera argentina, desde la línea de cumbres que limita por el norte la hoya del río Choapa hasta la línea de cumbres que limita por el sur la hoya del río Illapel; la línea de cumbres que limita por el sur la hoya del río Illapel, desde la frontera argentina hasta el cerro Las Ventanas, pasando por el portezuelo Carén y los cerros Carrizal, Manquehua y Horqueta; la línea de cumbres divisoria de aguas, desde el cerro Las Ventanas hasta la puntilla Mal Paso, sobre el río Choapa; el río Choapa, desde la puntilla Mal Paso hasta la punta Loros, y la línea de cumbres divisoria secundaria de aguas, desde la punta Loros sobre el río Choapa hasta el cerro Lehuincano, pasando por los cerros Lanco y Negro.

Al Sur, la línea de cumbres que limita por el norte la hoya del estero Pupío, desde el cerro Lehuincano hasta el cerro Blanco, pasando por los cerros Lincalmahuida, Colorado y Los Tebos.

Al Oeste, el lindero poniente del fundo Las Cañas desde el cerro Blanco hasta el río Choapa; el río Choapa, desde el lindero poniente del fundo Las Cañas hasta la puntilla Peñuelas; la línea de cumbres que limita por el poniente la hoya del río Illapel, desde la puntilla Peñuelas sobre el río Choapa hasta el cordón de cerros Las Placetas, pasando por el portezuelo Pajaritos; el cordón de cerros Las Placetas, desde la línea de cumbres que limita por el poniente la hoya del río Illapel hasta la quebrada de Atelcura; la quebrada de Atelcura o Quillaicillo, desde el cordón de cerros Las Placetas hasta la desembocadura de la quebrada El Negro; la quebrada El Negro, desde su desembocadura en la quebrada de Atelcura o Quillaicillo hasta su origen; la línea de cumbres que limita por el poniente y por el norte la hoya de la quebrada de Atelcura o Quillaicillo, desde el origen de la quebrada El Negro hasta la línea de cumbres que limita por el poniente la hoya de la quebrada Quelón; la línea de cumbres que limita por el poniente la hoya de la quebrada Quelón, desde la línea de cumbres que limita por el norte la hoya de la quebrada Quillaicillo hasta la confluencia de la quebrada Quelón con el estero Llano Largo o Llaucaven; la línea de cumbres que limita por el norte la hoya de la quebrada Quelón aguas arriba de la confluencia de dicha quebrada con el estero Llano Largo o Llaucaven, desde dicha confluencia hasta la línea de cumbres que limita por el poniente la hoya del río Illapel y la línea de cumbres que limita por el poniente la hoya del río Illapel desde la línea de cumbres que limita por el norte la hoya de la quebrada Quelón hasta el cerro Llampangui.

La comuna subdelegación de Illapel, se divide en 9 distritos, a saber:

1°: Ciudad Oriente, 2°: Ciudad Poniente, 3°: Quillaicillo, 4°: Quelón, 5°: Plan de los Hornos, 6°: Hacienda Illapel, 7°: Limáhuida, 8°: Choapa, y 9°: Cuz-Cuz.

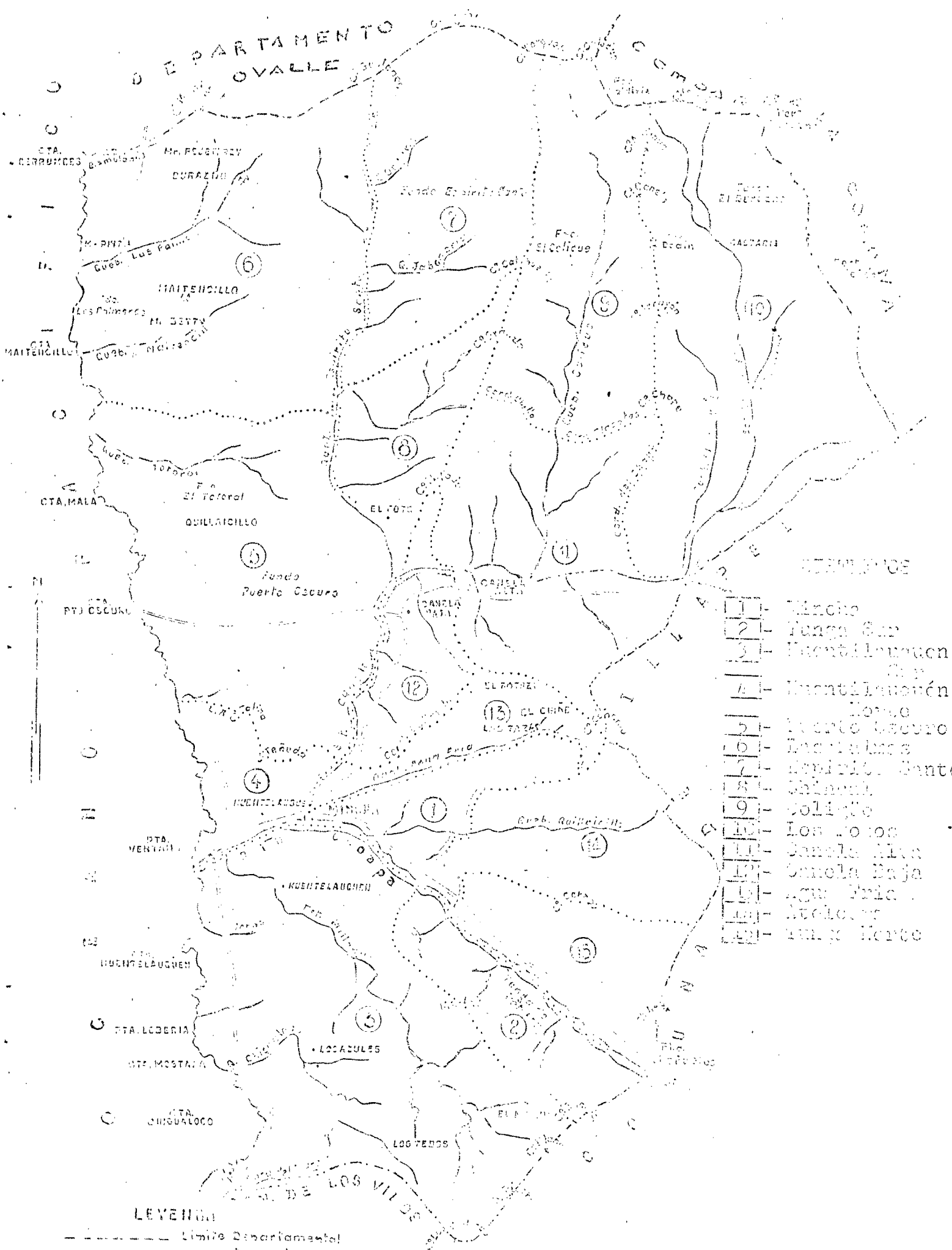
COMUNA-SUBDELEGACION ILLAPEL.

| Distritos y Localidades | Cate- goría | N° de Vivien- das | Número de Habitantes | | |
|--------------------------------------|----------------|-------------------------|----------------------|---------|-------|
| | | | Hombres | Mujeres | TOTAL |
| <u>Distrito 1°: Ciudad Oriente.</u> | | 986 | 2.357 | 2.869 | 5.226 |
| Lavadero | Fd. | 17 | 51 | 63 | 114 |
| Illapel | Cd. | 942 | 2.230 | 2.694 | 4.924 |
| Quebrada LLapín | Fd. | 6 | 14 | 21 | 35 |
| Quebrada Las Cañas | " | 15 | 45 | 62 | 107 |
| Queb. Cañas de Michio | " | 6 | 17 | 29 | 46 |
| <u>Distrito 2°: Ciudad Poniente.</u> | | 642 | 1.541 | 1.940 | 3.481 |
| Aguada | Fd. | 12 | 36 | 25 | 61 |
| Camino Público | Cs. | 4 | 10 | 14 | 24 |
| Illapel | Pb. | 596 | 1.417 | 1.811 | 3.228 |
| Majadita (La) | Cs. | 19 | 52 | 61 | 113 |
| Mirador (El) | " | 4 | 10 | 13 | 23 |
| Puntilla de la Aguada | " | 7 | 10 | 16 | 32 |
| <u>Distrito 3°: Quillaicito.-</u> | | 29 | 79 | 85 | 164 |
| Quillaicito | Fd. | 29 | 79 | 85 | 164 |
| <u>Distrito 4°: Quelón.-</u> | | 9 | 29 | 18 | 47 |
| Cortadera (La) | Cs. | 1 | 4 | 3 | 7 |
| Hacienda Quelón | " | 1 | 5 | 5 | 10 |
| Higuera (La) | " | 1 | 1 | - | 1 |
| Higueras (Las) | " | 1 | 3 | 2 | 5 |
| Lilones (Los) | " | 1 | 3 | 3 | 6 |
| Majadita (La) | " | 1 | 3 | - | 3 |
| Nipa (La) | " | 1 | 4 | 2 | 6 |
| Peralito | " | 1 | 1 | 1 | 2 |
| Quebrada del Maitén | " | 1 | 5 | 2 | 7 |
| <u>Distrito 5°: Plan de Hornos.</u> | | 473 | 1.579 | 1.239 | 2.818 |
| Alcaparroza | Cs. | 23 | 88 | 64 | 152 |
| Angostura (La) | " | 3 | 20 | 8 | 28 |
| Arenal (El) | Cp. | 1 | 1 | 1 | 2 |
| Arenal (El) | Cs. | 8 | 23 | 16 | 39 |
| Asiento Viejo | " | 30 | 65 | 90 | 155 |
| Aucó | " | 40 | 104 | 107 | 211 |
| Azules (Los) | Mr. | 3 | 14 | 11 | 25 |
| Canelos (Los) | Cs. | 1 | 2 | 2 | 4 |
| Canelillo | " | 9 | 29 | 29 | 58 |
| Casas (Las) | " | 37 | 87 | 99 | 186 |
| Central (La) | Mr. | 1 | 2 | - | 2 |
| Cola de Pato | " | 6 | 23 | 22 | 45 |
| Chillán | " | 2 | 25 | 3 | 28 |
| Chillán | Fd. | 26 | 63 | 66 | 129 |
| Farellón Sanchez | Mr. | 127 | 546 | 264 | 810 |

| Distritos y Localidades | Cate- goría | N° de Vivien- das | Número de Habitantes | | |
|-------------------------------------|----------------|-------------------------|----------------------|---------|-------|
| | | | Hombres | Mujeres | TOTAL |
| <u>Distr. 5°:(Continuación).</u> | | | | | |
| Guindos (Los) | Fd. | 1 | 7 | 5 | 12 |
| Matancillas | Cs. | 36 | 100 | 89 | 189 |
| Pichanilla | " | 2 | 2 | 7 | 9 |
| Plan de Hornos | Fd. | 21 | 57 | 64 | 121 |
| Quemada (La) | Cs. | 2 | 3 | 9 | 12 |
| Rabanales | " | 33 | 130 | 106 | 236 |
| Raya (La) | Fd. | 2 | 5 | 3 | 8 |
| Romero | Mr. | 23 | 70 | 70 | 140 |
| Salitral | Cs. | 12 | 30 | 51 | 81 |
| San Enrique | " | 13 | 40 | 24 | 64 |
| Tongo | Cp. | 4 | 22 | 14 | 36 |
| Tunquén | Fd. | 7 | 21 | 15 | 36 |
| <u>Distrito 6°:Hacienda Illapel</u> | | 352 | 1.213 | 1.149 | 2.362 |
| Asiento Viejo | Al. | 35 | 122 | 113 | 235 |
| Cárcamo | " | 95 | 282 | 288 | 570 |
| Cocinera | Fd. | 21 | 80 | 77 | 157 |
| Colonia Illapel | Al. | 134 | 473 | 441 | 914 |
| Illapel | Fd. | 67 | 256 | 230 | 486 |
| <u>Distrito 7°: Limahuida.-</u> | | 278 | 1.014 | 799 | 1.813 |
| Colindante | Mr. | 4 | 17 | 10 | 27 |
| Joly | " | 17 | 87 | 35 | 122 |
| Lanco | Cp. | 4 | 63 | 7 | 70 |
| Lanco | Fd. | 20 | 67 | 53 | 120 |
| Limáhuida | Est. | 7 | 24 | 21 | 45 |
| Limáhuida | Fd. | 54 | 167 | 152 | 319 |
| Loros (Los) | Cs. | 34 | 104 | 104 | 208 |
| Panquecillo | Fd. | 2 | 11 | 9 | 20 |
| Peralillo | " | 102 | 340 | 305 | 645 |
| Socavón | " | 34 | 134 | 103 | 237 |
| <u>Distrito 8°: Choapa.-</u> | | 347 | 1.158 | 1.035 | 2.193 |
| Carmelo (El) | Mr. | 4 | 15 | 7 | 22 |
| Canelillo | Cs. | 32 | 100 | 91 | 191 |
| Canelillo | Est. | 4 | 12 | 10 | 22 |
| Canelillo | Fd. | 12 | 47 | 48 | 95 |
| Canelillo | Cp. | 17 | 42 | 34 | 76 |
| Cañas (Las) | Cs. | 21 | 82 | 66 | 148 |
| Cañas (Las) | Fd. | 99 | 310 | 293 | 603 |
| Cavilolén | Est. | 2 | 4 | 4 | 8 |
| Choapa | Al. | 51 | 144 | 135 | 279 |
| Maquis (Los) | Mr. | 4 | 8 | 4 | 12 |

| Distritos y Localidades | Cate- goría | N° de Vivien- das | Número de Habitantes | | |
|-----------------------------------|----------------|-------------------------|----------------------|---------|--------|
| | | | Hombres | Mujeres | TOTAL |
| <u>Distr. 8°: (Continuación).</u> | | | | | |
| Minillas (Las) | Fd. | 2 | 10 | 1 | 11 |
| Pintacura | " | 67 | 271 | 239 | 510 |
| Quique (El) | Cs. | 27 | 95 | 87 | 182 |
| Santa Ema | Mr. | 5 | 18 | 16 | 34 |
| <u>Distrito 9°: Cuz-Cuz.-</u> | | 165 | 483 | 472 | 955 |
| Bellavista | Fd. | 18 | 72 | 70 | 142 |
| Cuz-Cuz | Cs. | 146 | 407 | 394 | 801 |
| Molino Chavez | " | 1 | 4 | 8 | 12 |
| Total de la Comuna. | | 3.281 | 9.453 | 9.606 | 19.059 |

COMUNA SUBDELEGACION DE MINCHA



- | | |
|----|-----------------------|
| 1 | - Mincha |
| 2 | - Tanga Sur |
| 3 | - Huantalauguen Sur |
| 4 | - Huantalauguen Norte |
| 5 | - Puerto Oscuro |
| 6 | - Las Tablas |
| 7 | - Espiritu Santo |
| 8 | - Chincha |
| 9 | - Colicque |
| 10 | - Los Totos |
| 11 | - Cancha Alta |
| 12 | - Cancha Baja |
| 13 | - Agua Fria |
| 14 | - Atalaya |
| 15 | - San Mateo |

LEYENDA
 - - - - - Límite Departamental
 - - - - - Límite Comunal

- .COMUNA SUBDELEGACION MINCHA. -

Sus límites son:

Al Norte, la quebrada de Amolanas, desde su desembocadura en el Océano Pacífico hasta su origen; la línea de cumbres, desde el origen de la quebrada de Amolanas hasta el cerro Gualcacho, y la línea de cumbres que limita por el norte la hoya del río Choapa, desde el cerro Gualcacho hasta el cerro Llampangui.

Al Este, la línea de cumbres que limita por el poniente la hoya del río Illapel, desde el cerro Llampangui hasta la línea de cumbres que limita por el norte la hoya de la quebrada Quelón; la línea de cumbres que limita por el norte la hoya de la quebrada Quelón, desde la línea de cumbres que limita por el poniente la hoya del río Illapel hasta la confluencia de la quebrada Quelón con el estero Llano Largo o Llaucaven; la línea de cumbres que limita por el poniente (la hoya de la quebrada) la hoya de la quebrada Quelón, aguas arriba de su confluencia con el estero Llano Largo o Llaucaven, desde dicha confluencia hasta la línea de cumbres que limita por el norte la hoya de la quebrada de Atelcura o Quillaicillo; la línea de cumbres que limita por el norte y poniente la hoya de la quebrada de Atelcura o Quillaicillo, desde la línea de cumbres que limita por el poniente la hoya de la quebrada Quelón hasta el origen de la quebrada El Negro; la quebrada El Negro, desde su origen hasta su desembocadura en la quebrada Quillaicillo o Atelcura; la quebrada de Atelcura o Quillaicillo, desde la desembocadura de la quebrada El Negro hasta el cordón de cerros Las Placetas; el cordón de cerros Las Placetas, desde la quebrada Quillaicillo o Atelcura hasta la línea de cumbres que limita por el poniente la hoya del río Illapel, aguas arriba de su confluencia con el río Choapa; la línea de cumbres que limita por el poniente la hoya del río Illapel, desde el cordón de cerros Las Placetas hasta la puntilla Peñuelas sobre el río Choapa, pasando por el cerro Negro y el cordón de Peñuelas; el río Choapa, desde la puntilla Peñuelas hasta el lindero poniente del fundo Las Cañas; el lindero poniente del fundo Las Cañas, desde el río Choapa hasta el cerro Escalones, y la línea de cumbres, desde el cerro Escalones hasta el cerro Las Cabras pasando por el cerro Blanco.

Al Sur, la línea de cumbres, desde el cerro Las Cabras hasta el cerro del Buitre; una línea recta, desde el cerro del Buitre hasta el portezuelo de Casuto, y la quebrada Boca del Barco, desde su origen en el portezuelo de Casuto hasta su desembocadura en el Océano Pacífico.

Al Oeste, el Océano Pacífico, desde la desembocadura de la quebrada Boca del Barco hasta la desembocadura de la quebrada de Amolanas.

La comuna subdelegación de Mincha se divide en 15 distritos, a saber:

1°: Mincha, 2°: Tunga Sur, 3°: Huentelauquén Sur, 4°: Huentelauquén Norte, 5°: Puerto Oscuro, 6°: Las Palmas, 7°: Espíritu Santo, 8°: Chilcal, 9°: Coligüo, 10: Los Pozos, 11: Canela Alta, 12: Canela Baja, 13: Agua Fria, 14: Atelcura, y 15: Tunga Norte.

COMUNA-SUBDELEGACION MINCHA

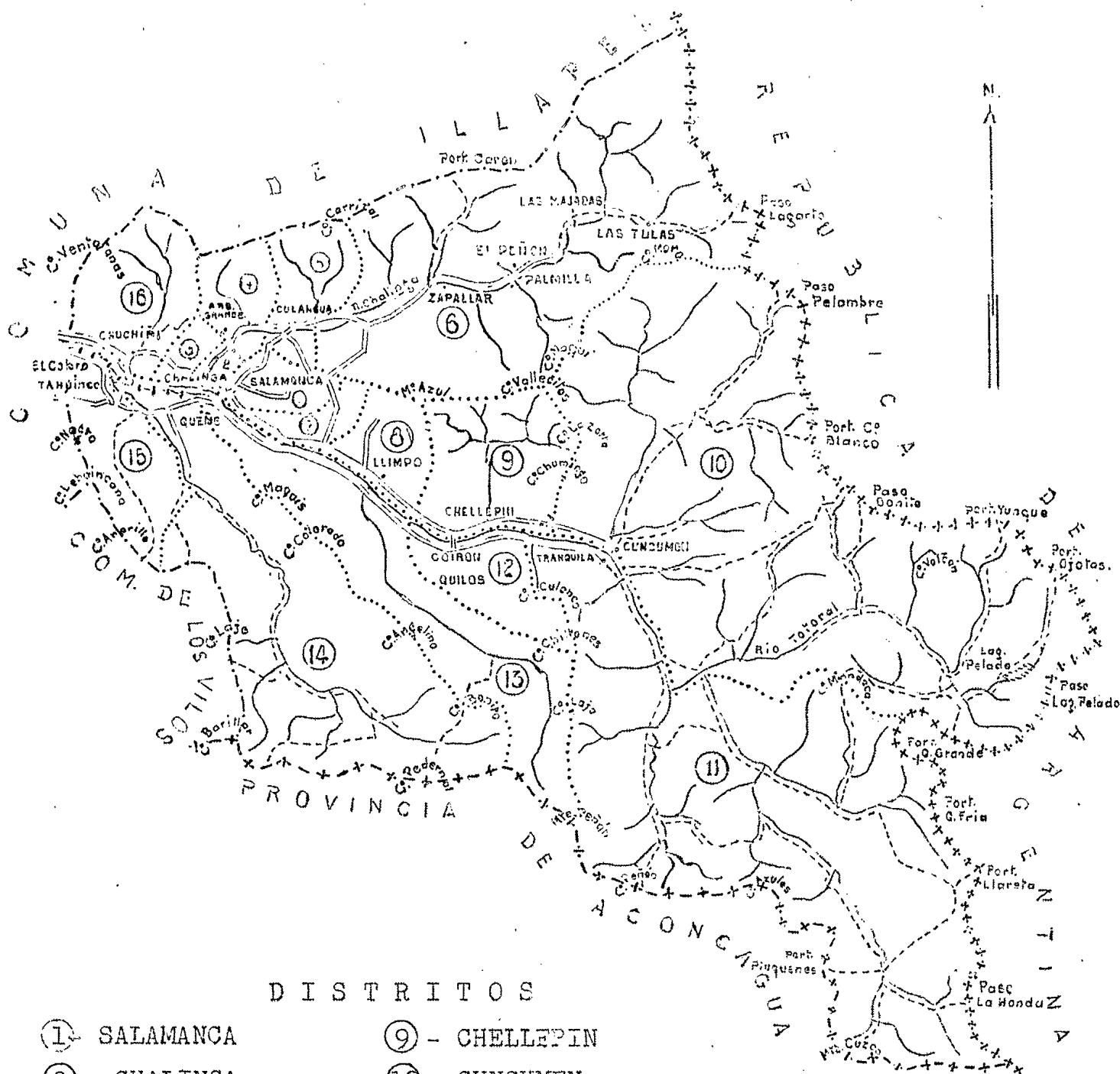
| Distritos y Localidades | Cate- goría | N° de Vivien- das | Número de Habitantes | | |
|--|----------------|-------------------------|----------------------|---------|-------|
| | | | Hombres | Mujeres | TOTAL |
| <u>Distrito 1°: Minchá.-</u> | | 128 | 316 | 351 | 667 |
| Atelcura | Cs. | 28 | 76 | 80 | 156 |
| Barrancas | " | 14 | 41 | 47 | 88 |
| Cabra Corral | Fd. | 13 | 33 | 48 | 81 |
| Huinchiguallego | Cs. | 1 | 2 | 4 | 6 |
| Mincha | Al. | 69 | 153 | 165 | 318 |
| Molino | Cs. | 2 | 7 | 6 | 13 |
| Quebrada Atelcura | " | 1 | 4 | 1 | 5 |
| <u>Distrito 2°: Tunga Sur.-</u> | | 180 | 491 | 483 | 974 |
| Mincha Sur | Al. | 83 | 227 | 239 | 466 |
| Tunga Sur | " | 97 | 264 | 244 | 508 |
| <u>Distr. 3°: Huentelauquen Sur.</u> | | 93 | 427 | 326 | 753 |
| Chigualoco | Fd. | 24 | 135 | 88 | 223 |
| Huentelauquén Sur | " | 69 | 292 | 238 | 530 |
| <u>Distr. 4°: Huentelauquen Norte.</u> | | 119 | 309 | 355 | 664 |
| Agua Salada | Cs. | 9 | 31 | 33 | 64 |
| Chipana | " | 28 | 61 | 69 | 130 |
| Huentelauquén | " | 35 | 76 | 95 | 171 |
| Maitencillo | " | 3 | 13 | 13 | 26 |
| Majadas (Las) | " | 3 | 7 | 13 | 20 |
| Paihuenes | " | 6 | 17 | 19 | 36 |
| Potrerillo | " | 5 | 5 | 2 | 7 |
| Punta El Viento | " | 4 | 10 | 12 | 22 |
| Quebrada EL Apestado | " | 8 | 25 | 33 | 58 |
| Salinas (Las) | " | 28 | 51 | 50 | 101 |
| Talinay | " | 2 | 9 | 9 | 18 |
| Zorras (Las) | " | 2 | 4 | 7 | 11 |
| <u>Distrito 5°: Puerto Oscuro.</u> | | 83 | 358 | 321 | 679 |
| Angostura | Cs. | 10 | 33 | 37 | 70 |
| Maulinas (Las) | " | 3 | 17 | 17 | 34 |
| Puerto Oscuro | Fd. | 40 | 166 | 162 | 328 |
| Talinay | Cs. | 4 | 37 | 14 | 51 |
| Tomes (Los) | " | 8 | 28 | 33 | 61 |
| Totoral (El) | Fd. | 18 | 77 | 58 | 135 |
| <u>Distrito 6°: Las Palmas.-</u> | | 127 | 554 | 439 | 993 |
| Alcaparra | Fd. | 7 | 31 | 31 | 62 |
| Alhuemilla | Cs. | 21 | 83 | 70 | 153 |

| Distritos y Localidades | Cate- goría | N° de Vivien- das | Número de Habitantes | | |
|-------------------------------------|----------------|-------------------------|----------------------|---------|-------|
| | | | Hombres | Mujeres | TOTAL |
| <u>Distr. 6°: (Continuación).</u> | | | | | |
| Arroyo (El) | Cs. | 3 | 12 | 12 | 24 |
| Betty (La) | Mr. | 3 | 7 | 14 | 21 |
| Chamuscada (La) | " | 1 | 2 | 2 | 4 |
| Despreciada | " | 2 | 19 | 10 | 29 |
| Higuera (La) | Cp. | 13 | 68 | 26 | 94 |
| Maitencillo | " | 22 | 103 | 58 | 161 |
| Palmas (Las) | Fd. | 42 | 128 | 173 | 301 |
| Palmeras (Las) | " | 5 | 54 | 11 | 65 |
| Pejerrey | Mr. | 1 | 19 | 9 | 28 |
| Pinta (La) | " | 7 | 28 | 23 | 51 |
| <u>Distrito 7°: Espiritu Santo.</u> | | 170 | 544 | 601 | 1.145 |
| Cueva de León | Cs. | 4 | 14 | 13 | 27 |
| Culebrilla (La) | " | 7 | 10 | 15 | 25 |
| Espiritu Santo | Fd. | 72 | 295 | 325 | 620 |
| Huerta (La) | Cs. | 8 | 24 | 14 | 38 |
| Jabonería | Al. | 45 | 133 | 138 | 271 |
| Mal Paso | Cs. | 12 | 27 | 48 | 75 |
| Matanza | " | 7 | 12 | 18 | 30 |
| Poza Honda | " | 15 | 29 | 30 | 59 |
| <u>Distrito 8°: El Chilcal.</u> | | 91 | 293 | 292 | 585 |
| Bandurrias | Cs. | 12 | 38 | 44 | 82 |
| Chilcal (El) | " | 27 | 77 | 66 | 143 |
| Fasico | " | 33 | 108 | 125 | 233 |
| Jote (El) | " | 2 | 8 | 6 | 14 |
| Molles (Los) | " | 2 | 8 | 2 | 10 |
| Parralito | " | 1 | 2 | 1 | 3 |
| Ranchos (Los) | " | 10 | 38 | 35 | 73 |
| Zanjón Hondo | " | 4 | 14 | 13 | 27 |
| <u>Distrito 9°: El Coligue.</u> | | 128 | 333 | 389 | 722 |
| Coligue (El) | Fd. | 34 | 88 | 98 | 186 |
| Chape (El) | Cs. | 4 | 10 | 4 | 14 |
| Linares | " | 56 | 149 | 184 | 333 |
| Talhuén | " | 34 | 86 | 103 | 189 |
| <u>Distrito 10°: Los Pozos.</u> | | 63 | 204 | 211 | 415 |
| Durazno (El) | Fd. | 17 | 63 | 51 | 114 |
| Llampangui | Cs. | 5 | 17 | 13 | 30 |
| Quebrada El Arrayán | " | 2 | 8 | 8 | 16 |

| Distritos y Localidades | Cate- goría | Nº de Vivien- das | Número de Habitantes | | |
|-------------------------------------|----------------|-------------------------|----------------------|---------|-------|
| | | | Hombres | Mujeres | TOTAL |
| <u>Distr. 10º : (Continuación).</u> | | | | | |
| Quebrada Castaña | Cs. | 4 | 5 | 16 | 21 |
| Quebrada Laguna Verde | " | 4 | 17 | 14 | 31 |
| Quebrada San Fermín | " | 9 | 25 | 33 | 58 |
| Rulos (Los) | " | 22 | 69 | 76 | 145 |
| <u>Distrito 11º : Canela Alta.-</u> | | 221 | 642 | 659 | 1.301 |
| Barrancas (Las) | Cs. | 15 | 49 | 47 | 96 |
| Canelilla | " | 44 | 140 | 131 | 271 |
| Canelos (Los) | " | 40 | 133 | 141 | 274 |
| Cordillerita (La) | " | 12 | 34 | 28 | 62 |
| Esmeralda | " | 3 | 6 | 4 | 10 |
| Est. Rivera Norte-Sur | " | 21 | 55 | 63 | 118 |
| Estero Rivera Norte | " | 18 | 52 | 50 | 102 |
| Majadas (Las) | " | 23 | 47 | 63 | 110 |
| Pantanos (Los) | " | 23 | 69 | 65 | 134 |
| Perros Quemados | " | 5 | 13 | 17 | 30 |
| Pozos (Los) | " | 2 | 4 | 4 | 8 |
| Trebol (El) | " | 1 | 2 | 2 | 4 |
| Ubilla (La) | " | 6 | 17 | 15 | 32 |
| Zapallos | " | 8 | 21 | 29 | 50 |
| <u>Distrito 12º : Canela Baja.-</u> | | 245 | 657 | 692 | 1.349 |
| Almendro (El) | Al. | 37 | 107 | 116 | 223 |
| Atunguá | Cs. | 11 | 24 | 34 | 58 |
| Canela Alta | " | 19 | 47 | 48 | 95 |
| Canela Baja | Al. | 84 | 209 | 229 | 438 |
| Carquindaño | Cs. | 32 | 93 | 90 | 183 |
| Estero Norte | " | 9 | 29 | 24 | 53 |
| Queb. de Las Perdices | " | 3 | 4 | 8 | 12 |
| Quebrada del Gallo | " | 3 | 6 | 11 | 17 |
| Quebrada Honda | " | 2 | 5 | 6 | 11 |
| Quebrada El Sapo | " | 4 | 19 | 13 | 32 |
| Rivera Sur Est. Canela | " | 15 | 45 | 37 | 82 |
| Yerba Loca | " | 12 | 31 | 33 | 64 |
| Zapallo (El) | " | 14 | 38 | 43 | 81 |
| <u>Distrito 13º : Agua Fria.-</u> | | 168 | 488 | 515 | 1.003 |
| Agua Fria Alta | Al. | 49 | 152 | 143 | 295 |
| agua Fria Baja | Cs. | 23 | 61 | 74 | 135 |
| Chiñe | Fd. | 7 | 18 | 21 | 39 |
| Martinillo | Cs. | 8 | 18 | 18 | 36 |
| Matancilla | " | 34 | 95 | 96 | 191 |
| Pangue (El) | " | 10 | 28 | 35 | 63 |

| Distritos y Localidades | Cate- goría | Nº de Vivien- das | Número de Habitantes | | |
|-------------------------------------|----------------|-------------------------|----------------------|---------|--------|
| | | | Hombres | Mujeros | TOTAL |
| <u>Distrito 13º: (Continuación)</u> | | | | | |
| Potrero (El) | Cs. | 15 | 45 | 44 | 89 |
| Tazas (Las) | " | 22 | 71 | 84 | 155 |
| <u>Distrito 14º: Atelcura.-</u> | | | | | |
| Atelcura | Al. | 72 | 179 | 173 | 352 |
| <u>Distrito 15º: Tunga Norte.</u> | | | | | |
| Coyuntagua | Cs. | 7 | 20 | 20 | 40 |
| Chilcas (Las) | " | 4 | 10 | 12 | 22 |
| Doña Juana | " | 15 | 39 | 31 | 70 |
| Ylta | " | 17 | 49 | 48 | 97 |
| Llanos (Los) | " | 1 | 5 | 4 | 9 |
| Maitenes (Los) | " | 1 | 7 | 5 | 12 |
| Perales (Los) | " | 5 | 10 | 12 | 22 |
| Quebrachos | " | 2 | 2 | 5 | 7 |
| Quelón | " | 14 | 40 | 37 | 77 |
| Tunga Norte | " | 26 | 56 | 56 | 112 |
| Total de la Comuna | | 1.980 | 6.033 | 6.037 | 12.070 |

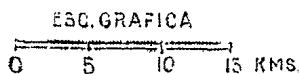
COMUNA SUBDELEGACION DE SALAMANCA



DISTritos

- | | |
|---------------------|----------------|
| ① - SALAMANCA | ⑨ - CHELLEPIN |
| ② - CHALINGA | ⑩ - CUNCUMEN |
| ③ - TEBAL | ⑪ - TRANQUILLA |
| ④ - ARBOLEDA GRANDE | ⑫ - COIRON |
| ⑤ - CUNLAGUA | ⑬ - QUELEN |
| ⑥ - SAN AGUSTIN | ⑭ - TAMBO |
| ⑦ - SANTA ROSA | ⑮ - TAHUINCO |
| ⑧ - LLIMPO | ⑯ - CHUCHINI |

+ + + + + Limite Internacional
 - - - - - " Provincial
 " Comunal
 " Distrito



- COMUNA SUBDELEGACION SALAMANCA. -

Sus límites son:

Al Norte, la línea de cumbres que limita por el sur la hoya del río Illapel, desde el cerro Las Ventanas hasta la frontera argentina, pasando por los cerros Horqueta, Manquehua, Carrizal, y el portezuelo Carén.

Al Este, la frontera argentina, desde la línea de cumbres que limita por el sur la hoya del río Illapel hasta la línea de cumbres que limita por el sur la hoya del río Choapa.

Al Sur, la línea de cumbres que limita por el sur la hoya del río Choapa, desde la frontera argentina hasta el cerro del Barillar o de Los Litres.

Al Oeste, la línea de cumbres que limita por el oriente y norte la hoya del estero de Pupío, desde el cerro del Barillar o de Los Litres hasta el cerro Lchuincano, pasando por el cerro Canaletas; la línea de cumbres divisoria secundaria de aguas, desde el cerro Lehuincano hasta la punta Loros, sobre el río Choapa, pasando por los cerros Negro y Lanco; el río Choapa desde la punta Loros hasta la puntilla Mal Paso, y la línea de cumbres divisoria secundaria de aguas, desde la puntilla Mal Paso sobre el río Choapa hasta el cerro Las Ventanas.

La comuna subdelegación de Salamanca, se divide en 16 distritos, a saber:

1°: Salamanca, 2°: Chalinga, 3°: Tebal, 4°: Arboleda Grande, 5°: Cunlagua, 6°: San Agustín, 7°: Santa Rosa, 8°: Llimpo, 9°: Chellepín, 10°: Cuncumén, 11°: Tranquilla, 12°: Coirón, 13°: Quelén, 14°: Tambo, 15°: Tahuinco, y 16°: Chuchiñí.

COMUNA - SUBDELEGACION SALAMANCA

| Distritos y Localidades | Cate- goría | N° de Vivien- das | Número de Habitantes | | |
|-------------------------------------|----------------|-------------------------|----------------------|---------|-------|
| | | | Hombres | Mujeres | TOTAL |
| <u>Distrito 1°: Salamanca.</u> | | 587 | 1.305 | 1.553 | 2.858 |
| Camino Público | Cp. | 1 | 6 | 5 | 11 |
| Consuelo | Cs. | 23 | 76 | 78 | 154 |
| Mundo Nuevo | " | 10 | 29 | 29 | 58 |
| Salamanca | Ud. | 553 | 1.194 | 1.441 | 2.635 |
| <u>Distrito 2°: Chalinga.</u> | | 132 | 284 | 332 | 616 |
| Cancha Brava | Cs. | 26 | 46 | 68 | 114 |
| Chalinga | Al. | 106 | 238 | 264 | 502 |
| <u>Distrito 3°: El Tebal.</u> | | 100 | 306 | 292 | 598 |
| Boldo (El) | Pr. | 9 | 48 | 34 | 82 |
| Tebal (El) | Ald. | 91 | 258 | 258 | 516 |
| <u>Distrito 4°: Arboleda Grande</u> | | 176 | 384 | 433 | 817 |
| Arboleda Grande | Al. | 84 | 136 | 187 | 323 |
| Brunina (La) | Fd. | 5 | 13 | 11 | 24 |
| Huanque | Cs. | 26 | 64 | 67 | 131 |
| Lajas (Las) | " | 23 | 60 | 59 | 119 |
| Manquehua | Al. | 37 | 104 | 109 | 213 |
| Poderosa (La) | Mr. | 1 | 7 | - | 7 |
| <u>Distrito 5°: Cunlagua.</u> | | 142 | 365 | 392 | 757 |
| Cunlagua | Al. | 30 | 69 | 73 | 142 |
| Huanque | Cs. | 25 | 64 | 78 | 142 |
| Jarillas (Las) | " | 29 | 82 | 79 | 161 |
| Romerol | " | 15 | 31 | 43 | 74 |
| Señor de la Tierra | " | 25 | 76 | 71 | 147 |
| Verde (La) | " | 18 | 43 | 48 | 91 |
| <u>Distrito 6°: San Agustín.</u> | | 106 | 417 | 372 | 789 |
| San Agustín | Fd. | 106 | 417 | 372 | 789 |
| <u>Distrito 7°: Santa Rosa.</u> | | 134 | 401 | 378 | 779 |
| Jorquera | Fd. | 33 | 100 | 86 | 186 |
| Santa Rosa | Al. | 101 | 301 | 292 | 593 |

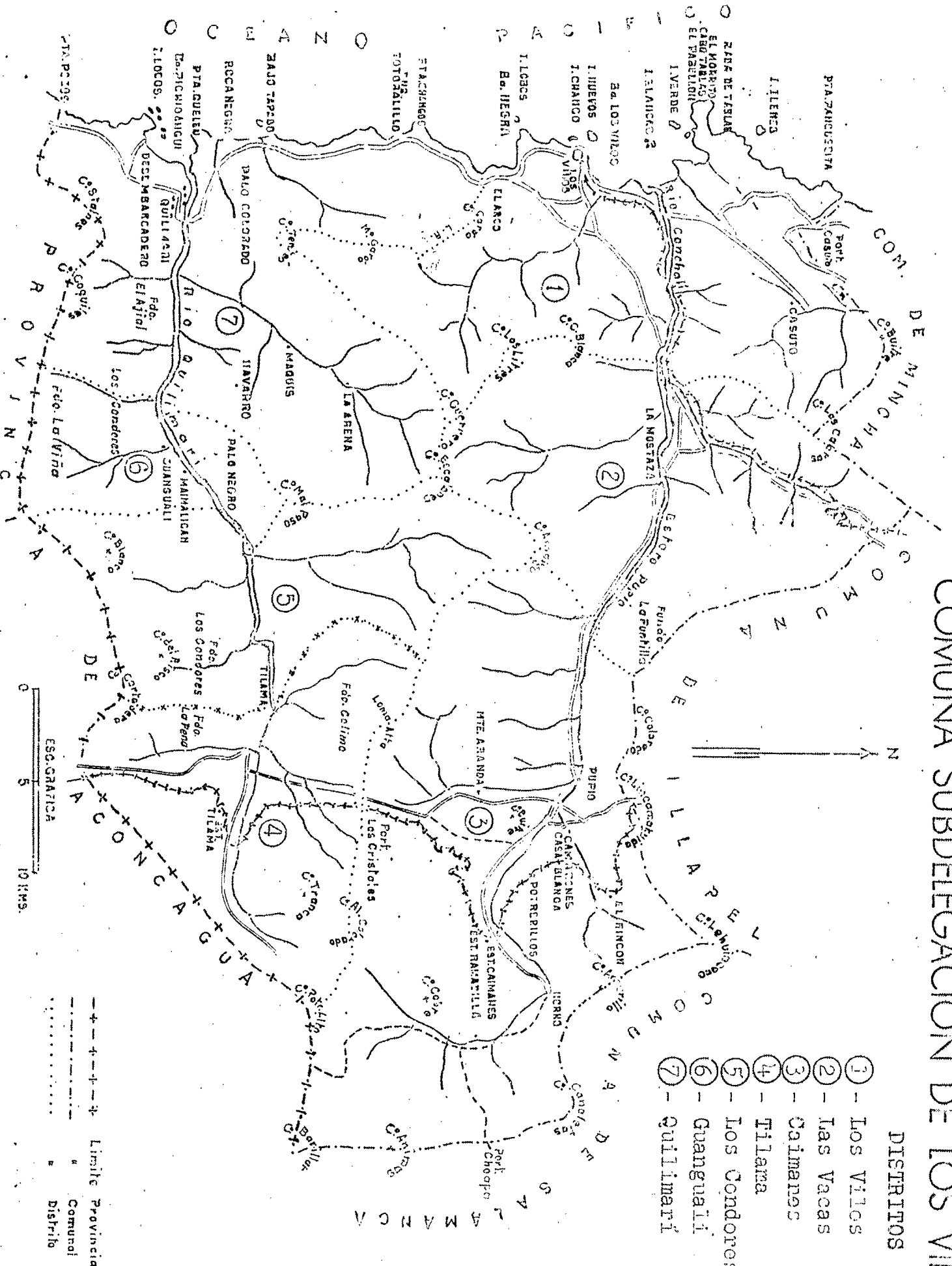
| Distritos y Localidades | Categoría | Nº de Vivien- das | Número de Habitantes | | |
|----------------------------------|-----------|----------------------|----------------------|---------|-------|
| | | | Hombres | Mujeres | TOTAL |
| <u>Distrito 8º: Llimpo.</u> | | 83 | 275 | 215 | 490 |
| Llimpo | Fd. | 83 | 275 | 215 | 490 |
| <u>Distrito 9º: Chellepín.</u> | | 150 | 522 | 451 | 973 |
| Chellepín | Fd. | 150 | 522 | 451 | 973 |
| <u>Distrito 10º: Cuncumén.</u> | | 124 | 467 | 450 | 917 |
| Cuncumén | Fd. | 124 | 467 | 450 | 917 |
| <u>Distrito 11º: Tranquilla.</u> | | 138 | 531 | 446 | 977 |
| Gaucha (El) | Cp. | 1 | 21 | 1 | 22 |
| Tranquilla | Fd. | 134 | 472 | 440 | 912 |
| Tranquilla | Cp. | 3 | 38 | 5 | 43 |
| <u>Distrito 12º: Coirón.</u> | | 87 | 337 | 296 | 633 |
| Coirón | Fd. | 87 | 337 | 296 | 633 |
| <u>Distrito 13º: Quelén.</u> | | 209 | 749 | 664 | 1.413 |
| Higuerilla (La) | Al. | 44 | 145 | 139 | 284 |
| Panguesillo | Cd. | 26 | 96 | 83 | 179 |
| Quelén | Fd. | 109 | 410 | 355 | 765 |
| Queñe (El) | " | 30 | 98 | 87 | 185 |
| <u>Distrito 14º: El Tambo.</u> | | 274 | 857 | 890 | 1.747 |
| Agua del Palqui | Cs. | 2 | 7 | 11 | 18 |
| Arrayán | " | 5 | 14 | 17 | 31 |
| Boca del Colo | " | 6 | 16 | 14 | 30 |
| Camiza | Al. | 53 | 165 | 171 | 336 |
| Colo (El) | Cs. | 5 | 15 | 17 | 32 |
| Compañía (La) | " | 1 | 4 | - | 4 |
| Gualengo | " | 4 | 15 | 10 | 25 |
| León Muerto | " | 6 | 21 | 27 | 48 |
| Pajaritos (Los) | " | 2 | 9 | 11 | 20 |
| Peladeros (Los) | Mr. | 2 | 5 | - | 5 |
| Potrerrillos (Los) | Cs. | 1 | 4 | 5 | 9 |
| Quebrada de Camiza | " | 28 | 92 | 105 | 197 |
| Sauce (El) | " | 1 | 3 | 3 | 6 |
| Tambo (El) | " | 1 | 6 | 3 | 9 |
| Tambo (El) | Fd. | 157 | 481 | 496 | 977 |

| Distritos y Localidades | Cate- goría | N° de Vivien- das | Número de Habitantes | | |
|--------------------------------|----------------|-------------------------|----------------------|---------|--------|
| | | | Hombres | Mujeres | TOTAL |
| <u>Distrito 15°: Tahuinco.</u> | | 130 | 500 | 446 | 946 |
| Mostaza | Fd. | 2 | 9 | 7 | 16 |
| Tahuinco | " | 128 | 491 | 439 | 930 |
| <u>Distrito 16°: Chuchiñi.</u> | | 144 | 427 | 425 | 852 |
| Colonia Chuchiñi | Al. | 134 | 385 | 394 | 779 |
| Colonia Chuchiñi | Mr. | 1 | 2 | - | 2 |
| Quilmenco | Fd. | 9 | 40 | 31 | 71 |
| Total de la Comuna | | 2.725 | 8.127 | 8.035 | 16.162 |

COMUNA SUBDELEGACION DE LOS VILOS

DISTRITOS

- 1 - Los Vilos
- 2 - Las Vacas
- 3 - Caimanes
- 4 - Tilama
- 5 - Los Condores
- 6 - Guanguaia
- 7 - Quillimari



- . COMUNA SUBDELEGACION LOS VILOS. -

Sus límites son:

Al Norte, la quebrada Boca del Barco, desde su desembocadura en el Océano Pacífico hasta su origen en el portezuelo de Casuto; una línea recta, desde el portezuelo de Casuto hasta el cerro del Buitre; la línea de cumbres, desde el cerro del Buitre hasta el cerro Blanco, y la línea de cumbres que limita por el norte la hoya del estero de Pupío, desde el cerro Blanco hasta el cerro Canaletas, pasando por los cerros Parpalen y Lehuincano.

Al Este, la línea de cumbres que limita por el poniente la hoya del estero de Pupío, desde el cerro Canaletas hasta el cerro del Barillar o de Los Litres.

Al Sur, la línea de cumbres que limita por el sur la hoya del estero de Pupío, desde el cerro del Barillar o de Los Litres hasta el cerro de Potrero Alto; la línea de cumbres que limita por el sur la hoya del estero de Quilimarí, desde el cerro de Potrero Alto hasta el cerro de Los Cohuiles, pasando por la cuesta de Las Palmas y el cerro Cortadera, y la línea de cumbres divisoria secundaria de aguas, desde el cerro de Los Cohuiles hasta la punta Pozos o Steeple, sobre el Océano Pacífico.

Al Oeste, el Océano Pacífico, desde la punta Pozos o Steeple hasta la desembocadura de la quebrada Boca del Barco.

La comuna subdelegación de Los Vilos, se divide en 7 distritos, a saber:

1°: Los Vilos; 2°: Las Vacas, 3°: Caimanes,
4°: Tilama, 5°: Los Cóndores, 6°: Guangualí, y 7°: Quilimarí.

COMUNA-SUBDELEGACION LOS VILOS

| Distritos y Localidades | Cate- goría | N° de Vivien- das | Número de Habitantes | | |
|-----------------------------------|----------------|-------------------------|----------------------|---------|-------|
| | | | Hombres | Mujeres | TOTAL |
| <u>Distrito 1°: Los Vilos.</u> | | 394 | 1.134 | 1.065 | 2.199 |
| Agua Amarilla | Fd. | 26 | 96 | 68 | 164 |
| Conchalí | " | 30 | 98 | 93 | 191 |
| Carretera Panamericana | Cp. | 2 | 14 | 1 | 15 |
| Casuto | Fd. | 5 | 15 | 24 | 39 |
| Quebrada El Cascabel | Cs. | 1 | 6 | 3 | 9 |
| Quebrada El Membrillo | " | 1 | 3 | - | 3 |
| Quebrada El Negro | Fd. | 2 | 9 | 6 | 15 |
| Quebrada Puereo | Cs. | 1 | 5 | 2 | 7 |
| Quebrada Ramadilla | Fd. | 1 | 5 | 4 | 9 |
| Vilos (Los) | Pb. | 325 | 883 | 864 | 1.747 |
| <u>Distrito 2°: Las Vacas.</u> | | 141 | 527 | 399 | 926 |
| Cavilolén | Fd. | 79 | 269 | 204 | 473 |
| Moyar | " | 52 | 213 | 165 | 378 |
| Puntilla (La) | " | 10 | 45 | 30 | 75 |
| <u>Distrito 3°: Caimanes.</u> | | 186 | 665 | 703 | 1.368 |
| Caimanes | Al. | 52 | 116 | 155 | 271 |
| Casa Blanca | Fd. | 9 | 35 | 30 | 65 |
| Llano (El) | " | 2 | 14 | 18 | 32 |
| Máuro | " | 21 | 123 | 108 | 231 |
| Monte Aranda | " | 26 | 92 | 110 | 202 |
| Pupío | " | 16 | 66 | 70 | 136 |
| Rincón (El) | " | 19 | 63 | 70 | 133 |
| Romero (El) | " | 28 | 122 | 100 | 222 |
| Tipay | " | 13 | 34 | 42 | 76 |
| <u>Distrito 4°: Tilama.</u> | | 118 | 360 | 339 | 699 |
| Cristales (Los) | Mr. | 13 | 29 | 31 | 60 |
| Culimo | Fd. | 12 | 34 | 34 | 68 |
| Naranjo (El) | " | 41 | 155 | 125 | 280 |
| Tilama | " | 52 | 142 | 149 | 291 |
| <u>Distrito 5°: Los Cóndores.</u> | | 129 | 428 | 367 | 795 |
| Cóndores (Los) | Fd. | 29 | 122 | 96 | 218 |
| Escalerilla | Hj. | 14 | 44 | 35 | 79 |
| Infiernillo | Fd. | 1 | 6 | 3 | 9 |
| Mundo Nuevo | Cs. | 11 | 26 | 29 | 55 |
| Muñoz (Los) | " | 26 | 75 | 60 | 135 |
| Muñoz (Los) | Fd. | 2 | 9 | 4 | 13 |
| Quebrada Infiernillo | " | 30 | 103 | 98 | 201 |
| Quebrada Los Ordenes | Hj. | 12 | 37 | 37 | 74 |

| Distritos y Localidades | Cate- goría | N° de Vivien- das | Número de Habitantes | | |
|-----------------------------------|----------------|-------------------------|----------------------|---------|---------|
| | | | Hombres | Mujeres | TOTAL |
| <u>Distr. 5°: (Continuación).</u> | | | | | |
| Sifón (El) | Fd. | 4 | 6 | 5 | 11 |
| <u>Distrito 6°: Guanguali.</u> | | | | | |
| Claudio (Lo) | Fd. | 11 | 35 | 36 | 71 |
| Don Pedro (Lo) | " | 13 | 56 | 33 | 89 |
| Guanguali | Cs. | 24 | 55 | 84 | 139 |
| Maimalican | Fd. | 6 | 27 | 18 | 45 |
| Maimalican 2° | " | 15 | 42 | 37 | 79 |
| Manzano (El) | Cs. | 20 | 62 | 63 | 125 |
| Palo Negro | Hj. | 15 | 49 | 43 | 92 |
| Sandial (El) | Fd. | 12 | 38 | 24 | 62 |
| Viña (La) | " | 15 | 56 | 41 | 97 |
| <u>Distrito 7°: Quilimarí.</u> | | | | | |
| Ajial (El) | Cs. | 13 | 38 | 47 | 85 |
| Angostura | " | 11 | 33 | 32 | 65 |
| Arrayán (El) | " | 25 | 62 | 68 | 130 |
| Boldo (El) | Fd. | 5 | 12 | 12 | 24 |
| Carretera Panamericana | Cp. | 37 | 114 | 85 | 199 |
| Durazno (El) | Cs. | 7 | 15 | 12 | 33 |
| Hijuelas (Las) | " | 14 | 43 | 37 | 80 |
| Loros (Los) | " | 5 | 14 | 12 | 26 |
| Maquis (Los) | Fd. | 69 | 245 | 202 | 447 |
| Noria (La) | " | 4 | 13 | 13 | 26 |
| Palma (La) | Cs. | 8 | 24 | 21 | 45 |
| Palo Colorado | Fd. | 51 | 168 | 116 | 284 |
| Pichidangui | Cs. | 14 | 47 | 27 | 74 |
| Pichidangui | Est. | 23 | 80 | 51 | 131 |
| Quilimarí | Al. | 75 | 226 | 188 | 414 |
| Hulos (Los) | Cs. | 5 | 11 | 24 | 35 |
| Santa Inés | " | 5 | 16 | 21 | 37 |
| Total de la Comuna | | 1.470 | 4.695 | 4.226 | 8.921 |
| Total Depto Illapel..... | | 9.447 | 28.308 | 27.904 | 56.212 |
| Total Provincia..... | | 47.903 | 127.833 | 134.271 | 262.104 |

ABREVIATURAS DE LAS CATEGORÍAS

| | |
|-------|--------------------------------|
| A | Agua Potable |
| Aer | Aeródromo |
| Agd | Aguada |
| Al | Aldea |
| Alm | Almacén |
| Az | Azufrera |
| Ba | Bahía |
| Bain | Balneario |
| Bo | Boratera |
| Bs.Ar | Base Aérea |
| Bs.Ml | Base Militar |
| Bs.Nv | Base Naval |
| Ca | Carabineros |
| Ci | Ciudad |
| Co | Correo |
| Cp | Campamento |
| Cs | Caserío |
| E | Escuela (Pública o Particular) |
| Emb | Embarcadero |
| Est | Establecimiento |
| Es | Estación Servicio Automóvil |
| Est | Estación Ferrocarril |
| Eta | Estancia |
| Etd | Estadio |
| Fa | Faro |
| Fc | Fundo o Hacienda |
| Gnr | Guaneras |
| H | Hospital o Sanatorio |
| Hj | Hijuela |
| ht | Hotel |
| Is | Isla |
| L | Planta Eléctrica |
| Lg | Lugar |
| Mj | Majada |
| mr | Mineral |
| P | Posta Seguro Obrero |
| Pa | Paradero Ferrocarril |
| Pb | Pueblo |
| Prc | Parcela |
| R | Estación Radio |
| Ra | Radio de uso colectivo |
| Rd | Reducción Indígena |
| Sal | Salina |
| Sft | Sulfatera |
| Str | Salitrera |
| Tel | Telégrafo |
| Tf | Teléfono |

P R O V I N C I A

DE

Aconcagua

XII Censo General de
Población y I de Vivienda

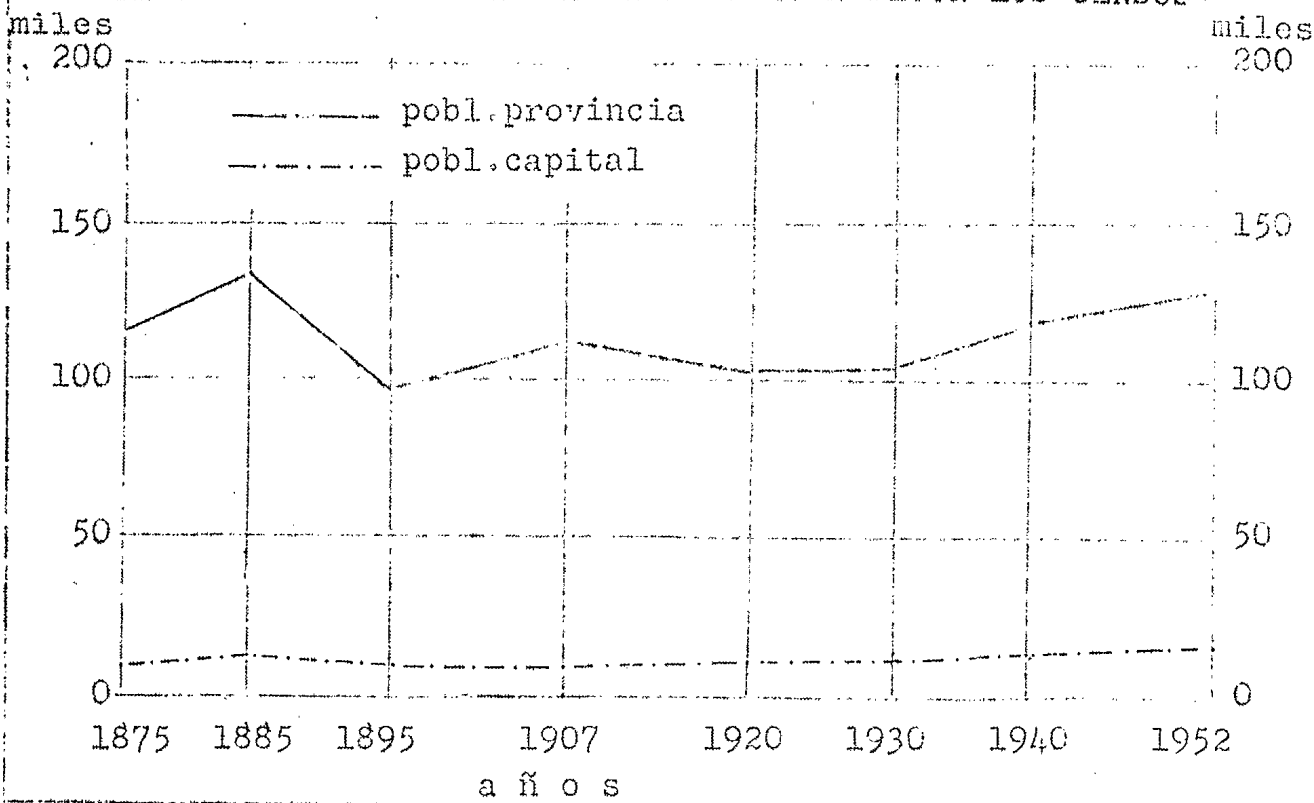
Levantado el 24 de Abril
del año 1952

SERVICIO NACIONAL DE ESTADISTICA Y CENSOS

SANTIAGO DE CHILE



- POBLACION DE LA PROVINCIA DE ACONCAGUA SEGUN LOS CENSOS -



| Provincia Deptos. y Comunas | 1875 | 1885 | 1895 | 1907 | 1920 | 1930 | 1940 | 1952 |
|-----------------------------------|--------|--------|--------|--------|--------|--------|--------|--------|
| PROV. ACONCAGUA | 115172 | 129115 | 98402 | 112288 | 100890 | 103054 | 118049 | 128378 |
| Depto. Petorca | 28.185 | 31.762 | 24.167 | 35.812 | 28.646 | 28.032 | 33.997 | 34.413 |
| Comuna La Ligua | 10.448 | 9.402 | 8.040 | 9.864 | 9.971 | 10.377 | 12.729 | 11.762 |
| " Petorca | 9.270 | 11.814 | 7.423 | 14.036 | 7.304 | 6.572 | 7.825 | 8.408 |
| " Cabildo | 6.665 | 7.853 | 5.400 | 8.012 | 7.133 | 6.548 | 8.243 | 9.245 |
| " Zapallar | 1.377 | 1.753 | 2.421 | 2.716 | 2.725 | 2.970 | 3.395 | 3.144 |
| " Papudo | 425 | 940 | 883 | 1.184 | 1.513 | 1.565 | 1.805 | 1.854 |
| Depto. S. Felipe | 56.186 | 64.960 | 47.429 | 45.703 | 43.136 | 44.267 | 49.305 | 51.421 |
| Comuna S. Felipe | 29.824 | 30.371 | 26.164 | 23.742 | 23.375 | 18.155 | 19.660 | 22.538 |
| " Panquehue | 3.845 | 4.314 | 3.843 | 3.517 | 3.325 | 3.149 | 4.205 | 4.296 |
| " Catemu | 6.784 | 6.623 | 5.898 | 7.685 | 6.753 | 7.678 | 7.779 | 6.793 |
| " Putaendo | 15.733 | 23.652 | 11.524 | 10.759 | 9.683 | 9.579 | 11.184 | 11.054 |
| (1)" S. Maria | ----- | ----- | ----- | ----- | ----- | 5.706 | 6.477 | 6.740 |
| Depto. L. Andes | 30.801 | 32.393 | 26.806 | 30.773 | 29.108 | 30.755 | 34.747 | 42.544 |
| Comuna L. Andes | 17.090 | 20.468 | 17.699 | 21.956 | 21.513 | 15.893 | 17.964 | 25.689 |
| " C. Larga | 9.327 | 8.435 | 6.601 | 6.217 | 5.136 | 5.242 | 5.251 | 5.943 |
| " Rinconada | 4.384 | 3.490 | 2.506 | 2.600 | 2.459 | 2.948 | 3.591 | 3.570 |
| (2)" S. Esteban | ----- | ----- | ----- | ----- | ----- | 6.672 | 7.941 | 7.312 |
| Ciudad S. Felipe | 9.422 | 11.768 | 11.313 | 10.426 | 11.577 | 11.963 | 13.168 | 15.476 |

1.- y 2.- Creadas por Ley N° 5.891 de fecha 24 de Agosto de 1936 con territorio de las comunas de San Felipe y Los Andes respectivamente

-.PROVINCIA ACONCAGUA.-

Fué creada por Ley de 30 de Agosto de 1826 con el territorio comprendido desde la orilla sur del rio Choapa hasta la cuesta de Chacabuco y su cordón de montañas hasta el mar.

A la fecha de su creación, contaba con las siguientes delegaciones: Ligua, Petorca, Quillota, Aconcagua y Los Andes que pertenecían al antiguo departamento de Santiago y más tarde, por acta provincial de 7 de Mayo de 1831 y con parte de la delegación de Aconcagua, se creó la delegación de Putaendo.

El Decreto de 29 de Mayo de 1842 hace cumplir el límite para la provincia de Aconcagua, anexando a Santiago los distritos que: "hallándose a la parte meridional del cordón de montañas de la cuesta de Chacabuco, han estado hasta ahora formando parte del departamento de Los Andes de la provincia de Aconcagua".

La Ley de 27 de Octubre de 1842 que creó la provincia de Valparaíso, desmembró el departamento de Quillota, haciéndolo formar parte de la nueva provincia sin modificar sus límites; y más tarde, la Ley que fijó los límites de la provincia de Valparaíso, segregó parte de territorio a la provincia de Aconcagua y lo anexó a Valparaíso.

El Decreto-Ley N° 354 de 17 de Marzo de 1925, fijó los límites de los departamentos de Petorca, La Ligua, Putaendo, San Felipe y Los Andes, siendo dictado posteriormente el Decreto con Fuerza de Ley N° 803 de 22 de Diciembre de 1925 que determinó las comunas-subdelegaciones, indicando que cada territorio comunal comprendería una subdelegación completa.

Más tarde el Decreto con Fuerza de Ley N° 8582 de 30 de Diciembre de 1927 que dió al país una nueva división administrativa, suprimió la provincia de Valparaíso y anexó su territorio a la de Aconcagua, fijando como capital la ciudad de Valparaíso. La nueva provincia contaba con los departamentos de Petorca, San Felipe, Andes, Quillota y Valparaíso.

Con fecha 22 de Mayo de 1929, se dictó el Decreto con Fuerza de Ley N° 2335 que redactó los límites a los departamentos de esta provincia, y posteriormente, y de acuerdo con la autorización concedida al Presidente de la República por Ley N° 4544, se dictó el Decreto N° 4299 de 28 de Octubre de 1932, que fijó los límites a la provincia de Aconcagua, sus departamentos, comunas subdelegaciones y distritos.

Años después, la Ley N° 5951 de 18 de Noviembre de 1936, dividió nuevamente la provincia de Aconcagua en las de Aconcagua y Valparaíso, determinando para la provincia de Aconcagua los departamentos de Petorca, San Felipe y Andes, siendo su capital la ciudad de San Felipe, situación que se mantiene hasta hoy día.

- PROVINCIA ACONCAGUA -

Sus límites son:

Al Norte, la línea de cumbres divisoria secundaria de aguas, desde la punta Pozos o Steeple sobre el Océano Pacífico hasta el cerro Los Cohuiles; la línea de cumbres que limita por el sur la hoya del estero Quilimarí, desde el cerro Los Cohuiles hasta el cerro de Potrero Alto, pasando por la cuesta de Las Palmas; la línea de cumbres que limita por el sur la hoya del estero de Pupio desde el cerro Potrero Alto hasta el cerro del Barillar o de los Litres, y la línea de cumbres que limita por el sur la hoya del río Choapa, desde el cerro del Barillar o de Los Litres hasta la frontera argentina.

Al Este, la frontera argentina, desde la línea de cumbres que limita por el sur la hoya del río Choapa hasta la línea de cumbres que limita por el sur la hoya del río Aconcagua.

Al Sur, la línea de cumbres que limita por el sur la hoya del río Aconcagua, desde la frontera argentina hasta la línea de cumbres que limita por el poniente la hoya del estero Pocuro; la línea de cumbres que limita por el poniente la hoya del estero Pocuro, desde la línea de cumbres que limita por el sur la hoya del río Aconcagua hasta la línea de cumbres de la serranía de Fanguenhue; la línea de cumbres de la serranía de Fanguenhue, desde la línea de cumbres que limita por el poniente la hoya del estero Pocuro hasta el cerro de Las Palomas, pasando por los cerros Bandurrias y Llay Llay; la línea de cumbres, desde el cerro de Las Palomas hasta la puntilla de La Escalerilla, sobre la línea férrea de Las Vegas a Los Andes; la línea férrea de Las Vegas a Los Andes, desde la puntilla de La Escalerilla hasta el lindero del fundo La Estancilla con los predios de la Compañía Minera de Chagres; el lindero del fundo La Estancilla con los predios de la Compañía Minera de Chagres, desde la línea férrea de Las Vegas a Los Andes hasta el río Aconcagua; el río Aconcagua, desde el lindero del fundo La Estancilla con los predios de la Compañía Minera de Chagres hasta la puntilla del Romeral; el cordón de los cerros de Catemu, desde la puntilla del Romeral hasta los cerros de Curichilonco; la línea de cumbres que limita por el norte la hoya del río Aconcagua, desde los cerros de Curichilonco hasta el Morro del Macho, pasando por el morro de La Horqueta, la cuesta del Melón y el cerro del Ajial; la línea de cumbres divisoria secundaria de aguas, desde el morro del Macho hasta la confluencia de la quebrada de La Canela con el estero de Catapilco, pasando por los cerros de Las Terneras y El Buitre, y el estero de Catapilco, desde su confluencia con la quebrada de La Canela hasta su desembocadura en el Océano Pacífico.

Al Oeste, el Océano Pacífico, desde la desembocadura del estero de Catapilco hasta la punta Pozos o Steeple.

La cabecera de la provincia de Aconcagua es la ciudad de San Felipe.

- DEPARTAMENTO PETORCA. -

Sus límites son:

Al Norte, la línea de cumbres divisoria secundaria de aguas, desde la punta Pozos o Steeple, sobre el Océano Pacífico hasta el cerro de Los Cohuiles; la línea de cumbres que limita por el sur la hoya del estero Quilimarí, desde el cerro Los Cohuiles hasta el cerro de Potrero Alto, pasando por la cuesta de Las Palmas la línea de cumbres que limita por el sur la hoya del estero de Púpío, desde el cerro de Potrero Alto hasta el cerro del Barillar o de Los Litres, y la línea de cumbres que limita por el sur la hoya del río Choapa, desde el cerro del Barillar o de Los Litres hasta la línea de cumbres que limita por el oriente la hoya del río Petorca.

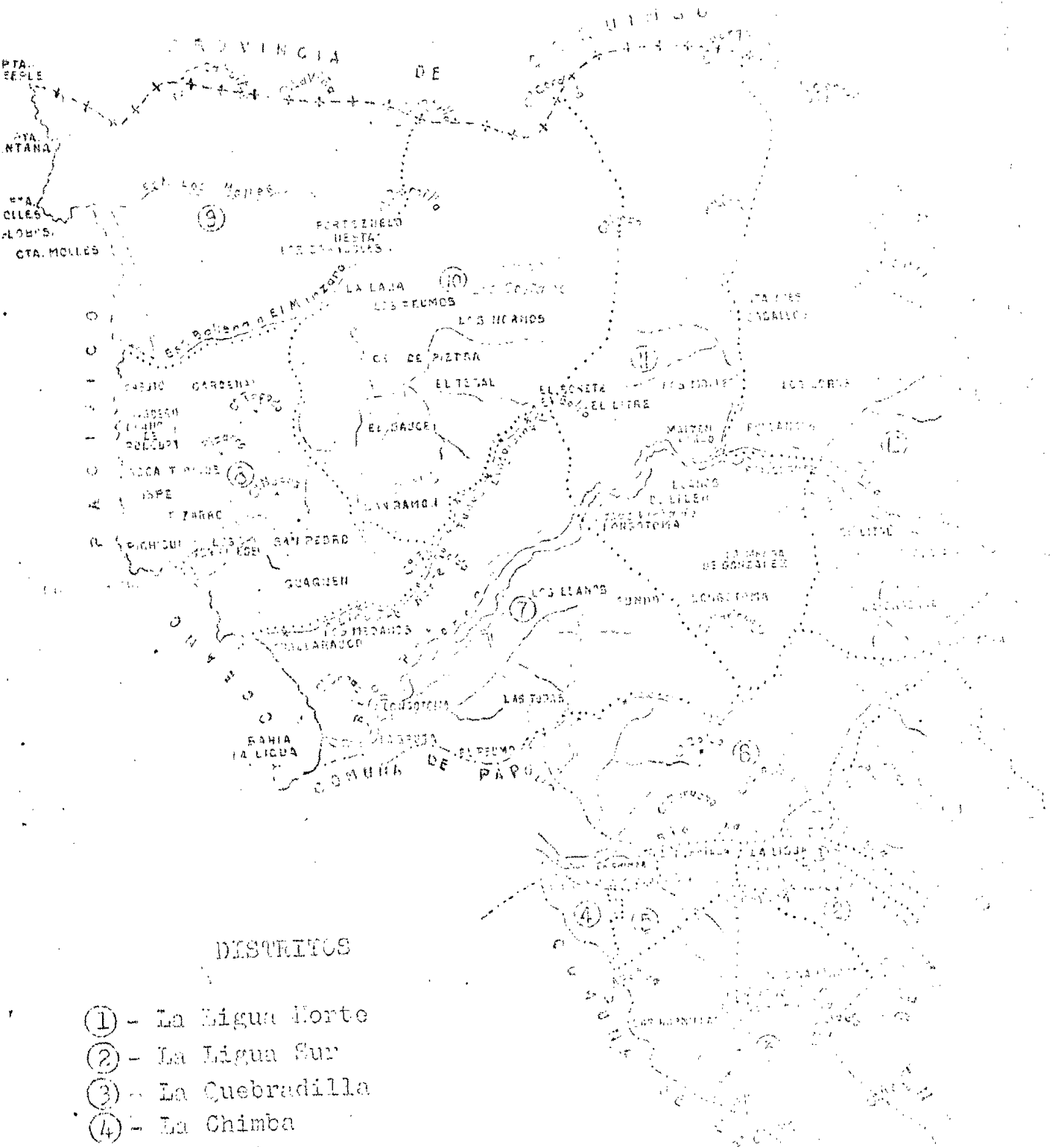
Al Este, la línea de cumbres que limita por el oriente las hoyas de los ríos Petorca y Ligua, desde la línea de cumbres que limita por el sur la hoya del río Choapa hasta la línea de cumbres que limita por el norte la hoya del río Aconcagua.

Al Sur, la línea de cumbres que limita por el norte la hoya del río Aconcagua, desde la línea de cumbres que limita por el oriente la hoya del río Ligua hasta el Morro del Macho, pasando por la cuesta de Los Angeles, los cerros de Curichilonco, el morro de La Horqueta, la cuesta del Melón y el cerro del Ajial; la línea de cumbres divisoria secundaria de aguas, desde el Morro del Macho hasta la confluencia de la quebrada de La Canela con el estero de Catapilco, pasando por los cerros de Las Terneras y del Euitre, y el estero de Catapilco, desde su confluencia con la quebrada de La Canela hasta su desembocadura en el Océano Pacífico.

Al Oeste, el Océano Pacífico, desde la desembocadura del estero de Catapilco hasta la punta Pozos o Steeple.

La cabecera del departamento de Petorca, es la ciudad de La Ligua.

COMUNA SUBDELEGACION DE LA LIGUA



DISTRITOS

- ① - La Ligua Norte
- ② - La Ligua Sur
- ③ - La Quebradilla
- ④ - La Chimba
- ⑤ - Flacilla
- ⑥ - Pueblo de Hoco
- ⑦ - Casas Viejas de Longotoma
- ⑧ - Huaquén
- ⑨ - Los Volles
- ⑩ - Los Hornos
- ⑪ - Trapicho
- ⑫ - La Enforda
- ⑬ - Pueblo de Varas

FED. CARFICA

LEGENDA

-.COMUNA SUBDELEGACION LA LIGUA.-

Sus límites son:

Al Norte, la línea de cumbres divisoria secundaria de aguas, desde la punta Pozos o Steeple sobre el Océano Pacífico hasta el cerro Los Cohuiles, y la línea de cumbres que limita por el sur la hoya del estero Quilimarí, desde el cerro Los Cohuiles hasta el cerro Clonqui, pasando por los cerros Cangalla, Cortadera y Horqueta.

Al Este, la línea de cumbres que limita por el poniente la hoya del estero de Las Palmas y del río Petorca, desde el cerro Clonqui hasta la puntilla de Marín o Pichilemu sobre el río Petorca; el lindero oriente del fundo Longotoma, desde la puntilla de Marín o Pichilemu sobre el río Petorca, hasta la línea de cumbres que limita por el sur la hoya del río Petorca; la línea de cumbres que limita por el sur la hoya del río Petorca, desde el lindero oriente del fundo Longotoma hasta el cerro Pozos; la línea de cumbres que limita por el oriente la comunidad de Valle Hermoso, desde el cerro Pozos hasta el río Ligua, pasando por los cerros Boldos, Corral de Trébol y Borriquero; el río Ligua desde el lindero oriente de la comunidad de Valle Hermoso hasta la desembocadura de la quebrada Honda; la quebrada Honda, desde su desembocadura en el río Ligua hasta el camino de la cuesta del Membrillo; el camino de la cuesta del Membrillo, desde la quebrada Honda hasta la puntilla de La Cruz, y la línea de cumbres que limita por el poniente la hoya del estero de La Patagua, desde la puntilla de La Cruz hasta el cerro Horqueta, pasando por el morrro Pelado y el cerro Asta.

Al Sur, la línea de cumbres que limita por el norte la hoya del río Aconcagua, desde el cerro Horqueta hasta el cerro Cuajo.

Al Oeste, la línea de cumbres que limita por el oriente la hoya del estero de Catapilco, desde el cerro Cuajo hasta el cerro Bayas; el lindero sur del fundo Quebradilla, desde el cerro Bayas hasta el cerro Mestiza; el lindero oriente del fundo Pullalli, desde el cerro Mestiza hasta el río Ligua; el río Ligua, desde el lindero oriente del fundo Pullalli hasta el camino de La Ligua a Los Vilos; el camino de La Ligua a Los Vilos, desde el río Ligua hasta el lindero sur del fundo Longotoma; el lindero sur del fundo Longotoma, desde el camino de La Ligua a Los Vilos hasta el Océano Pacífico, y el Océano Pacífico, desde el lindero sur del fundo Longotoma hasta la punta Pozos o Steeple.

La comuna subdelegación de La Ligua, se divide en 13 distritos, a saber:

1°: La Ligua Norte, 2°: La Ligua Sur, 3°: La Quebradilla, 4°: Chimba, 5°: Placilla, 6°: Pueblo de Roco, 7°: Casas Viejas de Longotoma, 8°: Huaquén, 9°: Los Molles, 10°: Los Hornos, 11°: Trapi-che, 12°: La Engorda y 13°: Pueblo de Varas.

COMUNA-SUBDELEGACIÓN LA LIGUA

| Distritos y Localidades | Categoría | Nº de Vivien- das | Número de Habitantes | | |
|------------------------------------|-----------|----------------------|----------------------|---------|-------|
| | | | Hombres | Mujeres | TOTAL |
| <u>Distrito 1º: Ligua Norte</u> | | 427 | 825 | 1.077 | 1.902 |
| Chacarillas | Cs. | 10 | 18 | 26 | 44 |
| Chacarillas | Pr. | 10 | 24 | 29 | 53 |
| Higuera | Fd. | 2 | 5 | 5 | 10 |
| Ligua (La) | Cd. | 399 | 778 | 1.017 | 1.795 |
| <u>Distrito 2º: Ligua Sur</u> | | 408 | 821 | 1.042 | 1.863 |
| Cerro Municipal | Cs. | 37 | 92 | 108 | 200 |
| Ligua (La) | Cd. | 363 | 720 | 927 | 1.647 |
| Ligua (La) | Fd. | 1 | 6 | 5 | 11 |
| Rayado | Est. | 2 | 3 | 2 | 5 |
| <u>Distrito 3º: Quebradilla</u> | | 46 | 182 | 143 | 325 |
| Quebradilla | Fd. | 46 | 182 | 143 | 325 |
| <u>Distrito 4º: Chimba</u> | | 146 | 388 | 377 | 765 |
| Chimba (La) | Al. | 100 | 233 | 259 | 492 |
| Jaururo | Fd. | 10 | 34 | 30 | 64 |
| Quimquimo | " | 9 | 37 | 30 | 67 |
| Quimquimo | Cs. | 27 | 84 | 58 | 142 |
| <u>Distrito 5º: Placilla</u> | | 134 | 303 | 333 | 636 |
| Chacarillas (Las) | Cs. | 13 | 32 | 34 | 66 |
| Placilla | Al. | 121 | 271 | 299 | 570 |
| <u>Distrito 6º: Pueblo de Roco</u> | | 159 | 427 | 422 | 849 |
| Illalclén | Fd. | 16 | 54 | 53 | 107 |
| Pueblo de Roco | Al. | 79 | 208 | 198 | 406 |
| Quebrada, El Pobre | " | 55 | 152 | 148 | 300 |
| Quebrada, El Copo | Cs. | 9 | 13 | 23 | 36 |
| <u>Distrito 7º: Casas Viejas</u> | | 173 | 575 | 515 | 1.090 |
| Casas Viejas | Cs. | 48 | 132 | 125 | 257 |
| Ferrocarriles | Cp. | 4 | 9 | 12 | 21 |
| Guindo (El) | Fd. | 29 | 101 | 124 | 225 |
| Longotoma | Est. | 13 | 35 | 32 | 67 |
| Llano (El) | Fd. | 9 | 37 | 26 | 63 |
| Panamericana | Cp. | 24 | 90 | 44 | 134 |
| San Manuel | Fd. | 38 | 143 | 121 | 264 |
| San Manuel | Cs. | 8 | 28 | 31 | 59 |

| Distritos y Localidades | Cate- goría | N° de Vivien- das | Número de habitantes | | |
|---|----------------|-------------------------|----------------------|--------------|---------------|
| | | | Hombres | Mujeres | TOTAL |
| <u>Distrito 8°: Huaquin</u> | | 88 | 576 | 221 | 597 |
| Caleta Pichicuy | Cs. | 11 | 48 | 30 | 78 |
| Carretera Panamericana | Cr. | 13 | 78 | 21 | 99 |
| Huaquén | Fd. | 48 | 196 | 131 | 327 |
| Huaquén | Est. | 11 | 29 | 22 | 51 |
| Pichicuy | Fd. | 5 | 25 | 17 | 42 |
| <u>Distrito 9°: Los Molles</u> | | 71 | 268 | 201 | 469 |
| Caleta Los Molles | Cs. | 2 | 4 | 6 | 10 |
| Estero La Ballena | Fd. | 4 | 10 | 6 | 16 |
| Estero El Manzano | " | 12 | 64 | 47 | 111 |
| Molles de Huaquén (Los) | " | 27 | 109 | 94 | 203 |
| Punta Molles | " | 11 | 31 | 25 | 56 |
| Punta Steple | Est. | 1 | 1 | - | 1 |
| Punta Ventana | Op. | 2 | 12 | 2 | 14 |
| Punta Steple | Fd. | 12 | 37 | 21 | 58 |
| <u>Distrito 10°: Los Hornos</u> | | 46 | 183 | 180 | 363 |
| Hornos de Huaquén (Los) | Fd. | 21 | 85 | 86 | 171 |
| Manzano (El) | Cs. | 5 | 19 | 21 | 40 |
| Beumos (Los) | " | 20 | 84 | 73 | 157 |
| <u>Distrito 11°: Trapiche</u> | | 93 | 291 | 257 | 548 |
| Trapiche | Cr. | 1 | 4 | - | 4 |
| Trapiche | Fd. | 92 | 287 | 257 | 544 |
| <u>Distrito 12°: La Engorda</u> | | 185 | 621 | 543 | 1.164 |
| Almendro | Fd. | 6 | 18 | 17 | 35 |
| Almendro | Cs. | 3 | 8 | 0 | 14 |
| Canela (La) | Fd. | 17 | 49 | 45 | 94 |
| Chicharra | " | 22 | 75 | 58 | 113 |
| Engorda (La) | " | 37 | 306 | 287 | 593 |
| Langue (El) | " | 8 | 25 | 31 | 56 |
| Pichilemu | Cs. | 24 | 45 | 37 | 82 |
| Pichilemu | Fd. | 2 | 1 | 10 | 11 |
| Romeros (Los) | " | 19 | 68 | 49 | 117 |
| Tres Molles | Cs. | 8 | 26 | 23 | 49 |
| <u>Distrito 13°: Pueblo de Va- RAS.</u> | | 250 | 986 | 609 | 1.595 |
| Pueblo de Varas | Al. | 130 | 305 | 315 | 620 |
| Valle Hermoso | " | 120 | 281 | 285 | 566 |
| Total de la Comuna | | 2.220 | 5.851 | 5.211 | 11.062 |

-. COMUNA SUBDELEGACION PETORCA.-

Sus límites son:

Al Norte, la línea de cumbres que limita por el sur la hoya del estero Quilimarí, desde el cerro Clonqui hasta el cerro Potrero Alto, pasando por la cuesta de Las Palmas; la línea de cumbres que limita por el sur la hoya del estero Pupío, desde el cerro Potrero Alto hasta el cerro del Barillar o de Los Litres, y la línea de cumbres que limita por el sur la hoya del río Choapa, desde el cerro del Barillar o de Los Litres hasta la línea de cumbres que limita por el oriente la hoya del río Petorca, pasando por el morro Eayo y el cerro Juego de la Chucca.

Al Este, la línea de cumbres que limita por el oriente la hoya del río Petorca, desde la línea de cumbres que limita por el sur la hoya del río Choapa hasta la línea de cumbres que limita por el sur la hoya del río Petorca.

Al Sur; la línea de cumbres que limita por el sur la hoya del río Petorca, desde la línea de cumbres que limita por el oriente la hoya de dicho río hasta el lindero oriente del fundo Longotoma.

Al Oeste, el lindero oriente del fundo Longotoma, desde la línea de cumbres que limita por el sur la hoya del río Petorca hasta la puntilla de Marín o Pichilemu sobre el río Petorca, y la línea de cumbres que limita por el poniente la hoya del río Petorca y del estero Las Palmas, desde la puntilla de Marín o Pichilemu, sobre el río Petorca hasta el cerro Clonqui, pasando por el cerro Piedra Baya.

La comuna subdelegación de Petorca se divide en 10 distritos a saber:

1°: El Pedernal, 2°: Chálaco, 3°: El Sobrante, 4°: Chincolco, 5°: Petorca Oriente, 6°: Petorca Poniente, 7°: Hierro Viejo, 8°: Pedegua, 9°: Artificio y 10°: Las Palmas.

COMUNIA-SUBDELEGACIÓN PETORCA

| Distritos y Localidades | Cate- goría | Nº de Vivien- das | Número de Habitantes | | TOTAL |
|--|----------------|-------------------------|----------------------|---------|-------|
| | | | Hombres | Mujeres | |
| <u>Distrito 1º: El Pedernal</u> | | | | | |
| Maquis (Lo) | Mr. | 1 | 9 | 1 | 10 |
| Pedernal | Fd. | 24 | 82 | 63 | 145 |
| <u>Distrito 2º: Chalaco</u> | | | | | |
| Cabra (La) | Mr. | 1 | 2 | - | 2 |
| Calle Larga | Cs. | 12 | 35 | 32 | 67 |
| Chalaco | Fd. | 78 | 257 | 222 | 459 |
| <u>Distrito 3º: El Sobrante</u> | | | | | |
| Alto El Puerto | Cs. | 12 | 27 | 27 | 54 |
| Briones (Los) | " | 8 | 20 | 22 | 42 |
| Sobrante (El) | Fd. | 91 | 300 | 276 | 576 |
| Valle de los Olmos | Al. | 59 | 116 | 144 | 260 |
| <u>Distrito 4º: Chincolo</u> | | | | | |
| Caletón | Mr. | 2 | 4 | - | 4 |
| Comunes (Los) | Cs. | 20 | 65 | 52 | 117 |
| Chincolco | Al. | 218 | 467 | 524 | 991 |
| Gredas (Las) | Cs. | 4 | 9 | 16 | 25 |
| Placitas (Las) | " | 7 | 22 | 12 | 34 |
| Polcura (La) | " | 16 | 57 | 55 | 112 |
| Santa Juana | Fd. | 5 | 15 | 13 | 31 |
| San Miguel | " | 6 | 19 | 18 | 37 |
| Vega (La) | Cs. | 14 | 41 | 47 | 88 |
| Yesera (La) | Mr. | 4 | - | - | - |
| <u>Distrito 5º: Petorca ORIENTE</u> | | | | | |
| Agua de la Farra | Cs. | 2 | 2 | - | 2 |
| Camino Blanco | " | 2 | 6 | 6 | 12 |
| Chimba Norte | " | 19 | 51 | 48 | 99 |
| Chimba Sur, (La) | " | 3 | 7 | 8 | 15 |
| Higueras (Las) | Fd. | 3 | 3 | 2 | 5 |
| Petorca | Pb. | 144 | 304 | 416 | 720 |
| Polcura (La) | Cs. | 5 | 12 | 12 | 24 |
| Quebrada de Castro | Fd. | 7 | 22 | 25 | 45 |
| <u>Distrito 6º: Petorca PONIENTE</u> | | | | | |
| Bronce (El) | Fd. | 13 | 44 | 41 | 85 |

Comuna Petorca
(Continuación)

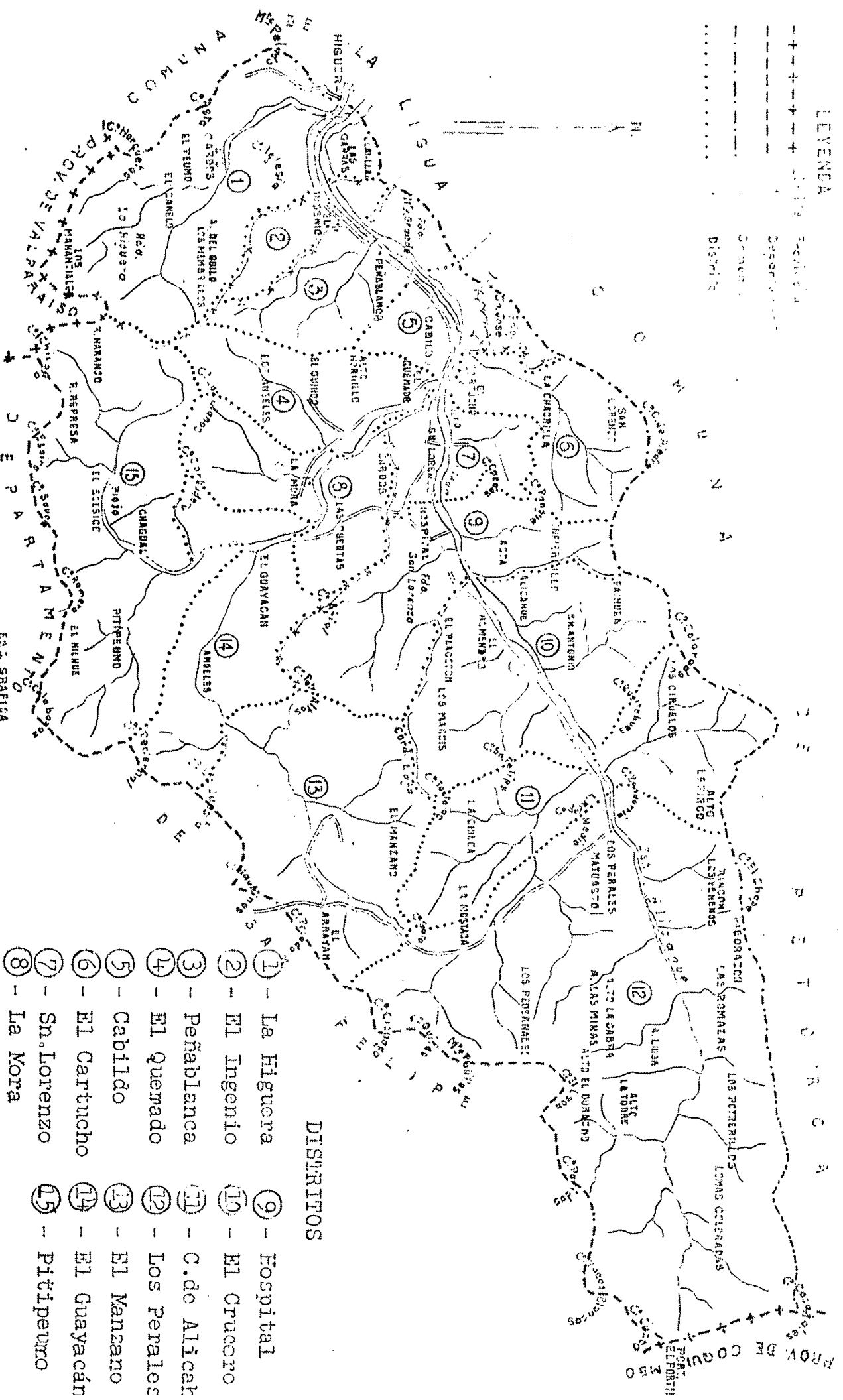
2

| Distritos y Localidades | Cate- goría | Nº de Vivien- das. | Número de habitantes | | |
|------------------------------------|----------------|--------------------------|----------------------|---------|-------|
| | | | Hombres | Mujeres | TOTAL |
| <u>Distrito 6º: (Continuación)</u> | | | | | |
| Callejones | Cs. | 5 | 11 | 11 | 22 |
| Camino Blanco | " | 10 | 27 | 26 | 53 |
| Carmen (El) | Mr. | 105 | 347 | 248 | 595 |
| Cementerio | Cs. | 2 | 7 | 7 | 14 |
| Cepedina (La) | Fd. | 1 | 2 | 2 | 4 |
| Cerro | Cs. | 2 | 4 | 4 | 8 |
| Durazno (El) | Fd. | 12 | 35 | 32 | 67 |
| Gatica (La) | Mr. | 1 | 1 | 5 | 4 |
| Montoya (La) | Cs. | 1 | 5 | - | 5 |
| Petorca | Fd. | 103 | 225 | 310 | 535 |
| Quebrada El bronce | Cs. | 8 | 14 | 23 | 37 |
| Quilos (Los) | Mr. | 1 | 8 | 2 | 10 |
| Rosario (El) | " | 16 | 67 | 36 | 103 |
| Santa Carolina | Cs. | 1 | 5 | 2 | 5 |
| Santa Carolina | Fd. | 14 | 52 | 48 | 100 |
| Valdivia (Lo) | Mr. | 5 | 74 | 24 | 98 |
| <u>Distrito 7º: Hierro Viejo</u> | | 126 | 272 | 299 | 571 |
| Hierro Viejo | Al. | 95 | 173 | 208 | 381 |
| Penón (El) | Fd. | 5 | 17 | 12 | 29 |
| Zapallar | " | 26 | 82 | 79 | 161 |
| <u>Distrito 8º: Fedegua</u> | | 130 | 398 | 382 | 780 |
| Artificio | Fd. | 14 | 50 | 40 | 90 |
| Pastoza (La) | Mr. | 1 | 5 | - | 5 |
| Fedegua | Al. | 53 | 144 | 155 | 299 |
| Fedegua o Manuel Montt | Fd. | 50 | 155 | 158 | 313 |
| San Ramón | " | 12 | 44 | 29 | 73 |
| <u>Distrito 9º: Artificio</u> | | 114 | 268 | 239 | 507 |
| Artificio | Cs. | 50 | 104 | 61 | 165 |
| Artificio | Fd. | 2 | 10 | 9 | 19 |
| Artificio de Fedegua | Al. | 56 | 137 | 128 | 265 |
| San Ramón | Fd. | 6 | 17 | 21 | 38 |
| <u>Distrito 10º: Las Palmas</u> | | 126 | 467 | 362 | 829 |
| Centarito | Fd. | 4 | 16 | 14 | 30 |
| Frutillar | " | 19 | 69 | 63 | 132 |
| Palmas (Las) | Est. | 1 | 2 | 1 | 3 |
| Palmas (Las) | Fd. | 30 | 109 | 69 | 178 |
| Palquico | Cs. | 1 | 2 | 1 | 3 |
| Porvenir (El) | Mr. | 1 | 9 | 11 | 20 |

| Distritos y Localidades | Cate- goría | Nº de Vivien- das | Número de Habitantes | | |
|-------------------------------------|----------------|-------------------------|----------------------|---------|-------|
| | | | Hombres | Mujeres | TOTAL |
| <u>Distrit. 10º: (Continuación)</u> | | | | | |
| Santa Julia | rd. | 68 | 256 | 200 | 456 |
| Totora (La) | rd. | 2 | 4 | 3 | 7 |
| Total de la Comuna..... | | 1.565 | 4.263 | 4.145 | 8.408 |

COMUNA SUBDELEGACION DE CABILDO

LEYENDA
 + + + + + Límite Municipal
 --- Descriptivo
 - - - - - Distrito
 Límite



DISTRITOS

- ① - La Higuera
- ② - El Ingenio
- ③ - Peñablanca
- ④ - El Quemado
- ⑤ - Cabildo
- ⑥ - El Cartucho
- ⑦ - Sn. Lorenzo
- ⑧ - La Mora
- ⑨ - Hospital
- ⑩ - El Cruce
- ⑪ - C.do Alicar
- ⑫ - Los Perales
- ⑬ - El Manzano
- ⑭ - El Guayacán
- ⑮ - Pitipeumo

0 5 10
 E.S. GRAFICA
 IC.RHS.

-. COMUNA SUBDELEGACION CABILDO.-

Sus límites son:

Al Norte, el lindero oriente de la comunidad de Valle Hermoso, desde el río Ligua hasta el cerro Pozos, pasando por los cerros Borriquero, Corral de Trébol y Los Boldos, y la línea de cumbres que limita por el sur la hoya del río Petorca, desde el cerro Pozos hasta la línea de cumbres que limita por el oriente la hoya del río Ligua.

Al Este, la línea de cumbres que limita por el oriente la hoya del río Ligua, desde la línea de cumbres que limita por el sur la hoya del río Petorca hasta la línea de cumbres que limita por el norte la hoya del río Aconcagua.

Al Sur, la línea de cumbres que limita por el norte la hoya del río Aconcagua, desde la línea de cumbres que limita por el oriente la hoya del río Ligua hasta el cerro Horqueta.

Al Oeste, la línea de cumbres que limita por el poniente la hoya del estero Patagua, desde el cerro Horqueta hasta la puntilla de La Cruz, sobre el camino de la cuesta del Membrillo el camino de la cuesta del Membrillo, desde la puntilla de La Cruz hasta la quebrada Honda; la quebrada Honda, desde el camino de la cuesta del Membrillo hasta su desembocadura en el río Ligua, y el río Ligua, desde la desembocadura de la quebrada Honda hasta el lindero oriente de la comunidad de Valle Hermoso.

La comuna subdelegación de Cabildo, se divide en 15 distritos, a saber:

1°: La Higuera, 2°: El Ingenio, 3°: Peñablanca, 4°: El Quemado, 5°: Cabildo, 6°: El Cartucho, 7°: San Lorenzo, 8°: La Mora, 9°: Hospital, 10°: El Crucero, 11°: Casas de Aliciahue, 12°: Los Perales, 13°: El Manzano, 14°: El Guayacán, y 15°: Pitipeumo.

COMUNA-SUBDELEGACIÓN CABILDO

| Distritos y Localidades | Cate- goría | Nº de Vivien- das | Número de habitantes | | |
|--|----------------|-------------------------|----------------------|---------|-------|
| | | | Hombres | Mujeres | TOTAL |
| <u>Distrito 1º: La Higuera</u> | | 162 | 574 | 450 | 1.024 |
| Higuera (La) | Fd. | 77 | 299 | 247 | 546 |
| Patagua (La) | Mr. | 35 | 275 | 203 | 478 |
| <u>Distrito 2º: El Ingenio</u> | | 35 | 126 | 113 | 239 |
| Ingenio (El) | Fd. | 35 | 126 | 113 | 239 |
| <u>Distrito 3º: Peña Blanca</u> | | 95 | 359 | 306 | 665 |
| Maquis (Los) | Mr. | 13 | 61 | 37 | 98 |
| Monte Grande | Fd. | 9 | 31 | 26 | 59 |
| Peña Blanca | " | 73 | 267 | 241 | 508 |
| <u>Distrito 4º: El Quemado</u> | | 21 | 78 | 68 | 146 |
| Quemado (El) | Fd. | 21 | 78 | 68 | 146 |
| <u>Distrito 5º: Cabildo</u> | | 562 | 1.215 | 1.393 | 2.608 |
| Cabildo | Pb. | 562 | 1.215 | 1.393 | 2.608 |
| <u>Distrito 6º: El Cartucho</u> | | 61 | 175 | 180 | 355 |
| Cartucho (El) | Fd. | 61 | 175 | 180 | 355 |
| <u>Distrito 7º: San Lorenzo</u> | | 72 | 274 | 214 | 488 |
| San Lorenzo | Fd. | 72 | 274 | 214 | 488 |
| <u>Distrito 8º: La Mora</u> | | 33 | 127 | 128 | 255 |
| Mora (La) | Fd. | 33 | 127 | 128 | 255 |
| <u>Distrito 9º: El Hospital</u> | | 87 | 311 | 267 | 578 |
| Hospital | Fd. | 20 | 67 | 71 | 138 |
| Vega (La) | " | 27 | 97 | 96 | 195 |
| Viña (La) | " | 40 | 147 | 98 | 245 |
| <u>Distrito 10º: El Crucero</u> | | 79 | 313 | 259 | 572 |
| Alicahue | Fd. | 60 | 243 | 203 | 446 |
| Crucero (El) | " | 19 | 70 | 56 | 126 |
| <u>Distrito 11º: Casas de Ali- cahue</u> | | 66 | 245 | 209 | 454 |
| Alicahue | Fd. | 66 | 245 | 209 | 454 |

| Distritos y Localidades | Cate- goria | N° de Vivien- das | Número de Habitantes | | |
|----------------------------------|----------------|-------------------------|----------------------|--------------|--------------|
| | | | Hombres | Mujeres | TOTAL |
| <u>Distrito 12°: Los Perales</u> | | 58 | 229 | 168 | 397 |
| Perales (Los) | Fd. | 58 | 229 | 168 | 397 |
| <u>Distrito 13°: El Manzano</u> | | 27 | 103 | 73 | 176 |
| Manzano (El) | Fd. | 27 | 103 | 73 | 176 |
| <u>Distrito 14°: El Guayacán</u> | | 23 | 94 | 92 | 186 |
| Guayacán (El) | Fd. | 23 | 94 | 92 | 186 |
| <u>Distrito 15°: Pitipeumo</u> | | 127 | 763 | 339 | 1.102 |
| Angeles (Los) | Fd. | 4 | 11 | 16 | 27 |
| Cajón Guayacán | Mr. | 3 | 18 | 4 | 22 |
| Cerrado (El) | " | 30 | 206 | 102 | 308 |
| Cerrado Negro | " | 82 | 487 | 191 | 678 |
| Cerro Los Planchones | Fd. | 1 | 10 | 5 | 15 |
| Chépica | " | 1 | 9 | 8 | 17 |
| Quebrada Adelaida | " | 3 | 13 | 8 | 21 |
| Quebrada Adelaida | Mr. | 3 | 9 | 5 | 14 |
| Total de la Comuna..... | | 1.503 | 4.986 | 4.259 | 9.245 |

-.COMUNA SUBDELEGACION ZAPALLAR.-

Sus límites son:

Al Norte, la quebrada al oriente de punta Pite, desde su desembocadura en el Océano Pacífico hasta su origen; la línea de cumbres desde el origen de la quebrada al oriente de punta Pite hasta el cerro Mestiza, pasando por los cerros Piedras de Molino, Bolfo, Higuera, Alto de los Cardones, Ceniza y San Andrés; y el lindero sur del fundo Quebradillas, desde el cerro Mestiza hasta el cerro Bayas.

Al Este, la línea de cumbres que limita por el oriente la hoya del estero Catapilco, desde el cerro Bayas hasta el cerro Cuajo.

Al Sur, la línea de cumbres que limita por el norte la hoya del río Aconcagua, desde el cerro Cuajo hasta el morro del Macho pasando por la cuesta del Melón y el cerro del Ajial; la línea de cumbres divisoria secundaria de aguas, desde el Morro del Macho hasta la confluencia de la quebrada La Canela con el estero Catapilco, pasando por los cerros Las Terneras y Buitre, y el estero Catapilco, desde su confluencia con la quebrada La Canela hasta su desembocadura en el Océano Pacífico.

Al Oeste el Océano Pacífico, desde la desembocadura del estero Catapilco hasta la desembocadura de la quebrada al oriente de punta Pite.

La comuna subdelegación de Zapallar se divide en 5 distritos, a saber:

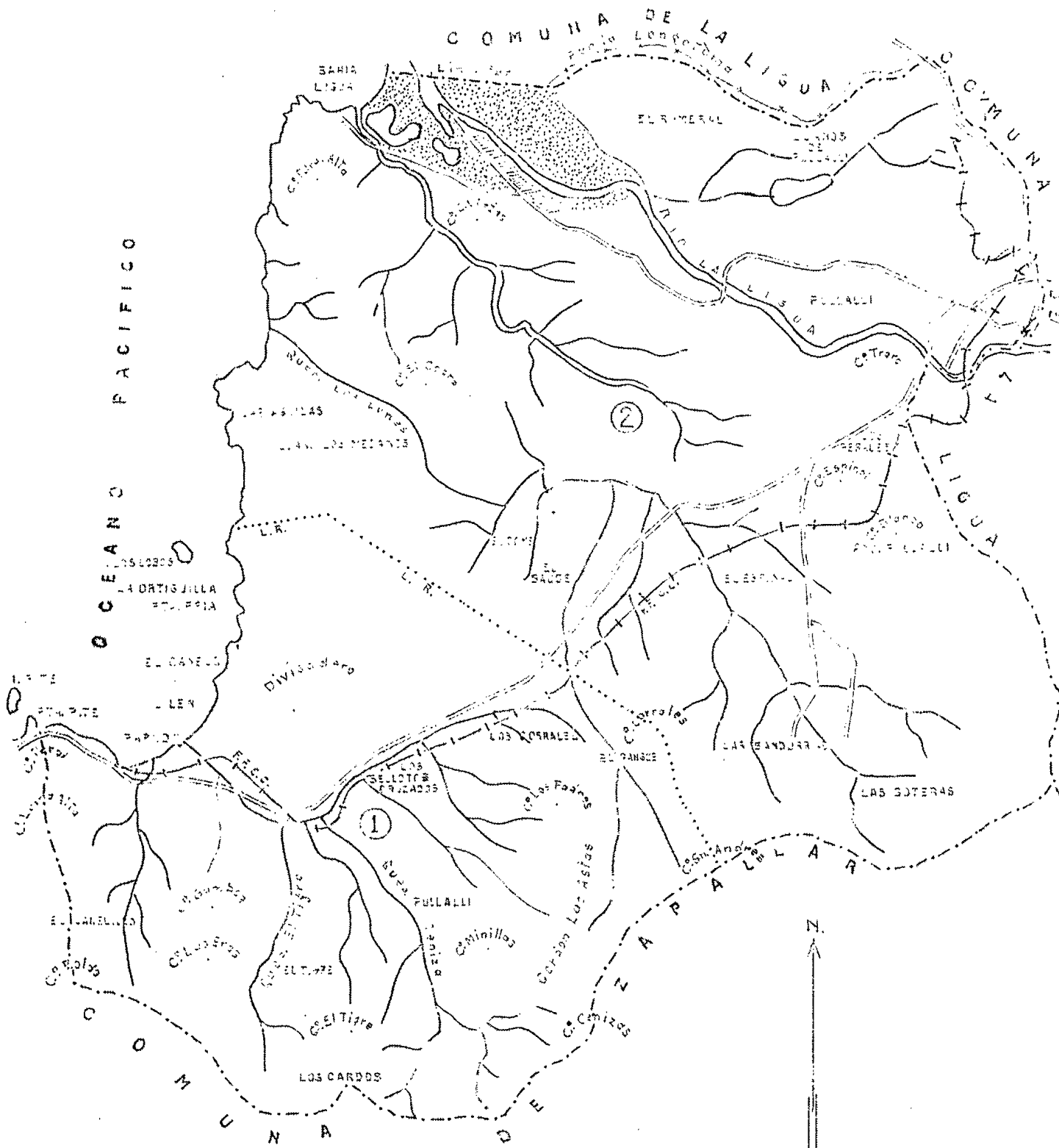
1°: Zapallar, 2°: Cachagua, 3°: San Alfonso, 4°: Catapilco, y 5°: Blanquillo.

- - - - -

COMUNA-SUBDELEGACIÓN ZAPALLAR

| Distritos y Localidades | Cate- goría | Nº de Vivien- das | Número de habitantes | | |
|---------------------------------|----------------|-------------------------|----------------------|---------|-------|
| | | | Hombres | Mujeres | TOTAL |
| <u>Distrito 1º: Zapallar</u> | | | | | |
| | | 124 | 304 | 355 | 659 |
| Camino a Papudo | Cs. | 3 | 26 | 56 | 82 |
| Camino al Tenis | Pb. | 2 | 8 | 9 | 17 |
| Camino Las Cujas | Cs. | 3 | 10 | 9 | 19 |
| Zapallar | Fd. | 2 | 9 | 9 | 18 |
| Zapallar | Pb. | 108 | 251 | 292 | 543 |
| <u>Distrito 2º: Cachagua</u> | | | | | |
| | | 53 | 202 | 143 | 345 |
| Cachagua | Fd. | 14 | 40 | 39 | 79 |
| Carbonería | " | 3 | 16 | 1 | 17 |
| Cortes Altos | " | 2 | 10 | 5 | 15 |
| Cruce Aguas Claras | " | 3 | 28 | 17 | 45 |
| Estero Catapilco | " | 5 | 26 | 14 | 40 |
| Laguna (La) | " | 2 | 7 | 9 | 16 |
| Morro Arena | " | - | - | - | - |
| Pinguinos (Los) | " | 6 | 15 | 14 | 29 |
| Rincón | " | 15 | 60 | 44 | 104 |
| <u>Distrito 3º: San Alfonso</u> | | | | | |
| | | 79 | 340 | 253 | 593 |
| Palos Quemados | Est. | 2 | 7 | 5 | 12 |
| San Alfonso | Fd. | 45 | 211 | 153 | 364 |
| Tierras blancas | " | 32 | 122 | 95 | 217 |
| <u>Distrito 4º: Catapilco</u> | | | | | |
| | | 176 | 499 | 454 | 953 |
| Catapilco | Al. | 102 | 216 | 243 | 459 |
| Catapilco | Fd. | 72 | 279 | 205 | 484 |
| Coligüe | Est. | 2 | 4 | 6 | 10 |
| <u>Distrito 5º: Blanquillo</u> | | | | | |
| | | 88 | 358 | 236 | 594 |
| Blanquillo | Cs. | 21 | 65 | 48 | 113 |
| Cuesta El melón | " | 33 | 177 | 82 | 259 |
| Pangue (El) | " | 9 | 26 | 21 | 47 |
| Peralos (Los) | " | 5 | 20 | 13 | 33 |
| Retamilla | " | 20 | 70 | 72 | 142 |
| Total de la Comuna..... | | 529 | 1.703 | 1.441 | 3 144 |

COMUNA SUBDELEGACION DE PAPUDO



DISTRITOS

- ① - Papudo
- ② - Pulla 117

LEYENDA

- Limite Comunal
- " Distrito



-.COMUNA SUBDELEGACION PAPUDO.-

Sus límites son:

Al Norte, el lindero sur del fundo Longotoma, desde el Océano Pacífico hasta el camino de Los Vilos a La Ligua.

Al Este, el camino de Los Vilos a La Ligua, desde el lindero sur del fundo Longotoma hasta el rio Ligua; el rio Ligua, desde el camino de Los Vilos a La Ligua hasta el lindero oriente del fundo Pullalli, y el lindero oriente del fundo Pullalli, desde el rio Ligua hasta el cerro Nestiza.

Al Sur, la línea de cumbres, desde el cerro Nestiza hasta el origen de la quebrada al oriente de punta Pite, pasando por los cerros San Andrés, Ceniza, Alto de Los Cardones, Higuera, Boldo y Piedras de Molino, y la quebrada al oriente de punta Pite, desde su origen hasta su desembocadura en el Océano Pacífico.

Al Oeste, el Océano Pacífico, desde la desembocadura de la quebrada al oriente de punta Pite hasta el lindero sur del fundo Longotoma.

La comuna subdelegación de Papudo, se divide en 2 distritos, a saber:

1°: Papudo, y 2°: Pullalli.

COMUNA-SUBDELEGACIÓN DE PAPUÑO

| Distritos y Localidades | Categoría | N° de Viviendas | Número de Habitantes | | |
|------------------------------|-----------|-----------------|----------------------|---------|--------|
| | | | Hombres | Mujeres | TOTAL |
| <u>Distrito 1°: Papuño</u> | | 165 | 443 | 439 | 882 |
| Agua Salada | Cp. | 4 | 9 | 10 | 19 |
| Cenizas (Las) | Cs. | 3 | 10 | 10 | 20 |
| Corrales (Los) | " | 3 | 12 | 7 | 19 |
| Lilén | " | 2 | 5 | 6 | 11 |
| Papuño | Fb. | 152 | 404 | 402 | 806 |
| Sangre (El) | Cs. | 1 | 5 | 4 | 7 |
| <u>Distrito 2°: Pullally</u> | | 143 | 519 | 453 | 972 |
| Bandurrias (Las) | Fd. | 2 | 13 | 2 | 15 |
| Cerro Pulmahue | " | 1 | 4 | 7 | 11 |
| Culenar (El) | " | 1 | 2 | 4 | 6 |
| Lurazno (El) | " | 1 | 4 | 5 | 9 |
| Isla (La) | " | 10 | 41 | 38 | 79 |
| Llano (El) | " | 3 | 11 | 9 | 20 |
| Pullally | " | 88 | 314 | 278 | 592 |
| Romeral (El) | " | 1 | 7 | 8 | 15 |
| Salinas Pullally | " | 23 | 81 | 63 | 144 |
| Salinas Pullally | Cs. | 10 | 50 | 28 | 58 |
| Tranque (El) | Fd. | 1 | 4 | 3 | 7 |
| Traro (El) | " | 2 | 8 | 8 | 16 |
| Total de la Comuna | | 308 | 962 | 892 | 1.854 |
| Total Depto. Petorca..... | | 6.121 | 17.765 | 16.648 | 34.413 |

- .DEPARTAMENTO SAN FELIPE.-

Sus límites son:

Al Norte, la línea de cumbres que limita por el norte la hoya del río Aconcagua, desde los cerros de Curichilonco hasta la frontera argentina.

Al Este, la frontera argentina, desde la línea de cumbres que limita por el norte la hoya del río Aconcagua hasta la línea de cumbres que limita por el sur la hoya del río Rocín; la línea de cumbres que limita por el sur la hoya del río Rocín, desde la frontera argentina hasta el cerro el Desecho; la línea de cumbres que limita por el oriente la hoya del estero Jahuel, desde el cerro El Desecho hasta el cerro Lo Calvo; la línea de cumbres, desde el cerro Lo Calvo hasta la puntilla meridional de dicho cerro, junto a la cota 806 de la carta del Instituto Geográfico Militar; una línea recta de norte a sur, desde la puntilla meridional del cerro Lo Calvo hasta el estero del Cobre; el lindero poniente del fundo Lo Calvo, desde el estero del Cobre hasta la calle Canuto; la calle Canuto, desde el lindero poniente del fundo Lo Calvo hasta el estero San Francisco; el estero San Francisco, desde la calle Canuto hasta el lindero poniente del fundo San Regis; el lindero poniente del fundo San Regis, desde el estero San Francisco hasta el callejón del Rincón; el callejón del Rincón, desde el lindero poniente del fundo San Regis hasta la calle Canto; la calle Canto, desde el callejón del Rincón hasta la calle de la puntilla del Ají; la calle de la puntilla del Ají, desde la calle Canto hasta la puntilla norte del cerro del Ají; la línea de cumbres del cerro del Ají, desde su puntilla norte hasta su puntilla sur sobre el río Aconcagua; el río Aconcagua, desde la puntilla del cerro del Ají hasta el callejón del Río; el callejón del Río, desde el río Aconcagua hasta el camino de Los Andes a Curimón, donde lo atraviesa el canal de la Rinconada; el camino de Los Andes a Curimón, desde el callejón del Río hasta la calle del Sur; la calle del Sur, desde el camino de Los Andes a Curimón hasta la calle Videla; la calle Videla, desde la calle del Sur hasta la calle Díaz; la calle Díaz, desde la calle Videla hasta la calle Pergamino, y la calle Pergamino, desde la calle Díaz hasta la calle de Los Villar.

Al Sur, la calle de Los Villar, desde la calle Pergamino hasta el camino vecinal del fundo El Recreo; el camino vecinal del fundo El Recreo, desde la calle de Los Villar hasta el estero Pocuro; el estero Pocuro, desde el camino vecinal del fundo El Recreo hasta la puntilla de Tierras Blancas, frente a la calle de Las Canales; la línea de cumbres de los cerros de Tierras Blancas, desde la puntilla de Tierras Blancas sobre el estero Pocuro hasta el cerro Colunquén; la línea de cumbres de la serranía de Panquehue, desde el cerro Colunquén hasta el cerro Las Palomas; la línea de cumbres, desde el cerro Las Palomas hasta la puntilla de la Escalerilla, sobre la línea férrea de Las Vegas a Los Andes, pasando por los cerros Bandurrias y Llay-Llay; la línea férrea de Las Vegas a Los Andes, desde la

puntilla de La Escalerilla hasta el lindero del fundo La Estancia con los predios de la Compañía Minera de Chagres; el lindero del fundo La Estancilla con los predios de la Compañía Minera de Chagres, desde la línea férrea de Las Vegas a Los Andes hasta el río Aconcagua, y el río Aconcagua, desde el lindero del fundo La Estancilla con los predios de la Compañía Minera de Chagres hasta la puntilla del Romeral.

Al Oeste, el cordón de los cerros de Catemu, desde la puntilla del Romeral, sobre el río Aconcagua hasta los cerros de Curichilonco.

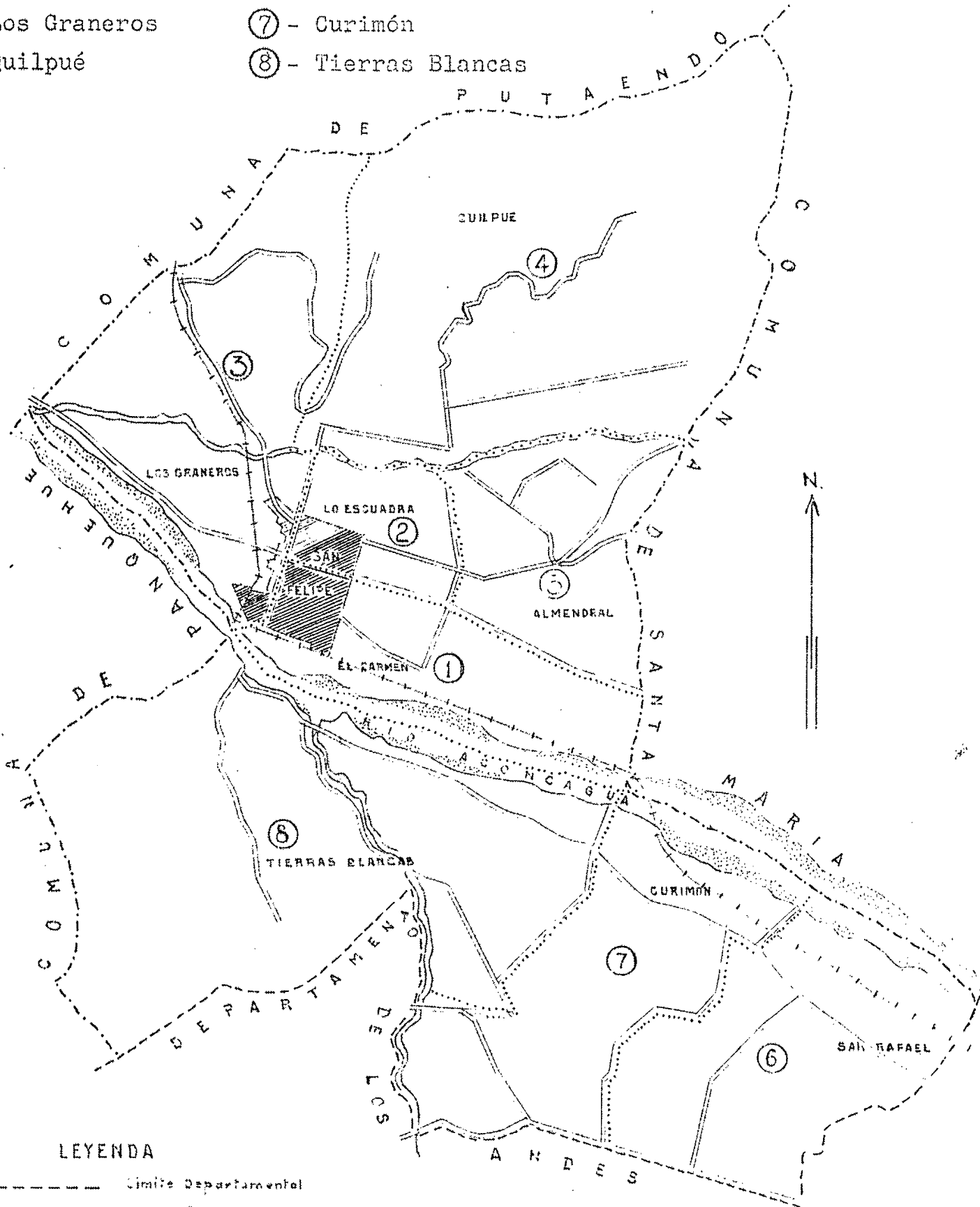
La cabecera del departamento de San Felipe, es la ciudad de su título.

- - - - -

COMUNA SUBDELEGACION DE SAN FELIPE

DISTRITOS

- | | |
|------------------|---------------------|
| ① - El Carmen | ⑤ - Almendral |
| ② - La Escuadra | ⑥ - San Rafael |
| ③ - Los Graneros | ⑦ - Curimón |
| ④ - Quilpué | ⑧ - Tierras Blancas |

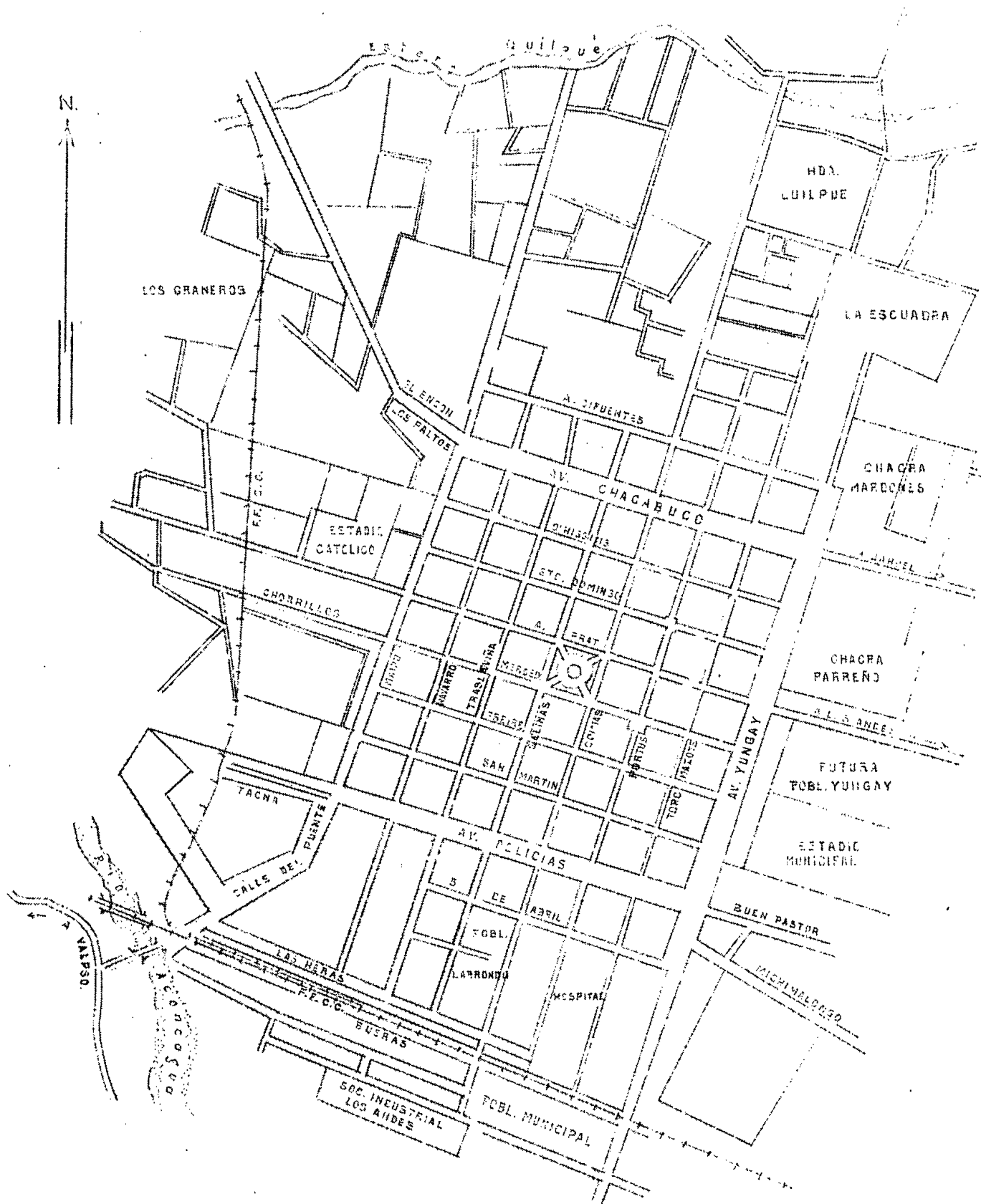


LEYENDA

- Límite Departamental
- - - - - " Comunal
- " Distrito

ESC. GRAFICA
0 1 2 KMS.

SAN FELIPE (URBANO)



ESC. GRABADA
0 100 200 300 400 Mts.

- .COMUNA SUBDELEGACION SAN FELIPE.-

Sus límites son:

Al Norte, la línea de cumbres, desde la puntilla del Olivo sobre el rio Putaendo hasta la cota 1.382 de la Carta del Instituto Geográfico Militar pasando por el cerro Hormigas.

Al Este, la línea de cumbres de los cerros de Quilpué, desde la cota 1.382 de la Carta mencionada hasta la puntilla del Potrero de Las Casas; una línea recta, desde la puntilla del Potrero de Las Casas hasta el puente de la puntilla Salinas, sobre el estero Quilpué; la calle que conduce al puente de la puntilla Salinas por la falda oriental del cerro del Almendral, desde el puente de la puntilla Salinas hasta la puntilla de la Piedra del León; la calle de la Piedra del León, la calle Uribe y el callejón del Río en El Tambo, desde la puntilla de la Piedra del León hasta el rio Aconcagua; el rio Aconcagua, desde el callejón del Río en El Tambo hasta el callejón del Río en San Rafael; el callejón del Río, desde el rio Aconcagua hasta el camino de Los Andes a Curimón, donde lo atraviesa el canal de la Rinconada; el camino de Los Andes a Curimón, desde el callejón del Río hasta la calle del Sur; la calle del Sur, desde el camino de Los Andes a Curimón hasta la calle Videla; la calle Videla, desde la calle del Sur hasta la calle Diaz; la calle Diaz, desde la calle Videla hasta la calle Pergamino, y la calle Pergamino, desde la calle Diaz hasta la calle de Los Villar.

Al Sur, la calle de Los Villar, desde la calle Pergamino hasta el camino vecinal del fundo El Recreo; el camino vecinal del fundo El Recreo, desde la calle de Los Villar hasta el estero Pocuro; el estero Pocuro, desde el camino vecinal del fundo El Recreo hasta la puntilla de Tierras Blancas, frente a la calle de Las Canales y la línea de cumbres de los cerros de Tierras Blancas, desde la puntilla de Tierras Blancas, sobre el estero Pocuro hasta el cerro Colunquén.

Al Oeste, la línea de cumbres, desde el cerro Colunquén hasta la puntilla El Peñón sobre el rio Aconcagua; el rio Aconcagua, desde la puntilla El Peñón hasta la desembocadura del rio Putaendo, y el rio Putaendo, desde su desembocadura en el rio Aconcagua hasta la puntilla El Olivo.

La comuna subdelegación de San Felipe, se divide en 8 distritos, a saber:

1°: El Carmen, 2°: La Escuadra, 3°: Los Graneros,
4°: Quilpué, 5°: Almendral, 6°: San Rafael, 7°: Curimón y 8°: Tierras Blancas.

COMUNA-SUBDELEGACIÓN SAN FELIPE

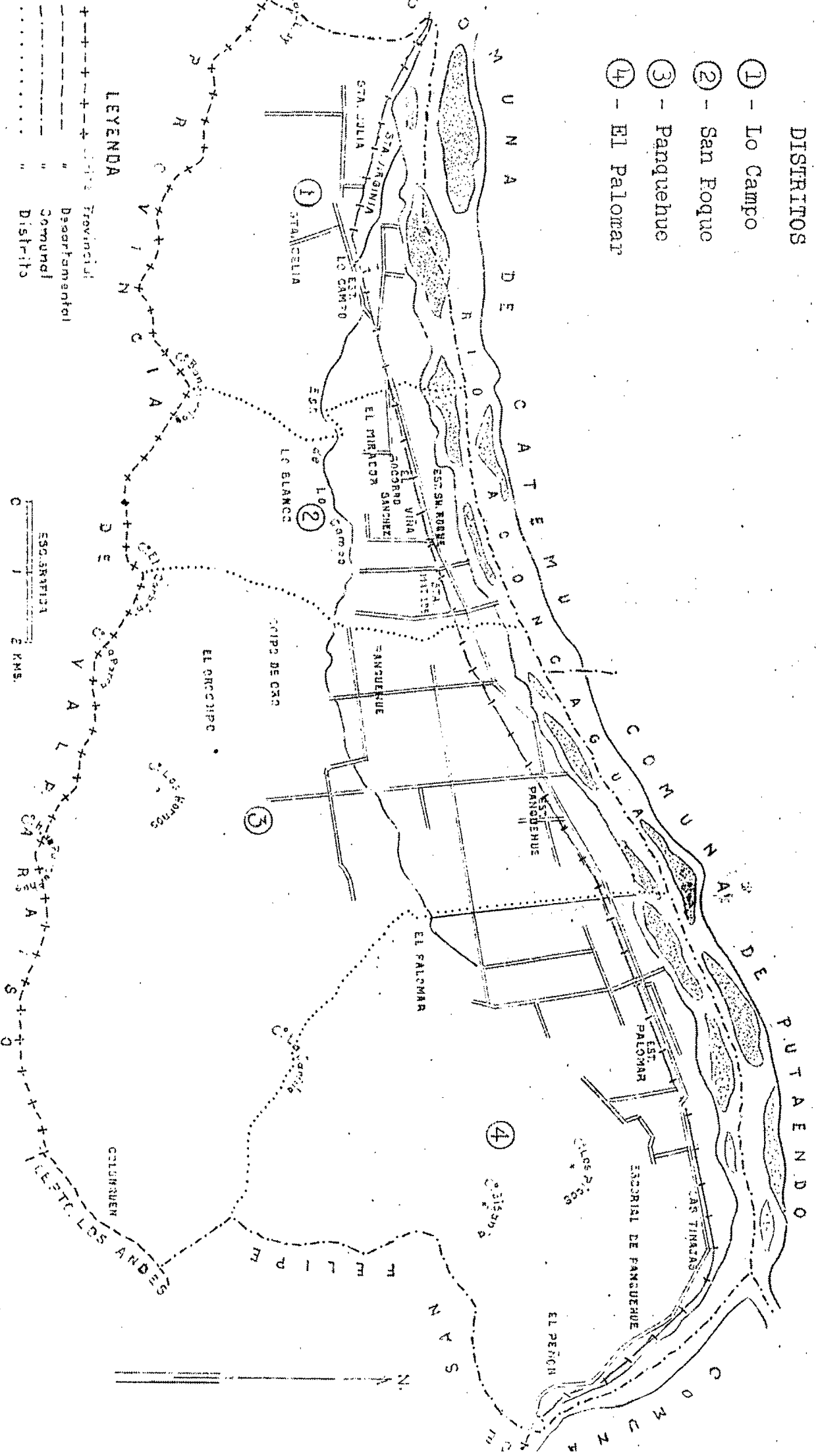
| Distritos y Localidades | Cate- goría | N° de Vivien- das | Número de Habitantes | | |
|---------------------------------|----------------|-------------------------|----------------------|---------|-------|
| | | | Hombres | Mujeres | TOTAL |
| <u>Distrito 1°: El Carmen</u> | | 1.596 | 4.419 | 4.430 | 8.849 |
| San Felipe | Cd. | 1.523 | 4.140 | 4.256 | 8.396 |
| Carmen (El) | Fd. | 3 | 12 | 19 | 31 |
| Michimalongo | Cs. | 14 | 37 | 32 | 69 |
| Pimientos (Los) | Fd. | 4 | 17 | 12 | 29 |
| Molinera Aconcagua | Cs. | 3 | 9 | 9 | 18 |
| Escuela Agrícola | Fd. | 3 | 100 | 14 | 114 |
| Estanque Agua | Cs. | 1 | 7 | 2 | 9 |
| Chacra Aguirre | Fd. | 6 | 16 | 13 | 29 |
| Monasterio (El) | " | 8 | 40 | 32 | 72 |
| Tambo (El) | Cs. | 21 | 41 | 41 | 82 |
| <u>Distrito 2°: La Escuadra</u> | | 1.285 | 2.781 | 3.292 | 6.073 |
| San Felipe | Ca. | 1.223 | 2.598 | 3.127 | 5.725 |
| Miraflores | Al. | 53 | 155 | 144 | 299 |
| Tocornal | Cs. | 9 | 28 | 21 | 49 |
| <u>Distrito 3°: Graneros</u> | | 416 | 1.082 | 1.030 | 2.112 |
| San Felipe | Cd. | 270 | 696 | 659 | 1.355 |
| Parrasía | Fd. | 5 | 15 | 9 | 24 |
| Algarrobal | Cs. | 38 | 102 | 89 | 191 |
| Algarrobal | Fd. | 20 | 43 | 63 | 106 |
| Encón | Al. | 52 | 142 | 156 | 298 |
| Graneros (Los) | Fd. | 8 | 25 | 16 | 41 |
| Santa Demetria | Pre. | 3 | 5 | 5 | 10 |
| Punta "El Olivo" | Cs. | 20 | 54 | 33 | 87 |
| <u>Distrito 4°: Quilpué</u> | | 106 | 291 | 262 | 553 |
| Casas de Quilpué (Las) | Fd. | 60 | 155 | 134 | 289 |
| Molles (Los) | " | 46 | 136 | 128 | 264 |
| <u>Distrito 5°: Almendral</u> | | 260 | 667 | 653 | 1.320 |
| Almendral | Pb. | 209 | 545 | 528 | 1.073 |
| Estero Quilpué | Cs. | 13 | 39 | 39 | 78 |
| Puntilla Salinas | " | 14 | 51 | 30 | 81 |
| Troya (La) | " | 24 | 52 | 56 | 108 |

| Distritos y Localidades | Categoría | Nº de Viviendas | Número de Habitantes | | |
|-------------------------------------|-----------|-----------------|----------------------|---------|--------|
| | | | Hombres | Mujeres | TOTAL |
| <u>Distrito 6º: San Rafael</u> | | 289 | 743 | 752 | 1.495 |
| San Rafael | Al. | 188 | 470 | 491 | 961 |
| Miraflores | Fd. | 15 | 36 | 48 | 84 |
| Rincón (El) | Cs. | 19 | 51 | 59 | 110 |
| Bucalemu | Al. | 52 | 134 | 111 | 245 |
| Baltra (Lo) | Fd. | 9 | 28 | 22 | 50 |
| San Pedro de Alcántara | " | 6 | 24 | 21 | 45 |
| <u>Distrito 7º: Curimón</u> | | 208 | 590 | 622 | 1.212 |
| Bolsón (El) | Cs. | 6 | 20 | 15 | 35 |
| Viñas (Las) | Fd. | 5 | 14 | 15 | 27 |
| Santa Teresa | " | 2 | 5 | 5 | 8 |
| Olivos (Los) | " | 3 | 10 | 14 | 24 |
| Bucalemu | Cs. | 20 | 60 | 50 | 110 |
| Nogales (Los) | Fd. | 2 | 5 | 11 | 16 |
| Cerro San Francisco | Cs. | 6 | 21 | 12 | 33 |
| Lemina | Fd. | 2 | 5 | 6 | 11 |
| Curimón | Al. | 112 | 508 | 353 | 864 |
| Pena (La) | Cs. | 18 | 47 | 42 | 96 |
| San Vicente | Fd. | 32 | 95 | 92 | 188 |
| <u>Distrito 8º: Tierras Blancas</u> | | 202 | 446 | 478 | 924 |
| Camino El Bolsón | Cs. | 41 | 90 | 84 | 174 |
| Lemina (La) | Fd. | 1 | 6 | 7 | 13 |
| Curimón | Al. | 47 | 104 | 130 | 234 |
| San Francisco | Fd. | 7 | 19 | 13 | 36 |
| Curimón o Industrial | " | 4 | 20 | 18 | 38 |
| Casas (Las) | " | 10 | 34 | 24 | 58 |
| Tres Esquinas | Cs. | 15 | 26 | 40 | 75 |
| Cerro Verde | Fd. | 8 | 22 | 27 | 49 |
| Río Río | " | 12 | 30 | 33 | 63 |
| Tierras Blancas | Cs. | 37 | 95 | 82 | 184 |
| Total de la Comuna..... | | 4.362 | 11.019 | 11.519 | 22.538 |

COMUNA SUBDELEGACION DE PANQUEHUE

DISTRITOS

- ① - Lo Campo
- ② - San Fogue
- ③ - Panquehue
- ④ - El Palomar



-. COMUNA SUBDELEGACION PANQUEHUE. -

Sus límites son:

Al Norte, el rio Aconcagua, desde la puntilla de Chagres, sobre el rio Aconcagua hasta la puntilla El Peñón, sobre el mismo rio.

Al Este, la línea de cumbres, desde la puntilla El Peñón hasta el cerro Colunquén.

Al Sur, la línea de cumbres, desde el cerro Colunquén hasta el cerro Llay-Llay pasando por los cerros Horno de Panquehue, La Parra, El Carbón y Bandurrias.

Al Oeste, la línea de cumbres, desde el cerro Llay-Llay hasta la puntilla de Chagres sobre el rio Aconcagua.

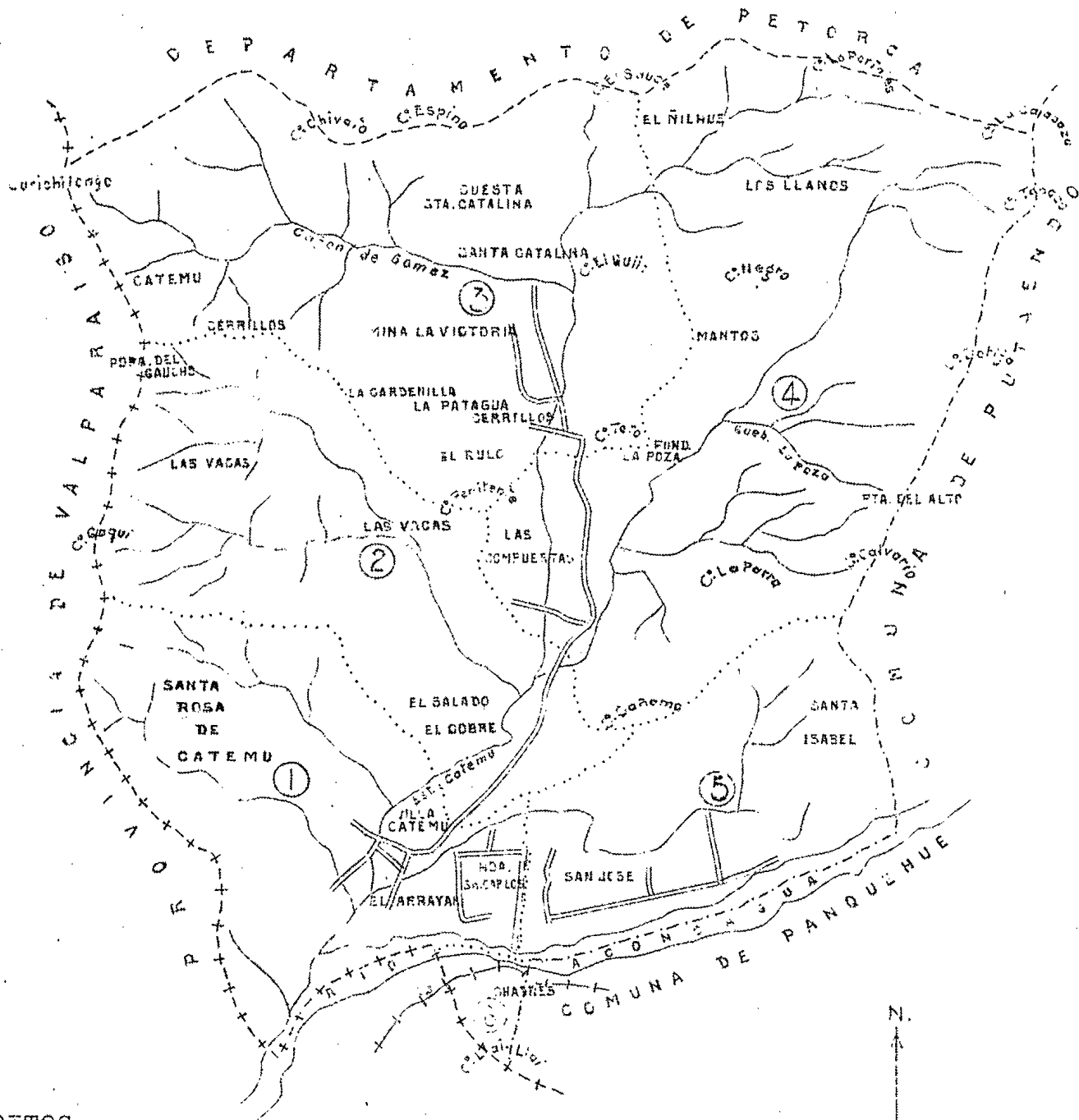
La comuna subdelegación de Panquehue, se divide en 4 distritos, a saber:

1°: Lo Campo, 2°: San Roque, 3°: Panquehue y
4°: El Palomar.

COMUNA-SUBLELEGACIÓN PANQUEHUE

| Distritos y Localidades | Cate- goría | N.º de Vivien- das | Número de Habitantes | | |
|---------------------------------|----------------|--------------------------|----------------------|---------|-------|
| | | | Hombres | Mujeres | TOTAL |
| <u>Distrito 1º: Lo Campo</u> | | 198 | 384 | 288 | 672 |
| Blanco (Lo) | Fd. | 22 | 64 | 55 | 119 |
| Blanco (Lo) | Mr. | 3 | 14 | 11 | 25 |
| Campo (Lo) | Est. | 4 | 9 | 11 | 20 |
| Llayquén | Fd. | 14 | 52 | 38 | 90 |
| Santa Adela | " | 17 | 87 | 40 | 127 |
| San Antonio | " | 13 | 52 | 39 | 71 |
| San Expedito | Mr. | 3 | 7 | 7 | 14 |
| Santa Julia | Fd. | 3 | 13 | 8 | 21 |
| Santa María | " | 29 | 106 | 79 | 185 |
| <u>Distrito 2º: San Roque</u> | | 155 | 437 | 333 | 770 |
| Mirador (El) | Fd. | 30 | 101 | 78 | 179 |
| Santa Matilde | " | 14 | 55 | 27 | 82 |
| San Roque | Ca. | 6 | 13 | 4 | 17 |
| San Roque | Cs. | 27 | 57 | 60 | 117 |
| San Roque | Est. | 11 | 32 | 27 | 59 |
| San Roque | Fd. | 41 | 121 | 99 | 220 |
| Socorro(El) | " | 21 | 40 | 25 | 65 |
| Viña Sanchez | " | 5 | 18 | 13 | 31 |
| <u>Distrito 3º: Panquehue</u> | | 319 | 992 | 777 | 1.769 |
| Almendro (El) | Fd. | 5 | 15 | 5 | 20 |
| Andacollo | " | 4 | 15 | 13 | 28 |
| Arrayán (El) | Pro. | 2 | 4 | 4 | 8 |
| Cabaña (La) | Fd. | 20 | 82 | 62 | 144 |
| Casas (Las) | " | 20 | 75 | 60 | 135 |
| Hornos (Los) | " | 34 | 63 | 45 | 108 |
| Panquehue | Est. | 4 | 13 | 11 | 24 |
| Panquehue | Cs. | 18 | 53 | 38 | 91 |
| San Eugenio | Fd. | 27 | 89 | 61 | 170 |
| San Luis | " | 21 | 55 | 44 | 99 |
| Villa Modelo | Pro. | 12 | 26 | 20 | 46 |
| Viña Errázuriz | Fd. | 152 | 502 | 394 | 896 |
| <u>Distrito 4º: Palomar</u> | | 197 | 592 | 493 | 1.085 |
| Colunquén | Fd. | 60 | 211 | 155 | 366 |
| Encón | " | 17 | 62 | 47 | 109 |
| Escorial (El) | " | 94 | 216 | 212 | 428 |
| Palomar | " | 26 | 103 | 79 | 182 |
| <u>Total de la Comuna</u> | | 779 | 2.405 | 1.891 | 4.296 |

COMUNA SUBDELEGACION DE CATEMU



DISTRITOS

- ① - Catemu
- ② - Las Vacas
- ③ - Cerrillos
- ④ - Ñilhue
- ⑤ - San José
- ⑥ - Chagres

LEYENDA

- + - + - + Límite Provincial
- - - - - Límite Departamental
- · - · - · Límite Comunal
- · · · · Límite Distrito

ESC.GRAFICA

0 1 2 3 4 5 KMS.



-.COMUNA SUBDELEGACION CATEMU.-

Sus límites son:

Al Norte, la línea de cumbres que limita por el norte la hoya del río Aconcagua, desde los cerros de Curichilonco hasta el cerro La Calabaza.

Al Este, la línea de cumbres, desde el cerro La Calabaza hasta la puntilla Santa Isabel sobre el río Aconcagua pasando por los cerros Tabaco, Botija, Puerta del Alto y Calvario.

Al Sur, el río Aconcagua, desde la puntilla Santa Isabel hasta la puntilla de Chagres; la línea de cumbres, desde la puntilla de Chagres hasta el cerro Llay-Llay; la línea de cumbres, desde el cerro Llay-Llay hasta la puntilla de La Escalerilla sobre la línea férrea de Las Vegas a Los Andes; la línea férrea de Las Vegas a Los Andes, desde la puntilla de La Escalerilla hasta el lindero del fundo La Estancilla con los predios de la Compañía Minera de Chagres; el lindero del fundo La Estancilla con los predios de la Compañía Minera de Chagres, desde la línea férrea de Las Vegas a Los Andes hasta el río Aconcagua y el río Aconcagua, desde el lindero del fundo La Estancilla con los predios de la Compañía Minera de Chagres hasta la puntilla del Romeral.

Al Oeste, el cordón de cerros de Catemu, desde la puntilla del Romeral sobre el río Aconcagua hasta los cerros de Curichilonco, pasando por los cerros Caquí y Piedra del Gaucho.

La comuna subdelegación de Catemu se divide en 6 distritos, a saber:

1°: Catemu, 2°: Las Vacas, 3°: Cerrillos, 4°: Ñilhue, 5°: San José, y 6°: Chagres.


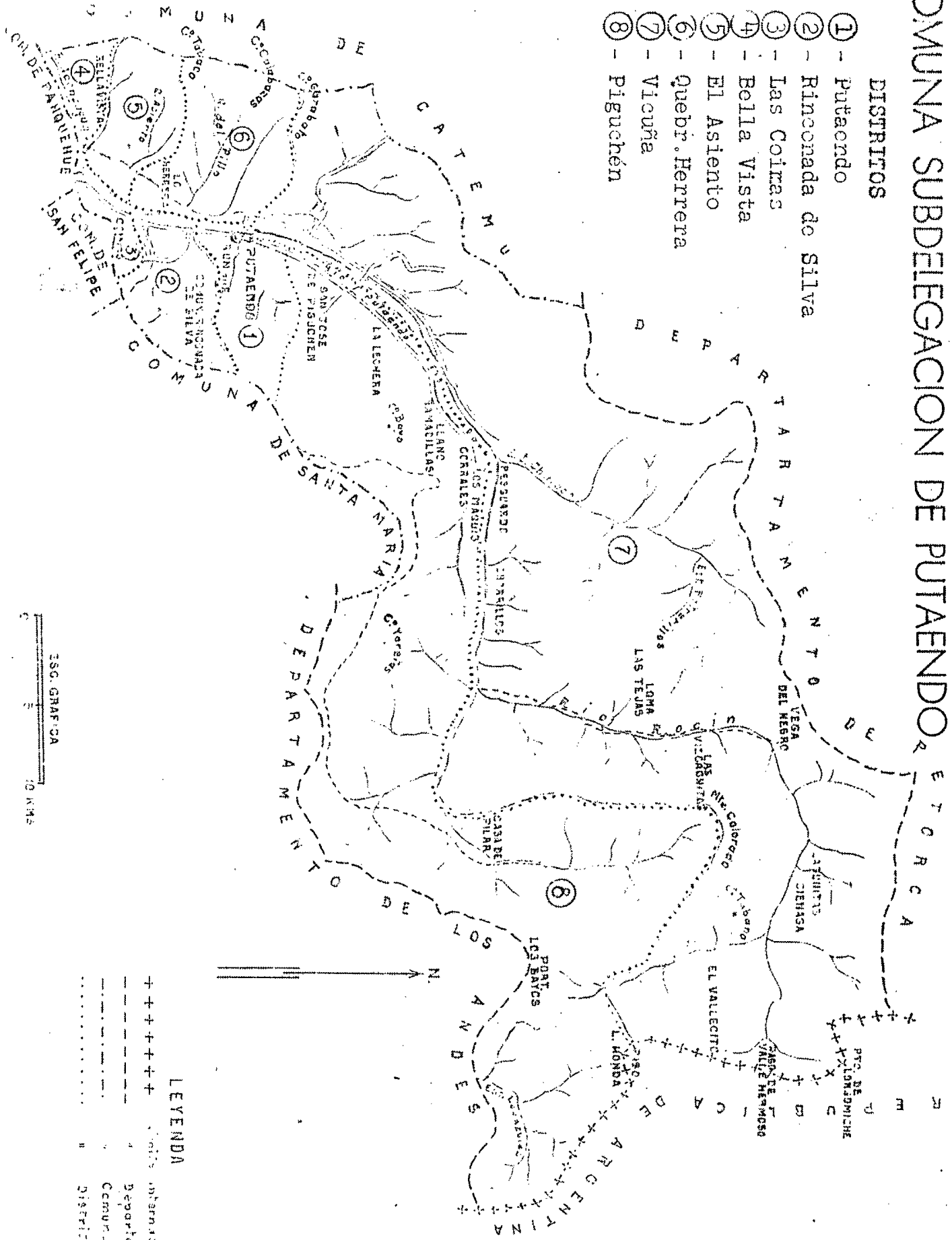
COMUNA-SUBLELEGACIÓN CATEMU

| Distritos y Localidades | Categoría | N° de Vivien- das | Número de Habitantes | | |
|-----------------------------------|--------------------|----------------------|----------------------|--------------|--------------|
| | | | Hombres | Mujeres | TOTAL |
| <u>Distrito 1º: Catemu</u> | | 336 | 1.035 | 936 | 1.971 |
| Arrayán (El) | Fd. | 28 | 113 | 87 | 200 |
| Carmelo (El) | " | 28 | 100 | 81 | 181 |
| Catemu | Cs. | 185 | 468 | 466 | 934 |
| San Carlos | Fd. | 45 | 150 | 120 | 270 |
| Santa María | " | 10 | 34 | 31 | 65 |
| Santa Rosa | " | 40 | 170 | 131 | 301 |
| <u>Distrito 2º: Las Vacas</u> | | 269 | 759 | 706 | 1.465 |
| Catemu | Cs. | 3 | 6 | 3 | 9 |
| Cobre (El) | Cs. | 66 | 124 | 131 | 255 |
| Colonia Agrícola Catemu | Proc. | 128 | 403 | 368 | 771 |
| Flaco (El) | Fd. | 13 | 39 | 40 | 79 |
| Maravilla (La) | " | 7 | 20 | 18 | 38 |
| Pimiento (El) | " | 6 | 16 | 10 | 26 |
| Salado (El) | Ar. | 1 | 3 | 1 | 4 |
| Varillas (Las) | Fd. | 45 | 148 | 131 | 279 |
| <u>Distrito 3º: Los Cerrillos</u> | | 67 | 237 | 194 | 431 |
| Cerrillos (Los) | Fd. | 67 | 237 | 194 | 431 |
| <u>Distrito 4º: El Nilhue</u> | | 221 | 613 | 538 | 1.151 |
| Colonia Agrícola | Proc. | 22 | 65 | 61 | 126 |
| Compuertas (Las) | Fd. | 43 | 126 | 92 | 218 |
| Fortuna (La) | " | 3 | 10 | 3 | 13 |
| Marías (Las) | " | 15 | 35 | 44 | 79 |
| Mercedes (Las) | " | 9 | 29 | 33 | 62 |
| Nilhue (El) | Cs. | 46 | 145 | 108 | 253 |
| Nilhue (El) | Fd. | 32 | 144 | 150 | 294 |
| Poza (La) | Cs. | 31 | 59 | 72 | 131 |
| <u>Distrito 5º: San José</u> | | 165 | 616 | 510 | 1.126 |
| Reinoso | Fd. | 45 | 190 | 154 | 344 |
| Santa Isabel | " | 33 | 118 | 97 | 215 |
| San José | " | 39 | 154 | 121 | 275 |
| Santa Margarita | " | 48 | 154 | 138 | 292 |
| <u>Distrito 6º: Chagres</u> | | 106 | 311 | 308 | 619 |
| Chagres | Cs. | 104 | 260 | 272 | 532 |
| Chagres | Mineral Paralizado | | | | |
| Estancilla | ra. | 12 | 51 | 36 | 87 |
| Total de la Comuna | | 1.174 | 3.571 | 3.222 | 6.793 |

COMUNA SUBDELEGACION DE PUTAENDO

DISTRITOS

- ① - Putaendo
- ② - Rinconada de Silva
- ③ - Las Coiras
- ④ - Bella Vista
- ⑤ - El Asiento
- ⑥ - Quebr. Herrera
- ⑦ - Vicuña
- ⑧ - Piguachén



LEYENDA

- +++++ Puntos Internacionales
- Puntos Departamentales
- Comunas
- Distritos

- .COMUNA SUBDELEGACION PUTAENDO.-

Sus límites son:

Al Norte, la línea de cumbres que limita por el norte la hoya del río Aconcagua, desde el cerro La Calabaza hasta la frontera argentina.

Al Este, la frontera argentina, desde la línea de cumbres que limita por el norte la hoya del río Aconcagua hasta la línea de cumbres que limita por el sur la hoya del río Rocín.

Al Sur, la línea de cumbres que limita por el sur la hoya del río Rocín, desde la frontera argentina hasta el cerro El Desecho; la línea de cumbres, desde el cerro El Desecho hasta la puntilla El Olivo sobre el río Putaendo pasando por los cerros Peñascos, Risco Bayo, Orolonco, Blanco de Putaendo, y Hormigas; el río Putaendo, desde la puntilla El Olivo hasta su desembocadura en el río Aconcagua, y el río Aconcagua, desde la desembocadura del río Putaendo hasta la puntilla Santa Isabel.

Al Oeste, la línea de cumbres, desde la puntilla Santa Isabel hasta el cerro La Calabaza, pasando por los cerros Calvario, Puerta del Alto y Tabaco.

La comuna subdelegación de Putaendo, se divide en 8 distritos, a saber:

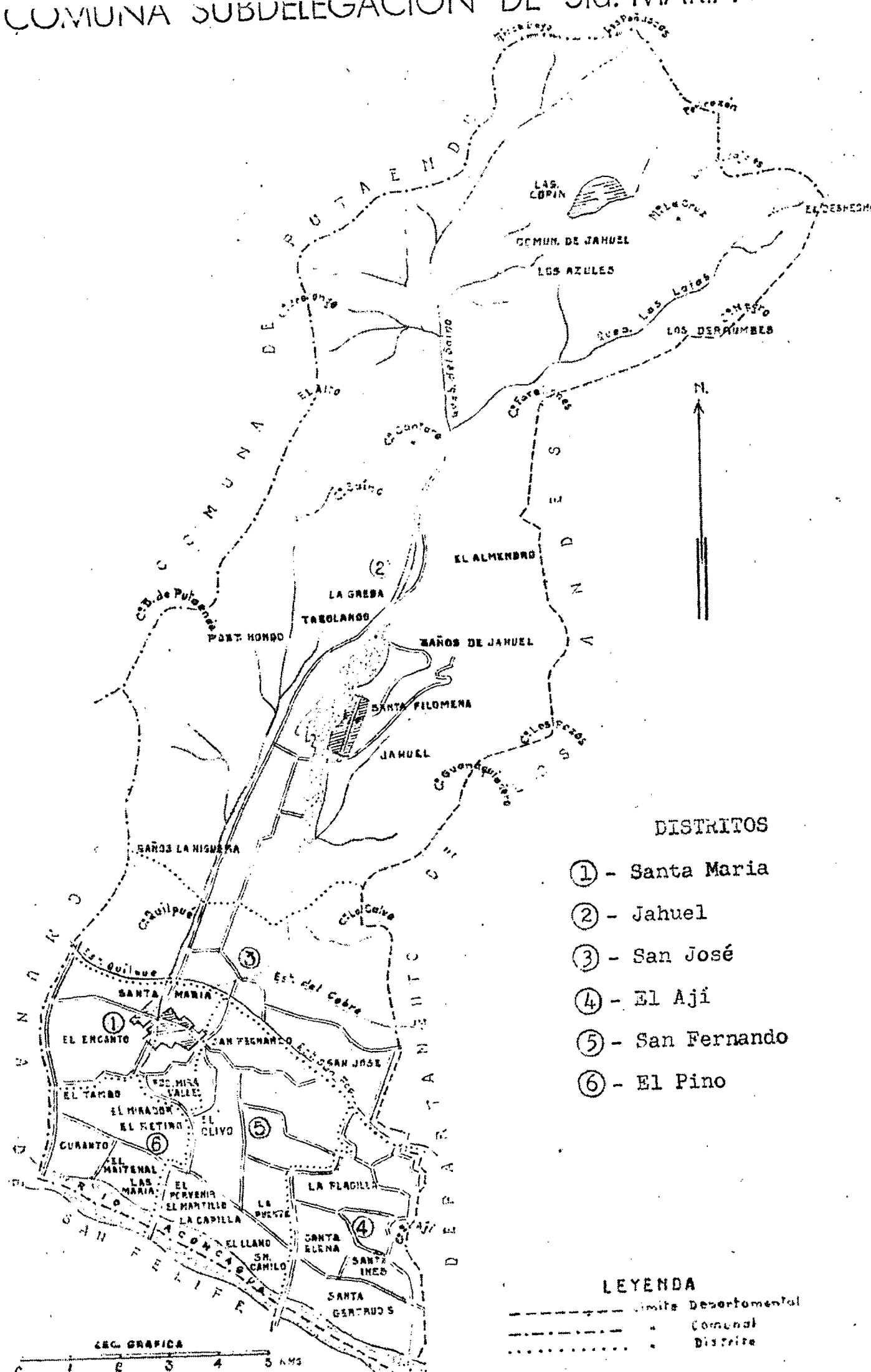
1°: Putaendo, 2°: Rinconada de Silva, 3°: Las Coimas, 4°: Bella Vista, 5°: El Asiento, 6°: Quebrada Herrera, 7°: Vicuña, y 8°: Piguchén.

COMUNA-SUBLELEGACIÓN PUTAENDO

| Distritos y Localidades | Categoría | N° de Vivien- das | Número de Habitantes | | |
|--|-----------|----------------------|----------------------|---------|-------|
| | | | Hombres | Mujeres | TOTAL |
| <u>Distrito 1°: Putaendo</u> | | 717 | 1.590 | 1.960 | 3.550 |
| Putaendo | Cd. | 575 | 1.072 | 1.382 | 2.454 |
| Putaendo | L. | 9 | 163 | 220 | 383 |
| Quebrada (La) | Cs. | 28 | 71 | 64 | 135 |
| Quebrada (La) | Al. | 15 | 36 | 47 | 83 |
| Rozas, Juan | " | 12 | 37 | 36 | 73 |
| Rozas, Juan | Cs. | 64 | 177 | 176 | 353 |
| Rinconada de Silva | Al. | 14 | 34 | 35 | 69 |
| <u>Distrito 2°: Rinconada de Silva</u> | | 270 | 574 | 566 | 1.140 |
| Rinconada de Silva | Pb. | 270 | 574 | 566 | 1.140 |
| <u>Distrito 3°: Las Coimas</u> | | 52 | 130 | 144 | 274 |
| Coimas (Las) | Al. | 52 | 130 | 144 | 274 |
| <u>Distrito 4°: Bellavista</u> | | 65 | 224 | 204 | 428 |
| Agustinos (Los) | Fd. | 12 | 58 | 34 | 72 |
| Bellavista | " | 33 | 111 | 118 | 229 |
| Panquehue | " | 20 | 75 | 52 | 127 |
| <u>Distrito 5°: El Asiento</u> | | 352 | 861 | 855 | 1.716 |
| Asiento (El) | Po. | 230 | 494 | 350 | 1.044 |
| Bellavista | Ar. | 41 | 151 | 103 | 254 |
| Barrancas | Al. | 73 | 187 | 177 | 364 |
| Población Callampa | Cs. | 8 | 29 | 25 | 54 |
| <u>Distrito 6°: Quebrada Herrera</u> | | 338 | 856 | 877 | 1.663 |
| Granallas | Al. | 134 | 327 | 327 | 654 |
| Quebrada Herrera | Pb. | 202 | 529 | 550 | 1.009 |
| <u>Distrito 7°: Vicuña</u> | | 308 | 674 | 829 | 1.703 |
| Canelillo (El) | Cs. | 3 | 5 | 10 | 15 |
| Chalaco | Fd. | 44 | 143 | 139 | 282 |
| Guzmanes | Al. | 171 | 373 | 381 | 757 |
| Minillas (Las) | Cs. | 7 | 20 | 28 | 48 |
| Quillay (El) | " | 5 | 12 | 16 | 28 |
| Tártaro (El) | Fd. | 39 | 169 | 135 | 302 |

| Distritos y Localidades | Categoría | Nº de Viviendas | Número de Habitantes | | |
|----------------------------------|-----------|-----------------|----------------------|---------|--------|
| | | | Hombres | Mujeres | TOTAL |
| <u>Distr. 7º: (Continuación)</u> | | | | | |
| Vicuña | Rd. | 59 | 149 | 122 | 271 |
| <u>Distrito 8º: Piguchén</u> | | | | | |
| Piguchén | Rd. | 115 | 336 | 244 | 580 |
| Total de la Comuna | | 2.215 | 5.445 | 5.609 | 11.054 |

COMUNA SUBDELEGACION DE JAHUEL



DISTRITOS

- ① - Santa Maria
- ② - Jahuel
- ③ - San José
- ④ - El Aji
- ⑤ - San Fernando
- ⑥ - El Pino

LEYENDA

- Límite Departamental
- Límite Comunal
- Límite Distrito

LEG. GRAFICA

0 1 2 3 4 5 KMS

- .COMUNA SUBDELEGACION SANTA MARIA.-

Sus límites son:

Al Norte, la línea de cumbres, desde el cerro Orolonco hasta el cerro El Desecho, pasando por los cerros Risco Bayo y Los Peñascos.

Al Este, la línea de cumbres que limita por el oriente la hoya del estero Jahuel, desde el cerro El Desecho hasta el cerro Lo Calvo; la línea de cumbres, desde el cerro Lo Calvo hasta la puntilla meridional de dicho cerro junto a la cota 806 de la Carta del Instituto Geográfico Militar; una línea recta norte-sur, desde la puntilla meridional del cerro Lo Calvo hasta el estero del Cobre; el lindero poniente del fundo Lo Calvo, desde el estero del Cobre hasta la calle Canuto; la calle Canuto, desde el lindero poniente del fundo Lo Calvo hasta el estero San Francisco; el estero San Francisco, desde la calle Canuto hasta el lindero poniente del fundo San Regis; el lindero poniente del fundo San Regis, desde el estero San Francisco hasta el callejón del Rincón; el callejón del Rincón, desde el lindero poniente del fundo San Regis hasta la calle Canto; la calle Canto, desde el callejón del Rincón hasta la calle de la puntilla del Ají; la calle de la puntilla del Ají, desde la calle Canto hasta la puntilla norte del cerro del Ají, y la línea de cumbres del cerro del Ají, desde su puntilla norte hasta su puntilla sur sobre el río Aconcagua.

Al Sur, el río Aconcagua, desde la puntilla sur del cerro del Ají hasta el callejón del Río en el Tambo.

Al Oeste, el callejón del Río en el Tambo, la calle Uribe y la calle de la Piedra del León, desde el río Aconcagua hasta la puntilla de la Piedra del León; la calle que conduce al puente de la puntilla Salinas por la falda oriental del cerro Almendral, desde la puntilla de la Piedra del León hasta el puente de la puntilla Salinas sobre el estero Quilpué; una línea recta, desde el puente de la puntilla Salinas hasta la puntilla del potrero de Las Casas; la línea de cumbres de los cerros de Quilpué, desde la puntilla del potrero de Las Casas hasta la cota 1.382 de la Carta del Instituto Geográfico Militar, y la línea de cumbres, desde la cota 1.382 de la carta mencionada hasta el cerro Orolonco, pasando por el cerro Blanco de Putaendo.

La comuna subdelegación de Santa María, se divide en 6 distritos, a saber:

1°: Santa María, 2°: Jahuel, 3°: San José, 4°: El Ají, 5°: San Fernando, y 6°: El Pino.

COMUNA-SUBDELEGACION SANTA MARIA

| Distritos y Localidades | Cate- goría | N° de Vivien- des | Número de habitantes | | |
|---------------------------------|----------------|-------------------------|----------------------|---------|-------|
| | | | Hombres | Mujeres | TOTAL |
| <u>Distrito 1°: Santa María</u> | | 335 | 819 | 854 | 1.673 |
| Algarrobo | Fd. | 4 | 13 | 8 | 21 |
| Algarrobo | Cs. | 7 | 13 | 17 | 30 |
| Crucero (El) | " | 2 | 12 | 8 | 20 |
| Encanto (El) | Fd. | 5 | 16 | 15 | 31 |
| Guilizarte | " | 26 | 60 | 78 | 138 |
| Miravalle | " | 5 | 12 | 9 | 21 |
| Santa María | " | 6 | 24 | 9 | 33 |
| Santa María | Fd. | 277 | 655 | 705 | 1.340 |
| Santa Raquel | Fd. | 3 | 14 | 7 | 21 |
| <u>Distrito 2°: Jahuel</u> | | 183 | 505 | 508 | 1.013 |
| Fábrica Jahuel | Cs. | 3 | 17 | 13 | 30 |
| Higuera (La) | " | 37 | 98 | 92 | 190 |
| Higuera (La) | H. | 6 | 18 | 75 | 91 |
| Jahuel | Baln. | 3 | 42 | 36 | 78 |
| Jahuel | Cs. | 16 | 40 | 37 | 77 |
| Jahuel | Fd. | 10 | 40 | 27 | 67 |
| Jahuelito | Cs. | 42 | 101 | 94 | 195 |
| Laguna Coñin | Cp. | - | 2 | - | 2 |
| Santa Filomena | Cs. | 40 | 90 | 91 | 181 |
| Tabolango | " | 23 | 57 | 45 | 102 |
| <u>Distrito 3°: San José</u> | | 119 | 403 | 361 | 764 |
| Cabras (Las) | Al. | 46 | 147 | 134 | 281 |
| Calle El Medio | Cs. | 14 | 45 | 45 | 90 |
| Calvo (Lo) | " | 5 | 20 | 15 | 35 |
| Canuto | " | 8 | 28 | 25 | 53 |
| Molles (Los) | Fd. | 12 | 44 | 35 | 79 |
| Piuco (El) | Cs. | 13 | 44 | 49 | 93 |
| San José | Fd. | 21 | 75 | 58 | 133 |
| <u>Distrito 4°: El Ají</u> | | 233 | 617 | 579 | 1.196 |
| Ají (El) | Cs. | 23 | 79 | 62 | 141 |
| Cadenas (Las) | " | 101 | 232 | 239 | 471 |
| Callejón Las Juntas | Pre. | 6 | 16 | 19 | 35 |
| Callejón del Río | Cs. | 1 | 2 | 2 | 4 |
| Callejón Vecinal | " | 2 | 8 | 6 | 14 |
| Colonia (La) | Fd. | 7 | 21 | 17 | 38 |
| Colonia Agrícola | Pre. | 24 | 56 | 52 | 108 |
| Ibarra (Los) | Cs. | 5 | 20 | 14 | 34 |
| Llano (El) | " | 11 | 30 | 26 | 56 |
| Medio (El) | " | 20 | 52 | 44 | 96 |

| Distritos y Localidades | Cate- goría | Nº de Vivien- das | Número de Habitantes | | |
|-----------------------------------|----------------|-------------------------|----------------------|---------|--------|
| | | | Hombres | Mujeres | TOTAL |
| <u>Distr. 4º: (Continuación).</u> | | | | | |
| Negros (Los) | Cs. | 5 | 17 | 14 | 31 |
| Placilla | " | 9 | 32 | 29 | 61 |
| Placilla y Canto | " | 12 | 35 | 38 | 73 |
| Tocornal | " | 7 | 17 | 17 | 34 |
| <u>Distrito 5º: San Fernando</u> | | 300 | 879 | 784 | 1.663 |
| Calle Canto | Cs. | 4 | 7 | 10 | 17 |
| Calle Los Lemus | " | 3 | 8 | 6 | 14 |
| Calle del Medio | " | 20 | 59 | 54 | 113 |
| Calle El Olivo | " | 29 | 71 | 60 | 131 |
| Camino Nieto | " | 10 | 24 | 29 | 53 |
| Canto | " | 1 | 5 | 2 | 7 |
| Casa del Fundo | " | 8 | 18 | 19 | 37 |
| Chepical (El) | " | 14 | 66 | 41 | 107 |
| Estero San Francisco | " | - | - | - | - |
| Gomeros (Los) | " | 22 | 69 | 55 | 124 |
| Jorge Mery | " | 2 | 5 | 9 | 14 |
| Llano (El) | Fd. | 10 | 28 | 21 | 49 |
| Mardones | Cs. | 3 | 7 | 14 | 21 |
| Mardonina | " | 11 | 35 | 25 | 60 |
| Olivos (Los) | " | 1 | 2 | 4 | 6 |
| Pino (El) | " | 7 | 22 | 9 | 31 |
| Placilla | " | 16 | 49 | 31 | 80 |
| Quinta | " | 1 | 1 | 5 | 6 |
| Rincón (El) | " | 1 | 1 | 2 | 3 |
| San Fernando | Al. | 90 | 278 | 263 | 541 |
| Santa Elena | Fd. | 5 | 16 | 18 | 34 |
| Santa María | Al. | 42 | 108 | 107 | 215 |
| <u>Distrito 6º: El Pino</u> | | 20 | 217 | 214 | 431 |
| Algarrobo | Cs. | 9 | 20 | 26 | 46 |
| Camino Navarro | " | 2 | 4 | 6 | 10 |
| Colas (Las) | " | 6 | 14 | 13 | 27 |
| Juramento (El) | Fd. | 11 | 21 | 25 | 46 |
| Juramento (El) | Est | 1 | 1 | 1 | 2 |
| Maitenal (El) | Fd. | 5 | 15 | 14 | 29 |
| Marías (Las) | " | 9 | 28 | 26 | 54 |
| Pino (El) | " | 18 | 57 | 49 | 106 |
| Retiro (El) | " | 12 | 34 | 36 | 70 |
| Tembo (El) | Cs. | 7 | 23 | 20 | 43 |
| Total de la Comuna..... | | 1.250 | 3.440 | 3.300 | 6.740 |
| Total Depto. San Felipe..... | | 9.180 | 25.980 | 25.441 | 51.421 |

-.DEPARTAMENTO LOS ANDES.-

Sus límites son:

Al Norte, la línea de cumbres que limita por el sur la hoya del río Rocín, desde la línea de cumbres que limita por el oriente la hoya del estero Jahuel hasta la frontera argentina.

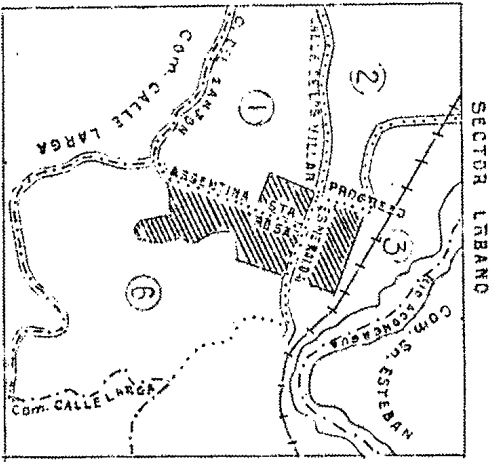
Al Este, la frontera argentina, desde la línea de cumbres que limita por el sur la hoya del río Rocín hasta la línea de cumbres que limita por el sur la hoya del río Aconcagua.

Al Sur, la línea de cumbres que limita por el sur la hoya del río Aconcagua, desde la frontera argentina hasta la línea de cumbres que limita por el poniente la hoya del estero Pocuro.

Al Oeste, la línea de cumbres que limita por el poniente la hoya del estero Pocuro, desde la línea de cumbres que limita por el sur la hoya del río Aconcagua hasta el cerro Colunquén; la línea de cumbres de los cerros de Tierras Blancas, desde el cerro Colunquén hasta la puntilla Tierras Blancas sobre el estero Pocuro frente a la calle de Las Canales; el estero Pocuro, desde la puntilla Tierras Blancas hasta el camino vecinal del fundo El Recreo, el camino vecinal del fundo El Recreo, desde el estero Pocuro hasta la calle de Los Villar; la calle de Los Villar, desde el camino vecinal del fundo El Recreo hasta la calle Pergamino; la calle Pergamino, desde la calle de Los Villar hasta la calle Diaz; la calle Diaz, desde la calle Pergamino hasta la calle Videla; la calle Videla, desde la calle Diaz hasta la calle del Sur; la calle del Sur, desde la calle Videla hasta el camino de Curimón a Los Andes; el camino de Curimón a Los Andes, desde la calle del Sur hasta el callejón del Río, donde atraviesa el canal de la Rinconada; el callejón del Río, desde el camino de Curimón a Los Andes hasta el río Aconcagua; el río Aconcagua, desde el callejón del Río hasta la puntilla sur del cerro del Ají; la línea de cumbres del cerro del Ají, desde su puntilla sur sobre el río Aconcagua hasta su puntilla norte; la calle de la puntilla del Ají, desde la puntilla norte del cerro del Ají hasta la calle Canto; la calle Canto, desde la calle de la puntilla del Ají hasta el callejón del Rincón; el callejón del Rincón, desde la calle Canto hasta el lindero poniente del fundo San Regis; el lindero poniente del fundo San Regis, desde el callejón del Rincón hasta el estero San Francisco; el estero San Francisco, desde el lindero poniente del fundo San Regis hasta la calle Canuto; la calle Canuto, desde el estero San Francisco hasta el lindero poniente del fundo Lo Calvo; el lindero poniente del fundo Lo Calvo, desde la calle Canuto hasta el estero del Cobre; una línea recta de sur a norte, desde el estero del Cobre hasta la puntilla meridional del cerro de Lo Calvo junto a la cota 806 de la Carta del Instituto Geográfico Militar; la línea de cumbres desde la puntilla meridional del cerro Lo Calvo hasta la cumbre de dicho cerro Lo Calvo, y la línea de cumbres que limita por el oriente la hoya del estero Jahuel, desde el cerro Lo Calvo hasta la línea de cumbres que limita por el sur la hoya del río Rocín.


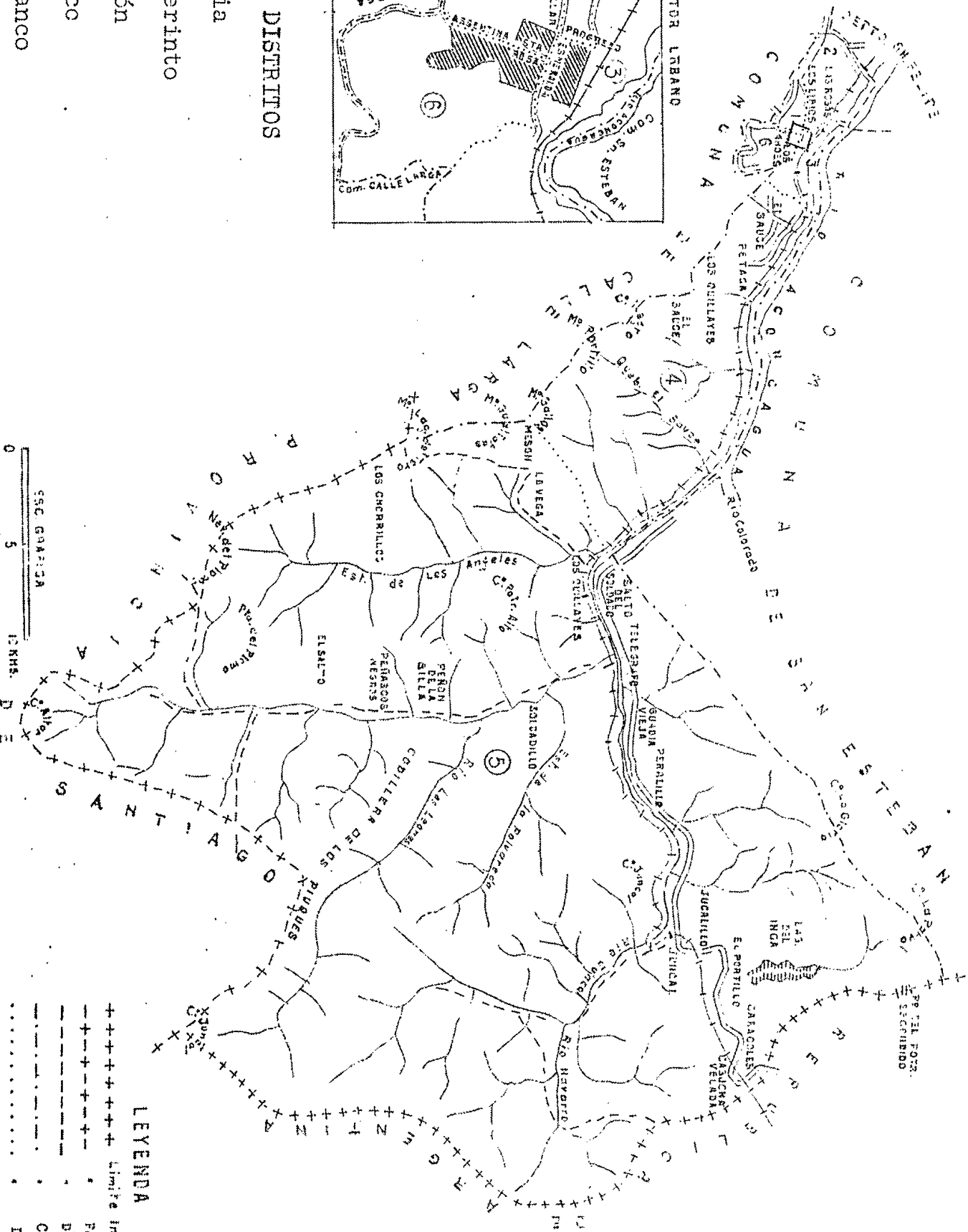
La cabecera del departamento de Los Andes, es la ciudad de Los Andes.

COMUNA SUBDELEGACION DE LOS ANDES



DISTRITOS

- 1.- La Feria
- 2.- El Laberinto
- 3.- Estación
- 4.- El Sauco
- 5.- Río Blanco
- 6.- Chacabuco



LEYENDA

- +++++ Limite Internacional
- Provincial
- - - - - Departamental
- - - - - Comuna
- Distrito

-. COMUNA SUBDELEGACION LOS ANDES. -

Sus límites son:

Al Norte, el rio Aconcagua, desde el callejón del rio en San Rafael hasta la confluencia de los rios Juncal y Colorado que lo forman; el rio Juncal, desde su confluencia con el rio Colorado hasta el Salto del Soldado; la línea de cumbres, desde el Salto del Soldado hasta el cerro La Gloria, y la línea de cumbres, que limita por el sur la hoya del rio Colorado, desde el cerro La Gloria hasta la frontera argentina.

Al Este, la frontera argentina, desde la línea de cumbres que limita por el sur la hoya del rio Colorado hasta la línea de cumbres que limita por el sur la hoya del rio Aconcagua.

Al Sur, la línea de cumbres que limita por el sur la hoya del rio Aconcagua, desde la frontera argentina hasta la línea de cumbres que limita por el oriente la hoya del estero Pocuro; la línea de cumbres que limita por el oriente la hoya del estero Pocuro, desde la línea de cumbres que limita por el sur la hoya del rio Aconcagua hasta el cerro Negro; la línea de cumbres, desde el cerro Negro hasta el cerro Santa Rosa; la puntilla y loma de Los Cañones, desde el cerro Santa Rosa hasta el canal Los Maquis; el canal Los Maquis, desde la puntilla de Los Cañones hasta el lindero sur del fundo Kolocep; el lindero sur del fundo Kolocep, desde el canal Los Maquis hasta el camino de San Vicente a Los Andes; el camino de San Vicente a Los Andes, desde el lindero sur del fundo Kolocep hasta el punto denominado El Topón; el camino del Topón, desde el punto denominado El Topón hasta el camino El Patagual; el camino El Patagual, desde el camino del Topón hasta el punto denominado Tres Esquinas; la calle Tres Esquinas, desde el punto denominado Tres Esquinas hasta el primer crucero de Calle Larga; la calle de Los Rosende o camino del Zanjón, desde el primer crucero de Calle Larga hasta el callejón Paso Basaure; el callejón Paso Basaure, desde la calle de Los Rosende o camino del Zanjón hasta la calle de Los Villar, y la calle de Los Villar, desde el callejón Paso Basaure hasta la calle Pergamino.

Al Oeste, la calle Pergamino, desde la calle de Los Villar hasta la calle Diaz; la calle Diaz, desde la calle Pergamino hasta la calle Videla; la calle Videla, desde la calle Diaz hasta la calle del Sur; la calle del Sur, desde la calle Videla hasta el camino de Curimón a Los Andes; el camino de Curimón a Los Andes, desde la calle del Sur hasta el callejón del Rio, donde atraviesa el canal de La Rinconada, y el callejón del Rio, desde el camino de Curimón a Los Andes hasta el rio Aconcagua.

La comuna subdelegación de Los Andes, se divide en 6 distritos, a saber:

1°: La Feria, 2°: El Laberinto, 3°: Estación, 4°: El Sauce, 5°: Rio Blanco, y 6°: Chacabuco.

COMUNA-SUBDELEGACIÓN LOS ANDES

| Distritos y Localidades | Categoría | Nº de Viviendas | Número de Habitantes | | |
|---------------------------------|-----------|-----------------|----------------------|---------|-------|
| | | | Hombres | Mujeres | TOTAL |
| <u>Distrito 1º: La Feria</u> | | | | | |
| Andes (Los) | Cd. | 706 | 2.138 | 2.494 | 4.632 |
| Lirios (Los) | Fd. | 1 | 2 | 1 | 3 |
| Molino (El) | Cs. | 15 | 57 | 57 | 74 |
| Refugio (El) | Fd. | 3 | 12 | 16 | 28 |
| Rosende (Los) | Cs. | 1 | 8 | 4 | 12 |
| Santa Rosa | Fd. | 7 | 20 | 29 | 49 |
| Santa Elvira | Fd. | 1 | 5 | 2 | 5 |
| Villares (Los) | Cs. | 18 | 58 | 58 | 111 |
| Zanjón (El) | " | 11 | 29 | 37 | 66 |
| <u>Distrito 2º: Laberinto</u> | | | | | |
| Algarrobo (El) | Fd. | 8 | 17 | 14 | 31 |
| Andes (Los) | Cd. | 186 | 523 | 553 | 1.076 |
| Cartanos (Los) | Fd. | 15 | 60 | 63 | 123 |
| Condorama | " | 34 | 120 | 110 | 230 |
| Esperanza (La) | " | 22 | 77 | 32 | 159 |
| Laberinto | " | 25 | 93 | 32 | 175 |
| Paraíso (El) | " | 43 | 152 | 127 | 279 |
| Plaza Vieja | " | 68 | 206 | 139 | 395 |
| Refugio (El) | " | 3 | 11 | 4 | 15 |
| San Rafael | Cs. | 18 | 47 | 52 | 99 |
| Villares (Los) | " | 12 | 44 | 34 | 78 |
| <u>Distrito 3º: Estación</u> | | | | | |
| Andes (Los) | Cd. | 1.271 | 3.518 | 3.901 | 7.219 |
| Coquimbito | Pb. | 147 | 1.574 | 414 | 1.988 |
| San Rafael | Al. | 55 | 240 | 175 | 415 |
| <u>Distrito 4º: El Sauce</u> | | | | | |
| Genética Aconcagua | Fd. | 14 | 44 | 40 | 84 |
| Quillayes (Los) | " | 13 | 58 | 57 | 115 |
| Sauce (El) | " | 52 | 157 | 127 | 284 |
| Sauce (El) | L. | 11 | 35 | 24 | 59 |
| Vilcuya | Fd. | 16 | 45 | 45 | 90 |
| <u>Distrito 5º: Río Blanco</u> | | | | | |
| All American Cable y West Coast | Cs. | 7 | 19 | 13 | 32 |
| Caracoles | Cp. | 3 | 18 | 6 | 24 |
| Cacherarita | M. | 1 | 7 | - | 7 |
| Cristo Redentor | R. | 2 | 6 | - | 6 |
| Guardia Vieja | Cs. | 7 | 16 | 16 | 32 |

| Distritos y Localidades | Cate- goría | Nº de Vivien- tas | Número de Habitantes | | |
|----------------------------------|----------------|-------------------------|----------------------|---------------|---------------|
| | | | Hombres | Mujeres | TOTAL |
| <u>Distr. 5º: (Continuación)</u> | | | | | |
| Juñia (La) | Mp. | 1 | 1 | - | 1 |
| Juncal | Cs. | 11 | 53 | 18 | 71 |
| Km. 28 | Pa. | 3 | 6 | 5 | 11 |
| Km. 34 al Km. 36 | Cs. | 17 | 40 | 46 | 86 |
| Kilómetro 42 | Op. | 2 | 11 | 5 | 16 |
| Kilómetro 52 | " | 2 | 2 | 4 | 6 |
| Portillo | Est. | 4 | 26 | 3 | 31 |
| Portillo | Cs. | 1 | 4 | - | 4 |
| Portillo | Ht. | 2 | 107 | 8 | 115 |
| Portillo | Op. | 5 | 66 | 15 | 81 |
| Piscicultura | Cs. | 14 | 26 | 17 | 43 |
| Punta de Guillay | " | 2 | 4 | 5 | 9 |
| Refugio Militar Km. 36 | " | 2 | 7 | 2 | 9 |
| Riecillo | " | 10 | 39 | 38 | 77 |
| Río Blanco | " | 10 | 38 | 32 | 70 |
| río blanco | Est. | 42 | 105 | 96 | 201 |
| Saladillo (El) | Fd. | 5 | 6 | 4 | 10 |
| <u>Distrito 6º: Chacabuco</u> | | 1.313 | 3.161 | 4.040 | 7.201 |
| Andes (Los) | Cd. | 1.076 | 2.478 | 3.274 | 5.752 |
| Camino de Renco | Cs. | 4 | 15 | 14 | 29 |
| Camino Santa Rosa | " | 28 | 78 | 85 | 163 |
| Carmen (El) | Hj. | 4 | 3 | 4 | 12 |
| Castanos (Los) | Pre. | 1 | 5 | 4 | 9 |
| Centenario | Al. | 75 | 188 | 228 | 416 |
| Chacay | " | 57 | 180 | 199 | 379 |
| Chacay | Fd. | 1 | 6 | 5 | 11 |
| Paraíso (El) | " | 4 | 12 | 16 | 28 |
| Patagual | Cs. | 9 | 38 | 23 | 61 |
| Santa Rosa | Fd. | 20 | 54 | 77 | 131 |
| Topón | Al. | 34 | 99 | 111 | 210 |
| Total de la Comuna | | 4.234 | 12.729 | 12.960 | 25.689 |

-. COMUNA SUBDELEGACION CALLE LARGA.-

Sus límites son:

Al Norte, la calle de Los Villar, desde la calle Valle Alegre hasta el callejón Paso Basaure; el callejón Paso Basaure, desde la calle de Los Villar hasta la calle de Los Rosende o camino del Zanjón; la calle de Los Rosende o camino del Zanjón, desde el callejón Paso Basaure hasta el primer cruce de Calle Larga; la calle Tres Esquinas, desde el primer cruce de Calle Larga hasta el punto denominado Tres Esquinas; el camino del Patagual; desde el punto denominado Tres Esquinas hasta el camino del Topón; el camino del Topón, desde el camino del Patagual hasta el punto denominado El Topón; el camino de Los Andes a San Vicente, desde el punto denominado El Topón hasta el lindero sur del fundo Kolocep; el lindero sur del fundo Kolocep, desde el camino de Los Andes a San Vicente hasta el canal Los Maquis; el canal Los Maquis desde el lindero sur del fundo Kolocep hasta la puntilla de Los Cañones; la puntilla y loma de Los Cañones, desde el canal de Los Maquis hasta el cerro Santa Rosa, y la línea de cumbres, desde el cerro Santa Rosa hasta el cerro Negro.

Al Este, la línea de cumbres que limita por el oriente la hoya del estero Pocuro, desde el cerro Negro hasta la línea de cumbres que limita por el sur la hoya del rio Aconcagua.

Al Sur, la línea de cumbres que limita por el sur la hoya del rio Aconcagua, desde la línea de cumbres que limita por el oriente la hoya del estero Pocuro hasta la línea de cumbres de los cerros Guanaco y Algarrobo.

Al Oeste, la línea de cumbres, desde la línea de cumbres que limita por el sur la hoya del rio Aconcagua hasta el cruce del camino de Los Andes a Santiago con la avenida San Martín pasando por los cerros Guanaco, Algarrobo y Tres Negras; la avenida San Martín, desde el camino de Santiago a Los Andes hasta la calle Valle Alegre, y la calle Valle Alegre, desde la avenida San Martín hasta la calle de Los Villar.

La comuna subdelegación de Calle Larga, se divide en 5 distritos, a saber:

1°: Tabolango, 2°: El Patagual, 3°: San Vicente, 4°: Pocuro, y 5°: El Guindal.

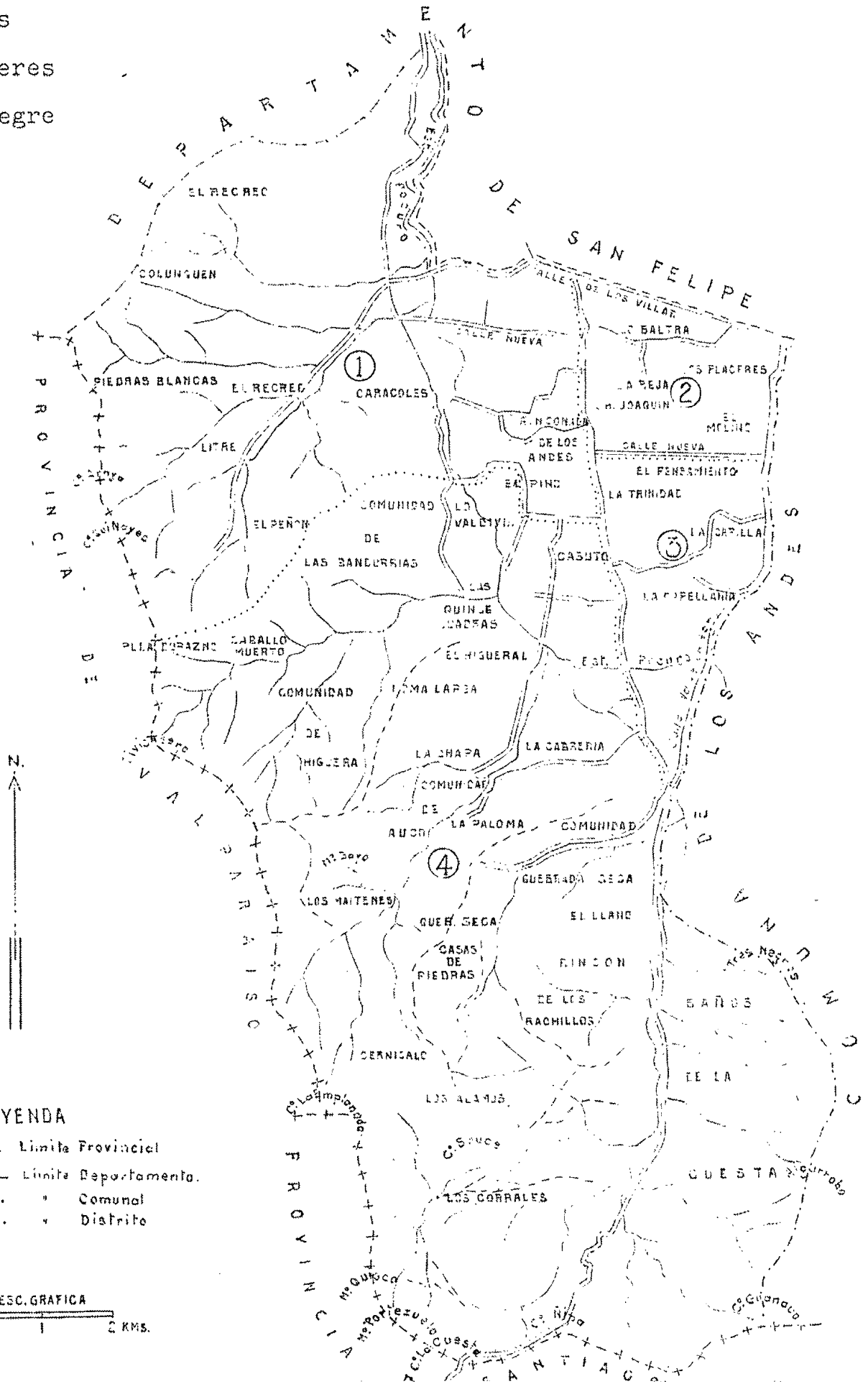
COMUNA-SUBDELEGACIÓN CALLE LARGA

| Distritos y Localidades | Cate- goría | N° de Vivien- das | Número de Habitantes | | |
|---------------------------------|----------------|-------------------------|----------------------|--------------|--------------|
| | | | Hombres | Mujeres | TOTAL |
| <u>Distrito 1°: Tabolango</u> | | 259 | 804 | 718 | 1.522 |
| Alto del Fuerte | Cs. | 24 | 53 | 55 | 108 |
| Calle Larga | Al. | 106 | 312 | 275 | 587 |
| Paso Basaure | Cs. | 11 | 27 | 17 | 44 |
| Pino (El) | " | 4 | 11 | 7 | 18 |
| Plazuela Erazó | " | 5 | 16 | 16 | 32 |
| Retén La Cuesta | Cs. | 5 | 7 | 3 | 10 |
| Tabolango | Al. | 97 | 293 | 275 | 568 |
| Tabolango | Fd. | 28 | 73 | 59 | 132 |
| Tontos (Los) | Cs. | 5 | 12 | 11 | 23 |
| <u>Distrito 2°: Patagual</u> | | 157 | 427 | 448 | 875 |
| Calle Larga | Cs. | 37 | 89 | 110 | 199 |
| Encinas | Fd. | 6 | 24 | 18 | 42 |
| Pampilla (La) | Cs. | 26 | 70 | 58 | 128 |
| Patagual | Al. | 76 | 206 | 251 | 459 |
| Santa Ana | Fd. | 12 | 36 | 31 | 67 |
| <u>Distrito 3°: San Vicente</u> | | 140 | 735 | 460 | 1.195 |
| Santa Rosa | Fd. | 15 | 65 | 45 | 110 |
| San Vicente | " | 125 | 670 | 415 | 1.085 |
| <u>Distrito 4°: Pocuro</u> | | 240 | 678 | 653 | 1.331 |
| Calle Larga | Al. | 47 | 124 | 133 | 257 |
| Canuto (El) | Cs. | 17 | 47 | 55 | 102 |
| Castillo (El) | Fd. | 41 | 129 | 108 | 237 |
| Guindal (El) | " | 4 | 21 | 12 | 33 |
| Pocuro | Al. | 131 | 357 | 345 | 702 |
| <u>Distrito 5°: El Guindal</u> | | 180 | 534 | 486 | 1.020 |
| Calle Larga | Al. | 72 | 205 | 198 | 403 |
| Guindal (El) | Cs. | 23 | 70 | 61 | 131 |
| Guindal (El) | Fd. | 29 | 109 | 91 | 200 |
| Hoyo (El) | Cs. | 17 | 50 | 45 | 95 |
| Valle Alegre | " | 39 | 100 | 91 | 191 |
| Total de la Comuna..... | | 996 | 3.178 | 2.765 | 5.943 |

COMUNA SUBDELEGACION DE RINCONADA

DISTRITOS

- ① - Caracoles
- ② - Los Placeres
- ③ - Valle Alegre
- ④ - Casuto



- COMUNA SUBDELEGACION RINCONADA.-

Sus límites son:

Al Norte, la línea de cumbres de los cerros de Tierras Blancas, desde el cerro Colunquén hasta la puntilla de Tierras Blancas, sobre el estero Pocuro frente a la calle de Las Canales; el estero Pocuro, desde la puntilla de Tierras Blancas hasta el camino vecinal del fundo El Recreo; el camino vecinal del fundo El Recreo desde el estero Pocuro hasta la calle de Los Villar, y la calle de Los Villar, desde el camino vecinal del fundo El Recreo hasta la calle Valle Alegre.

Al Este, la calle Valle Alegre, desde la calle de Los Villar hasta la avenida San Martín; la avenida San Martín, desde la calle Valle Alegre hasta el camino de Los Andes a Santiago, y la línea de cumbres, desde el cruce de la avenida San Martín con el camino de Los Andes a Santiago hasta la línea de cumbres que limita por el sur la hoya del río Aconcagua, pasando por los cerros Tres Negras, Algarrobo y Guanaco.

Al Sur, la línea de cumbres que limita por el sur la hoya del río Aconcagua, desde la línea de cumbres de los cerros Algarrobo y Guanaco hasta la línea de cumbres que limita por el poniente la hoya del estero Pocuro.

Al Oeste, la línea de cumbres que limita por el poniente la hoya del estero Pocuro, desde la línea de cumbres que limita por el sur la hoya del río Aconcagua hasta el cerro Colunquén pasando por el cerro Puntilla del Durazno.

La comuna subdelegación de Rinconada, se divide en 4 distritos, a saber:

1°: Caracoles, 2°: Los Placeres, 3°: Valle Alegre
y 4°: Casuto.

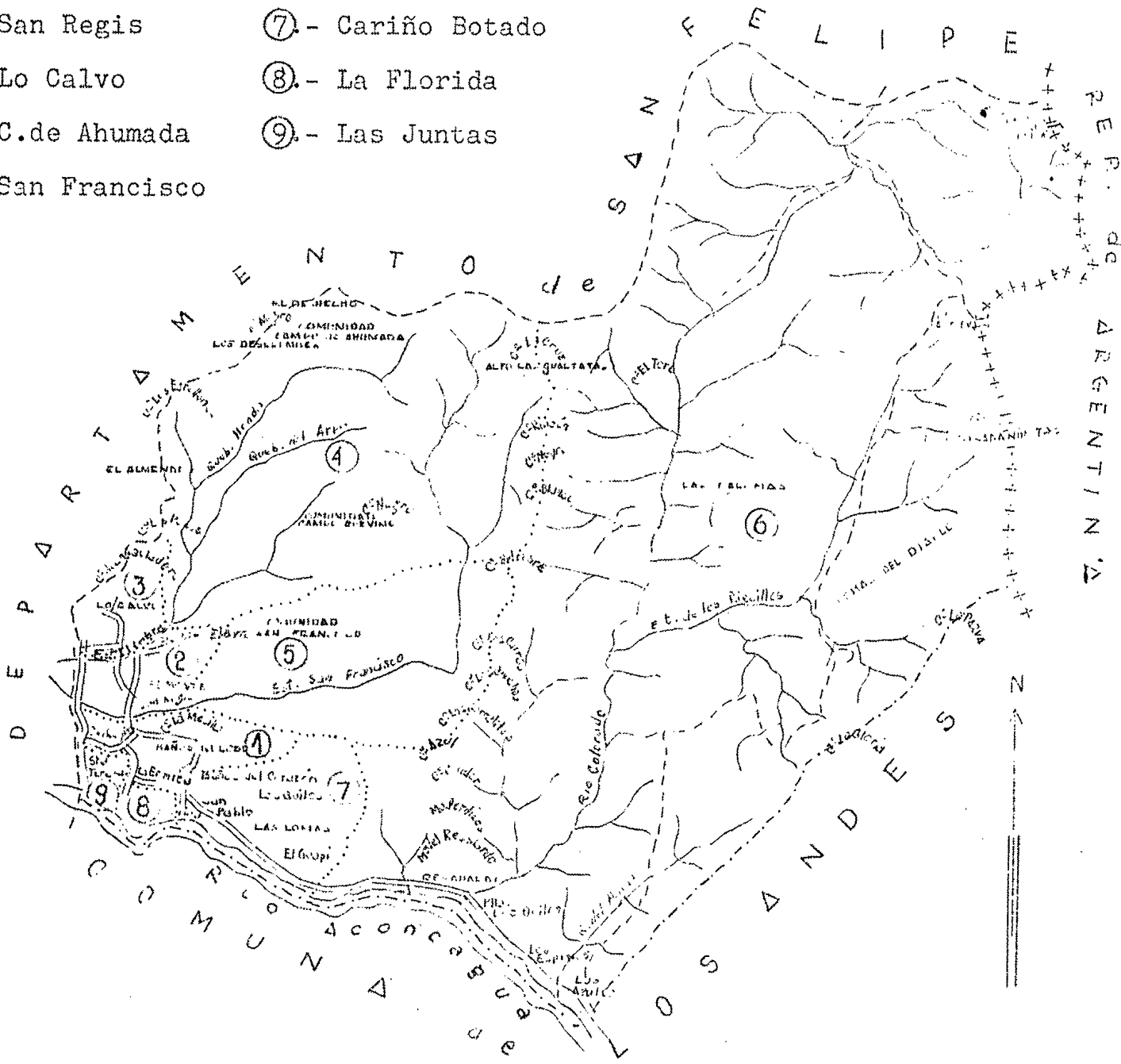
COMUNA-SUBDELEGACIÓN RINCONADA

| Distritos y Localidades | Categoría | Nº de Vivien- das | Número de Habitantes | | |
|----------------------------------|-----------|----------------------|----------------------|--------------|--------------|
| | | | Hombres | Mujeres | TOTAL |
| <u>Distrito 1º: Caracoles</u> | | | | | |
| Caracoles | Cs. | 18 | 50 | 55 | 105 |
| Patagual | Al. | 63 | 191 | 164 | 355 |
| Recreo | Fd. | 4 | 14 | 3 | 22 |
| Rinconada | Al. | 22 | 62 | 69 | 131 |
| <u>Distrito 2º: Los Placeres</u> | | | | | |
| Faroles (Los) | Fd. | 4 | 14 | 6 | 20 |
| Placeres (Los) | Al. | 46 | 148 | 125 | 273 |
| Rinconada | " | 36 | 100 | 93 | 193 |
| Valle Alegre | Cs. | 7 | 31 | 24 | 55 |
| <u>Distrito 3º: Valle Alegre</u> | | | | | |
| Arias (Los) | Cs. | 4 | 7 | 16 | 23 |
| Faroles (Los) | " | 1 | 5 | 2 | 7 |
| Rinconada | Al. | 33 | 148 | 113 | 263 |
| Valle Alegre | Cs. | 25 | 65 | 53 | 123 |
| <u>Distrito 4º: Casuto</u> | | | | | |
| Auco | Fd. | 1 | 3 | 1 | 4 |
| Auco | Cs. | 18 | 49 | 50 | 99 |
| Bandurrias (Las) | " | 28 | 104 | 73 | 177 |
| Baños Auco | " | 1 | 3 | 2 | 5 |
| Baños El Palqui | " | 1 | 5 | - | 5 |
| Casuto | Pb. | 226 | 631 | 593 | 1.224 |
| Cuesta Chacabuco | Cs. | 18 | 76 | 58 | 134 |
| Durazno (El) | Fd. | 2 | 11 | 9 | 20 |
| Edelmira | " | 3 | 11 | 5 | 16 |
| Galvez | Cs. | 5 | 19 | 22 | 41 |
| Higuera (La) | " | 1 | 2 | 3 | 5 |
| Huigueral | Fd. | 7 | 24 | 21 | 45 |
| Maitenes (Los) | " | 13 | 41 | 43 | 84 |
| Maitenes (Loc) | Cs. | 6 | 27 | 18 | 45 |
| Quebrada Seca | " | 6 | 27 | 25 | 52 |
| Ranchillos (Los) | " | 3 | 14 | 10 | 24 |
| Santa Marta | Fd. | 3 | 12 | 8 | 20 |
| Total de la Comuna | | 605 | 1.894 | 1.676 | 3.570 |

COMUNA SUBDELEGACION DE SAN ESTEBAN

DISTRITOS


- ①.- La Hermita
- ②.- San Regis
- ③.- Lo Calvo
- ④.- C.de Ahumada
- ⑤.- San Francisco
- ⑥.- Rio Colorado
- ⑦.- Cariño Botado
- ⑧.- La Florida
- ⑨.- Las Juntas



LEYENDA

| | |
|-------|---------------|
| +++++ | INTERCOMUNAL |
| ----- | DEPARTAMENTAL |
| ----- | COMUNAL |
| | DISTRITO |

ESCL. GRAFICA



- .COMUNA SUBDELEGACION SAN ESTEBAN. -

Sus límites son:

Al Norte, la línea de cumbres que limita por el sur la hoya de los rios Putaendo y Rocín, desde la línea de cumbres que limita por el oriente la hoya del estero Jahuel hasta la frontera argentina.

Al Este, la frontera argentina, desde la línea de cumbres que limita por el sur la hoya de los rios Putaendo y Rocín hasta la línea de cumbres que limita por el sur la hoya del rio Colorado; la línea de cumbres que limita por el sur la hoya del rio Colorado, desde la frontera argentina hasta el cerro de la Gloria, y la línea de cumbres, desde el cerro de la Gloria hasta el Salto del Soldado, sobre el rio Aconcagua pasando por los cerros de La Cruz.

Al Sur, el rio Aconcagua, desde el Salto del Soldado hasta la puntilla sur del cerro del Ají.

Al Oeste, la línea de cumbres del cerro del Ají, desde su puntilla sur, sobre el rio Aconcagua hasta su puntilla norte; la calle de la puntilla del Ají, desde la puntilla norte del cerro del Ají hasta la calle Canto; la calle Canto, desde la calle de la puntilla del Ají hasta el callejón del Rincón; el callejón del Rincón, desde la calle Canto hasta el lindero poniente del fundo San Regis; el lindero poniente del fundo San Regis, desde el callejón del Rincón hasta el estero San Francisco; el estero San Francisco, desde el lindero poniente del fundo San Regis hasta la calle Canuto; la calle Canuto, desde el estero San Francisco hasta el lindero poniente del fundo Lo Calvo; el lindero poniente del fundo Lo Calvo, desde la calle Canuto hasta el estero del Cobre; una línea recta de sur a norte, desde el estero del Cobre hasta la puntilla meridional del cerro Lo Calvo, junto a la cota 806 de la Carta del Instituto Geográfico Militar; la línea de cumbres, desde la puntilla meridional del cerro Lo Calvo hasta la cumbre de dicho cerro Lo Calvo, y la línea de cumbres que limita por el oriente la hoya del estero Jahuel, desde el cerro Lo Calvo hasta la línea de cumbres que limita por el sur la hoya de los rios Putaendo y Rocín.

La comuna subdelegación de San Esteban, se divide en 9 distritos, a saber:

1°: La Hermita, 2°: San Regis, 3°: Lo Calvo, 4°: Campo de Ahumada, 5°: San Francisco, 6°: Rio Colorado, 7°: Cariño Botado, 8°: La Florida y 9°: Las Juntas.

COMUNA-SUBDELEGACIÓN SAN STEBAN

| Distritos y Localidades | Cate- goria | Nº de Vivien- das | Número de habitantes | | |
|---|----------------|-------------------------|----------------------|---------|-------|
| | | | Hombres | Mujeres | TOTAL |
| <u>Distrito 1º: La Hermita</u> | | 152 | 428 | 361 | 789 |
| Falda (La) | Fd. | 19 | 64 | 48 | 112 |
| Hermita (La) | " | 34 | 90 | 86 | 176 |
| San Regis | Al. | 47 | 171 | 123 | 294 |
| San Regis | Fd. | 32 | 103 | 104 | 207 |
| <u>Distrito 2º: San Regis</u> | | 163 | 544 | 488 | 1.032 |
| Cobre (El) | Fd. | 5 | 13 | 17 | 30 |
| Higueral (El) | " | 35 | 112 | 100 | 212 |
| Calvo (Lo) | Al. | 50 | 200 | 176 | 376 |
| Calvo (Lo) | Fd. | 49 | 188 | 140 | 314 |
| Monte (El) | Fd. | 17 | 51 | 49 | 100 |
| <u>Distrito 3º: Lo Calvo</u> | | 37 | 126 | 111 | 237 |
| Bandurria | Fd. | 20 | 66 | 62 | 128 |
| Lo Calvo | " | 17 | 60 | 49 | 109 |
| <u>Distrito 4º: Campos de Ahu- da</u> | | 112 | 422 | 323 | 745 |
| Barro (El) | Fd. | 8 | 34 | 24 | 58 |
| Campos de Ahumada | Al. | 104 | 388 | 299 | 687 |
| <u>Distrito 5º: San Francisco</u> | | 73 | 221 | 191 | 412 |
| San Francisco | Al. | 73 | 221 | 191 | 412 |
| <u>Distrito 6º: Río Colorado</u> | | 183 | 460 | 470 | 930 |
| Casa de Piedra | Cs. | 7 | 20 | 19 | 39 |
| Chacayes (Los) | Al. | 46 | 131 | 136 | 267 |
| Maitenes (Los) | Fd. | 2 | 2 | - | 2 |
| Perálces (Las) | Cs. | 15 | 41 | 44 | 85 |
| Primera Cuebrada | Al. | 45 | 120 | 103 | 223 |
| Río Colorado | " | 62 | 181 | 149 | 260 |
| Viscachas (Las) | Cs. | 6 | 15 | 19 | 34 |
| <u>Distrito 7º: Cariño Botado</u> | | 198 | 528 | 529 | 1.057 |
| Arenal | Cs. | 16 | 29 | 35 | 64 |
| Baños El Corazón | Baln. | 5 | 15 | 10 | 25 |
| Cariño Botado (El) | Cs. | 17 | 37 | 41 | 78 |
| Carrizo (El) | " | 17 | 45 | 37 | 82 |
| Florida (La) | Fd. | 5 | 6 | 8 | 14 |
| Miraflores | Cs. | 29 | 72 | 66 | 138 |

| Distritos y Localidades | Cate- goría | N° de Vivien- das | Número de habitantes | | |
|----------------------------------|----------------|-------------------------|----------------------|---------|---------|
| | | | hombres | mujeres | TOTAL |
| <u>Distr. 7°: (Continuación)</u> | | | | | |
| Reyes | Cs. | 13 | 31 | 44 | 75 |
| Roma | Al. | 39 | 116 | 102 | 218 |
| San Miguel | Pá. | 24 | 97 | 90 | 187 |
| San Pablo | " | 17 | 49 | 54 | 94 |
| Segura | Cs. | 13 | 29 | 52 | 61 |
| Viscachas (Las) | " | 3 | 11 | 10 | 21 |
| <u>Distrito 8°: La Florida</u> | | 167 | 455 | 401 | 856 |
| Florida (La) | Al. | 12 | 35 | 23 | 58 |
| Molino (El) | Cs. | 19 | 54 | 54 | 108 |
| Unión (La) | Al. | 64 | 171 | 161 | 332 |
| Paidahuen | Cs. | 7 | 18 | 14 | 32 |
| Paidahuen | Eu. | 14 | 29 | 25 | 54 |
| San Esteban | Al. | 13 | 30 | 29 | 59 |
| Tocornal | Cs. | 38 | 98 | 90 | 188 |
| <u>Distrito 9°: Las Juntas</u> | | 257 | 662 | 642 | 1.304 |
| C. Canto | Cs. | 3 | 8 | 6 | 14 |
| Foncea | Al. | 52 | 144 | 123 | 267 |
| Nueva Foncea | Cs. | 30 | 62 | 72 | 134 |
| Olivos (Los) | " | 17 | 35 | 27 | 62 |
| Olnos (Los) | " | 38 | 99 | 82 | 181 |
| Pantilla | " | 6 | 20 | 23 | 43 |
| San Esteban | Al. | 69 | 171 | 167 | 338 |
| Tocornal | " | 42 | 125 | 115 | 240 |
| Total de la Comuna | | 1.322 | 3.826 | 3.516 | 7.342 |
| Total Depto. Los Andes..... | | 7.154 | 21.627 | 20.917 | 42.544 |
| TOTAL PROVINCIA ACONCAGUA..... | | 23.055 | 65.272 | 63.106 | 128.378 |

ABREVIATURAS DE LAS CATEGORIAS

| | |
|-------|--------------------------------|
| A | Agua Potable |
| Aer | Aeródromo |
| Agd | Aguada |
| Al | Aldea |
| Alm | Almacén |
| Az | Azufrera |
| Ba | Bahía |
| Baln | Balneario |
| Bo | Boratera |
| Bs.Ar | Base Aérea |
| Bs.Ml | Base Militar |
| Bs.Nv | Base Naval |
| Ca | Carabineros |
| Cá | Ciudad |
| Co | Correo |
| Cp | Campanento |
| Cs | Caserío |
| E | Escuela (Pública o Particular) |
| Emb | Embarcadero |
| Emr | Establecimiento Minero |
| Es | Estación Servicio Automóvil |
| Est | Estación Ferrocarril |
| Eta | Estancia |
| Etd | Estacio |
| Fa | Faro |
| FC | Fundo o Hacienda |
| Gnr | Guarneras |
| H | Hospital o Sanatorio |
| Hj | Hijuela |
| Ht | Hotel |
| Is | Isla |
| L | Planta Eléctrica |
| Lg | Lugar |
| Mj | Majada |
| Mr | Mineral |
| P | Posta Seguro Cobero |
| Pa | Paradero Ferrocarril |
| Pb | Pueblo |
| Pr | Parcela |
| R | Estación Radio |
| Ra | Radio de uso colectivo |
| Rd | Reducción Indígena |
| Sal | Salina |
| Sft | Sulfatera |
| Str | Salitrera |
| Tel | Teléfono |
| Tf | Teléfono |

PROVINCIA

DE

Valparaíso

XII Censo General de
Población y I de Vivienda

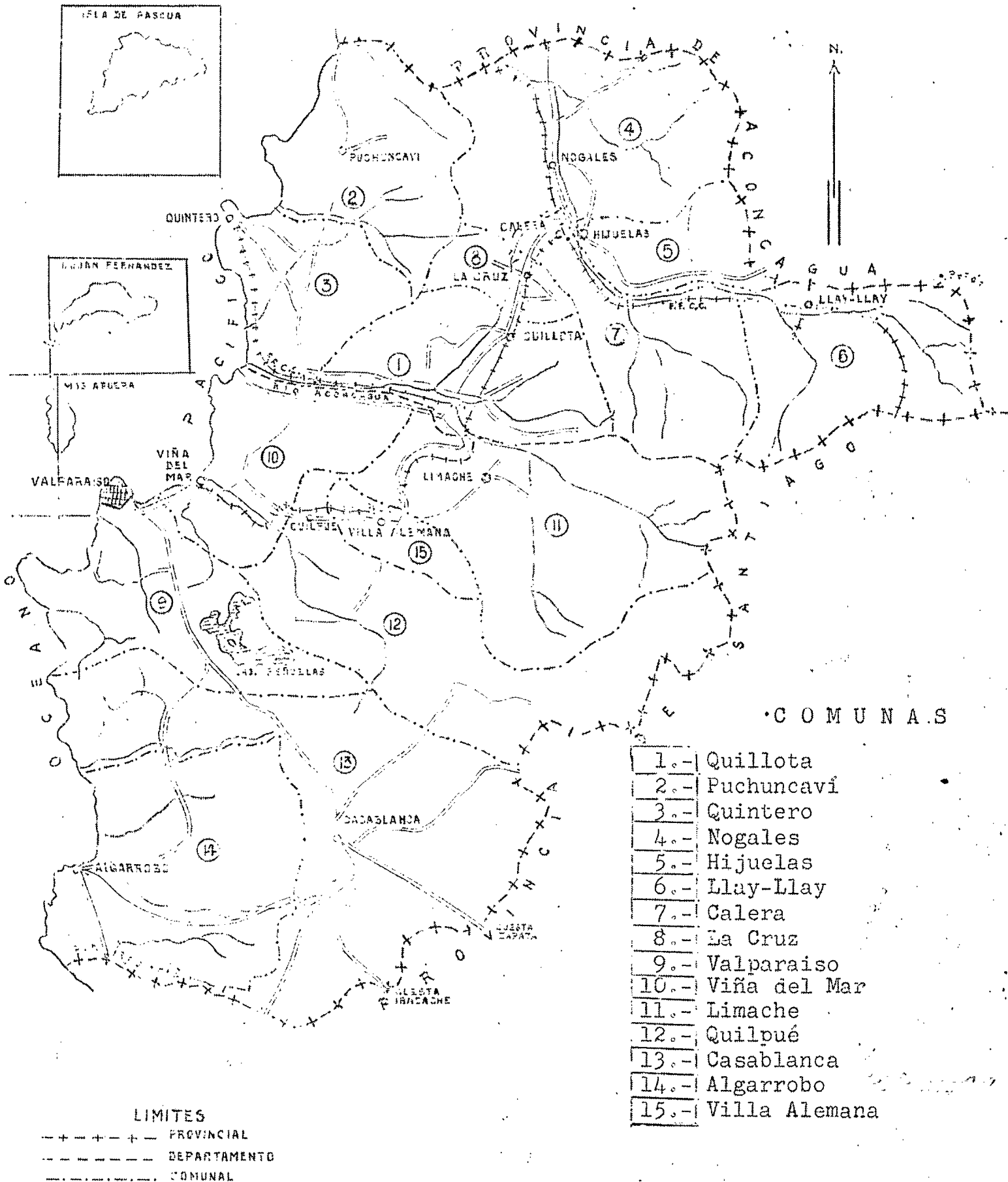
Levantado el 24 de Abril
del año 1952

SERVICIO NACIONAL DE ESTADÍSTICA Y CENSOS

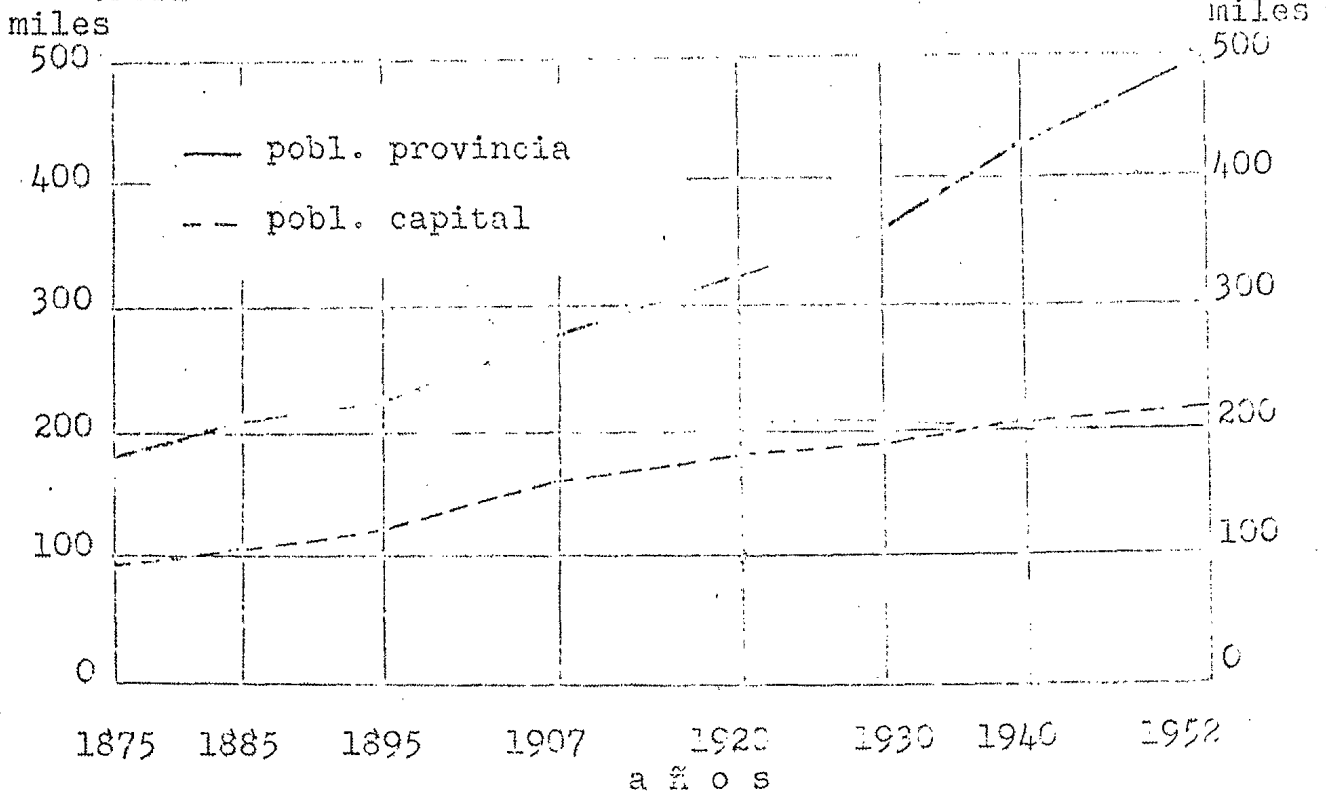
SANTIAGO DE CHILE



PROVINCIA DE VALPARAISO



- POBLACION DE LA PROV. DE VALPARAISO SEGUN LOS CENSOS -



| Provincia | 1875 | 1885 | 1895 | 1907 | 1920 | 1930 | 1940 | 1952 |
|-----------|------|------|------|------|------|------|------|------|
|-----------|------|------|------|------|------|------|------|------|

PROV. VALPARAISO... 180141-204573-221871-282582-321270-360490-425065-498254-

| Depto. Quillota.. | 46955- | 48546- | 48278- | 53193- | 56946- | 66630- | 81217- | 105377- |
|--|--------|--------|--------|--------|--------|--------|--------|---------|
| Comuna Quillota.. | 19474- | 19135- | 20100- | 21571- | 23014- | 26025- | 24891- | 34172- |
| " Puchuncavi. Creada por Ley 7866 con territ.com. Quintero | 5755- | 5129- | | | | | | |
| " Quintero... | 7069- | 8064- | 6573- | 7865- | 6919- | 8940- | 4441- | 8025- |
| " Nogales.... | 7700- | 7283- | 6341- | 6307- | 7302- | 8399- | 12598- | 15095- |
| " Hijuelas... | 3159- | 4498- | 5170- | 3843- | 3698- | 4444- | 4964- | 5590- |
| " Llay-Llay.. | 5530- | 5128- | 5486- | 6355- | 7341- | 8205- | 9245- | 11269- |
| " Calera..... | 4032- | 4441- | 4608- | 7162- | 8672- | 10617- | 13303- | 18261- |
| " La Cruz.... Creada Ley 5299 con territ. Quillota y Cale- | 6020- | 7854- | | | | | | |

| Depto. Valparaiso. | 133186- | 156027- | 173593- | 229389- | 264324- | 293860- | 343848- | 392859- |
|---|---------|---------|---------|---------|---------|---------|---------|---------|
| Comuna Valparaiso | 98994- | 109584- | 127271- | 164689- | 184430- | 196025- | 215614- | 223598- |
| " V.del Mar. | 2094- | 5563- | 12772- | 28502- | 42630- | 52880- | 70013- | 91908- |
| " Limache.... | 15033- | 21886- | 14338- | 15061- | 14699- | 16064- | 19969- | 21739- |
| " Quilpué.... | 5013- | 6338- | 7873- | 9594- | 11708- | 17253- | 15475- | 26066- |
| " Casablanca | 12052- | 12656- | 11339- | 11543- | 10857- | 11638- | 10817- | 10938- |
| " Algarrobo.. Creada Ley 8288 con territ.com. Casablanca- | 3072- | 4307- | | | | | | |
| " V.Alemana.. Creada Ley 5189 con territ.com. Quilpué y | 8888- | 14303- | | | | | | |

Ciudad Valparaiso 97737-104952-122447-162447-182422-193205-209945-218829-

RESEÑA HISTÓRICA

La provincia de Valparaíso fué creada el 27 de Octubre de 1842 y formada con los departamentos de Valparaíso y Casablanca, los que anteriormente a esta fecha pertenecían a la provincia de Santiago, y el departamento de Quillota tomado de la provincia de Aconcagua.

Los límites correspondientes a la provincia y los departamentos de Valparaíso, quedaron especificados por la Ley de 10 de Octubre de 1844, que en su artículo 1º dice así: -La provincia de Valparaíso tendrá por límites generales los siguientes: "al norte, una línea que parte desde la Laguna de Catapilco, sobre la orilla del mar, continuando al este con las cadenas del morro de las Terneras hasta llegar al alto del Melón, y siguiendo por la cuesta de este nombre hasta el paso del camino público desde cuyo punto se sigue subiendo al morro de la Grqueta de Taranguien; y continúa por la cima de las cordilleras de Curichilongo uniendo los picos de Quenis, Picorete y Almeida, hasta llegar al Morro Negro; al oriente, por una línea que partiendo del Morro Negro, siga al morro de Caquie, y de aquí desciende a la punta del conchal en la orilla norte del río Aconcagua; desde esta punta salta en la línea recta a la punta de Chagres, situada sobre la orilla sur de dicho río, siguiendo después de la cima del cordón de lo Ocampo hasta la cuesta de este nombre y el morro de las Palmas, desde el cual continúa por la cima del mismo cordón hasta las cuestras de Los Loros y El Sauce, siguiendo estos cordones hasta el cerro Blanco y los morros del Macu, el Garfio y el cerro del Noble, pasando en seguida por la cuesta de la Dormida, el cerro de la Vizcacha, el cerro de la Chapa, los altos de Illu-Illu, el cordón de la cuesta de Zapata, el cerro de la Felilla, el morro de la Piedra y el cordón del cerro del Rosario hasta enfrentar el estero del mismo nombre, desde cuyo punto en que empezará el límite sur, se bajará al nacimiento de dicho estero en línea recta, siguiendo su curso hasta su desembocadura en el mar; y al oeste limitará por el mar. No se comprende en esta demarcación ni la subdelegación de Colou, ni el valle de Tilttil, ni el valle de Polpaico, cuyos territorios pertenecen a la jurisdicción de la provincia de Santiago".

Esta Ley modificó, también, el límite norte del departamento de Melipilla, quitándole una sección que pasó a Casablanca.

Hay que hacer notar que en esta Ley aparece Valparaíso con cuatro departamentos: Valparaíso, Limache, Quillota y Casablanca. Estos departamentos se conservaron sin modificaciones de importancia hasta que el Decreto-Ley N° 354, de 17 de marzo de 1925 fijó sus límites con mayor claridad.

El decreto con fuerza de Ley N° 8.582, de 30 de Diciembre de 1927, basándose en razones de orden económico y administrativo, cambió totalmente la división territorial, siendo Valparaíso una de las provincias afectadas, ya que pasó a formar una sola con la de Aconcagua y comprendiendo los departamentos de Potorca, San Felipe, Andos, Quillota y Valparaíso. Los departamentos de Limache y Casablanca quedaron incluidos en el de Valparaíso.

La Ley N° 8.951, de 18 de Noviembre de 1936 vuel-

ve las cosas a su anterior estado, dividiendo la provincia de Aconcagua en las de Aconcagua y Valparaíso, asignando a la segunda los departamentos de Valparaíso y Quilicó, con los límites fijados por el Decreto N° 4.299, de 25 de Octubre de 1958, situación esta que se mantiene hasta la fecha.

La ciudad de Valparaíso, cabecera de la provincia de su nombre, fué fundada en febrero de 1543, en el valle llamado de Quilicó. Se le construyó una fortaleza, la Concepción, el año 1682, y se la declaró plaza militar. Totalmente derribada por el terremoto de 1750, fué rápidamente reconstruida y en 1795 se le confirió el título de "Muy noble y leal ciudad de Nuestra Señora de las Mercedes de Puerto Clero". Destruída sucesivamente por los españoles en 1817, el terremoto de 1822, un incendio en 1845, otro incendio en 1858, el bombardeo de la escuadra española en 1866, y por último el violento terremoto del 16 de Agosto de 1906, cuenta actualmente, con anchas avenidas y una hermosa edificación moderna y está considerada como el puerto más importante de la costa del Pacífico de Sud América.

PROVINCIA DE VALPARAISO

Sus límites son:

Al Norte, el estero Catapilco, desde su desembocadura en el Océano Pacífico hasta su confluencia con la quebrada La Canela; la línea de cumbres divisoria secundaria de aguas, desde la confluencia de la quebrada La Canela con el estero Catapilco hasta el Morro del Macho, pasando por los cerros del buitre y Las Terneras, y la línea de cumbres que limita por el norte la hoya del río Aconcagua, desde el Morro del Macho hasta los cerros de Curichilonco, pasando por el cerro del Ajial, la cuesta del Melón y el Morro de La Horqueta.

Al Este, el cordón de los cerros de Cate - mu, desde los cerros de Curichilonco hasta la puntilla del Romeral, sobre el río Aconcagua; pasando por el cerro Hornito; el río Aconcagua, desde la puntilla del Romeral hasta el lindero del fundo La Estancilla con los predios de la Compañía Minera de Chagres; el lindero del fundo La Estancilla con los predios de la Compañía Minera de Chagres, desde el río Aconcagua hasta la línea férrea de Los Andes a Las Vegas; la línea férrea de Los Andes a Las Vegas, desde el lindero del fundo La Estancilla con los predios de la Compañía Minera de Chagres hasta la puntilla La Escalerilla; la línea de cumbres, desde la puntilla La Escalerilla, sobre la línea férrea, hasta el cerro Las Palomas, pasando por los cerros Llay-Llay y Bandurrias; la línea de cumbres de la serranía de Panquehue, desde el cerro Las Palomas hasta la línea de cumbres que limita por el poniente la hoya del estero Pocuro; la línea de cumbres que limita por el poniente la hoya del estero Pocuro, desde la serranía de Panquehue hasta la línea de cumbres que limita por el sur la hoya del río Aconcagua; la línea de cumbres que limita por el sur la hoya del río Aconcagua, desde la línea de cumbres que limita por el poniente la hoya del estero Pocuro hasta el cerro del Roble, pasando por la cuesta del Tabón, el cerro Blanco de las Mazas y el portezuelo de Vichiculén; la línea de cumbres, desde el cerro del Roble hasta el cerro La Vizcacha, pasando por el portezuelo La Dormida; la línea de cumbres que limita por el oriente la hoya del estero Puangue, desde el cerro La Vizcacha hasta el cerro del Roble Alto; la línea de cumbres, desde el cerro del Roble Alto hasta el cerro Las Cardas, pasando por el Alto de Carén, el cerro de Los Morros y el paso de Los Padrones, sobre el estero Puangue, y la línea de cumbres que limita por el poniente la hoya del estero Puangue, desde el cerro Las Cardas hasta el portezuelo de Ibacache, pasando por el cerro Mauco, el cordón de la cuesta de Zapata y el cerro La Palmilla.

Al Sur, la quebrada de Corralillos, desde su origen en el portezuelo de Ibacache hasta su confluencia con la quebrada de la Magdalena, y el estero del Rosario, desde la confluencia de las quebradas de Corralillos y la

Magdalena, y el estero del Rosario, desde la confluencia de las quebradas de Corralillos y la Magdalena, que lo forman, hasta su desembocadura en el Océano Pacífico.

Al Oeste, el Océano Pacífico, desde la desembocadura del estero del Rosario hasta la desembocadura del estero Catapilco.

Las islas de Juan Fernández, la de Pascua y la de Sala y Gómez pertenecen a la provincia de Valparaiso.

La cabecera de la Provincia de Valparaiso es la ciudad de su título.

DEPARTAMENTO DE QUILLOTA

Sus límites son:

Al Norte, el estero Catapilco, desde su desembocadura en el Océano Pacífico hasta su confluencia con la quebrada La Canela; la línea de cumbres divisoria secundaria de aguas, desde la confluencia de la quebrada La Canela con el estero Catapilco hasta el morro del Macho, pasando por los cerros del Buitre y Las Terneras, y la línea de cumbres que limita por el norte la hoya del río Aconcagua, desde el morro del Macho hasta los cerros de Curichilonco, pasando por el cerro del Ajial, la cuesta del Melón y el morro de La Korqueta.

Al Este, el cordón de los cerros de Catemu, desde los cerros de Curichilonco hasta la puntilla del homeral, sobre el río Aconcagua, pasando por el cerro Hornito; el río Aconcagua, desde la puntilla del homeral hasta el lindero del fundo La Estancilla con los predios de la Compañía Minera de Chagres; el lindero del fundo La Estancilla con los predios de la Compañía Minera de Chagres, desde el río Aconcagua hasta la línea férrea de Los Andes a Las Vegas; la línea férrea de Los Andes a Las Vegas, desde el lindero del fundo La Estancilla con los predios de la Compañía Minera de Chagres hasta la puntilla La Escalerilla; la línea de cumbres, desde la puntilla La Escalerilla, sobre la línea férrea, hasta el cerro Las Palomas, pasando por los cerros Llay-Llay y Banderrias; la línea de cumbres de la serranía de Panquehue, desde el cerro Las Palomas hasta la línea de cumbres que limita por el poniente la hoya del estero Pocuro, y la línea de cumbres que limita por el poniente la hoya del estero Pocuro, desde la serranía de Panquehue hasta la línea de cumbres que limita por el sur la hoya del río Aconcagua.

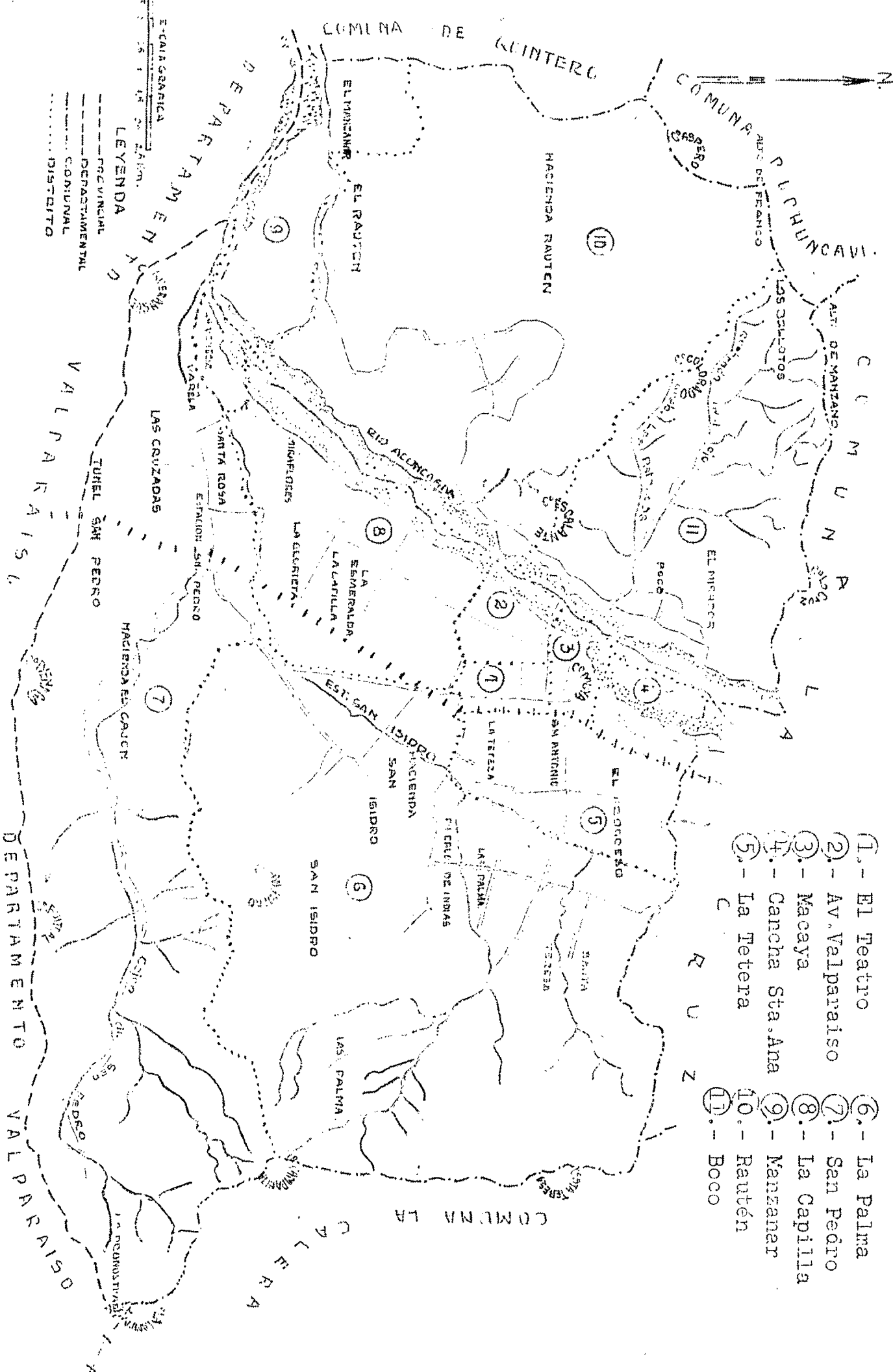
Al Sur, la línea de cumbres que limita por el sur la hoya del río Aconcagua, desde la línea de cumbres que limita por el poniente la hoya del estero Pocuro hasta el cerro del Roble, pasando por la cuesta del Tabón, el cerro Blanco de Las Mazas y el portezuelo Vichiculén; la línea de cumbres que limita por el norte la hoya del estero Limache, desde el cerro del Roble hasta el cerro Querónque, pasando por el cerro La Campana, el trigonométrico Buitral, el cerro El Bieno y el portezuelo de San Pedro; la línea de cumbres, desde el cerro Querónque hasta la puntilla de Tabolango, sobre el río Aconcagua, y el río Aconcagua, desde la puntilla de Tabolango hasta su desembocadura en el Océano Pacífico.

Al Oeste, el Océano Pacífico, desde la desembocadura del río Aconcagua hasta la desembocadura del estero Catapilco.

La cabecera del departamento de Quillota es la ciudad de su título.

DISTRICCIÓN DE QUINOTA

DISTRICTOS



- 1.- El Teatro
- 2.- Av. Valparaíso
- 3.- Macaya
- 4.- Cancha Sta. Ana
- 5.- La Tetera
- 6.- La Palma
- 7.- San Pedro
- 8.- La Capilla
- 9.- Manzanar
- 10.- Bautón
- 11.- Bocco

COMUNA - SUBDELEGACION DE QUILLOTA

Sus límites son:

Al Norte, la línea de cumbres divisoria secundaria de aguas, desde el cerro Alto del Francés hasta la puntilla de La Cruz, sobre el río Aconcagua; el río Aconcagua, desde la puntilla de La Cruz hasta el callejón de Arancibia; el callejón de Arancibia, la avenida 21 de Mayo y el callejón de La Puntilla, desde el río Aconcagua hasta la calle Comandante Ricardo Santa Cruz; la calle Comandante Ricardo Santa Cruz, desde el callejón de La Puntilla hasta el callejón de La Puntilla; el callejón de La Puntilla, desde la calle Comandante Ricardo Santa Cruz hasta la puntilla de Pocochay, y la línea de cumbres, desde la puntilla de Pocochay hasta el cordón de los cerros de Pocochay y Santa Teresa.

Al Este, la línea de cumbres, desde la línea de cumbres de la puntilla de Pocochay hasta el cerro La Campana, pasando por los cerros de Pocochay, Santa Teresa, el Alto del Barco y el trigonométrico Campanita.

Al Sur, la línea de cumbres que limita por el norte la hoya del estero Limache, desde el cerro La Campana hasta el cerro Querouque, pasando por el trigonométrico Sutil, el cerro El Bieno y el portezuelo de San Pedro; la línea de cumbres, desde el cerro Querouque hasta la puntilla de Tabolango, sobre el río Aconcagua, y el río Aconcagua, desde la puntilla de Tabolango hasta el lindero oriente del fundo Mauco de Colmo.

Al Oeste, el lindero oriente del fundo Mauco de Colmo, desde el río Aconcagua hasta la línea de cumbres que limita por el poniente la hoya del río Aconcagua, y la línea de cumbres que limita por el poniente la hoya del río Aconcagua, desde el lindero oriente del fundo Mauco de Colmo hasta el cerro Alto del Francés, pasando por el cerro Aspero, la cuesta de Chilicauquén y el cerro Los Bellotos.

La Comuna - Subdelegación de Quillota, se divide en once distritos, a saber:

1° El Teatro; 2° Avenida Valparaíso; 3° Mayaca; 4° Cancha Santa Ana; 5° La Tetera; 6° La Palma; 7° San Pedro; 8° La Capilla; 9° Manzanal; 10° Rautén y 11° Boco.

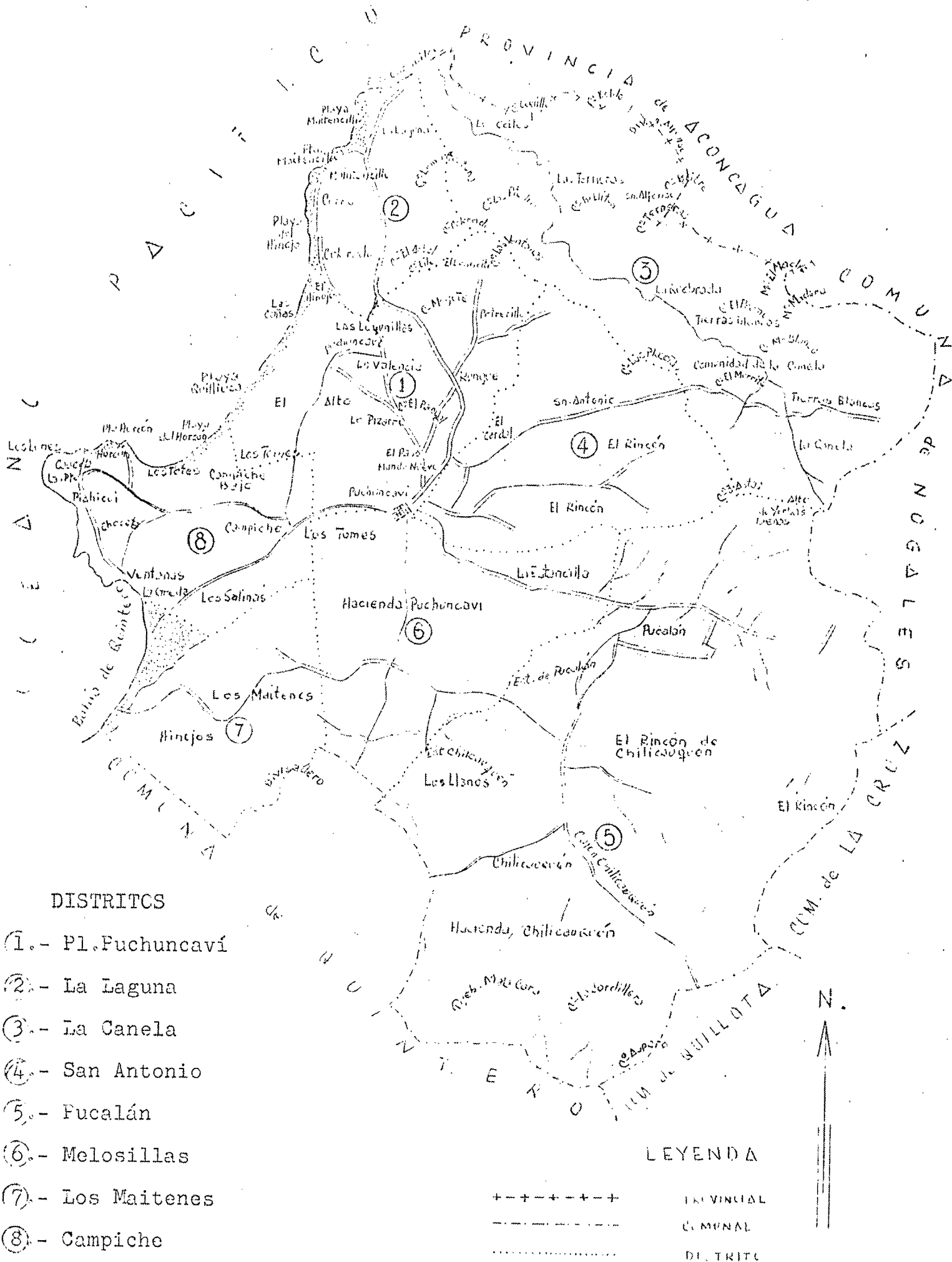
COMUNA SUBDELEGACION QUIJLOTA

| Distritos y Localidades | Categoría | Nº de Vivien- das | Número de Habitantes | | |
|------------------------------------|-----------|----------------------|----------------------|---------|-------|
| | | | Hombres | Mujeres | TOTAL |
| <u>Distrito 1º: Teatro.</u> | Dist. | 1.365 | 3.468 | 3.869 | 7.337 |
| Quillota | Cd. | 1.365 | 3.468 | 3.869 | 7.337 |
| <u>Distrito 2º: Av. Valparaíso</u> | Dis. | 502 | 1.264 | 1.369 | 2.633 |
| Molino (El) | Fd. | 3 | 16 | 12 | 18 |
| Quillota | Cd. | 499 | 1.258 | 1.357 | 2.615 |
| <u>Distrito 3º: Mayaca.</u> | Dis. | 1.425 | 3.547 | 4.066 | 7.613 |
| Quillota | Cd. | 1.425 | 3.547 | 4.066 | 7.613 |
| <u>Distrito 4º: Santa Ana.</u> | Dis. | 532 | 1.164 | 1.332 | 2.496 |
| Quillota | Cd. | 532 | 1.164 | 1.332 | 2.496 |
| <u>Distrito 5º: La Tetera.</u> | Dis. | 668 | 1.636 | 1.852 | 3.488 |
| Castaño (El) | Fd. | 8 | 33 | 12 | 45 |
| Cóndor (El) | " | 4 | 12 | 9 | 21 |
| Estrelia (La) | " | 5 | 13 | 14 | 27 |
| Lo Garzo | Cs. | 23 | 58 | 62 | 120 |
| Mercedes (Las) | Fd. | 12 | 29 | 29 | 58 |
| Parcela N°12 | Pre. | 1 | 3 | 3 | 6 |
| Parcela N°20 | " | 1 | 5 | 2 | 7 |
| Parcela N°21 C. | " | 7 | 21 | 17 | 38 |
| Progreso (El) | Fd. | 19 | 69 | 60 | 129 |
| Quillota | Cd. | 506 | 1.161 | 1.418 | 2.579 |
| San Antonio | Fd. | 13 | 38 | 39 | 77 |
| San Felipe | " | 5 | 14 | 14 | 28 |
| San Jorge | " | 1 | 4 | 3 | 7 |
| Santa Laura | " | 3 | 15 | 6 | 21 |
| Tetera (La) | Al. | 59 | 160 | 162 | 322 |
| Villa Mercedes | Pre. | 1 | 1 | 2 | 3 |
| <u>Distrito 6º: La Palma.</u> | Dis. | 508 | 2.102 | 1.412 | 3.514 |
| Escuela de Caballería | | 9 | 536 | - | 536 |
| Colonia Agrícola | Pre. | 20 | 61 | 47 | 108 |
| Palma (La) | Cs. | 27 | 69 | 67 | 136 |
| Palma (La) | Fd. | 93 | 329 | 299 | 628 |
| Pueblo Indio | Al. | 34 | 89 | 80 | 169 |
| Rodadero (El) | Cs. | 7 | 22 | 13 | 35 |
| San Isidro | Po. | 216 | 627 | 580 | 1.207 |
| Santa Adriana | Fd. | 45 | 156 | 153 | 309 |
| Santa Olivia | " | 43 | 135 | 113 | 248 |
| Santa Teresa | " | 14 | 78 | 60 | 138 |

| Distritos y localidades | | Número de habitantes | | | |
|---------------------------------|--------------|----------------------|--------------|--------------|--------------|
| Nombre | Categoría | Hombres | Mujeres | TOTAL | |
| <u>Distrito 7°: San Pedro</u> | <u>Dist.</u> | <u>398</u> | <u>1.158</u> | <u>1.055</u> | <u>2.241</u> |
| Cajón (El) | Fd. | 54 | 202 | 158 | 356 |
| Castilla La Vieja | " | 8 | 26 | 28 | 49 |
| Cruzadas (Las) | " | 22 | 100 | 106 | 206 |
| Dos Hermanos | " | 13 | 33 | 20 | 46 |
| El Varola | " | 20 | 65 | 64 | 122 |
| El Venecia | " | 12 | 45 | 29 | 74 |
| El Palmer (El) | " | 7 | 17 | 16 | 30 |
| San Pedro | Pro. | 20 | 50 | 58 | 108 |
| San Pedro | Fd. | 184 | 455 | 446 | 899 |
| Santa Rosa | Fd. | 37 | 118 | 121 | 239 |
| Vinas (Las) | " | 18 | 57 | 49 | 106 |
| <u>Distrito 8°: La Capilla</u> | <u>Dist.</u> | <u>350</u> | <u>1.025</u> | <u>934</u> | <u>2.019</u> |
| Capilla (La) | Fd. | 61 | 171 | 146 | 317 |
| Carmelito (Las) | Pro. | 3 | 6 | 3 | 9 |
| Celios (Los) | " | 4 | 9 | 3 | 12 |
| Constancia | " | 1 | 4 | 4 | 8 |
| Esmeralda | Fd. | 40 | 119 | 117 | 236 |
| Esmeralda | Pro. | 1 | 2 | 1 | 4 |
| Esperanza | Fd. | 13 | 47 | 54 | 81 |
| Gloriote (La) | " | 47 | 142 | 156 | 298 |
| Instituto | Pro. | 6 | 20 | 17 | 37 |
| La Lopez | Fd. | 40 | 139 | 104 | 243 |
| La Sauce | " | 16 | 41 | 25 | 66 |
| La Verde | Pro. | 2 | 7 | 4 | 11 |
| Miraflores | Fd. | 24 | 64 | 62 | 146 |
| Molino (El) | " | 46 | 143 | 147 | 290 |
| Nogal (El) | Pro. | 1 | 2 | 3 | 6 |
| Primavera (La) | " | 13 | 37 | 25 | 62 |
| Querencia | " | 6 | 22 | 7 | 30 |
| Quinta (La) | " | 6 | 15 | 16 | 31 |
| San Antonio | Fd. | 4 | 11 | 13 | 21 |
| Santa Cristina | " | 4 | 12 | 10 | 22 |
| Santa Cristina | Pro. | 5 | 22 | 16 | 38 |
| Sausal (El) | " | 2 | 6 | 7 | 15 |
| Tránsito | Fd. | 6 | 19 | 17 | 36 |
| <u>Distrito 9°: El Manzanar</u> | <u>Dist.</u> | <u>40</u> | <u>119</u> | <u>114</u> | <u>233</u> |
| Manzanar (El) | Fd. | 40 | 119 | 114 | 233 |
| <u>Distrito 10°: Lauten</u> | <u>Dist.</u> | <u>118</u> | <u>443</u> | <u>379</u> | <u>825</u> |
| Comunidad de Lauten | Fd. | 61 | 203 | 174 | 362 |
| Luzón (El) | " | 18 | 37 | 30 | 67 |

| Distritos y Localidades | | Número de Habitantes | | | |
|-------------------------------------|----------------|----------------------|---------|---------|--------|
| Nombre | Cate- goría | Vivien- das | Hombres | Mujeres | TOTAL |
| <u>Distrito 10°: (Continuación)</u> | | | | | |
| Huingan | Fd. | 22 | 98 | 83 | 181 |
| Kauten Bajo | " | 30 | 106 | 92 | 198 |
| <u>Distrito 11°: Roco</u> | | | | | |
| Boco | Fd. | 20 | 37 | 61 | 98 |
| Boco | Pb. | 275 | 694 | 672 | 1.366 |
| Estrella (La) | Fd. | 9 | 31 | 28 | 59 |
| Grillo (El) | " | 8 | 25 | 16 | 41 |
| Jorquera | Hj. | 1 | 3 | 2 | 5 |
| Mirador | Fd. | 12 | 24 | 28 | 52 |
| Rizarro | Hj. | 1 | 1 | 1 | 2 |
| Quisco (El) | Fd. | 9 | 34 | 29 | 63 |
| Retiro | " | 7 | 16 | 12 | 28 |
| San Carlos | " | 2 | 7 | 2 | 9 |
| San Manuel | " | 8 | 25 | 22 | 47 |
| Total de la Comuna..... | | 6.255 | 16.887 | 17.285 | 34.172 |

COMUNA SUBDELEGACION DE PUCHUNCAMI




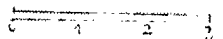
DISTRITOS

- ①.- Pl. Puchuncaví
- ②.- La Laguna
- ③.- La Canela
- ④.- San Antonio
- ⑤.- Fucalán
- ⑥.- Melosillas
- ⑦.- Los Maitenes
- ⑧.- Campiche

LEYENDA

- +++++ PROVINCIAL
- COMUNAL
- DISTRITO

ESC. GRAFICA



COMUNA - SUBDELEGACION DE PUCHUNCAVI

Sus límites son:

Al Norte, el estero Catapilco, desde su desembocadura en el Océano Pacífico hasta su confluencia con la quebrada de La Canela, y la línea de cumbres divisoria secundaria de aguas, desde la confluencia de la quebrada de La Canela con el estero Catapilco hasta el Morro del Macho, pasando por los cerros Del Buitre y Las Terneras.

Al Este, la línea de cumbres que limita por el poniente la hoya del río Aconcagua, desde el morro del Macho hasta el Alto del Francés, pasando por los cerros Alto de Yerbas Buenas y Piedra Trepada.

Al Sur, la línea de cumbres que limita por el norte la hoya del río Aconcagua, desde el Alto del Francés hasta el lindero poniente del fundo Chilicauquén; el lindero poniente del fundo Chilicauquén, desde la línea de cumbres que limita por el norte la hoya del río Aconcagua hasta el lindero norte del fundo Valle Alegre; el lindero norte de los fundos Valle Alegre y Quintero Afuera, desde el lindero poniente del fundo Chilicauquén hasta el lindero oriente del fundo Normandía, y el lindero oriente del fundo Normandía, desde el lindero norte del fundo Quintero Afuera hasta el Océano Pacífico.

Al Oeste, el Océano Pacífico, desde el lindero oriente del fundo Normandía hasta la desembocadura del estero Catapilco en el Océano Pacífico.

La Comuna - Subdelegación de Puchuncaví, se divide en ocho distritos, a saber:

1º Placilla de Puchuncaví; 2º La Laguna; 3º La Canela; 4º San Antonio; 5º Pucalán; 6º Melosillas; 7º Los Maitenes y 8º Campiche.

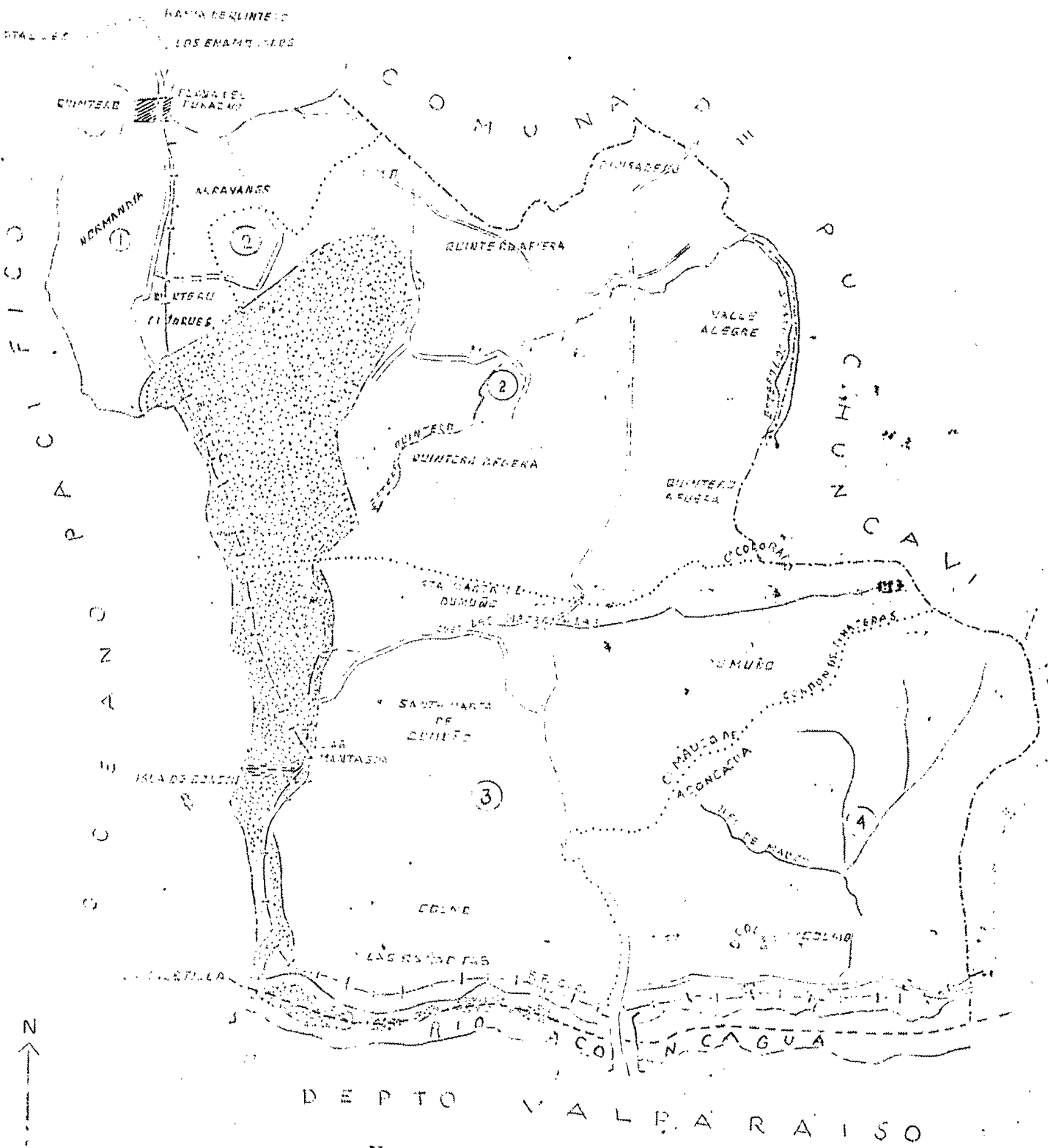
COMUNA-SUBDELEGACION PUCHUNCAVI

| Nombre | Cate- goría | Vivien- das | Número de Habitantes | | TOTAL |
|----------------------------------|----------------|----------------|----------------------|------------|--------------|
| | | | Hombres | Mujeres | |
| <u>Distrito 1°: Puchuncaví</u> | Dist. | <u>222</u> | <u>550</u> | <u>561</u> | <u>1.111</u> |
| Leoncito | Ed. | 4 | 8 | 11 | 19 |
| Lunco Nuevo | Cs. | 19 | 57 | 51 | 108 |
| Paso (El) | " | 25 | 65 | 60 | 123 |
| Fleccilla de Puchuncaví | Al. | 127 | 300 | 310 | 610 |
| Lungue Alto | Ed. | 17 | 44 | 41 | 85 |
| Lungue Bajo | Cs. | 30 | 78 | 88 | 166 |
| <u>Distrito 2°: La Laguna</u> | Dist. | <u>121</u> | <u>243</u> | <u>254</u> | <u>497</u> |
| Cerro Colorado | Ed. | 9 | 22 | 18 | 40 |
| Laguna (La) | Al. | 61 | 122 | 132 | 254 |
| Maitencillo | Baln. | 51 | 99 | 104 | 203 |
| <u>Distrito 3°: La Canela</u> | Dist. | <u>92</u> | <u>254</u> | <u>216</u> | <u>470</u> |
| Canela (La) | Ed. | 8 | 29 | 13 | 42 |
| Canela Arriba (La) | Cs. | 28 | 79 | 70 | 149 |
| Canela Abajo (La) | " | 17 | 39 | 40 | 79 |
| Canela del Medio (La) | " | 13 | 35 | 25 | 60 |
| Quebrada de la Canela | " | 26 | 72 | 68 | 140 |
| <u>Distrito 4°: San Antonio</u> | Dist. | <u>48</u> | <u>148</u> | <u>124</u> | <u>272</u> |
| Potrerrillos | Cs. | 6 | 15 | 14 | 29 |
| Potrerrillos | Ed. | 3 | 11 | 6 | 17 |
| Rincón (El) | Cs. | 14 | 45 | 41 | 86 |
| San Antonio | " | 25 | 77 | 63 | 140 |
| <u>Distrito 5°: Pucalán</u> | Dist. | <u>167</u> | <u>438</u> | <u>361</u> | <u>799</u> |
| Chilicaucuen Alto | Ed. | 9 | 22 | 16 | 38 |
| Chilicaucuen Bajo | " | 15 | 55 | 45 | 100 |
| Crede (La) | Cs. | 27 | 60 | 60 | 120 |
| Macuis (Los) | Al. | 54 | 148 | 120 | 268 |
| Pucalán | " | 62 | 153 | 130 | 273 |
| <u>Distrito 6°: Melosillas</u> | Dist. | <u>55</u> | <u>125</u> | <u>107</u> | <u>232</u> |
| Estancilla | Cs. | 5 | 12 | 9 | 21 |
| Melosilla | " | 10 | 31 | 27 | 58 |
| Puchuncaví | Ed. | 20 | 82 | 71 | 153 |
| <u>Distrito 7°: Los Maitenes</u> | Dist. | <u>72</u> | <u>209</u> | <u>157</u> | <u>366</u> |
| Maitenes Altos | Cs. | 41 | 114 | 83 | 197 |
| Maitenes Bajos | " | 21 | 95 | 74 | 169 |

Comuna Puchuncavi.
(Continuación)

| Distritos y Localidades | Categoría | Nº de Viviendas | Número de Habitantes | | |
|-------------------------------|-----------|-----------------|----------------------|---------|-------|
| | | | Hombres | Mujeres | TOTAL |
| <u>Distrito 8º: Campiche.</u> | Dis. | 265 | 727 | 655 | 1.382 |
| Campiche | Al. | 60 | 165 | 154 | 319 |
| Cau-Cau | Cs. | 4 | 11 | 4 | 15 |
| Chacota | " | 30 | 67 | 68 | 135 |
| Greda (La) | Al. | 44 | 140 | 116 | 256 |
| Horcón | " | 54 | 153 | 130 | 283 |
| Jotes (Los) | Cs. | 10 | 34 | 28 | 62 |
| Ventanas (Las) | Al. | 63 | 157 | 155 | 312 |
| Total de la Comuna..... | | 1.022 | 2.694 | 2.435 | 5.129 |

COMUNA SUBDELEGACION DE QUINTERO



- DISTRITOS
- ①.- Quintero
 - ②.- Valle Alegre
 - ③.- Mauco
 - ④.- Dumuña

LEYENDA

- LIM. DEPARTAMENTAL
- - - - - LIM. COMUNAL
- LIM. DISTRITO

COMUNA - SUBDELEGACION DE QUINTERO

Sus límites son:

Al Norte, el Océano Pacífico, desde la Puntilla Liles hasta el lindero oriente del fundo Normandía; el lindero oriente del fundo Normandía, desde el Océano Pacífico hasta el lindero norte del fundo Quintero Afuera, y el lindero norte de los fundos Quintero Afuera y Valle Alegre, desde el lindero oriente del fundo Normandía hasta el lindero poniente del fundo Chilicauquén.

Al Este, el lindero poniente del fundo Chilicauquén, desde el lindero norte del fundo Valle Alegre hasta la línea de cumbres que limita por el norte la hoya del río Aconcagua; la línea de cumbres que limita por el norte la hoya del río Aconcagua, desde el lindero poniente del fundo Chilicauquén hasta el lindero oriente del fundo Mauco de Colmo, y el lindero oriente del fundo Mauco de Colmo, desde la línea de cumbres que limita por el norte la hoya del río Aconcagua hasta el río Aconcagua.

Al Sur, el río Aconcagua, desde el lindero oriente del fundo Mauco de Colmo hasta su desembocadura en el Océano Pacífico.

Al Oeste, el Océano Pacífico, desde la desembocadura del río Aconcagua hasta la punta Liles.

La Comuna - Subdelegación de Quintero, se divide en cuatro distritos, a saber:

1° Quintero; 2° Valle Alegre; 3° Mauco y 4° Dumuño.

COMUNA SURDELEGACION QUINTEPO

| Distritos y Localidades | Cate- goría | Nº de Vivien- das | Número de Habitantes | | |
|----------------------------------|----------------|-------------------------|----------------------|---------|-------|
| | | | Hombres | Mujeres | TOTAL |
| <u>Distrito 1º: Quintero.</u> | Dis. | 914 | 4.121 | 2.245 | 6.366 |
| Bato (El) | Fd. | 4 | 14 | 16 | 30 |
| Caleta Loncura | Cs. | 29 | 90 | 103 | 193 |
| Normandie | Fd. | 22 | 82 | 61 | 143 |
| Normandie | Cs. | 5 | 10 | 12 | 22 |
| Población Fitoque | Cp. | 6 | 12 | 8 | 20 |
| Quintero | Pb. | ✓ 792 | 1.912 | 1.809 | 3.721 |
| Ritoque | Pa. | 1 | 3 | 7 | 10 |
| Pitoque | Al. | 46 | 146 | 120 | 266 |
| Sanatorio Cousiño | Fd. | 3 | 10 | 109 | 119 |
| Quintero | Ba. | 6 | 1.842 | - | 1.842 |
| <u>Distrito 2º: Valle Alegre</u> | Dis. | 88 | 360 | 267 | 627 |
| Mantagua | Fd. | 20 | 79 | 64 | 143 |
| Quintero Abajo | " | 22 | 75 | 53 | 128 |
| Santa María | " | 17 | 59 | 43 | 102 |
| Valle Alegre | " | 29 | 147 | 107 | 254 |
| <u>Distrito 3º: Mauco.</u> | Dis. | 58 | 207 | 169 | 376 |
| Mauco | Fd. | 26 | 94 | 73 | 167 |
| Santa Rosa de Colmo | " | 32 | 113 | 96 | 209 |
| <u>Distrito 4º: Domuño.</u> | Dis. | 100 | 362 | 294 | 656 |
| Concón | Pa. | 1 | 1 | 3 | 4 |
| Gaviota (Las) | Fd. | 21 | 87 | 79 | 166 |
| Mercedes (Las) | " | 14 | 40 | 35 | 75 |
| Punta de Piedra | " | 12 | 55 | 37 | 92 |
| Santa Adela | " | 23 | 78 | 60 | 138 |
| Santa Luisa | " | 14 | 48 | 35 | 83 |
| Santa Marta | " | 15 | 53 | 45 | 98 |
| Total de la Comuna..... | | 1.160 | 5.050 | 2.975 | 8.025 |

COMUNA - SUBDELEGACION DE NOGALES

Sus límites son:

Al Norte, la línea de cumbres que limita por el norte la hoya del río Aconcagua, desde el Morro del Macho hasta los cerros de Curichilonco, pasando por el cerro Ajial, la cuesta del Melón, el morro de La Horqueta y el alto Cerro de Piedra.

Al Este, la línea de cumbres, desde los cerros de Curichilonco hasta el cerro Torito, pasando por el cerro Morro Negro, el cordón de los cerros de Catemu, y los cerros Caquí y Caquicito.

Al Sur, la línea de cumbres que limita por el sur la hoya de la quebrada del Cura, desde el cerro Torito hasta la Puntilla de Purutún, pasando por el cordón de San Antonio; el desagüe de Amaza, desde la puntilla de Purutún hasta el camino de El Olivo o de Purutún; el camino de El Olivo o de Purutún, desde el desagüe de Amaza hasta el río Aconcagua, y el río Aconcagua, desde el camino de El Olivo o de Purutún hasta la puntilla del Alto de Los Pajaritos.

Al Oeste, la línea de cumbres que limita por el oriente y norte el fundo Lo Rojas, desde la puntilla del alto de Los Pajaritos, sobre el río Aconcagua, hasta el cerro Piedra Trepada, y la línea de cumbres que limita por el poniente la hoya del río Aconcagua, desde el cerro Piedra Trepada hasta el morro del Macho, pasando por el cerro Alto de Yerbas buenas.

La Comuna - Subdelegación de Nogales, se divide en seis distritos, a saber:

1° Nogales; 2° Pucalán; 3° El Melón; 4° El Cobre; 5° La Peña y 6° Artificio.

COMUNA SUBDELEGACION NOGALES

| Distritos y Localidades | Categoría | Nº de Viviendas | Número de Habitantes | | |
|--------------------------------|-----------|-----------------|----------------------|---------|-------|
| | | | Hombres | Mujeres | TOTAL |
| <u>Distrito 1º: Nogales.</u> | Dis. | 555 | 1.319 | 1.380 | 2.699 |
| Chacras (Las) | Fd. | 13 | 36 | 29 | 65 |
| Litres (Los) | " | 24 | 96 | 88 | 184 |
| Lonja (La) | " | 1 | 4 | 7 | 11 |
| Nogales | Pb. | 506 | 1.141 | 1.229 | 2.370 |
| San Carlos | Fd. | 11 | 42 | 27 | 69 |
| <u>Distrito 2º: Pucalán.</u> | Dis. | 138 | 575 | 459 | 1.034 |
| Nogales | Fd. | 112 | 481 | 388 | 869 |
| Pangue (El) | Cs. | 3 | 14 | 12 | 26 |
| Poza (La) | " | 1 | 2 | 1 | 3 |
| Pucalán | Fd. | 22 | 78 | 58 | 136 |
| <u>Distrito 3º: El Melón.</u> | Dis. | 966 | 2.701 | 2.560 | 5.261 |
| Collagüe | Cs. | 36 | 121 | 117 | 238 |
| Cuesta El Melón | Cp. | 38 | 144 | 77 | 221 |
| Chamizal | Fd. | 11 | 40 | 48 | 88 |
| Melón (El) | Cp. | 23 | 114 | 65 | 179 |
| Melón | Fd. | 108 | 381 | 339 | 720 |
| Melón (El) | Pb. | 719 | 1.781 | 1.794 | 3.575 |
| Navío (El) | Fd. | 6 | 24 | 24 | 48 |
| Navío (El) | Mr. | 9 | 22 | 28 | 50 |
| Palmas (Las) | Fd. | 8 | 27 | 26 | 53 |
| Teja (La) | " | 5 | 32 | 28 | 60 |
| Tranque (El) | " | 3 | 15 | 14 | 29 |
| <u>Distrito 4º: El Cobre.</u> | Dis. | 364 | 1.020 | 769 | 1.789 |
| Cobre (El) | Fd. | 12 | 40 | 36 | 76 |
| Cobre (El) | Mr. | 134 | 366 | 325 | 691 |
| Compresoras | " | 39 | 121 | 75 | 196 |
| Guías (Las) | " | 48 | 119 | 68 | 187 |
| Morro (El) | " | 68 | 210 | 137 | 347 |
| Sauce (El) | " | 25 | 83 | 55 | 138 |
| Soldado (El) | " | 38 | 81 | 73 | 154 |
| <u>Distrito 5º: La Peña.</u> | Dis. | 107 | 407 | 288 | 695 |
| Peña (La) | Fd. | 107 | 407 | 288 | 695 |
| <u>Distrito 6º: Artificio.</u> | Dis. | 740 | 1.804 | 1.803 | 3.617 |
| Artificio | Pb. | 507 | 1.414 | 1.421 | 2.835 |
| Bellavista | Fd. | 19 | 59 | 63 | 122 |
| Camino a Hijuelas | Cs. | 20 | 48 | 46 | 94 |

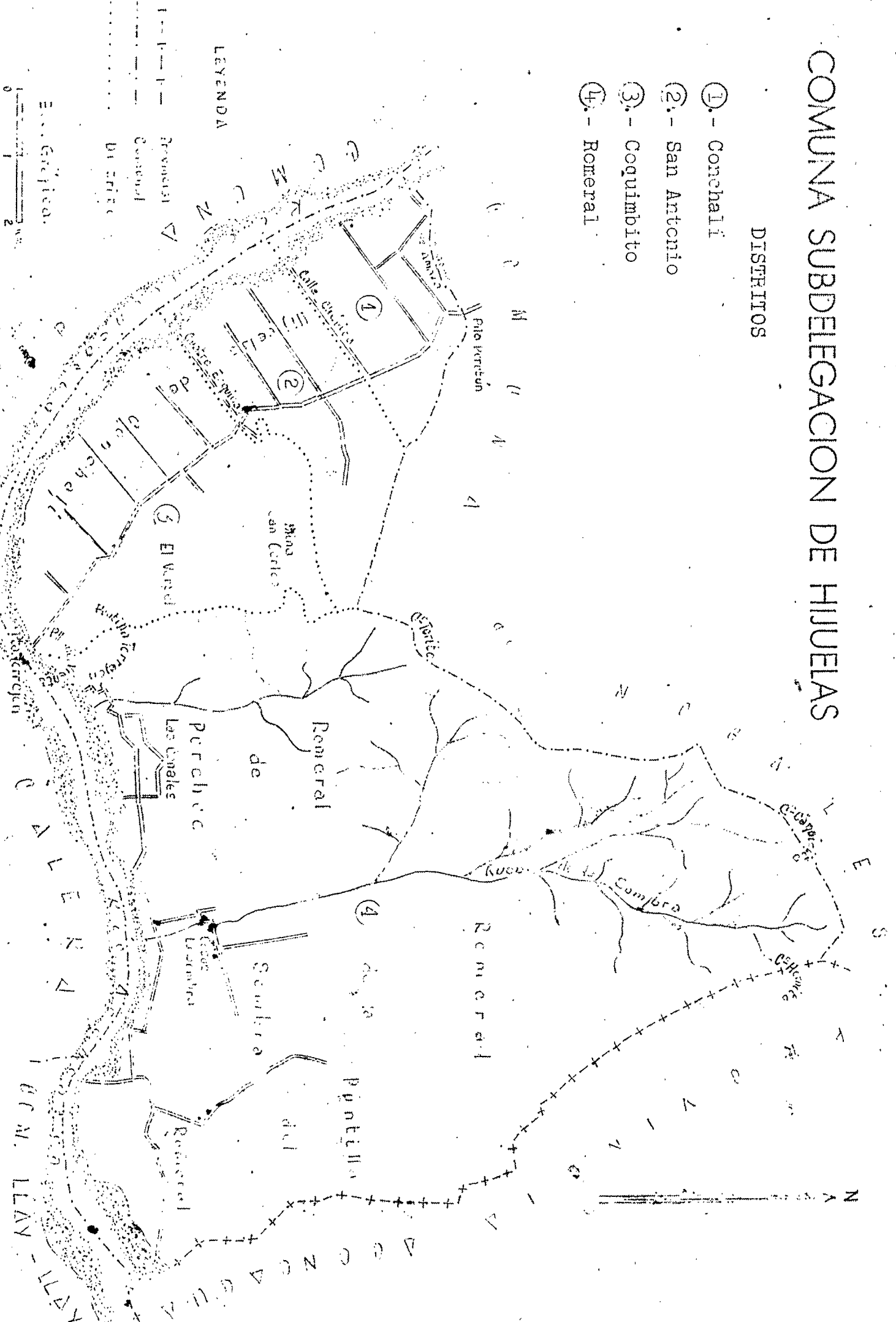
Comuna Nogales
(Continuación)

| Distritos y Localidades | Cate- goría | Nº de Vivien- das | Número de Habitantes | | |
|-----------------------------------|----------------|-------------------------|----------------------|---------|--------|
| | | | Hombres | Mujeres | TOTAL |
| <u>Distrito 6º: Continuación.</u> | | 78 | | | |
| Caqui y Olivo | Fd. | 58 | 158 | 153 | 311 |
| Santa Herminia | " | 28 | 91 | 86 | 177 |
| Tres Esquinas | Cs. | 18 | 34 | 44 | 78 |
| Total de la Comuna..... | | 2.870 | 7.826 | 7.269 | 15.095 |

COMUNA SUBDELEGACION DE HIJUELAS

DISTRITOS

- ① - Conchalí
- ② - San Antonio
- ③ - Coquimbito
- ④ - Romeral



LEYENDA

- ① - Conchalí
- ② - San Antonio
- ③ - Coquimbito
- ④ - Romeral

Escala Gráfica
0 1 2 Km

COMUNA - SUBDELEGACION DE HIJUELAS

Sus límites son:

Al Norte, el camino de El Olivo o de Purutún, desde el río Aconcagua hasta el desagüe de Amaza; el desagüe de Amaza, desde el camino de El Olivo o de Purutún hasta la puntilla de Purutún, y la línea de cumbres, desde la puntilla de Purutún hasta el cerro Hornito, pasando por el cordón de San Antonio y los cerros Torito y Caquicito.

Al Este, la línea de cumbres, desde el cerro Hornito hasta la puntilla del Romeral, sobre el río Aconcagua.

Al Sur y Oeste, el río Aconcagua, desde la puntilla del Romeral hasta el camino de El Olivo o de Purutún.

La Comuna - Subdelegación de Hijuelas, se divide en cuatro distritos, a saber:

1° Conchalí; 2° San Antonio; 3° Coquimbito y 4° Romeral.

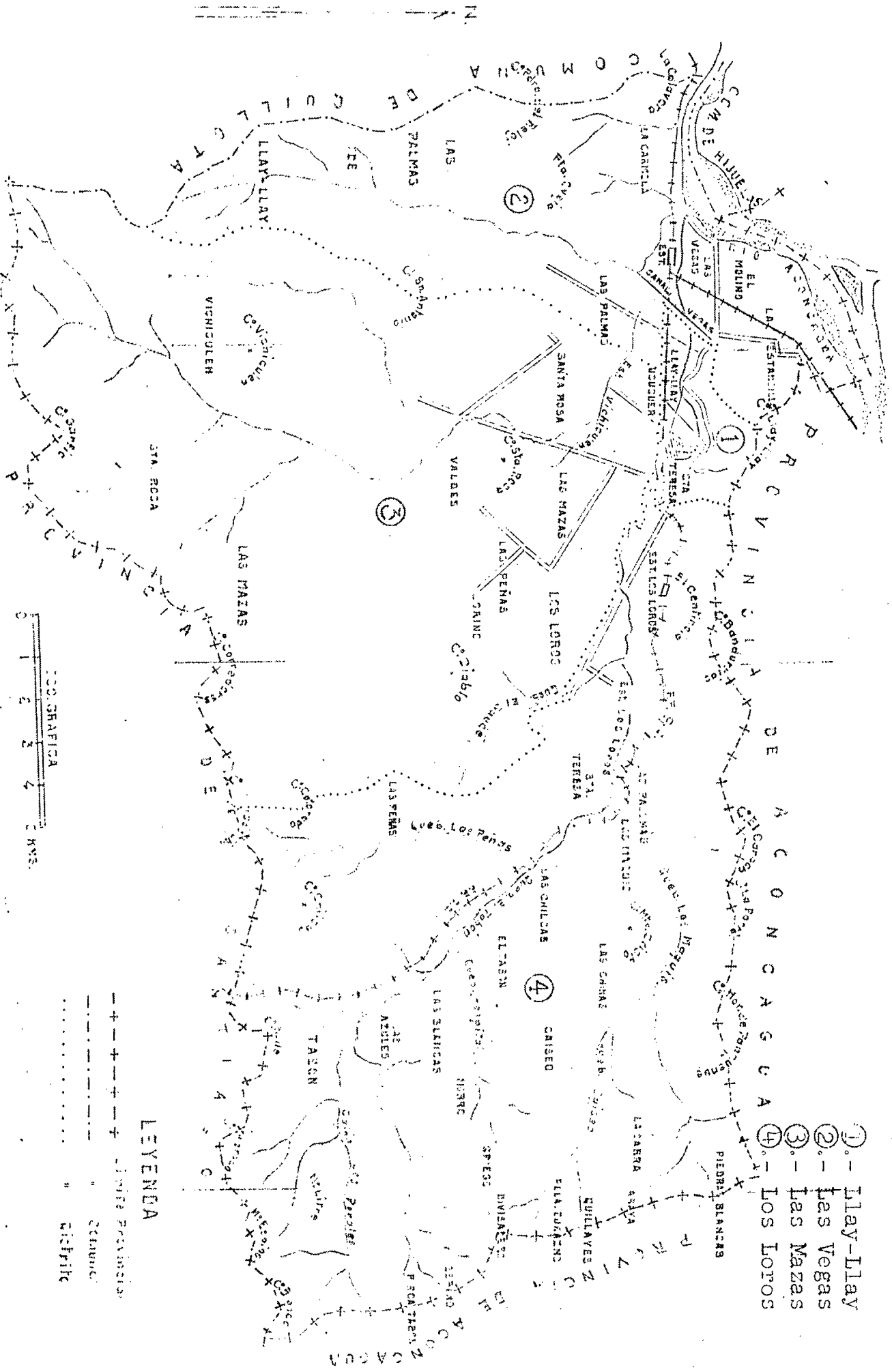
COMUNA-SUBDELEGACIÓN HIJUELAS

| Nombre | Distritos y Localidades | | Número de Habitantes | | |
|---------------------------------|-------------------------|----------------|----------------------|---------|-------|
| | Cate- goría | Vivien- das | Hombres | Mujeres | TOTAL |
| <u>Distrito 1°: Conchali</u> | Dist. | 249 | 644 | 608 | 1.252 |
| Hijuelas | Pb. | 249 | 644 | 608 | 1.252 |
| <u>Distrito 2°: San Antonio</u> | Dist. | 221 | 558 | 596 | 1.154 |
| Bella Sombra | Fd. | 11 | 41 | 35 | 76 |
| Bello | " | 5 | 15 | 12 | 27 |
| Hijuela | Pb. | 197 | 461 | 516 | 977 |
| Buen Retiro | Fd. | 10 | 41 | 33 | 74 |
| <u>Distrito 3°: Coquimbito</u> | Dist. | 295 | 761 | 737 | 1.498 |
| Carmen (El) | Fd. | 5 | 15 | 12 | 28 |
| Esperanza (La) | " | 4 | 14 | 9 | 23 |
| Florence | " | 5 | 18 | 15 | 33 |
| Hijuelo | Pb. | 233 | 550 | 558 | 1.108 |
| Laboráa | Fd. | 5 | 6 | 10 | 16 |
| Limón Verde | " | 8 | 16 | 27 | 43 |
| Magallanes | " | 15 | 50 | 44 | 94 |
| Palmira | " | 7 | 33 | 24 | 57 |
| Vergel (El) | " | 15 | 58 | 38 | 96 |
| <u>Distrito 4°: Romeral</u> | Dist. | 284 | 926 | 760 | 1.686 |
| Casas Romeral | Fd. | 31 | 123 | 80 | 203 |
| Dos Pinos (Los) | " | 37 | 138 | 112 | 250 |
| Puntilla Romeral | " | 22 | 84 | 68 | 152 |
| Purehue | " | 33 | 116 | 90 | 206 |
| Retiro de Romeral (El) | " | 24 | 73 | 62 | 155 |
| Romeral Alto | Op. | 82 | 197 | 181 | 378 |
| San Juan | Fd. | 37 | 154 | 110 | 244 |
| Tilos (Los) | " | 18 | 61 | 37 | 98 |
| Total de la Comuna..... | | 1.249 | 2.889 | 2.701 | 5.590 |

COMUNA SUBDELEGACION DE LLAY-LLAY

DISTRITOS

- ① - Llay-Llay
- ② - Las Vegas
- ③ - Las Mazas
- ④ - LOS LOTOS



LEYENDA

- · - · - · - provincial boundary
- - - - - municipal boundary
- river

ESCALA GRAFICA
0 2 4 8 kms

COMUNA - SUBDELEGACION DE LLAY - LLAY

Sus límites son:

Al Norte, el río Aconcagua, desde la puntilla La Calavera hasta el lindero del fundo La Estancilla con los predios de la Compañía Minera de Chagres; el lindero del fundo La Estancilla con los predios de la Compañía Minera de Chagres, desde el río Aconcagua hasta la línea férrea de Los Andes a Las Vegas; la línea férrea de Los Andes a Las Vegas, desde el lindero del fundo La Estancilla con los predios de la Compañía Minera de Chagres hasta la puntilla La Escalerilla, y la línea de cumbres, desde la puntilla de La Escalerilla hasta el cerro Piedras Blancas, pasando por los cerros Llay - Llay, Bandurrias, El Carbón y Horno de Panquehue.

Al Este, la línea de cumbres que limita por el poniente la hoya del estero Pocuro, desde el cerro Piedras Blancas hasta la línea de cumbres que limita por el sur la hoya del río Aconcagua, pasando por los cerros Araya, Quillayes y Divisadero.

Al sur, la línea de cumbres que limita por el sur la hoya del río Aconcagua, desde la línea de cumbres que limita por el poniente la hoya del estero Pocuro hasta el cerro del Roble, pasando por la cuesta del Tabón, los cerros Colorado Chico, Blanco de Las Mazas y el por - tezuelo de Vichiculén.

Al Oeste, la línea de cumbres, desde el cerro del Roble hasta la puntilla La Calavera, sobre el río Aconcagua, pasando por el cerro Piedra del Reloj.

La Comuna - Subdelegación de Llay - Llay, se divide en cuatro distritos, a saber:

1° Llay - Llay; 2° Las Vegas; 3° Las Mazas y 4° Los Loros.

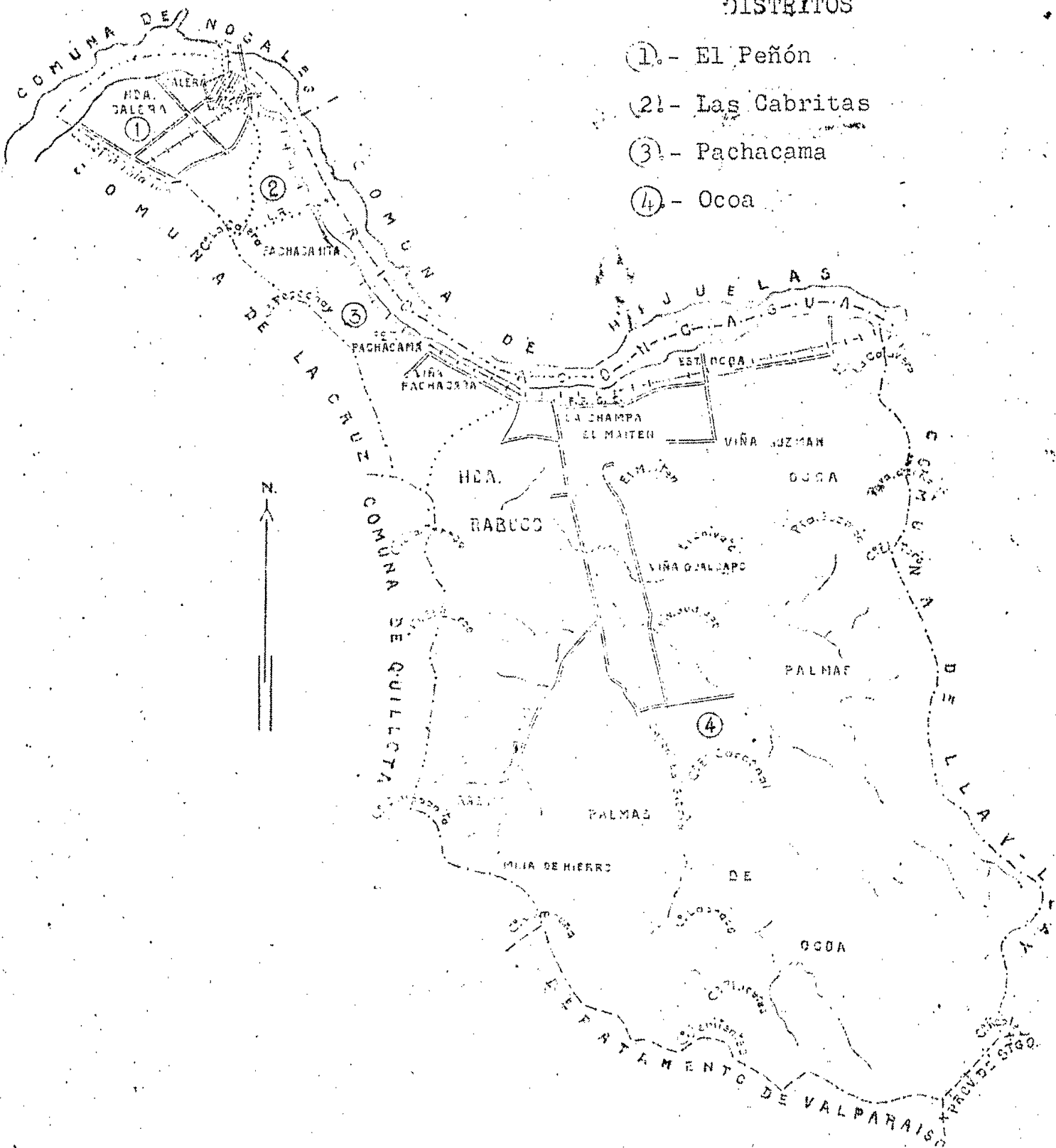
COMUNA SUBDELEGACION LLAY-LLAY

| Distritos y Localidades | Categoría | Nº de Vivien- das | Número de Habitantes | | |
|--------------------------------|-----------|----------------------|----------------------|--------------|---------------|
| | | | Hombres | Mujeres | TOTAL |
| <u>Distrito 1º: Llay-Llay.</u> | Dis. | 1.297 | 3.193 | 3.348 | 6.541 |
| Llay-Llay | Cd. ✓ | 1.297 | 3.193 | 3.348 | 6.541 |
| <u>Distrito 2º: Las Vegas.</u> | Dis. | 261 | 956 | 750 | 1.706 |
| Cantera Puntilla Oveja | Cs. | 11 | 34 | 32 | 66 |
| Estancilla (La) | Fd. | 37 | 165 | 138 | 303 |
| Isla (La) | " | 15 | 66 | 44 | 110 |
| Molino (El) | " | 12 | 59 | 34 | 93 |
| Palmas (Las) | " | 61 | 226 | 220 | 446 |
| Puntilla La Calavera | Cp. | 67 | 188 | 121 | 309 |
| Sub Estación Las Vegas | L. | 9 | 25 | 17 | 42 |
| Vegas (Las) | Est. | 17 | 53 | 46 | 99 |
| Vegas (Las) | Fd. | 32 | 140 | 98 | 238 |
| <u>Distrito 3º: Las Vazas.</u> | Dis. | 294 | 1.136 | 879 | 2.015 |
| Carretera Panamericana | Cp. | 41 | 147 | 76 | 223 |
| Mazas (Las) | Fd. | 57 | 206 | 184 | 390 |
| Peñas (Las) | " | 61 | 253 | 179 | 432 |
| Salitre (El) | " | 18 | 64 | 59 | 123 |
| Santa Rosa | " | 56 | 239 | 191 | 430 |
| Santa Teresa | " | 8 | 20 | 30 | 50 |
| Sauce (El) | Mr. | 4 | 9 | 6 | 15 |
| Vichiculén | Fd. | 49 | 198 | 154 | 352 |
| <u>Distrito 4º: Los Loros.</u> | Dis. | 157 | 555 | 452 | 1.007 |
| Azules (Los) | Fd. | 1 | 5 | 1 | 6 |
| Blancas (Las) | " | 3 | 8 | 5 | 13 |
| Caiseo | " | 4 | 11 | 11 | 22 |
| Chilcas (Las) | " | 21 | 49 | 51 | 100 |
| Chupalla (La) | " | 6 | 18 | 20 | 38 |
| Loros (Los) | " | 43 | 172 | 125 | 297 |
| Pelvo (El) | " | 3 | 9 | 6 | 15 |
| Santa Teresa | " | 60 | 235 | 183 | 418 |
| Tabón (El) | " | 9 | 30 | 33 | 63 |
| Viña San Manuel | " | 7 | 18 | 17 | 35 |
| Total de la Comuna..... | | 2.009 | 5.840 | 5.429 | 11.269 |

COMUNA SUBDELEGACION DE CALERA

DISTRITOS

- ① - El Peñón
- ② - Las Gabritas
- ③ - Pachacama
- ④ - Ocoa



LEYENDA

- + - + - + LIMITE PROVINCIAL
- - - - - DEPARTAMENTAL
- . - . - . MUNICIPAL
- DISTRITO

ESQ. GRAFICA
0 1 2 3 4 5 KMS.

COMUNA - SUBDELEGACION DE CALERA

Sus límites son:

Al Norte, el río Aconcagua, desde el callejón de La Palmilla hasta la puntilla La Calavera.

Al Este, la línea de cumbres, desde la puntilla La Calavera, sobre el río Aconcagua, hasta el cerro del Roble, pasando por el cerro Piedra del Heloj.

Al Sur, la línea de cumbres que limita por el norte la hoya del estero Limache, desde el cerro del Roble hasta el cerro La Campana.

Al Oeste, la línea de cumbres, desde el cerro La Campana hasta el cerro La Calera, pasando por el trigonométrico Campanita y los cerros Alto del Barco, Santa Teresa y Pochochay; una línea recta, desde la cumbre del cerro La Calera, hasta el cruce del camino de Calera a Quillota con el callejón de La Palmilla, y el callejón de La Palmilla, desde el camino de Calera a Quillota hasta el río Aconcagua.

La Comuna - Subdelegación de Calera, se divide en cuatro distritos, a saber:

1° El Peñón; 2° Las Cabritas; 3° Pachacama y
4° Ocoa.

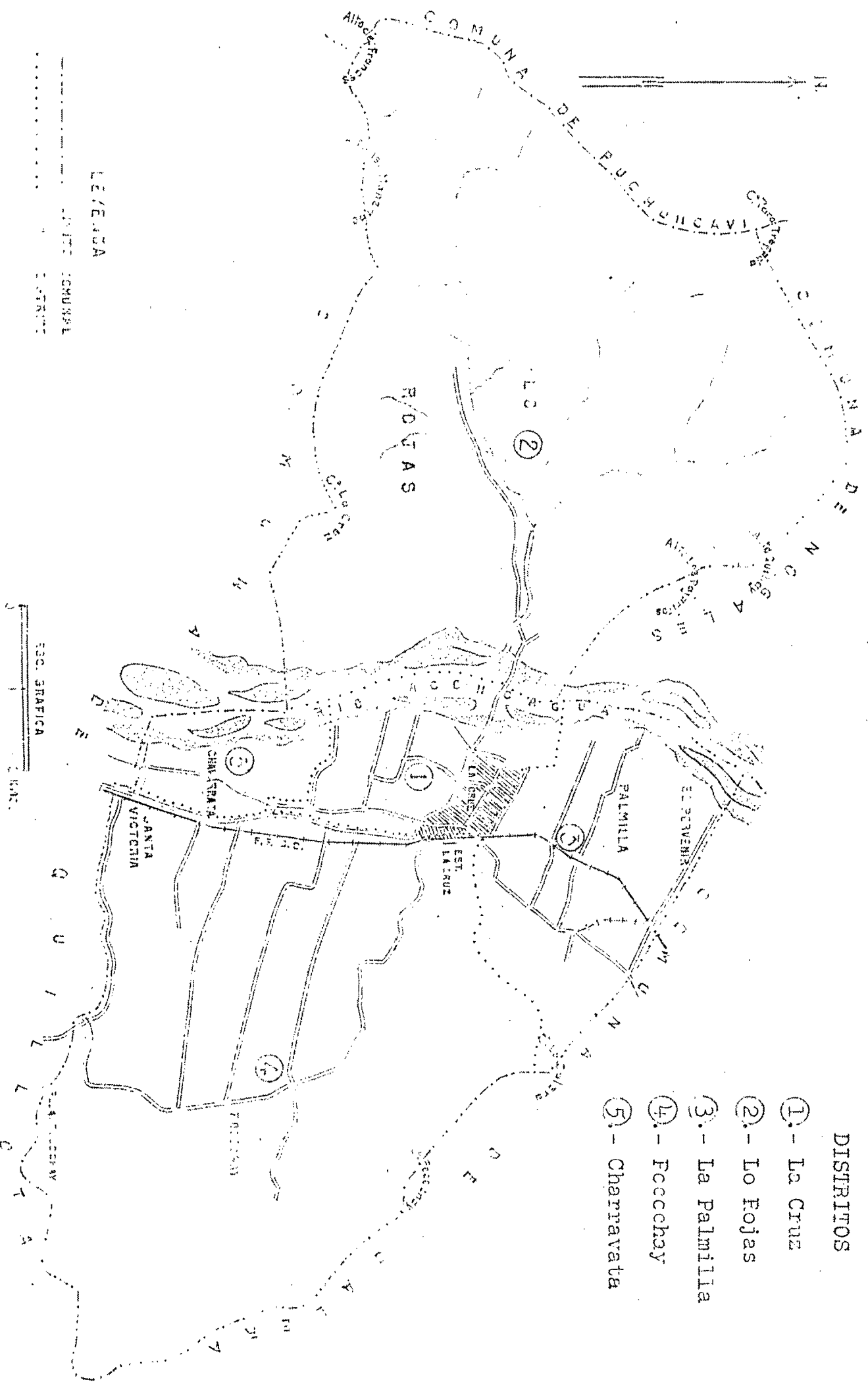
COMUNA SUBDELEGAACION LA CALERA

| Distritos y Localidades | Categoría | Nº de Viviendas | Número de Habitantes | | |
|-----------------------------------|-----------|-----------------|----------------------|--------------|---------------|
| | | | Hombres | Mujeres | TOTAL |
| <u>Distrito 1º: El Peñón.</u> | Dis. | 1.920 | 4.621 | 4.835 | 9.456 |
| Calera (La) | Cd. | 1.668 | 3.971 | 4.170 | 8.141 |
| Centenario | Al. | 62 | 135 | 157 | 292 |
| Ferrovianos | Parc. | 85 | 217 | 234 | 451 |
| Palmilla (La) | Al. | 62 | 188 | 169 | 357 |
| Pedro de Valdivia | Cs. | 6 | 17 | 17 | 34 |
| Santa Rosa | Parc. | 37 | 93 | 88 | 181 |
| <u>Distrito 2º: Las Cabritas.</u> | Dis. | 1.179 | 2.498 | 2.739 | 5.237 |
| Cabritas (Las) | Al. | 45 | 126 | 120 | 246 |
| Calera (La) | Cd. | 1.123 | 2.318 | 2.588 | 4.906 |
| Turbinas (Las) | Cs. | 11 | 54 | 31 | 85 |
| <u>Distrito 3º: Pachacama.</u> | Dis. | 110 | 323 | 298 | 621 |
| Pachacama | Cp. | 12 | 36 | 18 | 54 |
| Pachacama | Est. | 5 | 10 | 14 | 24 |
| Pachacama | Fd. | 36 | 117 | 108 | 225 |
| Pachacamita | Al. | 57 | 160 | 158 | 318 |
| <u>Distrito 4º: Ocoa.</u> | Dis. | 452 | 1.685 | 1.262 | 2.947 |
| Carabineros | Ca. | 1 | 3 | - | 3 |
| Champa de Ocoa | Cs. | 26 | 51 | 59 | 110 |
| Escuela Pública | E. | 1 | 3 | 3 | 6 |
| Gualcapo | Fd. | 40 | 164 | 125 | 289 |
| Hidráulica | Cp. | 51 | 198 | 131 | 329 |
| Maitenes | Fd. | 64 | 267 | 205 | 472 |
| Palmas de Ocoa (Las) | " | 42 | 163 | 94 | 257 |
| Panamericana | Cp. | 14 | 62 | 20 | 82 |
| Rabuco | Fd. | 97 | 326 | 242 | 568 |
| Recinto Estación | Est. | 18 | 53 | 53 | 106 |
| Vista Hermosa | Fd. | 98 | 395 | 330 | 725 |
| Total de la Comuna..... | | 3.661 | 9.127 | 9.134 | 18.261 |

COMUNA SUBDELEGACION DE LA CRUZ

DISTRITOS

- ① - La Cruz
- ② - Lo Fojas
- ③ - La Palmilla
- ④ - Focochay
- ⑤ - Charravata



LEYENDA

--- LÍNEA COMUNAL
 - - - LÍNEA DISTRITAL

Escala Grafica

2 KM

COMUNA - SUBDELEGACION DE LA CRUZ

Sus límites son:

Al Norte, la línea de cumbres que limita por el norte el fundo Lo Rojas, desde el cerro Piedra Trepada hasta la puntilla del Alto de Los Pajaritos, sobre el río Aconcagua; el río Aconcagua, desde la puntilla del Alto de los Pajaritos hasta el callejón de La Palmilla; el callejón de La Palmilla, desde el río Aconcagua hasta el camino de Calera a Quillota, y una línea recta, desde el cruce del camino de Calera o Quillota con el callejón de La Palmilla hasta la cumbre del cerro La Calera.

Al Este, la línea de cumbres, desde el cerro La Calera hasta el cordón de la puntilla de Pocochay, pasando por el cerro Pocochay.

Al Sur, el cordón de la puntilla de Pocochay, desde la línea de cumbres antes mencionada hasta la puntilla de Pocochay; el callejón de La Puntilla, desde la puntilla de Pocochay hasta la calle Comandante Ricardo Santa Cruz; la calle Comandante Ricardo Santa Cruz, desde el callejón de La Puntilla hasta el callejón de La Puntilla; el callejón de La Puntilla, la avenida 21 de Mayo y el callejón de Arancibia, desde la calle Comandante Ricardo Santa Cruz hasta el río Aconcagua; el río Aconcagua, desde el callejón de Arancibia hasta la puntilla de La Cruz, y la línea de cumbres divisoria secundaria de aguas, desde la puntilla de La Cruz, sobre el río Aconcagua, hasta el cerro Alto del Francés.

Al Oeste, la línea de cumbres que limita por el poniente la hoya del río Aconcagua, desde el cerro Alto del Francés hasta el cerro Piedra Trepada.

La Comuna - Subdelegación de La Cruz, se divide en cinco distritos, a saber:

1° La Cruz; 2° Lo Rojas; 3° La Palmilla; 4° Pocochay y 5° Charrabata.

COMUNA-SUBDELEGACION LA CRUZ

| Distritos y Localidades | | Número de Habitantes | | | |
|---------------------------------|----------------|----------------------|--------------|--------------|--------------|
| Nombre | Cate- goría | Vivien- das | Hombres | Mujeres | TOTAL |
| <u>Distrito 1°: La Cruz</u> | Dist. | <u>638</u> | <u>1.475</u> | <u>1.427</u> | <u>2.902</u> |
| Cruz (La) | Pb. | 638 | 1.475 | 1.427 | 2.902 |
| <u>Distrito 2°: Lo Rojas</u> | Dist. | <u>37</u> | <u>95</u> | <u>80</u> | <u>173</u> |
| Lo Rojas | Fá. | 37 | 95 | 80 | 173 |
| <u>Distrito 3°: La Palmilla</u> | Dist. | <u>200</u> | <u>533</u> | <u>454</u> | <u>987</u> |
| Acacios (Los) | Pro. | 7 | 17 | 11 | 28 |
| Boionia | Fá. | 4 | 8 | 7 | 15 |
| Capri (El) | Pro. | 3 | 6 | 5 | 11 |
| Cementerio Palmilla | Cs. | 1 | 5 | 4 | 9 |
| Cerro Palmilla | Pro. | 4 | 10 | 4 | 14 |
| Cerro (El) | " | 3 | 5 | 7 | 12 |
| Cruce F.F.C.C. | Cs. | 1 | 2 | 1 | 3 |
| Fábrica Papel | " | 1 | 2 | 6 | 8 |
| Florida (La) | Pro. | 10 | 19 | 14 | 33 |
| Galería La Palmilla | Cs. | 40 | 102 | 95 | 197 |
| Guitarra (La) | Fá. | 3 | 7 | 10 | 17 |
| Manzanar (El) | " | 2 | 5 | 2 | 7 |
| Media Agua | Pro. | 3 | 14 | 9 | 23 |
| Molino (El) | " | 16 | 44 | 31 | 75 |
| Orilla río | " | 1 | 3 | 1 | 4 |
| Palmilla (La) | Fá. | 50 | 130 | 125 | 255 |
| Palmilla (La) | Pro. | 4 | 11 | 12 | 23 |
| Polonia | Fá. | 9 | 24 | 23 | 47 |
| Porvenir (El) | " | 13 | 45 | 40 | 85 |
| San Vicente | Cs. | 7 | 15 | 14 | 29 |
| San Vicente | Fá. | 8 | 20 | 7 | 27 |
| Sauce (El) | " | 8 | 31 | 24 | 55 |
| Troncal (El) | Pro. | 2 | 8 | 2 | 10 |
| <u>Distrito 4°: Pocochay</u> | Dist. | <u>315</u> | <u>998</u> | <u>770</u> | <u>1.768</u> |
| Colonia Pocochay | Fá. | 31 | 96 | 73 | 169 |
| Cruz (La) | " | 28 | 60 | 65 | 125 |
| Chalet blanco | " | 4 | 7 | 8 | 15 |
| Mary | Cs. | 7 | 11 | 8 | 19 |
| Naranjal (El) | Fá. | 43 | 136 | 102 | 238 |
| Pocochay | " | 35 | 159 | 97 | 256 |
| San Felipe | " | 6 | 23 | 11 | 34 |
| San Francisco | Cs. | 33 | 70 | 66 | 136 |
| San Jorge | Fá. | 13 | 44 | 40 | 84 |
| San Martín | " | 6 | 21 | 9 | 30 |
| Santa Ana | " | 29 | 107 | 77 | 184 |
| Santa Felicia | " | 11 | 32 | 30 | 62 |

| Distritos y Localidades | | | Número de habitantes | | |
|----------------------------------|----------------|----------------|----------------------|---------|---------|
| Nombre | Cate- goría | Vivien- das | Hombres | Mujeres | TOTAL |
| <u>Distr. 4°: (Continuación)</u> | | | | | |
| Soc. Agr. Pocochay Ltda. | Fc. | 42 | 161 | 128 | 289 |
| Suc. Middleton | " | 6 | 13 | 8 | 21 |
| Troya (La) | Cs. | 4 | 16 | 14 | 30 |
| Vasquez Waldo | Pro. | 1 | 3 | 4 | 7 |
| Victoria | Fc. | 11 | 39 | 30 | 69 |
| <u>Distrito 5°: Charravata</u> | | | | | |
| Cruz (La) | Pb. | 31 | 68 | 31 | 149 |
| Charravata | " | 397 | 895 | 980 | 1.875 |
| Total de la Comuna..... | | 1.618 | 4.062 | 3.792 | 7.854 |
| Total Departamento | | 19.644 | 54.373 | 51.627 | 105.995 |

DEPARTAMENTO DE VALPARAISO

Sus límites son:

Al Norte, el río Aconcagua, desde su desembocadura en el Océano Pacífico hasta la puntilla de Tabolango; la línea de cumbres, desde la puntilla de Tabolango, sobre el río Aconcagua, hasta el cerro Queronque, y la línea de cumbres que limita por el norte la hoya del estero Limache, desde el cerro Queronque hasta el cerro del Roble, pasando por el portezuelo de San Pedro y el cerro La Campana.

Al Este, la línea de cumbres, desde el cerro del Roble hasta el cerro La Vizcacha, pasando por el portezuelo de la Dormida; la línea de cumbres que limita por el oriente la hoya del estero Puangue, desde el cerro La Vizcacha hasta el cerro del Roble Alto; la línea de cumbres, desde el cerro del Roble Alto hasta el cerro Las Cardas, pasando por el Alto de Carén, el cerro de los Morros y el paso de Los Padrones, sobre el estero Puangue, y la línea de cumbres que limita por el poniente la hoya del estero Puangue, desde el cerro Las Cardas hasta el portezuelo Ibacache, pasando por el cerro Mauco, el cordón de la Cuesta de Zapata y el cerro La Palmilla.

Al Sur, la quebrada Corralillos, desde su origen en el portezuelo Ibacache hasta su confluencia con la quebrada de la Magdalena, y el estero del Rosario, desde la confluencia de las quebradas Corralillos y la Magdalena, que lo forman, hasta su desembocadura en el Océano Pacífico.

Al Oeste, el Océano Pacífico, desde la desembocadura del estero del Rosario hasta la desembocadura del río Aconcagua.

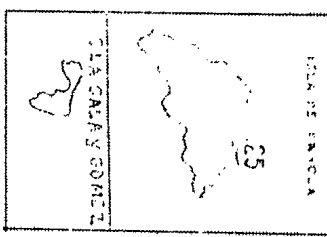

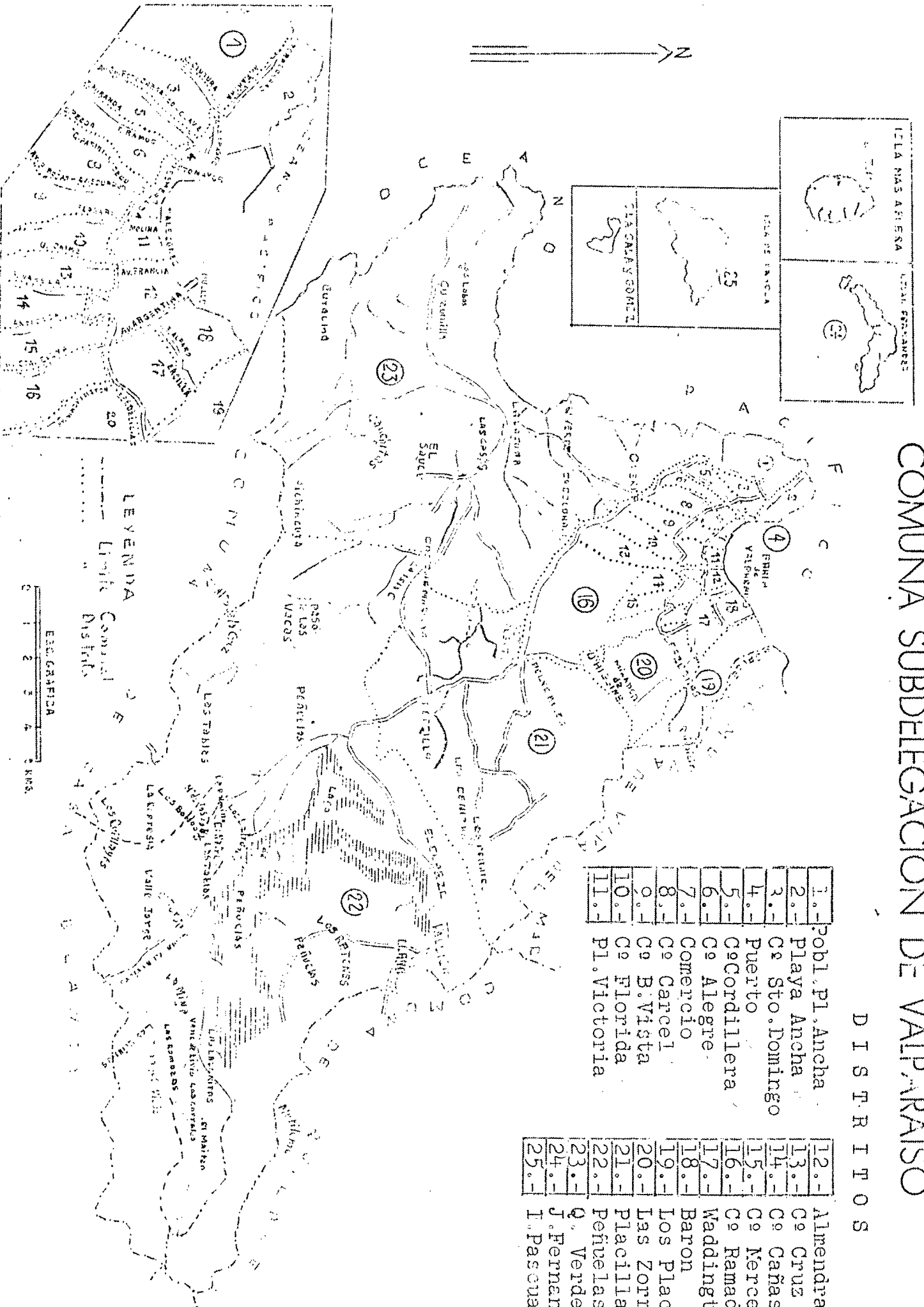
Las islas Juan Fernández, la de Pascua y la de Sala y Gómez pertenecen al Departamento de Valparaíso.

La cabecera del departamento de Valparaíso es la ciudad de su título.

COMUNA SUBDELEGACION DE VALPARAISO

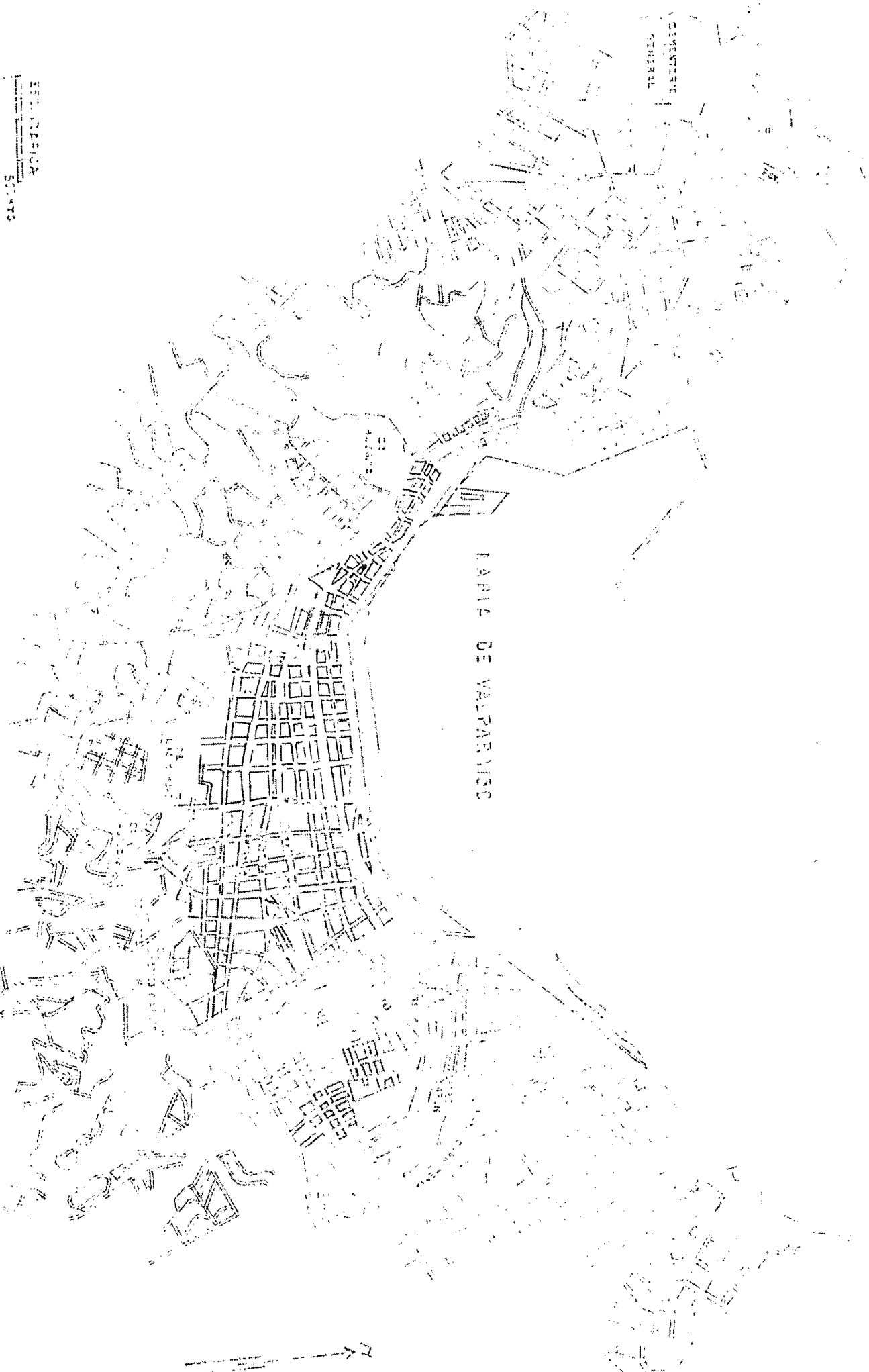
D I S T R I T O S

| | | | |
|------|-----------------|------|--------------|
| 1.- | Pobl. Pl. Ancha | 12.- | Almendral |
| 2.- | Playa Ancha | 13.- | Ce Cruz |
| 3.- | Ce Sto. Domingo | 14.- | Ce Cañas |
| 4.- | Puerto | 15.- | Ce Merced |
| 5.- | Ce Cordillera | 16.- | Ce Ramaditas |
| 6.- | Ce Alegre | 17.- | Waddington |
| 7.- | Comercio | 18.- | Baron |
| 8.- | Ce Carcel | 19.- | Los Placeres |
| 9.- | Ce B. Vista | 20.- | Las Zorras |
| 10.- | Ce Florida | 21.- | Placilla |
| 11.- | Pl. Victoria | 22.- | Peñuelas |
| | | 23.- | Q. Verde |
| | | 24.- | J. Fernandez |
| | | 25.- | I. Pascua |




ESCALA
0 1 2 3 4 5 KMS.

VALPARAISO AREA



VALPARAISO
50000



COMUNA - SUBDELEGACION DE VALPARAISO

Sus límites son:

Al Norte, la bahía de Valparaíso; desde la punta Angeles hasta la desembocadura de la quebrada del Sauce o de Los Mayos.

Al Este, la quebrada del Sauce o de Los Mayos, desde su desembocadura en la bahía de Valparaíso hasta su origen; la línea de mayor pendiente, desde el origen de la quebrada del Sauce o de Los Mayos hasta el cerro Quillaicito; la línea de cumbres que limita por el oriente la hoya de la quebrada La Cabritería, desde el cerro Quillaicito hasta la línea de cumbres que limita por el sur la hoya del estero Viña del Mar; la línea de cumbres que limita por el sur la hoya del estero Viña del Mar, desde la línea de cumbres que limita por el oriente la hoya de la quebrada La Cabritería hasta la línea de cumbres que limita por el oriente la hoya del lago Peñuelas, y la línea de cumbres que limita por el oriente la hoya del lago Peñuelas, desde la línea de cumbres que limita por el sur la hoya del estero Viña del Mar hasta la línea de cumbres que limita por el sur la hoya del lago Peñuelas.

Al Sur, la línea de cumbres que limita por el sur la hoya del lago y del estero Peñuelas, desde la línea de cumbres que limita por el oriente la hoya del lago Peñuelas hasta el cerro Alto de la Cruz; la línea de cumbres, desde el cerro Alto de La Cruz hasta el origen del estero Curauma; el estero Curauma, desde su origen hasta el lindero norte del fundo Obregón, y el lindero norte de los fundos Obregón y Quintay, desde el estero Curauma hasta el Océano Pacífico.

Al Oeste, el Océano Pacífico, desde el lindero norte del fundo Quintay hasta la punta Angeles.

Las Islas de Juan Fernández, la de Pascua y la de Sala y Gómez pertenecen a la Comuna de Valparaíso.

La Comuna - Subdelegación de Valparaíso, se divide en veinticinco distritos, a saber:

1° Poblaciones de Playa Ancha; 2° Playa Ancha; 3° Cerro Santo Domingo; 4° Puerto; 5° Cerro de La Cordillera; 6° Cerro Alegre; 7° Comercio; 8° Cerro de la Cárcel; 9° Cerro Bella Vista; 10° Cerro de La Florida; 11° Plaza Victoria; 12° Almendral; 13° Cerro de La Cruz; 14° Cerro de Las Cañas; 15° Cerro de la Merced; 16° Cerro de Las Ramaditas; 17° Waddington; 18° Barón; 19° Los Placeres; 20° Las Zorras; 21° Flacilla; 22° Peñuelas; 23° Quebrada Verde; 24° Juan Fernández y 25° Isla de Pascua.

COMUNA SUBDELEGACION VALPARAISO

| Distritos y Localidades | Categoría | Nº de Vivien- das | Número de Habitantes | | |
|---|-----------|-------------------|----------------------|---------|--------|
| | | | Hombres | Mujeres | TOTAL |
| <u>Distrito N°1: Valparaíso.</u> | Dis. | 2.451 | 6.572 | 6.379 | 12.951 |
| Valparaíso | Cd. | 2.429 | 5.610 | 6.337 | 11.947 |
| Valparaíso | Ba. | 22 | 962 | 42 | 1.004 |
| <u>Distrito 2º: Playa Ancha.</u> | Dis. | 1.839 | 5.480 | 4.965 | 10.445 |
| Valparaíso | Cd. | 1.839 | 5.480 | 4.965 | 10.445 |
| <u>Distrito 3º: Cerro Sto. Domingo.</u> | Dis. | 4.686 | 10.324 | 11.611 | 21.935 |
| Valparaíso | Cd. | 4.686 | 10.324 | 11.611 | 21.935 |
| <u>Distrito 4º: Puerto.</u> | Dis. | 260 | 723 | 719 | 1.442 |
| Valparaíso | Cd. | 260 | 723 | 719 | 1.442 |
| <u>Distrito 5º: Cerro de la Cordillera.</u> | Dis. | 3.230 | 7.231 | 7.843 | 15.074 |
| Valparaíso | Cd. | 3.230 | 7.231 | 7.843 | 15.074 |
| <u>Distrito 6º: Cerro Alegre.</u> | Dis. | 2.126 | 4.230 | 5.610 | 9.840 |
| Valparaíso | Cd. | 2.126 | 4.230 | 5.610 | 9.840 |
| <u>Distrito 7º: Comercio.</u> | Dis. | 666 | 1.335 | 1.760 | 3.095 |
| Valparaíso | Cd. | 666 | 1.335 | 1.760 | 3.095 |
| <u>Distrito 8º: Cerro de la Cárcel.</u> | Dis. | 2.796 | 6.546 | 7.120 | 13.666 |
| Valparaíso | Cd. | 2.796 | 6.546 | 7.120 | 13.666 |
| <u>Distrito 9º: Bella Vista.</u> | Dis. | 2.202 | 4.156 | 5.417 | 9.573 |
| Valparaíso | Cd. | 2.202 | 4.156 | 5.417 | 9.573 |
| <u>Distrito 10º: Cerro Florida</u> | Dis. | 2.818 | 5.698 | 6.895 | 12.593 |
| Valparaíso | Cd. | 2.818 | 5.698 | 6.895 | 12.593 |
| <u>Distrito 11º: Plaza Vial</u> | Dis. | 1.066 | 2.609 | 3.451 | 6.060 |
| Valparaíso | Cd. | 1.066 | 2.609 | 3.451 | 6.060 |

Comuna Valparaíso
(Continuación)

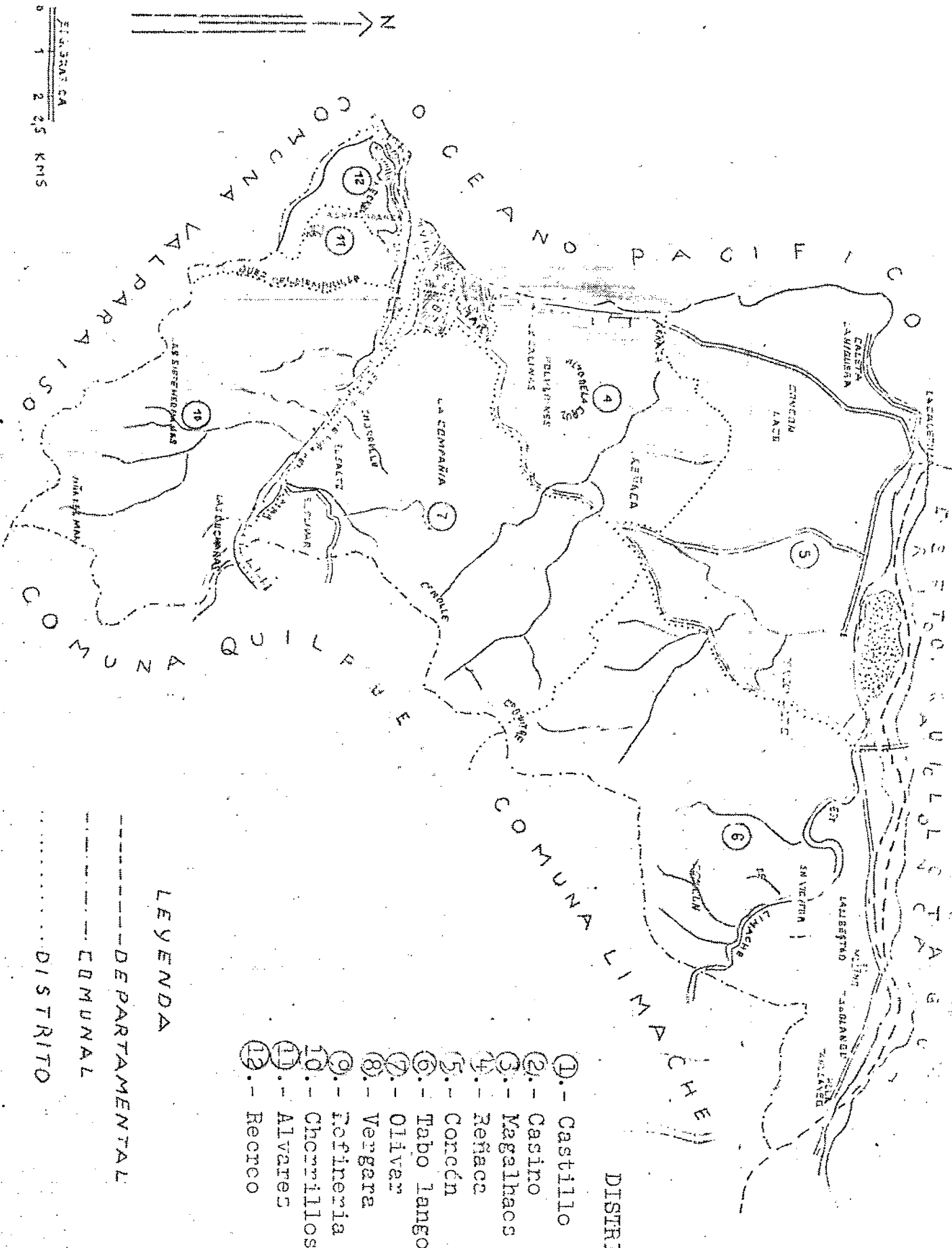
| Distritos y Localidades | Categoría | Nº de Viviendas | Número de Habitantes | | |
|---|-----------|-----------------|----------------------|---------|--------|
| | | | Hombres | Mujeres | TOTAL |
| <u>Distrito 12º: Alreñdrai.</u> | Dis. | 2.481 | 5.020 | 7.116 | 12.136 |
| Valparaíso | Cd. | 2.481 | 5.020 | 7.116 | 12.136 |
| <u>Distrito 13º: Cerro La Cruz</u> | | 1.491 | 3.573 | 3.877 | 7.450 |
| Valparaíso | Cd. | 1.491 | 3.573 | 3.877 | 7.450 |
| <u>Distrito 14º: Cerro Las Cañas.</u> | Dis. | 1.200 | 2.710 | 3.018 | 5.728 |
| Valparaíso | Cd. | 1.200 | 2.710 | 3.018 | 5.728 |
| <u>Distrito 15º: Cerro de Mercedes.</u> | Dis. | 1.414 | 3.329 | 3.817 | 7.146 |
| Fajonal | Fd. | 11 | 38 | 31 | 69 |
| Valparaíso | Cd. | 1.403 | 3.291 | 3.786 | 7.077 |
| <u>Distrito 16º: Paradita.</u> | Dis. | 2.315 | 5.187 | 5.596 | 10.783 |
| Alto del Puerto | Fd. | 8 | 18 | 6 | 24 |
| Plantaciones (Las) | " | 3 | 5 | 4 | 9 |
| Km. 4-10 | Cs. | 11 | 34 | 32 | 66 |
| Valparaíso | Cd. | 2.293 | 5.130 | 5.554 | 10.684 |
| <u>Distrito 17º: Waddington.</u> | Dis. | 4.475 | 10.104 | 11.196 | 21.300 |
| Valparaíso | Cd. | 4.475 | 10.104 | 11.196 | 21.300 |
| <u>Distrito 18º: Barón.</u> | Dis. | 3.478 | 7.494 | 8.477 | 15.971 |
| Valparaíso | Cd. | 3.478 | 7.494 | 8.477 | 15.971 |
| <u>Distrito 19º: Los Placeres.</u> | Dis. | 3.641 | 8.436 | 9.618 | 18.054 |
| Valparaíso | Cd. | 3.641 | 8.436 | 9.618 | 18.054 |
| <u>Distrito 20º: Las Zorras.</u> | Dis. | 703 | 1.816 | 2.009 | 3.825 |
| Miradero O'Higgins | Cs. | 4 | 14 | 10 | 24 |
| Valparaíso | Cd. | 691 | 1.770 | 1.985 | 3.755 |
| Valle Andorra | Fd. | 7 | 27 | 12 | 39 |
| Ventolera (La) | Pre. | 1 | 5 | 2 | 7 |
| <u>Distrito 21º: Placilla.</u> | Dis. | 265 | 700 | 610 | 1.310 |
| Alto del Puerto | Cs. | 15 | 34 | 40 | 74 |

| Distritos y Localidades | | | Número de Habitantes | | |
|---|----------------|----------------|----------------------|------------|--------------|
| Nombre | Cate- goría | Vivien- das | Hombres | Mujeres | TOTAL |
| <u>Distrito 21°: (Continuación)</u> | | | | | |
| Alto del Puerto | Fd. | 4 | 12 | 11 | 23 |
| Alto del Puerto | Frc. | 2 | 7 | 8 | 15 |
| Cenizas (Las) | Cs. | 23 | 70 | 56 | 126 |
| Cenizas (Las) | Cp. | 3 | 15 | 4 | 19 |
| Cenizas (Las) | Fd. | 8 | 31 | 24 | 55 |
| Chocarillas | Frc. | 3 | 9 | 5 | 14 |
| Llano (El) | Fd. | 1 | 3 | 3 | 6 |
| Manzano (El) | " | 3 | 6 | 5 | 11 |
| Mercedes (Las) | " | 3 | 27 | 3 | 30 |
| Placilla | Cp. | 2 | 17 | 1 | 18 |
| Placilla | Al. | 104 | 457 | 442 | 899 |
| Plantaciones (Las) | Fd. | 1 | 1 | 1 | 2 |
| Trenque la Luz | Cp. | 3 | 11 | 7 | 18 |
| <u>Distrito 22°: Peñuelas</u> | Dist. | <u>102</u> | <u>513</u> | <u>291</u> | <u>604</u> |
| Peñuelas | Fd. | 16 | 52 | 45 | 97 |
| Peñuelas | Al. | 45 | 133 | 122 | 255 |
| Tablas (Las) | Fd. | 41 | 128 | 124 | 252 |
| <u>Distrito 23°: Quebrada Ver- de</u> | Dist. | <u>249</u> | <u>709</u> | <u>614</u> | <u>1.323</u> |
| Colorado (El) | Fd. | 6 | 15 | 17 | 32 |
| Curauma | " | 3 | 51 | 33 | 84 |
| Curaumilla | Fd. | 4 | 4 | 2 | 6 |
| Curaumilla | Fd. | 12 | 72 | 25 | 97 |
| Escuela Agrícola | " | 5 | 13 | 15 | 28 |
| Hermita (La) | " | 8 | 30 | 24 | 54 |
| Laguna | Balm. | 2 | 3 | 4 | 7 |
| Laguna (La) | Fd. | 3 | 8 | 10 | 18 |
| Laguna Verde | Cs. | 26 | 65 | 58 | 123 |
| Laguna Verde | Fd. | 23 | 78 | 63 | 141 |
| Laguna Verde | Al. | 91 | 190 | 226 | 416 |
| Laguna Verde | Frc. | 9 | 38 | 14 | 42 |
| Lucamos (Los) | Fd. | 1 | 1 | 5 | 6 |
| Obregón (El) | Cs. | 3 | 25 | 13 | 38 |
| Ferales (Los) | Fd. | 4 | 13 | 12 | 25 |
| Quinta Raquelita | Frc. | 1 | 3 | 3 | 6 |
| Quebrada Verde | Cs. | 23 | 72 | 54 | 126 |
| Quebrada Verde | Fd. | 11 | 26 | 20 | 46 |
| Sauce (El) | L. | 6 | 9 | 9 | 18 |
| Vigia (El) | Cs. | 1 | 5 | 7 | 12 |
| <u>Distrito 24°: Juan Fernan- dez</u> | Dist. | <u>102</u> | <u>266</u> | <u>219</u> | <u>485</u> |

Comuna Valparaíso.
(Continuación).
4.

| Distritos y Localidades | | | Número de Habitantes | | |
|---|----------------|----------------|----------------------|------------|------------|
| Nombre | Cate- goría | Vivien- das | Hombres | Mujeres | TOTAL |
| <u>Distr. 24°: (Continuación)</u> | | | | | |
| Falda Larga | Prc. | 7 | 21 | 13 | 34 |
| Fernandez Juan | Is. | 68 | 169 | 164 | 333 |
| Más Afuera | " | 13 | 37 | 22 | 59 |
| San Juan Bautista | Cs. | 13 | 25 | 20 | 45 |
| San Felix y San Ambrosio | Is. | 2 | 14 | - | 14 |
| <u>Distrito 25°: Isla de Pas- cua</u> | | | | | |
| | Dist. | <u>128</u> | <u>425</u> | <u>384</u> | <u>809</u> |
| Hanga Roa | Cs. | 7 | 8 | 18 | 26 |
| Hanga Roa-Baquedano. | " | 30 | 110 | 93 | 203 |
| Leprosario | L. | 2 | 23 | 12 | 35 |
| Mataverí | Cs. | 8 | 26 | 21 | 47 |
| Moelroa | " | 18 | 57 | 55 | 112 |
| Motu Ava | " | 1 | 1 | 1 | 2 |
| Tahay-Piataro-Baquedano | " | 50 | 162 | 155 | 317 |
| Vaitea | " | 12 | 38 | 29 | 67 |
| <hr/> | | | | | |
| Total de la Comuna..... | | 46.185 | 104.986 | 118.612 | 223.598 |

COMUNA SUBDELEGACION DE VIÑA DEL MAR



- DISTRITOS**
- 1.- Castillo
 - 2.- Casiro
 - 3.- Magalhaos
 - 4.- Renaca
 - 5.- Corcón
 - 6.- Tabo Jango
 - 7.- Oliver
 - 8.- Vergara
 - 9.- Tofineria
 - 10.- Chorrillos
 - 11.- Alvaros
 - 12.- Recreo

LEYENDA

- DEPARTAMENTAL
- COMUNAL
- DISTRITO

COMUNA - SUBDELEGACION DE VIÑA DEL MAR

Sus límites son:

Al Norte, el río Aconcagua, desde su desembocadura en el Océano Pacífico hasta la puntilla de Tabolango.

Al Este, la línea de cumbres, desde la puntilla de Tabolango, sobre el río Aconcagua, hasta el cerro Querouque; el lindero poniente de la hacienda Limache, desde el cerro Querouque hasta la línea de cumbres que limita por el norte la hoya del estero Quilpué; la línea de cumbres que limita por el norte la hoya del estero Quilpué, desde el lindero poniente de la hacienda Limache hasta el morro del Molle, pasando por el morro del Buitre; la línea de cumbres divisoria secundaria de aguas, desde el morro del Molle hasta la confluencia del estero Quilpué con el estero Marga Marga, pasando por las Cotas 174 y 218 de la Carta del Instituto Geográfico Militar; el estero Marga Marga, desde su confluencia con el estero Quilpué hasta el lindero del fundo Siete Hermanas con la planta de Agua Potable de Quilpué; el lindero del fundo Siete Hermanas con la planta de agua Potable de Quilpué, desde el estero Marga Marga hasta el lindero oriente del fundo Siete Hermanas, y el lindero oriente del fundo Siete Hermanas, desde el lindero del fundo Siete Hermanas con la planta de Agua Potable de Quilpué hasta la línea de cumbres que limita por el sur la hoya del estero Viña del Mar.

Al Sur, la línea de cumbres que limita por el sur la hoya del estero Viña del Mar, desde el lindero oriente del fundo Siete Hermanas hasta la línea de cumbres que limita por el oriente la hoya de la quebrada La Cabritería; la línea de cumbres que limita por el oriente la hoya de la quebrada La Cabritería, desde la línea de cumbres que limita por el sur la hoya del estero Viña del Mar hasta el cerro Quillaicito; la línea de mayor pendiente, desde el cerro Quillaicito hasta el origen de la quebrada del Sauce o de Los Mayos, y la quebrada del Sauce o de Los Mayos, desde su origen hasta su desembocadura en la Bahía de Valparaíso.

Al Oeste, la Bahía de Valparaíso y el Océano Pacífico, desde la desembocadura de la quebrada del Sauce o de Los Mayos hasta la desembocadura del río Aconcagua.

La Comuna - Subdelegación Viña del Mar, se divide en doce distritos, a saber:

1° Castillo; 2° Casino; 3° Magalhaes; 4° Reñaca; 5° Concón; 6° Tabolango; 7° Olivar; 8° Vergara; 9° Refinería; 10° Chorrillos; 11° Alvarez y 12° Recreo.

COMUNA SUBDELEGACION VIÑA DEL MAR.

| Distritos y Localidades | Cate- goría | Nº de Vivien- das | Número de Habitantes | | |
|------------------------------------|----------------|-------------------------|----------------------|---------|--------|
| | | | Hombres | Mujeres | TOTAL |
| <u>Distrito 1º: Cerro Castillo</u> | | 1.353 | 2.634 | 3.848 | 6.482 |
| Viña del Mar | Cd. | 1.353 | 2.634 | 3.848 | 6.482 |
| <u>Distrito 2º: Casino.</u> | Dis. | 1.210 | 2.472 | 3.568 | 6.040 |
| Viña del Mar | Cd. | 1.210 | 2.472 | 3.568 | 6.040 |
| <u>Distrito 3º: Magallanes.</u> | Dis. | 2.116 | 4.687 | 5.699 | 10.386 |
| Viña del Mar | Cd. | 2.116 | 4.687 | 5.699 | 10.386 |
| <u>Distrito 4º: Peñaca.</u> | Dis. | 2.634 | 7.179 | 6.436 | 13.615 |
| Peñaca | Al. | 253 | 343 | 340 | 683 |
| Viña del Mar | Cd. | 2.381 | 6.836 | 6.096 | 12.932 |
| <u>Distrito 5º: Concon.</u> | Dis. | 506 | 1.427 | 1.352 | 2.779 |
| Caleta Higuera | Al. | 70 | 179 | 191 | 370 |
| Concon | Pb. | 380 | 1.031 | 1.005 | 2.036 |
| Concon | Fd. | 27 | 119 | 80 | 199 |
| Higuera (La) | " | 4 | 17 | 12 | 29 |
| Jarilla (La) | " | 4 | 13 | 8 | 21 |
| Jazmin (El) | " | 6 | 22 | 19 | 41 |
| Laja (La) | " | 6 | 22 | 19 | 41 |
| Peñaca Alta | Pre. | 3 | 12 | 7 | 17 |
| Roreros (Los) | Baln. | 6 | 8 | 11 | 19 |
| Santa Julia | Fd. | 4 | 16 | 12 | 28 |
| <u>Distrito 6º: Tabolango.</u> | Dis. | 112 | 386 | 281 | 667 |
| Carmen (El) | Fd. | 2 | 3 | 5 | 8 |
| Concon Alto | " | 23 | 97 | 67 | 164 |
| Libertad (La) | " | 4 | 10 | 8 | 18 |
| Molino (El) | " | 13 | 30 | 31 | 61 |
| San Victor | " | 40 | 155 | 91 | 246 |
| Tabolango | Cs. | 30 | 91 | 79 | 170 |
| <u>Distrito 7º: Olivar.</u> | Dis. | 1.264 | 3.171 | 3.496 | 6.667 |
| Achupallas | Fd. | 8 | 34 | 33 | 67 |
| Aromos (Los) | " | 5 | 11 | 14 | 25 |
| Granadilla | Cs. | 9 | 27 | 27 | 54 |
| Camino Quilpué | " | 3 | 11 | 9 | 20 |
| Camino El Salto | " | 7 | 20 | 17 | 37 |
| Jardín Botánico | Fd. | 17 | 49 | 42 | 91 |
| Miraflores Alto | Pb. | 307 | 825 | 850 | 1.675 |

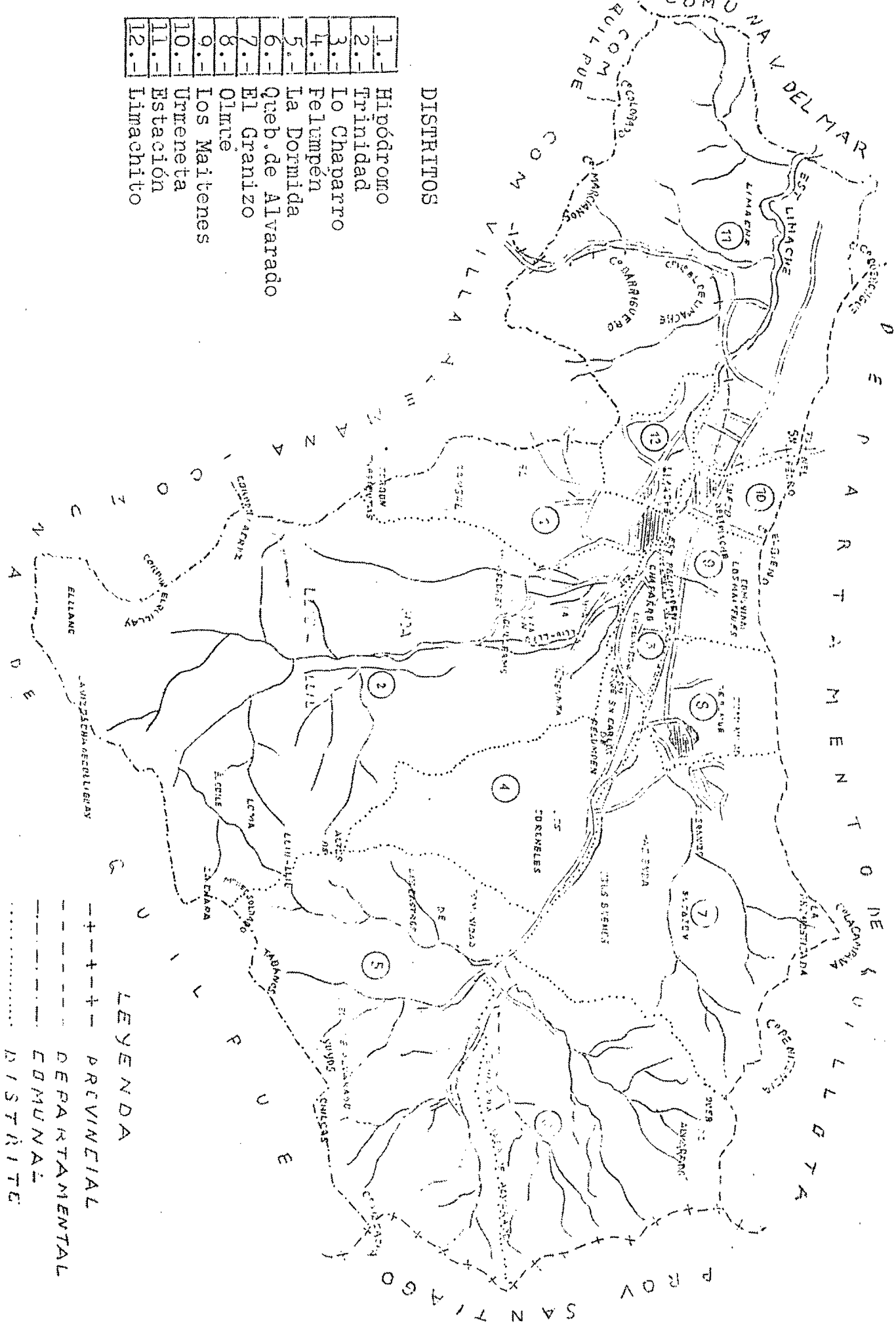
Comuna Viña del Mar
(Continuación)

| Distritos y Localidades | Categoría | Nº de Vivien- das | Número de Habitantes | | |
|----------------------------------|-----------|----------------------|----------------------|---------|--------|
| | | | Hombres | Mujeres | TOTAL |
| <u>Distrito 7º: (Continuac.)</u> | | | | | |
| Miraflores Bajo | Cd. | 40 | 69 | 114 | 183 |
| Parque Salitre | Cs. | 3 | 8 | 10 | 18 |
| Santa Inés | Al. | 167 | 409 | 401 | 810 |
| Viña del Mar | Cd. | 698 | 1.708 | 1.979 | 3.687 |
| <u>Distrito 8º: Vergara.</u> | | | | | |
| Viña del Mar | Dis. | 1.105 | 2.312 | 3.641 | 5.953 |
| Viña del Mar | Cd. | 1.105 | 2.312 | 3.641 | 5.953 |
| <u>Distrito 9º: Pefinería.</u> | | | | | |
| Viña del Mar | Dis. | 1.228 | 2.817 | 3.462 | 6.279 |
| Viña del Mar | Cd. | 1.228 | 2.817 | 3.462 | 6.279 |
| <u>Distrito 10º: Chorrillos.</u> | | | | | |
| Salto (El) | Cs. | 32 | 83 | 81 | 164 |
| Salto (El) | Cp. | 12 | 25 | 24 | 49 |
| Salto (El) | Est. | 12 | 37 | 37 | 74 |
| Salto (El) | Fd. | 4 | 17 | 17 | 34 |
| Siete Hermanas | " | 3 | 11 | 5 | 17 |
| Viña del Mar | Cd. | 2.439 | 5.376 | 6.482 | 11.858 |
| <u>Distrito 11º: Alvarez.</u> | | | | | |
| Viña del Mar | Dis. | 984 | 2.181 | 3.007 | 5.188 |
| Viña del Mar | Cd. | 984 | 2.181 | 3.007 | 5.188 |
| <u>Distrito 12º: Pecepo.</u> | | | | | |
| Viña del Mar | Dis. | 3.207 | 6.698 | 8.968 | 15.666 |
| Viña del Mar | Cd. | 3.207 | 6.698 | 8.968 | 15.666 |
| Total de la Comuna..... | | 18.221 | 41.513 | 50.395 | 91.908 |

COMUNA SUBDELEGACION DE LIMACHE

| | |
|------|-------------------|
| 1.- | Hipódromo |
| 2.- | Trinidad |
| 3.- | Lo Chaparro |
| 4.- | Felumipén |
| 5.- | La Dormida |
| 6.- | Queb. de Alvarado |
| 7.- | El Granizo |
| 8.- | Olmé |
| 9.- | Los Maitenes |
| 10.- | Urreneta |
| 11.- | Estación |
| 12.- | Limachito |

DISTRITOS



LEYENDA

- +---+---+---+--- PROVINCIAL
- - - - - DEPARTAMENTAL
- COMUNAL
- DISTRITO

COMUNA - SUBDELEGACION DE LIMACHE

Sus límites son:

Al Norte, la línea de cumbres que limita por el norte la hoya del estero Limache, desde el lindero poniente de la Hacienda Limache hasta los cerros del Roble, pasando por el cerro Querongue, el portezuelo de San Pedro, el cerro El Bieno, el trigonométrico Buitral y el cerro La Campana.

Al Este, la línea de cumbres, desde los cerros del Roble hasta el cerro La Vizcacha, pasando por el cerro y portezuelo de La Dormida.

Al Sur y Oeste, la línea de cumbres que limita por el sur la hoya del río Aconcagua y del estero Limache, desde el cerro La Vizcacha hasta el cerro de La Cruz, pasando por los cerros Chilcas y Chapa; el lindero poniente de los fundos Lliu-Lliu y Pangal, desde el cerro de La Cruz hasta la línea de cumbres que limita por el oriente la hoya del estero Aranda; la línea de cumbres que limita por el oriente la hoya del estero Aranda, desde el lindero poniente del fundo Pangal hasta el lindero oriente de la Hacienda Limache; el lindero oriente y sur de la Hacienda Limache, desde la línea de cumbres que limita por el oriente la hoya del estero Aranda hasta la cota 310 de la Carta del Instituto Geográfico Militar; la línea de cumbres que limita por el sur la hoya del estero Limache y del río Aconcagua, desde la cota 310 hasta el lindero poniente de la Hacienda Limache, pasando por los cerros Las Marcianas y Colorado, y el lindero poniente de la Hacienda Limache, desde la línea de cumbres que limita por el sur la hoya del río Aconcagua hasta la línea de cumbres que limita por el norte la hoya del estero Limache.

La Comuna - Subdelegación de Limache, se divide en doce distritos, a saber:

1° Hipódromo; 2° La Trinidad; 3° Lo Chaparro;
4° Pelumpén; 5° La Dormida; 6° Quebrada de Alvarado;
7° El Granizo; 8° Olmué; 9° Los Maitenes; 10° Urmeneta;
11° Estación y 12° Limachito.

COMUNA-SUBDELEGACIÓN LIMACHE

| Distritos y Localidades | | | Número de Habitantes | | |
|---------------------------------|-----------------|-----------------|----------------------|--------------|--------------|
| Nombre | Cate- gorías | Vivien- cias | Hombres | Mujeres | TOTAL |
| <u>Distrito 1º: Hipódromo</u> | | | <u>1.557</u> | <u>1.621</u> | <u>3.178</u> |
| Cementerio | Cs. | 1 | 3 | 5 | 6 |
| Diucas (Las) | " | 5 | 11 | 8 | 19 |
| Gloria (La) | Fd. | 11 | 50 | 28 | 78 |
| Limache | Pb. | 605 | 1.421 | 1.521 | 2.942 |
| Panguo (El) | Cs. | 6 | 16 | 14 | 30 |
| Santa Ana | Fd. | 8 | 23 | 21 | 44 |
| Santa Enriqueta | " | 9 | 29 | 21 | 50 |
| Vina San Alfonso | " | 2 | 4 | 5 | 9 |
| <u>Distrito 2º: Trinidad</u> | | | <u>834</u> | <u>677</u> | <u>1.511</u> |
| Bosque (El) | Fd. | 19 | 63 | 49 | 112 |
| Diucas (Las) | Cs. | 11 | 29 | 20 | 49 |
| Leones (Los) | Fd. | 14 | 67 | 54 | 121 |
| Limache | Pb. | 59 | 125 | 132 | 257 |
| Lliu-Lliu | Fd. | 82 | 303 | 205 | 508 |
| Perdices (Las) | Cs. | 9 | 14 | 18 | 32 |
| Ranchos (Los) | " | 2 | 10 | 5 | 15 |
| Rocio (El) | Fd. | 3 | 7 | 10 | 17 |
| Romazal | Cs. | 22 | 64 | 64 | 128 |
| Santa Ester | Fd. | 5 | 25 | 14 | 39 |
| Santa Laura | " | 1 | 3 | 5 | 8 |
| Santa Rosa | " | 15 | 73 | 47 | 120 |
| Trinidad | " | 20 | 51 | 54 | 105 |
| <u>Distrito 3º: Lo Chaparro</u> | | | <u>273</u> | <u>262</u> | <u>535</u> |
| Amanso | Fd. | 1 | 3 | 2 | 5 |
| Aromo (El) | " | 1 | 1 | 4 | 5 |
| Bosque (El) | " | 1 | - | 2 | 2 |
| Carmen (El) | Pre. | 1 | 5 | 4 | 9 |
| Callejón Cezuto | Cs. | 5 | 13 | 14 | 27 |
| Cecilia | Pre. | 1 | - | 3 | 3 |
| Chuchungo | Cs. | 11 | 24 | 21 | 45 |
| Durante | Pre. | 1 | 2 | 3 | 5 |
| Lo Chaparro | Fd. | 10 | 25 | 25 | 50 |
| Lo Gamboa | Cs. | 26 | 74 | 66 | 140 |
| Lo Gaete | Pre. | 1 | 4 | 4 | 8 |
| Lo Hermita | Fd. | 4 | 13 | 13 | 26 |
| Lo Mirella | " | 1 | 3 | 3 | 6 |
| Lo Ortiz | " | 2 | 13 | 5 | 18 |
| Lo Ulloa | " | 3 | 6 | 10 | 16 |
| Modelo (El) | " | 8 | 23 | 24 | 47 |
| Olmos (Los) | " | 2 | 5 | 4 | 9 |
| Primavera (La) | " | 6 | 19 | 17 | 36 |
| Remanso (El) | " | 4 | 14 | 8 | 22 |

| Distritos y Localidades | | Número de Habitantes | | | |
|---|----------------|----------------------|------------|------------|--------------|
| Nombre | Cate- goría | Vivien- das | Hombres | Mujeres | TOTAL |
| <u>Distr. 3°: (Continuación)</u> | | | | | |
| San José | Fd. | 2 | 4 | 2 | 6 |
| San Miguel | " | 5 | 21 | 25 | 46 |
| Triángulo (El) | " | 1 | 1 | 1 | 2 |
| <u>Distrito 4°: Pelumpen</u> | <u>Dist.</u> | <u>121</u> | <u>407</u> | <u>354</u> | <u>761</u> |
| Callejones (Los) | Cs. | 10 | 32 | 24 | 56 |
| Coroneles (Los) | Fd. | 12 | 54 | 38 | 92 |
| Cruces (Las) | Cs. | 36 | 105 | 37 | 192 |
| Majadas (Las) | Fd. | 15 | 41 | 35 | 76 |
| San Carlos de Pelumpén | " | 19 | 53 | 59 | 112 |
| San Francisco de Pelumpén | " | 3 | 30 | 23 | 53 |
| San Jorge | " | 21 | 92 | 88 | 180 |
| <u>Distrito 5°: La Dormida</u> | <u>Dist.</u> | <u>171</u> | <u>465</u> | <u>349</u> | <u>814</u> |
| Almendral (El) | Cs. | 50 | 69 | 73 | 142 |
| Bollotal | " | 6 | 24 | 11 | 35 |
| Bodeguilla | " | 8 | 22 | 20 | 42 |
| Cajón (El) | " | 25 | 81 | 59 | 140 |
| California (La) | Mr. | 1 | 7 | 1 | 8 |
| Lo Castro | Cs. | 31 | 79 | 78 | 157 |
| Dormida (La) | " | 22 | 57 | 40 | 77 |
| Maqui (El) | " | 18 | 59 | 35 | 94 |
| Quebrada Alvarado | " | 8 | 14 | 11 | 25 |
| Samayana (La) | Mr. | 22 | 68 | 13 | 81 |
| Venaño | Cs. | 2 | 5 | 8 | 13 |
| <u>Distrito 6°: Quebrada Alva- raño</u> | <u>Dist.</u> | <u>202</u> | <u>570</u> | <u>496</u> | <u>1.066</u> |
| Claveles (Los) | Cs. | 6 | 13 | 19 | 32 |
| Gruta (La) | " | 6 | 17 | 7 | 24 |
| Laja (La) | " | 14 | 35 | 38 | 73 |
| Loma (La) | " | 17 | 51 | 27 | 78 |
| Llano (El) | " | 8 | 19 | 24 | 43 |
| Lonjitas (Las) | " | 9 | 25 | 28 | 53 |
| Olla (La) | " | 12 | 31 | 23 | 54 |
| Oratorio | " | 1 | 1 | 3 | 4 |
| Palmas (Las) | " | 22 | 54 | 54 | 108 |
| Pataguas (Las) | " | 3 | 7 | 7 | 14 |
| Pena (La) | " | 9 | 28 | 25 | 51 |
| Quebrada de Alvarado | Al. | 36 | 155 | 134 | 309 |
| Tomas (Las) | Cs. | 5 | 36 | 12 | 48 |
| Vega (La) | " | 25 | 76 | 52 | 128 |
| Venado (El) | " | 10 | 22 | 25 | 47 |

Comuna Limache
(Continuación)

3

| Distritos y Localidades | Categoría | Nº de Vivien- das | Número de Habitantes | | |
|-----------------------------------|-----------|----------------------|----------------------|---------|-------|
| | | | Hombres | Mujeres | TOTAL |
| <u>Distrito 7º: El Granizo.</u> | Dis. | 336 | 756 | 753 | 1.509 |
| Cajón El Granizo | Cs. | 37 | 76 | 84 | 160 |
| Campana (La) | Mt. | 5 | 14 | 8 | 22 |
| Granizo (El) | Al. | 144 | 311 | 334 | 645 |
| Lo Guala | Cs. | 10 | 23 | 16 | 39 |
| Lo Hidálgó | " | 24 | 66 | 66 | 132 |
| Lo Narvaes | Al. | 63 | 170 | 150 | 320 |
| Ojos Buenos | Fd. | 11 | 29 | 22 | 51 |
| Olmúé | Pb. | 29 | 49 | 57 | 106 |
| Víña Rosario (El) | Fd. | 10 | 12 | 8 | 20 |
| Víña Filomena | " | 3 | 6 | 8 | 14 |
| <u>Distrito 8º: Olmué.</u> | Dis. | 410 | 907 | 1.010 | 1.917 |
| Aromo (El) | Fd. | 8 | 11 | 9 | 20 |
| Arrayanes (Los) | " | 3 | 7 | 10 | 17 |
| Bombilla (La) | Cs. | 2 | 7 | 4 | 11 |
| Cai-Cai | " | 23 | 72 | 65 | 137 |
| Callejón Ayala | " | 5 | 12 | 12 | 24 |
| Callejón Norero | " | 1 | 2 | 5 | 7 |
| Callejón Salinas | " | 4 | 12 | 11 | 23 |
| Callejón Vecinal | " | 2 | 7 | 8 | 15 |
| Cerentario | " | 8 | 21 | 17 | 38 |
| Lo Herrera | Al. | 92 | 172 | 204 | 376 |
| Lo Narvaes | Cs. | 1 | 1 | 3 | 4 |
| Lo Reco | " | 15 | 45 | 42 | 87 |
| Olmúé | Pb. | 222 | 481 | 553 | 1.034 |
| Quebrada Lo Salas | Cs. | 24 | 57 | 67 | 124 |
| <u>Distrito 9º: Los Maitenes.</u> | Dis. | 241 | 603 | 602 | 1.205 |
| Cai-Cai | Al. | 11 | 39 | 25 | 64 |
| Guaracaibo (El) | Fd. | 3 | 7 | 7 | 14 |
| Limache | Pb. | 7 | 11 | 25 | 36 |
| Loreto | Fd. | 17 | 60 | 38 | 98 |
| Maitenes (Los) | Al. | 200 | 464 | 464 | 967 |
| Tapias (Las) | Cp. | 3 | 22 | 4 | 26 |
| <u>Distrito 10º: Urreneta.</u> | Dis. | 1.099 | 2.591 | 3.027 | 5.618 |
| Colón | Cs. | 5 | 13 | 16 | 29 |
| Cerro La Virgen | Al. | 86 | 212 | 238 | 450 |
| Lo Urreneta | Fd. | 21 | 72 | 56 | 128 |
| Lo Urreneta | Cs. | 13 | 29 | 41 | 70 |
| Magdalena | Fd. | 3 | 8 | 7 | 15 |
| San Fco. de Limache | Cs. | 964 | 2.245 | 2.653 | 4.898 |
| Tórtolas (Las) | Fd. | 7 | 12 | 16 | 28 |

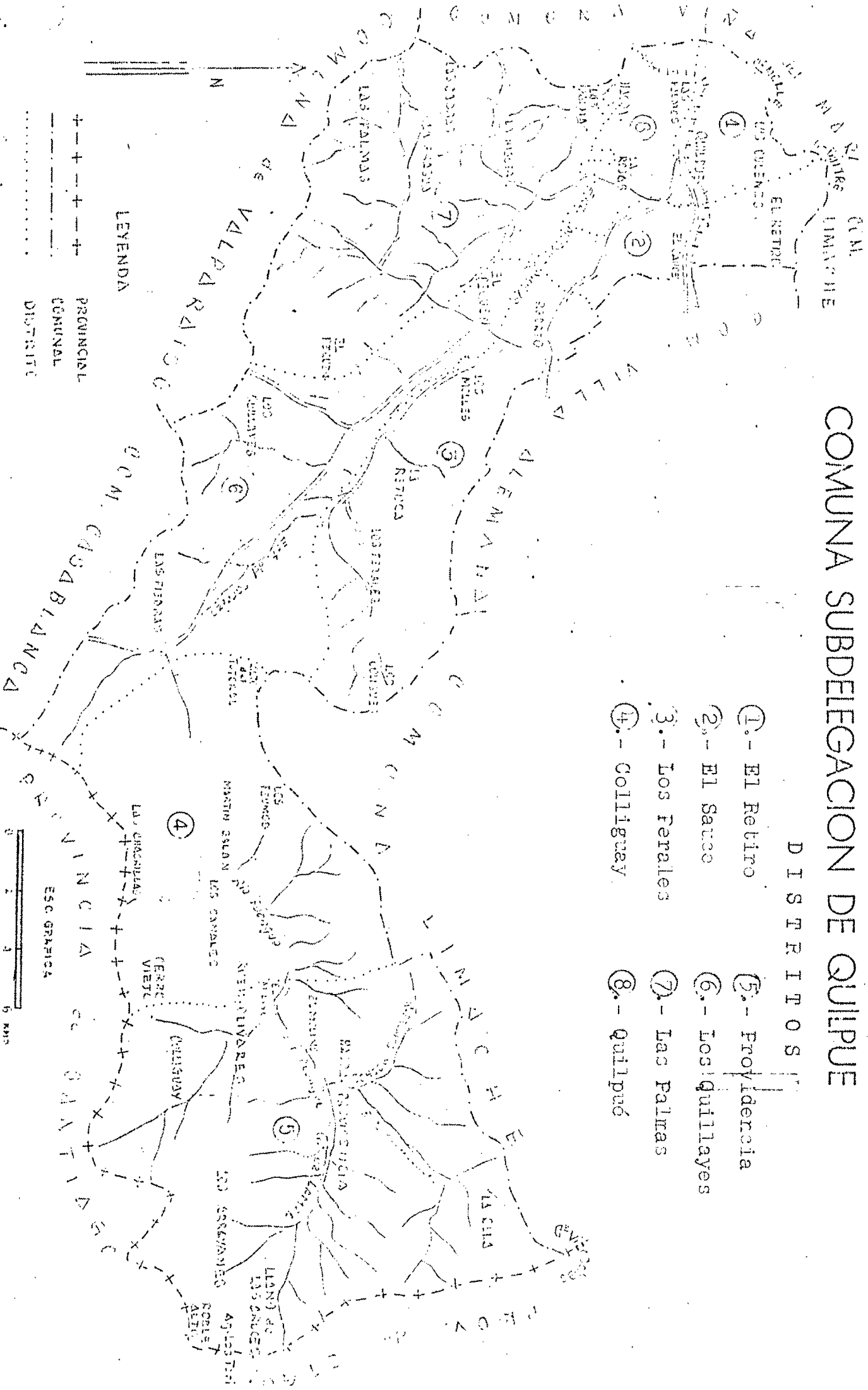
Comuna Limache
(Continuación)

| Distritos y Localidades | Categoría | Nº de Viviendas | Número de Habitantes | | |
|---------------------------------|-----------|-----------------|----------------------|---------|--------|
| | | | Hombres | Mujeres | TOTAL |
| <u>Distrito 11º: Estación.</u> | Est. | 341 | 996 | 1.080 | 2.076 |
| Limache | Fd. | 105 | 366 | 245 | 611 |
| San Fco. de Limache | Cs. | 236 | 630 | 835 | 1.465 |
| <u>Distrito 12º: Limachito.</u> | Dis. | 331 | 754 | 795 | 1.549 |
| Cementerio | Cs. | 5 | 15 | 7 | 22 |
| Verdejo (Lo) | " | 3 | 8 | 6 | 14 |
| Limache | Pb. | 261 | 553 | 634 | 1.187 |
| Limachito | Cs. | 10 | 23 | 19 | 42 |
| Limachito | Fd. | 22 | 75 | 58 | 133 |
| Palquial | Cs. | 25 | 71 | 61 | 132 |
| San José | Fd. | 5 | 9 | 10 | 19 |
| Total de la Comuna..... | | 4.259 | 10.713 | 11.026 | 21.739 |

COMUNA SUBDELEGACION DE QUIPUPE

DISTRITOS

- ① - El Retiro
- ② - El Saucó
- ③ - Los Ferales
- ④ - Colliguay
- ⑤ - Providencia
- ⑥ - Los Quillayes
- ⑦ - Las Palmas
- ⑧ - Quillpué



COMUNA SUBDELEGACION DE QUILPUÉ

Sus límites son:

Al Norte, la línea de cumbres que limita por el sur la hoya del río Aconcagua y del estero Limache, desde el cerro del Buitre hasta el cerro Colorado; el lindero poniente del fundo Los Almendros, desde el cerro Colorado hasta el camino troncal de Valparaíso a Calera; el camino troncal de Valparaíso a Calera, desde el lindero poniente del fundo Los Almendros hasta el camino vecinal que conduce al fundo Ojos de Agua; el camino vecinal que conduce al fundo Ojos de Agua, desde el camino troncal de Valparaíso a Calera hasta el lindero poniente del fundo Ojos de Agua; el lindero poniente del fundo Ojos de Agua, desde el camino vecinal que conduce al fundo Ojos de Agua hasta la línea de cumbres que limita por el norte la hoya del estero Moscoso; la línea de cumbres que limita por el norte la hoya del estero Moscoso, desde el lindero poniente del fundo Ojos de Agua hasta el portezuelo Moscoso; el camino de Villa Alemana a Moscoso, desde el portezuelo Moscoso hasta el lindero poniente del fundo Moscoso; el lindero poniente y sur del fundo Moscoso, desde el camino de Villa Alemana a Moscoso hasta el cordón del cerro La Cruz, y la línea de cumbres que limita por el sur la hoya del estero Limache, desde el cerro La Cruz hasta el cerro Vizcacha, pasando por los cerros Chapa y Chilcas.

Al Este, la línea de cumbres que limita por el oriente la hoya del estero Puangue, desde el cerro Vizcacha hasta el cerro del Noble Alto.

Al Sur, la línea de cumbres, desde el cerro del Noble Alto hasta el cerro Las Cardas, pasando por el Alto de Carén, el cerro Los Morros y el paso de Los Padrones, sobre el estero Puangue; la línea de cumbres que limita por el poniente la hoya del estero Puangue, desde el cerro Las Cardas hasta la línea de cumbres que limita por el sur la hoya del estero Marga-Marga, y la línea de cumbres que limita por el sur las hoyas de los esteros Marga-Marga y Las Palmas, desde la línea de cumbres que limita por el poniente la hoya del estero Puangue hasta el lindero oriente del fundo Siete Hermanas, pasando por los cerros Barbones, Motilemo y Las Cabras.

Al Oeste, el lindero oriente del fundo Siete Hermanas, desde la línea de cumbres que limita por el sur la hoya del estero Las Palmas hasta el lindero del fundo Siete Hermanas con la planta de Agua Potable de Quilpué; el lindero del fundo Siete Hermanas con la planta de Agua Potable de Quilpué, desde el lindero oriente del fundo Siete Hermanas hasta el estero Marga-Marga; el estero Marga-Marga, desde el lindero del fundo Siete Hermanas con la

planta de Agua Potable de Quilpué hasta su confluencia con el estero de Quilpué; la línea de cumbres divisoria secundaria de aguas, desde la confluencia del estero Quilpué con el estero Marga-Marga hasta el morro del Molle, pasando por las cotas 218 y 174 de la Carta del Instituto Geográfico Militar, y la línea de cumbres, desde el morro del Molle hasta el cerro del Luitre.

La Comuna - Subdelegación de Quilpué, se divide en ocho distritos, a saber:

1° El Retiro; 2° El Sauce; 3° Los Peralos; 4° Colliguay; 5° Providencia; 6° Los Quillayes; 7° Las Palmas y 8° Quilpué.

- - - - -

COMUNA SUBDELEGACION QUILPUE.

| Distritos y Localidades | Categoría | Nº de Vivien- das | Número de Habitantes | | |
|----------------------------------|-----------|----------------------|----------------------|---------|-------|
| | | | Hombres | Mujeres | TOTAL |
| <u>Distrito 1º: El Petiro.</u> | Dis. | 1.594 | 3.510 | 4.317 | 7.827 |
| Quilpué | Cd. | 934 | 1.973 | 2.638 | 4.611 |
| Petiro (El) | Pb. | 660 | 1.537 | 1.679 | 3.216 |
| <u>Distrito 2º: El Sauce.</u> | Dis. | 688 | 1.777 | 1.705 | 3.482 |
| Alto del Yugo | Hj. | 5 | 20 | 11 | 31 |
| Arrayanes (Los) | " | 1 | 6 | 5 | 11 |
| Belloto (El) | " | 3 | 11 | 9 | 20 |
| Belloto (El) | Pb. | 486 | 1.182 | 1.238 | 2.420 |
| Criadero Magallanes | Hj. | 3 | 9 | 11 | 20 |
| Criadero Marga-Marga | " | 1 | 5 | 7 | 12 |
| Estero Marga-Marga | Cs. | 1 | 4 | 3 | 7 |
| Palmas (Las) | Fd. | 1 | 2 | 2 | 4 |
| Pataguas (Las) | " | 2 | 4 | 6 | 10 |
| Peumo (El) | " | 2 | 4 | 5 | 9 |
| Porvenir (El) | " | 4 | 13 | 8 | 21 |
| Quisko (El) | " | 1 | 5 | 4 | 9 |
| Petamos (Los) | Hj. | 1 | 5 | 4 | 9 |
| Rosas (Las) | Al. | 72 | 208 | 180 | 388 |
| San Jorge | Fd. | 15 | 39 | 27 | 66 |
| Sauce (El) | " | 3 | 7 | 4 | 11 |
| Sauce (El) | Ald. | 86 | 250 | 178 | 428 |
| Suc. Alvarez | Hj. | 1 | 3 | 3 | 6 |
| <u>Distrito 3º: Los Perales.</u> | Dis. | 107 | 455 | 276 | 731 |
| Agua Potable | A. | 3 | 7 | 5 | 12 |
| Coligües (Los) | Fd. | 22 | 102 | 65 | 167 |
| Holtz Carlos | Parc. | 2 | 5 | 4 | 9 |
| Molles (Los) | Fd. | 23 | 84 | 60 | 144 |
| Perales (Los) | " | 19 | 131 | 58 | 189 |
| Pesca y Casa | Parc. | 2 | 7 | 2 | 9 |
| Pinos (Los) | " | 2 | 4 | 1 | 5 |
| Recreo (El) | Fd. | 12 | 51 | 34 | 85 |
| Retuca (La) | " | 22 | 64 | 47 | 111 |
| <u>Distrito 4º: Colliguay.</u> | Dist. | 159 | 409 | 347 | 756 |
| Bellotos (Los) | Fd. | 4 | 11 | 8 | 19 |
| Canales (Los) | Cs. | 17 | 38 | 33 | 71 |
| Cerro Viejo | Fd. | 11 | 23 | 22 | 43 |
| Culenes (Los) | " | 3 | 1 | - | 1 |
| Chacarillas (Las) | Cs. | 18 | 58 | 43 | 101 |
| Chorrillos | " | 8 | 18 | 15 | 33 |
| Galán Martin | " | 18 | 61 | 50 | 111 |

Distritos y Localidades

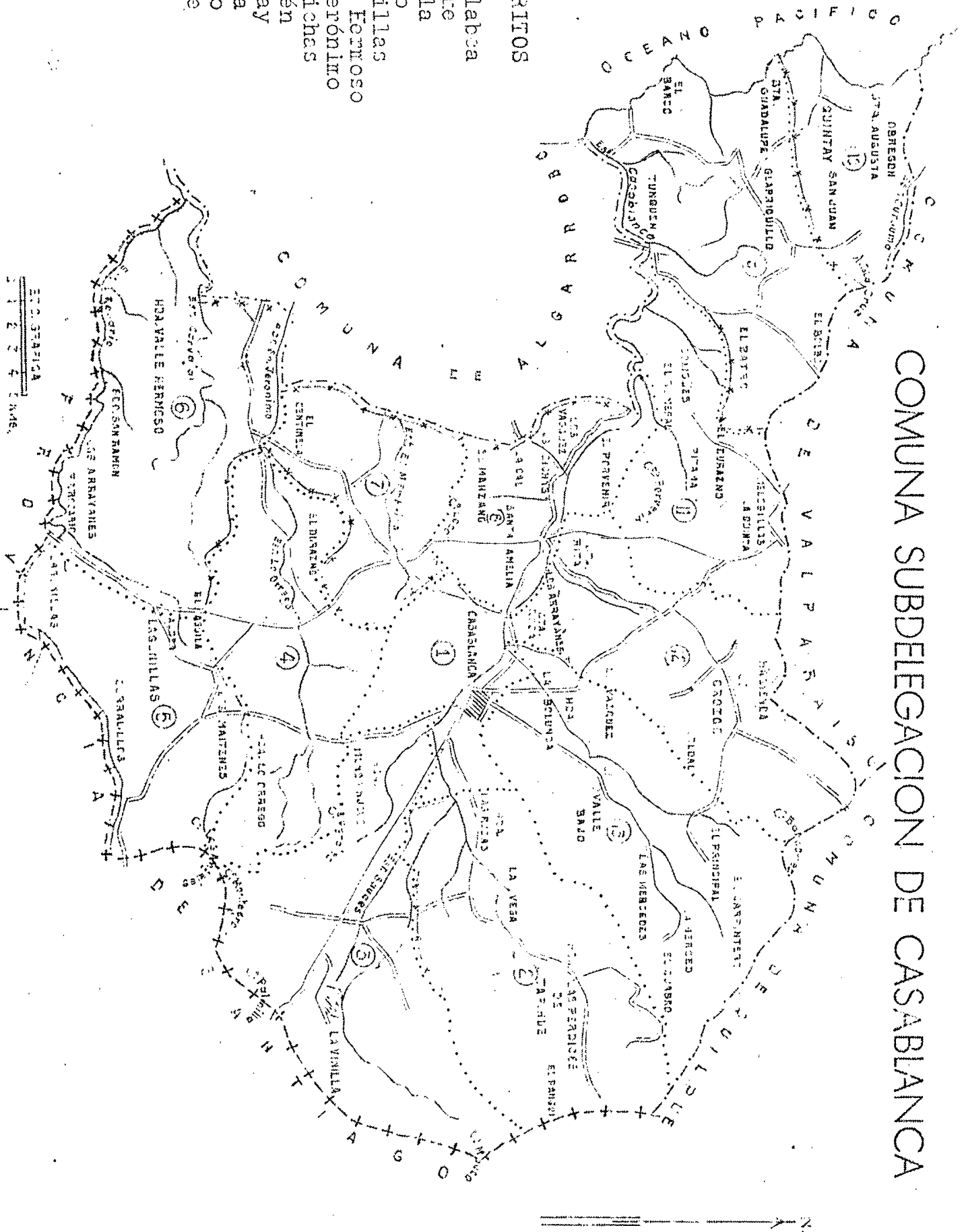
Número de Habitantes

| Nombre | Cate- goría | Vivien- das | Hombres | Mujeres | TOTAL |
|-----------------------------------|----------------|----------------|---------------|---------------|---------------|
| <u>Distr. 4°: (Continuación)</u> | | | | | |
| Jarillas | Cs. | 20 | 52 | 42 | 94 |
| Molino la Chapa (El) | " | 41 | 96 | 89 | 185 |
| Parrao (El) | " | 3 | 10 | 7 | 17 |
| Peumos (Los) | " | 3 | 21 | 21 | 42 |
| Totoral | " | 0 | 20 | 17 | 37 |
| <u>Distrito 5°: Providencia</u> | Dist. | <u>129</u> | <u>394</u> | <u>335</u> | <u>729</u> |
| Arrayanes (Los) | Fd. | 14 | 43 | 37 | 80 |
| Pozos (Los) | Cs. | 14 | 45 | 27 | 72 |
| Providencia Norte | Fd. | 13 | 47 | 36 | 83 |
| Providencia Sur | " | 17 | 34 | 25 | 59 |
| Quebrada Olivares | Cs. | 26 | 76 | 81 | 157 |
| Quebrada Seca | " | 10 | 37 | 27 | 64 |
| Yuyos (Los) | Al. | 35 | 112 | 102 | 214 |
| <u>Distrito 6°: Los Quillayes</u> | Dist. | <u>69</u> | <u>215</u> | <u>167</u> | <u>382</u> |
| Las Piedras | Fd. | 22 | 59 | 40 | 99 |
| Los Quillayes | " | 31 | 92 | 71 | 163 |
| El Requén | " | 16 | 64 | 56 | 120 |
| <u>Distrito 7°: Las Palmas</u> | Dist. | <u>56</u> | <u>261</u> | <u>132</u> | <u>393</u> |
| Palmas (Las) | Fd. | 56 | 261 | 132 | 393 |
| <u>Distrito 8°: Quilpué</u> | Dist. | <u>2.338</u> | <u>5.463</u> | <u>6.303</u> | <u>11.766</u> |
| Colinas de Oro | Hj. | 1 | 1 | 7 | 8 |
| Palmas (Las) | Fd. | 1 | 5 | 6 | 11 |
| Paraíso (El) | Hj. | 2 | 4 | - | 4 |
| Quilpué | Cá. | 2.330 | 5.437 | 6.284 | 11.721 |
| Rosas (Las) | Cs. | 3 | 7 | 1 | 8 |
| Unión (La) | Fd. | 2 | 9 | 5 | 14 |
| Total de la Comuna..... | | <u>5.140</u> | <u>12.484</u> | <u>13.582</u> | <u>26.066</u> |

COMUNA SUBDELEGACION DE CASABLANCA

DISTRITOS

- 1.- Casablabea
- 2.- Taphue
- 3.- Viñilla
- 4.- Orrego
- 5.- Lagumillas
- 6.- Valle Ferrroso
- 7.- San Jerónimo
- 8.- Las Dichas
- 9.- Tinquén
- 10.- Quintay
- 11.- Pitama
- 12.- Orocco
- 13.- Ovalle



COMUNA - SUBDELEGACION DE CASABLANCA

Sus límites son:

Al Norte, el lindero norte de los fundos Quintay y Obregón, desde el Océano Pacífico hasta el estero Curauma; el estero Curauma, desde el lindero norte del fundo Obregón hasta su origen; la línea de cumbres, desde el origen del estero Curauma hasta el cerro Alto de La Cruz; la línea de cumbres que limita por el sur la hoya del estero y lago Peñuelas, desde el cerro Alto de La Cruz hasta la línea de cumbres que limita por el sur la hoya del estero Marga-Marga, y la línea de cumbres que limita por el sur la hoya del estero Marga-Marga, desde la línea de cumbres que limita por el sur la hoya del lago Peñuelas hasta la línea de cumbres que limita por el poniente la hoya del estero Puangue, pasando por el cerro Barbones.

Al Este, la línea de cumbres que limita por el poniente la hoya del estero Puangue, desde la línea de cumbres que limita la hoya del estero Puangue, desde la línea de cumbres que limita por el sur la hoya del estero Marga-Marga hasta el portezuelo de Ibacache, pasando por el cerro Cauco, el cordón de la Cuesta de Sapata, el cerro de La Palmilla y el cerro de Los Angeles.

Al Sur, la quebrada de Corralillos, desde su origen en el Portezuelo de Ibacache hasta su confluencia con la quebrada de La Magdalena, y el estero del Rosario, desde la confluencia de la quebrada de Corralillos y La Magdalena, que lo forman, hasta el lindero poniente del fundo Valle Hermoso Abajo.

Al Oeste, el lindero poniente del fundo Valle Hermoso Abajo, desde el estero El Rosario hasta el estero Carvajal; el estero Carvajal, desde el lindero poniente del fundo Valle Hermoso Abajo hasta el lindero poniente del fundo Valle Hermoso Arriba; el lindero poniente del fundo Valle Hermoso Arriba, desde el estero Carvajal hasta el estero San Jerónimo; el estero San Jerónimo, desde el lindero poniente del fundo Valle Hermoso Arriba hasta el lindero oriente del potrero La Peregrina del fundo San Jerónimo; la línea de linderos que limita los potreros La Peregrina y Los Mollos del fundo San Jerónimo, por una parte, de los potreros Campo Lindo de Abajo y La Cal, por la otra, desde el estero San Jerónimo hasta el cerro Alto de Piedras; la línea de cumbres que limita por el sur la hoya del estero Casablanca, desde el cerro Alto de Piedras hasta el origen de la quebrada de Pulgares; la quebrada de Pulgares, desde su origen hasta su desembocadura en el estero Casablanca; el estero Casablanca, desde la desembocadura de la quebrada de Pulgares hasta su desembocadura en el Océano Pacífico, y el Océano Pacífico, desde la desembocadura del estero Casablanca hasta el lindero norte del

Fundo Quintay.

La Comuna - Subdelegación de Casablanca, se divide en trece distritos, a saber:

1° Casablanca; 2° Tapihue; 3° Viñilla; 4° Orrego; 5° Lagunillas; 6° Valle Hermoso; 7° San Jerónimo; 8° Las Lichas; 9° Tunquén; 10° Quintay; 11° Pitama; 12° Orozco y 13° Ovalle.

- - - - -

GOBIERNO FEDERAL DELEGACIÓN CASABLANCA

| Distritos y Localidades | | Número de Habitantes | | | |
|--------------------------------|-----------------|----------------------|--------------|--------------|----------------|
| Nombre | Cate- gorías | Vivien- das | Hombres | Mujeres | TOTAL |
| <u>Distrito 1°: Casablanca</u> | Dist. | <u>553</u> | <u>1.440</u> | <u>1.488</u> | <u>2.928</u> ✓ |
| Camino a la Quinta | Pre. | 8 | 18 | 13 | 31 |
| Casablanca | Ab. | 502 | 1.260 | 1.358 | 2.618 ✓ |
| Mirador (Sl) | Fd. | 9 | 38 | 21 | 54 |
| Paseo de Tapihue | " | 12 | 42 | 34 | 76 |
| Piedras Lisas | Op. | 1 | 18 | - | 18 |
| Santa Rosa | Fd. | 26 | 69 | 62 | 131 |
| <u>Distrito 2°: Tapihue</u> | Dist. | <u>140</u> | <u>494</u> | <u>338</u> | <u>882</u> ✓ |
| Camino Las Rosas | Op. | 1 | 6 | - | 6 |
| Cuadro (-1) | Fd. | 22 | 79 | 67 | 146 |
| Perales Mina del Agua (Los) | " | 15 | 66 | 45 | 111 |
| Perales de Tapihue (Los) | " | 16 | 67 | 42 | 109 |
| Poza Oscura | " | 11 | 26 | 28 | 54 |
| Rosas (Las) | " | 21 | 62 | 59 | 121 |
| Tapihue | " | 14 | 60 | 41 | 101 |
| Tapihuito | " | 5 | 13 | 8 | 21 |
| Toma (La) | " | 2 | 8 | 7 | 15 |
| Vega (La) | " | 33 | 107 | 91 | 198 |
| <u>Distrito 3°: La Vinita</u> | Dist. | <u>120</u> | <u>435</u> | <u>333</u> | <u>768</u> ✓ |
| Esmeralda | Fd. | 4 | 19 | 12 | 31 |
| Tunel Cuesta Zapata | Op. | 42 | 159 | 96 | 255 |
| Vinilia (La) | Fd. | 67 | 257 | 225 | 482 |
| <u>Distrito 4°: Los Orreos</u> | Dist. | <u>65</u> | <u>297</u> | <u>206</u> | <u>503</u> ✓ |
| Orrego Abajo | Fd. | 24 | 125 | 74 | 199 |
| Orrego Arriba | " | 41 | 172 | 132 | 304 |
| <u>Distrito 5°: Lagunillas</u> | Dist. | <u>174</u> | <u>493</u> | <u>422</u> | <u>915</u> ✓ |
| Calavera | Fd. | 6 | 28 | 16 | 44 |
| Corralillos | " | 6 | 32 | 25 | 57 |
| Lagunillas | Al. | 58 | 138 | 118 | 256 |
| Lagunillas | Pre. | 39 | 111 | 101 | 212 |
| Maitenes | Op. | 38 | 97 | 92 | 189 |
| Maitenes Abajo | Pre. | 9 | 31 | 31 | 62 |
| Maquie (Los) | Fd. | 7 | 7 | 5 | 12 |
| Molles (Los) | " | 4 | 9 | 6 | 15 |
| Quinta (La) | " | 3 | 12 | 8 | 20 |
| Rosario | " | 3 | 13 | 11 | 24 |
| Rosario Abajo | " | 2 | 7 | 6 | 13 |
| Santa Estilde | " | 2 | 8 | 5 | 11 |

Comuna Casablanca.
(Continuación).
2.

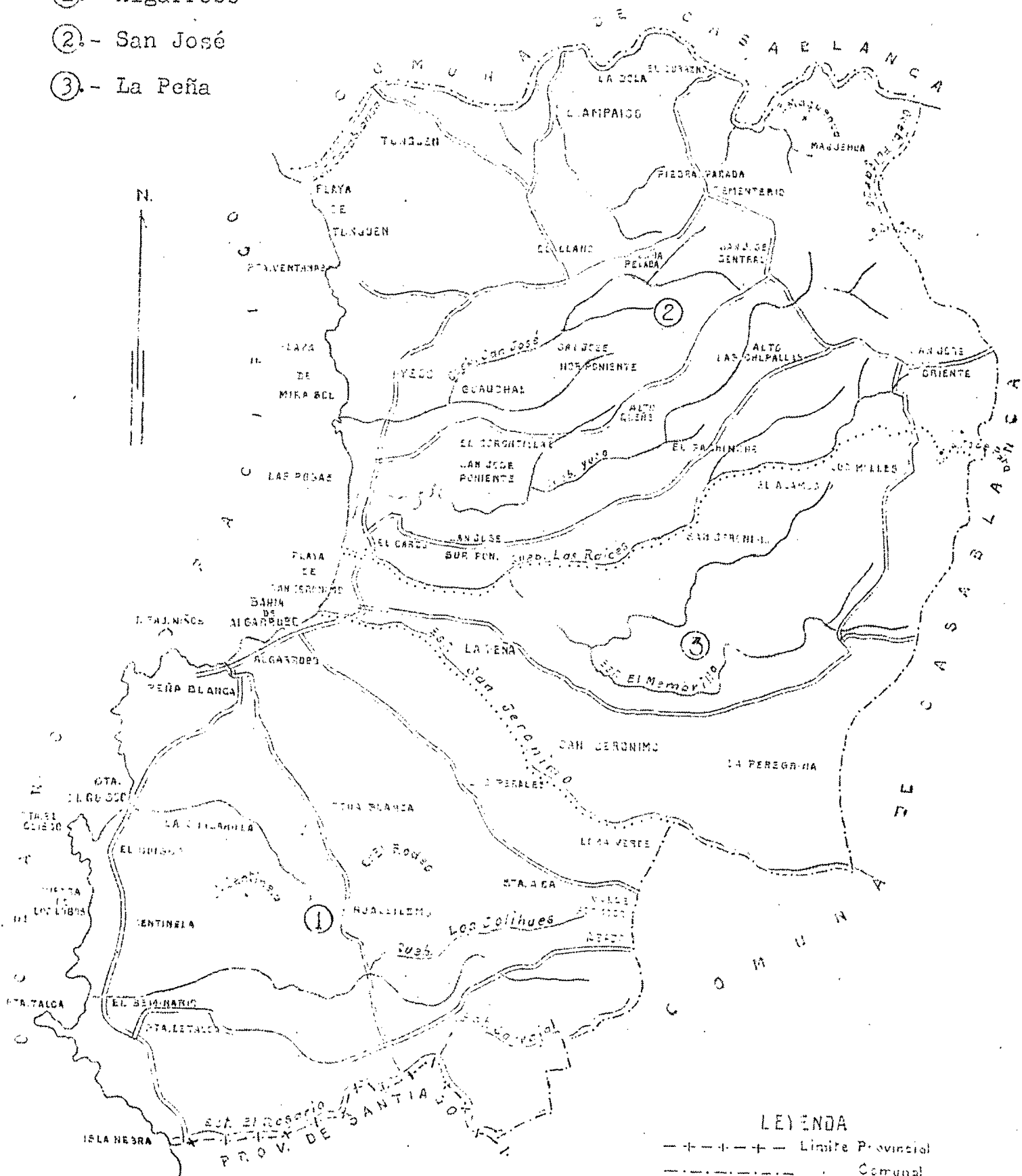
| Distritos y Localidades | | Número de habitantes | | | |
|-----------------------------------|-----------------|----------------------|------------|------------|--------------|
| Nombre | Cate- gorías | Vivien- das | Hombres | Mujeres | TOTAL |
| <u>Distrito 6°: Valle Hermoso</u> | Dist. | <u>45</u> | <u>131</u> | <u>120</u> | <u>271</u> ✓ |
| San Ramón de Valle Hermoso | Fd. | 8 | 29 | 18 | 47 |
| Valle Hermoso Abajo | " | 18 | 70 | 51 | 121 |
| Valle Hermoso Arriba | " | 19 | 52 | 51 | 103 |
| <u>Distrito 7°: San Jerónimo</u> | Dist. | <u>59</u> | <u>257</u> | <u>181</u> | <u>438</u> ✓ |
| San Jerónimo | Fd. | 59 | 257 | 181 | 438 |
| <u>Distrito 8°: La Dicha</u> | Dist. | <u>93</u> | <u>288</u> | <u>260</u> | <u>548</u> ✓ |
| Cal (La) | Fd. | 4 | 7 | 8 | 15 |
| Dichas (Las) | Al. | 26 | 74 | 80 | 154 |
| Encanado (El) | Hj. | 1 | 3 | 4 | 7 |
| Manzano (El) y Arreyanes | Fd. | 4 | 13 | 10 | 23 |
| Porvenir | " | 18 | 61 | 44 | 105 |
| Romanes Recova | Hj. | 29 | 83 | 79 | 162 |
| Santa Amalia | Fd. | 9 | 41 | 31 | 72 |
| Santa Dominga | Hj. | 2 | 6 | 4 | 10 |
| <u>Distrito 9°: Tunquen</u> | Dist. | <u>51</u> | <u>212</u> | <u>201</u> | <u>413</u> ✓ |
| Batro (El) | Fd. | 24 | 106 | 97 | 203 |
| Coligües (Los) | " | 4 | 9 | 18 | 27 |
| Llampaico | " | 13 | 51 | 45 | 96 |
| Tunquen | " | 10 | 46 | 41 | 87 |
| <u>Distrito 10°: Quintay</u> | Dist. | <u>124</u> | <u>547</u> | <u>275</u> | <u>822</u> ✓ |
| Planta Ballenera de Quintay | Al. | 70 | 376 | 151 | 527 |
| Quintay | Al. | 1 | 15 | - | 15 |
| Quintay | Fd. | 18 | 47 | 38 | 85 |
| San Juan | " | 15 | 58 | 33 | 91 |
| Santa Augusta | " | 11 | 35 | 34 | 69 |
| Santa María de Quintay | " | 9 | 16 | 19 | 35 |
| <u>Distrito 11°: Pitama</u> | Dist. | <u>103</u> | <u>295</u> | <u>287</u> | <u>582</u> ✓ |
| Alto Coyocalan | Hj. | 1 | 1 | 3 | 4 |
| Coligües (Los) | Fd. | 10 | 29 | 28 | 57 |
| Coyocalan | " | 1 | 2 | 2 | 4 |

| Distritos y Localidades | | Número de habitantes | | | |
|-----------------------------------|----------------|----------------------|------------|------------|--------------|
| Nombre | Cate- goría | Vivien- das | Hombres | Mujeres | TOTAL |
| <u>Distr. 11°: (Continuación)</u> | | | | | |
| Melosillas | Fd. | 26 | 79 | 70 | 149 |
| Pase Hondo y Alrededores | Hj. | 16 | 33 | 39 | 72 |
| Pitama | " | 23 | 62 | 61 | 125 |
| Pitama | Fd. | 16 | 54 | 51 | 105 |
| Romeral | " | 4 | 13 | 12 | 25 |
| Teguas (Las) | " | 6 | 22 | 21 | 43 |
| <u>Distrito 12°: Lo Orozco</u> | <u>Dist.</u> | <u>145</u> | <u>519</u> | <u>417</u> | <u>936</u> ✓ |
| Lo Orozco | Fd. | 64 | 244 | 195 | 439 |
| Lo Vasquez | Cs. | 39 | 109 | 89 | 198 |
| Lo Vasquez Arriba | Hj. | 4 | 10 | 9 | 19 |
| Portezuelo Hinojo | " | 9 | 23 | 26 | 49 |
| Playa (La) | Cs. | 7 | 38 | 35 | 73 |
| Santa Rita | Fd. | 16 | 74 | 51 | 125 |
| Villa Blanca | " | 6 | 21 | 12 | 33 |
| <u>Distrito 13°: Lo Ovalle</u> | <u>Dist.</u> | <u>129</u> | <u>497</u> | <u>435</u> | <u>932</u> ✓ |
| Campolindo | Fd. | 11 | 52 | 35 | 87 |
| Carpintero (El) | " | 27 | 100 | 97 | 197 |
| Loma Larga | " | 15 | 49 | 47 | 96 |
| Merced (La) | " | 15 | 60 | 53 | 113 |
| Ovalle Abajo | " | 18 | 63 | 60 | 123 |
| Principal (El) | " | 11 | 45 | 42 | 87 |
| Quebrahille | " | 5 | 20 | 19 | 39 |
| Refugio (El) | " | 16 | 60 | 49 | 109 |
| Rotunda | " | 5 | 20 | 13 | 33 |
| San Miguel | " | 8 | 28 | 20 | 48 |
| Total de la Comuna | | 1.806 | 5.925 | 5.012 | 10.938 |

COMUNA SUBDELEGACION DE ALGARROBO

DISTRITOS

- ① - Algarrobo
- ② - San José
- ③ - La Peña



LEYENDA

- - - - - Limite Provincial
- Comunal
- Distrito

ESC. GRAFICA

COMUNA - SUBDELEGACION DE ALGARROBO

Sus límites son:

Al Norte, el estero Casablanca, desde su desembocadura en el Océano Pacífico hasta la quebrada de Pulgares.

Al Este, la quebrada de Pulgares, desde su desembocadura en el estero Casablanca hasta su origen en el cerro San José; la línea de cumbres que limita por el sur la hoya del estero Casablanca, desde el cerro San José hasta el cerro Alto de Piedra; la línea de linderos que limita los potreros Los Moyes y La Peregrina del fundo San Jerónimo; por una parte, de los potreros La Cal y Campo Lindo de Abajo, por la otra, desde el cerro Alto de Piedra hasta el estero San Jerónimo; el estero San Jerónimo, desde el lindero entre los potreros La Peregrina y Campo Lindo de Abajo, del fundo San Jerónimo, hasta el lindero poniente del fundo Valle Hermoso Arriba; el lindero poniente del fundo Valle Hermoso Arriba, desde el estero San Jerónimo hasta el estero Carvajal; el estero Carvajal, desde el lindero poniente del fundo Valle Hermoso Arriba hasta el lindero poniente del fundo Valle Hermoso Abajo, y el lindero poniente del fundo Valle Hermoso Abajo, desde el estero Carvajal hasta el estero El Rosario.

Al Sur, el Estero El Rosario, desde el lindero poniente del fundo Valle Hermoso Abajo hasta su desembocadura en el Océano Pacífico.

Al Oeste, el Océano Pacífico, desde la desembocadura del estero El Rosario hasta la desembocadura del estero Casablanca.

La Comuna - Subdelegación de Algarrobo, se divide en tres distritos, a saber:

1° Algarrobo; 2° San José y 3° La Peña.

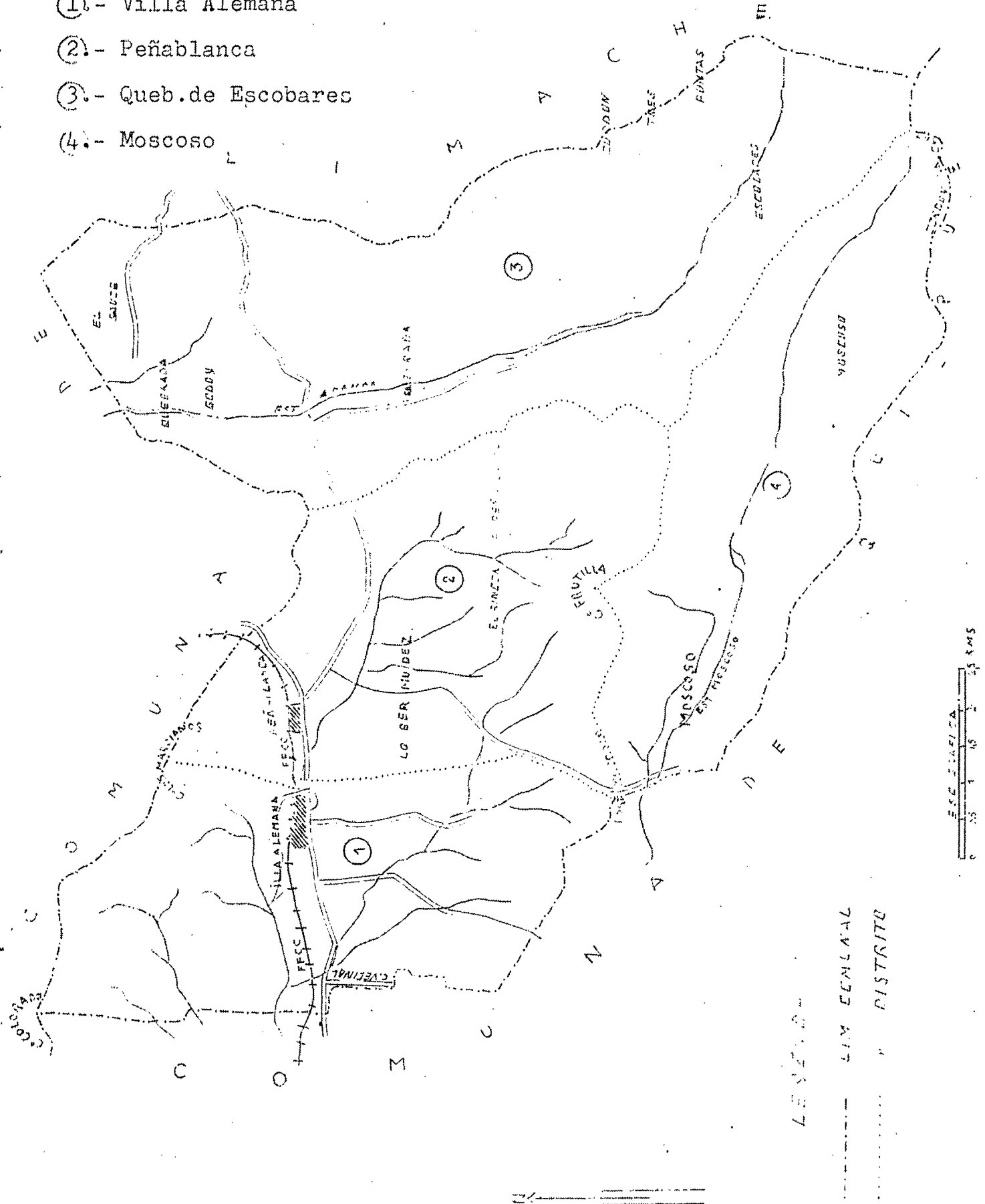
COMUNA SUBDELEGACION ALGARROBO

| Distritos y Localidades | Categoría | Nº de Vivien- das | Número de Habitantes | | |
|--------------------------------|-----------|----------------------|----------------------|---------|-------|
| | | | Hombres | Mujeres | TOTAL |
| <u>Distrito 1º: Algarrobo.</u> | Dis. | 526 | 515 | 373 | 2.888 |
| Algarrobo | Pp. | 234 | 679 | 595 | 1.274 |
| Isla Negra | Cs. | 37 | 104 | 93 | 197 |
| Loma Verde | " | 13 | 35 | 32 | 67 |
| Menzano (El) | " | 5 | 19 | 13 | 32 |
| Peñablanca | Fd. | 3 | 14 | 9 | 23 |
| Punta de Tralca | Cs. | 30 | 73 | 74 | 147 |
| Pueblo de Indios | " | 3 | 6 | 5 | 11 |
| Quisco (El) | Al. | 164 | 439 | 457 | 946 |
| Taulanque | Cs. | 4 | 6 | 5 | 11 |
| Totoral | " | 33 | 90 | 90 | 180 |
| <u>Distrito 2º: San José.</u> | Dis. | 217 | 607 | 571 | 1.178 |
| Alto de la Chupalla | Cs. | 18 | 50 | 52 | 102 |
| Capilla (La) | " | 22 | 63 | 64 | 127 |
| Cardonal | " | 13 | 47 | 43 | 90 |
| Corontillal (El) | " | 27 | 77 | 62 | 139 |
| Crucero (El) | " | 16 | 44 | 47 | 91 |
| Durazno (El) | " | 15 | 40 | 43 | 83 |
| Llano (El) | " | 9 | 31 | 25 | 56 |
| Maquehua | " | 14 | 39 | 43 | 82 |
| Mirasol | " | 29 | 68 | 52 | 120 |
| Panque (El) | " | 11 | 29 | 33 | 62 |
| Paso Los Cardos | Parc. | 2 | 3 | 3 | 6 |
| Paso Paíces | Cs. | 1 | 4 | 1 | 5 |
| San José | " | 20 | 44 | 39 | 83 |
| San José | Parc. | 2 | 4 | 9 | 13 |
| Santa Adela | Cs. | 1 | 3 | 2 | 5 |
| Tunquen | Fd. | 7 | 32 | 30 | 62 |
| Yeco | Cs. | 10 | 29 | 23 | 52 |
| <u>Distrito 3º: La Peña.</u> | Dis. | 35 | 144 | 97 | 241 |
| San Gerónimo | Fd. | 35 | 144 | 97 | 241 |
| Total de la Comuna..... | | 778 | 2.266 | 2.041 | 4.307 |

COMUNA SUBDELEGACION DE VILLA ALEMANA

DISTRITOS

- ① - Villa Alemana
- ② - Peñablanca
- ③ - Queb. de Escobares
- ④ - Moscoso



LEYES
 LIM. ECALLAL
 DISTRITO

COMUNA - SUBDELEGACION DE VILLA ALEMANA

Sus límites son:

Al Norte, la línea de cumbres que limita por el sur la hoya del estero Limache, desde el cerro Colorado hasta la cota 310 de la Carta del Instituto Geográfico Militar, pasando por el cerro Las Marcianas, y el lindero sur y oriente de la hacienda Limache, desde la cota 310 hasta la línea de cumbres que limita por el oriente la hoya del estero Aranda.

Al Este, la línea de cumbres que limita por el oriente la hoya del estero Aranda, desde el lindero oriente de la hacienda Limache hasta el lindero poniente del fundo El Pangal, y el lindero poniente de los fundos El Pangal y Lliu-Lliu, desde la línea de cumbres que limita por el oriente la hoya del estero Aranda hasta el cerro La Cruz, pasando por el cordón de Tres Puntas.

Al Sur, el cordón del Cerro La Cruz y el lindero sur del fundo Moscoso, desde el lindero poniente del fundo Lliu-Lliu hasta el lindero poniente del fundo Moscoso; el lindero poniente del fundo Moscoso, desde su lindero sur hasta el camino de Moscoso a Villa Alemana; el camino de Moscoso a Villa Alemana, desde el lindero poniente del fundo Moscoso hasta el portezuelo de Moscoso, y la línea de cumbres que limita por el norte la hoya del estero Moscoso, desde el portezuelo Moscoso hasta el lindero poniente del fundo Ojos de Agua.

Al Oeste, el lindero poniente del fundo Ojos de Agua, desde la línea de cumbres que limita por el norte la hoya del estero Moscoso hasta el camino vecinal que conduce al fundo Ojos de Agua; el camino vecinal que conduce al fundo Ojos de Agua, desde el lindero poniente del fundo Ojos de Agua hasta el camino troncal de Valparaíso a Calera; el camino troncal de Valparaíso a Calera, desde el camino vecinal que conduce al fundo Ojos de Agua hasta el lindero poniente del fundo Los Almendros, y el lindero poniente del fundo Los Almendros, desde el camino troncal de Valparaíso a Calera hasta el cerro Colorado.

La Comuna - Subdelegación de Villa Alemana, se divide en cuatro distritos, a saber:

1° Villa Alemana; 2° Peñablanca; 3° Quebrada de Escobares y 4° Moscoso.

COLONIA-SUBDELEGACION VILLA ALEMANA

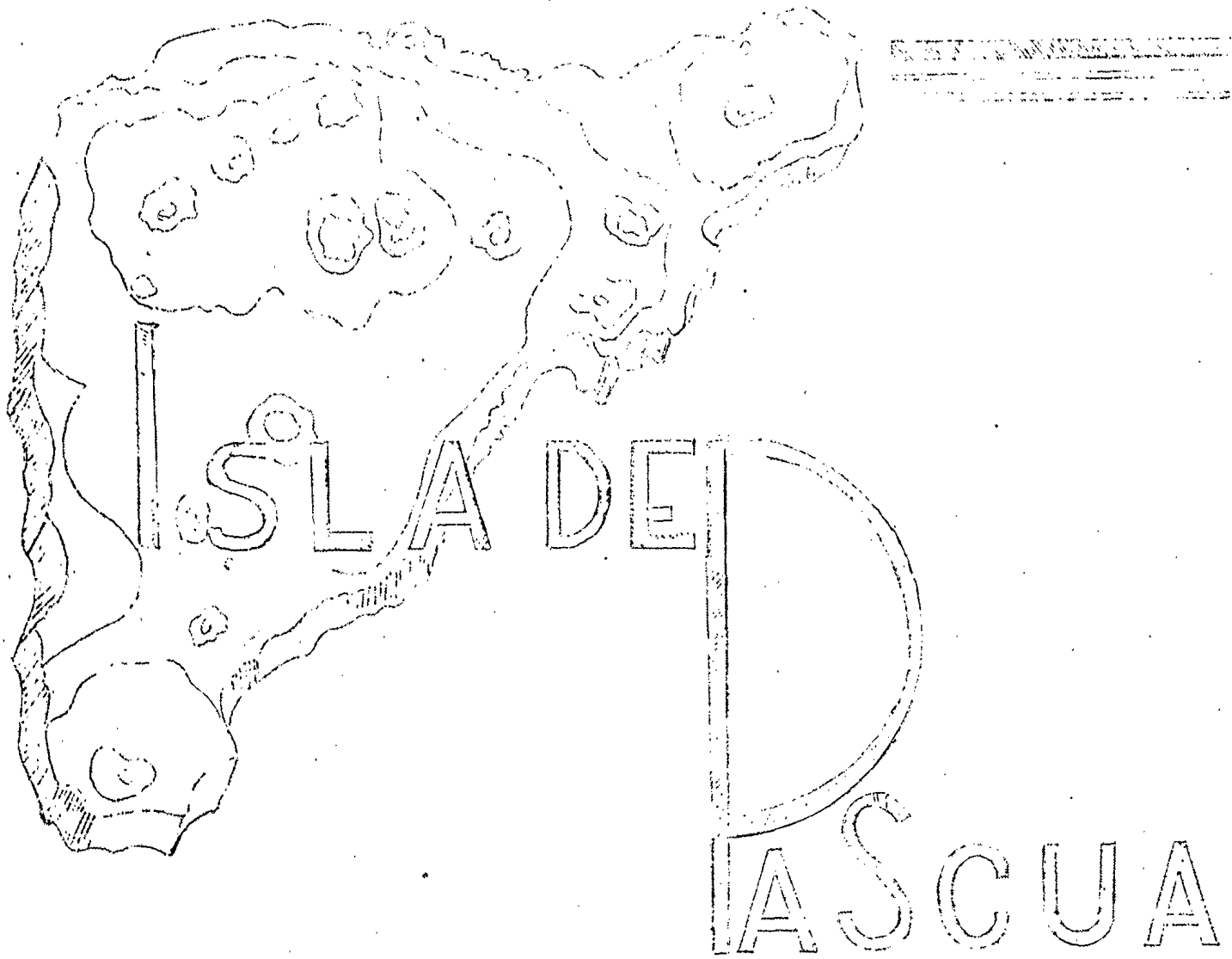
| Distritos y Localidades | | Número de Habitantes | | | | |
|--|----------------|----------------------|--------------|--------------|--------------|--------------|
| Nombre | Cate- goría | Vivien- das | Hombres | Mujeres | TOTAL | |
| <u>Distrito 1º: Villa Alemana</u> | | Dist. | <u>2.048</u> | <u>4.378</u> | <u>5.280</u> | <u>9.598</u> |
| Almendros (Los) | Fd. | 5 | 21 | 9 | 30 | |
| Aranda | Pre. | 1 | 1 | 2 | 3 | |
| Bosque (El) | Fd. | 4 | 10 | 14 | 24 | |
| Duprés | Cs. | 13 | 14 | 31 | 45 | |
| Flor del Sauce | Fd. | 1 | 3 | 3 | 6 | |
| Guangualí | " | 3 | 5 | 7 | 12 | |
| Guansualí | Al. | 49 | 136 | 98 | 234 | |
| Hijuelas Grandes | Hj. | 14 | 42 | 33 | 75 | |
| Lo Gonzalez | Fd. | 1 | 2 | 1 | 3 | |
| Maiten (El) | " | 2 | 2 | 1 | 3 | |
| Oora (La) | Hj. | 3 | 10 | 11 | 21 | |
| Palermo | Cs. | 20 | 46 | 34 | 80 | |
| Palmilla (La) | Fd. | 4 | 20 | 7 | 27 | |
| Punta Alta | " | 2 | 4 | 4 | 8 | |
| Villa Alemana | Cd. | 1.926 | 4.062 | 4.965 | 9.027 | |
| <u>Distrito 2º: Pena Blanca</u> | | Dist. ✓ | <u>765</u> | <u>2.164</u> | <u>1.976</u> | <u>4.140</u> |
| Andeur | Pre. | 1 | 3 | 1 | 4 | |
| Belloto (El) | Hj. | 1 | 3 | 2 | 5 | |
| Bellotos (Los) | Fd. | 1 | 5 | 2 | 5 | |
| Cardonal (El) | " | 2 | 6 | 5 | 11 | |
| Carmen (El) | " | 10 | 39 | 34 | 73 | |
| Espinoza | Pre. | 1 | 4 | 1 | 5 | |
| Huayan | Fd. | 1 | 2 | 4 | 6 | |
| Lo Lopez | Fd. | 1 | 3 | 5 | 8 | |
| Lorales | Pre. | 1 | 3 | 1 | 4 | |
| Pena Blanca | Ab. ✓ | 732 | 2.059 | 1.392 | 3.951 | |
| Pena Blanca | Pre. | 9 | 19 | 13 | 32 | |
| Pino (El) | Fd. | 2 | 6 | 4 | 10 | |
| Pincón (El) | " | 3 | 14 | 12 | 26 | |
| <u>Distrito 3º: Quebrada Escobares</u> | | Dist. | <u>99</u> | <u>273</u> | <u>194</u> | <u>467</u> |
| Agua Fría | Cs. | 6 | 18 | 9 | 27 | |
| Lourdes | Pre. | 4 | 15 | 17 | 32 | |
| Magdalena | Fd. | 1 | 7 | 7 | 14 | |
| Naranjal (El) | " | 2 | 10 | 4 | 14 | |
| Patagual | " | 2 | 5 | 4 | 9 | |
| Peumo (El) | " | 2 | 3 | 2 | 5 | |
| Peumo (El) | Pre. | 2 | 1 | 5 | 6 | |
| Quebrada Escobares | Cp. | 1 | 4 | - | 4 | |
| Quebrada Escobares | Cs. | 34 | 79 | 53 | 132 | |
| Quebrada Escobares | Pre. | 1 | 2 | - | 2 | |

Comuna Villa Alemana
(Continuación)

| Distritos y Localidades | Cate- goría | Nº de Vivien- das | Número de Habitantes | | |
|-----------------------------------|----------------|-------------------------|----------------------|---------|---------|
| | | | Hombres | Mujeres | TOTAL |
| <u>Distrito 3º: Continuación.</u> | | | | | |
| Rincón de Los Pozos | Fd. | 1 | 2 | 1 | 2 |
| San Carlos | " | 2 | 2 | 3 | 5 |
| San Rafael | " | 2 | 5 | 6 | 11 |
| Santa Juana | Paro. | 2 | 3 | 7 | 10 |
| Santa Marta | " | 1 | 3 | 4 | 7 |
| Santa Teresita | Fd. | 1 | 1 | 4 | 5 |
| Sauce (El) | " | 16 | 50 | 30 | 80 |
| Soledad (La) | " | 15 | 47 | 34 | 81 |
| Sin Nombre | " | 1 | 1 | - | 1 |
| Valle Herroso | " | 3 | 15 | 5 | 20 |
| <u>Distrito 4º: Moscoso.</u> | Dis. | 15 | 62 | 36 | 98 |
| Moscoso | Fd. | 15 | 62 | 36 | 98 |
| Total de la Comuna..... | | 2.927 | 6.877 | 7.426 | 14.303 |
| Total Departamento..... | | 79.316 | 184.764 | 208.095 | 392.859 |
| Total Provincia..... | | 98.960 | 239.139 | 259.115 | 498.254 |

ABREVIATURAS DE LAS CATEGORÍAS

| | |
|-------|--------------------------------|
| A | Agua Potable |
| Aer | Aeródromo |
| Agd | Aguada |
| Al | Aldea |
| Alm | Almacén |
| Az | Azufrera |
| Ba | Bahía |
| Baln | Balneario |
| Bo | Boratera |
| Bs.Ar | Base Aérea |
| Bs.Ml | Base Militar |
| Bs.Nv | Base Naval |
| Ca | Carabineros |
| Cá | Ciudad |
| Co | Correo |
| Cp | Campamento |
| Cs | Caserío |
| E | Escuela (Pública o Particular) |
| Emb | Embarcadero |
| Est | Establecimiento Minero |
| Es | Estación Servicio Automóvil |
| Est | Estación Ferrocarril |
| Eta | Estancia |
| Est | Estadio |
| Fa | Faro |
| Fd | Fundo o hacienda |
| Gar | Guaneras |
| H | Hospital o Sanatorio |
| Hj | Hijuela |
| Ht | Hotel |
| Is | Isla |
| L | Planta Eléctrica |
| Lg | Lugar |
| Mj | Majada |
| Mn | Mineral |
| P | Posta Seguro Obrero |
| Pa | Paradero Ferrocarril |
| Pb | Pueblo |
| Prc | Parcela |
| R | Estación Radio |
| ra | Radio de uso colectivo |
| Id | reducción Indígena |
| Sal | Salina |
| Sft | Sulfatera |
| Str | Salitrera |
| Tel | Telégrafo |
| Tf | Teléfono |



DIRECCION GRAL.
DE ESTADISTICA

XII CENSO GRAL. DE
POBLACION Y 19.
DE LA VIVIENDA

SECCION GEOGRA.
FIA ADMINISTRATIVA.-

24 DE ABRIL 1952

CHILE



.- I S L A D E P A S C U A .-

XII CENSO GENERAL DE POBLACION
Y I DE VIVIENDA.- Levantado el
el 24 de Abril de 1952.

Los trabajos censales en la Isla de Pascua estuvieron a cargo de La Armada y para los trabajos mismos de su preparación y levantamiento se aprovechó un viaje del transporte "PINTO".

La Dirección General de Estadística, proporcionó una cédula de empadronamiento especial en la que se incluyeron preguntas de características agropecuarias. Así mismo proporcionó el material cartográfico necesario para que las autoridades de la Isla dividieran el territorio en zonas de empadronamiento incluyéndose las instrucciones respectivas.

En esta forma, el territorio de la Isla fué considerado, para la realización de los trabajos censales, dividido en 6 zonas, cuya demarcación puede apreciarse en el plano número 1.

La delimitación de las zonas de empadronamiento fueron las siguientes:

ZONA N° 1.- Tahai (Lugar donde se oculta el sol).

Sus límites son:

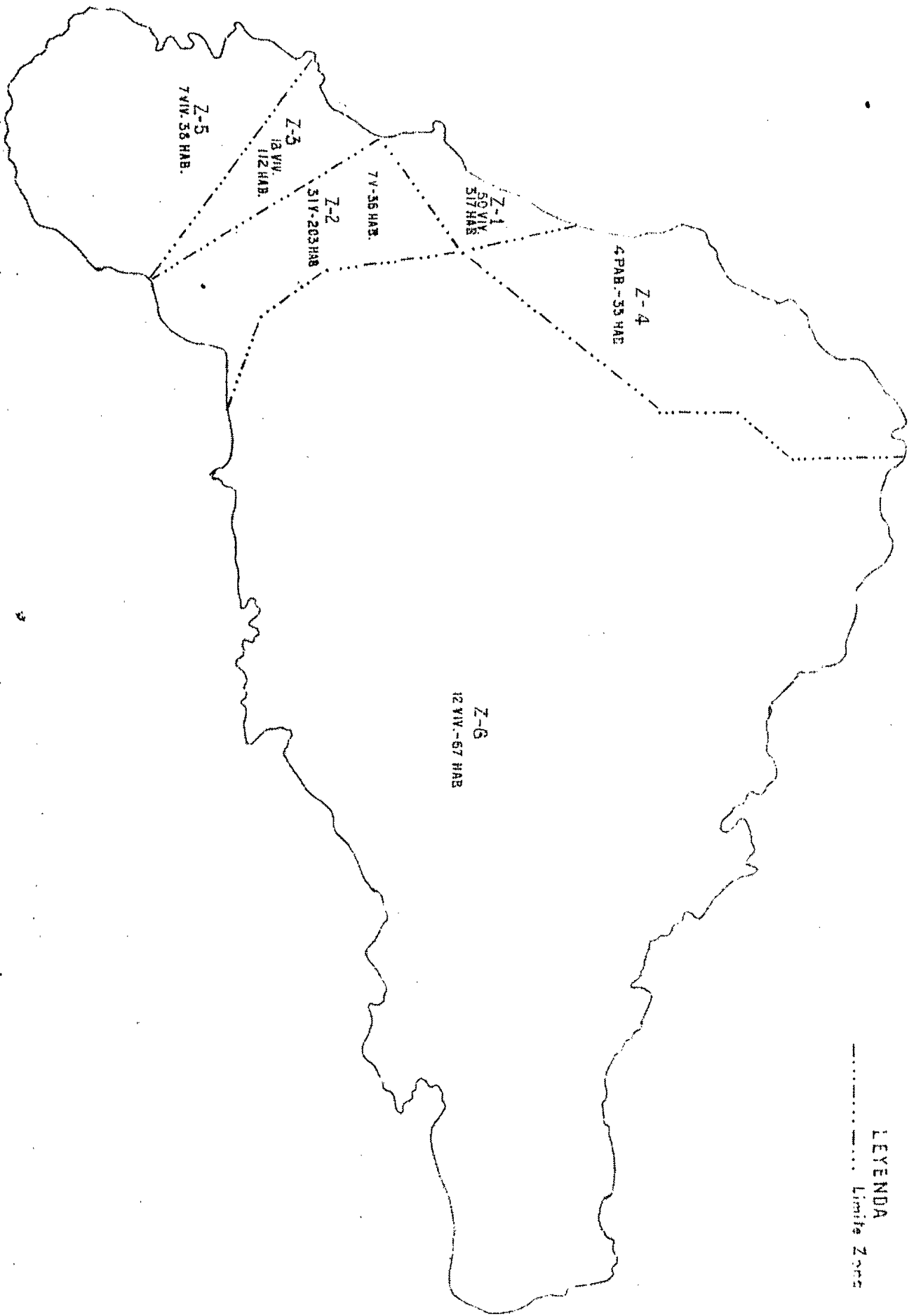
NORTE, y ESTE, una línea recta imaginaria que une la punta Moko Piki (punta donde los peces suben a la superficie y saltan) con la cumbre del Maunga Roi Ho (cerro que cansa al que lo sube).

SUR, una línea recta imaginaria que une la cumbre del Maunga Roi Ho con la bahía Hanga-Roa-O-Tai (Bahía grande del mar) (Bahía Cook).

OESTE, el Océano Pacífico, desde Hanga-Roa-O-Tai, hasta Moko-Piki.

ZONAS DE EMPALFRONAMIENTO

LEYENDA
..... Limite Zonas



ZONA N° 2.- Hanga Roa (Lugar de la Bahía Grande).

Es actualmente, el principal caserío de los isleños, por no decir el único, puesto que Moeiroa, es una prolongación de él hacia la residencia de la Administración de la Compañía, en Mataveri.

Consta de una calle que parte desde la playa hasta la plaza de la Iglesia y que escuadra con el camino principal entre Mataveri y Hanga Roa.

Sus límites son:

NORTE: una línea recta imaginaria que une la bahía Hanga Roa-O-Tai con la cumbre del Maunga Roi-Ho.

ESTE, una línea imaginaria que une los siguientes puntos geográficos: la cumbre del Maunga Roi-Ho, la cumbre del Maunga Funapan (cerro del estanque de polvo), la cumbre del Maunga Orito (cerro Verde) y la Punata Koai-a-unu (lugar de la estatua donde se realizó el curanto); y el Océano Pacífico, desde Moai-a-unu hasta Vinapu (lugar del despeñadero brillante).

SUR y OESTE, una línea recta imaginaria que une Vinapu con Hanga Roa-O-Tai.

ZONA N° 3.- Moeiroa (Lugar del gran enjambre de moscas).

Comprende dos entidades: Moeiroa y Motu Ava (Islote de aspecto barroso).

Sus límites son:

NORTE y ESTE, una línea recta imaginaria que une Hanga Roa-O-Tai con Vinapu.

SUR, una línea recta imaginaria que une Vinapu con la punta Hanga Roa.

OESTE, el Océano Pacífico, desde la punta Hanga Roa hasta Hanga Roa-O-Tai.

ZONA N° 4.- Leprosario.

Sus límites son:

OESTE y NORTE, el Océano Pacífico, desde Moko Piki hasta la puntilla oriente de la caleta Omai.

ESTE, una línea recta imaginaria que une los siguientes puntos geográficos: la puntilla oriente de la caleta Omai, la cumbre del Maunga Tere Vaka (cerro del pescador), la cumbre del Rano A-Roi (laguna en el cráter de un volcán, laguna que vierte el agua), la cumbre del Maunga Kota-Take (cerro de la riña o la disputa), y la cumbre del Maunga Roi-Ho.

SUR, una línea recta imaginaria que une la cumbre del Maunga Roi-Ho con Moko Piki.

ZONA N° 5.- Mataveri (lugar del ojo hermoso).

Sus límites son:

NORTE, una línea recta imaginaria que une la punta Hanga Roa con el lugar Vinapu.

ESTE, SUR, y OESTE, el Océano Pacífico, desde Vinapu hasta la punta Hanga Roa.

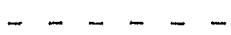
ZONA N° 6.- Vaitea (lugar del agua blanca o del agua buena para beber).

Comprende tres entidades: 1.- Vaitea, 2.- Anakena (caserío en ruinas y deshabitado), 3.- Hanga-O-Honu (bahía de la Tortuga) (bahía de La Perousse).

Sus límites son:

NORTE, ESTE, y SUR, el Océano Pacífico, desde la puntilla oriente de la caleta Omai hasta la punta Moai-a-Umu.

OESTE, una línea recta imaginaria que une los siguientes puntos geográficos la punta Moai-a-Umu, la cumbre del Maunga Orito, la cumbre del Maunga Punapan, la cumbre del Maunga Roi-Ho, la cumbre del Maunga Kotta Take, la cumbre del Rano-a-Roi, la cumbre del Maunga Tere Vaka y la puntilla oriente de la caleta Omai.



SITUACION.-

La Isla de Pascua forma el distrito N° 25, Isla de Pascua, de la comuna subdelegación de Valparaíso. Situada en la parte oriental del Océano Pacífico en los 27°-8'-24" de latitud sur y 110°-45'-50" de longitud oeste. Enfrenta al puerto de Caldera a una distancia de 3.600 Km. de la costa chilena. Los puntos geográficos más próximos a ella son los peñones deshabitados de Salas y Gomez.

La superficie de esta Isla es aproximada de 180 Km², cuya forma se asemeja a un triángulo rectángulo, cuya hipotenusa mide unos 24 Km. de largo teniendo sus catetos mayor y menor 17 y 15 Km respectivamente. Su mayor anchura tiene 19 Km.

La forma triangular de la Isla es la resultante de la conjunción de los tres principales relieves que en ella se destacan cuyos puntos culminantes son: el Maunga Tere Vaka, dorso ligeramente cónico y de suaves pendientes con su mayor altura en los 550 metros; el Púa Katiki o Poike, con 400 metros y el Rano Kao con 450 metros, como puntos culminantes.

El Maunga Tere Vaka, es el principal de estos tres eminencias pues forma por si sola las dos terceras partes de la superficie de la Isla. En cambio el Poike y Rano Kao forman los extremos sur y este de este sistema. Su costa tiene algunos fuertes acantilados formados por la acción destructiva del Océano, pero la mayor parte de ellas no ofrece formas abruptas dominando las pendientes suaves.

Además de estos relieves principales se encuentran en la Isla numerosos conos de dimensiones pequeñas que corresponden a otros tantos cráteres. El más importante de ellos es el volcán Rano Raraku por ser el sitio arqueológico más connotado de la Isla. Son importantes también estos conos: el Pinapau y el Orito; en el primero de ellos se cantearon las coronas de las estatuas y en el segundo se explotó una corriente de obsidianas con lo que los indígenas fabricaban sus armas y herramientas de trabajo.

El Rano Aroi puede considerarse como uno de los tantos cráteres que corresponden al Maunga Tere Vaka.

El clima de la Isla es excelente por su latitud y por su posición oceánica. Su temperatura es constante y benigna, pudiendo sus habitantes dormir a pleno aire sin necesidad de abrigo. En los meses de invierno casi nunca se registran temperaturas inferiores a 13°. El promedio térmico de la Isla es de 20°, siendo el más frío el mes de Agosto con 17,8° y el más caluroso el de Febrero con 23,5°, dando una oscilación medio anual de 6°. La oscilación térmica diaria también es muy pequeña: en verano 5° y en invierno 3°..

Las precipitaciones no son muy abundantes, además de que las lluvias son bastantes irregulares entre un año y otro.

El máximo se presenta en las lluvias del mes de Marzo y Septiembre y los meses con menos lluvia son los de Diciembre y Julio. La cantidad de agua caída varía en los diferentes lugares de la Isla, lo que está determinado en gran parte por su relieve.

En la isla dominan fuertes vientos que sumados a su sequedad perjudica notablemente el desarrollo de los árboles.

En Pascua no existen cursos de agua, sólo en las grandes precipitaciones suele escurrir superficialmente la porosidad del suelo y los fuertes vientos mantienen esta característica hidrológica que es la razón de la gran escasez de agua que sufren los habitantes de la Isla cuando las lluvias se espacian.

Los cráteres de los volcanes, les permiten a los isleños montar un stock de agua en las sequías, además de los conductos subterráneos que aprovechan.

Los volcanes Rano Kao, Rano Raraki y Rano Aroi tienen lagos en su interior, pero sus aguas no son aptas para la bebida. La mayor parte de la Isla está cubierta de estepas relativamente densas con un pasto parecido al coirón.

La vegetación arbórea está concentrada en las partes habitadas, siendo por ello Hanga Roa el lugar más acogedor de la Isla.

El principal de los árboles existente es el Mahute, árbol que debajo de su corteza contiene numerosas fibras antroclazadas, las cuales procuran un material del que los primitivos habitantes fabricaban sus vestidos. La Compañía explotadora ha hecho plantaciones de eucaliptus en los sitios abrigados del viento. Entre los árboles frutales se observan higueras, ciruelas y plátanos, este último proporciona a los nativos su principal fuente

de alimentación. El 65% de la flora de la Isla corresponde a plantas de clima tropical.

El habitante, en la Isla de Pascua, si bien es cierto, se encuentra en un núcleo geográfico favorable, en cuanto a su clima, no sucede igual cosa en cuanto a los recursos que son por demás limitados.

La falta de agua, en los meses de escasa o ninguna precipitación, le acarrea graves problemas, ya que no es posible guardar por mucho tiempo el agua que recogen de las lluvias y es por esto que adquieren caracteres alarmantes aquellas sequías que se prolongan más allá de los 60 días.

La falta de una vegetación arbórea, restringe mucho las posibilidades económicas de sus habitantes. Estos deben buscar sus comodidades al margen de lo que pueda proporcionarle la madera. No sucede así en el resto de las islas del grupo de los Polinesios donde la abundancia de las lluvias ha permitido un mayor desarrollo en la forestación.

El Pascuense ha debido echar mano de la piedra y es así como en compensación a la falta de madera, la Isla le ha proporcionado numerosas rocas livianas y relativamente fáciles de trabajar. Ellas son principalmente lavas y tolvas volcánicas, cineritas, arcillas y margas.

Por otro lado, la pobreza de la fauna, representada aquí solo por un roedor no ha permitido al isleño recursos alimenticios de origen terrestre. En compensación a ello puede el nativo contar con una fauna marina rica en peces y a ella ha recurrido como principal fuente de carne para su alimentación. Debido a esto es que los pascuenses han tenido que mantenerse en continuo contacto con el mar.

Por todas las consideraciones anteriormente anotadas, es posible que la Isla no haya tenido jamás una alta densidad de población.

Los primitivos pascuenses vivían divididos en 10 clanes habitando 16 aldeas ubicadas en 6 distritos situados a orillas del mar. Según la historia, los distritos habían sido creados por Hotu-Matua cuando, a su llegada, dividió la Isla entre sus compañeros.

Antiguas estimaciones de sus habitantes informaron que en los momentos en que la Isla tuvo su mayor número, no sobrepasó las 2.000 personas; esto supone una densidad de 11 habitantes por kilómetro cuadrado.

POBLACION.-

De acuerdo con la historia, la población de la Isla de Pascua ha tenido muchos altos y bajos. El Almirante Roggenwen, descubridor de ella en el año 1772, estableció que se encontraba muy poblada. Existe la probabilidad que la población pascuense haya tenido en aquella época alrededor de 5.000 habitantes, repartidos en 15 clanes que habitaban a orillas del mar.

Por el año 1860, su número lo hacían alcanzar algunos historiadores, a 4.000, número de habitantes que empezó a decrecer rápidamente debido a las múltiples calamidades que empezaron a diezmarlos. Así en el año 1862, bandidos venidos del Continente se apropiaron de mil individuos que los convirtieron en esclavos.

En el año 1864, el Padre Eugenio Eyraud, cuenta 1.800 habitantes. La depredación iniciada en 1862, continúa más adelante y es así como en 1868 había solo 930 habitantes; en 1870, 600 y en 1872, 400 habitantes.

Por el año 1875, quedaban en la isla de Pascua 200 habitantes de los cuales solo se contaban 70 hombres y 25 mujeres adultos; esta cifra había llegado en el año 1886 a sólo 155 nativos.

Constatados estos hechos por el Gobierno de Chile a través de las visitas hechas a la isla por la corbeta O'Higgins en los años 1870 y 1875, resuelve tomar posesión de ella en el año 1888. Don Policarpo Toro Hurtado, Capitán de Corbeta de nuestra Armada que concibió y realizó la idea de tomar posesión de la Isla de Pascua en nombre del Gobierno de Chile, cuenta en 1892, 201 habitantes de los cuales 112 eran hombres y 89 mujeres.

En el año 1918 su población era de 267 habitantes; en 1934 de 454. De acuerdo con el XII Censo General de Población y Vivienda, el número de sus habitantes es de 809 habitantes, de los cuales 37 son de origen continental.

El siguiente cuadro da a conocer el número de los habitantes distribuidos por edades:

- P O B L A C I O N P O R E D A D E S . -

| EDADES | HOMBRES | MUJERES | TOTAL | EDADES | HOMBRES | MUJERES | TOTAL |
|--------|---------|---------|-------|--------|---------|---------|-------|
| 0 | 11 | 14 | 25 | 38 | 10 | 6 | 16 |
| 1 | 21 | 10 | 31 | 39 | 3 | 5 | 8 |
| 2 | 18 | 10 | 28 | 40 | 8 | 5 | 13 |
| 3 | 21 | 16 | 37 | 41 | 3 | 1 | 4 |
| 4 | 17 | 13 | 30 | 42 | 7 | 2 | 9 |
| 5 | 17 | 11 | 28 | 43 | 4 | - | 4 |
| 6 | 21 | 11 | 32 | 44 | 2 | 2 | 4 |
| 7 | 10 | 7 | 17 | 45 | 1 | 4 | 5 |
| 8 | 15 | 10 | 25 | 46 | 2 | 3 | 5 |
| 9 | 15 | 11 | 26 | 48 | 1 | 2 | 3 |
| 10 | 9 | 10 | 19 | 49 | 1 | 5 | 6 |
| 11 | 8 | 10 | 18 | 50 | 1 | 1 | 2 |
| 12 | 12 | 9 | 21 | 51 | 3 | - | 3 |
| 13 | 10 | 14 | 24 | 52 | - | 1 | 1 |
| 14 | 9 | 9 | 18 | 53 | 3 | 2 | 5 |
| 15 | 7 | 9 | 16 | 54 | 2 | 2 | 4 |
| 16 | 8 | 6 | 14 | 55 | 4 | 1 | 5 |
| 17 | 4 | 8 | 12 | 56 | 2 | 3 | 5 |
| 18 | 14 | 11 | 25 | 57 | 3 | 1 | 4 |
| 19 | 9 | 10 | 19 | 58 | - | 1 | 1 |
| 20 | 6 | 11 | 17 | 59 | 1 | 2 | 3 |
| 21 | 1 | 3 | 4 | 60 | 1 | 2 | 3 |
| 22 | 13 | 8 | 21 | 61 | - | 1 | 1 |
| 23 | 5 | 10 | 15 | 62 | 2 | 2 | 4 |
| 24 | 6 | 7 | 13 | 63 | 2 | - | 2 |
| 25 | 4 | 6 | 10 | 64 | 1 | 1 | 2 |
| 26 | 9 | 6 | 15 | 65 | - | 1 | 1 |
| 27 | 7 | 2 | 9 | 66 | - | 1 | 1 |
| 28 | 5 | 7 | 12 | 68 | - | 2 | 2 |
| 29 | 7 | 8 | 15 | 69 | - | 1 | 1 |
| 30 | 7 | 8 | 15 | 70 | 1 | - | 1 |
| 31 | 5 | 4 | 9 | 73 | - | 1 | 1 |
| 32 | 8 | 10 | 18 | 76 | - | 2 | 2 |
| 33 | 2 | 2 | 4 | 78 | - | 1 | 1 |
| 34 | 6 | 2 | 8 | 81 | - | 1 | 1 |
| 35 | 3 | 6 | 9 | 82 | - | 1 | 1 |
| 36 | 5 | 5 | 10 | | | | |
| 37 | 2 | 4 | 6 | | | | |
| | | | | TOTAL | 425 | 384 | 809 |

- N A C I O N A L I D A D . -

| NACIONALIDAD | HOMBRES | MUJERES | TOTAL |
|---------------------|---------|---------|-------|
| Fobl. Continental | 13 | 22 | 35 |
| " Pascuense | 410 | 359 | 769 |
| " Extranjera | 2 | 3 | 5 |
| T O T A L | 425 | 384 | 809 |

- R E L I G I O N . -

| RELIGION | HOMBRES | MUJERES | TOTAL |
|-----------------|---------|---------|-------|
| Católicos | 423 | 382 | 805 |
| Protestantes | 1 | 1 | 2 |
| Anglicana | - | 1 | 1 |
| Libre Pensador | 1 | - | 1 |
| TOTAL | 425 | 384 | 809 |

- E S T A D O . C I V I L . -

| Est. CIVIL | HOMBRES | MUJERES | TOTAL |
|---------------------|---------|---------|-------|
| Solteros | 293 | 231 | 524 |
| Casados | 114 | 123 | 237 |
| Viudos | 9 | 17 | 26 |
| Divorciados | - | 4 | 4 |
| Convivencia | 9 | 9 | 18 |
| T O T A L | 425 | 384 | 809 |

- I N S T R U C C I O N . -

| INSTRUCCION | HOMBRES | | MUJERES | | TOTAL |
|---------------|---------|-----|---------|-----|-------|
| | si | no | si | no | |
| 0-6 años | - | 126 | 1 | 84 | 211 |
| 7-14 " | 67 | 21 | 69 | 11 | 168 |
| 15- y más | 164 | 47 | 170 | 49 | 430 |
| TOTAL GENERAL | 231 | 194 | 240 | 144 | 809 |
| | 425 | | 384 | | |

- P O B L A C I O N A C T I V A . -

| PROFESIONES | HOMBRES | MUJERES | TOTAL |
|--------------------------|---------|---------|-------|
| Agricultor..... | 83 | - | 83 |
| Albañil..... | 2 | - | 2 |
| Amarador..... | 1 | - | 1 |
| Asilados..... | 22 | 11 | 33 |
| Carpinteros..... | 6 | - | 6 |
| Constructor..... | 1 | - | 1 |
| Empleado Doméstico..... | 3 | 16 | 19 |
| Empleado Fiscal..... | 12 | - | 12 |
| Empleado Particular..... | 2 | - | 2 |
| Enfermero..... | 2 | 2 | 4 |
| Escultor..... | 5 | - | 5 |
| Estudiantes..... | 75 | 71 | 146 |
| Labores del Sexo..... | - | 146 | 146 |
| Marino..... | 4 | - | 4 |
| Mecánico..... | 4 | - | 4 |
| Médico..... | 1 | - | 1 |
| Obrero Agrícola..... | 25 | - | 25 |
| Obrero sin indicación... | 9 | - | 9 |
| Ovejero..... | 11 | - | 11 |
| Pescador..... | 3 | - | 3 |
| Policía..... | 2 | - | 2 |
| Practicante..... | 1 | - | 1 |
| Profesor..... | - | 3 | 3 |
| Radio Telegrafista..... | 1 | - | 1 |
| Talabartero..... | 1 | - | 1 |
| Otros..... | 23 | 50 | 73 |
| T O T A L..... | 299 | 299 | 598 |

- POBLACION CONTINENTAL. -

| E D A D E S | H O M B R E S | M U J E R E S | H O M B R E S | | | M U J E R E S | | | C H I L E N S E S | E X T R A N J E R O S | R E L I G I O N E S | | | |
|-------------|---------------|---------------|-----------------|-------------|---------------|-----------------|-------------|---------------|-------------------|-----------------------|---------------------|----------|--------|----------|
| | | | S O L T E R O S | V I U D O S | C A S A D O S | S O L T E R A S | V I U D A S | C A S A D A S | | | C A T. | P R O T. | A N G. | N I N G. |
| M 3 | - | 1 | - | - | - | 1 | - | - | 1 | - | 1 | - | - | - |
| a 6 | - | 1 | - | - | - | 1 | - | - | 1 | - | 1 | - | - | - |
| 8 | - | 2 | - | - | - | 2 | - | - | 2 | - | 2 | - | - | - |
| 9 | 1 | 1 | 1 | - | - | 1 | - | - | 2 | - | 2 | - | - | - |
| 12 | - | 1 | - | - | - | 1 | - | - | 1 | - | 1 | - | - | - |
| 23 | - | 1 | - | - | - | 1 | - | - | 1 | - | 1 | - | - | - |
| 24 | - | 1 | - | - | - | - | - | 1 | 1 | - | 1 | - | - | - |
| 28 | - | 1 | - | - | - | - | - | 1 | 1 | - | 1 | - | - | - |
| 29 | 1 | 1 | - | - | 1 | - | - | 1 | 2 | - | 2 | - | - | - |
| 30 | 1 | 1 | - | - | 1 | 1 | - | - | 2 | - | 2 | - | - | - |
| 31 | 1 | 1 | - | - | 1 | - | - | 1 | 2 | - | 2 | - | - | - |
| 32 | 1 | 2 | 1 | - | - | 1 | - | 1 | 3 | - | 3 | - | - | - |
| 35 | - | 1 | - | - | - | - | - | 1 | 1 | - | 1 | - | - | - |
| 36 | - | 1 | - | - | - | 1 | - | - | 1 | - | 1 | - | - | - |
| 37 | 1 | 1 | 1 | - | - | - | - | 1 | 2 | - | - | 1 | - | 1 |
| 38 | 2 | 1 | 1 | - | 1 | 1 | - | - | 3 | - | 3 | - | - | - |
| 39 | 1 | 1 | - | - | 1 | - | - | 1 | 2 | - | 2 | - | - | - |
| 41 | 1 | - | - | - | 1 | - | - | - | 1 | - | 1 | - | - | - |
| 42 | 2 | - | - | - | 2 | - | - | - | 2 | - | 2 | - | - | - |
| 43 | 1 | - | - | - | 1 | - | - | - | 1 | - | 1 | - | - | - |
| 46 | 1 | 3 | - | - | 1 | 1 | 1 | 1 | 2 | 2 | 3 | 1 | - | - |
| 63 | 1 | - | 1 | - | - | - | - | - | 1 | 1 | 1 | - | - | - |
| 68 | - | 1 | - | - | - | - | 1 | - | 1 | - | 1 | - | - | - |
| 73 | - | 1 | - | - | - | 1 | - | - | - | 1 | - | - | 1 | - |
| 76 | - | 1 | - | - | - | - | 1 | - | - | 1 | 1 | - | - | - |
| Total | 15 | 25 | 5 | - | 10 | 13 | 3 | 9 | 35 | 5 | 36 | 2 | 1 | 1 |

- P R O F E S I O N E S. -

| PROFESIONES | HOMBRES | MUJERES |
|-------------------------|---------|---------|
| Médico..... | 1 | - |
| Profesor..... | - | 3 |
| Marino..... | 4 | - |
| Radio Telegrafista..... | 1 | - |
| Radio Mecánico..... | 1 | - |
| Practicante..... | 1 | - |
| Monja..... | - | 2 |
| Periodista..... | 1 | - |
| Sacerdote..... | 1 | - |
| Oficinista..... | 2 | - |
| Aviador..... | 1 | - |
| Carpintero..... | 1 | - |

H A B I T A C I O N E S.-

Los antiguos pascuenses utilizaban diversos tipos de habitaciones (casa: haro) que han sido muy bien estudiados por Dumont d'Urville.

1.- Unas eran grandes chozas o cabañas en forma de canoa invertida (Hare-Paenga), que "achataadas entre las rocas y la arena, parecían espaldas de animales acostados" (P.Loti).

Este tipo de habitación tenía una base formada de piedras volcánicas talladas, la mayoría con agujeros destinados a recibir los travesaños curvos que formaban la bóveda de la gran cabaña.

Estas vigas que eran de nervaduras de palmeras ("De donde han podido sacarlas, si la isla carece de árboles?, se preguntaba P.Loti). Bien podía ser que se tratara de maderas flotantes, llegadas a la costa. Más tarde, los pascuenses sustituyeron estas nervaduras por maderamen de restos de naufragios (A.Pinart), sostenían los tabiques constituidos por esteras de juncos trenzados, y estos no sólo tenían un aspecto artístico, sino que, por añadidura, tenían la ventaja de ser impermeables a la lluvia.

La Ferouse midió algunas de estas habitaciones, y encontró las dimensiones siguientes:

| | | |
|------------------|-----|------|
| largo medio..... | 310 | pies |
| ancho medio..... | 10 | " |
| altura..... | 10 | " |

No tenían ventana, pero sí dos puertas, muy bajas de unos dos pies de altura, lo que forzaba que anduvieran a gatas los que entraban o salían. A veces un sendero empedrado conducía hasta la entrada de las mayores cabañas, o bien estas tenían delante una era, más o menos extensa, pavimentada con cantos rodados.

En estas largas habitaciones, que albergaban hasta 200 indígenas, no había muebles. En cambio están adornadas de numerosos objetos. De este modo, en la puerta de entrada principal, (P.Loti: "la puerta está a ras del suelo, guardada por dos dioses de granito, de siniestro rostro, y es un boquete redondo de dos pies de alto a lo más. También observó que había ya unas estatuillas hechas de piedra volcánica, ya unos "moko", que hacían las veces de dioses larcs. En el interior "mil cosas cuidadosamente colgadas: idolillos de madera vestidos de groseros tejidos de esparto, lanzas de punta de sílice astillado (en realidad eran de obsidiana), pagayas o remos y muchos utensilios de aspecto inquietante algunos, que parecían ser extraordinariamente viejos"

Entre estos objetos mobiliarios había también unas azuelas de obsidiana y esquisto (toki), picos de esquisto cuchillos de obsidiana, anzuelos de diferentes tipos, redes, puntas de arpones, pesos para redes (piedras redondas con un orificio

circular); en resumen, todo lo que era usado para la pesca.

Por último y colgadas de las nervaduras de la techumbre, se encontraban estatuillas de madera envueltas en "mauté", y las preciosas "maderas parlantes" (tablillas"), rodeada de hojas, a las que no tenían que tocar ni las mujeres ni los no iniciados.

Cerca de estas grandes cabañas estaban las "casas de las gallinas" (haremoa), construidas con bloques de lava y destinadas a albergar a las aves de corral y también lo que Pinart llamó "jardins en profondeur".

2.- Como en la Isla no había árboles que diesen maderas para la construcción, existían también moradas subterráneas (ana-kionga) que solían ser contiguas a los jardines bajo el suelo. Este, formado por cenizas volcánicas y lavas descompuestas, no podía mantener la humedad necesaria para el crecimiento de los vegetales; los indígenas abrían unas excavaciones, ovales o redondas, de tres a doce metros de diámetro y de uno a dos metros de profundidad. Estos eran los "jardín en profondeur" de Pinart, en los que las plantas podían tener la humedad necesaria y ser protegidas contra la violencia de los vientos. Como además de esta humedad y protección contra el viento, las plantas recibían el sol allí dentro como en un invernadero, todas crecían a maravilla: plátanos, morales, cañas dulces, y también el "ti" (*draccena terminalis*).

Pues bien, en un punto del muro circular que rodeaba estas excavaciones había, cuando estaba cerca de una habitación, una abertura que miraba hacia el sur y que daba entrada a un pasadizo muy bajo terminado en una cámara subterránea, construida de piedras (Dumont d'Urville, Pinart). A veces el corredor de entrada daba, no a un jardín, sino a una especie de pozo vertical, de dos a tres metros de profundidad, cuyo brocal podía ser cerrado con una losa.

3.- También existían unas chozas llamadas "tupa", parecidas a torres de molinos, y que se alzaban a tres o cuatro metros sobre el suelo; la base circular tenía unos seis metros de diámetro y la cúspide cinco solamente; los muros estaban contruidos con trozos de lava; el techo formado de los mismos materiales, tenía una forma más bien cónica y era lo bastante resistente para que los indígenas pudieran subirse y quedarse en lo alto ya fuera para descansar, ya para atalayar desde allí arriba (según contaban los indígenas, servían para atalayar el paso de algunos bancos de peces, de aves migratorias y también de las tortugas marinas). Estas torres que no servían de habitaciones, no tenían ventanas; una puerta muy baja daba acceso a una pieza circular, precedida de un corredorcillo.

Es posible que también haya habido, antaño, habitaciones análogas a estas, pero cuyos techos estuvieran hechos de materias vegetales; más cuando Pinart pasó por allí ya no existían.

4.- W.J. Thomson ha sido el primero que ha estudiado, fotografiado y descrito otro tipo de habitación que se encuentra al costado sur-oeste del cráter del Rano-Kao, formando la alchuela de Orongo; la señora Routledge nos ha dejado, de este mismo, una buena descripción y preciosas fotografías. Estas

cámaras, que los indígenas designaban con el nombre de "ana" (es decir: caverna) y no con el de "hare" (esto es; casa), no eran utilizadas sino durante la temporada que los indígenas pasaban allá esperando la elección del jefe militar, llamado "tangata-manu", o también como refugio durante las guerras. Ante la entrada de estas construcciones, el suelo estaba despejado y como apisonado. La aldea de Orongó contaba con unas cincuenta casas de piedra, dispuestas en dos filas frente al mar. Algunas estaban al mismo borde del acantilado separadas por masas rocosas intercalares de las que unas cuantas estaban esculpidas.

Estando este lugar combatido por vientos de gran violencia, las casas eran bajas y construidas de piedras planas, y los muros tenían por regla general seis pies de espesor; las dimensiones de las piezas y su forma eran muy variadas. Algunas se adaptaban a configuraciones muy especiales, impuestas por la disposición de las rocas adyacentes.

Se entraba a estas cámaras por una pequeña abertura de 60 cm. de altura. El interior, que no solía tener sino unos cuatro o seis pies de altura, no permitía mantenerse de pie. La superficie interior era, grosso modo, de 8 pies de largo por 4 de ancho. Algunas piezas se comunicaban entre si por una puerta; otras, en cambio, no tenían sino una simple abertura, destinada a pasarse los alimentos. En el techo, en medio de las losas planas, había una abertura para la ventilación.

En algunos lugares de la muralla se veían nichos y hornacinas de 15 pulgadas de hondo y unos dos pies de alto que servían sin duda como despensas o alacenas. (Un dispositivo semejante existía en las casuchas góticas de granito del cabo La Hague, en Bretaña.)

En numerosas cámaras existían, otrora, frente a la entrada contra la pared posterior, unas losas verticales, adornadas con pinturas que representaban diversos objetos: el "ao" con la cara ornada de rayas verticales, rojas y blancas, o el pájaro fragata, o bien motivos inspirados por la frecuentación de navegantes europeos, tales como aquellos encontrados por la señora Routledge, y que representa un velero europeo y un marino llevando camisa roja. La señora Routledge al inspeccionar estas cámaras, encontró también piedras planas o redondas, a veces adornadas con dibujos, que servían de almohadas, numerosos arpones (niataa) y paquetes de "spaghnum".

Recordemos que en una de estas habitaciones se encontraba la estatua llamada "Hoa-haka-nana-ia" (la rompedora de olas), que está ahora en el British Museum.

5.- Nos queda por último, que señalar las grutas que los indígenas usaban frecuentemente como refugios en tiempos de guerra, ya como escondrijos y también como cámaras sepulcrales y que estaban en los acantilados. En algunas de estas cavernas (motu-nui, por ejemplo,) Thomson y Routledge encontraron grandes losas adornadas con pinturas y, esparcidos por tierra anzuelos y restos de utensilios caseros.

Para terminar con estas grutas, señalemos que una de ellas, de gran tamaño y situada al pie de los cantiles de Orongó, a la orilla del mar que a veces la invade, debió servir

en tiempo pasado para las reuniones de comidas caníbales (caverna llamada de Ana-kai-tangata).

En la isla se conservan hasta la fecha los restos de las habitaciones que sus pobladores construyeron antes de que sus relaciones con la civilización occidental les hiciera perder sus características primordiales.

Hoy día, sus habitaciones como puede apreciarse en el cuadro siguiente, se encuentran agrupadas en su mayor parte en las zonas 1 - 2 - y 3. que corresponde al sector surponiente de la Isla.

- V I V I E N D A S -

| ZONA | Nº de Edific. | Const. Cement. | Const. Madera | Con est. agua | Ocupado prop. | Ocupado Arrend. | OTRA |
|-----------|---------------|----------------|---------------|---------------|---------------|-----------------|------|
| 1 | 50 | 32 | 18 | 38 | 45 | 2 | 3 |
| 2 | 31 | 11 | 20 | 21 | 27 | 2 | 2 |
| 3 | 18 | 10 | 8 | 18 | 17 | - | 1 |
| 4 | 4 | 4 | --- | 4 | -- | - | 4 |
| 5 | 7 | 2 | 5 | 7 | -- | - | 7 |
| 6 | 12 | 3 | 9 | 12 | -- | - | 12 |
| TOTAL.... | 122 | 62 | 60 | 100 | 89 | 4 | 29 |

La población continental cuenta para sus habitaciones, con los siguientes edificios y características:

| CASAS | PIEZAS | CAMAS |
|-------|--------|-------|
| 9 | 52 | 35 |

Todas las casas cuentan con cañería de agua potable, aprovisionándose de los estanques que recolectan agua de lluvia.

| | N° de Casas. | BUENO | REGULAR | MALO |
|-----------------|--------------|-------|---------|------|
| <u>MUROS.-</u> | | | | |
| Sólidos | 1 | 1 | - | - |
| Semi Sólidos | - | - | - | - |
| Ligero | 8 | 3 | 5 | - |
| <u>TECHOS.-</u> | | | | |
| Pizarreño | 9 | 7 | 1 | 1 |
| Tejas | - | - | - | - |
| E | - | - | - | - |
| <u>PISOS.-</u> | | | | |
| Madera | 9 | 4 | 4 | 1 |
| B | - | - | - | - |
| L | - | - | - | - |
| T | - | - | - | - |

La falta de manantiales de agua dulce han hecho imposible en Pascua un desarrollo de las actividades agropecuarias entre los nativos; un suelo pedregoso desprovisto de aguas y azotado por fuertes vientos han mantenido al territorio de la isla con una escasa forestación.

Cuando en un principio la civilización hizo llegar a la Isla los primeros árboles y plantas, éstas no arraigaron y si brotaban se debía a los múltiples cuidados que los prodigaban los indígenas. Muchas de ellas tuvieron que ser cultivadas en lugares apropiados donde pudieran ser resguardados de los fuertes vientos. Estas causas explican los períodos de hambruna por los que pasó su población.

Los isleños, antes que los europeos llevaran los primeros animales, debían alimentarse de gallinas, rayas, y aves marinas; estas últimas siempre muy escasas debido a la falta de aclimatación por la escasez reinante de agua dulce.

Los cuadros estadísticos que se insertan a continuación, darán una idea de las actividades agropecuarias más importantes de los Pascuenses en la actualidad. Esto es lo que corresponde exclusivamente a la población nativa, excluyendo todo dato perteneciente a la Cía. Explotadora de la Isla de Pascua, cuyos datos no se obtuvieron en el último Censo.

- SUPERFICIE UTILIZADA. -

| Nº de Distrito | Superficie ocupada por predios-Há | Superficie cultivada anual-Há | Superficie cultivada permanente Há | Pastizal Há | Otros cultivos Há |
|----------------|-----------------------------------|-------------------------------|------------------------------------|-------------|-------------------|
| 1 | 366 | 111 | 81 1/4 | 164 3/4 | 14 |
| 2 | 266 1/2 | 95 1/2 | 26 | 111 1/2 | 7 1/2 |
| 3 | 77 1/4 | 34 1/2 | 10 3/4 | 31 1/2 | - - - |
| 4 | 2 | - - - | - - - | 2 | - - - |
| 5 | 46 | 6 | 1 1/2 | 38 1/2 | - - - |
| 6 | 45 1/2 | 10 | 5 | 25 1/2 | - - - |
| T O T A L..... | 803 1/4 | 257 | 124 1/2 | 373 3/4 | 21 1/2 |

- PRODUCCION AGROPECUARIA. -

| N° de Distrit | V A C U N O S | | C A B A L L A P E S | | P O R C I N O S | | G A L L I N A S | |
|-------------------|---------------|-----|---------------------|-----|-----------------|-----|-----------------|-------|
| | M | H | M | H | M | H | M | H |
| 1 | 305 | 349 | 158 | 161 | 141 | 115 | 532 | 838 |
| 2 | 204 | 216 | 105 | 62 | 56 | 27 | 103 | 365 |
| 3 | 98 | 96 | 48 | 30 | 33 | 4 | 39 | 218 |
| 4 | 6 | 6 | 4 | 5 | -- | -- | 15 | 30 |
| 5 | 38 | 31 | 18 | 10 | 6 | 1 | 20 | 110 |
| 6 | 56 | 68 | 38 | 24 | 9 | 7 | 29 | 198 |
| TOTAL.. | 727 | 766 | 371 | 292 | 245 | 154 | 738 | 1.759 |
| TOTAL GRAL.... | 1.493 | | 6 6 3 | | 3 9 9 | | 2.497 | |

| No DISTRITO | AZUCAR | | PIÑA | | TARRO | | MAIZ | | CAMOTE | | ZAPALLO | | PACAYOS | | MANEJICA | | HERTALIZAS | | ELATANCOS | |
|----------------|--------|-------|-------|-------|-------|-------|---------|---------|--------|--------|---------|--------|---------|-------|----------|-------|------------|-------|-----------|---------|
| | H.A. | CANT. | H.A. | CANT. | H.A. | CANT. | H.A. | CANT. | H.A. | CANT. | H.A. | CANT. | H.A. | CANT. | H.A. | CANT. | H.A. | CANT. | H.A. | CANT. |
| 1 | 1/2 | — | 4 1/2 | 4200 | — | — | 100 1/2 | 79,900 | 25 1/2 | 13,440 | 21 3/4 | 18,500 | 1/2 | 140 | — | — | 1 1/2 | — | 18 1/2 | 1217 C |
| 2 | — | — | 1 | 3000 | — | — | 7 1/2 | 72,000 | 14 1/2 | 5,670 | 12 | 7,120 | 1 | 180 | — | — | — | — | 5 | 1,150 C |
| 3 | — | — | — | — | 1 | 450 | 34 1/2 | 35,220 | 4 | 2,100 | — | — | 1 1/4 | 300 | — | — | — | — | 1 1/2 | 3300 C |
| 4 | — | — | — | — | — | — | — | — | — | — | — | — | — | — | — | — | — | — | — | — |
| 5 | — | — | — | — | — | — | 5 | 8,000 | 3 1/4 | 300 | — | — | — | — | 1/2 | 150 | — | — | 3/4 | 200 C |
| 6 | — | — | — | — | — | — | 2 | 3,100 | 1 | 400 | 1/4 | 200 | — | — | — | — | — | — | 1 1/2 | 500 C |
| TOTAL | 1 1/2 | — | 5 1/2 | 7200 | 1 | 450 | 233 1/2 | 204,420 | 45 1/2 | 25,110 | 35 1/4 | 25,950 | 2 3/4 | 620 | 1/2 | 150 | 1 1/2 | — | 28 1/2 | 2,308 C |

PRIMER CENSO NACIONAL DE VIVIENDAS

SERVICIO NACIONAL DE ESTADISTICA Y CENSOS

OMAR ROJAS MOLINA
Jefe del Departamento de Geografía y Censos

LUIS CARCAMO CANTIN
Director General

CARLOS CIRERA REBALLO
Jefe de la Sección de Censos y Tabulación

C O L A B O R A R O N :

CARLOS BARRALES ESCOBAR
Secretario General del Censo

ALBERTO ARCA PARRO
Asesor Técnico de la NU

MARIA MIRANDA COHEN
Jefe de la Sección de Planeamiento

JOHN W. MORSE
Asesor Técnico de E.U.

RENE URBINA VERDUGO
Jefe del Instituto de Vivienda, Urbanismo
y Planeación

COMO INSPECTORES PROVINCIALES DEL CENSO EN:

Tarapacá
Antofagasta
Atacama
Coquimbo
Aconcagua
Valparaíso
O'Higgins
Colechagua
Curicó
Talca
Maule
Linares

Julio Opazo V.
Sergio Martínez P.
Federico Vargas V.
Luis Gutiérrez
Carlos Pirahno P.
Enrique Evans Z.
Felipe Céspedes P.
Oswaldo Pérez O.
Antonio Nebauer L.
Antonio Nebauer L.
Jorge González G.
Mario Bravo L.

Nuble
Concepción
Arauco
Bío-Bío
Malleco
Cautín
Valdivia
Osorno
Ilanquihue
Chiloé
Aisén
Magallanes

Raúl Enriquez F.
Orlando Baettig I.
Eudocio Rivas R.
Daniel Pérez A.
Melania Zamorano O.
José Saavedra E.
Hernán Verdugo V.
Mario Opazo G.
Oscar Navarrete de la F.
Jorge Puelma I.
Eduardo Bañados B.
José Leal P.

EN LA PUBLICACION DE ESTE VOLUMEN

LUIS VIDALES JARAMILLO

INTRODUCCION

Se publican en este volumen los resultados del Primer Censo Nacional de Viviendas, efectuado simultáneamente con el XII Censo General de Población el jueves 24 de abril de 1952, en cumplimiento del Decreto Supremo N° 1.242 de 11 de octubre de 1951.

1.— Necesidad del censo

El problema habitacional, que de manera directa se relaciona con el desarrollo económico y social alcanzado por nuestro país, ha sido objeto de la constante preocupación de nuestros gobiernos y de los medios técnicos particulares, en el empeño por obtener su solución.

El incremento de los planes de desarrollo de la vivienda se encontró en el curso de su aplicación con la necesidad inaplazable de realizar una investigación estadística que sacara el problema de las soluciones parciales para encararlo nacionalmente, en procura de atender a sus requerimientos por medio de un plan metódico y gradual.

2.— Objetivos del censo

Ha sido esta preocupación lo que impulsó la realización del Primer Censo de la Vivienda, con miras a obtener la información indispensable para abordar el problema desde tres puntos básicos:

- a) Apreciar las condiciones de alojamiento de la población desde los puntos de vista higiénico, social, económico y estructural;
- b) Programar su mejoramiento;
- c) Suministrar base a los organismos encargados de planificar las nuevas construcciones, para lograr la disminución gradual del déficit de habitaciones.

3.— Antecedentes internacionales

Los censos de vivienda y edificios responden a acusadas características nacionales y acaso sean por lo mismo menos susceptibles que los demográficos y económicos a la comparabilidad internacional de sus resultados. Sin embargo, los organismos internacionales afectos a las investigaciones estadísticas censales han venido preocupándose por unificar procedimientos y métodos con el fin de llegar a un mayor grado de objetividad del problema en el ámbito nacional e internacional de nuestros países.

Es así como Chile pudo obtener experiencias de otros países y compulsar las suyas en las reuniones de la Comisión de Mejoramiento de las Estadísticas Nacionales, lo mismo que en las efectuadas por la Comisión del Censo de las Américas (COTA), organismos constituidos por la representación de los Directores Generales de Estadística del continente. Allí se discutieron las definiciones para los diferentes aspectos de los censos de este carácter y cuando quiera que el perfeccionamiento de estas definiciones no fué posible antes del Censo de 1950, por la relativa novedad de la materia o debido al factor tiempo, se adoptaron resoluciones optativas por los países entre dos o más conceptos de un mismo problema.

Fueron éstas en el campo internacional las bases fundamentales que en Chile se tuvieron en cuenta para la realización de su Primer Censo Nacional de la Vivienda.

4.— Características del censo

Es posible destacar como consideración preliminar dos aspectos del censo que permitirán su justa apreciación tanto en el campo nacional como en el internacional: 1º El carácter nacional del censo, que abarcó la totalidad de las viviendas, en comparación con el parcial de las investigaciones anteriores realizadas por el país y aún con el de los censos de habitación o de viviendas efectuados en 1950 por algunos de los países americanos; 2º Se emplearon empadronadores no especializados y sin conocimientos técnicos (sobre un total de 60 mil empadronadores aproximadamente, no era posible suponer su especialización o entrenamiento).

Cabe también señalar que si bien se dieron instrucciones y normas claras y precisas a los encuestadores es presumible pensar que en más de una oportunidad las anotaciones se hicieron sobre el concepto personal que ellos se formaron en el momento de la encuesta, quienes, en muchos casos, carecían del conocimiento técnico para apreciar con exactitud cada uno de los diversos aspectos que comprendía el interrogatorio.

Por otra parte, la cédula de empadronamiento comprendía una cantidad crecida de datos, lo cual, si bien es cierto que representa un importante número de informaciones sobre la realidad habitacional chilena, será factor que dificultará su comparación con los censos de otros países.

A ello se agrega que no existiendo normas claras de carácter internacional en materia de definiciones sobre la clasificación a que da origen un censo de esta naturaleza, es posible que las usadas en esta oportunidad tengan una modalidad que refleje la situación local del país, más que una orientación de carácter internacional que permita la comparación, en toda su amplitud, con el de otros países.

Se puede afirmar, a pesar de lo expuesto, que en conjunto el censo chileno de viviendas efectuado en 1952 refleja en forma bastante satisfactoria la realidad nacional, y nos alienta pensar que con la experiencia adquirida, el censo de 1960 será más preciso y más completo.

5.— Relación con el censo de población

Agregaremos que el censo de viviendas se planificó y realizó en relación estrecha con el censo demográfico, comprendiendo la totalidad de las áreas urbanas y rurales y con un número de preguntas uniformes para todo el país. En un mismo formulario se incluyeron las preguntas para el censo de población y el censo de vivienda. El levantamiento de los datos de las viviendas y los demográficos tuvo lugar simultáneamente, el mismo día. Se hicieron varios censos de prueba de la vivienda, con anterioridad al empadronamiento mismo, en algunas ciudades importantes y un reconocimiento previo de la localización de las viviendas que cubrió toda el área censal del país, como ensayos tendientes a lograr la mayor precisión del censo de viviendas y seguridad para el censo de población.

6.— Definición de vivienda

Para los fines del censo se consideró como vivienda el recinto habitado por una "familia censal" o un grupo no familiar. Podía ser una pieza o un conjunto de piezas destinadas para habitación, siempre que tuvieran entrada independiente, facilidades de cocina propia o ambos requisitos a la vez.

Básicamente, este primer censo fué de viviendas, no de edificios. Un edificio pudo contarse como una o más viviendas, según el número de "familias censales" que lo habitaran.

Se entendió por edificio toda construcción, cualesquiera que fueran su importancia, su material o destino, sirviera o no de habitación. Podía, por lo tanto, estar destinado a fines industriales, comerciales u otros que no sean los de vivienda. El edificio podía estar por terminarse o en reparación. En esta forma, cuando el edificio contenía una sola vivienda y no se ocupaba para otros fines, la vivienda coincidía con el edificio.

Por facilidades propias de cocinar se entendió toda instalación que permitía preparar los alimentos de la familia dentro del recinto de la vivienda.

Para los objetivos del censo se consideró también como vivienda cualquier alojamiento transitorio de una o más personas, como: buque o embarcación de cualquier clase, carpa, campamento, boca-mina, vagón de ferrocarril, etcétera.

7.— Relación entre vivienda y "familia censal"

La relación entre el censo de población y el de viviendas quedó establecida en la misma definición de "familia censal", ya que por ésta se entendió el conjunto de personas que en la noche anterior al día del censo convivieron en la misma vivienda, estuvieran o no vinculadas con el jefe de la familia por lazos consanguíneos, matrimoniales o legales.

Los empleados domésticos, pensionistas, allegados y otras personas que alojaron esa noche en la vivienda fueron considerados como miembros de la "familia censal", aun cuando no fuera ése su lugar habitual de residencia.

No se incluyeron como miembros de la "familia censal" aquellos parientes u otras personas que habitualmente convivían con la familia pero que estaban ausentes en

la noche del censo, fuese o no esta ausencia de larga duración. Sólo en el caso de que alguna de esas personas estuviera ausente por razón de trabajo nocturno, pero regresara habitualmente a su hogar después de su labor, fué empadronada como miembro de la "familia censal".

Las personas que vivían solas y los inquilinos que ocupaban piezas separadas en la vivienda, pero que no compartían las comidas de la familia, se consideraron como "familias censales" independientes.

8.— Relación entre vivienda y grupo no familiar

También en cuanto al grupo no familiar, el censo de la vivienda estuvo relacionado con el censo de población, ya que por tal se entendió el conjunto de personas que viven sin constituir "familia censal", por razones de salud, instrucción, trabajo, reclusión o por causas militares, religiosas u otras, en viviendas tales como hospitales, colegios, campamentos, cárceles, conventos, cuarteles, etc.

Se tuvo presente que en estos establecimientos podía haber una o más "familias censales", además del grupo no familiar, constituidas por los rectores, administradores, mayordomos, etc., caso en el cual estas "familias censales" fueron empadronadas en cédula aparte.

9.— La cédula de vivienda

La cédula de empadronamiento de las viviendas formaba la Sección C de la cédula general que incluía también el cuestionario del censo demográfico. Esta Sección era del tenor siguiente:

| | |
|---|---|
| 1) CATEGORIA DE LA VIVIENDA | |
| <input type="radio"/> 1 CASA UNIFAMILIAR | <input type="radio"/> 9 HOTEL |
| <input type="radio"/> 2 DEPARTAMENTO O PIEZA EN UNA CASA | <input type="radio"/> 10 RESIDENCIAL O PENSIÓN |
| <input type="radio"/> 3 DEPARTAMENTO EN UN EDIFICIO DE DEPARTAMENTOS | <input type="radio"/> 11 INTERNADO |
| <input type="radio"/> 4 PIEZA DE CONVENTILLO | <input type="radio"/> 12 CONVENTO |
| <input type="radio"/> 5 RANCHO, RUCA O CHOZA | <input type="radio"/> 13 HOSPITAL O CLINICA |
| <input type="radio"/> 6 VIVIENDA "CALLAMPA" | <input type="radio"/> 14 CUARTEL |
| <input type="radio"/> 7 VIVIENDA PROVISORIA | <input type="radio"/> 15 CARCEL O PENITENCIARIA |
| <input type="radio"/> 8 CASA DE TEMPORADA | <input type="radio"/> 16 CAMPAMENTO |
| Otra (indicarla) | |
| 2) PIEZAS PARA HABITACION sin contar cocina, baño, garage. NUMERO..... | 3) CAMAS NUMERO..... |

| | | |
|---|--|--|
| 4) MATERIAL PREDOMINANTE | | |
| a) MUROS o TABIQUES | b) TECHOS | c) PISOS |
| CONSTRUCCION <input type="radio"/> 1 SOLIDA: Muros de ladrillo, concreto armado, bloques, piedra, adobe tendido, etc. <input type="radio"/> 2 SEMISOLIDA: Tabique (Muros delgados), de madera o pandereta de ladrillo, etc. <input type="radio"/> 3 LIGERA: Tabique de quincha, barro empajado, desechos (latas, cartones, etc.). | <input type="radio"/> 1 DE PLANCHAS: Zinc, cobre, pizarra, fierro, etc. <input type="radio"/> 2 DE TEJAS: De grada, cemento, tejas de madera, etc. <input type="radio"/> 3 DE MATERIAL LIQUIDO: Fonollita, totora, caña embarrada, desechos (latas, cartones, etc.). | <input type="radio"/> 1 MADERA <input type="radio"/> 2 BALDOSAS O CEMENTO <input type="radio"/> 3 LADRILLO <input type="radio"/> 4 TIERRA |
| ESTADO: Bueno <input type="radio"/> 1 Regular <input type="radio"/> 2 Malo <input type="radio"/> 3 | ESTADO: Bueno <input type="radio"/> 1 Regular <input type="radio"/> 2 Malo <input type="radio"/> 3 | ESTADO: Bueno <input type="radio"/> 1 Regular <input type="radio"/> 2 Malo <input type="radio"/> 3 |

| | |
|---|---|
| 5) ABASTECIMIENTO DE AGUA | 6) SERVICIO SANITARIO |
| a) LA VIVIENDA RECIBE AGUA POR: Cañería <input type="radio"/> 1 DE RED PUBLICA <input type="radio"/> 2 DE POZO O NORIA <input type="radio"/> 3 DE VERTIENTE <input type="radio"/> 4 DE RIO O ACEQUIA <input type="radio"/> 5 DE OTRA PROCEDENCIA .. b) DISPONE DE BAÑO DE TINA O LLUVIA CON: AGUA CALIENTE Y FRIA AGUA FRIA SOLAMENTE NINGUN SERVICIO DE BAÑO | a) SISTEMA DE ELIMINACION Acarreo <input type="radio"/> 1 dentro del edificio <input type="radio"/> 2 edificio <input type="radio"/> 3 A RED PUBLICA <input type="radio"/> 4 A FOSA Y POZO <input type="radio"/> 5 A POZO NEGRO <input type="radio"/> 6 A ACEQUIA <input type="radio"/> 7 A BARRIL <input type="radio"/> 8 A OTRO SISTEMA NINGUNO b) EL EXCUSADO ES DE USO: EXCLUSIVO DE LA FAMILIA COLECTIVO DE VARIAS FAMILIAS |

| | |
|--|--|
| 7) ALUMBRADO | 9) TENENCIA |
| <input type="radio"/> 1 ELECTRICO <input type="radio"/> 2 OTRO (indicarlo) | <input type="radio"/> 1 PROPIETARIO <input type="radio"/> 2 ARRENDATARIO <input type="radio"/> 3 MEJORERO <input type="radio"/> 4 USUFRUCTUARIO <input type="radio"/> 5 SUB-ARRENDATARIO <input type="radio"/> 6 OCUPANTE DE HECHO <input type="radio"/> 7 OTRO (indicarlo) |
| 8) a) COCINA <input type="radio"/> 1 ELECTRICA <input type="radio"/> 2 GAS <input type="radio"/> 3 CARBON <input type="radio"/> 4 LENA <input type="radio"/> 5 OTRA (indicarla) | 10) ARRIENDO MENSUAL, (sin muebles) \$ OBSERVACIONES: |
| b) ¿Está el artefacto de Cocina en un sitio o pieza donde se duerme? Anoto SI o NO. | Firma de la persona que dió los datos Firma del empadronador |

El texto mismo de la cédula es bastante explícito y su sola lectura da a conocer toda la información que se trató de obtener.

Sólo aclaramos que:

1.—Para los efectos de la publicación de los datos, las 16 categorías de la vivienda (Capítulo 1) se redujeron a 5, como se verá más adelante.

2.—El Capítulo 3 de la cédula (camas) no dió una información apreciable porque, por una parte, el concepto "cama" no fué uniformemente interpretado por los empadronadores, y por otra, el número de ellas desocupadas o en desuso en el caso de viviendas colectivas indujo a muchas confusiones, especialmente en la relación cama por habitante.

3.—Las preguntas "Excusado dentro del edificio" y "Excusado fuera del edificio" no dieron una información atendible; y las de "Excusado para uso exclusivo de la familia" y "Colectivo de varias familias" resultaron prácticamente implícitas dentro del criterio de vivienda familiar y vivienda colectiva.

4.—El punto b) del Capítulo 8 de la cédula (Cocina), "¿Está el artefacto de cocina en un sitio o pieza donde se duerme?", no dió seguridades para la tabulación, debido especialmente a los casos de braseros o cocinas portátiles, bastante generalizados en Chile.

10.— Explicación general de los cuadros

Toda la información recogida se clasificó en 9 cuadros elaborados en base a un esquema uniforme para todos ellos.

Este esquema clasifica las viviendas en cinco categorías (obtenidas de la reagrupación de las 16 que contiene la cédula) y subdivide cada categoría en seis grupos - a, b, c, d, e, f - los que se refieren a la calidad de

construcción de los edificios que contienen las viviendas y a su estado de conservación.

• 11.— Clasificación de las viviendas

Las cinco categorías son:

I.— *Casa unifamiliar o departamento en un edificio.*

Se entiende por tal aquella vivienda que cuenta con todos los espacios necesarios individualizados (dormitorios, cocina, etc.), tal como "una casa", en el sentido más generalizado de este término.

II.— *Departamento o pieza en una casa.*

Constituidos en su mayor parte por subdivisiones de casas antiguas adaptadas o no, para recibir varias familias.

III.— *Pieza de conventillo.*

Característica en todas las ciudades americanas con diferente denominación, está constituida generalmente por un solo cuarto que aprovecha servicios higiénicos comunes.

IV.— a) *Rancho, ruca, choza.*

Fundamentalmente viviendas campesinas, se caracterizan por la fragilidad de sus materiales y por carecer casi completamente de ventanas e instalaciones.

b) *Viviendas provisionarias.*

Constituidas principalmente por los campamentos, casas de cuidadores de obras, etc.

c) *Viviendas callampas.*

Son casuchas generalmente construidas clandestinamente por sus moradores en terrenos ajenos; se caracterizan por la diversidad de materiales empleados, la mayoría de desechos. Constituyen a ve-

ces importantes agrupaciones que han planteado serios problemas de urbanización y saneamiento.

V.— *Viviendas colectivas, resto de categorías y sin dato:*

Se agruparon en esta última categoría todas aquellas viviendas en las que habitan en forma permanente o transitoria personas que constituyen un grupo no familiar, como los hoteles, residenciales, internados, conventos, hospitales o clínicas, cuarteles, cárceles, campamentos mineros, etc.

12.— **Estado de conservación de las viviendas**

Como se indicó antes, cada una de estas categorías se subdividió en seis grupos (la información para confeccionar estos grupos se obtuvo del Capítulo 4 de la cédula):

- a) *Totalmente buenas:*
Muros de construcción sólida y semi-sólida buenos; techo de planchas o tejas bueno; piso de madera, baldosa o cemento, bueno.
- b) *Parcialmente buenas:*
Muros de construcción sólida y semi-sólida buenos.
- c) *Totalmente regulares:*
Muros de construcción sólida y semi-sólida regulares; techo de planchas o de tejas bueno o regular; piso de madera, baldosa o cemento, bueno o regular.
- d) *Parcialmente regulares:*
Muros de construcción sólida o semi-sólida regulares, y muros de construcción ligera buenos o regulares.

e) *Malas:*

Muros de construcción sólida, semi-sólida o ligera, malos.

f) *Sin datos o mal especificadas:*

Muros de construcción mal especificada o sin datos. Todos los cuadros están ordenados según este esquema general.

13.— **Presentación de los resultados del censo**

Los 9 cuadros del censo se presentan cada uno en la siguiente forma:

- a) El resumen nacional comentado;
 - b) Los datos correspondientes a cada una de las 25 provincias;
 - c) El departamento de Santiago discriminado por comunas.
- Todos los datos se expresan en totales generales y luego desglosados en urbano y rural. De ahí que los cuadros números 2, 6, 7, 8 y 9 aparezcan cada uno en tres láminas.
- Tanto para el abastecimiento de agua como para el servicio sanitario de las viviendas (Cuadro 2) las preguntas básicas "pozo o noria", "río o acequia" y "otra" se han reunido bajo la denominación única de "agua por acarreo".
- La información obtenida sobre las cocinas de las viviendas en cuanto al combustible empleado se ha resumido así (Cuadro 5): En una columna se reunieron las viviendas que tienen cocinas de "electricidad y gas", y se destinó otra columna para las viviendas que tienen cocinas de "carbón", "leña" y "otra", las que se han agrupado bajo el título único de "otro combustible".
- Aun cuando en el Censo de Población se empadro-

naron 468 habitantes de la Comuna de Quinta Normal, de la provincia de Santiago, que declararon vivir en el sector rural, para los efectos del Censo de la Vivienda se ha estimado oportuno, como es obvio, que la Comuna de Quinta Normal figure en su totalidad como urbana, ya que forma parte de lo que se ha convenido en llamar "Ciudad de Santiago".

14.— El concepto de urbano y rural

Para los fines del censo se consideró urbano: a) aquellas poblaciones que contaban con límites urbanos fijados por Decreto Supremo; b) todas aquellas poblaciones que aunque no contaban con límites legales, tenían características urbanas, como calles, alumbrado y otros servicios, en especial municipales. Por oposición, se consideró rural todo centro poblado o entidad de población que carecía de dichos servicios.

15.— Conclusiones

Conviene dejar establecido que este censo no incluyó la investigación relativa al tamaño de la pieza o piezas de la vivienda, de modo que la densidad de ocupación se refiere al número de personas por pieza y al número de personas por vivienda.

Debido a que la unidad de vivienda fué determinada por la "familia censal" y el grupo no familiar, el

número de viviendas desocupadas, que en Chile arroja un porcentaje ínfimo, no fué tomado en cuenta en las tabulaciones del censo.

El hecho de que aparezcan igual número de viviendas que de familias corresponde, pues, a la naturaleza del censo. No se infiere de allí, como es claro, que no haya carencia de viviendas, ya que puede señalarse como considerable el número de aquellas que solo cuentan con una y dos piezas, el 50% del total, en las que habitan de una hasta seis personas. Por otra parte, desde el punto de vista de las viviendas que pueden considerarse deficientes para las necesidades habitacionales de la familia censal y de aquellas que siendo capaces fueron sin embargo halladas en mal estado de conservación, cabría señalar en un 30% la población del país que aproximadamente requiere de nuevas viviendas.

El censo resultó un ensayo apreciable para los fines a que se le destinó y como base sólida, de que antes se carecía, para las futuras investigaciones de este carácter. El tropiezo máximo con que se contó fué el de la ausencia de claras definiciones de los diferentes aspectos que entran en un censo sobre estas materias, pero cabe esperar que, junto con la experiencia que hemos adquirido, los acuerdos que se adopten por la Comisión del Censo de las Américas (COTA-1960) representen un fuerte paso en la precisión de conceptos, precisión que es indispensable para el progreso cuantitativo y cualitativo de esta clase de estadísticas.

A.— CUADRO Nº 1

La realización simultánea de los censos Demográficos y de Viviendas permite, cuando existe una clara definición de los conceptos, una mayor exactitud en la relación entre los ocupantes y el número de viviendas.

Para la justa apreciación de este cuadro, que desde luego proporciona un amplio panorama del estado habitacional del país, conviene recordar la definición que de vivienda se ha dado anteriormente.

En síntesis, el cuadro Nº 1 nos permite llegar a las siguientes conclusiones:

1ª.— El 71% de la población habita en casas unifamiliares y departamentos en edificios; el 22% se distribuye en departamentos o piezas de una casa, en piezas de “conventillos”, en ranchos o chozas y en “poblaciones callampas”, y el 7% restante lo constituyen los grupos no familiares que ocupan las viviendas colectivas.

En términos generales, el 71% mencionado representa la proporción de familias que disfrutan de una vivienda apropiada a sus necesidades habitacionales, tal como se entiende en la actualidad el concepto de vivienda unifamiliar. Sin embargo, de esta cifra hay que descontar un 8% de población que corresponde a las casas unifamiliares y departamentos en edificios que resultaron en mal estado de conservación.

Teniendo en cuenta este 8% y aceptando que el 22% indicado se aloja en viviendas no apropiadas a las necesidades habitacionales de la familia censal, podría señalarse en un 30% la población del país que carece de vivienda apropiada, porcentaje que en último término está llamado a servir de base bastante aproximada para determinar el déficit habitacional del país.

2ª.— Otro aspecto interesante que debe destacarse en el análisis de este cuadro es el índice Habitantes/Vivienda, que oscila entre un mínimo de 3,7 y un máximo de 10,9, manteniendo generalmente valores muy cercanos al promedio de 5,4. Si bien es cierto que estas cifras no difieren grandemente de las obtenidas en otros países, es conveniente aclarar que su verdadera significación se encuentra en el cuadro Nº 9 (Viviendas según número de piezas y habitantes por pieza).

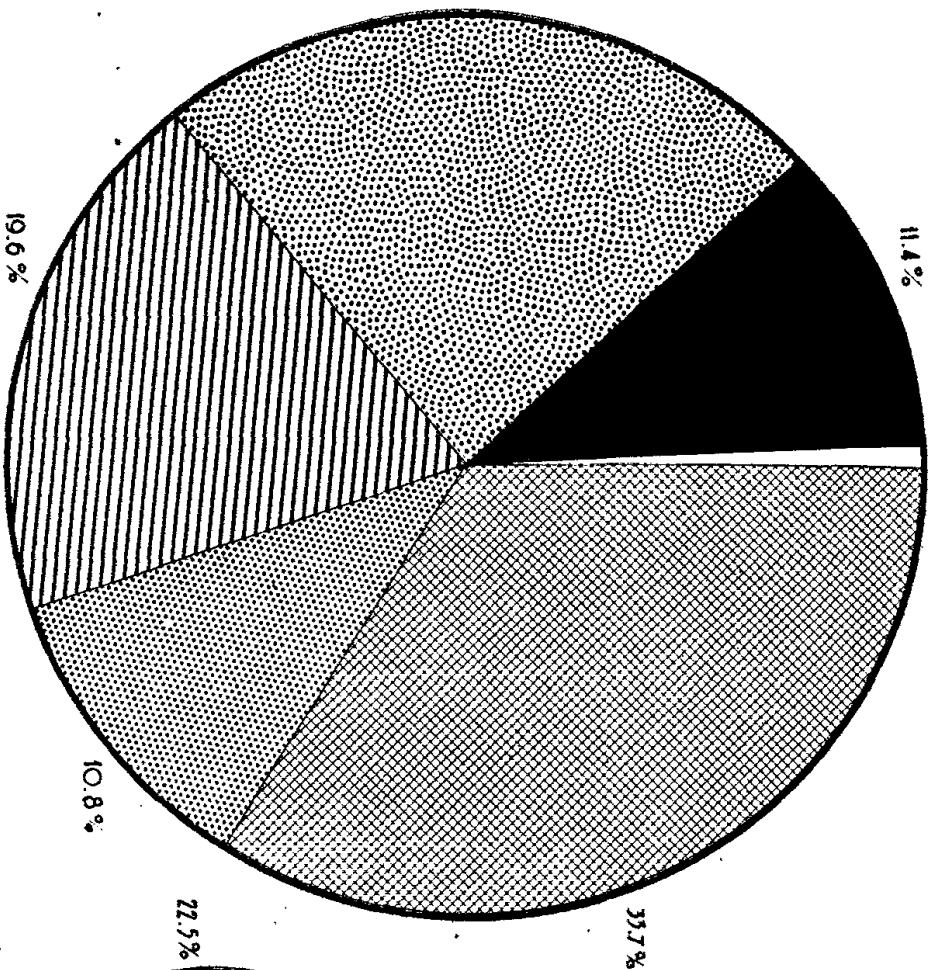
3ª.— Merece también destacarse que el promedio de habitantes por viviendas familiares en las áreas urbanas (5,2) es sensiblemente inferior al de las áreas rurales (5,8).

4ª.— La tabla que sigue indica en forma resumida la distribución de las diversas categorías de la vivienda entre áreas urbanas y rurales, debiendo consultarse la tabla población Nº 1, en todo caso, para su debida interpretación:

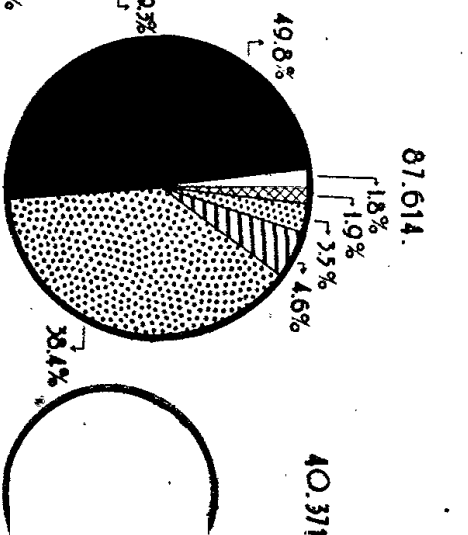
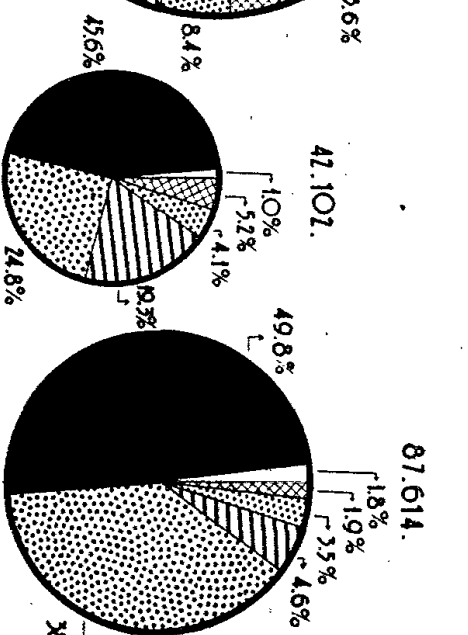
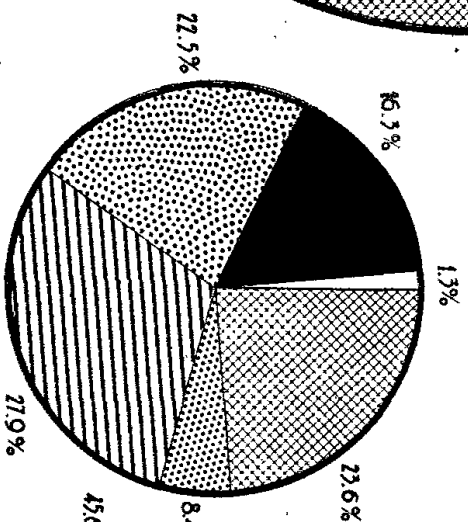
| Categorías | Urbano | % | Rural | % |
|---|---------|------|---------|------|
| Casa unifamiliar y departamento en un edificio | 455.348 | 59,6 | 308.268 | 40,4 |
| Departamento o pieza en una casa | 138.185 | 87,6 | 19.558 | 12,4 |
| Pieza de “conventillo” | 38.934 | 92,5 | 3.168 | 7,5 |
| Rancho, ruca o choza, vivienda provisoria y vivienda “callampa” | 34.533 | 39,4 | 53.081 | 60,6 |

NUMERO DE VIVIENDAS SEGUN SU CATEGORIA Y ESTADO DE CONSERVACION.

763.616.



- TOTALMENTE BUENA.
- PARCIALMENTE BUENA.
- TOTALMENTE REGULAR.
- PARCIALMENTE REGULAR.
- MALA.
- SIN DATOS.



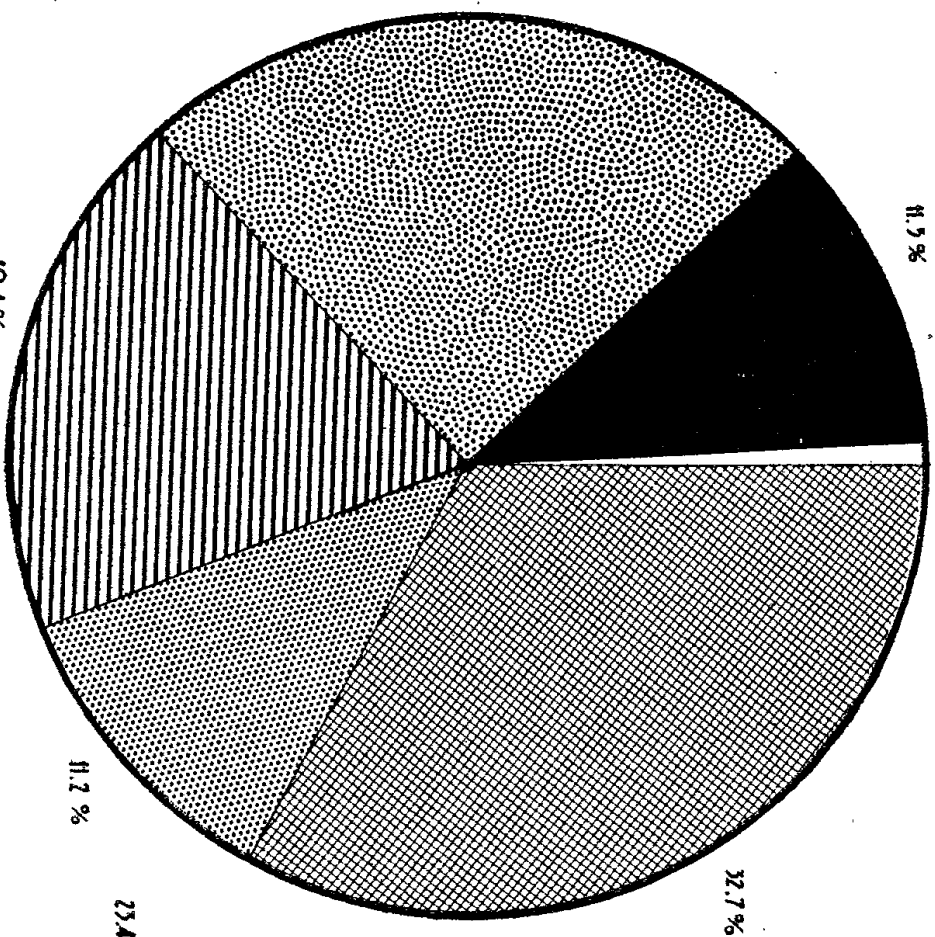
CASA UNIFAMILIAR O DEPTO EN EDIFICIO DE DEPTOS.

DEPTO O PIEZA EN UNA CASA.

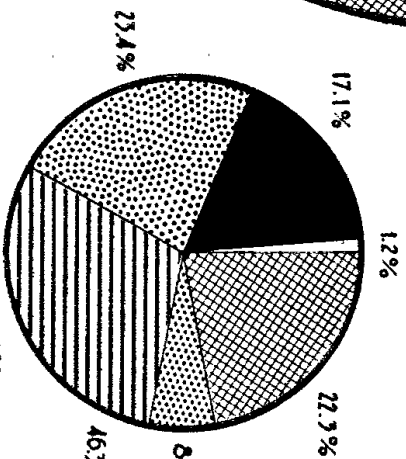
PIEZA DE RANCHO-RUCA (COLECCIÓN DE DEPTOS O CHOZA Y OTROS).

NUMERO DE HABITANTES SEGUN LA CATEGORIA Y EL ESTADO DE CONSERVACION DE LAS VIVIENDAS.-

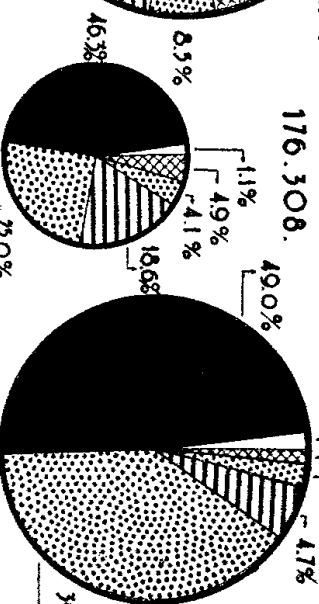
4.200.011.




646.873



469.025



440.778



- TOTALMENTE BUENA.
- PARCIALMENTE BUENA.
- TOTALMENTE REGULAR.
- PARCIALMENTE REGULAR.
- MALEA.
- SIN DATOS.

CASA UNIFAMILIAR O DEPTO EN EDIFICIO DE DEPTOS.

DEPTO O PIEZA EN UNA CASA.

PIEZA DE RANCHO-RUCA CONVENTILLO. O CHOZA.

COLECTIVA Y OTRA

RESUMEN GENERAL DEL PAIS

RELACION HABITANTES POR VIVIENDA SEGUN CATEGORIAS, CALIDAD DE CONSTRUCCION Y ESTADO DE CONSERVACION

CUADRO Nº 1

| CATEGORIAS | CONSTRUCCION Y CONSERVACION | TOTAL | | | URBANO | | | RURAL | | |
|---|-----------------------------|-----------------|------------------|------|-----------------|------------------|------|-----------------|------------------|------|
| | | Nº de Viviendas | Nº de Habitantes | H/V. | Nº de Viviendas | Nº de Habitantes | H/V. | Nº de Viviendas | Nº de Habitantes | H/V. |
| Casa Unifamiliar o Depto. en Edificio | Totamente Buena | 257.121 | 1.375.185 | 5,3 | 204.527 | 1.064.321 | 5,2 | 52.594 | 310.864 | 5,9 |
| | Parcialmente Buena | 82.583 | 471.809 | 5,7 | 38.788 | 201.822 | 5,2 | 43.795 | 269.987 | 6,2 |
| | Totalmente Regular | 149.812 | 815.408 | 5,4 | 94.755 | 488.813 | 5,2 | 55.057 | 326.595 | 5,9 |
| | Parcialmente Regular | 181.928 | 1.026.057 | 5,6 | 74.277 | 394.057 | 5,3 | 107.651 | 632.000 | 5,9 |
| | Mala | 86.847 | 481.518 | 5,5 | 41.121 | 216.243 | 5,3 | 45.726 | 265.275 | 5,8 |
| SUB-TOTAL | Sin Datos | 5.325 | 30.034 | 5,6 | 1.880 | 9.414 | 5,0 | 3.445 | 20.620 | 6,0 |
| SUB-TOTAL | | 763.616 | 4.200.011 | 5,5 | 455.348 | 2.374.670 | 5,2 | 308.268 | 1.825.341 | 5,9 |
| Depto. o Pieza en una Casa | Totamente Buena | 37.210 | 144.179 | 3,9 | 34.204 | 130.915 | 3,8 | 3.006 | 13.264 | 4,4 |
| | Parcialmente Buena | 13.266 | 54.730 | 4,1 | 10.133 | 39.528 | 3,9 | 3.133 | 15.202 | 4,9 |
| | Totalmente Regular | 43.965 | 177.921 | 4,0 | 40.848 | 162.823 | 4,0 | 3.117 | 15.098 | 4,8 |
| | Parcialmente Regular | 35.455 | 151.256 | 4,3 | 28.641 | 117.724 | 4,1 | 6.814 | 33.532 | 4,9 |
| | Mala | 25.775 | 111.038 | 4,3 | 22.646 | 95.779 | 4,2 | 3.129 | 15.259 | 4,9 |
| SUB-TOTAL | Sin Datos | 2.072 | 7.749 | 3,7 | 1.713 | 5.890 | 3,4 | 359 | 1.859 | 5,2 |
| SUB-TOTAL | | 157.743 | 646.873 | 4,1 | 138.185 | 552.659 | 4,0 | 19.558 | 94.214 | 4,8 |
| Pieza de Conventillo | Totamente Buena | 2.191 | 8.685 | 4,0 | 1.879 | 7.154 | 3,8 | 312 | 1.531 | 4,9 |
| | Parcialmente Buena | 1.720 | 7.237 | 4,2 | 1.278 | 5.036 | 3,9 | 442 | 2.201 | 5,0 |
| | Totalmente Regular | 8.118 | 32.834 | 4,0 | 7.713 | 30.859 | 4,0 | 405 | 1.975 | 4,9 |
| | Parcialmente Regular | 10.450 | 44.093 | 4,2 | 9.347 | 38.634 | 4,1 | 1.103 | 5.459 | 4,9 |
| | Mala | 19.178 | 81.678 | 4,3 | 18.325 | 77.488 | 4,2 | 853 | 4.190 | 4,9 |
| SUB-TOTAL | Sin Datos | 445 | 1.781 | 4,0 | 392 | 1.501 | 3,8 | 53 | 280 | 5,3 |
| SUB-TOTAL | | 42.102 | 176.308 | 4,2 | 38.934 | 160.672 | 4,1 | 3.168 | 15.636 | 4,9 |
| Rancho, Ruca o Choza, Vivienda Provisoria o Vivienda Callampa | Totamente Buena | 1.636 | 8.133 | 5,0 | 836 | 3.781 | 4,5 | 800 | 4.352 | 5,4 |
| | Parcialmente Buena | 3.029 | 16.719 | 5,5 | 1.075 | 5.598 | 5,2 | 1.954 | 11.121 | 5,7 |
| | Totalmente Regular | 4.061 | 22.034 | 5,4 | 1.447 | 7.292 | 5,0 | 2.614 | 14.742 | 5,6 |
| | Parcialmente Regular | 33.660 | 183.939 | 5,5 | 11.695 | 59.829 | 5,1 | 21.965 | 124.110 | 5,6 |
| | Mala | 43.654 | 229.587 | 5,3 | 19.071 | 95.809 | 5,0 | 24.583 | 133.778 | 5,4 |
| SUB-TOTAL | Sin Datos | 1.574 | 8.613 | 5,5 | 409 | 1.947 | 4,8 | 1.165 | 6.666 | 5,7 |
| SUB-TOTAL | | 87.614 | 469.025 | 5,4 | 34.533 | 174.256 | 5,0 | 53.081 | 294.769 | 5,6 |
| TOTAL VIVIENDAS FAMILIARES | | 1.051.075 | 5.492.217 | 5,2 | 667.000 | 3.262.257 | 4,9 | 384.075 | 2.229.960 | 5,8 |
| Colectivas, Resto Categorías y Sin Datos | | 40.371 | 440.773 | 10,9 | 25.188 | 310.865 | 12,3 | 15.183 | 129.913 | 8,6 |
| TOTAL VIVIENDAS | | 1.091.446 | 5.932.995 | 5,4 | 692.188 | 3.573.122 | 5,2 | 399.258 | 2.359.873 | 5,9 |

RELACION HABITANTES POR VIVIENDA SEGUN CATEGORIAS,
CALIDAD DE CONSTRUCCION Y ESTADO DE CONSERVACION

CUADRO Nº 1

PROVINCIA DE TARAPACA

| CATEGORIAS | CONSTRUCCION Y CONSERVACION | TOTAL | | | URBANO | | | RURAL | | |
|---|-----------------------------|-----------------|------------------|------------|-----------------|------------------|------------|-----------------|------------------|------------|
| | | Nº de Viviendas | Nº de Habitantes | H/V. | Nº de Viviendas | Nº de Habitantes | H/V. | Nº de Viviendas | Nº de Habitantes | H/V. |
| Casa Unifamiliar o Depto. en Edificio | Totalmente Buena | 2.991 | 13.712 | 4,6 | 2.208 | 10.066 | 4,6 | 783 | 3.646 | 4,7 |
| | Parcialmente Buena | 2.580 | 11.663 | 4,5 | 1.273 | 5.921 | 4,7 | 1.307 | 5.742 | 4,4 |
| | Totalmente Regular | 3.792 | 16.835 | 4,4 | 3.110 | 13.647 | 4,4 | 682 | 3.188 | 4,7 |
| | Parcialmente Regular | 5.988 | 30.455 | 5,1 | 2.681 | 15.410 | 5,7 | 3.307 | 15.045 | 4,5 |
| | Mala | 2.051 | 9.210 | 4,5 | 1.426 | 6.286 | 4,4 | 625 | 2.924 | 4,7 |
| | Sin Datos | 65 | 313 | 4,8 | 40 | 195 | 4,9 | 25 | 118 | 4,7 |
| | S U B - T O T A L | 17.467 | 82.188 | 4,7 | 10.738 | 51.525 | 4,8 | 6.729 | 30.663 | 4,6 |
| Depto. o Pieza en una Casa | Totalmente Buena | 159 | 465 | 2,9 | 124 | 374 | 3,0 | 35 | 91 | 2,6 |
| | Parcialmente Buena | 231 | 660 | 2,9 | 88 | 308 | 3,5 | 143 | 352 | 2,5 |
| | Totalmente Regular | 202 | 669 | 3,3 | 181 | 605 | 3,3 | 21 | 64 | 3,0 |
| | Parcialmente Regular | 372 | 1.097 | 2,9 | 230 | 779 | 3,4 | 142 | 318 | 2,2 |
| | Mala | 138 | 414 | 3,0 | 117 | 363 | 3,1 | 21 | 51 | 2,4 |
| | Sin Datos | 19 | 44 | 2,3 | 13 | 35 | 2,7 | 6 | 9 | 1,5 |
| | S U B - T O T A L | 1.121 | 3.349 | 3,0 | 753 | 2.464 | 3,3 | 368 | 885 | 2,4 |
| Pieza de Conventillo | Totalmente Buena | 24 | 125 | 5,2 | 5 | 23 | 4,6 | 19 | 102 | 5,4 |
| | Parcialmente Buena | 36 | 118 | 3,3 | 31 | 91 | 2,9 | 5 | 27 | 5,4 |
| | Totalmente Regular | 172 | 494 | 2,9 | 156 | 451 | 2,9 | 16 | 43 | 2,7 |
| | Parcialmente Regular | 296 | 1.035 | 3,5 | 279 | 981 | 3,5 | 17 | 54 | 3,2 |
| | Mala | 374 | 1.194 | 3,2 | 366 | 1.169 | 3,2 | 8 | 25 | 3,1 |
| | Sin Datos | 4 | 21 | 5,2 | 3 | 14 | 4,7 | 1 | 7 | 7,0 |
| | S U B - T O T A L | 906 | 2.987 | 3,3 | 840 | 2.729 | 3,2 | 66 | 258 | 3,9 |
| Rancho, Ruca o Choza, Vivienda Provisoria o Vivienda Callampa | Totalmente Buena | 24 | 85 | 3,5 | 3 | 4 | 1,3 | 21 | 81 | 3,7 |
| | Parcialmente Buena | 52 | 251 | 4,8 | 5 | 15 | 3,0 | 47 | 236 | 5,0 |
| | Totalmente Regular | 12 | 69 | 5,8 | 9 | 53 | 5,9 | 3 | 16 | 5,3 |
| | Parcialmente Regular | 488 | 2.477 | 5,1 | 72 | 355 | 4,9 | 416 | 2.122 | 5,1 |
| | Mala | 562 | 2.494 | 4,4 | 161 | 680 | 4,2 | 401 | 1.814 | 4,5 |
| | Sin Datos | 14 | 64 | 4,6 | 5 | 15 | 3,0 | 9 | 49 | 5,4 |
| | S U B - T O T A L | 1.152 | 5.440 | 4,7 | 255 | 1.122 | 4,4 | 897 | 4.318 | 4,8 |
| TOTAL VIVIENDAS FAMILIARES | | 20.646 | 93.964 | 4,6 | 12.586 | 57.840 | 4,6 | 8.060 | 36.124 | 4,5 |
| Colectivas, Resto Categorías y Sin Datos | | 1.407 | 8.825 | 6,3 | 434 | 3.543 | 8,2 | 973 | 5.282 | 5,4 |
| TOTAL VIVIENDAS | | 22.053 | 102.789 | 4,7 | 13.020 | 61.383 | 4,7 | 9.033 | 41.406 | 4,6 |

RELACION HABITANTES POR VIVIENDA SEGUN CATEGORIAS,
CALIDAD DE CONSTRUCCION Y ESTADO DE CONSERVACION

CUADRO Nº 1

PROVINCIA DE ANTOFAGASTA

| CATEGORIAS | CONSTRUCCION Y CONSERVACION | TOTAL | | | URBANO | | | RURAL | | |
|---|-----------------------------|-----------------|------------------|------|-----------------|------------------|------|-----------------|------------------|------|
| | | Nº de Viviendas | Nº de Habitantes | H/V. | Nº de Viviendas | Nº de Habitantes | H/V. | Nº de Viviendas | Nº de Habitantes | H/V. |
| Casa Unifamiliar o Depto. en Edificio | Totalmente Buena | 10.953 | 41.713 | 3,8 | 10.572 | 40.064 | 3,8 | 381 | 1.649 | 4,3 |
| | Parcialmente Buena | 3.205 | 15.778 | 4,9 | 2.938 | 14.593 | 5,0 | 267 | 1.185 | 4,4 |
| | Totalmente Regular | 5.606 | 27.712 | 4,9 | 5.108 | 25.603 | 5,0 | 498 | 2.109 | 4,2 |
| | Parcialmente Regular | 6.645 | 32.422 | 4,9 | 5.178 | 26.081 | 5,0 | 1.467 | 6.341 | 4,3 |
| | Mala | 3.118 | 14.964 | 4,8 | 2.806 | 13.626 | 4,9 | 312 | 1.338 | 4,3 |
| SUB-TOTAL | Sin Datos | 106 | 507 | 4,8 | 104 | 494 | 4,8 | 2 | 13 | 6,5 |
| SUB-TOTAL | | 29.633 | 133.096 | 4,5 | 26.706 | 120.461 | 4,5 | 2.927 | 12.635 | 4,3 |
| Depto. o Pieza en una Casa | Totalmente Buena | 989 | 3.676 | 3,7 | 939 | 3.487 | 3,7 | 50 | 189 | 3,8 |
| | Parcialmente Buena | 394 | 1.492 | 3,8 | 376 | 1.434 | 3,8 | 18 | 58 | 3,2 |
| | Totalmente Regular | 674 | 2.365 | 3,5 | 627 | 2.235 | 3,6 | 47 | 130 | 2,8 |
| | Parcialmente Regular | 872 | 3.053 | 3,5 | 807 | 2.777 | 3,4 | 65 | 276 | 4,2 |
| | Mala | 574 | 2.078 | 3,6 | 552 | 2.015 | 3,6 | 22 | 63 | 2,9 |
| SUB-TOTAL | Sin Datos | 53 | 149 | 2,8 | 53 | 149 | 2,8 | — | — | — |
| SUB-TOTAL | | 3.556 | 12.813 | 3,6 | 3.354 | 12.097 | 3,6 | 202 | 716 | 3,5 |
| Pieza de Conventillo | Totalmente Buena | 60 | 227 | 3,8 | 60 | 227 | 3,8 | — | — | — |
| | Parcialmente Buena | 86 | 276 | 3,2 | 86 | 276 | 3,2 | — | — | — |
| | Totalmente Regular | 311 | 1.168 | 3,8 | 311 | 1.168 | 3,8 | — | — | — |
| | Parcialmente Regular | 379 | 1.381 | 3,6 | 373 | 1.365 | 3,7 | 6 | 16 | 2,7 |
| | Mala | 612 | 2.161 | 3,5 | 608 | 2.137 | 3,5 | 4 | 24 | 6,0 |
| SUB-TOTAL | Sin Datos | 27 | 85 | 3,1 | 27 | 85 | 3,1 | — | — | — |
| SUB-TOTAL | | 1.475 | 5.298 | 3,6 | 1.465 | 5.258 | 3,6 | 10 | 40 | 4,0 |
| Rancho, Ruca o Choza, Vivienda Provisoria o Vivienda Callampa | Totalmente Buena | 18 | 41 | 2,3 | 15 | 33 | 2,2 | 3 | 8 | 2,7 |
| | Parcialmente Buena | 22 | 67 | 3,0 | 10 | 37 | 3,7 | 12 | 30 | 2,5 |
| | Totalmente Regular | 42 | 162 | 3,9 | 23 | 117 | 5,1 | 19 | 45 | 2,4 |
| | Parcialmente Regular | 299 | 1.168 | 3,9 | 146 | 667 | 4,6 | 153 | 501 | 3,3 |
| | Mala | 568 | 2.336 | 4,1 | 348 | 1.447 | 4,2 | 220 | 889 | 4,0 |
| SUB-TOTAL | Sin Datos | 32 | 81 | 2,5 | 10 | 27 | 2,7 | 22 | 54 | 2,5 |
| SUB-TOTAL | | 981 | 3.855 | 3,9 | 552 | 2.323 | 4,2 | 429 | 1.527 | 3,6 |
| TOTAL VIVIENDAS FAMILIARES | | 35.645 | 155.062 | 4,4 | 32.077 | 140.144 | 4,4 | 3.568 | 14.918 | 4,2 |
| Colectivas, Resto Categorías y Sin Datos | | 2.920 | 29.762 | 10,2 | 2.128 | 24.861 | 11,7 | 792 | 4.901 | 6,2 |
| TOTAL VIVIENDAS | | 38.565 | 184.824 | 4,8 | 34.205 | 165.005 | 4,8 | 4.360 | 19.819 | 4,5 |

RELACION HABITANTES POR VIVIENDA SEGUN CATEGORIAS,
CALIDAD DE CONSTRUCCION Y ESTADO DE CONSERVACION

CUADRO Nº 1

PROVINCIA DE ATACAMA

| CATEGORIAS | CONSTRUCCION Y CONSERVACION | TOTAL | | | URBANO | | | RURAL | | |
|---|-----------------------------|-----------------|------------------|------------|-----------------|------------------|------------|-----------------|------------------|------------|
| | | Nº de Viviendas | Nº de Habitantes | H/V. | Nº de Viviendas | Nº de Habitantes | H/V. | Nº de Viviendas | Nº de Habitantes | H/V. |
| Casa Unifamiliar o Depto. en Edificio | Totalmente Buena | 2.233 | 10.870 | 4,9 | 1.334 | 6.589 | 4,9 | 899 | 4.281 | 4,8 |
| | Parcialmente Buena | 1.262 | 6.268 | 5,0 | 598 | 3.019 | 5,0 | 664 | 3.249 | 4,9 |
| | Totalmente Regular | 1.250 | 6.189 | 5,0 | 700 | 3.462 | 4,9 | 550 | 2.727 | 5,0 |
| | Parcialmente Regular | 4.071 | 21.945 | 5,4 | 2.342 | 12.823 | 5,5 | 1.729 | 9.122 | 5,3 |
| | Mala | 1.856 | 9.603 | 5,2 | 1.191 | 5.840 | 4,9 | 665 | 3.763 | 5,7 |
| | Sin Datos | 28 | 101 | 3,6 | 18 | 78 | 4,3 | 10 | 23 | 2,3 |
| | S U B - T O T A L | 10.700 | 54.976 | 5,1 | 6.183 | 31.811 | 5,1 | 4.517 | 23.165 | 5,1 |
| Depto. o Pieza en una Casa | Totalmente Buena | 173 | 547 | 3,2 | 102 | 345 | 3,4 | 71 | 202 | 2,8 |
| | Parcialmente Buena | 138 | 516 | 3,7 | 80 | 254 | 3,2 | 58 | 262 | 4,5 |
| | Totalmente Regular | 167 | 719 | 4,3 | 112 | 378 | 3,4 | 55 | 341 | 6,2 |
| | Parcialmente Regular | 641 | 2.397 | 3,7 | 474 | 1.773 | 3,7 | 167 | 624 | 3,7 |
| | Mala | 269 | 999 | 3,7 | 225 | 867 | 3,9 | 44 | 132 | 3,0 |
| | Sin Datos | 24 | 86 | 3,6 | 22 | 77 | 3,5 | 2 | 9 | 4,5 |
| | S U B - T O T A L | 1.412 | 5.264 | 3,7 | 1.015 | 3.694 | 3,6 | 397 | 1.570 | 4,0 |
| Pieza de Conventillo | Totalmente Buena | 3 | 8 | 2,7 | 2 | 3 | 1,5 | 1 | 5 | 5,0 |
| | Parcialmente Buena | 2 | 13 | 6,5 | 1 | 8 | 8,0 | 1 | 5 | 5,0 |
| | Totalmente Regular | 9 | 29 | 3,2 | 8 | 28 | 3,5 | 1 | 1 | 1,0 |
| | Parcialmente Regular | 66 | 324 | 4,9 | 47 | 219 | 4,7 | 19 | 105 | 5,5 |
| | Mala | 91 | 363 | 4,0 | 72 | 281 | 3,9 | 19 | 82 | 4,3 |
| | Sin Datos | — | — | — | — | — | — | — | — | — |
| | S U B - T O T A L | 171 | 737 | 4,3 | 130 | 539 | 4,1 | 41 | 198 | 4,8 |
| Rancho, Rucaca o Choza, Vivienda Provisoria o Vivienda Callampa | Totalmente Buena | 5 | 20 | 4,0 | 1 | 2 | 2,0 | 4 | 18 | 4,5 |
| | Parcialmente Buena | 67 | 283 | 4,2 | 2 | 4 | 2,0 | 65 | 279 | 4,3 |
| | Totalmente Regular | 9 | 41 | 4,6 | 7 | 33 | 4,7 | 2 | 8 | 4,0 |
| | Parcialmente Regular | 1.047 | 5.448 | 5,2 | 248 | 1.229 | 5,0 | 799 | 4.219 | 5,3 |
| | Mala | 1.406 | 7.035 | 5,0 | 461 | 2.342 | 5,1 | 945 | 4.693 | 5,0 |
| | Sin Datos | 30 | 154 | 5,1 | 4 | 12 | 3,0 | 26 | 142 | 5,5 |
| | S U B - T O T A L | 2.564 | 12.981 | 5,1 | 723 | 3.622 | 5,0 | 1.841 | 9.359 | 5,1 |
| TOTAL VIVIENDAS FAMILIARES | | 14.847 | 73.958 | 5,0 | 8.051 | 39.666 | 4,9 | 6.796 | 34.292 | 5,0 |
| Colectivas, Resto Categorías y Sin Datos | | 1.022 | 6.155 | 6,0 | 279 | 1.775 | 6,4 | 743 | 4.380 | 5,9 |
| TOTAL VIVIENDAS | | 15.869 | 80.113 | 5,0 | 8.330 | 41.441 | 5,0 | 7.539 | 38.672 | 5,1 |

RELACION HABITANTES POR VIVIENDA SEGUN CATEGORIAS,
CALIDAD DE CONSTRUCCION Y ESTADO DE CONSERVACION

CUADRO Nº 1

PROVINCIA DE COQUIMBO

| CATEGORIAS | CONSTRUCCION Y CONSERVACION | TOTAL | | | URBANO | | | RURAL | | |
|--|-----------------------------|-----------------|------------------|------|-----------------|------------------|------|-----------------|------------------|------|
| | | Nº de Viviendas | Nº de Habitantes | H/V. | Nº de Viviendas | Nº de Habitantes | H/V. | Nº de Viviendas | Nº de Habitantes | H/V. |
| Casa Unifamiliar o Depto. en Edificio | Totalmente Buena | 6.702 | 35.468 | 5,3 | 4.485 | 23.935 | 5,3 | 2.217 | 11.533 | 5,2 |
| | Parcialmente Buena | 4.450 | 24.413 | 5,5 | 1.328 | 6.917 | 5,2 | 3.122 | 17.496 | 5,6 |
| | Totalmente Regular | 4.109 | 21.288 | 5,2 | 2.710 | 13.965 | 5,2 | 1.399 | 7.323 | 5,2 |
| | Parcialmente Regular | 11.346 | 62.949 | 5,5 | 2.897 | 15.157 | 5,2 | 8.449 | 47.792 | 5,7 |
| Mala | | 6.277 | 34.626 | 5,5 | 2.055 | 10.569 | 5,1 | 4.222 | 24.057 | 5,7 |
| | Sin Datos | 91 | 475 | 5,2 | 22 | 101 | 4,6 | 69 | 374 | 5,4 |
| S U B - T O T A L | | 32.975 | 179.219 | 5,4 | 13.497 | 70.644 | 5,2 | 19.478 | 108.575 | 5,6 |
| Depto. o Pieza en una Casa | Totalmente Buena | 792 | 2.907 | 3,7 | 636 | 2.375 | 3,7 | 156 | 532 | 3,4 |
| | Parcialmente Buena | 367 | 1.490 | 4,1 | 205 | 740 | 3,6 | 162 | 750 | 4,6 |
| | Totalmente Regular | 982 | 3.739 | 3,8 | 846 | 3.247 | 3,8 | 136 | 492 | 3,6 |
| | Parcialmente Regular | 959 | 3.648 | 3,8 | 635 | 2.329 | 3,7 | 324 | 1.319 | 4,1 |
| Mala | | 725 | 2.929 | 4,0 | 556 | 2.187 | 3,9 | 169 | 742 | 4,4 |
| | Sin Datos | 35 | 325 | 9,3 | 29 | 315 | 10,9 | 6 | 10 | 1,7 |
| S U B - T O T A L | | 3.860 | 15.038 | 3,9 | 2.907 | 11.193 | 3,8 | 953 | 3.845 | 4,0 |
| Pieza de Conventillo | Totalmente Buena | 10 | 37 | 3,7 | 9 | 31 | 3,4 | 1 | 6 | 6,0 |
| | Parcialmente Buena | 23 | 88 | 3,8 | 9 | 32 | 3,6 | 14 | 56 | 4,0 |
| | Totalmente Regular | 201 | 847 | 4,2 | 200 | 843 | 4,2 | 1 | 4 | 4,0 |
| | Parcialmente Regular | 184 | 776 | 4,2 | 157 | 640 | 4,1 | 27 | 136 | 5,0 |
| Mala | | 420 | 1.751 | 4,2 | 403 | 1.640 | 4,1 | 17 | 111 | 6,5 |
| | Sin Datos | 4 | 13 | 3,2 | 3 | 11 | 3,7 | 1 | 2 | 2,0 |
| S U B - T O T A L | | 842 | 3.512 | 4,2 | 781 | 3.197 | 4,1 | 61 | 315 | 5,2 |
| Rancho, Rucaca o Chozas, Vivienda | Totalmente Buena | 242 | 1.140 | 4,7 | 206 | 974 | 4,7 | 36 | 166 | 4,6 |
| | Parcialmente Buena | 254 | 1.468 | 5,8 | 32 | 160 | 5,0 | 222 | 1.308 | 5,9 |
| | Totalmente Regular | 169 | 939 | 5,6 | 126 | 694 | 5,5 | 43 | 245 | 5,7 |
| | Parcialmente Regular | 3.132 | 17.795 | 5,7 | 431 | 1.999 | 4,6 | 2.701 | 15.796 | 5,8 |
| Mala | | 4.197 | 23.211 | 5,5 | 1.102 | 5.552 | 5,0 | 3.095 | 17.659 | 5,7 |
| | Sin Datos | 114 | 585 | 5,1 | 16 | 74 | 4,6 | 98 | 511 | 5,2 |
| S U B - T O T A L | | 8.108 | 45.138 | 5,6 | 1.913 | 9.453 | 4,9 | 6.195 | 35.685 | 5,8 |
| TOTAL VIVIENDAS FAMILIARES | | 45.785 | 242.907 | 5,3 | 19.098 | 94.487 | 4,9 | 26.687 | 148.420 | 5,6 |
| Colectivas, Resto Categorías y Sin Datos | | 2.265 | 19.262 | 8,5 | 600 | 8.743 | 14,6 | 1.665 | 10.519 | 6,3 |
| TOTAL VIVIENDAS | | 48.050 | 262.169 | 5,5 | 19.698 | 103.230 | 5,2 | 28.352 | 158.939 | 5,6 |

RELACION HABITANTES POR VIVIENDA SEGUN CATEGORIAS,
CALIDAD DE CONSTRUCCION Y ESTADO DE CONSERVACION

CUADRO Nº 1

PROVINCIA DE ACONCAGUA

| CATEGORIAS | CONSTRUCCION Y CONSERVACION | TOTAL | | | URBANO | | | RURAL | | |
|--|-----------------------------|-----------------|------------------|------|-----------------|------------------|------|-----------------|------------------|------|
| | | Nº de Viviendas | Nº de Habitantes | H/V. | Nº de Viviendas | Nº de Habitantes | H/V. | Nº de Viviendas | Nº de Habitantes | H/V. |
| Casa Unifamiliar o Depto. en Edificio | Totalmente Buena | 4.362 | 23.197 | 5,3 | 2.684 | 14.018 | 5,2 | 1.678 | 9.179 | 5,5 |
| | Parcialmente Buena | 2.298 | 13.014 | 5,7 | 691 | 3.607 | 5,2 | 1.607 | 9.407 | 5,9 |
| | Totalmente Regular | 2.569 | 14.016 | 5,5 | 1.545 | 8.178 | 5,3 | 1.024 | 5.838 | 5,7 |
| | Parcialmente Regular | 5.552 | 31.156 | 5,6 | 1.258 | 6.585 | 5,2 | 4.294 | 24.571 | 5,7 |
| | Mala | 2.411 | 13.421 | 5,6 | 764 | 4.059 | 5,3 | 1.647 | 9.362 | 5,7 |
| SUB-TOTAL | Sin Datos | 50 | 252 | 5,0 | 19 | 92 | 4,8 | 31 | 160 | 5,2 |
| SUB-TOTAL | | 17.242 | 95.056 | 5,5 | 6.961 | 36.539 | 5,2 | 10.281 | 58.517 | 5,7 |
| Depto. o Pieza en una Casa | Totalmente Buena | 507 | 1.832 | 3,6 | 418 | 1.520 | 3,6 | 89 | 312 | 3,5 |
| | Parcialmente Buena | 273 | 1.015 | 3,7 | 185 | 676 | 3,7 | 88 | 339 | 3,9 |
| | Totalmente Regular | 619 | 2.489 | 4,0 | 529 | 2.083 | 3,9 | 90 | 406 | 4,5 |
| | Parcialmente Regular | 571 | 2.363 | 4,1 | 347 | 1.380 | 4,0 | 224 | 983 | 4,4 |
| | Mala | 386 | 1.590 | 4,1 | 267 | 1.037 | 3,9 | 119 | 553 | 4,6 |
| SUB-TOTAL | Sin Datos | 57 | 193 | 3,4 | 45 | 147 | 3,3 | 12 | 46 | 3,8 |
| SUB-TOTAL | | 2.413 | 9.482 | 3,9 | 1.791 | 6.843 | 3,8 | 622 | 2.639 | 4,2 |
| Pieza de Conventillo | Totalmente Buena | 11 | 45 | 4,1 | 8 | 29 | 3,6 | 3 | 16 | 5,3 |
| | Parcialmente Buena | 17 | 82 | 4,8 | 13 | 72 | 5,5 | 4 | 10 | 2,5 |
| | Totalmente Regular | 62 | 283 | 4,6 | 51 | 242 | 4,7 | 11 | 41 | 3,7 |
| | Parcialmente Regular | 105 | 496 | 4,7 | 69 | 369 | 5,3 | 36 | 127 | 3,5 |
| | Mala | 189 | 884 | 4,7 | 171 | 800 | 4,7 | 18 | 84 | 4,7 |
| SUB-TOTAL | Sin Datos | 4 | 23 | 5,8 | 3 | 15 | 5,0 | 1 | 8 | 8,0 |
| SUB-TOTAL | | 388 | 1.813 | 4,7 | 315 | 1.527 | 4,8 | 73 | 286 | 3,9 |
| Rancho, Ruca o Chozas, Vivienda Provisoria o Vivienda Callampa | Totalmente Buena | 15 | 86 | 5,7 | 4 | 17 | 4,2 | 11 | 69 | 6,3 |
| | Parcialmente Buena | 44 | 198 | 4,5 | 7 | 27 | 3,9 | 37 | 171 | 4,6 |
| | Totalmente Regular | 28 | 155 | 5,5 | 11 | 63 | 5,7 | 17 | 92 | 5,4 |
| | Parcialmente Regular | 974 | 5.737 | 5,9 | 121 | 576 | 4,8 | 853 | 5.161 | 6,0 |
| | Mala | 1.023 | 5.713 | 5,6 | 208 | 1.085 | 5,2 | 815 | 4.628 | 5,7 |
| SUB-TOTAL | Sin Datos | 15 | 108 | 7,2 | 6 | 25 | 4,2 | 9 | 83 | 9,2 |
| SUB-TOTAL | | 2.099 | 11.997 | 5,7 | 357 | 1.793 | 5,0 | 1.742 | 10.204 | 5,9 |
| TOTAL VIVIENDAS FAMILIARES | | 22.142 | 118.348 | 5,3 | 9.424 | 46.702 | 5,0 | 12.718 | 71.646 | 5,6 |
| Colectivas, Resto Categorías y Sin Datos | | 924 | 10.030 | 10,9 | 414 | 4.330 | 10,5 | 510 | 5.700 | 11,2 |
| TOTAL VIVIENDAS | | 23.066 | 128.378 | 5,6 | 9.838 | 51.032 | 5,2 | 13.228 | 77.346 | 5,8 |

RELACION HABITANTES POR VIVIENDA SEGUN CATEGORIAS,
CALIDAD DE CONSTRUCCION Y ESTADO DE CONSERVACION

CUADRO Nº 1

PROVINCIA DE VALPARAISO

| CATEGORIAS | CONSTRUCCION Y CONSERVACION | TOTAL | | | URBANO | | | RURAL | | |
|---|-----------------------------|-----------------|------------------|------|-----------------|------------------|------|-----------------|------------------|------|
| | | Nº de Viviendas | Nº de Habitantes | H/V. | Nº de Viviendas | Nº de Habitantes | H/V. | Nº de Viviendas | Nº de Habitantes | H/V. |
| Casa Unifamiliar o Depto. en Edificio | Totamente Buena | 29.967 | 150.019 | 5,0 | 27.878 | 138.709 | 5,0 | 2.089 | 11.310 | 5,4 |
| | Parcialmente Buena | 6.803 | 35.526 | 5,2 | 4.998 | 24.567 | 4,9 | 1.805 | 10.959 | 6,1 |
| | Totalmente Regular | 13.033 | 65.650 | 5,0 | 12.073 | 60.076 | 5,0 | 960 | 5.574 | 5,8 |
| | Parcialmente Regular | 13.548 | 71.593 | 5,3 | 9.854 | 49.355 | 5,0 | 3.694 | 22.238 | 6,0 |
| | Mala | 5.265 | 28.017 | 5,3 | 4.147 | 21.437 | 5,2 | 1.118 | 6.580 | 5,9 |
| SUB-TOTAL | Sin Datos | 208 | 957 | 4,6 | 189 | 831 | 4,4 | 19 | 126 | 6,6 |
| SUB-TOTAL | | 68.824 | 351.762 | 5,1 | 59.139 | 294.975 | 5,0 | 9.685 | 56.787 | 5,9 |
| Depto. o Pieza en una Casa | Totamente Buena | 4.661 | 17.577 | 3,8 | 4.461 | 16.828 | 3,8 | 200 | 749 | 3,7 |
| | Parcialmente Buena | 1.396 | 5.454 | 3,9 | 1.245 | 4.842 | 3,9 | 151 | 612 | 4,1 |
| | Totalmente Regular | 5.012 | 19.524 | 3,9 | 4.872 | 18.942 | 3,9 | 140 | 582 | 4,2 |
| | Parcialmente Regular | 3.778 | 15.737 | 4,2 | 3.499 | 14.124 | 4,0 | 279 | 1.613 | 5,8 |
| | Mala | 2.263 | 9.553 | 4,2 | 2.170 | 9.132 | 4,2 | 93 | 421 | 4,5 |
| SUB-TOTAL | Sin Datos | 170 | 507 | 3,0 | 164 | 484 | 3,0 | 6 | 23 | 3,8 |
| SUB-TOTAL | | 17.280 | 68.352 | 4,0 | 16.411 | 64.352 | 3,9 | 869 | 4.000 | 4,6 |
| Pieza de Conventillo | Totamente Buena | 364 | 1.288 | 3,5 | 354 | 1.244 | 3,5 | 10 | 44 | 4,4 |
| | Parcialmente Buena | 246 | 921 | 3,7 | 231 | 868 | 3,8 | 15 | 53 | 3,5 |
| | Totalmente Regular | 1.189 | 4.900 | 4,1 | 1.173 | 4.852 | 4,1 | 16 | 48 | 3,0 |
| | Parcialmente Regular | 1.340 | 5.486 | 4,1 | 1.306 | 5.346 | 4,1 | 34 | 140 | 4,1 |
| | Mala | 2.064 | 8.515 | 4,1 | 2.047 | 8.457 | 4,1 | 17 | 58 | 3,4 |
| SUB-TOTAL | Sin Datos | 33 | 103 | 3,1 | 33 | 103 | 3,1 | — | — | — |
| SUB-TOTAL | | 5.236 | 21.213 | 4,1 | 5.144 | 20.870 | 4,1 | 92 | 343 | 3,7 |
| Rancho, Ruca o Choza, Vivienda Provisoria o Vivienda Callampa | Totamente Buena | 79 | 346 | 4,4 | 57 | 253 | 4,4 | 22 | 93 | 4,2 |
| | Parcialmente Buena | 196 | 883 | 4,5 | 75 | 312 | 4,2 | 121 | 571 | 4,7 |
| | Totalmente Regular | 132 | 679 | 5,1 | 112 | 564 | 5,0 | 20 | 115 | 5,8 |
| | Parcialmente Regular | 1.915 | 9.767 | 5,1 | 1.042 | 4.989 | 4,8 | 873 | 4.778 | 5,5 |
| | Mala | 2.288 | 11.349 | 5,0 | 1.706 | 8.213 | 4,8 | 582 | 3.136 | 5,4 |
| SUB-TOTAL | Sin Datos | 33 | 147 | 4,5 | 24 | 103 | 4,3 | 9 | 44 | 4,9 |
| SUB-TOTAL | | 4.643 | 23.171 | 5,0 | 3.016 | 14.434 | 4,8 | 1.627 | 8.737 | 5,4 |
| TOTAL VIVIENDAS FAMILIARES | | 95.983 | 464.498 | 4,8 | 83.710 | 394.631 | 4,7 | 12.273 | 69.867 | 5,7 |
| Colectivas, Resto Categorías y Sin Datos | | 3.308 | 33.756 | 10,2 | 2.857 | 30.168 | 10,6 | 451 | 3.588 | 8,0 |
| TOTAL VIVIENDAS | | 99.291 | 498.254 | 5,0 | 86.567 | 424.799 | 4,9 | 12.724 | 73.455 | 5,8 |

RELACION HABITANTES POR VIVIENDA SEGUN CATEGORIAS,
CALIDAD DE CONSTRUCCION Y ESTADO DE CONSERVACION

- CUADRO N° 1

PROVINCIA DE SANTIAGO

| CATEGORIAS | CONSTRUCCION Y CONSERVACION | TOTAL | | | URBANO | | | RURAL | | |
|---|-----------------------------|-----------------|------------------|------|-----------------|------------------|------|-----------------|------------------|------|
| | | N° de Viviendas | N° de Habitantes | H/V. | N° de Viviendas | N° de Habitantes | H/V. | N° de Viviendas | N° de Habitantes | H/V. |
| Casa Unifamiliar o Depto. en Edificio | Totamente Buena | 107.144 | 583.349 | 5,4 | 100.054 | 540.245 | 5,4 | 7.090 | 43.104 | 6,1 |
| | Parcialmente Buena | 21.574 | 123.513 | 5,7 | 15.860 | 84.680 | 5,3 | 5.714 | 38.833 | 6,8 |
| | Totalmente Regular | 34.007 | 188.542 | 5,5 | 31.435 | 172.606 | 5,5 | 2.572 | 15.936 | 6,2 |
| S U B - T O T A L | Parcialmente Regular | 34.199 | 199.151 | 5,8 | 25.116 | 140.645 | 5,6 | 9.083 | 58.506 | 6,4 |
| | Mala | 14.362 | 85.745 | 6,0 | 11.180 | 65.047 | 5,8 | 3.182 | 20.698 | 6,5 |
| | Sin Datos | 1.044 | 5.454 | 5,2 | 918 | 4.621 | 5,0 | 126 | 833 | 6,6 |
| | | 212.330 | 1.185.754 | 5,6 | 184.563 | 1.007.844 | 5,5 | 27.767 | 177.910 | 6,4 |
| Depto. o Pieza en una Casa | Totamente Buena | 18.072 | 65.566 | 3,6 | 17.597 | 63.618 | 3,6 | 475 | 1.948 | 4,1 |
| | Parcialmente Buena | 5.177 | 19.919 | 3,8 | 4.776 | 18.062 | 3,8 | 401 | 1.857 | 4,6 |
| | Totalmente Regular | 17.972 | 68.331 | 3,8 | 17.626 | 66.711 | 3,8 | 346 | 1.620 | 4,7 |
| S U B - T O T A L | Parcialmente Regular | 12.772 | 53.737 | 4,2 | 12.058 | 50.458 | 4,2 | 714 | 3.279 | 4,6 |
| | Mala | 8.069 | 34.469 | 4,3 | 7.783 | 33.062 | 4,2 | 286 | 1.407 | 4,9 |
| | Sin Datos | 1.054 | 3.460 | 3,3 | 1.029 | 3.326 | 3,2 | 25 | 134 | 5,4 |
| | | 63.116 | 245.482 | 3,9 | 60.869 | 235.237 | 3,9 | 2.247 | 10.245 | 4,6 |
| Pieza de Conventillo | Totamente Buena | 1.079 | 4.256 | 3,9 | 1.043 | 4.017 | 3,9 | 36 | 239 | 6,6 |
| | Parcialmente Buena | 674 | 2.748 | 4,1 | 607 | 2.459 | 4,1 | 67 | 289 | 4,3 |
| | Totalmente Regular | 3.714 | 14.759 | 4,0 | 3.673 | 14.580 | 4,0 | 41 | 179 | 4,4 |
| S U B - T O T A L | Parcialmente Regular | 4.524 | 19.329 | 4,3 | 4.351 | 18.539 | 4,3 | 173 | 790 | 4,6 |
| | Mala | 7.948 | 34.567 | 4,3 | 7.801 | 33.827 | 4,3 | 147 | 740 | 5,0 |
| | Sin Datos | 243 | 912 | 3,8 | 236 | 877 | 3,7 | 7 | 35 | 5,0 |
| | | 18.182 | 76.571 | 4,2 | 17.711 | 74.299 | 4,2 | 471 | 2.272 | 4,8 |
| Rancho, Ruca o Choza, Vivienda Provisoria o Vivienda Callampa | Totamente Buena | 394 | 1.975 | 5,0 | 304 | 1.421 | 4,7 | 90 | 554 | 6,2 |
| | Parcialmente Buena | 1.085 | 6.082 | 5,6 | 828 | 4.492 | 5,4 | 257 | 1.590 | 6,2 |
| | Totalmente Regular | 503 | 2.608 | 5,2 | 413 | 2.067 | 5,0 | 90 | 541 | 6,0 |
| S U B - T O T A L | Parcialmente Regular | 9.598 | 52.419 | 5,5 | 7.487 | 39.896 | 5,3 | 2.111 | 12.523 | 5,9 |
| | Mala | 11.348 | 60.267 | 5,3 | 9.165 | 47.969 | 5,2 | 2.183 | 12.298 | 5,6 |
| | Sin Datos | 305 | 1.622 | 5,3 | 250 | 1.220 | 4,9 | 55 | 402 | 7,3 |
| | | 23.233 | 124.973 | 5,4 | 18.447 | 97.065 | 5,3 | 4.786 | 27.908 | 5,8 |
| TOTAL VIVIENDAS FAMILIARES | | 316.861 | 1.632.780 | 5,2 | 281.590 | 1.414.445 | 5,0 | 35.271 | 218.335 | 6,2 |
| Colectivas, Resto Categorías y Sin Datos | | 12.621 | 122.174 | 9,7 | 11.059 | 107.386 | 9,7 | 1.562 | 14.788 | 9,5 |
| TOTAL VIVIENDAS | | 329.482 | 1.754.954 | 5,3 | 292.649 | 1.521.831 | 5,2 | 36.833 | 233.123 | 6,3 |

RELACION HABITANTES POR VIVIENDA SEGUN CATEGORIAS,
CALIDAD DE CONSTRUCCION Y ESTADO DE CONSERVACION

PROVINCIA DE SANTIAGO
COMUNA DE SANTIAGO

CUADRO N° 1

| CATEGORIAS | CONSTRUCCION Y CONSERVACION | TOTAL | | | URBANO | | | RURAL | | |
|---|-----------------------------|-----------------|------------------|------------|-----------------|------------------|------------|-----------------|------------------|----------|
| | | N° de Viviendas | N° de Habitantes | H/V. | N° de Viviendas | N° de Habitantes | H/V. | N° de Viviendas | N° de Habitantes | H/V. |
| Casa Unifamiliar o Depto. en Edificio | Totalmente Buena | 47.028 | 237.100 | 5,0 | 47.028 | 237.100 | 5,0 | — | — | — |
| | Parcialmente Buena | 6.265 | 31.647 | 5,1 | 6.265 | 31.647 | 5,1 | — | — | — |
| | Totalmente Regular | 18.331 | 97.148 | 5,3 | 18.331 | 97.148 | 5,3 | — | — | — |
| | Parcialmente Regular | 6.013 | 31.943 | 5,3 | 6.013 | 31.943 | 5,3 | — | — | — |
| | Mala | 4.097 | 22.433 | 5,5 | 4.097 | 22.433 | 5,5 | — | — | — |
| | Sin Datos | 422 | 1.887 | 4,5 | 422 | 1.887 | 4,5 | — | — | — |
| S U B - T O T A L | | 82.156 | 422.158 | 5,1 | 82.156 | 422.158 | 5,1 | — | — | — |
| Depto. o Pleza en una Casa | Totalmente Buena | 10.806 | 36.921 | 3,4 | 10.806 | 36.921 | 3,4 | — | — | — |
| | Parcialmente Buena | 2.254 | 7.684 | 3,4 | 2.254 | 7.684 | 3,4 | — | — | — |
| | Totalmente Regular | 11.854 | 42.551 | 3,6 | 11.854 | 42.551 | 3,6 | — | — | — |
| | Parcialmente Regular | 3.644 | 13.964 | 3,8 | 3.644 | 13.964 | 3,8 | — | — | — |
| | Mala | 3.751 | 14.626 | 3,9 | 3.751 | 14.626 | 3,9 | — | — | — |
| | Sin Datos | 738 | 2.288 | 3,1 | 738 | 2.288 | 3,1 | — | — | — |
| S U B - T O T A L | | 33.047 | 118.034 | 3,6 | 33.047 | 118.034 | 3,6 | — | — | — |
| Pieza de Conventillo | Totalmente Buena | 750 | 2.864 | 3,8 | 750 | 2.864 | 3,8 | — | — | — |
| | Parcialmente Buena | 322 | 1.293 | 4,0 | 322 | 1.293 | 4,0 | — | — | — |
| | Totalmente Regular | 2.872 | 11.239 | 3,9 | 2.872 | 11.239 | 3,9 | — | — | — |
| | Parcialmente Regular | 1.854 | 7.580 | 4,1 | 1.854 | 7.580 | 4,1 | — | — | — |
| | Mala | 4.391 | 18.190 | 4,1 | 4.391 | 18.190 | 4,1 | — | — | — |
| | Sin Datos | 173 | 621 | 3,6 | 173 | 621 | 3,6 | — | — | — |
| S U B - T O T A L | | 10.362 | 41.787 | 4,0 | 10.362 | 41.787 | 4,0 | — | — | — |
| Rancho, Ruca o Choza, Vivienda Provisoria o Vivienda Callampa | Totalmente Buena | 103 | 453 | 4,4 | 103 | 453 | 4,4 | — | — | — |
| | Parcialmente Buena | 182 | 1.051 | 5,8 | 182 | 1.051 | 5,8 | — | — | — |
| | Totalmente Regular | 74 | 350 | 4,7 | 74 | 350 | 4,7 | — | — | — |
| | Parcialmente Regular | 1.121 | 6.060 | 5,4 | 1.121 | 6.060 | 5,4 | — | — | — |
| | Mala | 1.762 | 8.995 | 5,1 | 1.762 | 8.995 | 5,1 | — | — | — |
| | Sin Datos | 30 | 107 | 3,6 | 30 | 107 | 3,6 | — | — | — |
| S U B - T O T A L | | 3.272 | 17.016 | 5,2 | 3.272 | 17.016 | 5,2 | — | — | — |
| TOTAL VIVIENDAS FAMILIARES | | 128.837 | 598.995 | 4,6 | 128.837 | 598.995 | 4,6 | — | — | — |
| Colectivas, Resto Categorías y Sin Datos | | 6.048 | 67.684 | 11,2 | 6.048 | 67.684 | 11,2 | — | — | — |
| TOTAL VIVIENDAS | | 134.885 | 666.679 | 4,9 | 134.885 | 666.679 | 4,9 | — | — | — |

RELACION HABITANTES POR VIVIENDA SEGUN CATEGORIAS,
CALIDAD DE CONSTRUCCION Y ESTADO DE CONSERVACION

CUADRO Nº 1

PROVINCIA DE SANTIAGO
COMUNA DE CONCHALI

| CATEGORIAS | CONSTRUCCION Y CONSERVACION | TOTAL | | | URBANO | | | RURAL | | |
|--|--|-----------------|------------------|------|-----------------|------------------|------|-----------------|------------------|------|
| | | Nº de Viviendas | Nº de Habitantes | H/V. | Nº de Viviendas | Nº de Habitantes | H/V. | Nº de Viviendas | Nº de Habitantes | H/V. |
| Casa Unifamiliar o Depto. en Edificio | Totalmente Buena | 2.782 | 15.380 | 5,5 | 2.689 | 14.710 | 5,5 | 93 | 620 | 6,7 |
| | Parcialmente Buena | 982 | 5.417 | 5,5 | 929 | 5.106 | 5,5 | 53 | 311 | 5,9 |
| | Totalmente Regular | 1.210 | 7.252 | 6,0 | 1.183 | 7.084 | 6,0 | 27 | 168 | 6,2 |
| S U B - T O T A L | Parcialmente Regular | 2.661 | 15.486 | 5,8 | 2.561 | 14.922 | 5,8 | 100 | 564 | 5,6 |
| | Mala | 828 | 4.763 | 5,8 | 799 | 4.609 | 5,8 | 29 | 154 | 5,3 |
| | Sin Datos | 55 | 304 | 5,5 | 52 | 286 | 5,5 | 3 | 18 | 6,0 |
| Depto. o Pieza en una Casa | Totalmente Buena | 8.518 | 48.552 | 5,7 | 8.213 | 46.717 | 5,7 | 305 | 1.835 | 6,0 |
| | Parcialmente Buena | 677 | 2.720 | 4,0 | 675 | 2.710 | 4,0 | 2 | 10 | 5,0 |
| | Totalmente Regular | 292 | 1.294 | 4,4 | 290 | 1.283 | 4,4 | 2 | 11 | 5,5 |
| S U B - T O T A L | Parcialmente Regular | 647 | 2.767 | 4,3 | 638 | 2.718 | 4,3 | 9 | 49 | 5,4 |
| | Mala | 1.350 | 6.250 | 4,6 | 1.345 | 6.225 | 4,6 | 5 | 25 | 5,0 |
| | Sin Datos | 564 | 2.623 | 4,6 | 557 | 2.595 | 4,7 | 7 | 28 | 4,0 |
| Pieza de Conventillo | Totalmente Buena | 80 | 271 | 3,4 | 80 | 271 | 3,4 | — | — | — |
| | Parcialmente Buena | 3.610 | 15.925 | 4,4 | 3.585 | 15.802 | 4,4 | 25 | 123 | 4,9 |
| | Totalmente Regular | 66 | 269 | 4,1 | 57 | 226 | 4,0 | 9 | 43 | 4,8 |
| S U B - T O T A L | Parcialmente Regular | 37 | 170 | 4,6 | 35 | 155 | 4,4 | 2 | 15 | 7,5 |
| | Mala | 91 | 355 | 3,9 | 90 | 340 | 3,8 | 1 | 15 | 15,0 |
| | Sin Datos | 342 | 1.474 | 4,3 | 340 | 1.462 | 4,3 | 2 | 12 | 6,0 |
| Rancho, Ruca o Chozas, Vivienda Provisoria o Vivienda Callampa | Totalmente Buena | 517 | 2.509 | 4,9 | 500 | 2.412 | 4,8 | 17 | 97 | 5,7 |
| | Parcialmente Buena | 10 | 39 | 3,9 | 10 | 39 | 3,9 | — | — | — |
| | Totalmente Regular | 1.063 | 4.816 | 4,5 | 1.032 | 4.634 | 4,5 | 31 | 182 | 5,9 |
| S U B - T O T A L | Parcialmente Regular | 13 | 67 | 5,2 | 12 | 64 | 5,3 | 1 | 3 | 3,0 |
| | Mala | 38 | 213 | 5,6 | 38 | 213 | 5,6 | — | — | — |
| | Sin Datos | 50 | 233 | 4,7 | 50 | 233 | 4,7 | — | — | — |
| TOTAL VIVIENDAS FAMILIARES | Parcialmente Regular | 704 | 3.835 | 5,4 | 696 | 3.779 | 5,4 | 8 | 56 | 7,0 |
| | Mala | 823 | 4.315 | 5,2 | 784 | 4.104 | 5,2 | 39 | 211 | 5,4 |
| | Sin Datos | 20 | 100 | 5,0 | 20 | 100 | 5,0 | — | — | — |
| TOTAL VIVIENDAS | S U B - T O T A L | 1.648 | 8.763 | 5,3 | 1.600 | 8.493 | 5,3 | 48 | 270 | 5,6 |
| | Colectivas, Resto Categorías y Sin Datos | 14.839 | 78.056 | 5,3 | 14.430 | 75.646 | 5,2 | 409 | 2.410 | 5,9 |
| | Sin Datos | 796 | 4.963 | 6,2 | 757 | 4.729 | 6,2 | 39 | 234 | 6,0 |
| TOTAL VIVIENDAS | | 15.635 | 83.019 | 5,3 | 15.187 | 80.375 | 5,3 | 448 | 2.644 | 5,9 |

RELACION HABITANTES POR VIVIENDA SEGUN CATEGORIAS,
CALIDAD DE CONSTRUCCION Y ESTADO DE CONSERVACION

PROVINCIA DE SANTIAGO
COMUNA DE PROVIDENCIA

CUADRO Nº 1

| CATEGORIAS | CONSTRUCCION Y CONSERVACION | TOTAL | | | URBANO | | | RURAL | | |
|---|-----------------------------|-----------------|------------------|------------|-----------------|------------------|------------|-----------------|------------------|------|
| | | Nº de Viviendas | Nº de Habitantes | H/V. | Nº de Viviendas | Nº de Habitantes | H/V. | Nº de Viviendas | Nº de Habitantes | H/V. |
| Casa Unifamiliar o Depto. en Edificio | Totalmente Buena | 7.581 | 43.625 | 5,8 | 7.581 | 43.625 | 5,8 | — | — | — |
| | Parcialmente Buena | 694 | 3.808 | 5,5 | 694 | 3.808 | 5,5 | — | — | — |
| | Totalmente Regular | 814 | 4.563 | 5,6 | 814 | 4.563 | 5,6 | — | — | — |
| | Parcialmente Regular | 384 | 2.100 | 5,5 | 384 | 2.100 | 5,5 | — | — | — |
| | Mala Sin Datos | 113 60 | 640 320 | 5,7 5,3 | 113 60 | 640 320 | 5,7 5,3 | — | — | — |
| S U B - T O T A L | | 9.646 | 55.056 | 5,7 | 9.646 | 55.056 | 5,7 | — | — | — |
| Depto. o Pieza en una Casa | Totalmente Buena | 411 | 1.587 | 3,9 | 411 | 1.587 | 3,9 | — | — | — |
| | Parcialmente Buena | 78 | 316 | 4,1 | 78 | 316 | 4,1 | — | — | — |
| | Totalmente Regular | 316 | 1.190 | 3,8 | 316 | 1.190 | 3,8 | — | — | — |
| | Parcialmente Regular | 127 | 502 | 4,0 | 127 | 502 | 4,0 | — | — | — |
| | Mala Sin Datos | 33 21 | 141 62 | 4,3 3,0 | 33 21 | 141 62 | 4,3 3,0 | — | — | — |
| S U B - T O T A L | | 986 | 3.798 | 3,9 | 986 | 3.798 | 3,9 | — | — | — |
| Pieza de Conventillo | Totalmente Buena | 16 | 81 | 5,1 | 16 | 81 | 5,1 | — | — | — |
| | Parcialmente Buena | 11 | 28 | 2,5 | 11 | 28 | 2,5 | — | — | — |
| | Totalmente Regular | 83 | 311 | 3,7 | 83 | 311 | 3,7 | — | — | — |
| | Parcialmente Regular | 38 | 178 | 4,7 | 38 | 178 | 4,7 | — | — | — |
| | Mala Sin Datos | 42 4 | 201 19 | 4,8 4,8 | 42 4 | 201 19 | 4,8 4,8 | — | — | — |
| S U B - T O T A L | | 194 | 818 | 4,2 | 194 | 818 | 4,2 | — | — | — |
| Rancho, Ruca o Choza, Vivienda Provisoria o Vivienda Callampa | Totalmente Buena | 37 | 163 | 4,4 | 37 | 163 | 4,4 | — | — | — |
| | Parcialmente Buena | 16 | 62 | 3,9 | 16 | 62 | 3,9 | — | — | — |
| | Totalmente Regular | 19 | 113 | 5,9 | 19 | 113 | 5,9 | — | — | — |
| | Parcialmente Regular | 194 | 994 | 5,1 | 194 | 994 | 5,1 | — | — | — |
| | Mala Sin Datos | 181 5 | 907 33 | 5,0 6,6 | 181 5 | 907 33 | 5,0 6,6 | — | — | — |
| S U B - T O T A L | | 452 | 2.272 | 5,0 | 452 | 2.272 | 5,0 | — | — | — |
| TOTAL VIVIENDAS FAMILIARES | | 11.278 | 61.944 | 5,5 | 11.278 | 61.944 | 5,5 | — | — | — |
| Colectivas, Resto Categorías y Sin Datos | | 388 | 7.174 | 18,5 | 388 | 7.174 | 18,5 | — | — | — |
| TOTAL VIVIENDAS | | 11.666 | 69.118 | 5,9 | 11.666 | 69.118 | 5,9 | — | — | — |

RELACION HABITANTES POR VIVIENDA SEGUN CATEGORIAS,
CALIDAD DE CONSTRUCCION Y ESTADO DE CONSERVACION

CUADRO Nº 8

PROVINCIA DE SANTIAGO
COMUNA DE NUNOA

| CATEGORIAS | CONSTRUCCION Y CONSERVACION | TOTAL | | | URBANO | | | RURAL | | |
|--|-----------------------------|-----------------|------------------|------------|-----------------|------------------|------------|-----------------|------------------|------------|
| | | Nº de Viviendas | Nº de Habitantes | H/V. | Nº de Viviendas | Nº de Habitantes | H/V. | Nº de Viviendas | Nº de Habitantes | H/V. |
| Casa Unifamiliar o Depto. en Edificio | Totalmente Buena | 11.437 | 66.743 | 5,8 | 11.321 | 65.952 | 5,8 | 116 | 791 | 6,8 |
| | Parcialmente Buena | 1.179 | 6.751 | 5,7 | 1.126 | 86.339 | 5,6 | 53 | 412 | 7,8 |
| | Totalmente Regular | 1.743 | 9.969 | 5,7 | 1.709 | 9.733 | 5,7 | 34 | 236 | 6,9 |
| | Parcialmente Regular | 1.952 | 11.020 | 5,6 | 1.832 | 10.186 | 5,6 | 120 | 834 | 7,0 |
| | Mala | 692 | 3.980 | 5,8 | 634 | 3.601 | 5,7 | 58 | 379 | 6,5 |
| | Sin Datos | 96 | 511 | 5,3 | 94 | 494 | 5,3 | 2 | 17 | 8,5 |
| S U B - T O T A L | | 17.099 | 98.974 | 5,8 | 16.716 | 96.305 | 5,8 | 383 | 2.669 | 7,0 |
| Depto. o Pieza en una Casa | Totalmente Buena | 802 | 3.001 | 3,7 | 795 | 2.979 | 3,7 | 7 | 22 | 3,1 |
| | Parcialmente Buena | 146 | 574 | 3,9 | 141 | 545 | 3,9 | 5 | 29 | 5,8 |
| | Totalmente Regular | 493 | 2.059 | 4,2 | 492 | 2.054 | 4,2 | 1 | 5 | 5,0 |
| | Parcialmente Regular | 446 | 1.862 | 4,2 | 440 | 1.831 | 4,2 | 6 | 31 | 5,2 |
| | Mala | 176 | 756 | 4,3 | 174 | 745 | 4,3 | 2 | 11 | 5,5 |
| | Sin Datos | 22 | 65 | 3,0 | 22 | 65 | 3,0 | — | — | — |
| S U B - T O T A L | | 2.085 | 8.317 | 4,0 | 2.064 | 8.219 | 4,0 | 21 | 98 | 4,7 |
| Pieza de Conventillo | Totalmente Buena | 26 | 115 | 4,4 | 24 | 87 | 3,6 | 2 | 28 | 14,0 |
| | Parcialmente Buena | 31 | 134 | 4,3 | 31 | 134 | 4,3 | — | — | — |
| | Totalmente Regular | 86 | 349 | 4,1 | 81 | 330 | 4,1 | 5 | 19 | 3,8 |
| | Parcialmente Regular | 202 | 897 | 4,4 | 201 | 886 | 4,4 | 1 | 11 | 11,0 |
| | Mala | 196 | 921 | 4,7 | 191 | 883 | 4,6 | 5 | 38 | 7,6 |
| | Sin Datos | 16 | 74 | 4,6 | 14 | 63 | 4,5 | 2 | 11 | 5,5 |
| S U B - T O T A L | | 557 | 2.490 | 4,5 | 542 | 2.383 | 4,4 | 15 | 107 | 7,1 |
| Rancho, Ruca o Chozas, Vivienda Provisoria o Vivienda Callampa | Totalmente Buena | 40 | 193 | 4,8 | 40 | 193 | 4,8 | — | — | — |
| | Parcialmente Buena | 133 | 718 | 5,4 | 129 | 693 | 5,4 | 4 | 25 | 6,2 |
| | Totalmente Regular | 55 | 323 | 5,9 | 54 | 315 | 5,8 | 1 | 8 | 8,0 |
| | Parcialmente Regular | 1.107 | 5.919 | 5,3 | 1.038 | 5.531 | 5,3 | 69 | 388 | 5,6 |
| | Mala | 952 | 5.076 | 5,3 | 878 | 4.688 | 5,3 | 74 | 388 | 5,2 |
| | Sin Datos | 31 | 122 | 3,9 | 30 | 117 | 3,9 | 1 | 5 | 5,0 |
| S U B - T O T A L | | 2.318 | 12.351 | 5,3 | 2.169 | 11.537 | 5,3 | 149 | 814 | 5,5 |
| TOTAL VIVIENDAS FAMILIARES | | 22.059 | 122.132 | 5,5 | 21.491 | 118.444 | 5,5 | 568 | 3.638 | 6,5 |
| Colectivas, Resto Categorías y Sin Datos | | 549 | 3.835 | 7,0 | 537 | 3.567 | 6,6 | 12 | 268 | 22,3 |
| TOTAL VIVIENDAS | | 22.608 | 125.967 | 5,6 | 22.028 | 122.011 | 5,5 | 580 | 3.956 | 6,3 |

RELACION HABITANTES POR VIVIENDA SEGUN CATEGORIAS,
CALIDAD DE CONSTRUCCION Y ESTADO DE CONSERVACION

PROVINCIA DE SANTIAGO
COMUNA DE SAN MIGUEL

CUADRO Nº 1

| CATEGORIAS | CONSTRUCCION Y CONSERVACION | TOTAL | | | URBANO | | | RURAL | | |
|---|-----------------------------|-----------------|------------------|------|-----------------|------------------|------|-----------------|------------------|------|
| | | Nº de Viviendas | Nº de Habitantes | H/V. | Nº de Viviendas | Nº de Habitantes | H/V. | Nº de Viviendas | Nº de Habitantes | H/V. |
| Casa Unifamiliar o Depto. en Edificio | Totalmente Buena | 8.738 | 51.014 | 5,8 | 8.724 | 50.919 | 5,8 | 14 | 95 | 6,8 |
| | Parcialmente Buena | 1.414 | 8.313 | 5,9 | 1.408 | 8.267 | 5,9 | 6 | 46 | 7,7 |
| | Totalmente Regular | 1.922 | 11.407 | 5,9 | 1.894 | 11.261 | 5,9 | 28 | 146 | 5,2 |
| | Parcialmente Regular | 2.667 | 15.908 | 6,0 | 2.640 | 15.748 | 6,0 | 27 | 160 | 5,9 |
| | Mala | 1.024 | 6.372 | 6,2 | 1.008 | 6.264 | 6,2 | 16 | 108 | 6,8 |
| | Sin Datos | 75 | 424 | 5,7 | 73 | 413 | 5,7 | 2 | 11 | 5,5 |
| | S U B - T O T A L | 15.840 | 93.438 | 5,9 | 15.747 | 92.872 | 5,9 | 93 | 566 | 6,1 |
| Depto. o Pieza en una Casa | Totalmente Buena | 1.151 | 4.543 | 3,9 | 1.149 | 4.531 | 3,9 | 2 | 12 | 6,0 |
| | Parcialmente Buena | 336 | 1.384 | 4,1 | 334 | 1.373 | 4,1 | 2 | 11 | 5,5 |
| | Totalmente Regular | 958 | 4.003 | 4,2 | 957 | 3.996 | 4,2 | 1 | 7 | 7,0 |
| | Parcialmente Regular | 1.297 | 5.683 | 4,4 | 1.289 | 5.637 | 4,4 | 8 | 46 | 5,8 |
| | Mala | 623 | 2.927 | 4,7 | 622 | 2.924 | 4,7 | 1 | 3 | 3,0 |
| | Sin Datos | 36 | 146 | 4,1 | 36 | 146 | 4,1 | — | — | — |
| | S U B - T O T A L | 4.401 | 18.686 | 4,2 | 4.387 | 18.607 | 4,2 | 14 | 79 | 5,6 |
| Pieza de Conventillo | Totalmente Buena | 83 | 348 | 4,2 | 83 | 348 | 4,2 | — | — | — |
| | Parcialmente Buena | 54 | 227 | 4,2 | 54 | 227 | 4,2 | — | — | — |
| | Totalmente Regular | 181 | 855 | 4,7 | 181 | 855 | 4,7 | — | — | — |
| | Parcialmente Regular | 536 | 2.360 | 4,4 | 536 | 2.360 | 4,4 | — | — | — |
| | Mala | 724 | 3.419 | 4,7 | 724 | 3.419 | 4,7 | — | — | — |
| | Sin Datos | 11 | 48 | 4,4 | 11 | 48 | 4,3 | — | — | — |
| | S U B - T O T A L | 1.589 | 7.257 | 4,6 | 1.589 | 7.257 | 4,6 | — | — | — |
| Rancho, Ruca o Choza, Vivienda Provisoria o Vivienda Gallampa | Totalmente Buena | 35 | 178 | 5,1 | 35 | 178 | 5,1 | — | — | — |
| | Parcialmente Buena | 213 | 1.173 | 5,5 | 212 | 1.170 | 5,5 | 1 | 3 | 3,0 |
| | Totalmente Regular | 50 | 260 | 5,2 | 48 | 251 | 5,2 | 2 | 9 | 4,5 |
| | Parcialmente Regular | 1.552 | 8.542 | 5,5 | 1.528 | 8.416 | 5,5 | 24 | 126 | 5,2 |
| | Mala | 2.095 | 11.253 | 5,4 | 2.073 | 11.139 | 5,4 | 22 | 114 | 5,2 |
| | Sin Datos | 105 | 623 | 5,9 | 105 | 623 | 5,9 | — | — | — |
| | S U B - T O T A L | 4.050 | 22.029 | 5,4 | 4.001 | 21.777 | 5,4 | 49 | 252 | 5,1 |
| TOTAL VIVIENDAS FAMILIARES | | 25.880 | 141.410 | 5,5 | 25.724 | 140.513 | 5,5 | 156 | 897 | 5,8 |
| Colectivas, Resto Categorías y Sin Datos | | 641 | 4.131 | 6,4 | 640 | 4.110 | 6,4 | 1 | 21 | 21,0 |
| TOTAL VIVIENDAS | | 26.521 | 145.541 | 5,5 | 26.364 | 144.623 | 5,5 | 157 | 918 | 5,8 |

RELACION HABITANTES POR VIVIENDA SEGUN CATEGORIAS,
CALIDAD DE CONSTRUCCION Y ESTADO DE CONSERVACION

CUADRO Nº 1

PROVINCIA DE SANTIAGO
COMUNA DE MAIPU

| CATEGORIAS | CONSTRUCCION Y CONSERVACION | TOTAL | | | URBANO | | | RURAL | | | |
|--|---|--------------------|------------------|------------|-----------------|------------------|------------|-----------------|------------------|------------|-----|
| | | Nº de Viviendas | Nº de Habitantes | H/V. | Nº de Viviendas | Nº de Habitantes | H/V. | Nº de Viviendas | Nº de Habitantes | H/V. | |
| Casa Unifamiliar o Depto. en Edificio | Totalmente Buena | 929 | 5.337 | 5,7 | 636 | 3.544 | 5,6 | 293 | 1.793 | 6,1 | |
| | Parcialmente Buena | 366 | 2.208 | 6,0 | 199 | 1.125 | 5,7 | 167 | 1.083 | 6,5 | |
| | Totalmente Regular | 279 | 1.596 | 5,7 | 176 | 983 | 5,6 | 103 | 613 | 6,0 | |
| | Parcialmente Regular | 672 | 3.839 | 5,7 | 383 | 2.023 | 5,3 | 289 | 1.816 | 6,3 | |
| | Mala | 251 | 1.583 | 6,3 | 144 | 955 | 6,6 | 107 | 628 | 5,9 | |
| | Sin Datos | 17 | 88 | 5,2 | 2 | 12 | 6,0 | 15 | 76 | 5,1 | |
| | S U B - T O T A L | 2.514 | 14.651 | 5,8 | 1.540 | 8.642 | 5,6 | 974 | 6.009 | 6,2 | |
| | Depto. o Pieza en una Casa | Totalmente Buena | 89 | 364 | 4,1 | 56 | 232 | 4,1 | 33 | 132 | 4,0 |
| | | Parcialmente Buena | 62 | 265 | 4,3 | 36 | 152 | 4,2 | 26 | 113 | 4,3 |
| | | Totalmente Regular | 60 | 231 | 3,8 | 50 | 185 | 3,7 | 10 | 46 | 4,6 |
| Parcialmente Regular | | 134 | 623 | 4,6 | 93 | 418 | 4,5 | 41 | 205 | 5,0 | |
| Mala | | 63 | 307 | 4,9 | 53 | 249 | 4,7 | 10 | 58 | 5,8 | |
| Sin Datos | | 3 | 14 | 4,7 | 1 | 5 | 5,0 | 2 | 9 | 4,5 | |
| S U B - T O T A L | | 411 | 1.804 | 4,4 | 289 | 1.241 | 4,3 | 122 | 563 | 4,6 | |
| Pieza de Conventillo | | Totalmente Buena | 7 | 36 | 5,1 | 7 | 36 | 5,1 | — | — | — |
| | | Parcialmente Buena | 7 | 30 | 4,3 | 6 | 25 | 4,2 | 1 | 5 | 5,0 |
| | | Totalmente Regular | 8 | 34 | 4,2 | 8 | 34 | 4,2 | — | — | — |
| | Parcialmente Regular | 33 | 137 | 4,2 | 30 | 127 | 4,2 | 3 | 10 | 3,3 | |
| | Mala | 23 | 104 | 4,5 | 17 | 68 | 4,0 | 6 | 36 | 6,0 | |
| | Sin Datos | 1 | 9 | 9,0 | — | — | — | 1 | 9 | 9,0 | |
| | S U B - T O T A L | 79 | 350 | 4,4 | 68 | 290 | 4,3 | 11 | 60 | 5,5 | |
| | Rancho, Ruca o Choza, Vivienda Provisoria o Vivienda Callampa | Totalmente Buena | 3 | 13 | 4,3 | 1 | 6 | 6,0 | 2 | 7 | 3,5 |
| | | Parcialmente Buena | 17 | 97 | 5,7 | 15 | 87 | 5,8 | 2 | 10 | 5,0 |
| | | Totalmente Regular | 15 | 97 | 6,5 | 10 | 64 | 6,4 | 5 | 33 | 6,6 |
| Parcialmente Regular | | 182 | 967 | 5,3 | 88 | 465 | 5,3 | 94 | 502 | 5,3 | |
| Mala | | 148 | 852 | 5,8 | 91 | 518 | 5,7 | 57 | 334 | 5,9 | |
| Sin Datos | | 8 | 51 | 6,4 | 1 | 1 | 1,0 | 7 | 50 | 7,1 | |
| S U B - T O T A L | | 373 | 2.077 | 5,6 | 206 | 1.141 | 5,5 | 167 | 936 | 5,6 | |
| TOTAL VIVIENDAS FAMILIARES | | 3.377 | 18.882 | 5,6 | 2.103 | 11.314 | 5,4 | 1.274 | 7.568 | 5,9 | |
| Colectivas, Resto Categorías y Sin Datos | | 118 | 1.076 | 9,1 | 51 | 560 | 11,0 | 67 | 516 | 7,7 | |
| TOTAL VIVIENDAS | | 3.495 | 19.958 | 5,7 | 2.154 | 11.874 | 5,5 | 1.341 | 8.084 | 6,0 | |

RELACION HABITANTES POR VIVIENDA SEGUN CATEGORIAS,
CALIDAD DE CONSTRUCCION Y ESTADO DE CONSERVACION

CUADRO Nº 1

PROVINCIA DE SANTIAGO
COMUNA DE QUINTA NORMAL

| CATEGORIAS | CONSTRUCCION Y CONSERVACION | TOTAL | | | URBANO | | | RURAL | | |
|---|-----------------------------|-----------------|------------------|------|-----------------|------------------|------|-----------------|------------------|------|
| | | Nº de Viviendas | Nº de Habitantes | H/V. | Nº de Viviendas | Nº de Habitantes | H/V. | Nº de Viviendas | Nº de Habitantes | H/V. |
| Casa Unifamiliar o Depto. en Edificio | Totalmente Buena | 5.719 | 32.765 | 5,7 | 5.719 | 32.765 | 5,7 | — | — | — |
| | Parcialmente Buena | 1.377 | 7.649 | 5,6 | 1.377 | 7.649 | 5,6 | — | — | — |
| | Totalmente Regular | 2.448 | 14.068 | 5,7 | 2.448 | 14.068 | 5,7 | — | — | — |
| | Parcialmente Regular | 2.696 | 15.308 | 5,7 | 2.696 | 15.308 | 5,7 | — | — | — |
| | Mala | 1.135 | 6.651 | 5,9 | 1.135 | 6.651 | 5,9 | — | — | — |
| SUB-TOTAL | Sin Datos | 66 | 388 | 5,6 | 66 | 388 | 5,6 | — | — | — |
| | | 13.441 | 76.809 | 5,7 | 13.441 | 76.809 | 5,7 | — | — | — |
| Depto. o Pieza en una Casa | Totalmente Buena | 1.528 | 6.176 | 4,0 | 1.528 | 6.176 | 4,0 | — | — | — |
| | Parcialmente Buena | 640 | 2.564 | 4,0 | 640 | 2.564 | 4,0 | — | — | — |
| | Totalmente Regular | 1.449 | 6.036 | 4,2 | 1.449 | 6.036 | 4,2 | — | — | — |
| | Parcialmente Regular | 2.071 | 8.730 | 4,2 | 2.071 | 8.730 | 4,2 | — | — | — |
| | Mala | 1.074 | 4.834 | 4,5 | 1.074 | 4.834 | 4,5 | — | — | — |
| SUB-TOTAL | Sin Datos | 45 | 167 | 3,7 | 45 | 167 | 3,7 | — | — | — |
| | | 6.807 | 28.507 | 4,2 | 6.807 | 28.507 | 4,2 | — | — | — |
| Pieza de Conventillo | Totalmente Buena | 57 | 191 | 3,4 | 57 | 191 | 3,4 | — | — | — |
| | Parcialmente Buena | 62 | 240 | 3,9 | 62 | 240 | 3,9 | — | — | — |
| | Totalmente Regular | 198 | 829 | 4,2 | 198 | 829 | 4,2 | — | — | — |
| | Parcialmente Regular | 594 | 2.615 | 4,4 | 594 | 2.615 | 4,4 | — | — | — |
| | Mala | 1.032 | 4.619 | 4,5 | 1.032 | 4.619 | 4,5 | — | — | — |
| SUB-TOTAL | Sin Datos | 8 | 25 | 3,1 | 8 | 25 | 3,1 | — | — | — |
| | | 1.951 | 8.519 | 4,4 | 1.951 | 8.519 | 4,4 | — | — | — |
| Rancho, Ruca o Choza, Vivienda Provisoria o Vivienda Callampa | Totalmente Buena | 6 | 24 | 4,0 | 6 | 24 | 4,0 | — | — | — |
| | Parcialmente Buena | 51 | 284 | 5,6 | 51 | 284 | 5,6 | — | — | — |
| | Totalmente Regular | 27 | 99 | 3,7 | 27 | 99 | 3,7 | — | — | — |
| | Parcialmente Regular | 454 | 2.333 | 5,1 | 454 | 2.333 | 5,1 | — | — | — |
| | Mala | 574 | 2.984 | 5,2 | 574 | 2.984 | 5,2 | — | — | — |
| SUB-TOTAL | Sin Datos | 7 | 18 | 2,6 | 7 | 18 | 2,6 | — | — | — |
| | | 1.119 | 5.742 | 5,1 | 1.119 | 5.742 | 5,1 | — | — | — |
| TOTAL VIVIENDAS FAMILIARES | | 23.318 | 119.577 | 5,1 | 23.318 | 119.577 | 5,1 | — | — | — |
| Colectivas. Resto Categorías y Sin Datos | | 632 | 3.994 | 6,3 | 632 | 3.994 | 6,3 | — | — | — |
| TOTAL VIVIENDAS | | 23.950 | 123.571 | 5,2 | 23.950 | 123.571 | 5,2 | — | — | — |

RELACION HABITANTES POR VIVIENDA SEGUN CATEGORIAS.
CALIDAD DE CONSTRUCCION Y ESTADO DE CONSERVACION

PROVINCIA DE SANTIAGO
COMUNA DE RENCA

CUADRO N° 1

| CATEGORIAS | CONSTRUCCION Y CONSERVACION | TOTAL | | | URBANO | | | RURAL | | |
|---|-----------------------------|-----------------|------------------|-------|-----------------|------------------|------|-----------------|------------------|------|
| | | N° de Viviendas | N° de Habitantes | H/V. | N° de Viviendas | N° de Habitantes | H/V. | N° de Viviendas | N° de Habitantes | H/V. |
| Casa Unifamiliar o Depto. en Edificio | Totalmente Buena | 1.462 | 8.633 | 5,9 | 1.391 | 8.199 | 5,9 | 71 | 434 | 6,1 |
| | Parcialmente Buena | 278 | 1.511 | 5,4 | 247 | 1.315 | 5,3 | 31 | 196 | 6,3 |
| S U B - T O T A L | Totalmente Regular | 405 | 2.323 | 5,7 | 370 | 2.115 | 5,7 | 35 | 208 | 5,9 |
| | Parcialmente Regular | 639 | 3.818 | 6,0 | 553 | 3.294 | 6,0 | 86 | 524 | 6,1 |
| S U B - T O T A L | Mala | 339 | 2.192 | 6,5 | 301 | 1.949 | 6,5 | 38 | 243 | 6,4 |
| | Sin Datos | 14 | 81 | 5,8 | 14 | 81 | 5,8 | — | — | — |
| S U B - T O T A L | Totalmente Buena | 3.137 | 18.658 | 5,9 | 2.876 | 16.953 | 5,9 | 261 | 1.605 | 6,1 |
| | Parcialmente Buena | 183 | 709 | 3,9 | 182 | 707 | 3,9 | 1 | 2 | 2,0 |
| Depto. o Pieza en una Casa | Parcialmente Buena | 94 | 384 | 4,1 | 93 | 377 | 4,1 | 1 | 7 | 7,0 |
| | Totalmente Regular | 215 | 966 | 4,5 | 209 | 926 | 4,4 | 6 | 40 | 6,7 |
| S U B - T O T A L | Parcialmente Regular | 420 | 1.758 | 4,2 | 419 | 1.755 | 4,2 | 1 | 3 | 3,0 |
| | Mala | 243 | 1.137 | 4,7 | 241 | 1.129 | 4,7 | 2 | 8 | 4,0 |
| S U B - T O T A L | Sin Datos | 11 | 43 | 3,9 | 11 | 43 | 2,6 | — | — | — |
| | Totalmente Buena | 1.166 | 4.997 | 4,3 | 1.155 | 4.937 | 4,3 | 11 | 60 | 5,5 |
| Pieza de Conventillo | Parcialmente Buena | 9 | 34 | 3,8 | 9 | 34 | 3,8 | — | — | — |
| | Totalmente Regular | 19 | 75 | 3,9 | 19 | 75 | 3,9 | — | — | — |
| S U B - T O T A L | Parcialmente Regular | 44 | 178 | 4,0 | 44 | 178 | 4,0 | — | — | — |
| | Mala | 154 | 682 | 4,4 | 154 | 682 | 4,4 | — | — | — |
| S U B - T O T A L | Sin Datos | 217 | 1.037 | 4,8 | 217 | 1.037 | 4,8 | — | — | — |
| | 4 | 13 | 3,2 | 4 | 13 | 3,2 | — | — | — | |
| Rancho, Rucaca o Choza, Vivienda Provisoria o Vivienda Callampa | Totalmente Buena | 447 | 2.019 | 4,5 | 447 | 2.019 | 4,5 | — | — | — |
| | Parcialmente Buena | 6 | 36 | 6,0 | 6 | 36 | 6,0 | — | — | — |
| S U B - T O T A L | Parcialmente Buena | 25 | 152 | 6,1 | 25 | 152 | 6,1 | — | — | — |
| | Totalmente Regular | 12 | 65 | 5,4 | 10 | 60 | 6,0 | 2 | 5 | 2,5 |
| S U B - T O T A L | Parcialmente Regular | 321 | 1.821 | 5,7 | 277 | 1.533 | 5,5 | 44 | 288 | 6,5 |
| | Mala | 303 | 1.676 | 5,5 | 271 | 1.491 | 5,5 | 32 | 185 | 5,8 |
| S U B - T O T A L | Sin Datos | 2 | 8 | 4,0 | 2 | 8 | 4,0 | — | — | — |
| | 669 | 3.758 | 5,6 | 591 | 3.280 | 5,5 | 78 | 478 | 6,1 | |
| TOTAL VIVIENDAS FAMILIARES | 5.419 | 29.332 | 5,4 | 5.069 | 27.189 | 5,4 | 350 | 2.143 | 6,1 | |
| | 236 | 1.299 | 5,5 | 234 | 1.279 | 5,5 | 2 | 20 | 10,0 | |
| TOTAL VIVIENDAS | | 5.655 | 30.631 | 5,4 | 5.303 | 28.468 | 5,4 | 352 | 2.163 | 6,1 |

RELACION HABITANTES POR VIVIENDA SEGUN CATEGORIAS,
CALIDAD DE CONSTRUCCION Y ESTADO DE CONSERVACION

PROVINCIA DE SANTIAGO
COMUNA DE QUILICURA

CUADRO Nº 1

| CATEGORIAS | CONSTRUCCION Y CONSERVACION | TOTAL | | | URBANO | | | RURAL | | |
|--|-----------------------------|-----------------|------------------|------|-----------------|------------------|------|-----------------|------------------|------|
| | | Nº de Viviendas | Nº de Habitantes | H/V. | Nº de Viviendas | Nº de Habitantes | H/V. | Nº de Viviendas | Nº de Habitantes | H/V. |
| Casa Unifamiliar o Depto. en Edificio | Totalmente Buena | 134 | 804 | 6,0 | 46 | 267 | 5,8 | 88 | 537 | 6,1 |
| | Parcialmente Buena | 98 | 549 | 6,2 | 21 | 138 | 6,6 | 67 | 411 | 6,1 |
| | Totalmente Regular | 71 | 476 | 6,7 | 26 | 160 | 6,2 | 45 | 316 | 7,0 |
| | Parcialmente Regular | 171 | 1.055 | 6,2 | 42 | 246 | 5,9 | 129 | 809 | 6,3 |
| | Mala Sin Datos | 75 | 496 | 6,6 | 25 | 166 | 6,6 | 50 | 330 | 6,6 |
| SUB-TOTAL | | 541 | 3.392 | 6,3 | 161 | 980 | 6,1 | 380 | 2.412 | 6,3 |
| Depto. o Pieza en una Casa | Totalmente Buena | 12 | 45 | 3,8 | 10 | 34 | 3,4 | 2 | 11 | 5,5 |
| | Parcialmente Buena | 11 | 57 | 5,2 | 2 | 15 | 7,5 | 9 | 42 | 4,7 |
| | Totalmente Regular | 32 | 152 | 4,8 | 16 | 68 | 4,2 | 16 | 84 | 5,2 |
| | Parcialmente Regular | 21 | 89 | 4,2 | 13 | 53 | 4,1 | 8 | 36 | 4,5 |
| | Mala Sin Datos | 5 | 25 | 5,0 | 4 | 17 | 4,2 | 1 | 8 | 8,0 |
| SUB-TOTAL | | 82 | 373 | 4,5 | 45 | 187 | 4,2 | 37 | 186 | 5,0 |
| Pieza de Conventillo | Totalmente Buena | — | — | — | — | — | — | — | — | — |
| | Parcialmente Buena | — | — | — | — | — | — | — | — | — |
| | Totalmente Regular | — | — | — | — | — | — | — | — | — |
| | Parcialmente Regular | 11 | 54 | 4,9 | 3 | 9 | 3,0 | 8 | 45 | 5,6 |
| | Mala Sin Datos | 3 | 13 | 4,3 | 3 | 13 | 4,3 | — | — | — |
| SUB-TOTAL | | 14 | 67 | 4,8 | 6 | 22 | 3,7 | 8 | 45 | 5,6 |
| Rancho, Ruca o Chozas, Vivienda Provisoria o Vivienda Callampa | Totalmente Buena | 1 | 3 | 3,0 | — | — | — | 1 | 3 | 3,0 |
| | Parcialmente Buena | — | — | — | — | — | — | — | — | — |
| | Totalmente Regular | 1 | 1 | 1,0 | — | — | — | 1 | 1 | 1,0 |
| | Parcialmente Regular | 42 | 230 | 5,5 | 5 | 30 | 6,0 | 37 | 200 | 5,4 |
| | Mala Sin Datos | 58 | 337 | 5,8 | 7 | 27 | 3,9 | 51 | 310 | 6,1 |
| SUB-TOTAL | | 102 | 571 | 5,6 | 12 | 57 | 4,8 | 90 | 514 | 5,7 |
| TOTAL VIVIENDAS FAMILIARES | | 739 | 4.403 | 6,0 | 224 | 1.246 | 5,6 | 515 | 3.157 | 6,1 |
| Colectivas, Resto Categorías y Sin Datos | | 28 | 338 | 12,1 | 3 | 165 | 55,0 | 25 | 173 | 6,9 |
| TOTAL VIVIENDAS | | 767 | 4.741 | 6,2 | 227 | 1.411 | 6,2 | 540 | 3.330 | 6,2 |

RELACION HABITANTES POR VIVIENDA SEGUN CATEGORIAS,
CALIDAD DE CONSTRUCCION Y ESTADO DE CONSERVACION

CUADRO Nº 1

PROVINCIA DE SANTIAGO
COMUNA DE TIL-TIL

| CATEGORIAS | CONSTRUCCION Y CONSERVACION | TOTAL | | | URBANO | | | RURAL | | |
|---|-----------------------------|-----------------|------------------|------------|-----------------|------------------|------------|-----------------|------------------|------------|
| | | Nº de Viviendas | Nº de Habitantes | H/V. | Nº de Viviendas | Nº de Habitantes | H/V. | Nº de Viviendas | Nº de Habitantes | H/V. |
| Casa Unifamiliar o Depto. en Edificio | Totalmente Buena | 205 | 1.040 | 5,1 | 41 | 198 | 4,8 | 164 | 842 | 5,1 |
| | Parcialmente Buena | 135 | 731 | 5,4 | 24 | 125 | 5,2 | 111 | 606 | 5,5 |
| | Totalmente Regular | 164 | 894 | 5,5 | 38 | 178 | 4,7 | 126 | 716 | 5,7 |
| | Parcialmente Regular | 325 | 1.754 | 5,4 | 33 | 150 | 4,5 | 292 | 1.604 | 5,5 |
| | Mala | 124 | 725 | 5,8 | 19 | 92 | 4,8 | 105 | 633 | 6,0 |
| | Sin Datos | 3 | 19 | 6,3 | — | — | — | 3 | 19 | 6,3 |
| | S U B - T O T A L | 956 | 5.163 | 5,4 | 155 | 743 | 4,8 | 801 | 4.420 | 5,5 |
| Depto. o Pieza en una Casa | Totalmente Buena | 22 | 63 | 2,9 | 11 | 40 | 3,6 | 11 | 23 | 2,1 |
| | Parcialmente Buena | 14 | 52 | 3,7 | 7 | 29 | 4,1 | 7 | 23 | 3,3 |
| | Totalmente Regular | 39 | 139 | 3,6 | 28 | 91 | 3,2 | 11 | 48 | 4,4 |
| | Parcialmente Regular | 38 | 152 | 4,0 | 24 | 86 | 3,6 | 14 | 66 | 4,7 |
| | Mala | 23 | 115 | 5,0 | 14 | 70 | 5,0 | 9 | * 45 | 5,0 |
| | Sin Datos | 2 | 7 | 3,5 | 1 | 3 | 3,0 | 1 | 4 | 4,0 |
| | S U B - T O T A L | 138 | 528 | 3,8 | 85 | 319 | 3,8 | 53 | 209 | 3,9 |
| Pieza de Conventillo | Totalmente Buena | 1 | 6 | 6,0 | — | — | — | 1 | 6 | 6,0 |
| | Parcialmente Buena | — | — | — | — | — | — | — | — | — |
| | Totalmente Regular | — | — | — | — | — | — | — | — | — |
| | Parcialmente Regular | — | — | — | — | — | — | — | — | — |
| | Mala | 2 | 20 | 10,0 | — | — | — | 2 | 20 | 10,0 |
| | Sin Datos | — | — | — | — | — | — | — | — | — |
| | S U B - T O T A L | 3 | 26 | 8,7 | — | — | — | 3 | 26 | 8,7 |
| Rancho, Ruca o Choza, Vivienda Provisoria o Vivienda Callampa | Totalmente Buena | 4 | 15 | 3,8 | — | — | — | 4 | 15 | 3,8 |
| | Parcialmente Buena | 4 | 14 | 3,5 | — | — | — | 4 | 14 | 3,5 |
| | Totalmente Regular | 1 | 2 | 2,0 | — | — | — | 1 | 2 | 2,0 |
| | Parcialmente Regular | 60 | 392 | 6,5 | 3 | 14 | 4,7 | 57 | 378 | 6,6 |
| | Mala | 29 | 147 | 5,1 | 4 | 22 | 5,5 | 25 | 125 | 5,0 |
| | Sin Datos | 1 | 1 | 1,0 | — | — | — | 1 | 1 | 1,0 |
| | S U B - T O T A L | 99 | 571 | 5,8 | 7 | 36 | 5,1 | 92 | 535 | 5,8 |
| TOTAL VIVIENDAS FAMILIARES | | 1.196 | 6.288 | 5,3 | 247 | 1.098 | 4,4 | 949 | 5.190 | 5,5 |
| Colectivas, Resto Categorías y Sin Datos | | 219 | 1.198 | 5,5 | 9 | 59 | 6,6 | 210 | 1.139 | 5,4 |
| TOTAL VIVIENDAS | | 1.415 | 7.486 | 5,3 | 256 | 1.157 | 4,5 | 1.159 | 6.329 | 5,5 |

RELACION HABITANTES POR VIVIENDA SEGUN CATEGORIAS,
CALIDAD DE CONSTRUCCION Y ESTADO DE CONSERVACION

CUADRO Nº 1

PROVINCIA DE SANTIAGO
COMUNA DE COLINA

| CATEGORIAS | CONSTRUCCION Y CONSERVACION | TOTAL | | | URBANO | | | RURAL | | |
|--|-----------------------------|-----------------|------------------|------|-----------------|------------------|------|-----------------|------------------|------|
| | | Nº de Viviendas | Nº de Habitantes | H/V. | Nº de Viviendas | Nº de Habitantes | H/V. | Nº de Viviendas | Nº de Habitantes | H/V. |
| Casa Unifamiliar o Depto. en Edificio | Totalmente Buena | 175 | 1.068 | 6,1 | 55 | 331 | 6,0 | 120 | 737 | 6,1 |
| | Parcialmente Buena | 150 | 992 | 6,6 | 37 | 211 | 5,7 | 113 | 781 | 6,9 |
| | Totalmente Regular | 180 | 1.020 | 5,7 | 88 | 454 | 5,2 | 92 | 566 | 6,2 |
| | Parcialmente Regular | 326 | 2.107 | 6,5 | 83 | 424 | 5,1 | 243 | 1.683 | 6,9 |
| | Mala | 196 | 1.346 | 6,9 | 30 | 155 | 5,2 | 166 | 1.191 | 7,2 |
| | Sin Datos | — | — | — | — | — | — | — | — | — |
| | S U B - T O T A L | 1.027 | 6.533 | 6,4 | 293 | 1.575 | 5,4 | 734 | 4.958 | 6,8 |
| Depto. o Pieza en una Casa | Totalmente Buena | 21 | 72 | 3,4 | 12 | 37 | 3,1 | 9 | 35 | 3,9 |
| | Parcialmente Buena | 18 | 74 | 4,1 | 11 | 46 | 4,2 | 7 | 28 | 4,0 |
| | Totalmente Regular | 12 | 50 | 4,2 | 10 | 42 | 4,2 | 2 | 8 | 4,0 |
| | Parcialmente Regular | 35 | 174 | 5,0 | 18 | 89 | 4,9 | 17 | 85 | 5,0 |
| | Mala | 21 | 89 | 4,2 | 16 | 66 | 4,1 | 5 | 23 | 4,6 |
| | Sin Datos | — | — | — | — | — | — | — | — | — |
| | S U B - T O T A L | 107 | 459 | 4,3 | 67 | 280 | 4,2 | 40 | 179 | 4,5 |
| Pieza de Conventillo | Totalmente Buena | 7 | 42 | 6,0 | 3 | 13 | 4,3 | 4 | 29 | 7,2 |
| | Parcialmente Buena | 4 | 20 | 5,0 | 3 | 12 | 4,0 | 1 | 8 | 8,0 |
| | Totalmente Regular | 7 | 36 | 5,1 | 4 | 22 | 5,5 | 3 | 14 | 4,7 |
| | Parcialmente Regular | 10 | 61 | 6,1 | 1 | 11 | 11,0 | 9 | 50 | 5,6 |
| | Mala | 15 | 67 | 4,5 | 1 | 6 | 6,0 | 14 | 61 | 4,4 |
| | Sin Datos | — | — | — | — | — | — | — | — | — |
| | S U B - T O T A L | 43 | 226 | 5,3 | 12 | 64 | 5,3 | 31 | 162 | 5,2 |
| Rancho, Ruca o Chozas, Vivienda Provisoria o Vivienda Callampa | Totalmente Buena | 20 | 112 | 5,6 | — | — | — | 20 | 112 | 5,6 |
| | Parcialmente Buena | 99 | 652 | 6,6 | — | — | — | 99 | 652 | 6,6 |
| | Totalmente Regular | 10 | 65 | 6,5 | — | — | — | 10 | 65 | 6,5 |
| | Parcialmente Regular | 148 | 907 | 6,1 | 12 | 79 | 6,6 | 136 | 828 | 6,1 |
| | Mala | 115 | 718 | 6,2 | 33 | 171 | 5,2 | 82 | 547 | 6,7 |
| | Sin Datos | 1 | 4 | 4,0 | — | — | — | 1 | 4 | 4,0 |
| | S U B - T O T A L | 393 | 2.458 | 6,3 | 45 | 250 | 5,6 | 348 | 2.208 | 6,3 |
| TOTAL VIVIENDAS FAMILIARES | | 1.570 | 9.676 | 6,2 | 417 | 2.169 | 5,2 | 1.153 | 7.507 | 6,5 |
| Colectivas, Resto Categorías y Sin Datos | | 31 | 389 | 12,5 | 5 | 50 | 10,0 | 26 | 339 | 13,0 |
| TOTAL VIVIENDAS | | 1.601 | 10.065 | 6,3 | 422 | 2.219 | 5,3 | 1.179 | 7.846 | 6,7 |

RELACION HABITANTES POR VIVIENDA SEGUN CATEGORIAS,
CALIDAD DE CONSTRUCCION Y ESTADO DE CONSERVACION

CUADRO Nº 1

PROVINCIA DE SANTIAGO
COMUNA DE LAMPA

| CATEGORIAS | CONSTRUCCION Y CONSERVACION | TOTAL | | | URBANO | | | RURAL | | |
|---|-----------------------------|-----------------|------------------|------|-----------------|------------------|------|-----------------|------------------|------|
| | | Nº de Viviendas | Nº de Habitantes | H/V. | Nº de Viviendas | Nº de Habitantes | H/V. | Nº de Viviendas | Nº de Habitantes | H/V. |
| Casa Unifamiliar o Depto. en Edificio | Totalmente Buena | 118 | 696 | 5,9 | 30 | 153 | 5,1 | 88 | 543 | 6,2 |
| | Parcialmente Buena | 77 | 438 | 5,7 | 13 | 51 | 3,9 | 64 | 387 | 6,0 |
| | Totalmente Regular | 88 | 494 | 5,6 | 26 | 137 | 5,3 | 62 | 357 | 5,8 |
| | Parcialmente Regular | 271 | 1.706 | 6,3 | 85 | 407 | 4,8 | 186 | 1.299 | 7,0 |
| | Mala Sin Datos | 124 | 726 | 5,9 | 44 | 208 | 4,7 | 80 | 518 | 6,5 |
| S U B - T O T A L | | 679 | 4.066 | 6,0 | 198 | 956 | 4,8 | 481 | 3.110 | 6,5 |
| Depto. o Pieza en una Casa | Totalmente Buena | 6 | 18 | 3,0 | 2 | 8 | 4,0 | 4 | 10 | 2,5 |
| | Parcialmente Buena | 4 | 22 | 5,5 | — | — | — | 4 | 22 | 5,5 |
| | Totalmente Regular | 18 | 76 | 4,2 | 4 | 16 | 4,0 | 14 | 60 | 4,3 |
| | Parcialmente Regular | 18 | 86 | 4,8 | 4 | 12 | 3,0 | 14 | 74 | 5,3 |
| | Mala Sin Datos | 22 | 90 | 4,1 | 10 | 36 | 3,6 | 12 | 54 | 4,5 |
| S U B - T O T A L | | 69 | 295 | 4,3 | 21 | 75 | 3,6 | 48 | 220 | 4,6 |
| Pieza de Conventillo | Totalmente Buena | — | — | — | — | — | — | — | — | — |
| | Parcialmente Buena | — | — | — | — | — | — | — | — | — |
| | Totalmente Regular | — | — | — | — | — | — | — | — | — |
| | Parcialmente Regular | — | — | — | — | — | — | — | — | — |
| | Mala Sin Datos | 5 | 23 | 4,6 | 5 | 23 | 4,6 | — | — | — |
| S U B - T O T A L | | 5 | 23 | 4,6 | 5 | 23 | 4,6 | — | — | — |
| Rancho, Ruca o Choza, Vivienda Provisoria o Vivienda Callampa | Totalmente Buena | 1 | 4 | 4,0 | — | — | — | 1 | 4 | 4,0 |
| | Parcialmente Buena | 1 | 4 | 4,0 | — | — | — | 1 | 4 | 4,0 |
| | Totalmente Regular | 3 | 13 | 4,3 | — | — | — | 3 | 13 | 4,3 |
| | Parcialmente Regular | 26 | 129 | 5,0 | 6 | 26 | 4,3 | 20 | 103 | 5,2 |
| | Mala Sin Datos | 55 | 314 | 5,7 | 7 | 30 | 4,3 | 48 | 284 | 5,9 |
| S U B - T O T A L | | 87 | 467 | 5,4 | 13 | 56 | 4,3 | 74 | 411 | 5,6 |
| TOTAL VIVIENDAS FAMILIARES | | 840 | 4.851 | 5,8 | 237 | 1.110 | 4,7 | 603 | 3.741 | 6,2 |
| Colectivas, Resto Categorías y Sin Datos | | 44 | 501 | 11,4 | 4 | 75 | 18,8 | 40 | 426 | 10,6 |
| TOTAL VIVIENDAS | | 884 | 5.352 | 6,1 | 241 | 1.185 | 4,9 | 643 | 4.167 | 6,5 |

RELACION HABITANTES POR VIVIENDA SEGUN CATEGORIAS,
CALIDAD DE CONSTRUCCION Y ESTADO DE CONSERVACION

CUADRO Nº 1

PROVINCIA DE SANTIAGO
COMUNA DE BARRANCAS

| CATEGORIAS | CONSTRUCCION Y CONSERVACION | TOTAL | | | URBANO | | | RURAL | | |
|--|-----------------------------|-----------------|------------------|------|-----------------|------------------|------|-----------------|------------------|------|
| | | Nº de Viviendas | Nº de Habitantes | H/V. | Nº de Viviendas | Nº de Habitantes | H/V. | Nº de Viviendas | Nº de Habitantes | H/V. |
| Casa Unifamiliar o Depto. en Edificio | Totalmente Buena | 676 | 3.782 | 5,6 | 436 | 2.340 | 5,4 | 240 | 1.442 | 6,0 |
| | Parcialmente Buena | 550 | 3.116 | 5,7 | 344 | 1.873 | 5,4 | 206 | 1.243 | 6,0 |
| | Totalmente Regular | 345 | 2.011 | 5,8 | 189 | 1.093 | 5,8 | 156 | 918 | 5,9 |
| | Parcialmente Regular | 1.662 | 9.638 | 5,8 | 1.114 | 6.384 | 5,7 | 548 | 3.254 | 5,9 |
| | Mala | 381 | 2.306 | 6,1 | 235 | 1.354 | 5,8 | 146 | 952 | 6,5 |
| SUB-TOTAL | Sin Datos | 56 | 354 | 6,3 | 43 | 273 | 6,3 | 13 | 81 | 6,2 |
| SUB-TOTAL | | 3.670 | 21.207 | 5,8 | 2.361 | 13.317 | 5,6 | 1.309 | 7.890 | 6,0 |
| Depto. o Pieza en una Casa | Totalmente Buena | 139 | 618 | 4,4 | 112 | 496 | 4,4 | 27 | 122 | 4,5 |
| | Parcialmente Buena | 120 | 578 | 4,8 | 94 | 442 | 4,7 | 26 | 136 | 5,2 |
| | Totalmente Regular | 90 | 461 | 5,1 | 65 | 324 | 5,0 | 25 | 137 | 5,5 |
| | Parcialmente Regular | 300 | 1.401 | 4,7 | 232 | 1.102 | 4,8 | 68 | 299 | 4,4 |
| | Mala | 161 | 781 | 4,8 | 133 | 628 | 4,7 | 28 | 153 | 5,5 |
| SUB-TOTAL | Sin Datos | 11 | 34 | 3,1 | 10 | 32 | 3,2 | 1 | 2 | 2,0 |
| SUB-TOTAL | | 821 | 3.873 | 4,7 | 646 | 3.024 | 4,7 | 175 | 849 | 4,9 |
| Pieza de Conventillo | Totalmente Buena | 7 | 32 | 4,6 | 7 | 32 | 4,6 | — | — | — |
| | Parcialmente Buena | 9 | 43 | 4,8 | 5 | 22 | 4,4 | 4 | 21 | 5,2 |
| | Totalmente Regular | 4 | 22 | 5,5 | 3 | 16 | 5,3 | 1 | 6 | 6,0 |
| | Parcialmente Regular | 70 | 289 | 4,1 | 53 | 217 | 4,1 | 17 | 72 | 4,2 |
| | Mala | 77 | 364 | 4,7 | 62 | 296 | 4,8 | 15 | 68 | 4,5 |
| SUB-TOTAL | Sin Datos | 6 | 22 | 3,7 | 6 | 22 | 3,7 | — | — | — |
| SUB-TOTAL | | 173 | 772 | 4,5 | 136 | 605 | 4,4 | 37 | 167 | 4,5 |
| Rancho, Ruca o Chozas, Vivienda Provisoria o Vivienda Callampa | Totalmente Buena | 8 | 55 | 6,9 | 3 | 19 | 6,3 | 5 | 36 | 7,2 |
| | Parcialmente Buena | 62 | 334 | 5,4 | 19 | 92 | 4,8 | 43 | 242 | 5,6 |
| | Totalmente Regular | 8 | 44 | 5,5 | 6 | 28 | 4,7 | 2 | 16 | 8,0 |
| | Parcialmente Regular | 296 | 1.564 | 5,3 | 177 | 924 | 5,2 | 119 | 640 | 5,4 |
| | Mala | 194 | 1.050 | 5,4 | 108 | 578 | 5,4 | 86 | 472 | 5,5 |
| SUB-TOTAL | Sin Datos | 11 | 63 | 5,7 | 10 | 51 | 5,1 | 1 | 12 | 12,0 |
| SUB-TOTAL | | 579 | 3.110 | 5,4 | 323 | 1.692 | 5,2 | 256 | 1.418 | 5,5 |
| TOTAL VIVIENDAS FAMILIARES | | 5.243 | 28.962 | 5,5 | 3.466 | 18.638 | 5,4 | 1.777 | 10.324 | 5,8 |
| Colectivas, Resto Categorías y Sin Datos | | 469 | 2.707 | 5,8 | 359 | 2.000 | 5,6 | 110 | 707 | 6,4 |
| TOTAL VIVIENDAS | | 5.712 | 31.669 | 5,5 | 3.825 | 20.638 | 5,4 | 1.887 | 11.031 | 5,8 |

RELACION HABITANTES POR VIVIENDA SEGUN CATEGORIAS,
CALIDAD DE CONSTRUCCION Y ESTADO DE CONSERVACION

CUADRO Nº 1

PROVINCIA DE SANTIAGO
COMUNA DE LA CISTERNA

| CATEGORIAS | CONSTRUCCION Y CONSERVACION | TOTAL | | | URBANO | | | RURAL | | |
|--|-----------------------------|-----------------|------------------|------------|-----------------|------------------|------------|-----------------|------------------|------------|
| | | Nº de Viviendas | Nº de Habitantes | H/V. | Nº de Viviendas | Nº de Habitantes | H/V. | Nº de Viviendas | Nº de Habitantes | H/V. |
| Casa Unifamiliar o Depto. en Edificio | Totalmente Buena | 3.052 | 16.481 | 5,4 | 3.046 | 16.453 | 5,4 | 6 | 28 | 4,7 |
| | Parcialmente Buena | 616 | 3.343 | 5,4 | 613 | 3.331 | 5,4 | 3 | 12 | 4,0 |
| Depto. en Edificio | Totalmente Regular | 973 | 5.489 | 5,6 | 971 | 5.484 | 5,6 | 2 | 5 | 2,5 |
| | Parcialmente Regular | 1.756 | 9.897 | 5,6 | 1.716 | 9.667 | 5,6 | 40 | 230 | 5,8 |
| | Mala | 659 | 3.891 | 5,9 | 644 | 3.811 | 5,9 | 15 | 80 | 5,3 |
| | Sin Datos | 9 | 53 | 5,9 | 9 | 53 | 5,9 | — | — | — |
| S U B - T O T A L | | 7.065 | 39.154 | 5,5 | 6.999 | 38.799 | 5,5 | 66 | 355 | 5,4 |
| Depto. o Pieza en una Casa | Totalmente Buena | 524 | 2.035 | 3,9 | 524 | 2.035 | 3,9 | — | — | — |
| | Parcialmente Buena | 177 | 745 | 4,2 | 177 | 745 | 4,2 | — | — | — |
| Depto. o Pieza en una Casa | Totalmente Regular | 396 | 1.781 | 4,5 | 396 | 1.781 | 4,5 | — | — | — |
| | Parcialmente Regular | 768 | 3.257 | 4,2 | 768 | 3.257 | 4,2 | — | — | — |
| | Mala | 342 | 1.645 | 4,8 | 342 | 1.645 | 4,8 | — | — | — |
| | Sin Datos | 6 | 27 | 4,5 | 6 | 27 | 4,5 | — | — | — |
| S U B - T O T A L | | 2.213 | 9.490 | 4,3 | 2.213 | 9.490 | 4,3 | — | — | — |
| Pieza de Conventillo | Totalmente Buena | 13 | 49 | 3,8 | 13 | 49 | 3,8 | — | — | — |
| | Parcialmente Buena | 16 | 66 | 4,1 | 16 | 66 | 4,1 | — | — | — |
| Pieza de Conventillo | Totalmente Regular | 35 | 140 | 4,0 | 35 | 140 | 4,0 | — | — | — |
| | Parcialmente Regular | 253 | 1.166 | 4,6 | 253 | 1.166 | 4,6 | — | — | — |
| | Mala | 240 | 1.044 | 4,4 | 240 | 1.044 | 4,4 | — | — | — |
| | Sin Datos | 3 | 12 | 4,0 | 3 | 12 | 4,0 | — | — | — |
| S U B - T O T A L | | 560 | 2.477 | 4,4 | 560 | 2.477 | 4,4 | — | — | — |
| Rancho, Ruca o Chozas, Vivienda Provisoria o Vivienda Callampa | Totalmente Buena | 15 | 77 | 5,1 | 15 | 77 | 5,1 | — | — | — |
| | Parcialmente Buena | 43 | 197 | 4,6 | 43 | 197 | 4,6 | — | — | — |
| Rancho, Ruca o Chozas, Vivienda Provisoria o Vivienda Callampa | Totalmente Regular | 34 | 168 | 4,9 | 34 | 168 | 4,9 | — | — | — |
| | Parcialmente Regular | 451 | 2.306 | 5,1 | 447 | 2.285 | 5,1 | 4 | 21 | 5,2 |
| | Mala | 554 | 2.781 | 5,0 | 554 | 2.781 | 5,0 | — | — | — |
| | Sin Datos | 13 | 55 | 4,2 | 13 | 55 | 4,2 | — | — | — |
| S U B - T O T A L | | 1.110 | 5.584 | 5,0 | 1.106 | 5.563 | 5,0 | 4 | 21 | 5,2 |
| TOTAL VIVIENDAS FAMILIARES | | 10.948 | 56.705 | 5,2 | 10.878 | 56.329 | 5,2 | 70 | 376 | 5,4 |
| Colectivas, Resto Categorías y Sin Datos | | 332 | 2.125 | 6,4 | 331 | 2.116 | 6,4 | 1 | 9 | 9,0 |
| TOTAL VIVIENDAS | | 11.280 | 58.830 | 5,2 | 11.209 | 58.445 | 5,2 | 71 | 385 | 5,4 |

RELACION HABITANTES POR VIVIENDA SEGUN CATEGORIAS,
CALIDAD DE CONSTRUCCION Y ESTADO DE CONSERVACION

CUADRO Nº 1

PROVINCIA DE SANTIAGO
COMUNA DE PUENTE ALTO

| CATEGORIAS | CONSTRUCCION Y CONSERVACION | TOTAL | | | URBANO | | | RURAL | | |
|---|-----------------------------|-----------------|------------------|------------|-----------------|------------------|------------|-----------------|------------------|------------|
| | | Nº de Viviendas | Nº de Habitantes | H/V. | Nº de Viviendas | Nº de Habitantes | H/V. | Nº de Viviendas | Nº de Habitantes | H/V. |
| Casa Unifamiliar o Depto. en Edificio | Totalmente Buena | 2.015 | 11.801 | 5,9 | 1.800 | 10.550 | 5,9 | 215 | 1.251 | 5,8 |
| | Parcialmente Buena | 293 | 1.652 | 5,6 | 184 | 1.007 | 5,5 | 109 | 645 | 5,9 |
| | Totalmente Regular | 381 | 2.292 | 6,0 | 258 | 1.531 | 5,9 | 123 | 761 | 6,2 |
| | Parcialmente Regular | 533 | 3.112 | 5,8 | 288 | 1.569 | 5,4 | 245 | 1.543 | 6,3 |
| | Mala | 226 | 1.485 | 6,6 | 100 | 564 | 5,6 | 126 | 921 | 7,3 |
| | Sin Datos | 8 | 44 | 5,5 | 7 | 42 | 6,0 | 1 | 2 | 2,0 |
| | S U B - T O T A L | 3.456 | 20.386 | 5,9 | 2.637 | 15.263 | 5,8 | 819 | 5.123 | 6,3 |
| Depto. o Pieza en una Casa | Totalmente Buena | 288 | 1.069 | 3,7 | 256 | 967 | 3,8 | 32 | 102 | 3,2 |
| | Parcialmente Buena | 91 | 346 | 3,8 | 75 | 285 | 3,8 | 16 | 61 | 3,8 |
| | Totalmente Regular | 179 | 718 | 4,0 | 152 | 589 | 3,9 | 27 | 129 | 4,8 |
| | Parcialmente Regular | 280 | 1.244 | 4,4 | 225 | 991 | 4,4 | 55 | 253 | 4,6 |
| | Mala | 140 | 619 | 4,4 | 113 | 497 | 4,4 | 27 | 122 | 4,5 |
| | Sin Datos | 5 | 15 | 3,0 | 4 | 10 | 2,5 | 1 | 5 | 5,0 |
| | S U B - T O T A L | 983 | 4.011 | 4,1 | 825 | 3.339 | 4,0 | 158 | 672 | 4,3 |
| Pieza de Conventillo | Totalmente Buena | 3 | 12 | 4,0 | 3 | 12 | 4,0 | — | — | — |
| | Parcialmente Buena | 10 | 43 | 4,3 | 9 | 38 | 4,2 | 1 | 5 | 5,0 |
| | Totalmente Regular | 14 | 47 | 3,4 | 8 | 27 | 3,4 | 6 | 20 | 3,3 |
| | Parcialmente Regular | 117 | 478 | 4,1 | 96 | 404 | 4,2 | 21 | 74 | 3,5 |
| | Mala | 129 | 554 | 4,3 | 109 | 473 | 4,3 | 20 | 81 | 4,0 |
| | Sin Datos | 2 | 11 | 5,5 | 2 | 11 | 5,5 | — | — | — |
| | S U B - T O T A L | 275 | 1.145 | 4,2 | 227 | 965 | 4,3 | 48 | 180 | 3,8 |
| Rancho, Ruca o Choza, Vivienda Provisoria o Vivienda Callampa | Totalmente Buena | 5 | 25 | 5,0 | 3 | 15 | 5,0 | 2 | 10 | 5,0 |
| | Parcialmente Buena | 10 | 63 | 6,3 | 6 | 35 | 5,8 | 4 | 28 | 7,0 |
| | Totalmente Regular | 12 | 49 | 4,1 | 6 | 31 | 5,2 | 6 | 18 | 3,0 |
| | Parcialmente Regular | 250 | 1.350 | 5,4 | 170 | 922 | 5,4 | 80 | 428 | 5,4 |
| | Mala | 370 | 1.946 | 5,3 | 235 | 1.222 | 5,2 | 135 | 724 | 5,4 |
| | Sin Datos | 9 | 42 | 4,7 | 6 | 27 | 4,5 | 3 | 15 | 5,0 |
| | S U B - T O T A L | 656 | 3.475 | 5,3 | 426 | 2.252 | 5,3 | 230 | 1.223 | 5,3 |
| TOTAL VIVIENDAS FAMILIARES | | 5.370 | 29.017 | 5,4 | 4.115 | 21.819 | 5,3 | 1.255 | 7.198 | 5,7 |
| Colectivas, Resto Categorías y Sin Datos | | 126 | 3.582 | 28,4 | 67 | 663 | 9,9 | 59 | 2.919 | 4,9 |
| TOTAL VIVIENDAS | | 5.496 | 32.599 | 5,9 | 4.182 | 22.482 | 5,4 | 1.314 | 10.117 | 7,7 |

RELACION HABITANTES POR VIVIENDA SEGUN CATEGORIAS,
CALIDAD DE CONSTRUCCION Y ESTADO DE CONSERVACION

CUADRO Nº 1

PROVINCIA DE SANTIAGO
COMUNA DE S. JOSE DE MAIPO

| CATEGORIAS | CONSTRUCCION Y CONSERVACION | TOTAL | | | URBANO | | | RURAL | | |
|--|-----------------------------|-----------------|------------------|------------|-----------------|------------------|------------|-----------------|------------------|------------|
| | | Nº de Viviendas | Nº de Habitantes | H/V. | Nº de Viviendas | Nº de Habitantes | H/V. | Nº de Viviendas | Nº de Habitantes | H/V. |
| Casa Unifamiliar o Depto. en Edificio | Totalmente Buena | 355 | 1.751 | 4,9 | 79 | 371 | 4,7 | 276 | 1.380 | 5,0 |
| | Parcialmente Buena | 100 | 539 | 5,4 | 28 | 179 | 6,4 | 72 | 360 | 5,0 |
| | Totalmente Regular | 135 | 757 | 5,6 | 44 | 230 | 5,2 | 91 | 527 | 5,8 |
| | Parcialmente Regular | 216 | 1.176 | 5,4 | 52 | 297 | 5,7 | 164 | 879 | 5,4 |
| | Mala | 113 | 668 | 5,9 | 23 | 116 | 5,0 | 90 | 552 | 6,1 |
| | Sin Datos | 1 | 7 | 7,0 | — | — | — | 1 | 7 | 7,0 |
| S U B - T O T A L | | 920 | 4.898 | 5,3 | 226 | 1.193 | 5,3 | 694 | 3.705 | 5,3 |
| Depto. o Pleza en una Casa | Totalmente Buena | 46 | 153 | 3,3 | 20 | 53 | 2,6 | 26 | 100 | 3,8 |
| | Parcialmente Buena | 11 | 58 | 5,3 | 8 | 45 | 5,6 | 3 | 13 | 4,3 |
| | Totalmente Regular | 31 | 120 | 3,9 | 19 | 65 | 3,4 | 12 | 55 | 4,6 |
| | Parcialmente Regular | 30 | 106 | 3,5 | 11 | 43 | 3,9 | 19 | 63 | 3,3 |
| | Mala | 17 | 80 | 4,7 | 6 | 45 | 7,5 | 11 | 35 | 3,2 |
| | Sin Datos | 3 | 10 | 3,3 | 3 | 10 | 3,3 | — | — | — |
| S U B - T O T A L | | 138 | 527 | 3,8 | 67 | 261 | 3,9 | 71 | 266 | 3,7 |
| Pleza de Conventillo | Totalmente Buena | — | — | — | — | — | — | — | — | — |
| | Parcialmente Buena | — | — | — | — | — | — | — | — | — |
| | Totalmente Regular | 8 | 35 | 4,4 | 7 | 31 | 4,4 | 1 | 4 | 4,0 |
| | Parcialmente Regular | 3 | 11 | 3,7 | 1 | 1 | 1,0 | 2 | 10 | 5,0 |
| | Mala | — | — | — | — | — | — | — | — | — |
| | Sin Datos | — | — | — | — | — | — | — | — | — |
| S U B - T O T A L | | 11 | 46 | 4,2 | 8 | 32 | 4,0 | 3 | 14 | 4,7 |
| Rancho, Ruñaca o Chozas | Totalmente Buena | 2 | 8 | 4,0 | — | — | — | 2 | 8 | 4,0 |
| | Parcialmente Buena | 5 | 26 | 5,2 | — | — | — | 5 | 26 | 5,2 |
| | Totalmente Regular | 11 | 66 | 6,0 | 1 | 3 | 3,0 | 10 | 63 | 6,3 |
| | Parcialmente Regular | 87 | 603 | 6,9 | 4 | 20 | 5,0 | 83 | 583 | 7,0 |
| | Mala | 115 | 560 | 4,9 | 8 | 35 | 4,4 | 107 | 525 | 4,9 |
| | Sin Datos | — | — | — | — | — | — | — | — | — |
| S U B - T O T A L | | 220 | 1.263 | 5,7 | 13 | 58 | 4,5 | 207 | 1.205 | 5,8 |
| TOTAL VIVIENDAS FAMILIARES | | 1.289 | 6.734 | 5,2 | 314 | 1.544 | 4,9 | 975 | 5.190 | 5,3 |
| Colectivas, Resto Categorías y Sin Datos | | 177 | 1.806 | 10,2 | 23 | 661 | 28,7 | 154 | 1.145 | 7,4 |
| TOTAL VIVIENDAS | | 1.466 | 8.540 | 5,8 | 337 | 2.205 | 6,5 | 1.129 | 6.335 | 5,6 |

RELACION HABITANTES POR VIVIENDA SEGUN CATEGORIAS,
CALIDAD DE CONSTRUCCION Y ESTADO DE CONSERVACION

CUADRO Nº 1

PROVINCIA DE SANTIAGO
COMUNA DE CURACAVI

| CATEGORIAS | CONSTRUCCION Y CONSERVACION | TOTAL | | | URBANO | | | RURAL | | |
|---|-----------------------------|-----------------|------------------|------------|-----------------|------------------|------------|-----------------|------------------|------------|
| | | Nº de Viviendas | Nº de Habitantes | H/V. | Nº de Viviendas | Nº de Habitantes | H/V. | Nº de Viviendas | Nº de Habitantes | H/V. |
| Casa Unifamiliar o Depto. en Edificio | Totalmente Buena | 282 | 1.730 | 6,1 | 102 | 531 | 5,2 | 180 | 1.199 | 6,7 |
| | Parcialmente Buena | 232 | 1.702 | 7,3 | 41 | 230 | 5,6 | 191 | 1.472 | 7,7 |
| | Totalmente Regular | 93 | 526 | 5,7 | 60 | 317 | 5,3 | 33 | 209 | 6,3 |
| | Parcialmente Regular | 320 | 2.115 | 6,6 | 90 | 556 | 6,2 | 230 | 1.559 | 6,8 |
| | Mala | 107 | 654 | 6,1 | 31 | 165 | 5,3 | 76 | 489 | 6,4 |
| | Sin Datos | 1 | 1 | 1,0 | 1 | 1 | 1,0 | — | — | — |
| | S U B - T O T A L | 1.035 | 6.728 | 6,5 | 325 | 1.800 | 5,5 | 710 | 4.928 | 6,9 |
| Depto. o Pieza en una Casa | Totalmente Buena | 26 | 54 | 2,1 | 17 | 45 | 2,6 | 9 | 9 | 1,0 |
| | Parcialmente Buena | 16 | 69 | 4,3 | 12 | 39 | 3,2 | 4 | 30 | 7,5 |
| | Totalmente Regular | 3 | 10 | 3,3 | 3 | 10 | 3,3 | — | — | — |
| | Parcialmente Regular | 20 | 81 | 4,0 | 13 | 55 | 4,2 | 7 | 26 | 3,7 |
| | Mala | 11 | 44 | 4,0 | 6 | 21 | 3,5 | 5 | 23 | 4,6 |
| | Sin Datos | — | — | — | — | — | — | — | — | — |
| | S U B - T O T A L | 76 | 258 | 3,4 | 51 | 170 | 3,3 | 25 | 88 | 3,5 |
| Pieza de Conventillo | Totalmente Buena | — | — | — | — | — | — | — | — | — |
| | Parcialmente Buena | — | — | — | — | — | — | — | — | — |
| | Totalmente Regular | — | — | — | — | — | — | — | — | — |
| | Parcialmente Regular | 7 | 29 | 4,1 | 7 | 29 | 4,1 | — | — | — |
| | Mala | 1 | 7 | 7,0 | 1 | 7 | 7,0 | — | — | — |
| | Sin Datos | — | — | — | — | — | — | — | — | — |
| | S U B - T O T A L | 8 | 36 | 4,5 | 8 | 36 | 4,5 | — | — | — |
| Rancho, Ruca o Choza, Vivienda Provisoria o Vivienda Callampa | Totalmente Buena | — | — | — | — | — | — | — | — | — |
| | Parcialmente Buena | 9 | 49 | 5,4 | — | — | — | 9 | 49 | 5,4 |
| | Totalmente Regular | 1 | 9 | 9,0 | — | — | — | 1 | 9 | 9,0 |
| | Parcialmente Regular | 80 | 432 | 5,4 | 16 | 85 | 5,3 | 64 | 347 | 5,4 |
| | Mala | 114 | 595 | 5,2 | 26 | 145 | 5,6 | 88 | 450 | 5,1 |
| | Sin Datos | 1 | 8 | 8,0 | 1 | 8 | 8,0 | — | — | — |
| | S U B - T O T A L | 205 | 1.093 | 5,3 | 43 | 238 | 5,5 | 162 | 855 | 5,3 |
| TOTAL VIVIENDAS FAMILIARES | | 1.324 | 8.115 | 6,1 | 427 | 2.244 | 5,3 | 897 | 5.871 | 6,5 |
| Colectivas, Resto Categorías y Sin Datos | | 62 | 353 | 5,1 | 13 | 107 | 8,2 | 49 | 246 | 5,0 |
| TOTAL VIVIENDAS | | 1.386 | 8.468 | 6,1 | 440 | 2.351 | 5,3 | 946 | 6.117 | 6,5 |

RELACION HABITANTES POR VIVIENDA SEGUN CATEGORIAS,
CALIDAD DE CONSTRUCCION Y ESTADO DE CONSERVACION

CUADRO N° 1

PROVINCIA DE SANTIAGO
COMUNA DE LAS CONDES

| CATEGORIAS | CONSTRUCCION Y CONSERVACION | TOTAL | | | URBANO | | | RURAL | | |
|--|-----------------------------|-----------------|------------------|------------|-----------------|------------------|------------|-----------------|------------------|------------|
| | | N° de Viviendas | N° de Habitantes | H/V. | N° de Viviendas | N° de Habitantes | H/V. | N° de Viviendas | N° de Habitantes | H/V. |
| Casa Unifamiliar o Depto. en Edificio | Totalmente Buena | 2.913 | 16.596 | 5,7 | 2.579 | 14.773 | 5,7 | 334 | 1.823 | 5,5 |
| | Parcialmente Buena | 391 | 2.086 | 5,3 | 276 | 1.459 | 5,3 | 115 | 627 | 5,5 |
| | Totalmente Regular | 299 | 1.759 | 5,9 | 219 | 1.356 | 6,2 | 80 | 403 | 5,0 |
| | Parcialmente Regular | 658 | 3.802 | 5,8 | 393 | 2.220 | 5,6 | 265 | 1.582 | 6,0 |
| | Mala | 350 | 2.012 | 5,7 | 234 | 1.285 | 5,5 | 116 | 727 | 6,3 |
| | Sin Datos | 11 | 54 | 4,9 | 8 | 40 | 5,0 | 3 | 14 | 4,7 |
| | S U B - T O T A L | 4.622 | 26.309 | 5,7 | 3.709 | 21.133 | 5,7 | 913 | 5.176 | 5,7 |
| Depto. o Pieza en una Casa | Totalmente Buena | 91 | 348 | 3,8 | 78 | 305 | 3,9 | 13 | 43 | 3,3 |
| | Parcialmente Buena | 25 | 80 | 3,2 | 20 | 67 | 3,4 | 5 | 13 | 2,6 |
| | Totalmente Regular | 23 | 105 | 4,6 | 18 | 92 | 5,1 | 5 | 13 | 2,6 |
| | Parcialmente Regular | 71 | 271 | 3,8 | 51 | 208 | 4,1 | 20 | 63 | 3,2 |
| | Mala | 36 | 174 | 4,8 | 28 | 137 | 4,9 | 8 | 37 | 4,6 |
| | Sin Datos | 3 | 11 | 3,7 | — | — | — | 3 | 11 | 3,7 |
| | S U B - T O T A L | 249 | 989 | 4,0 | 195 | 809 | 4,1 | 54 | 180 | 3,3 |
| Pieza de Conventillo | Totalmente Buena | 2 | 10 | 5,0 | — | — | — | 2 | 10 | 5,0 |
| | Parcialmente Buena | 5 | 20 | 4,0 | 5 | 20 | 4,0 | — | — | — |
| | Totalmente Regular | 24 | 87 | 3,6 | 24 | 87 | 3,6 | — | — | — |
| | Parcialmente Regular | 11 | 54 | 4,9 | 11 | 54 | 4,9 | — | — | — |
| | Mala | 10 | 42 | 4,2 | 10 | 42 | 4,2 | — | — | — |
| | Sin Datos | — | — | — | — | — | — | — | — | — |
| | S U B - T O T A L | 52 | 213 | 4,1 | 50 | 203 | 4,1 | 2 | 10 | 5,0 |
| Rancho, Ruca o Chozas, Vivienda Provisoria o Vivienda Callampa | Totalmente Buena | 29 | 147 | 5,1 | 24 | 119 | 5,0 | 5 | 28 | 5,6 |
| | Parcialmente Buena | 70 | 330 | 4,7 | 52 | 244 | 4,7 | 18 | 86 | 4,8 |
| | Totalmente Regular | 31 | 145 | 4,7 | 26 | 116 | 4,5 | 5 | 29 | 5,8 |
| | Parcialmente Regular | 609 | 3.224 | 5,3 | 452 | 2.299 | 5,1 | 157 | 925 | 5,9 |
| | Mala | 1.009 | 5.335 | 5,3 | 738 | 3.829 | 5,2 | 271 | 1.506 | 5,6 |
| | Sin Datos | 8 | 39 | 4,9 | 4 | 15 | 3,8 | 4 | 24 | 6,0 |
| | S U B - T O T A L | 1.756 | 9.220 | 5,2 | 1.296 | 6.622 | 5,1 | 460 | 2.598 | 5,6 |
| TOTAL VIVIENDAS FAMILIARES | | 6.679 | 36.731 | 5,5 | 5.250 | 28.767 | 5,5 | 1.429 | 7.964 | 5,6 |
| Colectivas, Resto Categorías y Sin Datos | | 185 | 2.121 | 11,5 | 105 | 1.428 | 13,6 | 80 | 693 | 8,7 |
| | TOTAL VIVIENDAS | 6.864 | 38.852 | 5,7 | 5.355 | 30.195 | 5,6 | 1.509 | 8.657 | 5,7 |

RELACION HABITANTES POR VIVIENDA SEGUN CATEGORIAS,
CALIDAD DE CONSTRUCCION Y ESTADO DE CONSERVACION

PROVINCIA DE SANTIAGO
COMUNA DE LA FLORIDA

CUADRO N° 1

| CATEGORIAS | CONSTRUCCION Y CONSERVACION | TOTAL | | | URBANO | | | RURAL | | |
|---|-----------------------------|-----------------|------------------|------|-----------------|------------------|------|-----------------|------------------|------|
| | | N° de Viviendas | N° de Habitantes | H/V. | N° de Viviendas | N° de Habitantes | H/V. | N° de Viviendas | N° de Habitantes | H/V. |
| Casa Unifamiliar o Depto. en Edificio | Totalmente Buena | 454 | 2.543 | 5,6 | 274 | 1.511 | 5,5 | 180 | 1.032 | 5,7 |
| | Parcialmente Buena | 149 | 817 | 5,5 | 66 | 347 | 5,3 | 83 | 470 | 5,7 |
| | Parcialmente Regular | 135 | 787 | 5,8 | 80 | 454 | 5,7 | 55 | 333 | 6,1 |
| | Parcialmente Regular Mala | 371 | 2.142 | 5,8 | 166 | 882 | 5,3 | 205 | 1.260 | 6,1 |
| | Sin Datos | 109 | 650 | 6,0 | 69 | 392 | 5,7 | 40 | 258 | 6,4 |
| S U B - T O T A L | | 5 | 34 | 6,8 | 3 | 14 | 4,7 | 2 | 20 | 10,0 |
| Depto. o Pieza en una Casa | Totalmente Buena | 20 | 89 | 4,4 | 12 | 56 | 4,7 | 8 | 33 | 4,1 |
| | Parcialmente Buena | 15 | 59 | 3,9 | 13 | 55 | 4,2 | 2 | 4 | 2,0 |
| | Totalmente Regular | 23 | 93 | 4,0 | 14 | 62 | 4,4 | 9 | 31 | 3,4 |
| | Parcialmente Regular Mala | 36 | 177 | 4,9 | 15 | 65 | 4,3 | 21 | 112 | 5,3 |
| | Sin Datos | 11 | 43 | 3,9 | 7 | 25 | 3,6 | 4 | 18 | 4,5 |
| S U B - T O T A L | | 1 | 3 | 3,0 | 1 | 3 | 3,0 | — | — | — |
| Pieza de Conventillo | Totalmente Buena | 106 | 464 | 4,4 | 62 | 266 | 4,3 | 44 | 198 | 4,5 |
| | Parcialmente Buena | — | — | — | — | — | — | — | — | — |
| | Totalmente Regular | 1 | 1 | 1,0 | — | — | — | 1 | 1 | 1,0 |
| | Parcialmente Regular Mala | 3 | 20 | 6,7 | 3 | 10 | 3,3 | 4 | 17 | 4,2 |
| | Sin Datos | 7 | 27 | 3,9 | 3 | — | — | — | — | — |
| S U B - T O T A L | | — | — | — | — | — | — | — | — | — |
| Rancho, Ruca o Choza, Vivienda Provisoria o Vivienda Callampa | Totalmente Buena | 11 | 48 | 4,4 | 6 | 30 | 5,0 | 5 | 18 | 3,6 |
| | Parcialmente Buena | 1 | 4 | 4,0 | 1 | 4 | 4,0 | — | — | — |
| | Totalmente Regular | 4 | 32 | 8,0 | 2 | 15 | 7,5 | 2 | 17 | 8,5 |
| | Parcialmente Regular Mala | 5 | 29 | 5,8 | 3 | 19 | 6,3 | 2 | 10 | 5,0 |
| | Sin Datos | 124 | 649 | 5,2 | 79 | 400 | 5,1 | 45 | 249 | 5,5 |
| S U B - T O T A L | | 131 | 726 | 5,5 | 83 | 452 | 5,4 | 48 | 274 | 5,7 |
| S U B - T O T A L | | 1 | 6 | 6,0 | 1 | 6 | 6,0 | — | — | — |
| TOTAL VIVIENDAS FAMILIARES | | 266 | 1.446 | 5,4 | 169 | 896 | 5,3 | 97 | 550 | 5,7 |
| Colectivas, Resto Categorías y Sin Datos | | 1.606 | 8.931 | 5,6 | 895 | 4.792 | 5,4 | 711 | 4.139 | 5,8 |
| TOTAL VIVIENDAS | | 157 | 958 | 6,1 | 77 | 465 | 6,0 | 80 | 493 | 6,2 |
| TOTAL VIVIENDAS | | 1.763 | 9.889 | 5,6 | 972 | 5.257 | 5,4 | 791 | 4.632 | 5,9 |

RELACION HABITANTES POR VIVIENDA SEGUN CATEGORIAS,
CALIDAD DE CONSTRUCCION Y ESTADO DE CONSERVACION

CUADRO N° 1

PROVINCIA DE SANTIAGO
COMUNA DE PIRQUE

| CATEGORIAS | CONSTRUCCION Y CONSERVACION | TOTAL | | | URBANO | | | RURAL | | |
|--|-----------------------------|-----------------|------------------|------------|-----------------|------------------|------|-----------------|------------------|------------|
| | | N° de Viviendas | N° de Habitantes | H/V. | N° de Viviendas | N° de Habitantes | H/V. | N° de Viviendas | N° de Habitantes | H/V. |
| Casa Unifamiliar o Depto. en Edificio | Totalmente Buena | 287 | 1.947 | 6,8 | — | — | — | 287 | 1.947 | 6,8 |
| | Parcialmente Buena | 161 | 1.126 | 7,0 | — | — | — | 161 | 1.126 | 7,0 |
| | Totalmente Regular | 80 | 597 | 7,5 | — | — | — | 80 | 597 | 7,5 |
| | Parcialmente Regular | 330 | 2.347 | 7,1 | — | — | — | 330 | 2.347 | 7,1 |
| | Mala | 92 | 639 | 6,9 | — | — | — | 92 | 639 | 6,9 |
| | Sin Datos | — | — | — | — | — | — | — | — | — |
| S U B - T O T A L | | 950 | 6.656 | 7,0 | — | — | — | 950 | 6.656 | 7,0 |
| Depto. o Pieza en una Casa | Totalmente Buena | 10 | 36 | 3,6 | — | — | — | 10 | 36 | 3,6 |
| | Parcialmente Buena | 14 | 45 | 3,2 | — | — | — | 14 | 45 | 3,2 |
| | Totalmente Regular | 11 | 50 | 4,5 | — | — | — | 11 | 50 | 4,5 |
| | Parcialmente Regular | 12 | 53 | 4,4 | — | — | — | 12 | 53 | 4,4 |
| | Mala | 3 | 11 | 3,7 | — | — | — | 3 | 11 | 3,7 |
| | Sin Datos | — | — | — | — | — | — | — | — | — |
| S U B - T O T A L | | 50 | 195 | 3,9 | — | — | — | 50 | 195 | 3,9 |
| Pieza de Conventillo | Totalmente Buena | — | — | — | — | — | — | — | — | — |
| | Parcialmente Buena | — | — | — | — | — | — | — | — | — |
| | Totalmente Regular | — | — | — | — | — | — | — | — | — |
| | Parcialmente Regular | — | — | — | — | — | — | — | — | — |
| | Mala | — | — | — | — | — | — | — | — | — |
| | Sin Datos | — | — | — | — | — | — | — | — | — |
| S U B - T O T A L | | — | — | — | — | — | — | — | — | — |
| Rancho, Ruca o Chozas, Vivienda Provisoria o Vivienda Callampa | Totalmente Buena | 2 | 10 | 5,0 | — | — | — | 2 | 10 | 5,0 |
| | Parcialmente Buena | — | — | — | — | — | — | — | — | — |
| | Totalmente Regular | 2 | 10 | 5,0 | — | — | — | 2 | 10 | 5,0 |
| | Parcialmente Regular | 37 | 198 | 5,4 | — | — | — | 37 | 198 | 5,4 |
| | Mala | 43 | 220 | 5,1 | — | — | — | 43 | 220 | 5,1 |
| | Sin Datos | 6 | 37 | 6,2 | — | — | — | 6 | 37 | 6,2 |
| S U B - T O T A L | | 90 | 475 | 5,3 | — | — | — | 90 | 475 | 5,3 |
| TOTAL VIVIENDAS FAMILIARES | | 1.090 | 7.326 | 6,7 | — | — | — | 1.090 | 7.326 | 6,7 |
| Colectivas, Resto Categorías y Sin Datos | | 53 | 396 | 7,5 | — | — | — | 53 | 396 | 7,5 |
| TOTAL VIVIENDAS | | 1.143 | 7.722 | 6,8 | — | — | — | 1.143 | 7.722 | 6,8 |

RELACION HABITANTES POR VIVIENDA SEGUN CATEGORIAS,
CALIDAD DE CONSTRUCCION Y ESTADO DE CONSERVACION

CUADRO N° 1

PROVINCIA DE SANTIAGO
COMUNA DE LA GRANJA

| CATEGORIAS | CONSTRUCCION Y CONSERVACION | TOTAL | | | URBANO | | | RURAL | | |
|---|-----------------------------|-----------------|------------------|------|-----------------|------------------|------|-----------------|------------------|------|
| | | N° de Viviendas | N° de Habitantes | H/V. | N° de Viviendas | N° de Habitantes | H/V. | N° de Viviendas | N° de Habitantes | H/V. |
| Casa Unifamiliar o Depto. en Edificio | Totalmente Buena | 679 | 3.715 | 5,5 | 330 | 1.828 | 5,5 | 349 | 1.887 | 5,4 |
| | Parcialmente Buena | 359 | 1.986 | 5,5 | 278 | 1.467 | 5,3 | 81 | 519 | 6,4 |
| | Totalmente Regular | 223 | 1.356 | 6,1 | 166 | 1.010 | 6,1 | 57 | 346 | 6,1 |
| | Parcialmente Regular | 638 | 3.726 | 5,8 | 521 | 3.010 | 5,8 | 117 | 716 | 6,1 |
| SUBTOTAL | Mala | 263 | 1.547 | 5,9 | 208 | 1.192 | 5,7 | 55 | 355 | 6,5 |
| | Sin Datos | 24 | 127 | 5,3 | 23 | 119 | 5,2 | 1 | 8 | 8,0 |
| | | 2.186 | 12.457 | 5,7 | 1.526 | 8.626 | 5,7 | 660 | 3.831 | 5,8 |
| | | 64 | 236 | 3,7 | 57 | 202 | 3,5 | 7 | 34 | 4,9 |
| Depto. o Pieza en una Casa | Parcialmente Buena | 62 | 296 | 4,8 | 54 | 255 | 4,7 | 8 | 41 | 5,1 |
| | Totalmente Regular | 59 | 277 | 4,7 | 54 | 250 | 4,6 | 5 | 27 | 5,4 |
| | Parcialmente Regular | 193 | 900 | 4,7 | 177 | 832 | 4,7 | 16 | 68 | 4,2 |
| | Mala | 128 | 619 | 4,8 | 119 | 560 | 4,7 | 9 | 59 | 6,6 |
| SUBTOTAL | Sin Datos | 2 | 5 | 2,5 | 2 | 5 | 2,5 | | | |
| | | 508 | 2.333 | 4,6 | 463 | 2.104 | 4,5 | 45 | 229 | 5,1 |
| | | 3 | 11 | 3,7 | 3 | 11 | 3,7 | | | |
| | | 5 | 15 | 3,0 | 5 | 15 | 3,0 | | | |
| Pieza de Conventillo | Parcialmente Buena | 28 | 137 | 4,9 | 28 | 137 | 4,9 | | | |
| | Totalmente Regular | 43 | 201 | 4,7 | 42 | 193 | 4,6 | 1 | 8 | 8,0 |
| | Mala | | | | | | | | | |
| | Sin Datos | | | | | | | | | |
| SUBTOTAL | | 79 | 364 | 4,6 | 78 | 356 | 4,6 | 1 | 8 | 8,0 |
| | | 4 | 11 | 2,8 | 1 | 2 | 2,0 | 3 | 9 | 3,0 |
| | | 13 | 73 | 5,6 | 5 | 28 | 5,6 | 8 | 45 | 5,6 |
| | | 5 | 31 | 6,2 | 3 | 18 | 6,0 | 2 | 13 | 6,5 |
| Rancho, Rucaca o Choza, Vivienda Provisoria o Vivienda Callampa | Parcialmente Buena | 133 | 698 | 5,2 | 88 | 442 | 5,0 | 45 | 256 | 5,7 |
| | Totalmente Regular | 131 | 735 | 5,6 | 91 | 494 | 5,4 | 40 | 241 | 6,0 |
| | Parcialmente Regular | 7 | 26 | 3,7 | 6 | 23 | 3,8 | 1 | 3 | 3,0 |
| | Sin Datos | | | | | | | | | |
| SUBTOTAL | | 293 | 1.574 | 5,4 | 194 | 1.007 | 5,2 | 99 | 567 | 5,7 |
| | | 3.066 | 16.728 | 5,5 | 2.261 | 12.093 | 5,3 | 805 | 4.635 | 5,8 |
| | | 82 | 419 | 5,1 | 69 | 343 | 5,0 | 13 | 76 | 5,8 |
| | | 3.148 | 17.147 | 5,4 | 2.330 | 12.436 | 5,3 | 818 | 4.711 | 5,8 |
| TOTAL VIVIENDAS FAMILIARES | | | | | | | | | | |
| Colectivas, Resto Categorías y Sin Datos | | | | | | | | | | |
| TOTAL VIVIENDAS | | | | | | | | | | |

RELACION HABITANTES POR VIVIENDA SEGUN CATEGORIAS,
CALIDAD DE CONSTRUCCION Y ESTADO DE CONSERVACION

CUADRO Nº 1

PROVINCIA DE O'HIGGINS

| CATEGORIAS | CONSTRUCCION Y CONSERVACION | TOTAL | | | URBANO | | | RURAL | | |
|--|-----------------------------|-----------------|------------------|------|-----------------|------------------|------|-----------------|------------------|------|
| | | Nº de Viviendas | Nº de Habitantes | H/V. | Nº de Viviendas | Nº de Habitantes | H/V. | Nº de Viviendas | Nº de Habitantes | H/V. |
| Casa Unifamiliar o Depto. en Edificio | Totalmente Buena | 8.646 | 47.955 | 5,5 | 4.870 | 25.866 | 5,3 | 3.776 | 22.089 | 5,8 |
| | Parcialmente Buena | 5.038 | 32.108 | 6,4 | 1.177 | 6.368 | 5,4 | 3.861 | 25.740 | 6,7 |
| | Totalmente Regular | 3.696 | 20.946 | 5,7 | 2.017 | 10.816 | 5,4 | 1.679 | 10.130 | 6,0 |
| | Parcialmente Regular | 8.663 | 51.756 | 6,0 | 2.295 | 12.349 | 5,4 | 6.368 | 39.407 | 6,2 |
| Mala | | 3.257 | 19.342 | 5,9 | 1.026 | 5.633 | 5,5 | 2.231 | 13.709 | 6,1 |
| | Sin Datos | 123 | 777 | 6,3 | 40 | 203 | 5,1 | 83 | 574 | 6,9 |
| S U B - T O T A L | | 29.423 | 172.884 | 5,9 | 11.425 | 61.235 | 5,4 | 17.998 | 111.649 | 6,2 |
| Depto. o Pieza en una Casa | Totalmente Buena | 891 | 3.386 | 3,8 | 691 | 2.538 | 3,7 | 200 | 848 | 4,2 |
| | Parcialmente Buena | 726 | 3.549 | 4,9 | 332 | 1.306 | 3,9 | 394 | 2.243 | 5,7 |
| | Totalmente Regular | 968 | 4.045 | 4,2 | 828 | 3.360 | 4,1 | 140 | 685 | 4,9 |
| | Parcialmente Regular | 1.420 | 6.339 | 4,5 | 870 | 3.476 | 4,0 | 550 | 2.863 | 5,2 |
| Mala | | 746 | 3.323 | 4,5 | 489 | 2.058 | 4,2 | 257 | 1.265 | 4,9 |
| | Sin Datos | 55 | 183 | 3,3 | 31 | 96 | 3,1 | 24 | 87 | 3,6 |
| S U B - T O T A L | | 4.806 | 20.825 | 4,3 | 3.241 | 12.834 | 4,0 | 1.565 | 7.991 | 5,1 |
| Pieza de Conventillo | Totalmente Buena | 78 | 289 | 3,7 | 62 | 227 | 3,7 | 16 | 62 | 3,9 |
| | Parcialmente Buena | 64 | 228 | 3,6 | 55 | 192 | 3,5 | 9 | 36 | 4,0 |
| | Totalmente Regular | 178 | 690 | 3,9 | 173 | 672 | 3,9 | 5 | 18 | 3,6 |
| | Parcialmente Regular | 325 | 1.317 | 4,1 | 281 | 1.093 | 3,9 | 44 | 224 | 5,1 |
| Mala | | 372 | 1.519 | 4,1 | 343 | 1.370 | 4,0 | 29 | 149 | 5,1 |
| | Sin Datos | 7 | 30 | 4,3 | 5 | 23 | 4,6 | 2 | 7 | 3,5 |
| S U B - T O T A L | | 1.024 | 4.073 | 4,0 | 919 | 3.577 | 3,9 | 105 | 496 | 4,7 |
| Rancho, Ruca o Chozas, Vivienda Provisoria o Vivienda Mala | Totalmente Buena | 20 | 106 | 5,3 | 4 | 18 | 4,5 | 16 | 88 | 5,5 |
| | Parcialmente Buena | 28 | 137 | 4,9 | 4 | 10 | 2,5 | 24 | 127 | 5,3 |
| | Totalmente Regular | 25 | 161 | 6,4 | 4 | 18 | 4,5 | 21 | 143 | 6,8 |
| | Parcialmente Regular | 774 | 4.176 | 5,4 | 145 | 662 | 4,6 | 629 | 3.514 | 5,6 |
| Mala | | 999 | 5.346 | 5,4 | 296 | 1.523 | 5,1 | 703 | 3.823 | 5,4 |
| | Sin Datos | 28 | 217 | 7,8 | 7 | 28 | 4,0 | 21 | 189 | 9,0 |
| S U B - T O T A L | | 1.874 | 10.143 | 5,4 | 460 | 2.259 | 4,9 | 1.414 | 7.884 | 5,6 |
| TOTAL VIVIENDAS FAMILIARES | | 37.127 | 207.925 | 5,6 | 16.045 | 79.905 | 5,0 | 21.082 | 128.020 | 6,1 |
| Colectivas, Resto Categorías y Sin Datos | | 2.288 | 16.668 | 7,3 | 1.599 | 10.922 | 6,8 | 689 | 5.746 | 8,3 |
| TOTAL VIVIENDAS | | 39.415 | 224.593 | 5,7 | 17.644 | 90.827 | 5,1 | 21.771 | 133.766 | 6,1 |

RELACION HABITANTES POR VIVIENDA SEGUN CATEGORIAS,
CALIDAD DE CONSTRUCCION Y ESTADO DE CONSERVACION

CUADRO Nº 1

PROVINCIA DE COLCHAGUA

| CATEGORIAS | CONSTRUCCION Y CONSERVACION | TOTAL | | | URBANO | | | RURAL | | |
|---|-----------------------------|-----------------|------------------|-------|-----------------|------------------|------|-----------------|------------------|-------|
| | | Nº de Viviendas | Nº de Habitantes | H/V. | Nº de Viviendas | Nº de Habitantes | H/V. | Nº de Viviendas | Nº de Habitantes | H/V. |
| Casa Unifamiliar o Depto. en Edificio | Totalmente Buena | 3.197 | 18.513 | 5,8 | 1.612 | 8.841 | 5,5 | 1.585 | 9.672 | 6,1 |
| | Parcialmente Buena | 3.546 | 22.706 | 6,4 | 511 | 2.730 | 5,3 | 3.035 | 19.976 | 6,6 |
| Depto. en Edificio | Totalmente Regular | 1.999 | 11.423 | 5,7 | 1.009 | 5.553 | 5,5 | 990 | 5.870 | 5,9 |
| | Parcialmente Regular | 6.993 | 42.448 | 6,1 | 932 | 5.225 | 5,6 | 6.061 | 37.223 | 6,1 |
| S U B - T O T A L | Mala | 2.389 | 14.266 | 6,0 | 517 | 2.933 | 5,7 | 1.872 | 11.333 | 6,1 |
| | Sin Datos | 90 | 553 | 6,1 | 11 | 58 | 5,3 | 79 | 495 | 6,3 |
| S U B - T O T A L | | 18.214 | 109.909 | 6,0 | 4.592 | 25.340 | 5,5 | 13.622 | 84.569 | 6,2 |
| Depto. o Pieza en una Casa | Totalmente Buena | 367 | 1.544 | 4,2 | 226 | 886 | 3,9 | 141 | 658 | 4,7 |
| | Parcialmente Buena | 428 | 2.100 | 4,9 | 112 | 433 | 3,9 | 316 | 1.667 | 5,3 |
| S U B - T O T A L | Totalmente Regular | 493 | 2.105 | 4,3 | 395 | 1.648 | 4,2 | 98 | 457 | 4,7 |
| | Parcialmente Regular | 969 | 4.641 | 4,8 | 387 | 1.677 | 4,3 | 582 | 2.964 | 5,1 |
| S U B - T O T A L | Mala | 549 | 2.561 | 4,7 | 326 | 1.461 | 4,5 | 223 | 1.100 | 4,9 |
| | Sin Datos | 47 | 198 | 4,2 | 24 | 93 | 3,9 | 23 | 105 | 4,6 |
| S U B - T O T A L | | 2.853 | 13.149 | 4,6 | 1.470 | 6.198 | 4,2 | 1.383 | 6.951 | 5,0 |
| Pieza de Conventillo | Totalmente Buena | 14 | 85 | 6,1 | 2 | 3 | 1,5 | 12 | 82 | 6,3 |
| | Parcialmente Buena | 39 | 185 | 4,7 | 4 | 15 | 3,8 | 35 | 170 | 4,9 |
| S U B - T O T A L | Totalmente Regular | 11 | 50 | 4,5 | 7 | 28 | 4,0 | 4 | 22 | 5,5 |
| | Parcialmente Regular | 102 | 564 | 5,5 | 47 | 222 | 4,7 | 55 | 342 | 6,2 |
| S U B - T O T A L | Mala | 176 | 765 | 4,3 | 131 | 539 | 4,1 | 45 | 226 | 5,0 |
| | Sin Datos | 6 | 27 | 4,5 | 1 | 7 | 7,0 | 5 | 20 | 4,0 |
| Rancho, Ruca o Choza, Vivienda Provisoria o Vivienda Callampa | | 14 | 60 | 4,3 | 1 | 2 | 2,0 | 13 | 58 | 4,5 |
| S U B - T O T A L | Totalmente Buena | 93 | 575 | 6,2 | 2 | 10 | 5,0 | 91 | 565 | 6,2 |
| | Totalmente Regular | 16 | 90 | 5,6 | 5 | 20 | 4,0 | 11 | 70 | 6,4 |
| S U B - T O T A L | Parcialmente Regular | 787 | 4.559 | 5,8 | 45 | 249 | 5,5 | 742 | 4.310 | 5,8 |
| | Mala | 678 | 3.685 | 5,4 | 120 | 627 | 5,2 | 558 | 3.058 | 5,5 |
| S U B - T O T A L | Sin Datos | 17 | 110 | 6,5 | 1 | 2 | 2,0 | 16 | 108 | 6,8 |
| | TOTAL VIVIENDAS FAMILIARES | | 1.605 | 9.079 | 5,7 | 174 | 910 | 5,2 | 1.431 | 8.169 |
| Colectivas, Resto Categorías y Sin Datos | | 23.020 | 133.813 | 5,8 | 6.428 | 33.262 | 5,2 | 16.592 | 100.551 | 6,1 |
| TOTAL VIVIENDAS | | 614 | 5.718 | 9,3 | 217 | 3.239 | 14,9 | 397 | 2.479 | 6,2 |
| TOTAL VIVIENDAS | | 23.634 | 139.531 | 5,9 | 6.645 | 36.501 | 5,5 | 16.989 | 103.030 | 6,1 |

RELACION HABITANTES POR VIVIENDA SEGUN CATEGORIAS,
CALIDAD DE CONSTRUCCION Y ESTADO DE CONSERVACION

CUADRO Nº 1

PROVINCIA DE CURICO

| CATEGORIAS | CONSTRUCCION Y CONSERVACION | TOTAL | | | URBANO | | | RURAL | | |
|---|-----------------------------------|-----------------|------------------|------|-----------------|------------------|------|-----------------|------------------|------|
| | | Nº de Viviendas | Nº de Habitantes | H/V. | Nº de Viviendas | Nº de Habitantes | H/V. | Nº de Viviendas | Nº de Habitantes | H/V. |
| Casa Uni-familiar o Depto. en Edificio | Totalmente Buena | 2.439 | 14.344 | 5,9 | 1.587 | 9.067 | 5,7 | 852 | 5.277 | 6,2 |
| | Parcialmente Buena | 1.699 | 10.914 | 6,4 | 385 | 2.167 | 5,6 | 1.314 | 8.747 | 6,7 |
| | Totalmente Regular | 1.452 | 8.629 | 5,9 | 825 | 4.663 | 5,7 | 627 | 3.966 | 6,3 |
| | Parcialmente Regular | 3.957 | 24.502 | 6,2 | 643 | 3.442 | 5,4 | 3.314 | 21.060 | 6,4 |
| | Mala | 1.323 | 7.911 | 6,0 | 286 | 1.557 | 5,4 | 1.037 | 6.354 | 6,1 |
| SUB-TOTAL | Sin Datos | 67 | 401 | 6,0 | 10 | 51 | 5,1 | 57, | 350 | 6,1 |
| SUB-TOTAL | | 10.937 | 66.701 | 6,1 | 3.736 | 20.947 | 5,6 | 7.201 | 45.754 | 6,4 |
| Depto. o Pleza en una Casa | Totalmente Buena | 393 | 1.653 | 4,2 | 302 | 1.234 | 4,1 | 91 | 419 | 4,6 |
| | Parcialmente Buena | 291 | 1.422 | 4,9 | 132 | 518 | 3,9 | 159 | 904 | 5,7 |
| | Totalmente Regular | 530 | 2.389 | 4,5 | 455 | 2.017 | 4,4 | 75 | 372 | 5,0 |
| | Parcialmente Regular | 758 | 3.466 | 4,6 | 434 | 1.788 | 4,1 | 324 | 1.678 | 5,2 |
| | Mala | 420 | 1.880 | 4,5 | 259 | 1.078 | 4,2 | 161 | 802 | 5,0 |
| SUB-TOTAL | Sin Datos | 19 | 90 | 4,7 | 12 | 45 | 3,8 | 7 | 45 | 6,4 |
| SUB-TOTAL | | 2.411 | 10.900 | 4,5 | 1.594 | 6.680 | 4,2 | 817 | 4.220 | 5,2 |
| Pleza de Conventillo | Totalmente Buena | 54 | 199 | 3,7 | 26 | 71 | 2,7 | 28 | 128 | 4,6 |
| | Parcialmente Buena | 20 | 85 | 4,2 | 16 | 63 | 3,9 | 4 | 22 | 5,5 |
| | Totalmente Regular | 124 | 528 | 4,3 | 88 | 327 | 3,7 | 36 | 201 | 5,6 |
| | Parcialmente Regular | 187 | 783 | 4,2 | 168 | 673 | 4,0 | 19 | 105 | 5,5 |
| | Mala | 162 | 681 | 4,2 | 157 | 650 | 4,1 | 5 | 31 | 6,2 |
| SUB-TOTAL | Sin Datos | 14 | 47 | 3,4 | 13 | 44 | 3,4 | 1 | 3 | 3,0 |
| SUB-TOTAL | | 561 | 2.323 | 4,1 | 468 | 1.833 | 3,9 | 93 | 490 | 5,3 |
| Rancho, Ruca o Choza, Vivienda Provisoria o Vivienda Callampa | Totalmente Buena | 7 | 42 | 6,0 | 1 | 7 | 7,0 | 6 | 35 | 5,8 |
| | Parcialmente Buena | 52 | 266 | 5,1 | 4 | 14 | 3,5 | 48 | 252 | 5,2 |
| | Totalmente Regular | 13 | 61 | 4,7 | 9 | 41 | 4,6 | 4 | 20 | 5,0 |
| | Parcialmente Regular | 312 | 1.677 | 5,4 | 49 | 207 | 4,2 | 263 | 1.470 | 5,6 |
| | Mala | 425 | 2.245 | 5,3 | 116 | 580 | 5,0 | 309 | 1.665 | 5,4 |
| SUB-TOTAL | Sin Datos | 16 | 79 | 4,9 | — | — | — | 18 | 79 | 4,9 |
| SUB-TOTAL | | 825 | 4.370 | 5,3 | 179 | 849 | 4,7 | 646 | 3.521 | 5,4 |
| TOTAL VIVIENDAS FAMILIARES | | 14.734 | 84.294 | 5,7 | 5.977 | 30.309 | 5,1 | 8.757 | 53.985 | 6,2 |
| Colectivas, Resto Categorías y Sin Datos | | 463 | 5.138 | 11,1 | 193 | 3.023 | 15,7 | 270 | 2.115 | 7,8 |
| TOTAL VIVIENDAS | | 15.197 | 89.432 | 5,9 | 6.170 | 33.332 | 5,4 | 9.027 | 56.100 | 6,2 |

RELACION HABITANTES POR VIVIENDA SEGUN CATEGORIAS,
CALIDAD DE CONSTRUCCION Y ESTADO DE CONSERVACION

CUADRO Nº 1

PROVINCIA DE TALCA

| CATEGORIAS | CONSTRUCCION Y CONSERVACION | TOTAL | | | URBANO | | | RURAL | | |
|--|-----------------------------|-----------------|------------------|------|-----------------|------------------|------|-----------------|------------------|------|
| | | Nº de Viviendas | Nº de Habitantes | H/V. | Nº de Viviendas | Nº de Habitantes | H/V. | Nº de Viviendas | Nº de Habitantes | H/V. |
| Casa Unifamiliar o Depto. en Edificio | Totalmente Buena | 4.229 | 25.115 | 5,9 | 2.751 | 15.916 | 5,8 | 1.478 | 9.199 | 6,2 |
| | Parcialmente Buena | 4.418 | 27.442 | 6,2 | 1.039 | 5.747 | 5,5 | 3.379 | 21.695 | 6,4 |
| | Totalmente Regular | 2.174 | 12.199 | 5,6 | 1.537 | 8.440 | 5,5 | 637 | 3.759 | 5,9 |
| | Parcialmente Regular | 7.324 | 43.042 | 5,9 | 1.750 | 9.198 | 5,3 | 5.574 | 33.844 | 6,1 |
| | Mala | 2.259 | 13.011 | 5,8 | 687 | 3.669 | 5,3 | 1.572 | 9.342 | 5,9 |
| SUB-TOTAL | Sin Datos | 161 | 891 | 5,5 | 21 | 95 | 4,5 | 140 | 796 | 5,7 |
| SUB-TOTAL | | 20.565 | 121.700 | 5,9 | 7.785 | 43.065 | 5,5 | 12.780 | 78.635 | 6,2 |
| Depto. o Pieza en una Casa | Totalmente Buena | 591 | 2.480 | 4,2 | 472 | 1.973 | 4,2 | 119 | 507 | 4,3 |
| | Parcialmente Buena | 688 | 3.014 | 4,4 | 392 | 1.566 | 4,0 | 296 | 1.448 | 4,9 |
| | Totalmente Regular | 681 | 2.929 | 4,3 | 617 | 2.591 | 4,2 | 64 | 338 | 5,3 |
| | Parcialmente Regular | 1.793 | 7.887 | 4,4 | 1.242 | 5.092 | 4,1 | 551 | 2.795 | 5,1 |
| | Mala | 771 | 3.453 | 4,5 | 618 | 2.727 | 4,4 | 153 | 726 | 4,7 |
| SUB-TOTAL | Sin Datos | 41 | 134 | 3,8 | 20 | 55 | 2,8 | 21 | 99 | 4,7 |
| SUB-TOTAL | | 4.565 | 19.917 | 4,4 | 3.361 | 14.004 | 4,2 | 1.204 | 5.913 | 4,9 |
| Pieza de Conventillo | Totalmente Buena | 73 | 359 | 4,9 | 33 | 134 | 4,1 | 40 | 225 | 5,6 |
| | Parcialmente Buena | 241 | 1.166 | 4,8 | 73 | 308 | 4,2 | 168 | 858 | 5,1 |
| | Totalmente Regular | 143 | 586 | 4,1 | 109 | 422 | 3,9 | 34 | 164 | 4,8 |
| | Parcialmente Regular | 659 | 2.811 | 4,3 | 402 | 1.636 | 4,1 | 257 | 1.175 | 4,6 |
| | Mala | 556 | 2.393 | 4,3 | 463 | 1.952 | 4,2 | 93 | 441 | 4,7 |
| SUB-TOTAL | Sin Datos | 25 | 81 | 3,2 | 16 | 43 | 2,7 | 9 | 38 | 4,2 |
| SUB-TOTAL | | 1.697 | 7.396 | 4,4 | 1.096 | 4.495 | 4,1 | 601 | 2.901 | 4,8 |
| Rancho, Ruca o Chozas, Vivienda o Vivienda o Vivienda Callampa | Totalmente Buena | 115 | 582 | 5,1 | 9 | 39 | 4,3 | 106 | 543 | 5,1 |
| | Parcialmente Buena | 64 | 401 | 6,3 | 1 | 4 | 4,0 | 63 | 397 | 6,3 |
| | Totalmente Regular | 19 | 114 | 6,0 | 3 | 19 | 6,3 | 16 | 95 | 5,9 |
| | Parcialmente Regular | 746 | 4.313 | 5,8 | 110 | 547 | 5,0 | 636 | 3.766 | 5,9 |
| | Mala | 1.067 | 6.045 | 5,7 | 278 | 1.482 | 5,3 | 789 | 4.563 | 5,8 |
| SUB-TOTAL | Sin Datos | 45 | 312 | 6,9 | 8 | 33 | 4,1 | 37 | 279 | 7,5 |
| SUB-TOTAL | | 2.056 | 11.767 | 5,7 | 409 | 2.124 | 5,2 | 1.647 | 9.643 | 5,9 |
| TOTAL VIVIENDAS FAMILIARES | | 28.883 | 160.780 | 5,6 | 12.651 | 63.688 | 5,0 | 16.232 | 97.092 | 6,0 |
| Colectivas, Resto Categorías y Sin Datos | | 1.492 | 12.913 | 8,7 | 318 | 4.827 | 15,2 | 1.174 | 8.086 | 6,9 |
| TOTAL VIVIENDAS | | 30.375 | 173.693 | 5,7 | 12.969 | 68.515 | 5,3 | 17.406 | 105.178 | 6,0 |

RELACION HABITANTES POR VIVIENDA SEGUN CATEGORIAS,
CALIDAD DE CONSTRUCCION Y ESTADO DE CONSERVACION

CUADRO Nº 1

PROVINCIA DE MAULE

| CATEGORIAS | CONSTRUCCION Y CONSERVACION | TOTAL | | | URBANO | | | RURAL | | |
|--|-----------------------------|-----------------|------------------|--------------|-----------------|------------------|--------------|-----------------|------------------|------------|
| | | Nº de Viviendas | Nº de Habitantes | H/V. | Nº de Viviendas | Nº de Habitantes | H/V. | Nº de Viviendas | Nº de Habitantes | H/V. |
| Casa Unifamiliar o Depto. en Edificio | Totamente Buena | 1.493 | 7.875 | 5,3 | 1.144 | 5.858 | 5,1 | 349 | 2.017 | 5,8 |
| | Parcialmente Buena | 2.176 | 11.869 | 5,5 | 576 | 2.824 | 4,9 | 1.600 | 9.045 | 5,7 |
| | Totamente Regular | 670 | 3.509 | 5,2 | 480 | 2.438 | 5,1 | 190 | 1.071 | 5,6 |
| | Parcialmente Regular | 5.175 | 27.339 | 5,3 | 1.330 | 6.234 | 4,7 | 3.845 | 21.105 | 5,5 |
| | Mala | 1.577 | 8.127 | 5,2 | 543 | 2.480 | 4,6 | 1.034 | 5.647 | 5,5 |
| | Sin Datos | 77 | 443 | 5,8 | 7 | 34 | 4,9 | 70 | 409 | 5,8 |
| | S U B - T O T A L | 11.168 | 59.162 | 5,3 | 4.080 | 19.868 | 4,9 | 7.088 | 39.294 | 5,5 |
| | Totamente Buena | 108 | 410 | 3,8 | 97 | 377 | 3,9 | 11 | 33 | 3,0 |
| | Parcialmente Buena | 235 | 1.002 | 4,3 | 146 | 558 | 3,8 | 89 | 444 | 5,0 |
| | Totamente Regular | 119 | 476 | 4,0 | 111 | 445 | 4,0 | 8 | 31 | 3,9 |
| Parcialmente Regular | 619 | 2.630 | 4,2 | 374 | 1.417 | 3,8 | 245 | 1.213 | 5,0 | |
| Mala | 278 | 1.089 | 3,9 | 202 | 713 | 3,5 | 76 | 376 | 4,9 | |
| Sin Datos | 10 | 38 | 3,8 | 3 | 10 | 3,3 | 7 | 28 | 4,0 | |
| S U B - T O T A L | 1.369 | 5.645 | 4,1 | 933 | 3.520 | 3,8 | 436 | 2.125 | 4,9 | |
| Totamente Buena | 1 | 8 | 8,0 | 1 | 8 | 8,0 | — | — | — | |
| Parcialmente Buena | 10 | 40 | 4,0 | 7 | 21 | 3,0 | 3 | 19 | 6,3 | |
| Totamente Regular | 4 | 12 | 3,0 | 4 | 12 | 3,0 | — | — | — | |
| Parcialmente Regular | 54 | 218 | 4,0 | 49 | 185 | 3,8 | 5 | 33 | 6,6 | |
| Mala | 55 | 215 | 3,9 | 53 | 207 | 3,9 | 2 | 8 | 4,0 | |
| Sin Datos | 1 | 10 | 10,0 | — | — | — | 1 | 10 | 10,0 | |
| S U B - T O T A L | 125 | 503 | 4,0 | 114 | 433 | 3,8 | 11 | 70 | 6,4 | |
| Totamente Buena | 33 | 119 | 3,6 | 32 | 115 | 3,6 | 1 | 4 | 4,0 | |
| Parcialmente Buena | 65 | 369 | 5,7 | 7 | 38 | 5,4 | 58 | 331 | 5,7 | |
| Totamente Regular | 8 | 35 | 4,4 | 6 | 23 | 3,8 | 2 | 12 | 6,0 | |
| Parcialmente Regular | 316 | 1.655 | 5,2 | 42 | 184 | 4,4 | 274 | 1.471 | 5,4 | |
| Mala | 302 | 1.382 | 4,6 | 137 | 565 | 4,1 | 165 | 817 | 5,0 | |
| Sin Datos | 13 | 59 | 4,5 | 2 | 5 | 2,5 | 11 | 54 | 4,9 | |
| S U B - T O T A L | 737 | 3.619 | 4,9 | 226 | 930 | 4,1 | 511 | 2.689 | 5,3 | |
| TOTAL VIVIENDAS FAMILIARES | 13.399 | 68.929 | 5,1 | 5.353 | 24.751 | 4,6 | 8.046 | 44.178 | 5,5 | |
| Colectivas, Resto Categorías y Sin Datos | 440 | 3.252 | 7,4 | 160 | 1.735 | 10,8 | 280 | 1.517 | 5,4 | |
| TOTAL VIVIENDAS | 13.839 | 72.181 | 5,2 | 5.513 | 26.486 | 4,8 | 8.326 | 45.695 | 5,5 | |

RELACION HABITANTES POR VIVIENDA SEGUN CATEGORIAS,
CALIDAD DE CONSTRUCCION Y ESTADO DE CONSERVACION

CUADRO N° 1

PROVINCIA DE LINARES

| CATEGORIAS | CONSTRUCCION Y CONSERVACION | TOTAL | | | URBANO | | | RURAL | | |
|---|-----------------------------|-----------------|------------------|------|-----------------|------------------|------|-----------------|------------------|------|
| | | N° de Viviendas | N° de Habitantes | H/V. | N° de Viviendas | N° de Habitantes | H/V. | N° de Viviendas | N° de Habitantes | H/V. |
| Casa Unifamiliar o Depto. en Edificio | Totalmente Buena | 2.864 | 16.550 | 5,8 | 1.809 | 10.098 | 5,6 | 1.055 | 6.452 | 6,1 |
| | Parcialmente Buena | 3.512 | 20.886 | 5,9 | 567 | 2.901 | 5,1 | 2.945 | 17.985 | 6,1 |
| | Totalmente Regular | 1.636 | 9.144 | 5,6 | 987 | 5.293 | 5,4 | 649 | 3.851 | 5,9 |
| | Parcialmente Regular | 8.391 | 49.029 | 5,8 | 1.511 | 7.529 | 5,0 | 6.880 | 41.500 | 6,0 |
| | Mala | 3.247 | 18.030 | 5,6 | 779 | 3.755 | 4,8 | 2.468 | 14.275 | 5,8 |
| SUB-TOTAL | Sin Datos | 114 | 675 | 5,9 | 8 | 36 | 4,5 | 106 | 639 | 6,0 |
| SUB-TOTAL | | 19.764 | 114.314 | 5,8 | 5.661 | 29.612 | 5,2 | 14.103 | 84.702 | 6,0 |
| Depto. o Pieza en una Casa | Totalmente Buena | 335 | 1.419 | 4,2 | 273 | 1.090 | 4,0 | 62 | 329 | 5,3 |
| | Parcialmente Buena | 386 | 1.746 | 4,5 | 158 | 666 | 4,2 | 228 | 1.080 | 4,7 |
| | Totalmente Regular | 475 | 1.955 | 4,1 | 398 | 1.609 | 4,0 | 77 | 346 | 4,5 |
| | Parcialmente Regular | 1.331 | 5.905 | 4,4 | 683 | 2.704 | 4,0 | 648 | 3.201 | 4,9 |
| | Mala | 725 | 3.137 | 4,3 | 485 | 1.998 | 4,1 | 240 | 1.139 | 4,7 |
| SUB-TOTAL | Sin Datos | 22 | 76 | 3,5 | 14 | 31 | 2,2 | 8 | 45 | 5,6 |
| SUB-TOTAL | | 3.274 | 14.238 | 4,3 | 2.011 | 8.098 | 4,0 | 1.263 | 6.140 | 4,9 |
| Pieza de Conventillo | Totalmente Buena | 17 | 72 | 4,2 | 10 | 39 | 3,9 | 7 | 33 | 4,7 |
| | Parcialmente Buena | 69 | 334 | 4,8 | 4 | 10 | 2,5 | 65 | 324 | 5,0 |
| | Totalmente Regular | 38 | 149 | 3,9 | 23 | 85 | 3,7 | 15 | 64 | 4,3 |
| | Parcialmente Regular | 296 | 1.377 | 4,7 | 137 | 557 | 4,1 | 159 | 820 | 5,2 |
| | Mala | 327 | 1.396 | 4,3 | 207 | 813 | 3,9 | 120 | 583 | 4,9 |
| SUB-TOTAL | Sin Datos | 6 | 34 | 5,7 | 1 | 1 | 1,0 | 5 | 33 | 6,6 |
| SUB-TOTAL | | 753 | 3.362 | 4,5 | 382 | 1.505 | 3,9 | 371 | 1.857 | 5,0 |
| Rancho, Ruca o Choza, Vivienda Provisoria o Vivienda Callampa | Totalmente Buena | 3 | 5 | 1,7 | 2 | 3 | 1,5 | 1 | 2 | 2,0 |
| | Parcialmente Buena | 34 | 200 | 5,9 | 8 | 45 | 5,6 | 26 | 155 | 6,0 |
| | Totalmente Regular | 14 | 59 | 4,2 | 4 | 23 | 5,8 | 10 | 36 | 3,6 |
| | Parcialmente Regular | 462 | 2.631 | 5,7 | 63 | 296 | 4,7 | 399 | 2.335 | 5,9 |
| | Mala | 873 | 4.723 | 5,4 | 238 | 1.157 | 4,9 | 635 | 3.566 | 5,6 |
| SUB-TOTAL | Sin Datos | 42 | 199 | 4,7 | 2 | 5 | 2,5 | 40 | 194 | 4,8 |
| SUB-TOTAL | | 1.428 | 7.817 | 5,5 | 317 | 1.529 | 4,8 | 1.111 | 6.288 | 5,7 |
| TOTAL VIVIENDAS FAMILIARES | | 25.219 | 139.731 | 5,5 | 8.371 | 40.744 | 4,9 | 16.848 | 98.987 | 5,9 |
| Colectivas, Resto Categorías y Sin Datos | | 634 | 6.526 | 10,3 | 218 | 3.526 | 16,2 | 416 | 3.000 | 7,2 |
| TOTAL VIVIENDAS | | 25.853 | 146.257 | 5,7 | 8.589 | 44.270 | 5,2 | 17.264 | 101.987 | 5,9 |

RELACION HABITANTES POR VIVIENDA SEGUN CATEGORIAS,
CALIDAD DE CONSTRUCCION Y ESTADO DE CONSERVACION

CUADRO Nº 1

PROVINCIA DE ÑUBLE

| CATEGORIAS | CONSTRUCCION Y CONSERVACION | TOTAL | | | URBANO | | | RURAL | | |
|--|-----------------------------|-----------------|------------------|------------|-----------------|------------------|-------------|-----------------|------------------|------------|
| | | Nº de Viviendas | Nº de Habitantes | H/V. | Nº de Viviendas | Nº de Habitantes | H/V. | Nº de Viviendas | Nº de Habitantes | H/V. |
| Casa Unifamiliar o Depto. en Edificio | Totalmente Buena | 6.027 | 34.383 | 5,7 | 4.023 | 21.641 | 5,4 | 2.004 | 12.742 | 6,4 |
| | Parcialmente Buena | 4.472 | 25.925 | 5,8 | 1.053 | 5.252 | 5,0 | 3.419 | 20.673 | 6,0 |
| | Totalmente Regular | 4.508 | 24.815 | 5,5 | 2.650 | 13.332 | 5,0 | 1.858 | 11.483 | 6,2 |
| | Parcialmente Regular | 14.416 | 80.599 | 5,6 | 3.352 | 16.193 | 4,8 | 11.064 | 64.406 | 5,8 |
| | Mala | 6.378 | 34.618 | 5,4 | 1.913 | 9.125 | 4,8 | 4.465 | 25.493 | 5,7 |
| | Sin Datos | 246 | 1.425 | 5,8 | 31 | 163 | 5,3 | 215 | 1.262 | 5,9 |
| | S U B - T O T A L | 36.047 | 201.765 | 5,6 | 13.022 | 65.706 | 5,0 | 23.025 | 136.059 | 5,9 |
| Depto. o Pieza en una Casa | Totalmente Buena | 457 | 1.751 | 3,8 | 357 | 1.309 | 3,7 | 100 | 442 | 4,4 |
| | Parcialmente Buena | 385 | 1.698 | 4,4 | 185 | 703 | 3,8 | 200 | 995 | 5,0 |
| | Totalmente Regular | 699 | 2.864 | 4,1 | 619 | 2.432 | 3,9 | 80 | 432 | 5,4 |
| | Parcialmente Regular | 1.476 | 6.477 | 4,4 | 882 | 3.320 | 3,7 | 584 | 3.157 | 5,4 |
| | Mala | 941 | 3.815 | 4,1 | 755 | 2.873 | 3,8 | 186 | 942 | 5,1 |
| | Sin Datos | 45 | 172 | 3,8 | 25 | 78 | 3,1 | 20 | 94 | 4,7 |
| | S U B - T O T A L | 4.003 | 16.777 | 4,2 | 2.833 | 10.715 | 3,8 | 1.170 | 6.062 | 5,2 |
| Pieza de Conventillo | Totalmente Buena | 12 | 37 | 3,1 | 11 | 30 | 2,7 | 1 | 7 | 7,0 |
| | Parcialmente Buena | 18 | 95 | 5,3 | 12 | 45 | 3,8 | 6 | 50 | 8,3 |
| | Totalmente Regular | 85 | 336 | 4,0 | 83 | 328 | 4,0 | 2 | 8 | 4,0 |
| | Parcialmente Regular | 248 | 1.093 | 4,4 | 202 | 775 | 3,8 | 46 | 318 | 6,9 |
| | Mala | 382 | 1.518 | 4,0 | 362 | 1.414 | 3,9 | 20 | 104 | 5,2 |
| | Sin Datos | 11 | 105 | 9,5 | 3 | 56 | 18,7 | 8 | 49 | 6,1 |
| | S U B - T O T A L | 756 | 3.184 | 4,2 | 673 | 2.648 | 3,9 | 83 | 536 | 6,5 |
| Rancho, Ruca o Chozas, Vivienda | Totalmente Buena | 79 | 367 | 4,6 | 27 | 117 | 4,3 | 52 | 250 | 4,8 |
| | Parcialmente Buena | 120 | 715 | 6,0 | 8 | 46 | 5,8 | 112 | 669 | 6,0 |
| | Totalmente Regular | 118 | 609 | 5,2 | 37 | 185 | 5,0 | 81 | 424 | 5,2 |
| | Parcialmente Regular | 1.410 | 7.607 | 5,4 | 268 | 1.133 | 4,2 | 1.142 | 6.474 | 5,7 |
| | Mala | 1.908 | 9.617 | 5,0 | 602 | 2.648 | 4,4 | 1.306 | 6.969 | 5,3 |
| | Sin Datos | 68 | 382 | 5,6 | 7 | 33 | 4,7 | 61 | 349 | 5,7 |
| | S U B - T O T A L | 3.703 | 19.297 | 5,2 | 949 | 4.162 | 4,4 | 2.754 | 15.135 | 5,5 |
| TOTAL VIVIENDAS FAMILIARES | | 44.509 | 241.023 | 5,4 | 17.477 | 83.231 | 4,8 | 27.032 | 157.792 | 5,8 |
| Colectivas, Resto Categorías y Sin Datos | | 1.180 | 10.319 | 8,7 | 462 | 4.710 | 10,2 | 718 | 5.609 | 7,8 |
| TOTAL VIVIENDAS | | 45.689 | 251.342 | 5,5 | 17.939 | 87.941 | 4,9 | 27.750 | 163.401 | 5,9 |

RELACION HABITANTES POR VIVIENDA SEGUN CATEGORIAS,
CALIDAD DE CONSTRUCCION Y ESTADO DE CONSERVACION

CUADRO Nº 1

PROVINCIA DE CONCEPCION

| CATEGORIAS | CONSTRUCCION Y CONSERVACION | TOTAL | | | URBANO | | | RURAL | | |
|--|-----------------------------|-----------------|------------------|------|-----------------|------------------|------|-----------------|------------------|------|
| | | Nº de Viviendas | Nº de Habitantes | H/V. | Nº de Viviendas | Nº de Habitantes | H/V. | Nº de Viviendas | Nº de Habitantes | H/V. |
| Casa Unifamiliar o Depto. en Edificio | Totalmente Buena | 16.085 | 91.931 | 5,7 | 14.255 | 81.119 | 5,7 | 1.830 | 10.812 | 5,9 |
| | Parcialmente Buena | 3807 | 21.553 | 5,7 | 2.294 | 12.405 | 5,4 | 1.513 | 9.148 | 6,0 |
| | Totalmente Regular | 10.793 | 48.879 | 4,5 | 9.272 | 40.412 | 4,4 | 1.521 | 8.467 | 5,6 |
| | Parcialmente Regular | 11.444 | 63.170 | 5,5 | 5.938 | 31.263 | 5,3 | 5.506 | 31.907 | 5,8 |
| | Mala Sin Datos | 6.405 | 33.761 | 5,3 | 4.104 | 20.962 | 5,1 | 2.301 | 12.789 | 5,6 |
| S U B - T O T A L | | 48.839 | 261.189 | 5,3 | 35.975 | 186.776 | 5,2 | 12.874 | 74.413 | 5,8 |
| Depto. o Pieza en una Casa | Totalmente Buena | 2.697 | 11.754 | 4,4 | 2.484 | 10.702 | 4,3 | 213 | 1.052 | 4,9 |
| | Parcialmente Buena | 749 | 3.272 | 4,4 | 649 | 2.782 | 4,3 | 100 | 490 | 4,9 |
| | Totalmente Regular | 3.674 | 15.763 | 4,3 | 3.397 | 14.436 | 4,2 | 277 | 1.327 | 4,8 |
| | Parcialmente Regular | 2.834 | 12.546 | 4,4 | 2.503 | 10.947 | 4,4 | 331 | 1.599 | 4,8 |
| | Mala Sin Datos | 2.854 | 12.857 | 4,5 | 2.621 | 11.355 | 4,3 | 233 | 1.502 | 6,4 |
| S U B - T O T A L | | 95 | 488 | 5,1 | 63 | 279 | 4,4 | 32 | 209 | 6,5 |
| Pieza de Conventillo | Totalmente Buena | 12.903 | 56.680 | 4,4 | 11.717 | 50.501 | 4,3 | 1.186 | 6.179 | 5,2 |
| | Parcialmente Buena | 134 | 514 | 3,8 | 129 | 494 | 3,8 | 5 | 20 | 4,0 |
| | Totalmente Regular | 81 | 363 | 4,5 | 77 | 332 | 4,3 | 4 | 31 | 7,8 |
| | Parcialmente Regular | 931 | 3.778 | 4,1 | 919 | 3.715 | 4,0 | 12 | 63 | 5,2 |
| | Mala Sin Datos | 972 | 4.021 | 4,1 | 949 | 3.899 | 4,1 | 23 | 122 | 5,3 |
| S U B - T O T A L | | 2.766 | 11.803 | 4,3 | 2.735 | 11.648 | 4,3 | 31 | 155 | 5,0 |
| Rancho, Ruca o Chozas, Vivienda Provisoria o Vivienda Callampa | Totalmente Buena | 26 | 118 | 4,5 | 22 | 92 | 4,2 | 4 | 26 | 6,5 |
| | Parcialmente Buena | 4.910 | 20.597 | 4,2 | 4.831 | 20.180 | 4,2 | 79 | 417 | 5,3 |
| | Totalmente Regular | 125 | 639 | 5,1 | 106 | 540 | 5,1 | 19 | 99 | 5,2 |
| | Parcialmente Regular | 124 | 703 | 5,7 | 45 | 224 | 5,0 | 79 | 479 | 6,1 |
| | Mala Sin Datos | 389 | 2.056 | 5,3 | 336 | 1.761 | 5,2 | 53 | 295 | 5,6 |
| S U B - T O T A L | | 1.624 | 8.180 | 5,0 | 822 | 3.956 | 4,8 | 802 | 4.224 | 5,3 |
| TOTAL VIVIENDAS FAMILIARES | | 3.171 | 15.909 | 5,0 | 1.999 | 9.713 | 4,9 | 1.172 | 6.196 | 5,3 |
| | | 89 | 472 | 5,3 | 17 | 113 | 6,6 | 72 | 359 | 5,0 |
| | | 5.522 | 27.959 | 5,1 | 3.325 | 16.307 | 4,9 | 2.197 | 11.652 | 5,3 |
| | | 72.184 | 366.425 | 5,1 | 55.848 | 273.764 | 4,9 | 16.336 | 92.661 | 5,7 |
| | | 2.195 | 45.141 | 20,5 | 1.600 | 39.533 | 24,7 | 595 | 5.608 | 9,4 |
| TOTAL VIVIENDAS | | 74.379 | 411.566 | 5,5 | 57.448 | 313.297 | 5,5 | 16.931 | 98.269 | 5,8 |

RELACION HABITANTES POR VIVIENDA SEGUN CATEGORIAS,
CALIDAD DE CONSTRUCCION Y ESTADO DE CONSERVACION

CUADRO Nº 1

PROVINCIA DE ARAUCO

| CATEGORIAS | CONSTRUCCION Y CONSERVACION | TOTAL | | | URBANO | | | RURAL | | |
|---|-----------------------------|-----------------|------------------|------------|-----------------|------------------|------------|-----------------|------------------|------------|
| | | Nº de Viviendas | Nº de Habitantes | H/V. | Nº de Viviendas | Nº de Habitantes | H/V. | Nº de Viviendas | Nº de Habitantes | H/V. |
| Casa Unifamiliar o Depto. en Edificio | Totalmente Buena | 1.590 | 9.216 | 5,8 | 631 | 3.320 | 5,3 | 959 | 5.896 | 6,1 |
| | Parcialmente Buena | 693 | 3.910 | 5,6 | 121 | 589 | 4,9 | 572 | 3.321 | 5,8 |
| Depto. o Pieza en una Casa | Totalmente Regular | 2.403 | 14.492 | 6,0 | 891 | 4.227 | 4,7 | 1.512 | 10.265 | 6,8 |
| | Parcialmente Regular | 2.286 | 11.988 | 5,2 | 402 | 1.665 | 4,1 | 1.884 | 10.323 | 5,5 |
| | Mala | 1.580 | 8.011 | 5,1 | 439 | 1.934 | 4,4 | 1.141 | 6.077 | 5,3 |
| | Sin Datos | 91 | 591 | 6,5 | 14 | 61 | 4,4 | 77 | 530 | 6,9 |
| S U B - T O T A L | | 8.643 | 48.208 | 5,6 | 2.498 | 11.796 | 4,7 | 6.145 | 36.412 | 5,9 |
| Depto. o Pieza en una Casa | Totalmente Buena | 225 | 1.006 | 4,5 | 149 | 625 | 4,2 | 76 | 381 | 5,0 |
| | Parcialmente Buena | 56 | 274 | 4,9 | 37 | 168 | 4,5 | 19 | 106 | 5,6 |
| S U B - T O T A L | Totalmente Regular | 522 | 2.207 | 4,2 | 434 | 1.769 | 4,1 | 88 | 438 | 5,0 |
| | Parcialmente Regular | 241 | 955 | 4,0 | 137 | 543 | 4,0 | 104 | 412 | 4,0 |
| | Mala | 346 | 1.542 | 4,5 | 266 | 1.159 | 4,4 | 80 | 383 | 4,8 |
| | Sin Datos | 17 | 99 | 5,8 | 2 | 6 | 3,0 | 15 | 93 | 6,2 |
| S U B - T O T A L | | 1.407 | 6.083 | 4,3 | 1.025 | 4.270 | 4,2 | 382 | 1.813 | 4,7 |
| Pieza de Conventillo | Totalmente Buena | 2 | 17 | 8,5 | 2 | 17 | 8,5 | — | — | — |
| | Totalmente Regular | 37 | 151 | 4,1 | 34 | 142 | 4,2 | 3 | 9 | 3,0 |
| S U B - T O T A L | Parcialmente Regular | 23 | 98 | 4,3 | 15 | 70 | 4,7 | 8 | 28 | 3,5 |
| | Mala | 87 | 381 | 4,4 | 75 | 335 | 4,5 | 12 | 46 | 3,8 |
| | Sin Datos | — | — | — | — | — | — | — | — | — |
| S U B - T O T A L | | 149 | 647 | 4,3 | 126 | 564 | 4,5 | 23 | 83 | 3,6 |
| Rancho, Ruca o Choza, Vivienda Provisoria o Vivienda Callampa | Totalmente Buena | 13 | 83 | 6,4 | — | — | — | 13 | 83 | 6,4 |
| | Parcialmente Buena | 41 | 225 | 5,5 | 1 | 3 | 3,0 | 40 | 222 | 5,6 |
| S U B - T O T A L | Totalmente Regular | 63 | 384 | 6,1 | 8 | 32 | 4,0 | 55 | 352 | 6,4 |
| | Parcialmente Regular | 526 | 2.890 | 5,5 | 30 | 157 | 5,2 | 496 | 2.733 | 5,5 |
| | Mala | 1.068 | 5.497 | 5,1 | 129 | 583 | 4,5 | 939 | 4.914 | 5,2 |
| | Sin Datos | 20 | 122 | 6,1 | — | — | — | 20 | 122 | 6,1 |
| TOTAL VIVIENDAS FAMILIARES | | 11.930 | 64.139 | 5,4 | 3.817 | 17.405 | 4,6 | 8.113 | 46.734 | 5,8 |
| Colectivas, Resto Categorías y Sin Datos | | 314 | 8.150 | 26,0 | 87 | 3.294 | 37,9 | 227 | 4.866 | 21,4 |
| TOTAL VIVIENDAS | | 12.244 | 72.289 | 5,9 | 3.904 | 20.699 | 5,3 | 8.340 | 51.590 | 6,2 |

RELACION HABITANTES POR VIVIENDA SEGUN CATEGORIAS,
CALIDAD DE CONSTRUCCION Y ESTADO DE CONSERVACION

CUADRO Nº 1

PROVINCIA DE RIO-BIO

| CATEGORIAS | CONSTRUCCION Y CONSERVACION | TOTAL | | | URBANO | | | RURAL | | |
|---|-----------------------------|-----------------|------------------|------------|-----------------|------------------|------------|-----------------|------------------|------------|
| | | Nº de Viviendas | Nº de Habitantes | H/V. | Nº de Viviendas | Nº de Habitantes | H/V. | Nº de Viviendas | Nº de Habitantes | H/V. |
| Casa Unifamiliar o Depto. en Edificio | Totalmente Buena | 2.916 | 17.711 | 6,1 | 1.436 | 8.229 | 5,7 | 1.480 | 9.482 | 6,4 |
| | Parcialmente Buena | 1.497 | 9.731 | 6,5 | 257 | 1.389 | 5,4 | 1.240 | 8.342 | 6,7 |
| | Totalmente Regular | 3.224 | 19.574 | 6,1 | 1.484 | 8.219 | 5,5 | 1.740 | 11.355 | 6,5 |
| | Parcialmente Regular | 5.883 | 35.671 | 6,1 | 1.059 | 5.511 | 5,2 | 4.824 | 30.160 | 6,3 |
| | Mala | 3.035 | 17.759 | 5,9 | 988 | 5.207 | 5,3 | 2.047 | 12.552 | 6,1 |
| | Sin Datos | 211 | 1.319 | 6,3 | 16 | 102 | 6,4 | 195 | 1.217 | 6,2 |
| S U B - T O T A L | | 16.766 | 101.765 | 6,1 | 5.240 | 28.657 | 5,5 | 11.526 | 73.108 | 6,3 |
| Depto. o Pieza en una Casa | Totalmente Buena | 328 | 1.450 | 4,4 | 207 | 825 | 4,0 | 121 | 625 | 5,2 |
| | Parcialmente Buena | 176 | 867 | 4,9 | 72 | 289 | 4,0 | 104 | 578 | 5,6 |
| | Totalmente Regular | 774 | 3.421 | 4,4 | 683 | 2.956 | 4,3 | 91 | 465 | 5,1 |
| | Parcialmente Regular | 762 | 3.619 | 4,7 | 491 | 2.095 | 4,3 | 271 | 1.524 | 5,6 |
| | Mala | 878 | 3.853 | 4,4 | 732 | 3.055 | 4,2 | 146 | 798 | 5,5 |
| | Sin Datos | 34 | 162 | 4,8 | 11 | 40 | 3,6 | 23 | 122 | 5,3 |
| S U B - T O T A L | | 2.952 | 13.372 | 4,5 | 2.196 | 9.260 | 4,2 | 766 | 4.112 | 5,4 |
| Pieza de Conventillo | Totalmente Buena | 15 | 67 | 4,5 | 8 | 30 | 3,8 | 7 | 37 | 5,3 |
| | Parcialmente Buena | 15 | 85 | 5,7 | 4 | 18 | 4,5 | 11 | 67 | 6,1 |
| | Totalmente Regular | 48 | 184 | 3,8 | 42 | 165 | 3,9 | 6 | 19 | 3,2 |
| | Parcialmente Regular | 114 | 471 | 4,1 | 60 | 217 | 3,6 | 54 | 254 | 4,7 |
| | Mala | 382 | 1.722 | 4,5 | 325 | 1.421 | 4,4 | 57 | 301 | 5,3 |
| | Sin Datos. | 6 | 31 | 5,2 | 6 | 31 | 5,2 | — | — | — |
| S U B - T O T A L | | 580 | 2.560 | 4,4 | 445 | 1.882 | 4,2 | 135 | 678 | 5,0 |
| Rancho, Ruca o Choza, Vivienda Provisoria o Vivienda Callampa | Totalmente Buena | 31 | 244 | 7,9 | — | — | — | 31 | 244 | 7,9 |
| | Parcialmente Buena | 73 | 475 | 6,5 | 1 | 2 | 2,0 | 72 | 473 | 6,6 |
| | Totalmente Regular | 124 | 770 | 6,2 | 10 | 43 | 4,3 | 114 | 727 | 6,4 |
| | Parcialmente Regular | 892 | 5.132 | 5,8 | 66 | 325 | 4,9 | 826 | 4.807 | 5,8 |
| | Mala | 1.343 | 7.687 | 5,7 | 238 | 1.160 | 4,9 | 1.105 | 6.527 | 5,9 |
| | Sin Datos | 30 | 159 | 5,3 | 2 | 4 | 2,0 | 28 | 155 | 5,5 |
| S U B - T O T A L | | 2.493 | 14.467 | 5,8 | 317 | 1.534 | 4,8 | 2.176 | 12.933 | 5,9 |
| TOTAL VIVIENDAS FAMILIARES | | 22.791 | 132.164 | 5,8 | 8.198 | 41.333 | 5,0 | 14.593 | 90.831 | 6,2 |
| Colectivas, Resto Categorías y Sin Datos | | 645 | 6.128 | 9,5 | 178 | 2.813 | 15,8 | 467 | 3.315 | 7,1 |
| TOTAL VIVIENDAS | | 23.436 | 138.292 | 5,9 | 8.376 | 44.146 | 5,3 | 15.060 | 94.146 | 6,3 |

RELACION HABITANTES POR VIVIENDA SEGUN CATEGORIAS,
CALIDAD DE CONSTRUCCION Y ESTADO DE CONSERVACION

CUADRO Nº 1

PROVINCIA DE MALLECO

| CATEGORIAS | CONSTRUCCION Y CONSERVACION | TOTAL | | | URBANO | | | RURAL | | |
|--|-----------------------------|-----------------|------------------|------|-----------------|------------------|------|-----------------|------------------|------|
| | | Nº de Viviendas | Nº de Habitantes | H/V. | Nº de Viviendas | Nº de Habitantes | H/V. | Nº de Viviendas | Nº de Habitantes | H/V. |
| Casa Unifamiliar o Depto. en Edificio | Totalmente Buena | 4.090 | 22.081 | 5,4 | 2.240 | 10.799 | 4,8 | 1.850 | 11.282 | 6,1 |
| | Parcialmente Buena | 1.506 | 8.686 | 5,8 | 460 | 2.331 | 5,1 | 1.046 | 6.355 | 6,1 |
| | Totalmente Regular | 5.074 | 28.218 | 5,6 | 2.450 | 12.076 | 4,9 | 2.624 | 16.142 | 6,2 |
| | Parcialmente Regular | 4.827 | 27.719 | 5,7 | 1.128 | 5.530 | 4,9 | 3.699 | 22.189 | 6,0 |
| | Mala | 3.319 | 18.575 | 5,6 | 1.417 | 7.403 | 5,2 | 1.902 | 11.172 | 5,9 |
| SUB-TOTAL | Sin Datos | 281 | 1.659 | 5,9 | 51 | 252 | 4,9 | 230 | 1.407 | 6,1 |
| SUB-TOTAL | | 19.097 | 106.938 | 5,6 | 7.746 | 38.391 | 5,0 | 11.351 | 68.547 | 6,0 |
| Depto. o Pleza en una Casa | Totalmente Buena | 435 | 1.963 | 4,5 | 337 | 1.487 | 4,4 | 98 | 476 | 4,9 |
| | Parcialmente Buena | 175 | 828 | 4,7 | 109 | 505 | 4,6 | 66 | 323 | 4,9 |
| | Totalmente Regular | 1.250 | 5.335 | 4,3 | 1.062 | 4.346 | 4,1 | 188 | 989 | 5,3 |
| | Parcialmente Regular | 633 | 2.715 | 4,3 | 441 | 1.816 | 4,1 | 192 | 899 | 4,7 |
| | Mala | 1.108 | 4.693 | 4,2 | 908 | 3.914 | 4,3 | 200 | 779 | 3,9 |
| SUB-TOTAL | Sin Datos | 30 | 159 | 5,3 | 11 | 51 | 4,6 | 19 | 108 | 5,7 |
| SUB-TOTAL | | 3.631 | 15.693 | 4,3 | 2.868 | 12.119 | 4,2 | 763 | 3.574 | 4,7 |
| Pleza de Conventillo | Totalmente Buena | 50 | 227 | 4,5 | 17 | 91 | 5,4 | 33 | 136 | 4,1 |
| | Parcialmente Buena | 5 | 35 | 7,0 | 4 | 31 | 7,8 | 1 | 4 | 4,0 |
| | Totalmente Regular | 30 | 137 | 4,6 | 23 | 89 | 3,9 | 7 | 48 | 6,9 |
| | Parcialmente Regular | 94 | 400 | 4,3 | 58 | 210 | 3,6 | 36 | 190 | 5,3 |
| | Mala | 290 | 1.210 | 4,2 | 244 | 1.011 | 4,1 | 46 | 199 | 4,3 |
| SUB-TOTAL | Sin Datos | 3 | 5 | 1,7 | 2 | 4 | 2,0 | 1 | 1 | 1,0 |
| SUB-TOTAL | | 472 | 2.014 | 4,3 | 348 | 1.436 | 4,1 | 124 | 578 | 4,7 |
| Rancho, Ruca o Chozas, Vivienda Provisoria o Vivienda Callampa | Totalmente Buena | 17 | 81 | 4,8 | — | — | — | 17 | 81 | 4,8 |
| | Parcialmente Buena | 61 | 308 | 5,0 | 6 | 29 | 4,8 | 55 | 279 | 5,1 |
| | Totalmente Regular | 119 | 675 | 5,7 | 13 | 84 | 6,5 | 106 | 591 | 5,6 |
| | Parcialmente Regular | 1.379 | 7.897 | 5,7 | 98 | 439 | 4,5 | 1.281 | 7.458 | 5,8 |
| | Mala | 1.962 | 10.294 | 5,2 | 349 | 1.611 | 4,6 | 1.613 | 8.683 | 5,4 |
| SUB-TOTAL | Sin Datos | 80 | 415 | 5,2 | 4 | 17 | 4,2 | 76 | 398 | 5,2 |
| SUB-TOTAL | | 3.618 | 19.670 | 5,4 | 470 | 2.180 | 4,6 | 3.148 | 17.490 | 5,6 |
| TOTAL VIVIENDAS FAMILIARES | | 26.818 | 144.315 | 5,4 | 11.432 | 54.126 | 4,7 | 15.386 | 90.189 | 5,9 |
| Colectivas, Resto Categorías y Sin Datos | | 780 | 15.104 | 19,4 | 323 | 7.521 | 23,3 | 457 | 7.583 | 16,6 |
| TOTAL VIVIENDAS | | 27.598 | 159.419 | 5,8 | 11.755 | 61.647 | 5,2 | 15.843 | 97.772 | 6,2 |

RELACION HABITANTES POR VIVIENDA SEGUN CATEGORIAS,
CALIDAD DE CONSTRUCCION Y ESTADO DE CONSERVACION

CUADRO Nº 1

PROVINCIA DE CAUTIN

| CATEGORIAS | CONSTRUCCION Y CONSERVACION | TOTAL | | | URBANO | | | RURAL | | |
|---|-----------------------------|-----------------|------------------|------|-----------------|------------------|------|-----------------|------------------|------|
| | | Nº de Viviendas | Nº de Habitantes | H/V. | Nº de Viviendas | Nº de Habitantes | H/V. | Nº de Viviendas | Nº de Habitantes | H/V. |
| Casa Unifamiliar o Depto. en Edificio | Totalmente Buena | 10.738 | 61.889 | 5,8 | 5.449 | 29.686 | 5,4 | 5.289 | 32.203 | 6,1 |
| | Parcialmente Buena | 2.852 | 16.676 | 5,8 | 965 | 4.990 | 5,2 | 1.887 | 11.686 | 6,2 |
| | Totalmente Regular | 14.317 | 82.573 | 5,8 | 5.122 | 26.826 | 5,2 | 9.195 | 55.747 | 6,1 |
| | Parcialmente Regular | 9.760 | 55.703 | 5,7 | 1.897 | 9.592 | 5,1 | 7.863 | 46.111 | 5,9 |
| Sin Datos | Mala | 6.783 | 37.794 | 5,6 | 2.099 | 10.448 | 5,0 | 4.684 | 27.346 | 5,8 |
| | Sin Datos | 900 | 5.021 | 5,6 | 100 | 500 | 5,0 | 800 | 4.521 | 5,7 |
| S U B - T O T A L | | 45.350 | 259.656 | 5,7 | 15.632 | 82.042 | 5,2 | 29.718 | 177.614 | 6,0 |
| Depto. o Pieza en una Casa | Totalmente Buena | 1.053 | 4.740 | 4,5 | 913 | 3.996 | 4,4 | 140 | 744 | 5,3 |
| | Parcialmente Buena | 261 | 1.137 | 4,4 | 205 | 847 | 4,1 | 56 | 290 | 5,2 |
| | Totalmente Regular | 1.949 | 8.351 | 4,3 | 1.684 | 7.025 | 4,2 | 265 | 1.326 | 5,0 |
| | Parcialmente Regular | 957 | 4.202 | 4,4 | 788 | 3.245 | 4,1 | 169 | 957 | 5,7 |
| Sin Datos | Mala | 1.364 | 5.967 | 4,4 | 1.244 | 5.357 | 4,3 | 120 | 610 | 5,1 |
| | Sin Datos | 55 | 260 | 4,7 | 25 | 99 | 4,0 | 30 | 161 | 5,4 |
| S U B - T O T A L | | 5.639 | 24.657 | 4,4 | 4.859 | 20.569 | 4,2 | 780 | 4.088 | 5,2 |
| Pieza de Conventillo | Totalmente Buena | 35 | 151 | 4,3 | 32 | 125 | 3,9 | 3 | 26 | 8,7 |
| | Parcialmente Buena | 27 | 162 | 6,0 | 18 | 81 | 4,5 | 9 | 81 | 9,0 |
| | Totalmente Regular | 191 | 776 | 4,1 | 179 | 698 | 3,9 | 12 | 78 | 6,5 |
| | Parcialmente Regular | 171 | 680 | 4,0 | 150 | 551 | 3,7 | 21 | 129 | 6,1 |
| Sin Datos | Mala | 532 | 2.235 | 4,2 | 504 | 2.108 | 4,2 | 28 | 127 | 4,5 |
| | Sin Datos | 9 | 50 | 5,6 | 6 | 33 | 5,5 | 3 | 17 | 5,7 |
| S U B - T O T A L | | 965 | 4.054 | 4,2 | 889 | 3.596 | 4,0 | 76 | 458 | 6,0 |
| Rancho, Ruca o Choza, Vivienda Provisoria o Vivienda Callampa | Totalmente Buena | 144 | 768 | 5,3 | 25 | 105 | 4,2 | 119 | 663 | 5,6 |
| | Parcialmente Buena | 340 | 2.011 | 5,9 | 10 | 50 | 5,0 | 330 | 1.961 | 5,9 |
| | Totalmente Regular | 577 | 3.274 | 5,7 | 77 | 391 | 5,1 | 500 | 2.883 | 5,8 |
| | Parcialmente Regular | 4.181 | 23.950 | 5,7 | 127 | 593 | 4,7 | 4.054 | 23.357 | 5,8 |
| Sin Datos | Mala | 4.196 | 22.864 | 5,4 | 422 | 2.045 | 4,8 | 3.774 | 20.819 | 5,5 |
| | Sin Datos | 330 | 1.909 | 5,8 | 28 | 149 | 5,3 | 302 | 1.760 | 5,8 |
| S U B - T O T A L | | 9.768 | 54.776 | 5,6 | 689 | 3.333 | 4,8 | 9.079 | 51.443 | 5,7 |
| TOTAL VIVIENDAS FAMILIARES | | 61.722 | 343.143 | 5,6 | 22.069 | 109.540 | 5,0 | 39.653 | 233.603 | 5,9 |
| Colectivas, Resto Categorías y Sin Datos | | 1.258 | 21.929 | 17,4 | 603 | 11.383 | 18,9 | 655 | 10.546 | 16,1 |
| TOTAL VIVIENDAS | | 62.980 | 365.072 | 5,8 | 22.672 | 120.923 | 5,3 | 40.308 | 244.149 | 6,1 |

RELACION HABITANTES POR VIVIENDA SEGUN CATEGORIAS,
CALIDAD DE CONSTRUCCION Y ESTADO DE CONSERVACION

CUADRO Nº 1

PROVINCIA DE VALDIVIA

| CATEGORIAS | CONSTRUCCION Y CONSERVACION | TOTAL | | | URBANO | | | RURAL | | |
|--|-----------------------------|-----------------|------------------|------|-----------------|------------------|------|-----------------|------------------|------|
| | | Nº de Viviendas | Nº de Habitantes | H/V. | Nº de Viviendas | Nº de Habitantes | H/V. | Nº de Viviendas | Nº de Habitantes | H/V. |
| Casa Unifamiliar o Depto. en Edificio | Totalmente Buena | 7.900 | 45.302 | 5,7 | 3.560 | 18.657 | 5,2 | 4.340 | 26.645 | 6,1 |
| | Parcialmente Buena | 1.712 | 9.849 | 5,8 | 572 | 3.024 | 5,3 | 1.140 | 6.825 | 6,0 |
| | Totalmente Regular | 10.170 | 58.442 | 5,7 | 2.919 | 15.157 | 5,2 | 7.251 | 43.285 | 6,0 |
| | Parcialmente Regular | 4.207 | 23.879 | 5,7 | 1.163 | 6.255 | 5,4 | 3.044 | 17.624 | 5,8 |
| Sin Datos | Mala | 3.589 | 20.169 | 5,6 | 1.078 | 5.496 | 5,1 | 2.511 | 14.673 | 5,8 |
| | Sin Datos | 554 | 3.374 | 6,1 | 93 | 536 | 5,8 | 461 | 2.838 | 6,2 |
| SUB-TOTAL | | 28.132 | 161.015 | 5,7 | 9.385 | 49.125 | 5,2 | 18.747 | 111.890 | 6,0 |
| Depto. o Pieza en una Casa | Totalmente Buena | 1.191 | 5.336 | 4,5 | 948 | 4.203 | 4,4 | 243 | 1.133 | 4,7 |
| | Parcialmente Buena | 285 | 1.302 | 4,6 | 234 | 1.062 | 4,5 | 51 | 240 | 4,7 |
| | Totalmente Regular | 2.016 | 8.881 | 4,4 | 1.668 | 7.154 | 4,3 | 348 | 1.727 | 5,0 |
| | Parcialmente Regular | 831 | 3.789 | 4,6 | 633 | 2.698 | 4,3 | 198 | 1.091 | 5,5 |
| Sin Datos | Mala | 1.011 | 4.547 | 4,5 | 886 | 3.929 | 4,4 | 125 | 618 | 4,9 |
| | Sin Datos | 98 | 484 | 4,9 | 57 | 236 | 4,1 | 41 | 248 | 6,0 |
| SUB-TOTAL | | 5.432 | 24.339 | 4,5 | 4.426 | 19.282 | 4,4 | 1.066 | 5.057 | 5,0 |
| Pieza de Conventillo | Totalmente Buena | 92 | 375 | 4,1 | 18 | 94 | 5,2 | 74 | 281 | 3,8 |
| | Parcialmente Buena | 26 | 104 | 4,0 | 11 | 43 | 3,9 | 15 | 61 | 4,1 |
| | Totalmente Regular | 269 | 1.204 | 4,5 | 153 | 641 | 4,2 | 116 | 563 | 4,9 |
| | Parcialmente Regular | 183 | 836 | 4,6 | 137 | 573 | 4,2 | 46 | 263 | 5,7 |
| Sin Datos | Mala | 692 | 3.192 | 4,6 | 622 | 2.830 | 4,5 | 70 | 362 | 5,2 |
| | Sin Datos | 7 | 38 | 5,4 | 6 | 29 | 4,8 | 1 | 9 | 9,0 |
| SUB-TOTAL | | 1.269 | 5.749 | 4,5 | 947 | 4.210 | 4,4 | 322 | 1.539 | 4,8 |
| Rancho, Ruca o Chozas, Vivienda Provisoria o Vivienda Callampa | Totalmente Buena | 100 | 541 | 5,4 | 19 | 72 | 3,8 | 81 | 469 | 5,8 |
| | Parcialmente Buena | 77 | 419 | 5,4 | 7 | 23 | 3,3 | 70 | 396 | 5,7 |
| | Totalmente Regular | 698 | 3.693 | 5,3 | 77 | 378 | 4,9 | 621 | 3.315 | 5,3 |
| | Parcialmente Regular | 1.258 | 6.645 | 5,3 | 122 | 619 | 5,1 | 1.136 | 6.026 | 5,3 |
| Sin Datos | Mala | 1.821 | 9.362 | 5,1 | 479 | 2.236 | 4,7 | 1.342 | 7.126 | 5,3 |
| | Sin Datos | 164 | 985 | 6,0 | 8 | 52 | 6,5 | 156 | 933 | 6,0 |
| SUB-TOTAL | | 4.118 | 21.645 | 5,3 | 712 | 3.380 | 4,7 | 3.406 | 18.265 | 5,4 |
| TOTAL VIVIENDAS FAMILIARES | | 38.951 | 212.748 | 5,5 | 15.470 | 75.997 | 4,9 | 23.481 | 136.751 | 5,8 |
| Colectivas, Resto Categorías y Sin Datos | | 1.444 | 19.899 | 13,8 | 464 | 10.160 | 21,9 | 980 | 9.739 | 9,9 |
| TOTAL VIVIENDAS | | 40.395 | 232.647 | 5,8 | 15.934 | 86.157 | 5,4 | 24.461 | 146.490 | 6,0 |

RELACION HABITANTES POR VIVIENDA SEGUN CATEGORIAS,
CALIDAD DE CONSTRUCCION Y ESTADO DE CONSERVACION

CUADRO Nº 1

PROVINCIA DE OSORNO

| CATEGORIAS | CONSTRUCCION Y CONSERVACION | TOTAL | | | URBANO | | | RURAL | | |
|---|-----------------------------|-----------------|------------------|------|-----------------|------------------|------|-----------------|------------------|------|
| | | Nº de Viviendas | Nº de Habitantes | H/V. | Nº de Viviendas | Nº de Habitantes | H/V. | Nº de Viviendas | Nº de Habitantes | H/V. |
| Casa Unifamiliar o Depto. en Edificio | Totalmente Buena | 5.022 | 30.462 | 6,1 | 2.145 | 12.170 | 5,7 | 2.877 | 18.292 | 6,4 |
| | Parcialmente Buena | 911 | 5.466 | 6,0 | 263 | 1.539 | 5,9 | 648 | 3.927 | 6,1 |
| | Totalmente Regular | 5.074 | 30.957 | 6,1 | 1.398 | 7.754 | 5,5 | 3.676 | 23.203 | 6,3 |
| | Parcialmente Regular | 2.150 | 12.424 | 5,8 | 582 | 3.267 | 5,6 | 1.568 | 9.157 | 5,8 |
| SUBTOTAL | Mala | 1.633 | 9.336 | 5,7 | 494 | 2.642 | 5,3 | 1.139 | 6.694 | 5,9 |
| | Sin Datos | 73 | 440 | 6,0 | 24 | 143 | 6,0 | 49 | 297 | 6,1 |
| SUBTOTAL | | 14.863 | 89.085 | 6,0 | 4.906 | 27.515 | 5,6 | 9.957 | 61.570 | 6,2 |
| Depto. o Pieza en una Casa | Totalmente Buena | 854 | 4.094 | 4,8 | 719 | 3.434 | 4,8 | 135 | 660 | 4,9 |
| | Parcialmente Buena | 176 | 817 | 4,6 | 155 | 708 | 4,6 | 21 | 109 | 5,2 |
| | Totalmente Regular | 1.488 | 7.294 | 4,9 | 1.272 | 6.132 | 4,8 | 216 | 1.162 | 5,4 |
| | Parcialmente Regular | 439 | 2.085 | 4,7 | 381 | 1.795 | 4,7 | 58 | 290 | 5,0 |
| SUBTOTAL | Mala | 523 | 2.483 | 4,7 | 450 | 2.116 | 4,7 | 73 | 367 | 5,0 |
| | Sin Datos | 51 | 218 | 4,3 | 43 | 168 | 3,9 | 8 | 50 | 6,2 |
| SUBTOTAL | | 3.531 | 16.991 | 4,8 | 3.020 | 14.353 | 4,8 | 511 | 2.638 | 5,2 |
| Pieza de Conventillo | Totalmente Buena | 16 | 74 | 4,6 | 11 | 43 | 3,9 | 5 | 31 | 6,2 |
| | Parcialmente Buena | 5 | 27 | 5,4 | 5 | 27 | 5,4 | — | — | — |
| | Totalmente Regular | 174 | 811 | 4,7 | 153 | 693 | 4,5 | 21 | 118 | 5,6 |
| | Parcialmente Regular | 85 | 398 | 4,7 | 78 | 361 | 4,6 | 7 | 37 | 5,3 |
| SUBTOTAL | Mala | 314 | 1.455 | 4,6 | 278 | 1.274 | 4,6 | 36 | 181 | 5,0 |
| | Sin Datos | 4 | 20 | 5,0 | 3 | 16 | 5,3 | 1 | 4 | 4,0 |
| SUBTOTAL | | 598 | 2.785 | 4,7 | 528 | 2.414 | 4,6 | 70 | 371 | 5,3 |
| Rancho, Ruca o Choza, Vivienda Provisoria o Vivienda Callampa | Totalmente Buena | 42 | 226 | 5,4 | 6 | 19 | 3,2 | 36 | 207 | 5,8 |
| | Parcialmente Buena | 34 | 166 | 4,9 | 7 | 28 | 4,0 | 27 | 138 | 5,1 |
| | Totalmente Regular | 291 | 1.573 | 5,4 | 71 | 303 | 4,3 | 220 | 1.270 | 5,8 |
| | Parcialmente Regular | 458 | 2.382 | 5,2 | 93 | 446 | 4,8 | 365 | 1.936 | 5,3 |
| SUBTOTAL | Mala | 787 | 4.116 | 5,2 | 188 | 965 | 5,1 | 599 | 3.151 | 5,3 |
| | Sin Datos | 22 | 93 | 4,2 | 3 | 13 | 4,3 | 19 | 80 | 4,2 |
| SUBTOTAL | | 1.634 | 8.556 | 5,2 | 368 | 1.774 | 4,8 | 1.266 | 6.732 | 5,4 |
| TOTAL VIVIENDAS FAMILIARES | | 20.626 | 117.417 | 5,7 | 8.822 | 46.056 | 5,2 | 11.804 | 71.361 | 6,0 |
| Colectivas, Resto Categorías y Sin Datos | | 482 | 5.642 | 11,7 | 290 | 3.717 | 12,8 | 192 | 1.925 | 10,0 |
| TOTAL VIVIENDAS | | 21.108 | 123.059 | 5,8 | 9.112 | 49.773 | 5,5 | 11.996 | 73.286 | 6,1 |

RELACION HABITANTES POR VIVIENDA SEGUN CATEGORIAS,
CALIDAD DE CONSTRUCCION Y ESTADO DE CONSERVACION

CUADRO Nº 1

PROVINCIA DE LLANQUIHUE

| CATEGORIAS | CONSTRUCCION Y CONSERVACION | TOTAL | | | URBANO | | | RURAL | | |
|---|-----------------------------|-----------------|------------------|------------|-----------------|------------------|------------|-----------------|------------------|------------|
| | | Nº de Viviendas | Nº de Habitantes | H/V. | Nº de Viviendas | Nº de Habitantes | H/V. | Nº de Viviendas | Nº de Habitantes | H/V. |
| Casa Unifamiliar o Depto. en Edificio | Totalmente Buena | 5.780 | 34.488 | 6,0 | 2.151 | 12.316 | 5,7 | 3.629 | 22.172 | 6,1 |
| | Parcialmente Buena | 891 | 5.295 | 5,9 | 196 | 1.093 | 5,6 | 695 | 4.202 | 6,0 |
| | Totalmente Regular | 8.468 | 49.475 | 5,8 | 1.674 | 9.286 | 5,5 | 6.794 | 40.189 | 5,9 |
| | Parcialmente Regular | 1.620 | 9.364 | 5,8 | 256 | 1.409 | 5,5 | 1.364 | 7.955 | 5,8 |
| | Mala | 1.774 | 10.088 | 5,7 | 465 | 2.548 | 5,5 | 1.309 | 7.540 | 5,8 |
| | Sin Datos | 184 | 1.107 | 6,0 | 11 | 57 | 5,2 | 173 | 1.050 | 6,1 |
| S U B - T O T A L | | 18.717 | 109.817 | 5,9 | 4.753 | 26.709 | 5,6 | 13.964 | 83.108 | 6,0 |
| Depto. o Pieza en una Casa | Totalmente Buena | 866 | 4.128 | 4,8 | 769 | 3.649 | 4,7 | 97 | 479 | 4,9 |
| | Parcialmente Buena | 92 | 442 | 4,8 | 87 | 420 | 4,8 | 5 | 22 | 4,4 |
| | Totalmente Regular | 1.393 | 6.706 | 4,8 | 1.228 | 5.853 | 4,8 | 165 | 853 | 5,2 |
| | Parcialmente Regular | 173 | 870 | 5,0 | 137 | 687 | 5,0 | 36 | 183 | 5,1 |
| | Mala | 454 | 2.156 | 4,7 | 381 | 1.814 | 4,8 | 73 | 342 | 4,7 |
| | Sin Datos | 8 | 50 | 6,2 | 6 | 37 | 6,2 | 2 | 13 | 6,5 |
| S U B - T O T A L | | 2.986 | 14.352 | 4,8 | 2.608 | 12.460 | 4,8 | 378 | 1.892 | 5,0 |
| Pieza de Conventillo | Totalmente Buena | 29 | 152 | 5,2 | 18 | 101 | 5,6 | 11 | 51 | 4,6 |
| | Parcialmente Buena | 7 | 41 | 5,9 | 1 | 3 | 3,0 | 6 | 38 | 6,3 |
| | Totalmente Regular | 130 | 679 | 5,2 | 89 | 421 | 4,7 | 41 | 258 | 6,3 |
| | Parcialmente Regular | 22 | 106 | 4,8 | 15 | 74 | 4,9 | 7 | 32 | 4,6 |
| | Mala | 241 | 1.133 | 4,7 | 216 | 1.000 | 4,6 | 25 | 133 | 5,3 |
| | Sin Datos | 2 | 11 | 5,5 | — | — | — | 2 | 11 | 5,5 |
| S U B - T O T A L | | 431 | 2.122 | 4,9 | 339 | 1.599 | 4,7 | 92 | 523 | 5,7 |
| Rancho, Ruca o Choza, Vivienda Provisoria o Vivienda Callampa | Totalmente Buena | 47 | 259 | 5,5 | 5 | 14 | 2,8 | 42 | 245 | 5,8 |
| | Parcialmente Buena | 49 | 280 | 5,7 | 3 | 18 | 6,0 | 46 | 262 | 5,7 |
| | Totalmente Regular | 378 | 2.085 | 5,5 | 45 | 206 | 4,6 | 333 | 1.879 | 5,6 |
| | Parcialmente Regular | 367 | 1.913 | 5,2 | 22 | 115 | 5,2 | 345 | 1.798 | 5,2 |
| | Mala | 695 | 3.858 | 5,6 | 179 | 932 | 5,2 | 516 | 2.926 | 5,7 |
| | Sin Datos | 43 | 248 | 5,8 | 1 | 3 | 3,0 | 42 | 245 | 5,8 |
| S U B - T O T A L | | 1.579 | 8.643 | 5,5 | 255 | 1.288 | 5,0 | 1.324 | 7.355 | 5,6 |
| TOTAL VIVIENDAS FAMILIARES | | 23.713 | 134.934 | 5,7 | 7.955 | 42.056 | 5,3 | 15.758 | 92.878 | 5,9 |
| Colectivas, Resto Categorías y Sin Datos | | 389 | 5.052 | 13,0 | 224 | 3.137 | 14,0 | 165 | 1.915 | 11,6 |
| TOTAL VIVIENDAS | | 24.102 | 139.986 | 5,8 | 8.179 | 45.193 | 5,5 | 15.923 | 94.793 | 6,0 |

RELACION HABITANTES POR VIVIENDA SEGUN CATEGORIAS,
CALIDAD DE CONSTRUCCION Y ESTADO DE CONSERVACION

CUADRO Nº 1

PROVINCIA DE CHILOE

| CATEGORIAS | CONSTRUCCION Y CONSERVACION | TOTAL | | | URBANO | | | RURAL | | |
|---|-----------------------------|-----------------|------------------|------|-----------------|------------------|------|-----------------|------------------|------|
| | | Nº de Viviendas | Nº de Habitantes | H/V. | Nº de Viviendas | Nº de Habitantes | H/V. | Nº de Viviendas | Nº de Habitantes | H/V. |
| Casa Unifamiliar o Depto. en Edificio | Totalmente Buena | 3.991 | 22.462 | 5,6 | 1.064 | 5.947 | 5,6 | 2.927 | 16.515 | 5,6 |
| | Parcialmente Buena | 950 | 5.210 | 5,5 | 132 | 736 | 5,6 | 818 | 4.474 | 5,5 |
| | Totalmente Regular | 6.263 | 34.361 | 5,5 | 719 | 3.971 | 5,5 | 5.544 | 30.390 | 5,5 |
| | Parcialmente Regular | 2.369 | 12.151 | 5,1 | 90 | 452 | 5,0 | 2.279 | 11.699 | 5,1 |
| | Mala Sin Datos | 2.075 | 10.458 | 5,0 | 189 | 1.031 | 5,5 | 1.886 | 9.427 | 5,0 |
| SUB-TOTAL | | 15.873 | 85.934 | 5,4 | 2.205 | 12.186 | 5,5 | 13.668 | 73.748 | 5,4 |
| Depto. o Pleza en una Casa | Totalmente Buena | 234 | 1.236 | 5,3 | 197 | 1.038 | 5,3 | 37 | 198 | 5,4 |
| | Parcialmente Buena | 41 | 178 | 4,3 | 37 | 153 | 4,1 | 4 | 25 | 6,2 |
| | Totalmente Regular | 413 | 1.857 | 4,5 | 342 | 1.486 | 4,3 | 71 | 371 | 5,2 |
| | Parcialmente Regular | 81 | 396 | 4,9 | 42 | 182 | 4,3 | 39 | 214 | 5,5 |
| | Mala Sin Datos | 141 | 674 | 4,8 | 124 | 583 | 4,7 | 17 | 91 | 5,4 |
| SUB-TOTAL | | 939 | 4.481 | 4,8 | 749 | 3.461 | 4,6 | 190 | 1.020 | 5,4 |
| Pleza de Conventillo | Totalmente Buena | 10 | 53 | 5,3 | 10 | 53 | 5,3 | — | — | — |
| | Parcialmente Buena | 4 | 15 | 3,8 | 4 | 15 | 3,8 | — | — | — |
| | Totalmente Regular | 33 | 159 | 4,8 | 31 | 148 | 4,8 | 2 | 11 | 5,5 |
| | Parcialmente Regular | 1 | 10 | 10,0 | — | — | — | 1 | 10 | 10,0 |
| | Mala Sin Datos | 41 | 166 | 4,0 | 39 | 153 | 3,9 | 2 | 13 | 6,5 |
| SUB-TOTAL | | 89 | 403 | 4,5 | 84 | 369 | 4,4 | 5 | 34 | 6,8 |
| Rancho, Ruca o Choza, Vivienda Provisoria o Vivienda Callampa | Totalmente Buena | 30 | 147 | 4,9 | 4 | 18 | 4,5 | 26 | 129 | 5,0 |
| | Parcialmente Buena | 43 | 190 | 4,4 | — | — | — | 43 | 190 | 4,4 |
| | Totalmente Regular | 141 | 714 | 5,1 | 13 | 49 | 3,8 | 128 | 665 | 5,2 |
| | Parcialmente Regular | 482 | 2.492 | 5,2 | 10 | 44 | 4,4 | 472 | 2.448 | 5,2 |
| | Mala Sin Datos | 562 | 2.683 | 4,8 | 41 | 179 | 4,4 | 521 | 2.504 | 4,8 |
| SUB-TOTAL | | 1.280 | 6.312 | 4,9 | 72 | 304 | 4,2 | 1.208 | 6.008 | 5,0 |
| TOTAL VIVIENDAS FAMILIARES | | 18.181 | 97.130 | 5,3 | 3.110 | 16.320 | 5,2 | 15.071 | 80.810 | 5,4 |
| Colectivas, Resto Categorías y Sin Datos | | 348 | 3.557 | 10,2 | 114 | 1.776 | 15,6 | 234 | 1.781 | 7,6 |
| TOTAL VIVIENDAS | | 18.529 | 100.687 | 5,4 | 3.224 | 18.096 | 5,6 | 15.305 | 82.591 | 5,4 |

RELACION HABITANTES POR VIVIENDA SEGUN CATEGORIAS,
CALIDAD DE CONSTRUCCION Y ESTADO DE CONSERVACION

CUADRO Nº 1

PROVINCIA DE AYSSEN

| CATEGORIAS | CONSTRUCCION Y CONSERVACION | TOTAL | | | URBANO | | | RURAL | | |
|---|--|-----------------|------------------|------|-----------------|------------------|------|-----------------|------------------|------|
| | | Nº de Viviendas | Nº de Habitantes | H/V. | Nº de Viviendas | Nº de Habitantes | H/V. | Nº de Viviendas | Nº de Habitantes | H/V. |
| Casa Unifamiliar o Depto. en Edificio | Totalmente Buena | 1.192 | 6.300 | 5,3 | 761 | 3.854 | 5,1 | 431 | 2.446 | 5,7 |
| | Parcialmente Buena | 243 | 1.254 | 5,2 | 117 | 555 | 4,7 | 126 | 699 | 5,5 |
| | Totalmente Regular | 1.260 | 7.022 | 5,6 | 679 | 3.543 | 5,2 | 581 | 3.479 | 6,0 |
| | Parcialmente Regular | 495 | 2.791 | 5,6 | 140 | 719 | 5,1 | 355 | 2.072 | 5,8 |
| | Mala Sin Datos | 449 | 2.575 | 5,7 | 159 | 786 | 4,9 | 290 | 1.789 | 6,2 |
| S U B - T O T A L | | 15 | 79 | 5,3 | 7 | 34 | 4,9 | 8 | 45 | 5,6 |
| Depto. o Pieza en una Casa | Totalmente Buena | 50 | 208 | 4,2 | 38 | 95 | 2,5 | 12 | 113 | 9,4 |
| | Parcialmente Buena | 12 | 42 | 3,5 | 11 | 39 | 3,5 | 1 | 3 | 3,0 |
| | Totalmente Regular | 66 | 257 | 3,9 | 53 | 187 | 3,5 | 13 | 70 | 5,4 |
| | Parcialmente Regular | 18 | 91 | 5,1 | 11 | 56 | 5,1 | 7 | 35 | 5,0 |
| | Mala Sin Datos | 31 | 134 | 4,3 | 22 | 95 | 4,3 | 9 | 39 | 4,3 |
| S U B - T O T A L | | 2 | 5 | 2,5 | 2 | 5 | 2,5 | — | — | — |
| Pieza de Conventillo | Totalmente Buena | 179 | 737 | 4,1 | 137 | 477 | 3,5 | 42 | 260 | 6,2 |
| | Parcialmente Buena | — | — | — | — | — | — | — | — | — |
| | Totalmente Regular | 4 | 19 | 4,8 | 1 | 4 | 4,0 | 3 | 15 | 5,0 |
| | Parcialmente Regular | 3 | 11 | 3,7 | 3 | 11 | 3,7 | — | — | — |
| | Mala Sin Datos | 3 | 17 | 5,7 | 3 | 17 | 5,7 | — | — | — |
| S U B - T O T A L | | 3 | 17 | 5,7 | 3 | 17 | 5,7 | — | — | — |
| Rancho, Ruca o Choza, Vivienda Provisoria o Vivienda Callampa | Totalmente Buena | 13 | 64 | 4,9 | 10 | 49 | 4,9 | 3 | 15 | 5,0 |
| | Parcialmente Buena | 24 | 118 | 4,9 | 1 | 2 | 2,0 | 23 | 116 | 5,0 |
| | Totalmente Regular | 4 | 22 | 5,5 | — | — | — | 4 | 22 | 5,5 |
| | Parcialmente Regular | 138 | 894 | 6,5 | 12 | 49 | 4,1 | 126 | 845 | 6,7 |
| | Mala Sin Datos | 100 | 529 | 5,3 | 17 | 76 | 4,5 | 83 | 453 | 5,5 |
| S U B - T O T A L | | 2 | 5 | 2,5 | — | — | — | 2 | 5 | 2,5 |
| TOTAL VIVIENDAS FAMILIARES | | 462 | 2.674 | 5,8 | 81 | 377 | 4,7 | 381 | 2.297 | 6,0 |
| | | 4.308 | 23.496 | 5,5 | 2.091 | 10.394 | 5,0 | 2.217 | 13.102 | 5,9 |
| | Colectivas, Resto Categorías y Sin Datos | 350 | 2.766 | 7,9 | 160 | 1.283 | 8,0 | 190 | 1.483 | 7,8 |
| TOTAL VIVIENDAS | | 4.658 | 26.262 | 5,6 | 2.251 | 11.677 | 5,2 | 2.407 | 14.585 | 6,1 |

RELACION HABITANTES POR VIVIENDA SEGUN CATEGORIAS,
CALIDAD DE CONSTRUCCION Y ESTADO DE CONSERVACION

CUADRO Nº 1

PROVINCIA DE MAGALLANES

| CATEGORIAS | CONSTRUCCION Y CONSERVACION | TOTAL | | | URBANO | | | RURAL | | |
|--|-----------------------------|-----------------|------------------|------|-----------------|------------------|------|-----------------|------------------|------|
| | | Nº de Viviendas | Nº de Habitantes | H/V. | Nº de Viviendas | Nº de Habitantes | H/V. | Nº de Viviendas | Nº de Habitantes | H/V. |
| Casa Unifamiliar o Depto. en Edificio | Totalmente Buena | 4.570 | 10.280 | 2,2 | 3.824 | 7.311 | 1,9 | 746 | 2.969 | 4,0 |
| | Parcialmente Buena | 488 | 2.154 | 4,4 | 417 | 1.878 | 4,5 | 71 | 276 | 3,9 |
| | Totalmente Regular | 2.265 | 10.518 | 4,6 | 1.961 | 9.270 | 4,7 | 304 | 1.248 | 4,1 |
| | Parcialmente Regular | 619 | 2.811 | 4,5 | 483 | 2.168 | 4,5 | 186 | 643 | 4,7 |
| Mala | Mala | 435 | 2.111 | 4,9 | 369 | 1.770 | 4,8 | 66 | 341 | 5,2 |
| | Sin Datos | 6 | 23 | 3,8 | 3 | 13 | 4,3 | 3 | 10 | 3,3 |
| SUB-TOTAL | | 8.383 | 27.897 | 3,3 | 7.057 | 22.410 | 3,2 | 1.326 | 5.487 | 4,1 |
| Depto. o Pieza en una Casa | Totalmente Buena | 782 | 3.051 | 3,9 | 748 | 2.907 | 3,9 | 34 | 144 | 4,2 |
| | Parcialmente Buena | 128 | 494 | 3,9 | 125 | 489 | 3,9 | 3 | 5 | 1,7 |
| | Totalmente Regular | 827 | 3.250 | 3,9 | 809 | 3.176 | 3,9 | 18 | 74 | 4,1 |
| | Parcialmente Regular | 155 | 611 | 3,9 | 145 | 566 | 3,9 | 10 | 45 | 4,5 |
| Mala | Mala | 211 | 842 | 4,0 | 208 | 831 | 4,0 | 3 | 11 | 3,7 |
| | Sin Datos | 2 | 9 | 4,5 | 2 | 9 | 4,5 | — | — | — |
| SUB-TOTAL | | 2.105 | 8.257 | 3,9 | 2.037 | 7.978 | 3,9 | 68 | 279 | 4,1 |
| Pieza de Conventillo | Totalmente Buena | 10 | 37 | 3,7 | 10 | 37 | 3,7 | — | — | — |
| | Parcialmente Buena | 3 | 9 | 3,0 | 3 | 9 | 3,0 | — | — | — |
| | Totalmente Regular | 30 | 105 | 3,5 | 30 | 105 | 3,5 | — | — | — |
| | Parcialmente Regular | 17 | 72 | 4,2 | 14 | 63 | 4,5 | 3 | 9 | 3,0 |
| Mala | Mala | 102 | 442 | 4,3 | 100 | 435 | 4,4 | 2 | 7 | 3,5 |
| | Sin Datos | — | — | — | — | — | — | — | — | — |
| SUB-TOTAL | | 162 | 665 | 4,1 | 157 | 649 | 4,1 | 5 | 16 | 3,2 |
| Rancho, Ruca o Chozas | Totalmente Buena | 15 | 53 | 3,5 | 4 | 6 | 1,5 | 11 | 47 | 4,3 |
| | Parcialmente Buena | 7 | 25 | 3,6 | 2 | 7 | 3,5 | 5 | 18 | 3,6 |
| | Totalmente Regular | 35 | 134 | 3,8 | 16 | 76 | 4,8 | 19 | 58 | 3,1 |
| | Parcialmente Regular | 133 | 500 | 3,8 | 19 | 70 | 3,7 | 114 | 430 | 3,8 |
| Mala | Mala | 211 | 763 | 3,6 | 58 | 265 | 4,6 | 153 | 498 | 3,3 |
| | Sin Datos | — | — | — | — | — | — | — | — | — |
| SUB-TOTAL | | 401 | 1.475 | 3,7 | 99 | 424 | 4,3 | 302 | 1.051 | 3,5 |
| TOTAL VIVIENDAS FAMILIARES | | 11.051 | 38.294 | 3,5 | 9.350 | 31.461 | 3,4 | 1.701 | 6.833 | 4,0 |
| Colectivas, Resto Categorías y Sin Datos | | 588 | 16.912 | 28,8 | 207 | 13.460 | 65,0 | 381 | 3.452 | 9,1 |
| TOTAL VIVIENDAS | | 11.639 | 55.206 | 4,7 | 9.557 | 44.921 | 4,7 | 2.082 | 10.285 | 4,9 |