

嘉義縣民雄鄉山中社區發展協會

一、社區基本資料

(一) 申請單位：嘉義縣民雄鄉山中社區發展協會

(二) 聯絡人：李建興

(三) 連絡電話：0930-829837

(四) 電子信箱：nudoson.lee@msn.hinet.net

(五) 聯絡地址：嘉義縣民雄鄉山中村 6 鄰 78-1 號

(六) 參與資源調查年度：104

(七) 社區簡介：山中社區清領早期是以土地公為全村的信仰中心，後來因為民間信仰需求轉變，逐漸發展為池府王爺、媽祖信仰的村廟。本村有豐富的歷史人文與臺灣村落發展史的重要指標。本文從地理位置不同時代地圖來呈現山中社區的發展與變遷，進而探究人文發展之地名沿革、禮俗文化、宗教信仰、重要團體組織等，深究一個村落發展的軌跡，並由歷史建築、老照片等來討論山中社區的歷史內涵與人文發展的史蹟。

(八) 社區資源調查項目：

執行項目	執行成果
人	人口特徵：鄭、許、賴、何、郭五大姓，老齡化、少子化、人口外移，但是村民搨力趁，貧情開。 歷史人物：郭濯海、吳南山、郭深海、鄭慙、陳土、陳叢、鄭等成、劉青雲、郭永寬、賴金輝。 社區領袖：議員陳福成、鄉代何元儀、何炎山、何旭昇、教授鄭清茂、何加政、鄭富元、楊國柱、村長鄭永欽、前村長賴蔡美玉、理事長楊豐霖、農會小組長郭宗穎、福德爺會理事長 郭樹、

執行項目	執行成果
	<p>農會代表鄭文科、前村長李清、耆老張德惟、鄭修吉、賴新懷、鄭清江、鄭國全、許明瑞、鄭文竹。</p> <p>藝術工作者：留日藝術家林資穎（自稱牛斗山人）</p> <p>專業人員：九重葛賴昆盛、賴添祿水電、郭培坤螺絲製麵黃政熙、木工賴進財、地理師盧松雄、起厝師傅陳瑞芳、捉魚郭丙火、平和館李清安、起厝師傅劉清江、港尾合板陳勝雄。</p> <p>有特殊閱歷或技能的人：張記日治海軍神風特攻隊隊員、鄭文雄鄭清茂留美博士翻譯《奧之細道》、蔡雅琪翻譯法文作品《小艾多的世界》。</p> <p>外鄉、海外成功人士：劉鎮豐、劉嘉翔、林宗明。</p>
文	<p>社區起源與變遷：山中社區有「牛斗山」、「牛朝山」、「牛稠山」等三種不同的名稱。因南面是平原，一直延伸到牛稠溪，且是三面丘陵的地理環境，故而戰後改名為「山中村」，1978年高速公路施工，財團將丘陵地形剷土賣給高公局當土方賺錢，所以山中之名，名存實無徒留回憶。</p> <p>語言：國語、閩南話。</p> <p>族群互動：閩、客融合。</p> <p>家族變遷：鄭、許、賴、何、郭五大姓與其他姓。</p> <p>宗教信仰：廣濟宮、五營信仰、萬善爺信仰、大眾公、水尾土地公、私人壇、公廳、私祀祖籍神、私祀職業祖師爺神。</p> <p>禮俗：生命禮儀、歲時節俗。</p> <p>團體組織：平和館、鄭萬國術館、義和堂、私人家將壇、福德爺祭祀公業。</p>
地	地理環境：牛稠溪、牛斗山庄。
產	<p>農業：蓮藕 60 甲、鳳梨、水稻、美濃瓜、珍珠芭。</p> <p>工業：砂糖製造廠、精米工廠、合板工廠。</p> <p>文化創意：藕粉、刈薯粉。</p>
景	家戶空間：磚造三合院。

執行項目	執行成果
	水利空間：防空壕。 歷史紀念物：清朝古碑一座、龍目井、豐盛磚窯廠遺址。

二、社區資源調查情形（人文地產景各項說明）

（一）人

1.人口統計資料

百年來山中社區人口數從 200 多戶 800 多人，逐漸成長至 1,185 戶 4,823 人，直到最近 10 年才出現衰退並負成長的數據雖然戶數增加，但是人口數卻減少約 500 多人，同樣的各村落間也有相同現象，可以分析的是少子化的衝擊不小，小家庭結構普遍，這也是農村社會逐漸產生的問題，老齡化、少子化是未來台灣社會必須去面對的共同問題，因此社區營造了解社區的需求是未來的重要工作。

人口資料 村莊名稱	嘉義管 內采訪冊 1897~1901 年	大正 9 年 國勢 調查 1920 年	大正 14 年 國勢 調查 1925 年	昭和 5 年 國勢 調查 1930 年	昭和 10 年 國勢 調查 1935 年	民國 91 年 戶口 資料 2002 年	民國 103 年 戶口 資料 2014 年
打貓街	155 番戶 725 丁口	3,167 人	3,292 人	3,802 人	4,348 人	1,808 戶 6,530 人	1,990 戶 6,021 人
双援莊	82 番戶 289 丁口	411 人	398 人	451 人	476 人	258 戶 1025 人	288 戶 930 人
外菁 埔莊	165 番戶 650 丁口	1,293 人	1,334 人	1,348 人	1,508 人	525 戶 2,313 人	585 戶 2041 人
田中 央莊	96 番戶 453 丁口	583 人	613 人	706 人	778 人	414 戶 1,717 人	471 戶 1,600 人
鴨母 坵莊	79 番戶 390 丁口	809 人	931 人	995 人	1,123 人	830 戶 2,853 人	958 戶 2,802 人

人口 資料 村莊 名稱	嘉義管 內采訪冊 1897~1901 年	大正 9年 國勢 調查 1920年	大正 14年 國勢 調查 1925年	昭和 5年 國勢 調查 1930年	昭和 10年 國勢 調查 1935年	民國 91年 戶口 資料 2002年	民國103 年 戶口 資料 2014年
江厝 店莊	72番戶 232丁口	480人	554人	654人	732人	652戶 2454人	709戶 2224人
牛斗 山莊	202番戶 816丁口	1,173人	1,352人	1,418人	1,633人	1185戶 4823人	1319戶 4392人
牛稠 溪莊	116番戶 413丁口	352人	362人	432人	518人	630戶 2460人	731戶 2306人
好收莊	270番戶 990丁口	1,038人	1,114	1,263人	1,431人	785戶 2550人	980戶 2476人

2.社區人才資料庫

- (1) 人口特徵：鄭、許、賴、何、郭五大姓，老齡化、少子化、人口外移，但是村民搨力趁，貧情開。
- (2) 歷史人物：郭濯海、吳南山、郭深海、鄭慙、陳土、陳叢、鄭等成、劉青雲、郭永寬、賴金輝。
- (3) 社區領袖：議員陳福成、鄉代何元儀、何炎山、何旭昇、教授鄭清茂、何加政、鄭富元、楊國柱、村長鄭永欽、前村長賴蔡美玉、理事長楊豐霖、農會小組長郭宗穎、福德爺會理事長 郭樹、農會代表鄭文科、前村長李清、耆老張德惟、鄭修吉、賴新懷、鄭清江、鄭國全、許明瑞、鄭文竹。
- (4) 藝術工作者：留日藝術家林資穎（自稱牛斗山人）
- (5) 專業人員：九重葛賴昆盛、賴添祿水電、郭培坤螺絲製麵黃政熙、木工賴進財、地理師盧松雄、起厝師傅陳瑞芳、捉魚郭丙火、平和館李清安、起厝師傅劉清江、

港尾合板陳勝雄。

(6) 有特殊閱歷或技能的人：張記 日治海軍神風特攻隊隊員、鄭文雄 鄭清茂留美博士翻譯《奧之細道》、蔡雅琪翻譯法文作品《小艾多的世界》。

(7) 外鄉、海外成功人士：劉鎮豐、劉嘉翔、林宗明。

(二) 文

1. 地名沿革

山中村有「牛斗山」、「牛朝山」、「牛稠山」等三種不同的名稱，但是都是指涉同一個地方。牛斗山地名的由來，早在清康熙二十八年（西元 1689 年）鄭姓先祖的開基祖墳墓碑右上即書有「渡臺牛斗山」字樣，可見「牛斗山」地名在清初已然存在，而且深植三百多年不變。至於「牛朝山」的地名在《諸羅縣志》（康熙五十六年，西元 1717 年）有出現過，客寓文人陳夢林撰修志書時在諸羅縣山川總圖中有「牛朝山」山頭字樣出現。而「牛稠山」係因牛朝溪之名而來，加上本地皆務農養牛，牛稠不少，久而久之造成訛音因所致。

山中村是多姓族群分占的角頭村落，有五大姓為賴、鄭、郭、許、何。本村歷來以「港底」（村內主要大排）為界，以南稱「港前」，以北稱「港後」。本村的南面是平原，一直延伸到牛稠溪，三面丘陵的地理環境，戰後的牛斗山得有「山中」之名。



1/1200 牛斗山地籍圖

- (1) 田頭：因為居處於聚落開發「田頭」而命名。
- (2) 後壁田仔：開墾過程中，鄰近許厝附近形成聚落，以相對位置命名。
- (3) 樸樹公：有一棵百年樸樹，形成角頭聚落，而命名為五營之北營所在。
- (4) 溝仔下：靠近大排溝下而形成聚落。
- (5) 許厝：許姓血緣聚落開發而命名。
- (6) 廊尾：位處舊式糖廊邊緣，故稱廊尾。
- (7) 巷仔底：就是巷仔底，以村中大排水溝為港底，命名。
- (8) 大厝底：賴姓血緣聚落，是山中社區開發最早五大姓之。
- (9) 後厝仔：位處村落邊緣，賴姓聚落及木材工廠一座。
- (10) 公館：第八鄰，公館之名原為郭姓祖先在清朝時設有郭積慶堂的公館而來。後來衍生為郭積慶祭祀公業，至今仍有十多筆土地奉祀香燈之資。



郭積慶公館外的圍牆遺跡



郭家數百人共用的飲水古井至今仍有水源




清代郭家人自己開窯燒製的磚塊特別大塊後代轉述新港奉天宮的磚塊也是由郭積慶公館燒製



郭積慶公館彎拱門殘跡



郭積慶公館遺址現存房子是白河大地震時重蓋的但是地基中庭的磚塊仍是清代遺跡。



郭積慶公館後面牆壁地基不變白河大地震時震垮再依原址砌上。

	
<p>東營現狀</p>	<p>西營現狀</p>

- (11) 港尾：大排水溝之末端，形成的聚落。
- (12) 廊尾埗：嘉 79-1 號鄉道入村口處，有五營之東營一座是廊尾埗，是舊式糖廠之一。
- (13) 水尾：圳溝尾端形成之聚落，有水尾土地公廟一座。
- (14) 過港：李姓血緣聚落，須經中大排港後，所以稱為過港，有五營之西營一座及水尾土地公廟之分香土地公，有舊式糖廠及石輪遺跡。
- (15) 中營：位在廟口之前坐東朝西，中軍營所在第六鄰附近。
- (16) 龍目井：在庄頭有一口井稱為龍目井，鄰近聚落稱為龍目井，也有一座東營。
- (17) 豐盛社區：新興的販厝，以外來移民居多。
- (18) 邁阿密社區：新興公寓，因為曾以外籍人士居住為販售賣點所以又稱為雙語社區。

2. 禮俗

(1) 生命禮儀

- a. 出生：三朝、十二朝，男生滿月送油飯；女生送紅圓仔，滿月剃頭，送紅蛋。以前接生不找產婆，就是鄰居會的找過來，就是自己用沒生鏽的剪刀剪掉臍帶之後，用那個鍋子下面黑黑的東西，以前用灶燒的嘛，鍋子下面會有黑黑的，就用那個拌麻油塗一塗就好了，因為以前沒有藥啊。坐月子的時候，最多就是娘家拿兩隻雞，兩瓶酒去而已。如果生男孩的話，就拿措巾，還有措的時候的蓋衫，和衣服鞋子過去。一般會做兩套或四套衣服，還有一頂帽子、一雙鞋子，就這樣而已。如果一直都生女孩沒有生男孩的說要給她「換肚」，像這胎如果又生女孩，娘家就會用豬肚炒麻油酒，然後用茶壺裝著，拿去給她坐月子。拿去她房間放著，都不要講話，等吃一吃之後，把茶壺洗一洗，放在簷上，這樣就叫「換肚」。有的說是有效，下胎就會生男生了。所以生不出男生，就是去跟人家分，或是招贅這樣來解決。招贅有兩種，一種是女孩子還沒嫁就招贅，一種是結婚生子之後先生死掉了才招，兩者沒什麼不同。如果是女孩子都還沒嫁就招了，那就算是用買的，像這女孩子都還沒有小孩子就要先說好要一個小孩，如果是先生死了就沒有小孩了。招贅方面的禮俗還有，第一胎絕對不能跟娘家姓，要抽「豬母稅」要等第二胎再跟娘家姓。
- b. 契子：神明契子，與神媾約戴香火袋。過房契子，買一套衣服或包紅包給小孩子。

c.結婚：訂婚納采，大聘、小聘金，十二禮。娶某拜天公（殺豬公答謝）婚禮，包含婚前禮與正婚禮。婚姻是兩個家族的大事，象徵兩個家族的認同與聯結。其中的禮儀表現出人們對於人生大事的慎重與期待。例如：《禮記》中第六聘，今雖簡化為四聘（議禮、訂盟、完聘、乞日）但是能表現出其慎重。正婚禮又包含深遠的意義與期待。提親，男方請媒婆至女方提親，女方家長認為雙方門當戶對，會叫媒婆帶男方到家裡見面。男方第一次到女方家中「相親」，會帶一盒「等路餅」，女方奉茶過，男方會在茶杯中放一個紅包，以示中意。至於媒人說婚事，不能初一、十五，也不能在晚上否則會被趕出來。接著若雙方有結婚的打算，就要下聘；若是「小訂」，就只有「吃茶」，然後戴戒指而已；若是「大訂」，由男方備妥喜餅、豬蹄膀、果包、酒、金飾、聘金、女用布料、金炮燭、檳榔、罐頭、菸、味素等十二樣禮品，即所謂的「十二禮」，到女方家中下聘；至於十二禮，也有簡化至六禮、十禮不等。此外，男方要送兩斗糯米、十二斤糖給女方，女方那邊要將其做成米糕分送給親友及男方。結婚當天，男方會準備麻糬，女方則是準備湯圓。結婚後第三天俗稱「三朝」，是新娘回娘家的日子，習俗是新婚後隔天就回「後頭厝」。出嫁前女方祭拜祖先再拜別父母。新娘、新郎手拿排香祭拜祖先時，通常會有長輩口中念念有詞的稟告祖先。婚禮宴客之後，由新郎的長輩親人「呷茶」，新娘端出桂圓紅棗茶，一杯一杯向長輩奉上，其意義是由新郎逐一介紹新娘給長輩認識。

- d.做壽：已婚男生由岳母做三十一大壽。椿萱並茂者由子女做雙壽，如：五十、六十等；五十歲為人生的第一大壽，民間似乎較重視六十大壽，如果雙親健在者以雙壽齡作壽，反之則以奇數壽齡，例如：王琪的父母健在，則他為父母作壽應以五十、六十、七十為主；反之則作五十一、六十一、七十一，民間謂之替鰥寡的父母添壽。
- e.喪禮：彌留移鋪、斷氣後穿上七重壽衣、拜腳尾飯、接大厝、哭頭路、入殮、釘母舅釘、出山、下葬。民間做七習俗分成：頭七、二七、三七、四七、五七、六七、七七、百日。（二七日女兒七，三七孫女七）百日後迎神主安於廳頭，早晚拜至對年，對年後，請地理師選日，迎入公媽龕。

（2）歲俗節俗

- a.除夕：圍爐、吃團圓飯、大人發紅包。《諸羅縣志》卷八〈風俗志〉〈漢俗·歲時〉除夕前數日，親友各以牲羞相餉。是夕祀先禮神，響爆竹以辭歲。焚香張燈，圍爐飲酒，坐以待曙（以上所載歲時，多漳、泉之人流寓者。客莊亦大略相似）。
- b.大年初一：行春，到大廟拜拜祈求平安，親朋好友互相拜年。安太歲、光明燈。
- c.初二：回娘家，丈母娘請女婿。
- d.初四：焚香接神。
- e.初九天公生（初八晚子時拜天宮，五菓）
- f.正月十五元宵：吃湯圓，與民雄鄉鎮北村鄭姓村落兩村每兩年輪祀鄭國姓神像來村廟奉祀。

- g.正月十八庄頭大眾爺：
- h.三月十二日：村公墓，大眾爺公千秋。
- i.三月二十日媽祖生：村廟媽祖生，全村大遶境、大拜拜請客吃流水席。
- j.五月五日端午節：新嫁娘送香包、包肉粽、掛菖蒲、艾草。
- k.七月十五中元節：午時過後全村各角頭大普渡。
- l.八月十五中秋節：拜土地公、吃月餅柚子，水尾土地公作戲。
- m.九月九日重陽節：敬老活動，發敬老年金。
- n.冬至：吃公（祭祀公業）、拜平安、筊頭家仔爐主，由廟主委一鄰一鄰一杯數多者擔任。由村長、頭人帶領隨法師唱誦經文，依丁、口（丁 100 元，口 50 元）數唱誦，祈求來年平安豐收。
- o.十二月二十四日：送神。

3.宗教信仰

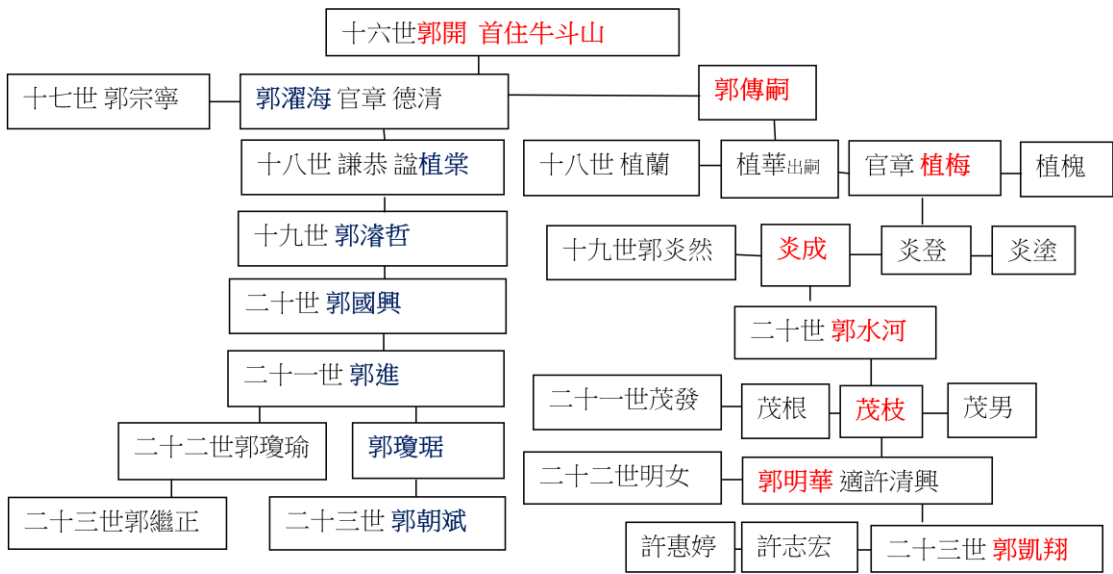

(1) 村廟，廣濟宮：以五府千歲和媽祖信仰為主。廣濟宮是山中村的信仰中心，奉祀天上聖母、五府千歲、太子元帥、開台尊王等主神。廣濟宮所在地：打貓南堡·牛斗山庄。本尊：池王爺。道光十八年（1838 年），該庄於瘟疫流行之際，由於對其神感佩之人頗為眾多，且為了祈願公共之安全，遂由郭濯海出面而自該庄民眾募集捐款，建立了該廟。1915 年《社寺廟宇に關する取調書・嘉義廳》記載了這樣的文字。建廟者郭濯海何許人也？在一些嘉義縣市的寺廟建廟者都有他的名字，例如：番路鄉半天巖重建碑記、附建積慶堂記、竹崎真武廟、新

港奉天宮等。郭濯海是咸豐年間廣濟宮的修建者，也是本村福德爺廟地修建者。其耆老口中清朝時在牛斗山庄擔任嘉義縣丞糧道官員「六老爹」有何關係？訪諸後代郭朝斌先生獲得郭氏族譜一份，記載為唐朝名將郭子儀的後代，郭濯海是乾隆五十八年（1793年）生，咸豐九年卒（1859年）。從郭家宗祠的公媽牌或是日治時期戶籍資料可勾描郭濯海真實輪廓，但是礙於個資法和民間禁忌尚未能有進一步的研究。從耆老口述歷史與現存故居遺址中得知，郭濯海卜居牛斗山建公館，係因牛稠溪之便運中國福杉、石板建材由牛車載至現址燒窯製磚建郭積慶堂公館，因牛稠溪距郭積慶堂公館不到五百公尺遠，因此可能性相當高，而且牛稠溪在此附近也有一個渡口，也造就他日後在地方發展上的便利。依前述陳美鈴的研究牛斗山係官庄招佃開墾，因此是否此地必須有介乎官、民之間的頭人角色或地方官員的親戚之流來代替官府收租，再載運至中國販賣或交租。「六老爹」這樣的人物是否就是郭濯海所扮演的角色值得進一步推論假設，也有耆老說六老爹不是真正當官，而是有在中國當官的親戚當靠山，因此來往官員必須買他的帳，頻頻出入郭積慶堂公館也直接壯大他的聲勢和地方地影響力。據賴昆盛先生口述由其母親輾轉告訴他六老爹的故事，六老爹在世時全戶約有二百多人丁、僕役吃飯，現址處有很多拱門是他小時候的回憶，六老爹去世時棺材差一點被上鐵鍊捆住（民間俗信是讓死者不得超生之意），家人趁半夜匆忙下葬，到底是何種因素造成六老爹晚景如此，是歷史的謎！但是能在咸豐七年番路半天巖重建扮演重要角色，甚至被立長生祿位，還建有積慶堂建築的

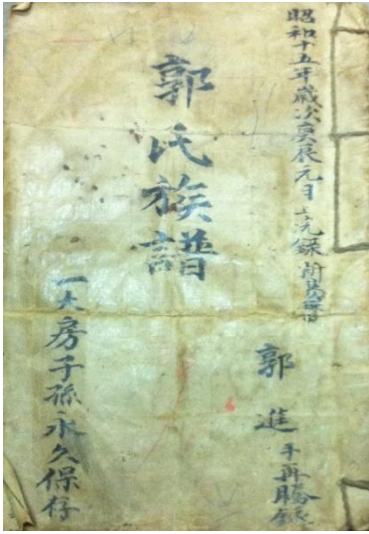
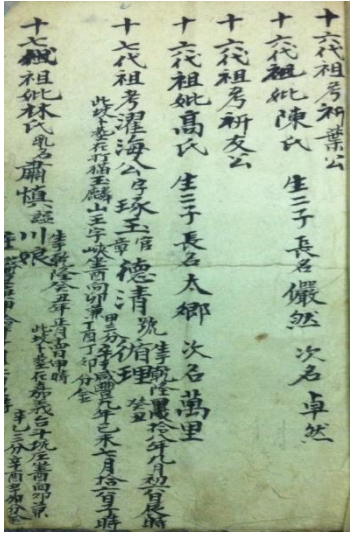
重要人物，卻在兩年後去世。而後世接連四代皆因英年早逝（兒子 37 歲、孫兩人皆 25、23 歲、曾孫 25 歲）使家道中落，令人不勝嗟唏。清同治十年（1871）的〈新建廣濟宮碑記〉中仍有郭積慶堂捐銀貳百元居首事之地位捐款最多，從郭濯海逝世到新建廟宇已事隔十年，碑記中有職員郭植蘭、生員郭植華、職員郭植梅、郭植槐等皆捐銀壹百伍十元屬於居次地位。依照郭氏族譜記載這些人是郭濯海的子姪輩。



廣濟宮全廟



郭氏祖譜

	
<p>郭濯海先生後代 郭朝彬先生提供郭氏祖譜</p>	<p>郭家第十七代祖先郭濯海</p>

另碑記中出現了福德爺、港後王爺會、帝爺會、港前王爺會、港後郭聖母會、下厝許聖母會、過港王爺會、港前聖母會、蕎班聖母會、港後許聖母會、張福德爺會、帝君會、港後郭聖母會、青龍公會、朴樹公會、大眾爺會、孝子會等十七個神明會組織，也詳細記載了清朝末葉十七個牛斗山庄的神明會組織概況。但是參考嘉義郡《宗教團體臺帳》(三、一)和《台南州祠廟名鑑》資料到了1933年卻只有剩下六個神明會組織：媽祖會、觀音娘會、福德爺會、大帝爺會、福德爺會、觀音會等。

(2) 五營信仰：分東、西、南、北、中五營，有五色令旗依五行方位為青、白、紅、黑、黃五色，五營信仰由各部落角頭聚落輪祀。

(3) 萬善爺信仰：祀無主及萬善爺。(民國六十八年高速公路及豐盛磚窯廠開挖土坊，將山上許多無主枯骨移祀在此，傳說與林爽文事件有關，甚至繪聲繪影地說本社區林姓人家是該事件中之後代。但是訪諸耆老考證純屬

無稽之談)。

	
<p>大眾爺廟現況</p>	<p>大眾爺廟對聯 萬士有緣同歸淨土</p>
	
<p>大眾爺廟牌位 由黃俊傑蔘藥行與兒子 豐盛磚窯廠因開發而合立牌位</p>	<p>大眾爺的骨骸在此窖內</p>

(4) 庄尾大眾公廟：祭祀興建高速公路時遷徙的牛斗山公墓，無主骨骸。

(5) 水尾土地公：正月頭牙、八月十五日、尾牙。目前為社團法人，正募資五百萬準備擴建。理事長 郭樹。

(6) 私人壇：廣眾宮、聖北宮（雷震子）、順濟宮、廣興宮等。

(7) 公廳：各大姓房頭祖先祭祀，如大厝底賴姓公廳、巷仔底賴姓公廳、部仔鄭姓公廳、許厝公廳、何厝公廳、過港仔李姓公廳等。

(8) 私祀祖籍神：如鄭王爺、保生大帝、清水祖師、李府千歲、保生大帝、關聖帝君、李府千歲等。

(9) 私祀職業祖師神：陳靖姑、三奶夫人等。

4.重要團體組織

(1) 平和館：館主李清安，源自中央村紅毛師。牛斗山平和館源自民雄中央村武館紅毛師派下。新任民雄鄉鄉長何嘉恆先生即為紅毛師的曾孫，其家族在地方上四代皆頗具聲望。本社區理事長楊豐霖的祖父亦為紅毛師的弟



子，在農業社會習武風氣甚盛的年代，平和館曾經是牛斗山三大武館之一，武館以宋江陣三十六人陣法為主要陣式。當年曾經叱吒風雲，在重要廟會慶典皆能看見館徒們身著白汗衫，揮灑熱血青春的平和館精神。40年多前牛斗山平和館館主李清安先生 豪氣干雲舞動關刀，館主是八十多歲的李清安先生曾經在廣濟宮廟口舞動百斤關刀，獻藝於當時省主席謝東閔先生面前，深獲讚賞。此刀大有來歷：據說清朝時紅毛師與西螺七崁阿善師徒弟們都是正義之士，捍衛鄉土除暴安良。平和館的紅毛師曾以此刀參加武舉人考試轟動一時，後來因為重一百二十斤無人能舉起，到了徒孫阿海師李清安先生時將之裁為九十斤，才能舞動關刀展現豪氣干雲的武術家精

神。

(2) 鄭萬國術館。

(3) 義和堂張清科（13 鄰）

(4) 私人家將壇：官將首、八家將。

(5) 福德爺祭祀公業：牛斗山福德爺廟是清代中葉郭濯海和郭水福創建。土地由土地神管轄，因此人與土地、土地與土地神、土地神與人是三位一體的，在臺灣開發的過程中漢人每到一個地方建立聚落就會形成一土地神信仰。而土地神信仰在漢人社會所代表的意義：「田頭田尾土地公」，土地公是無所不在的人民守護神。本村的福德爺依耆老口述所在地地理是三條圳溝匯聚是地理上的風水寶穴，據說以前建築物少可以鳥瞰市區，照拂今嘉義市蕭竹仔腳、烏秀等聚落的民眾，且深受崇信。本土地公是所謂水尾土地公香火鼎盛祭祀公業至今仍在運作而且廟產眾多。

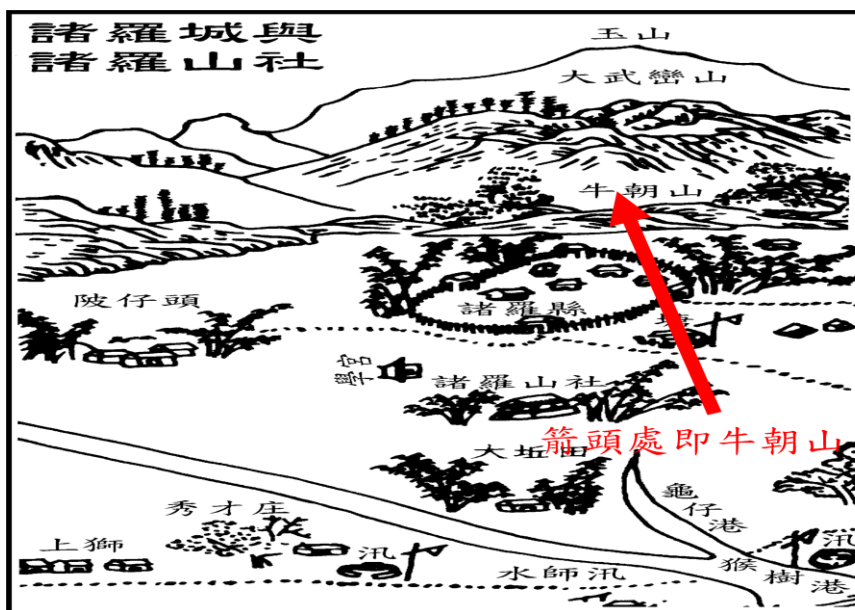
(三) 地



山中社區衛星空照地理位置圖

山中村位於民雄鄉的西南方，東面與興中村為界，北與中央村為鄰，西臨新港鄉三間厝，南連福興村(牛稠溪)。四通八達，有中山高橫互社區西邊，牛稠溪是本社區天然溪界和灌溉水源之一。

1.古地圖



古地圖

古地圖和現代地圖是不同的，因為他沒有經緯度、比例尺、圖例、等高線等，沒有精準的測量技術，古地圖只是方位概念的示意圖。客寓文人陳夢林撰修志書《諸羅縣志》時在山川總圖的東面出現「牛朝山」字樣。我們大約可以理解古地圖是撰寫志書者的地理方位觀念，客寓者或許是空間想像又或許是他者對山川水文的認知概念。


2.日治時期地圖

「堡」是清代地方行政區域名稱。劉銘傳在著手進行土地清丈時，將堡內各街庄的相對位置及地籍資料繪製成圖。目的是著重土地管理（即針對土地所有權紊亂現象，大租小租的所有權人賦稅之清丈調查）作為課稅基準的依據。日治時期的「台灣堡圖」從 1898 年開始測繪，以上述劉銘傳的清丈成果為基礎，加上現代三角測量與高程遙測技術，精準度相當接近現代地政單位的測量現況，是日治時期殖民統治進行社會控制的重要資料，此圖的繪製是以清代丈量堡圖為準，故而稱之為「台灣堡圖」。是目前結合土地調查、地籍測量與地形測量技術的最早地圖，因為測圖精度高、內容精細，可進而了解土地利用、地名、聚落名稱、聚落範圍、街道、水圳等。由於繪測年代相當早，是清領時期聚落發展以及百年前的地形地貌、土地利用等重要史料，可以提供豐富的地籍、地形、地形以及行政區界等清晰脈絡。台灣堡圖、台灣地形圖是日治時期比較接近現代地圖測量技術的地圖，有圖例、比例尺、等高線等，可以清晰了解主要道路與各街莊開發、土地所有權、土地利用的概況等。



台灣堡圖打貓南堡局部放大圖

此圖是明治三十七年（1904年）繪製（黑字部分），大正十年（1921年）訂正（紅字部分），因為大正九年街庄改正運動，所以進行微幅訂正。「牛斗山庄」是打貓南堡轄下行政區，聚落開發與土地利用一目了然，牛稠溪蜿蜒橫互「牛斗山庄」與東石郡轄下水虞厝庄、嘉義郡轄下北社尾庄比鄰。



台灣堡圖圖例




依圖例上的符號判讀，牛斗山庄有不少墳墓及大片田地符號，依照陳美鈴的博士論文推論：牛斗山庄在拓墾史上係官莊，屬官莊招佃開墾，為集村的可能性大。

從古到今地圖是人對空間的表達方式，地圖也是統治者的社會控制工具，一般人很難取得與運用。台灣地形圖是 1928 年測繪準度相當高，如果使用現在地圖的三角點座標，套疊在地形圖上也能精準契合。至於其他產業道、道路、街庄、路線、聚落等陳蹟，也都能符合山中社區實況無誤。

3. 航空照相圖



民國 65 年山中社區航空照相圖



民國 65 年山中社區航空照相圖局部放大

上圖是民國 65 年林務局航空測量圖，比例尺為五千分之一，下圖是山中社區局部放大圖。我們看到許多尚未開發的社區原貌及高速公路採土區和正在施工的中山高速公路，筆者年幼時曾記得上高路公路騎腳踏車漫步，大人騎機車上高速公路的有趣經驗。也有不少山中社區的農民因提供田地採土給高公局而大賺一筆意外之財，但是付出的代價是良田因此而低窪，每每因牛稠溪暴漲而犧牲農作物泡水。也有農民直接將祖產賣給建商，建商採土賣錢後，又將採土區變成大片販厝，但是人算不如天算有好幾個建案例如：花園新城、建國花園新城、鑽石新城等，都未能如預期拉高房價與買氣。因為傳說台塑新港廠、南亞廠即將進駐，會有大量工作機會帶動新社區成型，但是計畫永遠趕不上變化。



民國 72 年山中社區航空照相圖



民國 72 年山中社區航空照相圖局部放大圖



民國 80 年山中社區航空照相圖

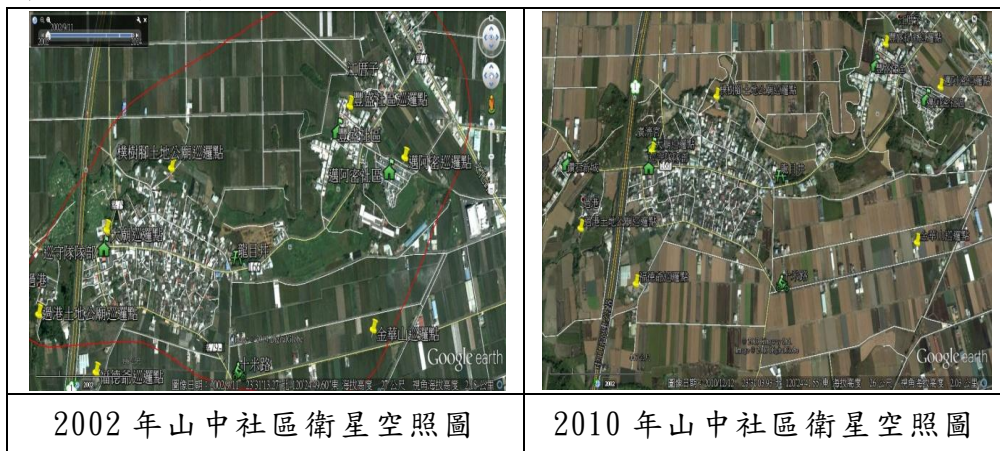


民國 80 年山中社區航空照相圖局部放大圖



從上列幾張航照圖對比我們可以看見社區發展的歷史脈絡與變遷，蜿蜒的牛稠溪與稻田變成聚落見證台灣村落發展史的真實樣貌。

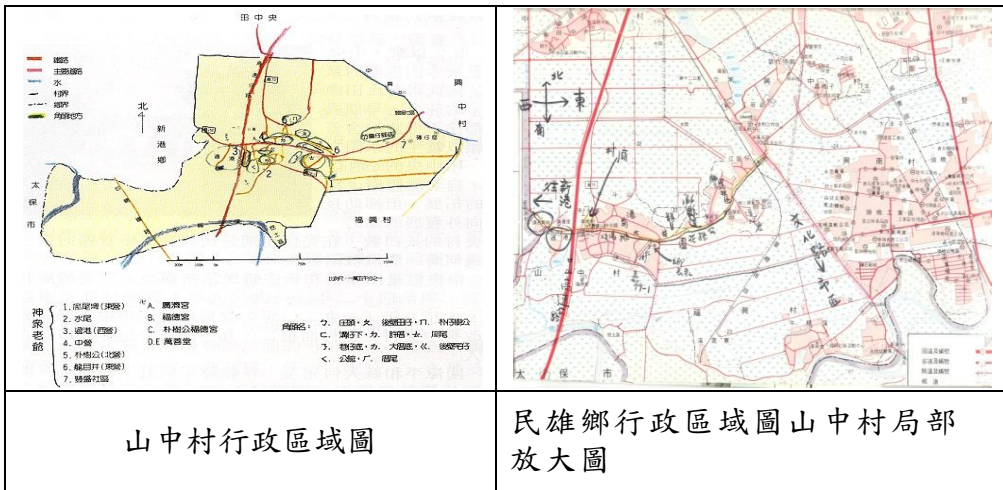
4. 衛星空照圖





本圖標記的是山中社區造林、牛斗山農場（有史前遺址）、郭濯海故居遺址、林爽文事件古戰場、豐盛磚窯廠、販厝鑽石新城、販厝豐盛社區、販厝邁阿密社區及歷史建築龍目井。就未來而言有許多社區小公園、社區籃球場、社區造林公園及親子腳踏車專用路線等，規劃看見山中社區健康幸福的願景藍圖。

5.行政區域圖



民國 95 年山中傳奇計畫幸福社區的建設藍圖，現在進入社區即有兩旁翠綠的龍柏樹迎接訪客，就是地圖中的縣道 166 公路花園的傳奇。



此圖是 2005 年民雄鄉行政區域圖，比例尺是一萬八千分之一，圖中有標示農會山中分部、兩處萬善堂及社區活動中心。其中位於箭頭指處，有可能是清乾隆年間林爽文事件民軍盤據的據點。據清《高宗實錄選輯》乾隆五十二年記載：「牛稠山因為地勢險要，是林爽文軍隊駐紮養傷的地點，有二萬人軍隊駐紮在此」，因為民軍只要渡過牛稠溪即可攻打嘉義城，林爽文與清軍大戰的過程中曾因負傷而在此療養。1786 年的這場戰役是否可能成為現在這座大眾爺廟民軍英魂的埋骨處，有待史料出土才能進一步考證。

(四) 產

1. 主要產業

社區產業相當多元，有稻米、蓮藕、芭樂、鳳梨、香瓜、聖女番茄等傳統產業。蓮藕產業佔配銷北部主要市場百分之三十。香瓜、鳳梨也成為民雄特產之一。

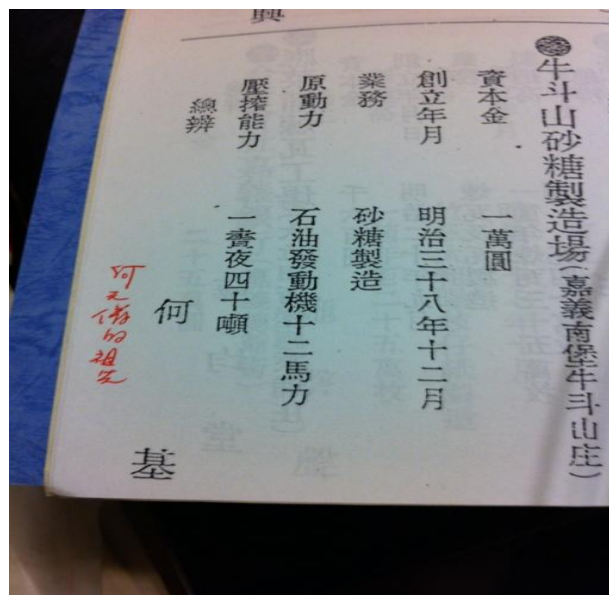
蓮藕種在「埤底」是土種蓮藕：如女人的手臂一樣細柔。藕粉是本村的特產，有時必須挖半人深才能取出

洗粉。山中村的農產除了稻米和間作的蕃茄、美濃瓜外，最熱門的農產品是菜藕；菜藕有別於開花、採蓮子的蓮種，它兼有磨粉、食用的用途。



林玉山先生的畫作蓮池以牛斗山埤底的蓮花為創作的素材成為嘉義文化瑰寶

2.特殊產業



日治時期糖廠

總督府檔案資料有此記載，牛斗山砂糖製造廠是現代小型糖廠。何基是現在民雄鄉代表會主席何元儀先生的祖先。




另有精米工廠三間，合板工廠一間。

(五) 景

1. 古碑

清同治十年廣濟宮新建捐題碑。目前古碑被漆成紅色，字跡不清晰，所幸早年拓碑清晰可見。何培夫編輯《台灣地區現存碑碣圖誌》。



2.龍目井

嘉義管內采訪冊》文獻上記載牛斗山山上有兩小井相連，濶有三尺，深有四尺。此井泉甘水清，旱天泉水長流，滿井不渴，俗曰龍目井。龍目井，歷兩百多年，不乾涸，目前仍是飲用水。傳說中的兩口龍目井，相距五、六尺，直徑三尺，井壠露土面一尺，用彎磚砌成。相傳七十多年前，有一喪家出殯路過，不知何棺木發火，眾人急忙汲水灌救，從此，一口井水涸竭。直到光復後，村民用水泥井箍，採直落施工法深鑿，泉水湧出，一如往昔；由於水質甘純，洗衣不變黃，村民煮茗、作菜、燒飯，甚至洗衣都到此取水備用。



龍目井現況

3.三合院




4.豐盛磚窯廠遺址



豐盛磚窯廠遺址

5.防空壕



1943年江厝店國民學校學生在山中村入村口道路旁進行空襲演練—水雷響起。

有四五座，戰後仍有軍隊在使用，且編入國防部的財產，見證歷史。

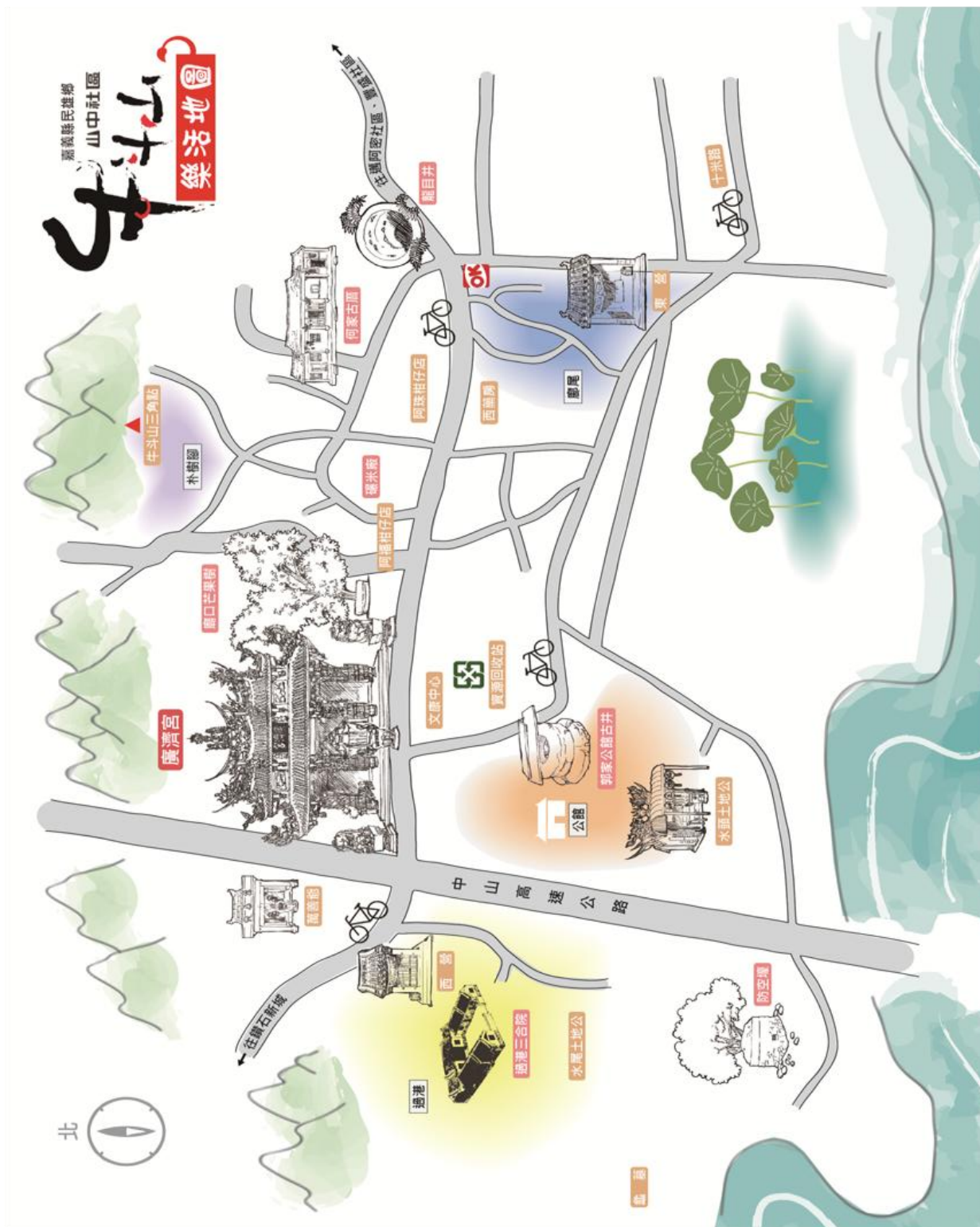


現存防空壕 見證二次大戰末期美軍轟炸台灣的歷史



社區附近防空壕

三、社區簡易地圖



四、社區資源調查培訓課程

104年山中社區資源調查研習課表

日期	時間	內容	授課教授
104/5/4	08:00~11:30	社區資源調查概念	楊豐霖
104/5/11	08:00~11:30	社區環境改造理念	楊豐霖
104/5/16	08:00~11:30	環境教育之綠美化	鄭永欽
104/8/15	08:00~11:30	社區老人醫療資源宣導	魏素怡
104/8/29	08:00~11:30	社區農產品與美食料理	賴靜茹
104/10/11	08:00~11:30	社區環境教育宣導	鄭永欽
104/10/17	08:00~11:30	社區產業資源調查與美食	黃聖潔

	
<p>社區理事長楊豐霖講授 資源調查概念</p>	<p>社區理事長楊豐霖講授 資源環境改造理念</p>
	
<p>村長鄭永欽講授 社區環境教育之綠美化</p>	<p>陽明醫院護理長魏素怡講授醫療資源</p>



東吳高職賴靜茹老師講授
社區農產品與美食料理



村長鄭永欽講授社區環境教育宣導



東吳高職黃聖潔老師
社區產業資源調查與美食



東吳高職黃聖潔老師
社區產業資源調查與美食



山中社區幹部與資源調查
中正大學大學生座談



山中社區禮俗文化口述座談會

五、環境改造方法

項目	社區改造願景
人	1.成立環境改造志工隊，作為環境教育訓練種子。 2.由食品加工博士協助社區發展農產加工、營造綠色消費網絡。 3.請園藝專家賴昆盛先生教授種樹技巧，植樹救大地。 4.鄉代表何炎山爭取活動中心前空間改造，作為節能減碳教育宣導場域。 5.村長要推動農村再生計畫，推動綠能源。 6.理事長要改造大排水溝為生態保育公園。 7.裝設節能社區監視器、交通三菱鏡。
文	1.透過資源調查繪製社區樂活地圖 2.建置節能社區影像資料庫。 3.出版村史記錄歷史與前瞻願景。 4.由武館調查振興傳統陣頭。 5.進行村落型的客家資源調查。 6.善用老人食堂阿公阿嬤講古。 7.善用宗教資源辦理傳統宗教活動並結合社會團體關懷弱勢家庭。 8.辦理社區籃球比賽，宣導環境教育。 9.結合國小彩繪社區美麗角落。 10.培訓社區導覽解說員
地	1.整治社區大排與牛稠溪為生態保護公園。 2.進行環境教育珍惜社區動植物資源。 3.傳承先民智慧認識社區中草藥。 4.善用綠美化吸引蝴蝶昆蟲生態。
產	1.進行聚落整修，吸引農村體驗人潮，進行食農教育。 2.宮、廟低碳節能裝置籌畫。 3.淨溪綠能環保。 4.防空壕體驗與防災演練。 5.166縣道龍柏綠美化。 6.成為環境教育場所結合歷史文化與考古遺址導覽解說。
景	1.淨溪環境教育宣導。 2.農產品產業文化化。 3.瓦斯場防災教育訓練。 4.自創品牌行銷產業文化，進行綠色消費教育。 5.結合社區服務業，設計社區觀光護照，行銷社區產業文化，辦理環境教育宣導。

六、季報表

嘉義縣民雄鄉山中社區第一季社區資源調查執行成果表

調查日期：104/05/20	調查方式：田野調查記錄
調查名稱：產業調查	拍照地點：山中社區
資源屬性： <input type="checkbox"/> 人、 <input type="checkbox"/> 文、 <input type="checkbox"/> 地、 <input type="checkbox"/> 景、 <input checked="" type="checkbox"/> 產、 <input type="checkbox"/> 其它	
<p>資源潛力分析（目前現況）：</p> <p>台灣先輩膠彩畫家林玉山先生，出身嘉義美街，因為很喜歡牛斗山的農村純樸意象，因此以之創作很多的題材。例如：古畚亭畫、荷花田蓮池等，後來都成為臺灣的藝術文化瑰寶，也是嘉義人最重要的文化資產。</p> <p>林玉山先生的畫作蓮池 以牛斗山埤底的蓮花為創作的素材成為嘉義文化瑰寶。</p>	
	
<p>畫中蓮藕種在牛斗山「埤底」是土生種蓮藕：如女人的手臂一樣細柔。藕粉是本村的特產，有時必須挖半人深才能取出洗粉，每年產量約有數萬斤生蓮藕，洗成藕粉大約只剩下五千斤產量。辨識藕粉真假方法只要將之取出少許至於舌尖，若是真品即刻融化甘甜生津，若是贗品會出現黏稠不易融化現象。除了採蓮子、洗藕粉之外，目前最熱門的農產品是菜藕，菜藕有別於開花、採蓮子的蓮種。之前是香港品種，現在大多為中國進口品種：粗大、生產量大，它兼具有磨粉、食用的用途，生炒、涼拌、甜脆可口。</p>	
<p>資源未來可發展構想：</p> <p>發展社區產業觀光暨洗藕粉體驗</p>	
<p>調查照片（加註明）：</p>	
	
<p>山中社區生產蓮藕</p>	

嘉義縣民雄鄉山中社區第二季社區資源調查執行成果表

調查日期：104/07/20	調查方式：田野調查記錄
調查名稱：老照片收集	拍照地點：山中社區
資源屬性： <input type="checkbox"/> 人、 <input checked="" type="checkbox"/> 文、 <input type="checkbox"/> 地、 <input type="checkbox"/> 景、 <input type="checkbox"/> 產、 <input type="checkbox"/> 其它	
<p>資源潛力分析（目前現況）：</p> <ol style="list-style-type: none"> 1. 建置老照片展示空間及編組社區故事阿公、阿嬤傳承生活經驗。 2. 喚起社區居民歷史記憶，主動參與社區。 3. 建置數位化資料庫網站。 4. 建置中小學社區經驗體驗場域。 	
<p>資源未來可發展構想：</p> <p>擴大徵集與數位化處理中。</p>	
	
袋穀子	曬穀子收成
	
北港牛墟買牛試牛	七〇年代鑿井
	

北港牛墟買牛是牛力



踏水車

土角厝阿婆



牽豬哥



正港搬厝

嘉義縣民雄鄉山中社區第三季社區資源調查執行成果表

調查日期：104/9/20	調查方式：田野調查記錄
調查名稱：老照片收集	拍照地點：山中社區
資源屬性： <input type="checkbox"/> 人、 <input checked="" type="checkbox"/> 文、 <input type="checkbox"/> 地、 <input type="checkbox"/> 景、 <input type="checkbox"/> 產、 <input type="checkbox"/> 其它	
資源潛力分析（目前現況）：	
	
資源未來可發展構想：	
<ol style="list-style-type: none"> 1. 社區導覽 2. 喚起社區居民歷史記憶，主動參與社區 3. 印製導覽地圖環保袋 4. 建置中小學社區經驗體驗場域 	
調查照片（加註明）：手繪	

嘉義縣民雄鄉山中社區-社區資源調查執行成果表

執行項目	執行成果	
人	社區耆老： 7 位	退休公務人員： 2 位
	教授/老師： 4 位	社區領袖： 5 位
	技藝達人： 5 位	宗教單位： 2 個
	其他專才： 6 位	
文	特殊風俗習慣： 10 項	節日慶典： 3 項
	歷史故事/民間傳說： 2 篇	部落組織： 12 個
	其他：0	
地	動物資源： 種	植物資源： 種
	其他：2	
產	傳統產業： 6 項	近代產業： 1 項
	結合社區資源共同研發、行銷之在地產品： 4 項	
	其他：0	
景	自然景觀： 1 處	人文景觀： 10 處
	歷史建築： 4 處	
	其他：0	
其他(項目由社區自訂)	0	

七、附件

(一) 老照片、古文書



中立持刀者為李清安先生暨省府委員、縣長涂德琦

由		甲		所		住		現	
山		事		業		種		種	
<p>台南外嘉義郡民權庄牛斗山五百零五號(山崎持刀)五年正月廿三日(山崎持刀)劉清安上大白十四年正月九日(山崎持刀)合資以表系親</p>		<p>台南外嘉義郡民權庄牛斗山五百零五號(山崎持刀)五年正月廿三日(山崎持刀)劉清安上大白十四年正月九日(山崎持刀)合資以表系親</p>		<p>台南外嘉義郡民權庄牛斗山五百零五號(山崎持刀)五年正月廿三日(山崎持刀)劉清安上大白十四年正月九日(山崎持刀)合資以表系親</p>		<p>台南外嘉義郡民權庄牛斗山五百零五號(山崎持刀)五年正月廿三日(山崎持刀)劉清安上大白十四年正月九日(山崎持刀)合資以表系親</p>		<p>台南外嘉義郡民權庄牛斗山五百零五號(山崎持刀)五年正月廿三日(山崎持刀)劉清安上大白十四年正月九日(山崎持刀)合資以表系親</p>	
足	種	足	種	足	種	足	種	足	種
不	具	不	具	不	具	不	具	不	具
天		一		一		一		一	
稱		稱		稱		稱		稱	
母		主		戶		戶		戶	
姓名	生年	姓名	生年	姓名	生年	姓名	生年	姓名	生年
李林氏	1873年	李氏	1907年	李氏	1907年	李氏	1907年	李氏	1907年
林光輝	生年	李氏	生年	李氏	生年	李氏	生年	李氏	生年
林光輝	生年	李氏	生年	李氏	生年	李氏	生年	李氏	生年
林光輝	生年	李氏	生年	李氏	生年	李氏	生年	李氏	生年
林光輝	生年	李氏	生年	李氏	生年	李氏	生年	李氏	生年

日治時期除戶簿戶口資料



紅色箭頭所指是李林蘇，生於1873年

這張照片是「查某阿祖」回娘家與姐弟們的合照，「查某阿祖」的娘家是民雄鄉豐收村（火燒庄）望族，父親林光輝是日治初期民雄庄庄長，照片中後排的兩個弟弟都曾擔任過保正。從「阿祖」姐妹們腳上的三寸金蓮可見識臺灣百年前大家閨秀的風範。阿嬤生前曾經說過：「恁查某阿祖是被媒人嘴唬去，在半哄半騙的情形下嫁入牛斗山過港仔。」其實當時李家的家道已中落！糖廊生意不敵日本株式會社財團的經營手腕，「查甫阿祖的阿爸」又染上吃鴉片的惡習，因此英年早逝。「查某阿祖」嫁入李家之後就辛勤持家，除了親自掌理糖廊帳務之外，甚至纏著小腳還得下田工作，千金大小姐瞬間變成務實的農婦，「查某阿祖」的故事，就是一頁台灣母親奮鬥的生命史。




山中托兒所照片

三十八年前山中托兒的小蘿蔔頭，如今已經是社區的主體居民了。綠星照相館更是民雄人記憶中的老像館。照片中「頭尚大粒」的那位小朋友就是他阿母經常叫的綽號「大頭仔興」，也就是現任社區總幹事。



小孩與忠狗。


簡單的竹仔管製作成小孩的童椅，忠狗變成小孩的守護使者，這就是七〇年代農村社會的寫照。



郭氏族譜一份



七零年代機器鑿井旱田變綠地



曬稻穀 爬堆裝袋



阿婆土角厝



牛斗山車站 五分仔車的回憶



牛墟販仔密語



牛墟試牛力—選牛



牛墟買牛—大代誌



老行業彈棉被—活化舊棉被



平和館風雲—關刀再現



養鴨人家



水肥車—施肥肥料重要來源



阿公仔踏水車—看天吃飯



拜灶神—簡單而隆重



查某人牽豬哥



牽豬哥—打種



紅祿仙—賣虎骨酒「正港有虎」



搬厝—大代誌厝邊隔壁做伙來



搬厝惜物或為建物後移有庭院



過溝八卦窯—當年牛斗山也有一座



古笨亭農村一隅



賣雜細覓



賣寄生蟲藥藥包商



疊稻草—冬尾時，疊好儲過冬，明年賣好價



五十年前結婚照