

Univerzita Hradec Králové
Pedagogická fakulta
Katedra ruského jazyka a literatury

Туристский потенциал Восточной Сибири

Bakalářská práce

Autor: Petra Wernerová
Studijní program: B7310 – Filologie
Studijní obor: Cizí jazyky pro cestovní ruch – Ruský jazyk
Cizí jazyky pro cestovní ruch – Francouzský jazyk
Vedoucí práce: doc. Galina Kosych, CSc.



Zadání bakalářské práce

Autor:	Petra Wernerová
Studium:	P14P0360
Studijní program:	B7310 Filologie
Studijní obor:	Cizí jazyky pro cestovní ruch - francouzský jazyk, Cizí jazyky pro cestovní ruch - ruský jazyk
Název bakalářské práce:	Turistický potenciál Východní Sibiře
Název bakalářské práce AJ:	Tourism potential of Eastern Siberia

Cíl, metody, literatura, předpoklady:

Bakalářská práce charakterizuje specifika cestovního ruchu v daném regionu Ruské federace - na Východní Sibiři. Autorka se zaměřuje především na kulturně-vzdělávací, léčebný, ekologický, sportovní a další druhy cestovního ruchu.

Feděral'nyj zakon "Ob osnovach turistskoj dějatěl'nosti v Rossijskoj Feděracii" (1996 g.) Bujlenko V.F. Turizm, Rostov-na-Donu: Feniks, 2008. Emel'janov B.V. Ekskursoveděnije, M: Sovetskij sport, 2007. Zorin I.V., Kvartal'nov V.A. Enciklopedija turizma, Spravočnik. M.: Finansy i statistika, 2003.

Garantující pracoviště:	Katedra ruského jazyka a literatury, Pedagogická fakulta
Vedoucí práce:	doc. Galina Kosych, CSc.
Oponent:	Mgr. Elena Anatolievna Vasilyeva, CSc.
Datum zadání závěrečné práce:	22.8.2014

Prohlášení

Prohlašuji, že jsem tuto bakalářskou práci vypracovala pod vedením vedoucí diplomové práce samostatně a uvedla jsem všechny použité prameny a literaturu.

V Hradci Králové, dne 20.4.2017

.....

Podpis

Poděkování

Chtěla bych poděkovat vedoucí této bakalářské práce paní doc. Galině Kosych, CSc., za její pomoc, odborné vedení a cenné rady při konzultacích. Můj velký dík patří také Robinu Hauserovi za jeho čas strávený nad výrobou map a Mgr. Jaroslavu Sommerovi za jeho odpovědi na mé nesčetné otázky.

Anotace

WERNEROVÁ, Petra. *Turistický potenciál Východní Sibiře*. Hradec Králové: Pedagogická fakulta Univerzity Hradec Králové, 2017. 86 s. Bakalářská práce

Práce je zaměřena na turistický potenciál Východní Sibiře, konkrétně následujících oblastí: Krasnojarského kraje, Zabajkalského kraje, Irkutské oblasti, Republiky Sacha, Chakaské a Burjatské republiky. Práce představuje základní druhy cestovního ruchu na daném území: ekologický, sportovní, léčebný, náboženský a kulturně-poznávací. Součástí práce je také plán zájezdu věnovaný návštěvě památek spojených s pobytem děkabristů ve vyhnanství a jejich osvícenskou činností na Východní Sibiři.

Klíčová slova: Východní Sibiř, cestovní ruch, turistický potenciál, Irkutská oblast, Zabajkalský kraj, Republika Sacha

Annotation

WERNEROVÁ, Petra. Tourism potential of Eastern Siberia. Hradec Králové: Faculty of Education University of Hradec Králové, 2017. 86 s. Bachelor Degree Thesis

The thesis deals with tourism potential of Eastern Siberia, specifically the following regions: Krasnoyarsk Krai, Zabaykalsky Krai, Irkutsk Oblast, The Sakha Republic, The Republic of Khakassia and The Republic of Buryatia. The thesis presents the basic kinds of tourism industry in the regions, including: ecological tourism, sports tourism, medical tourism, religious tourism, cultural tourism. The final part of the thesis proposes an excursion dedicated to the visit of the monuments related to the exile of Decembrists and their activities of Enlightenment in Eastern Siberia.

Key words: Eastern Siberia, tourism, tourism potential, Irkutsk Oblast, Zabaykalsky Krai, The Sakha Republic

Содержание

1	Введение	8
2	Географическое положение Восточной Сибири	10
2.1	Рельеф.....	10
2.2	Водные ресурсы	11
2.3	Административное деление	12
3	Туристский потенциал Восточной Сибири.....	13
3.1	Экологический туризм.....	15
3.2	Спортивный туризм	21
3.3	Лечебно-оздоровительный туризм	29
3.4	Религиозный туризм	34
3.5	Культурно-познавательный туризм	39
4	Декабристы в Восточной Сибири	49
4.1	Ссылка декабристов	49
4.2	Просветительская деятельность	51
4.3	Достопримечательности	55
4.4	Экскурсия «По следам декабристов».....	64
5	Заключение.....	67
6	Список литературы.....	69
7	Список приложений	75

1 Введение

В данной работе рассматривается туристский потенциал одного из регионов Российской Федерации – Восточной Сибири. Восточная Сибирь включает в себя несколько субъектов Российской Федерации – это Красноярский край, Забайкальский край, Иркутская область, Республики Саха, Хакасия и Бурятия.

В первой части работы содержится общая информация о Восточной Сибири: описывается географическое положение, рельеф, водные ресурсы, дано административное деление региона.

Вторая, основная часть работы, представляет результаты анкетирования, подтверждающие предположение о том, что потенциальные туристы незнакомы с этим регионом и даже не предполагают, что он может быть притягательным для них.

Полученные результаты анкетирования позволили автору работы сосредоточиться на описании туристского потенциала Восточной Сибири – различных видов туризма и туристских центров данного региона, что находит отражение в основной (второй) части работы.

Экологический туризм позволяет познакомиться с национальными парками, заповедниками, например, с Тунгусским заповедником, на территории которого произошла в 1908 г. космическая катастрофа.

Спортивный туризм представлен различными видами спорта – это альпинизм, скалолазание, водный спорт, спелеотуризм, горнолыжный спорт. Следующий вид туризма связан с лечением на курортах и в санаториях – лечебно-оздоровительный туризм.

В разделе «Религиозный туризм» описываются главные центры православия и буддизма данного региона.

Описание видов и центров культурно-познавательного туризма завершает вторую часть работы. Туристам может быть интересно посещение различных музеев, галерей, памятников архитектуры и археологии, а также других

культурных и развлекательных центров, которые предлагает туристам Восточная Сибирь.

В третьей части речь идет о пребывании декабристов в ссылке, об их просветительской деятельности и достопримечательностях, связанных с их именами.

В этой же части содержится предложение туристической экскурсии «По следам декабристов».

2 Географическое положение Восточной Сибири

Сибирь, территория располагающаяся между Уральскими горами и Дальним Востоком, распределяется на меньшие географические единицы. «Большая Советская Энциклопедия» выделяет Восточную, Западную и Южную Сибири. «Энциклопедия Вокруг Света» называет только Восточную и Западную Сибири. В данной дипломной работе, рассматривая туристский потенциал Восточной Сибири, мы ориентируемся на второй источник.

Восточная Сибирь располагается между Западной Сибирью на западе, Дальним Востоком на востоке, простирается от границ Монголии и Китая на юге до морей Северного Ледовитого океана (Карское, Восточно-Сибирское, море Лаптевых) на севере. Восточная Сибирь занимает территорию около 7,2 миллионов квадратных километров. В ее состав входят острова Северного Ледовитого океана: архипелаг Северная Земля (административно принадлежит к Таймырскому автономному округу), архипелаг Новосибирские острова (три группы островов: Ляховские, острова Анжу, острова Де-Лонга), которые присоединены к Республике Саха.

2.1 Рельеф

Большая часть Восточной Сибири занята Среднесибирским плоскогорьем, средняя высота которого составляет от 500 до 700 метров над уровнем моря. На востоке Среднесибирского плоскогорья простирается Тунгусское плато.¹ Плато Путорана называется часть плоскогорья на северо-западе, сложенная траппами и вулканическими туфами.² Высшей точкой плато Путорана является гора Камень (1701 м). На востоке от плато Путорана находится Анабарское плато, высоты которого не достигают 1000 м над уровнем моря. На севере в пределах полуострова Таймыр лежат горы Бирранга. На севере и востоке располагаются две низменности: Северно-Сибирская и Центральнаякутская. В южной части

¹ *География: Восточная Сибирь* [online]. [cit. 2016-10-12]. Dostupné z: <https://geographyofrussia.com/vostochnaya-sibir/>

² ДАНЬШИН, А. И. МАРЧЕНКО, Н. А. и В. А. НИЗОВЦЕВ. *Готовимся к экзаменам в вузы и ЕГЭ по географии. Физическая и экономическая география России*. Москва: Айрис-Пресс, 2007. ISBN 5-8112-0036-6.

Среднесибирского плоскогорья поднялись Енисейский кряж (на востоке), Лено-Ангарское плато (на западе).³

На юго-востоке Восточной Сибири лежат Западный и Восточный Саяны. В Забайкалье располагаются Становое нагорье, Витимское плоскогорье, Яблоновый хребет, а восточнее Алданское нагорье и Становой хребет. Предел между нагорьями Забайкалья и Верхоянским хребтом образует Приленское плато.

2.2 Водные ресурсы

*«Отличительной чертой Среднесибирского плоскогорья является плоской и пологоволнистой рельеф междуречий с глубокими (иногда каньонообразными) долинами рек. Наиболее значительная глубина речных долин (до 1000 м) характерна для западной части плато Путорана, а наименьшая (50-100 м) для Центрально-Тунгусского плато, Центральноякутской и Северо-Сибирской низменностей».*⁴

На территории Восточной Сибири протекает множество рек, являющихся источниками гидроэнергии. Почти все реки берут свое начало в горах юго-восточной Сибири: Иртыш, Лена, Витим, Шилка и Аргунь (истоки Амура).⁵ Основной рекой на западе является пятая, самая продолжительная, река в мире – Енисей (5 539 км), родник которого находится в северной Монголии.⁶ *«Основной гидроэнергетический потенциал страны сосредоточен в Восточной Сибири (35%) и на Дальнем Востоке (30%). Поэтому крупнейшие ГЭС мощностью до 6,4 млн. кВт*ч построены на Ангаре и Енисее – Иркутская, Братская, Усть-Илимская, Красноярская, Саяно-Шушенская и др.»*⁷

Восточная Сибирь богата не только реками, но и озерами, которых здесь насчитывается более 100 000. Большинство озер существует только по причине присутствия вечной мерзлоты. Почвенные льды тают и образуют много малых

³ География: Восточная Сибирь [online]. [cit. 2016-10-12]. Dostupné z: <https://geographyofrussia.com/vostochnaya-sibir/>

⁴ Там же.

⁵ ДАНЬШИН, А. И. МАРЧЕНКО, Н. А. и В. А. НИЗОВЦЕВ. *Готовимся к экзаменам в вузы и ЕГЭ по географии. Физическая и экономическая география России*. Москва: Айрис-Пресс, 2007. ISBN 5-8112-0036-6.

⁶ LifeGlobe: 10 самых длинных рек [online]. ©2009-2014 [cit. 2016-10-12]. Dostupné z: <http://lifeglobe.net/entry/3188>

⁷ Открытый урок: Урок в 9-м классе по теме «Электроэнергетика России» [online]. Москва, ©2003-2017 [cit. 2016-10-12]. Dostupné z: <http://festival.1september.ru/articles/525547/>

мелких озер. Озера этого типа возникают главным образом в Лено-Виллюйской и Приполярноморской низменностях. Самыми обширными озерами являются Байкал, Таймыр и, например, Забайкальские озера: Гусиное, Селенгинское.⁸

2.3 Административное деление

В состав Восточной Сибири входят один субъект Дальневосточного федерального округа – Республика Саха – и субъекты Сибирского федерального округа. Красноярский край на западе, Забайкальский край, Иркутская область, Республики Бурятия, Хакасия, Тыва (Тува) (Приложение № 1).

⁸ *ProTown.ru: Озёра Восточной Сибири* [online]. ©2015 [cit. 2016-10-12]. Dostupné z: http://protown.ru/information/hidden/hidden_2448.html

3 Туристский потенциал Восточной Сибири

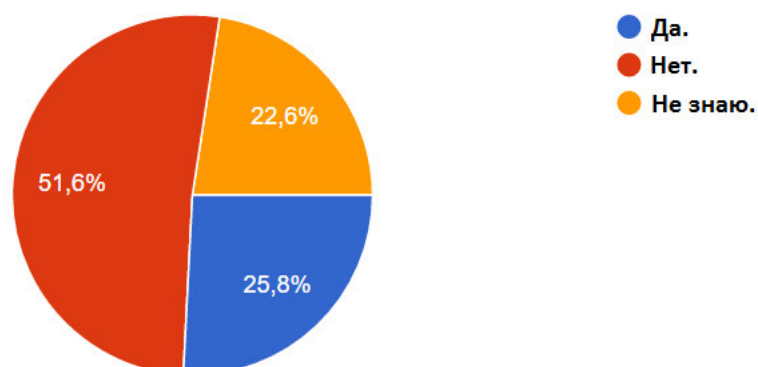
Все выше сказанное позволяет утверждать, что данная часть территории России обладает значительным туристским потенциалом. Но это богатство почти не используется туристами. Одной из причин является отсутствие необходимых знаний об уникальности региона, а значит – желания посетить Восточную Сибирь. Это предположение основано на результатах анкетирования, проведенного автором данной работы. В опросе участвовало 124 человека, из них 27 человек изучает русский язык как иностранный. Респондентам были предложены следующие вопросы:

- 1) Ваш возраст?
- 2) Изучаете ли вы/изучали русский язык?
- 3) Путешествовали ли вы по Восточной Сибири?
- 4) Хотели бы вы посетить Восточную Сибирь?
- 5) Назовите один город/центр туризма в Восточной Сибири?

Ответы:

1. Возраст отвечающих был от 14 до 52 лет, причем большинству респондентов было около 23 лет.
2. 78,2 % респондентов (= 97 чел.) не являются студентами русского языка и 21,8 % респондентов (= 27 чел.) изучают русский язык.
3. Из 124 респондентов только один человек посетил Восточную Сибирь более одного раза, остальные на данной территории никогда не были.
4. На этот вопрос предлагалось ответить или «Да», или «Нет», или «Не знаю». 25,8 % респондентов (= 32 чел.) желало бы посетить Восточную Сибирь. 51,6 % респондентов (= 64 чел.) не выразили желания сюда поехать. Оставшиеся 22,6 % (= 28 чел.) не знают, хотят ли поехать в Восточную Сибирь или нет.

Ответ на вопрос № 4. Хотели бы вы посетить Восточную Сибирь?



5. На этот вопрос ответили правильно 12 студентов из 27 опрошенных. Ответы респондентов, не являющихся студентами, распределились следующим образом:

- 17 правильных ответов (чаще всего назывались Байкал, Якутск);
- 80 неверных ответов (чаще всего назывались Владивосток, Омск, Уральские и Дальневосточные города).

Результаты проведенного анкетирования, подтверждают наше предположение, что данный регион остается до сих пор почти экзотическим местом для туристов (исключением является всемирно известное озеро Байкал).

Объект исследования: Восточная Сибирь.

Предмет исследования: виды туризма в Восточной Сибири.

Цель данной работы: познакомить потенциальных туристов с неизвестными дестинациями в Восточной Сибири.

Виды туризма в Восточной Сибири

Территориальное расположение Восточной Сибири, природные ресурсы, свидетельствуют о ее большом туристском потенциале. В этой области можно заниматься разными видами туризма: экологическим, культурно-познавательным, экстремальным, религиозным, спортивным, лечебно-оздоровительным и др.

3.1 Экологический туризм

Определение

*«Экологический туризм — это целенаправленные путешествия в природные территории с целью более глубокого понимания местной культуры и природной среды, которые не нарушают целостность экосистем, при этом делают охрану природных ресурсов выгодной для местных жителей».*⁹

Для кого предназначен экологический туризм?

Экологический туризм наиболее полезен для городских жителей, желающих провести свободное время, отпуск на природе, и для тех, кто интересуется вопросами охраны природы. Этот вид туризма не имеет возрастных ограничений: он может быть полезен как для детей, так и для взрослых.

Экологический туризм в Восточной Сибири

В Восточной Сибири располагается 6 национальных парков (Алханай, Чикой, Тункинский и др.), 19 заповедников (Азас, Байкало-Ленский, Путоранский, Витимский, Тунгусский и др.) и много заказников (Фролихинский, Верхнеангарский, Кабанский и др.) Рассмотрим самые интересные из них.

Первым, как особо охраняемой природной территорией в Красноярском крае, был создан Саяно-Шушенский природный заповедник (в 1976 г.), располагающийся в центре Западного Саяна и Алтае-Саянской горной страны. В его состав входит водохранилище Саяно-Шушенской ГЭС, являющееся одним из семидесяти стратегически важных водоемов страны. В просторных лесах обитает много видов животных и растений, занесенных в Красную книгу России (козерог, ирбис, черный аист и другие). Туристы здесь могут не только восхищаться красотой природы, но и активно отдыхать в горном массиве Ергаки (природный парк Ергаки), являющемся центром мирового спортивного туризма и местом проведения чемпионатов по скалолазанию и альпинизму.¹⁰

⁹ Экодело - экологические проекты и организации: 1.2. ЧТО ТАКОЕ ЭКОТУРИЗМ? [online]. [cit. 2016-10-25]. Dostupné z: http://ecodelo.org/3290-12_что_такое_экотуризм_современная_концепция_экотуризма-экологический_туризм_как_современ

¹⁰ НГС.ТУРИЗМ [online]. [cit. 2016-10-25]. Dostupné z: <http://turizm.ngs.ru/>

Природные заповедники на полуострове Таймыр очень популярны у туристов. Большой Арктический заповедник интересен для рыболовов, а также для любителей водного спорта – сплав (река Хутуда-Бига) и дайвинг (побережье Северного Ледовитого океана). Таймырский заповедник туристам предлагает сплав по реке Верхняя Таймыра, походы на собачьих упряжках, наблюдение за животными (бердвотчинг и др.) или посещение местного Музея природы Арктики (открыт в 2002 г.).¹¹

Тунгусский заповедник (созданный в 1995 г.), располагающийся в Эвенкийском муниципальном районе на берегах реки Подкаменной Тунгуски, известен в связи с космической катастрофой, случившейся 30 июня 1908 года – падение метеорита. В диаметре 80 километров все было уничтожено в один момент. Пострадавшую территорию изучал в 1920-е годы геолог Леонид Алексеевич Куликов, место жизни которого было объявлено памятником истории и культуры края («Заимка Кулика»). Туристы чаще всего желают осмотреть эпицентр падения метеорита. Сюда ведут три маршрута: два по рекам и один по «тропе Кулика».¹²

Национальный парк «Шушенский бор», созданный в 1995 г., является территорией, подходящей для развития рыбалки, экологического и культурно-познавательного туризма. В его состав входят озеро Перово и песчаные дюны: Песчаная горка, высота которой достигает 45 м от подножья до вершины (318 м над уровнем моря), и Журавлиная горка (высота 35 м, 304 м над уровнем моря). Туристы могут посетить дендрарий «В гостях у Берендея» (создан в 1979 г.), где находится 162 вида древесной и кустарниковой растительности со всего мира. Посетителям национального парка предложено размещение в кордоне «Таежный» – комплексе деревянных домиков вместимостью 26 человек.¹³

В Республике Хакасия располагается только один природный заповедник – «Хакасский», существующий с 1999 г., когда были соединены два заповедника: «Чазы» (образован 1991 г.) и «Малый Абакан» (образован 1993 г.). В 2001 г. был к Хакасскому природному заповеднику присоединен участок «Заимка Лыковых». Лыковы – семья староверов, проживавшая здесь с 1920-х годов до 1978 г.,

¹¹ НГС.ТУРИЗМ [online]. [cit. 2016-10-25]. Dostupné z: <http://turizm.ngs.ru/>

¹² Там же.

¹³ Там же.

случайно обнаруженная геологами. На территории Хакасского заповедника находится гора Чалпан, на которой могут туристы посмотреть наскальные рисунки, датирующиеся вторым тысячелетием до н. э.¹⁴

Биосферный заповедник «Убсунурская котловина», располагающийся в Республике Тыва, возник в 1993 г. Входящий в него заказник на озере Убсу-Нур был в 2003 г. внесен в список ЮНЕСКО, как и весь заповедник. Историки предполагают, что на территории заповедника находится более 40 000 захоронений различных эпох.¹⁵

На территории Бурятии располагается Тункинский национальный парк (основан в 1991 г.), включающий Тункинскую котловину. Она занимает 190 км и включает шесть котловин, одна из них – Туринская котловина, по которой проходит несколько маршрутов. В Тункинской котловине функционирует солнечная обсерватория в селе Монды (основана в 1966 г.) на высоте двух тысяч метров над уровнем моря и радиоастрофизическая обсерватория «Бадары» на высоте 813 м. Парк также включает хребты Восточных Саян и Хамар-Дабана, большое количество природных памятников: вулканы Коврижка и Черский, озеро Хобокское и Хубсугул, минеральные источники «Хонгор-Уула», вблизи которых находится несколько пансионатов. Для любителей культуры на территории парка рекомендуется посетить буддийский дацан «Тушита» и бурятское село Хойтогол, в котором открыт этнографический музей. Согласно легендам в Тункинской котловине Чингисхан совершал обряды, поэтому здесь можно посмотреть валун, названный «Престол Чингисхана». Котловина также связана с легендой о двух быках (белом и пестром), которые сражались, но ни один не победил. Каждый из них ушел в одну долину: пестрый бык в Баргузинскую (камень «Бухэ-Шулун»), а белый в Тункинскую. Белый мраморный камень с контурами быка в Тункинской долине называется «Бухэ-Нойон» и является святыней бурятского народа.¹⁶

¹⁴ НГС.ТУРИЗМ [online]. [cit. 2016-10-25]. Dostupné z: <http://turizm.ngs.ru/>

Мир природы: ХАКАССКИЙ ГОСУДАРСТВЕННЫЙ ПРИРОДНЫЙ ЗАПОВЕДНИК [online]. GoodwinPress.ru, ©2017 [cit. 2016-10-25]. Dostupné z: <https://mirpriroda.ru/hakasskiy-zapovednik.html>
ПУТНИК [online]. ©2014 [cit. 2016-10-25]. Dostupné z: <http://www.myputnik.com>

¹⁵ *Сибирь-инфо.рф: Биосферный заповедник «Убсунурская котловина»* [online]. ©2013 [cit. 2016-10-25]. Dostupné z: <http://xn----9sbubb4ahmf1byf.xn--p1ai/sights/69>

¹⁶ *RuTraveller* [online]. ©2003-2017 [cit. 2016-10-25]. Dostupné z: <https://www.rutraveller.ru/>
Тонкости туризма [online]. 2003-2017 [cit. 2016-10-25]. Dostupné z: <http://tonkosti.ru/>

Восточная Сибирь очень богата пещерами, уникальность которых заключается не только в количестве, но и в их размерах. *«Большая Орешная – гордость не только Красноярского края, но и всей России, ведь это самая большая конгломератовая пещера на всей планете! Общая протяженность ходов по средним подсчетам составляет 47 км, а в глубину они уходят на 195 м!»*¹⁷ Вторая по протяженности пещера Сибири носит название «Ящик Пандоры» (Республика Хакасия). До открытия пещеры был обнаружен только грот «Широкая», но в 1981 г. спелеологи прокопали 25-метровый вход до пещеры «Ящик Пандоры», располагающейся на 11 км (глубина – 200 м). В пещере были также обнаружены следы пребывания человека и наскальные рисунки.¹⁸ В некоторых пещерах туристы занимаются спелеотуризмом (пещера Майская в Красноярском крае).¹⁹

В Восточной Сибири природа создала и другие пещеры – ледяные. Такими пещерами туристы восхищаются в Республике Саха южнее города Якутска. Ледник Булуус никогда не тает полностью, но в нем образуется множество пещер и расщелин. Вблизи ледника Булуус находится каскад водопадов Курулуур на реке Мэнда.²⁰

Речная сеть Восточной Сибири очень разветвленная, и поэтому водопады являются относительно частой достопримечательностью данного региона. В Красноярском крае туристы посещают Чинжебский водопад, ниспадающий с высоты 30 м, около которого можно не только отдыхать, но и рыбачить.²¹ Большое количество водопадов находится на склонах горного хребта Хамар-Дабан в Иркутской области. Самым высоким является Кинзелюкский водопад, высотой 328 метров (Приложение № 9). Любителям водных образований рекомендуется посетить также водопады на реке Сыни в Забайкальском крае или так называемый «Великий исток». *«Великий источник в Забайкальском крае является единственным в мире, откуда водные потоки расходятся в такие*

¹⁷ НГС.ТУРИЗМ [online]. [cit. 2016-10-25]. Dostupné z: <http://turizm.ngs.ru/>

¹⁸ База знаний спелеологии: Пещера Кубинская [online]. 2015 [cit. 2016-10-25]. Dostupné z: <http://www.krasspeleo.ru/caves/peshchera-kubinskaya>

¹⁹ НГС.ТУРИЗМ [online]. [cit. 2016-10-25]. Dostupné z: <http://turizm.ngs.ru/>

²⁰ VisitYakutia.com: Ледник Булуус и Водопады Кюрюлюр в Якутии [online]. Якутск, ©2017 [cit. 2016-10-25]. Dostupné z: <http://ru.visityakutia.com/lednik-buluus/>

²¹ НГС.ТУРИЗМ [online]. [cit. 2016-10-25]. Dostupné z: <http://turizm.ngs.ru/>

крупные водоемы».²² Здесь разделяются бассейны рек Лены, Амура и Енисея, впадающих в разные моря и океаны.²³

На территории Восточной Сибири находится большое количество озер. В пограничье Кемеровской области и Республики Хакасия расположен каскад четырех самостоятельных водоемов с водопадами – Ивановские озера. Много озер размещено также в Республике Саха и в Красноярском крае.²⁴

Скалолазы чувствуют себя очень хорошо в Якутии, которая гордится природным памятником, занесенным в список ЮНЕСКО в 2012 г. – Ленскими столбами, но скалолазание здесь, к их сожалению, запрещено.²⁵ Скалы, возникшие примерно 400 тысяч лет назад, достигают высоты до 100 м. На реке Синяя, притоке реки Лены, образовались еще другие столбы – Синские, красота которых заключается в том, что их светлая окраска напоминает известняковые столбы в графстве Уэльс.²⁶

Очень популярными среди туристов являются также Чикойские столбы («Ламский городок») в Забайкальском крае, высота которых не превышает 50 м, или урочище Кадалинские дворцы, геологический памятник природы в долине реки Кадалинки.²⁷

Очень интересен в Забайкальском крае песчаный массив в Чарской впадине, располагающийся на площади 5 на 10 км, – Чарские пески. Песок здесь образует дюны и гряды. Некоторые дюны тянутся на 150-170 м, высотой до 80 м.²⁸

В названном крае можно совершать пешие прогулки между вулканами Сыни и Аку. Вершины находятся на высотах 1700 м и 1962 м, но оба вулкана интересны туристам. Вулканы встречаются также на территории Республики Бурятия – самыми посещаемыми являются вулкан Перетолчина и вулкан

²² *RuTraveller.ru: Великий исток в Забайкальском крае* [online]. ©2003-2017 [cit. 2016-10-25]. Dostupné z: www.rutraveller.ru/place/135067

²³ *RuTraveller* [online]. ©2003-2017 [cit. 2016-10-25]. Dostupné z: <https://www.rutraveller.ru/>

²⁴ *НГС.ТУРИЗМ* [online]. [cit. 2016-10-25]. Dostupné z: <http://turizm.ngs.ru/>

²⁵ *RuTraveller* [online]. ©2003-2017 [cit. 2016-10-25]. Dostupné z: <https://www.rutraveller.ru/>

²⁶ *Тонкости туризма* [online]. 2003-2017 [cit. 2016-10-25]. Dostupné z: <http://tonkosti.ru/>

²⁷ *RuTraveller* [online]. ©2003-2017 [cit. 2016-10-25]. Dostupné z: <https://www.rutraveller.ru/>

²⁸ Там же.

Кропоткина (кратер диаметром 200 метров), находящиеся на расстоянии 3 км в Долине вулканов.²⁹

Заключение

Центры экологического туризма в Восточной Сибири размещены очень неравномерно (Приложение № 2 и № 3). Это касается не только особо охраняемых территорий, но и всех остальных достопримечательностей. Большинство направлений лежит на юге Восточной Сибири. Самые различные возможности для экотуристов предлагают Иркутская область, Республика Бурятия и Забайкальский край.

²⁹ *RuTraveller* [online]. ©2003-2017 [cit. 2016-10-25]. Dostupné z: <https://www.rutraveller.ru/>

3.2 Спортивный туризм

Определение

В энциклопедической литературе спортивный туризм определяется следующим образом:

«Спортивный туризм — это походы по маршрутам определенной категории сложности, а также участие в чемпионатах по этим походам и в соревнованиях по технике туризма.»

*Существует несколько направлений спортивного туризма: пеший туризм, лыжный туризм, горный туризм, водный туризм, велотуризм, спелеотуризм, авто-мото туризм, парусный и конный».*³⁰

Все указанные виды спорта безопасны, исключением является экстремальный туризм, так как он предполагает не только приключение и развлечение, но включает элементы риска и опасности.

Для кого предназначен спортивный туризм?

Спортивный туризм является активным отдыхом. Данный вид туризма ориентирован на туристов, обладающих физической выносливостью. Спортивный туризм включает не только трудные маршруты, существует много категорий сложности, и это позволяет туристам выбирать интересный и посильный для них маршрут. Некоторые маршруты приспособлены для детей и для пожилых людей, но большинство туров ориентировано на туристов в хорошей форме.

Спортивный туризм в Восточной Сибири

Самые различные возможности Восточная Сибирь предлагает туристам-альпинистам. В Республике Саха расположено большое количество горных массивов и хребтов. На ее территории находится самая высокая точка Сибири – гора Победа, высотой 3003 м.

Очень популярным среди туристов является хребет Борус (Красноярский край, Республика Хакасия), который входит в состав национального парка

³⁰ Энциклопедия туриста: Большая Российская энциклопедия [online]. Научное издательство, 1993 [cit. 2016-11-10]. Dostupné z: http://vladsc.narod.ru/library/enc_tur/main.htm

«Шушенский бор». Самая высокая точка хребта достигает 2318 м. Во время похода альпинисты могут восхищаться водопадами или озерами с ледниковой водой. Вершины хребта Борус предлагают великолепный вид на Саяно-Шушенскую ГЭС и близлежащее одноименное водохранилище. У подножья горы «Большой Борус» построен комфортабельный отель «Борус» для туристов, утомленных долгим туром.³¹

В Республике Тыва альпинистов привлекает горный массив Тумат-Тайга. Проходя горные тропы хребта, турист оказывается в ландшафте горной тайги, представленной кедром и лиственницей. Выше 2300 м располагается горная тундра, вершины хребта (высшая точка – 2706 м над уровнем моря) покрыты камнем и снегом. В долинах хребта можно посмотреть водопады и горные озера с удивительно чистой водой, иногда называемые «Хрустальные озера».³²

На юге Восточной Сибири расположены два горных массива – Восточный и Западный Саяны. Кроме горных вершин, туристам интересны реки, по которым можно сплавляться, а любители рыбалки найдут здесь большие возможности. Частью Восточного Саяна являются Тункинские Гольцы, по которым совершаются пешеходные маршруты, зимой здесь можно заниматься горнолыжным спортом, а летом совершать сплавы по рекам.³³

Одной из доступных вершин является Пик Макарова, возвышающийся над озером Байкал. Он находится на территории Баргузинского заповедника. На пребывание в заповеднике туристы обязаны получить разрешение, оплатить его и пройти обязательный инструктаж.³⁴

Следующим видом спорта, который предлагает Восточная Сибирь, является скалолазание. Сначала рассмотрим самое интересное место, иногда называемое «Меккой скалолазов» – Красноярские столбы, которые с 1925 г. включены в государственный природный заповедник «Столбы». Высота скал вулканического происхождения достигает 60-90 метров. Некоторые из них носят названия предметов или животных, которых они напоминают своей формой:

³¹ НГС.ТУРИЗМ [online]. [cit. 2016-11-10]. Dostupné z: <http://turizm.ngs.ru/>

³² Активный туризм: Тува. Треккинг к «Хрустальным озерам» горного массива Тумат-Тайга [online]. [cit. 2016-11-10]. Dostupné z: <http://www.jmktour.net/tuva/355>

³³ По-Сибири: Тункинские гольцы в Бурятии [online]. ©2014 [cit. 2016-11-10]. Dostupné z: <http://posibiri.ru/tunkinskie-golcy-v-buryatii/>

³⁴ RuTraveller [online]. ©2003-2017 [cit. 2016-11-10]. Dostupné z: <https://www.rutraveller.ru/>

«Львиные ворота», «Воробушки», «Слоник» или «Китайская стена». В заповеднике расположены три зоны: экскурсионный район, закрытая и буферная зоны. Обе зоны закрыты для туристов, экскурсионный район является самой красивой частью заповедника. В связи с Красноярскими столбами возник термин «столбизм». *«Столбизм — социокультурный феномен, общественное явление, образ жизни, связанный с Красноярскими столбами. Под столбизмом понимается общественное движение, для которого характерны занятие скалолазанием и общение в неформальной обстановке в природных условиях. Первые столбисты появились в Красноярске более 150 лет тому назад. Главным занятием столбистов было лазание по скалам, прохождение новых маршрутов, называемых лазами, на вершины скальных выходов — столбов».*³⁵

Скалолазов и экстремалов привлекают также Каменный городок (Красноярский край), Олхинское плато (скалы «Идол», «Витязь») в Иркутской области, или «Шаман гора» в Забайкальском крае и др.

В Восточной Сибири существует большое количество возможностей также для любителей горнолыжного спорта. Один из известнейших центров находится в Хакасии в предгорьях Западного Саяна – горнолыжный комплекс «Гладенькая». На одноименной горе несколько раз происходил Финал Чемпионата России по горнолыжному спорту. Туристов привлекает не только красота Саян, но и отличная инфраструктура и уровень обслуживания.³⁶

В Республике Тыва находится горнолыжный комплекс «ИстЛэнд», где лыжники могут выбрать одну из четырех трасс (протяженность 1000-1300 м). *«На территории работает баня, гостиница, ресторан, столовая, всю экипировку можно взять напрокат».*³⁷

Подобные возможности предлагают горнолыжный центр «Молоковка» и спортивный комплекс «Высокогорье» в Забайкальском крае, только трассы несколько короче. На территории второго названного комплекса находится

³⁵ НГС.ТУРИЗМ [online]. [cit. 2016-10-25]. Dostupné z: <http://turizm.ngs.ru/>

Википедия - свободная энциклопедия: Столбизм [online]. Сан-Франциско, 2016 [cit. 2016-11-10]. Dostupné z: <https://ru.wikipedia.org/wiki/Столбизм>

³⁶ *Отель Гладенькая: Горнолыжный курорт «Гладенькая»* [online]. ©2016 [cit. 2016-11-10]. Dostupné z: <http://ski-gladenkaya.ru/ski.html>

³⁷ *RuTraveller: Горнолыжный комплекс «ИстЛэнд»* [online]. ©2003-2017 [cit. 2016-11-10]. Dostupné z: <https://www.rutraveller.ru/place/49394>

и трасса, приспособленная для «тюбинга» – трасса для катания на надувных санках. Комплекс был открыт в 2014 г., планируется создание более протяженных трасс.³⁸

По территории Восточной Сибири протекает много рек, поэтому любители водного спорта найдут здесь для себя немало интересного. Например, расположенный в Центральной Сибири Центральносибирский заповедник. Для посетителей заповедника, желающих заниматься водным спортом, открывается несколько возможностей: погружение в реки Енисей, Столбовую или Подкаменную Тунгуску, водное путешествие на лодках и других судах. Предлагаются различные маршруты, например: «„Река Кулинна“ – сплав для продвинутых туристов, сопряженный с радиальными пешими выходами; „Непройденный маршрут Фритьофа Нансена“ – комплексный этно-экологический водно-пеший (по рекам – Енисею, Подкаменной Тунгуске, Столбовой)» (Фритьоф Нансен – норвежский полярный исследователь XX века).³⁹

Южнее Красноярска протекает река Мана (другое название «Сорог» / «Сорок»), которая берет начало в озере Мана, находящемся на Манском белогорье на высоте 1400 м, и вливается в реку Енисей. На реке встречаются пороги и шиверы, поэтому некоторые участки относятся ко второй-третьей или четвертой-пятой категориям сложности (категорий сложности всего 6, причем шестая категория сложности является очень редкой, на реке шестой категории сложности спасение может оказаться невозможным⁴⁰), в зависимости от уровня воды (экстремальный туризм). Река подходит для купания, рыбалки, катания на водных лыжах и мотоциклах. Сплавливаясь по рекам климат позволяет с мая до сентября, самым лучшим временем для купания является июль и начало августа. Сплав совершают на лодочках всевозможных форм, на разных ПСНах (надувной спасательный плот), плотах, катамаранах, рафтах, байдарках и даже на надувных

³⁸ Чита.Ру: Новая горнолыжная трасса в Чите в вопросах и ответах [online]. 2014 [cit. 2016-11-10]. Dostupné z: <https://www.chita.ru/articles/81800/>

Горнолыжные курорты России: Горнолыжный центр "Молоковка" [online]. ©2010-2017 [cit. 2016-11-10]. Dostupné z: <http://snowrock.ru/siberia/molokovka>

³⁹ НГС.ТУРИЗМ [online]. [cit. 2016-11-10]. Dostupné z: <http://turizm.ngs.ru/>

NORGE.RU: Фритьоф Нансен - биография [online]. ©1999-2016 [cit. 2016-11-10]. Dostupné z: http://www.norge.ru/nansen_biografi

⁴⁰ Карельские туры и походы: Классификация рек по уровню сложности для водного спорта [online]. [cit. 2016-11-10]. Dostupné z: <http://xn--h1aeifgccefeceg.xn--p1ai/w/class/448>

трапах самолетов. К услугам туристов на берегах реки размещено несколько турбаз, например, турбаза «Мана».⁴¹

Река Кантегир берет начало в Республике Тыва и протекает по территории Республики Хакасия. Река имеет третью категорию сложности, так как на ней находятся пороги и каскады. По реке можно сплавляться на байдарках, рафтах или плотах с мая до августа.⁴²

Иркутская область привлекает любителей водного спорта своими реками – реки Снежная и Агул. Первая является притоком Байкала, на ней находится 12-ти метровый водопад Хармын-Дулю и два трудных для сплава порога: «Снежинка» и «Жаба». Река известна среди туристов своими сложными поворотами и препятствиями. Вторая река, Агул, протекает по территории Восточного Саяна, ее протяженность – 347 км. *«Агул – река сплавная и традиционно привлекает туристов, интересующихся увлекательным и экстремальным преодолением многочисленных речных порогов, быстрин, перекатов на плотах, катамаранах или байдарках».*⁴³

Сплав совершается также по рекам Витим, или Иркут.⁴⁴ Можно заказать путешествие на теплоходе по реке Лена, круиз по которой стоит около 55 000 рублей/10 дней.⁴⁵

О спелеотуризме было сказано выше в связи с экологическим туризмом. Была названа пещера Майская, которая относится к категории сложности – 2А (категории сложности пещер: 1, 2А/Б, 3А/Б, 4А/Б, 5А/Б⁴⁶). Рассмотрим еще одну пещеру – Кубинскую. Она находится юго-восточнее Красноярска, глубина – 200 м, является самой глубокой пещерой края. Кубинской пещере присвоена категория сложности 2Б. Здесь можно не только спускаться в гроты, но

⁴¹ НГС.ТУРИЗМ [online]. [cit. 2016-11-10]. Dostupné z: <http://turizm.ngs.ru/>

⁴² ПУТНИК [online]. ©2014 [cit. 2016-11-10]. Dostupné z: <http://www.myputnik.com>

⁴³ RuTraveller [online]. ©2003-2017 [cit. 2016-11-10]. Dostupné z: <https://www.rutraveller.ru/>

⁴⁴ Там же.

⁴⁵ ООО «Атолл Круиз»: Круизы по Лене [online]. Москва, 2014 [cit. 2016-11-10]. Dostupné z: <http://atolltrade.ru/tours/russian-rivers/lena/>

⁴⁶ СпелеоДОМ: СПЕЛЕОТУРИЗМ Категории пещер по сложности [online]. [cit. 2016-11-10]. Dostupné z: <http://speleodom.narod.ru/speleo/turizm/turizm.htm>

и заниматься подводным спелеотуризмом, так как вертикальные гроты затоплены и соединены ходами.⁴⁷

Спелеотуристы посещают также Бородинские пещеры в Республике Хакасия. В Бородинской пещере возник самый большой в Сибири сталагмит («Пагода»), высотой приблизительно 5 м, диаметром до 1,5 м. Пещере не определена категория сложности, хотя здесь находится несколько сложных участков. Во второй пещере, Биджинской (или «Ледяной»), туристы должны спуститься на веревках, с помощью специального снаряжения, на глубину 10 метров, и потом скользнуть по ледовой стене еще на 10 метров.⁴⁸

Говоря об экстремальном туризме, следует упомянуть Туимский провал (Республика Хакасия). Провал (диаметром 200 м) располагается на месте закрытого подземного медного рудника в горе, где образовалась впадина. Она была затоплена – на ее дне сегодня находится озеро. Со стен провала (высота 125 м) совершается банджи-джампинг («тарзанка»), привлекающий большое количество туристов. Летом здесь занимаются прыжками в воду или погружением в озеро с целью осмотреть затопленный рудник.⁴⁹

Кроме дестинаций, в которых можно заниматься только одним видом спорта, есть и другие дестинации, предоставляющие возможности заниматься разными видами спорта на одном месте. Одним из таких центров туризма является горный массив Хамар-Дабан, располагающийся южнее Байкала (Иркутская область, Республика Бурятия). Высоты хребта достигают 2000-2300 м над уровнем моря, высшей точкой является «Утуликская подкова», высотой 2396 м. По горному району Хамар-Дабан проложены различные маршруты от самых простых по шестую категорию сложности. *«Популярны дороги на пик Черского, посещаемость которого измеряется тысячами гостей. У ног пика раскинулось прекрасное сердцевидное озеро, также пользуются успехом пути к Большому и Малому Соболиным озерам, водопадам Изумрудный, Грохотун и Сказка».*⁵⁰ Любителями экстремального туризма часто используются реки

⁴⁷ База знаний спелеологии: Пещера Кубинская [online]. 2015 [cit. 2016-11-10]. Dostupné z: <http://www.krasspeleo.ru/caves/peshchera-kubinskaya>

⁴⁸ Вершина-Тур: Бородинские пещеры [online]. [cit. 2016-11-10]. Dostupné z: <http://vershinatour.narod.ru/p39.htm>

⁴⁹ НГС.ТУРИЗМ [online]. [cit. 2016-10-25]. Dostupné z: <http://turizm.ngs.ru/>

⁵⁰ Там же.

Утулук, Темник, Снежная или река Ока Саянская. В зимний период Хамар-Дабан привлекает туристов-горнолыжников своими заснеженными склонами, на которых находятся горнолыжные курорты, например, курорт «Мамай» (восток Хамар-Дабана) или курорт «Соболиная» (побережье озера Байкал).⁵¹

Второй мультифункциональной дестинацией является природный парк «Ергаки» на юге Красноярского края. Почти три четвертые парка открыты для туристов и почти одна четвертая закрыта и охраняема. В парке туристы могут совершать пешеходные маршруты (в том числе экотропы), заниматься горнолыжным спортом (горнолыжная база «Снежная»), отдыхать в комплексах с русскими банями и ресторанами (базы отдыха: «Горная Оя», «Буйба», «Спящий Саян» и др.).⁵²

Частой целью туристов в Красноярском крае является также плато Путорана, предлагающее подобные возможности как ПП «Ергаки» (в том числе рыбалку). Плато внесено в список ЮНЕСКО с 2010 г. Оно считается уникальным из-за того, что на его территории находятся все виды арктических и субарктических экосистем (тайга, лесотундра, тундра, арктические пустыни) и свыше двадцати пяти тысяч различных озер.⁵³

Интересным местом считается и горное ущелье красновато-бурового цвета: «Красные камни», которые привлекают скалолазов или экстремалов. Зимой приезжают любители горнолыжного спорта, которым можно заниматься на близлежащей горе «Отдельная».⁵⁴

Заключение

На карте (Приложение № 4) отчетливо видно, где сосредоточены центры спортивного туризма. Расположение их неравномерно, что определяется географическим положением Восточной Сибири. Многие из них располагаются на юге Восточной Сибири – самые различные возможности предлагают окрестности административных центров субъектов Восточной Сибири: Абакана,

⁵¹ НГС.ТУРИЗМ [online]. [cit. 2016-11-10]. Dostupné z: <http://turizm.ngs.ru/>

LifeGlobe: Горные лыжи на Байкале [online]. ©2009-2014 [cit. 2016-11-10]. Dostupné z: <http://lifeglobe.net/entry/3132>

⁵² НГС.ТУРИЗМ [online]. [cit. 2016-11-10]. Dostupné z: <http://turizm.ngs.ru/>

⁵³ *Арриво - путеводитель, авиабилеты, отели: Плато Путорана* [online]. ©2011-2017 [cit. 2016-11-10]. Dostupné z: <http://www.arrivo.ru/unesco/plato-putorana.html>

⁵⁴ НГС.ТУРИЗМ [online]. [cit. 2016-11-10]. Dostupné z: <http://turizm.ngs.ru/>

Иркутска и Читы. Туристу, желающему заниматься различными видами спорта, рекомендуется посетить город Абакан, который интересен любителям горнолыжного спорта (альпинизм, спелеотуризм, скалолазание, водный спорт или экстремальный вид спорта – банджи джампинг).

3.3 Лечебно-оздоровительный туризм

Определение:

В энциклопедической литературе оздоровительный туризм определяется следующим образом:

«Оздоровительный туризм – тур. путешествия, поездки и походы в какие-либо местности с благоприятными для здоровья природно-климатическими условиями и пребывание там с целью отдыха. Обычно в рамках оздоровительного туризма проводятся некатегорированные походы, прогулки, купания, катание на водных или горных лыжах, экскурсии, развлекательные мероприятия и т. п.»⁵⁵

Для кого предназначен лечебно-оздоровительный туризм?

Лечебно-оздоровительный туризм предназначен для туристов, страдающих какими-либо заболеваниями и имеющих врачебные рекомендации. Данный вид туризма не имеет возрастных ограничений: лечение на курортах может быть полезно как для детей, так и для взрослых. Туристам рекомендуется узнать заранее, существуют ли в избранном ими лечебно-оздоровительном учреждении какие-то возрастные ограничения.

Лечебно-оздоровительный туризм в Восточной Сибири

На территории всех субъектов Восточной Сибири размещено большое количество санаториев, лечебных курортов или турбаз отдыха. В городе Красноярске находится санаторно-оздоровительный комплекс «Гренада», вместимостью до 300 человек. Здесь лечатся заболевания опорно-двигательного аппарата, органов дыхания, пищеварения, ЛОР-органов (ухо, горло, нос), сердечно-сосудистой и нервной систем, эндокринные нарушения. Туристы могут проживать в двухэтажных корпусах, предлагающих номера «Стандарт», «Полулюкс» или «Люкс». К услугам туристов здесь предоставлены библиотека, солярий, баня и сауна с мини-бассейном. В санатории «Гренада» нет никаких возрастных ограничений. Туристы, желающие не только отдыхать, но и заниматься спортом, оценят футбольное поле, волейбольную и баскетбольную

⁵⁵ Энциклопедия туриста: Большая Российская энциклопедия [online]. Научное издательство, 1993 [cit. 2016-11-26]. Dostupné z: http://vladsc.narod.ru/library/enc_tur/main.htm

площадки, возможность кататься на велосипедах, играть в большой или настольный теннис, в бильярд, в бадминтон. Спортивный инвентарь можно взять напрокат. Летом на территории санатория работает детский оздоровительный лагерь для детей от 7 до 15 лет. Зимой здесь занимаются катанием на санках или лыжах. Во время досуга отдыхающие могут посетить местный конно-спортивный клуб, где можно обучиться верховой езде. В санатории организуются экскурсионные туры по городу Красноярску.⁵⁶

На берегу озера Тагарское (15 км от г. Минусинск) находится санаторий «Сосновый бор». Здесь специализируются на заболеваниях нервной системы, опорно-двигательного аппарата, органов дыхания и пищеварения, кожи, а также на гинекологических и урологических заболеваниях. Для лечения названных заболеваний здесь рекомендуются, например: прием минеральной воды «Минусинская», минеральные ванны, гидромассаж, ванна «Джакузи», ручные массажи, лечебные души, грязелечение, галотерапия (солевая комната), фитотерапия (кислородные коктейли и фиточаи), электролечение, ингаляции с минеральной водой или с лекарственными травами и другие процедуры. Отдыхающие размещаются или в корпусах (номера «Эконом», «Стандарт», «Люкс»), или в двухэтажных коттеджах (10 или 16 человек), летом в летних коттеджах (3-4 чел., две комнаты) или в летних домиках (2-4 чел., одна комната). Вместимость санатория составляет 200 чел. зимой и до 300 чел. летом. На территории турбазы работают ресторан, бар, библиотека, концертный и компьютерный залы, плавательный бассейн с сауной, косметологический кабинет, парикмахерская, солярий, фитоцентр, спортивные площадки. Напрокат можно взять велосипеды, ролики, коньки, лыжи, санки, теннисные ракетки, шахматы, шашки и др. Отдыхающим предлагаются различные программы: экскурсия в ПП «Ергаки», в ПП «Шушенское» или в Абаканский зоопарк, прогулки по вечернему Минусинску, конные прогулки по сосновому бору. Летом можно сплавать по реке Енисей или отдыхать на пляже, оборудованном душевыми кабинками. Зимой рекомендуется катание на лыжах, сноубордах, открыты горнолыжные трассы «Быстрая», «Гладенькая», «Ергаки». В санатории

⁵⁶ НГС.ТУРИЗМ [online]. [cit. 2016-11-26]. Dostupné z: <http://turizm.ngs.ru/>

«Сосновый бор» принимаются дети с 5-летнего возраста. Для них здесь работает детская игровая комната, разработаны путевки «Мать и дитя».⁵⁷

Туристы, желающие отдохнуть в Республике Хакасия, могут разместиться в одной из многих турбаз на озере Беле, самом большом озере республики (площадь около 80-ти кв. км). Озеро состоит из двух частей (Большое и Малое Беле) соединенных узкой протокой. *«Вода в озере слабо минерализована, в ее составе преобладает сернокислый натрий, или глауберова соль («мирабилит»).* *Вода близка по составу к целебному источнику курорта Карловы Вары».*⁵⁸

Озеро Тус (север Хакасии) является горько-соленым водоемом, откуда добывалась соль с середины XVIII века. Концентрация соли настолько высока и вода настолько густа, что на воде можно лежать, не боясь утонуть. Местные жители называют озеро Тус «побратимом Мертвого моря». Воду используют для лечения болезней сердечно-сосудистой и нервной систем, опорно-двигательного аппарата, обмена веществ, гинекологии. Здесь лечатся также дети, у которых выявлен рахит, анемия или кахексия (истощение). Туристам предлагается размещение на турбазе «Восход», в которой работает сауна с бассейном, баня, горячий душ. Здесь можно использовать различные лечебно-оздоровительные процедуры: солевые лечебные ванны, массажную кровать или ручные массажи.⁵⁹

Очень интересными курортами являются курорт «Уш-Бельдир» и курорт на озере Дус-Холь (или «Сватиково»). Оба курорта находятся в Республике Тыва. Озеро Дус-Холь (около 40 км на юг от Кызыла) походит концентрацией соли на озеро Тус в Хакасии. Для лечебных процедур здесь используют не только соленую воду, но и целебные грязи. На базе отдыха «Силбир» лечатся заболевания суставов, органов пищеварения, периферической и центральной нервной системы, кожные и гинекологические болезни.⁶⁰ Второй названный курорт, «Уш-Бельдир», востребован потому, что именно здесь находятся

⁵⁷ НГС.ТУРИЗМ [online]. [cit. 2016-11-26]. Dostupné z: <http://turizm.ngs.ru/>

Санаторий «Сосновый Бор»: Показания к лечению в санатории «Сосновый Бор» [online]. Минусинск, ©2015 [cit. 2016-11-26]. Dostupné z: <http://tagarskoe.ru/therapy/pokazaniya-k-lecheniyu-v-sanatorii-sosnovyj-bor/>

⁵⁸ НГС.ТУРИЗМ [online]. [cit. 2016-11-26]. Dostupné z: <http://turizm.ngs.ru/>

⁵⁹ Там же.

⁶⁰ Тонкости туризма [online]. 2003-2017 [cit. 2016-11-26]. Dostupné z: <http://tonkosti.ru/>

термальные источники, температура которых достигает 80-85 °С. В местных водах излечиваются заболевания нервной системы, кожи и суставов.⁶¹

В Иркутской области на правом берегу реки Киренги построен туристическо-оздоровительный комплекс «Талая». Вода близлежащих Мунокских источников благоприятна для лечения болезней почек, глаз, печени, нарушения обмена веществ, или при заболеваниях желудочно-кишечного тракта. В поселке Улькан работает завод по розливу воды «Талая».⁶²

В 14 км на юго-восток от Читы в долине реки Молоковки находится одноименный курорт, вместимостью 165 чел. Здесь проводится диагностика и лечение болезней женских половых органов, кожи, заболеваний соединительной ткани, костно-мышечной и нервной систем. На курорте «Молоковка» работают кабинет функциональной диагностики и лаборатория, водолечебница и грязелечебница, рентген-кабинет и др.⁶³

В горах Восточного Саяна (Республика Бурятия) отмечается одна уникальная дестинация – Природный парк «Шумак». На его территории размещено более ста радоновых и минеральных природных источников, каждый из которых имеет свой состав воды и температуру. Источники были обнаружены относительно недавно, поэтому некоторые из них не были изучены до сих пор. Добраться сюда можно пешком, на лошадях или вертолетом, но несмотря на труднодоступность парка, сюда приезжает около десяти тысяч человек за сезон. Парк разделен на три зоны: рекреационную с целебными источниками, агрохозяйственную и зону экотуризма, в которой туристическая деятельность не запрещена.⁶⁴

Заключение

Лечебно-оздоровительные курорты и санатории Восточной Сибири предлагают отдыхающим или больным широкий спектр возможностей (Приложение № 5). Самые посещаемые лечебные учреждения находятся на юге Восточной Сибири, прежде всего в окрестностях городов Абакан и Красноярск.

⁶¹ *Термальные источники мира: ТЕРМАЛЬНЫЙ ИСТОЧНИК УШ-БЕЛЬДИР* [online]. [cit. 2016-11-26]. Dostupné z: <http://thermalsprings.ru/источник-уш-бельдир-республика-тыва-т/>

⁶² *НГС.ТУРИЗМ* [online]. [cit. 2016-11-26]. Dostupné z: <http://turizm.ngs.ru/>

⁶³ *RuTraveller* [online]. ©2003-2017 [cit. 2016-11-26]. Dostupné z: <https://www.rutraveller.ru/>

⁶⁴ Там же.

Туристы могут выбирать курорты на реках, на озерах, в горах или в чистых окраинах городов. Для лечения заболеваний используются целебные источники, минеральные воды, а также грязи, возникшие на дне озер. Почти всегда турист выбирает размещение без или с лечебными процедурами. На территории санаториев работают библиотеки, рестораны, бары, спортивные площадки, пункты проката спортивного инвентаря, и другие учреждения, в которых можно проводить досуг.

3.4 Религиозный туризм

Определение

А. В. Бабкин, автор книги «Специальные виды туризма», определяет религиозный туризм следующим образом:

*«Под религиозным туризмом следует понимать виды деятельности, связанные с предоставлением услуг и удовлетворением потребностей туристов, направляющихся к святым местам и религиозным центрам, находящимся за пределами обычной для них среды».*⁶⁵

Далее он выделяет два вида религиозного туризма: паломнический туризм и религиозный туризм экскурсионно-познавательной направленности. *«Паломнический туризм – это совокупность поездок представителей различных конфессий с паломническими целями. Паломничество – стремление верующих людей поклониться святым местам».*⁶⁶

Для кого предназначен религиозный (паломнический) туризм?

Религиозный туризм экскурсионно-познавательного направления предназначен для туристов, интересующихся архитектурой и традициями, связанными с религией. Паломническим туризмом занимаются верующие люди, желающие поклониться святым местам. Оба вида религиозного туризма не имеют возрастных ограничений.

Религиозный туризм в Восточной Сибири

В Восточной Сибири действует много различных церквей. Традиционными религиями являются православие и в южных субъектах Восточной Сибири – буддизм. Благодаря большому количеству верующих здесь было построено множество церквей, храмов, соборов, монастырей и других памятников религиозной архитектуры.

Храм Рождества Христова в городе Красноярске был возведен в 2012 г. Строительство храма, под руководством архитектора В. И. Ульянова, началось

⁶⁵ БАБКИН, А. В. *Специальные виды туризма* [online] Ростов-на-Дону: Феникс, 2008. – Глава 2. Религиозный туризм [cit. 2016-12-20]. Dostupné z: http://tourlib.net/books_tourism/babkin.htm

⁶⁶ Там же.

в 2006 г. Строительные работы продолжались шесть лет и в сентябре 2012 г. был храм освящен. Храм вмещает около 1000 человек, его общая площадь – 1990 кв. м, высота – 47 м. Храм Рождества Христова является самым крупным храмом города.⁶⁷

На берегу реки Енисей, южнее города Енисейск, находится город Лесосибирск. В названном городе был до 1995 г. только малый собор. В 1995 г. было принято решение возвести большой храм. Сначала было предложено построить деревянный храм, но затем было решено поставить каменный храм. Семь лет длились строительные работы. Сегодня в Лесосибирске стоит один из крупнейших храмов Сибири, построенный по проекту красноярского архитектора Александра Банникова, из красного кирпича. Крестовоздвиженский собор (Приложение № 10) имеет 13 куполов, один из них достигает высоты 67 м. В 2009 г. здесь был открыт Музей современного христианского искусства. Коллекцию музея составляют произведения живописи, графики, скульптуры, керамики, декоративно-прикладного искусства.⁶⁸

В Республике Хакасия, в городе Абакане находится один из великолепных соборов: Спасо-Преображенский собор. Этот собор строили с 1994 г. по 2006 г. по проекту архитектора А. В. Крылова, инженером проекта стал А. В. Усов. Собор имеет семь куполов и 12 колоколов, крупнейший из которых весит 5670 кг. Вместимость собора составляет 1000 человек, общей площадью 1637 кв. м. Высота собора достигает 49,2 м. В верхнем храме собора находится пятирусный иконостас, украшенный позолоченной резьбой.⁶⁹

В Республике Тыва паломников и туристов нередко привлекает Воскресенский собор города Кызыла. Первый камень был положен в марте 2002 г., завершилось возведение храма, архитектором которого был избран Борис Руднев, в 2011 г. Рядом с собором стоит часовня в честь Иверской иконы Божией Матери. Собор, площадью 500 кв. м, вмещает до 2000 человек. Высота

⁶⁷ Храм в честь Рождества Христова г. Красноярска - Официальный приходской сайт: ХРАМ РОЖДЕСТВА ХРИСТОВА [online]. ©2012-2016 [cit. 2016-12-20]. Dostupné z: <http://hram-rozhdestva.prihod.ru/>

⁶⁸ Официальный сайт Крестовоздвиженского собора г. Лесосибирска Енисейской епархии: Крестовоздвиженский Собор [online]. ©2012 [cit. 2016-12-20]. Dostupné z: <http://krestsobor-les.ru/2011-12-11-16-02-26>

⁶⁹ Тропки.ру: Спасо-Преображенский собор в Абакане [online]. ©2008-2017 [cit. 2016-12-20]. Dostupné z: <https://tropki.ru/rossiya/hakasiya/abakan/spaso-preobrazhenskiy-sobor>

колокольни составляет 42 м, с крестом почти 50 м. На звоннице находится 11 колоколов, вес самого объемного – 3 тонны.⁷⁰

В поселке Тельма (Иркутская область), основанном в XVIII веке на реке Ангаре по указанию Витуса Беринга, был в 1814-1816 годах построен Храм в честь Казанской иконы Божией Матери (Приложение № 11). До сих пор не известно, кто является архитектором храма. *«Главный объем храма в виде двухъярусной ротонды завершается полусферой, увенчанной круглым барабаном с изящной маленькой главкой, и дополняется четырьмя небольшими башенками»*.⁷¹ Храм отличается своей архитектурой от других религиозных строений России стилем зрелого классицизма, а также формой – церковь-ротонда. *«Это одна из немногих церквей, сохранившаяся почти в первоизданном виде»*.⁷² После открытия храма службы проходили только в летний период, но с 1843 г. храм стал отапливаться, и с этого времени храм открыт для прихожан круглый год. Храм действовал до 1936 г., когда были прекращены богослужения, вынесены иконы и другие ценности. Храм стал зернохранилищем, что спасло его от полного разрушения. В 1945 г. храм был вновь открыт, и в течение двадцати лет проводились восстановительные работы, но затем здание стало постепенно разрушаться, и к 2004 г. оно было в очень плохом состоянии. В стенах гнездились птицы, часть крыши была уничтожена ураганом, вода проникала в здание, печное отопление не работало, падали потолки, плесень появлялась везде. В 2006 г. шли восстановительные работы. Храм был реставрирован и освещен прожекторами. Реставрация интерьера продолжалась один год и 5 месяцев. *«В Чехии по эскизам старинного хрустального паникадила («паникадило» – это «крупная церковная люстра со множеством свечей»⁷³) были заказаны более мощные и изящные люстры на заводе „Элит-Богемия“, а также хрустальные светильники-бра, которые установлены ныне в центральной части храма, в трапезной, в алтаре, на хорах и в притворе»*.⁷⁴ С 2011 г. храм был вновь освящен и действует с тех пор, богослужения совершаются регулярно, реставрационные работы продолжаются.

⁷⁰ Древо: *КЫЗЫЛЬСКИЙ ВОСКРЕСЕНСКИЙ СОБОР* [online]. [cit. 2016-12-20]. Dostupné z: <http://drevo-info.ru/articles/18720.html>

⁷¹ *Храм в честь Казанской иконы Божьей Матери (п.Тельма): О храме* [online]. [cit. 2016-12-20]. Dostupné z: <http://telma.cerkov.ru/main-page/>

⁷² Там же.

⁷³ *Словари и энциклопедии на Академике: паникадило это* [online]. ©2000-2016 [cit. 2016-12-20]. Dostupné z: http://temple_architecture.academic.ru/243/паникадило

⁷⁴ *Храм в честь Казанской иконы Божьей Матери (п.Тельма): О храме* [online]. [cit. 2016-12-20]. Dostupné z: <http://telma.cerkov.ru/main-page/>

Церковь является частной, а не государственной. Значит, финансовые средства поступали не от институций государственной власти, а от местных верующих людей. *«Пожалуй, можно сказать с полной уверенностью, что Казанский храм в п. Тельма по красоте, превосходству архитектурного решения, уникальности историко-этнографической хронологии значительно выделяется из всех храмов Сибири и Дальнего Востока».*⁷⁵

К великолепнейшим храмам Иркутской области относятся кирпичная Казанская церковь и Князе-Владимирский монастырь, здания находятся в городе Иркутске, оба были построены в конце XIX века.

Как уже было сказано, на юге Восточной Сибири (Республика Бурятия, Забайкальский край) распространен буддизм, поэтому здесь находится большое количество буддистских храмов – «дацанов». Важнейшим дацаном Забайкальского края является «Агинский дацан» в поселке Агинское (около 130 км на юго-восток от города Чита). Здание было построено в начале XIX века, во второй половине XIX века была планировка изменена и здесь было возведено трехэтажное здание. Самым важным свойством Агинского дацана, является то, что именно здесь находится один из крупнейших буддистских университетов России, в котором изучают основы буддизма, монгольский и тибетский языки, медицину, географию, астрономию и т.д.⁷⁶

Одними из интереснейших буддистских храмов Республики Бурятия являются Иволгинский дацан «Хамбын-Сумэ» и Эгитуйский дацан. Первый дацан был построен в 1945 г. в селе Верхняя Иволга (около тридцати км от Улан-Удэ). Здесь находится резиденция главы буддистов России. На территории комплекса размещено несколько храмов, университет, отель для гостей, музей буддийского искусства.⁷⁷

Эгитуйский дацан находится в 220 км на северо-восток от города Улан-Удэ. Был построен в первой половине XIX века. Комплекс состоит из главного храма, медицинского, философского и астрологического храмов. Главной ценностью Эгитуйского дацана является прижизненное изображение Будды,

⁷⁵ *Храм в честь Казанской иконы Божьей Матери (п.Тельма):* О храме [online]. [cit. 2016-12-20]. Dostupné z: <http://telma.cerkov.ru/main-page/>

⁷⁶ *RuTraveller* [online]. ©2003-2017 [cit. 2016-10-25]. Dostupné z: <https://www.rutraveller.ru/>

⁷⁷ Там же.

созданное 2500 лет назад. Фигура создана из сандалового дерева, высотой 2 м 18 см. *«Считается, что это первое и единственное изображение Будды, сделанное при его жизни. Посмотреть на эту священную реликвию съезжаются буддисты со всего мира».*⁷⁸

Заключение

Восточная Сибирь, как и вся Россия, богата религиозной архитектурой (Приложение № 6). Во всех субъектах данной части Сибири находится множество православных храмов, соборов, церквей, а также монастырей. В Республиках Тыва и Бурятия и в Забайкальском крае традиционной религией является также буддизм, поэтому здесь построено много буддистских храмов – «дацанов». Самое большое количество православных церквей находится в г. Красноярске и в Иркутске.

⁷⁸ RuTraveller [online]. ©2003-2017 [cit. 2016-10-25]. Dostupné z: <https://www.rutraveller.ru/>

3.5 Культурно-познавательный туризм

Определение

О. Т. Лойко, автор учебного пособия «Туризм и гостиничное хозяйство» определяет данный вид туризма следующим образом:

*«Культурно-познавательный туризм знакомит туриста с культурными ценностями, расширяет его культурный кругозор. При этом турист получает знания, соотносясь с собственными культурными запросами по собственному выбору».*⁷⁹

Для кого предназначен культурно-познавательный туризм?

Названный вид туризма не имеет возрастных ограничений. Он предназначен для всех, кто интересуется культурой, традициями, архитектурой, искусством народов. Культурно-познавательный туризм рекомендуется туристам, желающим получить новые знания в интересной и развлекательной форме – форме путешествия.

Культурно-познавательный туризм в Восточной Сибири

На территории Восточной Сибири находится большое количество природных, исторических, культурных, архитектурных и других памятников. Одной из самых посещаемых достопримечательностей всей Восточной Сибири является Красноярская ГЭС, первая ГЭС на реке Енисей, вторая по мощности в стране (после Саяно-Шушенской ГЭС), десятая по мощности в мире. Она была построена в 1950-е годы, в двадцати километрах от Красноярска. Рядом с ГЭС возникло не только водохранилище, площадью 2000 кв. км и судоподъемник, но и город Дивногорск. Туристам предлагается экскурсия на ГЭС, вид на водохранилище со смотровой площадки «Царь-рыба» (посвящена произведению В. Астафьева «Царь-рыба», писатель родился в городе Дивногорске), посещение

⁷⁹ ЛОЙКО, О. Т. *Туризм и гостиничное хозяйство* [online] Томск: Изд-во ТПУ, 2005 г. – Глава 5.1 Культурно-познавательный туризм [cit. 2017-01-15] Dostupné z: http://tourlib.net/books_tourism/lojko.htm

музея, посвященного истории строительства ГЭС, а также прогулка по набережной Дивногорска.⁸⁰

Восточная Сибирь туристам предлагает несколько археологических памятников, прежде всего петроглифов. Шалоболинская писаница (Приложение № 12) является крупнейшим памятником древнего наскального творчества в Красноярском крае. Она находится в шестидесяти километрах от города Абакана. Восемь крупнейших скоплений рисунков размещено на двухкилометровом пространстве. Ученые считают, что первые стоянки на этой территории возникли 6000 лет до н. э. Это место являлось не только стоянкой, но и святыней, где совершались ритуальные обряды и жертвоприношения. Все изображения не похожи друг на друга, потому что они возникали в разные эпохи. Некоторые из них гравированы, но другие нарисованы охрой. Рисунки изображают сцены из жизни людей: охоту, рыбалку, захоронения, а также животных, например, быков и лосей. Туристам, желающим посмотреть Шалоболинскую писаницу, рекомендовано посетить писаницу в сопровождении экскурсовода, чтобы увидеть все рисунки, поскольку некоторые скалы нужно обливать водой, чтобы проявился рисунок. Названная писаница охраняется государством, и есть документы, которые подтверждают вероятность того, что эта писаница может быть включена в будущем в список ЮНЕСКО.⁸¹

Уникальной достопримечательностью Красноярского края является Музей вечной мерзлоты в городе Игарка (Приложение № 13). Здесь с 1936 г. действовала мерзлотная лаборатория, которая в 1965 году превратилась в музей, сегодня являющийся памятником природы Красноярского края. Это место посещают не только туристы, но и многие ученые, занимающиеся исследованиями вечной мерзлоты и ее свойств. Например, в одном из залов в 1950 г. была помещена капсула с газетами, которая будет открыта в конце эксперимента – в 2045 г. В музее туристы могут познакомиться с историей музея, посмотреть различные виды льда, растительности и животных ледникового периода. В одной части музея находится экспозиция «Виктор Петрович Астафьев и Игарка», потому что

⁸⁰ *НГС.ТУРИЗМ* [online]. [cit. 2017-01-15]. Dostupné z: <http://turizm.ngs.ru/>

⁸¹ Там же.

в городе Игарка прошло детство писателя. Игарский краеведческий комплекс посещает ежегодно около 6-7 тысяч человек.⁸²

Крупнейшим археологическим памятником Республики Хакасия является Большой Салбыкский курган (древний могильный холм из земли или камней), находящийся недалеко от города Абакана. Считается, что сегодняшний квадрат из менгиров, в древности являлся основанием тридцатиметровой усеченной пирамиды. Менгиров настоящего кургана всего 23, высотой до 6 метров. Большой Салбыкский курган, созданный в V-IV веках до н. э., находится на территории так называемой «Долины царей». В этой долине размещено более 30 тысяч различных объектов: курганы, городища, крепости с наскальными рисунками и др. Долину, возраст которой превышает 3000 лет, посещают не только туристы, но и шаманы и люди, верующие в мистическую силу этих древних памятников.⁸³

В 2007 г. ландшафтный дизайнер В. А. Антропов открыл в Абакане первый в России Парк топиарного искусства (фигурная стрижка деревьев и кустарников). Топиарное искусство в Абаканском парке считается уникальным. Оно осуществляется по технологии, придуманной Антроповым (на эту технологию у него патент). В Парке топиарного искусства туристы могут любоваться степным орлом, пандой, северным оленем, медвежонком, котом и другими флористическими скульптурами. В парке размещено несколько различных видов сада – английский, французский или японский. Одним из популярнейших произведений парка является уменьшенная копия Эйфелевой башни.⁸⁴

В горах на юге Республики Тыва, находится озеро Тере-Холь. На одном из островов озера была в 1701 г. обнаружена древняя крепость «Пор-Бажын» (или «Пор-Бажин» – перевод с тувинского языка – «глиняный дом»). Она занимает почти всю территорию острова. Крепость была построена в форме прямоугольника (211 на 158 метров). Открыл и описал ее картограф Сибири Семен Ремезов. В конце XIX века велись исследования крепости под руководством русского археолога Д. А. Клеменца, который снял план городища и занимался его происхождением. Он считал, что крепость «Пор-Бажын» имеет

⁸² Там же.

⁸³ НГС.ТУРИЗМ [online]. [cit. 2017-01-15]. Dostupné z: <http://turizm.ngs.ru/>
Геокэшинг: Ворота в Долину Царей [TR/16131] [online]. [cit. 2017-01-15]. Dostupné z: <http://www.geocaching.su/?cid=16131&pn=101>

⁸⁴ НГС.ТУРИЗМ [online]. [cit. 2017-01-15]. Dostupné z: <http://turizm.ngs.ru/>

свойства, подобные монгольским крепостям. В 1964 г. городище изучал советский археолог С. И. Вайнштейн. Он предполагал, что крепость была возведена Уйгурами в период Уйгурского каганата: в VIII-IX веках н. э., именно около 750 г., когда Уйгуры, совершили поход против Тюрков. Во время исследований и раскопок городища были обнаружены части керамической и каменной посуды и другие предметы. До сих пор не объяснено, с какой целью была крепость построена. По разным теориям это могла быть военная крепость, резиденция хана или монастырь. Существует много легенд о крепости «Пор-Бажын», одна из них рассказывает о хане, у которого были большие уши. Он убивал всех, кто его уши видел, но одному человеку удалось избежать смерти и всем людям сказать правду о хане. В начале XXI века крепость была вновь обследована и подтверждена приблизительная дата ее строения, обнаружено несколько зданий и предметов периода Уйгурского каганата. Предполагается, что крепость использовалась только летом. Кроме того объяснилось, каким образом была крепость уничтожена – пожарами и землетрясением. Сегодня крепость «Пор-Бажын» является памятником федерального значения.⁸⁵

Туристам, желающим не только познавать памятники, но и почувствовать атмосферу другой, не испытанной культуры, рекомендуется размещение в этнокультурном комплексе «Алдын-Булак», недалеко от города Кызыла. Считается, что на этом месте раньше находился буддистский монастырь. Сегодня здесь построено несколько юрт, представляющих собой гостиничные номера. Гостиница класса «Люкс» построена с соблюдением принципов фэншуй (*«древняя китайская философия, которая исследует устройство мира и пространства, в котором живет человек, и законы движения энергий»*⁸⁶). Здесь находится 12 юрт: одна центральная, в которой работает ресторан, четыре юрты «VIP»-класса (вокруг центральной юрты) и семь юрт класса «Стандарт» (вокруг четырех «VIP» юрт). В ресторане, декорированном репликами археологических находок, гостям предлагаются блюда традиционной тувинской кухни. Вечером здесь звучат бубны шамана, который гадает всем желающим.

⁸⁵ *Тонкости туризма* [online]. 2003-2017 [cit. 2017-01-15]. Dostupné z: <http://tonkosti.ru/>
Мастерок.жж.рф: Пор-Бажин: крепость посреди озера [online]. 2016 [cit. 2017-01-15].
Dostupné z: <http://masterok.livejournal.com/2840371.html>

⁸⁶ *Фен-шуй - основа мироздания, гармонии во вселенной и в каждой жизни: Как правильно жить по Фэншуй?* [online]. 2017 [cit. 2017-01-30]. Dostupné z: <http://1fenshui.ru/zhizn/kak-zhit-po-fenshui.html>

Персонал гостиницы и ресторана одет в национальные костюмы. В гостинице создана атмосфера тувинского прошлого, но удобства и бытовые условия современные. На территории гостиницы находится также баня с сауной и спортивная площадка. *«Чем еще заняться в „Алдын-Булаке“, кроме знакомства с местной культурой? Исследовать окрестности, гулять, ловить рыбу, плавать в речке. Персонал с удовольствием помогает гостям комплекса осваивать экзотические занятия вроде дойки коз, езды на лошади, стрельбы из лука или даже тувинского горлового пения».*⁸⁷

При Иркутском научном центре работает «Иркутский экспериментарий», цель которого – популяризация науки. В этом учреждении собрано около 250 физических, химических и других интерактивных инсталляций, с помощью которых гости, прежде всего школьники, могут изучать явления данных наук. Идея создания экспериментария принадлежит биологу Константину Кравченко и программисту Игорю Булыгину, которые хотели этой нетрадиционной формой обучения привлечь больше детей и молодых людей в сферу науки. В этом научном музее можно как бы оказаться в центре тайфуна посредством дымовой пушки, испытать детектор лжи и много других приборов. Группу гостей всегда сопровождает лектор, который показывает, как приборы действуют.⁸⁸

Благодаря студенту В. П. Сукачеву, возник в Иркутске художественный музей (дата основания – 1870 г.). Названный студент покупал и собирал произведения прежде всего русских авторов второй половины XIX века. Когда коллекция увеличилась, он открыл картинную галерею, в которой были произведения художников – Репина, Брюллова, Шишкина, а также копии произведений Рафаэля, Рубенса, Корреджо и др. В начале XX века было собрано около ста произведений. Галерея была доступна не только для дворян, а также для горожан и крестьян. В 1920 г. галерея была национализирована и стала основой нового Городского музея. Коллекция музея постепенно пополнялась. Сегодня в экспозиции Художественного музея им. В. П. Сукачева насчитывается более

⁸⁷ *Тонкости туризма* [online]. 2003-2017 [cit. 2017-01-30]. Dostupné z: <http://tonkosti.ru/>

⁸⁸ Там же.

ИРКИПЕДИЯ - портал Иркутской области: знания и новости: Экспериментарий [online]. ©2011-2017 [cit. 2017-01-30]. Dostupné z: http://irkipedia.ru/content/eksperimentariy_0

двадцати тысяч произведений. Музей иногда называют «сокровищницей сибирского изобразительного искусства».⁸⁹

Одним из городов, которые стоит посетить, является город Слюдянка. Здесь находится железнодорожная станция, с которой начинается известная Кругобайкальская железная дорога. В этом городе, лежащем недалеко от озера Байкал, раньше добывалась слюда и лазурит, сегодня здесь добывается мрамор. Именно в Слюдянке находится здание вокзала, полностью построенное из белого мрамора, в этом – уникальность этого здания, потому что подобного в России нет. Вокзал был возведен в начале XX века. *«Считается, что зодчим вокзала был итальянец».*⁹⁰ В городе находятся также следующие достопримечательности: Свято-Никольская церковь (начало XX века), водонапорная башня (построена в 1900 г. ссыльными поляками), много мемориалов и памятников, например, Памятник медведю и обезьяне, созданный по мотивам басни Крылова «Зеркало и обезьяна».⁹¹

В пятидесяти километрах от Иркутска лежит город Ангарск. В этом городе находится музей, состоящий из нескольких частей. Одной частью является Ангарский Музей часов, который стал первым музеем часов на территории СССР. Его основателем, а также первым директором был П. В. Курдюков, он занимался ремонтом часов, и постепенно возникла коллекция. Его собрания приобрели большую известность, поэтому многие приходили в дом Курдюковых посмотреть коллекцию. В 1969 г. было принято решение об открытии городского музея, в это время около двухсот экспонатов размещалось в одном зале музея. Коллекцию увеличивал не только сам собиратель, ее пополняли подарки посетителей музея. О Курдюкове в 1975 г. был снят фильм «Возвращенное время». С 2001 г. Музеем часов присвоено имя П. В. Курдюкова. В доме музея находится десять залов, экспозиция в которых размещена по типам часов – солнечные, водяные и другие. Один из залов посвящен основателю музея и его жизни. В музее хранятся самые

⁸⁹ *Тонкости туризма* [online]. 2003-2017 [cit. 2017-01-30]. Dostupné z: <http://tonkosti.ru/>

⁹⁰ *Экспедиция ИнтерБАЙКАЛ: 110 ЛЕТ НАЗАД НАЧАЛОСЬ СТРОИТЕЛЬСТВО МРАМОРНОГО ВОКЗАЛА В СЛЮДЯНКЕ* [online]. ©2008-2017 [cit. 2017-01-30]. Dostupné z: http://www.pribaikal.ru/sljudjanskij_item/article/18202.html

⁹¹ *RuTraveller* [online]. ©2003-2017 [cit. 2017-01-30]. Dostupné z: <https://www.rutraveller.ru/>

Wikimapia: Вокзал железнодорожной станции Слюдянка-I [online]. [cit. 2017-01-30]. Dostupné z: <http://wikimapia.org/>

различные типы часов, например, часы «Афина», песочные часы или часы «Знаки зодиака».⁹²

На территории Якутии было найдено немало костных остатков животных древних времен – мамонтов. В 1991 г. в Якутске был основан единственный в мире Музей мамонта – научный центр, в котором началось изучение этого животного. Сегодня в коллекции находится более двух тысяч костных остатков мамонтов, а также три полностью восстановленных скелета мамонтов. Научный центр получил мировую известность и сотрудничает с музеями всего мира (Великобритания, Япония и др.). Ученые не прекращают исследовательскую деятельность, осуществляются экспедиции на местонахождения мамонтовой фауны, организуются международные выставки (Германия, Франция – 1993-1996 – выставка «Мамонты Сибири», Япония – 2005 – выставка «Мудрость природы» и др.). В настоящее время разработан проект по созданию в Якутске Всемирного музея мамонта и вечной мерзлоты (музей под открытым небом). Одним из интереснейших проектов является также проект по возрождению мамонтов с помощью генетического материала, найденного в Японии. В настоящем году ожидается результат клонирования – живой мамонт. В Якутске, перед зданием Института мерзлотоведения им. акад. П. И. Мельникова поставлен Памятник мамонту на месте его находки.⁹³

В 1987 г. в селе Соттинцы (около 100 км на северо-восток от Якутска) был открыт музей-заповедник «Дружба». Цель музея-заповедника – представить историю присоединения Якутии к России, а также показать, как русские повлияли на якутскую культуру и быт. Музей, находящийся на месте первого Якутского острога (1632 г.), содержит воссозданные древние памятники и деревянные сооружения, относящиеся к XVII веку. Здания музея, одним из которых является Спасская церковь, можно осмотреть, но не только снаружи, заслуживает внимания также интерьер, поскольку здесь размещена экспозиция. Она содержит

⁹² *LiveJournal: Discover global communities of friends who share your unique passions and interests.: МУЗЕЙ ЧАСОВ В АНГАРСКЕ. ПЕРВЫЙ МУЗЕЙ ЧАСОВ В СССР.* [online]. [cit. 2017-02-06]. Dostupné z: <http://profi24.livejournal.com/2177.html>

⁹³ *RuTraveller* [online]. ©2003-2017 [cit. 2017-02-06]. Dostupné z: <https://www.rutraveller.ru/>
Страница о Якутске - YakutskHistory: Музей мамонта в Якутске [online]. [cit. 2017-02-06]. Dostupné z: <https://www.yakutskhistory.net/музеи-якутии/музей-мамонта/>

около 800 экспонатов, представляющих собой предметы быта коренных народов Дальнего Севера – якутов, эвенков, чукчей и др.⁹⁴

В Якутске рекомендовано посещение интересного музея «Царство вечной мерзлоты» или музея «Сокровищница Якутии». Во второй названной институции туристы могут по группам посмотреть собрания *«самородков золота, платины, серебра, крупных природных алмазов, прекрасную коллекцию произведений якутских мастеров – ювелиров, ограничиков, резчиков по кости и камню»*.⁹⁵ Осмотр выставки продолжается 45 минут.⁹⁶

Уникальной достопримечательностью не только Забайкальского края, но и Монголии, и Китая, является так называемый «Вал Чингисхана». Это фортификационное сооружение (вал, ров, система городищ) протягивается на 700 км, высотой до 1,5 м, шириной 10-15 м. Некоторое время считалось, что вал был построен во время Чингисхана, другие легенды рассказывали о потомках Чингисхана, которые его построили. Однако современные исследования показывают, что это древнее сооружение относится к периоду за несколько веков до правления Чингисхана. На территории Забайкальского края вал проходит вблизи поселков Забайкальск, Абагайтуй и Кайлайстуй. Существуют два «Вала Чингисхана» – Северный и Южный, второй из которых по территории России не проходит.⁹⁷

Одним из городов, которые рекомендуется посетить, является Нерчинск. В этом городе находится множество достопримечательностей, например, Успенский монастырь (XVIII век), Воскресенский собор (XIX век), Усадьба Колобовниковых (конец XIX века) или Гостиный двор (XIX век). Но особенно туристов привлекает Бутинский дворец, построенный во второй половине XIX века братьями Николаем и Михаилом Бутиными. Михаил Бутин был образованным человеком и знал лично многих декабристов. Его семья распоряжалась финансовыми средствами и поддерживала развитие культуры

⁹⁴ *Тонкости туризма* [online]. 2003-2017 [cit. 2017-02-06]. Dostupné z: <http://tonkosti.ru/>

⁹⁵ *СВФУ, Северо-Восточный федеральный университет имени М.К.Аммосова: Музеи Якутска* [online]. ©2017 [cit. 2017-02-06]. Dostupné z: <http://www.svfu.ru/universitet/nauka/mkmm2017/museums/>

⁹⁶ Там же.

⁹⁷ *RuTraveller* [online]. ©2003-2017 [cit. 2017-02-06]. Dostupné z: <https://www.rutraveller.ru/>

Забайкальская тропа: Вал Чингисхана. [online]. ©2017 [cit. 2017-02-06]. Dostupné z: http://zabaikaltropa.ucoz.ru/publ/ljudi_v_zabajkale/istorija_arkheologija/val_chingiskhana/11-1-0-25

и образования в Нерчинске. Благодаря им было основано, например, женское училище или музыкальная школа. В Бутинском дворце были сначала размещены библиотека, личный кабинет, магазин, склад и оранжерея. В начале 2000-х годов здание было реконструировано, и сейчас в нем располагается Краеведческий музей Нерчинска, находившийся до этого в Воскресенском соборе.⁹⁸

В Республике Бурятия находится большое количество интересных городов, исторических и культурных памятников и других достопримечательностей. Туристам предлагается посетить, кроме административного центра республики – Улан-Удэ, также город Кяхту. Этот город был основан в 1727 г. (под названием Троицкосавский, переименован в 1934 г.) и стал важнейшим торговым центром на дороге в Китай. После строительства Китайско-Восточной железной дороги Кяхта потеряла свое значение, но осталась центром русско-монгольской торговли. Ныне Кяхту посещает много туристов, желающих посмотреть этот старинный город и его памятники архитектуры и культуры, например, гостиные ряды (здание первой половины XIX века), церковь Успения Пресвятой Богородицы (конец XIX века), собор Воскресения Христова (первая половина XIX века) или Дом А. М. Лушникова, который строился со середины XIX века до 1870-х годов и являлся одним из первых каменных особняков города. В Кяхте можно посетить также Краеведческий музей, являющийся старейшим музеем Бурятии, дата основания которого – 1890 г. В 1940 г. было музею присвоено имя академика В. Обручева, сегодня коллекции музея содержат около 120 000 экспонатов. Недалеко от Кяхты находится комплекс могильников «Ильмовая падь», представляющая собой самый крупный комплекс хуннских захоронений II-I веков до н. э. По разным эпохам могильники разделены на могильники железного, бронзового веков и средневековья («Ильмовая падь I», «II» или «III»).⁹⁹

Туристам, желающим узнать что-то неизвестное, рекомендуется побывать в старообрядческом селе Тарбагатай. Это село посетил поэт Н. А. Некрасов, упоминавший Тарбагатай в своей поэме «Дедушка». Село было основано в связи с расколом Русской церкви и с насильным перемещением староверов на Сибирь.

⁹⁸ *Новости России: Главные достопримечательности Забайкалья обязательные для посещения* [online]. [cit. 2017-02-06]. Dostupné z: <http://www.kp.ru/daily/26250/3130606/>

СноваДома.ру: Бутинский дворец в Нерчинске [online]. 2017 [cit. 2017-02-06]. Dostupné z: <http://snovadoma.ru/castles/Palaces/Butinsky-Palace/>

⁹⁹ *RuTraveller* [online]. ©2003-2017 [cit. 2017-02-06]. Dostupné z: <https://www.rutraveller.ru/>

Сегодня туристы могут осмотреть семейные дома, попробовать местную кухню и напитки, послушать национальные песни, а также посетить местный музей «Элементы семейской старины», в котором хранится более 1000 экспонатов.¹⁰⁰

Заключение

Культурно-познавательный туризм в Восточной Сибири так же, как и описанные выше виды туризма, представлен в большей степени в южных областях региона (Приложение № 7 и № 8). Самое большое количество достопримечательностей сосредоточено в административных центрах субъектов Восточной Сибири и их окрестностях. Чаще всего это музеи, галереи, памятники архитектуры или археологии, зоопарки и другие культурные или развлекательные центры. Интересных достопримечательностей немало, но есть и уникальные, к числу которых относятся, например, Музей вечной мерзлоты (город Игарка), Шалоболинская писаница, крепость «Пор-Бажын» или Парк топиарного искусства в Абакане.

¹⁰⁰ *Тонкости туризма* [online]. 2003-2017 [cit. 2017-02-06]. Dostupné z: <http://tonkosti.ru/>

4 Декабристы в Восточной Сибири

4.1 Ссылка декабристов

После восстания декабристов 14 декабря 1825 г. на Сенатской площади начался судебный процесс, в котором участвовало около 600 человек. Пять главных основателей тайных обществ (Пестель, Каховский, Рылеев, Муравьев-Апостол, Бестужев-Рюмин) были, по решению Верховного уголовного суда, казнены 13 июля 1826 г. в Петропавловской крепости, остальные осужденные (121 человек) сосланы на каторгу или на поселение на Кавказе или в Сибири.¹⁰¹

Первыми декабристами, прибывшими в Восточную Сибирь (август 1826), были: Сергей Волконский, Сергей Трубецкой, Евгений Оболенский, Артамон Муравьев, Василий Давыдов, Александр Якубович, братья Андрей и Петр Борисовы. Государственные преступники сначала были отправлены в Иркутск, потом – на заводы: Муравьев и Давыдов – Александровский винокуренный завод, Оболенский и Якубович – Иркутский солеваренный завод (в Усолье), Трубецкой, Волконский и братья Борисовы – Николаевские винокуренные заводы. О первых годах пребывания декабристов в Иркутской губернии сохранились немногие документы. Мы не знаем, какие были условия их жизни или каким был их рабочий день.¹⁰²

На названных заводах декабристы были до октября 1826 г. Потом были переселены в Нерчинск, где работали в Благодатском руднике. Об этом периоде есть документы, описывающие их рабочий день. Заключение должны были работать с 5 часов утра до 23 часов ночи. Протестуя против этих условий, декабристы объявили голодовку. В Нерчинске декабристы остались до сентября 1827 г.¹⁰³

В 1827 г. в Сибирь прибыли другие декабристы (М. А. Бестужев, братья Крюковы, П. Н. Свистунов, А. И. Одоевский и др.), находившиеся сначала в Чите, где занимались земляными работами. В это время при Петровском

¹⁰¹ СЛАБУХИН, А. А. а З. Д. ГУСЕВА. *Декабристы в Восточной Сибири*. Иркутск, 1976, 112 с.

¹⁰² КУБАЛОВ, Б. Г. *Декабристы в Иркутске и на ближайших к нему заводах: К юбилею Декабрьского восстания*. Иркутск, 1925, 33 с.

¹⁰³ СЛАБУХИН, А. А. а З. Д. ГУСЕВА. *Декабристы в Восточной Сибири*. Иркутск, 1976, 112 с.

железодельательном заводе специально для декабристов была подготовлена тюрьма. В Петрозаводскую тюрьму заключенных поместили в сентябре 1830 г.¹⁰⁴

Сибирское население относилось к декабристам очень доброжелательно и сочувственно. Крестьяне им помогали, носили им деньги и еду. Также некоторые чиновники, которые должны были наблюдать за государственными преступниками, со временем стали их сторонниками (чиновники Смирнов, Федотов и др.).¹⁰⁵

В Петровский Завод за декабристами приехали их жены. В этом селе большинство жен, сестер и других родственников декабристов проживало на одной улице, которая называлась «Дамской», это имя она носит до сих пор.¹⁰⁶

¹⁰⁴ СЛАБУХИН, А. А. и З. Д. ГУСЕВА. *Декабристы в Восточной Сибири*. Иркутск, 1976, 112 с.

¹⁰⁵ КУБАЛОВ, Б. Г. *Декабристы в Иркутске и на ближайших к нему заводах: К юбилею Декабрьского восстания*. Иркутск, 1925, 33 с.

¹⁰⁶ ЭПОВ, А. *Декабристы в Забайкалье*. In: *Декабристы* [online]. [cit. 2017-02-16]. Dostupné z: <http://dekabrist.mybb.ru/viewtopic.php?id=5203>

4.2 Просветительская деятельность

Когда у декабристов было свободное время они читали книги, журналы, газеты, которые им приносили родственники, друзья и другие сочувствующие люди. Обучали друг друга различным наукам: *«Никита Муравьев читал лекции по стратегии и тактике, Николай Бестужев – по истории русского флота, лекарь Вольф – по физике, химии и анатомии, Бобринцев-Пушкин – по прикладной математике, Корнилович – по истории России, Одоевский – по истории русской словесности...»*.¹⁰⁷ Некоторые декабристы стали обучать друг друга иностранным языкам, например, декабрист Д. И. Завалишин научился говорить на 13 языках.¹⁰⁸

Уже в Петровском Заводе, когда была образована школа для детей, декабристы стали заниматься просвещением. Сначала не было позволено обучать детей грамоте, но коменданты не запрещали учить детей церковному пению. Обучая детей церковному пению, декабристы тем не менее обучали детей грамоте. Таким образом возникла в каземате т. н. «казематская (или каторжная) академия», в которой главными преподавателями были братья Николай и Михаил Бестужевы. В конце концов им было позволено преподавание, они смогли открыть школу, не только для местных детей, но и для взрослых: *«...одних детей готовили в высшие учебные заведения, других – в уездные училища, третьих учили начальной грамоте и всех – ремеслам. Обучение было столь успешным, что ученики декабристов поступали даже в Горный институт, Академию Художеств, Петербургский технологический институт»*.¹⁰⁹

Когда каторга закончилась, декабристы были сосланы на поселение в разные села и города Сибири (Чита, Иркутск, Урик, Минусинск, Селенгинск, Якутск и др.), некоторые из них остались в Петровском Заводе. Декабристы продолжали свою преподавательскую деятельность: передавали местному

¹⁰⁷ Студенческая библиотека онлайн: Просветительская деятельность декабристов Сибири [online]. ©2013-2017 [cit. 2017-02-16]. Dostupné z: <http://studbooks.net/678300/istoriya/vvedenie>

¹⁰⁸ ЭПОВ, А. Декабристы в Забайкалье. [online]. [cit. 2017-02-16]. Dostupné z: <http://dekabrist.mybb.ru/viewtopic.php?id=5203>

¹⁰⁹ Студенческая библиотека онлайн: Просветительская деятельность декабристов Сибири [online]. ©2013-2017 [cit. 2017-02-16]. Dostupné z: <http://studbooks.net/678300/istoriya/vvedenie>

населению свои агрономические знания, сами изучали историю и природные богатства края.¹¹⁰

Особо важной для развития края была деятельность братьев Бестужевых и Константина Петровича Торсона. Поселившись недалеко от города Селенгинска и изучив историю края, они знакомили местное население с животноводством, не очень известным местному населению в то время. Торсон знакомил с хозяйственными машинами, которые сам строил, он построил здесь, например, мельницу и молотилку. Николай Бестужев был в крае известен как механик, портный, сапожник, литейщик, художник и писатель. Он изобрел печь и долгое время занимался созданием хронометра, также построил обсерваторию с телескопом, занимался огородничеством, исследовал, между прочим, Гусиное озеро. Все декабристы, проживавшие в Селенгинске, обучали детей (русских и бурятских) грамоте.¹¹¹

Декабристы были первыми не только в основании учебных заведений, не менее успешны они были в другой области: *«Матвей Муравьев-Апостол впервые сажит в Вилюйске картофель ... А. В. Поджио первый вырастил в Чите огурцы, В. Ф. Раевский – в Олонках арбузы, А. П. Юшневский впервые разводил кукурузу,...»*¹¹²

В Петровском Заводе остался на поселение декабрист И. И. Горбачевский, который также занимался просвещением и сельским хозяйством – построил малую мельницу и снабжал мукой жителей города. Благодаря его стараниям на заводе было открыто училище.¹¹³

В селе Баргузин декабрист Михаил Карлович Кюхельбекер лечил местных жителей в больнице, в которую превратился его дом.¹¹⁴ В этом селе детей обучали оба брата Кюхельбекеры, И. И. Пущин, Е. П. Оболенский и Н. В. Басаргин.¹¹⁵

¹¹⁰ КУБАЛОВ, Б. Г. *Декабристы в Иркутске и на ближайших к нему заводах: К юбилею Декабрьского восстания*. Иркутск, 1925, 33 с.

¹¹¹ ЭПОВ, А. *Декабристы в Забайкалье*. [online]. [cit. 2017-02-16]. Dostupné z: <http://dekabrist.mybb.ru/viewtopic.php?id=5203>

¹¹² АЗАДОВСКИЙ, Марк. Странички краеведческой деятельности декабристов в Сибири. In: Коваль, С.Ф. ed. *В сердцах Отечества сынов. Декабристы в Сибири*. [online] Том 3. [cit. 2017-02-16]. Dostupné z: <http://www.wysotsky.com/0009/105.htm#05>

¹¹³ ЭПОВ, А. *Декабристы в Забайкалье*. [online]. [cit. 2017-02-16]. Dostupné z: <http://dekabrist.mybb.ru/viewtopic.php?id=5203>

¹¹⁴ Там же.

В Чите жил декабрист Д. И. Завалишин, который очень помогал сибирским чиновникам и сотрудничал с ними.¹¹⁶ В Забайкалье он открыл несколько сельских приходских училищ, возобновил казачью и солдатскую школы в Чите. «Д. И. Завалишин открыл в Чите школу для мальчиков и девочек „всякого звания и положения“, в которой обучал детей грамматике, арифметике, истории, географии, ремеслам».¹¹⁷

В селе Урик находились некоторое время многие декабристы, например, Сергей Волконский, врач Ф. Б. Вольф, Михаил Лунин.¹¹⁸ Сергей Волконский жил со своей женой в селе Урик до 1845 г., потом они переселились в Иркутск.¹¹⁹

Князь Сергей Григорьевич Волконский жил с 1845 по 1856 г. в Иркутске. В его двухэтажном доме проходили культурные вечера, на которые приходили и другие декабристы, находившиеся в этом городе, например, князь Сергей Трубецкой. Их жены жили в Сибири вместе с ними. Княгиням Трубецкой и Волконской была посвящена поэма Некрасова «Русские женщины». Оба декабриста часто общались с сибиряками и беседовали с ними на разные темы: о физике, географии, истории, хозяйстве и др.¹²⁰

С этим домом связана и другая деятельность декабристов – музыкальная. Декабрист Вадковский и Николай Крюков играли на скрипке, Петр Свистунов – на виолончели, Е. И. Трубецкая – на арфе, Давыдова – на гуслях, Полина Анненкова – на гитаре, М. Н. Волконская с Е. П. Нарышкиной пели.¹²¹

В их домах также проводились балы, маскарады, иногда ставились спектакли. В Иркутске обучали детей следующие декабристы: А. Юшневский,

¹¹⁵ Студенческая библиотека онлайн: Просветительская деятельность декабристов Сибири [online]. ©2013-2017 [cit. 2017-02-16]. Dostupné z: <http://studbooks.net/678300/istoriya/vvedenie>

¹¹⁶ ЭПОВ, А. Декабристы в Забайкалье. [online]. [cit. 2017-02-16]. Dostupné z: <http://dekabrist.mybb.ru/viewtopic.php?id=5203>

¹¹⁷ Студенческая библиотека онлайн: Просветительская деятельность декабристов Сибири [online]. ©2013-2017 [cit. 2017-02-16]. Dostupné z: <http://studbooks.net/678300/istoriya/vvedenie>

¹¹⁸ ЭПОВ, А. Декабристы в Забайкалье. [online]. [cit. 2017-02-16]. Dostupné z: <http://dekabrist.mybb.ru/viewtopic.php?id=5203>

¹¹⁹ СЛАБУХИН, А. А. а З. Д. ГУСЕВА. Декабристы в Восточной Сибири. Иркутск, 1976, 112 с.

¹²⁰ Там же.

¹²¹ Студенческая библиотека онлайн: Просветительская деятельность декабристов Сибири [online]. ©2013-2017 [cit. 2017-02-16]. Dostupné z: <http://studbooks.net/678300/istoriya/vvedenie>

А. Поджио, П. Борисов. Братья Александр и Петр Беляевы, проживавшие с 1831 г. в Минусинске, здесь вместе открыли школу, в которой обучали детей грамоте.¹²²

Очень интересной была также деятельность и судьба декабриста Владимира Федосеевича Раевского, который был в 1828 г. сослан на поселение в село Олонки (в 85 км от Иркутска на реке Ангаре). Сначала он занимался огородничеством и сельским хозяйством, но потом он стал заниматься преподаванием и в селе Олонки основал две школы для обучения детей и взрослых. В этом селе он оставался вплоть до своей смерти в 1872 г.¹²³

¹²² СЛАБУХИН, А. А. и З. Д. ГУСЕВА. *Декабристы в Восточной Сибири*. Иркутск, 1976, 112 с.

¹²³ Там же.

4.3 Достопримечательности

Иркутский областной историко-мемориальный музей декабристов

Местонахождение: Иркутск (Иркутская область)

Музей располагается в двух усадьбах: «Дом-музей Волконского» и «Дом Трубецких». Иркутяне собирали вещи и предметы быта, принадлежащие декабристам уже с начала XX века. *«Самые первые личные книги декабристов оказались в библиотеке Сибирского отдела Императорского Русского географического общества при содействии Михаила Сергеевича Волконского, сына декабриста Сергея Григорьевича Волконского, еще в 1854 г.»*¹²⁴

Здание, которое сегодня называется «Дом Трубецких», было предположительно построено около 1847-1854 г. Точная дата не известна. Существует несколько версий, с какой целью и когда был построен дом (Трубецкими для их дочери или Волконскими для декабриста И. В. Поджио и др.).¹²⁵ *«С 1940-х годов этот дом постоянно стал именоваться домом Трубецкого. В действительности сам Сергей Петрович никогда здесь не жил.»*¹²⁶ Трубецкие проживали в доме (недалеко от Знаменского монастыря), который им купила графиня А. Г. Лаваль (мать княгини Трубецкой). Первая экспозиция под названием «Декабристы в Иркутске» была открыта в «Доме Трубецких» 19 декабря 1970 г. В 1973 г. была создана новая экспозиция «Декабристы в Восточной Сибири», которая, после последней реконструкции (2006-2011 гг.), была заменена экспозицией «Эпоху отразившая судьба».¹²⁷

Дом Волконских был построен в 1838 г. в селе Урик, куда декабрист был отправлен на поселение, но в 1847 г. дом был перенесен в Иркутск. *«В январе*

¹²⁴ ИРКИПЕДИЯ - портал Иркутской области: знания и новости: Иркутский областной историко-мемориальный музей декабристов [online]. ©2011-2017 [cit. 2017-03-19]. Dostupné z: http://irkipedia.ru/content/irkutskiy_oblastnoy_istoriko_memorialnyy_muzey_dekabristov

¹²⁵ ИРКИПЕДИЯ - портал Иркутской области: знания и новости: Дом Трубецких: тайна старинной усадьбы [online]. ©2011-2017 [cit. 2017-03-19]. Dostupné z: http://irkipedia.ru/content/dom_trubeckih_tayna_starinnoy_usadby

¹²⁶ Озеро Байкал, отдых на Байкале: Дом-музей Трубецких [online]. ©2017 [cit. 2017-03-19]. Dostupné z: <http://lakebaikal.ru/guide/museum/dom-muzey-trubetskikh/>

¹²⁷ ИРКИПЕДИЯ - портал Иркутской области: знания и новости: Иркутский областной историко-мемориальный музей декабристов [online]. ©2011-2017 [cit. 2017-03-19]. Dostupné z: http://irkipedia.ru/content/irkutskiy_oblastnoy_istoriko_memorialnyy_muzey_dekabristov

1855 г. Волконских посетил известный писатель И. А. Гончаров.»¹²⁸ В 1856 г. Волконские уехали из Иркутска, с 1864 г. дом стал принадлежать купцу И. С. Хаминову, который открыл в этом здании ремесленную школу для мальчиков. Школа работала с 1868 до 1911 г., а с 1911 по 1914 гг. здесь находились казармы Забайкальского войска. В 1920-е годы в этом доме (в коммунальных квартирах) проживало около двадцати семей.¹²⁹

В 1925 г. был создан Комитет по увековечению памяти декабристов, членом этого комитета был Б. Г. Кубалов, историк, автор книги «Декабристы в Иркутске и на ближайших к нему заводах». Воспоминания жителей Сибири, помнивших декабристов, стали основой Иркутского музея революции, возникшего в декабре 1925 г.¹³⁰

С 1974 г. усадьба реставрировалась, а в декабре 1985 г. была открыта выставка под названием «К 160-летию со дня восстания декабристов». В коллекциях музея сегодня находятся: «... подлинные вещи К. Ф. Рылеева, И. И. Пуцина, И. И. Горбачевского, Н. В. Басаргина, П. Г. Каховского, Д. И. Завалишина, Г. С. Батенькова, семей Волконских, Муравьевых, Юшневских, Ивашевых, Кюхельбекеров и Фонвизиных».¹³¹ Уникальными экспонатами музея являются пирамидальное фортепиано М. Н. Волконской (XVIII век), кабинет С. Г. Волконского, мебель Д. И. Завалишина.¹³²

С 1986 г. в музее декабристов ежегодно (с 14 по 26 декабря) проводится областной фестиваль «Декабристские вечера». В программу фестиваля включаются концерты в областной филармонии, литературно-музыкальные салоны в домах Волконских и Трубецких и другие мероприятия, а также организуется научно-практическая конференция для школьников.¹³³

¹²⁸ ИРКИПЕДИЯ - портал Иркутской области: знания и новости: Иркутский областной историко-мемориальный музей декабристов [online]. ©2011-2017 [cit. 2017-03-19]. Dostupné z: http://irkipedia.ru/content/irkutskiy_oblastnoy_istoriko_memorialnyy_muzey_dekabristov

¹²⁹ Там же.

¹³⁰ Там же.

¹³¹ Там же.

¹³² Там же.

¹³³ Там же.

Памятник Александру Пушкину

Местонахождение: Иркутск (Иркутская область)

Памятник А. С. Пушкину (скульптор М. В. Переяславец) находится на улице Октябрьской революции, на месте дома иркутского купца Ефима Кузнецова. Дом знаменит тем, что здесь в 1827 г. останавливалась Александра Григорьевна Муравьева по дороге из Петербурга, откуда она везла два стихотворных послания Пушкина изгнанникам, находящимся в Чите. Памятник был открыт в 2010 г.¹³⁴ Одно из этих двух стихотворений выгравировано на постаменте памятника:

«Во глубине сибирских руд...»

*Во глубине сибирских руд
Храните гордое терпенье,
Не пропадет ваш скорбный труд
И дум высокое стремленье.*

*Несчастью верная сестра,
Надежда в мрачном подземелье
Разбудит бодрость и веселье,
Придет желанная пора:*

*Любовь и дружество до вас
Дойдут сквозь мрачные затворы,
Как в ваши каторжные норы
Доходит мой свободный глас.*

*Оковы тяжкие падут,
Темницы рухнут — и свобода
Вас примет радостно у входа,
И братья меч вам отдадут.¹³⁵*

¹³⁴ RuTraveller [online]. ©2003-2017 [cit. 2017-04-05]. Dostupné z: <https://www.rutraveller.ru/>

¹³⁵ ПУШКИН, А. С. Во глубине сибирских руд... In: Пиши стихи правильно [online]. [cit. 2017-04-05]. Dostupné z: <http://pishi-stihi.ru/vo-glubine-sibirskih-rud-pushkin.html>

Пушкин в этом послании стремится поддержать декабристов и верит в то, что дело его друзей было ненапряжным. Следует также упомянуть, что декабрист А. И. Одоевский (отправлен на каторгу в Сибирь в 1827 г., в 1832 г. на поселение в Иркутскую губернию, а в 1836 г. в Тобольскую, в 1837 г. стал рядовым Кавказского отдельного корпуса, умер в 1839 г. в Лазаревском – сегодня курортный микрорайон г. Сочи, Краснодарский край) написал ответ на стихотворение Пушкина¹³⁶:

«Струн вещей пламенные звуки...»

*Струн вещей пламенные звуки
До слуха нашего дошли,
К мечам рванулись наши руки,
И – лишь оковы обрели.*

*Но будь покоен, бард! – цепями,
Своей судьбой гордимся мы
И за затворами тюрьмы
В душе смеемся над царями.*

*Наш скорбный труд не пропадет:
Из искры возгорится пламя,
И просвещенный наш народ
Сберется под святое знамя.*

*Мечи скуем мы из цепей
И пламя вновь зажжем свободы,
Она нагрянет на царей,
И радостно вздохнут народы.¹³⁷*

¹³⁶ *Декабристы: Александр Иванович Одоевский* [online]. [cit. 2017-04-05]. Dostupné z: <http://dekabrist.mybb.ru/viewtopic.php?id=3559>

¹³⁷ *ОДОЕВСКИЙ, А. И. Струн вещей пламенные звуки... In: Русская поэзия* [online]. [cit. 2017-04-05]. Dostupné z: <http://rupoem.ru/odoevskij/strun-veschix-plamennye.aspx>

В ответе А. И. Одоевского на послание А. С. Пушкина выражается вера автора в правоту дела декабристов и надежда на то, что их имена, мечты и идеи не будут преданы забвению.

Историко-этнографический музей под открытым небом «Якутская политическая ссылка»

Местонахождение: село Черкех (Республика Саха)

В 1977 г. был открыт первый музей в республике, посвященный всем ссылкеным, отбывавшим ссылку в Якутии (Радищев, декабристы, большевики и др.).¹³⁸ Музейный комплекс состоит из 26 деревянных зданий, спасенных от разрушения, некоторые из них были перенесены из других сел. Самым интересным зданием является Николаевская церковь (построена в 1912 г.), в ней располагается экспозиция. В музее находится школа политического ссыльного В. М. Ионова (конец XIX века), юрта политического ссыльного Э. К. Пекарского (конец XIX века), музей-усадьба революционера П. А. Алексеева и др.¹³⁹

Дом-музей декабристов

Местонахождение: Петровск-Забайкальский (Забайкальский край)

Как сказано выше, декабристы в 1830 г. были отправлены из Читы в тюрьму при Петровском Заводе. В Петровский Завод в разное время приехали к декабристам их жены: Е. И. Трубецкая, А. Г. Муравьева, М. Н. Волконская, П. Е. Анненкова, Н. Д. Фонвизина, Е. П. Нарышкина, А. В. Розен, А. И. Давыдова и др.¹⁴⁰

Музей был основан в 1980 г. в двухэтажной усадьбе Е. И. Трубецкой. *«Экспозиция расположена в 5 залах. Раскрывает основные этапы декабристского движения. На втором этаже восстановлен интерьер гостиной*

¹³⁸ Тонкости туризма [online]. 2003-2017 [cit. 2017-04-05]. Dostupné z: <http://tonkosti.ru/>

¹³⁹ BankGorodov.RU: Черкехский мемориальный музей «Якутская политическая ссылка» [online]. ©2010-2017 [cit. 2017-04-05]. Dostupné z: <http://www.bankgorodov.ru/place/cherkeh/sight/cherkehskii-memorialnii-myzei-yakutskaya-politicheskaya-ssilka>

¹⁴⁰ Музеи России: Музей декабристов (г. Петровск-Забайкальский) [online]. ©1996-2015 [cit. 2017-04-05]. Dostupné z: <http://www.museum.ru/m1151>

и кабинета». ¹⁴¹ Здесь представлены копии документов декабристов, их рисунки, мебель XIX века и другие работы и предметы быта революционеров. ¹⁴²

Интереснейшие памятники, связанные с жизнью и деятельностью декабристов, можно найти в разных местах города Петровск-Забайкальский:

- Дом декабриста И. И. Горбачевского
- Памятник "Декабристский палисад"
- Декабристский некрополь: склеп-часовня А. Г. Муравьевой (могила декабриста И. И. Горбачевского, могила коменданта Нерчинских рудников С. Р. Лепарского, могилы детей декабристов и т. д.) ¹⁴³

В музее проходят различные ежегодные мероприятия:

- Неделя декабристов (с 14 по 25 декабря)
- День рождения декабриста И. И. Горбачевского (22 сентября)
- Пушкин и декабристы (6 июня)
- Международная акция «Ночь в музее» (май)

Музей «Церковь декабристов»

Местонахождение: Чита (Забайкальский край)

Старо-Читинская Михайло-Архангельская церковь (или «Церковь декабристов») является памятником русского зодчества XVIII века (самое древнее строение Читы, а также всего Забайкалья). На месте церкви, сгоревшей в 1774 г., год спустя начала строиться Архангельская Николаевская церковь, а в 1776 г. стала действующей. *«Всего два этажа. Архитектурно и функционально постройка состоит из, собственно, храма, пятиугольной апсиды, трапезной и колокольни ... Внутри церковь делится на две части и является двухпрестольной: Михайло-Архангельский престол располагается на первом*

¹⁴¹ *Новости России: Главные достопримечательности Забайкалья обязательные для посещения* [online]. [cit. 2017-02-06]. Dostupné z: <http://www.kp.ru/daily/26250/3130606/>

¹⁴² Там же.

¹⁴³ *Музеи России: Музей декабристов (г. Петровск-Забайкальский)* [online]. ©1996-2015 [cit. 2017-04-05]. Dostupné z: <http://www.museum.ru/m1151>

*этаже, а Никольский престол — на втором.*¹⁴⁴ В конце XIX века церковь стала городским храмом и была переименована в Приходскую.¹⁴⁵

Эту церковь часто посещали жены декабристов, но не только. Здесь венчался декабрист И. А. Анненков с французенкой Полиной Гебль в апреле 1828 г., а в 1839 г. — декабрист Д. И. Завалишин с дочерью управителя Читинской волостью Аполлинарией Смоляниновой. Завалишин также помогал при ремонте храма, на который деньги поступали от Е. Ф. Муравьевой (мать декабристов Н. М. и А. М. Муравьевых). Николай Александрович Бестужев был художником и именно его акварели, изображающие декабристов, сегодня представлены в экспозиции музея. У стены храма находится несколько могил родственников декабристов.¹⁴⁶

В 1920-е г. церковь не была закрыта, но в начале 1930-х г. она находилась в очень плохом состоянии. Потом здание было использовано «*в качестве общежития строительного треста*»¹⁴⁷ и около тридцати лет здесь был склад. Были попытки сделать из храма музей декабристов, но они так и оставались попытками. Первый музей в храме был создан в 1969 г. — Музей города Читы, но так как здание было частично разрушено, потребовался ремонт. Реставрация началась в 1974 г., когда храм был объявлен памятником архитектуры и градостроительства республиканского значения. Ремонтные работы продолжались одиннадцать лет, и в 1985 г., к 160-летию восстания, музей был открыт для посетителей.¹⁴⁸

Сегодняшняя экспозиция содержит более 870 предметов (книги, документы, предметы быта, личные вещи, письма, журналы, газеты, материалы о восстании и др.), размещенных на двух этажах храма. Интересными экспонатами являются, например, картины, написанные Н. А. Бестужевым, или первый градостроительный план Читы с 1882 г. декабриста П. И. Фаленберга.

¹⁴⁴ Страна.Ru: Храм вольнодумцев [online]. FINCH, 2013 [cit. 2017-04-05]. Dostupné z: <http://strana.ru/journal/24521005>

¹⁴⁵ Там же.

¹⁴⁶ Страна.Ru: Храм вольнодумцев [online]. FINCH, 2013 [cit. 2017-04-05]. Dostupné z: <http://strana.ru/journal/24521005>

¹⁴⁷ Там же.

¹⁴⁸ Там же.

Музей «Церковь декабристов» является филиалом Забайкальского краевого краеведческого музея им. А. К. Кузнецова.¹⁴⁹

Дом Е. П. Нарышкиной

Местонахождение: Чита (Забайкальский край)

Дом жены декабриста М. М. Нарышкина, представляющий собой образец жилого дома XIX века с мезонином, был построен в 1827 г., когда Елизавета Петровна приехала в город. Она прожила в этом доме до 1830 г., потом отправилась в Петровский Завод, куда был сослан ее муж. Сейчас в этом доме из лиственницы располагается библиотека.¹⁵⁰

Музей декабристов имени Н. А. Бестужева

Местонахождение: Новоселенгинск (Республика Бурятия)

В 1960 г. Н. С. Ларионова (преподаватель русского языка и литературы) организовала кружок для детей «Из искры возгорится пламя». Дети получили задание искать материалы о декабристах и обратились за помощью к местному населению. Основой школьного музея стали вещи декабристов братьев Бестужевых и К. П. Торсона. В 1975 г. был открыт Музей декабристов в доме купца Д. Д. Старцева, в который вошло множество предметов из школьного музея. Экспозиция расположена в 11 залах, каждый из которых имеет свою тему. В первом «Вводном» зале находится барельеф пяти казненных декабристов, а также список декабристов проживавших на поселении в Бурятии. Второй зал называется «Россия накануне восстания декабристов», в нем туристы получают информацию о том, в каком состоянии был феодально-крепостнический строй России в конце XVIII века. Третий зал посвящен периоду каторги, а четвертый – 14 декабристам, находившимся на поселении в Бурятии (Н. А. Бестужев, М. А. Бестужев, П. А. Борисов, А. И. Борисов, М. К. Кюхельбекер, В. К. Кюхельбекер, К. П. Торсон и др.). Пятый и шестой залы представляют город Селенгинск (старый и новый) и город Кяхту. В седьмом зале туристам показаны некоторые результаты деятельности декабристов, например, части хронометра

¹⁴⁹ Там же.

¹⁵⁰ ШАИПКИНА-ЗЫРЯНОВА, Е. Коновницыны. In: *Декабристы* [online]. [cit. 2017-04-05]. Dostupné z: <http://dekabrist.mybb.ru/viewtopic.php?id=3537&p=2>

Н. А. Бестужева или макет молотильной машины К. П. Торсона. Следующие три зала «Кабинет Д. Д. Старцева», «Гостиная» и «Бурятия» оборудованы тогдашней мебелью, в десятом зале туристы могут осмотреть интересную галерею портретов декабристов и их жен (художник – декабрист Н. А. Бестужев).¹⁵¹

Проект деревянного двухэтажного здания для купца Старцева был сделан Н. А. Бестужевым. В этом здании, как уже говорилось, находится Музей декабристов.¹⁵²

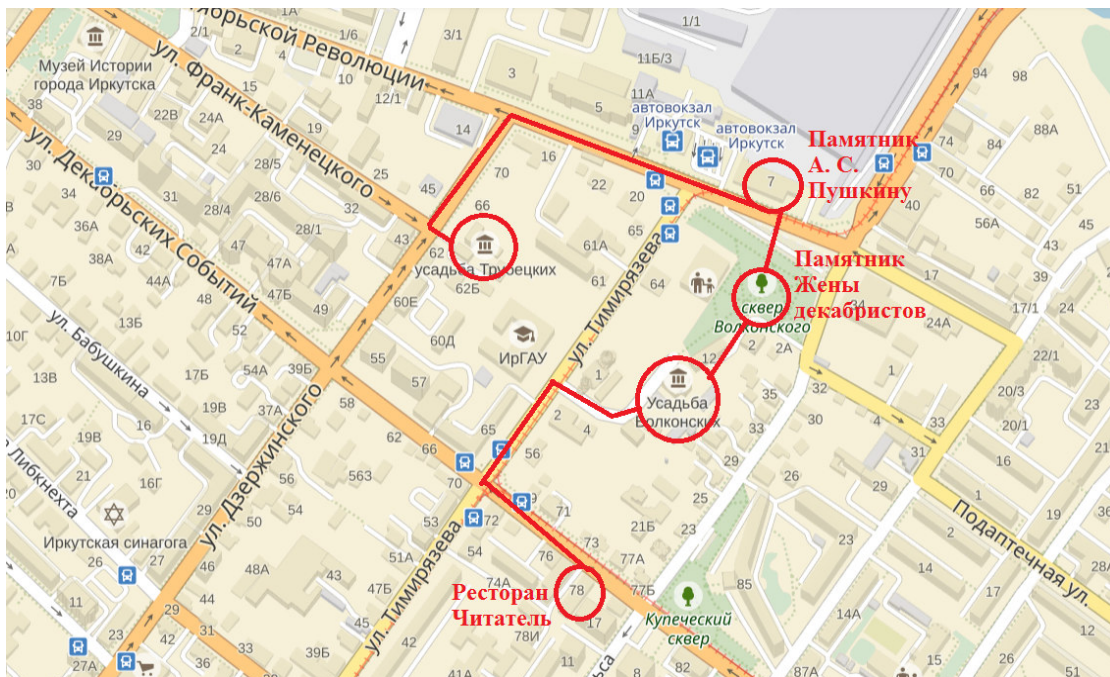
¹⁵¹ Информационный портал Родное село: Музей декабристов имени Н.А. Бестужева [online]. ©2016 [cit. 2017-04-05]. Dostupné z: <http://selorodnoe.ru/history/show/id3630837/>

¹⁵² RuTraveller [online]. ©2003-2017 [cit. 2017-04-05]. Dostupné z: <https://www.rutraveller.ru/>

4.4 Экскурсия «По следам декабристов»

День 1 – Иркутск

- 9.45 – встреча около Дома-музея Волконских – 1 час
- 10.45 – Памятник Пушкину – 20 мин
- 11.00 – Памятник женам декабристов – 15 мин
- 11.15 – Дом-музей Трубецкого – 1 час
- 12.30 – Ресторан «Читатель» – 2 часа
- 14.30 – отъезд
- 19.00 – село Ключевка – кафе-ресторан «Родник» – ужин – 1 час 30 мин
- 20.30 отъезд
- Улан-Удэ – приезд около 23.15 – переезд ночью в Новоселенгинск (2.00)



День 2 - Новоселенгинск

- 8.00 – завтрак в автобусе
- 9.00 – Музей декабристов – осмотр музея и некрополя – 2 часа
- 11.30 – отъезд в Гусиноозерск – обед – ресторан Лотос – 2 часа
- 13.30 – отъезд в Тарбагатай – 17.30 – ужин в кафе-ресторане в торговом центре «Жемчужина» – ул. Некрасова – свободное время 1 час – 20.00 – отъезд из города в Петровск-Забайкальский – 2 часа 30 мин – ночь в автобусе

День 3 – Петровск-Забайкальский

- 8.00 – завтрак в автобусе
- 9.00 – Музей декабристов – 1 час
- 10.00 – осмотр города – памятные места, связанные с именами декабристов – 1 час
- 11.00 – обед в кафе-ресторане «Галактика» – 2 часа
- 13.00 – отъезд в Читу (ужин в автобусе)
- 20.00 – Чита – прогулка к дому Е. П. Нарышкиной
- ночь в автобусе



День 4 - Чита

- 9.00 – завтрак в автобусе
- 10.00 – музей «Церковь декабристов» – 1 час 30 мин
- 12.00 – обед – ресторан «Читинка»
- 14.00 – перелет в Иркутск

Использованные источники - экскурсия:

- *Читатель: О «Читателе»* [online]. ©2016 [cit. 2017-04-10]. Dostupné z: <http://chitelbar.ru/#rec5093299>
- *Яндекс.Карты: Дом и усадьба Волконских* [online]. ©2001-2017 [cit. 2017-04-10]. Dostupné z: https://yandex.ru/maps/org/dom_i_usadba_volkonskikh/1248505116?source=wizbiz_new_text_single
- *Яндекс.Карты* [online]. ©2001-2017 [cit. 2017-04-10]. Dostupné z: <https://yandex.ru/maps/>
- *Увлекательная поездка: Памятник Александру Пушкину в Иркутске* [online]. ©2013 [cit. 2017-04-10]. Dostupné z: http://stirringtrip.com/irkutsk/dostoprimechatelnosti/pamyatnik_aleksandru_puwkinu.html
- *Pointerst: Клюевка. Родник* [online]. ©2017 [cit. 2017-04-10]. Dostupné z: <https://ru.pointerst.com/rodnik-3>
- *Справочник организаций Гусиноозерска: Лотос* [online]. ©2014-2016 [cit. 2017-04-10]. Dostupné z: <http://gusinoozyorsk.jsprav.ru/restoranyi-kafe-baryi/lotos43878.html>

5 Заключение

В настоящей работе ставилась цель познакомить потенциальных туристов с неизвестными дестинациями в Восточной Сибири.

Проведенное анкетирование показало, что большинство респондентов не имеет никаких знаний о возможностях путешествия по Восточной Сибири, у некоторых из них отсутствуют знания о географическом положении этого региона.

Восточная Сибирь предлагает туристам широкий спектр возможностей: экологический, спортивный, лечебно-оздоровительный, религиозный, культурно-познавательный виды туризма. Туристы могут восхищаться всевозможными природными памятниками (водопады Хамар-Дабана, многочисленные пещеры, Красноярские или Ленские столбы), почувствовать себя в пустыне при посещении Чарских песков, могут заниматься горнолыжным спортом или альпинизмом (Саяны, хребты Хамар-Дабана), сплавиться по Енисею, Столбовой, Подкаменной Тунгуске в Центральносибирском заповеднике и в других центрах водного спорта. Им также рекомендуется попробовать подводный спелеотуризм в Кубинской пещере (Красноярский край), поплавать в соленом озере Тус (Хакасия) или Дус-Холь (Тыва), посетить уникальный Парк топиарного искусства в Абакане, Музей часов в Ангарске, а также Музей вечной мерзлоты в Игарке. Почти в каждом городе туристы могут осмотреть великолепные памятники религиозной архитектуры, например, в городах Красноярске, Енисейске, Лесосибирске, Абакане, Кызыле, Иркутске, Якутске, Чите, Улан-Удэ и др. После утомительного путешествия туристы могут также остановиться в одном из многих санаториев Восточной Сибири.

Поскольку данная часть Сибири предлагает большое количество форм проведения досуга, представляется затруднительным описать все, поэтому в работе рассмотрены только самые интересные достопримечательности и центры туризма. Другие не менее привлекательные места и памятники автором обозначены на картах, данных в приложении.

Источником информации были прежде всего сайты Интернета, а также исследования, касающиеся пребывания декабристов в Сибири.

Во время работы с материалами у автора возникли некоторые проблемы, в частности, при создании карт, содержащих сведения о разных видах туризма, поскольку сложно найти точную информацию о местонахождении многих достопримечательностей.

Несмотря на большой туристский потенциал Восточной Сибири, в некоторых регионах туризм остается не развитым. Причиной является то, что главные туристические пункты сосредоточены прежде всего в административных центрах субъектов Российской Федерации. Этот факт связан не только с труднодоступностью интересных мест и недостаточно развитой инфраструктурой региона, но и с отсутствием должных знаний о богатствах этого удаленного края.

6 Список литературы

ДАНЬШИН, А. И. МАРЧЕНКО, Н. А. и В. А. НИЗОВЦЕВ. *Готовимся к экзаменам в вузы и ЕГЭ по географии. Физическая и экономическая география России*. Москва: Айрис-Пресс, 2007. ISBN 5-8112-0036-6.

КУБАЛОВ, Б. Г. *Декабристы в Иркутске и на ближайших к нему заводах: К юбилею Декабрьского восстания*. Иркутск, 1925, 33 с.

СЛАБУХИН, А. А. и З. Д. ГУСЕВА. *Декабристы в Восточной Сибири*. Иркутск, 1976, 112 с.

Интернет-ресурсы:

АЗАДОВСКИЙ, Марк. Странички краеведческой деятельности декабристов в Сибири. In: Коваль, С.Ф. ed. *В сердцах Отечества сынов. Декабристы в Сибири*. [online] Том 3. [cit. 2017-02-16]. Dostupné z: <http://www.wysotsky.com/0009/105.htm#05>

Активный туризм: Тува. Треккинг к «Хрустальным озерам» горного массива Тумат-Тайга [online]. [cit. 2016-11-10]. Dostupné z: <http://www.jmktour.net/tuva/355>

Арриво - путеводитель, авиабилеты, отели: Плато Путорана [online]. ©2011-2017 [cit. 2016-11-10]. Dostupné z: <http://www.arrivo.ru/unesco/plato-putorana.html>

БАБКИН, А. В. *Специальные виды туризма* [online] Ростов-на-Дону: Феникс, 2008. – Глава 2. Религиозный туризм [cit. 2016-12-20]. Dostupné z: http://tourlib.net/books_tourism/babkin.htm

База знаний спелеологии: Пещера Кубинская [online]. 2015 [cit. 2016-10-25]. Dostupné z: <http://www.krasspeleo.ru/caves/peshchera-kubinskaya>

Вершина-Тур: Бородинские пещеры [online]. [cit. 2016-11-10]. Dostupné z: <http://vershina-tour.narod.ru/p39.htm>

Википедия - свободная энциклопедия: Столбизм [online]. Сан-Франциско, 2016 [cit. 2016-11-10]. Dostupné z: <https://ru.wikipedia.org/wiki/Столбизм>

География: Восточная Сибирь [online]. [cit. 2016-10-12]. Dostupné z: <http://geographyofrussia.com/vostochnaya-sibir/>

Геокэшинг: Ворота в Долину Царей [TR/16131] [online]. [cit. 2017-01-15]. Dostupné z: <http://www.geocaching.su/?cid=16131&pn=101>

Горнолыжные курорты России: Горнолыжный центр "Молоковка" [online]. ©2010-2017 [cit. 2016-11-10]. Dostupné z: <http://snowrock.ru/siberia/molokovka>

Древо: КЫЗЫЛЬСКИЙ ВОСКРЕСЕНСКИЙ СОБОР [online]. [cit. 2016-12-20].
Dostupné z: <http://drevo-info.ru/articles/18720.html>

Забайкальская тропа: Вал Чингисхана. [online]. ©2017 [cit. 2017-02-06]. Dostupné z:
http://zabaika.tropa.ucoz.ru/publ/ljudi_v_zabajkale/istorija_arkheologija/val_chingiskhana/11-1-0-25

Информационный портал Родное село: Музей декабристов имени Н.А. Бестужева [online]. ©2016 [cit. 2017-04-05]. Dostupné z:
<http://selorodnoe.ru/history/show/id3630837/>

ИРКИПЕДИЯ - портал Иркутской области: знания и новости: Дом Трубецких: тайна старинной усадьбы [online]. ©2011-2017 [cit. 2017-03-19]. Dostupné z:
http://irkipedia.ru/content/dom_trubeckih_tayna_starinnoy_usadby

ИРКИПЕДИЯ - портал Иркутской области: знания и новости: Иркутский областной историко-мемориальный музей декабристов [online]. ©2011-2017 [cit. 2017-03-19]. Dostupné z:
http://irkipedia.ru/content/irkutskiy_oblastnoy_istoriko_memorialnyy_muzei_dekabristov

ИРКИПЕДИЯ - портал Иркутской области: знания и новости: Экспериментарий [online]. ©2011-2017 [cit. 2017-01-30]. Dostupné z:
http://irkipedia.ru/content/eksperimentariy_0

Карельские туры и походы: Классификация рек по уровню сложности для водного спорта [online]. [cit. 2016-11-10]. Dostupné z: <http://xn--h1aeifgccefeceg.xn--p1ai/w/class/448>

ЛОЙКО, О. Т. *Туризм и гостиничное хозяйство* [online] Томск: Изд-во ТПУ, 2005 г. – Глава 5.1 Культурно-познавательный туризм [cit. 2017-01-15] Dostupné z:
http://tourlib.net/books_tourism/lojko.htm

Мастерок.жж.рф: Пор-Бажин: крепость посреди озера [online]. 2016 [cit. 2017-01-15]. Dostupné z: <http://masterok.livejournal.com/2840371.html>

Мир природы: ХАКАССКИЙ ГОСУДАРСТВЕННЫЙ ПРИРОДНЫЙ ЗАПОВЕДНИК [online]. GoodwinPress.ru, ©2017 [cit. 2016-10-25]. Dostupné z:
<https://mirpriroda.ru/hakasskiy-zapovednik.html> <http://www.myputnik.com>

Музеи России: Музей декабристов (г. Петровск-Забайкальский) [online]. ©1996-2015 [cit. 2017-04-05]. Dostupné z: <http://www.museum.ru/m1151>

Новости России: Главные достопримечательности Забайкалья обязательные для посещения [online]. [cit. 2017-02-06]. Dostupné z:
<http://www.kp.ru/daily/26250/3130606/>

- НГС.ТУРИЗМ* [online]. [cit. 2016-10-25]. Dostupné z: <http://turizm.ngs.ru/>
- Озеро Байкал, отдых на Байкале: Дом-музей Трубецких* [online]. ©2017 [cit. 2017-03-19]. Dostupné z: <http://lakebaikal.ru/guide/museum/dom-muzey-trubetskikh/>
- ООО «Атолл Круиз»: Круизы по Лене* [online]. Москва, 2014 [cit. 2016-11-10]. Dostupné z: <http://atolltrade.ru/tours/russian-rivers/lena/>
- Отель Гладенькая: Горнолыжный курорт «Гладенькая»* [online]. ©2016 [cit. 2016-11-10]. Dostupné z: <http://ski-gladenkaya.ru/ski.html>
- Открытый урок: Урок в 9-м классе по теме «Электроэнергетика России»* [online]. Москва, ©2003-2017 [cit. 2016-10-12]. Dostupné z: <http://festival.1september.ru/articles/525547/>
- Официальный сайт Крестовоздвиженского собора г. Лесосибирска Енисейской епархии: Крестовоздвиженский Собор* [online]. ©2012 [cit. 2016-12-20]. Dostupné z: <http://krestsobor-les.ru/2011-12-11-16-02-26>
- По-Сибири: Тункинские гольцы в Бурятии* [online]. ©2014 [cit. 2016-11-10]. Dostupné z: <http://posibiri.ru/tunkinskie-golcy-v-buryatii/>
- ПУТНИК* [online]. ©2014 [cit. 2016-11-10]. Dostupné z: <http://www.myputnik.com>
- ПУШКИН, А. С. Во глубине сибирских руд... In: *Пиши стихи правильно* [online]. [cit. 2017-04-05]. Dostupné z: <http://pishi-stihi.ru/vo-glubine-sibirskih-rud-pushkin.html>
- Санаторий «Сосновый Бор»: Показания к лечению в санатории «Сосновый Бор»* [online]. Минусинск, ©2015 [cit. 2016-11-26]. Dostupné z: <http://tagarskoe.ru/therapy/pokazaniya-k-lecheniyu-v-sanatorii-sosnovyj-bor/>
- СВФУ, Северо-Восточный федеральный университет имени М.К.Аммосова: Музеи Якутска* [online]. ©2017 [cit. 2017-02-06]. Dostupné z: <http://www.svfu.ru/universitet/nauka/mkmm2017/museums/>
- Сибирь-инфо.рф: Биосферный заповедник «Убсунурская котловина»* [online]. ©2013 [cit. 2016-10-25]. Dostupné z: <http://xn----9sbubb4ahmf1byf.xn--p1ai/sights/69>
- СноваДома.ру: Бутинский дворец в Нерчинске* [online]. 2017 [cit. 2017-02-06]. Dostupné z: <http://snovadoma.ru/castles/Palaces/Butinsky-Palace/>
- СпелеДОМ: СПЕЛЕОТУРИЗМ Категории пещер по сложности* [online]. [cit. 2016-11-10]. Dostupné z: <http://speleodom.narod.ru/speleo/turizm/turizm.htm>
- Справочник организаций Гусиноозерска: Лотос* [online]. ©2014-2016 [cit. 2017-04-10]. Dostupné z: <http://gusinoozyorsk.jsprav.ru/restoranyi-kafe-baryi/lotos43878.html>

Страна.Ру: Храм вольнодумцев [online]. FINCH, 2013 [cit. 2017-04-05]. Dostupné z: <http://strana.ru/journal/24521005>

Страница о Якутске - YakutskHistory: Музей мамонта в Якутске [online]. [cit. 2017-02-06]. Dostupné z: <https://www.yakutskhistory.net/музеи-якутии/музей-мамонта/>

Студенческая библиотека онлайн: Просветительская деятельность декабристов Сибири [online]. ©2013-2017 [cit. 2017-02-16]. Dostupné z: <http://studbooks.net/678300/istoriya/vvedenie>

Термальные источники мира: ТЕРМАЛЬНЫЙ ИСТОЧНИК УШ-БЕЛЬДИР [online]. [cit. 2016-11-26]. Dostupné z: <http://thermalsprings.ru/источник-уш-бельдир-республика-тыва-т/>

Тонкости туризма [online]. 2003-2017 [cit. 2016-10-25]. Dostupné z: <http://tonkosti.ru/>

Тропки.ру: Спасо-Преображенский собор в Абакане [online]. ©2008-2017 [cit. 2016-12-20]. Dostupné z: <https://tropki.ru/rossiya/hakasiya/abakan/spaso-preobrazhenskiy-sobor>

Увлекательная поездка: Памятник Александру Пушкину в Иркутске [online]. ©2013 [cit. 2017-04-10]. Dostupné z: http://stirringtrip.com/irkutsk/dostoprimechatelnosti/pamyatnik_aleksandru_puwkinu.html

Фен-шуй - основа мироздания, гармонии во вселенной и в каждой жизни: Как правильно жить по Фэншуйю? [online]. 2017 [cit. 2017-01-30]. Dostupné z: <http://1fenshui.ru/zhizn/kak-zhit-po-fen-shui.html>

Храм в честь Казанской иконы Божьей Матери (п.Тельма): О храме [online]. [cit. 2016-12-20]. Dostupné z: <http://telma.cerkov.ru/main-page/>

Храм в честь Рождества Христова г. Красноярска - Официальный приходской сайт: ХРАМ РОЖДЕСТВА ХРИСТОВА [online]. ©2012-2016 [cit. 2016-12-20]. Dostupné z: <http://hram-rozhdestva.prihod.ru/>

Чита.Ру: Новая горнолыжная трасса в Чите в вопросах и ответах [online]. 2014 [cit. 2016-11-10]. Dostupné z: <https://www.chita.ru/articles/81800/>

Читатель: О «Читателе» [online]. ©2016 [cit. 2017-04-10]. Dostupné z: <http://chitatelbar.ru/#rec5093299>

ШАИПКИНА-ЗЫРЯНОВА, Е. Коновницыны. In: *Декабристы* [online]. [cit. 2017-04-05]. Dostupné z: <http://dekabrist.mybb.ru/viewtopic.php?id=3537&p=2>

Экодело - экологические проекты и организации: 1.2. ЧТО ТАКОЕ ЭКОТУРИЗМ? [online]. [cit. 2016-10-25]. Dostupné z: <http://ecodelo.org/3290->

12_chto_takoe_ekoturizm_sovremennaya_kontsepsiya_ekoturizma-
ekologicheskii_turizm_kak_sovremen

*Экспедиция ИнтерБАЙКАЛ: 110 ЛЕТ НАЗАД НАЧАЛОСЬ СТРОИТЕЛЬСТВО
МРАМОРНОГО ВОКЗАЛА В СЛЮДЯНКЕ* [online]. ©2008-2017 [cit. 2017-01-30].
Dostupné z: http://www.pribaikal.ru/sljudjanskij_item/article/18202.html

Энциклопедия туриста: Большая Российская энциклопедия [online]. Научное
издательство, 1993 [cit. 2016-11-10]. Dostupné z:
http://vladsc.narod.ru/library/enc_tur/main.htm

ЭПОВ, А. Декабристы в Забайкалье. In: *Декабристы* [online]. [cit. 2017-02-16].
Dostupné z: <http://dekabrist.mybb.ru/viewtopic.php?id=5203>

Яндекс.Карты [online]. ©2001-2017 [cit. 2017-04-10]. Dostupné z:
<https://yandex.ru/maps/>

Яндекс.Карты: Дом и усадьба Волконских [online]. ©2001-2017 [cit. 2017-04-10].
Dostupné z:
https://yandex.ru/maps/org/dom_i_usadba_volkonskikh/1248505116?source=wizbiz_new_text_single

*BankGorodov.RU: Черкехский мемориальный музей «Якутская политическая
ссылка»* [online]. ©2010-2017 [cit. 2017-04-05]. Dostupné z:
<http://www.bankgorodov.ru/place/cherkeh/sight/cherkehskii-memorialnii-myzei-yakutskaya-politicheskaya-ssilka>

LifeGlobe: 10 самых длинных рек [online]. ©2009-2014 [cit. 2016-10-12]. Dostupné z:
<http://lifeglobe.net/entry/3188>

LifeGlobe: Горные лыжи на Байкале [online]. ©2009-2014 [cit. 2016-11-10].
Dostupné z: <http://lifeglobe.net/entry/3132>

*LiveJournal: Discover global communities of friends who share your unique passions
and interests.: МУЗЕЙ ЧАСОВ В АНГАРСКЕ. ПЕРВЫЙ МУЗЕЙ ЧАСОВ В СССР.*
[online]. [cit. 2017-02-06]. Dostupné z: <http://profi24.livejournal.com/2177.html>

NORGE.RU: Фритьоф Нансен - биография [online]. ©1999-2016 [cit. 2016-11-10].
Dostupné z: http://www.norge.ru/nansen_biografi

Pointerst: Ключевка. Родник [online]. ©2017 [cit. 2017-04-10]. Dostupné z:
<https://ru.pointerst.com/rodrnik-3>

ProTown.ru: Озёра Восточной Сибири [online]. ©2015 [cit. 2016-10-12]. Dostupné
z: http://protown.ru/information/hide/hide_2448.html

RuTraveller [online]. ©2003-2017 [cit. 2016-10-25]. Dostupné z:
<https://www.rutraveller.ru/>

RuTraveller: Горнолыжный комплекс «ИстЛэнд» [online]. ©2003-2017 [cit. 2016-11-10]. Dostupné z: <https://www.rutraveller.ru/place/49394>

VisitYakutia.com: Ледник Булуус и Водопады Кюрюлюр в Якутии [online]. Якутск, ©2017 [cit. 2016-10-25]. Dostupné z: <http://ru.visityakutia.com/lednik-buluus/>

Wikimapia: Вокзал железнодорожной станции Слюдянка-I [online]. [cit. 2017-01-30]. Dostupné z: <http://wikimapia.org/>

7 Список приложений

Приложение № 1 – Карта Восточной Сибири

Приложение № 2 – Карта национальных парков и заповедников Восточной Сибири

Приложение № 3 – Карта экологического туризма

Приложение № 4 – Карта спортивного туризма

Приложение № 5 – Карта лечебно-оздоровительного туризма

Приложение № 6 – Карта религиозного туризма

Приложение № 7 – Карта культурно-познавательного туризма № 1

Приложение № 8 – Карта культурно-познавательного туризма № 2

Приложение № 9 – Фотография – Кинзелюкский водопад (Красноярский край)

Приложение № 10 – Фотография – Крестовоздвиженский собор (г. Лесосибирск, Красноярский край)

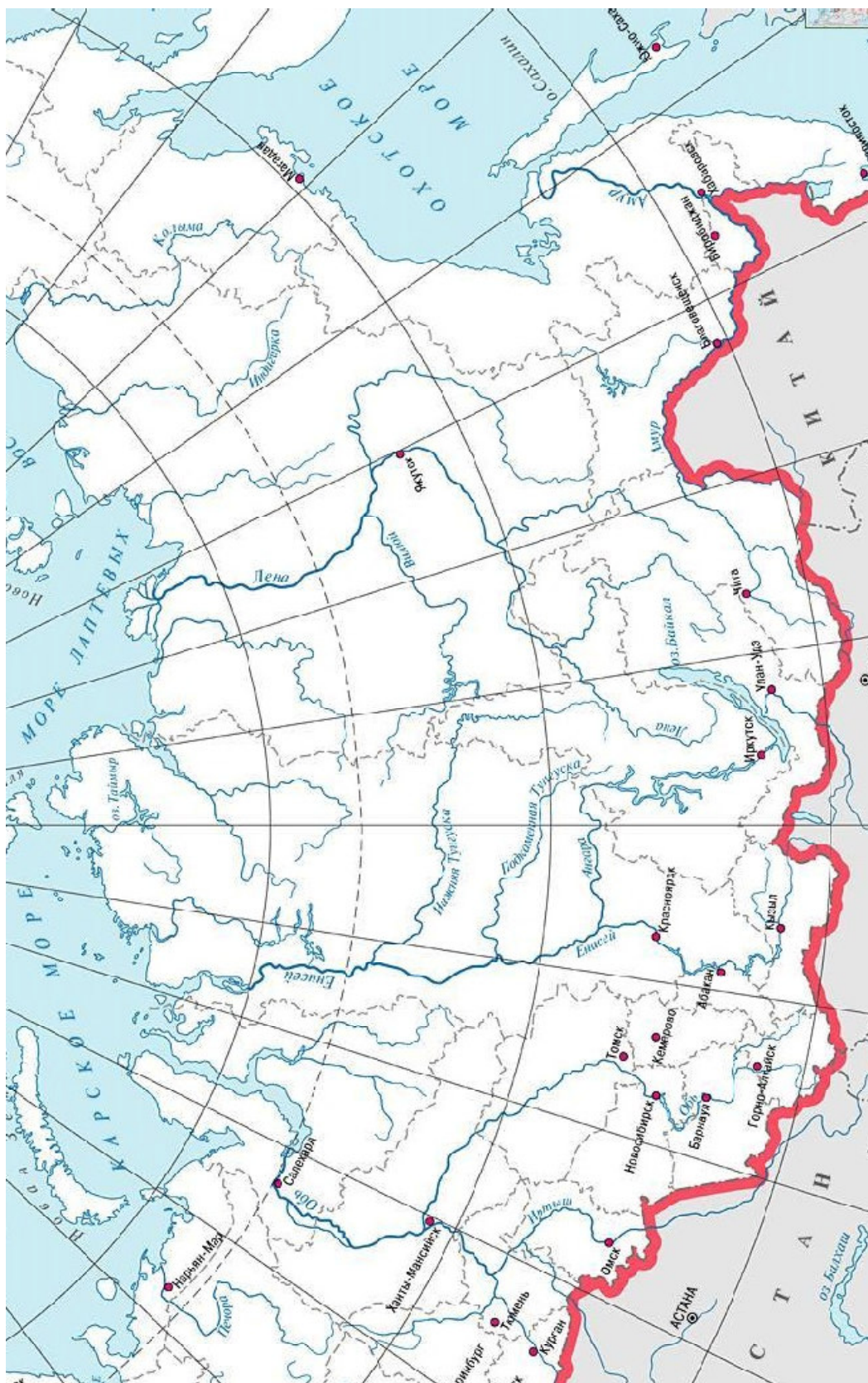
Приложение № 11 – Фотография – Храм в честь Казанской иконы Божией Матери (пос. Тельма, Иркутская область)

Приложение № 12 – Фотография – Шалоболинская писаница (Красноярский край)

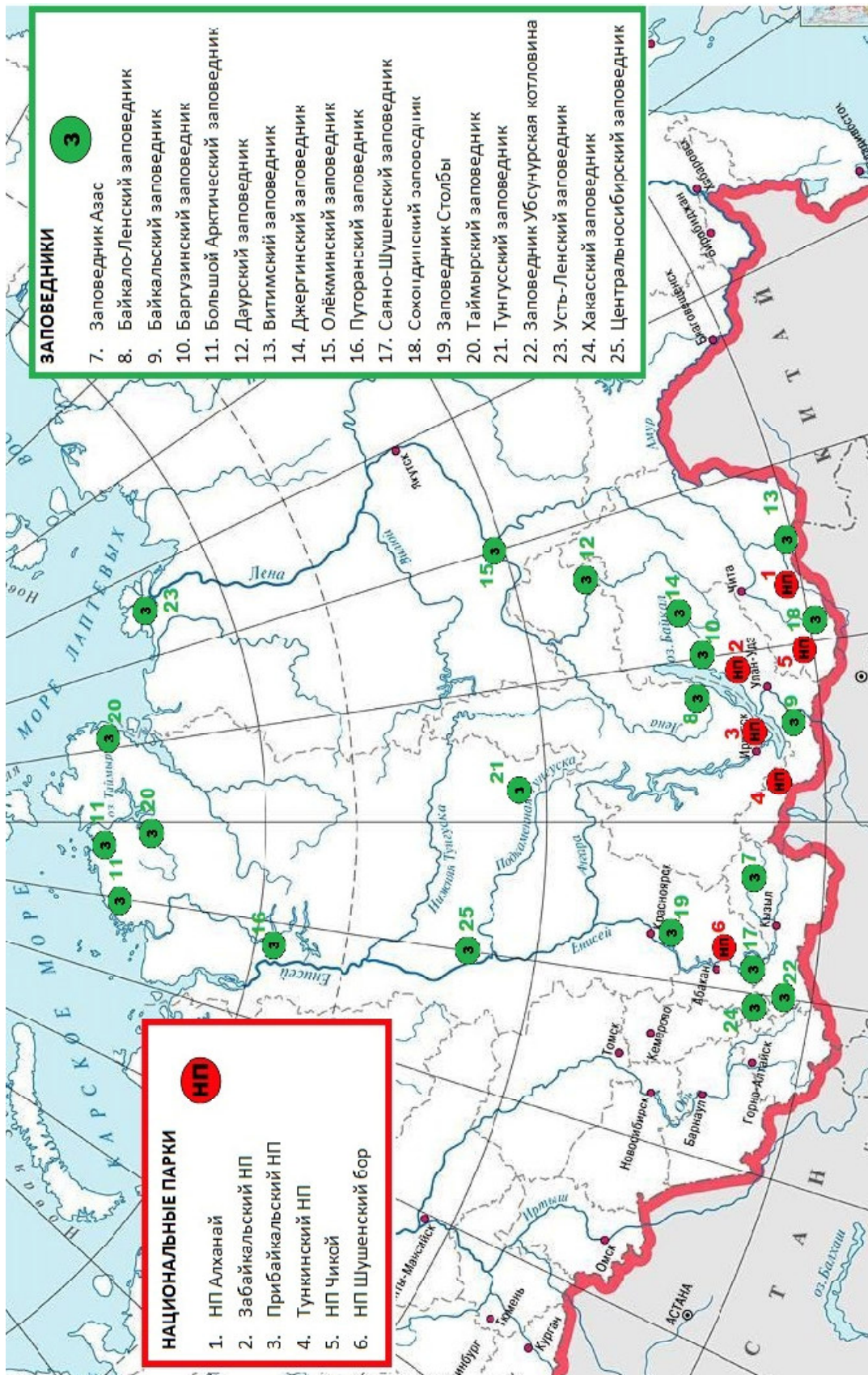
Приложение № 13 – Фотография – Музей вечной мерзлоты (г. Игарка, Красноярский край)

Приложение № 14 – Фотография – «Дом Трубецких» (г. Иркутск, Иркутская область)

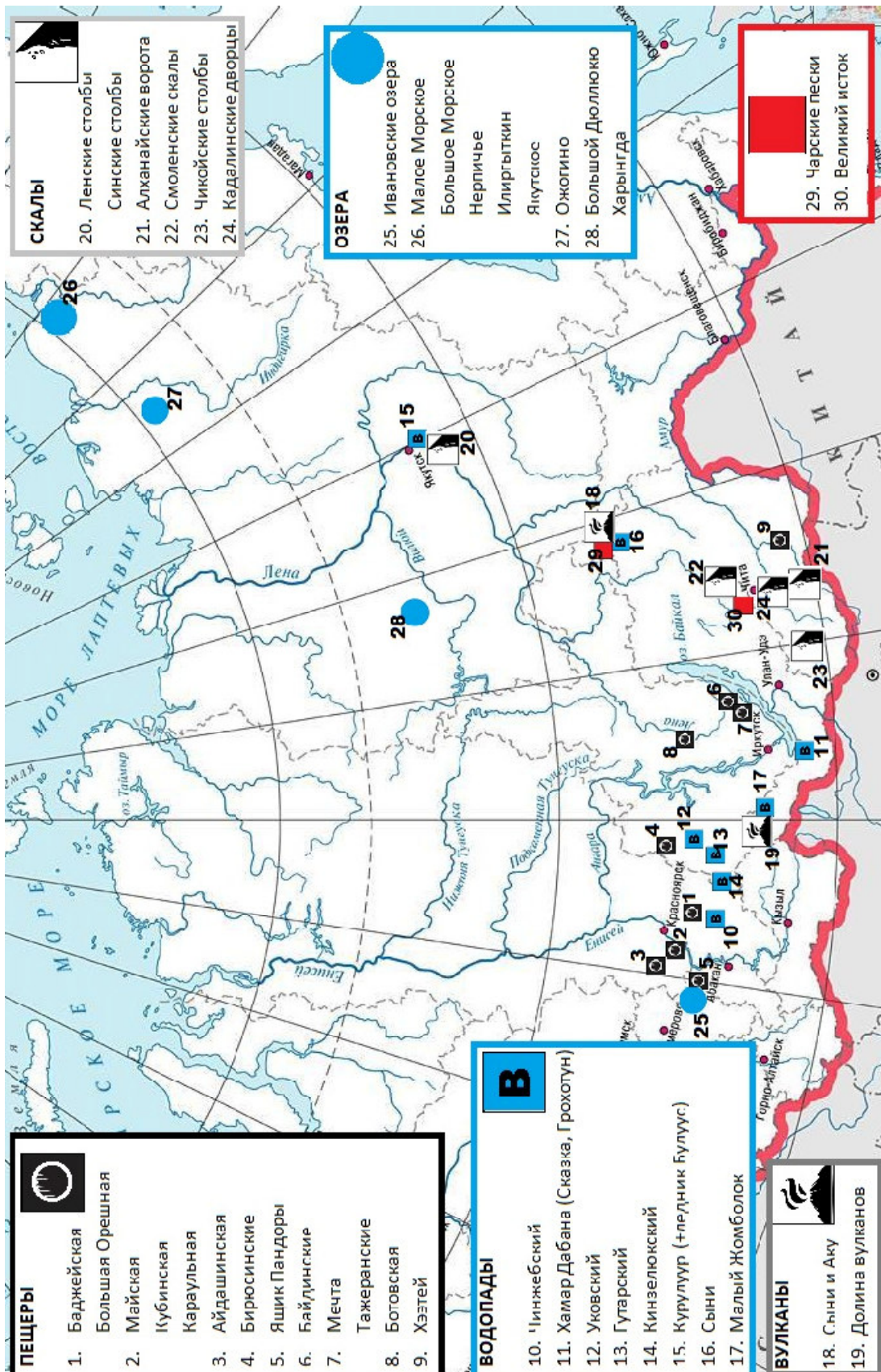
Приложение № 1 – Карта Восточной Сибири (Dostupné z: http://julia-pirogova.blogspot.cz/2012_05_01_archive.html)



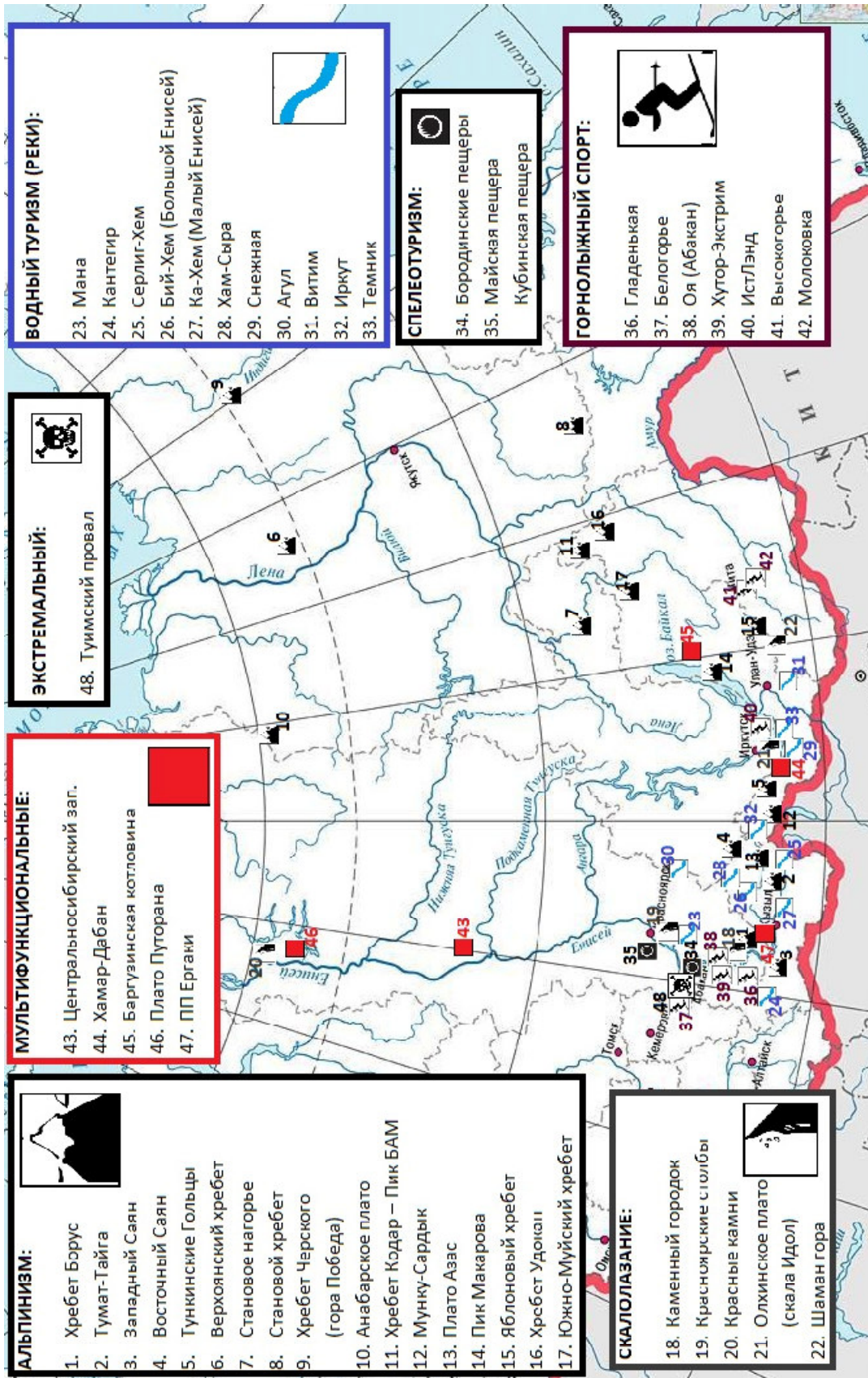
Приложение № 2 – Карта национальных парков и заповедников Восточной Сибири



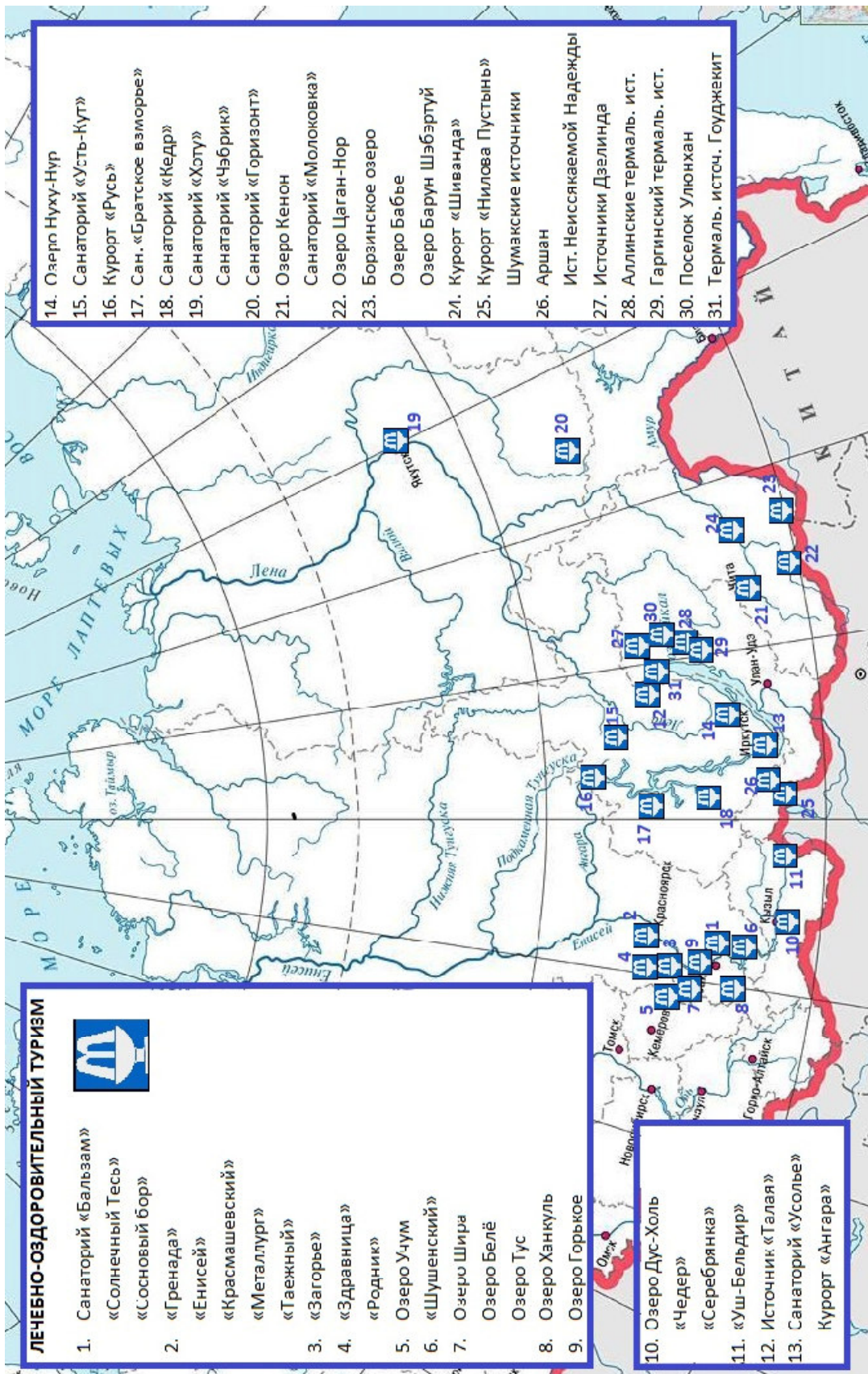
Приложение № 3 – Карта экологического туризма



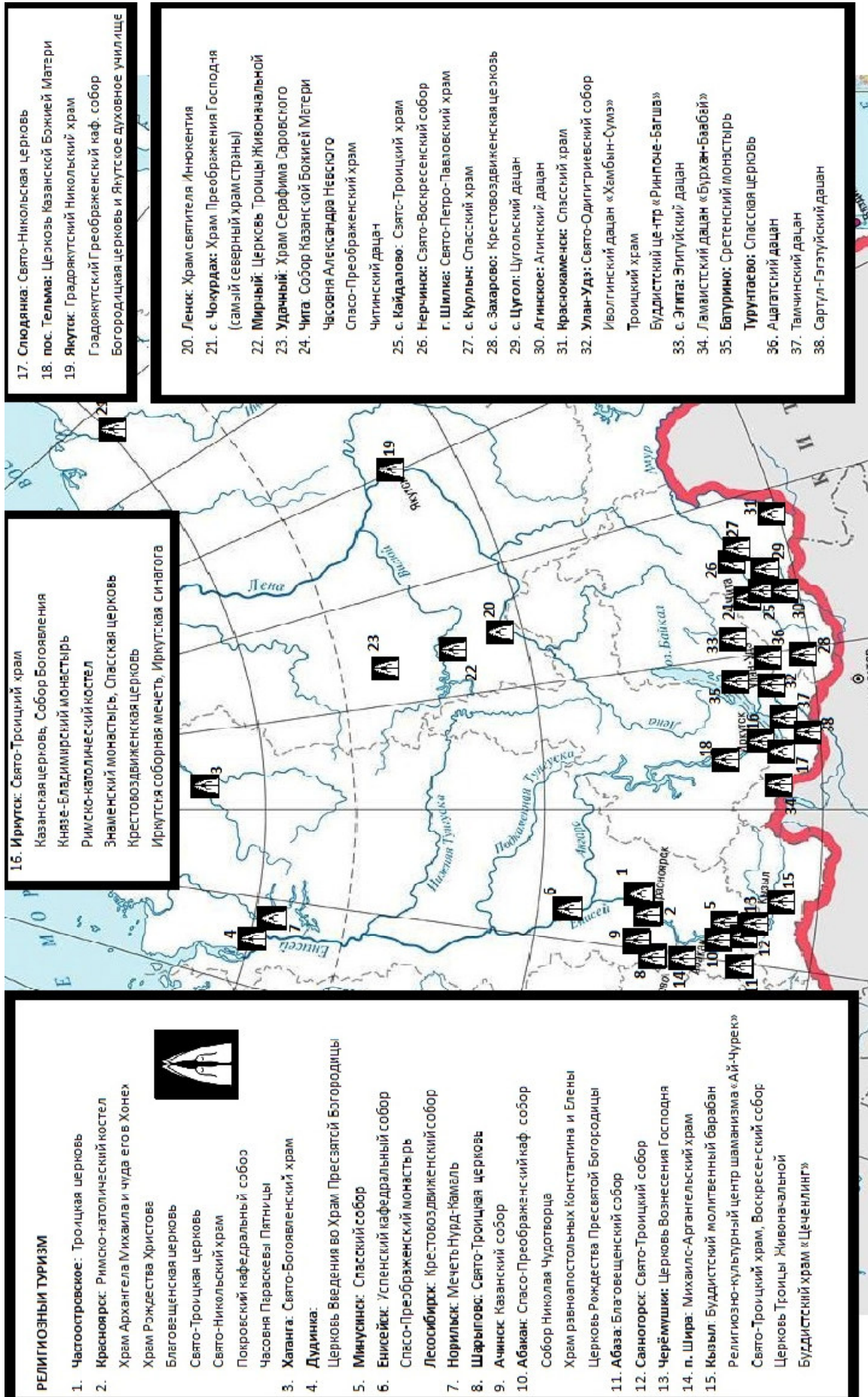
Приложение № 4 – Карта спортивного туризма



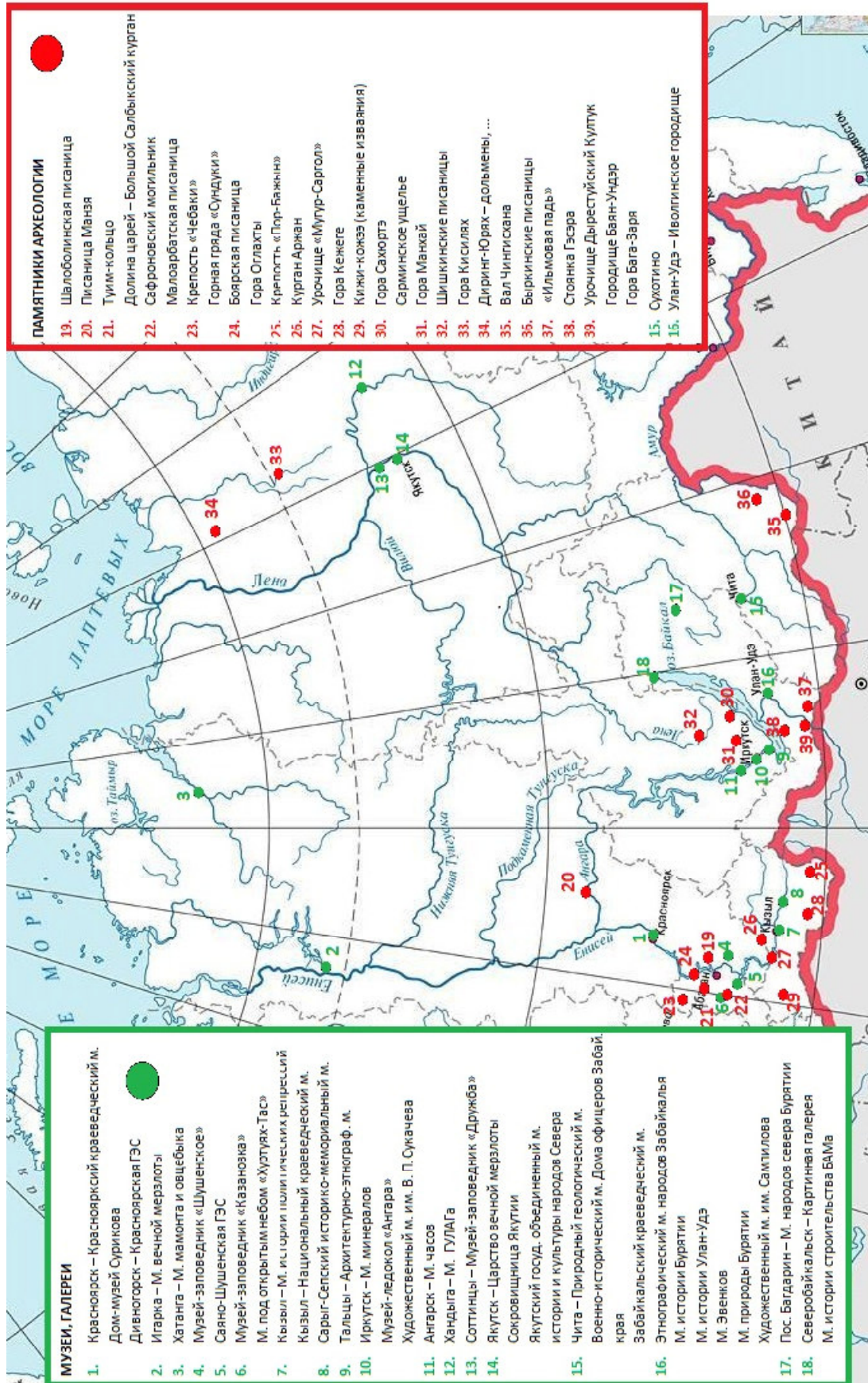
Приложение № 5 – Карта лечебно-оздоровительного туризма



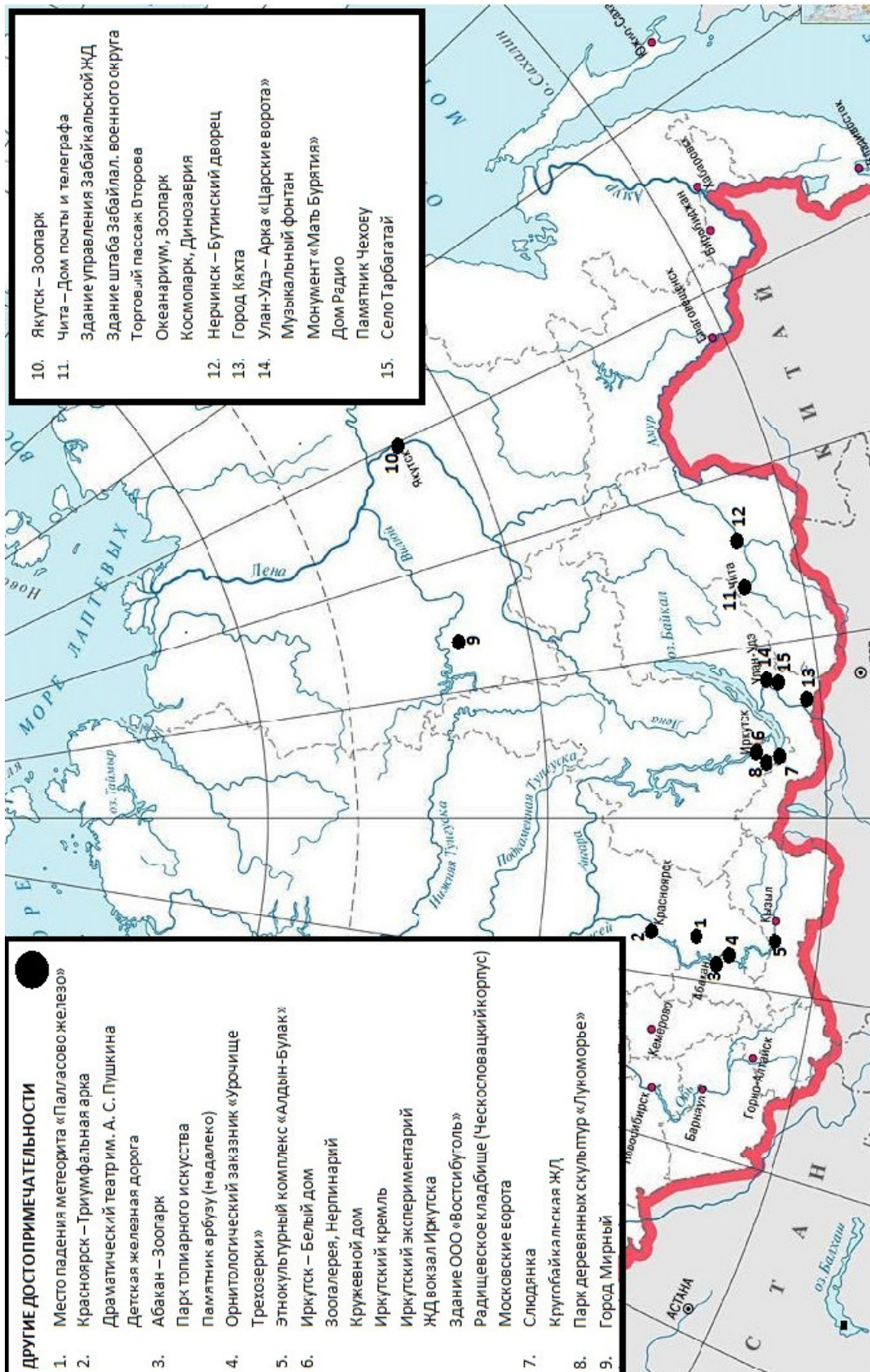
Приложение № 6 – Карта религиозного туризма




Приложение № 7 – Карта культурно-познавательного туризма № 1



Приложение № 8 – Карта культурно-познавательного туризма № 2



Приложение № 9 – Фотография – Кинзельюкский водопад (Красноярский край)
(Dostupné z: <https://news.boyarka.name/prirodagivotnie/13056-kinzelyukskiy-vodopad.html>)




Приложение № 10 – Фотография – Крестовоздвиженский собор (г. Лесосибирск, Красноярский край)
(Dostupné z: <http://fdo.tusur.ru/gallery/view.php?id=729&cat=-2>)



Приложение № 11 – Фотография – Храм в честь Казанской иконы Божией Матери (пос. Тельма, Иркутская область)

(Dostupné z:

http://www.dietaonline.ru/community/post.php?topic_id=30948&page=167)



Приложение № 12 – Фотография – Шалоболинская писаница (Красноярский край)

(Dostupné z: <http://bolmir.ru/blogs/shiroka-strana-moja-rodnaja/shalobolinskaja-pisanica-pamjatnik-naska.html>)



Приложение № 13 – Фотография – Музей вечной мерзлоты (г. Игарка, Красноярский край)
(Dostupné z: <http://my.krskstate.ru/docs/muzeums/muzey-vechnoy-merzloty-igarka/>)



Приложение № 14 – Фотография – «Дом Трубецких» (г. Иркутск, Иркутская область)
(Dostupné z: <https://tourcatalog.ru/offers/irkutskiy-muзей-dekabristov>)

