

НАУЧНОЕ И КУЛЬТУРНО-ПРОСВЕТИТЕЛЬСКОЕ ОБЩЕСТВО  
"ЭНЦИКЛОПЕДИЯ РОССИЙСКИХ ДЕРЕВЕНЬ"  
Российская Академия Наук  
НАУЧНЫЙ СОВЕТ ПО ИСТОРИЧЕСКОЙ ДЕМОГРАФИИ И  
ИСТОРИЧЕСКОЙ ГЕОГРАФИИ  
ИНСТИТУТ РОССИЙСКОЙ ИСТОРИИ  
АГРАРНЫЙ ИНСТИТУТ РАСХН

ИСТОРИЯ СЕЛ И ДЕРЕВЕНЬ ПОДМОСКОВЬЯ  
XIV - XX вв.

Выпуск 4

(С.Б.ВЕСЕЛОВСКИЙ, В.Н.ПЕРЦОВ  
ИСТОРИЧЕСКИЕ КАРТЫ  
ПОДМОСКОВЬЯ)

Москва 1993

Настоящее издание представляет собой четвертый выпуск сборника, подготовленного в рамках программы общества "Энциклопедия российских деревень". В нем публикуются исторические карты Московского, Коломенского и Серпуховского уездов, составленные по материалам писцовых книг академиком С.Б.Веселовским (1876-1952) и В.Н.Перцовым (1907-1941), и содержащие подробные сведения по истории селений Подмосковья.

Редакционная коллегия:

А.А.Никонов - председатель,  
Я.Е.Водарский - зам. председателя,  
К.А.Аверьянов,  
М.В.Кузнецов,  
Е.Н.Мачульский,  
А.В.Петриков.

Издание подготовили  
К.А.Аверьянов и Л.Е.Додэ.

Рецензент  
Ю.А.Тихонов

(с) ИСТОРИЯ СЕЛ И ДЕРЕВЕНЬ ПОДМОСКОВЬЯ XIX - XX ВВ.  
С.Б.ВЕСЕЛОВСКИЙ, В.Н.ПЕРЦОВ. ИСТОРИЧЕСКИЕ КАРТЫ  
ПОДМОСКОВЬЯ. Энциклопедия российских деревень,  
1993. - 58 с. Выпуск 4. Москва.

## ИСТОРИКО-ГЕОГРАФИЧЕСКИЕ КАРТЫ С.Б. ВЕСЕЛОВСКОГО

Ни один из исследователей русской истории XIV - XVII вв. не может пройти мимо трудов выдающегося отечественного историка академика Степана Борисовича Веселовского (1876-1952). Судьбе было угодно распорядиться так, что многие из его трудов увидели свет только посмертно (начиная с 1917 г. до его смерти вышло четыре книги, после же кончины историка было опубликовано почти полтора десятка его книг). Несмотря на то, что эти работы вышли с опозданием на много лет, они сыграли исключительно важную роль в развитии исторической науки.

В ходе подготовки своих работ С.Б. Веселовский уделял большое внимание составлению подготовительных материалов, которые имеют самостоятельную научную ценность. Много лет для собственных справок накапливал историк материалы о дьяках и подьячих XV - XVII вв., фиксировал все встречавшееся ему в различных источниках упоминания о них. Результатом стал изданный посмертно обширный справочник - наиболее полный на сегодняшний день. Часть этих материалов опубликована, другая же до сих пор ждет своего издателя. Среди них и комплект историко-географических карт.

Исторические карты С.Б. Веселовского в своем большинстве сосредоточены в фонде ученого в Архиве Российской академии наук (ф. 620), а некоторые находятся в личном архиве его дочери А.С. Веселовской. Условно их можно разделить на две части. Первая из них представляет собой общеоисторические карты. Среди них укажем на следующие: Княжества Северо-Восточной Руси в конце XIII в.; Северо-Восточная Русь при великом князе Дмитрии Донском. 1363 - 1389 гг.; Княжества и уделы Северо-Восточной Руси середины XV в.; Московская Русь первой половины XVI в. На них подробно показаны границы княжеств и уделов, города, монастыри, отдельные статьи и волости, места сражений, направления походов и т.п. Важное зна-

чение имеет текстовое приложение к ним, объясняющее изменения границ и владельческой принадлежности княжеств, другие факты, необходимые для понимания карт.

Другая часть историко-географического наследия ученого — карты ряда уездов Русского государства, составленные им совместно с В.Н.Перцовым<sup>х</sup> по материалам писцовых книг XVI — XVII вв. Среди них карты: Московский и Серпуховский уезды XVI — XVII вв.; Коломенский уезд XVI — XVII вв.; Каширский уезд XVI — XVII вв.; Рязанский уезд XVI — XVII вв.; Орловский уезд XVI — XVII вв.; Воронежский уезд XVII в.; Тульский, Веневский и Дедюловский уезды XVI — XVII вв.; незаконченная карта Звенигородского уезда. У этих карт довольно крупный масштаб (1:84 000, 1:126 000, 1:168 000), основой для них послужила карта военно-топографического управления. Подробно показаны все селения, упоминающиеся в писцовых книгах и сохранившиеся до середины XIX в., причем даются и варианты их названий, обозначены границы станов и волостей, засечные линии, показана градация селений по их значимости (село, сельцо, деревня, починок или погост).

Исторические карты готовились С.Б.Веселовским в конце 1930-х годов. Изучая феодальное землевладение России, С.Б. Веселовский неоднократно подчеркивал, что картину землевладения того или иного избранного района необходимо восстанавливать непременно с картами в руках, чтобы выяснить как оно развивалось на протяжении достаточно длительного промежутка времени. Чтобы решить эту задачу, нужно было создать карты по материалам писцовых книг XVI — XVII вв., т.к. эти описания являются для нас по сути единственным массовым источником, пригодным для картографирования. Здесь историку во многом пришлось идти непроторенными тропами. На тот момент в историографии были известны только карты Ю.В.Готье (в его монографии "Замосковский край в XVII в." М., 1906 г.; 2-е изд. — М., 1937) и М.К.Льбавского (в книге "Образование основной

х Перцов Валерий Николаевич (1907—1941) до войны был младшим научным сотрудником Института минерального сырья, где вместе с ним работал старший сын С.Б.Веселовского — Всеволод Степанович. В 1941 г. В.Н.Перцов стал ополченцем и в ноябре-декабре того же года пропал без вести.



государственной территории великорусской народности" Л., 1929). Но эти карты грешили схематичностью и имели слишком мелкий масштаб. На карте Ю.В. Готье были показаны только границы станов и волостей и практически полностью отутюжили селения.

С.Б. Веселовский успешно разрешил поставленную задачу, создав подробные карты уездов XVI – XVII вв., пригодные для исследовательской работы историков и краеведов. Разумеется, через полвека после их создания, опытный специалист видит их определенные недостатки. За XVI – XVII вв. территориально-административное деление Русского государства претерпевало определенные, хотя и незначительные, изменения. Границы станов и волостей изменялись, некоторые из них сливались друг с другом, другие исчезали, названия селений на протяжении этого периода иногда заменялись другими. Карты С.Б. Веселовского дают общую картину для XVI – XVII вв., не учитывая всех этих незначительных изменений. Вместе с тем следует отметить, что создать подробную карту достаточно больших территорий на определенный год невозможно – писцовые книги имеют пропуски и лакуны, которые приходится восстанавливать материалами предшествующих или последующих описаний, дворянские земли описывались отдельно от остальных и через несколько лет после общего "валового" описания. Несмотря на эти мелкие замечания, которыми можно пренебречь, карты С.Б. Веселовского свое научное значение сохраняют до сих пор, ибо до сегодняшнего дня являются практически единственными подробными картами на период XVI – XVII вв. для обширных районов Русского государства и содержат уникальные сведения по административно-территориальному делению страны, источнику землевладения, топонимике.

Исторические карты, как уже говорилось выше, готовились С.Б. Веселовским в конце 1930-х годов. По воспоминаниям дочери ученого общенациональные карты в то время литографировались для высших учебных заведений, которые охотно их приобретали и использовали в качестве настенных пособий. Выходили они, однако, в очень небольшом количестве. Карты же уездов по материалам писцовых книг, носящие более специальный характер, так и не увидели свет. В конце 1940-х го-

дов С.Б.Веселовский прилагал усилия для их публикации. В 1947 г. уже было объявлено о подготовке первого тома "Материалов для историко-географического атласа СССР". В том же году вышел первый том фундаментального труда ученого "Феодальное землевладение в Северо-Восточной Руси", шла работа над вторым томом, куда, очевидно, в качестве приложения должны были войти и карты уездов.

Книга С.Б.Веселовского о феодальном землевладении выглядела совершенно инородным явлением на фоне повального увлечения в тогдашней исторической науке абстрактными социологическими схемами и резко противоречила господствовавшей одномерной и схематичной концепции развития общества. Последовала огульная и недоброжелательная критика, соединенная с политическими обвинениями. Один из критиков ставил в вину, что в книге нет цитат из К.Маркса и В.И.Ленина, а другой "рецензент" выражался еще более резко: "Читая книгу С.Б.Веселовского, - писал он, - трудно поверить, что автор ее советский ученый". Все это сделало невозможным издание историко-географических материалов.

Время расставило все на свои места, оценив по настоящему труды С.Б.Веселовского и его оппонентов. Поэтому, ликвидируя "белые пятна" и восполняя пробелы в нашей истории, мы в данной книге публикуем историко-географические карты ученого. Характер, рамки и объем настоящего издания не позволяют опубликовать все картографическое наследие историка. В качестве основы была взята карта "Московский и Серпуховский уезды XVI - XVII вв. по писцовым книгам" (Архив РАН, ф. 620, оп. I. Д. 317). В оригинале она представляет собой огромное полотно размером примерно 2 x 2 метра, выполненное в масштабе 1: 84 000. По техническим причинам издать ее целиком на одном листе не представляется возможным. Поэтому для удобства читателя она издается фрагментами в виде атласа. Поскольку указанная карта примерно на 7/8 охватывает и территорию соседнего Коломенского уезда, было решено включить в настоящее издание и оставшуюся часть этого уезда, используя соответствующую карту из наследия ученого (Там же. Д.318). Таким образом, в данной книге помещены карты Московского, Коломенского и Серпуховского уездов. Им предшествует свод-

ная схема расположения отдельных фрагментов карт, где римскими цифрами обозначены страницы, на которых они опубликованы. Арабскими цифрами отмечены территориально-административные деления уездов, список которых прилагается. Пунктиром восстанавливаются границы, там где они не были проведены. Карта проверена и уточнена по известному изданию В. и Г. Холмогоровых, посвященному истории сел и деревень Подмосковья. Карты подготовлены к изданию К.А.Аверьяновым и Л.Е. Дода.

К.А.Аверьянов.

### ПЕРЕЧЕНЬ СТАНОВ И ВОЛОСТЕЙ

#### Московский уезд

1. Стан Бохов
2. Села Братошино и Алешня (дворцовые)
3. Села Белый Раст и Озерецкое (дворцовые)
4. Стан Блбиков (бортный)
5. Стан Васильцов
6. Село Воздвиженское (дворцовое)
7. Стан Воря и Корзнев
8. Волость Вохна
9. Стан Вяземский
10. Волость Гвоздя (дворцовая)
11. Волость Гжель
12. Стан Гоголев
13. Стан Горетов
14. Волость Гуслица (дворцовая)
15. Стан Добленский
16. Волость Домодедовская (конкшенная)
17. Стан Еланский
18. Волость Загарье (дворцовая)
19. Волость Замыцкая
20. Стан Каменский
21. Село Коломенское (дворцовое)
22. Волость Коношна
23. Стан Копотенский
24. Стан Кошелев
25. Волость Кун:



26. Стан Лужецкий
27. Стан Лукомский
28. Стан Манатъин, Быков и Коровин
29. Стан Медвенский
30. Стан Молотцкий
31. Села Верхнее и Нижнее Мячково (дворцовые)
32. Стан Обарнич
33. Стан Островецкий
34. Село Павшино (дворцовое)
35. Волость Перемышль
36. Село Петровское (дворцовое)
37. Стан Пехорский
38. Стан Почернев
39. Стан Радонеж и Бели
40. Стан Радонеж и Корзнев
41. Стан Раменейцо Замосковное
42. Волость Раменица (дворцовая)
43. Волость Раствовацкая
44. Стан Ратуев
45. Стан Рогожский
46. Село Сафарино (дворцовое)
47. Волость Селинская
48. Волость Сельна
49. Стан Сетунский
50. Стан Соенский
51. Стан Сурожский
52. Село Тайнинское (дворцовое)
53. Стан Терехов
54. Село Тешилово (дворцовое)
55. Стан Торокманов
56. Волость Тухачевская
57. Волость Хотунская (дворцовая)
58. Село Черкизово (дворцовое)
59. Стан Чермнев
60. Волость Черноголовль (дворцовая)
61. Стан Шахов
62. Стан Шеренский и Отъезжий

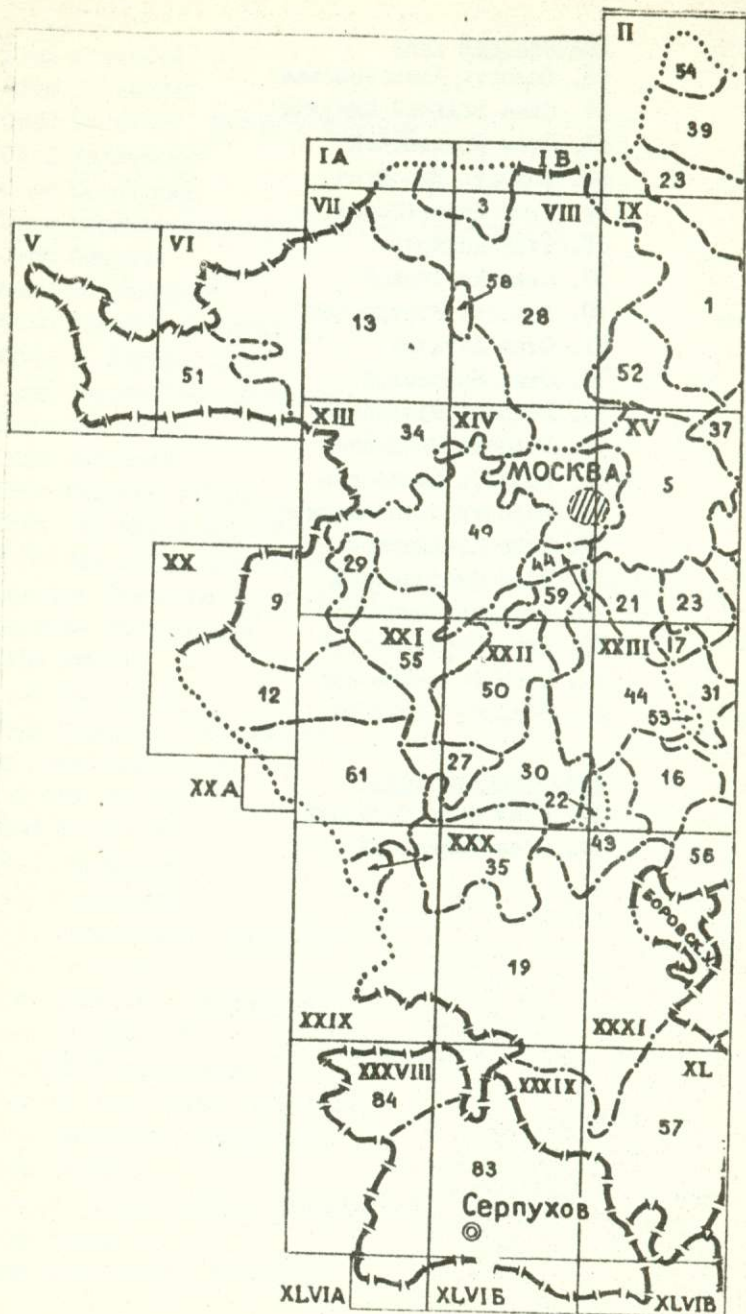


Коломенский уезд

63. Волость Алексеевская
64. Стан Большой Микулин
65. Стан Брашевской
66. Волость Высоцкая
67. Стан Деревенской
68. Стан Комарев
69. Стан Коневской
70. Волость Крутинокая
71. Стан Левичин
72. Стан Маковской
73. Волость Малинская
74. Волость Мезьинская
75. Волость Мещерская
76. Волость Отлоблинская
77. Стан Похрянской
78. Стан Песоченской
79. Волость Раменская
80. Стан Скульневской
81. Стан Усть-Мерской
82. Волость Холмская

Серпуховский уезд

83. Стан Окологородный
84. Стан Теменский

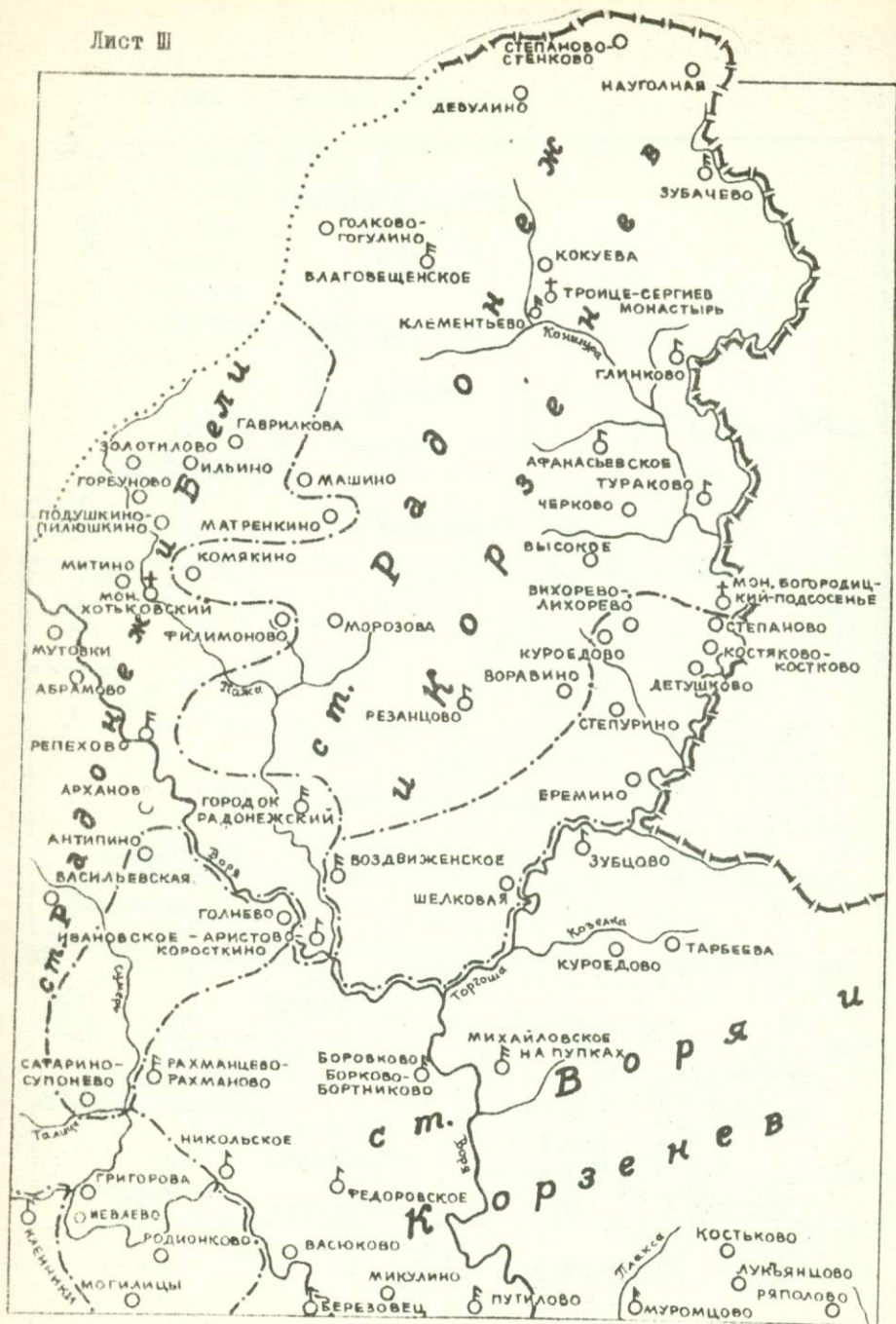




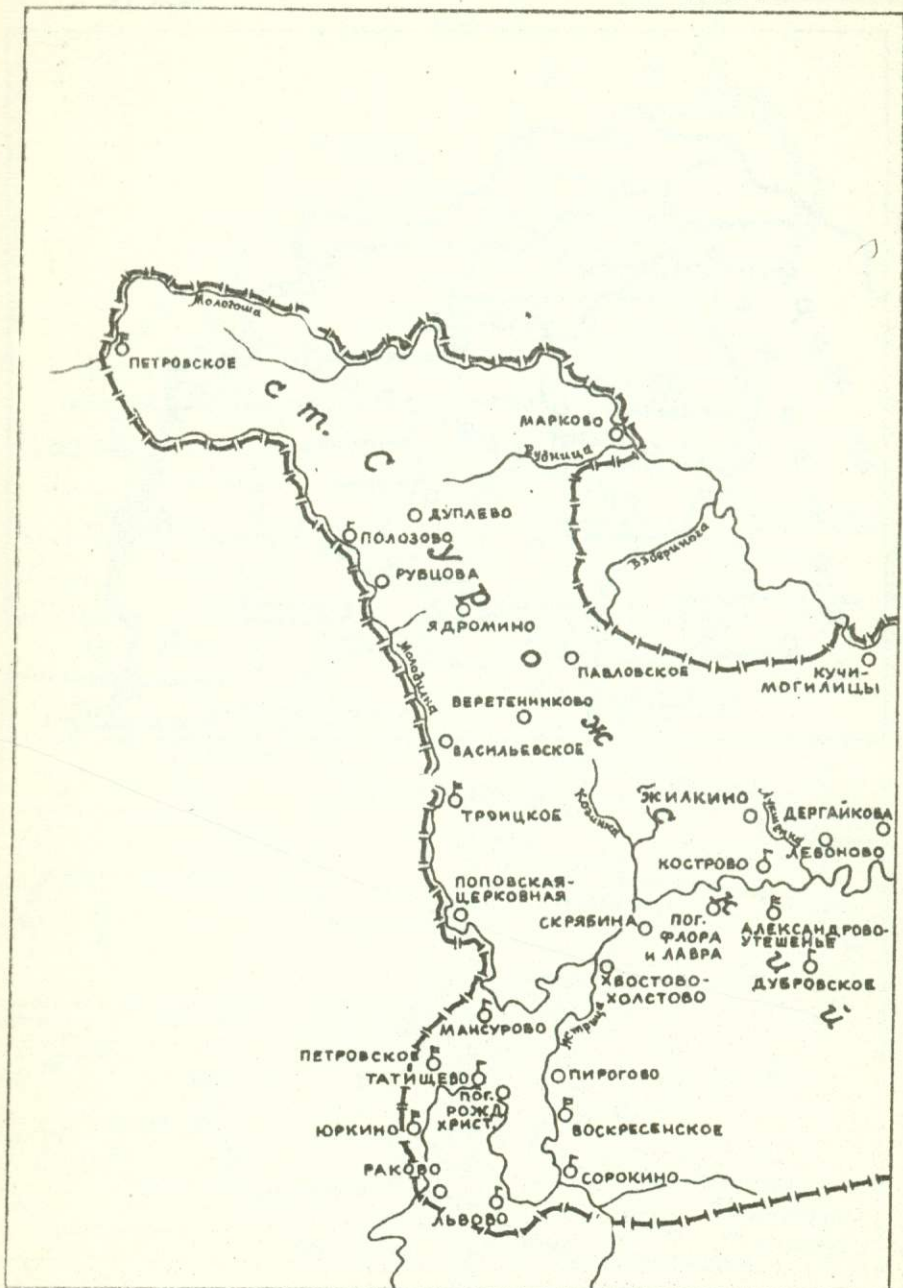




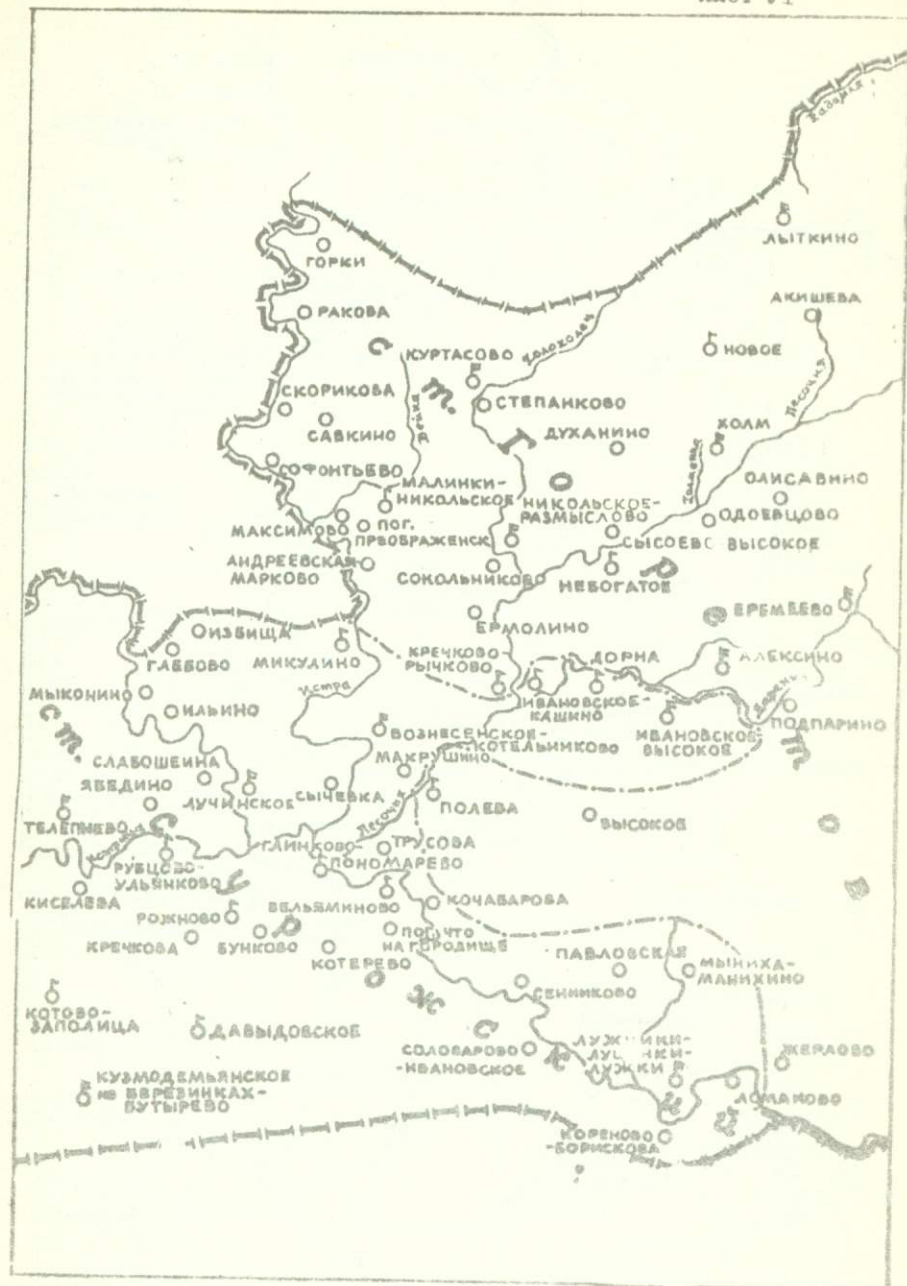














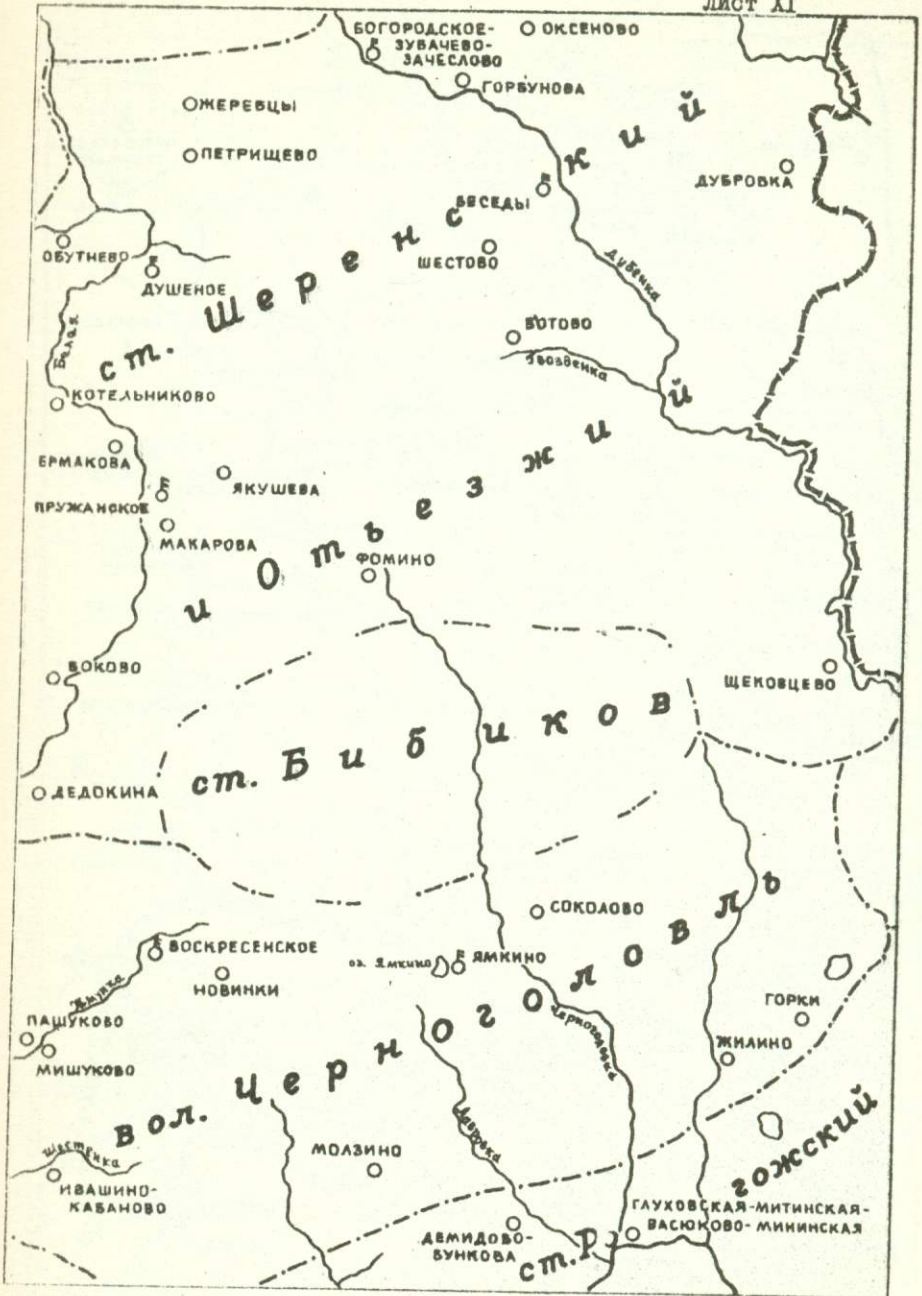


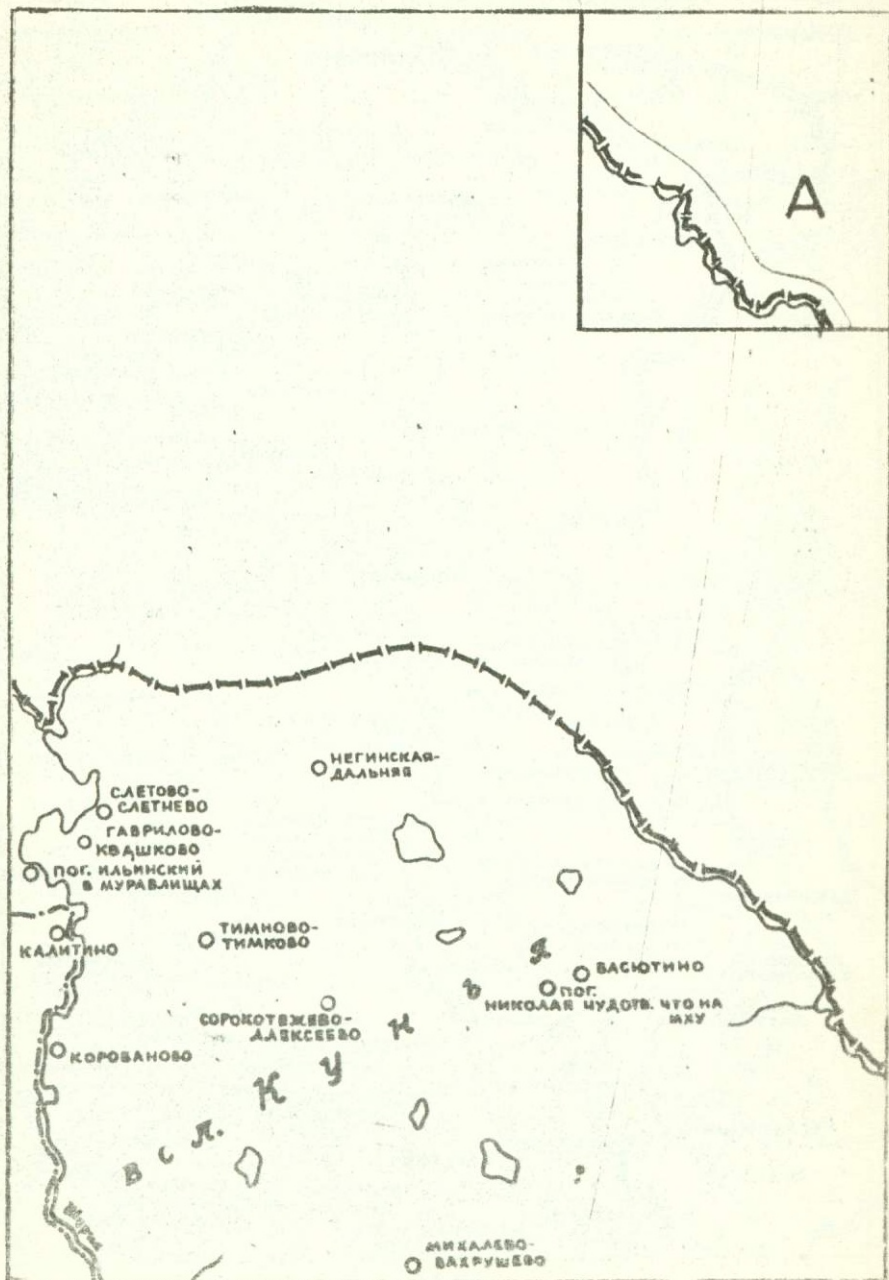
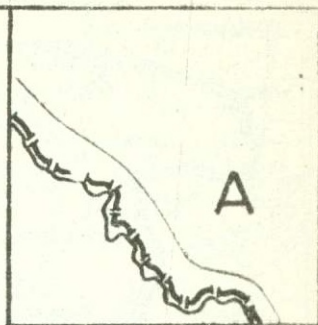










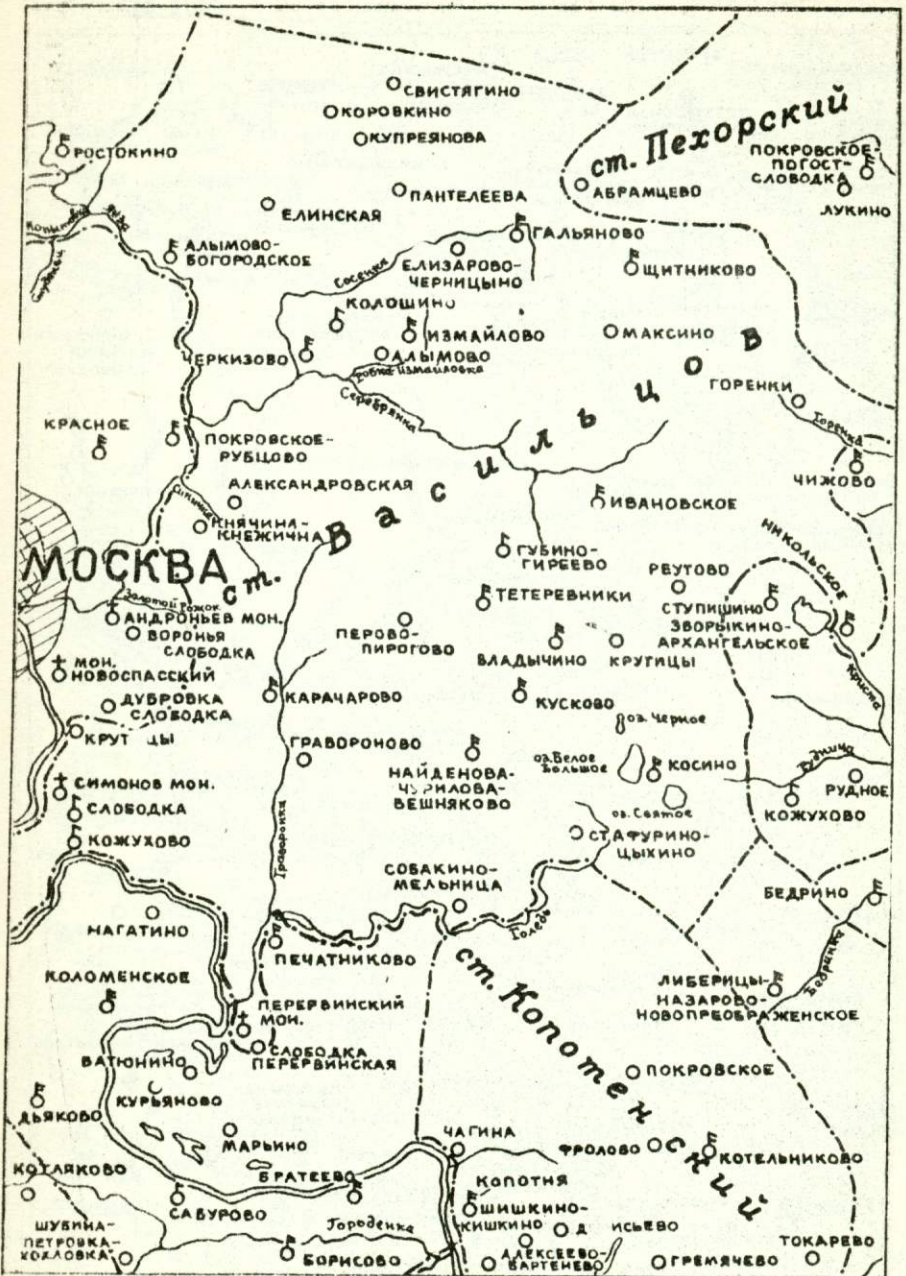












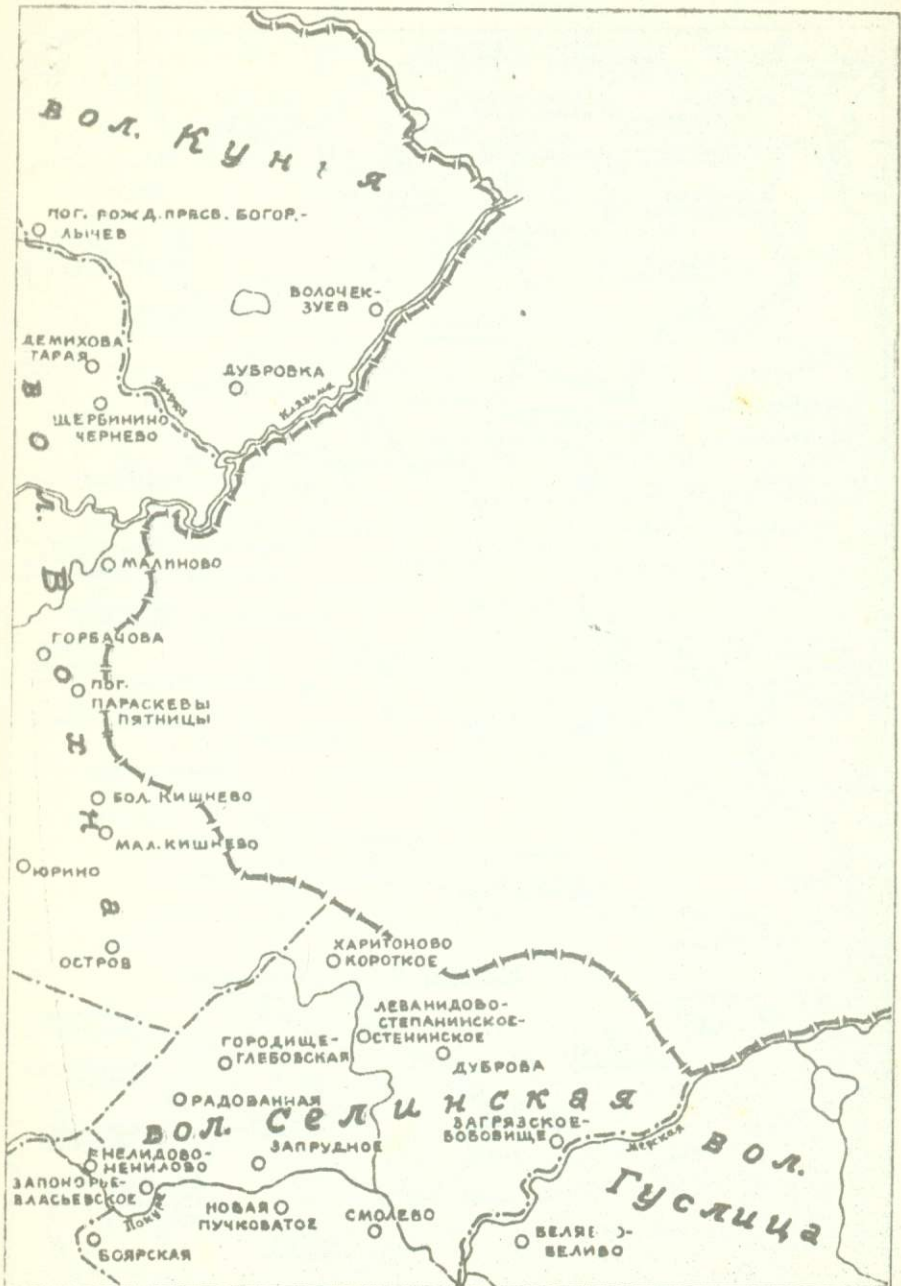


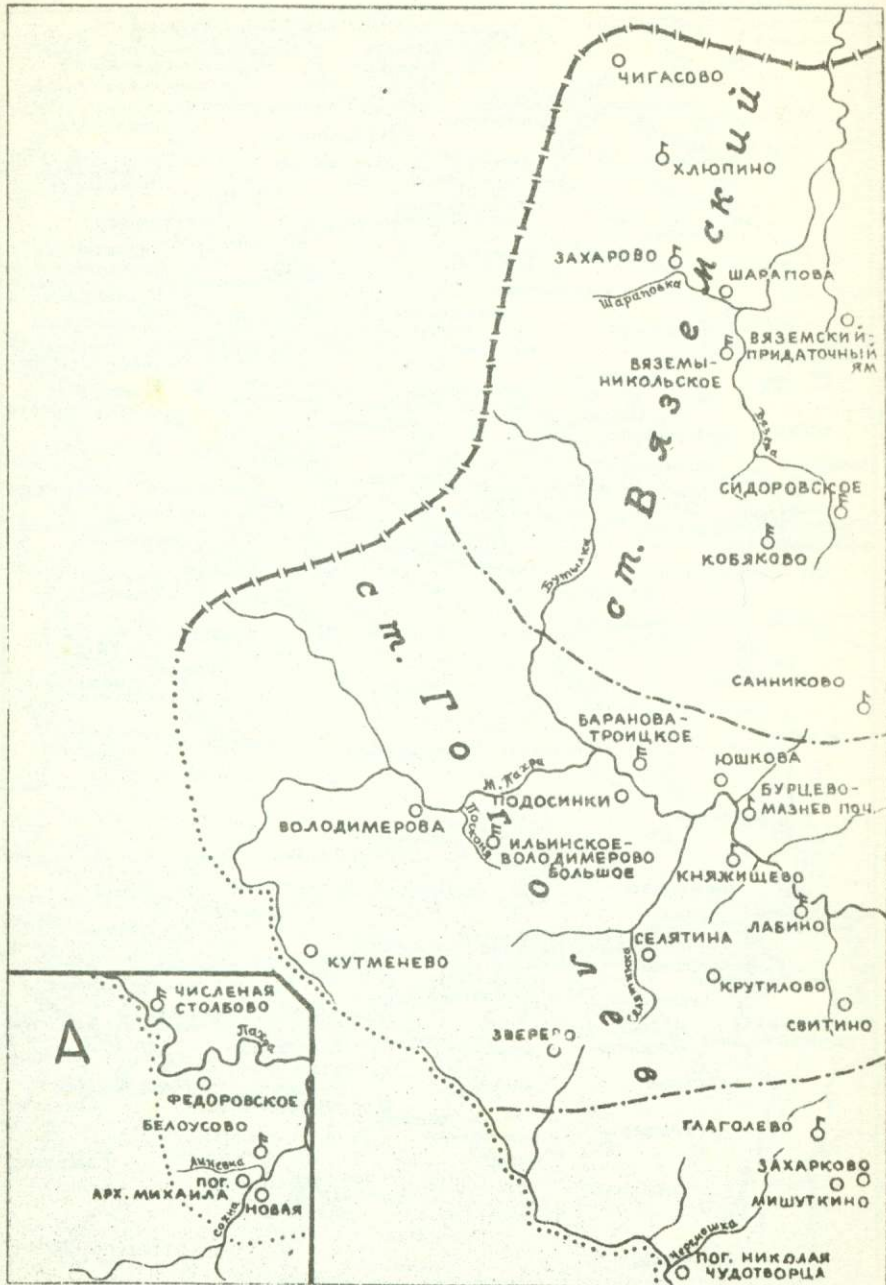
























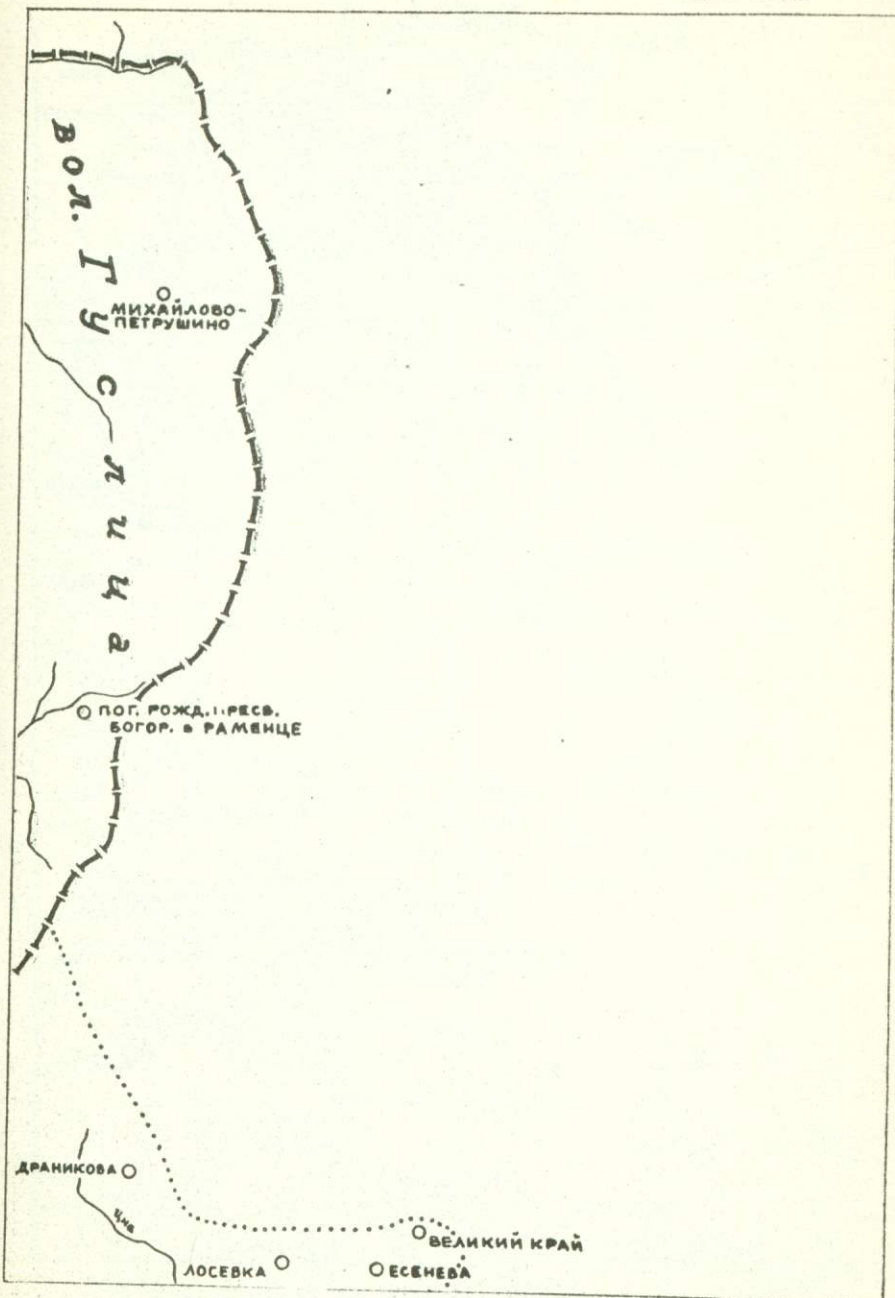


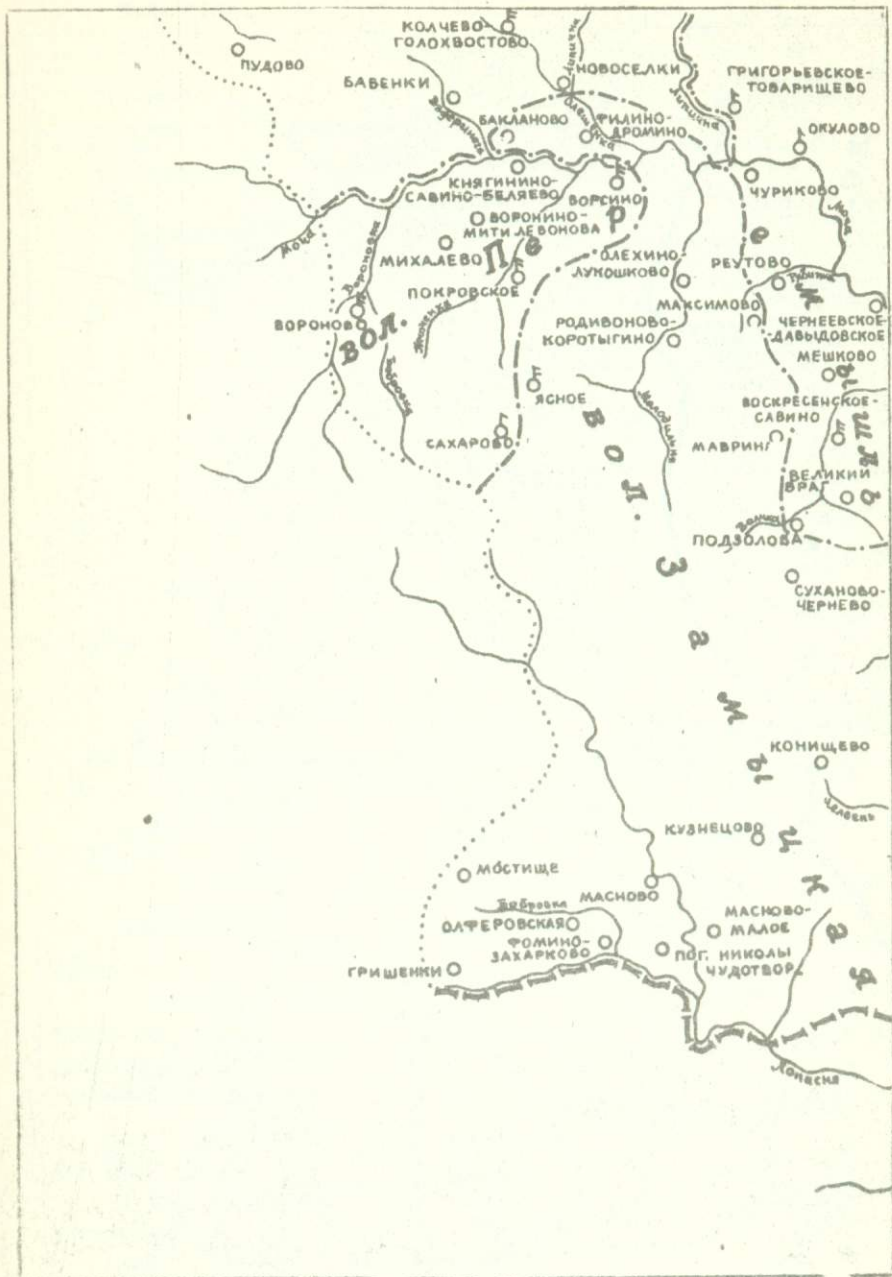




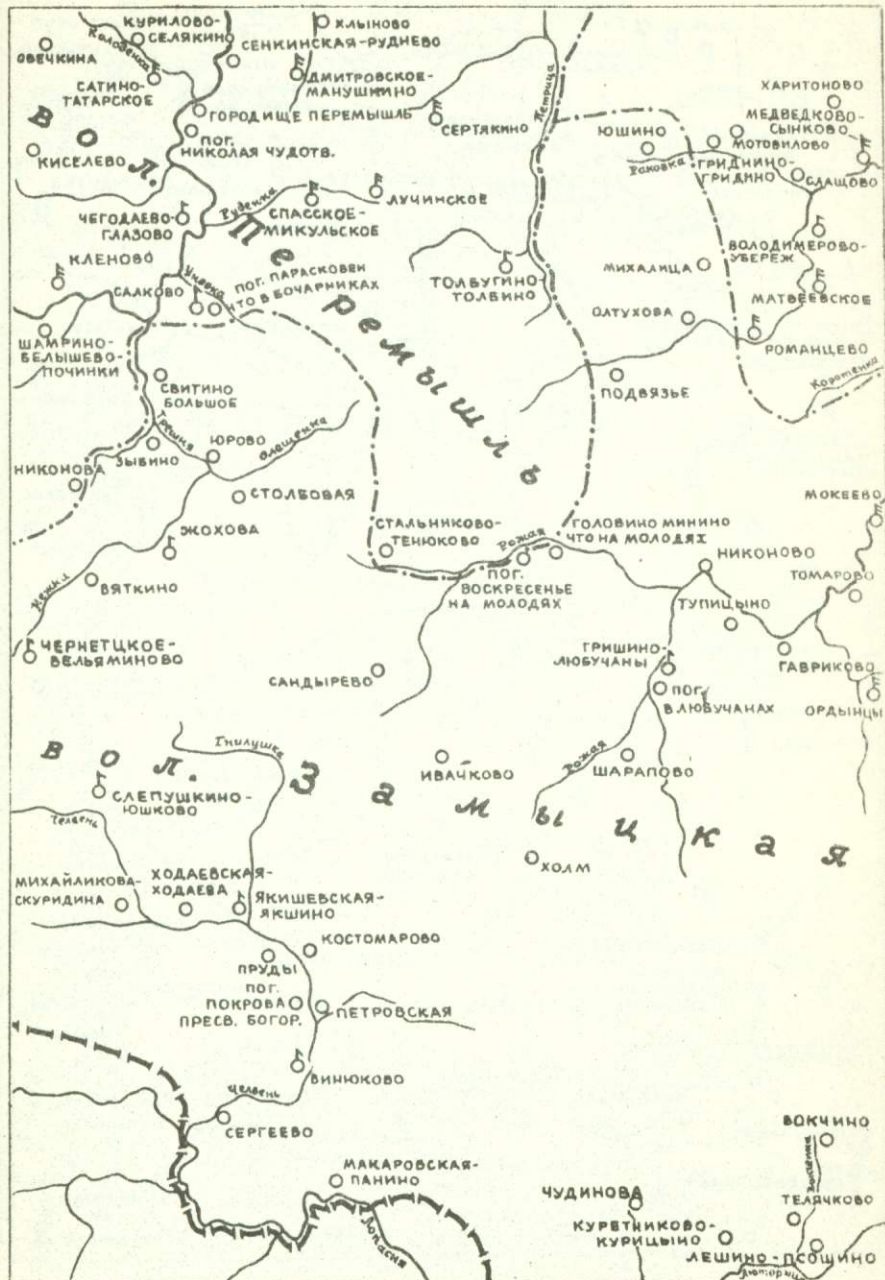




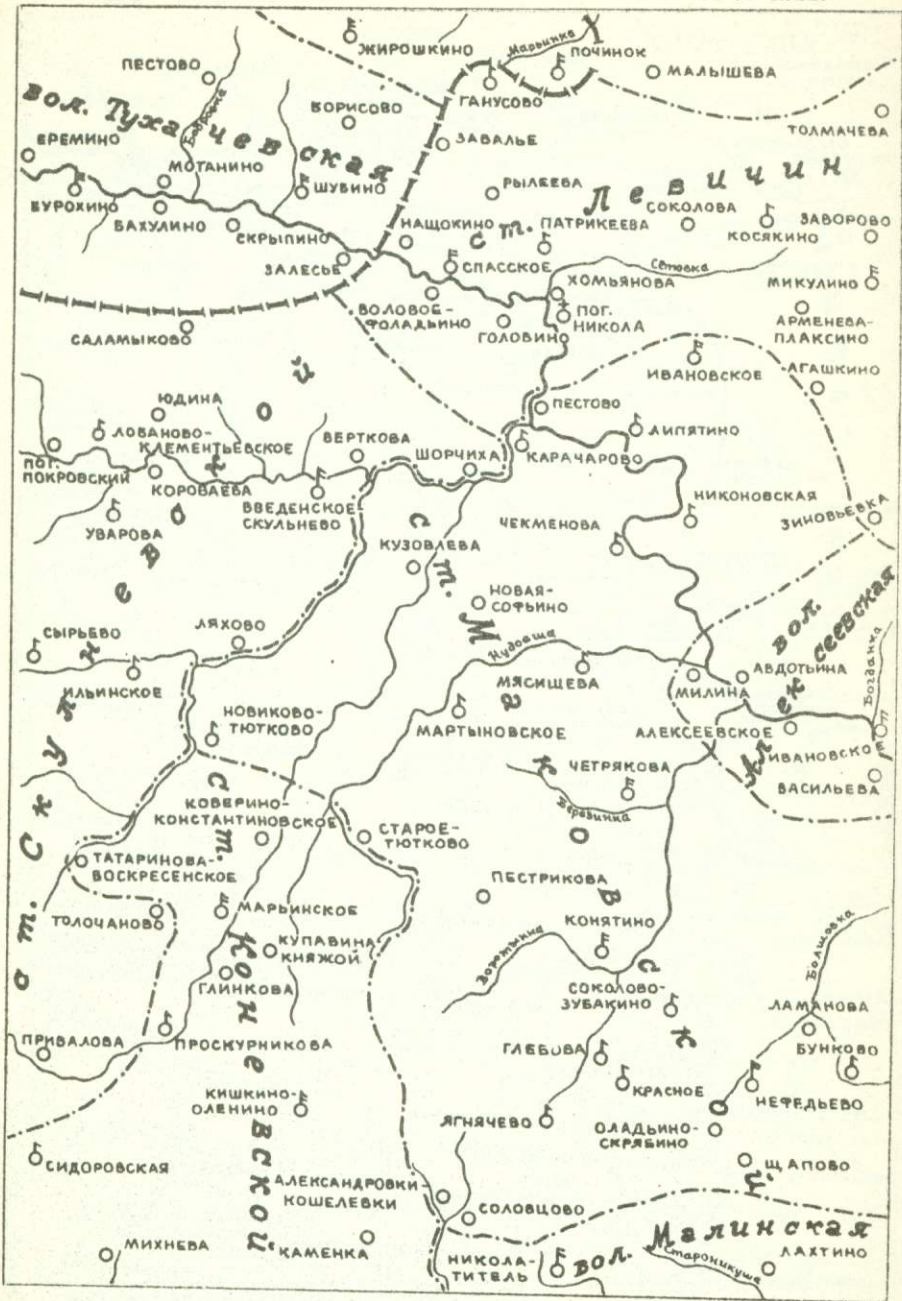








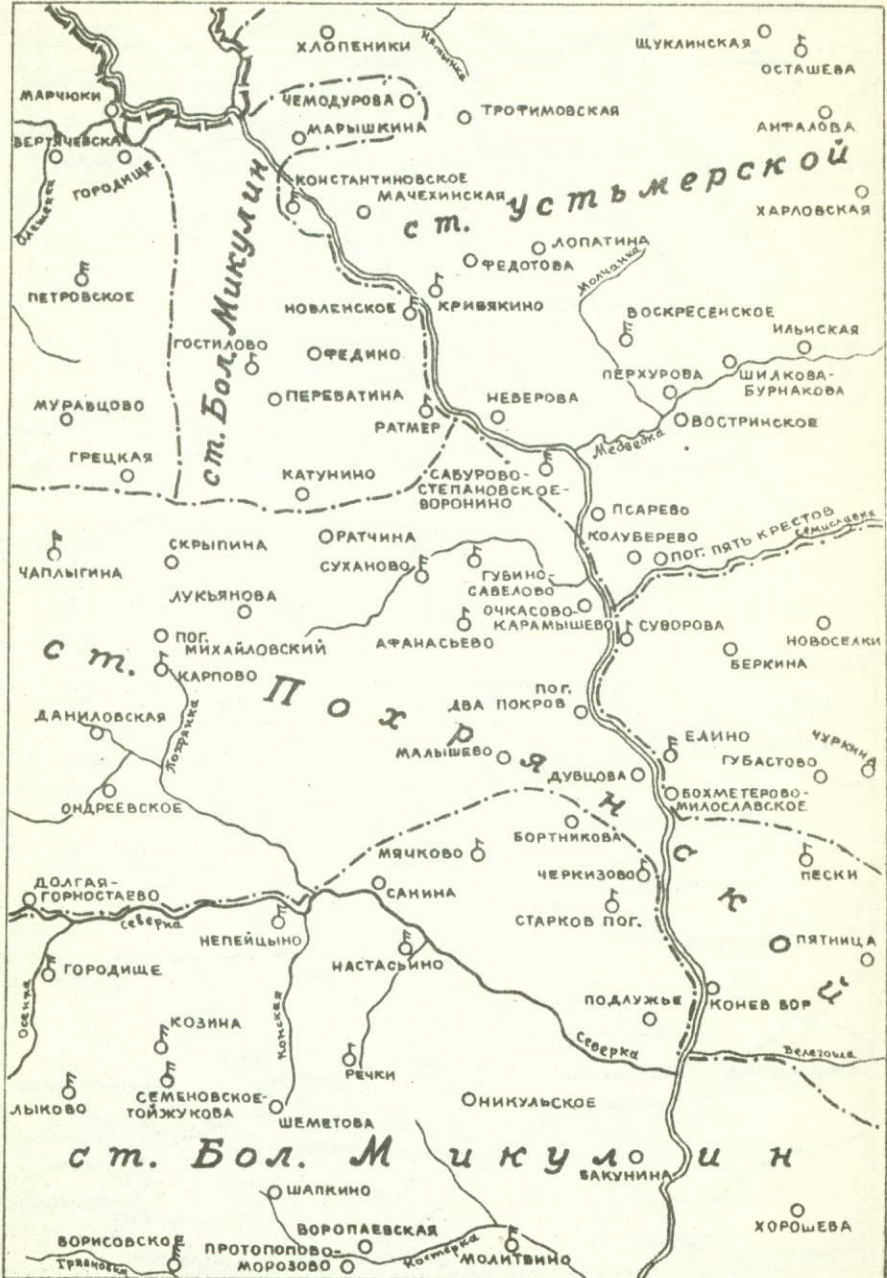


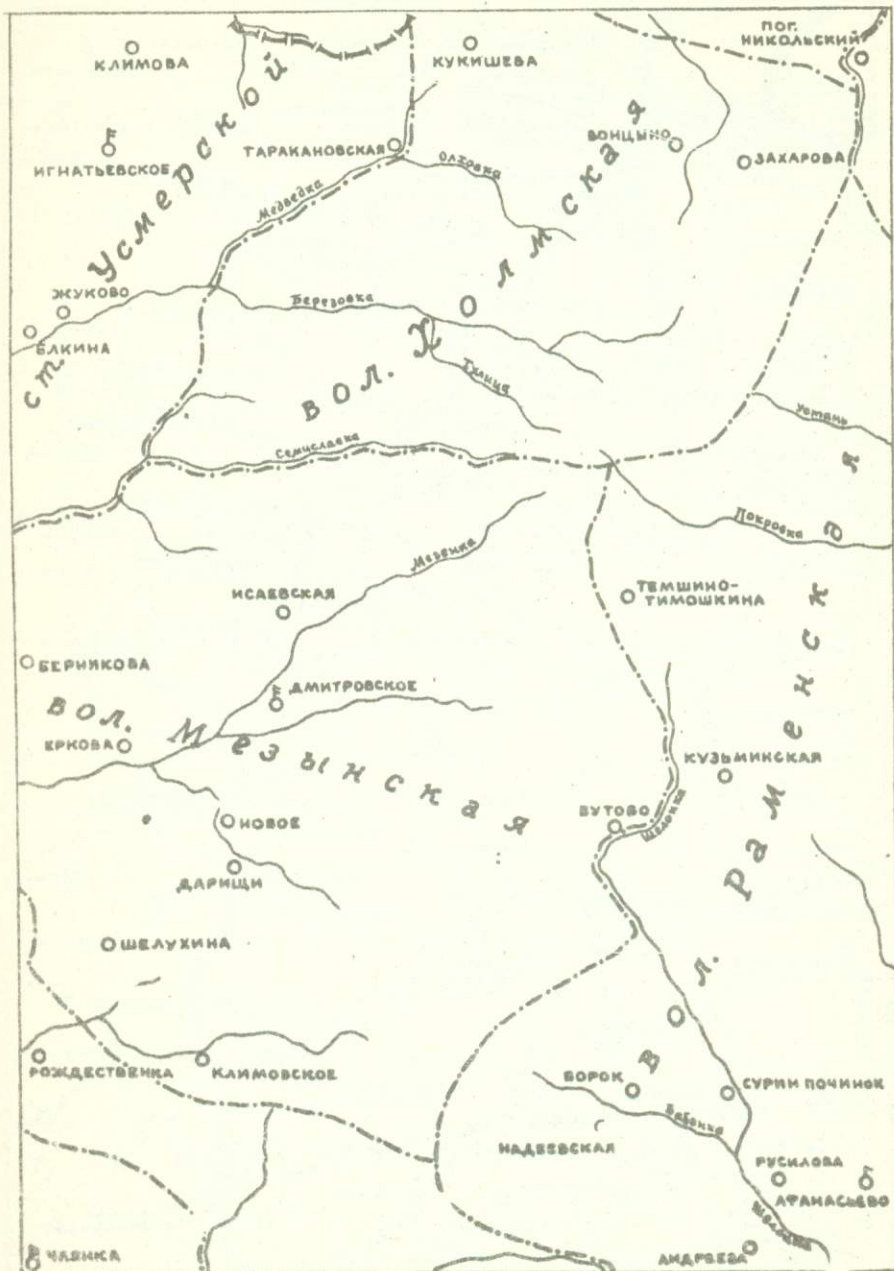


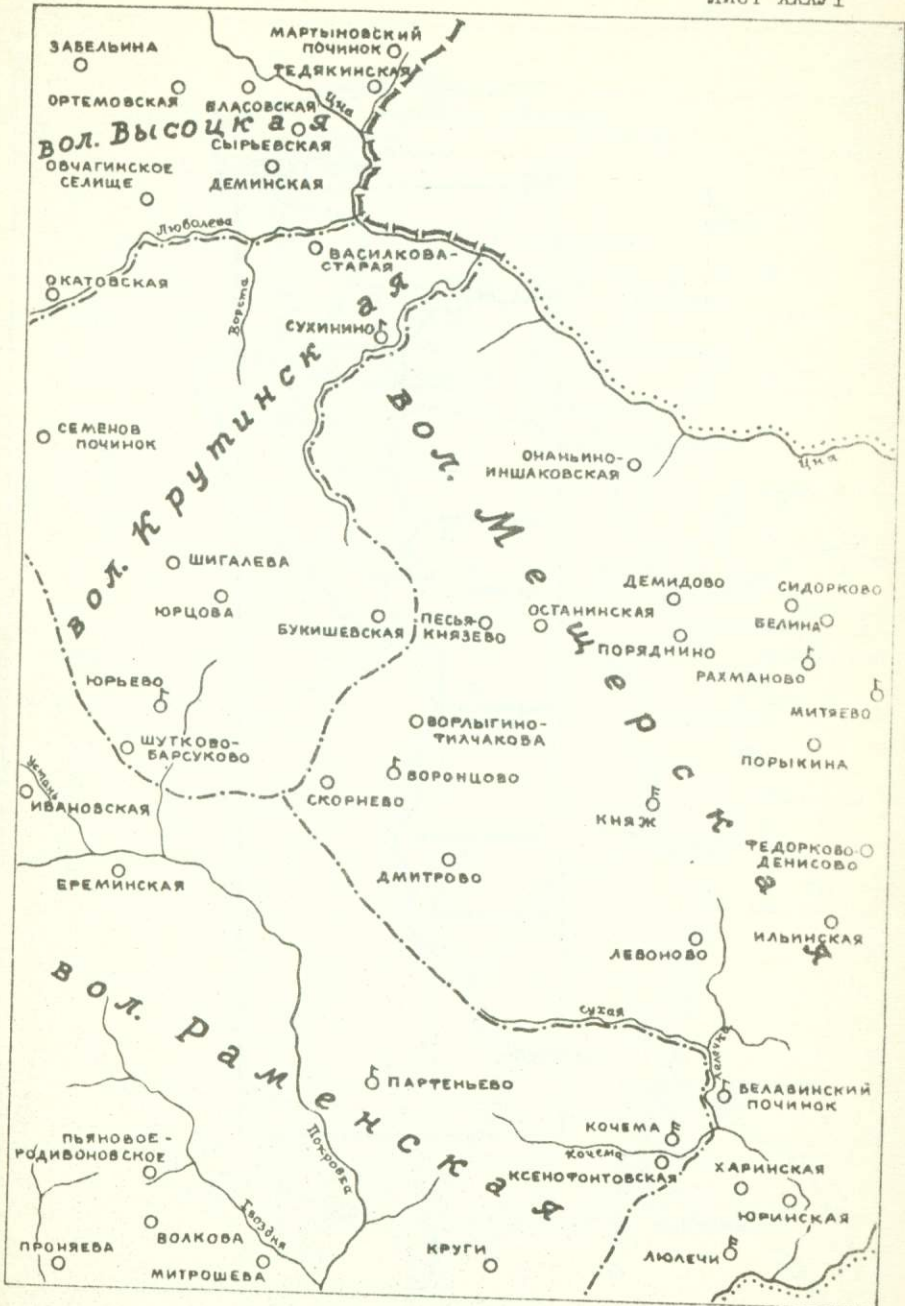










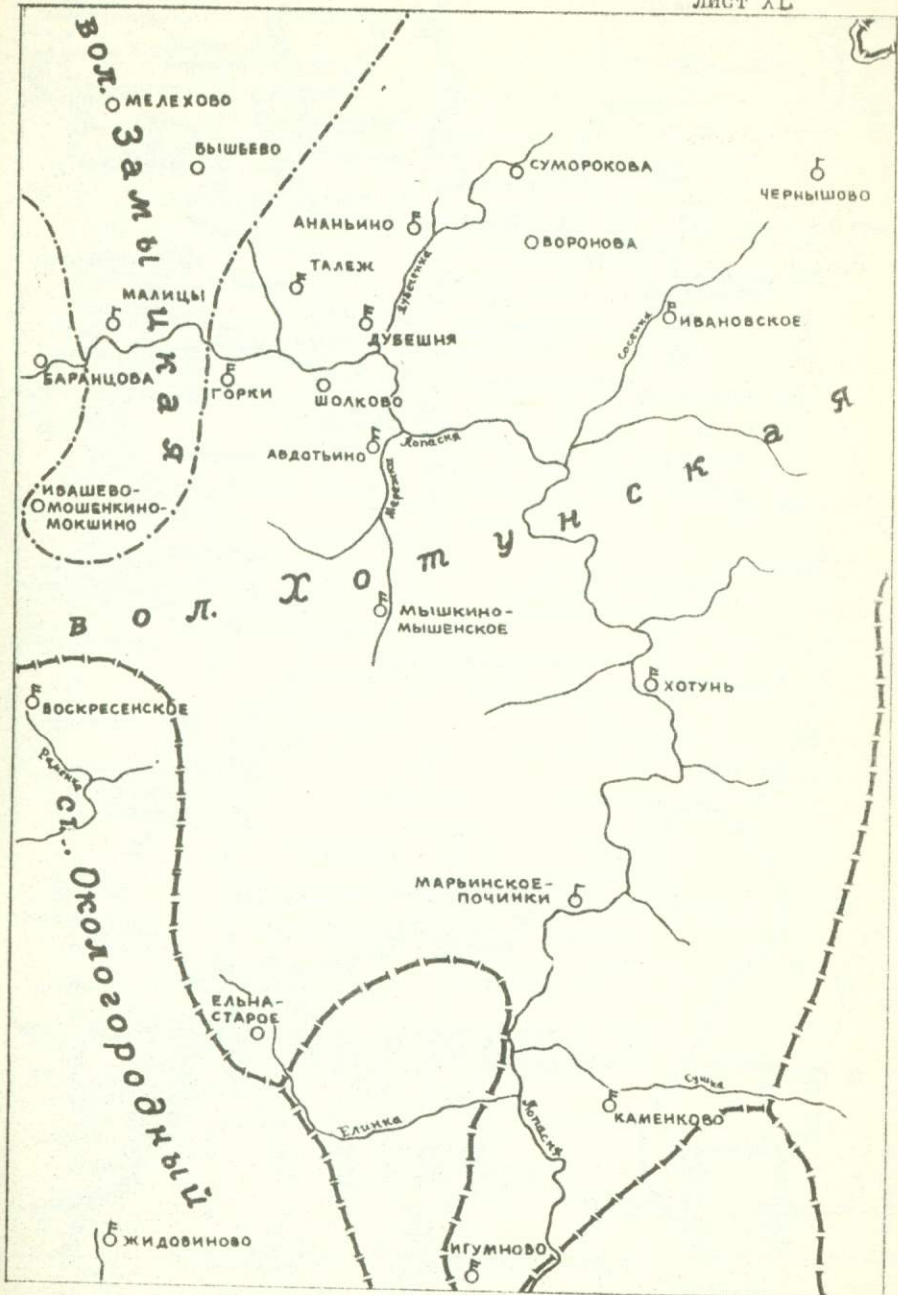






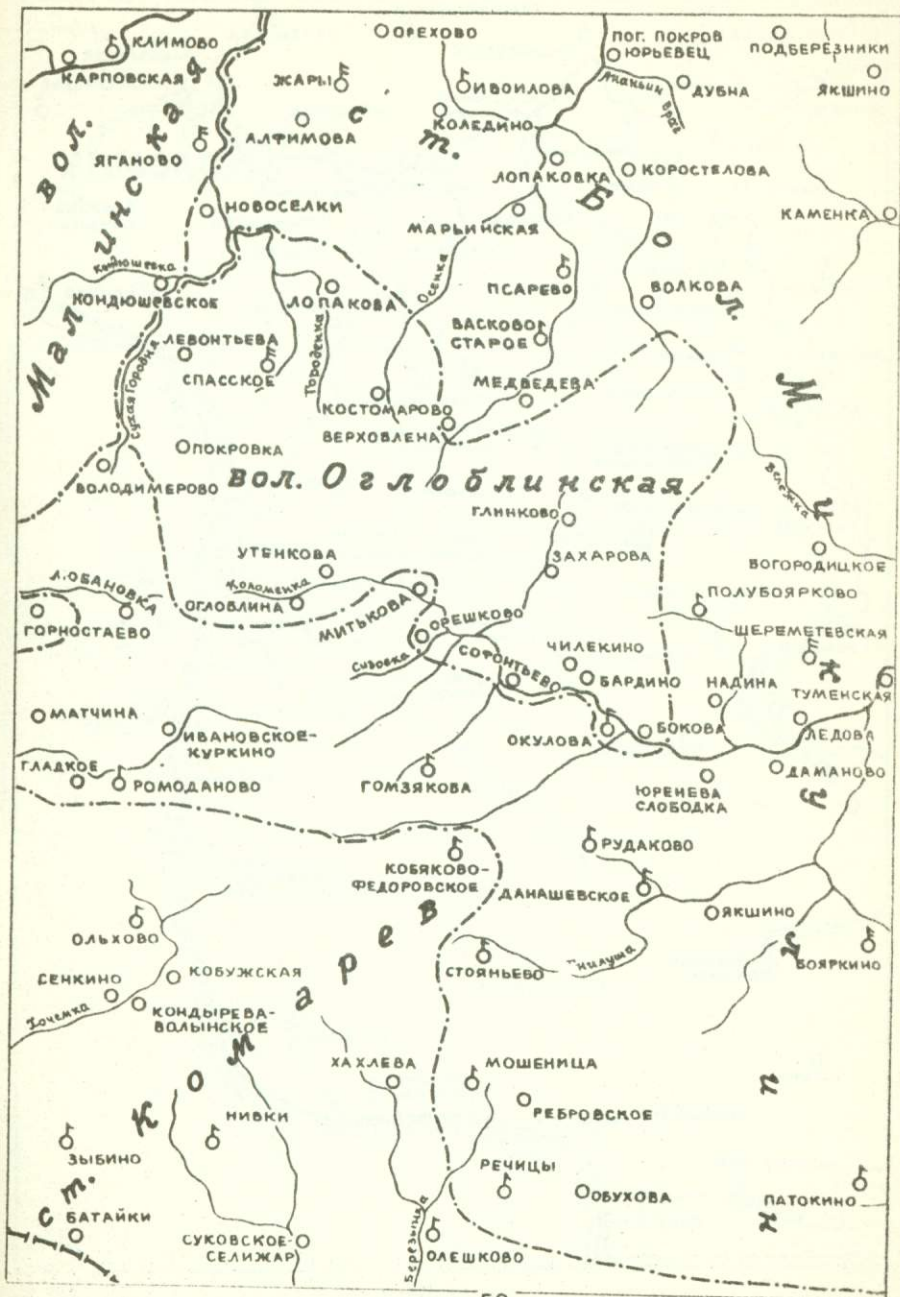




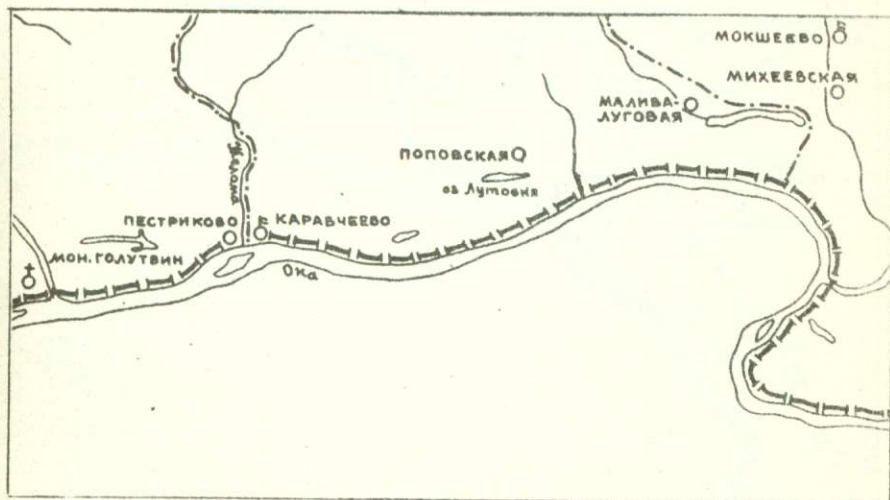


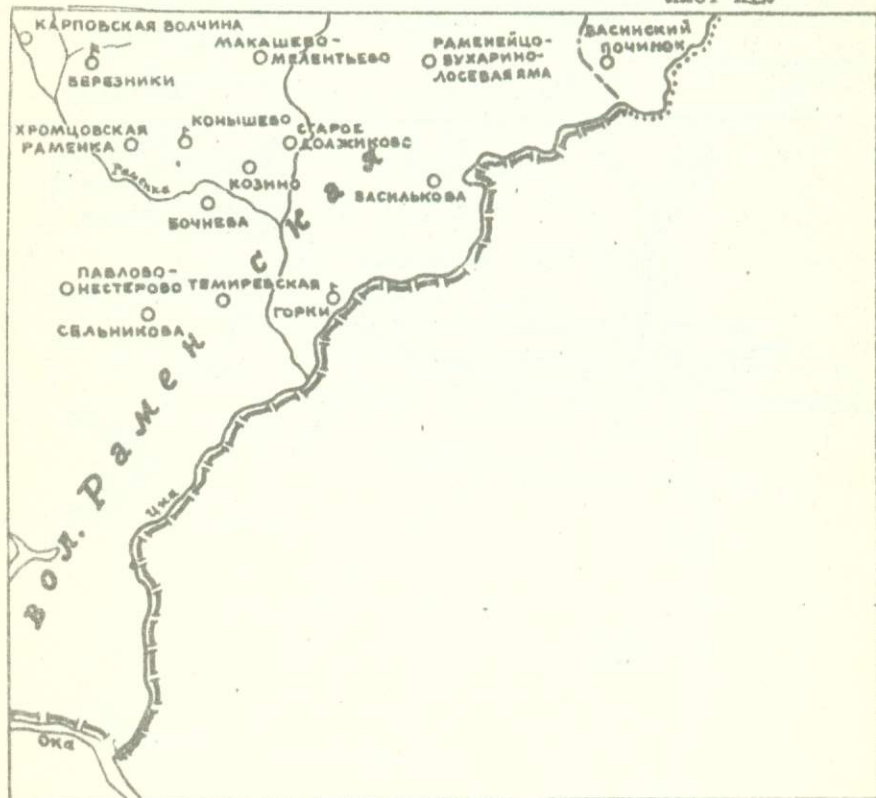






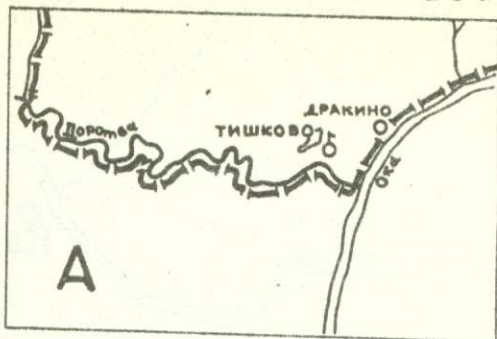




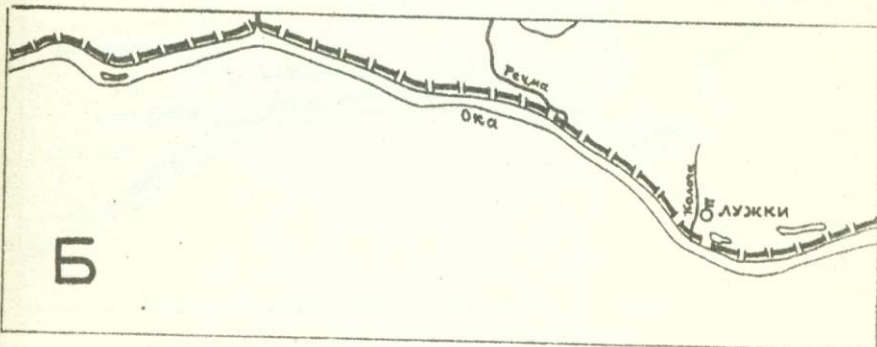




Лист XLVI а



Лист XLVI б



Лист XLVI в

