























































km +	STAD / Ville / City	Straat / Rue / Street	km-	38 km/h	40 km/h	42 km/h
	Versie: 31-01-2019	<i>Officieuze start / Départ officieux / Unofficial start</i>		12:40	12:40	12:40
0,0	<b>Brugge</b>	Markt	6,1			
		▲ Wollestraat				
		➔ Dijver / Gruuthusestraat				
		◀ Mariastraat / Katelijnestraat				
		➔ Bargeweg / Buiten Katelijnevest / K Albert I Laan				
		➔ Zand / Zuidzandstraat / Steenstraat / Markt				
		➔ Wollestraat				
		➔ Dijver / Gruuthusestraat				
		◀ Mariastraat / Katelijnestraat				
		➔ Bargeweg / Buiten Katelijnevest				
6,1		▲ Start Koning Albert I Laan - thv <b>UNESCO</b> rotonde	0			
<b>Officiële Start – Départ Officiel– Official Start</b>						
0,0	<b>BRUGGE</b>	▲ Koning Albert I Laan (R30)	134,4	13:00	13:00	13:00
0,1		▲ Tunnel Het Zand / Hoefijzerlaan (R30)	134,3	13:00	13:00	13:00
1,1		➔ GuldenVlieslaan (R30)	133,3	13:01	13:01	13:01
1,3		◀ Karel de Stoutelaan	133,1	13:02	13:01	13:01
1,8		➔ Leopold I Laan	132,6	13:02	13:02	13:02
2,4		◀ Scheepsdalelaan (N9)	132,0	13:03	13:03	13:03
2,7	<b>Brug kanaal</b>	⚠	131,7	13:04	13:04	13:03
2,7		◀ Steenkaai	131,7	13:04	13:04	13:03
3,3		➔ Weg zonder naam	131,1	13:05	13:04	13:04
3,7		◀ Waggelwaterstraat	130,7	13:05	13:05	13:05
3,8		⦿▲ Waggelwaterstraat	130,6	13:06	13:05	13:05
4,1	<b>ST-PIETERS - BRUGGE</b>	🏠 Waggelwaterstraat	130,3	13:06	13:06	13:05
4,2		◀ Oostendse Steenweg (N9)	130,2	13:06	13:06	13:06
5,0		⦿▲ Oostendse Steenweg (N9)	129,4	13:07	13:07	13:07
7,3	<b>MEETKERKE</b>	Oostendse Steenweg (N9)	127,1	13:11	13:10	13:10
9,7		⦿➔ Brugsesteenweg (N307)	124,7	13:15	13:14	13:13
12,3		◀ Oosternieuwweg Noord	122,1	13:19	13:18	13:17
12,3		 Kasseistrook - Zone Pavée - Cobblestones: <b>2400 m</b>	122,1	13:19	13:18	13:17
14,7		➔ Oostendse Steenweg (N9)	119,7	13:23	13:22	13:21
16,9	<b>DE HAAN</b>	Oostendse Steenweg (N9)	117,5	13:26	13:25	13:24
18,6		⦿➔ Vijfwegestraat	115,8	13:29	13:27	13:26
20,7	<b>VLISSEGEM - DE HAAN</b>	🏠 Vijfwegestraat	113,7	13:32	13:31	13:29
21,0		➔ Warvinge	113,4	13:33	13:31	13:30
22,8		◀ Grotestraat	111,6	13:36	13:34	13:32
22,9	<b>DE HAAN CENTRUM</b>	🏠 Grotestraat	111,5	13:36	13:34	13:32
23,4		➔ Duinenweg	111,0	13:36	13:35	13:33
23,9		⦿➔ Wenduinsteenweg (N317)	110,5	13:37	13:35	13:34
25,1		◀ Zwarte Kiezel	109,3	13:39	13:37	13:35
25,7	<b>Overweg tram</b>	🚊 Zwarte Kiezel	108,7	13:40	13:38	13:36
25,7		◀ Koninklijke Baan (N34)	108,7	13:40	13:38	13:36
26,5	<b>DE HAAN</b>	🏠 Koninklijke Baan (N34)	107,9	13:41	13:39	13:37
29,8		◀ Vosseslag	104,6	13:47	13:44	13:42

km +	STAD / Ville / City	Straat / Rue / Street	km-	38 km/h	40 km/h	42 km/h
30,0	Overweg tram	 Vosseslag	104,4	13:47	13:45	13:42
30,1	VOSSESLAG	 Vosseslag	104,3	13:47	13:45	13:43
32,5	KLEMSKERKE	 Dorpstraat	101,9	13:51	13:48	13:46
32,9		 Dorpstraat	101,5	13:51	13:49	13:47
34,9		 Brugse Baan (N9)	99,5	13:55	13:52	13:49
37,6	<b>BREDENE</b>	Brugsesteenweg (N9)	96,8	13:59	13:56	13:53
38,6	<b>OOSTENDE</b>	Brugsesteenweg (N9)	95,8	14:00	13:57	13:55
38,8		 Esperantolaan	95,6	14:01	13:58	13:55
38,8		 Esperantolaan	95,6	14:01	13:58	13:55
40,4	<b>OUDENBURG</b>	Plassendalesteenweg (N320)	94,0	14:03	14:00	13:57
40,6	Brug kanaal	 Plassendalesteenweg	93,8	14:04	14:00	13:58
40,7	<b>OOSTENDE</b>	Zwaanhoek	93,7	14:04	14:01	13:58
40,9	Brug kanaal	 Zwaanhoek	93,5	14:04	14:01	13:58
40,9	<b>OUDENBURG</b>	 Plassendale / Stationstraat (N358)	93,5	14:04	14:01	13:58
41,8		 Stationstraat (N358)	92,6	14:06	14:02	13:59
42,7	<b>OUDENBURG</b>	 Vaartstraat (N358)	91,7	14:07	14:04	14:01
47,1	<b>GISTEL</b>	Kanaalstraat (N358)	87,3	14:14	14:10	14:07
49,9	<b>LEFFINGE</b>	Vaardijk Zuid (N358)	84,5	14:18	14:14	14:11
50,0		Vaardijk Zuid (N358)	84,4	14:18	14:15	14:11
51,7	<b>LEFFINGE</b>	 Vaardijk Zuid (N358)	82,7	14:21	14:17	14:13
54,8	<b>SLIJPE - MIDDELKERKE</b>	Vaardijk Zuid (N358)	79,6	14:26	14:22	14:18
55,6		 Spermaliestraat (N325)	78,8	14:27	14:23	14:19
55,6	Brug kanaal		78,8	14:27	14:23	14:19
56,8	<b>MIDDELKERKE</b>	 Spermaliestraat (N325)	77,6	14:29	14:25	14:21
57,2	<b>WILSKERKE</b>	Spermaliestraat (N325)	77,2	14:30	14:25	14:21
58,2		 Westendelaan (N318)	76,2	14:31	14:27	14:23
59,0		 Westendelaan (N318)	75,4	14:33	14:28	14:24
59,6	<b>KROKODIL</b>	Westendelaan (N318)	74,8	14:34	14:29	14:25
59,7		Westendelaan 94 - GRAND CASINO -	74,7	14:34	14:29	14:25
59,7		 Westendelaan (N318)	74,7	14:34	14:29	14:25
62,6	<b>WESTENDE</b>	 Westendelaan (N318)	71,8	14:38	14:33	14:29
62,8		 Hofstraat	71,6	14:39	14:34	14:29
64,2		 Schuddebeurzeweg	70,2	14:41	14:36	14:31
65,5		 Ooststraat	68,9	14:43	14:38	14:33
65,8		 Loviestraat	68,6	14:43	14:38	14:34
66,2	Brug kanaal		68,2	14:44	14:39	14:34
66,2		 Rattevallestraat	68,2	14:44	14:39	14:34
66,6		 Rattevallestraat	67,8	14:45	14:39	14:35
66,7	<b>MANNEKENSVERE</b>	Rattevallestraat	67,7	14:45	14:40	14:35
69,4	<b>MANNEKENSVERE</b>	 Rattevallestraat	65,0	14:49	14:44	14:39
69,6		 Brugsesteenweg (N367)	64,8	14:49	14:44	14:39
70,8	<b>ST-JORIS - NIEUWPOORT</b>	Brugsesteenweg (N367)	63,6	14:51	14:46	14:41
71,4	<b>OUD ST-JORIS</b>	Brugsesteenweg (N367)	63,0	14:52	14:47	14:42
72,3		Brugsesteenweg 103 (N367)	62,1	14:54	14:48	14:43
72,3		<b>Wegwerpzone – Zone Jetable – Disposable Zone</b>	62,1	14:54	14:48	14:43

km +	STAD / Ville / City	Straat / Rue / Street	km-	38 km/h	40 km/h	42 km/h
		 <b>BEVOORRADING / RAVITAILLEMENT / FOOD SUPPLIES</b>				
		<b>Wegwerpzone – Zone Jetable – Disposable Zone</b>				
72,8			61,6	14:54	14:49	14:44
72,8		Brugsesteenweg 49 (N367)	61,6	14:54	14:49	14:44
73,1		← Ramskapellestraat (N356)	61,3	14:55	14:49	14:44
74,6		↑ Zesde Liniestraat	59,8	14:57	14:51	14:46
75,5		⊙ → Diksmuidse Weg (N355)	58,9	14:59	14:53	14:47
76,2	<b>OOSTDUINKERKE</b>	Kinderlaan (N355)	58,2	15:00	14:54	14:48
77,2		→ Pelikaanstraat (N39)	57,2	15:01	14:55	14:50
77,4	<b>NIEUWPOORT</b>	↑ Pelikaanstraat / Astridlaan (N39)	57,0	15:02	14:56	14:50
77,5	<b>NIEUWPOORT</b>	🏠 Astridlaan (N39)	56,9	15:02	14:56	14:50
77,9		← Canadalaan	56,5	15:03	14:56	14:51
78,6		↑ Nieuwpoortsteenweg (N396)	55,8	15:04	14:57	14:52
80,0	<b>KOKSIJDE</b>	Nieuwpoortsteenweg (N396)	54,4	15:06	15:00	14:54
82,7	<b>OOSTDUINKERKE</b>	🏠 Dorpstraat (N396)	51,7	15:10	15:04	14:58
85,0	<b>KOKSIJDE</b>	🏠 Houtsaegerlaan (N396)	49,4	15:14	15:07	15:01
85,9		↑ R. Vandammestraat (N396)	48,5	15:15	15:08	15:02
87,1		⊙ ← Ten Bogaerdelaan (N8)	47,3	15:17	15:10	15:04
87,1		⊙ ← <b>PLAATSELIJK PARCOURS</b>	47,3	15:17	15:10	15:04
88,8	<b>VEURNE</b>	↑ Sint-Idesbaldusstraat (N8)	45,6	15:20	15:13	15:06
89,8	<b>VEURNE</b>	🏠 Sint-Idesbaldusstraat (N8)	44,6	15:21	15:14	15:08
89,9	<b>Overweg trein (73/113)</b>	🚂 Sint-Idesbaldusstraat (N8)	44,5	15:21	15:14	15:08
90,3		← Pannestraat (N35)	44,1	15:22	15:15	15:09
90,7		⊙ ↑ Pannestraat	43,7	15:23	15:16	15:09
90,9		→ Noordstraat	43,5	15:23	15:16	15:09
91,1		→ Markt	43,3	15:23	15:16	15:10
91,1		← Zuidstraat	43,3	15:23	15:16	15:10
91,3		→ Duinkerkestraat (N39)	43,1	15:24	15:16	15:10
91,5		⊙ ↑ Duinkerkestraat (N39)	42,9	15:24	15:17	15:10
93,4	<b>ADINKERKE - DE PANNE</b>	Veurnekeiweg (N39)	41,0	15:27	15:20	15:13
95,6		⊙ → Stationstraat (N34)	38,8	15:30	15:23	15:16
95,9	<b>ADINKERKE - DE PANNE</b>	🏠 Stationstraat (N34)	38,5	15:31	15:23	15:17
96,2	<b>Overweg trein (73/120)</b>	🚂 De Pannelaan (N34)	38,2	15:31	15:24	15:17
96,4		⊙ ↑ De Pannelaan (N34)	38,0	15:32	15:24	15:17
96,7	<b>Overweg tram</b>	🚊 De Pannelaan (N34)	37,7	15:32	15:25	15:18
97,2		⊙ ↑ Kerkstraat (N34)	37,2	15:33	15:25	15:18
98,1	<b>DE PANNE</b>	🏠 Kerkstraat (N34)	36,3	15:34	15:27	15:20
98,4		→ Kerkstraat	36,0	15:35	15:27	15:20
98,4	<b>Overweg tram</b>	🚊 Kerkstraat	36,0	15:35	15:27	15:20
98,7		↑ Zeelaan	35,7	15:35	15:28	15:21
99,0		<b>Doortocht Aankomstlijn -1- Passage Ligne d'Arrivée</b>	35,4	15:36	15:28	15:21
99,1		→ Markt - Marktlaan	35,3	15:36	15:28	15:21
99,4		← Prins Albertlaan	35,0	15:36	15:29	15:22
99,8		→ Fr. Beerlandtlaan	34,6	15:37	15:29	15:22
99,9		← Astridlaan	34,5	15:37	15:29	15:22
100,0		→ Koninginnelaan	34,4	15:37	15:30	15:22

km +	STAD / Ville / City	Straat / Rue / Street	km-	38 km/h	40 km/h	42 km/h
100,1		→ Nieuwpoortlaan (N34)	34,3	15:38	15:30	15:23
100,7	<b>KOKSIJDE</b>	🏠 Koninklijke Baan (N34)	33,7	15:39	15:31	15:23
100,7	<b>ST-IDESBALD - KOKSIJDE</b>	Koninklijke Baan (N34)	33,7	15:39	15:31	15:23
102,1		→ Koninklijke Prinslaan (N8)	32,3	15:41	15:33	15:25
102,3		🕒↑ Koninklijke Prinslaan (N8)	32,1	15:41	15:33	15:26
102,4		← Ter Duinenlaan	32,0	15:41	15:33	15:26
102,7		Ter Duinenlaan 34	31,7	15:42	15:34	15:26
102,7		↑ Ter Duinenlaan	31,7	15:42	15:34	15:26
103,2		→ Jaak Van Buggenhoutlaan	31,2	15:42	15:34	15:27
103,8		🕒← Leopold III Laan (N8)	30,6	15:43	15:35	15:28
104,8		🕒↑ Ten Bogaerdelaan (N8)	29,6	15:45	15:37	15:29
106,5	<b>VEURNE</b>	Sint-Idesbaldusstraat (N8)	27,9	15:48	15:39	15:32
107,5	<b>VEURNE</b>	🏠 Sint-Idesbaldusstraat (N8)	26,9	15:49	15:41	15:33
107,6	<b>Overweg trein (73/113)</b>	🚂 Sint-Idesbaldusstraat (N8)	26,8	15:49	15:41	15:33
108,0		← Pannestraat (N35)	26,4	15:50	15:42	15:34
108,4		🕒↑ Pannestraat	26,0	15:51	15:42	15:34
108,6		→ Noordstraat	25,8	15:51	15:42	15:35
108,7		→ Markt	25,7	15:51	15:43	15:35
108,8		← Zuidstraat	25,6	15:51	15:43	15:35
109,0		→ Duinkerkestraat (N39)	25,4	15:52	15:43	15:35
109,2		🕒↑ Duinkerkestraat (N39)	25,2	15:52	15:43	15:36
111,1	<b>ADINKERKE - DE PANNE</b>	Veurnekeiweg (N39)	23,3	15:55	15:46	15:38
113,3		🕒→ Stationstraat (N34)	21,1	15:58	15:49	15:41
113,6	<b>ADINKERKE - DE PANNE</b>	🏠 Stationstraat (N34)	20,8	15:59	15:50	15:42
113,7	<b>Overweg trein (73/120)</b>	🚂 De Pannelaan (N34)	20,7	15:59	15:50	15:42
114,1		🕒↑ De Pannelaan (N34)	20,3	16:00	15:51	15:43
114,4	<b>Overweg tram</b>	🚊 De Pannelaan (N34)	20,0	16:00	15:51	15:43
114,9		🕒↑ Kerkstraat (N34)	19,5	16:01	15:52	15:44
115,9	<b>DE PANNE</b>	🏠 Kerkstraat (N34)	18,5	16:03	15:53	15:45
116,0		→ Kerkstraat	18,4	16:03	15:54	15:45
116,0	<b>Overweg tram</b>	🚊 Kerkstraat	18,4	16:03	15:54	15:45
116,3		↑ Zeelaan	18,1	16:03	15:54	15:46
116,7	<b>Doortocht Aankomstlijn -2- Passage Ligne d'Arrivée</b>		17,7	16:04	15:55	15:46
116,8		→ Markt - Marktlaan	17,6	16:04	15:55	15:46
117,2		← Prins Albertlaan	17,2	16:05	15:55	15:47
117,5		→ Fr. Beerlandtlaan	16,9	16:05	15:56	15:47
117,6		← Astridlaan	16,8	16:05	15:56	15:48
117,7		→ Koninginnelaan	16,7	16:05	15:56	15:48
117,8		→ Nieuwpoortlaan (N34)	16,6	16:06	15:56	15:48
118,4	<b>KOKSIJDE</b>	🏠 Koninklijke Baan (N34)	16,0	16:06	15:57	15:49
118,4	<b>ST-IDESBALD - KOKSIJDE</b>	Koninklijke Baan (N34)	16,0	16:06	15:57	15:49
119,9		→ Koninklijke Prinslaan (N8)	14,5	16:09	15:59	15:51
120,0		🕒↑ Koninklijke Prinslaan (N8)	14,4	16:09	16:00	15:51
120,1		← Ter Duinenlaan	14,3	16:09	16:00	15:51
120,8		→ Jaak Van Buggenhoutlaan	13,6	16:10	16:01	15:52

km +	STAD / Ville / City	Straat / Rue / Street	km-	38 km/h	40 km/h	42 km/h
121,5		 Leopold III Laan (N8)	12,9	16:11	16:02	15:53
122,5		 Ten Bogaerdelaan (N8)	11,9	16:13	16:03	15:55
124,2	<b>VEURNE</b>	Sint-Idesbaldusstraat (N8)	10,2	16:16	16:06	15:57
125,2	<b>VEURNE</b>	 Sint-Idesbaldusstraat (N8)	9,2	16:17	16:07	15:58
125,3	<b>Overweg trein (73/113)</b>	 Sint-Idesbaldusstraat (N8)	9,1	16:17	16:07	15:59
125,7		 Pannestraat (N35)	8,7	16:18	16:08	15:59
126,1		 Pannestraat	8,3	16:19	16:09	16:00
126,3		 Noordstraat	8,1	16:19	16:09	16:00
126,4		 Markt	8,0	16:19	16:09	16:00
126,5		 Zuidstraat	7,9	16:19	16:09	16:00
126,7		 Duinkerkestraat (N39)	7,7	16:20	16:10	16:01
126,8		 Duinkerkestraat (N39)	7,6	16:20	16:10	16:01
128,7	<b>ADINKERKE - DE PANNE</b>	Veurnekeiweg (N39)	5,7	16:23	16:13	16:03
131,0		 Stationstraat (N34)	3,4	16:26	16:16	16:07
131,3	<b>ADINKERKE - DE PANNE</b>	 Stationstraat (N34)	3,1	16:27	16:16	16:07
131,6	<b>Overweg trein (73/120)</b>	 De Pannelaan (N34)	2,8	16:27	16:17	16:08
131,8		 De Pannelaan (N34)	2,6	16:28	16:17	16:08
132,0	<b>Overweg tram</b>	 De Pannelaan (N34)	2,4	16:28	16:18	16:08
132,6		 Kerkstraat (N34)	1,8	16:29	16:18	16:09
133,5		Afleiding volgagens/Détournement Suiveurs <b>RECHTS/DROITE</b>	0,9	16:30	16:20	16:10
133,6	<b>DE PANNE</b>	 Kerkstraat (N34)	0,8	16:30	16:20	16:10
133,7		 Kerkstraat	0,7	16:31	16:20	16:11
133,7	<b>Overweg tram</b>	 Kerkstraat	0,7	16:31	16:20	16:11
134,0		 Zeelaan	0,4	16:31	16:21	16:11
134,4		 <b>AANKOMST / ARRIVÉE / FINISH</b>	0	16:32	16:21	16:12