


SVERIGES OFFICIELLA STATISTIK

FOLKMÄNGDEN OCH DESS FÖRÄNDRINGAR



# FOLKRÄKNINGEN

DEN 31 DECEMBER 1930

AV

STATISTISKA CENTRALBYRÅN

---

I.

AREAL, FOLKMÄNGD OCH HUSHÅLL INOM  
SÄRSKILDA FÖRVALTNINGSOMRÅDEN M. M.  
BEFOLKNINGSAGGLOMERATIONER

---

STOCKHOLM 1935

KUNGL. BOKTRYCKERIET. P. A. NORSTEDT & SÖNER

320418

## INLEDNING TILL

### **Folk- och bostadsräkningarna 1860-1990**

Folkräkningar utfördes under perioden 1860-1900 vart tionde år och publicerades i ”Bidrag till Sveriges officiella statistik. A, Befolkningsstatistik (BiSOS A)”. Dessa är digitaliserade och finns på adressen:  
<http://www.scb.se/BiSOS>

Därefter har resultaten från räkningarna ingått i serien Sveriges officiella statistik (SOS).

1910 till 1930 genomfördes räkningen vart tionde år och därefter vart femte år med undantag för 1955. Publikationerna har t o m 1960 benämnts Folkräkningen.


De allmänna bostadsräkningarna utfördes 1912-1914, 1920, 1933, 1945 och 1960. År 1945 bar titeln ”Bostäder och hushåll”.

1965 till 1990 ägde Folk- och bostadsräkningen rum vart femte år.

Folkräkningen den 31 december 1930. I, Areal, folkmängd och hushåll inom särskilda förvaltningsområden m.m. befolkningsagglomerationer.  
Digitaliserad av Statistiska centralbyrån (SCB) 2009.  
urn:nbn:se:scb-fob-1930\_1

SVERIGES OFFICIELLA STATISTIK

FOLKMÄNGDEN OCH DESS FÖRÄNDRINGAR



# FOLKRÄKNINGEN

DEN 31 DECEMBER 1930

AV

STATISTISKA CENTRALBYRÅN

---

I.

AREAL, FOLKMÄNGD OCH HUSHÅLL INOM  
SÄRSKILDA FÖRVALTNINGSOMRÅDEN M. M.  
BEFOLKNINGSAGGLOMERATIONER

---

STOCKHOLM 1935

KUNGL. BOKTRYCKERIET. P. A. NORSTEDT & SÖNER

320418



TILL KONUNGEN.

Statistiska centralbyrån får härmed överlämna första delen av sin redogörelse för 1930 års allmänna folkräkning.

Stockholm den 14 januari 1935.

Underdånigst  
HUGO BURSTRÖM.

IVAR UHNBOM.

*J. Sjöstrand.*



## Innehållsförteckning.

Text.	Sid.
Inledning . . . . .	1*
I. Översikt över rikets indelningar och oregelbundenheter i desamma . . . . .	2*
Tab. A. Antal församlingar stiftsvis år 1930 . . . . .	7*
Tab. B. Pastoraten, fördelade efter församlingarnas antal år 1930 . . . . .	9*
II. Areal, fjällbygdsområden och större öar . . . . .	12*
Tab. C. Arealen länsvis åren 1920 och 1930 jämte uppgift om för dess bestämmande använda kartor . . . . .	13*
Tab. D. Arealens fördelning mellan land och vatten länsvis år 1930 . . . . .	14*
Tab. E. Arealens fördelning på fjällbygd och övrig bygd i Norrbottens, Västerbottens, Jämtlands och Kopparbergs län år 1930 . . . . .	15*
Tab. F. Folkmängdens fördelning på fjällbygd och övrig bygd i Norrbottens, Västerbottens, Jämtlands och Kopparbergs län år 1930 . . . . .	16*
III. Kommunernas fördelning efter areal och folkmängd . . . . .	18*
Tab. G. Antal landskommuner, fördelade efter landarealen år 1930 . . . . .	19*
Tab. H. Antal landskommuner, fördelade efter folkmängden år 1930 . . . . .	20*
Tab. I. Köpingskommuner och municipalsamhällen, fördelade efter folkmängden år 1930 . . . . .	21*
Tab. J. Antal egentliga landskommuner samt dessas landareal och antal invånare i medeltal länsvis år 1930 . . . . .	22*
Tab. K. Städerna, fördelade efter landarealen länsvis år 1930 . . . . .	22*
Tab. L. Städerna, fördelade efter folkmängden länsvis år 1930 . . . . .	23*
IV. Befolkningsagglomerationer och agglomererade landskommuner . . . . .	24*
Tab. M. Antal och folkmängd i tätortsbebyggelser av olika slag åren 1920 och 1930 . . . . .	27*
Tab. N. Tätortsbebyggelser, fördelade i storleksgrupper efter folkmängden år 1930 . . . . .	28*
Tab. O. Folkmängden, inklusive förortsbebyggelse, i städer, köpingskommuner, municipalsamhällen och icke-administrativa tätorter med över 2 000 invånare år 1930 . . . . .	29*
Tab. P. Folkmängden inom olika tätortsbebyggelser länsvis år 1930 . . . . .	30*
Tab. Q. Agglomererade egentliga landskommuner, fördelade efter landarealen år 1930 . . . . .	31*
Tab. R. Agglomererade egentliga landskommuner, fördelade efter folkmängden år 1930 . . . . .	32*
V. Folkmängdstäthet och kartorna . . . . .	33*
Tab. S. Landareal, folkmängd och folkmängdstäthet i de å skogs- och slättbygd delade kommunerna år 1930 . . . . .	36*
Tab. T. Rikets kommuner, fördelade efter folkmängdstäthet år 1930 . . . . .	39*
Tab. U. Egentliga landskommuner, fördelade efter folkmängdstäthet länsvis år 1930 . . . . .	41*
Tab. V. Kommuner och kommunelar i län med fjällbygd, fördelade efter folkmängdstäthet år 1930 . . . . .	42*
Tab. X. Antal egentliga landskommuner inom olika grupper av folkmängdstäthet samt desammas relativa andel av hela antalet kommuner åren 1920 och 1930 . . . . .	43*
Tab. Y. Municipalsamhällena, fördelade efter folkmängdstäthet år 1930 . . . . .	44*
VI. Civilståndsfördelning och hushåll . . . . .	45*
Tab. Z. Civilståndsfördelning och hushållens medelstorlek inom olika grupper av kommuner år 1930 . . . . .	46*
Tab. Å. Hushållens medelstorlek länsvis år 1930 . . . . .	47*
VII. Areal och folkmängd inom administrativa och judiciella områden samt i de gamla landskapen . . . . .	48*
Tab. Ä. Antal härad, fördelade efter landarealen år 1930 . . . . .	48*
Tab. Ö. Antal härad, fördelade efter folkmängden år 1930 . . . . .	49*
Tab. Aa. Antal landsfiskalsdistrikt, fördelade efter landarealen år 1930 . . . . .	50*
Tab. Ab. Antal landsfiskalsdistrikt, fördelade efter folkmängden år 1930 . . . . .	51*
Tab. Ac. Antal fögderier, fördelade efter landarealen år 1930 . . . . .	52*
Tab. Ad. Antal fögderier, fördelade efter folkmängden år 1930 . . . . .	53*
Tab. Ae. Antal tingslag, fördelade efter landarealen år 1930 . . . . .	54*
Tab. Af. Antal tingslag, fördelade efter folkmängden år 1930 . . . . .	55*
Tab. Ag. Antal domsagor, fördelade efter landarealen år 1930 . . . . .	56*
Tab. Ah. Antal domsagor, fördelade efter folkmängden år 1930 . . . . .	57*

VIII. Areal och folkmängd inom eklestastika områden . . . . .	Sid. 55*
Tab. Ai. Antal församlingar, fördelade efter landarealen år 1930 . . . . .	58*
Tab. Aj. Antal territoriella församlingar, fördelade efter folkmängden år 1930 . . . . .	58*
Tab. Ak. Antal pastorat, fördelade efter landarealen år 1930 . . . . .	59*
Tab. Al. Antal territoriella pastorat, fördelade efter folkmängden år 1930 . . . . .	60*
Tab. Am. Antal kontrakt, fördelade efter landarealen år 1930 . . . . .	60*
Tab. An. Antal kontrakt, fördelade efter folkmängden år 1930 . . . . .	61*
IX. Register . . . . .	62*

### Tabeller.

Tab. 1. Areal, folkmängd efter kön och civilstånd, folkmängdstäthet samt antal hushåll i kommuner, församlingar, municipalsamhällen, härad och län den 31 december 1930, enligt indelningen den 1 januari 1931 . . . . .	1
Tab. 2. Befolkningsagglomerationer, utom köpingar och municipalsamhällen, av stadslik eller tätbebyggd natur på landsbygden med minst 200 invånare den 31 december 1930, enligt indelningen den 1 januari 1931 . . . . .	122
Tab. 3. Folkmängden i städer, köpingar och municipalsamhällen med förortsbebyggelse den 31 december 1930, enligt indelningen den 1 januari 1931 . . . . .	138
Tab. 4. Antal kommuner, areal land, folkmängd efter kön och civilstånd, folkmängdstäthet samt antal hushåll inom vissa grupper av kommuner, länsvis, den 31 december 1930, enligt indelningen den 1 januari 1931 . . . . .	142
Tab. 5. Antal kommuner, areal, folkmängd, folkmängdstäthet och antalet hushåll länsvis, med fördelning på landsbygd och städer, den 31 december 1930, enligt indelningen den 1 januari 1931 . . . . .	146
Tab. 6. Arealens och folkmängdens fördelning på fjällbygd och övrig bygd jämte folkmängdstäthet i kommuner med fjällbygd den 31 december 1930, enligt indelningen den 1 januari 1931 . . . . .	148
Tab. 7. Större öars areal, folkmängd och folkmängdstäthet den 31 december 1930 . . . . .	150
Tab. 8. Antal kommuner, areal, folkmängd och folkmängdstäthet i fogderier och landsfiskalsdistrikt den 31 december 1930, enligt indelningen den 1 januari 1931 . . . . .	153
Tab. 9. Antal kommuner, areal, folkmängd och folkmängdstäthet i domsagor och tingslag den 31 december 1930, enligt indelningen den 1 januari 1931 . . . . .	186
Tab. 10. Areal, folkmängd och folkmängdstäthet i landstingsområden den 31 december 1930, enligt indelningen den 1 januari 1931 . . . . .	202
Tab. 11. Areal, folkmängd och folkmängdstäthet i hushållningssällskapsområden den 31 december 1930, enligt indelningen den 1 januari 1931 . . . . .	203
Tab. 12. Areal, folkmängd och folkmängdstäthet i de gamla landskapen den 31 december 1930 . . . . .	204
Tab. 13. Areal och folkmängd i pastorat, kontrakt och stift den 31 december 1930, enligt indelningen den 1 januari 1931 . . . . .	205
Tab. 14. Folkmängden i kyrkobokföringsdistrikt den 31 december 1930, enligt indelningen den 1 januari 1931 . . . . .	262
Tab. 15. Areal och folkmängd stifts- och länsvis den 31 december 1930, enligt indelningen den 1 januari 1931 . . . . .	264
Register över rikets kommunala, administrativa, judiciella och eklestastika indelningar samt befolkningsagglomerationer av icke-administrativ art . . . . .	266

### Kartor.

1. Folkmängdstätheten i Sverige år 1930.
2. Tätorter och folkmängdstäthet i Sverige år 1930.



## Table des matières.

Texte.	Pages
<b>Introduction</b> . . . . .	1*
<b>I. Divisions du royaume et irrégularités de ces divisions</b> . . . . .	2*
Tabl. A. Nombre des paroisses par diocèse, en 1930 . . . . .	7*
Tabl. B. Cures classées par nombre de paroisses, en 1930 . . . . .	9*
<b>II. Superficie, régions de haute montagne (»fjällbygd») et grandes îles</b> . . . . .	12*
Tabl. C. Superficie par département, en 1920 et en 1930; cartes employées . . . . .	13*
Tabl. D. Répartition de la superficie entre terre et eaux par département, en 1930 . . . . .	14*
Tabl. E. Répartition de la superficie des régions de haute montagne (»fjällbygd») et des autres régions des départements de Norrbotten, Västerbotten, Jämtland et Kopparberg, en 1930 . . . . .	15*
Tabl. F. Répartition de la population des régions de haute montagne (»fjällbygd») et des autres régions des départements de Norrbotten, Västerbotten, Jämtland et Kopparberg, en 1930 . . . . .	16*
<b>III. Communes classées par superficie et par population</b> . . . . .	18*
Tabl. G. Communes rurales classées par superficie (terre ferme), en 1930 . . . . .	19*
Tabl. H. Communes rurales classées par population, en 1930 . . . . .	20*
Tabl. I. Bourgs et agglomérations dites »municipalsamhällen» classées par population, en 1930 . . . . .	21*
Tabl. J. Nombre, superficie (terre ferme) et habitants en moyenne des communes rurales proprement dites, par département, en 1930 . . . . .	22*
Tabl. K. Villes classées par superficie (terre ferme), par département, en 1930 . . . . .	22*
Tabl. L. Villes classées par population, par département, en 1930 . . . . .	23*
<b>IV. Agglomérations de population et communes rurales agglomérées</b> . . . . .	24*
Tabl. M. Nombre et population des agglomérations de différent genre, en 1920 et en 1930 . . . . .	27*
Tabl. N. Agglomérations classées par population, en 1930 . . . . .	28*
Tabl. O. Population (y compris celle des faubourgs) des villes, des bourgs, des agglomérations dites »municipalsamhällen» et des agglomérations non administratives de plus de 2 000 habitants, en 1930 . . . . .	29*
Tabl. P. Population des différentes agglomérations, par département, en 1930 . . . . .	30*
Tabl. Q. Communes rurales proprement dites agglomérées classées par superficie (terre ferme), en 1930 . . . . .	31*
Tabl. R. Communes rurales proprement dites agglomérées classées par population, en 1930 . . . . .	32*
<b>V. Densité de la population; cartes</b> . . . . .	33*
Tabl. S. Superficie (terre ferme), population et densité de la population dans les communes divisées en régions de forêts et de plaines, en 1930 . . . . .	36*
Tabl. T. Communes classées par densité de la population, en 1930 . . . . .	39*
Tabl. U. Communes rurales proprement dites classées par densité de la population, par département, en 1930 . . . . .	41*
Tabl. V. Communes et parties de communes dans les départements comprenant des régions de haute montagne (»fjällbygd»), classées par densité de la population, en 1930 . . . . .	42*
Tabl. X. Communes rurales proprement dites en différents groupes de densité de la population et leur pourcentage du nombre total des communes, en 1920 et en 1930 . . . . .	43*
Tabl. Y. Agglomérations dites »municipalsamhällen» classées par densité de la population, en 1930 . . . . .	44*
<b>VI. État civil et ménages</b> . . . . .	45*
Tabl. Z. Population par état civil et grandeur moyenne des ménages dans les différents groupes de communes, en 1930 . . . . .	46*
Tabl. Å. Grandeur moyenne des ménages, par département, en 1930 . . . . .	47*
<b>VII. Superficie et population des circonscriptions administratives et judiciaires ainsi que des anciennes provinces</b> . . . . .	48*
Tabl. Ä. Cantons classés par superficie (terre ferme), en 1930 . . . . .	48*
Tabl. Ö. Cantons classés par population, en 1930 . . . . .	49*
Tabl. Aa. Sous-bailliages classés par superficie (terre ferme), en 1930 . . . . .	50*
Tabl. Ab. Sous-bailliages classés par population, en 1930 . . . . .	51*
Tabl. Ac. Bailliages classés par superficie (terre ferme), en 1930 . . . . .	52*

	Pages
Tabl. Ad. Bailliages classés par population, en 1930 . . . . .	53*
Tabl. Ae. Cercles judiciaires classés par superficie (terre ferme), en 1930 . . . . .	54*
Tabl. Af. Cercles judiciaires classés par population, en 1930 . . . . .	55*
Tabl. Ag. Juridictions rurales classées par superficie (terre ferme), en 1930 . . . . .	56*
Tabl. Ah. Juridictions rurales classées par population, en 1930 . . . . .	57*
<b>VIII. Superficie et population des circonscriptions ecclésiastiques . . . . .</b>	<b>55*</b>
Tabl. Ai. Pároisses classées par superficie (terre ferme), en 1930 . . . . .	58*
Tabl. Aj. Pároisses territoriales classées par population, en 1930 . . . . .	58*
Tabl. Ak. Cures classées par superficie (terre ferme), en 1930 . . . . .	59*
Tabl. Al. Cures territoriales classées par population, en 1930 . . . . .	60*
Tabl. Am. Prévôtés classées par superficie (terre ferme), en 1930 . . . . .	60*
Tabl. An. Prévôtés classées par population, en 1930 . . . . .	61*
<b>IX. Index . . . . .</b>	<b>62*</b>

### Tableaux.

<p>Tabl. 1. Superficie, population par sexe et par état civil, densité de la population et nombre des ménages dans les communes, paroisses, agglomérations dites »municipalsamhällen», cantons et départements au 31 décembre 1930 . . . . .</p> <p style="margin-left: 20px;">Col. 1: communes, etc. Col. 2: superficie totale en km<sup>2</sup>. Col. 3: id., terre ferme. Col. 4: population totale. Col. 5: habitants par km<sup>2</sup> (terre). Col. 6: nombre total des hommes. Col. 7: nombre total des femmes. Col. 8: hommes célibataires. Col. 9: femmes célibataires. Col. 10: hommes mariés. Col. 11: femmes mariées. Col. 12: nombre des ménages.</p>	1
<p>Tabl. 2. Agglomérations de population à la campagne, excepté les bourgs et les agglomérations dites »municipalsamhällen», de 200 habitants et au-dessus au 31 décembre 1930 . . . . .</p> <p style="margin-left: 20px;">Col. 1: nom de la localité. Col. 2: nature de la localité, industrie principale, etc. Col. 3: situation de la localité (commune). Col. 4: population.</p>	122
<p>Tabl. 3. Population des villes, des bourgs et des agglomérations dites »municipalsamhällen» ayant des faubourgs, au 31 décembre 1930 . . . . .</p> <p style="margin-left: 20px;">Col. 1: noms des localités, etc. Col. 2: population de la localité principale administrative. Col. 3: population des faubourgs. Col. 4: population totale.</p>	138
<p>Tabl. 4. Nombre de communes, terre ferme, population par sexe et par état civil, densité de la population et nombre de ménages dans certains groupes de communes, par département, au 31 décembre 1930 . . . . .</p> <p style="margin-left: 20px;">Col. 1: départements et groupes de communes. Col. 2: nombre de communes. Col. 3: terre ferme en km<sup>2</sup>. Col. 4: hommes célibataires. Col. 5: femmes célibataires. Col. 6: hommes mariés. Col. 7: femmes mariées. Col. 8: veufs. Col. 9: veuves. Col. 10: hommes divorcés. Col. 11: femmes divorcées. Col. 12: nombre total des hommes. Col. 13: nombre total des femmes. Col. 14: nombre total des hommes et des femmes. Col. 15: habitants par km<sup>2</sup> (terre). Col. 16: nombre de ménages.</p>	142
<p>Tabl. 5. Nombre de communes, superficie, population, densité de la population et nombre de ménages par département, distinction faite entre la campagne et les villes, au 31 décembre 1930 . . . . .</p> <p style="margin-left: 20px;">Col. 1: départements. Col. 2: nombre de communes. Col. 3—5: superficie en km<sup>2</sup> (dont 2: terre ferme; 3: eaux; 4: total). Col. 6—8: population (dont 5: sexe masculin; 6: sexe féminin; 7: total). Col. 9: habitants par km<sup>2</sup> (terre). Col. 10: nombre de ménages.</p>	146
<p>Tabl. 6. Répartition de la superficie, de la population et de la densité de la population dans les communes ayant des régions de haute montagne (»fjällbygd») au 31 décembre 1930 . . . . .</p> <p style="margin-left: 20px;">Col. 1: départements et communes. Col. 2—3: superficie totale en km<sup>2</sup> (dont 2: totale; 3: terre ferme). Col. 4—7: superficie des régions de haute montagne et des</p>	148

	autres régions. Col. 8—10: population (dont 8: totale; 9: régions de haute montagne; 10: autres régions). Col. 11—13: habitants par km <sup>2</sup> (terre) (dont 11: commune entière; 12: régions de haute montagne; 13: autres régions).	
Tabl. 7.	Superficie, population et densité de la population des grandes îles (de 10 <sub>a</sub> km <sup>2</sup> et au-dessus) au 31 décembre 1930 . . . . .	150
	Col. 1: mer ou lac où l'île est située; nom de l'île. Col. 2: communes ou paroisses dont l'île fait partie. Col. 3: superficie en km <sup>2</sup> (y compris îlots et lacs). Col. 4: population. Col. 5: habitants par km <sup>2</sup> (terre). Col. 6: superficie en km <sup>2</sup> de l'île principale.	
Tabl. 8.	Nombre de communes, superficie, population et densité de la population dans les bailliages et les sous-bailliages au 31 décembre 1930 . . . . .	153
	Col. 1: bailliages et sous-bailliages. Col. 2: nombre de communes. Col. 3: superficie totale en km <sup>2</sup> . Col. 4: id., terre ferme. Col. 5: population. Col. 6: habitants par km <sup>2</sup> (terre).	
Tabl. 9.	Nombre de communes, superficie, population et densité de la population dans les juridictions rurales et les cercles judiciaires au 31 décembre 1930 . . . . .	186
	Col. 1: juridictions rurales et cercles judiciaires. Col. 2—6: voir ci-dessus tabl. 8.	
Tabl. 10.	Superficie, population et densité de la population dans les districts des conseils généraux au 31 décembre 1930 . . . . .	202
	Col. 1: districts des conseils généraux. Col. 2—8: voir ci-dessus tabl. 5 col. 3—9.	
Tabl. 11.	Superficie, population et densité de la population dans les districts des sociétés d'économie rurale au 31 décembre 1930 . . . . .	203
	Col. 1: districts des sociétés d'économie rurale. Col. 2—8: voir ci-dessus tabl. 5 col. 3—9.	
Tabl. 12.	Superficie, population et densité de la population dans les anciennes provinces au 31 décembre 1930 . . . . .	204
	Col. 1: provinces. Col. 2—4: superficie en km <sup>2</sup> (dont 2: terre ferme; 3: eaux; 4: total). Col. 5—9: population (dont 5: sexe masculin; 6: sexe féminin; 7: campagne; 8: villes; 9: total). Col. 10: habitants par km <sup>2</sup> (terre).	
Tabl. 13.	Superficie et population dans les cures, les prévôtés et les diocèses au 31 décembre 1930 . . . . .	205
	Col. 1: cures et leurs paroisses, prévôtés. Col. 2: superficie (totale) en km <sup>2</sup> . Col. 3: id., terre ferme. Col. 4: population.	
Tabl. 14.	Population des districts de registre paroissial («kyrkobokföringsdistrikt») au 31 décembre 1930 . . . . .	262
	Col. 1: diocèses, paroisses et districts de registre paroissial. Col. 2: date de la lettre royale. Col. 3: date de l'entrée en vigueur. Col. 4: population.	
Tabl. 15.	Superficie et population des diocèses par département au 31 décembre 1930 . . .	264
	Col. 1: départements. Col. 2—14: diocèses. Col. 15: total.	
<b>Index alphabétique</b> des communes, paroisses et autres divisions communales, administratives, judiciaires et ecclésiastiques ainsi que des agglomérations de population de nature non administrative . . . . .		266

### Cartes annexées.

1. Densité de la population par commune, en 1930.
2. Agglomérations et densité de la population par commune, en 1930.

*Les mots suédois suivants, qui reviennent dans les tableaux, sont à traduire :*

Areal . . . . .	Superficie	Förstäder, förortsbebyggelse . . . . .	Faubourgs
Folkmängd . . . . .	Population	Befolkningsagglomeration, tätortsbebyggelse . . . . .	Agglomération de population à la campagne
Folkmängdstäthet . . . . .	Densité de la population	Män . . . . .	Hommes
Hushåll . . . . .	Ménage	Kvinnor . . . . .	Femmes
Län . . . . .	Département	Ogifta . . . . .	Célibataires
Landsbygd . . . . .	Campagne	Gifta . . . . .	Mariés (-ées)
Städer . . . . .	Villes	Änklingar . . . . .	Veufs
Köpingskommuner . . . . .	Bourgs	Änkor . . . . .	Veuves
Municipalsamhällen . . . . .	Agglomérations dites »municipalsamhällen»	Fränskilda . . . . .	Divorcés (-ées)
Agglomererade landskommuner . . . . .	Communes agglomérées à la campagne		

### Résumé.

Le présent rapport sur le recensement de la Suède au 31 déc. 1930 traite principalement la superficie, la population et la densité de la population dans les divisions communales, administratives, judiciaires et ecclésiastiques, ainsi que dans les régions de haute montagne («fjällbygden») et dans les grandes îles. En outre il rend compte des agglomérations de population de caractère urbain à la campagne.

Dans le rapport de 1920, la superficie totale de la Suède a été indiquée à 448 459·59 km<sup>2</sup>. Dans la même publication, on a déjà prédit, que la continuation des travaux cartographiques modifierait ce chiffre un peu. Aussi, ces travaux ont donné des chiffres qui diffèrent des anciennes évaluations, surtout pour les départements les plus septentrionaux (voir page 13\*). Pour le royaume entier, la superficie est indiquée maintenant à 448 960·89 km<sup>2</sup>, ou 501·30 km<sup>2</sup> de plus que le chiffre de 1920. Cependant, le nouveau chiffre se base toujours, pour certains départements, sur d'anciens mesurages, de sorte qu'il pourra être rectifié à mesure que de nouveaux mesurages seront accessibles. De la superficie totale, la terre ferme occupe 410 236·50 km<sup>2</sup>, les eaux 38 724·39 km<sup>2</sup>.

La population, au 31 décembre 1930, était de 6 142 191. La Suède a donc compté, à cette date, 13·6 habitants par km<sup>2</sup> (en 1920: 13·1); si l'on calcule la densité de la population sur la terre ferme seulement, comme c'est l'usage dans notre pays, la densité monte à 14·9 habitants par km<sup>2</sup>. Cependant, les diverses parties du pays présentent de très grandes variations. Ainsi, le département le plus septentrional celui de Norrbotten, ne compte que 2·0 habitants par km<sup>2</sup> (terre ferme), tandis que dans le département le plus méridional celui de Malmöhus, la densité monte à 107. La densité de la population est extrêmement faible dans les régions montagneuses du nord et elle augmente graduellement vers la côte et vers le sud.

Quant à la population agglomérée, il y a 113 villes administratives avec 2 005 494 habitants, dont 102 avec plus de 2 000 habitants. Si l'on compte la population non seulement dans les villes administratives, mais encore dans les bourgs et les agglomérations dites »municipalsamhällen» et dans les autres agglomérations de population à la campagne, on aura un nombre d'habitants de 2 977 690, ou 48·4 % de la population du pays. De cette population, 2 459 018 ou 40·0 % de la population totale, demeurent dans des localités avec plus de 2 000 habitants.

Les tableaux 1, 4, 5 et 8—12 donnent des détails sur les divisions communales, administratives, judiciaires etc., les tableaux 13—15 sur les divisions ecclésiastiques, la table 6 sur les régions de haute montagne, la table 7 sur les grandes îles et les tableaux 2—3 sur les agglomérations de population de caractère urbain à la campagne.

Quant aux cartes qui sont annexées à ce rapport, il faut observer que la carte 1 montre la densité de la population dans les différentes communes en entier, tandis que la carte 2 montre (en cercles noirs) les chiffres absolus de la population des agglomérations de population et la densité de la population dans le reste des différentes communes.

Redogörelsen för 1930 års allmänna folkräkning kommer liksom redogörelserna för föregående folkräkningar att uppdelas på flera volymer. Den första delen, som nu framlägges, innehåller liksom 1920 års folkräkningens första del i främsta rummet uppgifter om areal och folkmängd för rikets kommunala, administrativa, judiciella och ecklesiastiska förvaltningsområden.

I motsvarande berättelse för 1920 års folkräkning meddelades, vad kommunerna angår, endast uppgifter om hela folkmängden, medan 1930 års redogörelse (tab. 1) även innehåller uppgifter om folkmängdens fördelning efter kön och civilstånd, i sistnämnda avseende likväl endast beträffande ogifta och gifta. De förut giftas antal kan dock härledas ur tabellens uppgifter, och uppdelningen av de förut gifta å frånskilda samt änklingar och änkor kunna erhållas ur tabeller, som finnas tillgängliga i manuskript. Fullständig civilståndsuppdelning framlägges i denna berättelse endast länsvis samt för vissa grupper av kommuner (tab. 4).

Den uppdelning av hushållen efter storlek, som vad angår 1920 års folkräkning länsvis meddelades i första delen, kommer att för 1930 års folkräkning redovisas först i en senare del. I den förevarande delen redovisas endast hushållens antal, i tab. 1 kommunvis och i tab. 4 för länen och vissa grupper av kommuner.

I andra delen av 1920 års folkräkningsberättelse meddelades folkmängdsuppgifter för befolkningsagglomerationer eller tätortsbebyggelser av icke-administrativ art med minst 250 invånare. En liknande redogörelse för 1930 års folkräkning ingår i här föreliggande volym, varvid alla dylika bebyggelser med minst 200 invånare medtagits (tab. 2 och 3). I detta sammanhang hava särskilt de landskommuner, som antingen äro köpingskommuner eller ock sådana egentliga landskommuner, i vilka minst två tredjedelar av folkmängden är bosatt i inom kommunen befintliga municipalsamhällen eller tätortsbebyggelser av annat slag. För denna grupp av landskommuner, som här för korthetens skull benämnas agglomererade, meddelas liksom för ej agglomererade landskommuner och för städerna utförlig civilståndsuppdelning länsvis i tab. 4. Städer med minst 30 000 invånare redovisas därvid var för sig.

Vid denna folkräkning har för första gången uppdelning verkställtts av areal och folkmängd på fjällbygd och övrig bygd för de kommuner, som innesluta fjällbygd. Redogörelse härför lämnas i tab. 6.

Vidare kan nämnas, att redogörelsen för de större öarna (tab. 7) utvidgats att omfatta flera öar än vid föregående folkräkningar.

Slutligen lämnas i tab. 14 såsom komplement till den ecklesiastika indel-

ningen en redogörelse, innehållande bl. a. folkmängdsuppgifter för jämlikt kungörelsen den 9 december 1921 bildade kyrkobokföringsdistrikt.

Liksom vid 1910 års folkräkning en karta över folkmängdstätheten i 7 graderingar bifogades berättelsens första del, åtföljes denna volym av tvenne dylika kartor i 9 graderingar, av vilka den ena anger folkmängdstätheten enbart och den andra tätortsbebyggelser och folkmängdstäthet enligt principer, för vilka närmare redogörelse lämnas i det följande.

Beträffande planen i övrigt för 1930 års folkräkning och tillvägagångssättet vid materialets bearbetning får centralbyrån tillfälle återkomma i en senare del av folkräkningsredogörelsen.

## I. Översikt över rikets indelningar och oregelbundenheter i desamma.

De i det följande lämnade uppgifterna om rikets indelningar år 1930 avse alltid, om icke annat säges, den 1 januari 1931, och anställda jämförelser med år 1920 avse den 1 januari 1921. De under årtiondet skedda förändringarna hava alltså ägt rum under tiden 2 januari 1921—1 januari 1931. Folkmängden hänför sig emellertid alltid, i såväl tabeller som text, till den 31 december 1930 resp. 1920 utan att detta särskilt utsäges.

I anmärkningarna till tabellerna redogöres för de bestående oregelbundenheterna i rikets indelningar, för regleringar och beslut om sådana under nyssnämnda tidsperiod samt för de förändringar, som sedan dess intill 1 juli 1933 blivit av Kungl. Maj:t beslutade. De i anmärkningarna till tab. 1 omnämnda förslag till överflyttningar, vilka varit föremål för Kungl. Maj:ts prövning men utan att vinna nådigt bifall, ingå bland de regleringsförslag, som återfinnas i Underdånigt betänkande angående reglering av oregelbundenheter i rikets administrativa, judiciella, ecklesiastika och kommunala indelningar, avgivet den 9 oktober 1882 av den därtill förordnade kommittén.

Som den grundläggande enheten vid förvaltningsindelningen har i tab. 1 i denna berättelse liksom i motsvarande för 1910 och 1920 års folkräkningar valts *kommunen* och icke *församlingen*. Dock äro uppgifter meddelade även om de särskilda församlingarna.

En särskild ställning intaga kapellförsamlingarna, vilka samtidigt med att de ingå i vederbörande församling i vissa hänseenden hava egen förvaltning och därför inom den kyrkliga kommunen (församlingen) kunna sägas intaga samma ställning som municipalsamhällena inom den borgerliga kommunen. I den följande framställningen menas med församling alltid moder- eller annexförsamling, om icke särskilt utsäges, att kapellförsamling avses.

Å landsbygden sammanfalla i regeln kommunen såväl med den lika benämnda församlingen eller kyrkosocknen som ock med jordebokssocknen. Dock inträffar stundom, att även en landskommun omfattar flera territoriella församlingar helt eller delvis. Detta är fallet med 16 landskommuner, nämligen S:t Olof och S:t Per samt Värmdö i Stockholms län, Bro och Lossa i Uppsala län, Igelösa och Odarslöv i Malmöhus län, Alingsås landsförsamling och

Rödene samt Brättensby och Landa i Älvsborgs län, Hassle, Enåsa och Berga i Skaraborgs län, Grava i Värmlands län, Linde i Örebro län, Svärdsjö samt Leksand i Kopparbergs län, Skog samt Färila-Kårböle i Gävleborgs län, Tännäs i Jämtlands län samt Byske och Dorotea i Västerbottens län.

Vad städerna angår omfatta följande 16 minst 2 församlingar helt eller delvis, nämligen Stockholm, Nyköping, Eskilstuna, Linköping, Norrköping, Jönköping, Karlskrona, Malmö, Lund, Hälsingborg, Skanör med Falsterbo, Göteborg, Örebro, Västerås, Falun och Gävle.

Liksom en kommun kan omfatta flera territoriella församlingar, kan också en territoriell församling omfatta flera kommuner helt eller delvis. Detta är bl. a. fallet med Danderyds, Vaxholms, Stora Malms, Motala, Säby (Jönk.), Nässjö, Värnamo, Vetlanda, Ronneby, Västra Sallerups, Kopparbergs, Ludvika, Sollefteå, Överluleå och Nedertorneå-Haparanda församlingar, vilka samtliga innesluta både stads- och landsområden. Av dessa församlingar omfattar Danderyds 3 kommuner, nämligen en stad, en köpingskommun och en egentlig landskommun, de övriga endast två kommuner eller kommunelar. Vidare bestå 38 församlingar av en köpingskommun och en egentlig landskommun och 10 församlingar av två egentliga landskommuner eller av en hel landskommun och en del av en annan. Utom den ovan nämnda Danderyds församling bestå även Skaftö, Stora Tuna och Bollnäs församlingar av tre kommuner, nämligen Skaftö av tre egentliga landskommuner, Stora Tuna av två egentliga landskommuner och en köpingskommun samt Bollnäs av en egentlig landskommun och två köpingskommuner.

Av de 45 köpingar, som bilda egna kommuner, utgöra 42 endast del av församling, under det att 3, nämligen Saltsjöbaden, Valdemarsvik och Tomelilla, bilda egna församlingar. I detta sammanhang kan påpekas, att 6 köpingar icke utgöra egna kommuner.

Som en av de största oregelbundenheterna i fråga om rikets indelning torde det förhållandet få betraktas, att en kommun eller församling är delad på två län. Detta var den 1 januari 1931 fallet med Hishults kommun och församling i Kristianstads och Hallands län, Kölingareds kommun och församling i Älvsborgs och Skaraborgs län (den 1 jan. 1932 överflyttades emellertid Skaraborgs länsdel till Älvsborgs län) samt Västra Ny församling i Östergötlands och Örebro län. År 1920 voro i detta hänseende Nysunds kommun och församling delade på Värmlands och Örebro län, Harbo församling delad på Uppsala och Västmanlands län samt Söderfors församling på Uppsala och Gävleborgs län. Dessa oregelbundenheter hava sedan upphört, i det att Värmlandsdelen av Nysund överflyttats till Örebro län, Harbo församlingsdel av Bälinge kommun i Uppsala län överflyttats till Bälinge församling samt den del av Söderfors församling, som tidigare ansetts höra till Hedesunda kommun i Gävleborgs län, numera även i kommunalt hänseende räknats till Söderfors.

Sedan år 1920 hava 3 städer tillkommit, nämligen Sundbyberg, Lidingö och Mölndal, samt 12 köpingar, Hässelby villastad, Mariannelund, Bodafors, Hultsfred, Emmaboda, Grebbestad, Bengtsfors, Storvik, Sandviken, Björkhamre, Vännäs och Lycksele. Lidingö och Sundbyberg voro tidigare köpingar,

medan Mölndal var landskommun under namn av Fässberg, men äro numera, som nyss nämnts, städer. Städernas antal är därmed uppe i 113 mot 110 och köpingarna i 45 mot 35 år 1920. Vad de egentliga landskommunerna angår, hava följande tillkommit genom utbrytning ur en eller flera kommuner eller genom uppdelning av en kommun, nämligen Överum, Aspö, Hasslö, Smögen, Degerfors, Domnarvet, Hofors, Ångersjö, Holmön och Töre, under det att Kalmar landskommun, Fosie, Örgryte och Nya Varvet införlivats med stad samt Fässberg blivit stad (Mölndal). Däremot hava Trosa landskommun och Vagnhärad samt Surteby och Kattunga sammanslagits till en kommun, Trosa-Vagnhärad, resp. Surteby-Kattunga. De egentliga landskommunernas antal har på så sätt under ifrågavarande tidsperiod ökat med 2 och utgör inalles 2 373.

Förutom angående kommuner och församlingar innehåller tab. 1 också uppgifter om köpingar, som ej bilda egna kommuner och således utgöra municipalsamhällen, samt om övriga *municipalsamhällen*.

Köpingar av nämnda slag äro till antalet 6, nämligen Ljungby, Gamleby, Påskallavik, Pataholm, Kristianopel och Bästad. Av dessa äro Ljungby och Gamleby dock endast delar av större municipalsamhällen med samma namn.

Antalet municipalsamhällen uppgår till 207 mot 187 år 1920. Antalet är dock beroende på vilka orter man anser rätteligen böra räknas som municipalsamhällen. På grund av lydelsen av 87 § i lagen den 6 juni 1930 om kommunalstyrelse på landet har här såsom municipalsamhälle upptagits varje område å landet, som *ej* utgör egen kommun och för vilket en eller flera av de i åberopade § nämnda stadgor äga tillämpning. Det sistnämnda är visserligen ock fallet beträffande kommunerna Fiskebäckskil, Grundsund och Domnarvet, men dessa hava alltså icke räknats som municipalsamhällen, emedan de bilda egna kommuner. Däremot hava Drottningholm, Torekov och Axvall redovisats som sådana, ehuru den i särskilda bestämmelser i ovan åberopade § stadgade organisationsformen icke äger tillämpning på dem.

Sedan år 1920 hava 38 municipalsamhällen tillkommit och 19 upphört. Av de senare hava 7 helt eller till största delen (Slätten) införlivats med stad, 6 tillsammans med annat område uppgått i nybildad stad eller köping, ett helt (Vännäs) och ett till största delen (Lycksele) tillsammans med vid olika tidpunkter införlivade områden ombildats till köping, 2 sammanslagits med varandra (Hagen och Långedrag) och annat område till ett nytt municipalsamhälle samt 2 (Brännö och Tingstad) upphört att vara municipalsamhällen. Det under perioden bildade municipalsamhället Domnarvet har uppdelats på Borlänge köping och den nya kommunen Domnarvet.

Antalet landskommuner med municipalsamhälle eller del därav uppgår till 184 mot 162 år 1920. I Stockholms län hava 13 kommuner sammanlagt 24, i Göteborgs och Bohus län 21 kommuner 40, i Värmlands län 5 kommuner 6, i Västernorrlands län 4 kommuner 6 samt i Norrbottens län 5 kommuner 6 municipalsamhällen. I övriga län finnas icke kommuner med mer än ett municipalsamhälle. Där ett municipalsamhälle är delat på två eller flera kommuner, har härvid endast en av dessa kommuner räknats. Det kan i detta sam-



manhang anmärkas, att 13 municipalsamhällen äro delade på två och ett (Lundsbrunn) på tre kommuner samt att två municipalsamhällen t. o. m. äro delade på två härad, Oskarströms och Lundsbrunns municipalsamhällen.

Av tab. 1 framgår ock kommunernas fördelning efter län samt *härad* eller, i de delar av riket där *härad*sindelning ej finnes, tingslag. *Härad*sindelning finnes nämligen icke i något av de fem norrländska länen och icke heller i Kopparbergs län med ett enda undantag, Folkare härad. I tabellen hava därför motsvarande tingslag räknats som härad, liksom skett med sex skeppslag i Stockholms län och ett bergslag i Västmanlands län. Det är att märka, att till tingslag i denna betydelse icke räknas städer under landsrätt, som däremot ingå i den judiciella enheten tingslag.

Antalet härad i denna mening uppgår till 288 mot 294 år 1920. Skillnaden beror på att i Norrlandslänen verkstälts dels sammanslagning i tre fall av två tingslag och i två fall av tre tingslag till ett, dels uppdelning av ett tingslag på två, varom närmare redogörelse lämnas nedan ifråga om tingslagen.

Sex kommuner äro uppdelade var och en på två härad, nämligen Junkil i Uppsala län, Skatelöv i Kronobergs län, Norrvidinge, Stehag och Gårdstånga i Malmöhus län samt Enslöv i Hallands län. År 1920 voro också Kvistofta i Malmöhus län och Torup i Hallands län vardera uppdelade på två härad, vari emellertid numera ändring skett.

Av häradena, tagna i ovan angivna bemärkelse, äro 31 uppdelade på två fögderier (se tab. 8). Sedan Vadsbo norra och södra domsagor med år 1929 förenats till en domsaga, förekommer numera ej något härad, som är delat på två domsagor. Däremot äro 5 härad uppdelade på två tingslag, nämligen Frösåkers, Inlands Torpe, Vadsbo, Fryksdals och Älvdals härad (se tab. 9).

Beträffande *landsfiskalsdistrikt* och *fögderier* hänvisas till tab. 8. *Landsfiskalsdistrikten* omfatta antingen ett eller flera härad helt eller delvis, enstaka kommuner eller i vissa fall endast del av en kommun, antingen ensam, t. ex. Hakkas landsfiskalsdistrikt, som omfattar sydöstra delen av Gällivare, eller i förening med annan kommun, t. ex. Piteå södra landsfiskalsdistrikt, som omfattar Hortlax och södra delen av Piteå landskommun. Antalet landsfiskalsdistrikt uppgår till 490 mot 491 år 1920, vilken skillnad beror på tillkomsten av ett landsfiskalsdistrikt i Stockholms län och minskning med ett i vardera av Göteborgs och Bohus samt Jönköpings län. Fögderiernas antal är oförändrat sedan år 1920. Att märka är, att i landsfiskals- och fögderiindelningen ingå ock de 25 städer, som sakna egen jurisdiktion och alltså lyda under landsrätt. Städerna i fråga angivas i Allmänna anmärkningar till tab. 8.

För *tingslag* och *domsagor* redogöres närmare i tab. 9.

Tingslagen, som under de båda årtiondena 1901—10 och 1911—20 minskades från 266 till 203, hava sedan år 1920 ytterligare minskats till 186. Följande tingslag hava förenats:

i Stockholms län: Svartlösa och Öknebo härad samt Sotholms härad till ett, Södertörns domsagas tingslag;

i Uppsala län: Uppsala läns södra domsagas samt Lagunda härad till ett, Trögds tingslag;

i Östergötlands län: Åkerbo, Bankekinds och Hanekinds härads samt Valkebo och Gullbergs härads till ett, Linköpings domsagas tingslag; Vifolka samt Lysings och Göstrings härads till ett, Mjölby domsagas tingslag;

i Göteborgs och Bohus län: Inlands Södra härads, Inlands Nordre härads, Inlands Torpe härads samt Inlands Fräkne härads till två, Inlands södra tingslag och Inlands norra tingslag; Kville, Tanums och Bullaröns härads samt Vette härads till ett, Norrvikens domsagas tingslag;

i Älvsborgs län: Vättle härads samt Kullings härads till ett, Vättle och Kullings härads tingslag;

i Skaraborgs län, Hasslerörs samt Hova till ett, Vadsbo norra tingslag;

i Örebro län: Kumla, Grimstens och Hardemo härads samt Sundbo till ett, Hallbergs tingslag;

i Västmanlands län: Gamla Norbergs bergslags och Vagnsbro härads, Norrbo härads samt Tuhundra, Siende och Yttertjurbo härads till två, Gamla Norbergs bergslags tingslag samt Siende och Norrbo tingslag;

i Gävleborgs län: Arbrå och Järvsö samt Ljusdals till ett, Västra Hälsinglands domsagas tingslag;

i Västernorrlands län: Njurunda, Sköns samt Ljustorps till ett, Njurunda, Sköns och Ljustorps tingslag; Nordingrå, Nätra samt Själevads och Arnäs till ett, Ångermanlands norra domsagas tingslag;

i Norrbottens län: Piteå samt Älvsby till ett, Piteå och Älvsby tingslag; Korpilombolo samt Pajala till ett, Pajala och Korpilombolo tingslag.

Sammanlagt hava alltså 35 tingslag sammanslagits till att utgöra endast 17. Däremot har ett tingslag i Västerbottens län, Åsele lappmarks, uppdelats på två, Vilhelmina tingslag och Åsele tingslag.

Den gamla indelningen av häraden å Gotland i »ting» har ägt bestånd intill nyare tid, dock icke i någon judiciell mening. Numera torde tingsindelningen icke hava annan betydelse än att för varje ting i regel finnes ett hushållningssgille.

Rikets indelning i domsagor har under den ifrågavarande tidsperioden undergått följande förändringar:

i Uppsala län hava de förutvarande domsagorna Uppsala läns södra och Uppsala läns mellersta sammanslagits till en, Uppsala läns södra domsaga;

i Östergötlands län hava de förutvarande domsagorna Finspånga läns härads samt Björkekinds m. fl. härads sammanslagits till en, Bråbygdens och Finspånga läns domsaga, varjämte förutvarande Vifolka, Valkebo och Gullbergs domsaga uppdelats på Linköpings domsaga och Mjölby domsaga;

i Skaraborgs län hava de förutvarande domsagorna Vadsbo södra och Vadsbo norra sammanslagits till en, Vadsbo härads domsaga;

i Västmanlands län har förutvarande Västmanlands södra domsaga uppdelats på Västmanlands västra domsaga och Västmanlands mellersta domsaga;

i Västernorrlands län har förutvarande Nätra och Nordingrå domsaga uppdelats på Ångermanlands södra domsaga och Ångermanlands norra domsaga.

Genom dessa förändringar har domsagornas antal minskats från 125 till 119.

För övrigt lämnas i de uti kap. III och VII åberopade texttabellerna redogörelse beträffande de kommunala, administrativa och judiciella indelningarnas fördelning efter areal och folkmängd.

Av vad tidigare anförts, framgår, att tab. 1 lämnar redogörelse för varje särskild kommun och, där kommunen ej sammanfaller med församlingen, för varje församling.

Antalet församlingar av olika slag framgår av tab. A. *Landsförsamlingarna* hava sedan år 1920 ökats från 2 351 till 2 365 eller med 14. Därvid är att märka, att följande kapellförsamlingar eller kapellag blivit förklarade vara annexförsamlingar, nämligen Gullholmen, Karingön, Mollösund, Enåsa, Bogen, Lekvattnet, Nyskoga, Norra Finnskoga, Gustav Adolf (Värml.), Viker, Svartnäs, Djura, Kårböle, Ljusnedal och Risbäck. Vidare hava Överum och Smögen samt kapellförsamlingarna Degerfors, Ångersjö och Holmön blivit annexförsamlingar samtidigt med att de blevo kommuner, varjämte Tomelilla köping och Bureå blivit egna församlingar. Däremot hava Kalmar landsförsamling, Nya Varvet, Fosie och Örgryte införlivats med stad, varvid de två förra uppgått i annan församling, Kalmar resp. Göteborgs Karl Johans församling. Vidare har Fässberg blivit stadsförsamling, Trosa landsförsamling och Vagnhärad liksom Surteby och Kattunga hava sammanslagits till en församling, samt slutligen har Nedertorneå och Haparanda, som tidigare ansetts utgöra skilda församlingar, av Kungl. Maj:t förklarats vara en församling.

Antalet territoriella *stadsförsamlingar* har ökats från 144 till 152. Sålunda hava följande församlingar uppdelats, nämligen i Stockholms stad förutvarande Kungsholms eller Ulrika Eleonora församling på Kungsholms eller Ulrika Eleonora församling och S:t Görans församling, förutvarande Maria Magdalena församling på Maria Magdalena församling och Högalids församling samt förutvarande Brännkyrka församling på Brännkyrka församling och Enskede församling, i Hälsingborg förutvarande Hälsingborgs församling på Hälsingborgs Maria församling och Hälsingborgs Gustav Adolfs församling samt i Göteborg förutvarande Göteborgs Vasa församling på Göteborgs Vasa för-

Tab. A. Antal församlingar stiftsvis år 1930.

Stift	Landsförs.	Stadsförs.	Gemensamma lands- och stadsförs.	Summa territoriella moder- och annexförs.	Kapellförs.	Icke territoriella förs.	Summa förs.
Uppsala . . . . .	234	12	2	248	6	—	254
Linköpings . . . . .	198	14	2	214	—	—	214
Skara . . . . .	363	12	—	375	—	—	375
Strängnäs . . . . .	155	12	1	168	—	—	168
Västerås . . . . .	109	12	2	123	6	—	129
Växjö . . . . .	242	9	3	254	1	—	255
Lunds . . . . .	412	25	2	439	1	—	440
Göteborgs . . . . .	250	23	—	273	1	1	275
Karlstads . . . . .	134	5	—	139	3	—	142
Härnösands . . . . .	123	4	1	128	1	4	133
Luleå . . . . .	53	4	2	59	4	—	63
Visby . . . . .	92	1	—	93	—	—	93
Stockholms konsist. . . . .	—	19	—	19	—	4	23
Summa	2 365	152	15	2 532	23	9	2 564

samling och Göteborgs Johannebergs församling. Vidare hava Sundbyberg, Lidingö, Fosie, Örgryte och Mölndal tillkommit som stadsförsamlingar. Där-  
emot har förutvarande Eskilstuna församling (= gamla stadsförsamlingen)  
fördelats på Eskilstuna Fors församling och Eskilstuna Klosters församling,  
varför Eskilstuna numera alltså endast har 2 församlingar mot tidigare 3.  
Vidare har genom att Nedertorneå och Haparanda förklarats utgöra en för-  
samling antalet rena stadsförsamlingar minskats med ytterligare en. Av  
sistnämnda anledning hava i stället de *gemensamma lands- och stadsförsam-  
lingarna* ökats med en.

*Kapellförsamlingarna* hava sedan år 1920 minskats från 52 till 23, i det  
att, såsom närmare framgår av vad nyss nämnts och av anmärkningarna till  
tab. 1 och 13, 18 blivit annexförsamlingar och 12 enligt särskilda Kungl.  
Maj:ts beslut förklarats icke vara eller enligt av kammarkollegium den 21  
december 1920 verkställd utredning i ämnet ansetts icke kunna betraktas så-  
som kapellförsamlingar. Däremot har en kapellförsamling tillkommit, näm-  
ligen Fellingsbro norra.

De s. k. *lappförsamlingarna* i Jämtlands län, vilka icke bilda särskilda  
kommuner, hava i äldre tid ej heller ingått i andra kommuner, men genom  
kungl. förordningen den 20 maj 1927 angående ändring i mantalsskrivnings-  
förordningen föreskrevs, att de jämtländska nomadlapparna, liksom fallet är  
beträffande lapparna i Västerbottens och Norrbottens län, skola mantals-  
skrivas i de kommuner, där de äro boende. Av tab. 1 framgår, på vilka kom-  
muner de 4 ifrågavarande församlingarna fördela sig. Dessa kommuner äro  
till antalet 10.

De övriga *icke-territoriella församlingarna* äro numera endast 5, nämligen  
Hovförsamlingen, Skeppsholms församling, Tyska S:ta Gertruds församling  
och Finska församlingen, alla i Stockholm, samt Tyska församlingen i Göte-  
borg. Minskningen sedan 1920 års folkräkning beror på att 17 *garnisonsför-  
samlingar* numera upphört, så att endast två återstå, nämligen Skeppsholms  
församling samt Amiralitetsförsamlingen i Karlskrona. Av dessa är den förre  
icke-territoriell, men den senare har här räknats som territoriell.

Sedan genom kungl. kungörelsen den 9 december 1921 uppdelning av  
större församlingar i *kyrkobokföringsdistrikt* möjliggjorts, hava jämlikt sär-  
skilda Kungl. Maj:ts beslut 30 församlingar uppdelats på sammanlagt 64  
kyrkobokföringsdistrikt (tab. 14). Härvid hava 27 församlingar uppdelats  
på två distrikt, två på tre distrikt (Älvdalens församling och Nedertorneå-  
Haparanda församling) samt en på fyra (Jokkmokks församling). I vissa  
fall hava besluten i verkligheten endast inneburit stadfästelse av domkapitels  
tidigare förordnande eller sedan gammalt rådande förhållanden.

Emellertid hava också vissa andra områden erhållit egen kyrkobokföring  
genom domkapitels förordnande. Dessa äro Hultsfreds köping med omnejd  
i Vena församling och det s. k. Bredåkra kyrkobokföringsområde inom den i  
Ronneby församling ingående Ronneby socken, varjämte Tanums församling  
är delad på två s. k. kyrkoområden, Tanums och Grebbestads, av vilka det  
senare omfattar förutom Grebbestads köping en del av Tanums kommun.

I tab. 13 redovisas *pastorat, kontrakt och stift*.

Pastoraten omfatta i en del fall församlingar i olika län. Särskilt att märka är att två pastorat finnas, vilkas församlingar tillhöra olika stift, nämligen Hishults och Fagerhults pastorat, där moderförsamlingen Hishult tillhör Göteborgs stift och annexförsamlingen Lunds stift, samt Amnehärads och Södra Råda pastorat, av vilka den förra församlingen tillhör Skara och den senare Karlstads stift.

Pastoratens antal samt fördelning med hänsyn till antalet ingående församlingar, allt stiftsvis, framgår av tab. B. Antalet pastorat är 1396. Som pastorat hava därvid även räknats Hovförsamlingen, Skeppsholms församling, Tyska och Finska församlingarna i Stockholm samt Tyska församlingen i Göteborg. Sedan år 1920 har antalet pastorat minskats med 42, beroende på förändringar i indelningen. Sålunda hava åtskilliga pastoratssammanslagningar ägt rum, varjämte, som ovan nämnts, flertalet garnisonsförsamlingar upphört. I stället hava en del nya pastorat uppkommit genom uppdelningar och utbrytningar. I anmärkningarna till tab. 13 lämnas närmare redogörelse för dessa förändringar.

Antalet kontrakt har under tioårsperioden minskats från 188 till 186. Följande 6 kontrakt hava sålunda sammanslagits parvis, nämligen Lagunda och Hagunda, Ulleråkers och Norunda, Seminghundra och Ärlinghundra, var emot förutvarande Luggude kontrakt uppdelats i Luggude norra samt Luggude södra.

Antalet stift är liksom antalet län detsamma som år 1920. Tab. 15 visar läns- och stiftsindelningarna i förhållande till varandra. Med 12 stift och 24 län, i båda fallen Stockholms stad ej medräknad, skulle vid en jämn fördelning ett stift i regeln upptaga två län, men i själva verket ställa sig förhållandena

Tab. B. Pastoraten, fördelade efter församlingarnas antal år 1930.

Stift	Pastorat med					Summa pastorat	I %, pastorat med			Sum- ma	Antal förs. per 100 pastorat
	1	2	3	4	5-6		1	2	3-6		
	församlingar						församlingar				
Uppsala . . . . .	89	57	12	1	1	160	55.6	35.6	8.8	100.0	155
Linköpings . . . . .	68	56	10	1	—	135	50.4	41.5	8.1	100.0	159
Skara . . . . .	13	23	32	29	20	117	11.1	19.7	69.2	100.0	321
Strängnäs . . . . .	55	47	5	1	—	108	50.9	43.5	5.6	100.0	156
Västerås . . . . .	83	14	4	—	—	101	82.2	13.9	3.9	100.0	122
Växjö . . . . .	60	61	24	—	—	145	41.4	42.1	16.5	100.0	175
Lunds . . . . .	54	150	8	15	—	227	23.8	66.1	10.1	100.0	193
Göteborgs . . . . .	33	52	28	11	2	126	26.2	41.3	32.5	100.0	217
Karlstads . . . . .	36	20	11	6	1	74	48.7	27.0	24.3	100.0	188
Härnösands . . . . .	59	22	7	2	—	90	65.6	24.4	10.0	100.0	147
Luleå . . . . .	51	4	—	—	—	55	92.7	7.3	—	100.0	107
Visby . . . . .	1	20	6	7	1	35	2.9	57.1	40.0	100.0	266
Stockholms konsist. . . . .	23	—	—	—	—	23	100.0	—	—	100.0	100
Summa	625	526	147	73	25	1 396	44.8	37.7	17.5	100.0	182
Därav territoriella	620	526	147	73	25	1 391	44.6	37.8	17.6	100.0	182

ganska olika. Luleå och Härnösands stift äro de enda, som jämnt motsvara två län. Visby stift motsvarar jämnt ett län. Skara, Västerås, Växjö, Lunds och Karlstads stift upptaga vardera tre län, antingen helt och hållet eller delvis, under det att Uppsala, Linköpings och Göteborgs stift på samma sätt upptaga fyra län eller delar därav och Strängnäs stift till och med sträcker sig genom fem län.

För övrigt lämnas i de uti kap. VIII åberopade texttabellerna redogörelse beträffande de ecklesiastika indelningarnas fördelning efter areal och folkmängd.

Tab. 10 innehåller uppgifter om *landstingsområdena*. Enligt lagen om landsting den 20 juni 1924 skall i varje län finnas ett eller, om Kungl. Maj:t så förordnar, flera landsting. I Kalmar län finnas två landsting, i övriga ett. I landsting deltagande stad, som uppnått en folkmängd av 50 000, äger jämlikt samma lag efter Kungl. Maj:ts medgivande utträda ur landstinget. Stockholm och Göteborg hava aldrig deltagit i landsting, Norrköping, Malmö, Helsingborg och Gävle hava redan tidigare erhållit tillstånd utgå, som framgår av anmärkningarna till ovannämnda tabell.

För *hushållningssällskapsområdena* lämnas redogörelse i tab. 11. Hushållningssällskapen, vilka till sina allmänna grunder äro organiserade jämlikt kungl. kungörelsen den 8 juni 1923, omfatta vardera ett län med undantag av att Kalmar och Älvsborgs län äro delade på tvenne hushållningssällskap, som anmärkningarna till ovannämnda tabell närmare angiva. Stockholms stad, som tidigare icke tillhörde något hushållningssällskap, bildar från och med år 1925 i enlighet med denna kungörelse ett hushållningssällskap tillsammans med Stockholms län. Kalmar läns båda hushållningssällskapsområden sammanfalla icke med motsvarande landstingsområden, i det att Aspelands härad hör till södra hushållningssällskapet men till norra landstinget. Hushållningssällskapen äro till antalet ett mer än landstingen, beroende på att Älvsborgs län är delat på två hushållningssällskap men har blott ett landsting.

Den gamla historiska indelningen i *landskap* saknar all administrativ betydelse, men en beräkning av deras areal och folkmängd (tab. 12) torde dock försvara sin plats i denna redogörelse, ehuru det, vad några landskap beträffar, ställer sig svårt att bestämma deras omfattning, då gränserna mellan dem plåga dragas något olika efter olika synpunkter. Den här föreliggande beräkningen ansluter sig tämligen nära till länsindelningen. Det har exempelvis ej varit möjligt att här taga hänsyn till de överflyttningar av smärre sockendelar, som tid efter annan skett mellan vissa län (särskilt Uppsala, Östergötlands, Jönköpings, Skaraborgs, Värmlands, Örebro och Gävleborgs). Genom att låta den antagna landskapsgränsen följa den nuvarande länsgränsen rubbar man i själva verket något på det gamla området av landskapen Närke,

Östergötland, Småland och Västergötland m. fl., men denna oegentlighet rör sig endast om obetydliga arealer, och det skulle vara ganska svårt att avlägsna den. — De enda nämnvärdare förändringar, som inträffat sedan år 1920, bestå däri, att Nysunds kommun numera helt räknats till Närke och Söderfors kommun helt till Uppland.

De särskilda landskapen hava här ansetts omfatta följande län eller länsdelar:

Skåne: Malmöhus och Kristianstads län;

Blekinge: Blekinge län;

Halland: Hallands län;

Småland: Jönköpings och Kronobergs län samt fastlandsdelen av Kalmar län;

Öland: liknämnda ö;

Gotland: Gotlands län;

Östergötland: Östergötlands län utom Kvarsebo socken;

Västergötland: hela Skaraborgs län; Väne, Bjärke, Flundre, Ale, Vättle, Kullings, Gäsene, Ås, Vedens, Bollebygds, Marks, Kinds och Redvägs härad jämte städerna Vänersborg, Trollhättan, Alingsås, Borås och Ulricehamn av Älvsborgs län; Sävedals, Askims och Östra Hisings härad jämte Göteborgs stad och Mölndals stad av Göteborgs och Bohus län;

Dalsland: Tössbo, Vedbo, Valbo, Nordals och Sundals härad samt Ämåls stad av Älvsborgs län;

Bohuslän: Göteborgs och Bohus län utom den till Västergötland räknade delen;

Södermanland: hela Södermanlands län; Svartlösa, Öknebo och Sotholms härad samt Södertälje stad av Stockholms län; Torpa, Kung Karls och Kungsörs kommuner av Västmanlands län; Kvarsebo socken av Östergötlands län; Sofia, Katarina, Maria Magdalena, Högalids, Brännkyrka och Enskede territorialförsamlingar av Stockholms stad;

Uppland: hela Uppsala län; Stockholms län utom den till Södermanland räknade delen; Simtuna, Torstuna och Våla härad av Västmanlands län; Stockholms stad utom ovan nämnda församlingar;

Västmanland: Västmanlands län utom de till Södermanland och Uppland räknade delarna; Grythytte och Hällefors, Nora och Hjulsjö, Fellingsbro, Lindes och Ramsbergs samt Nya Kopparbergs härad ävensom städerna Nora och Lindesberg av Örebro län;

Närke: Örebro, Glanshammars, Askers, Sköllersta, Kumla, Hardemo, Grimstens, Sundbo och Edsbergs härad samt städerna Örebro och Askersund, allt i Örebro län;

Värmland: Värmlands län och Karlskoga härad av Örebro län;

Dalarna: Kopparbergs län och Hamra f. d. kapellag (»Orsa finnmark») av Gävleborgs län;

Gästrikland: Gästriklands västra och östra tingslag samt Gävle stad av Gävleborgs län;

Hälsingland: Gävleborgs län utom de till Gästrikland och Dalarna räknade delarna; Ytterhogdals och Ängersjö socknar av Jämtlands län;

Härjedalen: Hede tingslag och Svegs tingslag utom Ytterhogdals och Ängersjö socknar, allt i Jämtlands län;

Jämtland: Jämtlands län utom de till Härjedalen och Hälsingland räknade delarna;

Medelpad: Medelpads västra domsagas, Njurunda, Sköns och Ljustorps samt Indals tingslag jämte Sundsvalls stad, allt i Västernorrlands län;

Ångermanland: Västernorrlands län utom den till Medelpad räknade delen; Nordmalings och Bjurholms tingslag av Västerbottens län;

Västerbotten: Degerfors, Umeå, Nysätra, Burträsk och Skellefteå tingslag, Norsjö socken samt städerna Umeå och Skellefteå, allt i Västerbottens län;

Norrbottnen: Piteå och Älvsby, Nederluleå, Överluleå (inräknat staden Boden), Råneå, Överkalix, Nederkalix, Torneå (inräknat staden Haparanda) samt Pajala och Korpilombola tingslag jämte städerna Luleå och Piteå, allt i Norrbottens län;

Lappland: Lycksele, Åsele och Vilhelmina tingslag samt Malå socken av Västerbottens län; Arvidsjaur, Arjeplogs, Jokkmokks, Gällivare, Jukkasjärvi och Kareuando socknar (eller tingslag) av Norrbottens län.

## II. Areal, fjällbygdsområden och större öar.

I denna berättelse meddelas liksom vid alla folkräkningar från och med år 1880 uppgifter om *arealen* för landets olika förvaltningsområden. Dessa uppgifter hava stor betydelse, ej blott för statistiska utan även för administrativa ändamål. Som ett exempel på senare slaget kan nämnas, att prästerskapets avlöning i viss mån regleras efter pastoratens landareal. Centralbyrån har nedlagt mycket arbete på att erhålla så tillförlitliga arealuppgifter som möjligt vid gränsregleringar och inkorporeringar. Sedan år 1920 hava nya arealuppgifter erhållits för hela Kopparbergs, Västernorrlands och Västerbottens samt större delen av Kristianstads och Hallands län, vilka siffror grunda sig på under senare tider verkställda mätningar och upprättade kartor. I några fall äro arealsiffrorna för kommuner och landsfiskalsdistrikt i någon mån osäkra, och detta har i tabellerna utmärkts med ett † framför arealsiffrorna. För två kommuner, Målilla och Gårdveda, redovisas gemensam totalareal.

Rikets areal, som för år 1920 angavs till 448 459·59 km<sup>2</sup>, utgör enligt de för år 1930 gjorda beräkningarna 448 960·89 km<sup>2</sup>, med inräknande av insjöar och rinnande vatten men icke av havets vikar och sund. Denna senare siffra grundar sig, vad beträffar 12 län helt och 1 län (Kristianstads) till största delen, på den ekonomiska kartläggningen i skalan 1 : 20 000 och för övriga län på de topografiska kartorna i skalorna 1 : 100 000 eller 1 : 50 000.

De särskilda länens arealtal, sådana de beräknats för åren 1920 och 1930, ävensom de för arealberäkning använda kartorna framgå av *tab. C*.

Sedan år 1920 hava i några fall områdesregleringar ägt rum mellan länen, nämligen mellan Stockholms stad och län, Uppsala och Gävleborgs län, Göteborgs och Bohus samt Älvsborgs län, Värmlands och Örebro län. I anmärkningarna till *tab. C* redogöres för dessa regleringar samt för orsakerna till skillnaderna i länens arealsiffror i jämförelse med år 1920. Den för år 1930 beräknade arealsiffran överstiger motsvarande för år 1920 med 501·30 km<sup>2</sup> eller med något mer än 1 ‰. Ökningen beror nästan uteslutande på att de nya siffrorna för Kopparbergs, Västernorrlands och Västerbottens län överstiga de äldre siffrorna. De nya siffrorna för Kristianstads län understiga däremot något de äldre. Ännu återstå några län, vilkas arealuppgifter äro mycket gamla, varför de här angivna arealsiffrorna för dessa län och för riket icke kunna göra anspråk på att vara fullt tillfredsställande.

Om municipalsamhällellnas areal förekomma stundom uppgifter i de kungl.



brev, jämlikt vilka de bildats. Då dylika uppgifter där saknats, har centralbyrån i regel erhållit desamma från vederbörande myndigheter eller på tillgängliga kartor låtit verkställa uppmätningar därav.

I vissa trakter har förhållandet mellan land- och vattenareal undergått en

Tab. C. Arealen länsvis åren 1920 och 1930 jämte uppgift om för dess bestämmande använda kartor.

L ä n m. m.	Areal, i km <sup>2</sup>		Skillnad, i km <sup>2</sup>	Använda kartor och år för deras upprättande <sup>1)</sup>
	1920	1930		
Stockholms stad . . . . .	137·99	142·78	<sup>2)</sup> + 4·79	E 1901—1906
Stockholms län . . . . .	7 738·58	7 733·76	<sup>3)</sup> — 4·82	
Uppsala län . . . . .	5 313·31	5 332·56	<sup>4)</sup> + 19·25	E 1859—1863
Södermanlands län . . . . .	6 811·06	6 811·06	—	E 1897—1901
Östergötlands län . . . . .	11 049·22	11 049·94	<sup>5)</sup> + 0·72	E 1868—1877
Jönköpings län . . . . .	11 522·02	11 522·02	—	G 1 1865—1881
Kronobergs län . . . . .	9 909·87	9 909·87	—	G 1 1863—1867
Kalmar län . . . . .	11 539·71	11 539·71	—	{G 1 } {G 2 <sup>6)</sup> } 1841—1878
Gotlands län . . . . .	3 159·78	3 159·78	—	G 1 1888
Blekinge län . . . . .	3 038·67	3 038·67	—	E 1915—1919
Kristianstads län . . . . .	6 456·05	6 443·84	<sup>7)</sup> — 12·21	{G 1 1858—1862 E <sup>8)</sup> 1926—1933
Malmöhus län . . . . .	4 847·06	4 847·06	—	E 1910—1915
Hallands län . . . . .	4 922·52	4 922·37	<sup>7)</sup> — 0·15	E 1919—1925
Göteborgs och Bohus län . . . . .	5 047·16	5 046·40	<sup>9)</sup> — 0·76	G 2 1837—1889
Älvsborgs län . . . . .	12 730·47	12 724·97	<sup>10)</sup> — 5·50	E 1890—1897
Skaraborgs län . . . . .	8 480·37	8 480·37	—	E 1880—1886
Värmlands län . . . . .	19 323·52	19 235·19	<sup>11)</sup> — 88·33	E 1883—1895
Örebro län . . . . .	9 134·49	9 222·32	<sup>12)</sup> + 88·33	E 1864—1867
Västmanlands län . . . . .	6 755·96	6 755·96	—	E 1905—1911
Kopparbergs län . . . . .	30 014·83	30 170·40	<sup>13)</sup> + 155·57	G 1 1894—1919
Gävleborgs län . . . . .	19 728·00	19 706·33	<sup>14)</sup> — 21·17	G 1 <sup>15)</sup> 1887—1913
Västernorrlands län . . . . .	25 532·51	25 703·20	<sup>13)</sup> + 170·69	{G 1 <sup>6)</sup> } 1904—1912 {G 2 } 1910—1912
Jämtlands län . . . . .	51 733·90	51 714·68	<sup>16)</sup> — 19·22	G 2 1899—1905
Västerbottens län . . . . .	58 934·34	59 148·45	<sup>13)</sup> + 214·11	{G 1 <sup>17)</sup> } 1904—1921 {G 2 <sup>8)</sup> } 1875—1915
Norrbottnens län . . . . .	105 520·29	105 520·29	—	G 2 1876—1897
Sjöarna Vänern, Vättern, Mälaren och Hjälmaren . . . . .	9 077·91	9 077·91	—	<sup>18)</sup> —
Hela riket	448 459·59	448 960·89	+ 501·30	

<sup>1)</sup> E = Ekonomiska kartverkets eller rikets allmänna kartverks kartor i skalan 1:20 000, G 1 = Generalstabens kartor i skalan 1:50 000, G 2 = Generalstabens kartor i skalan 1:100 000. — <sup>2)</sup> Skillnaden beror på införlivning av ett område av Nacka i Stockholms län samt ommätning av inre staden. — <sup>3)</sup> Se anm. 2. — <sup>4)</sup> Skillnaden beror på att ett område, som tidigare räknats till Hedesunda i Gävleborgs län, nu har hänförts till Söderfors i Uppsala län. — <sup>5)</sup> Skillnaden beror på arealjusteringar dels vid viss områdesreglering mellan Östra Harg och Stjärnorp, dels av Norrköpings stads areal. — <sup>6)</sup> Södra Möre härad. — <sup>7)</sup> Skillnaden beror på ommätning av större delen av länet. — <sup>8)</sup> Större delen av länet. — <sup>9)</sup> Skillnaden beror på dels införlivning av visst område av Angered i Älvsborgs län med Göteborgs stad, dels ommätning av socknarna å ön Hisingen, dels ock justering av Göteborgs stads areal. — <sup>10)</sup> Se anm. 9. — <sup>11)</sup> Skillnaden beror på överflyttning av den tidigare till Värmlands län hörande delen av Nysund till Örebro län. — <sup>12)</sup> Se anm. 11. — <sup>13)</sup> Skillnaden beror på ommätning av hela länet. — <sup>14)</sup> Skillnaden beror på dels den under Uppsala län angivna orsaken, dels justering av Gävle stads areal. — <sup>15)</sup> I några fall stomkartor. — <sup>16)</sup> Skillnaden beror på justering av Ytterhogdals areal i samband med utbrytningen av Ångersjö. — <sup>17)</sup> Länetas kuststräcka. — <sup>18)</sup> För Vänern och Mälaren äro arealuppgifterna lämnade av rikets allmänna kartverk, för Hjälmaren av Sveriges geologiska undersökning, och för Vättern är arealen uträknad på samma kartor som för angränsande län.

icke alldeles oväsentlig förskjutning genom sjösänkningar, torrläggningar och utfyllningar, men säkra arealbestämningar härom hava icke kunnat erhållas.

Som av tab. C framgår, är de stora mellansvenska sjöarnas areal icke uppdelad på de olika länen. För dessa sjöar lämnas samma arealuppgifter som år 1920 (se tab. 5).

Den beräknade totalarealen är, som ovan nämnts, 501·30 km<sup>2</sup> större än år 1920. Land- och vattenarealerna förhålla sig emellertid olika, i det att landarealen är 344·86 km<sup>2</sup> mindre och vattenarealen 846·16 km<sup>2</sup> större än sistnämnda år.

De största sjöarna — näst de fyra stora mellansvenska — med minst 100 km<sup>2</sup>, äro enligt statens meteorologisk-hydrografiska anstalt följande:

	km <sup>2</sup>		km <sup>2</sup>		km <sup>2</sup>
Storsjön (Jämtl.) . . . . .	456	Stora Luleträsk . . . . .	165	Stora Le . . . . .	131
Siljan med Orsa sjön . . . . .	350	Storuman . . . . .	163	Sommen . . . . .	126
Torneträsk . . . . .	322	Kallsjön . . . . .	155	Flåsjön . . . . .	112
Hornavan . . . . .	251	Ånen . . . . .	151	Virikaure . . . . .	108
Uddjaure . . . . .	238	Strömsvattnet . . . . .	147	Glafs fjorden . . . . .	102
Bolmen . . . . .	184	Dellensjöarna . . . . .	132	Frykensäjöarna . . . . .	102
Storavan . . . . .	172	Skagern . . . . .	131		

Tab. D utvisar den relativa andel, de olika lärens vattenareal utgör av dessammas totalareal, samt de relativa andelar, lärens land-, vatten- och total-

Tab. D. Arealens fördelning mellan land och vatten länsvis år 1930.

L ä n	Vattenarealen i % av länets totalareal	I % av hela rikets areal			Hela arealen, i km <sup>2</sup>
		Landarealen	Vattenarealen	Totalarealen	
Stockholms stad . . . . .	4·0	0·03	0·02	0·03	143
Stockholms län . . . . .	4·5	1·80	1·17	1·76	7 734
Uppsala län . . . . .	3·7	1·25	0·68	1·21	5 333
Södermanlands län . . . . .	8·4	1·52	1·94	1·55	6 811
Östergötlands län . . . . .	9·7	2·43	3·63	2·51	11 050
Jönköpings län . . . . .	7·9	2·59	3·05	2·62	11 522
Kronobergs län . . . . .	10·1	2·17	3·38	2·25	9 910
Kalmar län . . . . .	5·0	2·67	1·96	2·62	11 540
Gotlands län . . . . .	1·3	0·76	0·14	0·72	3 160
Blekinge län . . . . .	4·3	0·71	0·44	0·69	3 039
Kristianstads län . . . . .	3·8	1·51	0·84	1·46	6 444
Malmöhus län . . . . .	2·3	1·15	0·38	1·10	4 847
Hallands län . . . . .	3·6	1·16	0·59	1·12	4 922
Göteborgs och Bohus län . . . . .	3·0	1·19	0·51	1·15	5 046
Älvsborgs län . . . . .	8·3	2·85	3·55	2·89	12 725
Skaraborgs län . . . . .	4·8	1·97	1·37	1·93	8 480
Värmlands län . . . . .	9·2	4·26	5·97	4·37	19 235
Örebro län . . . . .	8·6	2·05	2·68	2·10	9 223
Västmanlands län . . . . .	4·7	1·57	1·07	1·54	6 756
Kopparbergs län . . . . .	6·6	6·87	6·76	6·86	30 170
Gävleborgs län . . . . .	7·7	4·43	5·14	4·48	19 707
Västernorrlands län . . . . .	6·1	5·88	5·33	5·84	25 703
Jämtlands län . . . . .	7·8	11·62	13·63	11·76	51 715
Västerbottens län . . . . .	6·3	13·51	12·63	13·45	59 148
Norrbottnens län . . . . .	6·5	24·05	23·14	23·99	105 520
Hela riket	6·7	100·00	100·00	100·00	439 883

arealer utgöra av hela rikets resp. arealer. Enär de stora mellansvenska sjöarnas areal icke är uppdelad på de län, som gränsa till dem, skulle siffrorna, vad angår vatten- och totalarealen, bliva helt andra, om dylik uppdelning hade ägt rum.

Vid 1930 års folkräkning har för första gången gjorts ett försök att fastställa gränsen mellan *fjällbygd* och övrig bygd i vederbörande län, nämligen Norrbottens, Västerbottens, Jämtlands och Kopparbergs, samt att för delarna på ömse sidor om denna gräns beräkna areal och folkmängd.

Som gräns har i Norrbottens och Västerbottens län använts odlingsgränsen och i Jämtlands län den s. k. skyddsskogsgränsen. I Kopparbergs län är skyddsskogsgräns icke fastställd i de trakter, där densamma, såsom fallet är i Särna och Idre, skulle hava kommit att gå genom kronoskogar, för vilka en dylik gräns givetvis är överflödigt. Här har i stället huvudsakligen följts den s. k. övre privatskogsgränsen. Den så erhållna gränslinjen är inlagd å de berättelsen bifogade kartorna, för vilka nedan lämnas närmare redogörelse.

För de kommuner, som omfatta såväl fjällbygd som annan bygd, har centralbyrån låtit å de topografiska kartorna verkställa erforderliga uppmätningar för erhållande av land- och vattenarealerna inom de båda kommundelarna. För bestämmande av folkmängden har centralbyrån, vad kommunerna i Norrbottens och Västerbottens län beträffar, använt av pastorsämbetena lämnade uppgifter om i församlingsboksutdragen upptagna personer, som tillhöra fjällbygden. Fördenskull hade centralbyrån, innan församlingsboksutdragen insändes, tillställt vederbörande pastorsämbeten karta med inlagd fjällbygdsgräns. Angående Jämtlands och Kopparbergs län har centralbyrån med hjälp av de topografiska kartorna förskaffat sig uppgifter för varje kommun rörande inom fjällbygden belägna byar, gårdar och lägenheter, vilka sedan identifierats i församlingsboksutdragen för fastställande av folkmängden. Till lappförsamlingarna hörande lappar hava förts till fjällbygden inom de kommuner, där de äro mantalsskrivna. Undersökningens resultat äro framlagda i tab. 6.

Tab. E. Arealens fördelning på fjällbygd och övrig bygd i Norrbottens, Västerbottens, Jämtlands och Kopparbergs län år 1930.

L ä n	Totalarealen, i km <sup>2</sup>				Landareal i % av länets landsbygds hela landareal				Vattenareal i % av motsvarande totalareal		
	Kommuner med fjällbygd		Övriga kommuner	Samtliga kommuner	Kommuner med fjällbygd		Övriga kommuner	Samtliga kommuner	Kommuner med fjällbygd		Övriga kommuner
	Fjällbygd	Övrig bygd			Fjällbygd	Övrig bygd			Fjällbygd	Övrig bygd	
Norrbottens . . .	53 471	18 280	33 769	105 520	50.2	17.3	32.5	100.0	7.5	6.6	4.9
Västerbottens . . .	17 681	10 312	31 155	59 148	29.7	17.1	53.2	100.0	6.9	8.4	5.3
Jämtlands . . .	21 193	15 044	15 478	51 715	41.8	28.1	30.1	100.0	6.0	11.0	7.1
Kopparbergs . . .	4 215	7 203	18 752	30 170	14.6	24.4	61.0	100.0	2.7	4.8	8.2
Samtliga fyra län	96 560	50 839	99 154	246 553	39.2	20.3	40.5	100.0	6.8	8.0	6.0

Tab. E visar för de ifrågavarande länen totalarealens absoluta och landsbygdens landareals relativa fördelning på fjällbygd och övrig bygd inom kommuner med fjällbygd samt på övriga kommuner ävensom vattenarealens relativa andel inom samma områden.

Som synes, utgör i Norrbottens län fjällbygdens landareal 50·2 % av länets landsbygds hela landareal närmast följt av Jämtlands län med 41·8 %.

Av nedanstående sammanställning framgår, att kommuner med fjällbygd äro 47. Av dessa sakna 18 invånare inom fjällbygden, medan 3, nämligen Tännäs, Tärna och Karesuando, ligga helt inom fjällbygden. I 8 kommuner bor mer än halva folkmängden i fjällbygden.

	Antal kommuner med fjällbygd	Däruv mer än 50 % av folkmängden i fjällbygden	Antal kommuner utan invånare i fjällbygden	Antal kommuner helt belägna i fjällbygden
Norrbottens län . . . . .	5	2	—	1
Västerbottens » . . . . .	5	1	—	1
Jämtlands » . . . . .	30	4	14	1
Kopparbergs » . . . . .	7	1	4	—
Samtliga fyra län	47	8	18	3

Tab. F visar för de ifrågavarande länen folkmängdens fördelning på de olika områdena samt fjällbygdens relativa andel av hela folkmängden i kommuner med fjällbygd samt av länets folkmängd. Som synes, utgör i Norrbottens län fjällbygdens folkmängd något mer än 10 % av hela länets folkmängd, i övriga län mindre.

I likhet med förhållandet i föregående folkräkningsredogörelser lämnas även i denna uppgifter om de större öarna (tab. 7).

Tidigare hava gjorts beräkningar rörande alla i havet och de fyra stora mellansvenska sjöarna belägna öars, holmars och skärs areal (se Statistisk tidskrift 1876) men däremot icke för i övriga insjöar samt i de rinnande vattnen belägna. De för öarna i havet och de stora sjöarna beräknade arealerna äro följande:

i Östersjön med Ålands hav och Bottniska viken . . . . .	6 919·4 km <sup>2</sup>
i Öresund, Kattegatt och Skagerack . . . . .	973·3 »
i Väneren, Vättern, Mälaren och Hjälmaran . . . . .	790·2 »
Summa	8 682·9 »

Tab. F. Folkmängdens fördelning på fjällbygd och övrig bygd i Norrbottens, Västerbottens, Jämtlands och Kopparbergs län år 1930.

L ä n	Hela folkmängden i kommuner med fjällbygd	Däruv i:		Fjällbygdens folkmängd i % av hela folkm. i kommuner med fjällbygd	Fjällbygdens folkmängd i % av hela länets
		Fjällbygden	Övriga bygden		
Norrbottens . . . . .	51 211	21 841	29 370	42·6	10·9
Västerbottens . . . . .	28 366	7 015	21 851	24·3	3·4
Jämtlands . . . . .	59 054	8 328	50 726	14·1	6·2
Kopparbergs . . . . .	25 407	1 102	24 305	4·3	0·4
Samtliga fyra län	164 538	38 286	126 252	23·3	4·9

Någon beräkning av antalet invånare å dessa öar, holmar och skär har vederligen icke gjorts.

Vid de fyra folkräkningarna 1890, 1900, 1910 och 1920 redovisades areal och folkmängd för de öar, vilkas areal uppgår till minst 20 km<sup>2</sup>, eller för de ögrupper, vars huvudö kommer upp till sagda areal. År 1930 har gränsen i stället satts vid 10 km<sup>2</sup>. Arealuppgifterna grunda sig, vad angår de öar, som upptogs redan vid tidigare folkräkningar, i allmänhet på äldre beräkningar, men för de år 1930 tillkomna har centralbyrån låtit verkställa uppmätningar på de ekonomiska eller topografiska kartorna. Folkmängden har i de fall, då önamnen varit upptagna i församlingsboksutdragen, erhållits direkt från dessa, men i många fall har centralbyrån med hjälp av nämnda kartor måst förskaffa sig uppgifter om de å ifrågavarande öar belägna byarna, gårdarna och lägenheterna, varefter dessa identifierats i församlingsboksutdragen och folkmängden sålunda kunnat erhållas.

För de i tab. 7 upptagna öarna med tillhörande småöar erhållas följande areal- och folkmängdstal:

	Areal, i km <sup>2</sup>	Folkmängd
i Östersjön med Ålands hav och Bottniska viken . . . . .	6 280.09	140 958
i Kattegatt och Skagerack . . . . .	753.61	55 818
i Vänern, Vättern och Mälaren . . . . .	631.83	19 504
i övriga insjöar samt rinnande vatten . . . . .	250.72	7 184
Summa	7 916.25	223 464]

Jämföras dessa större öars arealer i vad avser havet och de stora mellansvenska sjöarna med å föregående sida uppgivna arealtal för samtliga öar i samma vattenområden enligt tidigare beräkning, finner man, att de förras areal utgör 88 % av de senares. Till följd av nymätningar i samband med den fortskridande ekonomiska kartläggningen hava visserligen under tidernas lopp en del mindre ändringar vidtagits i fråga om vissa öars arealsiffror, men detta torde icke nämnvärt kunna inverka på procenttalet för samtliga öar. Detta procenttal motsvaras av 91 % i fråga om öarna i Östersjön, 77 % av öarna i Öresund, Kattegatt och Skagerack samt 80 % beträffande öarna i de stora sjöarna. Motsvarande siffror voro år 1920 för då redovisade öar 85, 87, 78 och 73 %. På grund av att år 1930 flera öar medtagits hava alla procenttalen stigit utom vad angår öarna i Öresund, Kattegatt och Skagerack. I detta fall gäller det samma öar vid båda tillfällena, men beträffande ön Hisingens arealsiffra har till följd av nymätning en mindre sänkning ägt rum, som orsakar procenttalets minskning från 78 till 77.

De för år 1930 redovisade öarnas sammanlagda areal uppgår, som av ovanstående tablå framgår, till 7 916.25 km<sup>2</sup> eller 1.9 % av hela rikets landareal mot 7 518.85 km<sup>2</sup> och 1.8 % för de år 1920 redovisade. Dessa öars folkmängd är 223 464 invånare eller 3.6 % av rikets folkmängd mot 212 404 invånare år 1920, vilket antal även utgjorde 3.6 % av rikets dåvarande folkmängd.

Sveriges största ö, Gotland, inrymmer 1 stad och 91 landskommuner eller, om Fårö även inräknas, 92 landskommuner. Öland, som kommer närmast i storlek, har också 1 stad samt 34 landskommuner. Den till storleken tredje i

ordningen är Orust, som med kringliggande småöar omfattar inalles 13 landskommuner. Värmdö med Ingarö, Hisingen, Tjörn, Vaddö med Björkö, Gräsö och Selaö komma närmast och hava alla mer än 100 km<sup>2</sup> areal.

### III. Kommunernas fördelning efter areal och folkmängd.

De särskilda *landskommunerna*, för vilkas areal, folkmängd m. m. redovisas i tab. 1, äro i *tab. G* fördelade länsvis och för hela riket efter landarealens storlek i 29 grupper och i *tab. H* efter folkmängden i 22 grupper.

Det visar sig, att skillnaden i storlek mellan de olika kommunerna är mycket stor. Medelstorleken av en landskommun utgör 168.66 km<sup>2</sup> land, men något mer än halva antalet landskommuner hava landarealer mellan 10—60 km<sup>2</sup>. Det finnes å ena sidan 28 landskommuner med en landareal om minst 2 000 km<sup>2</sup>, därav 9 med över 5 000, å andra sidan 7 med mindre landareal än 1 km<sup>2</sup>. Av de senare äro 3 egentliga landskommuner, nämligen Fiskebäckskil, Klädesholmen och Grundsund, och de övriga 4 köpingskommuner, nämligen Mörbylånga, Bollnäs, Töreboda och Hörby. Ju längre norrut man kommer, desto större äro kommunerna. Medelstorleken av en landskommun är exempelvis i Malmöhus län endast 19 men i Norrbottens län 3 943 km<sup>2</sup>. Den största kommunen är Jokkmokk med 18 144 km<sup>2</sup>. Därefter i storlek äro Gällivare, Jukkasjärvi och Arjeplog. Vad köpingskommunerna angår, är landarealen i allmänhet mycket liten, största arealen har Älmhult med 269 km<sup>2</sup>. De 4 minsta äro ovan angivna. Dessa äro, som sagts, mindre än 1 km<sup>2</sup>, av de övriga äro 17 mellan 1—2, 15 mellan 2—5 och endast 9 mer än 5 km<sup>2</sup>.

Fördelas landskommunernas sammanlagda folkmängd, 4 136 697, lika på de 2 418 landskommunerna, komma 1 711 personer på varje. Växlingarna äro emellertid även i detta hänseende mycket stora. Minsta folkmängden har Norra Säm i Älvsborgs län med 109 invånare. Inalles hava icke mindre än 82 ett invånarantal om högst 250. I synnerhet å Gotland, i Skåne och Västergötland äro de små kommunerna med ett fåtal invånare talrika. De folkrikaste — såväl som de till arealen största — förekomma mest i de nordliga delarna av riket. Den största folkmängden av alla har Skellefteå landskommun med 22 865 invånare och ytterligare 5, nämligen Solna, Gällivare, Jukkasjärvi, Karlskoga och Gudmundrå hava mer än 15 000. Något över hälften av alla landskommuner hava invånarantal mellan 250—1 250. Av köpingskommunerna är Sandviken den utan jämförelse största med 12 240 invånare, varjämte Nybro (numera stad), Nynäshamn, Säffle och Saltsjöbaden hava mer än 3 000. Minst är Mörbylånga med 546. Beträffande fördelningen efter folkmängd länsvis och för hela riket se *tab. I*, som visar, att  $\frac{4}{5}$  av köpingskommunerna hava 1 000—3 000 invånare. Köpingskommunernas sammanlagda folkmängd uppgår till 96 596 invånare.

Vad de egentliga landskommunerna beträffar, redovisas i *tab. J*, länsvis och för hela riket, antal samt i medeltal per kommun landareal och invånarantal. För riket äro de nämnda medeltalen 172 resp. 1 703.

Tab. G. Antal landskommuner,<sup>1)</sup> fördelade efter landarealen år 1930.

L ä n	Antal kommuner med																			Sum- ma kom- mun- er	Land- areal, i km <sup>2</sup> , i medel- tal per kom- mun											
	under 5	5—10	10—20	20—30	30—40	40—50	50—60	60—70	70—80	80—90	90—100	100—110	110—120	120—130	130—140	140—150	150—200	200—250	250—300			300—400	400—500	500—600	600—700	700—800	800—900	900—1 000	1 000—2 000	2 000—5 000	minst 5 000	
		kvadratkilometer land																														
Stockholms . . .	1	2	10	12	15	16	11	4	7	4	6	5	3	1	5	3	6	1	—	—	—	—	—	—	—	—	—	—	—	—	112	65.16
Uppsala . . .	1	1	15	18	9	6	6	8	4	3	1	3	1	2	1	1	2	2	1	1	1	—	—	—	—	—	—	—	—	—	86	59.87
Södermanlands . . .	1	—	7	10	8	9	15	5	4	8	8	3	2	3	—	—	4	5	1	1	—	—	—	—	—	—	—	—	—	89	68.82	
Östergötlands . . .	—	6	24	26	17	4	9	7	4	6	7	3	11	4	3	4	5	2	2	—	—	—	—	—	—	—	—	—	—	146	66.61	
Jönköpings . . .	1	—	1	7	11	17	9	14	11	9	13	8	6	5	1	3	9	3	—	—	—	—	—	—	—	—	—	—	—	128	82.11	
Kronobergs . . .	2	—	3	6	4	8	9	2	6	3	2	4	9	5	4	1	13	1	3	2	—	—	—	—	—	—	—	—	—	87	102.28	
Kalmar . . .	5	1	4	7	11	11	9	3	4	3	1	4	4	6	3	6	10	9	4	2	—	—	—	—	—	—	—	—	—	107	101.56	
Gotlands . . .	—	—	19	27	23	7	5	2	1	1	—	1	—	—	—	—	—	—	—	—	—	—	—	—	—	—	—	—	—	92	35.63	
Blekinge . . .	—	4	1	2	2	3	1	4	2	3	2	2	2	3	1	—	3	1	—	—	—	—	—	—	—	—	—	—	—	86	80.01	
Kristianstads . . .	2	7	29	25	25	17	11	9	6	3	1	3	1	—	1	1	3	1	—	—	—	—	—	—	—	—	—	—	—	145	42.51	
Malmöhus . . .	11	60	81	42	20	10	7	6	—	—	—	—	—	—	—	—	—	—	—	—	—	—	—	—	—	—	—	—	—	287	19.22	
Hallands . . .	—	1	14	10	14	12	10	8	5	—	2	—	3	1	1	—	4	1	—	—	—	—	—	—	—	—	—	—	—	86	54.54	
Göteborgs o. Bohus . . .	8	3	9	8	10	13	10	6	4	5	2	1	2	—	—	1	1	1	2	—	—	—	—	—	—	—	—	—	—	87	54.18	
Älvsborgs . . .	2	3	34	31	33	22	20	18	14	11	8	10	2	4	2	—	3	2	—	—	—	—	—	—	—	—	—	—	—	219	52.58	
Skaraborgs . . .	4	23	85	75	25	17	7	7	2	5	3	3	2	—	—	—	3	—	1	—	—	—	—	—	—	—	—	—	—	262	30.42	
Värmlands . . .	2	—	—	—	—	2	4	4	5	3	2	6	2	3	4	3	15	11	4	5	3	1	2	2	1	—	—	—	—	89	195.84	
Örebro . . .	1	1	4	5	5	3	4	1	2	1	1	6	2	3	2	3	5	2	2	3	4	1	—	—	—	—	—	—	—	61	137.85	
Västmanlands . . .	1	—	1	6	7	4	12	4	3	1	4	2	4	4	2	2	1	3	4	1	—	—	—	—	—	—	—	—	—	66	94.16	
Kopparbergs . . .	4	—	—	1	1	1	—	—	—	—	1	1	—	—	—	—	2	1	7	4	3	1	2	3	1	5	3	—	—	52	540.60	
Gävleborgs . . .	4	—	1	—	—	1	1	1	1	—	3	2	2	3	1	1	3	4	1	8	5	2	1	2	1	2	3	—	—	53	340.59	
Västernorrlands . . .	—	—	—	—	—	1	2	1	2	—	3	—	1	1	2	2	9	9	4	7	6	1	3	1	1	4	2	1	—	68	881.63	
Jämtlands . . .	—	—	—	—	—	1	—	—	—	—	1	1	1	1	2	1	—	4	3	2	6	7	3	7	2	1	1	1	—	60	793.97	
Västerbottens . . .	2	—	—	—	—	1	1	—	—	—	—	—	—	—	—	—	2	2	1	1	2	—	—	—	—	—	10	5	3	80	1 845.65	
Norrbottnens . . .	—	—	—	—	—	—	—	—	—	—	—	—	—	—	—	—	—	—	1	—	—	—	—	—	—	—	8	4	6	25	3 943.12	
Hela riket	52	112	842	817	248	187	163	116	89	70	72	64	64	50	39	81	109	59	34	46	33	18	7	16	11	9	37	19	9	2 418	168.66	

KOMMUNERNAS FÖRDELNING EFTER AREAL OCH FOLKÄNDIG.

<sup>1)</sup> Såväl egentliga landskommuner som köpingskommuner. — Kommuner, delade på län, äro upptagna helt och hållet på det län, som omfattar den större landarealen.

Tab. H. Antal landskommuner,<sup>1)</sup> fördelade efter folkmängden år 1930.

L ä n	Antal kommuner med																Sam- ma kom- mun- er	Antal inv. i medel- tal per kom- mun						
	högst 250	250—500	500—750	750—1 000	1 000—1 250	1 250—1 500	1 500—1 750	1 750—2 000	2 000—2 250	2 250—2 500	2 500—2 750	2 750—3 000	3 000—4 000	4 000—5 000	5 000—6 000	6 000—7 000			7 000—8 000	8 000—9 000	9 000—10 000	10 000—12 000	12 000—15 000	över 15 000
	i n v å n a r e																							
Stockholms . . . . .	2	12	21	12	13	10	7	6	4	4	4	4	4	2	2	—	1	2	—	—	—	1	112	1 907
Uppsala . . . . .	5	18	18	11	12	4	4	3	—	2	4	5	1	1	—	—	—	1	—	—	—	—	86	1 186
Södermanlands . . . . .	—	14	10	12	16	9	5	5	4	1	3	3	5	1	1	—	1	—	—	—	—	—	89	1 439
Östergötlands . . . . .	2	20	26	23	21	14	13	4	2	4	2	4	2	—	—	—	1	—	—	—	—	—	146	1 864
Jönköpings . . . . .	2	14	21	20	16	20	9	4	7	5	2	4	4	—	—	—	—	—	—	—	—	—	123	1 262
Kronobergs . . . . .	2	8	9	11	11	10	3	2	4	8	4	3	3	4	—	—	—	—	—	—	—	—	87	1 676
Kalmar . . . . .	1	10	18	10	8	12	9	6	6	3	5	3	6	6	4	—	—	—	—	—	—	—	107	1 728
Gotlands . . . . .	10	43	24	11	1	2	—	1	—	—	—	—	—	—	—	—	—	—	—	—	—	—	92	511
Blekinge . . . . .	—	1	2	2	3	2	1	1	6	2	4	3	1	3	2	1	—	2	—	—	—	—	96	2 338
Kristianstads . . . . .	—	13	16	23	18	19	9	14	7	8	4	2	6	6	—	—	—	—	—	—	—	—	145	1 527
Malmöhus . . . . .	14	46	47	37	27	14	19	10	5	4	2	4	10	—	1	—	1	—	—	—	—	—	237	1 064
Hallands . . . . .	—	14	15	15	8	9	6	2	3	5	4	4	—	1	—	—	—	—	—	—	—	—	86	1 251
Göteborgs o. Bohus . . . . .	—	5	10	11	10	9	14	7	2	1	3	4	2	2	5	—	1	—	—	—	1	—	87	1 926
Älvsborgs . . . . .	16	52	37	36	19	13	12	6	6	6	3	3	3	1	—	—	—	—	—	—	—	—	219	1 056
Skaraborgs . . . . .	27	78	65	34	26	11	5	5	5	—	1	1	3	1	—	—	—	—	—	—	—	—	262	744
Värmlands . . . . .	—	4	4	8	9	5	8	8	5	2	2	2	17	6	3	3	1	—	1	1	—	—	89	2 517
Örebro . . . . .	—	4	3	3	4	5	8	6	2	2	5	1	5	5	3	1	—	2	1	—	—	1	61	2 348
Västmanlands . . . . .	—	5	3	6	10	11	8	—	4	2	2	—	6	2	1	1	—	—	—	—	—	—	66	1 699
Kopparbergs . . . . .	—	—	1	1	—	3	3	3	6	6	3	1	6	2	4	4	2	—	3	1	1	—	52	4 234
Gävleborgs . . . . .	—	1	2	—	2	4	3	3	5	2	—	2	7	7	4	2	—	1	2	1	3	—	53	4 187
Västernorrlands . . . . .	—	1	1	2	3	6	2	5	4	3	2	4	8	7	5	1	2	3	1	1	1	1	63	3 325
Jämtlands . . . . .	—	4	3	3	10	4	7	6	2	5	5	2	5	2	1	—	1	—	—	—	—	—	60	2 006
Västerbottens . . . . .	—	1	—	—	1	—	2	1	—	—	—	—	4	1	7	3	1	—	4	2	1	—	30	6 256
Norrbottnens . . . . .	—	—	—	—	1	1	—	—	—	1	1	1	2	6	—	—	3	2	1	—	—	2	25	7 054
Hela riket	82	368	361	291	249	197	157	110	80	78	61	56	120	70	43	16	16	14	17	7	10	6	2 418	1 711

<sup>1)</sup> Se anmärkningen till tab. G.



Tab. I. Köpingskommuner och municipalsamhällen, fördelade efter folkmängden år 1930.

L ä n	Antal köpingskommuner och municipalsamhällen med									Summa	
	högst 200	200— 500	500— 1 000	1 000— 1 500	1 500— 2 000	2 000— 3 000	3 000— 4 000	4 000— 6 000	6 000— 10 000		öfver 10 000
i n v ä n a r e											
<i>Köpingskommuner.</i>											
Stockholms . . . . .	—	—	—	—	—	2	2	—	—	—	4
Uppsala . . . . .	—	—	—	1	—	—	—	—	—	—	1
Södermanlands . . . . .	—	—	—	1	—	—	—	—	—	—	1
Östergötlands . . . . .	—	—	—	—	—	1	—	—	—	—	1
Jönköpings . . . . .	—	—	—	1	—	1	—	—	—	—	2
Kronobergs . . . . .	—	—	1	1	—	1	—	—	—	—	3
Kalmar . . . . .	—	—	2	1	2	—	—	1	—	—	6
Kristianstads . . . . .	—	—	—	—	1	1	—	—	—	—	2
Malmöhus . . . . .	—	—	—	1	2	—	—	—	—	—	3
Göteborgs o. Bohus . . . . .	—	—	1	—	—	—	—	—	—	—	1
Älvsborgs . . . . .	—	—	—	—	1	1	—	—	—	—	2
Skaraborgs . . . . .	—	—	—	3	—	—	—	—	—	—	3
Värmlands . . . . .	—	—	—	—	1	—	1	—	—	—	2
Örebro . . . . .	—	—	—	—	—	2	—	—	—	—	2
Västmanlands . . . . .	—	—	—	—	—	1	—	—	—	—	1
Kopparbergs . . . . .	—	—	—	—	2	2	—	—	—	—	4
Gävleborgs . . . . .	—	—	—	1	1	2	—	—	—	1	5
Västerbottens . . . . .	—	—	—	—	2	—	—	—	—	—	2
Summa	—	—	4	10	12	14	3	1	—	1	45
<i>Municipalsamhällen.</i>											
Stockholms . . . . .	—	4	6	6	1	4	1	1	1	—	24
Uppsala . . . . .	—	1	—	—	—	—	—	—	—	—	1
Södermanlands . . . . .	—	—	2	2	—	1	1	—	—	—	6
Östergötlands . . . . .	—	1	—	2	1	1	1	—	—	—	6
Jönköpings . . . . .	—	—	1	4	—	1	—	—	—	—	6
Kronobergs . . . . .	—	1	3	3	1	—	1	—	—	—	9
Kalmar . . . . .	1	1	3	1	—	—	—	—	—	—	6
Gotlands . . . . .	—	1	—	—	—	—	—	—	—	—	1
Blekinge . . . . .	1	—	—	1	—	—	—	—	—	—	2
Kristianstads . . . . .	—	5	10	3	4	1	—	—	—	—	23
Malmöhus . . . . .	—	1	8	4	—	3	1	1	—	—	18
Hallands . . . . .	—	—	—	—	—	1	—	—	—	—	1
Göteborgs o. Bohus . . . . .	5	17	12	3	2	—	—	—	1	—	40
Älvsborgs . . . . .	—	1	2	1	—	1	—	—	—	—	5
Skaraborgs . . . . .	—	6	3	1	1	—	—	—	—	—	11
Värmlands . . . . .	—	1	2	2	—	1	—	—	—	—	6
Örebro . . . . .	—	—	4	1	—	1	2	—	—	—	8
Västmanlands . . . . .	—	—	1	1	1	—	—	—	—	—	3
Kopparbergs . . . . .	—	—	2	2	—	—	—	—	—	—	4
Gävleborgs . . . . .	—	—	—	1	—	—	—	—	—	—	1
Västernorrlands . . . . .	—	—	2	2	—	—	—	1	—	—	6
Jämtlands . . . . .	—	—	1	3	1	—	—	—	—	—	5
Västerbottens . . . . .	—	1	5	3	—	—	—	—	—	—	9
Norrbottnens . . . . .	—	—	1	2	1	—	—	—	—	—	6
Summa	7	41	68	48	13	15	8	4	2	1	207

Tab. J. Antal egentliga landskommuner samt dessas landareal och antal invånare i medeltal länsvis år 1930.

L ä n	Antal kommuner	Landareal, i km <sup>2</sup> , per kommun	Antal inv. per kommun	L ä n	Antal kommuner	Landareal, i km <sup>2</sup> , per kommun	Antal inv. per kommun
Stockholms . . . . .	108	67	1 870	Älvsborgs . . . . .	217	53	1 049
Uppsala . . . . .	85	60	1 184	Skaraborgs . . . . .	259	31	740
Södermanlands . . . . .	88	69	1 444	Värmlands . . . . .	87	200	2 517
Östergötlands . . . . .	145	67	1 356	Örebro . . . . .	59	142	2 864
Jönköpings . . . . .	126	83	1 255	Västmanlands . . . . .	65	96	1 692
Kronobergs . . . . .	84	106	1 679	Kopparbergs . . . . .	48	585	4 412
Kalmar . . . . .	101	107	1 731	Gävleborgs . . . . .	48	376	4 200
Gotlands . . . . .	92	34	511	Västernorrlands . . . . .	63	382	3 825
Blekinge . . . . .	36	80	2 838	Jämtlands . . . . .	60	794	2 006
Kristianstads . . . . .	143	43	1 515	Västerbottens . . . . .	28	1 977	6 578
Malmöhus . . . . .	234	19	1 057	Norrbottnens . . . . .	25	3 943	7 054
Hallands . . . . .	86	55	1 251				
Gotheborgs och Bohus . . . . .	86	55	1 939	Hela riket	2 373	172	1 703

Tab. K. Städerna, fördelade efter landarealen länsvis år 1930.

L ä n	Antal städer med									Summa städer	
	under 5	5—10	10—20	20—30	30—40	40—50	50—60	60—70	minst 70		
kvadratkilometer land											
Stockholms stad . . . . .	—	—	—	—	—	—	—	—	—	1	1
Stockholms län . . . . .	3	3	1	1	1	—	—	—	—	—	9
Uppsala län . . . . .	—	—	2	—	—	—	—	—	—	—	2
Södermanlands län . . . . .	1	2	3	—	—	—	—	—	—	1	7
Östergötlands län . . . . .	1	3	—	—	—	—	1	—	1	1	7
Jönköpings län . . . . .	3	1	3	—	—	1	—	—	—	—	8
Kronobergs län . . . . .	—	1	—	—	—	—	—	—	—	—	1
Kalmar län . . . . .	1	—	—	4	—	—	—	—	—	—	5
Gotlands län . . . . .	—	—	—	1	—	—	—	—	—	—	1
Blekinge län . . . . .	1	3	—	—	—	—	—	—	—	—	4
Kristianstads län . . . . .	2	—	2	—	—	—	—	—	—	—	4
Malmöhus län . . . . .	—	2	4	—	—	—	2	—	—	—	8
Hallands län . . . . .	1	1	2	1	—	—	—	—	—	—	5
Gotheborgs o. Bohus län . . . . .	1	3	—	1	—	—	1	—	—	1	7
Älvsborgs län . . . . .	—	1	3	1	—	—	—	—	—	1	6
Skaraborgs län . . . . .	1	1	4	—	—	1	—	—	—	—	7
Värmlands län . . . . .	—	1	—	3	—	—	—	—	—	—	4
Örebro län . . . . .	—	2	1	1	—	—	—	—	—	—	4
Västmanlands län . . . . .	—	—	1	—	—	—	1	1	—	1	4
Kopparbergs län . . . . .	—	1	4	—	—	—	—	—	—	—	5
Gävleborgs län . . . . .	—	—	—	1	—	1	—	1	—	—	3
Västernorrlands län . . . . .	—	2	—	1	—	1	—	—	—	—	4
Jämtlands län . . . . .	—	—	—	—	1	—	—	—	—	—	1
Västerbottens län . . . . .	—	1	—	1	—	—	—	—	—	—	2
Norrbottnens län . . . . .	1	1	—	—	2	—	—	—	—	—	4
Hela riket	16	29	30	16	4	4	5	3	6	113	

För två av de 207 *municipalsamhällena* saknas arealuppgifter, nämligen Drottningholm samt Björneröd och Kroken. Av de övriga hava ej mindre än 98 under 1, 58 mellan 1—2, 41 mellan 2—5, 7 mellan 5—10 och 1 (Almby) över 10 km<sup>2</sup> landareal. Folkrikast bland municipalsamhällena äro Kiruna med 11 303 invånare och därefter Älvsborg, Hagalund, Höganäs och Skönsberg: det minsta är Pataholm med endast 71 invånare. Av tab. I framgår fördelningen efter folkmängd länsvis och för hela riket. Något över hälften av municipalsamhällena hava 200—1 000 invånare. Municipalsamhällenas sammanlagda folkmängd uppgår till 259 205 invånare.

*Städerna* visa liksom landskommunerna stora variationer i fråga om ytvidden. Dessa olikheter bero icke blott på det egentliga stadsplaneområdets olika storlek utan även, och i ännu högre grad, på den olika utsträckningen av städernas mera lantliga delar, som i nyare tid i många fall utökats genom större eller mindre inkorporeringar. Den största av rikets städer är liksom år 1920 Stockholm med 137'08 km<sup>2</sup> landareal. Närmast komma Norrköping, Borås, Eskilstuna, Göteborg och Sala. Minst är Östhammar med 1'44 km<sup>2</sup>. För städernas fördelning efter landareal länsvis och för hela riket redogöres i *tab. K*, varav framgår, att  $\frac{4}{5}$  av rikets städer hava landareal understigande 30 km<sup>2</sup>.

Tab. L. Städerna, fördelade efter folkmängden länsvis år 1930.

L ä n	A n t a l s t ä d e r m e d												Summa städer
	2 000 höret	2 000— 3 000	3 000— 4 000	4 000— 5 000	5 000— 6 000	6 000— 8 000	8 000— 10 000	10 000— 12 000	12 000— 15 000	15 000— 20 000	20 000— 30 000	30 000 övert	
	i n v å n a r e												
Stockholms stad . . . . .	—	—	—	—	—	—	—	—	—	—	—	1	1
Stockholms län . . . . .	3	1	—	1	—	1	1	1	1	—	—	1	9
Uppeala län . . . . .	—	—	—	—	1	—	—	—	—	—	—	1	2
Södermanlands län . . . . .	3	—	—	1	—	1	—	1	—	—	—	1	7
Östergötlands län . . . . .	1	2	—	—	2	—	—	—	—	—	1	1	7
Jönköpings län . . . . .	1	—	1	1	—	2	—	—	—	—	—	1	8
Kronobergs län . . . . .	—	—	—	—	—	—	1	—	—	—	—	—	1
Kalmar län . . . . .	1	—	1	—	—	—	1	—	1	1	—	—	5
Gotlands län . . . . .	—	—	—	—	—	—	—	1	—	—	—	—	1
Blekinge län . . . . .	—	—	1	—	1	1	—	—	—	—	1	—	4
Kristianstads län . . . . .	—	1	1	—	1	—	—	1	1	—	—	—	4
Malmöhus län . . . . .	1	—	—	—	—	1	—	1	1	1	—	2	8
Hullands län . . . . .	—	2	—	—	1	—	1	—	—	—	1	—	5
Göteborg och Bohus län . . . . .	1	1	1	—	1	—	—	—	2	—	—	1	7
Älvsborgs län . . . . .	—	—	—	1	—	1	2	—	—	1	—	—	6
Skaraborgs län . . . . .	—	1	—	1	—	3	1	1	—	—	—	—	7
Värmlands län . . . . .	—	—	1	—	1	—	—	—	1	—	1	—	4
Örebro län . . . . .	—	2	1	—	—	—	—	—	—	—	—	1	4
Västmanlands län . . . . .	—	—	—	1	—	1	—	—	—	—	—	1	4
Kopparbergs län . . . . .	—	1	1	—	2	—	—	—	1	—	—	—	5
Gävleborgs län . . . . .	—	—	—	—	—	1	—	1	—	—	—	1	3
Västernorrlands län . . . . .	—	1	—	—	1	—	—	1	—	1	—	—	4
Jämtlands län . . . . .	—	—	—	—	—	—	—	—	1	—	—	—	1
Västerbottens län . . . . .	—	—	—	—	1	—	—	1	—	—	—	—	2
Norrbottnens län . . . . .	—	1	1	—	—	1	—	1	—	—	—	—	4
Hela riket	11	13	8	7	11	14	10	9	7	6	5	12	118

Nedanstående tabell visar städernas fördelning efter folkmängden åren 1910, 1920 och 1930.

Folkmängd i storleksgrupper	Antal städer år 1910	Antal städer år 1920	Antal städer år 1930	Sammanlagd folkmängd inom storleksgrupperna år 1930	Sammanlagda folkmängden i % av hela stadsbefolkningen år 1930
Högst 2 000 . . . . .	18	13	11	15 012	0.7
2 000— 5 000 . . . . .	28	33	28	92 606	4.6
5 000— 10 000 . . . . .	25	31	35	243 782	12.2
10 000— 20 000 . . . . .	12	17	22	299 315	14.9
20 000—100 000 . . . . .	12	13	14	480 906	24.0
Över 100 000 . . . . .	2	3	3	873 873	43.6
Samtliga storleksgrupper	97	110	113	2 005 494	100.0

Fördelas hela stadsbefolkningen, 2 005 494 personer, på de 113 städerna, komma i medeltal på var och en av dem 17 748 personer, under det att den största folkmängden, Stockholms, uppgick till 502 213 och den minsta, Trosas, till 800. Närmast efter Stockholm med hänsyn till folkmängd komma Göteborg, Malmö, Norrköping, Hälsingborg, Gävle, Borås, Örebro, Eskilstuna, Jönköping, Västerås och Uppsala, samtliga med över 30 000 invånare. I tab. L redovisas städernas fördelning efter folkmängd länsvis och för hela riket. Som synes, hava 11 städer högst 2 000 och 90 eller nära  $\frac{1}{2}$  högst 15 000 invånare.

#### IV. Befolkningsagglomerationer och agglomererade landskommuner.

Som av det tidigare sagda framgår, finnas i Sverige 113 städer med 2 005 494, 45 köpingskommuner med 96 596 och 207 municipalsamhällen med 259 205 invånare, motsvarande 32.6, 1.6 och 4.2 % av rikets hela folkmängd. Sammanslås köpingskommunerna och municipalsamhällena, får man en folkmängd av 355 801 invånare, fördelad på 252 orter på landsbygden, vilka i administrativt hänseende intaga en särställning, i det att de äro lagligt avgränsade och genom att en eller flera av stadsstadgorna och i en del fall, särskilt i fråga om köpingskommunerna, även andra för städerna gällande bestämmelser där tillämpas. Hit kunde, om man så ville, också räknas Fiskebäckskil, Grundsund och Domnarvet, med en sammanlagd folkmängd av 16 290 invånare, för vilka kommuner, såsom i annat sammanhang omnämnts, stadsstadgor gälla, men detta har icke gjorts i föreliggande redogörelse. Givetvis förefinnas mycket stora olikheter bland de ifrågavarande 252 orterna med hänsyn till areal, folkmängd och stadskaraktär, vad angår såväl gällande stadsstadgor och andra bestämmelser som ren yttre stadslighet. Vad beträffar areal och folkmängd har ovan redogjorts för köpingskommunerna och municipalsamhällena.

Geografiskt sett är fördelningen av municipalsamhällena mycket ojämn. Talrikast förekomma de i Göteborgs och Bohus län, som har 40, av vilka flertalet utgöras av fisklägen. I dessa är befolkningen i allmänhet icke särdeles talrik men däremot så sammanträngd, att tillämpningen av en eller flera stadsstadgor, oftast hälsovårdsstadgan, blivit av behovet påkallad. Vidare har

Stockholms län 24, Kristianstads 23 och Malmöhus 18, och mer än halva antalet dylika samhällen faller på de nämnda fyra länen, som framgår av tab. I.

Städer, köpingskommuner och municipalsamhällen eller de administrativa tätorterna äro sammanlagt till antalet 365 med en folkmängd av 2 361 295, utgörande 38.4 % av rikets hela befolkning. Till jämförelse meddelas här nedan motsvarande tal även för åren 1910 och 1920.

År	Städer		Köpingskommuner		Municipalsamhällen		S u m m a		% av rikets
	Ant.	Folkm.	Ant.	Folkm.	Ant.	Folkm.	Ant.	Folkmängd	
1910 . . . . .	97	1 392 642	32	63 772	156	208 529	285	1 664 943	30.1
1920 . . . . .	110	1 744 813	35	68 609	187	229 930	332	2 043 352	34.6
1930 . . . . .	113	2 005 494	45	96 596	207	259 205	365	2 361 295	38.4

Man finner, att folkmängden i samhällen av denna karaktär avsevärt ökats under de senaste två decennierna, och denna ökning har uppstått icke endast till följd av de ursprungliga samhällenas tillväxt utan, såsom synes, även därigenom att en del nya tillkommit.

Emellertid har i samband med 1930 liksom med 1920 års folkräkning en undersökning verkställt beträffande *befolkningsaggglomerationer eller tätorter av icke-administrativ art*, vid 1930 års folkräkning vad angår orter med minst 200 och vid 1920 års folkräkning med minst 250 invånare. I båda fallen omfattar undersökningen orter med sammanträngd befolkning och yttre stadslik eller tätbebyggd karaktär, vars invånare till övervägande del idka annan näring än åkerbruk. Befolkningen är i flertalet dylika orter till övervägande del industriell och handelsidkande. Hit höra en mängd stationssamhällen och handelsplatser, bruks- och industrisamhällen, gruvorter, fisklägen, villastäder och övriga förorter. Däremot innefattas här ej befolkningsaggglomerationer av byars karaktär, vilkas invånare nästan uteslutande äro åkerbruksidkande, såsom fallet är med Norrlands, Dalarnes, Ölands och Skånes stora byar. Å andra sidan finnas relativt tät befolkade områden med övervägande industriell befolkning, där denna dock är för gles för att orten skall kunna räknas som tätbebyggd. Resultatet av undersökningen är framlagt i tab. 2, som innehåller en nominativ förteckning över ifrågavarande orter samt uppgifter om desamma karaktär, läge och folkmängd.

Undersökningen har emellertid icke omfattat endast mer eller mindre avgränsade tätorter. Det möter i många fall svårigheter att bestämt avgränsa en tätbebyggd ort från kringliggande landsbygd, enär många städer, köpingskommuner och municipalsamhällen sträcka sig med sin förortsbebyggelse utanför den administrativa gränsen in på närgränsande områden; gränserna för den ursprungliga orten hava med andra ord blivit för snäva. Ofta är dessutom ett förortsområde till omfånget så svårbestämt, att man ej kan tala om någon särskild avgränsad förort. Med *förorter och övrig förortsbebyggelse* förstås här sådana tätbebyggda områden, vilkas befolkning till avsevärdare antal har sin dagliga sysselsättning i ett närbeläget större samhälle eller till väsentlig

del är beroende av näringslivet i detta. Även i fråga om förortsbebyggelser hava endast dylika med minst 200 invånare medtagits vid undersökningen. Resultaten av denna del av undersökningen framgå av tab. 3, som lämnar uppgifter om de administrativa orter, som hava förortsbebyggelser, samt om dessa senare av såväl administrativ som icke-administrativ art.

Det kan i detta sammanhang påpekas, att, som ovan nämnts, åtskilliga av städerna, särskilt efter en del inkorporeringar i nyare tid, innesluta en ej oväsentlig landsbygd och jordbruksbefolkning. Då mindre stadsliknande tätortsbebyggelser (under 200 inv.) av icke-administrativ art icke medräknas i tätortsbebyggelsernas folkmängd, vilket däremot är fallet med inom de administrativa tätorterna belägna landsbygdsområden, får man alltså icke fullt riktiga uppgifter om folkmängdens fördelning på stadsliknande samhällen och rena landsbygden. Felen gå emellertid i sådan riktning, att de i viss mån upphäva varandra.

Som ovan sagts, äro resultaten av undersökningen rörande tätortsbebyggelse av icke-administrativ art framlagda i tab. 2 och 3. Det är härvid att märka, att egentliga avgränsade förorter upptagas i båda tabellerna. I tab. 2 äro dylika orter betecknade på särskilt sätt.

Av de i tab. 2 redovisade 779 tätorterna, som hava en sammanlagd befolkning av 529 819 invånare, hava 122 över 1 000, 36 över 2 000, 16 över 3 000 och 6 över 4 000 invånare. De 6 största äro Skutskär med närliggande, 6 386 invånare, Turebergs villastad, Domnarvet med närliggande, Finspång, Svartvik med närliggande och Hofors med Born. I medeltal komma 680 invånare på varje ort av ifrågavarande slag. Talrikast äro de i Västernorrlands län, som har 62 dylika orter med sammanlagt 52 592 invånare; det är träförädlingsindustrin, som givit upphov till flertalet av tätorterna i detta län.

Folkmängden uti de i tab. 3 redovisade förortsbebyggelserna uppgår till 296 275 invånare, men av dessa äro 3 426 dubbelräknade, enär förortsbebyggelsen till vissa orter, exempelvis Stocksund, som själva med sin förortsbebyggelse ingå i en större Orts förortsbebyggelse (Stockholms stads), till följd av redovisningsmetoden räknats tvenne gånger. Förortsbebyggelsernas verkliga folkmängd är alltså 292 849, varav i administrativa tätorter 128 775, i mera avgränsade icke-administrativa förorter 77 498 och i övrig icke-administrativ förortsbebyggelse 86 576 invånare. Stockholms stad har den ojämförligt största förortsbebyggelsen med 103 074 invånare. Håri ingå bl. a. 3 städer, nämligen Lidingö, Sundbyberg och Djursholm, likaså 3 köpingar, nämligen Saltsjöbaden, Hässelby villastad och Stocksund, samt 15 municipalsamhällen. Stockholms stad jämte den som förortsbebyggelse räknade bebyggelsen har en sammanlagd folkmängd av 605 287 invånare. Stora förortsbebyggelser hava bland städerna även Göteborg med 38 158, varav Mölnåls stad 17 557, och Malmö med 11 460 invånare, Sundsvall, Örebro, Motala samt Uppsala, bland köpingskommunerna Borlänge, i vilket fall förortsbebyggelsen är större än huvudorten, samt bland municipalsamhällena Karlskoga, Kramfors och Djupvik, vilka likaså hava mindre folkmängd än sina förortsbebyggelser.

I tab. M redogöres för antal och folkmängd i tätortsbebyggelser av såväl administrativ som icke-administrativ art åren 1920 och 1930. Som synes, är antalet avgränsade tätorter av senare slag 779 mot 805 år 1920 och folkmängden 529 819 mot 564 300. Folkmängden i samtlig tätortsbebyggelse av icke-administrativ art är 616 395 mot 628 200 år 1920. Detta sammanhänger säkerligen till stor del med olikheterna i undersökningsmetoderna. Vid 1920 års folkräkning verkställdes undersökningen huvudsakligen med ledning av församlingsboksutdragens uppgifter om yrken och näringsfång under jämförelse med de ekonomiska och topografiska kartorna och med iakttagande av kända förhållanden. Enär undersökningen var tämligen summarisk, avrundades invånarantalen till jämna 50- eller 100-tal. Då från yrkes- och näringsfångssynpunkt mera blandade orter medtogos, angavs folkmängden med frånräknande av jordbruksbefolkningen. Vid 1930 års folkräkning har metoden delvis varit en annan, varigenom urvalet kunnat göras noggrannare. Så utmärktes på centralbyråns anmodan av pastorsämbetena i de till centralbyrån insända församlingsboksutdragen alla tätortsbebyggelser med angivande av i desamma bosatta personer. Vid den granskning, dessa uppgifter sedermera underkastats av centralbyrån, hava givetvis använts alla tillgängliga kartor och uppslagsböcker, varjämte för vissa delar av riket värdefulla upplysningar erhållits från det under utarbetande varande kart- och uppslagsverket Svenska orter. I många tveksamma fall har undersökning verkställts på ort och ställe av tjänstemän i ämbetsverket. Att märka är emellertid, att en del orter, som år 1920 redovisades som icke-administrativa tätorter, numera inkorporerats eller blivit municipalsamhällen.

Det ligger i sakens natur, att, på vad sätt än en dylik undersökning verkställs, stora svårigheter göra sig gällande. Det är i många fall svårt att avgöra, om en ort bör räknas som tätort eller ej. Trots noggranna instruktioner för uppgiftslämnarna, måste givetvis subjektiv uppfattning komma att spela en viss roll, och detta så mycket mer som i ett fall likt detta ett stort antal uppgiftslämnare måste anlitas. Även i fråga om avgränsningen av samhällena i periferien har naturligtvis uppgiftslämnarnas personliga uppfattning i hög grad gjort sig gällande. Utan hjälp av med orternas förhållanden förtrogna personer torde det emellertid vara praktiskt taget omöjligt att utan mycket stora kostnader över huvud utföra en sådan undersökning med större krav på tillförlitlighet.

Tab. M. Antal och folkmängd i tätortsbebyggelser av olika slag åren 1920 och 1930.

År	Städer		Köpingskommuner		Municipalsamhällen		Tätorter av icke-admin. art inkl. avgränsade förorter		Samtliga avgränsade tätortsbebyggelser		Folkm. i icke avgränsade förorter	Folkm. i samtlig tätortsbebyggelse
	Antal	Folkm.	Antal	Folkm.	Antal	Folkm.	Antal	Folkm.	Antal	Folkm.		
1920	110	1 744 813	35	68 609	187	229 930	805	564 300	1 137	2 607 652	63 900	2 671 552
1930	118	2 005 494	45	96 596	207	259 205	779	529 819	1 144	2 891 114	86 576	2 977 690

Vad undersökningen av tätortsbebyggelsen i samband med 1930 års folkräkning angår, kan tilläggas, att icke några orter medräknats, vilkas folkmängd enligt församlingsboksutdragen till mer än 40 % utgöres av jordbruksbefolkning. Församlingsboksutdragens yrkesuppgifter äro visserligen i en del fall ganska ofullständiga och osäkra, men mantalsuppgifterna och självdeklarationerna, vilkas yrkesuppgifter tillika användas för folkräkningen, voro vid tiden för denna undersökning ännu ej bearbetade.

Av nyssnämnda tab. M framgår vidare, att folkmängden i all tätortsbebyggelse uppgår till 2 977 690, utgörande 48·4 % av rikets befolkning. Härav utgör den administrativa tätortsbebyggelsen 38·4 och den icke-administrativa 10·0 %. Motsvarande procenttal för år 1920 voro 45·2, 34·6 resp. 10·6. Sammanräknas befolkningen i alla tätortsbebyggelser på landsbygden, kommer man till en folkmängd av 972 196, utgörande 15·8 % av hela rikets och 23·5 % av landsbygdens folkmängd.

I tab. N redovisas tätorter av olika slag efter folkmängden, varvid alla förortsbebyggelser räknats till huvudorten. Genom att på så sätt förorterna, vilka ju icke leva ett självständigt näringsliv, sammanslagits med sina huvudorter, reduceras antalet mera avgränsade tätorter, som enligt tab. M utgöra 1 144, till 1 013. Här hava sålunda tillämpats geografiska synpunkter med åsidosättande av de administrativa. Grupperade efter folkmängden falla städerna inom högre storleksgrupper än de övriga, varefter komma köpingskommuner, municipalsamhällen och icke-administrativa tätorter i nu nämnd ordning. Denna rangordning framgår ock av antalet invånare i medeltal för de olika slagen av tätorter, vilka äro 20 116, 2 685, 1 287 och 656.

Tab. N. Tätortsbebyggelser, fördelade i storleksgrupper efter folkmängden år 1930.<sup>1)</sup>

Antal invånare	Städer		Köpingskommuner		Municipalsamhällen		Icke-administrativa tätorter		Samtliga tätorter		
	Ant.	Folkm.	Ant.	Folkm.	Ant.	Folkm.	Ant.	Folkm.	Ant.	Folkm.	Folkm. i %
Högst 200	—	—	—	—	7	1 009	—	—	7	1 009	0·0
200—300	—	—	—	—	8	1 932	164	41 404	172	43 336	1·5
300—400	—	—	—	—	14	4 702	124	45 120	138	47 822	1·6
400—500	—	—	—	—	14	6 310	106	47 199	120	53 509	1·8
500—1 000	1	800	4	3 051	58	43 634	199	134 472	262	181 957	6·1
1 000—2 000	9	12 386	16	24 927	47	65 378	65	88 348	137	191 059	6·4
2 000—3 000	14	35 763	14	34 022	13	32 131	18	43 600	59	145 516	4·9
3 000—5 000	13	53 412	4	17 514	7	24 459	13	47 792	37	143 177	4·8
5 000—10 000	32	228 275	1	5 394	4	30 264	1	6 386	38	270 319	9·1
10 000—20 000	22	299 642	2	25 188	1	12 849	—	—	25	337 679	11·3
20 000—30 000	6	158 117	—	—	—	—	—	—	6	158 117	5·3
30 000—50 000	7	257 679	—	—	—	—	—	—	7	257 679	8·7
50 000—100 000	2	119 966	—	—	—	—	—	—	2	119 966	4·0
Över 100 000	3	1 026 565	—	—	—	—	—	—	3	1 026 565	34·5
Summa	109	2 192 605	41	110 096	173	222 668	690	452 321	1013	2 977 690	100·0

<sup>1)</sup> Förortsbebyggelse har räknats till huvudorten.



Tab. O. Folkmängden, inklusive förortsbebyggelse, i städer, köpingskommuner, municipalsamhällen och icke-administrativa tätorter med över 2 000 invånare år 1930.

\* = förortsbebyggelse medräknad; om förortens namn eller förortsbebyggelsens läge se tab. 3; k. = köpingskommun; m. = municipalsamhälle; o. = icke-administrativ ort.

O r t	Antal inv.	O r t	Antal inv.	O r t	Antal inv.
Stockholm *	605 287	Skellefteå *	6 809	Billesholm . . . . o.	2 961
Göteborg *	381 945	Skara . . . . .	6 770	Vaxholm . . . . .	2 934
Malmö *	139 333	Åmål . . . . .	6 765	Vadstena . . . . .	2 922
Norrköping *	64 077	Eksjö . . . . .	6 616	Jannelund * . . . m.	2 909
Hälsingborg	55 889	Mariestad * . . .	6 567	Surahammar . . . o.	2 901
Örebro *	46 629	Örnsköldsvik *	6 557	Söderköping . . . .	2 868
Gävle . . . . .	41 221	Tranås . . . . .	6 439	Almhult . . . . . k.	2 822
Borås . . . . .	38 235	Ängelholm * . . .	6 428	Ursviken . . . . . o.	2 818
Uppsala *	35 937	Falkenberg * . . .	6 419	Fors Haga * . . . m.	2 802
E.-kilstuna *	34 366	Köping . . . . .	6 395	Tomelilla . . . . . k.	2 795
Jönköping . . . .	30 915	Skutskär . . . . . o.	6 386	Ähns * . . . . . k.	2 789
Västerås . . . . .	30 376	Eslöv * . . . . .	6 263	Kallinge . . . . . o.	2 765
Linköping . . . .	29 845	Kramfors * . . . m.	6 249	Kiuna . . . . . m.	2 761
Karlskrona *	28 087	Avesta * . . . . .	6 231	Hjo . . . . .	2 758
Sundsvall * . . . .	27 234	Ronneby * . . . . .	5 996	Simrishamn * . . . .	2 749
Lund * . . . . .	25 201	Mjölby . . . . .	5 911	Sollefteå . . . . .	2 735
Karlstad * . . . . .	23 884	Tidaholm * . . . .	5 909	Hallsberg . . . . . k.	2 735
Halmstad . . . . .	23 866	Enköping . . . . .	5 895	Laholm . . . . .	2 686
Kalmar . . . . .	19 800	Lysekil . . . . .	5 866	Boxholm . . . . . m.	2 665
Landskrona * . . .	19 010	Säffe . . . . . k.	5 394	Essvik . . . . . o.	2 641
Östersund . . . . .	16 985	Ludvika . . . . .	5 052	Nora . . . . .	2 631
Kristianstad * . .	16 435	Strängnäs * . . . .	5 038	Hällefors . . . . . o.	2 624
Uddevalla * . . . .	15 438	Bollnäs och Björk-		Vansbro * . . . . m.	2 614
Trollhättan . . . .	15 014	hamre * . . . . k.	4 972	Valdemarsvik . . . k.	2 579
Södertälje * . . . .	14 812	Norrtälje . . . . .	4 875	Flen * . . . . . m.	2 573
Falun * . . . . .	14 096	Hässleholm * . . . .	4 869	Smedjebacken . . . k.	2 556
Soderhamn * . . . .	14 056	Finspång . . . . . o.	4 862	Vargön . . . . . o.	2 536
Luleå * . . . . .	13 799	Arboga . . . . .	4 774	Haparanda . . . . .	2 519
Trälleborg . . . . .	13 024	Filipstad . . . . .	4 632	Oskarström . . . . m.	2 493
Kiruna * . . . . . m.	12 849	Ulricehamn * . . . .	4 527	Norra Hammar . . . o.	2 440
Västervik . . . . .	12 611	Svartvik . . . . . o.	4 527	Gislaved * . . . . m.	2 418
Borlänge-Domnarvet*		Vetlanda * . . . . .	4 510	Sunne * . . . . . k.	2 410
	12 603	Kumla * . . . . . m.	4 439	Hallstavik . . . . . o.	2 398
Sandviken * . . . . k.	12 585	Nybro . . . . . k.	4 412	Kungsör * . . . . . k.	2 392
Kristinehamn . . . .	12 434	Värnamo * . . . . .	4 317	Hörby * . . . . . k.	2 388
Växjö * . . . . .	12 171	Morastrand * . . . . k.	4 287	Kungälv . . . . .	2 385
Härnösand * . . . .	12 111	Sölvesborg * . . . .	4 224	Skärbacka-Ljusfors o.	2 356
Nyköping . . . . .	11 953	Hofors . . . . . o.	4 060	Kävlinge * . . . . m.	2 297
Motala * . . . . .	11 824	Nynäshamn . . . . k.	3 843	Munkedal . . . . . o.	2 285
Ystad . . . . .	11 358	Hedemora . . . . .	3 801	Torshälla * . . . . .	2 282
Umeå . . . . .	11 138	Hagfors . . . . . o.	3 760	Kopparberg * . . . . k.	2 261
Skövde . . . . .	10 848	Ljungby * . . . . m.	3 748	Forsbacka . . . . . o.	2 251
Visby . . . . .	10 467	Fagersta . . . . . o.	3 748	Bjuv . . . . . m.	2 237
Vänersborg * . . . .	10 258	Djupvik * . . . . m.	3 731	Sörherge . . . . . o.	2 210
Karlskoga * . . . . m.	9 788	Ljusne och Åla . . . o.	3 693	Karlsborg . . . . . o.	2 196
Nässjö * . . . . .	9 561	Munkfors . . . . . o.	3 687	Alvesta * . . . . . m.	2 189
Lidköping . . . . .	9 296	Skoghall . . . . . o.	3 622	Säter . . . . .	2 175
Huskvarna * . . . .	9 294	Vimmerby . . . . .	3 472	Krylbo * . . . . . k.	2 163
Oskarshamn * . . . .	9 255	Hallstahammar . . . o.	3 364	Långshyttan . . . . o.	2 134
Alingsås . . . . .	8 866	Lindesberg . . . . .	3 235	Vaggeryd * . . . . m.	2 129
Katrineholm * . . .	8 657	Gällivare kyrkost.* m.	3 201	Askersund . . . . .	2 102
Varberg . . . . .	8 561	Oxelösund . . . . . m.	3 198	Bengtstfurs . . . . k.	2 063
Karlshamn * . . . .	8 519	Grängesberg . . . . o.	3 181	Rofafors . . . . . k.	2 049
Sala . . . . .	8 019	Kvarnsveden . . . . o.	3 165	Korsnäs . . . . . o.	2 048
Arvika . . . . .	7 981	Åtvidaberg . . . . m.	3 128	Sävsjö . . . . . m.	2 044
Falköping * . . . .	7 887	Dynäs . . . . . o.	3 119	Ljusdal . . . . . k.	2 020
Hudiksvall . . . . .	7 321	Piteå . . . . .	3 102	Husum . . . . . o.	2 020
Malmberget * . . . m.	7 193	Strömstad . . . . .	3 074	Kungsbacka . . . . .	2 017
Boden * . . . . .	7 132	Klippan * . . . . m.	3 014	Matfors . . . . . o.	2 016
Hogånäs * . . . . m.	7 034	Iggesund . . . . . o.	3 004	Summa invånare	2 459 018

För att den tätbebyggda orten skall kunna karaktäriseras såsom stadsort (stad eller stadslig ort), brukar ställas vissa större krav beträffande folkmängden. Efter internationell måttstock pläga som städer räknas endast tätbebyggda orter med över 2 000 invånare. Tillämpades detta på svenska förhållanden, skulle 11 städer bortfalla, under det att 19 köpingskommuner, 30 municipalsamhällen och 36 icke-administrativa tätorter i så fall skulle räknas som städer. Härvid har då icke tagits hänsyn till förortsbebyggelser, men vid en undersökning angående stadsorternas storlek efter ett dylikt system bör givetvis med varje ort, vare sig den är stad eller icke, sammanräknas förekommande förortsbebyggelser. I *tab. O* lämnas en redogörelse för de orter, som i så fall skulle räknas som stadsorter. De äro till antalet 177 med en sammanlagd befolkning av 2 459 018 eller 40% % av rikets folkmängd. Av dessa 177 orter utgöras 145 av administrativa tätorter jämte deras förortsbebyggelser, nämligen 99 städer, 21 köpingskommuner och 25 municipalsamhällen, samt 32 av icke-administrativa tätorter.

I *tab. P* lämnas redogörelse länsvis för folkmängden i tätortsbebyggelser av olika slag, varjämte uppgifter lämnas länsvis om sammanlagda folkmängden i tätorter med över 2 000 invånare samt om folkmängdens i tätortsbebyg-

[ Tab. P. Folkmängden inom olika tätortsbebyggelser länsvis år 1930.

L ä n	Tätortsbebyggelser av adm. slag			Tätortsbebyggelser av icke-adm. slag		Samtlig tätortsbebyggelse	Därav tätorter (inklusive förortsbebyggelser) med över 2000 inv.	Utanför tätortsbebyggelserna	Tätortsbebyggelser i %
	Städer	Köpingskommuner	Municipalsamhällen	Avgränsade förorter o. övrig förortsbebyggelse	Övriga tätortsbebyggelse				
Stockholms stad	502 213	—	—	—	—	502 213	634 149	—	100.0
Stockholms län	51 470	11 622	39 004	33 130	14 344	149 570			
Uppsala län . .	36 205	1 394	420	5 624	17 292	60 938	47 347	77 263	44.1
Södermanl. län	61 136	1 004	9 544	4 312	7 096	83 092	68 067	106 100	43.9
Östergöt. län .	110 774	2 579	10 548	7 037	18 549	149 487	133 037	160 424	48.2
Jönköpings län	70 033	3 398	8 347	4 762	19 565	106 105	73 171	125 431	45.8
Kronobergs län	9 699	4 778	11 004	2 371	11 902	39 754	30 491	115 797	25.6
Kalmar län . .	46 539	10 040	3 584	2 228	19 772	82 163	49 550	149 247	35.5
Götlands län .	10 467	—	475	—	3 629	14 571	10 467	42 887	25.4
Blekinge län .	42 694	—	1 552	2 685	16 128	63 039	49 591	81 820	43.5
Kristianst. län	24 528	4 744	22 945	6 526	19 624	78 367	39 079	167 561	31.9
Malmöhus län	258 330	4 994	27 810	8 083	24 283	323 500	286 995	187 107	63.4
Hallands län .	42 734	—	2 493	815	7 504	53 546	46 042	96 739	35.6
Göteb. o. Boh. län	289 419	855	31 173	11 672	12 319	345 438	310 993	111 572	75.6
Älvsborgs län .	81 960	3 640	6 274	3 197	29 979	125 050	91 025	188 261	39.9
Skaraborgs län	47 364	3 352	7 028	2 565	10 607	70 916	52 231	171 409	29.3
Värmlands län	45 958	5 081	6 271	6 208	33 005	96 523	70 606	173 475	35.7
Örebro län . .	45 490	4 751	14 071	15 448	16 782	96 542	79 465	122 666	44.0
Västmanl. län .	49 564	2 176	3 401	1 223	22 986	79 330	61 969	82 373	49.1
Kopparbergs län	29 563	8 898	4 491	18 018	25 616	86 086	65 994	163 631	34.5
Gävleborgs län	57 822	20 274	1 046	5 965	34 752	119 859	96 054	159 857	42.9
Västernorr. län	37 561	—	13 209	6 924	51 524	109 219	71 419	169 344	39.2
Jämtlands län .	14 153	—	5 961	1 697	6 618	28 429	16 985	106 085	21.1
Västerb. län . .	16 341	3 616	7 857	5 727	17 235	50 676	24 496	153 355	24.8
Norrbottnens län	23 474	—	20 697	7 857	11 210	63 238	49 795	136 508	31.6
<b>Summa</b>	<b>2 005 494</b>	<b>96 596</b>	<b>259 205</b>	<b>164 074</b>	<b>452 321</b>	<b>2 977 690</b>	<b>2 459 018</b>	<b>3 164 501</b>	<b>48.4</b>

gelsel relativa andel av hela folkmängden. Bortsett från Stockholms stad är agglomereringen starkast i Göteborgs och Bohus, Malmöhus och Stockholms län, men det är att märka att i de två förstnämnda länen ligga Sveriges näst Stockholm största städer och i det sistnämnda hela Stockholms stads förortsbebyggelse.

I tab. 4 redogöres länsvis för de *agglomererade landskommunerna* med hänsyn till bl. a. landareal och folkmängd. Dylika kommuner utgöras, såsom i inledningen sagts, dels av samtliga köpingskommuner, dels av de egentliga landskommuner, i vilka minst två tredjedelar av folkmängden är bosatt i municipalsamhällen eller tätortsbebyggelser av icke-administrativt slag. De agglomererade kommunerna äro till antalet 126 med en sammanlagd befolkning av 455 875 invånare, motsvarande 7.4 av hela rikets och 11.0 % av landsbygdens folkmängd. Av dessa utgöras 45 av köpingskommuner med 96 596 invånare, varför alltså de egentliga landskommunerna av detta slag äro 81 med 359 279 invånare. Stockholms, Göteborgs och Bohus, Västernorrlands och Malmöhus län hava större antal invånare bosatta inom agglomererade landskommuner än övriga län. Beträffande köpingskommunernas fördelning efter areal och folkmängd har redogjorts i föregående kapitel. Vad de övriga agglomererade landskommunerna angår, redogöres i tab. Q för desammas antal och fördelning efter landareal och i tab. R efter invånarantal, allt länsvis. Antalet är störst i Göteborgs och Bohus, Malmöhus och Stockholms län. Den till area-

**Tab. Q. Agglomererade egentliga landskommuner, fördelade efter landarealen år 1930.**

L ä n	A n t a l k o m m u n e r m e d									Summa kom-muner	Land-areal, i km <sup>2</sup> , i medeltal per kommun	
	5 under	5-10	10-20	20-30	30-40	40-50	50-100	100-200	200-500			minst 500
Stockholms . . . . .	—	—	3	1	1	3	—	1	—	—	9	43.64
Uppsala . . . . .	—	—	—	—	1	1	1	—	1	—	4	93.46
Södermanlands . . . . .	—	—	—	—	—	1	—	—	—	—	1	45.00
Östergötlands . . . . .	—	—	—	1	—	—	1	1	—	—	3	73.86
Jönköpings . . . . .	—	—	—	1	—	1	1	—	—	—	3	48.39
Kronobergs . . . . .	—	—	—	—	—	1	1	1	—	—	3	76.73
Gotlands . . . . .	—	—	—	—	—	—	1	—	—	—	1	52.53
Kristianstads . . . . .	—	2	1	—	—	1	1	—	—	—	5	24.90
Malmöhus . . . . .	—	5	6	—	—	—	—	—	—	—	11	11.23
Göteborgs o. Bohus	7	2	2	1	1	—	1	—	—	—	14	12.44
Älvsborgs . . . . .	—	—	2	—	3	—	—	—	—	—	5	27.38
Skaraborgs . . . . .	—	2	3	—	—	—	—	—	—	—	5	11.26
Värmlands . . . . .	—	—	—	—	—	1	—	—	1	—	2	131.87
Örebro . . . . .	—	—	—	—	2	—	—	—	—	—	2	33.09
Västmanlands . . . . .	—	—	—	—	1	1	1	2	—	—	5	81.25
Kopparbergs . . . . .	—	—	—	—	1	—	—	—	—	—	1	37.50
Gävleborgs . . . . .	—	—	—	—	—	—	1	1	—	—	2	97.34
Västernorrlands . . . . .	—	—	—	—	—	1	—	—	2	—	3	183.83
Västerbottens . . . . .	—	—	—	—	—	1	—	—	—	—	1	44.00
Norrbottnens . . . . .	—	—	—	—	—	—	—	—	—	1	1	13 181.10
<b>Hela riket</b>	<b>7</b>	<b>11</b>	<b>17</b>	<b>4</b>	<b>10</b>	<b>12</b>	<b>9</b>	<b>6</b>	<b>4</b>	<b>1</b>	<b>81</b>	<b>207.67</b>

len största är Jukkasjärvi med 13 181:1 och den minsta Fiskebäckskil med 0.4 km<sup>2</sup> land, under det att vad folkmängden beträffar Solna är den största med 22 029 och Torekov den minsta med 453 invånare.

De agglomererade egentliga landskommunerna äro enligt indelningen den 1 januari 1931 följande:

- i Stockholms län: Gustavsberg, Bo, Solna, Danderyd, Sollentuna, Spånga, Nacka, Huddinge, Dalarö;
- i Uppsala län: Bondkyrka, Skäfthammar, Söderfors, Älvkarleby;
- i Södermanlands län: Flen;
- i Östergötlands län: Kville, Kullerstad, Motala landskommun;
- i Jönköpings län: Bredestad, Båraryd, Vallsjö;
- i Kronobergs län: Hovmantorp, Aringsås, Ljungby;
- i Gotlands län: Othem;
- i Kristianstads län: Perstorp, Gråmanstorp, Björnekulla, Båstad, Torekov;
- i Malmöhus län: Höganäs, Viken, Bjuv, Södra Vram, Norra Skrävlinge, Kävlinge, Lackalänga, Lomma, Burlöv, Husie, Östra Torp;
- i Göteborgs och Bohus län: Partille, Västra Frölunda, Styrsö, Öckerö, Backa, Fiskebäckskil, Grundsund, Gullholmen, Käringön, Mollösund, Klädesholmen, Malmö, Kungshamn, Smögen;
- i Älvsborgs län: Nödinge, Herrljunga, Kinna, Fritsla, Södra Åsarp;
- i Skaraborgs län: Götene, Varv, Stenstorp, Falköpings västra landskommun, Karlsborg;
- i Värmlands län: Kroppa, Karlstads landskommun;

Tab. R. Agglomererade egentliga landskommuner, fördelade efter folkmängden år 1930.

L ä n	A n t a l k o m m u n e r m e d													Summa kom-muner	Antal inv. i medeltal per kommun
	högst 500	1 000	1 500	2 000	2 500	3 000	3 500	4 000	5 000	6 000	8 000	10 000	15 000		
i n v å n a r e															
Stockholms . . .	—	1	—	1	1	—	—	1	—	—	3	1	1	9	7 773
Uppsala . . . . .	—	—	—	1	1	—	—	1	—	—	—	—	—	4	4 565
Södermanlands . . .	—	—	—	—	—	—	1	—	—	—	—	—	—	1	3 352
Östergötlands . . .	—	—	—	—	—	1	—	1	—	1	—	—	—	3	5 138
Jönköpings . . . . .	—	—	1	—	2	—	—	—	—	—	—	—	—	3	1 851
Kronobergs . . . . .	—	—	—	—	—	—	2	1	—	—	—	—	—	3	3 707
Gotlands . . . . .	—	—	—	1	—	—	—	—	—	—	—	—	—	1	1 858
Kristianstads . . . .	1	—	—	1	1	—	1	1	—	—	—	—	—	5	2 450
Malmöhus . . . . .	—	1	2	1	1	—	4	—	1	1	—	—	—	11	3 066
Göteborgs o. Bohus .	1	4	2	1	1	2	—	—	1	1	—	1	—	14	3 003
Älvsborgs . . . . .	—	1	—	1	—	2	1	—	—	—	—	—	—	5	2 290
Skaraborgs . . . . .	—	1	3	1	—	—	—	—	—	—	—	—	—	5	1 253
Värmlands . . . . .	—	—	—	—	—	—	1	1	—	—	—	—	—	2	3 785
Örebro . . . . .	—	—	—	—	—	—	1	1	1	—	—	—	—	2	5 184
Västmanlands . . . .	—	—	—	—	1	—	2	1	—	1	—	—	—	5	4 066
Kopparbergs . . . . .	—	—	—	—	—	—	—	—	—	—	—	1	—	1	14 652
Gävleborgs . . . . .	—	—	—	—	—	—	—	1	1	—	—	—	—	2	4 888
Västernorrlands . . .	—	—	—	—	—	—	—	—	—	—	—	2	1	3	13 816
Västerbottens . . . .	—	—	—	—	—	—	—	—	1	—	—	—	—	1	5 217
Norrbottnens . . . . .	—	—	—	—	—	—	—	—	—	—	—	—	1	1	18 574
Hela riket	2	8	8	8	8	5	12	9	5	4	4	5	3	81	4 436

- i Örebro län: Almy, Långbro;
- i Västmanlands län: Malma, Västanfors, Sura, Svedvi, Kolbäck;
- i Kopparbergs län: Domnarvet;
- i Gävleborgs län: Hofors, Njutånger;
- i Västernorrlands län: Njurunda, Skön, Gudmundrå;
- i Västerbottens län: Holmsund;
- i Norrbottens län: Jukkasjärvi.

## V. Folkmängdstäthet och kartorna.

Vid beräkning av folkmängdstätheten eller det tal, som anger, huru många människor överhuvud taget inom ett område bo på en viss ytenhet, plägar man i de flesta länder lägga områdets areal i dess helhet till grund, således med inräknande av därinom befintliga sjöar och andra vattendrag, men i Sverige däremot, där innanvattnen utgöra en betydande del av hela ytan, brukar folkmängdstätheten bestämmas på grundval endast av fasta marken. Skillnaden mellan de tal, som erhållas, allteftersom det ena eller andra beräkningssättet användes, kan för vissa områden bliva ganska stor. I kol. 5 av tab. 1 samt även i en del andra huvudtabeller angives, huru många människor som i genomsnitt finnas å varje km<sup>2</sup> land.

Ju större områden, som jämföras, desto jämnare synes naturligtvis folkmängden vara utbredd, men i själva verket kan en sådan stor yta, t. ex. ett helt län, vara mycket ojämnt bebyggd. En karta över folkmängdstätheten i Sverige bör av denna anledning icke återgiva tätheten för större enheter än kommunerna. En kommunkarta över folkmängdstätheten, uppgjord enligt den relativa metoden, bifogades 1910 års folkräkningsberättelses första del, och även för denna berättelse har upprättats en karta, som i huvudsak följer kommunerna, enligt nämnda metod. Då emellertid även i kommunerna, åtminstone de större, folkmängden kan vara ganska ojämnt fördelad, återspeglas folkmängdstätheten tydligare genom kartor uppgjorda enligt s. k. absolut metod. Fördenskull har för föreliggande berättelse dessutom upprättats ännu en karta, även den i huvudsak med kommunen som enhet, varvid försök gjorts att kombinera de båda metoderna.

Den första av denna berättelses båda *kartor* anger huvudsakligen tätheten för kommunerna i dess helhet. Undantag härifrån utgöra först och främst alla kommuner, som genomlöpas av fjällbygdsgränsen (se tab. 6), för vilka tätheten på ömse sidor om denna gräns utmärkes. Vidare är att märka, att i den ovan fjällbygdsgränsen belägna delen av Jukkasjärvi ligger Kiruna municipalsamhälle, där största delen av kommunens folkmängd är bosatt, varför fjällbygdsdelen, om Kiruna medräknades, skulle få större täthet än kommunens övriga bygd, 1.4 resp. 0.9 invånare på km<sup>2</sup> land enligt tab. 6. Då municipalsamhället dessutom uppkommit allenast tack vare gruvdriften och det samma jämte dess närmaste omgivning överhuvud knappast kan anses hava någon närmare ekonomisk sambörighet med den vidsträckt och i övrigt ytterst glest befolkade kommunen, har det ansetts lämpligast att behandla det som en särskild enhet. Slutligen har Gotska Sandön utskilt som en enhet, ehuru

den tillsamman med den ansevärdt större Färön bildar en kommun. Skälen hava i detta fallet varit det stora avståndet till huvudön och Sandöns mycket glesare befolkning.

Folkmängdstätheten har å denna karta utmärkts efter 9 olika gradationer, nämligen mindre än 1 invånare, 1—5, 5—10, 10—15, 15—25, 25—35, 35—50, 50—100 samt 100 eller flera på km<sup>2</sup> land. Enklaver hava i allmänhet erhållit samma täthetsbeteckning som den kommun, inom vilken de helt eller till största delen äro belägna.

Även den andra kartan angiver, vad flertalet kommuner angår, hela kommunernas folkmängdstäthet. Undantag utgöra 1) de beträffande karta 1 omnämnda kommunerna med fjällbygd, 2) kommuner, som äro uppdelade på församlingar med sinsemellan olika folkmängdstäthet, 3) vissa av en enda församling bestående kommuner, inom vilka kapellförsamlingar eller kapellag med andra folkmängdstätheter än den övriga delen äro belägna, 4) en del kommuner, omfattande bl. a. större öar med från den övriga delen av kommunen avvikande täthet, samt 5) vissa kommuner, som bestå av en utpräglad slättbygds- och en utpräglad skogsbygdsdel med olika täthet. Med skillnad i folkmängdstäthet förstås här, att delarna falla inom olika grupper enligt den använda skalan. Dessa kommuner, som sålunda skilja sig från varandra med hänsyn till tätheten, hava behandlats som särskilda enheter, vilka liksom alla andra än de på nämnda sätt berörda kommunerna allt efter sin genomsnittliga folkmängdstäthet betecknats efter samma 9-gradiga skala, som tillämpats å kartan 1. Detta är emellertid under förutsättning, att icke någon tätortsbebyggelse är inlagd å kartan. Alla tätortsbebyggelser med minst 1 000 invånare eller, om de utgöra förortsbebyggelser, med minst 200 invånare hava utmärkts å kartan 2. Vad kommuner eller kommuner med dylika tätortsbebyggelser angår, har då förfarits på så sätt, att desamma hela areal och folkmängd minskats med tätortsbebyggelsernas areal och folkmängd, varefter folkmängdstäthet, beräknad för återstoden av kommunerna eller kommundelarna, har angivits å kartan efter den 9-gradiga skalan. Då uppgifter om arealen saknas för de icke-administrativa tätortsbebyggelserna, hava de antagits vara desamma som medelarealerna för municipalsamhällen med samma folkmängd. Båda de ifrågakommande slagen av samhällen hava nämligen i regel så små arealer, att relativt sett ganska avsevärda felberäkningar beträffande arealen icke nämnvärt kunna, såsom påvisats vid försöksberäkningar, påverka siffrorna för folkmängdstätheten. Enklaver hava behandlats på samma sätt som å kartan 1.

Det torde här vara på sin plats att redogöra för de kommuner, som av ovan nämnda anledningar uppdelats i fråga om folkmängdstätheten. Vad då först angår kommunerna med fjällbygd, lämnas i tab. 6 uppgifter om vilka de äro samt om folkmängdstätheten i de olika delarna. För 9 kommuner har uppdelning ägt rum på församlingar, nämligen Värmdö, Igelösa och Odarslöv, Alingsås landsförsamling och Rödene, Hassle, Enåsa och Berga, Grava, Svärdsjö, Skog (Gävl.), Färila-Kårböle samt Byske. Vidare hava kapellförsamlingar särskilts inom 15 kommuner, nämligen Älvkarleby, Tossene, Ransäter,

Norra Råda, Fellingsbro, Husby, Vika, Grangärde, Gagnef, Ockelbo, Söderala, Skön, Bygdeå, Burträsk och Pajala, varjämte från Kville särskilt Fjällbacka, från Orsa Skattunge, från Bollnäs Annefors och Katrinebergs samt från Alfta Svabesverks kapellag. Folkmängdstätheten för församlingarna och kapellförsamlingarna i fråga framgår av tab. 1, för kapellagen av anmärkningarna till tab. 1. De kommuner, inom vilka en eller flera större öar med avvikande folkmängdstäthet förekomma, äro följande 20: Vätö, Möja, Djurö, Nämdö, S:t Anna, Torpa, Östra Ed, Västrum, Färö, Sollerön, Njurunda, Tynderö, Nätra, Frösön, Piteå landskommun, Norrfjärden, Nederluleå, Töre, Nedertorneå och Piteå stad. De ifrågavarande öarna liksom desammas folkmängdstäthet framgå av tab. 7. Ytterligare hava emellertid några öar inom Piteå stads område samt Hallands Väderö inom Torekovs kommun på grund av deras ringa täthet i jämförelse med kommunen i övrigt behandlats särskilt.

Vad slutligen angår de 27 kommuner i Blekinge, Hallands, Örebro och Västmanlands län, som uppdelats av den anledningen, att de omfatta en utpräglad slättbygds- och en utpräglad skogsbygdsdel, lämnas i tab. S redogörelse för de olika delarnas areal, folkmängd och folkmängdstäthet. Som gränser mellan de olika delarna hava i huvudsak tagits de inom jordbruksstatistiken använda, och arealerna hava i förekommande fall erhållits ur ekonomiska kartverkets beskrivningar och i övrigt genom uppmätning å de topografiska kartorna. Uppgifterna om folkmängden hava vunnits genom identifiering i församlingsboksutdragen av de inom de olika delarna belägna byarna, gårdarna eller lägenheterna. Av tab. S framgår, att folkmängdstätheten i slättbygdsdelen väsentligt överstiger densamma i skogsbygdsdelen utom i Bro och Malma. Vad Bro beträffar, beror detta på att den del av Kolsva järnbruk, som är belägen inom Bro, helt ligger inom den här såsom skogsbygd räknade delen.

Som ovan nämnts, hava vissa tätortsbebyggelser utmärkts å kartan i fråga. Därvid hava bebyggelser med minst 1 000 invånare, oavsett desammas karaktär, betecknats med ifyllda svarta cirklar i proportion till den absoluta folk-mängden. Undantag från detta förfaringssätt hava gjorts för Stockholm, Göteborg och Malmö. Med den använda skalan bliva nämligen cirkelarna för dessa folkrika städer så stora, att de falla avsevärt utanför desammas gränser och sålunda skulle, om de varit ifyllda, till större eller mindre del kommit att övertäcka angränsande kommuner. Dessa städers folk-mängd har därför utmärkts med ofyllda cirklar enligt den i övrigt använda skalan och deras arealer med svart färgbeteckning. Det bör i detta sammanhang påpekas, att i de fall en del av en tätorts areal faller utanför folk-mängdsbeteckningen, denna del betecknats på särskilt sätt (röd snedstreckning).

Förorter och förortsbebyggelser med mindre än 1 000 men minst 200 invånare hava å ifrågavarande karta betecknats med små ofyllda cirklar. I kommuner eller kommundelar med flera dylika bebyggelser hava dessa sammanslagits till en cirkel, som man så vitt möjligt försökt placera i de sammanslagna bebyggelsernas befolkningstygndpunkt. Om invånarantalet efter dylik sammanslagning uppgått till 1 000 eller mer, har det för orter med minst 1 000

invånare använda beteckningssättet använts. Inalles hava inlagts 475 beteckningar för tätortsbebyggelser av olika slag och storlek.

Å båda kartorna hava inlagts vissa administrativa gränser, fjällbygdsgrens och bygdegränser samt på kartan 2 dessutom gränser mellan skogs- och slättbygd i vissa kommuner, gränser till vissa kapellag samt gränser till de agglomererade kommunerna. Endast begreppet bygd kräver här en förklaring. Mellan härad och län har nämligen inskjutits en icke-administrativ enhet, i det att i allmänhet grupper av härad inom länet efter ekonomiskt-geografiska synpunkter sammanförts till naturliga områden, avsedda att läggas till grund

Tab. S. Landareal, folkmängd och folkmängdstäthet i de å skogs- och slättbygd delade kommunerna år 1930.

Län och kommun	Slättbygden			Skogsbygden		
	Landareal, i km <sup>2</sup>	Folkm.	Inv. på km <sup>2</sup> land <sup>1)</sup>	Landareal, i km <sup>2</sup>	Folkm.	Inv. på km <sup>2</sup> land <sup>1)</sup>
<i>Blekinge län.</i>						
Jämjö . . . . .	67	2 235	33	21	383	18
Ramdala . . . . .	48	2 049	42	34	606	17
Lösen . . . . .	36	2 389	66 (35)	5	78	15
Augerum . . . . .	23	4 550	197 (59)	89	1 630	18
Hjortsberga . . . . .	43	1 035	24	22	111	5
Ronneby landskommun . . . . .	122	7 068	57 (34)	59	1 186	20
Bräkne-Hoby . . . . .	102	3 590	35	71	1 314	18
Åryd . . . . .	50	1 617	32	37	596	16
Hällaryd . . . . .	37	2 291	61	39	660	16
Asarum . . . . .	69	7 227	104 (72)	52	1 762	33
<i>Hallands län.</i>						
Våxtorp . . . . .	26	672	25	111	1 805	16
Hasslöv . . . . .	10	400	40	29	351	12
Östra Karup . . . . .	11	396	36	33	744	22
Veinge . . . . .	88	2 215	25	106	579	5
Asige . . . . .	28	631	22	38	153	4.0
Abild . . . . .	19	326	17	40	227	5
Vessige . . . . .	29	874	30	29	175	6
Askome . . . . .	9	220	24	22	122	5
<i>Örebro län.</i>						
Kil . . . . .	65	1 418	21	79	387	4.8
Tysslinge . . . . .	32	1 118	34	77	829	10
Asker . . . . .	72	2 511	34	82	1 751	21
Hallsberg . . . . .	46	1 830	39	56	476	8
Viby . . . . .	101	3 453	34	47	398	8
Knivsta . . . . .	25	1 636	65	51	350	6
Hidinge . . . . .	19	1 061	55	109	610	5
<i>Västmanlands län.</i>						
Bro . . . . .	60	864	14	42	776	18 (7)
Malma . . . . .	20	1 054	52 (26)	11	1 043	94 (39)

<sup>1)</sup> Siffrorna inom parentes angiva folkmängdstätheten, sedan å kartan 2 utmärkta tätortsbebyggelser fråndragits, eller således den täthet, som är införd å nämnda karta.



vid bearbetning av vissa viktiga demografiska företeelser. Städerna hava i regel hänförs till de områden, inom vilka de geografiskt äro belägna. För dessa nya enheter, som kallas bygder, kommer att redogöras närmare i en kommande berättelse.

*Folkmängdstätheten* enligt den å kartan 1 verkställda graderingen av rikets kommuner eller i vissa nämnda fall kommundelar är i stora drag följande:

Den glesast befolkade regionen, mindre än 1 invånare på  $\text{km}^2$  land, sträcker sig från hörnet av gränserna mot Norge och Finland såsom ett brett bälte utmed förstnämnda gränsen och sammanfaller i huvudsak med fjällbygdsområdet. Ett avbrott i denna region bildas i Frostviken och Hotagen i Jämtland av smala områden med något högre täthet, och vid den jämtländska mellanriksbanan intränger en tätare befolkad bygd, omfattande bl. a. hela Åre kommun.

Öster om detta bälte vidtager en andra region, 1—5 invånare på  $\text{km}^2$ , vilken upptager större delen av gränsbygden mot Finland och sträcker sig som ett på flertalet håll ganska brett bälte genom hela Norrland och in i Dalarne och norra delen av Värmland. Denna region omfattar avsevärt mycket större areal än någon annan.

En tredje region, 5—10 invånare på  $\text{km}^2$ , är ej så sammanhängande som de båda förstnämnda. Hit höra stora delar av kusttrakterna i Norrland, särskilt övre delen, stora områden i Jämtlands län samt i det inre av Västernorrlands och Gävleborgs län, vidare stora delar av Dalarne och Värmland samt spridda kommuner i Bergslagen och även längre söderut, särskilt på vissa ställen av det småländska höglandet och dess utlöpare, samt slutligen på Gotland och i Dalsland.

Vid övre gränsen av fjärde täthetsgraden, 10—15 invånare på  $\text{km}^2$ , ligger medeltalet invånare på  $\text{km}^2$  land för hela riket. Denna täthetsgrad anträffas redan i Norrbottens, Västerbottens och Västernorrlands län i några kommuner vid eller i närheten av kusten och förekommer i en stor del av Gävleborgs län samt vidare i ett stort antal kommuner i Svealand och Götaland, för det sistnämndas vidkommande särskilt i Dalsland, Småland och på Gotland.

En täthet av 15—25 invånare på  $\text{km}^2$  förekommer endast i trenne kustkommuner i övre Norrland, Nederkalix, Skellefteå landskommun och Bureå, något oftare i mellersta och södra Norrlands kustland men i större sammanhängande områden först i sydöstra Dalarne. Den är för övrigt i stora delar av Svealand och Götaland norr om Malmöhus län den vanligast förekommande täthetsgraden. Bortsett från den högsta graden, till vilken höra flertalet städer och samtliga köpingskommuner, inrymma kommuner av denna täthetsgrad avsevärt flera invånare än kommuner, tillhöriga någon annan täthetsgrad.

Sjätte täthetsgraden, 25—35 invånare på  $\text{km}^2$ , förekommer icke i övre Norrland, i mellersta och södra Norrland endast sporadiskt i kustlandet, allmännare i Svealand och Götaland, särskilt på väst- och östgötaslätterna samt i Blekinge, Skåne, Halland och Bohuslän.

Tätheten 35—50 invånare på  $\text{km}^2$  förekommer i Norrland endast i 4 kommuner, Njutånger, Njurunda, Bjärträ och Frösön, icke alls i Dalarne och en-

dast mycket sporadiskt såväl i det övriga Svealand som i Götaland, där dock även denna täthetsgrad är något mera företrädd i samma delar som den föregående, i jämförelse med vilken den dock är av avsevärt mindre betydelse med hänsyn till både areal och folkmängd.

Attonde täthetsgraden, 50—100 invånare på km<sup>2</sup>, förekommer i jordbrukskommuner i någon större omfattning endast i Skåne, och där särskilt i Malmöhus län, men för övrigt huvudsakligen i kommuner, som äro mer eller mindre starkt industrialiserade eller inrymma förortsbebyggelser till större orter. Dessa kommuners läge är därmed i stort sett givet. Ett fåtal av dessa påträffas redan i Norrlands industriområden. Av städerna höra till denna grupp 4, nämligen Mariefred, Skanör med Falsterbo, Sala och Piteå, som till följd av sina jämförelsevis stora arealer ingå i denna grupp.

De till den högsta täthetsgraden, 100 eller flera invånare på km<sup>2</sup> land, hörande kommunerna äro till antalet 213, varav 109 städer, 45 köpingskommuner och 59 egentliga landskommuner. Av de senare kunna endast ytterst få, om ens några, räknas som rena jordbrukskommuner; de allra flesta äro av samma slag som kommunerna i föregående grupp, vartill komma några kommuner i Göteborgs och Bohus län, vilkas befolkning till större delen bor i fisklägen. I Norrland höra Skön och Holmsund till denna täthetsgrad. Av hela rikets folkmängd faller 37·7 % på densamma.

En gruppering av hela antalet kommuner efter folkmängdstäthet enligt samma gradation som den å kartan använda lämnas i nedanstående tabellariska översikt.

Invånare på km <sup>2</sup> land	Antal kommuner	Landareal, i km <sup>2</sup>	Folkmängd	Inv. på km <sup>2</sup> land i medeltal	I % av rikets		Landareal, i km <sup>2</sup>	Antal inv.
					landareal	folkmängd		
Under 1 . . . . .	14	68 569·98	34 494	0·5	16·71	0·56	4 897·85	2 464
1— 5 . . . . .	97	144 901·72	343 092	2·3	35·32	5·58	1 493·83	3 537
5— 10 . . . . .	200	50 416·22	385 516	7	12·29	6·28	252·08	1 928
10— 15 . . . . .	435	51 518·86	641 938	12	12·56	10·45	118·48	1 476
15— 25 . . . . .	753	57 591·42	1 074 737	18	14·04	17·50	76·48	1 427
25— 35 . . . . .	353	17 555·09	507 708	28	4·28	8·27	49·73	1 498
35— 50 . . . . .	238	9 296·37	382 685	41	2·27	6·28	39·06	1 608
50—100 . . . . .	228	6 895·52	456 506	66	1·68	7·43	30·24	2 002
Minst 100 . . . . .	213	3 491·37	2 315 455	663	0·85	37·70	16·39	10 871
Summa	2 531	410 236·50	6 142 191	14·9	100·00	100·00	162·08	2 427

Vid denna gruppering har följts kommunindelningen, under det att å kartan en del avvikelser gjorts från densamma. Den glesast befolkade regionen upptager med anledning av dessa avvikelser å kartan större andel av rikets areal än enligt tabellen.

Av tabellen framgår, att något mer än hälften eller 52 % av Sveriges areal är befolkad med mindre än 5 invånare på km<sup>2</sup> land, och på detta område bo sammanlagt blott 377 586 människor, eller 61 % av rikets folkmängd.

I tab. T lämnas en gruppering av de egentliga landskommunerna, köpingskommunerna och städerna efter folkmängdstäthet särskilt för var och en av de nämnda kategorierna.

Tab. T. Rikets kommuner, fördelade efter folkmängdstäthet<sup>1)</sup> år 1930.

Invånare på km <sup>2</sup> land	Antal kommuner	Landareal, i km <sup>2</sup>	Folkmängd	Inv. på km <sup>2</sup> land i medeltal	I % av rikets		Landareal, i km <sup>2</sup>	Antal inv.
					landareal	folkmängd		
<i>Egentliga landskommuner.</i>								
Under 1 . . . . .	14	68 569·93	34 494	0·5	16·72	0·56	4 897·85	2 464
1— 2 . . . . .	22	77 399·70	112 514	1·4	18·87	1·83	3 518·17	5 114
2— 3 . . . . .	25	25 025·69	61 620	2·4	6·10	1·00	1 001·03	2 465
3— 4 . . . . .	20	20 689·77	71 226	3·4	5·04	1·16	1 034·49	3 561
4— 5 . . . . .	30	21 786·56	97 732	4·4	5·31	1·59	726·22	3 258
5— 10 . . . . .	200	50 416·22	385 516	7	12·29	6·28	252·08	1 928
10— 15 . . . . .	435	51 518·86	641 938	12	12·56	10·45	118·43	1 476
15— 20 . . . . .	441	39 317·72	673 456	17	9·58	10·97	89·16	1 527
20— 25 . . . . .	312	18 273·70	401 281	21	4·45	6·53	58·57	1 286
25— 30 . . . . .	209	11 255·91	307 489	27	2·74	5·01	53·86	1 471
30— 35 . . . . .	144	6 299·18	200 219	31	1·54	3·26	43·74	1 390
35— 40 . . . . .	108	4 654·96	174 512	37	1·14	2·84	43·10	1 616
40— 45 . . . . .	72	2 598·94	111 048	42	0·63	1·81	36·10	1 542
45— 50 . . . . .	58	2 042·47	97 125	47	0·50	1·58	35·22	1 675
50— 60 . . . . .	104	3 303·45	180 466	54	0·81	2·94	31·76	1 735
60— 70 . . . . .	49	1 077·58	69 321	64	0·26	1·13	21·99	1 415
70— 80 . . . . .	30	1 229·13	92 295	75	0·30	1·50	40·97	3 077
80— 90 . . . . .	23	672·84	56 634	84	0·16	0·92	29·25	2 462
90— 100 . . . . .	18	463·12	44 270	95	0·11	0·72	25·73	2 459
100— 150 . . . . .	24	486·88	58 990	121	0·12	0·96	20·29	2 458
150— 200 . . . . .	10	199·84	36 233	181	0·05	0·59	19·98	3 623
200— 300 . . . . .	10	171·24	39 739	232	0·04	0·65	17·12	3 974
Minst 300 . . . . .	15	192·94	91 983	476	0·05	1·50	12·86	6 132
Summa	<b>2 373</b>	<b>407 646·63</b>	<b>4 040 101</b>	<b>9</b>	<b>99·37</b>	<b>65·78</b>	<b>171·79</b>	<b>1 703</b>
<i>Köpingskommuner.</i>								
Under 300 . . . . .	4	56·71	8 190	144	0·01	0·13	14·18	2 048
300— 500 . . . . .	11	52·09	21 112	405	0·01	0·34	4·74	1 919
500— 1 000 . . . . .	13	44·65	34 996	783	0·01	0·57	3·43	2 692
1 000— 2 000 . . . . .	14	20·24	27 483	1 357	0·01	0·45	1·45	1 963
Minst 2 000 . . . . .	3	1·89	4 815	2 547	0·00	0·08	0·63	1 605
Summa	<b>45</b>	<b>175·58</b>	<b>96 596</b>	<b>550</b>	<b>0·04</b>	<b>1·57</b>	<b>3·90</b>	<b>2 147</b>
<i>Städer.</i>								
Under 100 . . . . .	4	149·40	13 580	90	0·04	0·22	37·35	3 395
100— 300 . . . . .	18	401·58	80 805	201	0·10	1·31	22·81	4 489
300— 500 . . . . .	31	752·26	308 096	409	0·18	5·02	24·27	9 939
500— 1 000 . . . . .	34	620·10	420 047	677	0·15	6·84	18·24	12 354
1 000— 2 000 . . . . .	20	204·87	271 896	1 327	0·05	4·43	10·24	13 595
Minst 2 000 . . . . .	6	236·08	911 070	3 184	0·07	14·83	47·68	151 845
Summa	<b>113</b>	<b>2 414·29</b>	<b>2 005 494</b>	<b>830</b>	<b>0·59</b>	<b>32·65</b>	<b>21·37</b>	<b>17 748</b>
Samtliga kommuner	<b>2 531</b>	<b>410 236·50</b>	<b>6 142 191</b>	<b>14·9</b>	<b>100·00</b>	<b>100·00</b>	<b>162·08</b>	<b>2 427</b>

<sup>1)</sup> Grupperingen är i denna liksom övriga texttabeller och tabeller i bilagan gjord i anslutning till tab. 1, där antalet invånare på km<sup>2</sup> land anges i hela tal (med avrundning nedåt) utom i de fall, när folkmängdstätheten understiger 5 invånare på km<sup>2</sup> land, då en decimal anges.

De glesast befolkade kommunerna, som icke nå upp till en person på km<sup>2</sup> land, 14 till antalet, äro följande:

- i Kopparbergs län: Idre (0·6), Särna (0·9);
- i Jämtlands län: Storsjö (0·4), Hotagen (0·5), Frostviken (0·6), Lillhärdal (0·7), Kall (0·7), Tännäs (0·9), Hede (0·9);
- i Västerbottens län: Tärna (0·5), Sorsele (0·7);
- i Norrbottens län: Karesuando (0·1), Arjeplog (0·2), Jokkmokk (0·4).

Vid 1920 års folkräkning funnos 15 kommuner med mindre än 1 invånare på km<sup>2</sup>, men sedan dess har Junosuando överskridit denna gräns.

De ovan uppräknade 14 kommunerna äro mycket stora och omfatta sammanlagt en sjättedel av Sveriges landareal men innesluta endast 34 494 invånare.

De tätast bebodda egentliga landskommunerna, eller de med minst 300 invånare på km<sup>2</sup>, äro följande 15:

- i Stockholms län: Solna (1 169);
- i Kristianstads län: Båstad (322);
- i Malmöhus län: Höganäs (1 189), Burlöv (342), Kävlinge (301);
- i Göteborgs och Bohus län: Klädesholmen (1 929), Grundsund (1 282), Fiskebäckskil (1 242), Kungshamn (842), Västra Frölunda (412), Smögen (375), Malmö (324);
- i Skaraborgs län: Karlsborg (312);
- i Kopparbergs län: Domnarvet (300);
- i Västernorrlands län: Skön (311).

Av motsvarande 12 kömmuner år 1920 hava två, Örgryte och Nya Varvet, införlivats med Göteborgs stad, och en, Kåringön, kommit i en lägre grupp. Däremot hava nu Båstad, Kävlinge, Västra Frölunda och Skön ryckt upp från en lägre grupp, varjämte de två nya kommunerna Smögen och Domnarvet tillkommit.

De inom gruppen 200—300 invånare på km<sup>2</sup> fallande egentliga landskommunerna äro följande 10:

- i Stockholms län: Danderyd (255), Spånga (231);
- i Kristianstads län: Björnekulla (201);
- i Malmöhus län: Husie (299), Södra Vram (226), Lomma (201);
- i Göteborgs och Bohus län: Kåringön (263), Öckerö (242), Backa (213);
- i Skaraborgs län: Falköpings västra landskommun (210).

Kommunerna inom denna grupp voro år 1920 till antalet 12. Av dessa hava 4, nämligen Båstad, Kävlinge, Västra Frölunda och Skön, kommit upp i den högsta gruppen, under det att Viken och Bjuv sjunkit ned i närmast lägre. Vidare har Fosie blivit införlivad med Malmö och Fåssberg blivit stad. I stället hava nu Danderyd, Spånga, Husie, Backa, Kåringön och Falköpings västra landskommun tillkommit, Kåringön från högre och de övriga från lägre grupp.

Sammanlås de båda ovan behandlade grupperna, finner man vid jämförelse med år 1920, att av de 24 kommuner, som då hörde dit, 18 fortfarande göra det.

Minst 100 invånare på km<sup>2</sup> hava ytterligare 34 egentliga landskommuner, nämligen:

- i Stockholms län: Nacka (187), Sollentuna (185);
- i Uppsala län: Bondkyrka (121);
- i Östergötlands län: Kullerstad (117);
- i Blekinge län: Hasslö (181), Aspö (125);
- i Kristianstads län: Västra Broby (152), Östra Hoby (129), Simris (119), Norra Åsum (117);
- i Malmöhus län: Bjuv (184), Norra Skrävlinge (177), Östra Torp (166), Lackalänga (158), S:t Ibb (135), Västra Klagstorp (128), Viken (124), Bunkeflo (124), Nevishög (122), Östra Grevie (113), Ekeby (112), Skivarp (111), Flädie (107), Tygelsjö (106), Vellinge (106);
- i Göteborgs och Bohus län: Rönnäng (170), Styrso (147), Mollösund (146), Partille (125);
- i Älvsborgs län: Fuxerna (123), Herrljunga (102);
- i Örebro län: Långbro (191), Almby (127);
- i Västerbottens län: Holmsund (118).

Av de 59 kommunerna med minst 100 invånare på km<sup>2</sup> land äro, som ovan nämnts, ytterst få, om ens några, att anse som rena jordbrukskommuner, i det de i allmänhet inrymma förortsbebyggelser, industrisamhällen eller fisklägen. Alla med minst 200 invånare på km<sup>2</sup> och en stor del av de inom gruppen 100—200 fallande äro agglomererade.

Tab. U. Egentliga landskommuner, fördelade efter folkmängdstäthet länsvis år 1930.

L. ä n	A n t a l k o m m u n e r m e d										Summa kom-muner	Inv. på land i medeltal
	under 5	5—10	10—15	15—20	20—25	25—35	35—50	50—100	minst 100			
i n v å n å r e p å k m <sup>2</sup> l a n d												
Stockholms . . .	1	6	27	31	12	9	10	7	5	108	27	
Uppsala . . .	—	3	16	27	24	8	5	1	1	85	19	
Södermanlands . . .	—	—	14	34	19	16	1	4	—	88	20	
Östergötlands . . .	—	9	24	28	12	44	21	6	1	145	20	
Jönköpings . . .	1	26	49	24	9	11	4	2	—	126	15	
Kronobergs . . .	—	13	29	19	15	5	—	3	—	84	15	
Kalmar . . .	—	6	39	31	12	7	6	—	—	101	16	
Gotlands . . .	—	11	35	26	13	5	2	—	—	92	15	
Blekinge . . .	—	—	1	3	5	9	5	11	2	36	35	
Kristianstads . . .	—	—	3	20	14	26	36	38	6	143	35	
Malmöhus . . .	—	—	2	7	8	31	65	100	21	234	54	
Hallands . . .	—	5	13	11	13	23	14	7	—	86	22	
Göteb. o. Boh. . .	—	2	4	11	15	18	13	9	14	86	35	
Älvsborgs . . .	—	20	60	48	48	19	8	12	2	217	19	
Skaraborgs . . .	—	2	20	53	53	86	32	11	2	259	24	
Värmlands . . .	8	19	31	11	6	6	4	2	—	87	12	
Örebro . . .	—	5	13	8	12	12	5	2	2	59	20	
Västmanlands . . .	—	4	17	22	10	5	3	4	—	65	17	
Kopparbergs . . .	14	8	6	12	1	6	—	—	1	48	7	
Gävleborgs . . .	5	11	16	6	3	4	1	—	—	48	11	
Västernorrlands . . .	12	23	7	5	7	3	2	3	1	63	10	
Jämtlands . . .	39	14	4	2	—	—	1	—	—	60	2:5	
Västerbottens . . .	15	8	2	1	1	—	—	—	1	28	3:3	
Norrbottnens . . .	16	5	3	1	—	—	—	—	—	25	1:7	
Hela riket	111	200	435	441	312	353	238	224	50	2378	9:9	

I tab. U lämnas redogörelse länsvís för de egentliga landskommunernas fördelning efter folkmängdstäthet och antalet invånare på km<sup>2</sup> land i ifrågavarande kommuner inom olika län. Tabellen återger i stora drag olikheterna i folkmängdstäthet inom rikets olika delar.

Vid redogörelsen för de principer, som tillämpats vid upprättande av kartorna över folkmängdstätheten, har ovan omnämnts bl. a. uppdelningen av vissa egentliga landskommuner i fjällbygd och övrig bygd, av andra kommuner i slättbygd och skogsbygd samt redovisning av vissa större öar. För nämnda slag av kommunelar samt för ifrågavarande öar har folkmängdstätheten uträknats.

I tab. 6 lämnas sålunda uppgifter om folkmängdstätheten i fjällbygden och övriga bygden i kommuner med fjällbygd, och i tab. V redogöres för fördel-

Tab. V. Kommuner och kommunelar i län med fjällbygd, fördelade efter folkmängdstäthet år 1930.

Län och område	Antal kommuner eller kommunelar med										Summa kommuner el. kommunelar	Inv. på km <sup>2</sup> land
	under 1	1—2	2—3	3—5	5—10	10—15	15—20	20—25	minst 25	invånare på km <sup>2</sup> land		
<i>Norrbottnens län.</i>												
Kommuner med fjällbygd	3	2	—	—	—	—	—	—	—	—	5	0·7
Därav: fjällbygden . .	4	1	—	—	—	—	—	—	—	—	5	0·4
övriga bygden .	1	2	1	—	—	—	—	—	—	—	4	1·7
Övriga landskommuner .	—	5	3	3	5	3	1	—	—	—	20	3·9
<i>Västerbottnens län.</i>												
Kommuner med fjällbygd	2	3	—	—	—	—	—	—	—	—	5	1·1
Därav: fjällbygden . .	5	—	—	—	—	—	—	—	—	—	5	0·4
övriga bygden .	—	1	2	1	—	—	—	—	—	—	4	2·3
Övriga landskommuner .	—	3	2	5	8	2	1	1	3	—	25	5
<i>Jämtlands län.</i>												
Kommuner med fjällbygd	7	5	7	2	5	2	2	—	—	—	30	1·7
Därav: fjällbygden . .	28	1	1	—	—	—	—	—	—	—	30	0·4
övriga bygden .	—	4	7	5	8	2	1	2	—	—	29	3·7
Övriga landskommuner .	—	2	6	10	9	2	—	—	1	—	30	4·2
<i>Kopparbergs län.</i>												
Kommuner med fjällbygd	2	2	2	—	1	—	—	—	—	—	7	2·3
Därav: fjällbygden . .	7	—	—	—	—	—	—	—	—	—	7	0·2
övriga bygden .	—	—	5	1	1	—	—	—	—	—	7	3·5
Övriga landskommuner .	—	—	—	8	7	6	12	1	11	—	45	11
<i>Samtliga fyra län.</i>												
Kommuner med fjällbygd	14	12	9	2	6	2	2	—	—	—	47	1·2
Därav: fjällbygden . .	44	2	1	—	—	—	—	—	—	—	47	0·4
övriga bygden .	1	7	15	7	9	2	1	2	—	—	44	2·7
Övriga landskommuner .	—	10	11	26	29	13	14	2	15	—	120	5

ningen efter tätheten såväl av ifrågavarande kommuner och kommundelar som av övriga kommuner i Norrbottens, Västerbottens, Jämtlands och Kopparbergs län. Fjällbygden har utom i Äre, Föllinge och Jukkasjärvi mindre än 1 invånare på km<sup>2</sup> land. I de båda sistnämnda är tätheten till och med något högre i fjällbygden än i övriga bygden, vad Föllinge angår beroende på några jämförelsevis stora byar, som ligga ovanför skyddsskogsgränsen, och vad Jukkasjärvi beträffar, som ovan sagts, på Kiruna municipalsamhälle. I övriga kommuner med båda slagen bygder är tätheten mindre i fjällbygden än i övriga bygden. I 18 kommuner är fjällbygdsdelen obebodd och 3, nämligen Tännäs, Tärna och Karesuando, ligga helt i fjällbygden.

För kommuner, som uppdelats på slättbygd och skogsbygd, har tidigare redogjorts, och beträffande de större öarna lämnas i tab. 7 uppgifter om folkmängdstätheten. Högsta tätheterna hava Lidingö, Hisingen och Härnön, som alla helt eller delvis äro stadsområden, under det att Germundön och Vargön i Bottniska viken samt Norra Storön i Uddjaure äro obebodda.

Vad angår de egentliga landskommunerna, som hittills i sin helhet eller uppdelade å vissa delar i huvudsak varit föremål för redogörelse beträffande folkmängdstätheten, har i tab. X verkställt en jämförelse mellan desammas fördelning efter tätheten åren 1920 och 1930. Det visar sig härvid, att antalet kommuner i flertalet lägre, särskilt med 5—10 invånare på km<sup>2</sup> land, och högre täthetsgrupper ökats, under det att minskning ägt rum i de mellersta grupperna. Sammanföras de redovisade grupperna i tre större, nämligen mindre än 20, 20—50 och minst 50 invånare på km<sup>2</sup>, får man i första gruppen ökning från 1 113 till 1 187, i andra minskning från 989 till 903 och i tredje gruppen ånyo ökning från 269 till 283.

Köpingskommunerna äro, som tab. T visar, betydligt tätare befolkade än övriga landskommuner. Endast 4 hava mindre än 300 invånare på km<sup>2</sup>, nämligen Valdemarsvik (203), Bodafors (191), Figeholm (114) och Älmhult (104). De tätast befolkade äro Bollnäs (3 987), Töreboda (2 852) och Borlänge (2 060).

Ännu tätare befolkade än köpingarna äro vanligen municipalsamhällena.

Tab. X. Antal egentliga landskommuner inom olika grupper av folkmängdstäthet samt desammas relativa andel av hela antalet kommuner åren 1920 och 1930.

Invånare på km <sup>2</sup> land	1920		1930		Invånare på km <sup>2</sup> land	1920		1930	
	Antal kommuner	I %	Antal kommuner	I %		Antal kommuner	I %	Antal kommuner	I %
Under 1 . . . . .	15	0·63	14	0·59	40—50 . . . . .	157	6·62	130	5·48
1—2 . . . . .	22	0·93	22	0·93	50—60 . . . . .	97	4·09	104	4·88
2—5 . . . . .	66	2·78	75	3·16	60—70 . . . . .	45	1·90	49	2·06
5—10 . . . . .	163	6·88	200	8·43	70—80 . . . . .	37	1·56	30	1·26
10—15 . . . . .	411	17·33	435	18·33	80—90 . . . . .	21	0·89	23	0·97
15—20 . . . . .	436	18·39	441	18·58	90—100 . . . . .	15	0·63	18	0·76
20—25 . . . . .	337	14·21	312	13·15	Minst 100 . . . . .	54	2·28	59	2·49
25—30 . . . . .	219	9·24	209	8·81					
30—40 . . . . .	276	11·64	252	10·62	Summa	2 371	100·00	2 373	100·00

Detta förhållande är också ganska förklarligt, om man betänker, att ett municipalsamhälle i regel endast består av det lilla område, vars täta bebyggelse framkallat behovet av de s. k. stadsstadgornas tillämpning, medan en köpingskommun dessutom kan innesluta mera lantliga områden. I *tab. Y* redogöres för municipalsamhällenas fördelning efter folkmängdstätheten, varav framgår att 37 dylika samhällen hava mindre än 500 invånare på km<sup>2</sup>. Av dessa komma 3, Lidhult (152), Vrångö (175) och Snättringe (182), med under 200 invånare. Å andra sidan hava 34 minst 2 000 invånare, och av dessa hava 2, Bovallstrand (18 250) och Nya Huvudsta (10 506), mer än 10 000 och 2, Långö (9 646) och Hagalund (9 598), ligga obetydligt under denna gräns. Det finnes således municipalsamhällen med åtskilligt större folkmängdstäthet än de folktätaste köpingskommunerna.

Icke heller bland städerna finnes någon med så stor täthet som de tätast befolkade municipalsamhällena. Åtskilliga städer hava liksom en del köpingskommuner och i ännu högre grad än dessa vidsträckta områden av landsbygds karaktär, och då invånarna vid beräkning av folkmängdstätheten fördelas å hela arealen, blir följden den, att städer utan dylika områden förete en relativt tätare befolkning än andra, som eljest kunde antagas hava större täthet. Liksom de egentliga landskommunernas och köpingskommunernas framgår ock städernas fördelning efter folkmängdstäthet av *tab. T*. De glesast befolkade städerna, mindre än 100 invånare på km<sup>2</sup>, äro Skanör med Falsterbo (62), Piteå (87), Mariefred (93) och Sala (98). De tätast bebodda, minst 2 000 invånare, äro Sundbyberg (5 572), Stockholm (3 663), Göteborg (2 960), Karlskrona (2 641), Malmö (2 367) och Hässleholm (2 201).

Beträffande folkmängdstätheten i de stora förvaltningsområdena, såsom häraderna, landsfiskalsdistrikten och fögderierna ävensom tingslagen och domsagorna, blir denna naturligtvis icke så starkt växlande, som då man håller sig till de särskilda kommunerna, varför den i stora drag lämnar en bättre överblick av fördelningen.

Folkmängdstätheten i härad eller motsvarande områden redovisas i *tab. 1*. Tätast befolkade äro en del härad omkring våra största städer, ofta inneslutande förstäder till dessa, nämligen Danderyds skeppslag (203), Askims härad

**Tab. Y. Municipalsamhällena,<sup>1)</sup> fördelade efter folkmängdstäthet år 1930.**

Invånare på km <sup>2</sup> land	Antal municipalsamhällen	Landareal, i km <sup>2</sup>	Folkmängd	Landareal, i km <sup>2</sup>	Antal inv.
				i medeltal per municipalsamhälle	
Under 500 . . . . .	37	93·48	29 529	2·53	798
500—1 000 . . . . .	77	121·81	83 106	1·58	1 079
1 000—2 000 . . . . .	57	53·22	73 659	0·93	1 242
Minst 2 000 . . . . .	34	23·21	71 460	0·68	2 102
Summa	<b>205</b>	<b>291·72</b>	<b>257 754</b>	<b>1·42</b>	<b>1 257</b>

<sup>1)</sup> Här ingå icke Drottningholms samt Björneröds och Krokens municipalsamhällen, för vilka arealuppgifter saknas.



(149), Sollentuna härad (139). De glesast befolkade äro Karesuando (0·1), Arjeplogs (0·2), Jokkmokks (0·4), Särna och Idre (0·7) samt Hede tingslag (0·8). Tab. 8 innehåller detaljuppglysningar i detta hänseende beträffande fögderier och landsfiskalsdistrikt och tab. 9 för domsagor och tingslag, medan tab. 5 och 10—12 lämna översikter för länen, landstingsområdena, hushållningssällskapsområdena, landskapen och hela riket.

Då Stockholms stad ej räknas, bliva Malmöhus län (107) samt Göteborgs och Bohus län (93) de folktätaste, varemot såsom andra ytterlighet står Norrbottens län (20). Rikstalet är 14·9 mot 14·3 vid 1920 års folkräkning. Beräknas folkmängdstätheten å hela arealen, land och vatten, blir den 13·6 mot 13·1 år 1920. Näst Island, Norge och Finland, vilka liksom Sverige hava mycket stora synnerligen glest befolkade områden, har Sverige att uppvisa den minsta folkmängdstätheten i Europa.

## VI. Civilståndsfördelning och hushåll.

Beträffande *civilstånd* redovisas i tab. 1 för varje kommun, municipalsamhälle, församling och kapellförsamling antalet ogifta och gifta, fördelade på könen. Då tabellen dessutom uppgiver hela folkmängden, kan också de förut giftas antal med lätthet erhållas. Vidare lämnas i tab. 4 fullständig köns- och civilståndsfördelning dels särskilt för länen och städer med minst 30 000 invånare, dels för vardera av de tre grupperna ej agglomererade landskommuner, agglomererade landskommuner och städer under 30 000 invånare.

I tab. 2 angives fördelningen av sammanlagda folkmängden efter kön och civilstånd för ej agglomererade liksom för agglomererade landskommuner med frånräknande av municipalsamhällen, för municipalsamhällen, köpingskommuner, städer med under 30 000, 30 000—100 000 och minst 100 000 invånare. Härav framgår, att de frånskildas relativa andel på det hela taget är större i de mest agglomererade än i de minst agglomererade områdena. För övrigt kommer köns- och civilståndsfördelningen att bliva föremål för närmare behandling i en följande del av folkräkningsredogörelsen.

Vad *hushållen* beträffar, redovisas, som i inledningen omnämnts, i denna del av folkräkningsredogörelsen endast antalet hushåll utan någon gruppering efter storlek och sammansättning. I tab. 1 och 4 redogöres sålunda för antalet hushåll i samma områden, för vilka, enligt vad nyss sagts, civilståndsuppgifter lämnats.

De personer, som bilda hushållet, utgöras av de egentliga familjemedlemmarna, föräldrar, barn och andra anhöriga, vidare hyresgäster samt hushållstjänare eller personer anställda i hushållsföreståndarens näringsverksamhet, allt under villkor att dessa personer enligt regel sammanleva och åtnjuta sin dagliga kost av hushållsföreståndaren. Till hushåll i egentlig mening äro därför ej hänfödda personer, tillhörande s. k. anstaltshushåll, såsom kasernerad militär, understödstagare å ålderdomshem och liknande inrättningar, fångar m. fl. I motsats mot vad som varit fallet vid tidigare folkräkningar, hava icke heller å församlingen skrivna personer räknats till hushåll.

Hela antalet hushåll uppgår till 1 717 669 mot 1 607 273 år 1920. Hushållens absoluta antal har alltså under decenniet trots ovannämnda olikhet i förfaringssättet i fråga om de å församlingen skrivna ökats med 110 396 eller 6·87 %. I likhet med vad som iakttagits vid föregående folkräkningar, har hushållens antal tillväxt i starkare proportion än folkmängden, vilken mellan åren 1920 och 1930 stigit med 4·03 %. Jämförbarheten med år 1920 minskas emellertid utöver det nyss sagda ytterligare därav att uppgiftslämnarna i en del fall, särskilt i Göteborg, synas hava förfarit olika vid de båda folkräkningarna i fråga om hyresgäster och tjänarinnor i hushållsföreståndarens kost, vilka år 1920 i stor utsträckning uppgivits bilda egna hushåll men år 1930 hänförs till vederbörande hushållsföreståndares hushåll.

Tab. Z. Civilståndsfördelning och hushållens medelstorlek inom olika grupper av kommuner år 1930.

Kön och civilstånd m. m.	Egentliga landskommuner med frånräknande av municipalsamhället		Municipalsamhället i		Köpingsskommuner	Städer med			Hela riket	
	Ej aggl. landskommuner	Aggl. landskommuner	ej aggl. landskommuner	aggl. landskommuner		mindre än 30 000	30 000-100 000	minst 100 000		i n v å n a r e
<i>Män.</i>	1 805 820	118 755	64 781	60 781	46 220	362 171	164 798	397 522	3 020 848	
därav:										
Ogifta, antal . . .	1 102 668	67 765	36 838	33 241	25 381	205 577	90 530	218 243	1 780 243	
» , % . . . . .	61·06	57·06	56·87	54·69	54·91	56·76	54·93	54·90	58·93	
Gifta, antal . . .	616 065	46 213	25 255	25 258	19 000	141 722	67 348	162 319	1 103 180	
» , % . . . . .	34·12	38·92	38·98	41·56	41·11	39·13	40·87	40·83	36·52	
Änklingar, antal .	83 563	4 386	2 496	1 978	1 652	13 163	5 913	12 117	125 268	
» , % . . . . .	4·63	3·69	3·85	3·25	3·57	3·64	3·59	3·05	4·15	
Franskilda, antal .	3 524	391	192	304	187	1 709	1 007	4 843	12 157	
» , % . . . . .	0·19	0·33	0·30	0·50	0·41	0·47	0·61	1·22	0·40	
<i>Kvinnor.</i>	1 740 811	115 510	69 410	64 233	50 376	413 177	191 475	476 351	3 121 343	
därav:										
Ogifta, antal . . .	978 562	61 078	38 162	33 937	27 393	234 494	107 490	270 438	1 751 554	
» , % . . . . .	56·21	52·88	54·98	52·83	54·38	56·75	56·14	56·77	56·12	
Gifta, antal . . . .	620 537	46 393	25 505	25 435	19 134	143 003	67 872	162 526	1 110 405	
» , % . . . . .	35·65	40·16	36·75	39·60	37·98	34·61	35·45	34·12	35·57	
Änkor, antal . . .	136 851	7 549	5 375	4 376	3 566	32 534	14 303	35 268	239 822	
» , % . . . . .	7·86	6·54	7·74	6·81	7·08	7·88	7·47	7·40	7·68	
Franskilda, antal .	4 861	490	368	485	283	3 146	1 810	8 119	19 562	
» , % . . . . .	0·28	0·42	0·53	0·76	0·56	0·76	0·94	1·71	0·63	
Summa män och kvinnor	3 546 631	234 265	134 191	125 014	96 596	775 348	356 273	873 873	6 142 191	
Antal hushåll . . .	896 083	64 504	40 360	37 073	29 345	232 695	112 635	304 974	1 717 669	
Antal personer per 100 hushåll . .	396	363	332	337	329	333	316	287	358	

I tab. Z har angivits antalet personer per 100 hushåll för samma områden, för vilka tabellen lämnar civilståndsuppgifter, och i tab. A för de olika länen med fördelning å landsbygd och städer. De ifrågavarande uppgifterna hava erhållits genom att ställa hela folkmängden inom resp. områden i relation till antalet här medtagna hushåll. Då emellertid i folkmängden ingå även de till anstaltshushåll hörande personerna samt de å församlingen skrivna, blir antalet personer per hushåll något för stort. Folkräkningsarbetet har emellertid icke fortskridit så långt, att utskiljandet av nämnda till hushåll ej räknade personer varit möjligt. Detta kommer emellertid att ske i en senare del av folkräkningsberättelsen, som kommer att innehålla utförligare redogörelse för hushållsstatistiken. Här må endast framhållas, hurusom antalet hushållsmedlemmar i det stora hela sjunker med stigande agglomerering.

Tab. A visar, att antalet hushållsmedlemmar genomgående är lägre i städerna än å landsbygden och att detsamma, vad landsbygden angår, är störst i Norrbottens, Västerbottens och Gotlands län. Uppgifter för städer med över 30 000 invånare lämnas i nedanstående tablå, enligt vilken Stockholm och Uppsala hava att uppvisa det lägsta antalet medlemmar per hushåll.

Städer	Ant. pers. per 100 hushåll	Städer	Ant. pers. per 100 hushåll	Städer	Ant. pers. per 100 hushåll
Stockholm . . . . .	269	Hälsingborg . . . . .	311	Eskilstuna . . . . .	322
Göteborg . . . . .	314	Gävle . . . . .	325	Jönköping . . . . .	335
Malmö . . . . .	317	Borås . . . . .	333	Västerås . . . . .	315
Norrköping . . . . .	316	Örebro . . . . .	303	Uppsala . . . . .	294

För riket i dess helhet är hushållsmedlemmarnas antal i genomsnitt 3·58, för landsbygden särskilt 3·88 och för städerna 3·08. Dessa siffror voro år 1920 3·67, 3·97 resp. 3·12. Att åtminstone till anstaltshushåll hörande personer, vad beträffar hela riket, icke i högre grad inverka på dessa beräkningar framgår

Tab. Å. Hushållens medelstorlek länsvis år 1930.

L ä n	Antal personer i medeltal per 100 hushåll			L ä n	Antal personer i medeltal per 100 hushåll		
	Lands- bygden	Stä- derna	Hela länet		Lands- bygden	Stä- derna	Hela länet
Stockholms stad . . . . .	—	269	269	Älvsborgs län . . . . .	390	333	374
Stockholms län . . . . .	355	338	352	Skaraborgs län . . . . .	378	330	367
Uppsala län . . . . .	389	296	359	Värmlands län . . . . .	383	324	372
Södermanlands län . . . . .	378	319	356	Örebro län . . . . .	371	303	354
Östergötlands län . . . . .	382	321	358	Västmanlands län . . . . .	379	311	355
Jönköpings län . . . . .	403	345	383	Kopparbergs län . . . . .	378	327	372
Kronobergs län . . . . .	389	348	386	Gävleborgs län . . . . .	394	326	378
Kalmar län . . . . .	384	342	375	Västernorrlands län . . . . .	382	341	376
Gotlands län . . . . .	424	341	406	Jämtlands län . . . . .	413	336	403
Blekinge län . . . . .	407	340	385	Västerbottens län . . . . .	430	363	424
Kristianstads län . . . . .	372	328	367	Norrbottens län . . . . .	442	344	428
Malmöhus län . . . . .	366	318	340				
Hallands län . . . . .	413	329	385	Hela riket	388	308	358
Göteborgs o. Boh. län . . . . .	393	319	343				

däruv, att motsvarande siffror rörande medelstyrkan av hushållen, sedan nämnda personer frändragits folkmängden, år 1920 uppgingo till 364, 394 resp. 308.

## VII. Areal och folkmängd inom administrativa och judiciella områden samt i de gamla landskapen.

I kap. III har redogjorts för kommuner och municipalsamhällen med avseende på areal och folkmängd. I detta kapitel komma att behandlas övriga administrativa ävensom de judiciella förvaltningsområdena i dessa båda hänseenden.

I tab. 1 och 8—12 lämnas, som förut sagts, uppgifter om de administrativa och judiciella förvaltningsområdena, och dessa uppgifter avse även areal och folkmängd. Beträffande länen sker redovisning utom i tab. 1 även i tab. 4 och

Tab. Ä. Antal härad,<sup>1)</sup> fördelade efter landarealen år 1930.

L ä n (landsbygden)	A n t a l   h ä r a d   m e d													Sum- ma härad	Land- areal, i km <sup>2</sup> , i medeltal per härad														
	under 100	100—200	200—300	300—400	400—600	600—800	800—1 000	1 000—1 500	1 500—2 000	2 000—3 000	3 000—5 000	5 000—10 000	10 000—20 000			minst 20 000													
															k v a d r a t k i l o m e t e r   l a n d														
Stockholms . . . . .	—	2	7	5	2	1	1	—	—	—	—	—	—	—	19	384.08													
Uppsala . . . . .	—	3	5	3	—	—	3	—	—	—	—	—	—	—	13	392.73													
Södermanlands . . . . .	—	—	—	3	3	2	1	1	—	—	—	—	—	—	10	608.06													
Östergötlands . . . . .	—	4	5	5	2	2	1	1	—	—	—	—	—	—	21	463.10													
Jönköpings . . . . .	—	—	1	—	—	—	4	1	3	—	—	—	—	—	9	1 167.77													
Kronobergs . . . . .	—	—	—	—	1	1	—	1	2	—	—	—	—	—	6	1 483.03													
Kalmar . . . . .	—	2	3	1	—	2	2	4	1	—	—	—	—	—	15	724.44													
Gotlands . . . . .	—	—	—	—	—	—	—	1	1	—	—	—	—	—	2	1 546.80													
Blekinge . . . . .	—	—	—	—	—	3	1	—	—	—	—	—	—	—	4	720.12													
Kristianstads . . . . .	—	1	3	—	1	2	1	2	—	—	—	—	—	—	10	616.35													
Malmöhus . . . . .	—	3	3	3	2	2	—	—	—	—	—	—	—	—	13	350.34													
Hallands . . . . .	—	—	1	—	3	3	1	—	—	—	—	—	—	—	8	586.28													
Göteborgs och Bohus . . . . .	1	7	7	4	1	—	—	—	—	—	—	—	—	—	20	235.68													
Älvsborgs . . . . .	—	1	1	5	5	3	—	1	1	1	—	—	—	—	18	639.99													
Skaraborgs . . . . .	—	1	5	4	2	1	—	—	1	—	—	—	—	—	15	531.33													
Värmlands . . . . .	—	—	1	3	2	2	—	1	3	1	1	—	—	—	14	1 241.82													
Örebro . . . . .	1	—	1	2	4	4	3	—	—	—	—	—	—	—	15	558.57													
Västmanlands . . . . .	—	2	3	1	1	5	1	—	—	—	—	—	—	—	13	478.07													
Kopparbergs . . . . .	—	—	—	—	—	1	1	1	5	3	2	—	—	—	13	2 162.41													
Gävleborgs . . . . .	—	—	—	—	1	—	—	2	1	2	1	1	—	—	8	2 256.42													
Västernorrlands . . . . .	—	—	—	—	—	—	1	3	—	2	2	1	—	—	9	2 671.42													
Jämtlands . . . . .	—	—	—	—	—	—	—	—	—	2	2	5	—	—	9	5 293.10													
Västerbottens . . . . .	—	—	—	—	—	—	—	—	2	3	3	—	1	1	10	5 536.94													
Norrbottnens . . . . .	—	—	—	—	—	—	—	1	1	3	2	3	4	—	14	7 041.28													
Summa år 1930	2	26	46	39	30	34	18	24	20	20	13	10	5	1	288	1 416.05													
„ „ 1920	2	26	47	39	33	35	16	25	22	20	16	7	5	1	294	1 389.01													

<sup>1)</sup> Bland häradena äro inräknade skeppslag och bergslag samt tingslag, där motsvarande härad ej finnas, varvid dock ej inräknats städer, som lyda under landsrätt.

5. Dessutom hava i tab. Ä—Ah verkställda klassifikationer av dylika förvaltningsområden efter arealen och folkmängden.

Sålunda redovisas *häradena* eller motsvarande områden (tab. 1) efter landarealen i tab. A. Det största är Lycksele tingslag med mer än 20 000 km<sup>2</sup>, under det att Östra Hisings och Hardemo härad hava mindre än 100 km<sup>2</sup> landareal. Medeltalet är 1 416·05 km<sup>2</sup> per härad i hela riket. Häradenas fördelning efter folkmängden återfinnes i tab. Ö. Det folkrikaste häradet är Vadsbo med 52 117 invånare, närmast följt av Njurunda, Sköns och Ljustorps tingslag samt Luggude härad, det till folkmängden såväl som till arealen minsta är Östra Hisings med endast 883 invånare. För hela riket är antalet invånare i medeltal per härad 14 364.

*Landsfiskalsdistriktens* (tab. 8) fördelning efter landarealen framgår av tab. Aa. Endast ett, Jokkmokks, har mer än 15 000, medan å andra sidan 15 falla under 100 km<sup>2</sup>, varav Vens är det minsta med endast 7·47 km<sup>2</sup>. Lands-

Tab. Ö. Antal härad,<sup>1)</sup> fördelade efter folkmängden år 1930.

L ä n (landsbygden)	A n t a l h ä r a d m e d										Summa härad	Antal inv. i medeltal per härad
	högst 5 000	5 000—10 000	10 000—15 000	15 000—20 000	20 000—25 000	25 000—30 000	30 000—35 000	35 000—40 000	40 000—45 000	45 000—50 000		
Stockholms . . . . .	5	9	1	1	—	1	2	—	—	—	19	11 243
Uppsala . . . . .	6	5	—	—	1	1	—	—	—	—	13	7 846
Södermanlands . . . . .	—	5	3	1	—	—	1	—	—	—	10	12 806
Östergötlands . . . . .	4	11	3	2	—	1	—	—	—	—	21	9 483
Jönköpings . . . . .	—	2	2	1	2	1	1	—	—	—	9	17 945
Kronobergs . . . . .	—	1	—	1	—	2	1	1	—	—	6	24 309
Kalmar . . . . .	4	2	4	4	—	—	—	1	—	—	15	12 325
Gotlands . . . . .	—	1	—	—	2	—	—	—	—	—	2	23 496
Blekinge . . . . .	—	—	—	—	2	1	1	—	—	—	4	23 546
Kristianstads . . . . .	—	1	1	2	1	4	—	1	—	—	10	22 140
Malmöhus . . . . .	—	2	3	1	5	1	—	—	1	—	13	19 406
Hallands . . . . .	—	2	2	4	—	—	—	—	—	—	8	13 444
Göteborgs och Bohus . . . . .	5	9	5	—	1	—	—	—	—	—	20	8 380
Älvsborgs . . . . .	1	6	7	1	1	1	1	—	—	—	18	12 853
Skaraborgs . . . . .	1	6	5	1	—	1	—	—	—	1	15	12 997
Värmlands . . . . .	1	3	3	4	—	1	2	—	—	—	14	16 003
Örebro . . . . .	1	7	4	1	2	—	—	—	—	—	15	11 581
Västmanlands . . . . .	4	5	1	3	—	—	—	—	—	—	13	8 628
Kopparbergs . . . . .	1	2	2	4	2	1	1	—	—	—	13	16 935
Gävleborgs . . . . .	—	1	1	—	—	2	1	2	1	—	8	27 737
Västernorrlands . . . . .	—	1	4	—	—	—	—	1	—	3	9	26 778
Jämtlands . . . . .	—	2	2	5	—	—	—	—	—	—	9	13 373
Västerbottens . . . . .	—	3	1	3	—	2	—	—	—	1	10	18 769
Norrbottnens . . . . .	2	4	4	2	1	—	1	—	—	—	14	12 597
Summa år 1930	35	89	58	41	20	20	12	6	1	5	288	14 364
» » 1920	33	95	57	42	26	19	11	7	2	1	294	14 149

<sup>1)</sup> Se anmärkningen till tab. Ä.

fiskalsdistriktens medelstorlek är 832·88 km<sup>2</sup>. I *tab. Ab* redovisas landsfiskalsdistriktens fördelning efter invånarantalet. Inom icke mindre än 6 distrikt överskrider folkmängden 20 000 personer, därav mest i Danderyds med dess 29 375 invånare, under det att folketal i inom 4 distrikt icke ens uppnår siffran 2 000. Liksom i fråga om arealen är Vens distrikt minst även vad folkmängden beträffar. Medelfolkmängden i landsfiskalsdistrikten är 8 757 invånare.

*Fögderierna* (*tab. 8*) redovisas efter landarealen i *tab. Ac*. De två största fögderierna, båda med över 30 000 km<sup>2</sup>, äro Gällivare och Lappmarks, de minsta äro Danderyds, Göteborgs, Malmö och Hälsingborgs, alla med mindre än 500 km<sup>2</sup> areal. Medelarealen är 3 429·51 km<sup>2</sup>. Fögderiernas fördelning efter folkmängden framgår av *tab. Ad*, som visar, att folkmängden i 4 fögderier är över 50 000 invånare och i 5 högst 25 000. Det folkrikaste är Skellefteå med 55 842 och det folkfattigaste Gotlands södra med 22 436 invånare. I medeltal komma på varje fögderi 36 058 personer. Som förut sagts, ingå de 25 städerna, som lyda under landsrätt, i landsfiskalsdistrikt och fögderier.

**Tab. Aa. Antal landsfiskalsdistrikt, fördelade efter landarealen år 1930.**

L ä n	Antal landsfiskalsdistrikt med													Summa landsfiskalsdistrikt	Landareal, i km <sup>2</sup> , i medeltal per landsfiskalsdistrikt		
	under 100	100—200	200—300	300—400	400—500	500—600	600—800	800—1 000	1 000—1 500	1 500—2 000	2 000—3 000	3 000—5 000	5 000—10 000			10 000—15 000	minst 15 000
	kvadratkilometer land																
Stockholms . . . . .	3	2	3	10	1	1	1	—	—	—	—	—	—	—	—	22	333·81
Uppsala . . . . .	—	—	2	2	6	2	—	—	—	—	—	—	—	—	—	12	425·46
Södermanlands . . . . .	—	—	—	3	6	3	1	—	—	—	—	—	—	—	—	13	468·43
Östergötlands . . . . .	—	1	3	6	6	2	4	—	—	—	—	—	—	—	—	22	444·73
Jönköpings . . . . .	—	—	1	2	8	5	3	1	—	—	—	—	—	—	—	20	527·44
Kronobergs . . . . .	—	—	—	2	4	5	4	1	—	—	—	—	—	—	—	16	556·13
Kalmar . . . . .	—	—	1	9	2	3	6	1	—	—	—	—	—	—	—	22	494·01
Gotlands . . . . .	—	—	—	1	2	2	1	—	—	—	—	—	—	—	—	6	515·60
Blekinge . . . . .	—	4	6	1	1	—	—	—	—	—	—	—	—	—	—	12	240·04
Kristianstads . . . . .	—	6	9	7	1	—	—	—	—	—	—	—	—	—	—	23	268·04
Malmöhus . . . . .	4	14	7	1	—	—	—	—	—	—	—	—	—	—	—	26	175·38
Hallands . . . . .	—	—	2	4	1	2	—	—	—	—	—	—	—	—	—	11	426·38
Göteborgs och Bohus . . . . .	4	5	7	4	1	—	—	—	—	—	—	—	—	—	—	21	227·14
Älvsborgs . . . . .	—	2	4	8	7	2	5	—	—	—	—	—	—	—	—	28	411·78
Skaraborgs . . . . .	—	1	9	9	2	2	1	—	—	—	—	—	—	—	—	24	332·19
Värmlands . . . . .	—	—	1	2	1	4	5	2	4	1	1	—	—	—	—	21	828·17
Örebro . . . . .	—	—	3	5	1	3	3	2	—	—	—	—	—	—	—	17	492·85
Västmanlands . . . . .	—	—	—	4	4	4	3	2	—	—	—	—	—	—	—	13	478·07
Kopparbergs . . . . .	1	2	—	6	1	5	2	1	9	2	1	1	—	—	—	31	907·48
Gävleborgs . . . . .	—	—	—	3	5	6	3	3	5	1	2	—	—	—	—	28	644·69
Västernorrlands . . . . .	3	—	2	2	2	2	4	4	7	2	1	—	—	—	—	29	829·26
Jämtlands . . . . .	—	—	1	—	2	1	1	3	3	3	6	5	—	—	—	25	1 905·52
Västerbottens . . . . .	—	—	—	—	—	—	2	—	6	3	5	4	5	1	—	26	2 129·59
Norrbottnens . . . . .	—	—	—	—	1	—	1	3	1	1	5	3	4	2	1	22	4 481·29
Summa år 1930	15	37	64	91	69	51	49	30	28	16	18	14	5	2	1	490	832·88
» » 1920	13	39	67	91	70	46	53	27	29	16	18	14	5	2	1	491	832·11

*Tingslagens* (tab. 9) fördelning efter landarealen redovisas i *tab. Ae*. Lycksele tingslag, 20 576<sup>85</sup> km<sup>2</sup>, är störst och Eslövs, 5<sup>51</sup> km<sup>2</sup>, minst. I medeltal hava tingslagen en areal av 2 194<sup>15</sup> km<sup>2</sup> land. Efter invånarantalet fördela sig tingslagen på sätt som framgår av *tab. Af*. Som synes, inrymma 5 tingslag över 50 000 invånare vardera, därav Södra Roslags domsagas tingslag mest med 67 523 personer, och 25 tingslag högst 10 000, av vilka Karesuando lappmarks tingslag endast har 1 086 personer. Medelfolkmängden är 23 070 invånare per tingslag.

*Domsagorna* (tab. 9) redovisas efter landarealen i *tab. Ag*. Två domsagor, Västerbottens västra och Gällivare, hava att uppvisa arealer överstigande 30 000 km<sup>2</sup>, medan å andra sidan två, Sollentuna och Färentuna härads samt Oxie och Skytts, komma under 500 km<sup>2</sup>. Medelstorleken är 3 429<sup>51</sup> km<sup>2</sup> per domsaga. Fördelningen efter folkmängden belyses i *tab. Ah*. I två domsagor, Södra Roslags samt Askims, Hisings och Sävedals, är folkmängden över 60 000 och i en, Nordmarks, mindre än 20 000 invånare. I medeltal är folkmängden per domsaga 36 058 invånare.

Tab. Ab. Antal landsfiskalsdistrikt, fördelade efter folkmängden år 1930.

L ä n	Antal landsfiskalsdistrikt med															Summa landsfiskalsdistrikt	Antal inv. i medeltal per landsfiskalsdistrikt				
	höst 2 000	2 000—3 000	3 000—4 000	4 000—5 000	5 000—6 000	6 000—7 000	7 000—8 000	8 000—9 000	9 000—10 000	10 000—11 000	11 000—12 000	12 000—13 000	13 000—14 000	14 000—15 000	15 000—16 000			16 000—17 000	17 000—18 000	18 000—20 000	över 20 000
	i n v å n a r e																				
Stockholms . . . . .	—	—	1	—	1	6	1	2	3	—	1	1	2	—	—	—	—	1	3	<b>22</b>	10 994
Uppsala . . . . .	—	—	—	1	—	2	—	4	3	1	1	—	—	—	—	—	—	—	—	<b>12</b>	8 499
Södermanlands . . . . .	—	—	—	—	—	—	—	2	4	2	—	1	2	—	1	—	1	—	—	<b>13</b>	10 451
Östergötlands . . . . .	—	—	—	1	1	—	—	5	3	3	4	3	1	—	1	—	—	—	—	<b>22</b>	9 320
Jönköpings . . . . .	—	—	—	—	2	4	4	2	1	1	2	—	—	1	1	—	1	1	—	<b>20</b>	9 638
Kronobergs . . . . .	—	—	—	—	—	1	4	4	2	1	3	1	—	—	—	—	—	—	—	<b>16</b>	9 116
Kalmar . . . . .	—	—	—	—	3	1	5	4	4	4	1	—	—	—	—	—	—	—	—	<b>22</b>	8 493
Gotlands . . . . .	—	—	—	1	—	—	2	2	—	1	—	—	—	—	—	—	—	—	—	<b>6</b>	7 832
Blekinge . . . . .	—	—	—	—	—	3	1	3	4	1	—	—	—	—	—	—	—	—	—	<b>12</b>	8 515
Kristianstads . . . . .	—	—	—	—	—	1	3	5	4	4	3	2	—	1	—	—	—	—	—	<b>23</b>	9 767
Malmöhus . . . . .	1	—	—	—	—	—	3	3	7	4	3	2	2	1	—	—	—	—	—	<b>26</b>	9 935
Hallands . . . . .	—	—	—	—	—	—	3	—	—	2	3	1	2	—	—	—	—	—	—	<b>11</b>	9 777
Göteborgs o. Bohus . . . . .	—	—	2	2	1	2	2	3	4	—	2	—	1	—	—	—	2	—	—	<b>21</b>	8 930
Älvsborgs . . . . .	—	—	—	3	3	3	6	4	2	3	1	—	1	—	—	1	—	1	—	<b>28</b>	8 799
Skaraborgs . . . . .	—	—	—	—	8	2	3	2	3	—	3	2	1	—	—	—	—	—	—	<b>24</b>	8 324
Värmlands . . . . .	—	—	—	—	—	—	4	2	3	4	1	1	3	—	2	—	—	—	—	<b>21</b>	11 049
Örebro . . . . .	—	—	—	—	1	1	3	1	4	3	1	1	—	1	—	—	—	—	—	<b>17</b>	10 219
Västmanlands . . . . .	—	—	—	—	—	4	1	4	1	1	1	1	—	—	—	—	—	—	—	<b>13</b>	8 623
Kopparbergs . . . . .	—	—	4	3	2	5	—	3	3	4	3	1	—	—	1	—	1	—	—	<b>31</b>	7 431
Gävleborgs . . . . .	—	—	—	3	2	5	3	5	2	2	—	1	1	1	1	2	—	—	—	<b>28</b>	7 925
Västernorrlands . . . . .	—	—	—	—	7	2	2	2	4	5	2	1	—	2	1	1	—	—	—	<b>29</b>	8 405
Jämtlands . . . . .	1	5	3	5	4	4	1	1	1	1	—	—	—	—	—	—	—	—	—	<b>25</b>	4 814
Västerbottens . . . . .	1	1	1	2	2	5	4	2	2	2	2	1	1	—	—	—	1	—	—	<b>26</b>	7 219
Norrbottnens . . . . .	1	1	1	3	—	1	5	2	1	—	3	1	1	—	2	—	—	—	—	<b>22</b>	8 427
Summa år 1930 . . . . .	<b>4</b>	<b>11</b>	<b>15</b>	<b>29</b>	<b>41</b>	<b>47</b>	<b>67</b>	<b>66</b>	<b>67</b>	<b>42</b>	<b>35</b>	<b>20</b>	<b>15</b>	<b>8</b>	<b>8</b>	<b>1</b>	<b>4</b>	<b>4</b>	<b>6</b>	<b>490</b>	<b>8 757</b>
” ” 1920 . . . . .	<b>5</b>	<b>12</b>	<b>17</b>	<b>26</b>	<b>40</b>	<b>36</b>	<b>72</b>	<b>66</b>	<b>64</b>	<b>52</b>	<b>40</b>	<b>24</b>	<b>14</b>	<b>5</b>	<b>7</b>	<b>1</b>	<b>—</b>	<b>3</b>	<b>7</b>	<b>491</b>	<b>8 692</b>

Länen (tab. 4, 5) skilja sig avsevärt från varandra med hänsyn till areal och folkmängd. Sälunda är Norrbottens län, som omfattar 23½ % av rikets hela areal, mer än trettio gånger så stort som våra minsta län, Blekinge och Gotlands, vart för sig. Oavsett vissa läns andelar av de fyra stora mellansvenska sjöarna kommer i medeltal på varje län, om Stockholms stad lämnas utom räkningen, en areal av 18 323 km<sup>2</sup>, vilket medeltal överskrides av de fem norrländska länen samt Kopparbergs och Värmlands län. Malmöhus län räknar nära nio och Göteborgs och Bohus län nära åtta gånger så många invånare som Gotlands län. I genomsnitt kommer på Stockholms stad och de 24 länen en folkmängd av 245 688 invånare.

Avvikelserna ifråga om *landstingsområdenas* (tab. 10) samt *hushållnings-sällskapsområdenas* (tab. 11) areal och folkmängd jämfört med länen bero på förut angivna olikheter i indelningen och omfattningen.

Vid jämförelse mellan *landskapen* (tab. 12) sinsemellan och med länen visar det sig, att olikheterna i areal och folkmängd äro betydligt större mellan de

Tab. Ac. Antal fögderier, fördelade efter landarealen år 1930.

L ä n	A n t a l f ö g d e r i e r m e d										Sum- ma fögde- rier	Land- areal, i km <sup>2</sup> , i medeltal per fögderi
	under 500	500—1 000	1 000—1 500	1 500—2 000	2 000—3 000	3 000—5 000	5 000—10 000	10 000—20 000	20 000—30 000	minst 30 000		
	k v a d r a t k i l o m e t e r l a n d											
Stockholms . . . . .	1	1	1	3	—	—	—	—	—	—	6	1 223·98
Uppsala . . . . .	—	—	1	1	1	—	—	—	—	—	3	1 701·83
Södermanlands . . . . .	—	—	2	2	—	—	—	—	—	—	4	1 522·41
Östergötlands . . . . .	—	—	1	4	1	—	—	—	—	—	6	1 630·67
Jönköpings . . . . .	—	—	—	3	2	—	—	—	—	—	5	2 109·75
Kronobergs . . . . .	—	—	—	2	2	—	—	—	—	—	4	2 224·54
Kalmar . . . . .	—	—	2	2	2	—	—	—	—	—	6	1 811·37
Gotlands . . . . .	—	—	1	1	—	—	—	—	—	—	2	1 546·80
Blekinge . . . . .	—	2	1	—	—	—	—	—	—	—	3	960·16
Kristianstads . . . . .	—	3	3	—	—	—	—	—	—	—	6	1 027·50
Malmöhus . . . . .	2	5	—	—	—	—	—	—	—	—	7	651·42
Hallands . . . . .	—	—	1	2	—	—	—	—	—	—	3	1 563·41
Göteborgs och Bohus . . . . .	1	2	2	—	—	—	—	—	—	—	5	953·97
Älvsborgs . . . . .	—	1	2	2	2	—	—	—	—	—	7	1 647·13
Skaraborgs . . . . .	—	—	5	1	—	—	—	—	—	—	6	1 328·75
Värmlands . . . . .	—	—	1	—	4	—	1	—	—	—	6	2 898·61
Örebro . . . . .	—	—	2	2	—	—	—	—	—	—	5	1 675·70
Västmanlands . . . . .	—	—	3	—	1	—	—	—	—	—	4	1 553·72
Kopparbergs . . . . .	—	—	—	1	3	—	1	1	—	—	6	4 688·65
Gävleborgs . . . . .	—	—	—	2	1	2	1	—	—	—	6	3 008·56
Västernorrlands . . . . .	—	—	1	1	1	—	3	—	—	—	6	4 008·08
Jämtlands . . . . .	—	—	—	—	—	—	1	3	—	—	4	11 909·48
Västerbottens . . . . .	—	—	—	—	—	—	3	—	—	1	4	13 842·35
Norrbottens . . . . .	—	—	—	—	—	1	1	—	2	1	5	19 717·68
Summa år 1930 . . . . .	4	14	29	29	21	3	11	4	2	2	119	3 429·51
„ „ 1920 . . . . .	4	14	31	27	20	4	11	4	2	2	119	3 433·32



gamla landskapen än mellan länen. Det största landskapet, Lappland, är nära 90 gånger så stort som det minsta, Öland. Den minsta folkmängden, 13 838 personer, förekommer i Härjedalen, medan Västergötland räknar 781 111 invånare, eller bortåt sextio gånger så många som Härjedalen.

Såsom framgår av tab. 12, äro Västergötland och Skåne de folkrikaste landskapen, varefter följa i ordning Uppland, Småland och Södermanland. Härvid är emellertid huvudstadens folkmängd fördelad på Uppland och Södermanland samt Göteborgs helt räknad till Västergötland, fastän dessa våra två största städer för sin tillförsel, sin handel och sin utveckling naturligen äro hänvisade till eller beroende av betydligt flera landskap. Ser man enbart till landsbygdsbefolkningen, visa sig Skåne och Småland vara folkrikast.

Skånes, Smålands och Västergötlands folkmängd utgör tillsammans 2 128 848 eller icke mindre än 347 % av hela rikets, såsom närmare framgår av efterföljande sammanställning, där landarealen och folkmängden för varje landskap uträknats i % av rikets.

Tab. Ad. Antal fögderier, fördelade efter folkmängden år 1930.

L ä n	A n t a l f ö g d e r i e r m e d							Summa fögderier	Antal inv. i medeltal per fögderi	
	högst 25 000	25 000—30 000	30 000—35 000	35 000—40 000	40 000—45 000	45 000—50 000	50 000—55 000			öfver 55 000
	i n v å n a r e									
Stockholms . . . . .	—	1	2	—	—	1	2	—	6	40 312
Uppsala . . . . .	—	1	1	1	—	—	—	—	3	33 998
Södermanlands . . . . .	1	—	—	3	—	—	—	—	4	33 965
Östergötlands . . . . .	—	1	3	1	1	—	—	—	6	34 175
Jönköpings . . . . .	—	—	1	3	—	—	1	—	5	38 553
Kronobergs . . . . .	—	—	1	3	—	—	—	—	4	36 463
Kalmar . . . . .	—	3	1	2	—	—	—	—	6	31 142
Gotlands . . . . .	2	—	—	—	—	—	—	—	2	23 496
Blekinge . . . . .	—	—	2	1	—	—	—	—	3	34 062
Kristianstads . . . . .	—	—	2	3	1	—	—	—	6	37 439
Malmöhus . . . . .	—	—	3	2	2	—	—	—	7	36 902
Hallands . . . . .	—	—	1	2	—	—	—	—	3	35 850
Göteborgs och Bohus . . . . .	—	1	2	—	1	1	—	—	5	37 507
Älvsborgs . . . . .	—	1	3	3	—	—	—	—	7	35 195
Skaraborgs . . . . .	—	—	6	—	—	—	—	—	6	33 296
Värmlands . . . . .	—	—	2	2	1	1	—	—	6	38 670
Örebro . . . . .	—	2	—	2	1	—	—	—	5	34 744
Västmanlands . . . . .	1	1	2	—	—	—	—	—	4	28 040
Kopparbergs . . . . .	—	—	1	2	3	—	—	—	6	38 395
Gävleborgs . . . . .	—	—	2	3	1	—	—	—	6	36 982
Västernorrlands . . . . .	—	—	1	2	1	2	—	—	6	40 623
Jämtlands . . . . .	1	1	1	1	—	—	—	—	4	30 090
Västerbottens . . . . .	—	—	—	1	—	2	—	1	4	46 923
Norrbottnens . . . . .	—	—	1	4	—	—	—	—	5	37 078
Summa år 1930 . . . . .	5	12	38	41	12	7	3	1	119	36 058
„ „ 1920 . . . . .	4	9	38	49	14	2	2	1	119	35 865

	Areal	Folk- mängd		Areal	Folk- mängd		Areal	Folk- mängd
Skåne . . . . .	2 66	12 32	Uppland . . . . .	3 03	10 89	Ångermanland . . . . .	4 85	2 99
Blekinge . . . . .	0 71	2 36	Västmanland . . . . .	2 02	3 09	Västerbotten . . . . .	3 68	2 17
Halland . . . . .	1 16	2 45	Närke . . . . .	1 01	2 26	Norrbottnen . . . . .	6 44	2 27
Småland . . . . .	7 10	9 63	Värmland . . . . .	4 42	4 75	Lappland . . . . .	26 74	1 83
Öland . . . . .	0 33	0 44	Dalarna . . . . .	7 08	4 10			
Gotland . . . . .	0 76	0 94	Gästrikland . . . . .	1 02	1 86	Hela riket	100 00	100 00
Östergötland . . . . .	2 41	5 03	Hälsingland . . . . .	3 47	2 70	Därav:		
Västergötland . . . . .	4 04	12 72	Härjedalen . . . . .	3 05	0 23	Götaland . . . . .	21 14	49 65
Dalsland . . . . .	0 90	1 10	Jämtland . . . . .	8 30	1 93	Svealand . . . . .	19 59	32 53
Bohuslän . . . . .	1 07	2 66	Medelpad . . . . .	1 73	1 85	Norrland . . . . .	59 27	17 82
Södermanland . . . . .	2 02	7 43						

Utav de tre huvuddelar, i vilka Sverige brukar indelas, omfattar Norrland nära 60 % av arealen och är sålunda större än Götaland och Svealand tillsammans. Lappland ensamt är större än Götaland eller Svealand vart för sig. Däremot innesluter Götaland ensamt nära hälften, eller noga räknat 49.65 %, av Sveriges befolkning, Svealand 32.53 % och Norrland endast 17.82 %. Sedan flera

Tab. Ae. Antal tingslag, fördelade efter landarealen år 1930.

L ä n	A n t a l t i n g s l a g m e d										Sum- ma tings- lag	Land- areal, i km <sup>2</sup> , i medel- tal per tingslag			
	under 100	100-400	400-600	600-800	800-1 000	1 000-1 200	1 200-1 500	1 500-2 000	2 000-3 000	3 000-5 000			5 000-10 000	10 000-20 000	mindst 20 000
	k v a d r a t k i l o m e t e r l a n d														
Stockholms . . . . .	—	—	1	—	2	3	—	1	—	—	—	—	7	1 049.12	
Uppsala . . . . .	—	—	—	—	—	1	1	1	—	—	—	—	3	1 701.83	
Södermanlands . . . . .	—	—	2	1	1	—	1	1	—	—	—	—	6	1 014.94	
Östergötlands . . . . .	—	—	—	2	—	—	2	3	—	—	—	—	8	1 223.00	
Jönköpings . . . . .	—	—	—	—	2	—	1	3	1	—	—	—	7	1 506.97	
Kronobergs . . . . .	—	—	—	—	—	—	2	1	2	—	—	—	5	1 779.63	
Kalmar . . . . .	—	—	—	4	1	1	—	1	2	—	—	—	9	1 207.58	
Gotlands . . . . .	—	—	—	—	—	—	1	1	—	—	—	—	2	1 546.80	
Blekinge . . . . .	—	—	—	3	1	—	—	—	—	—	—	—	4	720.12	
Kristianstads . . . . .	—	—	—	2	2	1	1	—	—	—	—	—	7	880.71	
Malmöhus . . . . .	1	—	2	5	—	—	—	—	—	—	—	—	8	570.00	
Hallands . . . . .	—	1	1	1	1	—	2	—	—	—	—	—	6	781.70	
Göteborgs och Bohus . . . . .	—	1	1	2	—	—	2	—	—	—	—	—	6	794.98	
Älvsborgs . . . . .	—	—	3	3	2	1	1	1	—	—	—	—	12	960.83	
Skaraborgs . . . . .	—	2	—	2	—	3	2	—	—	—	—	—	9	885.83	
Värmlands . . . . .	—	1	—	1	—	1	4	4	1	—	—	—	12	1 449.30	
Örebro . . . . .	—	—	—	—	3	—	1	2	—	—	—	—	7	1 196.93	
Västmanlands . . . . .	—	—	—	—	2	—	2	—	1	—	—	—	5	1 242.97	
Kopparbergs . . . . .	—	—	—	1	1	1	—	5	3	2	—	—	13	2 163.99	
Gävleborgs . . . . .	—	—	—	1	—	1	1	1	2	1	1	—	8	2 256.42	
Västernorrlands . . . . .	—	—	—	—	1	1	2	—	2	2	1	—	9	2 672.06	
Jämtlands . . . . .	—	—	—	—	—	—	—	—	2	2	5	—	9	5 293.10	
Västerbottens . . . . .	—	—	—	—	—	—	—	—	2	3	3	1	10	5 536.94	
Norrbottnens . . . . .	—	—	—	—	—	1	—	1	3	2	3	4	14	7 042.03	
Summa år 1930	1	5	13	29	17	16	26	27	24	12	10	5	1	186	2 194.15
„ „ 1920	1	14	18	32	21	17	22	26	24	15	7	5	1	203	2 012.64

årtionden tillbaka har emellertid folkökningen varit relativt sett starkare i de två nordligare i allmänhet senare koloniserade och mindre tätt bebyggda huvuddelarna.

Vad riket i dess helhet beträffar, har i kap. II redogörelse lämnats rörande arealen. Angående folkmängden uppgår densamma till 6 142 191 personer mot 5 904 489 år 1920, vilket innebär en ökning med 237 702 eller 4.03 %.

### VIII. Areal och folkmängd inom ecklesiastika områden.

Som förut sagts, lämnas i tab. 1 uppgifter för varje särskild kommun och, där kommunen ej sammanfaller med församlingen, för varje församling, och i tab. 13 äro församlingarna sammanförda stiftsvis på grundval av indelningen i pastorat och kontrakt. Ifrågavarande uppgifter avse även areal och folkmängd.

Tab. Af. Antal tingslag, fördelade efter folkmängden år 1930.

L ä n	A n t a l t i n g s l a g m e d											Sum- ma tings- lag	Antal inv. i medeltal per tingslag		
	högst 10 000	10 000—15 000	15 000—20 000	20 000—25 000	25 000—30 000	30 000—35 000	35 000—40 000	40 000—45 000	45 000—50 000	50 000—55 000	55 000—60 000			60 000—65 000	öfver 65 000
	i n v å n a r e														
Stockholms . . . . .	—	1	1	2	—	—	—	1	—	—	1	—	1	7	34 553
Uppsala . . . . .	—	—	—	1	1	—	—	—	—	1	—	—	—	3	33 998
Södermanlands . . . . .	1	1	1	1	—	—	2	—	—	—	—	—	—	6	22 644
Östergötlands . . . . .	1	—	1	3	—	—	—	—	—	—	—	—	—	8	25 631
Jönköpings . . . . .	—	1	—	3	1	1	—	—	—	1	—	—	—	7	27 538
Kronobergs . . . . .	—	—	—	1	2	1	1	—	—	—	—	—	—	5	29 170
Kalmar . . . . .	—	5	1	—	—	1	2	—	—	—	—	—	—	9	20 761
Gotlands . . . . .	—	—	—	2	—	—	—	—	—	—	—	—	—	2	23 496
Blekinge . . . . .	—	—	—	2	1	1	—	—	—	—	—	—	—	4	25 546
Kristianstads . . . . .	—	—	—	—	3	2	2	—	—	—	—	—	—	7	32 091
Malmöhus . . . . .	1	—	—	1	1	1	1	2	1	—	—	—	—	8	32 289
Hallands . . . . .	1	1	2	—	2	—	—	—	—	—	—	—	—	6	17 925
Göteborgs och Bohus . . . . .	—	1	1	—	2	—	—	1	—	—	—	1	—	6	31 256
Älvsborgs . . . . .	3	2	—	3	2	1	1	—	—	—	—	—	—	12	20 530
Skaraborgs . . . . .	1	1	2	—	2	3	—	—	—	—	—	—	—	9	22 197
Värmlands . . . . .	1	4	3	2	—	—	1	—	1	—	—	—	—	12	19 335
Örebro . . . . .	—	1	2	1	1	1	1	—	—	—	—	—	—	7	24 817
Västmanlands . . . . .	—	—	2	2	—	1	—	—	—	—	—	—	—	5	22 432
Kopparbergs . . . . .	3	2	3	3	—	2	—	—	—	—	—	—	—	13	17 721
Gävleborgs . . . . .	1	1	—	—	2	1	2	1	—	—	—	—	—	8	27 737
Västernorrlands . . . . .	1	4	—	—	—	—	1	—	3	—	—	—	—	9	27 032
Jämtlands . . . . .	2	2	5	—	—	—	—	—	—	—	—	—	—	9	13 373
Västerbottens . . . . .	3	1	3	—	2	—	—	—	1	—	—	—	—	10	18 769
Norrbottnens . . . . .	6	2	4	1	—	1	—	—	—	—	—	—	—	14	13 242
Summa år 1930 . . . . .	25	30	31	26	25	17	16	5	6	2	1	1	1	186	23 070
„ „ 1920 . . . . .	38	32	33	34	23	17	14	7	1	2	—	1	1	203	21 025

Vidare hava i tab. Ai—An verkställt klassifikationer av ecklesiastika områden efter areal och folkmängd.

Sälunda redovisas i tab. Ai församlingarnas fördelning efter landarealen. Större areal än 5 000 km<sup>2</sup> land hava 9 församlingar att uppvisa och av dem 4 mer än 10 000, nämligen Jokkmokks (18 144), Gällivare, Jukkasjärvi och Arjeplogs församlingar, vilka, som tidigare nämnts, tillika äro våra största kommuner. Å andra sidan hava 61 församlingar mindre areal än 5 km<sup>2</sup>, och av dessa är övervägande delen stadsförsamlingar. I medeltal komma 162·02 km<sup>2</sup> på varje församling. I tab. Aj redovisas samma församlingar, alltså de territoriella, efter folkmängden. Som synes, är folkmängden över 15 000 personer i 62 församlingar, vilka till största delen utgöras av stadsförsamlingar. Av dessa äro Matteus (56 896) och Katarina (51 130) i Stockholm de folkrikaste, och bland landsförsamlingarna komma Stora Tuna (26 161), Skellefteå landsförsamling (22 865) och Gällivare (20 226) som de främsta. Däremot är antalet invånare högst 250 i 85 församlingar, vilka alla äro landsförsam-

Tab. Ag. Antal domsagor, fördelade efter landarealen år 1930.

L ä n	Antal domsagor med										Summa domsagor	Landareal, i km <sup>2</sup> , i medeltal per domsaga
	under 500	500—1 000	1 000—1 500	1 500—2 000	2 000—3 000	3 000—5 000	5 000—10 000	10 000—20 000	20 000—30 000	minst 30 000		
Stockholms . . . . .	1	1	2	2	—	—	—	—	—	—	6	1 223·98
Uppsala . . . . .	—	—	—	—	2	—	—	—	—	—	2	2 552·75
Södermanlands . . . . .	—	—	—	2	1	—	—	—	—	—	3	2 029·88
Östergötlands . . . . .	—	1	1	3	1	—	—	—	—	—	6	1 630·67
Jönköpings . . . . .	—	—	1	2	1	1	—	—	—	—	5	2 109·75
Kronobergs . . . . .	—	—	2	—	1	1	—	—	—	—	4	2 224·54
Kalmar . . . . .	—	—	2	2	2	—	—	—	—	—	6	1 811·37
Gotlands . . . . .	—	—	1	1	—	—	—	—	—	—	2	1 546·80
Blekinge . . . . .	—	4	—	—	—	—	—	—	—	—	4	720·12
Kristianstads . . . . .	—	5	2	—	—	—	—	—	—	—	7	880·71
Malmöhus . . . . .	1	6	—	—	—	—	—	—	—	—	7	651·42
Hallands . . . . .	—	1	—	1	1	—	—	—	—	—	3	1 563·41
Göteborgs och Bohus . . . . .	—	3	2	—	—	—	—	—	—	—	5	953·97
Älvsborgs . . . . .	—	1	2	2	2	—	—	—	—	—	7	1 647·13
Skaraborgs . . . . .	—	2	3	—	1	—	—	—	—	—	6	1 323·75
Värmlands . . . . .	—	—	1	3	2	—	1	—	—	—	7	2 484·52
Örebro . . . . .	—	—	—	2	2	—	—	—	—	—	4	2 094·62
Västmanlands . . . . .	—	—	—	1	2	—	—	—	—	—	3	2 071·62
Kopparbergs . . . . .	—	—	—	2	1	1	1	—	—	—	6	4 688·65
Gävleborgs . . . . .	—	—	—	2	1	2	1	—	—	—	6	3 008·56
Västernorrlands . . . . .	—	—	—	—	3	1	2	—	—	—	6	4 008·08
Jämtlands . . . . .	—	—	—	—	—	1	3	—	—	—	4	11 909·48
Västerbottens . . . . .	—	—	—	—	1	1	2	—	1	—	5	11 073·88
Norrbottnens . . . . .	—	—	—	—	—	—	1	1	2	1	5	19 717·68
Summa år 1930 . . . . .	2	24	19	25	24	7	9	2	2	2	119	3 429·51
„ „ 1920 . . . . .	2	25	29	25	18	9	8	5	2	2	125	3 268·52

lingar. Den minsta församlingen med endast 109 invånare är Norra Säm, som även är den folkfattigaste kommunen i riket. Medelfolkmängden i de territoriella församlingarna är 2 422.

Vad särskilt *kapellförsamlingarna* angår, fördela de sig efter arealen på följande sätt:

Landareal, i km <sup>2</sup>	Antal	Landareal, i km <sup>2</sup>	Antal	Landareal, i km <sup>2</sup>	Antal
Under 5 . . . . .	1	20—50 . . . . .	2	200—500 . . . . .	1
5—10 . . . . .	2	50—100 . . . . .	5	500—1 000 . . . . .	1
10—20 . . . . .	2	100—200 . . . . .	6	Minst 1 000 . . . . .	2

De största äro Vittangi (6 030·40) och Muonionalusta (1 338·25), och den minsta är Säffle köping (1·82). I fråga om Sandarne kapellförsamling saknas arealuppgift. Efter folkmängden fördela sig kapellförsamlingarna sålunda:

Folkmängd	Antal	Folkmängd	Antal
Högst 1 000 . . . . .	3	3 000—4 000 . . . . .	2
1 000—2 000 . . . . .	6	4 000—5 000 . . . . .	1
2 000—3 000 . . . . .	6	5 000—6 000 . . . . .	5

Tab. Ah. Antal domsagor, fördelade efter folkmängden år 1930.

L ä n	A n t a l d o m s a g o r m e d										Sum- ma dom- sagor	Antal inv. i medeltal per domsaga	
	höst 20 000	20 000—25 000	25 000—30 000	30 000—35 000	35 000—40 000	40 000—45 000	45 000—50 000	50 000—55 000	55 000—60 000	60 000—65 000			över 65 000
		i n v å n a r e											
Stockholms . . . . .	—	2	—	1	—	1	—	1	—	1	6	40 312	
Uppsala . . . . .	—	—	—	—	—	1	—	1	—	—	2	50 997	
Södermanlands . . . . .	—	—	—	—	1	—	1	—	—	—	3	45 287	
Östergötlands . . . . .	—	1	2	—	2	—	—	—	1	—	6	34 175	
Jönköpings . . . . .	—	1	1	—	1	—	—	1	—	—	5	38 553	
Kronobergs . . . . .	—	1	1	—	1	—	—	—	1	—	4	36 463	
Kalmar . . . . .	—	—	3	1	2	—	—	—	—	—	6	31 142	
Gotlands . . . . .	—	2	—	—	—	—	—	—	—	—	2	23 496	
Blekinge . . . . .	—	2	1	1	—	—	—	—	—	—	4	25 546	
Kristianstads . . . . .	—	—	3	2	2	—	—	—	—	—	7	32 091	
Malmöhus . . . . .	—	1	—	2	1	2	1	—	—	—	7	36 902	
Hallands . . . . .	—	1	—	—	1	—	1	—	—	—	3	35 850	
Göteborgs och Bohus . . . . .	—	—	3	—	—	1	—	—	1	—	5	37 507	
Älvsborgs . . . . .	—	—	1	3	3	—	—	—	—	—	7	35 195	
Skaraborgs . . . . .	—	1	1	3	—	—	1	—	—	—	6	33 296	
Värmlands . . . . .	1	—	1	2	2	—	1	—	—	—	7	33 146	
Örebro . . . . .	—	—	—	1	—	1	1	1	—	—	4	43 430	
Västmanlands . . . . .	—	—	—	1	1	—	—	—	—	—	3	37 386	
Kopparbergs . . . . .	—	—	1	2	1	1	—	1	—	—	6	38 395	
Gävleborgs . . . . .	—	—	—	2	3	1	—	—	—	—	6	36 982	
Västernorrlands . . . . .	—	—	2	—	1	—	2	—	1	—	6	40 623	
Jämtlands . . . . .	—	1	1	1	—	—	—	—	—	—	4	30 090	
Västerbottens . . . . .	—	—	3	—	—	—	1	—	1	—	5	37 538	
Norrbottnens . . . . .	—	—	1	1	2	1	—	—	—	—	5	37 078	
Summa år 1930	1	13	25	23	25	9	9	6	6	1	1	119	36 058
„ „ 1920	1	15	35	24	24	11	4	7	2	1	1	125	34 144

Tab. Ai. Antal församlingar, för-

1	Antal församlingar														
	2	3	4	5	6	7	8	9	10	11	12	13	14	15	
	Stift														
	kvadrat														
	under 5	5-10	10-20	20-30	30-40	40-50	50-60	60-70	70-80	80-90	90-100	100-110	110-120	120-130	130-140
1	Uppsala	3	2	28	32	22	21	20	15	9	6	11	8	7	7
2	Linköpings	4	9	24	28	22	5	15	9	7	7	12	10	15	7
3	Skara	2	26	121	98	45	27	11	12	6	11	3	5	3	—
4	Strängnäs	1	6	15	17	16	16	21	7	9	9	10	10	5	6
5	Västerås	1	1	6	7	7	5	11	3	5	2	4	3	3	4
6	Växjö	3	2	8	21	20	35	22	15	17	9	14	9	15	13
7	Lunds <sup>1)</sup>	17	77	121	70	46	31	19	18	9	6	3	5	3	3
8	Göteborgs	16	9	33	27	38	37	29	24	16	9	8	4	6	4
9	Karlstads	—	1	1	6	4	6	11	9	8	10	6	7	7	4
10	Härnösands <sup>1)</sup>	—	1	1	1	2	2	2	2	2	1	4	1	2	3
11	Luleå	—	—	1	1	1	2	1	1	—	—	—	—	—	—
12	Visby	—	—	19	23	28	7	5	2	1	1	—	1	—	—
13	Stockholms konsist.	14	2	—	1	1	1	—	—	—	—	—	—	—	—
14	Summa	61	136	377	336	252	195	167	117	89	71	75	63	66	51

1) Beträffande församlingar, för vilka uppgifter om areal saknas, har denna beräknats.

Tab. Aj. Antal territoriella församlingar, fördelade efter folkmängden år 1930.

Stift	Antal territoriella församlingar med											Summa församlingar	Antal inv. i medeltal per församling					
	högst 250	250-500	500-750	750-1000	1000-1250	1250-1500	1500-1750	1750-2000	2000-2500	2500-3000	3000-4000							
	invånare																	
Uppsala	7	30	41	22	31	17	13	10	14	11	13	15	4	7	8	5	248	2561
Linköpings	3	21	28	29	28	21	19	9	13	13	8	11	2	1	6	2	214	2080
Skara	43	120	84	42	27	11	13	6	7	4	5	4	3	3	1	2	375	1041
Strängnäs	1	21	15	19	14	12	14	9	13	9	10	2	4	2	4	4	168	2401
Västerås	—	5	7	6	9	12	11	2	18	6	14	11	9	7	4	2	123	3582
Växjö	4	27	38	32	25	36	13	7	25	10	13	14	2	5	1	2	254	1883
Lunds	15	61	67	69	50	34	27	22	32	14	16	18	5	1	7	10	439	2053
Göteborgs	2	30	38	43	26	23	24	10	20	21	7	9	3	1	5	11	273	2594
Karlstads	—	5	10	19	15	12	8	10	12	7	22	9	5	—	3	2	139	2607
Härnösands	—	6	4	5	13	11	9	11	13	13	12	17	4	4	4	2	128	3227
Luleå	—	1	—	1	2	1	1	2	1	3	7	13	10	5	8	4	59	6845
Visby	10	43	24	11	1	2	1	1	—	—	—	—	1	1	1	1	93	618
Stockholms konsist.	—	—	—	—	—	—	—	—	—	—	—	—	1	1	1	16	19	25924
Summa	85	370	356	289	246	194	150	104	164	115	126	131	50	39	51	62	2532	2422

delade efter landarealen år 1930.

16	17	18	19	20	21	22	23	24	25	26	27	28	29	30	31	32		
s a m l i n g a r   m e d																		
130—140	140—150	150—200	200—250	250—300	300—400	400—500	500—600	600—700	700—800	800—900	900—1000	1000—2000	2000—5000	minst 5000	Summa församlingar	Landareal, i km <sup>2</sup> , i medeltal per församling		
k i l o m e t e r   l a n d																		
7	4	9	9	3	9	5	2	1	2	1	2	3	—	—	248	123.26	1	
5	10	11	7	4	3	—	—	—	—	—	—	—	—	—	214	79.85	2	
—	1	3	—	1	—	—	—	—	—	—	—	—	—	—	375	32.21	3	
—	3	12	2	1	1	—	—	—	—	—	—	—	—	—	168	71.78	4	
5	3	7	5	4	12	6	3	2	4	1	1	5	3	—	123	296.77	5	
5	3	27	7	6	3	—	—	—	—	—	—	—	—	—	254	39.17	6	
2	1	6	2	—	—	—	—	—	—	—	—	—	—	—	439	31.51	7	
2	1	6	2	2	—	—	—	—	—	—	—	—	—	—	273	52.31	8	
7	3	16	13	5	5	4	1	2	2	3	6	—	—	—	139	158.71	9	
3	2	13	12	6	13	13	5	3	3	3	6	12	6	—	128	560.91	10	
—	—	—	—	3	1	5	2	1	2	2	3	19	8	9	59	2611.24	11	
—	—	—	—	—	—	—	—	—	—	—	—	—	—	—	93	33.53	12	
—	—	—	—	—	—	—	—	—	—	—	—	—	—	—	19	7.21	13	
38	31	110	59	35	47	33	13	9	18	9	9	39	17	9	2532	162.02	14	

Tab. Ak. Antal pastorat, fördelade efter landarealen år 1930.<sup>1)</sup>

Stift	Antal pastorat med														Summa pastorat	Landareal, i km <sup>2</sup> , i medeltal per pastorat	
	under 10	10—20	20—30	30—40	40—50	50—100	100—150	150—200	200—300	300—400	400—500	500—1000	1000—2000	2000—5000			minst 5000
k v a d r a t k i l o m e t e r   l a n d																	
Uppsala . . . . .	1	6	5	5	8	46	28	16	19	8	7	8	3	—	—	160	191.05
Linköpings . . . . .	3	1	6	8	6	41	28	13	23	6	—	—	—	—	—	135	126.58
Skara . . . . .	1	3	4	1	6	56	28	7	8	3	—	—	—	—	—	117	103.25
Strängnäs . . . . .	2	1	—	5	2	42	29	19	7	1	—	—	—	—	—	108	111.66
Västerås . . . . .	1	1	1	2	1	23	20	7	9	11	7	11	5	3	—	101	361.42
Växjö . . . . .	1	1	3	2	3	33	36	29	25	10	2	—	—	—	—	145	156.21
Lunds . . . . .	9	23	23	41	22	70	15	12	7	—	—	—	—	—	—	227	60.93
Göteborgs . . . . .	13	3	8	1	3	34	25	23	9	6	—	—	—	—	—	125	114.25
Karlstads . . . . .	1	—	—	—	—	6	11	10	14	17	4	9	1	—	—	74	298.12
Härnösands . . . . .	1	—	1	1	2	4	—	6	14	9	11	18	11	10	—	90	797.74
Luleå . . . . .	1	—	1	2	1	1	—	—	3	1	4	7	17	9	9	55	2801.15
Visby . . . . .	—	—	—	2	3	17	12	—	—	—	—	—	—	—	—	35	89.08
Stockh. konsist. . . . .	16	—	1	1	1	3	—	—	—	—	—	—	—	—	—	19	7.21
Summa år 1930	49	39	58	72	58	372	234	143	138	72	35	53	37	22	9	1391	294.92
„     „     1920 <sup>2)</sup>	46	57	84	94	65	356	221	130	139	70	35	53	36	19	11	1416	289.96

<sup>1)</sup> Pastorat, delade på stift, äro upptagna helt och hållet på det stift, som omfattar den större församlingen, varför den mindre delen ej är här särskilt räknad. — <sup>2)</sup> Karlskrona amiralitetsförsamling även här räknad såsom territoriell.

Tab. Al. Antal territoriella pastorat, fördelade efter folkmängden år 1930.<sup>1)</sup>

Stift	Antal territoriella pastorat med														Summa pastorat	Antal inv. i medeltal per pastorat			
	högst 500	500—1 000	1 000—1 500	1 500—2 000	2 000—3 000	3 000—4 000	4 000—5 000	5 000—6 000	6 000—7 000	7 000—8 000	8 000—9 000	9 000—10 000	10 000—12 000	12 000—15 000			15 000—20 000	20 000—25 000	över 25 000
	i n v å n a r e																		
Uppsala . . . . .	1	12	28	26	32	17	9	7	4	3	3	4	4	4	1	1	160	3 970	
Linköpings . . . . .	1	6	26	28	32	13	10	8	1	1	1	3	3	3	1	1	135	3 297	
Skara . . . . .	—	3	20	27	32	11	9	3	2	1	3	2	2	2	—	—	117	3 338	
Strängnäs . . . . .	—	6	18	20	26	13	7	2	3	3	2	2	2	2	1	1	108	3 734	
Västerås . . . . .	2	4	17	8	24	11	5	6	6	3	6	3	3	3	1	1	101	4 362	
Växjö . . . . .	5	5	20	25	44	17	15	5	4	1	2	1	2	2	—	—	145	3 298	
Lunds . . . . .	1	8	29	34	69	30	14	14	2	6	2	1	2	5	6	3	227	3 970	
Göteborgs . . . . .	—	2	3	12	36	26	12	5	5	4	3	1	3	1	5	2	125	5 666	
Karlstads . . . . .	—	—	5	8	8	18	11	4	8	5	2	—	1	2	1	1	74	4 897	
Härnösands . . . . .	—	—	2	12	19	16	15	9	3	4	3	1	2	2	2	—	90	4 590	
Luleå . . . . .	—	—	2	3	3	7	5	7	5	5	2	3	5	4	2	—	55	7 343	
Visby . . . . .	—	8	13	8	5	—	—	—	—	—	—	1	1	—	—	—	35	1 642	
Stockh. konsist. . . . .	—	—	—	—	—	—	—	—	1	—	—	—	1	—	2	5	9	25 924	
Summa år 1930	5	54	183	211	330	179	112	70	44	36	28	19	30	25	27	17	21	1 391	4 408
„ „ 1920	13	102	192	227	279	178	125	63	38	42	24	27	31	24	19	13	19	1 416	4 157

Tab. Am. Antal kontrakt, fördelade efter landarealen år 1930.

Stift	Antal kontrakt med											Summa kontrakt	Landareal, i km <sup>2</sup> , i medeltal per kontrakt				
	under 200	200—400	400—600	600—800	800—1 000	1 000—1 200	1 200—1 500	1 500—2 000	2 000—3 000	3 000—5 000	5 000—10 000			10 000—20 000	20 000—30 000	30 000—50 000	minst 50 000
	k v a d r a t k i l o m e t e r l a n d																
Uppsala . . . . .	1	4	4	3	4	—	1	4	2	1	1	—	—	—	—	25	1 222.72
Linköpings . . . . .	1	2	4	4	5	1	2	1	1	—	—	—	—	—	—	21	813.70
Skara . . . . .	—	2	6	1	4	2	1	1	—	—	—	—	—	—	—	16	755.03
Strängnäs . . . . .	—	1	3	7	2	2	1	—	—	—	—	—	—	—	—	16	753.73
Västerås . . . . .	—	1	1	2	1	1	3	1	3	1	2	—	—	—	—	16	2 281.44
Växjö . . . . .	—	2	3	3	1	1	2	4	3	—	—	—	—	—	—	19	1 192.11
Lunds . . . . .	1	11	4	3	2	2	2	—	—	—	—	—	—	—	—	25	553.26
Göteborgs . . . . .	—	—	3	2	3	3	—	2	1	—	—	—	—	—	—	14	1 020.07
Karlstads . . . . .	—	—	—	—	2	2	2	2	3	1	—	—	—	—	—	12	1 838.40
Härnösands . . . . .	—	—	—	—	1	—	—	2	2	2	2	3	—	—	—	12	5 983.03
Luleå . . . . .	—	—	—	—	—	—	—	—	—	—	2	2	1	1	1	7	22 009.01
Visby . . . . .	—	—	—	—	—	—	—	—	—	—	—	—	—	—	—	3	1 039.31
Stockholms konsist. . . . .	—	—	—	—	—	1	2	—	—	—	—	—	—	—	—	—	—
Summa år 1930	3	23	28	25	26	16	13	17	15	5	7	5	1	1	1	186	2 204.84
„ „ 1920	3	24	31	24	25	16	13	17	15	5	7	5	1	1	1	188	2 183.24

<sup>1)</sup> Se anmärkning I till tab. Ak.



Den folkrikaste är Grängesbergs kapellförsamling (5 986) och den folkfattigaste Bingsjö—Dådrans (741).

Av de *icke-territoriella församlingarna* är med avseende på folkmängden Skeppsholms församling den största med 4 609 och Frostvikens lappförsamling den minsta med 147 personer.

*Pastoraten* redovisas med avseende på fördelning efter landarealen i *tab. Ak*, som visar, att 9 pastorat hava en areal om minst 5 000 km<sup>2</sup>. Av dessa äro Jokkmokks, Gällivare, Jukkasjärvi och Arjeplogs de största pastoraten, liksom de äro de största församlingarna och kommunerna. Å andra sidan finnas 49 pastorat med mindre än 10 km<sup>2</sup> areal, om vilka detsamma gäller som om de minsta församlingarna, nämligen att flertalet av dem omfatta städer eller delar av dylika. För övrigt upptaga icke obetydligt mer än halva antalet pastorat minst 100 km<sup>2</sup>, ovan vilken gräns fyllnadsbelopp till grundlönen åt prästerskapet beräknas efter arealen. I medeltal kommer 294.92 km<sup>2</sup> på varje pastorat. Av *tab. Al* framgår de territoriella pastoratens fördelning efter folkmängden. I 21 pastorat finnes en folkmängd av över 25 000 personer, och de största av dessa äro desamma som de största församlingarna, vilka alltså bilda egna pastorat. Den lägsta redovisade gruppen, högst 500 invånare, upptager 5 pastorat, av vilka Skerike (353) och Teda (366) äro de folkfattigaste. Antalet invånare i medeltal per pastorat är 4 408.

Av de 5 icke-territoriella församlingar, som bilda egna pastorat, har Skeppsholms församling den största folkmängden (4 609) och Göteborgs Tyska församling den minsta (784).

Tab. An. Antal kontrakt, fördelade efter folkmängden år 1930.

S t i f t	A n t a l k o n t r a k t m e d											Sum- ma kon- trakt	Antal inv. i medel- tal per kon- trakt
	högst 5 000	5 000—10 000	10 000—15 000	15 000—20 000	20 000—25 000	25 000—30 000	30 000—35 000	35 000—40 000	40 000—45 000	45 000—50 000	över 50 000		
i n v å n a r e													
Uppsala . . . . .	—	5	6	2	2	—	2	4	2	—	2	25	25 406
Linköpings . . . . .	—	6	1	6	3	1	2	—	1	—	1	21	21 195
Skara . . . . .	—	1	—	7	3	3	—	—	—	—	2	16	24 408
Strängnäs . . . . .	—	—	5	4	—	3	1	—	—	2	1	16	25 206
Västerås . . . . .	—	1	—	2	4	3	2	3	1	—	—	16	27 538
Vaxjö . . . . .	—	4	1	1	2	5	3	2	—	—	1	19	25 169
Lunds . . . . .	—	—	2	3	2	6	3	4	—	2	3	25	36 050
Göteborgs . . . . .	—	—	—	—	2	4	3	1	1	2	1	14	50 646
Karlstads . . . . .	—	—	—	3	2	1	2	2	—	1	1	12	30 200
Härnösands . . . . .	—	—	—	—	6	1	—	2	—	1	2	12	34 424
Luleå . . . . .	—	—	—	—	—	1	1	1	—	—	3	7	57 694
Visby . . . . .	—	—	1	1	—	1	—	—	—	—	—	3	19 153
Stockholms konsist.	—	—	—	—	—	—	—	—	—	—	—	—	—
Summa år 1930	—	17	16	29	26	29	19	19	5	9	17	186	30 322
„ „ 1920	1	20	14	29	28	32	19	14	11	5	15	188	29 176

*Kontrakten* äro i *tab. Am* klassificerade efter arealen. Det största kontraktet är Lappmarkens tredje med över 50 000 km<sup>2</sup>, under det att 3, nämligen Uppsala domprosteri, Dals och Rönnebergs kontrakt, ligga under 200 km<sup>2</sup>. I genomsnitt hava kontrakten en areal av 2 204·84 km<sup>2</sup>. Slutligen redogöres i *tab. An* för fördelningen av kontrakten efter folkmängden, varav framgår, att i 17 kontrakt folkmängden är över 50 000 invånare. Bland dessa kommer Göteborgs domprosteris södra kontrakt först (292 450) med Oxie (143 743) och Norrbottens södra (104 362) i andra och tredje rummet. I lägsta gruppen 5 000—10 000 invånare, falla likaså 17 kontrakt, och bland dessa är Skärkinds det folkfattigaste (6 565). Medelfolkmängden i kontrakten är 30 322 personer.

Vad *stiften* beträffar, är Luleå stift det till arealen största, och närmast kommer Härnösands, som dock icke upptager ens hälften så stor areal som Luleå stift, men dock i sin tur är nära dubbelt så stort som det tredje i ordningen, Västerås stift. Efter folkmängden räknat står Lunds stift främst med 901 244 invånare, närmast följt av Göteborgs och Uppsala stift. Det minsta är till såväl areal som folkmängd Visby stift.

Alltsedan år 1911 bokföras samtliga främmande trosbekännare i resp. territorialförsamling, och på grund därav äro desamma numera inräknade i stiftens folkmängd. Angående antalet främmande trosbekännare i riket komma uppgifter att lämnas i en följande del av folkräkningsredogörelsen.

## IX. Register

är slutligen upprättat över samtliga i denna redogörelse omförmälda kommunala, administrativa, judiciella och ekklesiastika indelningar ävensom över tätortsbebyggelser av icke-administrativ art, varför densamma kan tjäna som uppslagsbok uti ifrågakvarande hänseenden.

**Tab. 1. Areal, folkmängd efter kön och civilstånd, folkmängdstäthet samt antal hushåll i kommuner, församlingar, municipalsambällen, härad och län den 31 december 1930, enligt indelningen den 1 januari 1931.**

Kommuner m. m.	Areal, i km <sup>2</sup>		Folk- mängd	Inv. på km <sup>2</sup> land <sup>(10)</sup>	Hela antalet		D ä r a v				Antal hus- håll <sup>(11)</sup>
	Hela area- len <sup>9)</sup>	Därv land			män	kvinnor	ogifta		gifta		
							män	kvinnor	män	kvinnor	
<b>1) Stockholms stad.<sup>1)2)</sup></b>											
<i>a) Territorialförsamlingar.</i>											
Storkyrko- eller Nikolai förs. . . . .	0-41	0-41	11 545	29 153	5 959	5 586	3 955	3 438	1 609	1 527	5 908
Klara förs. <sup>3)</sup> . . . . .	0-62	0-62	9 054	14 850	3 666	5 388	2 213	3 645	1 245	1 197	3 795
Kungsholms eller Ulrika Eleonora förs. <sup>4)</sup> . . . . .	1-14	1-14	24 938	22 235	10 741	14 197	5 889	8 411	4 379	4 405	9 398
S:t Görans förs. <sup>4)</sup> . . . . .	2-86	2-86	30 935	10 920	13 991	16 944	7 082	8 857	6 294	6 333	11 524
Matteus » . . . . .	1-32	1-32	56 896	43 534	24 962	31 934	12 546	17 182	11 450	11 474	22 410
Gustav Vasa » . . . . .	0-78	0-78	25 012	32 539	10 431	14 581	5 420	8 488	4 441	4 424	10 331
Adolf Fredriks » . . . . .	0-53	0-53	17 351	33 362	7 226	10 125	4 167	6 308	2 718	2 701	7 942
Johannes » . . . . .	0-85	0-79	22 992	29 479	10 214	12 778	5 486	7 215	4 209	4 205	9 702
Jakobs » . . . . .	0-65	0-65	6 618	12 424	2 491	4 127	1 432	2 843	933	935	2 979
Engelbrekts » . . . . .	9-24	8-73	27 045	3 166	10 686	16 359	5 742	10 282	4 508	4 541	9 513
Hedvig Eleonora » . . . . .	0-59	0-59	22 485	39 337	8 293	14 192	4 605	9 271	3 292	3 329	8 903
Oskars » . . . . .	8-44	8-44	26 720	3 280	10 546	16 174	5 985	10 295	4 130	4 200	10 066
Sofia » <sup>1)</sup> . . . . .	2-51	2-51	26 931	10 891	12 423	14 508	6 316	7 464	5 596	5 648	10 174
Katarina » . . . . .	1-73	1-73	51 130	30 046	24 384	26 746	13 159	13 905	10 118	10 128	19 871
Maria Magdalena » <sup>4)</sup> . . . . .	0-60	0-60	23 044	39 171	10 279	12 765	5 621	7 179	4 137	4 152	9 472
Högalids » <sup>4)</sup> . . . . .	2-45	2-45	36 209	14 959	17 243	18 966	8 532	9 389	7 740	7 630	13 089
Brännkyrka » <sup>1) 4)</sup> . . . . .	41-03	40-29	30 910	774	15 335	15 575	8 302	8 007	6 411	6 415	9 569
Enskede » <sup>1) 4)</sup> . . . . .	42-47	38-39	18 419	486	9 014	9 405	4 693	4 782	3 987	3 942	5 211
Bromma » . . . . .	24-56	24-25	24 327	1 018	11 249	13 078	5 881	7 219	5 006	4 984	7 144
Summa	142-78	137-08	492 561	3 663	219 133	273 428	117 026	154 180	92 203	92 170	187 001
<i>b) Icke territoriella församlingar.<sup>1)</sup></i>											
Hovförsamlingen <sup>6)</sup> . . . . .	—	—	837	—	337	500	154	287	157	159	—
Skeppsholms förs. . . . .	—	—	4 609	—	2 665	1 944	1 755	948	865	852	—
Tyska S:ta Gertruds » . . . . .	—	—	2 544	—	1 148	1 396	570	671	533	518	—
Finska » . . . . .	—	—	1 662	—	559	1 103	303	764	238	247	—
Summa	—	—	9 652	—	4 709	4 943	2 782	2 670	1 793	1 776	—
S:a i Stockholms stad	142-78	137-08	502 213	3 663	223 842	273 371	119 808	156 850	93 996	93 946	187 001

**Allmänna anmärkningar till tab. 1.**

Öfta använda förkortningar äro: förs. = församling, köp. = köping, m.e = municipalsambälle. Därest ej annat framgår av tabellen eller av anmärkning, sammanfalla kommun, församling (hyrksocken) och i regel även jordbokssocken. Ett † framför en arealsiffra angiver, att den uppgivna arealsiffran är osäker. Antalet hushåll i kol. 12 avser endast enskilda personers hushåll, icke s. k. anstalts-hushåll (älderdomshem, sjukhus m. m.). När i anmärkningarna till de särskilda länen talas om ordningsstadgan, byggnadsstadgan, brandstadgan och hälsovårdsstadgan, avses därmed vederbörande stadga för rikets städer (i fråga om byggnadsstadgan jämväl i kap. i lagen

om fastighetsbildning i stad) eller stadgans bestämmelser angående stad. Enligt regel angivas i anmärkningarna icke hemmanens nummer, där antagligen endast ett sådant (nr 1) förekommer.

De här omförmälda förslag till områdesregleringar, vilka varit föremål för K. Maj:ts prövning utan att vinna nädligt bifall, ingå, där ej annorlunda säges, bland de regleringsförslag, som återfinnas i underdånigt betänkande angående reglering av oregelbundenheter i rikets administrativa, judiciella, ecklesiastiska och kommunala indelningar, avgivet d. 9 okt. 1882 av den därtill förordnade kommittén.

## Anmärkingar till Stockholms stad.

<sup>1)</sup> Jämlikt k. brev d. 22 mars 1929 har ett område av *Naeka* socken d. 1 jan. 1930 i allo inkorporerats med *Stockholms* stad. Det inkorporerade området, av vilket norra delen tillhör *Sofia* församling och återstoden *Enskede* församling (före dennas bildande *Brännkyrka* församling, jfr anm. 6), omfattar följande fastigheter: Hammarby 1<sup>a</sup>—1<sup>3</sup>, delar av *Sickla* 1<sup>06</sup> och 1<sup>02</sup>, *Lugnet* 1<sup>a</sup>, *Danviks* hospitals utmark 1<sup>a</sup>, *Henriksdal* 1<sup>a</sup> och 1<sup>b</sup>, *Klippan* 1<sup>a</sup>—1<sup>13</sup> och 1<sup>20</sup> samt viss samfällad mark m. m.

<sup>2)</sup> Rotemannainstitutionen har jämlikt k. förordningen d. 18 dec. 1925 om civil folkbokföring och mantalsskrivning i *Stockholm* upphört d. 1 juli 1926 (beträffande indelningen i rotar se 1:a delen av 1920 års folkräkningsberättelse, sid. 2 anm. 4). Den löpande civila folkbokföringen handhaves numera av ett för hela staden gemensamt mantalskontor. — Den kyrkoskrivna och mantalskrivna folkmängdens fördelning på territorialförsamlingarnas områden år 1930 framgår av följande tabell:

Församling	Kyrkoskriven folk.	Mantalskriven folk.
Storkyrko . . . . .	11 953	11 962
Klara . . . . .	9 207	9 238
Kungsholms . . . . .	25 349	25 337
St Görans . . . . .	31 233	31 207
Matteus . . . . .	57 466	57 419
Gustav Vasa . . . . .	25 381	25 333
Adolf Fredriks . . . . .	17 682	17 681
Johannes . . . . .	23 289	23 284
Jakobs . . . . .	8 076	8 031
Engelbrekts . . . . .	27 643	27 652
Hedvig Eleonora . . . . .	23 209	23 205
Oskars . . . . .	27 688	27 752
Sofia . . . . .	27 337	27 386
Katarina . . . . .	51 981	51 991
Maria Magdalena . . . . .	23 503	23 492
Högalids . . . . .	36 650	36 668
Brännkyrka . . . . .	31 186	31 200
Enskede . . . . .	18 690	18 619
Bromma . . . . .	24 690	24 696
Summa	502 213	502 203

<sup>3)</sup> Jämlikt k. res. d. 20 juni 1924 har den öster om *Klara* sjö belägna, av kvarteren *Blekhölm* norra och södra bestående delen av *Kungsholms* församling d. 1 jan. 1925 överflyttats till *Klara* församling.

<sup>4)</sup> Jämlikt k. res. d. 20 juni 1924 har förutvarande *Kungsholms* eller *Ulrika Eleonora* församling d. 1 jan. 1925 delats i två församlingar, den ena benämnd *Kungsholms* eller *Ulrika Eleonora* församling och bestående av den del av förra *Kungsholms* församling, som ligger öster om en linje, dragen från *Kungsholmsstrand* mitt i *Inedalsgatan*, *Pariegatan*, *Kronobergsгатan*, *Hantverkaregatan* och *St Eriksгатan* till *Norr Mälarsstrand*, den andra benämnd *St Görans* församling.

<sup>5)</sup> Jämlikt k. res. d. 20 juni 1924 har förutvarande *Maria Magdalena* församling d. 1 jan.

1925 delats i två församlingar, den ena benämnd *Maria Magdalena* församling och bestående av den del av förra *Maria Magdalena* församling, som ligger öster och norr om en linje, dragen från *Söder Mälarsstrand* mitt i *Torkel Knutssongatan*, *Volmar Yskullsgatan* och *Rosenlundsgatan* till järnvägslinjen, vilken följes österut, till dess densamma i *Timmermansгатan* träffar *Katarina* församlings gräns, den andra benämnd *Högalids* församling.

<sup>6)</sup> Jämlikt k. brev d. 25 april 1930 har förutvarande *Brännkyrka* församling d. 1 jan. 1931 delats i två församlingar, den ena benämnd *Brännkyrka* församling och bestående av den del av förra *Brännkyrka* församling, som ligger väster om en mellan *Arsstaviken* och *Sjön Magelungen* på visst angivet sätt dragen linje, den andra benämnd *Enskede* församling.

<sup>7)</sup> Jämlikt k. brev d. 11 mars 1927 hava de militära kyrkoförsamlingarna vid *Svea livgarde*, *Göta livgarde*, *Livgardet till häst*, *Svea artilleriregemente* samt *Fälttelegrafkåren* upphört d. 1 maj 1927. Beträffande *Svea ingenjörkårs* församling se anm. 3 under *Uppsala* ärkestift i tab. 13.

<sup>8)</sup> Genom k. brev d. 9 dec. 1910 har medgivits rätt för vissa inom *Solna* och *Lövö* kommuner bosatta personer att kyrkobokföras i *Hovförsamlingen*. Vid 1930 års slut voro emellertid inga personer, tillhörande nämnda kommuner, kyrkoskrivna i *Hovförsamlingen*.

<sup>9)</sup> Uppgifterna om *Stockholms* stads areal avvika från tidigare lämnade beroen de förutom på den i anm. 1 angivna indelningen även därpå att från *Stockholms* stadsingenjörskontor erhållits nya siffror för den inre staden, d. v. s. alla församlingar utom *Brännkyrka*, *Enskede* och *Bromma*. Uppgifterna äro visserligen approximativa men torde kunna anses vara ganska tillförlitliga. — I vattenarealen (5·70 km<sup>2</sup>) är stadens andel av *Mälaren* med *Norrström* icke inräknad. *Brunsviken* har betraktats som insjö, icke som havsvik, och *Stockholms* andel av densamma har här medräknats. Med tillägg av *Stockholms* andel av *Mälaren* (9·77 km<sup>2</sup>) skulle vattenarealen uppgå till 15·47 km<sup>2</sup>. Därast åter, i olikhet mot vad som brukar ske i statistiska centralbyråns berättelser, hava (»Saltsjöns») vikar och sund betraktades som inlandsvatten och enligt hävdrunna regler fördelades å olika kommuner skulle härav på *Stockholms* andel komma 6·97 km<sup>2</sup> och totala vattenarealen sålunda uppgå till 22·44 km<sup>2</sup>. Även uppgifterna om *Stockholms* stads andelar i *Mälaren* och *Saltsjön* äro approximativa. — Det kan tilläggas, att *Stockholms* hamnområde enligt en i *Statistik årsbok* för *Stockholms* stad år 1933 meddelad uppgift från *Stockholms* hamnstyrelse omfattar en vattenareal av 14·46 km<sup>2</sup>, varav 4·59 km<sup>2</sup> i *Mälaren* och 9·87 km<sup>2</sup> i *Saltsjön*.

<sup>10)</sup> Vid beräkningen av folkmängdstätheten har här medräknats hela folkmängden å vederbörande territorialförsamlings område, alltså även medlemmarna av icke territoriella församlingar.

<sup>11)</sup> Hushåll, vilka helt eller delvis bestå av i de icke territoriella församlingarna kyrkobokförda personer, hava hänförts till den territorialförsamling, inom vars område hushållsmedlemmarna äro bosatta.

1	3		4	5	6	7	8	9	10	11	12							
	Areal, i km <sup>2</sup>											Folk- mängd	Inv. på km <sup>2</sup> land	Hela antalet		D ä r a v		Antal hus- håll
	Hela arealen	Därav land												män	kvinnor	ogifta	gifta	
Kommuner m. m.							män	kvinnor	män	kvinnor								
<b>2) Stockholms län.<sup>29)</sup></b>																		
<b>A) Landsbygden.</b>																		
Forsmark . . . . .	87-20	80-42	902	11	433	469	210	226	201	202	284							
Valö . . . . .	162-72	160-87	1 600	9	812	788	467	404	299	298	400							
Hökhuvud . . . . .	114-78	109-92	1 322	12	667	655	394	356	236	234	339							
Börstil . . . . .	217-67	212-48	3 317	15	1 686	1 631	965	833	623	626	840							
Gräsö . . . . .	120-80	120-53	1 133	9	593	540	374	290	189	192	246							
Harg <sup>1)</sup> . . . . .	193-08	188-00	2 517	13	1 301	1 216	751	611	491	492	672							
Edebo . . . . .	139-01	135-63	1 924	14	1 013	911	605	475	344	346	508							
Frösäkers h:d	<b>1 035-26</b>	<b>1 007-85</b>	<b>12 715</b>	<b>12</b>	<b>6 505</b>	<b>6 210</b>	<b>3 766</b>	<b>3 195</b>	<b>2 383</b>	<b>2 390</b>	<b>3 289</b>							
Bladåker . . . . .	99-61	90-05	732	8	368	364	220	208	128	129	184							
Faringe . . . . .	65-28	63-12	784	12	413	371	250	194	144	145	193							
Almunge . . . . .	169-19	162-15	2 317	14	1 172	1 145	671	622	432	434	617							
Knutby . . . . .	143-77	132-72	1 447	10	769	678	464	347	273	274	371							
Edsbro . . . . .	105-71	99-66	1 453	14	745	708	428	350	273	278	371							
Ununge . . . . .	89-08	82-63	1 361	16	717	644	396	303	271	275	399							
Närdinghundra h:d	<b>672-64</b>	<b>630-33</b>	<b>8 094</b>	<b>12</b>	<b>4 184</b>	<b>3 910</b>	<b>2 429</b>	<b>2 024</b>	<b>1 521</b>	<b>1 535</b>	<b>2 135</b>							
Häverö . . . . .	147-18	143-55	5 602	39	2 904	2 698	1 659	1 356	1 127	1 130	1 582							
Singö . . . . .	34-26	34-01	500	14	255	245	132	110	101	102	134							
Väddö <sup>2)</sup> . . . . .	147-74	142-15	3 348	23	1 687	1 661	959	785	640	655	1 049							
Väddö o. Häverösk:g	<b>329-18</b>	<b>319-71</b>	<b>9 450</b>	<b>29</b>	<b>4 846</b>	<b>4 604</b>	<b>2 750</b>	<b>2 251</b>	<b>1 868</b>	<b>1 887</b>	<b>2 765</b>							
Björkö-Arholma <sup>2)</sup> . .	46-10	45-63	794	17	389	405	227	201	143	143	249							
Vätö . . . . .	62-67	61-91	1 407	22	738	669	425	327	274	279	400							
Roslaga-Bro . . . . .	116-51	109-09	1 776	16	919	857	532	429	327	334	468							
Bro o. Vätö sk:g	<b>225-28</b>	<b>216-63</b>	<b>3 977</b>	<b>18</b>	<b>2 046</b>	<b>1 931</b>	<b>1 184</b>	<b>957</b>	<b>744</b>	<b>756</b>	<b>1 117</b>							
Söderby-Karl . . . .	116-61	107-23	1 494	13	760	734	431	372	282	286	394							
Estuna . . . . .	75-20	58-18	1 071	18	559	512	335	276	193	195	281							
Lohärad . . . . .	62-73	56-97	891	15	459	432	268	227	162	161	257							
Malsta . . . . .	15-64	14-50	258	17	130	128	80	64	45	47	69							
Husby-Lyhundra . . .	45-42	44-60	740	16	369	371	199	193	143	142	189							
Lyhundra h:d	<b>315-60</b>	<b>281-48</b>	<b>4 454</b>	<b>15</b>	<b>2 277</b>	<b>2 177</b>	<b>1 313</b>	<b>1 134</b>	<b>825</b>	<b>831</b>	<b>1 190</b>							
Frötuna <sup>3)</sup> . . . . .	110-31	98-48	1 272	12	647	625	375	326	238	238	336							
Rådmansö . . . . .	95-34	92-60	1 622	17	838	784	451	362	319	322	509							
Blidö . . . . .	58-39	57-65	1 603	27	785	818	391	364	351	355	523							
Länna . . . . .	137-33	131-29	2 677	20	1 353	1 324	789	708	485	488	724							
Frötuna o. Länna sk:g	<b>401-37</b>	<b>380-02</b>	<b>7 174</b>	<b>18</b>	<b>3 623</b>	<b>3 551</b>	<b>2 006</b>	<b>1 760</b>	<b>1 393</b>	<b>1 402</b>	<b>2 092</b>							
Skederid . . . . .	52-67	50-65	739	14	388	351	240	177	135	136	197							
Rö . . . . .	46-71	42-25	717	16	370	347	208	171	139	140	204							
Rimbo . . . . .	77-70	70-51	2 121	30	1 049	1 072	593	557	413	414	582							
Rimbo m:e . . . . .	o 89	o 89	7 <sup>08</sup>	7 <sup>95</sup>	3 <sup>27</sup>	3 <sup>81</sup>	1 <sup>71</sup>	1 <sup>98</sup>	1 <sup>40</sup>	1 <sup>39</sup>	2 <sup>07</sup>							
Fasterna . . . . .	114-92	100-26	1 357	13	702	655	400	328	265	264	367							
Sjuhundra h:d	<b>292-00</b>	<b>263-67</b>	<b>4 934</b>	<b>18</b>	<b>2 500</b>	<b>2 425</b>	<b>1 441</b>	<b>1 223</b>	<b>852</b>	<b>852</b>	<b>1 350</b>							

Kommuner m. m.	Areal, i km <sup>2</sup>		Folk- mängd	Inv. på km <sup>2</sup> land	Hela antalet		D ä r a v				Antal hus- håll
	Hela arealen	Därav land			män	kvinnor	ogifta		gifta		
							män	kvinnor	män	kvinnor	
Kårsta . . . . .	57.65	56.95	891	15	461	430	273	230	162	165	250
Närtuna . . . . .	54.40	51.60	765	14	394	371	238	195	130	131	208
Gottröra . . . . .	52.26	51.09	689	13	366	323	222	173	121	120	165
Husby-Långhundra .	78.98	78.20	1 052	13	561	491	346	268	187	188	247
Östuna . . . . .	49.99	48.11	721	14	393	328	248	166	132	136	157
Lagga . . . . .	46.11	45.62	715	15	371	344	234	193	117	116	169
<b>Långhundra h:d</b>	<b>339.39</b>	<b>331.57</b>	<b>4 833</b>	<b>14</b>	<b>2 546</b>	<b>2 287</b>	<b>1 561</b>	<b>1 225</b>	<b>849</b>	<b>856</b>	<b>1 196</b>
Alsike . . . . .	36.10	35.97	703	19	361	342	203	175	142	143	190
Knivsta . . . . .	44.09	41.88	1 482	35	717	765	383	393	307	308	398
Vassunda . . . . .	32.56	31.91	659	20	345	314	203	157	125	125	160
Haga . . . . .	18.73	18.58	264	14	137	127	80	69	51	51	68
S:t Olof o. S:t Per <sup>*)</sup> .	35.50	35.45	678	19	336	342	185	192	131	133	179
<i>S:t Olofs förs.</i>	22.86	22.84	433	18	215	218	121	127	80	82	116
<i>S:t Pers</i>	12.64	12.61	245	19	121	124	64	65	51	51	63
Norrunda . . . . .	34.65	32.49	757	23	371	386	203	213	143	140	206
Husby-Ärlinghundra	37.67	37.62	1 013	26	510	503	304	265	186	186	271
Odensåla . . . . .	54.07	53.47	1 012	18	531	481	319	246	187	187	277
<b>Ärlinghundra h:d</b>	<b>293.37</b>	<b>287.37</b>	<b>6 568</b>	<b>22</b>	<b>3 308</b>	<b>3 260</b>	<b>1 880</b>	<b>1 710</b>	<b>1 272</b>	<b>1 273</b>	<b>1 749</b>
Vidbo . . . . .	30.85	30.43	557	18	285	272	171	148	98	99	135
Skepptuna . . . . .	38.88	38.77	701	18	372	329	229	175	126	126	169
Lunda . . . . .	36.47	35.47	533	15	280	253	166	133	98	99	139
Frösunda . . . . .	42.21	41.74	720	17	352	368	197	190	132	133	205
Orkesta . . . . .	22.39	21.72	464	21	245	219	142	117	88	88	123
Markim . . . . .	25.31	25.20	411	16	222	189	148	103	63	63	91
Skånela . . . . .	39.87	37.59	477	12	251	226	152	116	86	87	115
<b>Seminghundra h:d</b>	<b>235.98</b>	<b>230.92</b>	<b>3 863</b>	<b>16</b>	<b>2 007</b>	<b>1 856</b>	<b>1 205</b>	<b>982</b>	<b>691</b>	<b>695</b>	<b>977</b>
Hammarby . . . . .	23.52	20.92	1 897	90	926	971	542	569	342	340	489
Fresta . . . . .	24.57	23.27	1 045	44	550	495	324	253	205	207	263
Vallentuna . . . . .	67.24	63.60	1 813	28	930	883	529	451	342	346	515
Vada . . . . .	20.30	19.85	229	11	122	107	64	52	50	50	65
Angarn . . . . .	18.11	17.83	288	16	154	134	94	70	53	55	76
Össeby-Garn <sup>*)</sup> . . . .	117.40	110.42	1 142	10	600	542	355	277	217	218	297
<b>Vallentuna h:d</b>	<b>271.14</b>	<b>255.89</b>	<b>6 414</b>	<b>25</b>	<b>3 282</b>	<b>3 132</b>	<b>1 908</b>	<b>1 672</b>	<b>1 209</b>	<b>1 216</b>	<b>1 705</b>
Riala <sup>*)</sup> . . . . .	86.24	81.72	1 014	12	521	493	302	255	188	188	276
Roslags-Kulla . . . .	45.61	41.25	681	16	335	346	197	190	127	127	187
Ljusterö . . . . .	96.34	94.67	1 673	17	856	817	467	389	344	343	509
Österåker <sup>*)</sup> . . . . .	143.24	138.39	2 952	21	1 532	1 420	873	715	586	588	847
<b>Akers skg</b>	<b>371.43</b>	<b>356.03</b>	<b>6 320</b>	<b>17</b>	<b>3 244</b>	<b>3 076</b>	<b>1 839</b>	<b>1 549</b>	<b>1 245</b>	<b>1 246</b>	<b>1 819</b>
Värmdö <sup>*)</sup> . . . . .	172.90	167.19	2 907	17	1 508	1 399	818	679	607	598	864
<i>Värmdö förs.</i>	163.96	158.53	2 471	15	1 284	1 187	714	587	498	495	717
<i>Vaxholms förs., del av<sup>*)</sup></i>	8.94	8.66	436	50	224	212	104	92	109	103	147
Möja . . . . .	53.05	52.73	688	13	337	351	184	175	134	133	201
Djurö . . . . .	79.58	77.34	1 245	16	614	631	325	300	250	249	402
Ingårö . . . . .	74.38	72.71	756	16	400	356	231	170	158	156	241
Gustavsberg . . . . .	28.83	28.21	2 311	81	1 023	1 238	518	701	459	459	809
Bo . . . . .	36.19	35.10	1 892	53	963	929	515	445	408	411	591
<b>Värmdö skg</b>	<b>444.87</b>	<b>433.28</b>	<b>7 799</b>	<b>22</b>	<b>4 845</b>	<b>4 954</b>	<b>2 591</b>	<b>2 470</b>	<b>2 016</b>	<b>2 006</b>	<b>3 108</b>

Kommuner m. m.	Areal, i km <sup>2</sup>		Folk- mängd	Inv. på km <sup>2</sup> land	Hela antalet		D ä r a v				Antal hus- håll
	Hela arealen	Därav land			män	kvinnor	ogifta		gifta		
							män	kvinnor	män	kvinnor	
Östra Ryd <sup>9)</sup> . . . . .	74.64	71.98	905	12	482	423	292	220	162	161	214
Solna <sup>10) 11)</sup> . . . . .	20.05	18.84	22 029	1 169	10 763	11 266	5 915	5 828	4 474	4 511	6 676
<i>Hagalunds m.e.<sup>12)</sup></i> . . . . .	0.73	0.73	7 007	9 598	3 468	3 539	1 860	1 710	1 488	1 491	2 211
<i>Nya Huvudsta m.e</i>	0.29	0.29	3 047	10 506	1 506	1 541	796	755	655	660	1 000
<i>Lilla Alby</i> * . . . . .	0.36	0.36	1 042	2 894	4.78	5.64	2.52	3.11	2.08	2.05	3.05
<i>Råsunda</i> * . . . . .	1.17	1.17	4 582	3 916	2 123	2 459	1 113	1 113	948	967	1 363
Stocksunds köp. <sup>13)</sup> * . . . . .	1.51	1.51	2 202	1 458	895	1 307	488	815	383	386	538
Danderyd <sup>13)</sup> . . . . .	16.66	16.67	4 236	255	2 013	2 223	1 009	1 174	938	934	1 240
<i>Enebybergs villa- stads m.e</i> . . . . .	1.35	1.35	1 404	1 040	680	724	336	354	321	321	429
Täby <sup>13)</sup> . . . . .	62.68	57.37	4 519	78	2 233	2 286	1 194	1 161	956	956	1 261
<i>Täby m.e.<sup>12)</sup></i> . . . . .	3.24	3.24	1 258	388	601	657	296	327	276	276	361
Danderyds sk:g	175.54	166.27	33 891	203	16 386	17 505	8 898	9 198	6 913	6 948	9 929
Ed . . . . .	43.50	41.52	1 314	31	676	638	382	331	269	267	358
Sollentuna <sup>14)</sup> . . . . .	53.10	49.59	9 212	185	4 581	4 631	2 387	2 300	2 052	2 051	2 583
<i>Norrvikens m.e.<sup>14)</sup></i> . . . . .		0.91	712	782	301	411	143	230	148	149	207
Järfälla . . . . .	47.77	46.24	2 716	58	1 468	1 248	862	643	554	543	714
Spånga <sup>15) 16) 17)</sup> . . . . .	46.24	45.98	10 662	231	5 295	5 367	2 758	2 629	2 339	2 355	3 027
<i>Duvbo m.e.<sup>15)</sup></i> . . . . .	0.61	0.61	2 256	3 698	1 103	1 153	543	537	518	519	679
<i>Bromstens *</i> . . . . .	1.32	1.32	2 302	1 743	1 105	1 197	535	578	506	517	684
<i>Solhems *</i> . . . . .	1.97	1.97	2 048	1 039	1 003	1 045	514	510	455	456	577
<i>Flysta *</i> . . . . .	0.75	0.75	675	900	346	329	181	156	154	155	187
Hässelby villastads köp. <sup>16)</sup> . . . . .	5.34	5.34	2 352	440	1 181	1 171	607	544	520	526	722
Sollentuna h:d	195.95	188.67	26 256	189	13 201	13 055	6 996	6 447	5 784	5 742	7 404
Lovö <sup>18)</sup> . . . . .	28.63	28.45	1 007	35	485	522	274	295	188	189	290
<i>Drottningholms m.e.<sup>18)</sup></i> . . . . .			429		198	231	104	133	81	82	131
Skå . . . . .	18.62	18.60	641	34	331	310	193	158	123	121	182
Sånga . . . . .	27.07	26.63	1 062	40	540	522	285	252	229	228	315
Hilleshög . . . . .	14.66	14.48	462	31	243	219	138	105	92	94	128
Färentuna . . . . .	21.13	21.03	808	38	418	390	246	197	151	150	218
Munsö . . . . .	27.89	27.53	659	23	348	311	203	163	128	126	169
Ekerö <sup>17)</sup> . . . . .	45.63	45.60	1 505	33	775	730	431	371	309	308	415
Adelsö . . . . .	31.98	31.96	695	21	342	353	202	208	116	116	179
Färentuna h:d	215.50	214.18	6 839	31	3 482	3 357	1 972	1 749	1 336	1 332	1 896
Nacka <sup>19)</sup> . . . . .	50.79	47.89	8 966	187	4 340	4 626	2 211	2 410	1 896	1 884	2 452
Saltsjöbadens köp. . . . .	8.90	8.40	3 225	383	1 408	1 817	761	1 098	596	597	856
Huddinge <sup>20)</sup> . . . . .	141.76	132.45	9 947	75	4 963	4 984	2 581	2 457	2 247	2 235	2 806
<i>Stuvsta m.e.<sup>18)</sup></i> . . . . .	5.17	4.90	2 804	572	1 402	1 402	671	632	703	699	814
<i>Hörningsnäs villa- stads m.e.<sup>18)</sup></i> . . . . .	0.19	0.19	309	1 626	132	177	58	101	66	64	85
<i>Huddinge m.e.<sup>18)</sup></i> . . . . .	1.35	1.35	787	582	380	407	192	194	179	183	227
<i>Fullersta *</i> . . . . .	3.74	3.74	1 894	506	931	963	477	474	426	429	538
<i>Snättringe *</i> . . . . .	2.75	2.75	503	182	247	256	120	128	118	118	161
<i>Segeltorps *</i> . . . . .	2.62	2.56	1 401	547	687	714	361	362	306	308	389
Botkyrka . . . . .	89.39	81.73	5 092	62	2 542	2 550	1 385	1 304	1 067	1 077	1 453
<i>Tumba m.e</i> . . . . .	0.71	0.71	1 017	1 432	496	521	257	248	220	221	326
Salem <sup>21)</sup> . . . . .	68.49	60.93	2 140	35	969	1 151	561	664	388	389	579
Rönninge m.e . . . . .	† 5.39	† 5.06	1 134	224	530	604	272	302	233	236	355
Grödinge <sup>21)</sup> . . . . .	116.64	111.20	1 658	14	874	784	522	410	309	311	451
Svartlösa h:d	475.97	442.60	31 028	70	15 116	15 912	8 021	8 242	6 502	6 492	8 577

Kommuner m. m.	Areal, i km <sup>2</sup>		Folk- mängd	Inv. på km <sup>2</sup> land	Hela antalet		D ä r a v				Antal hus- håll
	Hela arealen	Därav land			män	kvinnor	ogifta		gifta		
							män	kvinnor	män	kvinnor	
Östertälje <sup>20)</sup> <sup>21)</sup> . . .	25·30	23·63	1 137	48	575	562	309	280	249	249	307
<i>Igelsta m.e.</i> <sup>22)</sup> . . .	0·25	0·25	443	1 772	218	225	104	99	107	108	135
Västertälje <sup>20)</sup> <sup>23)</sup> . . .	22·94	20·62	844	40	434	410	244	217	172	168	231
Tveta . . . . .	45·43	39·06	877	22	446	431	239	207	182	185	250
Turinge <sup>23)</sup> . . . . .	122·36	106·11	2 256	21	1 170	1 086	638	516	480	481	648
Vårdinge . . . . .	106·58	91·86	1 771	19	872	899	474	457	346	352	514
Överjärna <sup>24)</sup> . . . . .	60·43	57·74	1 746	30	892	854	477	404	367	373	500
<i>Järna m.e.</i> <sup>25)</sup> . . . . .	1·00	1·00	766	766	381	385	196	175	166	169	237
Ytterjärna <sup>24)</sup> . . . . .	45·20	44·39	728	16	388	340	220	165	153	150	199
Öknebo h:d . . . . .	428·24	388·41	9 359	24	4 777	4 582	2 601	2 246	1 949	1 958	2 649
Sorunda <sup>19)</sup> . . . . .	171·53	167·52	2 673	15	1 403	1 270	775	588	536	536	748
Västerhaninge <sup>19)</sup> . . . . .	120·85	119·12	2 815	23	1 438	1 377	799	678	566	571	805
Österhaninge . . . . .	156·81	154·19	2 792	18	1 445	1 347	815	687	559	562	790
Tyresö . . . . .	75·18	71·55	894	12	481	413	264	194	195	193	249
Dalarö . . . . .	18·12	18·11	699	38	325	374	160	182	140	139	256
<i>Dalarö m.e.</i> . . . . .	0·88	0·88	476	540	207	269	99	139	90	88	182
Nämdö . . . . .	37·49	37·22	217	5	101	116	54	58	42	42	57
Ornö . . . . .	72·61	70·91	434	6	239	195	132	90	90	89	125
Utö . . . . .	44·79	44·77	210	4·6	114	96	59	39	47	47	61
Muskö . . . . .	40·31	39·70	393	9	205	188	120	95	69	68	97
Ösmo <sup>24)</sup> . . . . .	147·73	144·29	2 187	15	1 117	1 070	604	532	441	439	630
Nynäshamns köp. <sup>26)</sup> . . . . .	12·19	12·13	3 843	316	1 925	1 918	1 022	980	842	836	1 203
Torö . . . . .	28·05	28·04	484	17	240	244	128	115	106	107	148
Sotholms h:d . . . . .	925·66	907·55	17 641	19	9 033	8 608	4 932	4 238	3 633	3 628	5 169
<i>S:a å landsbygden</i> . . . . .	7 644·37	7 297·43	213 609	29	107 217	106 392	59 293	54 383	43 036	43 149	60 116
B) Städerna.											
Södertälje <sup>22)</sup> . . . . .	20·56	20·33	14 369	706	6 689	7 680	3 605	4 023	2 806	2 870	4 568
Sundbyberg <sup>27)</sup> . . . . .	1·52	1·52	8 470	5 572	4 098	4 372	2 174	2 255	1 784	1 800	2 695
Djursholm <sup>12)</sup> . . . . .	8·44	8·25	6 221	754	2 564	3 657	1 454	2 382	1 035	1 044	1 466
Lidingö <sup>28)</sup> . . . . .	30·52	30·14	11 292	374	5 187	6 105	2 823	3 488	2 190	2 209	3 051
Vaxholm <sup>7)</sup> <sup>9)</sup> . . . . .	6·42	6·41	2 934	457	1 522	1 412	930	738	551	554	836
Norrtälje <sup>2)</sup> . . . . .	10·66	10·47	4 875	465	2 257	2 618	1 177	1 352	957	970	1 600
Östhammar <sup>1)</sup> . . . . .	1·44	1·44	1 078	748	468	610	219	327	220	222	343
Öregrund . . . . .	5·22	5·07	1 201	236	559	642	297	332	233	230	364
Sigtuna . . . . .	4·61	4·61	1 030	223	466	564	274	336	165	165	313
<i>S:a i städerna</i> . . . . .	89·39	88·24	51 470	583	23 810	27 660	12 953	15 233	9 941	10 064	15 236
C) S:a i Stockholms län											
	7 733·76	7 385·67	265 079	35	181 027	184 052	72 246	69 616	52 977	53 313	75 352



## Anmärkningar till Stockholms län.

Angående använda förkortningar m. m. se Allmänna anmärkningar till tab. 1 & sid. 1.

<sup>1)</sup> Jämlikt k. brev d. 11 mars 1927 äro vissa områden av *Hargs* socken, nämligen dels hemmanet *Boda* nr: 1 med undantag av ägostyckningslotten litt. C, dels ägostyckningsslottorna litt. Gb, Ge, Gd och Ge av hemmanet *Sandicka* nr: 3 fr. o. m. 1928 års ingång i kommunalt och ecklesiastiskt hänseende införlivade med *Osthammars* stad.

<sup>2)</sup> Hemmanet 1 mtl *Utana* i *Björkö-Arholma* socken har en del ägor belägna inom *Väddö* socken.

<sup>3)</sup> Till *Norrtälje* stad i alla hänseenden hörande ägorna *Härka äng*, *Asplund* och *Sundet*, *Rostockäng* samt *Björknäs äng* äro belägna inom *Frötuna* socken. Förslag att överflytta dessa ägor till *Frötuna* socken har av K. Maj:t d. 26 juli 1889 ej bifallits.

<sup>4)</sup> *S:t Olof* och *S:t Per* hava gemensam kommunalförvaltning, men utgöra två skilda församlingar och jordeboksocknar. Förslag att sammanföra socknarna till en socken, benämnd *Sigtuna* socken, har av K. Maj:t d. 26 mars 1887 ej bifallits.

<sup>5)</sup> *Össeby-Garn* består av de två forna socknarna *Össeby* (Ösby) och *Garn*.

<sup>6)</sup> Jämlikt k. brev d. 21 aug. 1924 är frälsejordlägenheten *Boda* nr: 1 med 1926 års ingång i kommunalt och ecklesiastiskt hänseende ävensom i jordeboken överflyttad från *Riala* till *Osteråkers* socken.

<sup>7)</sup> *Vaxholms församling* omfattar förutom *Vaxholms stad* jämväl öarna 1 mtl *Skarpö*, 2 mtl *Ramsö* och 2 mtl *Tynningö* inom *Värmdö* landskommun. Förslag att i allo förena de ovannämnda öarna (jämte den då likaledes till *Värmdö* kommun hörande ön *Rindö*) med staden blev av K. Maj:t d. 28 febr. 1890 ej bifallet. Hela *Vaxholms* församling år 1930: 15·36 km<sup>2</sup>, varav 15·07 km<sup>2</sup> land; 3 370 inv.; 223 folkm.-täthet.

<sup>8)</sup> Jämlikt k. brev d. 27 mars 1925 äro med 1926 års ingång hemmanen *Argboda*, *Bodatorp*, *Fjällsvik* nr: 1—2, *Högbena* nr: 1, *Löknäs*, *Skaft*, *Sollenkroka* nr: 1—2, *Tranvik*, *Vindö-Skarpö*, *Värgårde* och *Överby* med *Högbena* och *Hummelmora* i kommunalt och ecklesiastiskt hänseende ävensom i jordeboken överflyttad från *Värmdö* till *Djurö* socken. (Hemmanen i fråga omfatta ön *Vindö* med närliggande holmar.)

<sup>9)</sup> Den 2 dec. 1927 har K. Maj:t dels förklarar, att *Vaxholms stad* omfattar *Vaxön* i dess helhet — varom osäkerhet ansetts råda — dels förordnat, att lägenheten *Eriksön* nr: 1 i *Östra Ryds* socken skall med 1929 års ingång i allo införlivas med *Vaxholms* stad.

<sup>10)</sup> Genom k. brev d. 9 dec. 1910 har medgivits rätt för vissa inom *Solna* och *Lovö* kommuner bosatta personer att kyrkobokföras i *Hovförsamlingen*, men vid 1930 års slut voro inga personer tillhörande dessa kommuner kyrkoskrivna i nämnda församling. — Angående *Svea ingenjörskårs* församling, som jämlikt k. brev d. 11 mars 1927 har upphört d. 1 maj 1927, se anm. 3 under *Uppsala* ärkestift i tab. 13.

<sup>11)</sup> Jämlikt k. brev d. 8 april 1927 har *Nya Hagalunds municipalsamhälle* blivit utvidgat, varjämte förordnades, att municipalsamhället skall benämnas *Hagalund*.

<sup>12)</sup> *Danderyds församling* omfattar *Danderyds kommun*, *Djursholms stad* och *Stocksunds köping*. Hela församlingen år 1930: 26·61 km<sup>2</sup>, varav 26·33 km<sup>2</sup> land; 12 659 inv.; 480 folkm.-täthet.

<sup>13)</sup> Jämlikt k. brev d. 8 april 1927 har vid *Täby* järnvägsstation inom *Täby* socken bildats ett municipalsamhälle benämnt *Täby*, för vilket samtliga stadsstadgor tillämpas.

<sup>14)</sup> Jämlikt k. brev d. 13 dec. 1929 har inom *Sollentuna* socken bildats ett municipalsamhälle vid namn *Norrviken*, för vilket samtliga stadsstadgor tillämpas.

<sup>15)</sup> Jämlikt k. brev d. 11 sept. 1925 hava två smärre områden av hemmanet *Risna* nr: 1—3 i *Spånå* socken införlivats med *Durbo municipalsamhälle*.

<sup>16)</sup> Jämlikt k. brev d. 13 mars 1925 bildar det dittillsvarande *Hässelby villastads municipalsamhälle* jämte utjorden *Backlura* fr. o. m. 1926 års ingång såsom en kommun för sig en från *Spånå kommun* avskild köping, benämnd *Hässelby villastad*. *Spånå församling* omfattar *Spånå kommun* och *Hässelby villastads köping*. Hela församlingen år 1930: 51·58 km<sup>2</sup>, varav 51·32 km<sup>2</sup> land; 13 014 inv.; 253 folkm.-täthet.

<sup>17)</sup> *Bockholmssättra* 1/2, mtl är beläget på *Södertörns fastland* invid *Salems* socken, men hör i alla avseenden till *Ekerö* socken av *Färentuna* härad. Förslag att överflytta *Bockholmssättra* till *Salems* socken och *Svartlösa* härad har av K. Maj:t d. 8 aug. 1885 ej bifallits.

<sup>18)</sup> Inom *Huddinge* socken hava, förutom det redan vid 1920 års slut befintliga municipalsamhället *Hörningsnäs*, jämlikt k. brev d. 31 dec. 1923 bildats fr. o. m. 1924 års ingång fyra nya municipalsamhällen, för vilka samtliga stadsstadgor tillämpas, nämligen *Stuvsta*, *Huddinge*, *Fullersta* och *Segeltorp*. Genom k. brev d. 2 nov. 1928 bildades inom samma socken ytterligare ett municipalsamhälle vid namn *Snättringe*, för vilket likaledes samtliga stadsstadgor gälla.

<sup>19)</sup> Hemmanet 1/4 mtl *Runsten*, i allo tillhörande *Grödinge* socken av *Svartlösa* härad, är beläget på gränsen mellan *Sorunda* och *Västerhaninge* socknar inom *Sotholms* härad. Förslag att överföra hemmanet till sistnämnda socken och härad blev av K. Maj:t d. 30 aug. 1884 ej bifallet.

<sup>20)</sup> *Östertälje* och *Västertälje* kommuner, vilka även i jordeboken äro åtskilda, bilda tillsammans *Södertälje landsförsamling*. Hela församlingen år 1930: 48·24 km<sup>2</sup>, varav 44·25 km<sup>2</sup> land; 1 981 inv.; 44 folkm.-täthet.

<sup>21)</sup> Inom *Östertälje* kommun har jämlikt k. brev d. 12 dec. 1924 bildats ett municipalsamhälle vid namn *Igelsta*, för vilket samtliga stadsstadgor tillämpas.

<sup>22)</sup> Inom *Västertälje* socken äro belägna fyra *Södertälje* stad tillhörande jordar, tidigare be-

nämnda Linahagen, Skogsängen, Barnängen och Olofsskog, varjämte gränsen mellan staden och socknen även i övrigt är oregelbunden. Förslag att överflytta ifrågavarande jordar till Västertälje blev av K. Maj:t d. 15 mars 1890 ej bifallet.

<sup>23)</sup> Till *Turinge* socken hörande hemmanet Lövdal skiljes från den övriga socknen genom en smal jordremsa tillhörande *Taxinge* socken i Södermanlands län.

<sup>24)</sup> Jämlikt k. brev d. 25 nov. 1927 är hemmanet Häknäs n:r 1 med 1929 års ingång överflyttat i kommunalt och ecklesiastiskt hänseende ävensom i jordboken från *Överjärna* till *Ytterjärna* socken.

<sup>25)</sup> Genom k. brev d. 7 mars 1930 har *Järna municipalsamhälle* blivit utvidgat.

<sup>26)</sup> *Ösno församling* omfattar *Ösno kommun* och *Nynäshamns köping*. Hela församlingen år 1930: 159·92 km<sup>2</sup>, varav 156·42 km<sup>2</sup> land; 6 030 inv.; 38 folkm.-täthet.

<sup>27)</sup> Genom k. brev d. 23 sept. 1926 har *Sundbybergs köping* erhållit *stadsrättigheter* att till-

godonjutas fr. o. m. d. 1 jan. 1927; dock skall *Sundbybergs stad* tillsvidare i judiciellt hänseende bibehållas under landsrätt och tillhöra Sollentuna och Färentuna härads domsaga.

<sup>28)</sup> Genom k. brev d. 13 nov. 1925 har *Lidingö köping* erhållit *stadsrättigheter* att tillgodonjutas fr. o. m. den 1 jan. 1926; dock skall *Lidingö stad* tillsvidare i judiciellt hänseende bibehållas under landsrätt och tillhöra Södra Roslags domsaga.

<sup>29)</sup> Beträffande överflyttning av ett område från *Nacka* socken till *Stockholms stad* se anm. 1 under Stockholms stad.

<sup>30)</sup> Jämlikt k. brev d. 25 nov. 1927 har *Flysta municipalsamhälle* blivit utvidgat.

<sup>31)</sup> Ett till *Läderbacka* i *Spånga* socken hörande område inneslutes av *Solna* socken, medan den till sistnämnda socken hörande lägenheten *Nykrogen* är belägen inom *Spånga*.

<sup>32)</sup> *Drottningholms municipalsamhälle*, inom vilket endast brandstadgan tillämpas, är icke organiserat som municipalsamhällen i allmänhet.

1	2	3	4	5	6	7	8	9	10	11	12											
												Areal, i km <sup>2</sup>		Folk- mängd	Inv. på km <sup>2</sup> land	Hela antalet		D ä r a v				Antal hus- håll
												Hela arealen	Därav land			män	kvinnor	ogifta		gifta		
Kommuner m. m.									män	kvinnor	män	kvinnor										
<b>3) Uppsala län.</b>																						
<b>A) Landsbygden.</b>																						
Bro o. Lossa <sup>1)</sup> . . . .	74.44	72.98	1 493	20	791	702	489	378	275	273	383											
Bro förs. . . . .	46.90	45.44	919	20	493	426	307	219	173	172	234											
Lossa . . . . .	27.54	27.54	574	20	298	276	182	159	102	101	149											
Stockholms-Näs . . . .	30.59	29.63	825	27	414	411	249	220	156	160	219											
Västra Ryd . . . . .	45.37	43.93	659	15	339	320	190	169	130	130	164											
Bro h:d	150.40	146.59	2 977	20	1 544	1 433	928	767	561	563	766											
Häbo-Tibble . . . . .	38.21	37.55	603	16	313	290	187	151	110	110	147											
Hätuna . . . . .	46.36	46.30	836	18	432	404	249	207	164	167	218											
Häggeby . . . . .	21.24	21.13	427	20	211	216	115	107	87	88	124											
Skokloster . . . . .	26.31	26.31	425	16	229	196	131	95	85	84	112											
Övergran . . . . .	55.46	55.41	957	17	504	453	291	226	187	186	258											
Yttergran . . . . .	11.90	11.90	591	49	297	294	160	146	124	126	171											
Kalmar . . . . .	23.51	23.49	552	23	274	278	153	131	111	109	161											
Häbo h:d	222.99	222.09	4 391	19	2 260	2 131	1 286	1 063	868	870	1 191											
Hacksta . . . . .	15.63	15.52	376	24	195	181	105	87	81	81	96											
Löt <sup>2)</sup> . . . . .	21.98	21.69	479	22	245	233	134	104	96	98	134											
Villberga . . . . .	27.21	27.20	1 085	39	537	548	274	267	226	230	303											
Grillby m:e o 60 o 60			420	700	202	218	96	102	94	95	138											
Husby-Sjutolft . . . .	27.49	26.60	717	26	371	346	209	176	141	144	190											
Litslena . . . . .	63.91	63.83	948	14	479	469	275	247	185	183	238											
Härkeberga . . . . .	18.54	18.54	376	20	184	192	105	96	73	73	102											
Boglösa . . . . .	36.33	36.26	645	17	326	319	177	160	133	132	162											
Lilkyrka . . . . .	14.91	14.77	258	17	130	128	70	65	55	54	66											
Vallby . . . . .	34.44	34.42	664	19	326	338	169	167	138	138	178											
Arnö <sup>3)</sup> . . . . .	19.25	19.25	232	12	117	115	59	59	50	50	67											
Kungs-Husby . . . . .	26.48	26.38	447	16	226	221	128	113	86	86	119											
Veckholm <sup>4)</sup> . . . . .	45.71	45.70	1 012	22	511	501	295	256	189	189	266											
Torsvi . . . . .	16.42	16.42	212	12	108	104	59	53	45	45	56											
Trögds h:d	368.30	366.58	7 450	20	3 755	3 695	2 059	1 850	1 498	1 503	1 977											
Enköpings-Näs . . . .	23.27	23.26	567	20	292	275	178	141	101	102	156											
Teda . . . . .	19.70	19.68	366	18	196	170	114	82	68	65	98											
Svinnegarn . . . . .	18.23	18.27	569	31	294	275	175	140	107	107	159											
Tillinge <sup>5)</sup> . . . . .	62.93	62.75	1 278	20	653	625	375	321	248	246	323											
Bred . . . . .	28.56	28.42	515	18	259	256	145	129	99	100	134											
Sparrsätra . . . . .	32.66	32.63	681	20	364	317	229	172	119	118	152											
Vårfrukyrka <sup>6)</sup> . . . .	53.10	53.01	1 203	22	612	591	351	313	225	228	304											
Asunda h:d	243.50	243.02	5 179	21	2 670	2 569	1 567	1 298	967	966	1 326											
Långtora . . . . .	22.67	22.64	540	23	285	255	160	124	112	113	139											
Nyäsätra . . . . .	62.37	61.42	797	12	407	390	235	210	150	149	192											
Biskopskulla . . . . .	23.42	23.32	596	25	280	316	158	176	106	107	157											
Fröslunda . . . . .	16.24	15.27	518	33	261	257	138	138	106	104	139											
Gäresta . . . . .	18.88	18.70	469	25	231	238	126	121	95	96	119											
Hjälsta . . . . .	20.73	20.07	440	21	234	206	136	99	89	89	104											
Kulla . . . . .	12.72	12.72	278	21	138	140	75	76	58	58	73											
Holm . . . . .	8.73	8.73	145	16	76	69	50	39	24	24	31											
Fittja . . . . .	10.69	10.60	247	23	131	116	80	64	41	40	63											
Lagunda h:d	196.36	193.47	4 050	20	2 043	1 987	1 153	1 047	781	779	1 017											

1	2	3	4	5	6	7	8	9	10	11	12
Kommuner m. m.	Areal, i km <sup>2</sup>		Folk- mängd	Inv. på km <sup>2</sup> land	Hela antalet		D ä r a v				Antal hus- håll
	Hela arealen	Därav land			män	kvinnor	ogifta		gifta		
							män	kvinnor	män	kvinnor	
Gryta . . . . .	36.13	35.72	724	20	360	364	193	185	153	153	187
Balingsta . . . . .	21.46	21.40	498	23	264	234	171	127	83	84	121
Västeråker <sup>23)</sup> . . . . .	10.15	10.15	251	24	132	119	83	68	44	43	57
Dalby <sup>24)</sup> . . . . .	21.95	21.94	526	23	274	252	161	135	100	101	121
Ramsta <sup>25)</sup> . . . . .	21.01	21.00	351	16	172	179	99	97	65	65	86
Hagby . . . . .	24.04	23.88	383	16	200	183	124	98	68	66	90
Skogs-Tibble . . . . .	68.25	66.08	718	10	379	339	231	180	129	129	170
Åland . . . . .	37.27	37.14	392	10	190	202	105	116	70	70	111
Järlåsa <sup>26)</sup> . . . . .	93.87	89.47	1 074	12	570	504	346	276	200	200	271
Hagunda h:d	<b>334.13</b>	<b>326.78</b>	<b>4 917</b>	<b>15</b>	<b>2 541</b>	<b>2 376</b>	<b>1 513</b>	<b>1 282</b>	<b>912</b>	<b>911</b>	<b>1 214</b>
Bondkyrka <sup>23)</sup> . . . . .	39.75	38.96	4 750	121	2 380	2 370	1 407	1 350	900	904	1 178
Uppsala-Näs . . . . .	29.48	29.42	448	15	227	221	137	126	82	81	100
Vänge <sup>6)</sup> . . . . .	54.86	53.77	854	15	450	404	259	215	161	157	224
Låby <sup>3)</sup> . . . . .	13.75	13.71	240	17	132	108	87	57	40	40	54
Börje . . . . .	47.07	46.91	872	18	429	443	239	247	166	168	266
Jumkil, del av <sup>6)</sup> . . . . .	58.74	58.10	327	5	173	154	103	77	63	63	71
Ulleråkers h:d	<b>243.65</b>	<b>240.87</b>	<b>7 491</b>	<b>31</b>	<b>3 791</b>	<b>3 700</b>	<b>2 232</b>	<b>2 072</b>	<b>1 412</b>	<b>1 413</b>	<b>1 833</b>
Jumkil, del av <sup>6)</sup> 7) 8) 9)	26.03	25.78	426	16	231	195	138	103	78	79	107
Åkerby <sup>9)</sup> . . . . .	14.53	14.36	304	21	159	145	99	76	54	53	77
Bältinge <sup>6)</sup> 7) 8) 9)	143.21	139.37	1 929	13	1 001	928	616	490	350	351	470
Skuttunge <sup>9)</sup> . . . . .	79.70	79.04	1 084	13	572	512	340	272	203	205	265
Bältinge h:d	<b>263.47</b>	<b>258.55</b>	<b>3 743</b>	<b>14</b>	<b>1 963</b>	<b>1 780</b>	<b>1 193</b>	<b>941</b>	<b>685</b>	<b>688</b>	<b>919</b>
Gamla Uppsala <sup>9)</sup> 11) 12)	35.46	35.11	2 449	69	1 252	1 197	719	634	494	499	627
Vaksala <sup>12)</sup> . . . . .	47.24	47.16	1 677	35	857	820	516	462	296	296	422
Danmark <sup>12)</sup> . . . . .	54.20	53.80	1 099	20	580	519	338	267	214	215	281
Vaksala h:d	<b>136.90</b>	<b>136.07</b>	<b>5 225</b>	<b>38</b>	<b>2 689</b>	<b>2 536</b>	<b>1 573</b>	<b>1 363</b>	<b>1 004</b>	<b>1 010</b>	<b>1 330</b>
Funbo <sup>22)</sup> . . . . .	59.89	56.51	1 140	20	593	547	332	285	222	219	303
Rasbo . . . . .	118.46	114.81	1 912	16	972	940	589	532	333	331	439
Rasbokil . . . . .	75.53	75.13	680	9	338	342	201	194	121	121	175
Rasbo h:d	<b>253.88</b>	<b>246.45</b>	<b>3 732</b>	<b>15</b>	<b>1 903</b>	<b>1 829</b>	<b>1 122</b>	<b>1 011</b>	<b>676</b>	<b>671</b>	<b>917</b>
Björklinge <sup>10)</sup> . . . . .	115.77	105.68	1 720	16	885	835	523	449	311	313	422
Viksta <sup>10)</sup> . . . . .	68.91	68.34	1 017	14	539	478	325	248	183	184	245
Tensta . . . . .	104.76	102.81	1 443	14	717	726	420	400	266	266	350
Lena . . . . .	66.12	65.54	1 182	18	616	566	350	274	231	231	327
Årentuna <sup>11)</sup> . . . . .	34.86	34.63	967	27	471	496	249	261	191	193	266
Norunda h:d	<b>390.42</b>	<b>377.00</b>	<b>6 329</b>	<b>16</b>	<b>3 228</b>	<b>3 101</b>	<b>1 867</b>	<b>1 632</b>	<b>1 182</b>	<b>1 187</b>	<b>1 610</b>
Stavby . . . . .	66.25	65.44	862	13	445	417	265	226	154	154	220
Tuna . . . . .	56.87	55.48	1 180	21	587	593	344	334	207	208	275
Ekeby <sup>14)</sup> . . . . .	79.98	74.14	1 019	13	523	496	314	276	182	183	256
Skäfthammar <sup>14)</sup> . . . . .	43.42	41.78	1 731	41	889	842	519	427	351	352	497
Alunda <sup>14)</sup> . . . . .	148.53	146.32	2 772	18	1 382	1 390	798	773	500	501	735
Morkarla . . . . .	92.32	90.56	825	9	413	412	240	213	157	156	210
Dannemora <sup>17)</sup> . . . . .	71.44	63.47	1 084	17	535	549	270	247	241	240	318
Film <sup>16)</sup> 17) . . . . .	131.79	122.38	2 782	22	1 397	1 385	744	660	595	600	784
Tegelsmora <sup>16)</sup> . . . . .	111.45	104.39	1 994	19	1 002	992	528	498	419	421	542
Österklövsta . . . . .	275.68	252.36	3 203	12	1 619	1 584	920	840	603	602	747
Hällnäs . . . . .	235.08	228.92	2 809	12	1 455	1 354	851	689	533	533	580
Olanda h:d	<b>1 812.81</b>	<b>1 245.24</b>	<b>20 261</b>	<b>16</b>	<b>10 247</b>	<b>10 014</b>	<b>5 793</b>	<b>5 183</b>	<b>3 942</b>	<b>3 950</b>	<b>5 164</b>

Kommuner m. m.	Areal, i km <sup>2</sup>		Folk- mängd	Inv. på km <sup>2</sup> land	Hela antalet		D ä r a v				Antal hus- håll
	Hela arealen	Därav land			män	kvinnor	ogifta		gifta		
							män	kvinnor	män	kvinnor	
Vendel <sup>10)</sup> . . . . .	169.30	163.53	2 834	17	1 432	1 402	830	756	526	523	697
Tierp <sup>12)</sup> 19) . . . . .	371.08	346.69	5 817	16	2 976	2 841	1 791	1 543	1 031	1 031	1 425
Tierps köp. 19) . . . . .	3.41	3.39	1 394	411	679	715	384	394	268	270	405
Söderfors <sup>12)</sup> 20) . . . . .	106.64	82.04	2 308	28	1 166	1 142	610	532	500	501	680
Tolfta <sup>12)</sup> . . . . .	123.06	122.01	1 563	12	807	756	460	388	306	307	418
Västland . . . . .	184.51	174.08	2 881	16	1 488	1 393	854	698	560	560	711
Älvkarleby . . . . .	230.38	211.05	9 471	44	4 909	4 562	2 736	2 267	1 892	1 907	2 648
Skutskärs kapellförs. . . . .	13.53	12.20	5 515	452	2 887	2 628	1 576	1 253	1 164	1 174	1 584
Örbyhus h:d	1 188.38	1 102.79	26 268	23	13 457	12 811	7 665	6 578	5 083	5 099	6 984
S:a å landsbygden	5 805.19	5 105.50	101 993	19	52 091	49 902	29 956	26 087	19 571	19 610	26 248
<b>B) Städerna.</b>											
Uppsala <sup>12)</sup> 21) . . . . .	15.53	15.38	30 313	1 970	13 045	17 268	7 030	10 022	5 395	5 443	10 320
Enköping . . . . .	11.84	11.79	5 895	500	2 709	3 186	1 385	1 696	1 156	1 161	1 914
S:a i städerna	27.37	27.17	36 209	1 332	15 754	20 454	8 415	11 718	6 551	6 604	12 234
C) S:a i Uppsala län	5 832.56	5 132.67	138 201	26	67 845	70 356	38 371	37 805	26 122	26 214	38 482

## Anmärkningar till Uppsala län.

Angående använda förkortningar m. m. se Allmänna anmärkningar till tab. 1 å sid. 1.

<sup>1)</sup> Bro och Lossa kommun är delad på två församlingar, Bro och Lossa. Förslag att förhållande av redigare sockengrens överföra 4 mtl Ullevi och 2 mtl Spånga från Bro till Lossa socken har av K. Maj:t d. 16 maj 1884 ej bifallits.

<sup>2)</sup> Till Veckholms socken hörande  $\frac{2}{16}$  mtl av V. Dalby nr 2 är beläget inom Löts socken. Förslag att överflytta hemmansdelen till Löt har av K. Maj:t d. 17 april 1885 ej bifallits.

<sup>3)</sup> Arnö socken har i jordeboken benämnts Bondarnö, men den 28 nov. 1930 har K. Maj:t fastställt det förra namnet.

<sup>4)</sup> Jämlikt k. brev d. 2 sept. 1927 hava lägenheterna Testeby nr 1 och 2 med 1929 års ingång i kommunalt och ecklesiastiskt hänseende samt i jordeboken överflyttats från Tillinge till Vårfrukyrka socken. (Arealen synes redan förut hava varit inräknad i Vårfrukyrka sockens areal.)

<sup>5)</sup> Vänge och Läby utgöra enligt k. brev d. 28 febr. 1890 en församling, men i kommunalt hänseende och i jordeboken äro socknarna ej föränade. Hela församlingen år 1930: 68.61 km<sup>2</sup>, varav 67.48 km<sup>2</sup> land; 1 094 inv.; 16 folkm.-täthet.

<sup>6)</sup> Av Jumkils kommun och församling hör till Bälunge härad en del,  $1\frac{1}{2}$  mtl, varav  $\frac{1}{2}$  mtl Kullviken nr 1 i jordeboken upptages under Bälunge socken. Till Ulleråkers härad hör den andra delen,  $8\frac{3}{16}$  mtl, bestående av  $\frac{1}{16}$  mtl Andersbo,  $\frac{1}{4}$  Fägelbo, 1 Holmsta,  $\frac{1}{2}$  Stora Huset,  $\frac{1}{2}$  Jonsund,  $\frac{1}{2}$  Korsebo,  $\frac{1}{2}$  Källsveden,  $\frac{1}{4}$  Lilla Huset,  $\frac{1}{2}$  Lumpebo, 1 Näset,  $1\frac{1}{2}$  Skulla,  $1\frac{1}{2}$  Ubbby, 1 Ullbolsta,  $\frac{1}{4}$  Örsätra och  $\frac{1}{16}$  Bolandet samt skogvaktar-

bostället Himrarne eller Himratorp. Förslag att i jordeboken överflytta hemmanet Kullviken till Jumkils socken och hemmanet Lilla Bolandet eller Vretarne till Bälunge socken, ävensom att till Ulleråkers härad förlägga den till Bälunge härad hörande delen av Jumkils socken, blev av K. Maj:t d. 2 mars 1894 ej bifallet. Hela Jumkils socken år 1930: 84.77 km<sup>2</sup>, varav 83.88 km<sup>2</sup> land; 753 inv.; 8 folkm.-täthet.

<sup>7)</sup> Av Bälunge kommun har  $\frac{1}{2}$  mtl Vissbo tillhört Harbo församling, av vilken sistnämnda socken återstoden tillhörde Västmanlands län. Förslag att förlägga hemmanet Vissbo till Jumkils socken blev av K. Maj:t d. 2 mars 1894 ej bifallet, men enligt k. brev d. 25 nov. 1921 är hemmanet den 1 jan. 1923 i ecklesiastiskt hänseende överflyttat från Harbo församling till Bälunge församling.

<sup>8)</sup> Till Bälunge församling räknas  $\frac{1}{4}$  mtl Lilla Bolandet eller Vretarne, som även i mantalslängderna föres till denna socken, men som i jordeboken upptages inom Jumkils sockendel av Bälunge härad.

<sup>9)</sup> Genom fördelning av Bälunge härads allmänning på hemmanen i häradets samtliga socknar, ävensom på åtskilliga hemman i Gamla Uppsala socken, hava gränserna mellan Akerby, Jumkils, Bälunge och Skuttunge socknar blivit i högsta mätto oregelbundna. Förslag att i allo förlägga delarna av forna häradsallmänningen till de socknar, dit delarna höra, blev av K. Maj:t d. 7 april 1893 ej bifallet.

<sup>10)</sup> Viksta socken är delad i två delar av mel-

lanliggande *Björklinge* socken, varjämte den s. k. Vikstaheden skiljes från övriga Viksta socken av mellanliggande delar av *Vendels* socken.

<sup>11)</sup> Av *Gamla Uppsala* socken i Vaksala härad är byn Stjärna,  $2\frac{1}{2}$  mtl, belägen väster om Fyrisån invid *Ärentuna* socken i Norunda härad. Förslag att överflytta byn till sistnämnda socken och härad har av K. Maj:t d. 6 febr. 1891 ej bifallits.

<sup>12)</sup> Ängsmarker, tillhörande Jädra utjord och hemmanen Slavsta i *Vaksala* socken, äro belägna i *Danmarks* socken. Förslag att överflytta lägenheterna till sistnämnda socken har av K. Maj:t d. 18 juni 1886 ej bifallits.

<sup>13)</sup> *Uppsala* stad tillhörande Bärbyhage är belägen inom *Gamla Uppsala* socken. Förslag att överflytta Bärbyhage till landssocknen har av K. Maj:t d. 18 juni 1886 ej bifallits.

<sup>14)</sup> Väskinge by ligger delvis inom *Ekeby* och delvis inom *Alunda* socken samt har sammanblandade ägor. Förslag att reglera detta genom överflyttning till *Ekeby* av *Alunda* sockendel blev av K. Maj:t d. 22 febr. 1889 ej bifallet.

<sup>15)</sup> *Skärfhammars* socken har även benämnts Skäpthammar, men den 22 okt. 1927 har K. Maj:t fastställt det förra namnet.

<sup>16)</sup> Å den till *Films* socken hörande *Dannemora* norra gruvallmänning är belägen ängen *Flororna*, som tillhör *Tegelsmora* socken. Förslag att överflytta gruvallmänningen till *Tegelsmora* socken har av K. Maj:t d. 5 sept. 1884 ej bifallits.

<sup>17)</sup> Enligt k. brev d. 20 mars 1931 har kronojordslägenheten *Dannemora* n:r 1, omfattande några ängar och röjningar, den 1 jan. 1932 i kommunalt och ecklesiastikt hänseende samt i jordeboken överflyttats från *Dannemora* till *Films* socken. Det överflyttade områdets areal utgör 2.42 km<sup>2</sup>.

<sup>18)</sup> Till *Tierps* socken höra dels  $\frac{1}{2}$  mtl *Grim-arbo* (gamla) n:r 3 och  $3\frac{1}{2}$  mtl *Mehede* by, vilka

skiljas från socknen i övrigt genom *Söderfors* socken, och dels torpen *Östanås*, *Siggeboda* och *Mellanbrunn*, vilka äro belägna inom *Tolfta* socken. Förslag att överflytta dessa torp till *Tolfta* socken har av K. Maj:t d. 19 maj 1885 ej bifallits. Likaledes har förslag att överflytta *Grimsarbo* (gamla) n:r 3 och *Mehede* by från *Tierp* till *Söderfors* av K. Maj:t d. 15 mars 1889 ej bifallits.

<sup>19)</sup> *Tierps församling* omfattar *Tierps kommun* och *Tierps köping*. Jämlikt k. brev d. 28 aug. 1922 erhöi köpingen fr. o. m. ingången av år 1924 en något förändrad omfattning. Hela församlingen år 1930: 374.49 km<sup>2</sup>, varav 350.08 km<sup>2</sup> land; 7.211 inv.; 20 folkm.-täthet.

<sup>20)</sup> Av *Söderfors* församling har en mindre del, nämligen 1 mtl *Görtsön* n:r 1, ansetts höra till *Hedesunda* kommun och *Gävleborgs* län. Enligt nu erhållna upplysningar äro emellertid invånarna å ifrågavarande område det även i kommunalt hänseende räknat till *Söderfors*.

<sup>21)</sup> Jämlikt k. brev d. 11 mars 1927 har *Upplands artilleriregementes* församling upphört d. 1 maj 1927.

<sup>22)</sup> Genom k. brev d. 5 febr. 1932 har fastställt sockennamnet *Funbo*. Namnet skrevs förr ofta *Fundbo*.

<sup>23)</sup> Jämlikt k. brev d. 18 mars 1932 hava dels avsöndrade lägenheterna *Kibrunna* äng 1<sup>a</sup> och 1<sup>a</sup> i *Ramsta* socken, dels ock de från hemmanen *Torresta 1* och 2 i *Västeråkers* socken avsöndrade lägenheterna *Långängen 1<sup>a</sup>* och 2<sup>a</sup> d. 1 jan. 1933 i kommunalt och ecklesiastikt hänseende ävensom i jordeboken överflyttats till *Dalby* socken. (Arealen av dessa områden, 0.04 km<sup>2</sup>, synes redan förut hava varit inräknad i *Dalby* sockens areal.)

<sup>24)</sup> Beträffande en intill *Järlåsa* socken belägen, *Västmanlands län* tillhörande skogsallmänning se anm. 16 under nämnda län.

<sup>25)</sup> Församlingen benämnas *Heliga Trefaldighet*.

1	2	3	4	5	6	7	8	9	10	11	12										
												Areal, i km <sup>2</sup>		Folk- mängd	Inv. på km <sup>2</sup> land	Hela antalet		D ä r a v			
												Hela arealen	Därav land			män	kvinnor	ogifta		gifta	
		män	kvinnor	män	kvinnor	män	kvinnor	män	kvinnor												
<b>4) Södermanlands län.</b>																					
<b>A) Landsbygden.</b>																					
Tuna . . . . .	48-68	48-08	954	19	482	472	275	258	187	186	230										
Lunda . . . . .	85-13	83-45	1 695	20	905	790	525	395	338	338	431										
Kila*) . . . . .	163-54	156-14	2 428	15	1 253	1 175	704	596	496	495	654										
Björkvik*) . . . . .	229-59	195-10	3 168	16	1 690	1 478	1 039	776	586	586	754										
Halla . . . . .	33-10	16-78	284	16	143	141	82	83	54	53	68										
Nykyrka . . . . .	28-72	19-48	412	21	205	207	117	113	78	77	115										
Stigtomta . . . . .	85-11	72-00	2 052	28	1 041	1 011	590	512	395	394	564										
Bårbo . . . . .	31-94	27-56	665	24	337	328	186	151	134	134	196										
Bergshammar . . . . .	32-20	32-13	624	19	316	308	184	163	122	121	157										
Tunaberg*) . . . . .	111-77	109-67	1 948	17	1 015	933	590	473	376	374	534										
S:t Nikolai*)*) . . . . .	97-18	96-81	5 435	56	2 843	2 592	1 573	1 260	1 159	1 152	1 567										
Oxelösunds m.e . . . . .	2-49	2-49	3 198	1 284	1 681	1 517	909	699	718	713	1 005										
Jönåkers h:d	<b>946-96</b>	<b>857-20</b>	<b>19 665</b>	<b>22</b>	<b>10 230</b>	<b>9 435</b>	<b>5 865</b>	<b>4 780</b>	<b>3 925</b>	<b>3 910</b>	<b>5 270</b>										
Svärta . . . . .	99-52	96-01	1 269	13	667	602	365	290	266	266	334										
Helgona . . . . .	37-90	37-02	907	24	454	453	270	252	162	162	249										
Råby-Rönö . . . . .	55-98	49-65	884	17	445	439	245	216	177	178	237										
Runtuna . . . . .	64-44	60-58	1 086	17	567	519	312	256	225	225	273										
Lid . . . . .	42-56	39-96	655	16	326	329	181	178	127	127	158										
Ripsa . . . . .	71-15	56-01	637	11	326	311	197	178	113	113	159										
Ludgo*) . . . . .	79-41	68-46	1 125	16	578	547	331	295	215	214	288										
Spelvik*) . . . . .	12-33	10-34	263	25	135	128	84	70	45	45	63										
Bogsta . . . . .	30-48	27-83	404	14	203	201	114	102	81	84	107										
Sättersta*) . . . . .	30-06	28-57	458	16	238	220	134	116	90	91	118										
Tystberga . . . . .	89-09	85-52	1 320	15	659	661	361	351	259	259	342										
Bälinge . . . . .	99-15	89-82	1 022	11	554	468	320	226	202	203	260										
Lästringe . . . . .	39-08	37-32	625	16	309	316	169	160	126	129	164										
Torsåker . . . . .	37-73	33-24	349	10	186	163	107	80	68	68	89										
Rönö h:d	<b>789-38</b>	<b>720-33</b>	<b>11 004</b>	<b>15</b>	<b>5 647</b>	<b>5 357</b>	<b>3 190</b>	<b>2 770</b>	<b>2 156</b>	<b>2 164</b>	<b>2 841</b>										
Västerljung . . . . .	99-50	94-59	1 116	11	601	515	363	257	213	212	290										
Trosa-Vagnhärads*)*) . . . . .	109-64	105-82	1 999	18	1 055	944	594	469	399	407	533										
Mörkö . . . . .	56-52	56-33	1 196	21	617	579	330	276	254	253	334										
Hölö . . . . .	90-72	83-62	1 692	20	890	802	495	392	344	344	473										
Hölebo h:d	<b>356-38</b>	<b>340-36</b>	<b>6 003</b>	<b>17</b>	<b>3 163</b>	<b>2 840</b>	<b>1 782</b>	<b>1 394</b>	<b>1 210</b>	<b>1 216</b>	<b>1 630</b>										
Frustuna*) . . . . .	105-75	91-75	2 775	30	1 371	1 404	781	768	514	516	792										
Gnesta m.e . . . . .	0-60	0-60	1 333	2 221	605	718	301	395	262	261	440										
Kattnäs*) . . . . .	23-86	17-52	282	16	149	133	89	64	53	53	77										
Björnlanda*) . . . . .	117-24	97-50	2 054	21	1 062	992	623	514	393	394	529										
Gryt*) . . . . .	†115-36	95-21	1 779	18	910	869	519	447	348	352	459										
Gåsinge*)*) . . . . .	†116-57	101-87	1 344	13	713	631	423	326	253	254	318										
Dillnäs*)*) . . . . .	† 29-95	21-30	392	18	210	182	122	88	75	75	107										
Daga h:d	<b>508-73</b>	<b>425-15</b>	<b>8 626</b>	<b>20</b>	<b>4 415</b>	<b>4 211</b>	<b>2 557</b>	<b>2 207</b>	<b>1 636</b>	<b>1 644</b>	<b>2 282</b>										
Täxinge*) . . . . .	42-42	41-10	522	12	283	239	168	121	105	105	128										
Kärnbo*) . . . . .	45-34	44-14	805	18	399	406	219	210	164	163	222										
Ytterenhörna . . . . .	51-64	50-93	911	17	491	490	272	187	191	190	263										
Överenhörna . . . . .	25-76	25-49	454	17	236	218	133	105	90	90	127										

1	2		3	4	5	6		7		8		9		10	11	12
	Areal, i km <sup>2</sup>					Folk- mängd	Inv. på km <sup>2</sup> land	Hela antalet		D ä r a v						
	Hela arealen	Därav land	män	kvinnor	ogifta			gifta								
Kommuner m. m.								män	kvinnor	män	kvinnor	män	kvinnor			
Toresund . . . . .	73 74	71 91	1 315	18	708	607	425	304	248	251	323					
Ytterselö . . . . .	48 58	48 56	1 215	25	649	566	383	277	227	227	342					
Överselö . . . . .	53 58	53 54	1 184	22	631	553	372	276	223	226	312					
Aspö . . . . .	33 46	33 44	607	18	313	294	174	138	126	126	174					
Selebo h:d	<b>375 02</b>	<b>369 11</b>	<b>7 013</b>	<b>18</b>	<b>3 710</b>	<b>3 303</b>	<b>2 146</b>	<b>1 618</b>	<b>1 374</b>	<b>1 378</b>	<b>1 891</b>					
Helgarö . . . . .	21 54	21 53	483	22	252	231	143	118	88	89	127					
Fogdö <sup>11)</sup> . . . . .	51 42	51 35	1 124	21	577	547	336	293	212	210	271					
Vansö <sup>11)</sup> . . . . .	26 90	26 77	714	26	366	348	205	184	140	140	173					
Härad . . . . .	63 17	61 10	904	14	472	432	270	209	179	178	229					
Strängnäs landskom.	55 34	55 21	1 386	25	611	775	338	500	236	238	301					
Åker . . . . .	126 02	117 39	2 542	21	1 320	1 222	735	607	528	531	693					
Länna . . . . .	99 38	94 42	1 072	11	567	505	328	254	212	213	242					
Åkers h:d	<b>444 27</b>	<b>427 77</b>	<b>8 225</b>	<b>19</b>	<b>4 165</b>	<b>4 060</b>	<b>2 355</b>	<b>2 165</b>	<b>1 595</b>	<b>1 599</b>	<b>2 036</b>					
Dunker . . . . .	140 80	127 22	1 796	14	922	874	545	447	334	339	450					
Lilla Malma <sup>12)</sup> . . . . .	78 39	74 27	1 179	15	601	578	353	314	225	225	288					
Malmköpings köp. <sup>12)</sup>	2 35	2 17	1 004	462	463	541	228	274	211	216	320					
Hyltinge . . . . .	80 90	65 94	1 696	25	869	827	476	412	347	345	469					
Sparreholms m:e	0 53	0 53	690	1 301	347	343	178	163	152	152	217					
Helgesta <sup>13)</sup> . . . . .	72 87	53 16	1 243	23	634	609	365	310	248	248	320					
Årdala . . . . .	73 11	58 13	950	16	487	463	286	245	181	183	230					
Forssa <sup>1)</sup> . . . . .	47 39	40 49	634	15	308	326	164	170	128	130	161					
Flen <sup>13)</sup> . . . . .	50 13	45 00	3 352	74	1 601	1 751	836	917	673	677	1 011					
Flen's m:e . . . . .	1 33	1 33	2 031	1 527	942	1 089	496	578	399	402	658					
Lilla Mellösa . . . . .	125 04	114 52	2 909	25	1 529	1 380	884	681	575	577	784					
Villättinge h:d	<b>671 38</b>	<b>580 90</b>	<b>14 763</b>	<b>25</b>	<b>7 414</b>	<b>7 349</b>	<b>4 137</b>	<b>3 770</b>	<b>2 922</b>	<b>2 940</b>	<b>4 033</b>					
Nåshulta . . . . .	132 62	120 43	1 576	13	809	767	459	396	308	308	379					
Husby-Rekarne . . . . .	92 25	89 66	2 570	28	1 304	1 266	726	648	524	527	679					
Stenkivsta . . . . .	53 28	53 17	1 204	22	617	587	339	284	258	258	312					
Årila <sup>1)</sup> . . . . .	135 75	128 24	2 195	17	1 132	1 063	638	529	439	439	562					
Barva <sup>21)</sup> . . . . .	53 02	50 43	793	15	416	377	242	191	154	155	194					
Jäder . . . . .	51 71	51 38	1 321	25	693	628	412	330	252	250	322					
Kjula <sup>21)</sup> . . . . .	74 41	73 94	1 313	17	692	621	423	336	232	232	318					
Hammarby . . . . .	10 19	10 16	300	29	141	159	75	89	57	57	78					
Sundby . . . . .	15 61	15 58	497	31	252	245	154	134	88	88	124					
Vallby . . . . .	21 73	21 63	525	24	275	250	168	137	90	91	128					
Österrekarne h:d	<b>640 57</b>	<b>614 92</b>	<b>12 294</b>	<b>19</b>	<b>6 331</b>	<b>5 963</b>	<b>3 636</b>	<b>3 074</b>	<b>2 402</b>	<b>2 405</b>	<b>3 096</b>					
Torshälla lands- kommun <sup>14)</sup> 15) . . . . .	34 01	33 57	2 589	77	1 315	1 274	698	607	553	556	738					
Tumbo <sup>16)</sup> 16) . . . . .	45 73	45 65	1 147	25	600	547	328	248	243	245	324					
Råby-Rekarne <sup>14)</sup> . . . . .	24 22	24 19	325	13	177	148	110	75	58	58	80					
Gillberga . . . . .	53 46	53 05	1 094	20	561	533	310	276	217	216	278					
Lista . . . . .	45 42	45 28	802	17	427	375	236	180	162	165	199					
Öja . . . . .	81 53	81 40	1 442	17	724	718	393	378	291	290	358					
Västermo <sup>17)</sup> . . . . .	89 27	88 79	1 523	17	779	744	464	401	277	279	391					
Västerrekarne h:d	<b>378 64</b>	<b>371 93</b>	<b>8 922</b>	<b>23</b>	<b>4 533</b>	<b>4 339</b>	<b>2 539</b>	<b>2 165</b>	<b>1 801</b>	<b>1 809</b>	<b>2 368</b>					
Julita . . . . .	163 85	152 12	2 787	18	1 429	1 358	794	675	541	542	718					
Floda . . . . .	262 65	249 73	3 514	14	1 806	1 708	1 046	899	675	677	883					
Sköldinge . . . . .	88 56	80 66	3 268	40	1 662	1 606	935	820	648	649	896					
Valla m:e . . . . .	2 50	2 50	960	384	459	501	235	266	196	196	292					



Kommuner m. m.	Areal, i km <sup>2</sup>		Folk- mängd	Inv. på km <sup>2</sup> land	Hela antalet		D ä r a v				Antal hus- håll
	Hela arealen	Därav land			män	kvinnor	ogifta		gifta		
							män	kvinnor	män	kvinnor	
Vadsbro . . . . .	47.62	39.16	902	23	449	453	253	238	173	173	236
Blacksta . . . . .	26.86	23.07	490	21	247	243	138	124	95	96	133
Husby-Öppunda . . . . .	68.70	53.40	973	18	506	467	292	239	188	187	263
Vrena . . . . .	20.53	15.67	810	51	417	393	228	185	176	178	225
Bettna . . . . .	83.23	68.29	1 781	26	912	869	507	444	357	356	475
Lerbo . . . . .	63.44	56.32	1 110	19	577	533	362	299	194	195	253
Stora Malm <sup>19)</sup> . . . . .	193.81	176.56	3 634	20	1 882	1 752	1 054	889	734	740	972
Östra Vingåker . . . . .	112.05	94.47	2 173	23	1 125	1 048	623	532	433	434	588
Västra Vingåker . . . . .	346.97	307.85	8 679	28	4 231	4 448	2 380	2 455	1 651	1 650	2 424
Vingåkers m.e. <sup>19)</sup> . . . . .	0.67	0.67	1 332	1 988	581	751	300	432	264	263	439
Österåker . . . . .	65.75	55.65	1 420	25	713	707	379	341	278	280	400
Öppunda hrd . . . . .	1 544.02	1 372.95	31 541	22	15 956	15 585	8 981	8 140	6 143	6 157	8 466
S:a å landsbygden . . . . .	6 650.35	6 080.62	128 056	21	65 614	62 442	37 188	32 083	25 164	25 222	33 913
<b>B) Städerna.</b>											
Nyköping <sup>4)</sup> . . . . .	17.18	17.00	11 953	703	5 494	6 459	2 883	3 491	2 353	2 361	3 836
Västra förs. . . . .	9.92	9.83	6 309	641	2 797	3 512	1 428	1 982	1 229	1 226	2 012
Östra . . . . .	7.26	7.17	5 644	787	2 697	2 947	1 455	1 509	1 124	1 135	1 824
Katrineholm <sup>18)</sup> . . . . .	10.59	9.02	7 805	865	3 746	4 059	1 981	2 107	1 625	1 639	2 304
Eskestuna <sup>18)</sup> 20) . . . . .	89.75	88.35	32 674	369	15 947	16 727	8 295	8 213	6 989	7 003	10 154
Fors förs. <sup>18)</sup> 20) . . . . .	38.18	37.36	15 369	411	7 471	7 898	3 852	3 877	3 336	3 343	4 845
Klostera förs. <sup>20)</sup> . . . . .	51.57	50.99	17 305	339	8 476	8 829	4 443	4 336	3 653	3 660	5 309
Torshälla . . . . .	5.66	5.45	1 826	335	880	946	442	441	381	383	608
Strängnäs . . . . .	19.10	18.94	4 716	248	2 166	2 550	1 188	1 384	876	882	1 512
Mariefred . . . . .	14.86	14.62	1 362	93	606	756	276	372	281	287	470
Trosa <sup>7)</sup> . . . . .	3.57	3.55	800	225	370	430	183	202	157	160	307
S:a i städerna . . . . .	160.71	156.93	61 136	389	29 209	31 927	15 248	16 210	12 662	12 715	19 191
C) S:a i Söderman- lands län . . . . .	6 811.06	6 237.55	189 192	30	94 823	94 369	52 436	48 293	37 826	37 937	53 104

## Anmärkningar till Södermanlands län.

Angående använda förkortningar m. m. se Allmänna anmärkningar till tab. 1 å sid. 1.

<sup>1)</sup> Genom k. brev d. 29 febr. 1924 har fastställt sockennamnet *Kärnbo*; i jordeboken hade socknen benämnts *Kjermbo*. Genom k. brev d. 22 okt. 1927 hava vidare fastställt sockennamnen *Sättersta*, *Forså* och *Årila*; förut hade stundom brukats namnformerna *Sätersta*, *Forså* och *Årila*.

<sup>2)</sup> Genom k. brev d. 16 sept. 1921 har gränsen mellan *Kila* och *Björkviks* socknar, vilken varit omtvistad, blivit närmare fastställd; och bestämdes, att den del av det i jordeboken för *Björkviks* socken upptagna hemmanet *Virån* nya nr 1, som ligger söder om den fastställda gränsen, skall fr. o. m. d. 1 jan. 1923 i administrativt, kommunalt och ecklesiastiskt hänseende tillhöra *Kila* socken. Arealen synes redan förut vara inräknad i *Kila*.

<sup>3)</sup> Jämlikt k. brev d. 27 aug. 1920 har den s. k. *Bogslöts* rote (hemmanen *Bogslöt*, *Prästorp*, *Egelprång*, *Aspenäs*, *Karlvik*, *Krognäs*, *Vibäck*

jämte lägenheter) d. 1 jan. 1921 överflyttats från *S:t Nikolai* till *Tunabergs* socken.

<sup>4)</sup> De till *Nyköpings* stad donerade öarna *Femören*, *Gersbeten*, *Hasselö*, *Älön* och andra kringliggande öar, belägna i skärgården invid *Oxelösund*, hava någon gång inräknats i stadens areal, men höra i verkligheten till *S:t Nikolai* församling och kommun.

<sup>5)</sup> Till *Spelviks* socken hörande ängen *Ny- eller Lillängen* är belägen inom *Ludgo* socken. Förslag att överflytta lägenheten till *Ludgo* har av K. Maj:t d. 22 febr. 1889 ej bifallits.

<sup>6)</sup> Jämlikt k. brev d. 28 aug. 1925 äro *Trosa* och *Vagnhärad*s socknar fr. o. m. d. 1 jan. 1926 förenade till en socken under benämning *Trosa-Vagnhärad*.

<sup>7)</sup> Pastors i *Trosa* stad boställslägenheter,  $\frac{1}{2}$  mtl *Tomta* och  $\frac{1}{2}$  mtl *Bråta*, upptagas i jor-

boken för Hölöbo härad inom *Vagnhärad*s (numera Trosa-Vagnhärad, jfr här ovan) socken, vareft de och äro belägna. Förslag att införliva Tomta och Bråta med staden blev d. 22 nov. 1889 av K. Maj:t ej bifallet.

<sup>8)</sup> Genom fördelning av Daga härads allmänning på häradets samtliga socknar hava gränserna mellan *Gåsinge*, *Dillnäs*, *Frustuna*, *Kattnäs*, *Björnlunda* och *Gryts* socknar blivit i hög grad oregelbundna. Jämlikt k. brev d. 24 sept. 1931 har emellertid i samband med ägoutbyten ett område, benämnt Bergsstugan och beläget å den forna allmännings Österheden, överflyttats från Frustuna till Kattnäs socken. De där bosatta personerna voro redan tidigare mantalsskrivna i Kattnäs, och området areal synes hava varit förd till denna socken.

<sup>9)</sup> Av säteriet Heby räknas i jordbokshänseende 2 mtl Heby nr 1—3 jämte underlydande torpen Ramängen med Ramängsstugan, Alsjötorp, Kärret och Sandbrink till *Gåsinge* socken, men  $\frac{1}{4}$  mtl Heby-Ytterby nr 4 till *Dillnäs* socken. Åboarne å hela säteriet (10 pers. år 1930) hava likväl kyrkoskrivits i Dillnäs. Förslag att i kyrkligt avseende förlägga de nämnda torpen från Dillnäs till *Gåsinge* blev av K. Maj:t d. 27 maj 1898 ej bifallet, enär ej med säkerhet kunnat utrönas, till vilken sockendel av säteriet de rätteligen höra.

<sup>10)</sup> Angående det inom *Taxinge* socken belägna hemmanet Lövdal av *Turinge* socken, se anm. 23 under Stockholms län.

<sup>11)</sup> Torpen Berglund, Oxtorpet, Skogshall och Strand, i jordbokshänseende hörande till *Fogdö* socken, höra i kyrkligt och kommunalt hänseende till *Vansö*.

<sup>12)</sup> Enligt k. brev d. 28 mars 1923 hava »Malma sockens kyrkogård» samt vissa avsöndrade lägenheter, Malma mötesplats och exproprierad järnvägsmark fr. o. m. den 1 jan. 1924 skilts från *Lilla Malma* landskommun och införlivats med *Malmköpings* köping. Lilla Malma och Malmköpings kommuner bilda tillsammans *Lilla Malma församling*. Hela församlingen år 1930: 81.14 km<sup>2</sup>, varav 76.44 km<sup>2</sup> land; 2 183 inv.; 28 folkm.-täthet.

<sup>13)</sup> Jämlikt k. brev d. 12 mars 1926 är avsöndrade lägenheten Rosendal nr 1, med jordregisterbeteckning Väsby 1<sup>a</sup>, fr. o. m. d. 1 jan. 1927 i kommunalt och ecklesiastikt hänseende överflyttad från *Flens* till *Helgesta* socken.

<sup>14)</sup> Inom den i Västerrekarne härad belägna kronoparken Råbyhed, som å en vid avmätning år 1845 upprädd karta angivits vara belägen i *Tumbo*, *Råby-Rekarne* och *Torshälla* socknar, hava sockengränser icke funnits uppdragna å kartan. Genom k. beslut d. 11 mars 1927 har dels förklarats, att kronoparken i kommunalt och

ecklesiastikt hänseende tillhörde Råby-Rekarne socken med undantag av kronojägarbostället Stensholm, vilken lägenhet tillhörde Torshälla socken; dels förordnats ej mindre att kronoparken hädanefter skall redovisas i jordboken för Råby-Rekarne socken än även att nämnda kronojägarboställe skulle d. 1 jan. 1928 i kommunalt och ecklesiastikt hänseende överflyttas från Torshälla socken till Råby-Rekarne.

<sup>15)</sup> Jämlikt k. brev d. 26 aug. 1927 äro hemmanen Bråtsta nr 1—3, Ekeby nr 1—3 och Löt jämte från dessa hemman avsöndrade lägenheter överflyttade med 1929 års ingång från *Torshälla* socken till *Eskilstuna* stad och *Fors* församling.

<sup>16)</sup> Av Broby by hör större delen till *Tumbo* socken i Södermanlands län och en mindre del till *Torpa* socken i Västmanlands län. Förslag att överflytta sistnämnda del till *Tumbo* socken och Södermanlands län har av K. Maj:t d. 21 mars 1890 ej bifallits.

<sup>17)</sup> Till *Västermo* socken i Södermanlands län hörande  $\frac{1}{8}$  mtl Gålhammar nr: 1 har sammanblandade ägor med det till *Arboga* socken i Västmanlands län hörande  $\frac{1}{8}$  mtl Gålhammar nr: 1, så att här saknas redig socken-, härads- och länsgränser. Förslag att överflytta förstnämnda hemman till Arboga socken och Västmanlands län har av K. Maj:t d. 4 juli 1887 ej bifallits.

<sup>18)</sup> *Stora Malms församling* omfattar *Stora Malms kommun* och *Katrineholms stad*. Hela församlingen år 1930: 204.40 km<sup>2</sup>, varav 185.58 km<sup>2</sup> land; 11 439 inv.; 61 folkm.-täthet.

<sup>19)</sup> Jämlikt k. brev d. 4 maj 1923 har *Vingåkers municipalsamhälle* utvidgats. Enligt k. brev d. 17 okt. 1924 tillämpas samtliga stadsstadgor å en del av municipalsamhället, för vilken förut endast hälsovårdsstadgans bestämmelser voro gällande.

<sup>20)</sup> Jämlikt k. brev d. 15 aug. 1930 har *Eskilstuna församling* (= gamla stadsförsamlingen) med 1931 års ingång upphört, i det att den del av församlingen, som låg väster om *Eskilstunaån*, införlivades med *Fors* församling och den del, som var belägen öster om nämnda vattendrag, med *Klosters* församling. Församlingarna skola nu benämnas *Eskilstuna Fors* församling och *Eskilstuna Klosters* församling. Den gamla stadsförsamlingens olika delar omfattade: Fors-delen 0.59 km<sup>2</sup>, varav 0.51 km<sup>2</sup> land; 3.312 inv. år 1930; Kloster-delen 1.08 km<sup>2</sup>, varav 0.99 km<sup>2</sup> land; 7.328 inv. år 1930.

<sup>21)</sup> Jämlikt k. brev d. 12 aug. 1932 har lägenheten Gavelmossen eller Sundtorp i jordboken överförs från *Kjula* till *Barva* socken. I kommunalt och ecklesiastikt hänseende har lägenheten redan tidigare ansetts tillhöra *Barva* socken.

1	2		3	4	5	6	7	8	9	10	11	12
	Areal, i km <sup>2</sup>		Folk- mängd	Inv. på km <sup>2</sup> land	Hela antalet		D ä r a v				Antal hus- håll	
	Hela arealen	Därav land			män	kvinnor	ogifta		gifta			
Kommuner m. m.							män	kvinnor	män	kvinnor		
<b>5) Östergötlands län.</b>												
<b>A) Landsbygden.</b>												
Godegård . . . . .	218-53	209-56	2 294	10	1 194	1 100	707	554	436	437	583	
Tjällmo . . . . .	202-88	190-34	2 770	14	1 452	1 318	867	708	514	517	694	
Hällestad . . . . .	326-24	300-19	4 554	15	2 345	2 209	1 373	1 133	855	860	1 196	
Vånga . . . . .	155-93	141-20	2 392	16	1 217	1 175	734	634	428	428	611	
Risinge . . . . .	372-97	317-87	9 818	30	5 095	4 723	2 920	2 468	1 993	1 988	2 887	
Regna . . . . .	200-38	179-35	1 651	9	844	807	519	441	280	279	413	
Skedevi . . . . .	319-65	252-70	3 025	11	1 584	1 441	897	708	593	587	839	
<b>Finspånga läns h:d</b>	<b>1 796-58</b>	<b>1 591-21</b>	<b>26 504</b>	<b>16</b>	<b>13 731</b>	<b>12 773</b>	<b>8 017</b>	<b>6 646</b>	<b>5 099</b>	<b>5 096</b>	<b>7 223</b>	
Simonstorp . . . . .	161-70	144-40	831	5	465	366	282	174	162	160	226	
Kvillinge <sup>1)</sup> . . . . .	128-46	119-48	4 901	41	2 421	2 480	1 289	1 258	1 001	1 004	1 457	
<b>Bråbo h:d</b>	<b>290-16</b>	<b>263-88</b>	<b>5 732</b>	<b>21</b>	<b>2 886</b>	<b>2 846</b>	<b>1 571</b>	<b>1 432</b>	<b>1 163</b>	<b>1 164</b>	<b>1 683</b>	
Kullerstad . . . . .	39-68	24-94	2 932	117	1 527	1 405	847	697	618	622	850	
Kimstad . . . . .	67-66	62-15	1 957	31	1 005	952	580	470	400	400	518	
Borg . . . . .	76-26	59-19	4 136	69	1 995	2 141	1 105	1 159	823	830	1 109	
<i>Borgs villastads m:e</i> . . . . .	0-40	0-40	1 745	4 362	763	982	385	543	356	362	504	
<b>Memmings h:d</b>	<b>183-60</b>	<b>146-28</b>	<b>9 025</b>	<b>61</b>	<b>4 527</b>	<b>4 498</b>	<b>2 532</b>	<b>2 326</b>	<b>1 841</b>	<b>1 852</b>	<b>2 477</b>	
Tingstad . . . . .	23-13	21-92	562	25	280	282	147	144	119	119	148	
Furingstad . . . . .	18-90	18-90	456	24	249	207	154	104	86	86	119	
Styrestad . . . . .	20-64	20-49	818	39	409	409	239	221	153	155	202	
Dagsberg . . . . .	26-49	26-48	888	33	444	444	249	244	179	179	231	
Krøkek <sup>2)</sup> . . . . .	93-31	89-42	2 237	25	1 105	1 132	598	589	453	453	616	
<b>Lösings h:d</b>	<b>182-47</b>	<b>177-21</b>	<b>4 961</b>	<b>27</b>	<b>2 487</b>	<b>2 474</b>	<b>1 387</b>	<b>1 302</b>	<b>990</b>	<b>992</b>	<b>1 316</b>	
Kvarsebo <sup>3)</sup> . . . . .	70-50	69-78	796	11	417	379	246	201	148	148	223	
Östra Stenby . . . . .	37-56	37-01	821	22	407	414	237	232	152	152	201	
Östra Husby <sup>3)</sup> . . . . .	70-06	69-98	1 531	21	789	742	473	388	284	283	330	
Häradshammar <sup>4)</sup> . . . . .	91-46	90-61	1 289	14	675	614	406	327	233	233	335	
Jonsberg <sup>4)</sup> . . . . .	91-84	91-54	1 571	17	819	752	484	416	288	287	379	
<b>Östkind's h:d</b>	<b>361-42</b>	<b>358-92</b>	<b>6 008</b>	<b>16</b>	<b>3 107</b>	<b>2 901</b>	<b>1 846</b>	<b>1 564</b>	<b>1 105</b>	<b>1 103</b>	<b>1 518</b>	
Rönö <sup>5)</sup> . . . . .	51-83	51-35	622	12	331	291	206	161	110	111	154	
Östra Ny <sup>5)</sup> 7) . . . . .	49-85	47-26	843	17	442	401	267	219	158	158	209	
A <sup>6)</sup> . . . . .	25-02	25-00	458	18	233	225	126	114	97	97	127	
Kuddby <sup>6)</sup> 7) . . . . .	51-68	51-65	1 141	22	592	549	346	280	221	221	291	
Konungsund . . . . .	18-96	18-59	426	22	227	199	134	96	85	85	122	
Tåby . . . . .	27-11	26-68	669	25	354	315	205	156	132	132	173	
<b>Björkekinds h:d</b>	<b>224-45</b>	<b>220-53</b>	<b>4 159</b>	<b>18</b>	<b>2 179</b>	<b>1 980</b>	<b>1 234</b>	<b>1 026</b>	<b>803</b>	<b>804</b>	<b>1 076</b>	
Västra Husby . . . . .	58-68	54-68	911	16	475	436	284	238	167	168	222	
Drothem . . . . .	92-06	89-48	1 559	17	812	747	496	417	271	270	378	
Skönberga <sup>7)</sup> . . . . .	55-33	54-23	1 043	19	532	511	303	274	199	200	274	
Mogata <sup>8)</sup> . . . . .	79-83	78-42	1 194	15	627	567	382	307	209	210	291	
Börtrum . . . . .	35-91	34-88	400	11	201	199	118	115	71	71	107	

Kommuner m. m.	Areal, i km <sup>2</sup>		Folk- mängd	Inv. på km <sup>2</sup> land	Hela antalet		D ä r a v				Antal hus- håll
	Hela arealen	Därav land			män	kvinnor	ogifta		gifta		
			män	kvinnor			män	kvinnor			
Skällvik . . . . .	68-23	68-00	1 099	16	563	536	328	294	206	207	285
S:t Anna . . . . .	126-57	126-21	1 722	13	869	853	497	436	334	335	470
Gryt . . . . .	180-40	174-90	2 288	13	1 213	1 075	729	581	422	421	587
Valdemarsviks köp. <sup>9)</sup>	12-75	12-65	2 579	203	1 293	1 286	743	703	494	492	698
Ringarum <sup>9)</sup> . . . . .	311-31	280-16	4 506	16	2 326	2 180	1 369	1 128	838	841	1 184
<b>Hammarkinds h:d</b>	<b>1 021-07</b>	<b>973-61</b>	<b>17 301</b>	<b>17</b>	<b>8 911</b>	<b>8 390</b>	<b>5 249</b>	<b>4 493</b>	<b>3 211</b>	<b>3 215</b>	<b>4 496</b>
Yxnerum . . . . .	102-74	80-90	738	9	395	343	248	167	131	131	188
Östra Ryd . . . . .	131-08	123-04	1 697	13	859	838	507	466	308	308	412
Gårdeby . . . . .	29-29	28-42	470	16	245	225	149	129	81	82	114
Skärkind . . . . .	65-53	63-94	1 453	22	760	693	442	344	290	288	381
Gistad . . . . .	23-87	23-84	741	31	371	370	200	201	149	150	190
<b>Skärkinds h:d</b>	<b>352-51</b>	<b>320-14</b>	<b>5 099</b>	<b>15</b>	<b>2 630</b>	<b>2 469</b>	<b>1 546</b>	<b>1 307</b>	<b>959</b>	<b>959</b>	<b>1 285</b>
Lillyrka . . . . .	8-89	6-73	151	22	76	75	47	42	28	28	37
Östra Skrukeby . . . . .	26-26	19-41	377	19	199	178	122	102	65	63	90
Törnevala . . . . .	29-58	29-55	892	30	459	433	271	254	154	154	206
Östra Harg <sup>10)</sup> . . . . .	32-49	19-05	457	23	239	218	147	120	80	80	115
Rystad <sup>11) 12)</sup> . . . . .	53-90	38-26	1 186	30	638	548	382	283	230	231	286
<b>Åkerbo h:d</b>	<b>151-12</b>	<b>113-00</b>	<b>3 063</b>	<b>27</b>	<b>1 611</b>	<b>1 452</b>	<b>969</b>	<b>801</b>	<b>557</b>	<b>556</b>	<b>734</b>
Vårdsberg <sup>13)</sup> . . . . .	30-16	30-01	840	27	424	416	246	231	153	153	213
Askeby . . . . .	22-94	22-75	584	25	295	289	174	162	105	105	142
Örtomta . . . . .	59-90	55-76	1 208	21	600	608	344	333	227	225	309
Bankekind . . . . .	58-72	54-72	1 007	18	541	466	336	252	184	184	233
Grebo . . . . .	70-57	64-18	1 061	16	526	535	317	311	178	177	252
Värna . . . . .	37-48	34-44	618	17	320	298	192	159	110	111	177
Björnsäter . . . . .	118-82	101-61	1 466	14	747	719	438	399	274	272	358
Åtvid . . . . .	164-87	144-86	5 013	34	2 584	2 429	1 470	1 247	1 013	1 018	1 397
<i>Åtvidabergs m.e.</i>	3-79	3-79	3 128	825	1 603	1 525	866	752	668	673	923
<b>Bankekinds h:d</b>	<b>563-46</b>	<b>508-33</b>	<b>11 797</b>	<b>23</b>	<b>6 037</b>	<b>5 760</b>	<b>3 517</b>	<b>3 094</b>	<b>2 244</b>	<b>2 245</b>	<b>3 081</b>
Vist . . . . .	90-89	81-24	1 629	20	836	793	502	444	282	284	411
Landeryd . . . . .	31-49	30-58	1 220	39	604	616	343	328	238	238	323
Skeda . . . . .	71-96	71-72	1 424	19	740	684	438	371	268	266	343
Slaka . . . . .	33-38	33-29	994	29	504	490	299	268	182	183	253
Kärna . . . . .	25-67	25-59	1 580	61	850	730	519	384	292	292	423
Kaga <sup>14)</sup> . . . . .	18-39	15-03	590	39	306	284	177	150	114	113	148
<b>Hanekinds h:d</b>	<b>271-78</b>	<b>257-45</b>	<b>7 437</b>	<b>28</b>	<b>3 840</b>	<b>3 597</b>	<b>2 278</b>	<b>1 945</b>	<b>1 376</b>	<b>1 376</b>	<b>1 901</b>
Vreta kloster . . . . .	57-32	48-84	2 842	58	1 376	1 466	793	812	521	523	771
Stjärnorpi <sup>15)</sup> . . . . .	148-84	110-23	1 124	10	560	564	326	318	211	211	286
Ljung . . . . .	98-40	93-66	1 517	16	821	696	511	383	274	274	356
Flistad . . . . .	17-06	17-01	707	41	357	350	207	194	133	135	173
Björksberg <sup>14)</sup> . . . . .	9-41	9-23	348	37	182	166	112	90	65	65	82
<b>Gullbergs h:d</b>	<b>331-03</b>	<b>278-97</b>	<b>6 538</b>	<b>23</b>	<b>3 296</b>	<b>3 242</b>	<b>1 949</b>	<b>1 797</b>	<b>1 204</b>	<b>1 208</b>	<b>1 668</b>
Klockrike <sup>16) 17)</sup> . . . . .	35-52	35-06	1 089	31	546	543	331	305	190	189	277
Brunneby <sup>18)</sup> . . . . .	42-59	36-93	1 558	42	787	771	453	421	300	301	424
<i>Borensbergs m.e.</i>	0-23	0-23	455	1 978	202	253	103	141	90	97	147
Kristberg . . . . .	166-40	146-61	2 227	15	1 159	1 068	679	567	415	418	565

Kommuner m. m.	Areal, i km <sup>2</sup>		Folk- mängd	Inv. på km <sup>2</sup> land	Hela antalet		D ä r a v				Antal hus- håll
	Hela arealen	Därav land			män	kvinnor	ogifta		gifta		
							män	kvinnor	män	kvinnor	
Ekebyborna . . . . .	36.70	24.80	669	26	327	342	181	183	133	133	179
Lönsås <sup>16)</sup> . . . . .	19.32	17.55	651	37	330	321	201	178	111	112	158
Ålvestad . . . . .	20.54	20.26	749	36	382	367	229	195	140	141	192
Skeppsås . . . . .	13.77	13.69	450	32	231	219	142	126	81	81	106
Vallerstad . . . . .	22.16	22.06	673	30	348	325	205	184	128	129	167
Fornåsa <sup>17)</sup> <sup>18)</sup> . . . . .	25.52	25.51	797	31	407	390	243	212	146	146	198
<b>Bobergs h:d</b>	<b>332.52</b>	<b>342.47</b>	<b>8 863</b>	<b>25</b>	<b>4 517</b>	<b>4 346</b>	<b>2 664</b>	<b>2 371</b>	<b>1 644</b>	<b>1 650</b>	<b>2 266</b>
Västra Ny <sup>19)</sup> . . . . .	95.06	89.58	1 423	15	733	690	436	365	266	266	379
Motala landskom. <sup>20)</sup>	82.87	77.17	7 581	98	3 774	3 807	2 059	1 934	1 496	1 504	2 213
Vinnerstad . . . . .	20.85	18.88	1 093	57	571	522	343	271	204	206	291
Ask . . . . .	9.09	9.08	307	33	159	148	99	79	56	56	78
Varv <sup>21)</sup> . . . . .	20.75	20.70	657	31	331	326	194	184	120	120	176
Styra <sup>21)</sup> . . . . .	11.43	11.40	317	27	169	148	104	78	57	57	79
Västra Stenby . . . . .	31.85	31.77	1 018	32	523	495	320	273	184	183	259
Hagebyhöga <sup>22)</sup> . . . . .	19.51	19.45	622	31	315	307	192	188	107	107	133
Fivelstad <sup>22)</sup> . . . . .	18.34	18.29	767	41	380	387	211	204	152	153	222
Orlunda <sup>23)</sup> <sup>24)</sup> . . . . .	13.08	13.05	494	37	238	256	144	155	84	83	117
<b>Aska h:d</b>	<b>322.83</b>	<b>309.37</b>	<b>14 279</b>	<b>46</b>	<b>7 193</b>	<b>7 086</b>	<b>4 102</b>	<b>3 731</b>	<b>2 726</b>	<b>2 735</b>	<b>3 947</b>
Strå <sup>25)</sup> <sup>26)</sup> . . . . .	17.37	17.01	549	32	297	252	187	141	97	97	122
S:t Per <sup>25)</sup> <sup>27)</sup> . . . . .	15.24	15.20	598	39	310	288	180	158	115	115	145
Nässja . . . . .	9.26	9.25	243	26	130	113	81	63	43	44	62
Örberga . . . . .	19.54	19.48	669	34	339	330	198	185	122	124	159
Herrestad <sup>28)</sup> . . . . .	14.73	11.06	409	36	211	198	133	120	69	69	96
Källstad <sup>28)</sup> . . . . .	17.06	8.97	279	31	150	129	97	72	49	48	67
Rogslösa <sup>29)</sup> . . . . .	26.28	22.35	1 209	54	618	591	359	318	221	223	323
Väversunda <sup>29)</sup> . . . . .	19.21	14.96	447	29	224	223	124	114	92	90	123
<b>Dals h:d</b>	<b>138.69</b>	<b>118.28</b>	<b>4 408</b>	<b>37</b>	<b>2 279</b>	<b>2 124</b>	<b>1 359</b>	<b>1 171</b>	<b>808</b>	<b>810</b>	<b>1 097</b>
Västra Tollstad <sup>30)</sup> . . . . .	33.83	33.82	945	27	465	480	275	278	164	165	251
Ödeshög <sup>31)</sup> <sup>32)</sup> . . . . .	100.43	99.34	2 974	29	1 504	1 470	906	808	529	530	794
Ödeshögs m.e <sup>32)</sup> . . . . .	5.48	5.48	1 191	217	586	605	349	329	218	219	349
Stora Åby <sup>33)</sup> . . . . .	104.56	103.08	1 847	17	943	904	572	496	320	320	489
Trehörna . . . . .	95.72	90.70	813	8	424	389	271	229	133	133	201
Rök <sup>34)</sup> . . . . .	51.75	50.86	870	17	446	424	273	239	155	154	213
Heda <sup>35)</sup> . . . . .	22.24	22.16	862	38	444	418	266	237	151	151	212
Svanshals <sup>36)</sup> . . . . .	42.67	30.27	944	31	487	457	302	246	173	174	239
Kumla <sup>37)</sup> . . . . .	12.62	7.81	209	26	111	98	71	54	38	38	55
<b>Lysings h:d</b>	<b>463.82</b>	<b>438.04</b>	<b>9 464</b>	<b>21</b>	<b>4 824</b>	<b>4 640</b>	<b>2 936</b>	<b>2 587</b>	<b>1 663</b>	<b>1 665</b>	<b>2 454</b>
Appuna . . . . .	11.93	11.91	371	31	189	182	118	110	61	61	92
Hov <sup>38)</sup> . . . . .	30.05	24.07	739	30	378	361	244	218	116	115	158
Bjälbo . . . . .	22.31	22.19	733	33	379	354	235	201	129	130	172
Allhelgona <sup>39)</sup> . . . . .	32.51	32.40	875	27	452	423	287	244	149	150	203
Järstad <sup>39)</sup> . . . . .	11.01	10.89	391	35	188	203	115	117	64	64	97
Högby <sup>40)</sup> <sup>41)</sup> . . . . .	33.23	33.06	1 080	32	563	517	345	272	199	200	284
Hogstad <sup>42)</sup> <sup>43)</sup> . . . . .	26.11	26.08	838	32	419	419	250	239	149	150	204
Väderstad <sup>42)</sup> . . . . .	43.27	42.11	1 289	30	643	646	390	376	222	220	346
Rinna <sup>44)</sup> . . . . .	81.43	78.80	1 090	13	548	542	332	304	188	187	279
Ekeby <sup>45)</sup> <sup>46)</sup> . . . . .	118.01	111.74	4 311	38	2 143	2 168	1 155	1 078	897	899	1 281
Boxholms m.e <sup>47)</sup> . . . . .	1.21	1.21	2 665	2 202	1 300	1 365	647	660	597	598	841
Asbo <sup>48)</sup> <sup>49)</sup> . . . . .	118.44	115.34	1 495	12	751	744	458	417	263	264	357

1	2		3	4	5	6	7	8	9	10	11	12
	Areal, i km <sup>2</sup>		Folk- mängd	Inv. på km <sup>2</sup> land	Hela antalet		D ä r a v				Antal hus- håll	
	Hela arealen	Därav land			män	kvinnor	ogifta		gifta			
Kommuner m. m.								män	kvinnor	män	kvinnor	
Blåvik <sup>35)</sup> . . . . .	86·92	65·73	392	5	207	185	128	104	71	70	87	
Malexander . . . . .	200·10	152·74	1 025	6	548	477	361	284	167	168	236	
Göstrings h:d	<b>815·32</b>	<b>727·06</b>	<b>14 629</b>	<b>20</b>	<b>7 408</b>	<b>7 221</b>	<b>4 418</b>	<b>3 961</b>	<b>2 675</b>	<b>2 678</b>	<b>3 796</b>	
Västra Harg . . . . .	119·82	116·68	1 439	12	757	682	477	376	252	254	349	
Östra Tollstad . . . . .	46·94	46·51	992	21	525	467	324	254	173	172	251	
Sya <sup>4)</sup> . . . . .	16·77	16·67	588	35	303	285	170	145	112	113	168	
Veta <sup>37) 44) 45)</sup> . . . . .	21·21	20·95	922	44	493	429	292	218	182	183	237	
Viby <sup>44)</sup> . . . . .	24·22	24·20	1 059	43	528	531	303	286	200	201	318	
Herrberga <sup>16) 37)</sup> . . . . .	11·70	11·46	446	38	225	221	130	129	73	73	123	
Normlösa <sup>37)</sup> . . . . .	22·43	21·96	672	30	345	327	210	181	114	115	176	
Västerlösa <sup>44)</sup> . . . . .	31·09	30·78	948	30	509	439	315	231	166	165	246	
Vifolka h:d	<b>294·18</b>	<b>289·21</b>	<b>7 066</b>	<b>24</b>	<b>3 635</b>	<b>3 381</b>	<b>2 221</b>	<b>1 820</b>	<b>1 272</b>	<b>1 276</b>	<b>1 863</b>	
Ledberg <sup>12)</sup> . . . . .	12·22	11·90	460	38	242	218	143	113	90	90	118	
Rappestad <sup>38)</sup> . . . . .	22·07	21·89	642	29	335	307	210	174	107	107	165	
Sjögestad <sup>38)</sup> . . . . .	20·30	20·14	696	34	357	339	212	188	127	127	188	
Vikingsstad <sup>38)</sup> . . . . .	38·48	38·31	1 215	31	604	611	355	337	228	229	301	
Gammalkil <sup>16) 39)</sup> . . . . .	61·87	59·62	1 197	20	613	584	381	333	208	207	286	
Nykil <sup>39)</sup> . . . . .	126·28	121·39	1 762	14	920	842	545	465	326	326	456	
Ulrika . . . . .	129·99	122·67	1 294	10	667	627	420	357	212	214	304	
Valkebo h:d	<b>411·21</b>	<b>395·92</b>	<b>7 266</b>	<b>18</b>	<b>3 738</b>	<b>3 528</b>	<b>2 266</b>	<b>1 967</b>	<b>1 298</b>	<b>1 300</b>	<b>1 818</b>	
Vårdnäs . . . . .	117·67	97·32	1 879	19	948	931	554	497	355	356	475	
Tjärstad . . . . .	140·41	116·48	2 280	19	1 181	1 099	705	599	419	419	603	
Kättilstad . . . . .	161·94	139·40	1 459	10	742	717	436	396	265	265	361	
Hägerstad . . . . .	38·82	33·05	565	17	296	269	181	152	98	98	142	
Oppeby . . . . .	130·65	97·68	1 297	13	632	665	385	370	224	226	320	
Hycklinge . . . . .	126·56	113·75	1 507	13	759	748	431	374	291	291	395	
Horn . . . . .	193·74	163·87	2 505	15	1 245	1 260	725	666	470	473	654	
Västra Eneby . . . . .	129·88	114·25	1 344	11	693	651	412	351	244	244	339	
Kisa . . . . .	234·79	211·10	3 960	18	1 927	2 033	1 111	1 122	723	729	1 055	
Kisa m:e . . . . .	2·12	2·12	1 364	643	616	748	323	403	260	263	439	
Tidersrum <sup>40)</sup> . . . . .	153·21	134·37	1 187	8	647	540	422	287	205	206	283	
Kinda h:d	<b>1 427·67</b>	<b>1 221·27</b>	<b>17 983</b>	<b>14</b>	<b>9 070</b>	<b>8 913</b>	<b>5 361</b>	<b>4 814</b>	<b>3 294</b>	<b>3 307</b>	<b>4 630</b>	
Norra Vi . . . . .	127·27	104·27	973	9	505	468	310	254	177	177	242	
Sund . . . . .	124·66	111·18	1 598	14	828	770	519	443	282	280	369	
Asby . . . . .	142·02	115·61	1 540	13	781	759	508	466	233	234	362	
Torpa . . . . .	110·32	86·67	1 321	15	657	664	406	388	228	228	281	
Västra Ryd . . . . .	134·39	118·81	1 435	12	723	712	434	403	256	257	370	
Svinhult <sup>41)</sup> . . . . .	142·38	137·42	693	5	372	321	233	170	124	124	176	
Ydre h:d	<b>781·04</b>	<b>673·96</b>	<b>7 563</b>	<b>11</b>	<b>3 866</b>	<b>3 634</b>	<b>2 410</b>	<b>2 124</b>	<b>1 300</b>	<b>1 300</b>	<b>1 800</b>	
S:a å landsbygden	<b>10766·93</b>	<b>9 725·11</b>	<b>199 137</b>	<b>20</b>	<b>101 822</b>	<b>97 315</b>	<b>59 882</b>	<b>52 282</b>	<b>37 232</b>	<b>37 291</b>	<b>52 184</b>	
<b>B) Städerna.</b>												
Linköping . . . . .	66·05	60·71	29 845	491	13 537	16 308	7 374	9 237	5 575	5 618	9 194	
Linköpings förs. . . . .	7·40	7·23	22 295	3 033	9 802	12 493	5 344	7 215	4 027	4 058	7 196	
S:t Lars * 11)	58·65	53·48	7 550	141	3 735	3 815	2 030	2 022	1 548	1 560	1 998	

Kommuner m. m.	Areal, i km <sup>2</sup>		Folk- mängd	Inv. på km <sup>2</sup> land	Hela antalet		D ä r a v				Antal hus- håll
	Hela arealen	Därav land			män	kvinnor	ogifta		gifta		
			män	kvinnor			män	kvinnor			
Norrköping . . . . .	129.33	100.86	61 492	609	28 122	33 370	15 012	18 439	11 796	11 887	19 444
<i>S:t Olaf förs.<sup>42)</sup></i>	2.78	2.71	20 358	7 512	8 838	11 520	4 520	6 491	3 908	3 939	6 757
<i>Hedvigs »<sup>43)</sup></i>	4.63	4.32	10 682	2 472	4 746	5 936	2 533	3 373	1 982	2 003	3 663
<i>Norra »<sup>43)</sup></i>	1.10	1.03	11 770	11 427	5 196	6 574	2 746	3 718	2 192	2 219	3 939
<i>Östra Eneby »<sup>1)</sup> 42)</i>	82.28	55.76	13 451	241	6 641	6 810	3 665	3 560	2 666	2 668	3 686
<i>S:t Johannes »<sup>43)</sup></i>	38.54	37.04	5 231	141	2 701	2 530	1 548	1 297	1 048	1 058	1 399
Söderköping . . . . .	4.89	4.74	2 868	605	1 235	1 633	637	923	522	531	949
Motala <sup>20)</sup> . . . . .	7.96	7.91	5 985	756	2 666	3 319	1 406	1 812	1 130	1 149	1 866
Vadstena <sup>27)</sup> . . . . .	5.94	5.94	2 922	491	1 228	1 694	673	1 049	505	506	822
Skänninge <sup>21)</sup> . . . . .	9.10	9.07	1 751	193	808	943	446	545	312	314	549
Mjölby <sup>22)</sup> . . . . .	59.74	58.90	5 911	100	2 823	3 088	1 605	1 703	1 091	1 102	1 696
<i>S:a i städerna</i>	<b>283.01</b>	<b>248.13</b>	<b>110 774</b>	<b>446</b>	<b>50 419</b>	<b>60 355</b>	<b>27 153</b>	<b>33 708</b>	<b>20 931</b>	<b>21 107</b>	<b>34 520</b>
<b>C) S:a i Östergöt- lands län</b>	<b>11049.94</b>	<b>9 973.24</b>	<b>309 911</b>	<b>31</b>	<b>152 241</b>	<b>157 670</b>	<b>87 035</b>	<b>85 990</b>	<b>53 163</b>	<b>53 398</b>	<b>86 654</b>

## Anmärkningar till Östergötlands län.

Angående använda förkortningar m. m. se Allmänna anmärkningar till tab. 1 å sid. 1.

<sup>1)</sup> Gränserna mellan *Kvillinge* socken och *Östra Eneby församling* av *Norrköpings stad* äro mycket oregelbundna. Förslag om reglering härutinnan blev av K. Maj:t d. 21 juni 1889 ej bifallet.

<sup>2)</sup> Till *Krokeks* socken hörande  $\frac{1}{4}$  mtl *Fjällmossen* är beläget inom *Kvarsebo* socken.

<sup>3)</sup> Jämlikt k. brev d. 29 aug. 1924 äro frälsejordlägenheterna *Moängen* n:r 1 och *Osterängen* n:r 1, vilka ehuru tillhörande *Östra Husby* socken voro belägna inom *Häradshammars* socken, med 1926 års ingång överflyttade i kommunalt och ecklesiastiskt avseende ävensom i jordboken till *Häradshammars*.

<sup>4)</sup> Till *Jonsbergs* socken hörande ryttaretorpet *Sandskogen* och båtsmanstorpet *Utsäter* eller *Björnbomstorpet* äro belägna inom *Häradshammars* socken. Förslag att överflytta torpen till *Häradshammars* blev av K. Maj:t d. 11 juni 1886 ej bifallet.

<sup>5)</sup> Ängen *Rävegrav* och *Harsholmen* samt torpet *Uppsalatorp*, tillhörande *Rönö* socken, äro belägna inom *Östra Ny* socken. Förslag att överflytta lägenheterna till *Östra Ny* blev av K. Maj:t d. 28 maj 1886 ej bifallet.

<sup>6)</sup> 1 mtl *Skansby* n:r 1 *Skaffaregården*, tillhörande *Å* socken, är beläget inom *Kuddby* socken, och de till *Kuddby* hörande 2 mtl *Kapperstad* omslutas nästan av *Å* socken. Förslag att överflytta hemmanen dit, där de äro belägna, blev av K. Maj:t d. 28 maj 1886 ej bifallet.

<sup>7)</sup> Till *Kuddby* socken hörande 1 mtl *Hageby Västergården* har sammanblandade ägor med 2 mtl *Hageby* n:r 1 och 2 i *Östra Ny* socken, varinom den till *Kuddby* likaledes hörande utjorden *Kapperstad* n:r 3 eller *Goboende* äng dessutom är

belägen. Förslag att reglera dessa oregelbundenheter blev av K. Maj:t d. 28 maj 1886 ej bifallet. Däremot är jämlikt k. brev d. 27 jan. 1928 kronojordlägenheten *Starrmyra* n:r 2 med 1929 års ingång överflyttad från *Östra Ny* till *Kuddby* socken, av vars område lägenheten varit omsluten. Jämlikt k. brev d. 30 sept. 1932 har vidare kronojordlägenheten *Hageby* n:r 1, ett ryttartorp, i *Kuddby* socken d. 1 jan. 1934 överflyttats till *Östra Ny* socken, inom vars område den är belägen.

<sup>8)</sup> *Halla* kvarn med 3 par stenar och grynverk är belägen inom *Skönberga* socken, men för 1 par stenar erlaggas kyrkliga och kommunala utskyld till *Mogata* socken, under det den övriga delen av kvarnen räknas till *Skönberga* socken. Förslag att räkna kvarnen i dess helhet till *Skönberga* socken blev av K. Maj:t d. 24 okt. 1885 ej bifallet.

<sup>9)</sup> Jämlikt k. brev d. 24 mars 1927 äro vissa områden av *Ringarums* socken, nämligen hemmanet *Löterne*, lägenheterna *Vammarsäng* och *Giltebo* samt delar av hemmanen *Holmtoboda*, *Vammar* n:r 1—2 och *Fifalla Östergård*, med 1928 års ingång överflyttade till *Valdemarsviks köping* och församling.

<sup>10)</sup> Jämlikt k. brev d. 18 mars 1927 blev den norr om sjön *Roxen* belägna delen av *Östra Hargs* socken med 1928 års ingång överflyttad i kommunalt, ecklesiastiskt och administrativt hänseende samt i jordboken till *Stjärnorps* socken ävensom till *Gullbergs härad*, *Gullbergs landsfiskalsdistrikt* och *Motala fögderi*. Sockendelen omfattade kronojordlägenheten *Häradssällmanningen* n:r 1 samt följande hemman och lägenheter: *Kristersbäck*, *Bäckängen*, *Bårtorpet*, *Damkärr*, *Kärrfallet*,

Tag till godo, Farsbo, Fröstorp, Norrhult, Skogstorp och Söderhult.

<sup>14)</sup> Vid reglering år 1827 av förra kronoparken Östra Malmaskogen i *Rystads* socken blevo några lotter tillagda vissa hemman i *S:t Lars* socken. Sedan sistnämnda socken med ingången av år 1911 införlivats med Linköpings stad, uppstod någon ovisshet, till vilket förvaltningsområde nämnda lotter, vilka alltiämt räknats till Rystads socken, rätteligen vore att hänföra; men d. 31 mars 1928 har K. Maj:t förklarat, att ifrågakvarande allmänningslotter skola i indelingshänseende tillhöra Rystads socken.

<sup>15)</sup> Hemmanet Södra eller Lilla Vänge n:r 1 i *Vårdsbergs* socken har ett område, Långängen, beläget inom *Rystads* socken. Förslag att till sistnämnda socken överflytta hemmanet jämte en utjord har av K. Maj:t d. 6 maj 1886 ej bifallits.

<sup>16)</sup>  $\frac{1}{4}$  mtl *Stacka* jämte kvarn av *Kaga* socken i Hanekinds härad är därifrån skilt genom hemman i *Ledbergs* socken av Valkebo härad. Förslag att överflytta hemmanet jämte kvarn till *Ledbergs* socken blev av K. Maj:t d. 22 dec. 1886 ej bifallet.

<sup>17)</sup> Inom *Björkebergs* och *Västerlösa* socknar hava byarna *Linkelösa* och *Lind gårdar* och ägor sammanblandade, varjämte lägenheterna *Anders-  
torp* och *Hunnerstorp*, tillhörande *Björkebergs* socken, äro belägna inom *Västerlösa* socken. Förslag att reglera dessa oregelbundenheter blev av K. Maj:t d. 28 nov. 1890 för det dåvarande ej bifallet, men sedermera har i så måtto reglering skett, att jämlikt k. brev d. 7 mars 1930 *Anders-  
torp* och *Hunnerstorp* med i allt 18 inv. vid 1931 års ingång överflyttats till *Västerlösa*, varemot lägenheten *Lindbotorp* (med 4 inv.) överflyttades från *Västerlösa* till *Björkeberg*.

<sup>18)</sup> *Klockrike* och *Brunneby* utgjorde intill 1868 en gemensam kommun, men äro sedermera i kommunalt hänseende åtskilda, och hava socknarna ägor inom varandras områden. Förslag att förena dessa socknar till en socken eller att på annat sätt reglera oregelbundenheterna mellan socknarna blev av K. Maj:t d. 30 aug. 1884 ej bifallet.

<sup>19)</sup> K. Maj:t har d. 22 okt. 1927 fastställt sockennamnen *Fornåsa* och *Herrberga*. Förut användes stundom jämväl benämningarna *Fornås* och *Härberga*.

<sup>20)</sup> Den 16 okt. 1931 har K. Maj:t dels förklarat, att *Bobergs* västra häradsallmänning n:r 2 skall, såsom hittills iakttagits, i kommunalt och ecklesiastiskt hänseende tillhöra *Fornåsa* socken, dels förordnat, att fastigheten skall i jordboken överföras från *Klockrike* socken till *Fornåsa*.

<sup>21)</sup> Till *Fornåsa* socken i allo hörande 2 mtl *Hageby* jämte en utjord och 1 mtl *Rå ävensom* ägor till *Bobergs* by äro belägna inom *Lönsås* socken. En del av hemmanet *Mårtorp* i *Lönsås* ligger inom nyssnämnda ägor. Förslag att reglera dessa oregelbundenheter blev av K. Maj:t d. 25 juli 1884 ej bifallet.

<sup>22)</sup> I *Vättern* belägna ön *Stora Rökneö* med *Röknehuvud* hör hel och hällen till *Västra Ny församling*, men i kommunalt och jordbokshänseende räknas endast *Röknehuvud* till *V. Ny* socken och *Stora Rökneö* till *Hammars* socken av *Sundbo härad* i *Örebro län*, och blir i följd härav *V. Ny*

*församling* (men ej kommun) delad på tvenne län. Förslag att förlägga *Stora Rökneö* och *Röknehuvud* till *Hammars* socken och *Örebro län* blev av K. Maj:t d. 28 mars 1890 ej bifallet. Förnyad framställning i ärendet blev av K. Maj:t d. 12 febr. 1915 avslagen. — *Hela V. Ny församling* år 1930: 97·15 km<sup>2</sup>, varav 91·67 km<sup>2</sup> land; 1 436 inv.; 15 folkm.-täteth.

<sup>23)</sup> *Motala församling* omfattar *Motala stad* och *Motala landskommun*. *Hela församlingen* år 1930: 90·83 km<sup>2</sup>, varav 85·08 km<sup>2</sup> land; 13 566 inv.; 159 folkm.-täteth.

<sup>24)</sup> *Varvs* och *Styra* kommuner bilda tillsammans en församling, *Varv och Styra*. Till båda kommunerna hörande *Vinberga* by har sammanblandade ägor. Förslag att förena kommunerna till en kommun och socken eller att förlägga *hela Vinberga* by till *Varvs* kommun blev av K. Maj:t d. 18 april 1890 ej bifallet. — *Hela Varv och Styra församling* år 1930: 32·18 km<sup>2</sup>, varav 32·10 km<sup>2</sup> land; 974 inv.; 30 folkm.-täteth.

<sup>25)</sup> *Hagebyhöga* kommun och församling motsvarades tillföre i jordboken av *Hagebyhöga* socken, men i senaste jordbok har socknens namn förändrats till *Hageby*. Förslag att i jordboken återupptaga namnet *Hagebyhöga* blev av K. Maj:t d. 5 aug. 1892 ej bifallet.

<sup>26)</sup>  $\frac{1}{2}$  mtl *Börstad* n:r 4 *Södergård*, tillhörande *Fivelstads* socken, är beläget inom *Orlunda* socken. Förslag att överflytta hemmanet till *Orlunda* blev av K. Maj:t d. 2 nov. 1888 ej bifallet.

<sup>27)</sup> 1 mtl *Altorp*, tillhörande *Orlunda* socken, har ägor inom *Strå* socken. Förslag att överflytta hemmanet till *Strå* blev d. 21 mars 1890 av K. Maj:t ej bifallet.

<sup>28)</sup> *Svälvinge* by av *Herrestads* socken skiljes därifrån genom utjordarna *Lilla Broby* n:r 2—5 i *Strå* socken. Förslag att överflytta utjordarna till *Herrestads* socken blev av K. Maj:t d. 22 nov. 1889 ej bifallet.

<sup>29)</sup> Av *Strå* socken, i sin helhet tillhörande *Dals härad*, är en mindre del belägen inom *Göst-rings härad*, nämligen  $\frac{1}{2}$  mtl *Bond-Orlunda Södergård* och *Storgård*, som ligger inom *Hovs* sockens rågång. Till *Strå* socken hörande områden av  $\frac{1}{4}$  mtl *Fylla* n:r 1 hava ägor tillsammans med övriga *Fylla* by i *S:t Pers* socken. Förslag att förlägga ovannämnda hemman *Bond-Orlunda* till *Hovs* socken och *Fylla* n:r 1 till *S:t Pers* socken blev av K. Maj:t d. 22 mars 1895 ej bifallet.

<sup>30)</sup> Hemmanet  $\frac{1}{2}$  mtl *Kvissberg*, i allo tillhörande *S:t Pers* socken, är beläget inom *Vadstena* stads område.

<sup>31)</sup> Den s. k. *Dagsmosse*, belägen mellan *Västra Tollstads*, *Svanshals* och *Väversunda* socknar, är genom laga skifte fördelad mellan *Heda*, *Röks* och *Västra Tollstads* socknar i *Lysings härad* samt *Källstads*, *Rogslösa* och *Väversunda* socknar i *Dals härad*. Gjord framställning om överflyttning till *Västra Tollstads* socken av vissa hemmans andelar har enl. beslut d. 12 maj 1916 icke föranlett någon K. Maj:ts åtgärd.

<sup>32)</sup> Jämlikt k. brev d. 9 mars 1928 äro med 1929 års ingång hemmanen *Gammalsby* och *Torp* i kommunalt och ecklesiastiskt hänseende ävensom i jordboken överflyttade från *Stora Åby* till *Ödeshögs* socken, medan samtidigt kronolägenheten



Åby nr 7 överflyttades från Ödeshög till Stora Åby. Däremot äro fortfarande hemmanen Amundebý, Stora Morlejan och Tingstad, ehuru tillhörande Stora Åby socken, belägna helt och hållet eller till en del inom Ödeshögs socken. Förslag att reglera dessa oregelbundenheter blev av K. Maj:t d. 21 juni 1889 ej bifallet.

<sup>10)</sup> Av *Svanshals* församling äro  $\frac{1}{4}$  mtl av *Kvarnortorp* och  $\frac{1}{4}$  mtl av *Särtsöga* nr 2 och av *Kumla* församling  $\frac{1}{2}$  mtl av *Gärdslösa* Lillegård belägna inom *Väderstads* socken. Väcka förslag att överflytta hemmansdelarna dit, där de äro belägna, blevo av K. Maj:t d. 21 febr. 1890 ej bifallna.

<sup>11)</sup> Den till *Skänninge* stad hörande åkern *Brotorpsängen* är belägen inom *Allhelgona* socken. Förslag att överflytta densamma till sistnämnda socken blev av K. Maj:t d. 29 maj 1893 ej bifallet.

<sup>12)</sup> Utjorden *Olofstorp* eller *Ullevidsmo*, tillhörande *Fjrstads* socken, ligger inom *Högby* socken. Förslag att överflytta utjorden till Högby blev av K. Maj:t d. 2 nov. 1888 ej bifallet.

<sup>13)</sup> Till *Högby* socken hörande  $\frac{1}{4}$  mtl *Gullstigen* är beläget mellan *Hogstads* socken och *Mjölby* stad. Förslag att överflytta hemmanet till Hogstads socken blev av K. Maj:t d. 23 nov. 1888 ej bifallet.

<sup>14)</sup> Hemmanet 1 mtl *Stora Ljuna* nr 1 i *Rinna* socken har en del ågor inom *Hogstads* socken, dit övriga delen av *Stora Ljuna* by hör. Förslag att överflytta hemmanet till Hogstad blev av K. Maj:t d. 2 nov. 1888 ej bifallet.

<sup>15)</sup> Jämlikt k. brev d. 19 mars 1926 äro hemmanen *Sättrarp* och *Timmerö* norra samt frälsejordlägenheterna *Bjursdalen*, *Bocketorp*, *Gropen* och *Hultet* fr. o. m. ingången av år 1927 i kommunalt och ecklesiastikt hänseende samt i jordeboken överflyttade från *Åsbo* till *Ekeby* socken. (I det sålunda överflyttade området ingick den dittillsvarande *Åsbo*-delen av *Boxholms* municipalsamhälle.) Samtidigt överflyttades från *Åsbo* till *Blåviks* socken den på *ägorna* till hemmanet *Karsbo* nr 1 i *Blåviks* socken belägna skattejordlägenheten *Jerdmälen* nr 1 eller *Ferstorp*.

<sup>16)</sup> *Boxholms municipalsamhälle* har varit delat på *Ekeby* och *Åsbo* socknar, men fr. o. m. ingången av år 1927 tillhör det uteslutande *Ekeby* socken (jfr anm. 35). För en del av municipalsamhället

tillämpas endast hälsovårdsstadgan; för den övriga delen (med 741 iav. år 1930) gälla samtliga stadsstadgor.

<sup>17)</sup> En utjord till *N. Karleby* hemman i *Normlösa* socken har, jämte utjordar till hemman inom *Herrberga* och *Veta* socknar, ingått i skifteslag med *Gottlösa* by i *Veta* socken. Förslag att överflytta förstnämnda utjord till *Herrberga* blev av K. Maj:t d. 19 febr. 1892 ej bifallet.

<sup>18)</sup> Till *Sjöggestads* socken hörande *Tollstad* nr 6, en äng i *Betsleberg*, är belägen i *Vikingstads* socken. Förslag att överflytta densamma till *Vikingstad* blev av K. Maj:t d. 21 juni 1889 ej bifallet, men jämlikt k. brev d. 24 febr. 1933 skall överflyttning äga rum vid 1934 års ingång. Enligt samma k. brev skola därjämte d. 1 jan. 1934 dels två till kyrkoherdebostället *Rappestad* nr 7 i *Rappestads* socken hörande områden av ängen *Rundelen* och av *Alorps* skifteslag i allo överflyttas till *Vikingstads* socken, dels den i jordeboken för *Gammalkils* socken redovisade skattejordlägenheten *Kapperstad* nr 4 i allo överflyttas till *Sjöggestads* socken.

<sup>19)</sup> Till *Gammalkils* socken hörande  $\frac{1}{4}$  mtl *Häggebo* är beläget inom *Nykils* socken. Förslag att överflytta hemmanet till *Nykils* socken blev av K. Maj:t d. 28 maj 1886 ej bifallet.

<sup>20)</sup> Den 29 april 1921 har K. Maj:t förordnat, att socknens namn skall vara *Tidersrum* (ej *Tirserum*).

<sup>21)</sup> En ansökan om ändring av sockennamnet *Svinhult* till *Skogstuna* blev av K. Maj:t d. 14 dec. 1928 icke bifallen.

<sup>22)</sup> Genom k. brev d. 31 mars 1922 har i *Ödeshögs* socken bildats ett municipalsamhälle benämnt *Ödeshög*, för vilket samtliga stadsstadgor tillämpas.

<sup>23)</sup> Genom k. brev d. 7 dec. 1923 och d. 15 mars 1929 hava gränserna mellan *Norrköpings norra*, *S:t Olaf*, *Hedvigs*, *Östra Eneby* och *S:t Johannes* församlingar blivit reglerade.

<sup>24)</sup> Jämlikt k. brev d. 18 mars 1932 har avsköndrade lägenheten *Rockarp* 1<sup>a</sup> med en areal av 0.03 km<sup>2</sup> den 1 jan. 1933 i kommunalt och ecklesiastikt hänseende samt i jordeboken överflyttats från *Veta* till *Viby* socken.

<sup>25)</sup> Jämlikt k. brev d. 16 dec. 1932 har hemmanet  $\frac{1}{4}$  mtl *Klubbarp* nr 1 (1<sup>a</sup>) d. 1 jan. 1934 i kommunalt och ecklesiastikt hänseende ävensom i jordeboken överflyttats från *Sya* till *Veta* socken.

1	2	3	4	5	6	7	8	9	10	11	12
Kommuner m. m.	Areal, i km <sup>2</sup>		Folk- mängd	Inv. på km <sup>2</sup> land	Hela antalet		D ä r a v				Antal hus- håll
	Hela arealen	Därav land			män	kvinnor	ogifta		gifta		
							män	kvinnor	män	kvinnor	
<b>6) Jönköpings län.<sup>1)</sup></b>											
<b>A) Landsbygden.</b>											
Mariannelunds köp. <sup>2)</sup>	2-82	2-71	1 349	497	660	689	372	377	264	265	394
Hässleby <sup>3)</sup>	94-40	92-27	1 055	11	520	535	318	311	176	176	243
Ingatorp <sup>4)</sup>	147-74	143-34	2 130	14	1 072	1 058	653	576	369	370	561
Bellö	41-48	34-45	400	11	186	214	110	108	71	71	105
Edshult	81-68	62-61	606	9	299	307	185	175	100	101	152
Hult <sup>5)</sup>	118-44	105-62	1 225	11	634	591	403	329	199	202	306
Mellby <sup>6)</sup>	54-11	45-99	638	13	315	323	199	200	107	106	142
Höreda	142-47	127-57	1 479	11	765	714	504	429	236	237	316
Eksjö landskom- mun <sup>7)</sup>	105-88	99-80	1 228	12	624	604	384	354	213	213	275
Norra Solberga	109-35	103-49	2 748	26	1 362	1 386	788	775	509	516	756
Flisby	113-90	106-71	1 699	15	844	855	512	504	298	298	405
Södra Vedbo h:d	<b>1 012-27</b>	<b>924-56</b>	<b>14 557</b>	<b>15</b>	<b>7 281</b>	<b>7 276</b>	<b>4 428</b>	<b>4 188</b>	<b>2 542</b>	<b>2 555</b>	<b>3 655</b>
Askeryd	120-05	108-47	1 058	9	528	530	345	315	166	166	255
Bredestad <sup>8)</sup>	30-52	29-58	1 252	42	630	622	377	348	234	237	337
<i>Aneby m.e. del av<sup>9)</sup></i>	1-73	1-70	891	524	433	458	241	247	179	182	259
Bälaryd <sup>10)</sup>	74-76	71-74	866	12	436	430	264	240	150	148	229
<i>Aneby m.e. del av<sup>11)</sup></i>	0-17	0-17	102	600	45	57	26	34	18	18	28
Lommaryd	120-25	115-01	1 548	13	761	787	456	456	272	274	380
Haurida	39-56	35-83	419	11	208	211	124	118	71	71	104
Vireda	65-12	59-34	944	15	488	456	306	265	164	164	220
Marbäck	64-80	58-62	763	13	370	393	217	232	135	135	186
Frinnyrd	40-58	39-23	893	22	450	443	254	236	171	168	252
Länderås	104-98	96-42	1 654	17	839	815	518	473	279	280	409
Säby <sup>12)</sup>	203-84	183-55	3 769	20	1 953	1 816	1 231	1 056	637	640	933
Adelöv	118-16	108-07	1 280	11	645	635	404	370	220	219	310
Norra Vedbo h:d	<b>982-62</b>	<b>905-86</b>	<b>14 446</b>	<b>15</b>	<b>7 308</b>	<b>7 188</b>	<b>4 496</b>	<b>4 109</b>	<b>2 499</b>	<b>2 502</b>	<b>3 615</b>
Gränna landskom- mun	140-31	124-38	2 413	19	1 246	1 167	791	672	407	409	567
Visingsö	24-54	24-54	1 244	50	593	651	335	388	228	227	311
Ölmstad <sup>13)</sup>	47-83	47-22	1 292	27	659	633	416	363	210	212	316
Skärstad	95-26	88-81	2 107	23	1 040	1 067	631	628	366	366	503
Vista h:d	<b>307-94</b>	<b>284-95</b>	<b>7 056</b>	<b>24</b>	<b>3 538</b>	<b>3 518</b>	<b>2 173</b>	<b>2 051</b>	<b>1 211</b>	<b>1 214</b>	<b>1 697</b>
Svarttorp	62-49	55-84	810	14	397	413	251	239	131	131	198
Lekeryd	69-79	67-53	962	14	482	480	299	279	160	161	237
Järenäs	90-21	74-49	864	11	445	419	276	232	154	154	214
Barkeryd	99-75	93-43	1 562	16	797	765	497	434	274	273	378
Nässjö landskom- mun <sup>14)</sup>	89-45	82-85	1 690	20	850	840	512	486	299	301	402
Forserum	61-77	60-75	1 997	32	993	1 004	526	494	415	413	583
<i>Forserums m.e.</i>	1-16	1-15	1 238	1 076	617	621	321	297	262	262	392
Öggestorp	52-22	47-65	505	10	260	245	158	140	88	88	123
Hakarps	37-10	36-99	1 765	47	902	863	522	460	344	345	457
Rogberga	73-76	71-17	1 687	23	821	866	485	496	295	294	449
Barnarp	77-07	74-80	2 860	38	1 491	1 369	852	698	565	565	781
Månsarp	65-98	64-76	1 628	25	796	832	463	474	307	308	429

Kommuner m. m.	Areal, i km <sup>2</sup>		Folk- mängd	Inv. på km <sup>2</sup> land	Hela antalet		D ä r a v				Antal hus- håll
	Hela arealen	Därav land			män	kvinnor	ogifta		gifta		
							män	kvinnor	män	kvinnor	
Sandseryd . . . . .	52-32	51-66	1 404	27	728	676	448	363	249	249	356
Järstorp <sup>9)</sup> . . . . .	36-56	36-18	628	17	314	314	204	199	103	103	140
Bankeryd . . . . .	36-38	36-20	1 429	39	725	704	448	395	256	261	364
<b>Tveta h:d</b>	<b>904-85</b>	<b>854-30</b>	<b>19 791</b>	<b>23</b>	<b>10 001</b>	<b>9 790</b>	<b>5 941</b>	<b>5 889</b>	<b>3 640</b>	<b>3 646</b>	<b>5 111</b>
Bottnaryd . . . . .	151-43	144-94	1 030	7	513	517	324	302	165	166	260
Mulseryd . . . . .	115-21	112-98	647	5	330	317	212	181	103	103	159
Angerdshestra . . . . .	35-39	84-00	495	5	256	239	166	148	71	71	106
Bondstorp <sup>2)</sup> . . . . .	100-46	93-50	463	4-9	239	224	154	131	69	69	97
Stengårdshult . . . . .	95-46	88-29	484	5	240	244	162	147	68	69	108
Norra Unnaryd <sup>10)</sup> . . . . .	87-68	86-43	527	6	273	254	177	144	80	81	113
Öreryd . . . . .	69-75	65-60	364	5	186	178	118	99	59	59	76
Norra Hestra . . . . .	38-29	36-18	605	16	315	290	206	171	98	100	125
Valdshult . . . . .	34-27	31-93	182	5	92	90	56	56	29	29	37
Åsenhöga . . . . .	129-60	120-95	1 078	8	554	524	356	304	169	170	240
Källeryd . . . . .	71-25	66-25	619	9	331	288	205	151	114	115	146
<b>Mo h:d</b>	<b>978-79</b>	<b>931-10</b>	<b>6 494</b>	<b>6</b>	<b>3 329</b>	<b>3 165</b>	<b>2 136</b>	<b>1 834</b>	<b>1 025</b>	<b>1 032</b>	<b>1 467</b>
Anderstorp . . . . .	95-07	92-76	2 420	26	1 204	1 216	725	701	440	441	721
Bäraryd . . . . .	77-98	74-62	2 245	30	1 039	1 206	618	746	389	394	601
<i>Gislaveds m:o</i>	r 33	r 25	1 233	986	548	685	310	423	226	228	347
Våthult . . . . .	45-27	42-36	492	11	233	259	141	152	86	87	110
Bosebo . . . . .	33-10	27-32	270	9	140	130	80	65	51	51	67
Villstad . . . . .	163-97	158-16	2 839	17	1 418	1 421	838	775	532	534	731
Burseryd . . . . .	92-79	84-12	1 324	15	662	662	415	382	216	220	321
Sandvik . . . . .	27-61	22-01	149	6	79	70	48	32	27	27	40
Gryteryd <sup>11)</sup> . . . . .	40-01	36-35	373	10	188	185	115	104	66	64	97
Södra Hestra <sup>11)</sup> . . . . .	97-07	92-92	1 392	14	702	690	455	396	222	222	323
Långaryd <sup>12)</sup> . . . . .	242-75	231-42	3 728	16	1 928	1 800	1 186	977	664	670	861
Fångaryd <sup>12)</sup> . . . . .	86-05	80-61	2 448	30	1 242	1 206	758	686	434	434	582
Femsjö . . . . .	72-94	61-80	564	9	297	267	190	160	83	83	133
Södra Unnaryd . . . . .	215-99	167-04	1 981	11	991	990	606	549	327	332	476
Jälluntofta . . . . .	50-69	41-55	377	9	194	183	118	102	68	68	88
Kållerstad . . . . .	37-95	34-61	523	15	279	244	182	137	86	86	120
Ås . . . . .	89-18	79-71	1 217	15	617	600	368	322	223	223	296
Bohusö . . . . .	145-72	79-40	929	11	462	467	264	256	171	173	206
Tannåker . . . . .	30-92	24-28	315	12	158	157	100	89	54	54	78
Dannäs . . . . .	47-27	36-94	505	13	273	232	169	131	86	86	111
Torskinge . . . . .	62-49	55-44	539	9	273	266	173	152	86	87	129
Forsheda . . . . .	51-10	48-84	783	16	373	410	218	241	134	135	191
Bredaryd . . . . .	79-27	75-50	1 551	20	772	779	462	438	264	266	366
Reftele <sup>2)</sup> . . . . .	153-60	150-47	2 061	13	1 071	990	674	551	349	352	474
Kulltorp . . . . .	94-13	90-11	1 268	14	654	614	405	344	214	215	294
Gnosjö . . . . .	60-85	56-47	1 320	23	676	644	423	364	233	230	331
<b>Västbo h:d</b>	<b>2 191-77</b>	<b>1 944-81</b>	<b>31 612</b>	<b>16</b>	<b>15 925</b>	<b>15 688</b>	<b>9 731</b>	<b>8 852</b>	<b>5 505</b>	<b>5 534</b>	<b>7 747</b>
Kärda . . . . .	105-91	99-06	824	8	420	404	256	233	142	143	185
Hånger . . . . .	59-36	49-86	614	12	310	304	186	160	104	104	146
Värnamo landskom- mun <sup>13)</sup> . . . . .	205-04	184-47	2 933	15	1 444	1 439	846	863	537	537	696
Tännö . . . . .	46-70	28-37	397	13	209	188	141	116	55	55	87
Våxtorp . . . . .	113-27	88-50	1 376	15	720	656	470	377	218	220	313
Rydaholm . . . . .	216-74	202-14	3 338	16	1 765	1 573	1 119	893	548	551	817
Gällaryd . . . . .	105-46	94-87	1 268	13	647	621	414	360	205	205	288

Kommuner m. m.	Areal, i km <sup>2</sup>		Folk- mängd	Inv. på km <sup>2</sup> land	Hela antalet		D ä r a v				Antal hus- håll
	Hela arealen	Därav land			män	kvinnor	ogifta		gifta		
							män	kvinnor	män	kvinnor	
Fryle <sup>2)</sup> . . . . .	126.66	121.30	1 034	8	537	497	360	306	152	151	230
Hagshult . . . . .	70.02	67.29	530	7	287	243	179	134	91	90	126
Kävsjö . . . . .	112.34	103.09	955	9	489	466	304	249	166	169	234
Åker . . . . .	158.42	156.47	1 458	9	749	709	477	418	243	243	334
Tofteryd . . . . .	125.67	122.53	2 468	20	1 234	1 234	746	710	438	442	624
<i>Skillingaryds</i> <i>m.e.<sup>14)</sup></i> . . . . .	2.58	2.58	1 428	553	698	730	410	416	264	267	380
Byarum . . . . .	230.25	220.33	3 560	16	1 826	1 734	1 103	939	667	665	915
<i>Vaggeryds m.e.</i> . . . . .	1.26	1.19	1 411	1 185	705	706	402	375	282	283	397
Östbo h.d.	1 676.34	1 538.28	20 755	13	10 637	10 118	6 601	5 758	3 566	3 575	4 996
Ödestuga <sup>3)</sup> . . . . .	93.93	91.59	751	8	392	359	250	192	129	131	197
Malmbäck . . . . .	180.16	177.41	2 136	12	1 101	1 035	658	566	399	403	525
Almesåkra . . . . .	65.00	58.74	474	8	242	232	159	139	67	67	124
Bringetofta . . . . .	117.51	115.42	1 201	10	609	592	363	329	216	216	321
Hylletofta . . . . .	62.78	62.25	578	9	284	294	177	175	95	96	125
Svenarum <sup>2)</sup> . . . . .	186.71	179.74	1 641	9	822	819	545	478	256	256	389
Vrigstad . . . . .	120.34	116.57	1 395	11	695	700	459	424	201	207	337
Nydala . . . . .	146.87	114.41	1 174	10	609	565	410	342	179	180	256
Hjälmseryd <sup>1)</sup> <sup>15)</sup> . . . . .	178.71	161.01	2 782	17	1 403	1 379	864	776	469	473	718
Stockaryd <sup>16)</sup> . . . . .	55.35	50.17	1 444	28	711	733	429	413	259	256	379
Hultsjö . . . . .	106.67	95.85	1 325	13	672	653	414	386	218	219	319
Skepperstad . . . . .	52.35	47.40	608	12	308	300	195	169	98	97	141
Hjärtlanda . . . . .	24.53	22.98	259	11	133	126	87	84	36	36	54
Norra Ljunga . . . . .	46.42	45.77	1 202	26	580	622	352	366	198	200	326
<i>Sävsjö m.e. del</i> <i>av<sup>16)</sup></i> . . . . .	0.70	0.69	608	83	270	338	162	215	96	97	158
Vallsjö . . . . .	45.66	40.96	2 055	50	1 001	1 054	595	610	362	362	569
<i>Sävsjö m.e. del</i> <i>av<sup>16)</sup></i> . . . . .	1.59	1.58	1 436	908	682	754	399	443	253	253	413
Norra Sandsjö <sup>17)</sup> . . . . .	154.79	141.01	1 965	13	1 012	953	646	545	326	325	444
Bodafors köp. <sup>17)</sup> . . . . .	10.86	10.71	2 049	191	1 055	994	616	516	402	402	573
Fröderyd <sup>2)</sup> . . . . .	81.08	76.76	1 011	13	524	487	314	263	178	179	283
Bäckaby . . . . .	61.33	58.87	769	13	376	393	219	217	138	138	189
Ramkvilla . . . . .	113.67	97.83	1 229	12	630	599	391	335	195	196	316
Södra Solberga . . . . .	50.99	49.99	634	12	316	318	186	175	114	114	152
Västra h.d.	1 955.73	1 815.44	26 682	14	13 475	13 207	8 329	7 500	4 535	4 553	6 717
Korsberga . . . . .	122.02	114.79	1 443	12	728	715	433	393	263	263	368
Lemnhult . . . . .	74.46	68.32	542	7	280	262	156	141	107	107	135
Nåshult . . . . .	73.71	69.78	950	13	479	471	301	263	150	150	244
Stenberga . . . . .	51.80	47.02	649	13	317	332	187	188	112	112	174
Skirö . . . . .	58.37	49.30	707	14	355	352	213	199	117	117	177
Nye . . . . .	53.91	48.38	865	17	401	464	235	275	142	143	237
Bäckседа . . . . .	44.76	42.21	966	22	505	461	297	255	173	173	249
Näsby . . . . .	49.39	43.54	595	13	292	303	178	193	92	92	139
Myresjö . . . . .	65.58	62.47	752	12	405	347	251	183	140	139	193
Lannaskede . . . . .	50.32	48.92	850	17	431	419	259	236	152	150	235
Nåvelsjö . . . . .	65.75	63.56	901	14	468	433	313	265	136	137	203
Björkö . . . . .	99.61	89.93	1 409	16	716	693	466	412	220	221	333
Vetlanda landskom- mun <sup>1)</sup> <sup>18)</sup> . . . . .	107.76	104.90	2 694	25	1 364	1 310	856	748	463	466	697
Skeda . . . . .	76.63	74.54	1 270	17	641	629	375	351	232	233	332
Åseda <sup>3)</sup> . . . . .	137.32	133.20	2 289	17	1 133	1 156	703	685	370	375	576
Ökna . . . . .	80.88	79.19	1 202	15	601	601	347	329	227	224	322

Kommuner m. m.	Areal, i km <sup>2</sup>		Folk- mängd	Inv. på km <sup>2</sup> land	Hela antalet		D ä r a v				Antal hus- håll
	Hela arealen	Därav land			män	kvinnor	ogifta		gifta		
							män	kvinnor	män	kvinnor	
Karlstorp . . . . .	115.32	107.75	1 161	10	608	553	371	294	211	211	281
Kråkshult . . . . .	69.47	66.79	864	12	439	425	271	239	144	143	210
Östra h:d	1 397.05	1 310.59	20 109	15	10 183	9 926	6 212	5 649	3 451	3 461	5 085
<i>S:a å landsbygden</i>	11407.36	10509.89	161 503	15	81 677	79 826	50 047	45 280	27 974	28 072	40 089
<b>B) Städerna.</b>											
Jönköping <sup>1)</sup> . . . . .	48.91	47.28	30 915	653	14 494	16 421	8 327	9 629	5 555	5 572	9 219
Kristina förs. <sup>2)</sup> . . . . .	4.54	4.05	8 740	2 153	4 143	4 592	2 535	2 774	1 437	1 441	2 719
Sofia förs. <sup>3)</sup> . . . . .	16.40	15.90	13 778	1 181	8 663	10 115	4 825	5 886	3 452	3 464	5 642
Ljungarums förs. <sup>4)</sup> . . . . .	27.97	27.33	3 397	124	1 683	1 714	967	969	666	667	858
Huskvarna . . . . .	6.14	6.06	8 157	1 346	4 108	4 049	2 311	2 131	1 649	1 648	2 228
Nässjö <sup>5)</sup> . . . . .	15.00	13.50	9 111	674	4 337	4 774	2 471	2 737	1 735	1 740	2 522
Värnamo <sup>6)</sup> . . . . .	2.93	2.89	4 054	1 402	1 910	2 144	1 075	1 231	766	767	1 151
Vetlanda <sup>7)</sup> . . . . .	2.72	2.70	3 501	1 296	1 654	1 847	967	1 092	616	621	995
Eksjö <sup>8)</sup> . . . . .	21.96	18.04	6 616	366	3 217	3 399	1 961	1 987	1 150	1 162	1 867
Tranås <sup>9)</sup> . . . . .	14.21	13.73	6 439	468	3 054	3 385	1 705	1 930	1 208	1 205	1 863
Gränna . . . . .	2.79	2.79	1 240	444	542	698	303	395	210	213	445
<i>S:a i städerna</i>	114.66	106.99	70 033	654	33 316	36 717	19 120	21 182	12 889	12 928	20 290
<b>C) S:a i Jönköpings län</b>	11522.02	10616.88	231 536	21	114 993	116 543	69 167	66 412	40 863	41 000	60 379

## Anmärkningar till Jönköpings län.

Angående använda förkortningar m. m. se Allmänna anmärkningar till tab. 1 å sid. 1.

<sup>1)</sup> På grund av vissa privata lantmåteriförrättningar hade ägo gränsen mellan Ljungsåsa hemman i Hjälmteryds socken och Lamhults säteri i Aneboda socken av Kronobergs län kommit att på en sträcka i närheten av Lamhults järnvägsstation icke sammanfalla med den, genom en lantmåteriförrättning på grund av k. brev d. 19 maj 1740, fastställda gränsen mellan Jönköpings och Kronobergs län. (Då sockengränsen sedermera synes hava rättat sig efter ägo gränsen, kom således Jönköpings län att rätteligen omfatta en sockendel av Aneboda socken och Kronobergs län en sockendel av Hjälmteryds socken.) Genom k. brev d. 8 aug. 1924 har denna oregelbundenhet blivit undanröjd, i det att K. Maj:t förordnat, att gränsen mellan länen skall såvitt angår Ljungsåsa och Lamhult sammanfalla med den i ägoskillnaden mellan dessa egendomar framgående nu gällande sockengränsen mellan Hjälmteryds och Aneboda socknar. — Vidare har K. Maj:t, med ändring av vad därutinnan blivit genom en, på grund av brev d. 19 maj 1740, under åren 1741—42 verkställd lantmåteriförrättning bestämt, d. 20 jan. 1928 förordnat, att gränsen mellan Jönköpings och Kronobergs län, såvitt den angår hemmanen Hökalunden i Hjälmteryds socken, Stenbro och Skårshult i Ane-

boda socken samt Lindhult nr 1 och Älmhult nr 2 Västregård i Slätthögs socken, skall sammanfalla med den i ägoskillnaden mellan dessa hemman och angränsande fastigheter framgående sockengränsen mellan Hjälmteryd i norr samt Aneboda och Slätthög i söder.

<sup>2)</sup> Genom k. brev d. 22 okt. 1927 har förordnats, att efterskrivna socknar skola hava så lydande namn, vilka skola stavas på följande sätt: *Bonds-torp, Ölmstad, Reftele, Fryele, Mellby, Fröderyd, Ödestuga, Svennarum, Aleseda, Vetlanda*. Förut hade jämväl brukats namnformerna Bonstorp, Ölmestad, Reftele, Fryeled, Medelby, Fröryd, Ödestuga, Svennarum, Alesheda och Hvetlanda.

<sup>3)</sup> Jämlikt k. brev d. 4 mars 1927 utgör Marianne-lunds stationssamhälle, omfattande delar av hemmanen Hässleby nr 1 med Högebro och Olofstorp, Brestorp Norrgård, Brestorp Östergård, Brestorp Södergård, Torp med Hagakvarn eller Strömstorp, Kulla och Tute, fr. o. m. 1928 års ingång såsom en kommun för sig en från Hässleby socken avskild köping, benämnd *Mariannelund. Hässleby församling* omfattar fortfarande även köpingen. Hela församlingen år 1930: 97.22 km<sup>2</sup>, varav 94.98 km<sup>2</sup> land; 2 404 inv.; 25 folkm.-tätthet.

<sup>4)</sup> Passemålen nr: 1, 1/2 mtl skatte, tillhörande

*Hulls socken*, är beläget inom *Ingatorps socken*. Förslag att överflytta hemmanet till *Ingatorp* blev av K. Maj:t d. 21 dec. 1883 ej bifallet.

<sup>8)</sup> Jämlikt k. brev d. 14 mars 1930 hava två till *Eksjö socken* hörande men av *Eksjö stads* område omslutna obebodda enkla-er om tillsammans 0.15 km<sup>2</sup> land den 1 jan. 1931 i allo införlivats med staden.

<sup>9)</sup> Jämlikt k. brev d. 24 nov. 1923 har inom *Bredestads* och *Bälaryds* socknar bildats ett *municipalsamhälle* benämnt *Aneby*, för vilket samtliga stadsstadgor gälla. Hela *municipalsamhället* är 1930: 1.90 km<sup>2</sup>, varav 1.87 km<sup>2</sup> land; 993 inv.; 531 folkm.-tätthet.

<sup>10)</sup> *Säby församling* omfattar *Säby kommun* och *Tranås stad*. Hela församlingen är 1930: 218.05 km<sup>2</sup>, varav 197.28 km<sup>2</sup> land; 10 208 inv.; 51 folkm.-tätthet.

<sup>11)</sup> *Nässjö församling* omfattar *Nässjö landskommun* och *Nässjö stad*. Hela församlingen är 1930: 104.45 km<sup>2</sup>, varav 96.35 km<sup>2</sup> land; 10 801 inv.; 112 folkm.-tätthet.

<sup>12)</sup> Av *Jönköpings stads* ägor ligga två områden, det ena med stadslägenheterna *Anders-  
torp*, *Häggeberg*, *Hermanslund* och *Bergängen*, det andra med *Lilla Tokeryd* och *Botarp*, inom *Järstors* socken. Förslag att överflytta lägenheterna till *Järstorp* blev av K. Maj:t d. 13 mars 1885 ej bifallet.

<sup>13)</sup> *Norra Unnaryds* socken har ett mindre avskilt område på gränsen mellan *Östremma* och *Ljungsarps* socknar inom *Älvsoorgs* län.

<sup>14)</sup> Till *Södra Hestra* socken hörande  $\frac{1}{2}$  mtl *Bössingshult* och 2 mtl *Kindhult* ligga inom *Gryteryds* sockenområde. Förslag att i allo överflytta hemmanen till *Gryteryds* socken blev av K. Maj:t d. 19 okt. 1883 ej bifallet.

<sup>15)</sup> Hemmanen *Torstabo*, *Segelsbo*, *Gallingsbo*, *Måshult* och *Visslebo* i *Långaryds* socken hava ägor inom *Färgaryds* socken, väsentligen omslutna av  $\frac{1}{2}$  mtl *Jakobsbo* och  $\frac{1}{4}$  mtl *Lintalund*. Förslag att i allo överflytta hemmanen *Jakobsbo* och *Lintalund* från *Färgaryds* till *Långaryds* socken blev av K. Maj:t d. 19 okt. 1883 ej bifallet.

<sup>16)</sup> *Värnamo församling* omfattar *Värnamo landskommun* och *Värnamo stad*. Hela församlingen är 1930: 207.97 km<sup>2</sup>, varav 187.36 km<sup>2</sup> land; 6 987 inv.; 37 folkm.-tätthet.

<sup>17)</sup> Genom k. brev d. 16 okt. 1925 blev *Skillingaryds municipalsamhälle* utvidgat med en del av *Jönköpings regementes* mötesplats.

<sup>18)</sup> Genom k. brev d. 4 febr. 1927 har gränsen mellan *Hjälmseryds* och *Stockaryds* socknar, vilken varit omstridd, blivit närmare bestämd.

<sup>19)</sup> *Sävsjö municipalsamhälle* är delat på *Norra Ljunga* och *Vallsjö* socknar. Genom k. brev d. 29 febr. 1924 blev *Vallsjö*-delen av samhället utvidgad. Hela *municipalsamhället* är 1930: 2.29 km<sup>2</sup>, varav 2.27 km<sup>2</sup> land; 2 044 inv.; 900 folkm.-tätthet.

<sup>20)</sup> Jämlikt k. brev d. 22 mars 1929 har *Bodafors* stationsamhälle, omfattande hemmanen *Boda*, *Hornaryd Västergård*, *Hornaryd Östergård*, *Karsås*, *Klinthult*, *Slättefall Storegård*, *Slättefall Lillegård* och *Vare* ävensom ett par delar av *Långholm n:r 1* samt tillhörande vatten, den 1 jan. 1930 utbrutits från *Norra Sandsjö kommun* för att såsom en kommun för sig bilda en *köping* benämnd *Bodafors*. *Norra Sandsjö församling* omfattar fortfarande även *köpingen*. Hela församlingen är 1930: 165.65 km<sup>2</sup>, varav 151.72 km<sup>2</sup> land; 4 014 inv.; 26 folkm.-tätthet.

<sup>21)</sup> *Vellanda församling* omfattar *Vellanda landskommun* och *Vellanda stad*. Hela församlingen är 1930: 110.48 km<sup>2</sup>, varav 107.60 km<sup>2</sup> land; 6 195 inv.; 57 folkm.-tätthet.

<sup>22)</sup> Jämlikt k. brev d. 11 mars 1927 har *Smålands artilleriregementes* församling upphört d. 1 maj 1927.

<sup>23)</sup> Jämlikt k. brev d. 22 juli 1921 skola *Jönköpings östra stadsförsamling* och *västra stadsförsamling* hädanefter benämnas den förra *Kristina* församling, den senare *Sofia* församling. Dessa benämningar voro redan förut i bruk.

<sup>24)</sup> Genom k. resolution d. 25 sept. 1920 har den del av *Ljungarums församling*, som ligger väster om *Tabergsån*, från ingången av år 1922 överförs till *Sofia* församling.

Kommuner m. m.	Areal, i km <sup>2</sup>		Folk- mängd	Inv. på km <sup>2</sup> land	Hela antalet		D ä r a v				Antal hushåll	
	Hela arealen	Därav land			män	kvinnor	ogifta		gifta			
							män	kvinnor	män	kvinnor		
<b>7) Kronobergs län.<sup>1)</sup></b>												
<b>A) Landsbygden.</b>												
Åseda <sup>2)</sup> . . . . .	263-68	252-94	3 636	14	1 841	1 795	1 111	994	651	649	955	
Åseda m.e . . . . .	1 04	1 04	1 047	1 006	514	533	281	284	208	208	312	
Nottebäck m. Gran- hult . . . . .	211-22	197-35	2 442	12	1 261	1 181	739	628	465	464	654	
Sjösås . . . . .	86-31	67-11	1 267	18	638	629	371	315	249	252	359	
Hornaryd . . . . .	27-41	21-50	454	21	234	220	128	112	93	92	118	
Drev . . . . .	33-66	29-53	340	11	181	159	110	86	60	60	82	
Dädesjö . . . . .	172-21	162-57	1 609	9	815	794	488	447	289	288	398	
Herråkra . . . . .	74-59	72-21	388	5	208	180	135	102	60	60	93	
Lenhovda . . . . .	283-53	266-46	2 256	8	1 148	1 108	712	642	392	393	549	
Ålhult . . . . .	400-00	381-61	4 334	11	2 221	2 113	1 375	1 182	747	758	1 053	
Hälleberga . . . . .	173-26	170-21	2 271	13	1 183	1 088	734	625	395	395	645	
Ekeberga . . . . .	176-46	170-84	1 942	11	1 019	923	614	472	358	361	529	
Algutsboda <sup>3)</sup> . . . . .	320-90	315-27	4 376	13	2 245	2 131	1 359	1 139	771	775	1 186	
Uppvidinge h:d	<b>2 223-23</b>	<b>2 107-60</b>	<b>25 315</b>	<b>12</b>	<b>12 994</b>	<b>12 321</b>	<b>7 876</b>	<b>6 744</b>	<b>4 530</b>	<b>4 547</b>	<b>6 621</b>	
Långasjö . . . . .	143-44	129-95	1 778	13	882	896	520	490	308	312	448	
Ljude <sup>4)</sup> . . . . .	117-13	108-47	2 309	21	1 171	1 138	701	618	408	411	610	
Ålmeboda . . . . .	165-66	152-45	2 731	17	1 412	1 319	876	762	452	452	618	
Linneryd . . . . .	187-78	176-23	2 437	13	1 217	1 220	743	699	403	404	597	
Hovmantorp . . . . .	165-98	134-77	3 714	27	1 849	1 865	1 084	1 038	705	700	1 012	
Hovmantorp m.e . . . . .	1 69	1 69	915	54	418	497	224	256	189	188	284	
Furuby . . . . .	145-69	140-38	813	5	412	401	251	235	139	139	190	
Hemmesjö <sup>4)</sup> . . . . .	60-73	55-71	826	14	432	394	269	224	143	145	191	
Tegnaby <sup>4)</sup> . . . . .	40-90	36-64	623	17	331	292	216	171	99	99	145	
Växjö landskom- mun <sup>5)</sup> . . . . .	74-17	59-60	4 560	76	2 153	2 407	1 208	1 373	869	876	1 232	
Växjö Östregårds m.e . . . . .		0 56	1 840	3 285	831	1 009	448	567	364	367	551	
Östra Torsås . . . . .	79-13	75-63	1 543	20	769	774	456	432	271	273	395	
Uråsa . . . . .	26-15	25-61	603	23	321	282	189	146	115	115	142	
Nöbböle . . . . .	104-14	93-97	1 372	14	694	678	438	394	223	224	300	
Väckelsång <sup>4)</sup> . . . . .	125-12	106-35	2 126	19	1 115	1 011	697	551	359	360	514	
Tingsås <sup>7)</sup> . . . . .	155-54	138-73	2 177	15	1 129	1 048	691	568	374	378	533	
Tingsryds köp. <sup>7)</sup> . . . . .	1-68	1-58	910	575	429	481	242	267	171	172	266	
Södra Sandsjö . . . . .	122-25	110-39	2 510	22	1 287	1 223	815	683	415	418	625	
Konga h:d	<b>1 715-49</b>	<b>1 546-87</b>	<b>31 032</b>	<b>20</b>	<b>15 638</b>	<b>15 429</b>	<b>9 396</b>	<b>8 651</b>	<b>5 454</b>	<b>5 478</b>	<b>7 818</b>	
Almundsryd <sup>8)</sup> . . . . .	209-11	177-11	3 773	21	1 850	1 923	1 120	1 074	634	649	987	
Ryd <sup>8)</sup> m.e . . . . .	0 91	0 91	673	739	305	368	182	218	112	112	199	
Urshult <sup>8)</sup> . . . . .	240-88	165-91	3 978	23	2 016	1 962	1 204	1 067	698	710	1 031	
Jät <sup>8)</sup> . . . . .	58-50	40-22	738	18	380	358	221	189	134	135	183	
Kalvsvik . . . . .	64-34	46-19	1 018	22	498	520	303	314	158	160	277	
Tävelsås . . . . .	58-98	53-50	891	16	451	440	256	228	168	168	219	
Dänningelanda . . . . .	18-69	17-85	229	12	116	113	70	58	40	41	65	
Vederslöv . . . . .	54-34	49-15	950	19	489	461	304	257	162	163	228	
Skatelöv, del av <sup>8)</sup> . . . . .	75-67	55-25	834	15	439	395	274	214	138	139	227	
Öja . . . . .	47-84	41-42	1 220	29	614	606	364	315	221	221	351	
Bergunda . . . . .	64-52	59-59	950	15	514	436	335	259	160	160	216	
Öjaby . . . . .	41-01	27-70	648	23	302	346	181	201	114	113	157	
Kinnevalds h:d	<b>938-88</b>	<b>788-89</b>	<b>15 229</b>	<b>20</b>	<b>7 669</b>	<b>7 560</b>	<b>4 632</b>	<b>4 176</b>	<b>2 627</b>	<b>2 659</b>	<b>3 941</b>	

Kommuner m. m.	Areal, i km <sup>2</sup>		Folk- mängd	Inv. på km <sup>2</sup> land	Hela antalet		D ä r a v				Antal hus- håll
	Hela arealen	Därav land			män	kvinnor	ogifta		gifta		
							män	kvinnor	män	kvinnor	
Gårdsby . . . . .	113-18	90-34	1 279	14	644	635	381	352	230	230	305
Söraby . . . . .	65-59	50-87	1 085	21	533	552	290	294	212	213	297
Tjareda . . . . .	58-92	43-79	803	18	422	381	253	207	148	147	202
Tolg . . . . .	80-53	73-45	1 173	15	599	574	355	309	217	217	305
Asa . . . . .	136-00	121-94	1 163	9	598	565	369	319	199	199	278
Aneboda <sup>1)</sup> . . . . .	58-78	51-79	908	17	453	455	271	261	160	158	251
Berg . . . . .	80-35	73-51	1 104	15	560	544	339	300	193	193	290
Ormesberga . . . . .	22-46	18-85	403	21	205	198	134	117	65	63	89
Norrvidinge h:d	615-81	524-54	7 918	15	4 014	3 904	2 392	2 159	1 424	1 420	2 017
Ör . . . . .	31-99	28-62	629	21	319	310	201	188	99	101	168
Härlöv . . . . .	14-54	12-28	188	15	95	93	53	52	35	35	50
Moheda . . . . .	89-50	81-14	2 296	28	1 124	1 172	661	647	405	405	651
Slätthög <sup>1)</sup> . . . . .	138-10	130-50	1 565	11	794	771	503	440	252	253	386
Mistelas . . . . .	52-21	45-81	570	12	295	275	186	159	92	91	149
Kvenneberga . . . . .	35-66	35-51	407	11	201	206	128	118	67	69	102
Hjortsberga . . . . .	103-34	100-28	1 174	11	612	562	384	304	203	206	293
Lekaryd . . . . .	36-47	32-86	660	20	326	334	199	189	113	114	170
Aringsås . . . . .	48-97	42-17	3 088	73	1 492	1 596	844	898	586	586	838
Alvesta m:e	0-48	0-48	1 179	2 456	543	636	307	371	213	212	349
Blådinge . . . . .	80-64	70-10	869	12	457	412	307	234	129	130	212
Vislanda . . . . .	122-61	119-17	2 642	22	1 347	1 295	825	735	461	463	673
Vislanda m:e	1-09	1-09	809	742	398	411	229	234	147	146	230
Skatelöv, del av <sup>2)</sup> 10)	70-93	64-19	1 412	21	713	699	438	411	234	239	356
Västra Torsås <sup>10)</sup> . . . . .	212-56	186-65	2 993	16	1 543	1 450	976	814	490	495	699
Härlunda <sup>11)</sup> . . . . .	130-30	115-36	1 254	10	666	588	410	327	211	215	291
Virestad <sup>11)</sup> . . . . .	298-10	268-42	3 457	12	1 775	1 682	1 100	929	591	598	795
Stenbrohult <sup>12)</sup> . . . . .	118-51	88-96	2 606	29	1 346	1 260	825	693	460	464	683
Älmhults köp. <sup>12)</sup> . . . . .	27-63	26-88	2 322	104	1 401	1 421	819	791	532	542	782
Allbo h:d	1 612-06	1 448-90	28 632	19	14 506	14 126	8 859	7 929	4 960	5 006	7 298
Göteryd <sup>13)</sup> . . . . .	162-46	153-59	2 497	16	1 284	1 213	782	670	438	436	647
Pjätteryd <sup>13)</sup> . . . . .	132-83	115-20	1 396	12	674	722	411	411	231	234	369
Agunnaryd . . . . .	142-16	120-10	1 342	11	677	665	410	378	226	228	349
Södra Ljunga . . . . .	124-14	112-27	1 472	13	749	723	469	410	246	247	385
Hamneda . . . . .	129-24	122-54	1 338	10	659	679	390	368	235	239	395
Känna . . . . .	57-50	57-05	681	11	357	324	218	171	124	125	174
Ljungby <sup>14)</sup> . . . . .	56-26	53-26	4 320	81	1 980	2 340	1 115	1 326	787	797	1 255
Ljungby m:e <sup>14)</sup> . . . . .	3-50	3-50	3 019	862	1 303	1 716	699	985	548	555	940
Tutaryd . . . . .	40-23	38-76	385	9	191	194	119	113	63	62	98
Ryssby . . . . .	176-36	159-83	2 455	15	1 257	1 198	790	684	412	414	604
Berga . . . . .	178-61	163-55	2 814	17	1 440	1 374	918	787	464	463	691
Dörarp . . . . .	67-73	47-91	439	9	244	195	161	95	73	73	103
Vittaryd . . . . .	60-30	56-59	490	8	258	232	169	140	75	75	110
Angelstad . . . . .	124-61	89-95	1 278	14	627	651	393	377	201	201	313
Odensjö . . . . .	115-53	77-15	806	10	417	389	261	218	137	137	205
Lidhult <sup>16)</sup> . . . . .	120-21	111-28	1 166	10	583	583	345	331	202	206	310
Lidhults m:e <sup>16)</sup> . . . . .	2-67	2-67	406	152	211	195	130	108	71	70	116
Vrå . . . . .	142-26	137-24	960	6	510	450	331	259	151	152	234
Torpa . . . . .	119-21	112-37	1 093	9	586	507	395	287	168	169	243
Annerstad . . . . .	138-00	120-51	1 075	8	552	523	332	299	189	188	265
Nöttja . . . . .	69-07	66-08	565	8	294	281	168	145	102	105	141
Hinneryd . . . . .	231-43	226-64	2 005	8	1 060	945	672	532	321	325	503
Traryd <sup>17)</sup> 13)	113-42	112-35	3 244	28	1 676	1 568	1 002	845	610	619	870
Strömsnäs m:e . . . . .	1-51	1-51	1 116	739	556	560	320	300	218	220	331



Kommuner m. m.	Areal, i km <sup>2</sup>		Folk- mängd	Inv. på km <sup>2</sup> land	Hela antalet		D ä r a v				Antal hus- håll
	Hela arealen	Därav land			män	kvinnor	ogifta		gifta		
			män	kvinnor			män	kvinnor			
Hallaryd <sup>1)</sup> . . . . .	110.52	104.89	1 384	13	720	664	465	395	210	213	366
Markaryd <sup>2)</sup> <sup>3)</sup> . . . . .	183.19	173.75	3 475	20	1 849	1 626	1 160	892	587	600	901
Markaryds köp. <sup>4)</sup> . . . . .	2.99	2.99	1 046	349	502	544	303	319	179	184	303
Sunnerbo h:d . . . . .	2 798.26	2 536.35	37 726	14	19 136	18 590	11 779	10 452	6 431	6 492	9 834
<b>S:a å landsbygden</b> . . . . .	<b>9 898.73</b>	<b>8 898.15</b>	<b>145 852</b>	<b>16</b>	<b>73 922</b>	<b>71 930</b>	<b>44 934</b>	<b>40 111</b>	<b>25 426</b>	<b>25 602</b>	<b>37 529</b>
<b>B) Staden</b>											
Värjö . . . . .	11.14	8.95	9 699	1 083	4 275	5 424	2 528	3 324	1 585	1 599	2 790
<b>C) S:a i Kronbergs län . . . . .</b>											
	<b>9 909.87</b>	<b>8 907.10</b>	<b>155 551</b>	<b>17</b>	<b>78 197</b>	<b>77 354</b>	<b>47 462</b>	<b>43 435</b>	<b>27 011</b>	<b>27 201</b>	<b>40 319</b>

## Anmärkningar till Kronobergs län.

Angående använda förkortningar m. m. se Allmänna anmärkningar till tab. 1 å sid. 1.

<sup>1)</sup> Angående gränserna mellan socknarna *Ane-boda* och *Slätthög* i Kronobergs län samt *Hjälmseryds* socken i Jönköpings län se anm. 1 under Jönköpings län.

<sup>2)</sup> Genom k. brev d. 22 okt. 1927 fastställdes sockennamnen *Åseda*, *Almunderyd*, *Algutsboda* och *Traryd*. Förut användes jämväl benämningarna *Åsheda*, *Allmunderyd*, *Allgutsboda* och *Traheryd*.

<sup>3)</sup> Jämlikt k. brev d. 9 mars 1923 äro frälse-säteriet Gåsemåla nr 1, jordlägenheten Gåsemåla nr 2 samt hemmanen Skrämbohult Norregård och Skrämbohult Södergård vid 1924 års ingång överflyttade i kommunalt, ecklesiastikt, administrativt och judiciellt hänseende från *Algutsboda* till *Ljuders* socken.

<sup>4)</sup> *Hemmesjö* och *Tegnaby* kommuner bilda tillsammans en församling, *Hemmesjö med Tegnaby*. Hela församlingen år 1930: 101.63 km<sup>2</sup>, varav 92.35 km<sup>2</sup> land; 1 449 inv.; 15 folkm-täthet.

<sup>5)</sup> Till *Värjö landskommun* hörande lägenheten Lövsjökärr är belägen inom *Hemmesjö* socken. Förslag att i allo överflytta lägenheten till sist-nämnda socken blev av K. Maj:t d. 19 juni 1885 ej bifallet.

<sup>6)</sup> *Jäts* socken har på södra sidan om sjön Åsnen tvenne avskilda delar,  $\frac{1}{2}$  mtl Björkeryd och  $\frac{1}{2}$  mtl Grimsvik, belägna mellan *Urskults* och *Väckelsångs* socknar. Förslag att överflytta hemmanen till Urskult blev av K. Maj:t d. 21 aug. 1885 ej bifallet.

<sup>7)</sup> Jämlikt k. brev d. 26 mars 1920 utgör ett område vid Tingsryds stationssamhälle fr. o. m. d. 1 jan. 1921 såsom en kommun för sig en från

*Tingsås kommun* avskild köping, benämnd *Tingsryd*. *Tingsås församling* omfattar fortfarande även köpingen. Hela församlingen år 1930: 157.22 km<sup>2</sup>, varav 140.31 km<sup>2</sup> land; 3 087 inv.; 22 folkm-täthet.

<sup>8)</sup> Älfisket Havbältan, i allo tillhörande *Urskults* socken, är beläget inom *Almunderyds* socken. Förslag att överflytta fisket till Almunderyd blev av K. Maj:t d. 9 okt. 1885 ej bifallet.

<sup>9)</sup> Av *Skatelövs* socken räknas till Allbo härad större delen, eller  $37\frac{1}{2}$  mtl; till Kinnevalds härad åter hänföras  $28\frac{2}{3}$  mtl, bestående av hemmanen  $1\frac{1}{2}$  mtl Skatelöv,  $4\frac{1}{2}$  Huseby,  $2\frac{1}{2}$  Osby,  $\frac{1}{2}$  Hassle,  $\frac{1}{2}$  Krokstorp,  $\frac{1}{2}$  Aplaryd,  $7\frac{3}{4}$  Odensjö,  $4\frac{1}{2}$  Skäggalösa,  $\frac{1}{2}$  Jularelycke, 1 Sunnavik, 1 Bonäs,  $2\frac{1}{2}$  Vrankunge, 1 Silkesnäs, 1 Agnäs,  $\frac{1}{2}$  Vevik,  $\frac{1}{2}$  Bjurkärr och  $\frac{1}{2}$  Hössö samt lägenheterna Odensjö nr 12, Odensjö nr 13 och Timmerön. Förslag om överförande av Kinnevalds häradsdel av Skatelövs socken till Allbo härad blev av K. Maj:t d. 29 mars 1889 ej bifallet. Hela Skatelövs socken år 1930: 146.60 km<sup>2</sup>, varav 119.44 km<sup>2</sup> land; 2 246 inv.; 18 folkm-täthet.

<sup>10)</sup> Till Allbohäradsdelen av *Skatelövs* socken (jfr anm. 9) hörde fordom jämväl tvenne inom *Västra Torsås* socken belägna områden, benämnda Östra och Västra utskogen, men jämlikt k. brev d. 16 mars 1923 äro med 1924 års ingång dessa områden i kommunalt och ecklesiastikt hänseende samt i jordeboken överflyttade från Skatelöv till Västra Torsås.

<sup>11)</sup> Till *Virestads* socken hörde, ehuru belägna inom *Härlanda* sockens område, vissa utskiften till hemmanen Sännesshult Norrgård, Södergård

och Östergård, Hyltan Yttre (Övre-)gård, Gemön, Läckhult Norr- och Södergård, Godhult, Allamåla samt Barkhult Öster- och Västergård (alla i Virestad), men jämlikt k. brev d. 16 mars 1923 äro vid 1924 års ingång dessa områden överflyttade i kommunalt och ecklesiastiskt hänseende samt i jordeboken från Virestad till Härlunda.

<sup>12)</sup> Jämlikt k. brev d. 24 mars 1927 blevo vid 1928 års ingång med *Älmhults köping* i kommunalt och ecklesiastiskt hänseende införlivade hemmanen Bockatorp, Bökhult, Klöxhult Södergård, Klöxhult Norregård och Ormakulla, delar av hemmanen Grimsbygd och Kärrnäs och den från hemmanet Häresköp avsködrade lägenheten Signildsö, allt i *Pjätteryds* socken, samt hemmanen Froafälle, Gemön och Slätthult i *Stenbrohults* socken.

<sup>13)</sup> Utom *Göteryds* sockens gräns äro belägna dels vid gränsen mellan *Hallaryds* och *Markaryds* socknar ägor till hemmanen Slagersköp

Södergård samt Burhult Södergård och Mellangård i *Göteryds* socken, dels ock vid gränsen mellan *Hallaryds* och *Traryds* socknar ägor till hemmanet Prästabygård i *Göteryds* socken. Förslag att överflytta dessa ägor dels till *Hallaryd* och dels till *Traryd* blev av K. Maj:t d. 31 dec. 1886 ej bifallet.

<sup>14)</sup> *Ljungby köping*, för vilken nådigt reglemente utfärdades d. 28 mars 1829, utgör en del av *Ljungby municipalsamhälle*, sedan genom k. brev d. 7 okt. 1921 municipalsamhället utvidgats.

<sup>15)</sup> *Markaryds församling* omfattar *Markaryds kommun* och *Markaryds köping*. Hela församlingen är 1930: 186 18 km<sup>2</sup>, varav 176 74 km<sup>2</sup> land; 4 521 inv.; 25 folkm.-täthet.

<sup>16)</sup> Inom *Lidhults* socken har jämlikt k. brev d. 30 dec. 1922 av visst område vid *Lidhults* järnvägsstation bildats ett *municipalsamhälle*, benämnt *Lidhult*, för vilket byggnadsstadgan, ordningsstadgan och brandstadgan tillämpas.

1	2	3	4	5	6	7	8	9	10	11	12
Kommuner m. m.	Areal, i km <sup>2</sup>		Folk- mängd	Inv. på km <sup>2</sup> land	Hela antalet		D ä r a v				Antal hus- håll
	Hela arealen	Därav land			män	kvinnor	ogifta		gifta		
							män	kvinnor	män	kvinnor	
<b>8) Kalmar län.</b>											
<b>A) Landsbygden.</b>											
Gårdserum . . . . .	153·04	140·47	1 900	13	974	926	552	475	376	372	520
Dalhem <sup>a)</sup> . . . . .	137·92	121·62	1 252	10	646	606	391	329	226	224	313
Ukna <sup>a)</sup> . . . . .	153·99	135·52	2 023	14	1 007	1 016	582	566	373	374	537
Hannäs . . . . .	133·89	113·27	1 246	11	648	598	403	323	218	219	291
Tryserum . . . . .	184·61	170·14	2 027	11	1 063	964	632	495	384	384	500
Östra Ed . . . . .	107·50	106·84	1 186	11	656	530	423	266	210	211	286
Västra Ed <sup>a)</sup> . . . . .	175·68	159·15	2 715	17	1 406	1 309	821	671	518	517	693
Loftahammar . . . . .	115·46	115·44	1 852	16	927	925	547	506	327	326	487
Lofta <sup>a)</sup> . . . . .	131·56	117·98	2 338	19	1 193	1 145	707	625	437	442	564
Överum <sup>a)</sup> . . . . .	69·50	64·65	1 450	22	749	701	406	357	295	295	432
Norra Tjusts hrd	<b>1 363·14</b>	<b>1 245·08</b>	<b>17 989</b>	<b>14</b>	<b>9 269</b>	<b>8 720</b>	<b>5 464</b>	<b>4 618</b>	<b>3 364</b>	<b>3 364</b>	<b>4 623</b>
Gamleby <sup>a)</sup> *) . . . . .	109·88	103·34	3 321	32	1 674	1 647	911	823	693	699	887
Gamleby m:e <sup>a)</sup> . . . . .	0·46	0·46	540	1 173	233	307	121	175	106	108	169
därav i Gamleby köp. <sup>a)</sup> . . . . .	0·33	0·33	326	987	131	195	68	119	58	59	105
Odensvi . . . . .	147·37	131·99	1 703	12	855	848	506	460	309	309	411
Locknevi . . . . .	173·60	153·77	1 813	11	940	873	564	458	345	348	450
Blackstad . . . . .	83·49	78·21	1 114	14	567	547	335	279	204	205	298
Hallingeberg . . . . .	166·45	147·80	2 843	19	1 450	1 393	805	679	581	581	801
Törnfall . . . . .	100·17	87·19	1 318	15	660	658	379	337	252	254	346
Gladhammar . . . . .	135·26	121·48	2 260	18	1 163	1 097	661	548	454	453	618
Västrum <sup>a)</sup> . . . . .	148·37	144·60	1 579	10	814	765	501	406	292	293	394
Hjorted . . . . .	268·79	241·48	3 466	14	1 805	1 661	1 076	887	658	653	855
Södra Tjusts hrd	<b>1 333·38</b>	<b>1 209·86</b>	<b>19 417</b>	<b>16</b>	<b>9 928</b>	<b>9 489</b>	<b>5 788</b>	<b>4 877</b>	<b>3 788</b>	<b>3 795</b>	<b>5 060</b>
Frödinge . . . . .	154·48	141·12	1 705	12	878	827	511	430	323	326	403
Djursdala . . . . .	75·60	68·44	949	13	471	478	283	273	169	169	214
Södra Vi . . . . .	260·87	238·16	3 274	13	1 675	1 599	1 034	880	573	576	766
Rumskulla . . . . .	163·59	159·05	1 419	8	733	686	457	401	242	241	340
Pelarne . . . . .	57·39	54·58	535	9	277	258	186	153	81	82	115
Vimmerby landsk. <sup>a)</sup> . . . . .	159·71	149·73	2 120	14	1 064	1 056	645	599	369	372	514
Vena <sup>a)</sup> *) . . . . .	259·08	237·84	3 150	13	1 633	1 517	1 001	844	543	544	755
Hultsfreds köp. <sup>a)</sup> . . . . .	2·33	2·33	1 929	827	939	990	512	528	386	388	551
Sevede hrd	<b>1 133·05</b>	<b>1 051·25</b>	<b>15 081</b>	<b>14</b>	<b>7 670</b>	<b>7 411</b>	<b>4 629</b>	<b>4 108</b>	<b>2 636</b>	<b>2 698</b>	<b>3 658</b>
Tuna . . . . .	247·06	227·73	2 540	11	1 278	1 262	776	696	445	444	617
Misterhult <sup>a)</sup> . . . . .	398·02	384·34	4 368	11	2 241	2 127	1 370	1 175	765	769	1 038
Figeholms köp. <sup>a)</sup> . . . . .	6·47	6·47	740	114	368	372	211	176	139	137	224
Kristdala . . . . .	238·71	217·23	2 875	13	1 452	1 423	884	787	497	502	695
Tunaläns hrd	<b>890·26</b>	<b>835·77</b>	<b>10 523</b>	<b>12</b>	<b>5 339</b>	<b>5 184</b>	<b>3 241</b>	<b>2 834</b>	<b>1 846</b>	<b>1 852</b>	<b>2 574</b>
Mörlunda . . . . .	282·37	265·12	4 057	15	2 072	1 985	1 280	1 131	706	706	953
Tveta . . . . .	76·75	72·15	764	10	391	373	227	200	145	145	186
Målilla <sup>a)</sup> . . . . .	289·62	211·63	2 731	12	1 364	1 367	840	796	466	465	669
Gårdveda <sup>a)</sup> . . . . .		57·96	678	11	366	312	217	159	133	134	179
Lönneberga <sup>a)</sup> . . . . .	94·86	91·22	1 959	21	979	980	587	548	353	357	497
Järeda . . . . .	80·52	77·11	1 185	15	621	564	367	301	227	227	300
Virserum . . . . .	167·36	155·05	3 434	22	1 755	1 679	1 052	914	625	628	907
Virserums m:e <sup>a)</sup> . . . . .	1·00	1·00	1 190	1 190	609	581	365	313	221	223	332
Asplands hrd	<b>991·98</b>	<b>930·24</b>	<b>14 808</b>	<b>15</b>	<b>7 548</b>	<b>7 260</b>	<b>4 570</b>	<b>4 049</b>	<b>2 655</b>	<b>2 662</b>	<b>3 691</b>

1	2		3	4	5	6	7	8	9	10	11	12
	Areal, i km <sup>2</sup>		Folk- mängd	Inv. på km <sup>2</sup> land	Hela antalet		D ä r a v				Antal hus- håll	
	Hela arealen	Därav land			män	kvinnor	ogifta		gifta			
							män	kvinnor	män	kvinnor		
Fagerhult . . . . .	201.22	185.29	2 339	12	1 228	1 111	771	619	333	386	589	
Fågelfors . . . . .	89.89	86.03	1 306	15	648	658	426	390	203	206	303	
Högsby . . . . .	339.56	314.79	5 698	18	2 848	2 850	1 748	1 623	974	984	1 483	
Kräksmåla . . . . .	200.39	182.83	2 007	10	1 057	950	659	528	342	341	511	
Långemåla . . . . .	152.44	140.94	1 665	11	846	819	512	461	291	292	418	
Fliseryd <sup>27)</sup> . . . . .	267.07	255.59	2 968	11	1 547	1 421	947	780	540	542	732	
Handbörds h:d	1 250.57	1 165.47	15 983	13	8 174	7 809	5 063	4 401	2 733	2 751	4 086	
Döderhult <sup>27)</sup> . . . . .	276.94	275.43	5 177	18	2 643	2 534	1 561	1 336	971	990	1 341	
<i>Påskallaviks köp.<sup>9)</sup></i>	0.28	0.28	267	953	133	134	77	70	50	49	79	
Mönsterås <sup>10)</sup> . . . . .	166.02	165.80	2 698	16	1 360	1 338	840	719	469	473	706	
Mönsterås köp. <sup>10)</sup> . . . . .	1.80	1.80	1 624	902	755	869	424	475	288	296	503	
Ålem . . . . .	177.02	175.41	5 029	28	2 536	2 493	1 515	1 350	904	906	1 349	
<i>Pataholms köp.<sup>9)</sup></i>	0.06	0.06	71	1 183	40	31	23	15	15	15	21	
Stranda h:d	621.78	618.44	14 528	23	7 294	7 234	4 340	3 880	2 632	2 665	3 899	
Ryssby . . . . .	160.33	160.17	2 633	16	1 339	1 294	822	701	460	465	718	
Bäckebo . . . . .	225.84	219.42	1 950	8	983	967	613	557	323	325	501	
Kristvalla . . . . .	119.68	119.35	1 116	9	543	573	336	339	180	180	283	
Åby . . . . .	124.27	124.27	2 056	16	1 043	1 013	626	545	361	363	553	
Förlösa <sup>11)</sup> . . . . .	56.40	56.39	1 318	23	643	675	391	395	218	220	331	
Kläckeberga <sup>12)</sup> . . . . .	39.59	39.59	965	24	492	473	301	246	172	173	267	
Dörby <sup>11)</sup> . . . . .	31.88	31.88	1 254	39	611	643	357	366	228	229	332	
Norra Möre h:d	757.99	751.07	11 292	15	5 654	5 688	3 446	3 149	1 942	1 955	2 985	
Hossmo . . . . .	15.64	15.64	598	38	309	289	176	155	113	113	171	
Ljungby <sup>13)</sup> . . . . .	126.17	126.17	3 565	28	1 739	1 826	1 045	1 059	596	611	957	
S:t Sigfrid <sup>13)</sup> . . . . .	44.32	44.32	618	13	318	300	198	166	107	109	157	
Madesjö <sup>14)</sup> <sup>15)</sup> . . . . .	297.26	286.57	4 912	17	2 494	2 418	1 523	1 372	848	858	1 335	
Nybro köp. <sup>14)</sup> . . . . .	3.70	3.70	4 134	1 117	2 026	2 108	1 130	1 094	818	846	1 341	
Örsjö . . . . .	87.48	86.83	1 259	14	632	627	388	348	215	222	330	
Vissefjärda <sup>14)</sup> . . . . .	261.22	244.11	4 550	18	2 328	2 222	1 404	1 234	790	789	1 183	
Emmaboda köp. <sup>14)</sup> . . . . .	1.43	1.43	1 067	746	549	518	319	276	211	211	338	
Oskar . . . . .	74.93	70.77	1 024	14	511	513	315	281	170	173	285	
Mortorp . . . . .	101.19	100.98	1 396	13	703	693	436	410	224	225	346	
Karlslunda . . . . .	124.90	123.42	1 488	12	765	723	468	399	263	262	357	
Arby . . . . .	56.00	55.72	1 311	23	648	663	416	385	203	206	327	
Hagby . . . . .	24.04	24.04	900	37	433	467	272	272	143	146	233	
Våxtorp . . . . .	13.72	13.72	600	43	281	319	169	180	99	103	181	
Halltorp . . . . .	52.95	52.95	936	17	462	474	284	270	156	157	295	
Söderåkra <sup>17)</sup> <sup>18)</sup> . . . . .	104.58	104.58	4 372	41	2 121	2 251	1 315	1 300	708	723	1 147	
<i>Bergkvåra m.e.<sup>18)</sup></i>	1.84	1.71	854	499	418	436	254	257	141	142	231	
Torsås . . . . .	228.54	227.73	5 018	22	2 533	2 485	1 575	1 416	827	847	1 201	
<i>Torsås m.e.</i>	0.62	0.62	662	1 067	308	354	177	198	115	120	186	
Gullabo . . . . .	140.68	138.90	2 188	15	1 096	1 092	707	656	319	338	549	
Södra Möre h:d	1 758.75	1 721.58	39 936	23	19 948	19 938	12 140	11 273	6 810	6 939	10 733	
Böda . . . . .	124.40	124.30	1 520	12	744	776	420	391	287	297	448	
Högby . . . . .	66.40	62.72	1 665	26	782	883	457	456	286	323	483	
Källa . . . . .	26.28	26.28	592	22	275	317	144	160	116	124	170	
Pernäs . . . . .	49.08	49.08	1 269	25	641	628	360	302	249	264	343	
Föra . . . . .	42.45	42.27	774	18	413	361	232	158	150	152	189	
Åkerbo h:d	308.61	304.65	5 820	19	2 855	2 965	1 613	1 467	1 088	1 160	1 633	

1	2	3	4	5	6	7	8	9	10	11	12											
												Areal, i km <sup>2</sup>		Folk- mängd	Inv.på km <sup>2</sup> land	Hela antalet		D ä r a v				Antal hus- håll
												Hela arealen	Därav land			män	kvin- norn	ogifta		gifta		
														män	kvin- norn			män	kvin- norn			
Alböke <sup>1a)</sup> . . . . .	41.84	41.51	444	10	233	211	139	111	77	78	117											
Köping <sup>1a)</sup> <sup>2a)</sup> . . . . .	46.77	46.77	992	21	481	511	290	286	162	169	259											
Räpplinge <sup>2a)</sup> . . . . .	43.01	42.98	741	17	360	381	224	223	116	124	185											
Högsum . . . . .	40.10	† 40.10	729	18	350	379	206	231	124	126	179											
Slättbo h:d	171.72	† 171.36	2 906	16	1 424	1 482	859	851	479	497	740											
Löt <sup>1a)</sup> . . . . .	32.94	32.79	605	18	279	326	151	185	106	113	160											
Ekby <sup>2a)</sup> . . . . .	11.70	11.70	189	16	92	97	55	54	32	33	50											
Bredåtra . . . . .	27.90	27.90	472	16	234	238	134	125	83	86	129											
Gårdslösa . . . . .	51.56	51.56	1 079	20	507	572	283	311	194	208	324											
Långlöt . . . . .	31.63	31.63	365	11	172	193	93	99	66	69	108											
Runsten . . . . .	45.62	45.62	880	19	419	461	242	247	159	159	216											
Runstens h:d	201.35	201.20	3 590	17	1 703	1 887	958	1 021	640	668	987											
Glömminge . . . . .	40.39	40.39	706	17	340	366	179	201	139	141	218											
Algutsrum <sup>1)</sup> . . . . .	36.73	36.73	739	20	367	372	207	195	138	140	223											
Torslunda . . . . .	55.98	55.98	1 612	28	803	809	486	448	272	285	455											
Vickleby . . . . .	37.46	37.46	663	17	338	325	210	184	115	120	169											
Resmo . . . . .	35.80	35.53	473	13	234	239	140	137	82	85	123											
Mörbylånga <sup>2a)</sup> . . . . .	28.67	28.67	943	32	468	475	289	274	164	164	224											
Mörbylånga köp. <sup>2a)</sup> . . . . .	0.32	0.32	546	1 706	253	293	152	176	95	95	146											
Algutsrums h:d	235.35	235.08	5 682	24	2 803	2 879	1 663	1 615	1 005	1 030	1 558											
Norra Möckleby . . . . .	35.79	35.79	657	18	331	326	195	169	114	119	193											
Gårdby <sup>2a)</sup> . . . . .	19.89	19.89	368	18	174	194	100	105	60	63	107											
Sandby <sup>2a)</sup> . . . . .	43.65	43.65	376	8	194	182	120	97	64	68	100											
Stenåsa . . . . .	43.76	42.75	530	12	260	270	161	150	79	84	140											
Hulterstad <sup>2a)</sup> . . . . .	52.01	52.01	728	13	357	371	227	212	105	111	185											
Möckleby h:d	195.10	194.09	2 659	13	1 316	1 343	803	733	422	445	725											
Kastlösa . . . . .	56.44	56.44	836	14	405	431	258	242	127	129	238											
Smedby <sup>2a)</sup> . . . . .	26.18	26.18	339	12	170	169	109	98	54	55	94											
Södra Möckleby <sup>2a)</sup> . . . . .	35.75	35.75	1 594	44	838	756	536	427	261	270	401											
Segerstad <sup>2a)</sup> . . . . .	34.12	34.12	318	9	144	174	86	105	54	54	96											
Gräsgård <sup>2a)</sup> . . . . .	34.13	34.07	665	19	342	323	215	177	112	115	174											
Ventlinge <sup>2a)</sup> . . . . .	21.09	20.98	492	23	266	226	174	130	76	80	114											
Ås <sup>2a)</sup> . . . . .	24.16	23.91	413	17	202	211	123	120	70	71	117											
Gräsgårds h:d	231.37	231.45	4 657	20	2 367	2 290	1 501	1 299	754	774	1 234											
S:a å landsbygden	1144.90	1086.59	184 871	17	93 292	91 579	56 028	50 170	32 844	33 255	48 136											
B) Städerna.																						
Kalmar <sup>2a)</sup> . . . . .	21.64	21.64	19 800	914	9 290	10 510	5 193	5 771	3 745	3 784	5 865											
Oskarshamn . . . . .	21.04	21.04	8 675	412	4 171	4 504	2 383	2 439	1 619	1 630	2 380											
Västervik . . . . .	26.59	24.74	12 611	509	5 886	6 725	3 068	3 550	2 585	2 601	3 688											
Vimmerby <sup>4)</sup> . . . . .	23.94	23.04	3 472	150	1 629	1 843	915	1 037	637	636	1 033											
Borgholm <sup>2a)</sup> . . . . .	1.60	1.60	1 981	1 238	905	1 076	514	598	351	355	649											
S:a i städerna	94.81	92.06	46 539	505	21 881	24 658	12 073	13 395	8 937	9 006	13 615											
C) S:a i Kalmar län	11539.71	10958.65	231 410	21	115 178	116 237	68 101	63 565	41 781	42 261	61 751											

## Anmärkningar till Kalmar län.

Angående använda förkortningar m. m. se Allmänna anmärkningar till tab. 1 å sid. 1.

<sup>1)</sup> Genom k. brev d. 22 okt. 1927 hava fastställt sockennamnen *Västrum* och *Algutsrum*. Förut brukades jämväl namnformerna *Västerrum* och *Allgutsrum*.

<sup>2)</sup> Enligt k. brev d. 21 mars 1930 äro vissa områden, nämligen av *Lofta* socken hemmanen Överum, Rivenäs och Olserum samt lägenheten Järnvägstomten 2<sup>1</sup>, av *Västra Eds* socken Skärserum, av *Ukna* socken hemmanen Överström n:r 1—2, Hyllela n:r 1—4 samt lägenheten Ukna järnvägstomt 6<sup>1</sup> och Obbentorp 1<sup>1</sup>, av *Dalhems* socken hemmanen Knuvebo, Flugenas, Sedingsjö, Möckelhult, Vallemåla, Idäckra n:r 1—2, Ulvsdal, Pjåkebo n:r 1—2 samt lägenheterna Krogmåla, Sedingsjö n:r 2, Soltorpet, Svenstorp och Tranebo samt av *Gambleby* socken hemmanet Djupedal och lägenheten Boda n:r 1—2, den 1 jan. 1931 avskilda från resp. socknar för att under namn av *Överum* utgöra egen kommun och församling samt jordebokssocken. De olika sockendelarnes areal och folkmängd den 31 december 1930 utgjorde:

Lofta	12 40 km <sup>2</sup>	däraf	11 10 km <sup>2</sup> land;	714 inv.
V. Ed	7 30 »	»	6 90 »	» 285 »
Ukna	13 25 »	»	13 05 »	» 131 »
Dalhem	33 00 »	»	30 30 »	» 251 »
Gambleby	3 55 »	»	3 30 »	» 69 »

<sup>3)</sup> Jämlikt k. brev d. 1 mars 1918 tillämpas samtliga stadsstadgor å vissa områden invid *Gambleby köping*, vilka områden ingå såsom delar av *Gambleby köpings* municipalområde och med detsamma bilda ett *municipalsamhälle*.

<sup>4)</sup> Till *Vimmerby stad* hörande jordområdena Södra Fjärdingskogen, Östra Fjärdingskogen, Vimmerby allmännings kärr och Humpen åro belägna inom *Vimmerby landskommuns* område. Förslag att överflytta områdena till landskommunen blev av K. Maj:t d. 15 aug. 1884 ej bifallet.

<sup>5)</sup> Enligt k. brev d. 26 mars 1926 bildar Hultsfreds stationssamhälle fr. o. m. ingången av år 1927 såsom en kommun för sig en från *Vena* kommun avskild *köping*, benämnd *Hultsfred*. *Vena* kommun och köpingen utgöra tillsammans *Vena församling*. Hela församlingen år 1930: 261 41 km<sup>2</sup>, varav 240 17 km<sup>2</sup> land; 5 079 inv.; 21 folkm.-täthet.

<sup>6)</sup> *Misterhults kommun* och *Figesholms köping* bilda tillsammans *Misterhults församling*. Enligt k. brev d. 23 mars 1923 äro <sup>1</sup>/<sub>2</sub> mtl Lilla Figehult, <sup>1</sup>/<sub>2</sub> mtl Figeholm n:r 1, 1 mtl Stora Skaftvik och <sup>1</sup>/<sub>2</sub> mtl Högskulla med ingången av år 1924 i kommunalt hänseende överflyttade från *Misterhults* socken till köpingen. Hela församlingen år 1930: 404 49 km<sup>2</sup>, varav 390 31 km<sup>2</sup> land; 5 198 inv.; 13 folkm.-täthet.

<sup>7)</sup> *Målilla* och *Gårdveda* kommuner bilda tillsammans en församling, *Målilla med Gårdveda*. Hela församlingen år 1930: 289 62 km<sup>2</sup>, varav 269 59 km<sup>2</sup> land; 3 409 inv.; 12 folkm.-täthet.

<sup>8)</sup> Enligt k. brev d. 28 mars 1930 har ett område, utgörande delar av hemmanen *Hulingsryd* n:r 1—3 och *Hulteråsa* n:r 1, den 1 jan. 1931 i allo överflyttats från *Vena* socken och *Sevede härad* till *Lönneberga* socken och *Aspelands härad*.

Folkmängden vid 1930 års utgång å det överflyttade området utgjorde 539 personer.

<sup>9)</sup> Ehuru byggnadsstadgan och brandstadgan äro påbjudna för köpingarna *Påskallavik* och *Pataholm*, lära i verkligheten inga stadsstadgor tillämpas inom samhälle.

<sup>10)</sup> *Mönsterås kommun* och *Mönsterås köping* bilda tillsammans *Mönsterås församling*. Enligt k. brev d. 27 mars 1925 äro vissa områden av landskommunen, utgörande delar av Möllstads, Åsevads och Ålgerums byar, med ingången av år 1926 i kommunalt och administrativt hänseende införlivade med köpingen. Enligt k. brev d. 26 febr. 1926 blevo ytterligare vissa områden, utgörande delar av säteriet *Kräkerum*, den 1 jan. 1927 införlivade med köpingen. Hela församlingen år 1930: 167 82 km<sup>2</sup>, varav 167 60 km<sup>2</sup> land; 4 322 inv.; 25 folkm.-täthet.

<sup>11)</sup> Till *Dörby* socken hörande 1 mtl Dansbo, <sup>1</sup>/<sub>2</sub> mtl Ödebo och <sup>1</sup>/<sub>4</sub> mtl Röstorp äro belägna inom ett särskilt område, begränsat av *Förlösa* m. fl. socknar. Förslag att överflytta hemmanen till *Förlösa* blev av K. Maj:t d. 15 febr. 1884 ej bifallet.

<sup>12)</sup> Enligt k. brev d. 28 mars 1924 är *Kalmar socken*, med undantag av det till kungsladugården Skällby och Perstorp n:r 1 hörande, inom *Kläckeberga* socken belägna ägoområdet *Värnsås*, vilket förklarades skola i alla avseenden anses tillhöra *Kläckeberga* socken, den 1 jan. 1925 i kommunalt, ecklesiastiskt, administrativt och juridicellt hänseende införlivade med *Kalmar stad*.

<sup>13)</sup> *S:t Sigfrids* socken delas i två delar genom <sup>7</sup>/<sub>8</sub> mtl Uddabo, som tillhör *Ljungby* socken. Förslag att överflytta hemmanet till *S:t Sigfrid* blev av K. Maj:t d. 15 febr. 1884 ej bifallet.

<sup>14)</sup> *Madesjö kommun* och *Nybro köping* (numera stad) bilda tillsammans *Madesjö församling*. Med köpingen blev, jämlikt k. brev d. 22 mars 1929, en viss del av kyrkoherdebostället *Madesjö* n:r 3 införlivad d. 1 jan. 1930 i kommunalt hänseende. Hela församlingen år 1930: 300 96 km<sup>2</sup>, varav 290 27 km<sup>2</sup> land; 9 046 inv.; 31 folkm.-täthet. — Genom k. resolution d. 11 sept. 1931 förunnades åt *Nybro köping stadsrättigheter* att tillgodonjutas fr. o. m. d. 1 jan. 1932; dock bibehålles staden under landsrätt och tillhör *Södra Möres* domsaga och tingslag.

<sup>15)</sup> Från *Madesjö* socken skulle enligt k. brev d. 11 maj 1888, sedan kyrka blivit byggd och övriga villkor blivit fullgjorda, utbrytas en särskild annexförsamling vid namn *Viktorja*. Denna delning har dock icke trätt i verkställighet, och genom k. brev d. 4 mars 1927 har beslutet om utbrytningen återkallats.

<sup>16)</sup> Enligt k. brev d. 7 mars 1929 bildar *Emmaboda* stationssamhälle, omfattande delar av hemmanen *Gantesbo* n:r 1, *Kimbramåla* n:r 1 och *Lindhult* n:r 2 jämte intill nämnda områdens stränder belägna vattenområden, fr. o. m. ingången av år 1930 såsom en kommun för sig en från *Vissefjärds* socken avskild *köping*, benämnd *Emmaboda*. *Vissefjärda* kommun och köpingen utgöra

tillsammans *Vissefjärda församling*. Hela församlingen år 1930: 262·65 km<sup>2</sup>, varav 245·54 km<sup>2</sup> land; 5 617 inv.; 22 folkm.-täthet.

<sup>17)</sup> Enligt k. brev d. 31 mars 1882 skola  $\frac{7}{8}$  mtl Bockekulla,  $\frac{1}{8}$  Brändgårde,  $\frac{1}{2}$  Bröms,  $\frac{1}{4}$  Ebbelångsö,  $1\frac{1}{2}$  Gate, 1 Grisbäck,  $\frac{3}{4}$  Grånskulla,  $\frac{1}{8}$  Högaryd, 1 Ingö,  $\frac{1}{2}$  Järnsida, 3 Kabbetorp,  $\frac{1}{2}$  Kösekulla,  $\frac{3}{8}$  Korpavik,  $\frac{3}{8}$  Kärr,  $\frac{3}{4}$  Kärrabo,  $\frac{3}{8}$  Kärrät,  $1\frac{1}{2}$  Laduryd,  $1\frac{1}{4}$  Lökyrd,  $3\frac{3}{4}$  Rotavik, 1 Sandlycke,  $\frac{1}{2}$  Skorrö,  $1\frac{1}{2}$  Skubbebo,  $\frac{1}{8}$  Skäppevik,  $\frac{1}{4}$  Susekulla,  $1\frac{1}{2}$  Torstorp,  $\frac{3}{8}$  Tängen,  $\frac{1}{2}$  Törneryd och  $\frac{1}{4}$  Öningaryd eller tills.  $26\frac{1}{2}$  mtl inom *Söderåkra församling* utgöra, sedan kyrka blivit färdigbyggd, en särskild annexförsamling, benämnd *Frödhem*. Delningen har dock ännu icke trätt i verkställighet.

<sup>18)</sup> I *Söderåkra socken* har genom k. brev d. 7 okt. 1921 av visst område, omfattande Bergkvara lastageplats m. m., bildats ett *municipalsamhälle*, benämnt *Bergkvara*, för vilket samtliga stadsstadgor tillämpas.

<sup>19)</sup> I *Alböke församling* hava, måhända utan tillräcklig laga grund, kyrkoskrivits inbyggarna å ett inom församlingen beläget område av byn Kalleguta, som i allo tillhörde *Köpings socken*, dit ock nämnda personer i kommunalt hänseende räknades. I *Löts församling* hava kyrkoskrivits inbyggarna å vissa inom församlingen belägna områden av byarna Kalleguta och Vannborga, som i allo tillhörde *Köpings socken* av Slättbo härad, dit ock nämnda personer i kommunalt hänseende räknades. (*Löts församling* var således delad å *Runstens* och *Slättbo härad*). Förslag att i allo överflytta ifrågorande områden till Alböke, resp. till Löts socken blev av K. Maj:t d. 20 mars 1885 ej bifallet; men enligt k. brev d. 24 mars 1927 är med 1928 års ingång skattejordlägenheten Kalleguta nr 5 i kommunalt och ecklesiastikt hänseende ävensom i jordeboken överflyttad från *Köpings* till *Alböke socken*, och samtidigt överflyttades de till Övre och Nedre Vannborga byar hörande områdena i Östra Mark, vilka i kommunalt och ecklesiastikt hänseende tillhörde *Köpings socken*, i samma hänseende till *Löts socken* ävensom till *Runstens härad*; de inom dessa områden belägna hemmansdelarna Övre Vannborga nr 4 och 6 blevo jämväl i jordeboken överflyttade från *Köpings* till *Löts socken*. — Enligt k. brev d. 20 febr. 1925 är *Kårehamns lots-, hamn- och fiskeplan* med 1926 års ingång i kommunalt, ecklesiastikt och jordebokshänseende förlagd från *Alböke socken* i *Slättbo härad* till *Löts socken* i *Runstens härad*.

<sup>20)</sup> Jämlikt k. brev d. 15 mars 1929 äro vissa delar av hemmanen *Kolstad* nr 1—4, 6 och 10 samt lägenheterna *Rosenfors* och *Linplanen* i *Köpings socken* samt del av *kungsladugården Borgholm* i *Räpplinge socken* den 1 jan. 1930 i kommunalt, ecklesiastikt och administrativt hänseende införlivade med *Borgholms stad*.

<sup>21)</sup> *Ekby socken* benämnes även *Egby*.

<sup>22)</sup> *Mörbylånga kommun* och *Mörbylånga köping* bilda tillsammans *Mörbylånga församling*. Enligt k. brev d. 23 mars 1923 är ett det förutvarande komministerbostället *Mörbylånga* nr 1 tillhörigt område, den s. k. prästmarken, fr. o. m. 1924 års ingång överflyttat från *Mörbylånga kommun* till *köpingen*. Enligt k. brev d. 26 mars 1926 blevo vid 1927 års ingång ytterligare fyra avsondrade lägenheter överflyttade från kommunen till *köpingen*. Hela församlingen år 1930: 28·99 km<sup>2</sup>, allt land; 1 489 inv.; 51 folkm.-täthet.

<sup>23)</sup> Av *Nedra Alebäcks by* tillhör med sammanblandade ägor en del *Gårdby socken* och en del *Sandby socken*. Förslag att överflytta förstnämnda del till *Sandby* blev av K. Maj:t d. 12 sept. 1884 ej bifallet.

<sup>24)</sup> Åtskilliga lägenheter, som äro uppodlingar till hemmanen *Skärlov* nr 1 och nr 3—10 i *Hullerstads socken*, äro belägna inom *Segerstads socken*. Förslag att överflytta hemmanen till *Segerstads socken* blev av K. Maj:t d. 25 febr. 1887 ej bifallet. Likaledes bifölls ej ett i sammanhang härmed väckt förslag att till *Segerstads socken* överflytta den del av *Säby by*, som lyder till *Grägårds socken*, men med sina ägor är belägen inom byns skifteslag, som utom nämnda del tillhör *Segerstads socken*.

<sup>25)</sup> Ägor till hemmanet *Hammarby* nr 3 i *Smedby socken* äro belägna inom *Södra Möckleby socken*. Förslag att förlägga ägorerna till sistnämnda socken blev av K. Maj:t d. 30 dec. 1885 ej bifallet.

<sup>26)</sup> *Näsby utjord*, tillhörande *Ås kommun* och församling, upptages inom *Ventlinge sockens* jordebok, men är till lägenheten okänd. Förslag att överflytta utjorden till *Ventlinge församling* blev av K. Maj:t d. 15 febr. 1884 ej bifallet.

<sup>27)</sup> Jämlikt k. brev d. 31 mars 1933 hava de till *Fåseryds socken* hörande hemmanen *Tjuståsa* nr 1—4 med däri ingående lägenheter och avstyckade områden (med vissa undantag) d. 1 jan. 1934 i allo överflyttats till *Döderhults socken*.

<sup>28)</sup> Genom k. brev d. 19 maj 1933 har *Vireerums municipalsamhälle* blivit utvidgat.

1	2	3	4	5	6	7	8	9	10	11	12
Kommuner m. m.	Areal, i km <sup>2</sup>		Folk- mängd	Inv. på km <sup>2</sup> land	Hela antalet		D ä r a v				Antal hus- håll
	Hela arealen	Därav land			män	kvinnor	ogifta		gifta		
							män	kvinnor	män	kvinnor	
<b>9) Gotlands län.<sup>1)</sup>2)</b>											
<b>A) Landsbygden.</b>											
<b>Rute ting.<sup>3)</sup></b>											
Färö <sup>4)</sup> . . . . .	147-36	137-73	1 080	7	524	556	306	290	197	200	259
Bunge . . . . .	33-78	33-55	729	21	390	339	238	175	134	134	174
Rute <sup>5)</sup> . . . . .	64-16	63-00	988	15	523	465	308	252	194	188	273
Fleringe . . . . .	68-20	59-15	429	7	224	205	142	114	73	73	112
<b>Forså ting.<sup>3)</sup></b>											
Hall <sup>6)</sup> . . . . .	33-91	33-91	241	7	127	114	80	61	41	41	58
Hangvar . . . . .	83-73	83-21	902	10	461	441	273	232	168	172	226
Lärbro . . . . .	104-11	104-11	1 421	13	738	683	439	358	262	265	347
Hellvi <sup>7)</sup> . . . . .	39-43	36-99	757	20	390	367	239	207	141	140	176
Othem . . . . .	53-42	52-53	1 858	35	921	937	537	528	341	343	470
Boge . . . . .	37-14	35-84	495	13	271	224	162	113	87	87	116
<b>Bäls ting.<sup>3)</sup></b>											
Bäl <sup>8)</sup> . . . . .	24-03	24-03	225	9	110	115	55	55	51	51	50
Vallstena . . . . .	27-49	27-49	357	12	175	182	105	93	61	63	72
Källunge <sup>9)</sup> . . . . .	18-43	18-41	308	16	163	145	108	87	49	49	58
Hejnum . . . . .	45-17	44-44	285	6	133	152	68	88	55	56	59
<b>Lummelunda ting.<sup>3)</sup></b>											
Tingstade <sup>10)</sup> . . . . .	42-76	38-02	504	13	242	262	134	141	92	90	129
Stenkyrka <sup>11)</sup> . . . . .	56-04	55-97	711	12	345	366	189	199	134	136	184
Lummelunda . . . . .	25-14	25-04	362	14	180	182	107	98	59	58	96
Martebo . . . . .	26-96	26-08	371	14	182	189	111	117	60	61	79
<b>Bro ting.<sup>3)</sup></b>											
Västkinde . . . . .	39-59	39-42	820	20	395	425	228	241	149	151	200
Bro . . . . .	22-88	22-88	311	13	159	152	96	83	54	54	65
Lokrume . . . . .	33-53	33-14	441	13	236	205	149	114	74	75	95
Fole . . . . .	27-97	27-96	454	16	237	217	144	111	87	88	108
<b>Endre ting.<sup>3)</sup></b>											
Ekeby . . . . .	16-76	16-76	331	19	161	170	89	86	59	60	80
Barlingbo . . . . .	16-95	16-95	442	26	213	229	121	137	77	77	101
Endre . . . . .	23-37	23-37	384	16	190	194	108	116	70	70	77
Hejdeby . . . . .	22-41	22-41	260	11	119	141	70	82	44	44	61
Visby landskommun	11-34	11-33	204	18	108	96	61	55	40	37	51
<b>Dede ting.<sup>3)</sup></b>											
Follingbo . . . . .	36-85	36-85	540	14	280	260	172	134	101	101	121
Akebäck . . . . .	10-76	10-76	126	11	66	60	38	32	24	24	30
Roma . . . . .	23-41	23-40	748	31	372	376	210	199	143	143	178
Björke . . . . .	11-99	11-97	345	28	152	193	78	113	65	66	84
<b>Halla ting.<sup>3)</sup></b>											
Viklau . . . . .	17-38	17-32	235	13	123	112	73	52	46	46	51
Guldrupe <sup>12)</sup> . . . . .	16-01	16-01	240	14	125	115	59	49	56	56	58
Buttle . . . . .	31-25	31-25	329	10	169	160	91	74	70	70	81
Vänge . . . . .	39-71	39-71	673	16	305	368	161	187	127	130	168
Sjonhem . . . . .	18-21	18-21	332	18	169	163	101	83	61	61	84
Halla . . . . .	14-58	14-57	374	25	182	192	97	97	78	78	83
Ganthen . . . . .	22-47	22-42	280	12	145	135	83	65	57	57	58
Dalhem . . . . .	29-51	29-48	616	20	303	313	175	163	114	116	138



1	2	3	4	5	6	7	8	9	10	11	12
Kommuner m. m.	Areal, i km <sup>2</sup>		Folk- mängd	Inv. på km <sup>2</sup> land	Hela antalet		D ä r a v				Antal hus- håll
	Hela arealen	Därav land			män	kvinnor	ogifta		gifta		
							män	kvinnor	män	kvinnor	
<b>Lina ting.<sup>3)</sup></b>											
Hörsne m. Bara . . .	36-53	36-22	499	13	244	255	141	133	91	92	106
Gothem . . . . .	70-89	70-28	629	8	327	302	189	147	114	116	141
Norrlanda . . . . .	39-84	39-84	333	8	174	159	105	85	59	60	69
<b>Kräklinge ting.<sup>3)</sup></b>											
Anga . . . . .	29-78	29-57	266	8	134	132	68	63	55	57	58
Kräklingbo . . . . .	46-72	46-72	390	8	211	179	113	87	81	82	89
Ala . . . . .	30-97	30-95	325	10	172	153	101	69	61	63	71
Ardre . . . . .	38-66	38-66	554	14	273	281	158	148	100	104	131
Gammelgarn <sup>2)</sup> . . . .	37-54	37-54	438	11	227	211	120	105	86	87	94
Östergarn <sup>2)</sup> . . . . .	28-55	28-55	613	21	313	300	160	131	142	142	152
Gotlands norra h:d	<b>1 777-67</b>	<b>1 744-05</b>	<b>24 555</b>	<b>14</b>	<b>12 383</b>	<b>12 172</b>	<b>7 160</b>	<b>6 449</b>	<b>4 584</b>	<b>4 614</b>	<b>5 821</b>
<b>Stenkumla ting.<sup>3)</sup></b>											
Västerhejde . . . . .	27-92	27-92	645	23	319	326	187	182	114	117	184
Träkumla . . . . .	15-25	15-25	272	17	140	132	85	76	45	47	67
Vall . . . . .	19-90	19-90	327	16	164	163	92	80	62	63	77
Atlingbo . . . . .	14-73	14-73	246	16	114	132	68	75	40	40	48
Hogrån . . . . .	22-06	22-06	350	15	168	182	96	103	63	64	74
Stenkumla . . . . .	31-40	31-40	485	15	244	241	136	130	93	96	127
<b>Banda ting.<sup>3)</sup></b>											
Tofta . . . . .	38-27	38-27	488	12	234	254	132	127	92	93	121
Eskelhem . . . . .	38-15	38-03	666	17	319	347	175	182	126	127	151
Västergarn . . . . .	13-22	12-88	290	22	146	144	78	73	58	59	70
Sanda . . . . .	40-18	39-90	864	21	408	456	205	239	178	183	211
Mästerby . . . . .	22-85	22-85	441	19	225	216	127	114	80	83	99
<b>Hejde ting.<sup>3)</sup></b>											
Väte <sup>2)</sup> . . . . .	34-02	33-90	576	16	283	293	142	152	115	116	140
Hejde <sup>2)</sup> . . . . .	63-40	63-12	528	8	257	271	144	139	105	106	123
Klinte . . . . .	28-98	28-98	1 272	43	600	672	327	344	243	252	338
Fröjel . . . . .	43-52	43-52	540	12	263	277	138	129	113	117	129
<b>Hablinge ting.<sup>3)</sup></b>											
Eksta . . . . .	45-34	45-34	609	13	296	313	145	149	131	133	141
Sproge . . . . .	24-30	23-95	280	11	142	138	68	60	71	71	64
Silte . . . . .	28-00	25-89	284	10	157	127	82	51	61	62	62
Hablingbo . . . . .	52-41	52-41	576	10	292	284	166	139	109	109	127
<b>Fardhems ting.<sup>3)</sup></b>											
Levede . . . . .	31-85	31-58	556	17	264	292	130	145	112	118	133
Gerum . . . . .	13-37	13-37	169	12	79	90	35	45	39	39	39
Fardhem . . . . .	20-45	20-34	380	18	193	187	114	95	70	70	88
Linde . . . . .	22-61	22-59	392	17	194	198	112	117	70	69	85
Lojsta . . . . .	22-05	21-87	278	12	132	146	70	76	56	57	61
<b>Gardeting.<sup>3)</sup></b>											
Etelhem <sup>2)</sup> . . . . .	46-52	46-36	578	12	282	296	142	144	122	125	149
Lye . . . . .	19-33	18-88	342	18	164	178	95	92	62	64	68
Garde . . . . .	29-59	29-35	445	15	211	234	103	119	90	91	102
Ålskog . . . . .	37-81	37-81	386	10	191	195	92	80	83	84	85

1	2	3	4	5	6	7	8	9	10	11	12											
												Areal, i km <sup>2</sup>		Folk- mängd	Inv. på km <sup>2</sup> land	Hela antalet		D ä r a v				Antal hus- håll
												Hela arealen	Därav land			män	kvinnor	ogifta		gifta		
Kommuner m. m.								män	kvinnor	män	kvinnor											
<b>Bursting.<sup>3)</sup></b>																						
Lau . . . . .	27-38	26-34	510	19	254	256	128	118	111	111	111											
När . . . . .	36-25	36-25	844	23	410	434	208	228	167	169	179											
Burs . . . . .	41-69	40-93	812	19	406	406	204	187	172	176	179											
Stånga . . . . .	39-80	39-66	674	16	346	328	199	168	126	127	161											
<b>Hemseting.<sup>3)</sup></b>																						
Hemse . . . . .	24-41	24-41	821	33	376	445	214	250	143	148	215											
<i>Hemse m:e</i> . . . . .	1-08	1-08	475	439	217	2-8	122	153	81	83	136											
Alva . . . . .	23-38	23-38	526	22	245	281	134	150	102	105	110											
Rone . . . . .	45-10	45-07	943	20	478	465	266	219	184	188	224											
Eke . . . . .	18-67	18-67	208	11	104	104	55	52	42	43	56											
<b>Grötlinget.<sup>3)</sup></b>																						
Havdhem . . . . .	35-54	35-54	794	22	409	385	230	210	154	154	170											
Näs . . . . .	36-53	36-41	369	10	193	176	107	80	74	75	75											
Grötlingbo . . . . .	34-45	34-45	590	17	311	279	183	122	111	113	129											
Fide . . . . .	14-94	14-86	293	19	145	148	79	67	58	58	68											
<b>Hoburgs- ting.<sup>3)</sup></b>																						
Öja . . . . .	38-50	37-65	782	20	408	374	235	183	151	150	186											
Hamra . . . . .	19-30	19-30	260	13	128	132	68	59	53	56	64											
Vamlingbo . . . . .	53-62	53-57	599	11	296	303	161	143	119	120	134											
Sundre . . . . .	20-72	20-60	146	7	70	76	37	35	29	29	33											
Gotlands södra h:d	1 357-76	1 349-54	22 436	16	11 060	11 376	5 994	5 728	4 399	4 477	5 257											
<i>S:a å landsbygden</i>	3 135-43	3 093-59	46 991	15	23 443	23 548	13 154	12 177	8 983	9 091	11 078											
<b>B) Staden.</b>																						
Visby . . . . .	24-35	24-35	10 467	429	4 861	5 606	2 777	3 100	1 872	1 896	3 068											
C) S:a i Gotlands län	3 159-78	3 117-94	57 458	18	28 304	29 154	15 931	15 277	10 855	10 987	14 146											

## Anmärkningar till Gotlands län.

Angående använda förkortningar m. m. se Allmänna anmärkningar till tab. 1 & sid. 1.

<sup>1)</sup> K. Maj:t har d. 12 nov. 1923 fastställt stavningen *Gotland* i stället för *Gotland*.

<sup>2)</sup> Å Gotland förekommer det i ett flertal fall, att socknar hava mindre områden belägna inom andra socknars gränser. Så t. ex. avskiljas — för att blott nämna några av de mera betydande enklaverna — tre områden av *Ostergarns* socken från socknens huvuddel av *Gammelgarns* socken, delar av *Väte* socken omslutas av *Hejde*, *Guldrupe* och *Etelhems* socknar, och tre *Källunge* socken tillhörande områden skiljas från socknen i övrigt av *Bäls* socken.

<sup>3)</sup> Den gamla indelningen av häraden & Got-

land i stings har intill nyare tid ägt bestånd, dock icke i någon judiciell betydelse, utan endast i administrativt hänseende, så att vart länsmansdistrikt omfattade tvenne ting. Genom reglering och införande av landsfiskalsdistrikten har emellertid distriktens omfattning ändrats och bl. a. ett ting söndersprängts, så att tingsindelningen å Gotland numera icke torde hava annan betydelse, än att för varje ting finnes ett hushållningsgille, utom för Rute ting, där två sådana gillen finnas, Färö och Rute gillen.

<sup>4)</sup> Till *Färö* kommun och församling hör *Got-ska Sandön*.

\*) Jämlikt k. brev d. 18 mars 1921 har vid ingången av år 1922 ett visst område (några från hemmanet Sudergårda n:r 1 avsondrade lägenheter m. m.) i allo överflyttats från *Hellvi* till *Rute* socken.

\*) Jämlikt k. brev d. 9 dec. 1927 har lägenheten Tjautstomt n:r 1, i jordregistret betecknad Medebys 1<sup>a</sup>, d. 1 jan. 1929 i kommunalt, ecklesiastikt

och jordebokshänseende överflyttats från *Halls* till *Rute* socken.

\*) Jämlikt k. brev d. 16 okt. 1931 hava lägenheterna Moos 1<sup>o</sup> och Moos 1<sup>u</sup> d. 1 jan. 1933 i kommunalt och ecklesiastikt hänseende ävensom i jordeboken överflyttats från *Stenkyrka* till *Tingstade* socken. Arealen av det överflyttade området utgör 0.04 km<sup>2</sup>.

1	2	3	4	5	6	7	8	9	10	11	12
Kommuner m. m.	Areal, i km <sup>2</sup>		Folk- mängd	Inv. på km <sup>2</sup> land	Hela antalet		D ä r a v				Antal hus- håll
	Hela arealen	Därav land			män	kvinnor	ogifta		gifta		
			män	kvinnor			män	kvinnor			
<b>10) Blekinge län.</b>											
<b>A) Landsbygden.</b>											
Kristianopol . . . . .	91-90	91-75	2 807	30	1 420	1 387	920	826	431	446	649
<i>Kristianopels köp.<sup>10)</sup></i> . . . . .	0-11	0-11	105	954	53	52	32	23	18	18	32
Jämjö . . . . .	88-19	87-56	2 618	29	1 333	1 285	899	803	381	389	557
Torhamn . . . . .	66-28	66-20	2 657	40	1 331	1 326	820	733	449	459	657
Sturkö . . . . .	20-31	20-29	1 989	98	1 067	922	682	492	330	340	463
Tjurkö . . . . .	6-19	6-19	595	96	323	272	190	128	110	111	174
Ramdala . . . . .	83-24	82-33	2 655	32	1 355	1 300	909	774	408	413	607
Lösen <sup>1)</sup> . . . . .	42-81	41-14	2 467	59	1 251	1 216	759	650	439	447	664
Ångerum <sup>1)</sup> . . . . .	116-78	111-57	6 180	55	3 117	3 063	1 886	1 717	1 129	1 144	1 522
<i>Långö m:e<sup>2)</sup></i> . . . . .	0-15	0-15	1 447	9 646	722	725	402	386	301	308	372
<i>Fløyens kapell-förs.</i> . . . . .	56-54	54-73	949	17	498	451	337	260	139	142	220
Rödeby <sup>3)</sup> . . . . .	129-38	123-96	3 839	30	1 952	1 887	1 236	1 098	614	627	886
Östra h:d	<b>645-08</b>	<b>630-99</b>	<b>25 807</b>	<b>40</b>	<b>13 149</b>	<b>12 658</b>	<b>8 301</b>	<b>7 221</b>	<b>4 291</b>	<b>4 376</b>	<b>6 179</b>
Sillhövda <sup>3)</sup> . . . . .	100-78	91-37	2 156	23	1 066	1 090	658	638	344	345	527
Eringsboda <sup>4)</sup> . . . . .	131-73	120-69	2 139	17	1 104	1 035	682	596	350	359	514
Tving <sup>4)</sup> . . . . .	146-27	137-70	2 880	20	1 448	1 432	887	835	466	472	696
Fridlevstad <sup>5)</sup> . . . . .	105-07	101-55	2 737	26	1 401	1 336	905	784	429	443	662
Nättraby . . . . .	43-85	43-33	2 253	51	1 110	1 143	662	629	394	401	595
Aspö <sup>6)</sup> . . . . .	8-04	8-03	1 007	125	518	489	339	281	161	170	229
Hasslö <sup>6)</sup> . . . . .	8-05	8-05	1 463	181	776	687	515	390	235	242	331
Förkärla . . . . .	30-72	30-58	687	22	353	334	217	188	120	120	162
Listerby <sup>7)</sup> . . . . .	42-70	42-65	2 144	50	1 087	1 057	649	606	368	370	510
Hjortsberga . . . . .	69-68	65-46	1 146	17	576	570	349	317	195	196	286
Edestad <sup>8)</sup> . . . . .	33-66	33-41	916	27	469	447	282	253	162	161	222
Ronneby landskommun <sup>9)</sup> . . . . .	188-01	180-86	8 254	45	4 181	4 073	2 572	2 305	1 420	1 438	1 980
Backaryd . . . . .	107-23	101-81	2 224	21	1 135	1 089	712	617	365	370	563
Medelstads h:d	<b>1 015-79</b>	<b>965-49</b>	<b>30 006</b>	<b>31</b>	<b>15 224</b>	<b>14 782</b>	<b>9 429</b>	<b>8 439</b>	<b>5 009</b>	<b>5 087</b>	<b>7 277</b>
Öljehult . . . . .	72-95	69-12	1 361	19	706	655	455	388	208	213	321
Bräkne-Hoby . . . . .	181-66	172-86	4 904	28	2 542	2 562	1 589	1 332	811	826	1 256
Åryd . . . . .	90-74	86-55	2 213	25	1 140	1 073	709	592	379	390	520
Hällaryd . . . . .	81-23	76-43	2 951	38	1 517	1 434	935	785	521	525	715
Ringamåla . . . . .	124-74	117-55	1 594	13	811	783	494	437	270	274	403
Asarum <sup>8)</sup> . . . . .	127-51	121-35	8 989	74	4 532	4 457	2 700	2 402	1 629	1 678	2 393
Bräkne h:d	<b>678-83</b>	<b>643-86</b>	<b>22 012</b>	<b>34</b>	<b>11 248</b>	<b>10 764</b>	<b>6 882</b>	<b>5 936</b>	<b>3 818</b>	<b>3 906</b>	<b>5 608</b>
Kyrkhult . . . . .	214-84	202-92	4 479	22	2 242	2 237	1 358	1 295	748	768	1 095
Jämshög . . . . .	200-51	184-33	5 156	27	2 583	2 573	1 609	1 489	872	882	1 302
Mörrum . . . . .	70-80	69-97	4 295	61	2 248	2 047	1 390	1 095	744	766	1 103
Elleholm . . . . .	7-52	7-31	399	54	200	199	110	105	79	78	100
Gammalstorp . . . . .	56-33	56-08	2 199	39	1 084	1 115	668	641	376	382	539
Ysane . . . . .	26-05	25-74	1 192	46	584	608	372	372	180	188	273
Mjällby <sup>9)</sup> . . . . .	77-52	77-39	5 679	73	2 857	2 822	1 753	1 524	959	1 014	1 410
Silvesborgs landsk.	16-67	16-42	961	58	491	470	298	268	172	176	224
Listers h:d	<b>670-24</b>	<b>640-14</b>	<b>24 860</b>	<b>38</b>	<b>12 289</b>	<b>12 071</b>	<b>7 558</b>	<b>6 789</b>	<b>4 130</b>	<b>4 254</b>	<b>6 046</b>
<i>S:a å landsbygden</i>	<b>3 009-94</b>	<b>2 880-48</b>	<b>102 185</b>	<b>35</b>	<b>51 910</b>	<b>50 275</b>	<b>32 170</b>	<b>28 835</b>	<b>17 248</b>	<b>17 623</b>	<b>25 110</b>

Kommuner m. m.	Areal, i km <sup>2</sup>		Folk- mängd	Inv. på km <sup>2</sup> land	Hela antalet		D ä r a v				Antal hus- håll
	Hela arealen	Därav land			män	kvinnor	ogifta		gifta		
							män	kvinnor	män	kvinnor	
<b>B) Städerna.</b>											
Karlskrona <sup>2)</sup> . . .	9 74	9 65	25 491	2 641	12 952	12 539	8 084	7 007	4 429	4 415	7 182
Stadsförs. . . . .	.	.	15 163	.	7 122	8 041	4 125	4 617	2 675	2 667	4 671
Amiralitetsförs. . . . .	.	.	10 328	.	5 830	4 498	3 959	2 390	1 754	1 748	2 511
Ronneby <sup>3)</sup> . . . . .	4 53	4 12	5 774	1 401	2 599	3 175	1 474	1 813	1 012	1 034	1 791
Karlshamn <sup>4)</sup> . . . . .	6 02	5 94	7 486	1 260	3 317	4 169	1 835	2 368	1 324	1 346	2 460
Sölvesborg . . . . .	8 44	8 44	3 943	467	1 906	2 037	1 126	1 154	708	717	1 117
<i>S:a i städerna</i> . . . . .	<b>28 73</b>	<b>28 15</b>	<b>42 694</b>	<b>1 516</b>	<b>20 774</b>	<b>21 920</b>	<b>12 519</b>	<b>12 342</b>	<b>7 473</b>	<b>7 512</b>	<b>12 550</b>
<b>C) S:a i Blekinge län . . . . .</b>											
	<b>3 038 67</b>	<b>2 908 63</b>	<b>144 879</b>	<b>49</b>	<b>72 634</b>	<b>72 195</b>	<b>44 689</b>	<b>40 727</b>	<b>24 721</b>	<b>25 135</b>	<b>37 660</b>

## Anmärkningar till Blekinge län.

Angående använda förkortningar m. m. se Allmänna anmärkningar till tab. 1 å sid. 1.

<sup>1)</sup> Av Lösens socken avskiljes ett område, bestående av  $2\frac{1}{12}$  mtl Silletorp n:r 1—7, varav n:r 4 benämnes Rosenholm, och  $\frac{3}{4}$  mtl Fåglasång, genom Augerums socken. Förslag att överflytta samtliga nämnda hemman till Augerums socken blev av K. Maj:t d. 9 sept. 1887 ej bifallet. — Gränsen mellan Augerums och Lösens socknar är i övrigt ganska oregelbunden, särskilt mellan hemmanen Avelsgårde i Lösens socken och Besboda i Augerums socken.

<sup>2)</sup> Hemmanet  $\frac{1}{4}$  mtl Hästö tillhörde i allo Augerums socken, men var skilt från socknen i övrigt genom en inskjutande del av Karlskrona stads ägor. — Jämlikt k. brev d. 31 mars 1933 har hemmanet i fråga, omfattande Långö *municipal-samhälle* å Långö, övriga delar av Långö samt Kälö och Lilla Långö eller Lilla Pantarholmen, det öster om stadsdelen Vämön belägna Hästöområdet med Koholmen samt Enholmen, Kalsholmen och Kalsholmsören eller Kalsören, d. 1 jan. 1934 i allo införlivats med Karlskrona stad. Områdets landareal utgör 1 38 km<sup>2</sup>.

<sup>3)</sup> Hemmanen Eskilsmåla och Holmamåla, om  $\frac{1}{4}$  mtl vardera, tillhöra Fridlevstads socken, men skiljas därifrån genom omgivande delar av Sillhövda och Rödeby socknar. Förslag att överflytta hemmanen till Sillhövda blev av K. Maj:t d. 13 febr. 1885 ej bifallet.

<sup>4)</sup>  $\frac{1}{2}$  mtl Stora Lönnemåla och  $\frac{1}{4}$  mtl Skillingsboda av Eringsboda socken ligga inom Tvings socken. Förslag att reglera detta genom förläggande till Eringsboda av mellanliggande till Tving hörande  $\frac{1}{2}$  mtl Bergsmåla och  $\frac{3}{4}$  mtl Skillingsmåla blev av K. Maj:t d. 13 febr. 1885 ej bifallet.

<sup>5)</sup> Hasslö och Aspö församlingar hade tidigare gemensam kommunalförvaltning. Jämlikt k. brev d. 6 mars 1925 har emellertid Hasslö och Aspö kommun delats i två kommuner, Hasslö och Aspö, motsvarande de liknämnda församlingarna.

<sup>6)</sup>  $\frac{1}{4}$  mtl G6, som tillhör Edestads socken, ligger skilt från denna sockens övriga hemman genom mellanskjutande delar av Listerby socken, och förekomma i övrigt flera oregelbundenheter i sockengränserna mellan ägorna till byarna Anglemåla, Binga, Heaby och Leråkra ävensom utjordarna Aspan och Visången. Förslag om reglering av allt detta blev av K. Maj:t d. 12 dec. 1884 ej bifallet.

<sup>7)</sup> Jämlikt k. brev d. 26 mars 1926 har ett område av Ronneby socken (Ronnebygårdarna, en del av Hulta m. m.) den 1 jan. 1927 i kommunalt, administrativt och juridiskt hänseende införlivats med Ronneby stad. — Ronneby stad och Ronneby socken utgöra tillsammans en församling. Hela församlingen år 1930: 192 54 km<sup>2</sup>, varav 184 98 km<sup>2</sup> land; 14 028 inv.; 75 folkm.-täthet.

<sup>8)</sup> Jämlikt k. brev d. 27 mars 1931 har ett område av Asarums socken med en landareal av 0 19 km<sup>2</sup> d. 1 jan. 1932 i allo införlivats med Karlshamns stad. Området omfattar i huvudsak fastigheterna Starnö Södra 1<sup>o</sup> och 1<sup>o</sup> och Starnö Norra 2<sup>o</sup> samt en del av fastigheten Starnö Norra 2<sup>o</sup>.

<sup>9)</sup> Mjällby socken kallas stundom Mellby. Förslag att socknen måtte benämnas Stora Mellby blev av K. Maj:t d. 17 april 1885 ej bifallet.

<sup>10)</sup> Ehuru byggnadsstadgan och brandstadgan äro påbudna för *Kristianopels köping*, lära dessa i verkligheten icke tillämpas inom samhället.

1	2		3	4	5	6	7	8	9	10	11	12
	Areal, i km <sup>2</sup>		Folk- mängd	Inv. på km <sup>2</sup> land	Hela antalet		D ä r a v				Antal hus- håll	
	Hela arealen	Därav land			män	kvinnor	ogifta		gifta			
Kommuner m. m.								män	kvinnor	män	kvinnor	
<b>11) Kristianstads län.</b>												
<b>A) Landsbygden.</b>												
Östra Nöbbelöv . . . . .	12:68	12:67	1 144	90	585	559	342	289	211	212	330	
<i>Branteviks m:e, del av<sup>8)</sup></i> . . . . .	0:32	0:32	498	1 556	253	245	138	119	98	97	153	
Simris <sup>9)</sup> . . . . .	11:95	11:91	1 427	119	713	714	408	383	271	275	400	
<i>Branteviks m:e, del av<sup>1)</sup></i> . . . . .	0:26	0:26	326	1 253	158	168	83	78	69	71	100	
Järrestad <sup>2)</sup> . . . . .	7:56	7:52	649	86	314	335	177	183	122	123	175	
Östra Tommarp <sup>4)</sup> *) . . . . .	22:75	22:64	1 400	61	685	715	415	411	246	247	366	
Gladsax <sup>5)</sup> *) . . . . .	25:90	25:85	1 321	51	639	682	373	375	231	243	383	
<i>Baskemölla m:e<sup>6)</sup></i> . . . . .	† 0:12	† 0:12	321	2 675	163	158	86	73	64	71	102	
Östra Vemmerlöv <sup>7)</sup> ) . . . . .	28:85	28:64	1 075	37	532	543	315	301	198	198	274	
Stiby . . . . .	13:93	13:94	1 180	84	604	576	354	313	216	218	312	
Vallby . . . . .	19:22	19:09	934	48	484	450	291	234	173	174	252	
Bolshög . . . . .	8:54	8:51	437	51	219	218	129	123	80	81	112	
Järrestads h:d	151:43	150:77	9 567	63	4 775	4 792	2 804	2 612	1 748	1 771	2 604	
Östra Hoby . . . . .	15:84	15:78	2 040	129	1 015	1 025	580	536	381	387	578	
<i>Skillinge m:e<sup>8)</sup></i> . . . . .	0:84	0:84	819	975	413	406	235	204	154	159	246	
Borrbj . . . . .	35:97	35:83	2 542	70	1 298	1 244	773	697	451	456	722	
Hörup <sup>9)</sup> . . . . .	13:49	13:44	807	60	389	418	228	238	142	145	225	
<i>Löderups m:e, del av<sup>1)</sup></i> . . . . .	0:26	0:26	175	673	81	94	45	56	29	32	55	
Löderup <sup>2)</sup> . . . . .	41:38	41:32	2 188	52	1 075	1 113	650	641	379	382	554	
<i>Löderups m:e, del av<sup>1)</sup></i> . . . . .	0:38	0:38	374	984	173	201	93	111	71	73	111	
Valleberga . . . . .	20:02	19:06	1 306	65	610	696	336	395	239	241	359	
Ingelstorp . . . . .	15:82	15:75	945	60	490	455	297	243	172	170	265	
Glemminge <sup>10)</sup> . . . . .	20:02	19:94	1 132	56	588	544	352	286	208	208	283	
Tosterup <sup>10)</sup> . . . . .	13:61	13:50	370	27	195	175	122	102	65	66	83	
Bollerup <sup>10)</sup> . . . . .	14:01	13:93	505	36	273	232	177	130	92	92	121	
Hannas . . . . .	7:33	7:30	369	50	188	181	113	99	67	66	94	
Hammenhög . . . . .	11:58	11:56	1 147	99	560	587	333	345	204	205	299	
Östra Herrestad . . . . .	14:15	14:04	503	35	248	255	152	155	88	87	133	
Östra Ingelstad <sup>5)</sup> . . . . .	13:65	13:57	602	44	293	309	164	170	118	119	158	
Smedstorp . . . . .	43:06	42:65	1 836	43	923	913	522	495	349	350	519	
<i>Smedstorps m:e<sup>11)</sup></i> . . . . .	0:30	0:30	349	1 163	159	190	84	104	70	70	107	
Kverrestad . . . . .	21:01	20:91	996	47	498	498	290	278	177	178	277	
Ullstorp <sup>12)</sup> . . . . .	12:20	12:13	626	51	316	310	186	168	120	119	174	
Övraby . . . . .	12:63	12:49	496	39	256	240	152	136	90	90	120	
Benestad . . . . .	16:60	16:46	473	28	251	222	152	116	85	85	110	
Tryde <sup>12)</sup> . . . . .	31:85	31:73	1 816	57	937	879	536	458	355	354	504	
Tomelilla köp. <sup>12)</sup> . . . . .	2:88	2:88	2 795	970	1 269	1 526	667	833	552	555	887	
Spjutstorp . . . . .	16:07	16:04	778	48	390	388	230	213	140	140	220	
Onslunda . . . . .	19:43	19:07	1 384	72	707	677	402	347	252	256	426	
Tranås . . . . .	20:69	20:63	1 029	49	513	516	286	280	196	197	292	
Ingelstads h:d	433:29	430:91	26 685	61	18 282	18 408	7 700	7 861	4 922	4 948	7 408	
Fågeltofta . . . . .	31:96	31:80	854	26	441	413	258	222	163	162	226	
S:t Olof . . . . .	36:63	36:63	1 598	43	796	802	445	419	304	306	449	
Rörum <sup>7)</sup> . . . . .	20:06	20:06	733	36	365	368	226	207	124	128	217	

Kommuner m. m.	Areal, i km <sup>2</sup>		Folk- mängd	Inv. på km <sup>2</sup> land	Hela antalet		D ä r a v				Antal hus- håll
	Hela arealen	Därav land			män	kvinnor	ogifta		gifta		
							män	kvinnor	män	kvinnor	
Södra Mellby <sup>12)</sup> . . .	29.61	29.61	1 683	56	831	852	477	464	306	307	510
Kiviks m:e, del av <sup>14)</sup> . . . . .	0.24	0.24	394	1 641	202	192	123	98	63	64	135
Vitaby <sup>12)</sup> . . . . .	29.46	29.38	1 617	55	787	830	441	425	316	323	480
Kiviks m:e, del av <sup>14)</sup> . . . . .	0.09	0.09	137	1 522	64	73	36	40	24	25	49
Vitemölla m:e . . . . .	0.45	0.45	321	713	154	167	85	76	64	68	111
Eljaröd . . . . .	23.65	23.53	506	21	258	248	161	146	82	83	138
Andrarum . . . . .	48.13	47.78	1 038	21	521	517	307	279	187	186	302
Brösarp . . . . .	44.63	44.44	1 308	29	646	662	377	366	236	237	349
Ravlundå . . . . .	36.51	36.41	730	20	377	353	213	180	140	140	213
Albo h:d . . . . .	300.64	299.64	10 067	33	5 022	5 045	2 905	2 708	1 858	1 872	2 884
Maglehem . . . . .	32.96	32.88	974	29	484	490	279	246	179	183	274
Höröd . . . . .	26.91	26.87	557	20	302	255	182	134	104	105	146
Huaröd . . . . .	38.35	38.26	952	24	467	485	287	287	154	154	249
Degeberga . . . . .	38.33	38.32	1 363	35	662	701	389	420	228	228	354
Vitaskövle . . . . .	47.20	46.75	1 050	22	484	566	274	330	192	193	264
Östra Sönnarslöv . . . . .	53.97	53.97	971	17	494	477	296	257	182	183	249
Everöd . . . . .	30.90	30.67	1 415	46	681	734	384	391	268	267	382
Lyngsjö <sup>12)</sup> . . . . .	17.06	16.72	309	18	165	144	106	79	50	51	83
Östra Vram <sup>12)</sup> . . . . .	7.78	7.65	462	60	229	233	139	138	83	84	104
Västra Vram . . . . .	55.66	55.33	2 931	52	1 448	1 483	842	815	532	531	800
Tollarps m:e . . . . .	1.15	1.15	743	64.6	311	412	174	226	144	144	228
Länderöd . . . . .	39.70	39.56	983	24	511	472	311	235	175	179	279
Äsphult . . . . .	38.09	37.95	918	24	452	466	272	264	153	155	234
Djuröd . . . . .	29.69	29.59	690	23	350	340	213	183	121	121	180
Träne <sup>14)</sup> . . . . .	45.25	45.06	1 326	29	699	627	461	380	204	202	327
Skepparslöv . . . . .	26.78	26.75	1 196	44	576	620	353	369	194	197	313
Vä <sup>14)</sup> . . . . .	33.35	33.31	1 602	48	799	803	498	483	249	251	395
Norra Åsum . . . . .	46.11	37.85	4 463	117	2 201	2 262	1 321	1 313	790	802	1 159
Vilans m:e . . . . .	0.57	0.54	1 761	3 261	825	936	463	539	331	337	511
Köpinge . . . . .	42.01	41.41	1 800	43	889	911	529	518	318	318	460
Gårds h:d . . . . .	650.15	638.90	23 962	37	11 893	12 069	7 136	6 842	4 176	4 204	6 252
Åhus <sup>17) 18)</sup> . . . . .	73.31	69.40	2 637	37	1 306	1 331	758	760	496	495	676
Åhus köp. <sup>17) 18)</sup> . . . . .	1.75	1.63	1 949	1 195	905	1 044	501	583	358	367	611
Rinkaby . . . . .	24.46	21.46	1 015	47	509	506	320	291	163	166	268
Gustav Adolf . . . . .	15.88	9.91	857	86	431	426	262	249	143	143	213
Nosaby <sup>19)</sup> . . . . .	25.11	23.43	2 288	97	1 117	1 171	670	665	404	406	585
Fjälkinge . . . . .	23.69	23.66	1 395	58	655	740	389	449	239	239	354
Nymö . . . . .	10.84	10.79	450	41	205	245	117	155	72	73	109
Trolle-Ljungby . . . . .	59.20	53.81	1 498	27	755	743	465	432	256	259	337
Gualöv . . . . .	19.45	14.60	708	48	361	347	218	192	122	127	164
Kiaby . . . . .	45.74	28.21	949	33	462	487	275	274	170	171	252
Ivö . . . . .	27.09	11.64	397	34	189	208	117	126	65	66	103
Ivetofta . . . . .	65.09	55.32	3 237	58	1 666	1 571	1 026	867	584	591	836
Näsum . . . . .	99.00	90.78	2 057	22	1 029	1 028	627	594	333	340	560
Vånga . . . . .	115.10	103.70	1 721	16	854	867	551	543	254	259	431
Oppmanna . . . . .	50.62	46.61	1 644	35	788	856	468	484	284	283	473
Österslöv . . . . .	48.13	38.40	1 282	33	650	632	398	357	221	224	347
Fjälkestad . . . . .	53.64	49.95	1 518	30	752	766	465	449	263	264	375
Villands h:d . . . . .	758.10	658.30	25 602	39	12 634	12 968	7 627	7 470	4 427	4 473	6 694
Färlöv . . . . .	41.91	38.35	1 985	51	1 002	983	609	563	345	348	517
Norra Strö . . . . .	26.16	26.06	764	29	369	395	232	243	123	122	194
Kviinge . . . . .	32.19	31.53	1 127	35	558	569	349	342	186	186	295

Kommuner m. m.	Areal, i km <sup>2</sup>		Folk- mängd	Inv. på km <sup>2</sup> land	Hela antalet		D ä r a v				Antal hus- håll
	Hela arealen	Därav land			män	kvinnor	ogifta		gifta		
							män	kvinnor	män	kvinnor	
Gryt . . . . .	31:52	30:72	497	16	240	257	157	159	74	74	121
Knisslinge <sup>20)</sup> . . . . .	41:63	41:12	1 798	43	884	914	539	540	313	322	449
Hjärsås . . . . .	84:49	78:68	2 321	29	1 195	1 126	713	629	429	430	568
Emislöv . . . . .	29:11	29:11	988	33	506	482	327	279	159	161	246
Östra Broby <i>Broby kyrkobys m:e</i> . . . . .	72:54	67:06	2 464	36	1 178	1 286	704	770	409	417	655
Glimåkra <sup>21)</sup> . . . . .	162:01	156:88	3 669	23	1 908	1 761	1 193	983	637	643	992
<i>Glimåkra m:e<sup>21)</sup></i> . . . . .	1:65	1:65	894	54	460	434	278	230	169	167	278
Örkened <sup>22)</sup> . . . . .	238:86	230:77	4 494	19	2 295	2 199	1 478	1 285	710	747	1 107
<i>Lönaboda m:e<sup>22)</sup></i> . . . . .	1:23	1:23	630	51	292	338	176	197	107	117	191
Loshult . . . . .	104:87	104:21	1 984	19	1 017	967	625	531	340	346	541
Osby . . . . .	177:73	168:60	4 801	28	2 327	2 474	1 423	1 450	799	807	1 322
<i>Osby m:e<sup>23)</sup></i> . . . . .	2:32	2:32	1 966	84	894	1 072	535	650	319	318	580
Hästveda . . . . .	61:40	58:46	1 928	32	981	947	610	538	325	327	540
<i>Hästveda m:e</i> . . . . .	0:56	0:56	431	76	195	236	113	130	75	77	158
Östra Göinge h.d.	1 104:42	1 061:55	28 820	27	14 460	14 360	8 959	8 312	4 848	4 930	7 547
Farstorp . . . . .	78:07	75:17	1 389	18	669	720	405	420	240	239	349
Verum . . . . .	77:57	76:40	1 202	15	618	584	391	338	197	196	304
Visseltofta . . . . .	84:13	80:28	959	11	468	491	284	289	151	151	269
Vittsjö . . . . .	156:85	149:87	2 420	16	1 203	1 217	745	696	399	406	675
Norra Åkarp <i>Bjårnum m:e<sup>24)</sup></i> . . . . .	55:55	54:04	2 707	50	1 365	1 342	832	764	478	485	712
Råke . . . . .	2:28	2:28	1 412	61	709	703	421	398	257	261	399
Hörja . . . . .	119:18	113:80	1 587	13	808	779	515	456	259	260	406
Hörja <i>Finja<sup>25)</sup></i> . . . . .	61:40	61:23	742	12	366	376	222	227	124	123	184
<i>Finja<sup>25)</sup></i> . . . . .	58:58	54:86	3 074	56	1 501	1 573	916	903	519	528	920
<i>Tyringe m:e, del av<sup>26)</sup></i> . . . . .	5:97	5:94	1 842	31	854	988	503	561	311	322	611
Vankiva <sup>27)</sup> . . . . .	64:03	63:61	1 997	31	1 043	954	682	568	320	322	491
Stoby <sup>28)</sup> . . . . .	88:34	83:90	3 620	43	1 799	1 821	1 083	1 065	635	648	1 010
Norra Sandby Gumlösa . . . . .	34:04	33:05	812	24	411	401	270	262	125	125	206
Sörby Ignaberga <sup>29)</sup> . . . . .	25:70	25:42	574	22	298	276	186	161	97	97	152
Vinslöv . . . . .	18:49	18:39	476	25	255	221	160	125	82	80	114
<i>Vinslövs m:e<sup>29)</sup></i> . . . . .	29:74	29:63	965	32	492	473	310	285	157	158	250
Önnestad <sup>30)</sup> . . . . .	71:48	71:05	3 529	49	1 677	1 852	1 016	1 104	584	591	985
Nävlinge . . . . .	2:00	2:00	1 477	73	646	831	361	484	248	253	490
Häglinge . . . . .	37:39	37:32	2 012	53	1 007	1 005	634	578	341	345	529
Tjörnarp . . . . .	37:08	37:03	703	18	379	324	241	174	118	119	181
Norra Mellby <i>Sösdala m:e<sup>31)</sup></i> . . . . .	51:33	49:88	945	18	485	460	307	261	161	162	225
Brönnestad <sup>32)</sup> . . . . .	41:62	40:65	1 214	29	608	606	360	334	221	224	357
Matteröd . . . . .	72:57	72:31	2 445	33	1 232	1 213	761	698	415	415	674
Västra Torup <sup>33)</sup> . . . . .	0:98	0:98	883	90	424	459	242	254	161	162	292
<i>Tyringe m:e, del av<sup>34)</sup></i> . . . . .	51:24	46:56	797	17	428	369	279	201	135	134	228
Färingtofta . . . . .	55:03	53:33	800	15	403	397	255	230	132	132	219
<i>Färingtofta m:e</i> . . . . .	71:21	66:85	1 101	16	570	531	366	308	178	180	295
Västra Göinge h.d.	1 440:62	1 394:63	36 070	25	18 085	17 985	11 220	10 447	6 068	6 120	9 735
Riseberga <sup>35)</sup> . . . . .	68:04	66:25	1 120	16	595	525	381	293	189	190	302
Perstorp <sup>36)</sup> . . . . .	137:60	134:81	4 171	30	2 089	2 082	1 288	1 225	691	696	1 110
Oderljunga . . . . .	53:32	50:52	1 946	38	1 015	931	626	517	344	340	594
Rya <sup>37)</sup> . . . . .	109:80	108:21	1 854	17	953	901	617	546	294	300	469
Örkelljunga <sup>38)</sup> . . . . .	60:98	60:64	1 177	19	601	576	365	317	211	208	314
<i>Örkelljunga m:e</i> . . . . .	156:19	151:03	4 620	30	2 339	2 281	1 441	1 328	782	789	1 282
	1:18	1:15	1 030	89	487	543	277	309	190	191	331



Kommuner m. m.	Areal, i km <sup>2</sup>		Folk- mängd	Inv. på km <sup>2</sup> land	Hela antalet		D ä r a v				Antal hus- håll
	Hela arealen	Därav land			män	kvinnor	ogifta		gifta		
			män	kvinnor			män	kvinnor			
Fagerhult <sup>44)</sup> . . . . .	82-51	78-62	1 458	18	736	722	474	427	228	234	399
Hishult, länsdel av <sup>44)</sup>	7-55	7-53	170	22	92	78	61	40	28	29	45
Tosjö <sup>45)</sup> . . . . .	91-34	82-04	1 378	16	711	667	447	385	227	227	324
Tostarp <sup>46)</sup> . . . . .	22-39	22-19	751	33	378	373	231	209	134	133	191
Munka-Ljungby <sup>48)</sup> . . . . .	46-37	45-95	2 388	51	1 174	1 214	700	698	415	419	618
Össjö <sup>47)</sup> . . . . .	39-19	38-45	979	25	500	479	304	267	176	178	255
Källna <sup>47)</sup> . . . . .	11-60	11-45	547	47	285	262	172	147	94	92	158
Östra Ljungby <sup>47)</sup> . . . . .	30-07	29-72	1 498	50	749	749	448	429	263	264	397
Gråmanstorp <sup>46)</sup> <sup>47)</sup> . . . . .	45-08	44-24	4 148	93	2 006	2 142	1 444	1 214	776	781	1 228
Klippans m.:e <sup>46)</sup> . . . . .	2-11	2-11	2 767	1 311	1 311	1 456	731	814	529	532	878
Vedby <sup>46)</sup> . . . . .	67-19	66-61	1 530	22	800	730	491	408	258	261	405
Norra Åsbo h:d	1 023-22	998-26	29 735	29	15 023	14 712	9 190	8 450	5 110	5 141	8 091
Stenestad <sup>47)</sup> . . . . .	30-20	30-02	556	18	276	280	164	157	96	96	160
Västra Sönnarslöv <sup>49)</sup> . . . . .	25-71	25-46	1 470	57	742	728	449	414	271	272	378
Kvidinge <sup>49)</sup> <sup>45)</sup> <sup>41)</sup> . . . . .	53-42	53-05	2 390	45	1 170	1 220	717	703	400	403	670
Starby <sup>47)</sup> . . . . .	10-96	10-84	451	41	222	229	140	136	65	65	120
Björnekulla <sup>49)</sup> <sup>42)</sup> . . . . .	17-87	17-78	3 586	201	1 776	1 810	1 039	983	685	689	1 016
Åtorps m.:e <sup>49)</sup> . . . . .	1-96	1-96	1 785	910	834	951	460	507	351	357	582
Västra Broby <sup>49)</sup> . . . . .	15-75	15-56	2 380	152	1 235	1 145	720	595	469	468	630
Strövelstorp . . . . .	46-02	45-35	1 885	41	949	936	620	573	293	297	449
Ansås <sup>49)</sup> . . . . .	33-18	32-95	1 407	42	723	684	456	395	236	232	363
Höja <sup>49)</sup> <sup>47)</sup> . . . . .	24-31	24-03	1 322	55	663	659	423	386	214	218	342
Södra Åsbo h:d	257-42	255-04	15 447	60	7 756	7 691	4 728	4 342	2 729	2 740	4 188
Rebberberga . . . . .	12-13	11-94	1 181	98	577	604	399	337	213	214	310
Barkåkra . . . . .	31-91	31-45	2 137	67	1 080	1 057	652	616	368	368	564
Hjärnarp <sup>49)</sup> . . . . .	63-69	63-21	1 895	29	944	951	592	555	312	313	465
Förslov . . . . .	32-32	32-16	2 009	62	1 014	995	596	525	369	374	553
Grevie . . . . .	46-32	46-23	1 802	38	921	881	587	490	305	308	463
Båstad <sup>41)</sup> <sup>41)</sup> . . . . .	6-58	6-57	2 117	322	973	1 144	560	653	382	401	649
Båstads köp. <sup>42)</sup> . . . . .	0-32	0-32	649	2 028	258	391	156	239	95	105	221
Hov . . . . .	25-72	25-70	1 109	43	582	527	374	292	178	185	283
Västra Karup <sup>42)</sup> . . . . .	57-88	57-83	2 742	47	1 378	1 364	863	752	446	468	667
Torekov . . . . .	5-42	5-41	453	83	209	244	123	130	79	82	155
Torekovs m.:e <sup>42)</sup> . . . . .	0-19	0-19	304	1 600	136	168	79	87	52	54	114
Bjäre h:d	281-97	280-50	15 445	55	7 678	7 767	4 686	4 350	2 652	2 713	4 109
S:a å landsbygden	6 407-26	6 168-50	221 400	35	110 608	110 792	66 955	62 894	38 538	38 912	59 457
B) Städerna.											
Kristianstad <sup>41)</sup> <sup>44)</sup> . . . . .	21-05	17-27	13 516	782	6 047	7 469	3 601	4 601	2 229	2 261	4 221
Simrishamn <sup>4)</sup> . . . . .	2-88	2-85	2 505	878	1 125	1 380	639	818	449	454	728
Ängelholm <sup>49)</sup> . . . . .	11-18	10-86	5 271	485	2 377	2 894	1 317	1 658	986	1 002	1 534
Hässleholm <sup>49)</sup> <sup>47)</sup> . . . . .	1-47	1-47	3 236	2 201	1 482	1 754	855	1 029	557	572	989
S:a i städerna	36-58	32-45	24 528	755	11 081	13 497	6 412	8 106	4 221	4 289	7 472
C) S:a i Kristianstads län . . . . .	6 448-84	6 195-95	245 928	39	121 639	124 239	78 367	71 000	42 759	43 201	66 929

## Anmärkingar till Kristianstads län.

Angående använda förkortningar m. m. se Allmänna anmärkingar till tab. 1 å sid. 1.

<sup>1)</sup> *Branteviks municipalsamhälle* är delat på *Simris* och *Östra Nöbbelövs* socknar. Hela municipalsamhället år 1930: 0·58 km<sup>2</sup>; 824 inv.; 1 420 folkm.-täteth.

<sup>2)</sup> Utjorden *Simris* nr: 34, hörande i allo till *Simris* socken, är belägen inom *Simrishamn*s stads område. Förslag att överflytta utjorden till staden blev av K. Maj:t d. 5 juni 1885 ej bifallet.

<sup>3)</sup> Av byn *Gröstorp*, tillhörande *Gladsax* och *Järrestads* socknar, är den delen, som tillhör *Järrestads* socken, huvudsakligen belägen inom *Gladsax* socken. Förslag att förlägga Karaby by till *Östra Gladsax* blev av K. Maj:t d. 29 maj 1885 ej bifallet.

<sup>4)</sup> Byn *Karaby* är fördelad på de tre socknarna *Gladsax*, *Östra Tommarp* och *Östra Vemmelöv*, men har hemmanen och ågorna blandade om varandra. Samma är förhållandet med *Virestads* by, som tillhör de två sistnämnda socknarna. Förslag att helt och hållet förlägga *Karaby* by till *Östra Tommarp* och *Virestads* by till *Östra Vemmelöv* blevo av K. Maj:t d. 29 maj 1885 ej bifallna.

<sup>5)</sup> En till *Tommarps* by i *Östra Tommarps* socken i allo lydande ångsmark, kallad *Ingelstads* eller *Tommarps ångar*, är belägen inom *Östra Ingelstads* socken. Förslag att överflytta ångsmarken till *Östra Ingelstad* blev av K. Maj:t d. 5 juni 1885 ej bifallet.

<sup>6)</sup> Jämlikt k. brev d. 14 jan. 1931 har *Baskemölla municipalsamhälle* blivit utvidgat med 1·10 km<sup>2</sup>.

<sup>7)</sup> Till *Östra Vemmelövs* socken hörande  $\frac{1}{4}$  mtl *Forse* eller *Forsemölla* nr 1—2 omslutes av *Rörums* socken. Förslag att överflytta hemmanet till *Rörum* blev av K. Maj:t d. 13 april 1886 ej bifallet.

<sup>8)</sup> Jämlikt k. brev d. 7 mars 1930 har *Skillinge municipalsamhälle* blivit utvidgat, varjämte påbjudits, att, utom förut gällande byggnadsstadgan, brandstadgan och hälsovårdsstadgan, jämväl ordningsstadgan skall tillämpas.

<sup>9)</sup> Jämlikt k. brev d. 18 juni 1927 har vid *Löderups* järnvägsstation inom *Hörups* och *Löderups* socknar bildats ett *municipalsamhälle*, benämnt *Löderup*, för vilket byggnadsstadgan tillämpas. Jämlikt k. brev d. 13 dec. 1929 tillämpas jämväl ordningsstadgan och hälsovårdsstadgan. Hela municipalsamhället år 1930: 0·64 km<sup>2</sup>; 549 inv.; 857 folkm.-täteth.

<sup>10)</sup> Lägenheten *Tuveholm*, tillhörande *Tosterups* socken, är belägen mellan *Glemminge* och *Bollerups* socknar. Förslag att överflytta lägenheten till *Glemminge* blev av K. Maj:t d. 19 maj 1885 ej bifallet. *Tosterups* socken, vilken såsom församling och kommun ofta benämnts *Tostarp*, synes rätteligen böra kallas *Tosterup*, såsom socknen i *Jordeboken* benämnas.

<sup>11)</sup> Jämlikt k. brev d. 31 dec. 1923 har *Smedstorp*s municipalsamhälle utvidgats.

<sup>12)</sup> Jämlikt K. Maj:ts resolution d. 26 mars 1920 har viss område av *Tryde* och *Ullstorp*s socknar, omfattande bl. a. största delen av *Tomelilla* muni-

*cipalsamhälle*, fr. o. m. ingången av år 1921 inträtt i utövningen av köpingarättigheter, och har *Tomelilla köping* i kommunalt hänseende utbrutits från nämnda socknar. — Jämlikt k. brev d. 28 aug. 1925 utgör *Tomelilla köping* fr. o. m. d. 1 jan. 1926 jämväl egen församling.

<sup>13)</sup> Aldrätten *Tittutsätet*, i allo tillhörande *Södra Mellby* socken, är belägen inom *Vitaby* socken. Förslag att överflytta fiskeriet till *Vitaby* blev av K. Maj:t d. 19 maj 1885 ej bifallet.

<sup>14)</sup> *Kiviks municipalsamhälle* är delat på *Södra Mellby* och *Vitaby* socknar. Hela municipalsamhället år 1930: 0·33 km<sup>2</sup>; 531 inv.; 1 609 folkm.-täteth.

<sup>15)</sup> Byn *Homentorp* är med sammanblandade ågor delad på *Lyngsjö* och *Östra Vrams* socknar. Förslag att överflytta åven den till *Östra Vram* hörande delen till *Lyngsjö* blev av K. Maj:t d. 18 april 1884 ej bifallet. — Inom *Lyngsjö* är åven ett till *Östra Vrams* socken hörande område beläget.

<sup>16)</sup> Jämlikt k. brev d. 28 mars 1923 skall den kommunala, ecklesiastiska och administrativa gränsen inom *Örmatofta* bys skiftealag mellan *Vå* och *Träne* socknar fr. o. m. d. 1 jan. 1924 framgå i östra gränslinjen för *Östra Skånes* järnvägs område.

<sup>17)</sup> *Ahus församling* omfattar *Ahus kommun* och *Ahus köping*. Hela församlingen år 1930: 75·06 km<sup>2</sup>, varav 71·03 km<sup>2</sup> land; 4 586 inv.; 64 folkm.-täteth.

<sup>18)</sup> *Ahus köping* och en mindre del av *Ahus kommun* utgjorde förut *Ahus municipalsamhälle*. Jämlikt k. brev d. 2 mars 1928 är emellertid den utom *Ahus* köpings område belägna delen av *Ahus municipalsamhälle* fr. o. m. d. 1 jan. 1929 i kommunalt hänseende införlivad med köpingen.

<sup>19)</sup> Jämlikt k. brev d. 15 mars 1929 är ett område av *Nosaby* socken — frälsejordlägenheten *Hammarsjö* nr 1—4, avsådrade lägenheten *Hammarspynt* eller *Nosaby 10<sup>a</sup>* samt inom området belägna vägar o. dyl. — fr. o. m. d. 1 jan. 1930 införlivat med *Kristianstads* stad i alla hänseenden.

<sup>20)</sup> Jämlikt k. brev d. 27 nov. 1931 har inom *Knisslinge* socken bildats ett *municipalsamhälle*, benämnt *Knisslinge*, för vilket samtliga stadsstadgor tillämpas. Hela arealen 5·60 km<sup>2</sup>, varav 5·44 km<sup>2</sup> land.

<sup>21)</sup> Jämlikt k. brev d. 24 nov. 1928 har inom *Glimåkra* socken bildats ett *municipalsamhälle*, benämnt *Glimåkra*, för vilket byggnadsstadgan, ordningsstadgan och hälsovårdsstadgan tillämpas.

<sup>22)</sup> Jämlikt k. brev d. 24 nov. 1928 har inom *Örkeneås* socken bildats ett *municipalsamhälle*, benämnt *Lönsboda*, för vilket byggnadsstadgan, ordningsstadgan och hälsovårdsstadgan tillämpas.

<sup>23)</sup> Jämlikt k. brev d. 24 nov. 1928 har *Osby municipalsamhälle* blivit utvidgat, varjämte samtidigt förordnats, att, utom förut gällande byggnadsstadgan, brandstadgan och ordningsstadgan, även hälsovårdsstadgan skall tillämpas.

<sup>24)</sup> Jämlikt k. brev d. 7 okt. 1921 har förordnats, att, utom förut gällande byggnadsstadgan, jämväl övriga stadsstadgor skola tillämpas för *Bjärnums municipalsamhälle*.

<sup>25)</sup> Jämlikt k. brev d. 2 nov. 1928 har inom *Finja* och *Västra Torups* socknar bildats ett *municipalsamhälle*, benämnt *Tyringe*, för vilket byggnadsstadgan tillämpas. Jämlikt k. brev d. 13 dec. 1929 tillämpas jämväl övriga stadsstadgor. Hela municipalsamhället år 1930: 6'16 km<sup>2</sup>, varav 6'13 km<sup>2</sup> land; 1 856 inv.; 302 folkmätthet. — Av *Västra Torups* socken äro två områden, bestående av fastigheterna *Stora Tor-sjö 1<sup>a</sup>, 1<sup>b</sup>, 1<sup>c</sup> m. fl.*, omslutna av *Finja* socken. Å det ena av dessa områden är socknens del av *Tyringe municipalsamhälle* belägen.

<sup>26)</sup> Ett till *Kärråkra* i *Vankiva* socken hörande område är beläget å gränsen mellan *Stoby* socken och *Häselehols* stad, ett annat dylikt område inneslutes helt av *Stoby* socken.

<sup>27)</sup> Jämlikt k. brev d. 11 mars 1927 har *Skän-ska trängkärens* församling, som var fördelad på *Häselehols* stad och *Vankiva* kommun, upphört d. 1 maj 1927.

<sup>28)</sup> Två större, bebodda områden, tillhörande *Gulastorpen* by i *Ignaberga* socken, äro belägna inom *Stoby* socken. Förslag att överflytta områdena till *Stoby* blev av K. Maj:t d. 10 april 1885 ej bifallet. Inom *Stoby* ligga jämväl trenne till *Troedstorp* i *Ignaberga* hörande mossar. Ytterligare ett litet område av *Ignaberga*, bestående av landvinningsskiften till åtskilliga fastigheter, är beläget vid *Finjasjön* å gränsen mellan *Stoby* och *Brönnestad*. — En äga till *Röinge* i *Stoby* socken inneslutes av *Ignaberga* socken.

<sup>29)</sup> Jämlikt k. brev d. 7 okt. 1921 har *Vinslövs municipalsamhälle* blivit utvidgat. Jämlikt k. brev d. 31 mars 1933 har municipalsamhället d. 1 jan. 1934 utbrutits från *Vinslövs* kommun för att såsom en kommun för sig bilda en *köping*, benämnd *Vinslöv*.

<sup>30)</sup> Jämlikt k. brev d. 18 sept. 1931 har inom *Önnestads* kommun bildats ett *municipalsamhälle*, benämnt *Önnestad*, för vilket byggnadsstadgan, ordningsstadgan och brandstadgan tillämpas. Areal 1'42 km<sup>2</sup>.

<sup>31)</sup> Jämlikt k. brev d. 31 dec. 1923 har *Sösdala municipalsamhälle* blivit utvidgat.

<sup>32)</sup> K. Maj:t har d. 27 aug. 1926 bifallit en ansökan, att *Torups församling* (socken, kommun) måtte få benämnas *Västra Torup*.

<sup>33)</sup> Jämlikt k. brev d. 26 sept. 1930 har ett område, vilket benämnas *Bonnarps utång*, *Vällarehed* eller *Valleröds-skiftet*, med 1932 års ingång i kommunalt, eklesiastiskt, administrativt och judiciellt hänseende samt i jordeboken överflyttats från *Riseberga* till *Kvidinge* socken. Arealen av det överflyttade området, som var inneslutet av *Kvidinge* och *Björnekulla* socknar, utgör 0'11 km<sup>2</sup> (land).

<sup>34)</sup> Till *Norra Åsbo* härad och *Kristianstads* län hava sedan gammalt hört 2/3, mtl av *Hishults* kommun och församling. Jämlikt k. brev d. 12 mars 1926 blev emellertid den del därav — 1 mtl *Smedhult* — som i jordeboken fördes under *Fagerhults* socken, d. 1 jan. 1927 i kommunalt och eklesiastiskt hänseende överflyttad från *Hishult* till *Fagerhult*. Därefter återstå 1 mtl *Långalt* nr

5—6 (tidigare nr 1—4) och 7/8, mtl *Boalt* nr 10—11 (tidigare nr 5—8), som i jordeboken föras under *Örkelljunga* socken. Förslag att i allo förena hemmanen *Boalt* med *Örkelljunga* socken och hemmanen *Långalt* med *Fagerhults* socken föranledde enligt nämnda k. brev ingen åtgärd. — Återstående 42/100, mtl av *Hishults* kommun och församling höra till *Höks* härad i *Hallands* län. Hela *Hishults* församling år 1930: 98'38 km<sup>2</sup>, varav 94'55 km<sup>2</sup> land; 2 022 inv.; 21 folkmätthet.

<sup>35)</sup> 1/100 mtl av *Norra Kärrgård* by, tillhörande *Tostarps* socken av *Norra Åsbo* härad, är beläget inom *Hjärnarps* socken i *Bjäre* härad. Förslag att överflytta hemmanet till *Hjärnarp* blev av K. Maj:t d. 3 juli 1885 ej bifallet.

<sup>36)</sup> Jämlikt k. brev d. 12 dec. 1924 har *Klippans municipalsamhälles* område minskats med ett område beläget väster om *Ängelholm*—*Klippans* järnväg, men utvidgats med ett område beläget öster om samma järnväg.

<sup>37)</sup> 1/100 mtl *Lönshus*, tillhörande *Stenestads* socken, är beläget på gränsen mellan *Kvidinge* och *Norra Vrams* socknar, den senare numera i *Malmöhus* län, men förr uti *Kristianstads* län. Förslag att överflytta hemmanet till *Norra Vram* blev av K. Maj:t d. 23 sept. 1887 ej bifallet. Ehuru i allo tillhörande *Kägeröds* socken i *Malmöhus* län, åtnjuter ändock 1/4, mtl *Bauseröd* nr 1 s. k. kyrkorätt, bestående i nattvårds- och begravningsrätt, samt erlägger kyrkotonde i *Stenestad*.

<sup>38)</sup> Till *Västra Broby* socken hörande 2/100 mtl av *Humlemölla* nr 1 omslutes av *Björnekulla* och *Ausås* socknar. Förslag att överflytta hemmansdelen till *Björnekulla* blev av K. Maj:t d. 13 febr. 1885 ej bifallet. — Nyssnämnda enklav och *Ausås* socken skilja fastigheten *Täckarehus 13<sup>a</sup>* i *Björnekulla* socken från denna socken i övrigt. En äga till *Humlarp* i *Ausås* är belägen inom *Björnekulla*.

<sup>39)</sup> Jämlikt k. brev d. 7 okt. 1921 har *Åstorps municipalsamhälle* utvidgats. Jämlikt k. brev d. 27 nov. 1925 har förordnats, att, utom förut gällande ordningsstadgan, byggnadsstadgan och brandstadgan, jämväl hälsovårdsstadgan skall tillämpas.

<sup>40)</sup> Jämlikt k. brev d. 20 mars 1925 äro vissa områden i *Höja* socken — det s. k. *Villansområdet* och *Södra* planteringen — fr. o. m. d. 1 jan. 1926 införlivade med *Ängelholms* stad i alla hänseenden.

<sup>41)</sup> Jämlikt k. brev d. 8 maj 1931 har inom *Båstads* socken bildats ett *municipalsamhälle*, benämnt *Malen*, för vilket byggnadsstadgan tillämpas. Municipalsamhällets areal utgör 1'35 km<sup>2</sup>, varav 1'34 km<sup>2</sup> land.

<sup>42)</sup> Beträffande en inom *Båstads köping* befintlig enklav, benämnd *Tegelunglyckan*, har ovisshet rått, huruvida området tillhörde köpingen eller icke; men K. Maj:t har d. 24 mars 1922 förklarar, att området skall anses tillhöra nämnda köping. — En till *Båstads* socken hörande del av *Kåremosse* inneslutes av *Västra Karups* socken.

<sup>43)</sup> *Torekovs municipalsamhälle* är icke organiserat som municipalsamhällen i allmänhet.

<sup>44)</sup> Jämlikt k. brev d. 11 mars 1927 har *Kristianstads garnisonsförsamling* upphört d. 1 maj 1927.

<sup>45)</sup> Jämlikt k. brev d. 31 mars 1932 har inom *Kvidinge* socken bildats ett *municipalsamhälle*, benämnt *Kvidinge*, för vilket byggnadsstadgan tillämpas. Areal 2'12 km<sup>2</sup>.

<sup>46)</sup> Inom *Riseberga* sockens gränser ligga flera

till fastigheter i *Vedby* socken hörande mindre områden; *Vedby* åter innesluter tvenne enklaver — ägor till *Lilla* och *Stora Björket* — av *Riseberga*. Vidare är ett till *Mammarp* i *Gråmanstorps* socken hörande torvmosskifte beläget inom *Riseberga* socken och ett annat inom *Vedby*. *Riseberga* innesluter jämväl en äga till säteriet *Gustavsborg* i *Perstorps* socken och *Vedby* ett område av *Ärröd* i *Rya* socken.

<sup>47)</sup> Inom *Östra Ljungby* socken äro belägna tvenne ägor till *Bolestad* i *Källna* socken; en äga till *Hjälmslund* i samma socken omslutes av *Östra Ljungby*, *Rya* och *Össjö* socknar. Av *Östra Ljungby* socken ligga ett till *Kolarehus* hörande moss-

skifte samt fastigheten *Eket 1<sup>3</sup>* (en mosse) inom *Gråmanstorps* socken, medan en äga till *Östra Ljungby* inneslutes av *Källna* och *Starby* socknar. Av *Starby* är en äga till *Billestorp* belägen inom *Höja* socken.

<sup>48)</sup> Ett till flera fastigheter i *Munka-Ljungby* socken hörande område inneslutes av *Tosjö* socken.

<sup>49)</sup> Två områden av *Västra Sönnarslövs* socken, utgörande ägor till *Sönnarslöv*, äro belägna inom *Kvidinge* socken, det ena på gränsen till *Malmöhus* län. Sistnämnda enklav skiljer ett område, kallat *Ullhall*, av fastigheten *Kvidinge 1<sup>1</sup>* från *Kvidinge* socken i övrigt.

1	2		3	4	5	6		7		8		9		10	11	12	
	Areal, i km <sup>2</sup>					Folk- mängd	Inv. på km <sup>2</sup> land	Hela antalet		D ä r a v							Antal hus- håll
	Hela arealen	Därav land						män	kvinnor	ogifta		gifta					
Kommuner m. m.								män	kvinnor	män	kvinnor	män	kvinnor				
<b>12) Malmöhus län.</b>																	
<b>A) Landsbygden.</b>																	
Brunnby <sup>*)</sup> . . . . .	37·66	37·48	3 279	87	1 610	1 669	975	894	551	562	942						
Mölle m:e . . . . .	1 000	1 000	703	703	326	377	197	199	111	114	206						
Ärilds * . . . . .	0·50	0·50	340	680	161	179	98	91	56	58	113						
Höganäs <sup>*)</sup> . . . . .	6·00	5·99	7 123	1 189	3 397	3 726	1 863	2 013	1 413	1 420	2 064						
Höganäs m:e . . . . .	2·17	2·16	5 609	2 596	2 646	2 963	1 438	1 594	1 108	1 116	1 685						
Väsby <sup>*)</sup> <sup>*)</sup> <sup>*)</sup> <sup>*)</sup> . . . . .	41·14	40·86	3 139	76	1 561	1 578	931	883	568	570	831						
Viken <sup>*)</sup> <sup>*)</sup> <sup>*)</sup> . . . . .	9·26	9·23	1 148	124	535	613	313	339	198	203	352						
Vikens m:e <sup>*)</sup> . . . . .	0·77	0·77	779	1 011	356	423	196	224	138	142	269						
Jonstorp <sup>*)</sup> <sup>*)</sup> . . . . .	27·65	27·46	1 624	59	807	817	509	474	267	265	436						
Farhult <sup>*)</sup> . . . . .	21·30	21·13	1 113	52	577	536	383	305	177	180	288						
Vålinge <sup>*)</sup> . . . . .	31·20	30·90	1 640	53	801	839	458	475	299	299	443						
Kattarp <sup>*)</sup> <sup>*)</sup> . . . . .	22·92	22·71	1 949	85	935	1 014	525	570	370	370	554						
Fleninge <sup>*)</sup> <sup>*)</sup> <sup>*)</sup> . . . . .	22·03	21·89	1 684	76	828	856	480	485	308	306	464						
Allerum <sup>*)</sup> <sup>*)</sup> <sup>*)</sup> . . . . .	51·85	51·52	2 438	47	1 203	1 235	741	719	415	418	647						
Kropp <sup>*)</sup> . . . . .	34·66	34·44	1 203	34	642	561	418	332	201	199	272						
Mörarp <sup>*)</sup> . . . . .	16·43	16·30	1 018	62	507	511	306	277	182	183	268						
Bjuv . . . . .	17·09	16·95	3 134	184	1 575	1 559	893	758	617	619	1 043						
Bjuvs m:e <sup>*)</sup> . . . . .	2·72	2·72	2 337	822	1 126	1 111	628	527	448	449	799						
Norra Vram <sup>10)</sup> . . . . .	36·72	36·33	1 823	50	924	899	553	515	350	349	435						
Södra Vram <sup>10)</sup> . . . . .	13·90	13·79	3 119	226	1 584	1 535	827	697	664	669	982						
Risekatslösa <sup>10)</sup> . . . . .	14·96	14·89	506	33	258	248	157	132	90	94	141						
Hässlunda . . . . .	14·43	14·37	496	34	261	235	172	143	83	82	117						
Frillestad . . . . .	10·91	10·86	570	52	283	287	189	176	84	90	145						
Välluv . . . . .	12·58	12·51	799	63	412	387	261	219	139	141	192						
Bärslöv . . . . .	13·40	13·32	570	42	303	267	193	160	96	94	124						
Ekeby . . . . .	33·06	32·94	3 710	112	1 925	1 785	1 092	835	736	744	1 088						
Kågeröd <sup>11)</sup> . . . . .	65·51	65·27	1 874	28	966	908	577	494	349	352	497						
Halmstad . . . . .	27·57	27·35	574	20	282	292	178	172	98	97	138						
Ottarp . . . . .	29·21	29·09	1 419	48	713	706	431	394	255	254	369						
Fjärestad <sup>11)</sup> . . . . .	14·09	13·99	651	46	337	314	200	176	119	120	163						
Kvistofta <sup>11)</sup> <sup>12)</sup> <sup>13)</sup> . . . . .	20·36	20·20	1 615	79	822	793	507	440	281	282	422						
Luggude h:d	<b>645·89</b>	<b>641·77</b>	<b>48 218</b>	<b>75</b>	<b>24 048</b>	<b>24 170</b>	<b>14 132</b>	<b>13 077</b>	<b>8 910</b>	<b>8 962</b>	<b>13 417</b>						
Glumslöv <sup>13)</sup> . . . . .	10·48	10·42	1 000	95	520	480	310	250	187	186	276						
St Ibb <sup>14)</sup> . . . . .	7·52	7·47	1 014	135	536	478	319	241	190	191	305						
Härslov . . . . .	24·55	24·46	1 238	50	641	597	404	341	206	209	316						
Säby . . . . .	6·18	6·15	376	61	191	185	109	88	76	78	117						
Vadensjö . . . . .	6·79	6·78	254	37	133	121	85	72	46	44	61						
Örja . . . . .	9·73	9·70	932	96	489	443	275	222	198	197	249						
Tofta . . . . .	9·46	9·37	432	46	214	218	133	120	73	72	108						
Asmundtorp . . . . .	22·16	22·10	1 283	58	643	640	383	363	218	219	353						
Sireköpinge . . . . .	22·43	22·31	1 093	48	566	527	345	279	200	202	292						
Billeberga <sup>14)</sup> . . . . .	19·31	19·16	1 310	68	683	627	410	324	239	241	374						
Tirup . . . . .	11·43	11·37	441	38	234	207	150	122	74	75	102						
Svalöv . . . . .	25·14	24·97	2 170	86	1 054	1 116	619	646	399	401	582						
Felestad . . . . .	4·94	4·93	252	51	117	135	67	82	43	43	65						
Rönnebergs h:d	<b>180·12</b>	<b>179·19</b>	<b>11 795</b>	<b>65</b>	<b>6 021</b>	<b>5 774</b>	<b>3 609</b>	<b>3 150</b>	<b>2 149</b>	<b>2 158</b>	<b>3 200</b>						
Källs-Nöbbelöv . . . . .	7·68	7·62	363	47	185	178	107	103	70	70	91						
Annelöv . . . . .	15·08	14·91	867	58	440	427	255	216	161	164	262						
Norrvidinge, del av <sup>15)</sup> <sup>17)</sup> . . . . .	13·60	13·46	589	43	304	285	184	151	108	108	160						

1 Kommuner m. m.	2 Areal, i km <sup>2</sup>		4 Folk- mängd	5 Inv. på km <sup>2</sup> land	6 Hela antalet		9 D ä r a v				12 Antal hus- håll
	Hela arealen	Därav land			män	kvinnor	ogifta		gifta		
							män	kvinnor	män	kvinnor	
Norra Skrävlinge <sup>17)</sup> .	6.75	6.66	1 185	177	554	631	302	353	227	226	347
Teckomatorps m.e	1.76	1.76	905	514	413	492	214	274	176	175	284
Torrlösa . . . . .	53.02	52.69	1 601	30	849	752	541	445	268	268	366
Reslöv . . . . .	23.49	23.31	1 990	85	957	1 033	561	600	348	352	574
Marieholms m.e	1.66	1.66	789	475	343	446	188	265	139	141	289
Östra Karaby <sup>1)</sup> . . . . .	6.96	6.94	269	38	137	132	83	69	50	48	68
Trollenas <sup>18)</sup> . . . . .	25.97	25.74	1 432	55	751	681	457	391	233	236	380
Västra Strö . . . . .	12.04	11.95	378	31	184	194	117	109	62	63	98
Bosarp <sup>19)</sup> . . . . .	28.32	28.23	1 117	39	549	568	324	335	192	192	306
Ask . . . . .	24.20	24.07	844	35	413	431	236	246	154	155	234
Konga . . . . .	41.72	41.57	723	17	378	345	238	202	119	119	177
Röstånga . . . . .	26.64	26.51	1 170	44	581	589	337	343	211	211	335
Billinge . . . . .	41.57	41.31	1 309	31	674	635	405	341	237	240	377
Hallaröd . . . . .	29.92	29.66	565	19	300	265	183	144	100	99	164
Stehag, del av <sup>19)</sup> . . . . .	34.05	31.59	1 377	43	711	666	420	366	258	259	378
<b>Onsjö h:d</b>	<b>391.01</b>	<b>386.22</b>	<b>15 779</b>	<b>40</b>	<b>7 967</b>	<b>7 812</b>	<b>4 750</b>	<b>4 414</b>	<b>2 798</b>	<b>2 810</b>	<b>4 817</b>
Stehag, del av <sup>18)</sup> . . . . .	4.12	4.09	148	36	79	69	47	43	26	24	36
Västra Sallerup <sup>20)</sup> <sup>21)</sup>	31.67	31.19	1 567	50	840	727	501	385	305	303	394
Remmarlövs <sup>14)</sup> . . . . .	6.38	6.33	212	33	113	99	70	55	36	35	48
Örtofta . . . . .	13.26	13.00	707	54	375	332	218	177	142	143	186
Lilla Harrie . . . . .	8.54	8.43	410	48	211	199	122	102	81	82	116
Virke . . . . .	7.06	7.01	246	35	127	119	81	67	42	44	61
Stora Harrie . . . . .	13.31	13.18	955	72	497	458	294	235	182	183	271
Norrvidinge, del av <sup>1)</sup> <sup>16)</sup> . . . . .	6.75	6.69	424	63	224	200	148	123	68	67	102
Dagstorp <sup>22)</sup> . . . . .	7.76	7.70	372	48	198	174	119	97	71	70	94
Södervidinge <sup>1)</sup> <sup>23)</sup> . . . . .	8.88	8.82	522	59	256	266	150	145	92	92	145
Kävlinge . . . . .	8.43	8.25	2 489	301	1 186	1 303	637	704	495	497	751
Kävlinge m.e	1.97	1.96	2 087	1 064	978	1 109	518	601	413	415	654
Hög . . . . .	6.82	6.75	437	64	217	220	122	120	83	84	110
Västra Karaby <sup>1)</sup> . . . . .	26.15	26.03	1 207	46	599	608	357	350	211	212	339
Saxtorp <sup>14)</sup> . . . . .	19.70	19.54	985	50	493	492	277	253	194	195	265
Hofterup . . . . .	12.25	12.24	418	34	215	203	126	111	77	79	118
Barsebäck . . . . .	15.23	15.18	872	57	430	442	244	235	161	162	265
Löddeköpinge . . . . .	19.47	19.28	1 082	56	543	539	331	310	192	192	275
<b>Harjagers h:d</b>	<b>215.78</b>	<b>213.71</b>	<b>13 053</b>	<b>61</b>	<b>6 603</b>	<b>6 450</b>	<b>3 844</b>	<b>3 512</b>	<b>2 458</b>	<b>2 464</b>	<b>3 576</b>
Borgeby <sup>1)</sup> . . . . .	11.19	11.01	676	61	338	338	203	182	123	124	187
Flädie . . . . .	6.31	6.29	677	107	340	337	184	166	136	137	213
Fjälde . . . . .	20.76	20.66	1 111	53	571	540	350	284	206	207	293
Stävie . . . . .	11.21	11.12	691	62	348	343	209	191	131	129	175
Lackalånga <sup>24)</sup> . . . . .	10.97	10.86	1 718	158	812	906	445	489	346	349	531
Furulunds m.e	1.19	1.19	1 057	888	482	575	248	313	218	220	349
Västra Hoby <sup>24)</sup> . . . . .	7.93	7.78	335	43	181	154	114	83	61	60	85
Håstad . . . . .	6.54	6.42	549	85	274	275	157	145	101	102	156
Igelösa o. Odarslöv . . . . .	22.42	22.23	851	38	438	413	274	240	148	150	198
Igelösa förs. . . . .	6.85	6.75	183	27	90	93	53	54	33	34	49
Odarslövs . . . . .	15.57	15.48	668	43	348	320	221	186	115	116	149
Stångby <sup>25)</sup> . . . . .	10.10	10.04	429	42	215	214	133	126	76	74	111
Valkärra <sup>26)</sup> <sup>21)</sup> . . . . .	10.66	10.60	895	84	470	425	280	218	165	168	267
Norra Nöbbelöv . . . . .	6.09	6.08	264	43	143	121	88	63	49	48	70
Lunds landskom- mun <sup>21)</sup> <sup>26)</sup> . . . . .	12.90	12.84	972	75	432	540	260	357	159	160	209
Stora Råby . . . . .	7.23	7.20	415	57	209	206	126	122	74	73	95
Bjällerup . . . . .	9.97	9.88	320	32	171	149	112	92	52	51	72
Hardeberga <sup>26)</sup> <sup>27)</sup> . . . . .	16.77	16.51	610	36	304	306	181	180	106	107	147

Kommuner m. m.	Areal, i km <sup>2</sup>		Folk- mängd	Inv. på km <sup>2</sup> land	Hela antalet		D ä r a v				Antal hus- håll
	Hela arealen	Därav land			män	kvinnor	ogifta		gifta		
							män	kvinnor	män	kvinnor	
Södra Sandby <sup>28)</sup> . . .	36·29	35·98	2 029	56	1 006	1 023	565	542	399	400	579
Gårdstånga, del av <sup>29)</sup> . . .	3·04	2·97	163	54	90	73	59	38	28	29	41
Revinge . . . . .	16·71	14·90	479	32	239	240	140	126	90	92	130
Silvåkra <sup>27)</sup> <sup>28)</sup> . . . . .	20·55	18·71	629	33	308	321	170	173	122	123	178
Hällestad <sup>28)</sup> . . . . .	25·45	25·39	976	38	488	488	291	272	180	179	256
Dalby . . . . .	26·47	26·39	1 724	65	842	882	466	481	321	320	495
Bonderup . . . . .	18·48	18·37	799	43	420	379	244	194	161	161	217
Gödelöv <sup>1)</sup> . . . . .	18·26	18·19	421	23	208	213	128	123	72	74	106
Veberöd . . . . .	40·44	40·28	1 550	38	779	771	447	408	296	297	447
Veberöds m.e . . . . .	1·84	1·84	673	365	312	361	160	191	134	134	227
Everlöf . . . . .	27·81	27·71	652	23	343	309	209	180	105	106	163
Blentarp <sup>28)</sup> . . . . .	49·68	48·81	1 235	25	624	611	346	317	241	240	328
<b>Torna h:d</b>	<b>454·23</b>	<b>447·22</b>	<b>21 170</b>	<b>47</b>	<b>10 593</b>	<b>10 577</b>	<b>6 181</b>	<b>5 792</b>	<b>3 948</b>	<b>3 960</b>	<b>5 749</b>
Genarp . . . . .	64·64	62·93	1 790	28	927	863	567	504	314	313	463
Lyngby . . . . .	18·38	18·14	877	48	459	418	273	228	162	162	239
Essarp . . . . .	14·42	14·33	582	40	307	275	185	141	110	110	152
Kyrkheddinge . . . . .	13·88	13·72	762	55	396	366	235	197	138	139	204
Brågarp . . . . .	4·92	4·91	372	75	189	183	108	94	75	74	111
Nevishögd <sup>1)</sup> <sup>21)</sup> . . . . .	12·60	12·55	1 536	122	770	766	431	397	291	293	432
Hyby . . . . .	55·60	52·34	1 938	37	1 003	935	598	499	355	357	538
Skabersjö . . . . .	26·28	25·13	776	30	419	357	277	200	128	129	173
Bjärshög . . . . .	3·32	3·30	124	37	60	64	36	39	21	21	30
Bara . . . . .	17·47	17·09	694	40	346	348	201	187	125	124	192
Mölleberga <sup>21)</sup> . . . . .	6·32	6·22	216	34	121	95	79	48	36	36	50
Tottarp . . . . .	9·14	9·07	777	85	385	392	230	231	132	134	243
Åkarp <sup>s</sup> m.e, del av <sup>21)</sup> . . . . .	0·52	0·52	308	592	137	171	79	104	51	53	110
Knästorp <sup>28)</sup> . . . . .	6·09	6·04	549	90	212	337	126	247	81	81	104
Uppåkra <sup>28)</sup> . . . . .	14·65	14·63	1 009	68	507	502	302	262	194	196	264
Flackarp . . . . .	7·59	7·56	219	28	114	105	77	70	33	33	43
Lomma . . . . .	17·65	17·46	3 516	201	1 798	1 718	1 048	898	651	661	1 012
Lomma m.e . . . . .	3·82	3·78	2 738	724	1 379	1 359	754	684	544	550	824
Burlöv . . . . .	16·42	16·37	5 611	342	2 742	2 869	1 523	1 585	1 094	1 094	1 549
Åkarp <sup>s</sup> m.e, del av <sup>21)</sup> . . . . .	2·85	2·85	994	343	472	522	267	291	185	186	279
Årlövs m.e . . . . .	2·20	2·19	3 720	1 698	1 799	1 921	960	1 040	757	757	1 061
Görlöv . . . . .	5·54	5·48	297	54	159	138	101	75	49	48	83
<b>Bara h:d</b>	<b>314·91</b>	<b>307·27</b>	<b>21 645</b>	<b>70</b>	<b>10 914</b>	<b>10 731</b>	<b>6 397</b>	<b>5 902</b>	<b>3 989</b>	<b>4 005</b>	<b>5 882</b>
Särslov . . . . .	5·15	5·01	221	44	112	109	73	64	36	36	51
Södra Sallerup . . . . .	11·85	11·69	1 007	86	526	481	329	279	175	174	257
Husie . . . . .	12·82	12·75	3 823	299	2 000	1 823	1 187	991	766	772	936
Oxie . . . . .	11·18	11·08	818	73	425	393	257	220	147	148	231
Glostorp . . . . .	10·98	10·92	653	59	329	324	191	180	121	121	160
Lockarp . . . . .	5·22	5·21	288	55	149	159	96	81	46	46	66
Bunkeflo . . . . .	17·71	17·66	2 203	124	1 139	1 064	721	619	380	381	496
Västra Klagstorp . . . . .	9·97	9·96	1 280	128	681	599	408	315	256	254	336
Tygelsjö . . . . .	12·89	12·87	1 371	106	709	662	423	366	252	252	385
Gässie . . . . .	7·13	7·11	448	63	222	226	141	126	76	76	107
Eskilstorp . . . . .	8·06	8·05	281	34	150	131	97	73	46	47	77
Hököpinge . . . . .	10·84	10·75	918	85	455	463	250	249	176	177	254
Arrie . . . . .	7·29	7·23	436	60	227	209	136	115	80	82	118
Södra Åkarp . . . . .	11·22	11·18	554	49	292	262	173	134	102	102	155
Mellan-Grevie . . . . .	4·85	4·79	265	55	130	135	78	77	47	47	74
Östra Grevie . . . . .	6·34	6·33	685	113	346	339	202	185	123	124	206
Västra Ingelstad . . . . .	11·07	10·73	716	66	359	357	215	199	132	132	197

1	2	3	4	5	6	7	8	9	10	11	12											
												Areal, i km <sup>2</sup>		Folk- mängd	Inv. på km <sup>2</sup> land	Hela antalet		D ä r a v				Antal hus- håll
												Hela arealen	Därv land			män	kvinnor	ogifta		gifta		
Kommuner m. m.								män	kvinnor	män	kvinnor											
Törringe . . . . .	7·31	7·24	204	28	105	99	72	66	30	30	42											
Västra Kärrstorp <sup>34)</sup> . . . . .	14·02	13·86	561	40	300	261	186	136	99	101	143											
Svedala <sup>34)</sup> <sup>35)</sup> . . . . .	42·52	40·48	3 342	82	1 686	1 656	971	903	642	642	868											
Svedala köp. <sup>35)</sup> . . . . .	1·79	1·78	1 895	1 064	926	969	497	517	382	385	596											
Oxie h:d	<b>230·21</b>	<b>226·38</b>	<b>21 969</b>	<b>97</b>	<b>11 268</b>	<b>10 701</b>	<b>6 708</b>	<b>5 895</b>	<b>4 114</b>	<b>4 129</b>	<b>5 755</b>											
Anderslöv <sup>36)</sup> . . . . .	29·41	28·61	2 202	76	1 078	1 124	628	636	401	403	611											
Anderslövs m.: <sup>36)</sup> . . . . .	1·10	1·10	715	650	311	404	168	234	129	130	231											
Fru Alstad . . . . .	9·60	9·39	530	56	262	268	157	145	90	93	146											
Västra Alstad . . . . .	14·27	13·97	1 111	79	556	555	309	303	211	213	329											
Lilla Slågarp . . . . .	17·05	16·63	781	46	398	383	238	227	138	139	203											
Stora Slågarp . . . . .	6·45	6·06	295	48	146	149	79	77	56	57	83											
Fuglie . . . . .	9·41	9·33	463	49	225	238	121	136	92	92	125											
Vellinge <sup>1)</sup> . . . . .	16·03	15·94	1 705	106	840	865	511	492	300	304	491											
Vellinge m.: <sup>e</sup> . . . . .	1·21	1·20	966	805	469	497	278	274	178	180	311											
Stora Hammar . . . . .	11·42	11·41	653	57	337	316	204	181	116	115	175											
Räng . . . . .	19·03	19·01	808	42	414	394	247	230	142	144	217											
Häslöv . . . . .	11·19	11·17	502	44	251	251	155	148	89	88	126											
Bodarp . . . . .	7·50	7·47	302	40	159	143	100	76	52	53	82											
Skegrie . . . . .	7·49	7·42	553	74	281	272	166	154	95	95	148											
Maglarp . . . . .	10·01	9·99	595	59	303	292	194	168	105	105	140											
Västra Tommarp . . . . .	5·95	5·94	216	36	108	108	72	72	31	31	53											
Hammarlöv . . . . .	10·65	10·55	605	57	301	304	164	164	122	122	159											
Västra Vemmerlöv . . . . .	7·02	6·95	311	44	146	165	85	102	57	57	81											
Gylle . . . . .	9·02	9·00	530	58	276	254	177	150	92	91	142											
Kyrkoköpinge . . . . .	5·06	5·05	325	64	163	162	97	95	61	61	78											
Dalköpinge . . . . .	3·90	3·88	177	45	100	77	64	42	32	32	40											
Gislöv <sup>37)</sup> . . . . .	13·81	13·77	955	69	484	471	297	272	167	168	252											
Bösarp <sup>37)</sup> . . . . .	14·36	14·28	525	36	256	269	156	160	85	85	153											
Skytts h:d	<b>238·63</b>	<b>235·82</b>	<b>14 144</b>	<b>59</b>	<b>7 084</b>	<b>7 060</b>	<b>4 221</b>	<b>4 030</b>	<b>2 534</b>	<b>2 548</b>	<b>3 834</b>											
Simlinge . . . . .	6·70	6·67	294	44	141	153	89	96	50	50	70											
Lilla Isie . . . . .	8·67	8·66	655	75	307	348	174	181	114	115	198											
Östra Torp . . . . .	5·20	5·18	862	166	423	439	229	229	167	170	254											
Hemmesdyngel <sup>1)</sup> . . . . .	8·71	8·68	397	45	207	190	137	119	59	59	98											
Södra Åby . . . . .	13·63	13·59	624	45	310	314	188	192	99	99	170											
Östra Klagstorp . . . . .	15·35	15·31	1 236	80	605	631	345	334	239	237	350											
Åspö . . . . .	4·60	4·59	301	65	145	156	79	85	59	59	79											
Källstorp <sup>38)</sup> . . . . .	15·80	15·59	718	46	342	376	208	230	125	124	161											
Lilla Bedinge . . . . .	10·59	10·58	790	74	408	382	246	211	143	144	210											
Tullstorp <sup>38)</sup> . . . . .	13·05	12·99	856	65	411	445	231	239	157	158	238											
Östra Vemmenhög <sup>39)</sup> . . . . .	22·43	22·31	1 088	48	542	546	319	305	199	200	283											
Västra Vemmenhög . . . . .	5·85	5·80	398	68	197	201	105	107	81	81	114											
Önnarp . . . . .	5·68	5·56	361	64	185	176	109	94	61	61	96											
Gärdslov . . . . .	27·58	27·33	674	24	336	338	193	181	126	127	182											
Grönby . . . . .	15·30	15·01	1 036	69	526	510	304	269	195	196	285											
Gustav <sup>40)</sup> . . . . .	59·52	54·69	1 789	32	917	872	546	475	329	330	483											
Slimminge <sup>41)</sup> . . . . .	31·91	31·54	1 613	51	830	783	491	417	299	299	417											
Skurup <sup>41)</sup> <sup>42)</sup> . . . . .	35·37	34·76	2 649	76	1 314	1 335	723	724	505	511	729											
Skurups köp. <sup>42)</sup> . . . . .	1·37	1·36	1 476	1 085	679	797	365	450	266	264	486											
Svenstorp . . . . .	8·40	8·31	472	56	239	233	126	117	100	98	131											
Hassle-Bösarp . . . . .	3·68	3·65	174	47	90	84	58	49	26	26	53											
Örsjö . . . . .	11·52	11·41	968	84	494	474	289	248	183	184	288											
Solberga . . . . .	6·68	6·61	304	45	159	145	96	82	54	55	78											
Skivarp <sup>39)</sup> . . . . .	17·74	17·66	1 967	111	995	972	562	502	387	385	569											
Vemmenhög h:d	<b>355·33</b>	<b>347·84</b>	<b>21 702</b>	<b>62</b>	<b>10 802</b>	<b>10 900</b>	<b>6 212</b>	<b>5 936</b>	<b>4 028</b>	<b>4 032</b>	<b>6 022</b>											



Kommuner m. m.	Areal, i km <sup>2</sup>		Folk- mängd	Inv. på km <sup>2</sup> land	Hela antalet		D ä r a v				Antal hus- håll
	Hela arealen	Därav land			män	kvinnor	ogifta		gifta		
							män	kvinnor	män	kvinnor	
Västra Nöbbelöv . . . . .	11·31	11·22	657	58	317	340	180	180	126	127	175
Sjörup . . . . .	13·51	13·35	955	71	470	485	273	259	170	172	269
Katslösa <sup>43)</sup> . . . . .	10·00	9·92	433	43	215	218	117	117	83	84	124
Villie <sup>29)</sup> <sup>42)</sup> . . . . .	28·91	28·56	1 348	47	675	673	377	365	263	263	359
Skårby . . . . .	20·14	19·98	1 057	52	543	514	300	259	216	216	295
Balkåkra . . . . .	10·85	10·76	699	64	341	358	190	184	139	137	200
Snårestad . . . . .	11·89	11·84	729	61	355	374	195	198	144	148	202
<b>Ljunits h:d</b>	<b>106·61</b>	<b>105·63</b>	<b>5 878</b>	<b>55</b>	<b>2 916</b>	<b>2 962</b>	<b>1 632</b>	<b>1 562</b>	<b>1 141</b>	<b>1 147</b>	<b>1 624</b>
Bjaresjö . . . . .	18·71	18·51	584	31	298	286	177	150	106	106	154
Hedeskoga . . . . .	7·48	7·42	479	64	248	231	143	118	92	93	131
Öja . . . . .	6·48	6·45	419	64	227	192	138	105	77	77	112
Stora Köpinge . . . . .	30·95	30·57	2 027	66	1 044	983	605	526	372	374	568
Stora Herrestad <sup>1)</sup> . . . . .	21·09	21·00	1 112	52	562	550	323	297	210	210	277
Borrie . . . . .	4·34	4·30	117	27	60	57	40	38	18	18	20
Bromma . . . . .	9·66	9·61	519	54	253	266	122	113	120	121	146
Sövestad . . . . .	42·92	39·41	934	23	482	452	290	249	170	170	228
Högestad . . . . .	13·62	13·50	392	29	187	205	108	119	74	74	90
Baldringe . . . . .	22·13	22·03	498	22	250	243	153	145	86	86	103
<b>Herrestads h:d</b>	<b>177·43</b>	<b>172·80</b>	<b>7 081</b>	<b>40</b>	<b>3 611</b>	<b>3 470</b>	<b>2 099</b>	<b>1 860</b>	<b>1 325</b>	<b>1 329</b>	<b>1 829</b>
Ramsåsa . . . . .	12·97	12·88	478	37	242	236	133	116	97	99	141
Röddinge <sup>39)</sup> <sup>44)</sup> . . . . .	21·69	21·44	605	28	326	279	201	149	104	104	161
Sövde <sup>39)</sup> <sup>44)</sup> . . . . .	76·17	69·03	1 353	19	679	674	415	393	238	237	320
Ilstorp . . . . .	10·85	10·79	200	18	110	90	66	50	37	37	49
Björka . . . . .	9·85	9·80	164	16	80	84	40	36	35	35	55
Vomb <sup>1)</sup> . . . . .	35·48	29·21	411	14	208	203	129	115	72	72	109
Öved . . . . .	40·81	35·30	990	28	491	499	293	287	181	183	238
Östra Kärrstorp . . . . .	22·62	22·52	1 235	54	631	604	365	318	239	241	339
Brandstad . . . . .	20·83	20·68	887	42	458	429	278	239	159	162	239
Södra Åsum . . . . .	28·63	28·39	2 704	95	1 343	1 361	743	720	528	535	791
<i>Sjöbo m.e.</i> . . . . .	1·40	1·39	1 254	902	611	643	346	355	236	240	384
Tolånga <sup>44)</sup> . . . . .	42·00	41·67	1 475	35	774	701	455	369	272	272	404
Vanstad . . . . .	26·87	26·72	1 671	62	838	833	501	474	296	297	444
Lövestad . . . . .	55·21	54·93	2 428	44	1 234	1 194	742	655	434	435	696
Vollsjö . . . . .	20·19	20·05	1 648	32	859	789	473	394	320	320	497
Fränninge . . . . .	57·66	57·42	2 268	39	1 160	1 108	678	581	431	430	610
Långaröd . . . . .	58·06	57·91	1 562	26	794	768	475	423	271	272	425
Östraby . . . . .	41·99	41·90	1 814	43	915	899	543	488	313	316	513
Västerstad . . . . .	31·95	31·83	1 656	52	842	814	512	455	285	285	450
<b>Färs h:d</b>	<b>613·83</b>	<b>592·47</b>	<b>23 649</b>	<b>39</b>	<b>11 984</b>	<b>11 565</b>	<b>7 042</b>	<b>6 262</b>	<b>4 812</b>	<b>4 832</b>	<b>6 481</b>
Harlösa . . . . .	36·90	35·51	1 367	38	704	663	417	366	253	253	346
Hammarlunda <sup>45)</sup> . . . . .	23·17	22·97	1 009	43	522	487	317	275	179	177	267
<i>Löberöds m.e. del av<sup>46)</sup></i> . . . . .	0·24	0·24	30	333	46	34	30	17	14	14	27
Holmby <sup>46)</sup> . . . . .	18·91	18·75	1 070	57	556	514	332	282	197	196	293
Gårdstunga, del av <sup>29)</sup> . . . . .	12·24	12·00	640	53	300	340	176	204	117	116	156
Borlunda <sup>1)</sup> <sup>20)</sup> . . . . .	16·70	16·57	522	31	263	259	167	159	88	89	120
Skeglinge . . . . .	5·78	5·76	144	25	75	69	48	40	24	24	26
Skarhult <sup>20)</sup> . . . . .	22·47	22·28	554	24	291	263	187	156	97	96	117
Östra Strö . . . . .	11·62	11·53	784	67	405	379	234	201	143	145	227
Hurva . . . . .	11·24	11·16	654	58	324	330	181	173	124	127	191
Gudmuntorp <sup>47)</sup> . . . . .	36·84	36·10	1 495	41	780	715	473	397	275	273	377
Högseröd <sup>48)</sup> . . . . .	29·74	29·49	1 654	56	830	824	481	444	302	302	485
<i>Löberöds m.e. del av<sup>46)</sup></i> . . . . .	0·44	0·44	517	1 175	240	277	134	153	88	89	179

Kommuner m. m.	2		3	4	5	6	7	8	9	10	11	12
	Areal, i km <sup>2</sup>		Folk- mängd	Inv. på km <sup>2</sup> land	Hela antalet		D ä r a v				Antal hus- håll	
	Hela arealen	Därav land			män	kvinnor	ogifta		gifta			
								män	kvinnor	män	kvinnor	
Lyby . . . . .	25·87	25·73	1 128	43	584	544	341	300	214	215	290	
Hörby <sup>49)</sup> . . . . .	65·36	61·05	3 010	49	1 545	1 465	910	798	551	549	814	
Hörby köp. <sup>49)</sup> . . . . .	0·88	0·87	1 623	1 865	713	910	396	518	283	286	546	
Östra Sallerup . . . . .	44·71	44·60	1 281	28	660	621	385	328	239	237	363	
Svensköp <sup>49)</sup> . . . . .	36·36	36·25	818	22	430	388	264	205	150	149	209	
Åspinge <sup>49)</sup> . . . . .	34·23	34·10	911	26	464	447	271	235	167	167	249	
Fulltofta <sup>49)</sup> . . . . .	46·69	39·63	692	17	358	334	215	180	120	121	190	
Bosjöklöster <sup>47)</sup> <sup>48)</sup> . . . . .	55·79	32·32	1 199	37	584	615	357	380	201	204	266	
Södra Rörum <sup>49)</sup> . . . . .	48·04	47·20	879	18	458	421	273	226	161	161	215	
Höör <sup>48)</sup> . . . . .	61·56	60·90	3 211	52	1 541	1 670	899	935	560	564	980	
Höors m.e. . . . .	1·64	1·60	1 339	836	613	726	345	427	233	233	452	
Munkarp . . . . .	29·82	27·10	744	27	390	354	245	194	123	123	203	
Norra Rörum . . . . .	66·97	66·27	905	13	483	422	314	251	138	137	244	
<b>Frosta h:d</b>	<b>741·89</b>	<b>698·14</b>	<b>26 294</b>	<b>37</b>	<b>18 260</b>	<b>18 034</b>	<b>7 892</b>	<b>7 247</b>	<b>4 706</b>	<b>4 711</b>	<b>7 174</b>	
<i>S:a å landsbygden</i>	<b>4 665·87</b>	<b>4 554·46</b>	<b>252 277</b>	<b>55</b>	<b>127 071</b>	<b>125 206</b>	<b>74 714</b>	<b>68 639</b>	<b>46 407</b>	<b>46 587</b>	<b>68 860</b>	
<b>B) Städerna.</b>												
Malmö <sup>50)</sup> . . . . .	54·72	54·01	127 873	2 367	58 961	68 912	32 353	38 921	24 191	24 344	40 289	
S:t Petri förs. . . . .			20 012		8 398	11 614	4 585	7 090	3 482	3 500	6 115	
Karoli » . . . . .			16 947	5 027	7 971	8 976	4 631	5 157	2 971	2 985	5 907	
S:t Pauli » . . . . .	18·71	18·13	36 668		16 817	19 851	9 134	11 218	6 929	6 950	11 882	
S:t Johannes » <sup>51)</sup> . . . . .			17 516		7 913	9 603	4 267	5 366	3 338	3 387	5 838	
V:a Skrävlinge » <sup>52)</sup> . . . . .	11·59	11·52	16 755	1 454	8 123	8 632	4 398	4 545	3 433	3 462	5 096	
Pozie » <sup>50)</sup> . . . . .	12·27	12·23	7 566	618	3 764	3 802	2 086	2 037	1 576	1 590	1 991	
Limhamns » . . . . .	12·15	12·13	12 409	1 023	5 975	6 434	3 252	3 508	2 462	2 470	3 460	
Lund <sup>53)</sup> <sup>52)</sup> . . . . .	19·72	19·65	24 520	1 247	10 448	14 072	5 814	8 414	4 189	4 241	7 983	
Stadsförs. . . . .	12·10	12·08	23 431	1 939	9 935	13 495	5 546	8 112	3 961	4 014	7 640	
S:t Peters klosters förs. <sup>51)</sup> <sup>52)</sup> . . . . .	7·62	7·57	1 089	143	513	576	268	302	228	227	343	
Landskrona . . . . .	10·95	10·81	18 534	1 714	8 756	9 778	4 937	5 460	3 450	3 483	5 598	
Hälsingborg <sup>53)</sup> . . . . .	52·06	51·86	55 889	1 077	25 831	30 058	14 450	17 198	10 350	10 476	17 990	
Maria förs. <sup>52)</sup> . . . . .	31·83	31·77	24 470	1 378	10 587	13 883	6 032	8 539	4 086	4 154	8 109	
Gustav Adolfs » <sup>53)</sup> . . . . .	20·23	20·09	12 089	601	9 387	9 943	5 201	5 332	3 835	3 876	6 167	
Raus » <sup>53)</sup> . . . . .	5·54	5·51	6 035	1 095	5 857	6 232	3 217	3 327	2 429	2 446	3 714	
Eslov <sup>54)</sup> . . . . .	10·79	10·77	11 358	1 054	5 384	5 974	2 961	3 239	2 167	2 198	3 406	
Trälleborg . . . . .	9·90	9·84	13 024	1 323	6 411	6 613	3 730	3 687	2 439	2 441	3 752	
Skånör med Falsterbo <sup>54)</sup> . . . . .	17·51	17·48	1 097	62	518	579	283	313	201	203	364	
Skånörs förs. . . . .	11·61	11·58	705	60	334	371	183	198	129	132	230	
Falsterbo » . . . . .	5·90	5·90	392	66	184	208	100	115	72	71	134	
<b>S:a i städerna</b>	<b>181·19</b>	<b>179·93</b>	<b>258 330</b>	<b>1 435</b>	<b>119 062</b>	<b>139 268</b>	<b>66 048</b>	<b>79 077</b>	<b>48 085</b>	<b>48 496</b>	<b>81 330</b>	
<b>C) S:a i Malmöhus lan</b>	<b>4 847·06</b>	<b>4 734·39</b>	<b>510 607</b>	<b>107</b>	<b>246 133</b>	<b>264 474</b>	<b>140 757</b>	<b>147 716</b>	<b>94 492</b>	<b>95 083</b>	<b>150 190</b>	

## Anmärkningar till Malmöhus län.

Angående använda förkortningar m. m. se Allmänna anmärkningar till tab. 1 å sid. 1.

<sup>1)</sup> K. Maj:t har d. 22 okt. 1927 förordnat, att efterskrivna socknar skola hava så lydande namn, vilka skola stavas på följande sätt: *Fjärrestad, Norrvidinge, Södervidinge, Stora Herrestad, Vomb, Vellinge, Godelöv, Borlunda, Åspinge, Nevishög, Östra Karaby, Västra Karaby, Hemmesdyngge, Fleninge, Borgeby.* Tidigare hade jämväl brukats namnformerna Fjärrestad, Norrvidinge och Norr-

hvidinge, Södervidinge och Söderhvidinge, Herrestad, Våmb, Hvellinge, Göddelöv, Borrlunda, Östra Åspinge, Nevitshög, Östra Karleby, Västra Karleby, Hemmingsdyng, Fleninge, Borreby.

<sup>1)</sup> Enligt k. brev d. 19 mars 1926 hava d. 1 jan. 1927 överflyttats a) till *Vikens* kommun och församling ävensom *Kattarps* landsfiskalsdistrikt: vissa *Allerums* och *Väsby* socknar tillhörande strandmarksjordar, de till *Brunnby* och *Farhults* socknar hörande ägotrakterna *Rödmossen* (*Röd-måsen*) och *Klappetäppet* (*Klappe*) samt den till *Jonstorps* socken hörande andelen av ägotrakten *Brännan*; b) till *Väsby* kommun och församling ävensom *Höganäs* landsfiskalsdistrikt: de *Brunnby* och *Farhults* socknar tillhörande andelarna av *Brännan*. De sålunda överflyttade områdena *Rödmossen*, *Klappetäppet* och *Brännan* lägo avskilda från de socknar, de tidigare tillhörde.

<sup>2)</sup> *Höganäs* socken utgöres av från *Väsby* socken utbrutna hemman, vilka dock, därest *Höganäs* stenkolswerk skulle upphöra, skola återgå till *Väsby* socken.

<sup>4)</sup> Till *Väsby* socken hörande *Västra Klippe* by ligger helt och hållet avskild från socknens övriga områden och inneslutes av *Allerums* och *Vikens* socknar samt av ett till *Jonstorps* socken hörande område.

<sup>5)</sup> Enligt k. brev d. 7 okt. 1921 tillämpas samtliga stadsstadgor å ett område, benämnt *Vikens municipalsamhälle*, vilket ansetts omfattade delar av *Vikens*, *Väsby*, *Vålinge*, *Kattarps*, *Fleninge* och *Allerums* socknar. Av dessa voro endast tvenne sockendelar bebodda, nämligen *Vikens*, som innesluter större delen av den liknämnda kommunens befolkning, samt *Allerums*. Övriga sockendelar utgjordes av obebodda s. k. strandmallsotter; om dessa se närmare 1910 års folkräkningsberättelse, del 1, sid. 60, anm. 9. — Enligt sedermera verkställd utredning synas emellertid de områden, som tidigare antagits tillhöra *Väsby*, *Vålinge*, *Kattarps* och *Fleninge* socknar, redan genom ett beslut av K. Maj:t d. 8 nov. 1901 vara att betrakta som överflyttade till *Vikens* socken. — Genom k. brevet d. 19 mars 1926 (se anm. 2) är jämväl den till *Allerum* tidigare hörande delen av *Vikens* municipalsamhälle i kommunalt, ecklesiastiskt och administrativt avseende att anse som överflyttad till *Vikens* socken, medan den i kameralt hänseende fortfarande tillhör *Allerum*.

<sup>6)</sup> *Jonstorps* socken har ett större, avskilt område, kallat *Täppeshusen*, som begränsas av *Väsby*, *Kattarps*, *Allerums* och *Vikens* socknar och omfattar en del hemman och hemmansdelar om tillsammans 3·81 km<sup>2</sup>. Dessutom har *Jonstorps* socken tvenne mindre områden insprängda, det ena i *Väsby*, det andra i *Brunnby*.

<sup>7)</sup> Ett till *Kattarps* socken hörande område, omfattande några hemmansdelar jämte kyrkojordar, skiljes därifrån genom *Fleninge* och *Strövelstors* socknar, den sistnämnda tillhörande *Kristianstads* län. Förslag att överflytta området till *Fleninge* blev av K. Maj:t d. 26 okt. 1888 ej bifallet.

<sup>8)</sup> Hjorthögs by, delad på *Kroppps* och *Mörarps* socknar, har sammanblandade ägor. Förslag att för åstadkommande av redig sockengräns överflytta vissa hemman av byn mellan socknarna blev av K. Maj:t d. 28 mars 1884 ej bifallet.

<sup>9)</sup> Genom k. brev d. 4 maj 1923 har *Bjuvs municipalsamhälle* utvidgats med ett litet område men minskats med ett annat större. — Jämlikt k. brev d. 18 mars 1932 skall, förutom förut gällande ordningsstadga och hälsovårdsstadga, även brandstadgan tillämpas inom *Bjuvs municipalsamhälle*, sådant det blivit genom K. Maj:ts brev d. 7 nov. 1902 till gränserna bestämt.

<sup>10)</sup> *Norra Vram* och *Södra Vram* äro i kommunalt hänseende samt i jordeboken åtskilda men bilda tillsammans en församling, *Norra Vram*. Förslag att förena båda socknarna till en enda kommun blev av K. Maj:t d. 23 sept. 1887 ej bifallet. Hela församlingen år 1930: 50·62 km<sup>2</sup>, varav 50·12 km<sup>2</sup> land; 4 942 inv.; 98 folkm.-tätthet. — Ett område, benämnt *Hästbackarna*, omfattande delar av *Södra Vrams* by samt torp under *Billesholms* kungsgård, avskiljes från sin socken genom *Risekatslösa* socken. Förslag att överflytta *Hästbackarna* till *Risekatslösa* blev av K. Maj:t d. 2 nov. 1888 ej bifallet.

<sup>11)</sup> Ehuru i allo tillhörande *Kägeröds* socken åtnjuter ändock  $\frac{1}{4}$  mtl *Bauseröd* nr 1 s. k. kyrkorätt, bestående i nattvards- och begravningsrätt, i annexförsamlingen *Stenestad* i *Kristianstads* län, dit därför även hemmanets kyrkotionde erlägges.

<sup>12)</sup> *Kvistofta* socken var tidigare delad på två härad, nämligen på *Rönnebergs* härad med 11 <sup>41/48</sup> mtl (*Kvistofta Östersocken*), bestående av *Kvistofta* by, *Södra Vallåkra*, *Olstorp* och *Krokstorp*, och på *Luggude* härad med övriga 15 <sup>15/32</sup> mtl (*Kvistofta Västersocken*). Förslag (av kommitterade) att av *Kvistofta* socken överflytta *Luggude* delen till *Rönnebergs* härad (eller *Rönnebergs* delen till *Luggude* härad, enligt förslag av hovrätten över *Skåne* och *Blekinge*) blev av K. Maj:t d. 20 febr. 1891 ej bifallet. Enligt k. brev d. 3 dec. 1926 har emellertid *Rönnebergs* häradssdel av *Kvistofta* socken d. 1 jan. 1927 i administrativt och judiciellt hänseende ävensom i jordeboken överflyttats till *Luggude* härad och därmed även till *Ramlösa* landsfiskalsdistrikt, *Hälsingborgs* fögderi, *Luggude* häradss tingslag och domsaga.

<sup>13)</sup> *Lägenheten Övra Glumslöv* nr 18, tillhörande *Glumslövs* socken, är belägen inom *Kvistofta* socken, men sammanhänger med *Övra Glumslövs* by. Förslag att överflytta lägenheten till *Kvistofta* blev av K. Maj:t d. 4 maj 1888 ej bifallet.

<sup>14)</sup> *Ön Ven* utgör *S:t Ibbs* socken.

<sup>15)</sup> *Södra Möinge* by, varav nr 7—11 tillhöra *Saxtorps* socken och nr 1—6 tillhöra *Billeberga* socken, har sammanblandade ägor. Förslag att överflytta hemman i byn mellan socknarna blev av K. Maj:t d. 23 aug. 1889 ej bifallet.

<sup>16)</sup> 15 <sup>47/48</sup> mtl av *Norrvidinge* socken tillhöra *Onsjö* härad, och socknens övriga 5 <sup>7/8</sup> mtl, nämligen 4 <sup>7/8</sup> mtl *Norrvidinge* by och 1 mtl *Torup*, höra till *Harjagers* härad. Förslag att överflytta socknens *Onsjö*häradssdel till *Harjagers* härad blev av K. Maj:t d. 5 febr. 1897 ej bifallet. Hela *Norrvidinge* socken år 1930: 20·35 km<sup>2</sup>, varav 20·15 km<sup>2</sup> land; 1 013 inv.; 50 folkm.-tätthet.

<sup>17)</sup> *Gissleberga* by, som tillhör dels *Norra Skrävlinge* socken, dels *Norrvidinge* sockendel av *Onsjö* härad, har ägorna så förlagda, att redig sockengräns här ej finnes. Förslag att av *Gissle-*

berga by överflytta n:r 6 och 8 till Norra Skrävlinge socken samt n:r 1, 4 och 5 till Norrvidinge socken blev av K. Maj:t d. 5 febr. 1897 ej bifallet.

<sup>18)</sup> Till *Trolleås* socken hörande lägenheten Sunnantorp eller Ångagården omslutes av *Remmarlövs* socken i Harjagers härad. Förslag att överflytta lägenheten till Remmarlöv blev av K. Maj:t d. 30 juli 1886 ej bifallet.

<sup>19)</sup> *Stehags* socken är delad på tvenne härad, nämligen på Onsjö härad med 23  $\frac{1}{16}$  mtl och på Harjagers härad med 1  $\frac{12}{16}$  mtl, bestående av 1  $\frac{1}{16}$  mtl Evnaröd (Emnaröd) och  $\frac{5}{16}$  mtl Björkeröd. Förslag att förena socknen på ett enda härad genom överflyttande av nämnda hemman till Onsjö härad hava av K. Maj:t d. 25 febr. 1887 och d. 29 mars 1899 ej bifallits. Till Stehags socken och Onsjö häradsdel hörande  $\frac{3}{16}$  mtl Kärrstorp n:r 8 är beläget inom *Bosarps* socken-område. Förslag att överflytta hemmanet till Bosarp blev av K. Maj:t d. 16 okt. 1885 ej bifallet. Hela Stehags socken år 1930: 38-17 km<sup>2</sup>, varav 35-68 km<sup>2</sup> land; 1 525 inv.; 42 folkm.-täteth.

<sup>20)</sup> Till *Borlunda* socken hörande  $\frac{5}{16}$  mtl Skrubbarp är avskilt beläget mellan *Skarhults* och *V. Sallerups* socknar. Förslag att överflytta Skrubbarp till Skarhult blev av K. Maj:t d. 4 april 1884 ej bifallet.

<sup>21)</sup> *Eslövs* stad tillhör i kyrkligt hänseende *Västra Sallerups* församling. Hela församlingen år 1930: 37-21 km<sup>2</sup>, varav 36-70 km<sup>2</sup> land; 7 602 inv.; 207 folkm.-täteth.

<sup>22)</sup>  $\frac{2}{3}$  mtl Särslöv n:r 3, tillhörande *Södervidinge* socken, är beläget inom *Dagstorps* socken, varemot det till sistnämnda socken hörande  $\frac{1}{6}$  mtl Dagstorp n:r 13 omslutes av Södervidinge. Förslag att överflytta hemmanen dit, där de äro belägna, blev av K. Maj:t d. 30 dec. 1885 ej bifallet.

<sup>23)</sup> Inom *Valkärra* socken äro belägna största delen av ägorna till  $\frac{3}{8}$  mtl Lackalänga n:r 1 av *Lackalänga* socken samt till  $\frac{1}{16}$  mtl Stångby n:r 16 och till  $\frac{25}{16}$  mtl av Stångby n:r 18 ävensom lägenheterna Heahuset och Felsmossen av *Stångby* socken. Förslag att överflytta hemmanen till Valkärre blev av K. Maj:t d. 5 okt. 1889 ej bifallet.

<sup>24)</sup>  $\frac{3}{8}$  mtl av Hoby n:r 15 av *Västra Hoby* socken ligger till största delen inom *Valkärre* socken. Förslag att överflytta hemmanet till Valkärre blev av K. Maj:t d. 5 okt. 1889 ej bifallet.

<sup>25)</sup> Nilstorp n:r 2,  $\frac{1}{16}$  mtl Gylleholm n:r 1 och  $\frac{1}{16}$  mtl L. Råby n:r 1 kallat Råbyängar hava av ålder ansetts i kyrkligt hänseende höra till *Hardeberga* socken men enligt jordebok och i kommunalt avseende till *Lunds landskommun*. Fr. o. m. år 1922 hava dock invånarna å området även i kommunalt hänseende räknats till Hardeberga. Rätta förhållandet synes ej vara fullt utrett.

<sup>26)</sup> En löningsjord, Klosterängen, tillhörande *S:t Peters klosters* församling av Lunds stad, är belägen inom *Lunds landskommun*. Förslag att överflytta Klosterängen till Lunds landskommun blev av K. Maj:t d. 28 mars 1884 ej bifallet.

<sup>27)</sup> Fastigheten *Silvåkra* n:r 1 eller *Maskängen* tillhör i kommunalt och ecklesiastiskt hänseende *Hardeberga* socken men är upptagen i jordeboken för *Silvåkra* socken.

<sup>28)</sup> Jämlikt k. brev d. 31 mars 1932 har en

fastighet, benämnd *Öbäcksången* eller *Silvåkraången* och belägen å gränsen mellan *Södra Sandby* och *Hällestads* socknar, d. 1 jan. 1933 i allo överflyttats från *Silvåkra* socken till *Hällestads* socken. Arealen av det överflyttade området utgör 0-04 km<sup>2</sup>.

<sup>29)</sup> *Gårdstånga* socken är delad på tvenne härad, i det 16  $\frac{45}{100}$  mtl höra till Frosta härad och 4 mtl, Getinge by, till Torna härad. Förslag att överflytta Torna häradsdel till Frosta härad blev av K. Maj:t d. 16 dec. 1887 ej bifallet. Hela Gårdstånga socken år 1930: 15-28 km<sup>2</sup>, varav 14-97 km<sup>2</sup> land; 803 inv.; 53 folkm.-täteth.

<sup>30)</sup>  $\frac{1}{4}$  mtl Duvarp och  $\frac{1}{4}$  mtl Skåvarp, tillhörande *Sövde* socken i Färs härad, ligga på gränsen mellan Ljunits och Torna härad, omsluta av *Villie* och *Blentarps* socknar. Förslag att överflytta hemmanen Duvarp och Skåvarp från Sövde till Villie socken blev av K. Maj:t d. 11 dec. 1885 ej bifallet. — Det under Snogeholms gods lydande  $\frac{1}{2}$  mtl Pålstorp, som tillhör Sövde socken, är beläget inom *Röddinge* socken. Detsamma är förhållandet med åtskilliga torplägenheter under Snogeholms och Sövdeborgs gods. De likaledes inom Röddinge belägna lägenheterna Gråtorp eller Nybygget och Lilla Styrröd hava icke funnits redovisade i jordeboken. K. Maj:t har d. 8 aug. 1924 förklarar, att dessa båda lägenheter äro i kommunalt och ecklesiastiskt hänseende att räkna till Röddinge socken. En ifrågasatt överflyttning av hemmanet Pålstorp till sistnämnda socken föranledde icke någon K. Maj:ts åtgärd.

<sup>31)</sup> Av *Önsvala* by ligger en del i *Mölleberga* och en del i *Nevisåhögs* socken, så att redig sockengräns saknas. Förslag att reglera detta genom omflyttning av vissa hemman blev av K. Maj:t d. 28 maj 1886 ej bifallet.

<sup>32)</sup> *Akarpes municipalsamhälle* är delat på *Burlövs* och *Tottarps* socknar. Hela municipalsamhället år 1930: 3-37 km<sup>2</sup>; 1 302 inv.; 386 folkm.-täteth.

<sup>33)</sup> Till *Knåstorps* socken hörande akademiejorden Hunnerup n:r 7 är belägen inom *Uppåkra* socken. Förslag att överflytta jorden till sistnämnda socken blev av K. Maj:t d. 18 jan. 1884 ej bifallet.

<sup>34)</sup> Till *Svedala* socken hörande  $\frac{5}{16}$  mtl Lilla Svedala n:r 20 och 1 mtl n:r 21 äro avskurna från socknen i övrigt genom hemman, hörande till *Västra Kärrstorps* socken. Förslag att i allo förlägga hemmanen till Västra Kärrstorp blev av K. Maj:t d. 30 dec. 1885 ej bifallet.

<sup>35)</sup> *Svedala församling* omfattar *Svedala kommun* och *Svedala köping*. Hela församlingen år 1930: 44-31 km<sup>2</sup>, varav 42-26 km<sup>2</sup> land; 5 237 inv.; 123 folkm.-täteth.

<sup>36)</sup> Jämlikt k. brev d. 7 okt. 1921 tillämpas samtliga stadsstadgor å ett område vid Anderslövs järnvägstation i *Anderslövs socken*, benämnt *Anderslövs municipalsamhälle*.

<sup>37)</sup> Jämlikt k. brev d. 21 mars 1930 har kronojordlägenheten Bösarp n:r 17, en jord kallad *Simbremarken*, d. 1 jan. 1931 i kommunalt och ecklesiastiskt hänseende ävensom i jordeboken överflyttats från *Bösarps* socken till *Gislövs* socken. Lägenheten i fråga var vid överflyttningen obebodd.

<sup>38)</sup>  $\frac{4}{16}$  mtl Stora Bedinge n:r 15 och lägenheterna n:r 26 och 27 samt lägenheterna Stora Bedinge n:r 41 och 42 eller *Jordberga*, tillhörande

*Källstorps* socken, äro belägna i *Tullstorps* socken. Förslag att överflytta dessa hemman och lägenheter till sistnämnda socken blev av K. Maj:t d. 16 nov. 1888 ej bifallet.

<sup>99)</sup> Till *Skivarp*s socken tidigare hörande utjorden Hörtehus och kvarnortet Hörtemölla voro belägna inom *Ö. Vemmenhögs* sockenområde. Jämlikt k. brev d. 31 mars 1932 äro de emellertid d. 1 jan. 1933 i allo överflyttade från *Skivarp* till *Östra Vemmenhög*. Arealen av det överflyttade området utgör 0·26 km<sup>2</sup>.

<sup>40)</sup> K. Maj:t har d. 11 sept. 1931 förordnat, att *Gustavs församling* och socken hädanefter skall benämnas *Böringe*.

<sup>41)</sup> Av *Skurups* socken äro tvenne områden belägna inom *Slimminge* socken, av vilka det ena omfattande hemmanen  $\frac{1}{8}$  mtl *Kakan*,  $\frac{1}{8}$  *Gravstorp*,  $\frac{1}{8}$  *Lered*,  $\frac{1}{8}$  *Gydarp* och  $\frac{1}{8}$  *Vommarp* skiljer *Slimminge* socken i två delar, och det andra omfattar  $\frac{1}{4}$  mtl *Kämparp*,  $\frac{1}{4}$  *Purrarp*,  $\frac{1}{4}$  *Jordboden*,  $\frac{1}{4}$  *Stacklaröd*,  $\frac{1}{8}$  *Gyllen* och torpet *Täckarehuset*. Förslag att överflytta områdena till *Slimminge* blev av K. Maj:t d. 29 april 1887 ej bifallet.

<sup>42)</sup> *Skurups församling* omfattar *Skurups kommun* och *Skurups köping*. Hela församlingen år 1930: 36·74 km<sup>2</sup>, varav 36·12 km<sup>2</sup> land; 4 125 inv.; 114 folkm.-täthet.

<sup>43)</sup> Hemmanen *Varmlösa* n:r 6, 8, 13 och 14 jämte gatehuset n:r 7 samt delar av hemmanen *Södra Villie* n:r 2, 4, 28, 29 och 30, tillhörande *Villie* socken, äro belägna inom *Katslösa* socken. Förslag att överflytta hemmanen till *Katslösa* blev av K. Maj:t d. 26 febr. 1886 ej bifallet.

<sup>44)</sup> En under  $\frac{1}{4}$  mtl *Pantaregården* i *Tolånga* socken brukad, ehuru ej bestämt till hemmanet hörande, utjord är belägen på gränsen mellan *Rödninge* och *Sövde* socknar, och en inom *Rödninge* socken belägen skog *Floen* tillhör *Hörs by* i *Tolånga* socken; men ett å skogen befintligt skogvaktaretorp tillhör *Ingvardstorps by* och *Rödninge* socken, där ock de å torpet boende (4 pers. år 1930) kyrko- och mantalskrivas. Förslag att reglera dessa förhållanden blev av K. Maj:t d. 8 juni 1888 ej bifallet.

<sup>45)</sup> Av *Tengelsås by*, tillhörande *Hammarlunda* och *Holmby* socknar, har vid skiftesläggning den till förstnämnda socken hörande andelen, varav en del benämnes *Kristinetorp*, blivit förlagd inom sistnämnda sockendel. Förslag att reglera detta blev av K. Maj:t d. 9 sept. 1887 ej bifallet.

<sup>46)</sup> *Löberöds municipalsamhälle* är delat på *Högeröds* och *Hammarlunda* socknar. Hela municipalsamhället år 1930: 0·68 km<sup>2</sup>; 597 inv.; 877 folkm.-täthet.

<sup>47)</sup> Förslag att överflytta  $\frac{1}{2}$  mtl *Finnhult* n:r 1, tillhörande *Gudmundtorps* socken men liggande inom *Bosjöklösters* socken, till *Bosjöklöster* blev av K. Maj:t d. 10 april 1885 ej bifallet.

<sup>48)</sup>  $\frac{1}{4}$  mtl av *L. Kyrkhult* n:r 1 av *Bosjöklösters* socken ligger inom *Högeröds* socken. Till *Bosjöklösters* socken höra även, men omslutas av *Hörs* socken, dels  $\frac{1}{2}$  mtl *Tjuvaröd*, dels

$\frac{3}{8}$  mtl *Sövröd* jämte delar av *Sätöfta by*, vilken senare har hemman tillhörande båda socknarna. Förslag att överflytta  $\frac{1}{4}$  mtl av *L. Kyrkhult* till *Högeröds* socken blev d. 4 juli 1884 och förslag att överflytta hela *Sätöfta by* till *Bosjöklösters* socken samt *Tjuvaröd* till *Hörs* socken d. 10 april 1885 av K. Maj:t ej bifallet.

<sup>49)</sup> Av *Hörby* socken är ett område, tillhörande *Hörby* n:r 4 och n:r 12, beläget mellan *Fallöfta*, *Åspinge* och *S. Rörums* socknar, och ett annat, utgörande en skogstrakt *Timan* tillhörande 9 byar i *Hörby* socken, mellan *Åspinge* och *Svensköps* socknar. Förslag att överflytta områdena till *Åspinge* blev av K. Maj:t d. 9 sept. 1887 ej bifallet. — *Hörby* kommun och *Hörby köping* bilda tillsammans *Hörby församling*. Hela församlingen år 1930: 66·24 km<sup>2</sup>, varav 61·92 km<sup>2</sup> land; 4 633 inv.; 74 folkm.-täthet.

<sup>50)</sup> Jämlikt k. brev d. 31 dec. 1929 har *Fosie* socken (med 7 566 invånare vid 1930 års utgång) d. 1 jan. 1931 i allo införlivats med *Malmö stad*. — Jämlikt k. brev d. 11 mars 1927 har *Malmö garnisonsförsamling* upphört d. 1 maj 1927.

<sup>51)</sup> Genom k. brev d. 13 okt. 1915 förordnades, att å dag, som framdeles bestämdes, vissa delar av *S:t Johannes församling* skulle förenas med *V. Skrävlinge församling*. Jämlikt k. beslut d. 20 okt. 1923 gick föreningen i verkställighet d. 1 jan. 1925.

<sup>52)</sup> K. Maj:t har d. 25 april 1930 förklarar, att en viss sträcka av landsvägen *Lund*—*Malmö* icke ingår i det område, som genom k. brevet d. 15 aug. 1913 införlivats med *Lunds stad*.

<sup>53)</sup> Jämlikt K. Maj:ts förklaring d. 30 maj 1930 inbegripas under beslutet d. 13 juli 1917 om införlivning av *Raus* socken med *Hälsingborgs stad* vissa inom *Raus* område belägna andelar i samfälligheter, tillhörande  $\frac{1}{32}$  mtl *Pålstorp* n:r 3 i *Kvistofta* socken (jfr Befolkningsstatistik 1900, del 2, sid. 34, anm. 5). — Jämlikt K. Maj:ts förklaring d. 18 mars 1932 inbegripas jämväl under sagda beslut vissa inom *Raus* område belägna andelar i samfälligheter, tillhörande  $\frac{1}{16}$  mtl *Örby* n:r 14 i *Kvistofta* socken. — Genom k. beslut d. 27 aug. 1926 har förra *Hälsingborgs församling* d. 1 jan. 1927 delats i två församlingar, den norra benämnd *Hälsingborgs Maria församling*, den södra *Hälsingborgs Gustav Adolfs församling*. — Enligt k. brev d. 16 dec. 1927 har gränsen mellan *Gustav Adolfs* och *Raus* församlingar blivit reglerad d. 1 jan. 1930.

<sup>54)</sup> *Skanör* och *Falsterbo* hava, fastän de i forntiden utgjort två skilda städer, sedermera sammansmält, under benämning av än endert *Skanör* och än *Skanör* med *Falsterbo*. Från sekler tillbaka hava de även gemensam kommunalförvaltning. De båda ursprungliga städerna torde därför, ehuru deras stadskärnor äro belägna på 2—3 kilometers avstånd från varandra och försedda med var sin kyrka, rättast böra betraktas som en enda stad, *Skanör med Falsterbo*, med tvenne församlingar. K. Maj:t har d. 27 april 1928 fastställt gränsen mellan församlingarna.

1	2	3	4	5	6	7	8	9	10	11	12
Kommuner m. m.	Areal, i km <sup>2</sup>		Folk- mängd	Inv. på km <sup>2</sup> land	Hela antalet		D ä r a v				Antal hus- håll
	Hela arealen	Därav land			män	kvinnor	ogifta		gifta		
							män	kvinnor	män	kvinnor	
<b>13) Hallands län.</b>											
<b>A) Landsbygden.</b>											
Hishult, länsdel av <sup>1)</sup>	90-83	87-02	1 852	21	957	895	601	498	317	320	463
Våxtorp <sup>2) 3)</sup>	139-88	137-34	2 477	18	1 265	1 212	792	698	421	423	603
Hasslöv <sup>2) 4)</sup>	39-80	39-36	751	19	378	373	223	209	141	141	186
Östra Karup <sup>4)</sup>	43-72	43-56	1 140	26	566	574	346	343	185	190	284
Skummeslövs <sup>4)</sup>	28-81	27-73	926	33	448	478	280	284	155	155	223
Ränneslöv <sup>2) 5) 6)</sup>	67-59	66-83	2 465	36	1 201	1 264	728	759	424	426	614
Ysby <sup>2) 3) 5)</sup>	37-18	36-18	984	27	495	489	335	304	148	147	237
Knäred <sup>5)</sup>	202-70	197-30	2 461	12	1 207	1 254	737	727	412	416	617
Laholms landskom- mun	74-64	71-36	2 102	29	1 087	1 015	683	598	362	360	512
Tjärby	17-79	17-69	1 131	63	572	559	347	318	201	201	286
Veinge <sup>5)</sup>	196-15	193-81	2 794	14	1 392	1 402	873	801	457	461	745
<b>Höks h:d</b>	<b>939-09</b>	<b>918-18</b>	<b>19 033</b>	<b>20</b>	<b>9 568</b>	<b>9 515</b>	<b>5 945</b>	<b>5 539</b>	<b>3 223</b>	<b>3 240</b>	<b>4 770</b>
Tönnersjö <sup>6) 7)</sup>	119-44	116-30	865	7	440	425	283	253	138	140	186
Eldsberga <sup>8)</sup>	50-16	49-69	1 393	28	720	673	460	394	238	240	313
Trönninge <sup>7) 8)</sup>	12-65	12-45	725	58	361	364	211	212	130	130	190
Snöstorp <sup>8) 9)</sup>	65-32	63-63	2 243	35	1 164	1 079	728	629	377	377	540
Breared <sup>7) 9) 10)</sup>	157-09	152-38	1 553	10	810	743	501	399	266	269	393
Enslöv, del av <sup>9)</sup>	170-17	165-29	3 580	21	1 778	1 802	1 084	1 028	630	647	935
<i>Oskarströms m.c.</i> <i>del av<sup>11)</sup></i>	1-88	1-80	1 243	690	579	664	339	375	231	245	376
<b>Tönnersjö h:d<sup>12)</sup></b>	<b>574-83</b>	<b>559-74</b>	<b>10 359</b>	<b>18</b>	<b>5 273</b>	<b>5 086</b>	<b>3 267</b>	<b>2 915</b>	<b>1 779</b>	<b>1 803</b>	<b>2 557</b>
Kinnared	29-17	28-78	649	22	310	339	192	197	105	108	165
Torup <sup>12)</sup>	232-50	212-45	2 731	12	1 400	1 331	887	750	458	460	719
Slättåkra	118-55	116-56	2 779	23	1 327	1 452	836	912	429	442	739
<i>Oskarströms m.c.</i> <i>del av<sup>11)</sup></i>	0-92	0-85	1 059	1 245	445	614	270	416	154	164	342
Enslöv, del av <sup>9)</sup>	24-78	24-43	480	19	248	232	165	130	73	76	124
<i>Oskarströms m.c.</i> <i>del av<sup>11)</sup></i>	1-14	1-05	191	181	90	101	51	57	32	33	58
Kvibille <sup>13) 14)</sup>	46-11	45-70	854	18	439	415	271	235	154	151	198
Holm <sup>13) 15)</sup>	29-03	28-82	740	25	381	359	233	201	131	132	165
Övraby <sup>13) 14)</sup>	16-50	16-16	466	28	243	223	158	137	77	76	95
Vapnö <sup>15)</sup>	22-44	22-23	709	31	385	324	262	196	104	108	149
Söndrum <sup>14) 15) 16)</sup>	35-69	35-48	1 724	48	903	821	570	454	295	294	431
Harplinge <sup>16)</sup>	61-26	60-72	2 846	46	1 442	1 404	894	797	487	491	716
Steninge <sup>16)</sup>	18-62	18-53	433	23	214	219	137	129	66	68	111
Rävinge	17-51	17-33	595	34	284	311	165	184	103	103	146
Getinge <sup>17)</sup>	44-16	43-50	1 376	31	684	692	398	388	256	256	366
<b>Halmstads h:d</b>	<b>636-32</b>	<b>670-69</b>	<b>16 332</b>	<b>24</b>	<b>8 260</b>	<b>8 122</b>	<b>5 168</b>	<b>4 710</b>	<b>2 738</b>	<b>2 765</b>	<b>4 124</b>
Slöinge <sup>17)</sup>	20-32	20-09	1 398	69	678	720	408	425	227	230	388
Eftra	38-46	38-01	1 137	29	594	543	392	320	171	174	274
Skrea	35-94	35-45	1 365	38	731	634	504	369	197	200	308
Årstad <sup>17)</sup>	41-22	40-66	1 576	38	795	781	518	468	251	255	367
Asige <sup>17)</sup>	67-53	65-73	784	11	421	363	280	203	121	122	178
Abild <sup>18)</sup>	61-77	58-76	553	9	276	277	176	167	88	88	128
Vessige <sup>18)</sup>	60-81	58-02	1 049	18	530	519	353	307	157	158	261
Askome	32-86	31-16	342	10	175	167	103	91	63	63	88



Kommuner m. m.	Areal, i km <sup>2</sup>		Folk- mängd	Inv. på km <sup>2</sup> land	Hela antalet		D ä r a v				Antal hus- håll
	Hela arealen	Därav land			män	kvinnor	ogifta		gifta		
							män	kvinnor	män	kvinnor	
Älvsåker <sup>27)</sup> . . . . .	46.09	44.26	916	20	465	451	296	260	144	147	215
Lindome . . . . .	81.78	77.70	2 662	34	1 359	1 303	860	745	430	442	652
Fjäre h:d	722.90	681.61	17 335	25	8 709	8 626	5 417	4 881	2 845	2 926	4 241
<i>S:a å landsbygden</i>	4 864.75	4 690.22	107 551	22	54 413	53 138	34 240	30 838	17 665	17 952	26 014
<b>B) Städerna.</b>											
Halmstad <sup>14)</sup> . . . . .	24.88	24.41	23 866	977	11 170	12 696	6 452	7 233	4 305	4 357	7 477
Laholm . . . . .	11.01	10.66	2 686	251	1 196	1 490	673	872	475	476	824
Falkenberg <sup>21)</sup> . . . . .	7.90	7.43	5 604	754	2 661	2 943	1 601	1 706	972	994	1 496
Varberg <sup>22)</sup> . . . . .	12.18	12.11	8 561	706	3 809	4 752	2 177	2 832	1 475	1 507	2 590
Kungsbacka <sup>23)</sup> . . . . .	1.65	1.61	2 017	1 252	929	1 088	512	630	379	377	616
<i>S:a i städerna</i>	57.62	56.22	42 734	760	19 765	22 969	11 415	13 273	7 606	7 711	13 003
<b>C) S:a i Hallands län</b> . . . . .	4 922.37	4 746.44	150 285	31	74 178	76 107	45 655	44 111	25 271	25 663	39 017

## Anmärkningar till Hallands län.

Angående använda förkortningar m. m. se Allmänna anmärkningar till tab. 1 å sid. 1.

<sup>1)</sup> Av *Hishults* socken höra till Hallands län och Höks härad 42<sup>1</sup>/<sub>8</sub> mtl och till Kristianstads län och Norra Åsbo härad 1<sup>1</sup>/<sub>8</sub> mtl; jfr anm. 34 till Kristianstads län. Hela *Hishults* socken år 1930: 98.38 km<sup>2</sup>, varav 94.55 km<sup>2</sup> land; 2 022 inv.; 21 folkm.-täthet.

<sup>2)</sup> Inom *Våxtorps* socken äro belägna två till *Hasslövs* socken hörande områden, nämligen dels ägor till fastigheten *Djäknebol 1<sup>a</sup>*, dels ett torvmosskifte till *Bondåkra 1<sup>a</sup>* m. fl. fastigheter. *Glenninge äng (Vallen 1<sup>a</sup>)* av *Våxtorps* socken ligger avskild från socknen i övrigt på gränsen mellan *Ränneslövs* och *Ysby* socknar.

<sup>3)</sup> Ett område av *Ysby* socken, omfattande fastigheterna *Ysby 5<sup>a</sup>* (Utängstorpet), *5<sup>a</sup>*, *5<sup>1/2</sup>*, *6<sup>a</sup>* och *6<sup>a</sup>*, ligger inom *Ränneslövs* socken, medan den inom *Ysby* belägna *Revlamossen* till större delen tillhör *Edenberga by* i *Ränneslövs*. Av *Ränneslöv* är vidare ett område, fastigheten *Alstorp 1<sup>a</sup>*, omslutet av *Våxtorps* socken.

<sup>4)</sup> K. Maj:t har d. 31 dec. 1923 förtydligande bestämt gränsen mellan *Hasslövs* och *Östra Karups* socknar. — Enligt k. brev d. 19 mars 1926 har till *Hasslövs* socken hörande hemmansdelen <sup>11</sup>/<sub>1000</sub> mtl litt. Cb *Lilla Dömostorp* n:r 1 (1<sup>a</sup>), som var belägen å gränsen mellan *Östra Karups* och *Skummeslövs* socknar, d. 1 jan. 1927 i kommunalt och ecklesiastiskt hänseende samt i jordeboken överflyttats från *Hasslöv* till *Skummeslöv*.

<sup>5)</sup> En till *Veinges* socken hörande avsondring från fastigheten *Källsilt 1<sup>a</sup>* är belägen inom *Knäreds* socken, medan fastigheten *Tomared 1<sup>a</sup>* (Hulta-

byggetsängen n:r 1) av sistnämnda socken ligger å gränsen mellan *Ränneslövs* och *Ysby* socknar.

<sup>6)</sup> En tidigare förefintlig oregelbundenhet mellan *Tönnersjö* och *Eldsberga* socknar har upphört genom en rågångs- och ägutbytesförrättning.

<sup>7)</sup> Av *Trönninges* socken är ett utskifte till *Påarp* n:r 2 beläget å gränsen mellan *Breareds* och *Tönnersjö* socknar.

<sup>8)</sup> Jämlikt k. brev d. 24 mars 1927 hava d. 1 jan. 1928 vissa områden av *Trönninges* och *Snöstorps* socknar, däribland *Nyhems municipalsamhälle*, i allo införlivats med *Halmstads* stad. Jämlikt k. brev d. 31 mars 1933 har jämväl en utanför *Halmstads* östra utmark belägen del om 0.09 km<sup>2</sup> av ett såsom samfällt för *Halmstads* stad och *Snöstorps* by utlagt tångtäktsområde jämte tillhörande vattenområde i *Kattegatt* med därinom förefintliga uppgründingar och utfyllningar d. 1 jan. 1934 överflyttats från *Snöstorps* socken till *Halmstads* stad.

<sup>9)</sup> Av *Enslövs* kommun och församling räknas — sedan genom länsstyrelsens utslag d. 30 nov. 1928, varvid kammarkollegium d. 26 juli 1929 lätit bero, vissa hemmansdelar, ingående i *Oskarsströms municipalsamhälle*, uteslutits ur jordeboken för *Halmstads* härad — till *Tönnersjö* härad 49<sup>200</sup>/<sub>200</sub> mtl och till *Halmstads* härad 10<sup>11</sup>/<sub>12</sub> mtl, eller 3<sup>1</sup>/<sub>4</sub> mtl. Cb *Fjällgime*, 4 *Spånstad*, 1 *Heljarp*, <sup>1</sup>/<sub>2</sub> *Lunnaslätt* och 1<sup>1</sup>/<sub>2</sub> *Österby*, varande dessa 10<sup>11</sup>/<sub>12</sub> mtl i jordeboken upptagna under namn av *Fjällgime* fjärding. Förslag att i jordeboken förlägga fjärdingens hemman i jordeboken un-



der Enslövs socken i Tönnersjö härad blev av K. Maj:t d. 1 mars 1889 ej bifallet. Hela Enslövs socken år 1930: 194.95 km<sup>2</sup>, varav 189.72 km<sup>2</sup> land; 4 060 inv.; 21 folkm.-täthet. — Av den till Halmstads härad hörande delen av Enslövs socken äro fastigheterna Fjällinge 1<sup>a</sup> och 4<sup>a</sup> belägna inom resp. *Holms* och *Kvibille* socknar; av Tönnersjö härafs andel av socknen ligger det till Enslöv 3<sup>a</sup> och 3<sup>b</sup> hörande utskiftet Lugnet inom Halmstads härad på gränsen mellan *Övraby* och Enslövs socknar och fastigheten Hertered 1<sup>a</sup> (Baggakroken) på gränsen mellan *Breareds* och *Snöstorps* socknar, medan slutligen Enslöv 3<sup>a</sup> och en del av Enslöv 3<sup>a</sup> tillsammans med ovan nämnda Fjällinge 4<sup>a</sup> bilda en sammanhängande enklav inom Kvibille socken.

<sup>10)</sup> K. Maj:t har d. 22 okt. 1927 fastställt sockennamnen *Hunnestad*, *Breared* och *Fagered*. Tidigare hade jämväl brukats namnformerna *Hunestad*, *Bredared* och *Fagerred*.

<sup>11)</sup> *Oskarströms municipalsamhälle* är delat på *Slättåkra* och *Enslövs* socknar samt på sistnämnda sockens båda häradsdelar. Hela municipalsamhället år 1930: 3.94 km<sup>2</sup>, varav 3.70 km<sup>2</sup> land; 2 493 inv.; 673 folkm.-täthet.

<sup>12)</sup> Av *Torups* socken hörde tidigare till Halmstads härad 31<sup>70/120</sup> mtl och till Tönnersjö härad 27<sup>78/84</sup> mtl. Förslag att överflytta sistnämnda häradsdelt till Halmstads härad blev av K. Maj:t d. 1 mars 1889 för det dåvarande ej bifallet, men jämlikt k. brev d. 16 dec. 1927 har densamma d. 1 jan. 1929 överflyttats till Halmstads härad.

<sup>13)</sup> Av *Kvibille* socken är en fastigheten Styrestad 1<sup>a</sup> tillhörig mosse belägen inom *Holms* socken, som även innesluter den s. k. Älvasjöängan av *Övraby* socken.

<sup>14)</sup> K. Maj:t har d. 27 mars 1925 beträffande vissa till Halmstads stadsjord hörande utskiften, med förklaring

dels, att den del av det vid Tyludden belägna utskiftet, som utlagts för lägenheten Knävilstorp, i judiciellt hänseende tillhör Halmstads och Tönnersjö härafs tingslag och Hallands läns södra domsaga men i administrativt, kommunalt och ekklesiastikt hänseende *Halmstads* stad, förordnat, att nämnda område skall d. 1 jan. 1926 i sistnämnda tre hänseenden förläggas till *Söndrums* kommun, församling och jordebokssocken (av vilken det redan förut var omslutet);

dels, att lägenheten Murarhuset i judiciellt och administrativt hänseende tillhör Halmstads och Tönnersjö härafs tingslag, Harplinge landsfiskalsdistrikt och Halmstads härad men i kommunalt och ekklesiastikt hänseende Halmstads stad, förordnat, att lägenheten skall vid samma tid i sistnämnda två hänseenden införlivas med *Övraby* kommun och församling (inom vars gränser den var belägen) ävensom redovisas i jordeboken för *Övraby* socken;

dels ock, att den del av ovanberörda utskifte vid Tyludden, som utlagts för annan stadens jord än lägenheten Knävilstorp, i judiciellt, administrativt, kommunalt och ekklesiastikt hänseende tillhör Halmstads och Tönnersjö härafs tingslag, Harplinge landsfiskalsdistrikt, Söndrums kommun och församling, föreskrivet, att sagda utskifte skall redovisas i jordeboken för Söndrums socken.

<sup>15)</sup> Jämlikt k. brev d. 11 nov. 1927 hava hemma-

nen Onsjö nr 1 och 2 d. 1 jan. 1929 i kommunalt och ekklesiastikt hänseende ävensom i jordeboken överflyttats från *Vapnö* till *Söndrums* socken, inom vars gränser de redan förut voro belägna.

<sup>16)</sup> Villshärads by tillhör *Söndrums* och *Harplinge* socknar. Förslag att överflytta Harplinge delen till Söndrum blev av K. Maj:t d. 29 juli 1887 ej bifallet. — Fastigheten Bögesgård 1<sup>a</sup> av Harplinge socken omsluts av *Steninge* socken.

<sup>17)</sup> Inom *Asige* socken ligga två områden av *Gellinge* socken, nämligen fastigheten Öinge 1<sup>a</sup> (Kroken) och en del av fastigheten Öinge 1<sup>a</sup> (Bondagård). I *Asige* belägna Tollastorps mosse hör till största delen till *Slöinge* socken. Ett obetydligt område av Semb i *Asige* socken inneslutes av *Arstads* socken.

<sup>18)</sup> Två områden av *Abilds* socken, hörande till säteriet Hjuleberg, äro belägna inom *Vessige* socken.

<sup>19)</sup> Ett område av *Källsjö* socken, bestående av fastigheterna Broholm 1<sup>a</sup> (Fjällen) och 1<sup>a</sup> jämte delar av Broholm 1<sup>a</sup> och Knappsås 1<sup>a</sup>, 1<sup>a</sup>, 1<sup>a</sup>, omsluts av *Nöslinge* och *Ullareds* socknar.

<sup>20)</sup> En mindre del av den i *Sibbarps* socken belägna Klevamossen tillhör *Ljungby* socken.

<sup>21)</sup> En *Falkenbergs* stadsmark tillhörig torvmosse med torkplats är belägen inom *Stafsinge* socken. Förslag att överflytta mossen med platsen till Stafinge blev av K. Maj:t d. 28 maj 1886 ej bifallet. Inom stadens gränser ligger ett område, Forsbacken, av *Vinbergs* socken. En del av Stafinge socken, utgörande ägor till fastigheterna Olofsbo 1<sup>a</sup> och 1<sup>a</sup>, inneslutes av *Morups* socken.

<sup>22)</sup> Till *Träslövs* socken hörande lägenheter, benämnda Fiskeläget och 2 mtl Gamla Köpstad, skiljas så gott som helt från socknens egentliga område genom ägor till byn Ytter-Ås i *Tvääckers* socken. Förslag om överflyttning av Gamla Köpstad till *Tvääckers* socken och delning av Ytter-Ås på båda socknarna blev av K. Maj:t d. 14 okt. 1887 ej bifallet. — Till *Träslövs* socken likaledes hörande hemmanet Kvarnagård och delar av *Träslövs* by avskäras från socknens övriga område genom landeriet Holmagärde av *Varbergs* stad. Förslag att överflytta Holmagärde till *Träslövs* socken blev av K. Maj:t d. 28 maj 1886 ej bifallet. — Smärre områden av *Varbergs* stad (huvudsakligen torvmosskiften) äro belägna inom *Träslövs* och *Tvääckers* socknar och ett litet område av Ås i sistnämnda socken på gränsen mellan staden och *Träslöv*.

<sup>23)</sup> Fyra mindre områden av *Skällinge* socken — ägor till Frågnared, Mad och Pukared — äro belägna inom *Nöslinge* socken. En del av Nycklamossen på gränsen mellan *Skällinge* och *Stamnareds* socknar tillhör *Valinge* socken.

<sup>24)</sup> Inom *Stamnareds* socken ligga, avskilda från de socknar de tillhöra, flera mosskiften till *Sällstorp* i *Sällstorps* socken och *Östra Derome* i *Ås* socken.

<sup>25)</sup> Till *Veddige* socken hörande fastigheten Björkhult 5<sup>a</sup> (Backen) är omsluten av *Frilleås* socken; vidare äro två områden av *Veddige*, utgörande mosslotter till fastigheter inom *Vally* skifteslag, belägna inom *Sällstorps* socken.

<sup>26)</sup> Delar av fastigheterna Håfors 2<sup>a</sup> och Röstorp 3<sup>a</sup> av *Gällinge* socken skiljas från socknen i övrigt av områden, tillhörande *Idala* socken.

<sup>27)</sup> Två helt små områden av *Fjärås* socken — till fastigheten Skåregårde 1<sup>a</sup> hörande mossar — äro belägna inom *Tölö* socken, medan å andra sidan fyra Alslöv och Hjålm i sistnämnda socken tillhöriga mossar inneslutas av *Fjärås*. Av Salsjömosse inom *Fjärås* sockens gränser tillhör en del Alafors i *Åtusåkers* socken och av Kyrkemossen ett skifte Bårarp i *Hanhals* socken.

<sup>28)</sup> *Hanhals* socken skiljes i två delar genom det till Gåsevadsholms säteri i *Tölö* socken hörande Inlagshed. Förslag att överflytta Inlagshed jämte en lägenhet Uddholmen eller Kolla n:r 4

till *Hanhals* socken blev av K. Maj:t d. 5 febr. 1886 ej bifallet.

<sup>29)</sup> Den *Kungsbacka* stad tillhörande Svinholmen skiljes från staden genom ågor, tillhörande *Tölö* socken. Förslag att överflytta Svinholmen till *Tölö* socken blev av K. Maj:t d. 21 maj 1886 ej bifallet. — Enligt k. brev d. 27 mars 1925 hava vissa områden av *Tölö* socken — en del av hemmanet *Tölö* n:r 2 Per Persgården samt hemmanet *Kolla* n:r 2 Arvid Börjesgården, sistnämnda område i den mån ej stadgandet i 6 kap. 1 § rättgångsbalken annat föranleder — d. 1 jan. 1926 i allo införlivats med *Kungsbacka* stad.

Kommuner m. m.	Areal, i km <sup>2</sup>		Folk- mängd	Inv. på km <sup>2</sup> land	Hela antalet		D ä r a v				Antal hushåll
	Hela arealen	Därav land			män	kvinnor	ogifta		gifta		
			män	kvinnor			män	kvinnor			
<b>14) Göteborgs o. Bohus län<sup>1)</sup>.</b>											
<b>A) Landsbygden.</b>											
Härryda . . . . .	87.41	81.96	1 235	15	635	600	425	338	187	193	262
Landvetter . . . . .	88.92	82.92	1 661	20	839	822	519	468	282	280	358
Partille <sup>2)</sup> . . . . .	59.55	57.68	7 214	125	3 529	3 685	1 973	2 052	1 437	1 446	1 967
Sävedals h:d	<b>235.88</b>	<b>222.56</b>	<b>10 110</b>	<b>45</b>	<b>5 003</b>	<b>5 107</b>	<b>2 917</b>	<b>2 858</b>	<b>1 906</b>	<b>1 919</b>	<b>2 587</b>
Råda <sup>4)</sup> . . . . .	31.12	28.42	1 781	62	870	911	516	517	325	334	485
Källered <sup>5)</sup> . . . . .	26.17	25.26	891	35	411	480	233	295	160	159	220
Askim . . . . .	35.60	35.23	2 127	60	1 018	1 109	593	658	388	391	509
Västra Frölunda <sup>6)</sup>	32.61	32.61	13 455	412	6 687	6 768	3 716	3 628	2 764	2 776	3 518
Åvsborgs m:e <sup>7)</sup> . . . . .	5.18	5.18	9 263	1 788	4 531	4 732	2 446	2 506	1 952	1 967	2 532
Styrso <sup>8)</sup> . . . . .	18.53	18.53	2 742	147	1 363	1 379	851	807	459	458	651
Åsperö m:e <sup>9)</sup> . . . . .	0.90	0.90	244	271	123	121	75	73	36	37	59
Styrso <sup>8)</sup> . . . . .	4.28	4.28	931	217	454	477	285	285	152	152	233
Donsö <sup>10)</sup> . . . . .	1.62	1.62	859	530	445	444	290	242	141	142	179
Vrångö <sup>11)</sup> . . . . .	1.90	1.90	334	175	169	165	104	91	61	61	63
Askims h:d	<b>144.03</b>	<b>140.05</b>	<b>20 996</b>	<b>149</b>	<b>10 349</b>	<b>10 647</b>	<b>5 909</b>	<b>5 905</b>	<b>4 096</b>	<b>4 118</b>	<b>5 833</b>
Tuve . . . . .	16.03	16.03	883	55	470	413	291	237	155	153	201
Östra Hisings h:d	<b>16.03</b>	<b>16.03</b>	<b>883</b>	<b>55</b>	<b>470</b>	<b>413</b>	<b>291</b>	<b>237</b>	<b>155</b>	<b>153</b>	<b>201</b>
Öckerö . . . . .	24.25	24.21	5 873	242	3 003	2 870	1 767	1 551	1 119	1 124	1 414
Hälsö m:e <sup>12)</sup> . . . . .	2.04	2.04	516	252	275	241	164	129	100	104	120
Kalvsunds m:e <sup>13)</sup> . . . . .	0.27	0.27	171	633	92	79	58	39	32	33	51
Källö-Knipplans m:e <sup>14)</sup> . . . . .	0.49	0.49	481	981	245	236	138	115	100	100	116
Hönö-Kläva m:e <sup>15)</sup> . . . . .	0.54	0.54	770	1 425	392	378	238	218	138	136	169
Torslanda . . . . .	22.31	22.81	558	24	281	277	176	156	90	90	137
Björlanda . . . . .	45.10	45.10	976	21	502	474	355	288	128	129	183
Säve <sup>16)</sup> . . . . .	51.15	49.73	1 853	37	924	929	613	575	276	276	378
Backa <sup>17)</sup> . . . . .	14.89	13.66	2 918	213	1 464	1 454	891	851	539	537	727
Rödbo . . . . .	18.54	16.99	498	29	250	248	150	153	82	82	112
Västra Hisings h:d	<b>176.74</b>	<b>172.50</b>	<b>12 676</b>	<b>78</b>	<b>6 424</b>	<b>6 252</b>	<b>3 952</b>	<b>3 574</b>	<b>2 234</b>	<b>2 238</b>	<b>2 951</b>
Romelanda . . . . .	80.25	76.13	1 691	22	887	804	569	463	267	268	434
Kareby . . . . .	36.55	36.41	1 076	29	530	546	336	324	165	166	273
Ytterby . . . . .	33.25	32.02	1 211	37	625	586	397	346	195	197	297
Harestad . . . . .	20.66	19.79	616	31	305	311	187	179	103	105	147
Torsby . . . . .	50.89	50.84	1 574	30	807	767	524	461	230	234	387
Lycke . . . . .	36.15	36.15	618	17	316	302	194	163	102	103	147
Inlands Södre h:d	<b>257.75</b>	<b>251.34</b>	<b>6 786</b>	<b>26</b>	<b>3 470</b>	<b>3 316</b>	<b>2 207</b>	<b>1 936</b>	<b>1 062</b>	<b>1 078</b>	<b>1 685</b>
Hälta <sup>18)</sup> . . . . .	29.51	29.28	693	23	351	342	217	203	116	115	175
Solberga <sup>19)</sup> . . . . .	60.70	60.47	1 806	29	923	883	574	521	305	304	423
Jörlanda . . . . .	55.78	54.87	1 351	24	695	656	446	338	209	209	330
Spekeröd . . . . .	57.90	55.84	978	17	505	473	319	267	163	166	246
Norum . . . . .	31.04	31.04	1 574	50	776	798	466	443	271	272	427
Stenungsunds m:e <sup>20)</sup> . . . . .	0.20	0.20	200	1 000	91	109	52	60	36	35	70

Kommuner m. m.	Areal, i km <sup>2</sup>		Folk- mängd	Inv. på km <sup>2</sup> land	Hela antalet		D ä r a v				Antal hus- håll
	Hela arealen	Därav land			män	kvinnor	ogifta		gifta		
							män	kvinnor	män	kvinnor	
Ödsmål . . . . .	46-69	44-27	1 396	31	708	688	424	376	239	244	355
Ucklum . . . . .	70-93	63-97	1 181	18	588	593	373	353	192	191	296
Inlands Nordre h:d	<b>352-55</b>	<b>339-74</b>	<b>8 979</b>	<b>26</b>	<b>4 546</b>	<b>4 433</b>	<b>2 819</b>	<b>2 551</b>	<b>1 495</b>	<b>1 501</b>	<b>2 252</b>
Västerlanda . . . . .	70-59	66-79	1 970	29	1 027	943	637	525	337	334	486
Hjärtum . . . . .	132-97	119-05	2 831	23	1 451	1 380	881	760	491	498	726
Inlands Torpe h:d	<b>203-56</b>	<b>185-84</b>	<b>4 801</b>	<b>25</b>	<b>2 478</b>	<b>2 323</b>	<b>1 518</b>	<b>1 285</b>	<b>828</b>	<b>832</b>	<b>1 212</b>
Grinneröd . . . . .	42-50	40-99	585	14	297	288	184	169	98	99	150
Ljung . . . . .	41-95	40-81	1 580	38	729	851	415	505	262	261	457
Resteröd . . . . .	17-45	17-45	432	24	217	215	128	113	74	76	131
Forsgålla . . . . .	118-43	116-10	1 912	16	994	918	606	499	335	335	472
Inlands Fräkne h:d	<b>220-33</b>	<b>215-35</b>	<b>4 509</b>	<b>20</b>	<b>2 237</b>	<b>2 272</b>	<b>1 333</b>	<b>1 286</b>	<b>769</b>	<b>771</b>	<b>1 210</b>
Torp . . . . .	36-59	36-04	1 387	38	694	693	422	366	225	236	412
Myckleby . . . . .	55-97	54-37	1 673	30	868	805	547	433	271	278	460
Långelanda . . . . .	41-27	40-17	1 093	27	558	535	330	281	192	198	316
Stala . . . . .	50-88	50-88	1 175	23	594	581	382	339	186	186	299
Orusts östra h:d	<b>184-71</b>	<b>181-46</b>	<b>5 328</b>	<b>29</b>	<b>2 714</b>	<b>2 614</b>	<b>1 681</b>	<b>1 419</b>	<b>874</b>	<b>898</b>	<b>1 487</b>
Tegneby <sup>13)</sup> . . . . .	56-64	56-54	1 699	30	855	844	530	477	270	271	438
Röra . . . . .	46-48	46-16	1 554	33	783	771	502	437	243	249	374
Morlanda <sup>12)</sup> . . . . .	72-76	72-45	3 213	44	1 584	1 629	986	930	513	526	895
Ellös m.e <sup>13)</sup> . . . . .	0-59	0-59	351	594	178	173	111	96	58	63	98
Hälleviksstrands m.e . . . . .	0-14	0-14	415	2 964	205	210	115	100	79	80	130
Stockens m.e <sup>14)</sup> . . . . .	0-08	0-08	268	3 350	147	121	95	58	46	48	72
Edskultshalls m.e <sup>15)</sup> . . . . .	1-16	1-16	243	209	121	120	79	64	43	44	59
Skäftö <sup>14)</sup> <sup>15)</sup> . . . . .	24-12	24-12	1 077	44	543	534	330	284	185	190	309
Östersidans m.e <sup>15)</sup> . . . . .	0-10	0-10	176	1 760	86	90	50	47	29	29	69
Fiskebäckskil <sup>14)</sup> . . . . .	0-40	0-40	497	1 242	217	280	111	162	80	87	178
Grundsund <sup>14)</sup> <sup>15)</sup> . . . . .	0-89	0-89	1 141	1 282	603	538	392	304	181	187	283
Gullholmen <sup>14)</sup> . . . . .	6-45	6-45	641	99	317	324	179	179	116	117	186
Gullholmens m.e <sup>16)</sup> . . . . .	0-19	0-19	590	3 105	291	299	162	163	108	109	175
Käringön <sup>12)</sup> . . . . .	1-95	1-95	513	263	241	272	120	139	103	102	170
Käringöns m.e <sup>17)</sup> . . . . .	0-37	0-37	499	1 348	233	266	115	136	100	99	167
Mollösund <sup>12)</sup> . . . . .	5-88	5-88	864	146	426	438	253	234	149	152	241
Mollösunds m.e <sup>18)</sup> . . . . .	0-45	0-45	782	1 737	386	396	230	211	134	136	220
Orusts västra h:d	<b>215-57</b>	<b>214-84</b>	<b>11 199</b>	<b>52</b>	<b>5 569</b>	<b>5 680</b>	<b>3 408</b>	<b>3 146</b>	<b>1 840</b>	<b>1 881</b>	<b>3 074</b>
Valla . . . . .	48-35	48-35	1 659	34	836	823	501	445	286	289	434
Stenkyrka <sup>19)</sup> . . . . .	70-01	69-81	3 950	56	2 083	1 867	1 295	1 002	702	708	981
Skärhamns m.e <sup>20)</sup> . . . . .	0-23	0-23	1 027	4 465	545	482	345	265	184	185	242
Blekets m.e, del av <sup>21)</sup> . . . . .	0-22	0-22	182	827	101	81	61	41	35	38	49
Klövedal . . . . .	31-96	31-96	1 151	36	572	579	312	282	216	223	345
Kyrkesunds m.e <sup>22)</sup> . . . . .	0-30	0-30	350	1 166	183	167	101	79	70	71	103
Rönnäng <sup>19)</sup> . . . . .	8-90	8-90	1 520	170	772	748	478	425	255	262	378
Stora Dyröns m.e Blekets m.e, del av <sup>21)</sup> . . . . .	1-15	1-15	277	240	142	135	86	75	50	50	70
Tjörnekalvs m.e <sup>22)</sup> . . . . .	0-02	0-02	21	1 050	10	11	7	7	3	3	4
Tjörnekalvs m.e <sup>22)</sup> . . . . .	0-79	0-79	190	240	97	93	60	47	29	30	53
Åstols m.e <sup>23)</sup> . . . . .	0-50	0-50	493	986	256	237	162	136	85	86	109

Kommuner m. m.	Areal, i km <sup>2</sup>		Folk- mängd	Inv. på km <sup>2</sup> land	Hela antalet		D ä r a v				Antal hus- håll
	Hela arealen	Därav land			män	kvinnor	ogifta		gifta		
							män	kvinnor	män	kvinnor	
Klädesholmen <sup>19)</sup> . . .	0.44	0.44	849	1 929	414	435	237	243	154	162	221
<i>Klädesholmens och Koholmens m.e.</i>	0.24	0.24	738	3 075	358	380	203	214	132	139	193
<i>Flatholmens m.e.</i>	0.20	0.20	96	480	49	47	30	25	19	20	24
Tjörns h:d	159.66	159.46	9 129	57	4 677	4 452	2 823	2 397	1 613	1 644	2 359
Lane-Ryr . . . . .	82.93	81.79	1 255	15	653	602	417	341	199	196	302
Båve . . . . .	59.46	58.04	1 613	27	833	780	524	440	277	285	392
Herrestad . . . . .	90.28	88.59	1 371	15	726	645	483	355	220	225	300
Skredsvik . . . . .	84.97	84.06	1 648	19	824	824	520	488	264	264	386
Högås . . . . .	18.87	18.78	425	22	223	202	138	109	73	74	109
Bokenäs . . . . .	48.78	48.78	1 091	22	558	533	365	297	173	177	267
Dragsmark . . . . .	14.25	14.25	489	34	254	235	157	122	87	88	121
Lane h:d	399.54	394.29	7 892	20	4 071	3 821	2 604	2 152	1 293	1 309	1 877
Lyse <sup>24)</sup> . . . . .	47.62	47.53	2 704	56	1 413	1 291	875	721	482	482	659
Brastad . . . . .	51.21	51.21	4 072	79	2 270	1 802	1 478	1 007	713	694	1 047
Bro . . . . .	74.53	73.84	2 914	39	1 538	1 376	991	798	484	491	693
Stångensås h:d	173.36	172.58	9 690	56	5 221	4 469	3 344	2 526	1 679	1 667	2 399
Malmö . . . . .	4.38	4.38	1 423	324	778	645	454	290	289	290	404
<i>Malmöns m.e.</i>	0.19	0.19	867	4 563	491	376	297	163	167	166	248
Kungshamn <sup>25)</sup> . . . .	2.66	2.66	2 242	842	1 159	1 083	676	552	433	445	600
<i>Tångens m.e.<sup>26)</sup></i>	0.24	0.24	586	2 441	321	265	200	140	103	104	144
<i>Gravarne och Bäck- keviks m.e.</i>	0.37	0.37	1 643	4 440	830	813	471	410	327	338	452
Smögens <sup>27)</sup> . . . . .	4.46	4.46	1 673	375	829	844	456	449	329	334	450
<i>Smögens m.e.</i>	0.29	0.29	1 422	4 993	700	722	386	394	277	280	378
<i>Hasselösunds m.e.<sup>22)</sup></i>	0.15	0.15	239	1 593	123	116	67	52	49	51	67
Askum <sup>24)</sup> . . . . .	58.05	57.73	2 854	49	1 548	1 306	968	673	520	524	727
<i>Våjernas m.e.<sup>20)</sup></i>	0.08	0.08	342	4 275	180	162	107	83	69	70	84
<i>Hogenäs Näs m.e.<sup>28)</sup></i>	0.15	0.15	561	3 740	299	262	176	129	111	111	159
Tossene <sup>23)</sup> . . . . .	65.65	65.01	5 390	82	2 887	2 503	1 758	1 308	1 011	1 019	1 370
<i>Bovallstrands m.e.<sup>27)</sup></i>	0.04	0.04	730	18 250	406	324	238	149	154	155	206
<i>Ulebergshamns m.e.<sup>29)</sup></i>	0.92	0.92	443	481	236	207	137	105	88	92	112
<i>Hunnebostrands kapellföre.<sup>28)</sup></i>	7.06	7.06	2 629	372	1 403	1 226	852	639	493	502	684
<i>varav i Hunnebostrands m.e.<sup>29)</sup></i>	1.03	1.03	1 832	1 778	974	858	587	440	346	352	494
Bärfendal . . . . .	22.13	22.06	522	23	264	258	161	140	92	92	144
Sotenäs h:d	157.33	156.30	14 104	90	7 465	6 639	4 473	3 412	2 674	2 704	3 695
Svarteborg . . . . .	141.29	135.17	2 622	19	1 338	1 284	852	739	421	426	645
Håby . . . . .	38.40	35.29	767	21	372	395	233	237	125	125	184
Foss . . . . .	94.90	94.01	4 203	44	2 102	2 101	1 275	1 195	743	745	1 073
Tunge h:d	274.59	264.47	7 592	28	3 812	3 780	2 360	2 171	1 289	1 296	1 902
Hede . . . . .	82.07	79.36	982	12	486	496	316	300	152	159	232
Sanne . . . . .	46.75	44.22	635	14	316	319	209	196	87	94	158
Krokstad . . . . .	154.74	149.52	1 815	12	874	941	553	586	277	282	441
Sörbygdens h:d	288.56	273.10	3 482	12	1 676	1 756	1 078	1 082	516	585	831

Kommuner m. m.	Areal, i km <sup>2</sup>		Folk- mängd	Inv. på km <sup>2</sup> land	Hela antalet		D ä r a v				Antal hus- håll
	Hela arealen	Därav land			män	kvinnor	ogifta		gifta		
							män	kvinnor	män	kvinnor	
Naverstad . . . . .	275·94	252·02	2 406	9	1 188	1 218	736	699	390	399	591
Mo . . . . .	97·29	91·61	776	8	385	391	241	224	121	128	200
Bullarens h:d	<b>373·23</b>	<b>343·63</b>	<b>3 182</b>	<b>9</b>	<b>1 573</b>	<b>1 609</b>	<b>977</b>	<b>923</b>	<b>511</b>	<b>527</b>	<b>791</b>
Kville <sup>31)</sup> . . . . .	159·95	159·81	5 022	31	2 533	2 489	1 550	1 368	859	891	1 309
Fjällbacka m:e . . .	0·96	0·96	561	584	252	309	144	154	96	109	201
Bottna . . . . .	17·96	17·91	605	33	313	292	202	165	102	102	134
Svenneby <sup>31)</sup> . . . . .	29·24	29·19	1 315	45	697	618	428	322	242	245	349
Kville h:d	<b>207·15</b>	<b>206·91</b>	<b>6 942</b>	<b>33</b>	<b>3 543</b>	<b>3 399</b>	<b>2 180</b>	<b>1 855</b>	<b>1 203</b>	<b>1 238</b>	<b>1 792</b>
Tanum <sup>32)</sup> <sup>33)</sup> <sup>34)</sup> . . .	245·94	245·30	5 490	22	2 821	2 669	1 750	1 492	943	954	1 349
Sannäs m:e <sup>35)</sup> . . .	0·21	0·21	246	1 171	119	127	64	64	47	50	80
Havstensunds m:e <sup>34)</sup> . . . . .	0·95	0·95	212	223	117	95	72	47	39	38	53
Grebbestadsköp. <sup>32)</sup> <sup>33)</sup>	1·26	1·26	855	678	382	473	218	262	146	152	292
Lur <sup>34)</sup> . . . . .	105·00	102·61	1 718	16	874	844	539	477	287	290	402
Tanums h:d	<b>352·20</b>	<b>349·17</b>	<b>8 063</b>	<b>23</b>	<b>4 077</b>	<b>3 986</b>	<b>2 507</b>	<b>2 231</b>	<b>1 376</b>	<b>1 396</b>	<b>2 043</b>
Tjärnö . . . . .	48·46	47·78	1 877	39	959	918	579	498	316	323	488
Skee <sup>34)</sup> . . . . .	267·85	260·68	5 771	22	3 083	2 683	1 988	1 486	950	956	1 491
Björneröds o. Kro- kens m:e . . . . .	—	—	1 022	—	562	460	347	230	192	191	271
Näsinge . . . . .	44·80	42·32	1 331	31	710	621	444	346	235	238	326
Hogdal . . . . .	72·38	69·90	1 343	19	727	616	429	317	243	246	329
Lommeland <sup>34)</sup> . . . .	33·41	33·32	976	29	531	445	339	231	173	177	246
Vette h:d	<b>466·90</b>	<b>454·00</b>	<b>11 298</b>	<b>24</b>	<b>6 010</b>	<b>5 288</b>	<b>3 779</b>	<b>2 878</b>	<b>1 917</b>	<b>1 940</b>	<b>2 880</b>
S:a å landsbygden	<b>4 854·67</b>	<b>4 713·62</b>	<b>167 591</b>	<b>35</b>	<b>85 335</b>	<b>82 206</b>	<b>52 155</b>	<b>45 824</b>	<b>29 330</b>	<b>29 640</b>	<b>42 611</b>
B) Städerna.											
Göteborg <sup>1)</sup> <sup>2)</sup> <sup>37)</sup> <sup>38)</sup>	88·35	82·35	243 787	2 960	114 719	129 068	66 082	74 667	44 132	44 236	77 684
Gustavi förs. . . . .	1·03	0·86	13 067	15 194	5 551	7 516	3 375	4 946	1 912	1 913	5 173
Kristine » . . . . .	3·93	3·02	11 086	3 670	5 423	5 663	3 320	3 378	1 839	1 805	4 543
Gamestads » <sup>1)</sup> <sup>3)</sup>	23·17	22·37	33 022	1 476	16 340	16 682	9 224	9 086	6 619	6 641	9 543
Vasa » <sup>41)</sup> . . . . .	1·35	1·32	16 706	12 656	6 700	10 006	3 822	6 437	2 607	2 626	5 702
Johannebergs » <sup>41)</sup> . . .	1·85	1·83	17 949	9 808	7 995	9 954	4 602	6 088	3 017	3 016	5 538
Annedals » . . . . .	2·25	2·25	16 304	7 246	6 888	9 416	3 858	5 804	2 731	2 756	5 365
Haga » . . . . .	0·33	0·33	11 334	34 345	5 130	6 204	3 075	3 741	1 798	1 792	4 533
Oskar Fredriks » . . . . .	2·45	2·25	26 458	11 759	12 454	14 004	7 049	7 844	4 934	4 973	9 155
Masthuggs » . . . . .	0·59	0·47	10 836	23 055	5 304	5 532	3 189	3 103	1 875	1 889	3 669
Karl Johans » <sup>37)</sup> . . . . .	4·94	4·14	36 895	8 911	18 051	18 844	10 230	10 221	7 210	7 254	10 315
Örgryte » <sup>38)</sup> . . . . .	19·40	17·36	27 019	1 556	12 965	14 054	7 291	7 872	5 172	5 210	7 746
Lundby » . . . . .	27·06	26·15	22 327	853	11 511	10 816	6 820	5 968	4 253	4 212	6 015
Tyska » . . . . .	—	—	784	—	407	377	227	179	165	149	387
Mölnadal <sup>1)</sup> <sup>42)</sup> . . . . .	52·33	50·55	17 557	347	8 636	8 921	5 072	5 046	3 300	3 337	4 779
Kungälv . . . . .	6·84	5·70	2 335	418	1 159	1 226	711	709	411	412	749
Marstrand . . . . .	7·33	7·33	1 646	224	857	789	533	426	288	292	477

Kommuner m. m.	Areal, i km <sup>2</sup>		Folk- mängd	Inv. på km <sup>2</sup> land	Hela antalet		D ä r a v				Antal hus- håll
	Hela arealen	Därav land			män	kvinnor	ogifta		gifta		
							män	kvinnor	män	kvinnor	
Lysekil <sup>24</sup> ) . . . . .	5-51	5-51	5 866	1 064	2 835	3 031	1 650	1 686	1 079	1 097	1 630
Uddevalla <sup>25</sup> ) . . . . .	26-80	26-71	15 104	565	6 847	8 257	3 980	4 953	2 576	2 627	4 413
Strömstad . . . . .	4-57	4-14	3 074	742	1 405	1 669	835	1 004	490	494	874
<i>S:a i städerna</i>	191-73	182-29	289 419	1 587	136 458	152 961	78 863	88 491	52 276	52 495	90 606
C) S:a i Göteborgs och Bohus län	5 046-40	4 895-91	457 010	93	221 849	235 167	131 018	134 315	81 606	82 135	133 217

## Anmärkningar till Göteborgs och Bohus län.

Angående använda förkortningar m. m. se Allmänna anmärkningar till tab. 1. å sid. 1.

<sup>1</sup>) Jämlikt k. brev d. 8 febr. 1929 har d. 1 jan. 1930 ett område av *Angereds* socken i Älvsborgs län i allo införlivats med *Göteborgs* stad och *Gamlestad*s församling.

<sup>2</sup>) Jämlikt k. brev d. 18 juni 1926 hava d. 1 jan. 1928 vissa områden av *Partille* socken i allo införlivats med *Göteborgs* stad och *Gamlestad*s församling.

<sup>3</sup>) Jämlikt k. brev d. 2 april 1931 hava inom *Partille* socken bildats tre *municipalsamhällen*, *Jonsered*, *Partille* och *Sävedalen*, för vilka byggnadsstadgan och hälsovårdsstadgan äga tillämpning.

<sup>4</sup>) Ängslägenheten Bråta nr 3 tillhör *Råda* socken men är belägen inom *Mölnåls* stad. Förslag att överflytta lägenheten till dåvarande *Fässbergs* socken blev av K. Maj:t d. 4 juli 1884 ej bifallet.

<sup>5</sup>) En del av förutvarande hemmanet Alvered nr 1, tillhörande *Mölnåls* stad, ligger inom *Källered*s socken. Förslag att överflytta området till *Källered* blev av K. Maj:t d. 4 juli 1884 ej bifallet.

<sup>6</sup>) Enligt k. brev d. 20 maj 1921 bildades med ingången av år 1922 ett nytt *municipalsamhälle*, benämnt *Älvsborg*, av de förutvarande *Hagens* och *Långedrag*s *municipalsamhällen* jämte viss område av *Västra Frölunda* socken. Samtliga stadsstadgor tillämpas.

<sup>7</sup>) Jämlikt k. brev d. 30 dec. 1922 tillämpas fr. o. m. d. 1 jan. 1923 icke längre hälsovårdsstadgan för *Brännö* i *Styrsö kommun*, i följd varav nämnda ö från sagda dag upphört att vara *municipalsamhälle*. Däremot utgör jämlikt k. brev d. 4 maj 1923 ön *Styrsö* ett *municipalsamhälle*, för vilket hälsovårdsstadgan tillämpas. — Jämlikt k. brev d. 22 nov. 1929 gäller inom *Styrsö municipalsamhälle* från d. 1 jan. 1930 även brandstadgan.

<sup>8</sup>) Jämlikt k. brev d. 8 maj 1925 har d. 1 juli 1925 ön *Källö* införlivats med *Knipplans municipalsamhälle* som därefter benämnes *Källö-Knipplan*. Inom *municipalsamhället* skulle tillämpas ordningsstadgan, byggnadsstadgan och hälsovårds-

stadgan samt från d. 1 jan. 1930 jämlikt k. brev d. 7 nov. 1929 jämväl brandstadgan.

<sup>9</sup>) Jämlikt k. brev d. 29 febr. 1924 gällde — förutom den förut tillämpade hälsovårdsstadgan — även ordningsstadgan inom *Hönö-Kläva municipalsamhälle*. Enligt k. brev d. 23 dec. 1932 tillämpas från d. 1 april 1933 brandstadgan å hela ön *Hönö*. Denna utgör därefter ett *municipalsamhälle*, benämnt *Hönö*.

<sup>10</sup>) Av det till *Säve* socken hörande Tagene nr 3 Norgården är  $\frac{1}{4}$  mtl förlagt inom *Backa* socken, till vilka båda socknar Tagene by hör. Förslag att överflytta hemmanet till *Backa* blev av K. Maj:t d. 18 april 1884 ej bifallet.

<sup>11</sup>) Enligt k. brev d. 30 dec. 1926 gälla byggnadsstadgan, ordningsstadgan samt brandstadgan icke vidare inom det område av *Backa* socken, som tidigare benämnts *Tingstads municipalsamhälle*. Ifrågasvarande område har därmed upphört att vara *municipalsamhälle*.

<sup>12</sup>) Av de till *Morlanda* socken hörande  $\frac{1}{2}$  mtl *Rålandsberg* och  $\frac{1}{4}$  mtl *Otteslätt* nr 2 inneslutes det förstnämnda av *Tegneby* socken, och det senare har fått sammanblandade ägor med *Otteslätt* nr 1 i *Tegneby* socken. Förslag att överflytta de förstnämnda hemmanen till *Tegneby* blev av K. Maj:t d. 25 juli 1884 ej bifallet. — Jämlikt k. brev d. 16 mars 1928 har hemmanet *Eskekärr* nr 1 jämte jordlägenheterna *Duvhult* och *Gröva* (*Eskekärr* nr 2) d. 1 jan. 1929 i kommunalt och eklelesiastiskt hänseende ävensom i jordeboken överflyttats från *Morlanda* till *Tegneby* socken. — *Gullholmen*, *Käringön* och *Möllösund*, vilka i kyrkligt avseende tidigare voro kapellförsamlingar och i jordeboken upptogs under moderförsamlingen *Morlanda*, skola enligt k. beslut d. 26 jan. 1923 utgör annexförsamlingar till *Morlanda* och i jordeboken redovisas som särskilda socknar.

<sup>13</sup>) Jämlikt k. brev d. 15 nov. 1929 tillämpas — förutom den tidigare gällande hälsovårdsstadgan — även brandstadgan inom *Ellös municipalsamhälle*.

<sup>14</sup>) *Skaftö*, *Fiskebäckskils* och *Grundunds* kom-

muner bilda tillsammans *Skafthö församling* (och jordebokssocken). Hela församlingen år 1930: 25·41 km<sup>2</sup>, allt land; 2 715 inv.; 106 folkm.-täteth.

<sup>14)</sup> Jämlikt k. brev d. 13 febr. 1925 hava d. 1 jan. 1926 med *Grundunds* kommun införlivats dels vissa inom densamma belägna men till *Skafthö* kommun hörande enklaver, dels Öso holme och vissa å fasta landet belägna områden av *Skafthö* kommun.

<sup>14)</sup> Genom k. brev d. 30 dec. 1922 har *Gullholmens municipalsamhälle* blivit utvidgat med dels ett område av Lilla Hermanö, beläget väster och sydväst om samhället, dels holmarna Skottaren och Skräddaren.

<sup>17)</sup> Jämlikt k. brev d. 27 febr. 1925 gäller — förutom den tidigare tillämpade hälsovårdsstadgan — även byggnadsstadgan för *Käringöns municipalsamhälle*.

<sup>18)</sup> *Mollösunds municipalsamhälle* har jämlikt k. brev d. 8 maj 1925 utvidgats från d. 1 juli 1925. Enligt k. brev d. 27 nov. 1925 tillämpas även ordningsstadgan inom municipalsamhället, för vilket därmed samtliga stadsstadgor gälla.

<sup>19)</sup> *Rönnängs* och *Klädesholmens* kommuner upptagas i jordeboken under *Stenkyrka* socken.

<sup>20)</sup> Jämlikt k. brev d. 7 nov. 1929 har *Skärhamns municipalsamhälle* blivit utvidgat.

<sup>21)</sup> *Blekets municipalsamhälle* är delat på *Stenkyrka* och *Rönnängs* kommuner. Hela municipalsamhället år 1930: 0·24 km<sup>2</sup>; 203 inv.; 845 folkm.-täteth.

<sup>22)</sup> Genom k. brev d. 4 maj 1923 har *Kyrkesunds* och *Björholmens municipalsamhälle* blivit minskat till omfånget och benämnes fr. o. m. d. 1 juli 1923 *Kyrkesunds municipalsamhälle*. Enligt k. brev d. 19 maj 1933 har byggnadsstadgan upphört att gälla inom municipalsamhället.

<sup>23)</sup> Jämlikt särskilda k. brev d. 2 okt. 1930 tillämpas — förutom den tidigare gällande hälsovårdsstadgan — jämväl brandstadgan inom *Tjörnekäls*, *Åstols* och *Hasselösunds municipalsamhällen*.

<sup>24)</sup> Jämlikt k. brev d. 21 mars 1930 har d. 1 jan. 1931 ett visst område av *Lyse* socken, innefattande bl. a. — med undantag av ett helt litet område, för vilket de tidigare tillämpade stadsstadgorna ej längre gälla — *Slättnens municipalsamhälle*, införlivats med *Lysekills* stad. Antalet invånare å det införlivade området utgjorde vid överflyttningen 1 680 personer, av vilka 1 440 tillhörde *Slättnens municipalsamhälle*.

<sup>25)</sup> Jämlikt k. brev d. 16 febr. 1923 har den tidigare församlingen och kommunen *Kungshamn*, även kallad *Gravarne* eller *Gustav Adolf*, d. 1 jan. 1924 delats i två församlingar och kommuner, den östra benämnd *Kungshamn*, den västra *Smögen*. I jordeboken upptagas dessa under *Askums* socken. Förslag att i jordeboken utbryta *Kungshamns* ursprungliga kommun till särskild socken blev av K. Maj:t d. 3 febr. 1888 ej bifallet.

<sup>26)</sup> Jämlikt särskilda k. brev d. 2 nov. 1928 gäller från d. 1 jan. 1929 — förutom den tidigare tillämpade hälsovårdsstadgan — även byggnadsstadgan i *Tångens* och *Hogenäs Näs municipalsamhällen*. — Jämlikt särskilda k. brev d. 13 dec. 1929 äger från d. 1 jan. 1930 jämväl brandstadgan tillämpning i nämnda båda municipalsamhällen.

<sup>27)</sup> Jämlikt k. brev d. 24 nov. 1923 gäller byggnadsstadgan från d. 1 jan. 1924 för *Bovallstrands municipalsamhälle*, inom vilket sålunda numera samtliga stadsstadgor tillämpas.

<sup>28)</sup> *Hunnebostrands* kapellförsamling, som bildades genom k. brev d. 6 nov. 1908, har med *Tossene* församling fortfarande gemensam kyrklig ekonomi.

<sup>29)</sup> Jämlikt k. brev d. 29 okt. 1926 har inom *Tossene* kommun bildats ett *municipalsamhälle*, benämnd *Ulebergshamn*, för vilket ordningsstadgan och brandstadgan äga tillämpning.

<sup>30)</sup> Jämlikt k. brev d. 4 dec. 1925 gäller byggnadsstadgan för *Hunnebostrands municipalsamhälle*, inom vilket sålunda numera samtliga stadsstadgor tillämpas. Samtidigt utvidgades municipalsamhällets område.

<sup>31)</sup> Jämlikt k. brev d. 18 mars 1932 har området *Rörviksängen*, numera omfattande bl. a. lägenheterna *Kärraby Stora 5<sup>0</sup>*, *5<sup>41</sup>*, *5<sup>44</sup>* o. s. v., tillsammans 0·04 km<sup>2</sup>, d. 1 jan. 1933 i kommunalt, ecklesiastiskt och jordebokshänseende överflyttats från *Svenneby* socken till *Kville* socken. — Jämlikt k. brev d. 26 jan. 1923 synes det förut som kapellförsamling ansedda *Fjällbacka* icke vara att betrakta som kapellförsamling. Dess areal och folkmängd år 1930 uppgavs sålunda: 5·30 km<sup>2</sup>, alltsammans land; 933 inv.; 176 folkm.-täteth.

<sup>32)</sup> *Tanums kommun* och *Grebbebostads köping* bilda tillsammans *Tanums församling*. Hela församlingen år 1930: 247·20 km<sup>2</sup>, varav 246·56 km<sup>2</sup> land; 6 345 inv.; 25 folkm.-täteth.

<sup>33)</sup> K. Maj:t har d. 31 mars 1928 från ingången av år 1929 medgivit köpingsrättigheter å det område av *Tanums socken* — i det närmaste sammanfallande med *Grebbebostads municipalsamhälle* — som avsågs i k. brevet d. 23 febr. 1906 (jfr 1920 års folkräkning, del 1, sid. 48, anm. 27). Jämlikt k. brev d. 23 dec. 1932 hava samtliga stadsstadgor upphört att gälla inom det tidigare i municipalsamhället ingående men från köpingen uteslutna området.

<sup>34)</sup> Jämlikt k. brev d. 25 nov. 1927 har inom *Tanums socken* och *Grebbebostads kyrkoområde* bildats ett *municipalsamhälle*, benämnd *Havstensund*, för vilket samtliga stadsstadgor tillämpas. Enligt k. brev d. 19 maj 1933 skall emellertid byggnadsstadgan upphöra att gälla inom municipalsamhället.

<sup>35)</sup> 1/2, mtl *Holma* nr 1—2 och 1/2, mtl *Renshogen* tillhöra *Skee* socken, men äro belägna i *Lurs* socken. Förslag att överföra hemmanen till *Lur* blev av K. Maj:t d. 13 april 1886 ej bifallet.

<sup>36)</sup> K. Maj:t har d. 22 okt. 1927 fastställt sockennamnet *Lommeländ*. Förut brukades jämväl namnet *Lommeländ*.

<sup>37)</sup> *Nya Varvet* utgjorde enligt k. brev d. 5 maj 1876 en särskild församling och kommun; men enligt k. brev d. 16 maj 1919 skulle *Nya Varvets* socken fr. o. m. dag, som framdeles bestämdes, i kommunalt, ecklesiastiskt, administrativt och judiciellt avseende införlivas med *Göteborgs stad* och *Karl Johans församling*. Jämlikt k. brev d. 23 maj 1930 har införlivningen skett d. 1 jan. 1931. *Nya Varvets* areal var vid införlivningen 0·76 km<sup>2</sup>, varav 0·49 km<sup>2</sup> land, och dess invånarantal vid 1930 års utgång 373 personer.



<sup>38</sup>) Jämlikt k. brev d. 19 aug. 1921 har med 1922 års ingång *Orgräfte* kommun (med *Gärda*, *Lundens* och *Krokslätts municipalsamhällen*) i kommunalt, administrativt och judiciellt hänseende införlivats med *Göteborgs stad*.

<sup>39</sup>) Jämlikt k. brev d. 11 mars 1927 har *Göteborgs garnisonsförsamling* upphört d. 1 maj 1927.

<sup>40</sup>) Vid beräkningen av folkmängdstätheten i *Göteborgs* territoriella församlingar har icke kunnat tagas hänsyn till den icke-territoriella Tyska församlingens medlemmar, och bliva i följd härav folkmängdstäthetssiffrorna för de särskilda församlingarna (men ej för hela staden) något litet för låga.

<sup>41</sup>) Jämlikt k. brev d. 8 juni 1928 har förutvarande *Göteborgs Vasa församling* d. 1 jan. 1929 delats i två församlingar, den norra benämnd *Göteborgs Vasa församling*, den södra *Göteborgs Johannebergs församling*.

<sup>42</sup>) Genom k. resolution d. 31 dec. 1921 förunnades dåvarande *Fässbergs* kommun med *Mölnåls municipalsamhälle* stadsrättigheter att tillgodonjutas fr. o. m. d. 1 jan. 1922; dock bibehålles staden, som benämnes *Mölnåld*, tills vidare i judiciellt hänseende under landsrätt och tillhör *Askims* m. fl. härads domsaga.

<sup>43</sup>) Jämlikt k. brev d. 4 juni 1926 har *Bohusläns regementes militärförsamling* upphört d. 1 jan. 1927.

<sup>44</sup>) I jordeboken har *Källered*s socken benämnts *Källeröd*, men genom k. brev d. 8 juli 1932 har namnet *Källered* blivit fastställt.

<sup>45</sup>) Jämlikt särskilda k. brev d. 2 dec. 1932 tillämpas — förutom den tidigare gällande hälsovårdsstadgan — från d. 1 jan. 1933 även brandstadgan inom *Asperö*, *Vrångö*, *Kalvsunds*, *Östersidans* och *Väjerns municipalsamhällen*, beträffande *Asperö* och *Östersidan* dock med vissa inskränkningar.

<sup>46</sup>) Jämlikt k. brev d. 23 dec. 1932 tillämpas brandstadgan icke vidare inom *Stenungsunds municipalsamhälle*, inom vilket sålunda numera blott byggnadsstadgan och hälsovårdsstadgan äro gällande.

<sup>47</sup>) Till *Solberga* socken hörande  $\frac{1}{18}$  mtl *Olofshögen* omslutes av *Håltå* socken. Jämlikt k. brev d. 24 mars 1933 har hemmanet d. 1 jan. 1934 i allo överflyttats till *Håltå*.

<sup>48</sup>) Jämlikt särskilda k. brev d. 4 okt. 1929 tillämpas — förutom den tidigare gällande hälsovårdsstadgan — från d. 1 jan. 1930 även brandstadgan inom *Donsö*, *Stockens* och *Edshultshalls municipalsamhällen*. — Detsamma är jämlikt särskilda k. brev d. 7 nov. 1929 fallet beträffande *Hälsö* och *Sannäs municipalsamhällen*.

Kommuner m. m.	Areal, i km <sup>2</sup>		Folk- mängd	Inv. på km <sup>2</sup> land	Hela antalet		D ä r a v				Antal hus- håll
	Hela arealen	Därav land			män	kvinnor	ogifta		gifta		
							män	kvinnor	män	kvinnor	
<b>15) Älvsborgslän.<sup>1)</sup></b>											
<b>A) Landsbygden.</b>											
Edaleskog . . . . .	105.76	90.20	710	7	355	355	229	213	108	111	172
Mo . . . . .	60.63	56.47	639	11	300	339	179	196	101	103	177
Fröskog . . . . .	58.72	50.26	1 315	26	682	633	419	356	240	245	325
Ämåls landskom. <sup>2)</sup> .	79.71	78.66	1 150	14	586	564	367	315	195	197	294
Tösse <sup>3)</sup> . . . . .	59.75	59.14	1 001	16	495	506	305	299	156	157	275
Tydje <sup>4)</sup> . . . . .	29.92	28.90	496	17	259	237	164	139	77	77	133
Änimskog . . . . .	123.11	99.80	1 482	14	774	708	491	384	246	247	414
<b>Tösso h:d</b>	<b>517.60</b>	<b>463.43</b>	<b>6 793</b>	<b>14</b>	<b>3 451</b>	<b>3 342</b>	<b>2 154</b>	<b>1 902</b>	<b>1 123</b>	<b>1 137</b>	<b>1 790</b>
Tisselskog . . . . .	103.90	89.44	758	8	378	380	227	222	126	125	205
Bäcke . . . . .	45.25	41.09	957	23	455	502	261	285	171	171	265
Ödskölt <sup>4)</sup> . . . . .	94.25	84.75	897	10	459	438	280	234	162	163	219
Steneby . . . . .	130.55	108.36	3 827	35	1 875	1 952	1 103	1 130	685	699	991
Laxarby . . . . .	212.13	177.25	2 084	11	1 073	1 011	654	569	357	358	524
Värvik . . . . .	117.70	84.34	917	10	468	449	302	256	147	151	260
Torrskog . . . . .	127.75	103.49	1 424	13	725	699	444	380	242	246	419
Ärtemark <sup>5)</sup> . . . . .	166.33	135.25	1 667	12	803	864	488	505	256	264	441
Bengtstors köp. <sup>6)</sup> . .	5.39	4.37	2 063	472	1 022	1 041	582	562	402	409	609
Nössemark . . . . .	205.60	154.98	1 360	8	674	686	428	406	205	211	368
Häbol . . . . .	143.13	128.77	909	7	439	470	276	284	136	137	240
Dals-Ed <sup>7)</sup> . . . . .	259.33	225.87	2 499	11	1 203	1 296	727	773	411	414	689
Eds m:e <sup>7)</sup> . . . . .	0.95	0.95	384	404	163	221	91	137	67	68	128
Töftedal . . . . .	145.81	133.06	826	6	404	422	254	257	129	131	230
Rölunda <sup>8)</sup> . . . . .	88.68	87.10	1 150	13	569	581	354	340	167	169	323
Gesäter . . . . .	28.58	28.34	424	14	196	228	113	139	71	71	110
<b>Vedbo h:d</b>	<b>1 874.38</b>	<b>1 586.46</b>	<b>21 762</b>	<b>13</b>	<b>10 743</b>	<b>11 019</b>	<b>6 493</b>	<b>6 842</b>	<b>3 667</b>	<b>3 719</b>	<b>5 893</b>
Lerdal . . . . .	53.62	52.69	666	12	329	337	206	198	98	100	181
Rännelanda . . . . .	49.64	47.08	775	16	393	382	248	225	124	129	198
Räggård . . . . .	64.67	64.19	661	10	332	329	202	180	111	116	159
Järbo <sup>9)</sup> . . . . .	83.77	81.08	940	11	462	478	281	273	146	155	257
Högsäter . . . . .	120.12	115.05	1 863	16	901	962	572	558	288	294	503
Färgelanda . . . . .	115.97	107.61	2 778	25	1 343	1 435	842	871	438	449	718
Ödeborg . . . . .	70.33	64.01	1 169	18	590	579	364	334	201	205	304
Torp . . . . .	85.82	79.64	827	10	428	399	279	225	133	133	195
Valbo-Kyr . . . . .	86.73	79.83	546	6	287	259	195	149	86	88	123
<b>Valbo h:d</b>	<b>730.67</b>	<b>691.18</b>	<b>10 225</b>	<b>14</b>	<b>5 065</b>	<b>5 160</b>	<b>3 189</b>	<b>3 013</b>	<b>1 625</b>	<b>1 669</b>	<b>2 638</b>
Ör . . . . .	112.10	103.62	1 737	16	861	876	529	490	289	299	480
Gunnarsnäs . . . . .	29.15	25.39	1 046	41	499	547	301	311	176	178	333
Dalskog . . . . .	118.03	102.56	992	9	476	516	271	287	166	167	308
Skållerud . . . . .	71.34	52.13	2 764	53	1 382	1 382	837	778	496	504	679
Holm <sup>10)</sup> . . . . .	55.97	52.86	1 760	33	875	885	512	501	315	315	480
Melleruds köp. <sup>11)</sup> . .	1.03	1.03	1 577	1 531	741	836	436	481	278	283	476
Järn . . . . .	24.62	24.58	519	21	257	262	164	163	80	80	128
<b>Nordals h:d</b>	<b>412.24</b>	<b>362.17</b>	<b>10 395</b>	<b>23</b>	<b>5 091</b>	<b>5 304</b>	<b>3 050</b>	<b>3 011</b>	<b>1 800</b>	<b>1 826</b>	<b>2 884</b>
Grinstad . . . . .	55.48	55.40	1 331	24	657	674	424	418	193	196	338
Erikstad . . . . .	32.25	32.07	828	25	428	400	286	236	125	126	210
Bolstad . . . . .	60.00	59.26	1 246	21	615	631	383	379	200	202	319

Kommuner m. m.	Areal, i km <sup>2</sup>		Folk- mängd	Inv. på km <sup>2</sup> land	Hela antalet		D ä r a v				Antal hus- håll
	Hela arealen	Därav land			män	kvinnor	ogifta		gifta		
							män	kvinnor	män	kvinnor	
Gestad . . . . .	60.16	60.09	1 348	22	667	681	425	403	201	214	359
Brålanda . . . . .	66.93	66.48	2 320	34	1 156	1 164	742	697	365	373	598
Sundals-Ryr . . . . .	93.35	91.17	1 198	13	595	603	359	347	196	200	331
Frändefors <sup>9)</sup> . . . . .	219.85	205.52	3 647	17	1 852	1 795	1 130	972	626	639	922
Sundals h:d	588.02	569.99	11 918	20	5 970	5 948	3 749	3 452	1 906	1 950	3 077
Väne-Ryr . . . . .	26.60	25.10	533	21	270	263	160	139	103	102	142
Vassända-Naglum <sup>10)</sup>	107.64	100.63	4 888	48	2 400	2 488	1 401	1 425	916	916	1 244
Västra Tunhem <sup>11)</sup> <sup>12)</sup>	80.64	77.64	3 913	50	2 005	1 908	1 201	1 043	727	733	1 078
Norra Björke <sup>14)</sup> . . . . .	35.33	35.22	778	22	391	387	236	226	129	129	222
Gårdhem . . . . .	56.88	54.36	1 684	30	854	830	536	472	289	297	418
Väne-Åsaka . . . . .	79.69	79.33	1 589	20	806	783	484	440	276	278	438
Väne h:d	386.78	372.28	13 885	85	6 726	6 659	4 018	3 745	2 440	2 455	3 542
Stora Mellby . . . . .	82.19	82.07	1 821	22	896	925	528	551	296	300	469
Magra . . . . .	45.41	45.34	967	21	490	477	294	288	159	161	237
Erska . . . . .	41.38	39.32	1 273	32	649	624	405	366	202	203	360
Lagmansered . . . . .	54.26	48.69	643	13	318	325	206	197	93	93	153
Bjärke h:d	223.24	215.42	4 704	21	2 353	2 351	1 433	1 402	750	757	1 219
Upphärad . . . . .	55.73	52.79	1 174	22	588	586	345	303	211	215	332
Rommele <sup>13)</sup> . . . . .	20.40	19.33	456	23	225	231	128	123	80	82	125
Fors <sup>14)</sup> . . . . .	40.77	38.63	2 059	53	974	1 085	592	646	344	347	601
Åsbräcka . . . . .	10.16	9.89	228	23	110	118	71	66	37	37	58
Fuxerna . . . . .	24.52	22.90	2 832	123	1 425	1 407	820	768	533	541	802
Lilla Edets m:e . . . . .	0.64	0.64	1 188	1 856	588	600	330	330	221	227	354
Flundre h:d	151.58	143.54	6 749	47	3 322	3 427	1 956	1 906	1 205	1 222	1 918
Hålanda <sup>14)</sup> . . . . .	78.36	73.85	888	12	448	440	281	258	140	140	211
Ale-Skövde <sup>14)</sup> <sup>15)</sup> . . . . .	67.89	64.24	1 314	20	662	652	390	354	232	232	347
Tunge . . . . .	20.09	19.34	723	37	392	331	245	180	127	127	192
S:t Peter <sup>14)</sup> <sup>15)</sup> . . . . .	16.79	16.29	963	59	456	507	260	287	170	174	269
Skepplanda . . . . .	95.73	92.87	1 871	20	941	930	548	515	328	330	494
Östad . . . . .	85.19	64.53	1 030	15	532	498	339	295	167	168	247
Kilanda . . . . .	43.42	41.48	461	11	242	219	158	125	76	77	108
Starrkärr <sup>14)</sup> . . . . .	77.77	74.00	3 523	47	1 720	1 803	1 042	1 054	604	611	961
Nödinge . . . . .	33.88	31.50	2 737	86	1 393	1 344	794	710	558	558	740
Ale h:d	519.12	478.10	13 510	28	6 756	6 724	4 057	3 778	2 402	2 417	3 589
Angered <sup>1)</sup> . . . . .	43.48	41.19	2 143	52	1 069	1 074	626	598	407	413	567
Bergum . . . . .	56.65	54.64	991	18	506	485	310	274	168	167	253
Stora Lundby . . . . .	108.41	91.55	1 520	16	779	741	494	431	252	259	350
Lerum . . . . .	77.17	66.69	3 860	57	1 878	1 982	1 078	1 126	728	730	996
Skallsjö . . . . .	75.42	65.51	2 256	34	1 098	1 158	635	681	411	409	598
Vättele h:d	361.13	319.58	10 770	33	5 830	5 440	3 143	3 110	1 966	1 978	2 764
Hemsjö <sup>16)</sup> . . . . .	67.82	48.58	1 530	31	777	753	511	461	232	230	359
Ödenäs . . . . .	39.79	32.01	498	15	256	242	173	144	65	67	125
Alingsås landsförs. o. Rödene <sup>16)</sup> <sup>17)</sup> <sup>18)</sup> <sup>19)</sup>	121.81	98.30	1 799	18	945	854	610	496	309	310	409
Alingsås landsförs. Rödene förs. . . . .	104.60	82.20	1 586	19	839	747	548	432	270	271	362
Bålinge <sup>17)</sup> . . . . .	17.21	16.10	213	13	106	107	62	64	39	39	47
Bålinge <sup>18)</sup> . . . . .	26.58	25.52	346	13	177	169	114	100	59	58	75
Skogsbygdens <sup>19)</sup> . . . . .	39.85	38.56	390	10	202	188	134	119	56	56	95
Långared <sup>14)</sup> <sup>21)</sup> . . . . .	90.21	72.37	1 513	20	757	756	466	444	245	250	396

1 Kommuner m. m.	2 Areal, i km <sup>2</sup>		4 Folk- mängd	5 Inv. på km <sup>2</sup> land	6 Hela antalet		9 D ä r a v				12 Antal hus- håll
	Hela arealen	Därav land			män	kvinnor	ogifta		gifta		
							män	kvinnor	män	kvinnor	
Lena . . . . .	39.92	38.50	811	21	404	407	257	239	129	129	204
Bergstena . . . . .	31.19	30.58	367	12	187	180	117	107	59	59	91
Fullestad <sup>14)</sup> . . . . .	19.23	19.02	342	17	170	172	111	105	54	54	79
Hol . . . . .	39.54	39.00	689	17	339	350	204	217	106	106	192
Horla . . . . .	21.00	20.47	347	16	176	171	107	97	60	60	82
Siene . . . . .	26.30	25.81	507	19	232	275	144	174	76	77	116
Algutstorp <sup>23)</sup> <sup>23)</sup> . . . . .	21.33	20.73	408	19	208	200	135	119	63	64	93
Vårgårda m.e, del av <sup>23)</sup> . . . . .	0.16	0.16	36	2.25	13	13	11	9	6	6	10
Kullings-Skövde <sup>23)</sup> . . . . .	28.82	28.70	1 669	58	845	824	535	486	274	271	496
Vårgårda m.e, del av <sup>23)</sup> . . . . .	1.64	1.62	941	58.0	430	461	284	254	174	171	316
Södra Härene <sup>24)</sup> . . . . .	30.58	30.10	506	16	257	249	172	162	70	70	101
Tumberg . . . . .	14.00	13.98	286	20	133	153	83	97	45	45	71
Brättnesby o. Lan- da <sup>21)</sup> <sup>24)</sup> <sup>25)</sup> . . . . .	16.77	16.65	390	23	199	191	135	124	56	55	88
Brättnesby förs. Landa . . . . .	10.80	10.76	265	24	132	133	91	87	37	36	56
Eggvena <sup>24)</sup> . . . . .	5.97	5.89	125	21	67	58	44	37	19	19	32
Remmene . . . . .	16.95	16.60	360	21	176	184	119	115	50	50	76
Tarsled . . . . .	14.95	14.95	353	23	177	176	117	110	51	51	88
Fölene <sup>24)</sup> . . . . .	15.37	15.34	508	33	267	241	164	133	92	91	125
Herrljunga . . . . .	18.59	18.51	342	18	172	170	115	108	45	45	86
Herrljunga m.e <sup>24)</sup> . . . . .	16.03	15.85	1 632	102	776	856	453	503	295	293	493
Kullings h:d . . . . .	0.63	0.62	964	1 554	453	511	260	302	177	176	317
Närunga <sup>27)</sup> . . . . .	42.15	37.96	470	12	236	234	149	137	70	71	120
Ljur <sup>27)</sup> <sup>28)</sup> . . . . .	21.13	20.47	458	22	228	230	140	141	75	75	106
Kvinnestad <sup>27)</sup> . . . . .	20.32	19.30	291	15	138	153	91	94	44	45	77
Asklanda <sup>27)</sup> . . . . .	12.46	12.42	200	16	90	110	61	73	27	27	44
Ornunga <sup>27)</sup> <sup>28)</sup> . . . . .	29.33	25.87	424	16	219	205	145	130	63	62	97
Vesene . . . . .	32.90	32.37	427	13	221	206	153	129	61	62	92
Grude <sup>27)</sup> <sup>29)</sup> . . . . .	18.07	18.06	403	22	215	188	142	110	66	65	95
Jällby . . . . .	14.23	14.22	125	8	70	55	48	34	19	19	28
Södra Björke <sup>29)</sup> . . . . .	13.16	13.13	196	14	94	102	52	56	37	38	47
Hudene <sup>21)</sup> <sup>29)</sup> <sup>31)</sup> . . . . .	55.45	55.27	1 073	19	548	525	319	300	193	194	309
Skölvene <sup>30)</sup> <sup>32)</sup> . . . . .	21.65	21.57	348	16	184	164	115	94	56	56	92
Norra Säm <sup>27)</sup> <sup>32)</sup> . . . . .	14.17	12.20	109	8	56	53	35	35	17	16	23
Hov <sup>27)</sup> <sup>31)</sup> <sup>30)</sup> <sup>32)</sup> . . . . .	35.62	33.40	485	14	248	237	155	132	81	80	123
Källunga <sup>21)</sup> <sup>27)</sup> <sup>31)</sup> . . . . .	24.54	24.38	364	14	191	173	116	93	69	69	100
Hällestad <sup>21)</sup> <sup>27)</sup> . . . . .	28.28	28.13	319	11	150	169	84	95	57	58	83
Mjälldrunga <sup>27)</sup> . . . . .	18.30	18.23	326	17	170	156	106	99	46	46	81
Eriksberg <sup>27)</sup> . . . . .	28.06	27.95	439	15	212	227	129	131	73	75	108
Brodarp . . . . .	15.75	15.73	293	18	148	145	88	77	52	52	62
Öra <sup>27)</sup> . . . . .	14.88	14.87	248	16	127	121	72	66	47	47	63
Alboga <sup>27)</sup> . . . . .	26.24	24.73	363	14	182	181	122	119	54	55	80
Od <sup>28)</sup> . . . . .	46.54	43.32	676	15	333	343	200	201	115	116	173
Molla <sup>27)</sup> <sup>32)</sup> . . . . .	41.51	39.85	543	13	275	268	163	153	93	93	138
Gäsene h:d . . . . .	574.74	553.43	8 580	15	4 335	4 245	2 685	2 499	1 415	1 421	2 141
Kärråkra . . . . .	17.04	17.02	233	13	116	117	64	65	45	45	64
Södra Vånga . . . . .	8.65	8.65	127	14	62	65	39	39	21	21	34
Möne . . . . .	18.46	18.15	276	15	131	145	77	82	49	49	78
Hällstad . . . . .	37.82	36.26	600	16	288	312	176	187	97	97	148
Murum . . . . .	27.37	27.24	377	13	188	189	115	112	65	64	96
Grovare . . . . .	15.33	14.87	183	12	88	95	46	51	34	35	55
Fänneslunda . . . . .	21.89	21.52	246	11	126	120	80	71	41	42	49

Kommuner m. m.	Areal, i km <sup>2</sup>		Folk- mängd	Inv. på km <sup>2</sup> land	Hela antalet		D ä r a v				Antal hus- håll
	Hela arealen	D ä r a v land			män	kvinnor	ogifta		gifta		
							män	kvinnor	män	kvinnor	
Härna . . . . .	18-28	17-87	362	20	180	182	106	101	62	63	98
Södra Ving . . . . .	71-09	60-52	1 287	21	647	640	414	388	193	195	302
Varnum . . . . .	19-16	18-42	373	20	193	180	114	99	68	70	104
Tärby . . . . .	14-32	13-88	218	15	105	113	62	68	36	35	54
Rångedala . . . . .	41-91	41-51	854	20	426	428	269	262	134	132	226
Åspered . . . . .	28-87	25-36	651	25	315	336	190	199	107	107	164
Toarp . . . . .	87-78	85-77	3 572	41	1 734	1 838	1 054	1 118	610	614	958
Brämhult . . . . .	20-19	20-16	407	20	201	206	122	133	61	59	98
Gingri . . . . .	20-79	20-59	562	27	279	283	174	172	94	95	135
As h:d	468-95	447-79	10 328	23	5 079	5 249	3 102	3 147	1 717	1 723	2 663
Fristad . . . . .	56-93	49-69	1 893	38	898	995	535	596	319	316	518
Borgstena . . . . .	38-40	37-43	632	16	314	318	201	197	97	99	171
Tämta <sup>27)</sup> . . . . .	35-77	28-51	366	12	182	184	108	113	58	58	87
Vänga . . . . .	32-26	28-01	420	14	208	212	131	129	69	69	93
Bredared . . . . .	76-63	73-10	1 106	15	558	548	364	343	163	165	245
Sandhult <sup>24)</sup> . . . . .	115-29	109-40	2 238	20	1 106	1 132	683	676	375	374	520
Vedens h:d	355-28	326-14	6 655	20	3 266	3 389	2 022	2 054	1 081	1 081	1 634
Töllsjö . . . . .	108-94	104-78	1 326	12	686	640	470	401	185	187	260
Bollebygd . . . . .	182-57	165-25	3 793	22	1 955	1 838	1 307	1 144	576	578	772
Björketorp . . . . .	78-30	73-26	2 382	32	1 161	1 221	735	736	376	384	546
Bollebygds h:d	369-31	343-32	7 501	21	3 802	3 699	2 512	2 281	1 137	1 149	1 578
Sättila <sup>25)</sup> . . . . .	145-85	125-34	2 528	20	1 217	1 311	768	809	385	389	562
Hyssna <sup>26)</sup> . . . . .	81-27	75-63	1 649	21	800	849	512	540	249	248	358
Hajom <sup>28)</sup> . . . . .	39-74	37-63	835	22	403	432	256	257	122	126	206
Berghem . . . . .	39-37	36-77	1 049	28	502	547	303	319	177	179	260
Fotskä <sup>29)</sup> . . . . .	42-35	42-08	915	21	436	479	264	295	146	149	204
Tostared . . . . .	24-20	18-40	406	22	192	214	121	128	65	65	92
Surteby—Kattun- ga <sup>37)</sup> <sup>38)</sup> . . . . .	51-02	48-26	1 183	24	592	591	386	346	180	187	286
Öxnevalle <sup>23)</sup> . . . . .	46-10	39-05	796	20	387	409	251	247	118	121	182
Horred . . . . .	45-14	41-91	1 248	29	612	636	387	383	200	201	310
Istorp . . . . .	45-82	43-44	1 130	26	546	584	343	358	167	172	269
Kungsäter . . . . .	34-32	30-10	697	23	358	339	232	202	105	109	167
Grimmared . . . . .	31-60	29-40	370	12	184	186	122	120	54	55	84
Karl Gustav . . . . .	59-38	53-00	710	13	367	343	233	191	113	115	166
Gunnarsjö . . . . .	43-60	40-99	467	11	234	233	138	137	79	78	111
Torestorp . . . . .	62-48	53-34	1 090	20	513	577	314	341	170	176	286
Ålekulla . . . . .	50-55	46-16	573	12	290	283	180	160	97	96	139
Öxabäck . . . . .	92-39	85-47	1 286	15	643	643	399	381	210	211	297
Örby . . . . .	130-55	120-63	6 087	50	2 980	3 107	1 824	1 882	1 036	1 054	1 469
Kinna <sup>30)</sup> . . . . .	40-68	37-81	3 655	96	1 718	1 937	981	1 130	678	689	1 055
Kinna m.e. <sup>31)</sup> . . . . .	5-14	5-00	2 761	552	1 280	1 481	722	865	517	523	830
Seglora . . . . .	120-68	115-08	2 192	19	1 042	1 150	608	686	384	393	601
Fritsla . . . . .	35-87	35-21	2 571	73	1 147	1 424	639	860	456	460	760
Skepphult . . . . .	46-42	44-34	484	10	252	232	146	132	87	87	134
Kinnarumma . . . . .	102-60	96-79	2 456	25	1 191	1 265	713	725	438	436	659
Marks h:d	1 412-48	1 296-83	34 377	26	16 606	17 771	10 120	10 629	5 716	5 796	8 697
Ljushult . . . . .	48-47	45-98	939	20	456	483	278	292	160	159	250
Hillared . . . . .	39-07	34-60	649	18	311	338	187	196	111	111	165

Kommuner m. m.	Areal, i km <sup>2</sup>		Folk- mängd	Inv. på km <sup>2</sup> land	Hela antalet		D ä r a v				Antal hus- håll
	Hela arealen	Därav land			män	kvinnor	ogifta		gifta		
							män	kvinnor	män	kvinnor	
Sexdrega . . . . .	86.35	83.40	1 117	13	574	543	351	306	196	198	282
Roasjö . . . . .	32.77	31.06	363	11	181	182	110	104	61	61	91
Redslared . . . . .	57.75	56.87	360	6	186	174	118	106	55	53	102
Svenljunga <sup>40)</sup>	43.45	43.04	1 597	37	780	817	460	472	288	290	456
Ullasjö <sup>40)</sup>	55.88	54.37	829	15	433	396	269	226	145	146	191
Örasås <sup>40)</sup>	93.99	90.17	1 083	12	542	541	336	324	181	180	252
Revesjö . . . . .	38.83	36.05	417	11	225	192	147	111	67	67	94
Holsljunga . . . . .	77.06	69.08	807	11	408	399	241	217	150	152	196
Mjöbäck . . . . .	71.62	67.03	844	12	419	425	250	242	147	149	200
Älvsared . . . . .	52.24	47.28	790	16	412	378	281	225	116	124	177
Mårdaklev . . . . .	70.37	67.37	609	9	325	284	197	153	109	109	145
Kalv . . . . .	128.18	105.70	964	9	500	464	318	250	158	162	203
Östra Frölunda . . . . .	78.51	74.95	879	11	446	433	267	237	154	154	210
Häcksvik . . . . .	115.03	104.61	752	7	372	380	224	227	125	122	174
Sjötofta . . . . .	70.31	65.25	782	11	398	384	243	203	146	149	197
Ambjörnarp . . . . .	75.20	68.68	831	12	413	418	240	240	145	145	199
Mossebo . . . . .	89.38	86.43	713	8	376	337	225	191	131	132	164
Tranemo . . . . .	132.60	129.22	2 330	18	1 178	1 152	709	665	418	417	555
Nittorp . . . . .	76.25	75.18	680	9	356	324	229	189	113	112	164
Ljungsarp <sup>41)</sup>	68.87	65.02	631	9	320	311	191	172	110	111	149
Ölsremma <sup>41)</sup>	41.25	39.75	272	6	130	142	75	85	46	46	70
Dalstorp . . . . .	58.65	57.04	831	14	385	446	231	266	135	136	205
Hulared . . . . .	19.00	17.11	241	14	120	121	70	72	41	43	55
Södra Åsarp . . . . .	16.99	16.53	854	51	459	395	285	215	153	154	217
Mänstad . . . . .	38.98	37.22	648	17	332	316	214	187	109	110	140
Långhem . . . . .	97.18	84.95	1 275	15	641	634	406	386	210	210	287
Dannike . . . . .	30.36	27.95	625	22	325	300	201	170	104	106	151
Tväred . . . . .	76.10	65.73	1 210	18	592	618	356	362	207	207	294
Marbäck . . . . .	38.73	33.75	664	19	301	363	174	217	113	114	166
Finnekumla . . . . .	25.89	17.85	441	24	219	222	141	120	72	74	107
Södra Säm . . . . .	31.85	24.15	687	28	349	338	213	189	126	126	176
Gällstad . . . . .	74.90	71.66	1 477	20	705	772	422	457	253	254	381
Grönahög . . . . .	54.75	53.81	481	8	239	242	148	142	77	76	119
Kinds h:d	2 206.81	2 049.74	28 672	13	14 408	14 264	8 807	8 215	4 932	4 959	6 984
Strängsered . . . . .	62.04	60.61	442	7	229	213	143	123	74	75	114
Gullered . . . . .	47.36	44.62	408	9	208	200	129	123	65	65	103
Hössna <sup>42)</sup>	63.83	63.22	833	13	433	400	276	226	140	140	188
Brunn . . . . .	27.85	25.02	829	33	410	419	239	231	159	158	216
Vist <sup>42)</sup>	17.42	17.24	405	23	200	205	126	124	68	67	95
Timmeleås <sup>42)</sup>	54.67	53.64	977	18	494	483	327	301	144	146	229
Böne . . . . .	21.28	19.94	296	14	150	146	95	92	48	48	72
Knätte . . . . .	26.66	26.19	410	15	212	198	138	112	64	64	100
Liared . . . . .	45.90	43.85	546	12	302	244	195	140	88	88	131
Kölingared, länsdel av <sup>42)</sup>	59.58	52.25	569	10	291	278	176	148	103	104	140
Fivlered <sup>42)</sup>	33.56	30.03	357	11	181	176	113	107	58	57	88
Dalum <sup>42)</sup>	31.15	30.00	693	23	365	328	231	185	112	114	175
Blidsberg . . . . .	27.51	27.38	609	22	302	307	182	171	112	114	165
Humla . . . . .	15.16	15.09	250	16	121	129	77	80	39	39	60
Kölabý . . . . .	32.43	32.02	665	20	329	336	196	190	111	111	200
Srjberga . . . . .	14.71	14.66	175	11	92	83	53	46	32	32	43
Norra Åsarp <sup>42)</sup>	38.85	38.58	749	19	388	361	234	195	124	126	241
Smula <sup>42)</sup>	10.00	9.77	221	22	110	111	57	62	44	45	64
Redvägs h:d	629.96	604.11	9 434	15	4 817	4 617	2 987	2 656	1 585	1 593	2 424
S:a å landsbygden	2 539.42	11 503.64	231 851	20	114 982	116 369	70 453	67 802	38 958	39 342	59 265

Kommuner m. m.	Areal, i km <sup>2</sup>		Folk- mängd	Inv. på km <sup>2</sup> land	Hela antalet		D r a v				Antal hus- håll
	Hela arealen	Därav land			män	kvinnor	ogifta		gifta		
							män	kvinnor	män	kvinnor	
<b>B) Städerna.</b>											
Vänersborg <sup>1)</sup> . . . . .	13-66	11-77	8 942	759	4 159	4 783	2 422	2 797	1 537	1 562	2 771
Trollhättan . . . . .	29-14	26-26	15 014	571	7 474	7 540	4 225	4 000	2 950	2 949	4 350
Alingsås <sup>1a)</sup> 1a) . . . . .	15-07	12-30	8 866	720	3 801	5 065	2 159	3 126	1 500	1 533	2 647
Borås <sup>4a)</sup> . . . . .	103-45	96-38	38 235	396	17 384	20 851	10 127	12 731	6 710	6 796	11 489
Ulricehamn <sup>2a)</sup> . . . . .	10-87	9-05	4 138	457	1 804	2 334	1 024	1 419	719	723	1 230
Åmål . . . . .	13-36	13-32	6 765	507	3 328	3 437	1 813	1 792	1 391	1 397	2 102
<i>S:a i städerna</i>	<b>185-55</b>	<b>169-08</b>	<b>81 960</b>	<b>484</b>	<b>37 950</b>	<b>44 010</b>	<b>21 770</b>	<b>25 865</b>	<b>14 807</b>	<b>14 960</b>	<b>24 589</b>
<b>C) S:a i Älvsborgs län</b>	<b>12 724-97</b>	<b>11 672-72</b>	<b>313 311</b>	<b>26</b>	<b>152 932</b>	<b>160 379</b>	<b>92 223</b>	<b>93 667</b>	<b>53 765</b>	<b>54 302</b>	<b>83 854</b>

## Anmärkningar till Älvsborgs län.

Angående använda förkortningar m. m. se Allmänna anmärkningar till tab. 1 å sid. 1.

1) Beträffande överflyttning av en del av *Angereds* socken till *Göteborgs* stad se anm. 1 under Göteborgs och Bohus län.

2) Till *Amåls landskommun* hörande  $\frac{1}{4}$  mtl Toresbyn är beläget inom *Tösse* socken. Förslag att överflytta Toresbyn till Tösse blev av K. Maj:t d. 2 okt. 1885 ej bifallet.

3) *Tösse* kommun och *Tydje* kommun bilda tillsammans en församling, *Tösse* med *Tydje*. Hela församlingen år 1930: 89-67 km<sup>2</sup>, varav 88-04 km<sup>2</sup> land; 1 497 inv.; 17 folkm.-täthet.

4) Till *Ödskölds* socken hör  $\frac{1}{4}$  mtl Tveten, vilket är beläget inom *Järbo* sockens område. Förslag att överflytta Tveten till Järbo socken blev av K. Maj:t d. 7 aug. 1891 ej bifallet.

5) Jämlikt k. brev d. 27 mars 1925 utgör Bengtsfors stationssambälle, bestående av delar av hemmanen Grean norra, Huvudvingen och Sidan södra, fr. o. m. d. 1 jan. 1926 såsom en kommun för sig en från *Ärtemarks* kommun avskild köping, benämnd *Bengtsfors*. — *Ärtemarks* kommun och Bengtsfors köping bilda tillsammans *Ärtemarks församling*. Hela församlingen år 1930: 171-72 km<sup>2</sup>, varav 139-62 km<sup>2</sup> land; 3 730 inv.; 26 folkm.-täthet.

6)  $\frac{1}{2}$  mtl Hökesäter och utskiften till kronodomänen Sandåker hörande till *Dals-Eds* socken äro belägna inom *Rölanda* socken, under det att utmarksskiften till 1 mtl Västra Hökesäter i Rölanda socken ligga inom *Dals-Eds* sockenområde.

7) Jämlikt k. brev d. 8 april 1927 har inom *Dals-Eds* socken bildats ett *municipalsambälle*, benämnd *Ed*, för vilket samtliga stadsstadgor utom byggnadsstugan gälla.

8) Jämlikt k. brev d. 26 mars 1920 äro vissa områden — delar av hemmanen Mellerud nr 1, Österråde nr 1, Holm nr 1, Berg nr 1, Hassle nr 1 och Fagerlid nr 1 — från ingången av år 1921 i kommunalt hänseende överflyttade från

*Holms* socken till *Melleruds köping*. — *Holms* kommun och *Melleruds köping* bilda tillsammans *Holms församling*. Hela församlingen år 1930: 57-00 km<sup>2</sup>, varav 53-89 km<sup>2</sup> land; 3 337 inv.; 61 folkm.-täthet.

9) Hemmanen  $\frac{1}{4}$  mtl Grönvik och  $\frac{1}{8}$  mtl Djupedal, som utgöra en del av *Vänersborgs* stads donationsjord, höra i allo till *Frändefors* socken och *Sundals* härad. — Jämlikt k. brev d. 18 juni 1920 har ett obebott område av Frändefors socken från ingången av år 1921 i allo införlivats med Vänersborgs stad.

10) *Vassända-Naglums* socken har stundom kallats Gustav Adolf efter sockenkyrkans namn.

11) Å Hunneberg inom *Västra Tunhems* sockenområde belägna skogvaktarbostället Högsäter räknas i allo till *Norra Björke* socken. Förslag att överföra bostället till V. Tunhem blev av K. Maj:t d. 30. okt. 1885 ej bifallet.

12) Tvenne skogvaktarboställen Grålagg och Berget eller Långedalen tillhörande *Västra Tunhems* socken äro belägna inom den till *Flo* socken i Skaraborgs län hörande delen av kronoparken Hunneberg.

13) I arealen för *Rommele* socken ingå ägorna till 1 mtl Ålestad med utjord i *Fors* socken, enär nämnda hemman har ägoblandning med Ålestads by i Rommele.

14) *Ale-Skövde*, *S:t Peters* och *Starrkärrs* socknar hava av f. d. allmänningen Risveden flera ägосkiften belägna inom *Hålanda* socken. Det tidigare till *Fullestads* socken hörande området av Risveden, vilket var beläget inom *Långareds* socken, har jämlikt k. brev d. 18 mars 1932 d. 1 jan. 1933 överflyttats till sistnämnda socken. Arealen av det överflyttade området utgör ungefär 0-95 km<sup>2</sup>, varav 0-86 km<sup>2</sup> land.

15) Till *S:t Peters* socken hörande  $\frac{1}{100}$  mtl av Backa nr 1 är beläget inom *Ale-Skövde* socken.

Förslag att överflytta denna hemmansdel till Ale-Skövde blev av K. Maj:t d. 29 april 1886 ej bifallet.

<sup>16)</sup> Jämlikt k. brev d. 19 febr. 1926 har en i *Alingsås socken* belägen del (ett torp) av den i jordeboken för *Hemsjö socken* redovisade skattejordlägenheten Sandvik n:r 2 d. 1 jan. 1927 i kommunalt och ecclesiastiskt hänseende överflyttats från *Alingsås socken* till *Hemsjö socken*.

<sup>17)</sup> *Alingsås och Rödene socknar*, vilka enligt k. brev d. 5 okt. 1869 skulle fr. o. m. 1871 utgöras skilda kommuner, äro fortfarande i kommunalt hänseende förenade. Förslag att förena socknarna till en kommun och en socken, *Alingsås*, med utslutande i jordeboken av *Rödene*, blev av K. Maj:t d. 31 juli 1885 ej bifallet.

<sup>18)</sup> En skogsmark väster om sjön *Mjörn*, i allo tillhörande *Alingsås stad*, är belägen inom *Alingsås socken* uti *Kullings härad*. Förslag att överflytta densamma till socknen blev av K. Maj:t d. 5 okt. 1889 ej bifallet.

<sup>19)</sup> Enligt k. brev d. 19 mars 1926 hava vissa områden av *Alingsås och Bålinge socknar*, däribland lägenheten *Hedvigsgård* (jfr 1920 års folkräkningsberättelse, del 1, sid. 52, anm. 14), d. 1 jan. 1927 i allo införlivats med *Alingsås stad*.

<sup>20)</sup> Förslag att överflytta *Skogsbygdens socken* i *Kullings härad* till *Gäsene härad* blev av K. Maj:t d. 17 okt. 1890 ej bifallet.

<sup>21)</sup> Enligt k. brev d. 12 mars 1926 hava de områden av förra kronoparken *Edsmären*, som vid laga skifte tilldelats hemman i *Bråttnesby socken* (jfr 1920 års folkräkningsberättelse, del 1, sid. 52, anm. 17), d. 1 jan. 1927 i allo överflyttats till *Hällestads socken*. — Andra områden av nämnda kronopark, belägna inom *Hällestads* och *Källunga socknar*, tillhöra *Långareds socken* i *Kullings härad* och *Hudene socken*. Till följd härav är en del av *Hällestads socken* ej sammanhängande med den övriga socknen. — Jämlikt k. brev d. 24 mars 1933 hava d. 1 jan. 1934 vissa överflyttningar ägt rum dels från *Hudene* till *Källunga*, dels från *Hudene* till *Hällestad*, dels från *Källunga* till *Hudene* och dels från *Långared* till *Hällestad*.

<sup>22)</sup> K. Maj:t har d. 22 okt. 1927 fastställt sockennamnet *Algutstorp*. Tidigare hade jämväl brukats namnformen *Allgutstorp*.

<sup>23)</sup> Jämlikt k. brev d. 24 nov. 1928 har inom *Kullings-Skövde* och *Algutstors* socknar bildats ett municipalsamhälle, benämnt *Värgårda*, för vilket samtliga stadsstadgor gälla, byggnadsstadsplan och brandstadplan dock med vissa undantag. Hela municipalsamhället är 1930: 1.80 km<sup>2</sup>, varav 1.78 km<sup>2</sup> land; 977 inv.; 548 folkm.-täthet.

<sup>24)</sup> Ett flertal mosskiften tillhörande dels *Eggrena*, dels *Bråttnesby* socken äro belägna inom *Södra Härene* och *Fölene* socknar.

<sup>25)</sup> *Bråttnesby* och *Landa* äro i kyrkligt hänseende samt i jordeboken åtskilda, men hava gemensam kommunalförvaltning. En ansökning, att *Bråttnesby* och *Landa* kommun skulle delas i två kommuner, har K. Maj:t d. 22 maj 1925 icke funnit skäl bifalla.

<sup>26)</sup> Enligt k. brev d. 4 dec. 1925 tillämpas jämväl hälsovårdsstadgan inom *Herrljunga municipalsamhälle*, för vilket därmed samtliga stads-

stadgor gälla. Municipalsamhället utvidgades samtidigt med ett mindre område.

<sup>27)</sup> *Kronoparken* Träningshult i *Närunga socken* är fördelad på ett flertal andra socknar. Jämlikt k. brev d. 20 mars 1931 blevo emellertid de *Ornunga* och *Tämta* socknar tillhörande områdena av *Träningshult* jämte en del av *Ljurs* sockens område d. 1 jan. 1932 i allo överflyttade till *Närunga socken*, och enligt k. brev d. 24 febr. 1933 hava de områden av *kronoparken*, som vid laga skifte tilldelats hemman i *Asklanda*, *Kvinne-stads*, *Ljurs*, *Norra Säms*, *Hällestads*, *Hovs*, *Grude*, *Källunga*, *Alboga*, *Molla*, *Öra*, *Eriksbergs* och *Mjåldrunga* socknar, d. 1 jan. 1934 i allo överflyttats till *Närunga socken*.

<sup>28)</sup> Enligt k. brev d. 6 febr. 1925 hava hemmanen *Stenhögen*, *Vaselid Östergården* och *Vaselid Västergården* jämte åtskilliga därifrån avsnödrade lägenheter d. 1 jan. 1926 i kommunalt, ecclesiastiskt och jordbokshänseende överflyttats från *Ornunga* till *Ljur*.

<sup>29)</sup> En till byn *Ljung* i *Grude socken* hörande hemmansdel är belägen i *Hovs socken*.

<sup>30)</sup> Jämlikt k. brev d. 15 febr. 1929 hava vissa i jordregistret för *Hudene socken* redovisade fastigheter d. 1 jan. 1930 i kommunalt och ecclesiastiskt hänseende ävensom i jordeboken överflyttats till dels *Skölvne socken*, dels *Hovs* och dels *Södra Björke socknar*.

<sup>31)</sup> Ett ägoskifte till  $\frac{1}{2}$  mtl *Boastaden* i *Källunga socken* är beläget inom *Hudene socken*.

<sup>32)</sup> Hemmanet  $\frac{1}{2}$  mtl *Vimle*, tillhörande *Norra Säms socken*, är i skifteslag med *Vimle by* i *Skölvne socken*.

<sup>33)</sup> Till *Hovs socken* hörande  $\frac{1}{3}$  mtl *Hägdene Västergård* och  $\frac{1}{4}$  mtl *Kärret* hava sammanblandade ägor med hemman i *Molla socken*. Förslag att överflytta hemmanen till *Molla* blev av K. Maj:t d. 28 juli 1888 ej bifallet. — *Tvenne* ägoskiften till *Molla* äro belägna i *Öds socken*.

<sup>34)</sup> En *Boris* stad i allo tillhörande skogstrakt, *Råddehult*, är belägen i sydvästra hörnet av *Sandhults socken* i *Vedens härad*. Förslag att överflytta *Råddehult* till *Sandhult* blev av K. Maj:t d. 10 sept. 1889 ej bifallet.

<sup>35)</sup> En del av ägora till hemmanen *Almered* i *Sätula socken* äro belägna i *Hyssna socken*.

<sup>36)</sup> Till *Fotskäls socken* hörande  $\frac{1}{4}$  mtl *Dalagården* ligger inom *Hajoms socken* i skifteslag med *Nödinge by*. Förslag att överflytta hemmanet till *Hajom* blev av K. Maj:t d. 2 okt. 1885 ej bifallet. — Nämnda socknar hava i övrigt åtskillig ägoblandning.

<sup>37)</sup> Enligt k. brev d. 22 maj 1925 hava *Surteby* och *Kattunga* socknar d. 1 jan. 1926 förenats till en kommun, församling och jordbokssocken, benämnd *Surteby-Kattunga*.

<sup>38)</sup> Utmarksskiftet till 1 mtl *Viskebacka* av *Örnevalla socken* är beläget inom *Surteby-Kattunga socken*.

<sup>39)</sup> Enligt k. brev d. 12 dec. 1924 har vid *Kinna järnvägsstation* i *Kinna socken* bildats ett municipalsamhälle, benämnt *Kinna* för vilket samtliga stadsstadgor tillämpas.

<sup>40)</sup> Till *Stenljunga socken* hörande  $\frac{1}{4}$  mtl *Gnibebo* och  $\frac{1}{8}$  mtl *Skinnarebo* äro avskilt belägna mellan *Ullasjö* och *Örsås* socknar. Förslag att



överflytta hemmanen till Ullasjö blev av K. Maj:t d. 9 okt. 1885 ej bifallet.

<sup>41)</sup> Angående ett område av Jönköpings län beläget mellan *Ölsremma* och *Ljungsarps* socknar se anm. 10 under nämnda län.

<sup>42)</sup> Till *Hössna* socken hörande  $\frac{1}{4}$  mtl Frömad är beläget inom *Timmele* socken. Förslag att överflytta hemmanet till *Timmele* blev av K. Maj:t d. 31 juli 1885 ej bifallet.

<sup>43)</sup> K. Maj:t har d. 22 dec. 1927 förklarat, att den till *Ulricehamns* stad räknade s. k. Karlsnäs-jorden, som inneslutes av *Vists* socken, i allo är att hänföra till staden.

<sup>44)</sup> Enligt k. brev d. 19 mars 1926 hava de inom *Dalums* sockens område belägna men dittills *Timmele* socken tillhöriga avsöndrade lägenheterna Lena n:r 8 Brike eller Gustavsberg (Lena Gatugården 4<sup>2</sup>) samt Lena n:r 7 Kycklingekullen (Lena Gatugården 4<sup>1</sup>) jämte det från den förra lägenheten för järnvägsanläggning exproprierade område (Lena Gatugården 4<sup>2</sup>) d. 1 jan. 1927 i kommunalt, ecklesiastiskt och jordebokshänseende överflyttats

från *Timmele* socken till *Dalums* socken. — Gränsen mellan dessa socknar är oregelbunden genom sammanblandning av ägora till Nöre by.

<sup>45)</sup> *Kölingareds* socken var ännu vid 1930 års utgång delad på två län, i det till Älvsborgs län och Redvägs härad hörde  $22\frac{1}{2}$  mtl, medan 4 mtl, den s. k. Österbo rote, bestående av hemmanen  $\frac{1}{8}$  mtl Bäckanäs,  $\frac{1}{2}$  Hiared,  $\frac{1}{4}$  Skrikebo,  $\frac{1}{4}$  Vråna, 1 Bränningsås,  $\frac{1}{8}$  Grönebo,  $\frac{1}{4}$  Kyrkerud,  $\frac{1}{4}$  Sandvik,  $\frac{1}{8}$  Starrebo och  $\frac{1}{4}$  Tranebol, räknades till Skaraborgs län och Vartofta härad. Förslag att överflytta Skaraborgs länsdel av socknen till Älvsborgs län fann K. Maj:t d. 17 febr. 1894 ej skäl att för det dåvarande bifalla; men jämlikt k. brev d. 19 juni 1931 är sagda länsdel från ingången av år 1932 i allo överflyttad till Älvsborgs län. Hela *Kölingareds* socken år 1930: 73.33 km<sup>2</sup>, varav 64.75 km<sup>2</sup> land; 661 inv.; 10 folkm.-täthet.

<sup>46)</sup> En skogstrakt, Åsarps- eller Yttershult, inom *Fislereds* sockens gränser tillhör *Norra Åsarps* och *Smula* socknar.

1	2	3	4	5	6	7	8	9	10	11	12											
												Areal, i km <sup>2</sup>		Folk- mängd	Inv. på km <sup>2</sup> land	Hela antalet		D ä r a v				Antal hus- håll
												Hela arealen	Därav land			män	kvinnor	ogifta		gifta		
Kommuner m. m.								män	kvinnor	män	kvinnor											
<b>16) Skaraborgs län.</b>																						
<b>A) Landsbygden.</b>																						
Vänernäs . . . . .	48-20	47-88	953	19	480	473	279	259	179	180	239											
Flo <sup>1)</sup> . . . . .	64-08	63-84	1 099	17	548	551	342	332	173	171	285											
Sal <sup>1)</sup> . . . . .	9-53	9-40	401	42	206	195	141	120	55	55	96											
Ås . . . . .	18-83	18-43	530	28	273	257	177	161	79	80	123											
Karaby . . . . .	9-43	9-37	295	31	157	138	100	80	44	44	78											
Tun . . . . .	22-65	22-60	614	27	308	306	195	185	101	101	147											
Friel . . . . .	17-70	17-67	434	24	224	210	138	112	76	78	124											
Tång . . . . .	12-33	12-32	285	23	142	143	89	87	45	46	71											
Håle . . . . .	12-77	12-74	432	33	222	210	132	115	78	77	111											
Särestad . . . . .	22-42	22-36	733	32	362	371	227	215	120	122	181											
Åse h:d	<b>237-94</b>	<b>236-61</b>	<b>5 776</b>	<b>24</b>	<b>2 922</b>	<b>2 854</b>	<b>1 820</b>	<b>1 666</b>	<b>950</b>	<b>954</b>	<b>1 455</b>											
Bjärby . . . . .	11-49	11-41	288	25	134	154	75	89	51	50	76											
Flakeberg . . . . .	17-35	17-27	690	39	352	338	218	195	117	116	186											
Sparlösa . . . . .	30-26	30-22	940	31	476	464	283	253	170	171	231											
Slädene . . . . .	10-58	10-57	208	19	107	101	68	59	33	34	56											
Lerene . . . . .	33-48	33-45	1 299	38	641	658	379	375	230	229	334											
Hyringa <sup>2)</sup> . . . . .	21-47	21-41	651	30	321	330	183	181	124	123	168											
Malma . . . . .	28-69	28-64	732	25	375	357	232	208	119	120	188											
Längnum <sup>3)</sup> . . . . .	7-98	7-95	263	33	128	135	75	79	46	46	68											
Tengene <sup>4)</sup> . . . . .	21-82	21-51	687	31	338	349	204	205	112	115	184											
Gråstors köp. <sup>5)</sup> . . . . .	2-27	2-27	1 030	453	493	537	290	307	178	182	329											
Träkörna . . . . .	42-56	42-34	763	18	376	387	224	230	124	124	197											
Främmostad . . . . .	53-94	53-66	1 251	23	621	630	381	352	212	214	330											
Bäreberg . . . . .	25-83	25-62	755	29	371	384	226	214	130	131	210											
Viste h:d	<b>307-72</b>	<b>306-32</b>	<b>9 557</b>	<b>31</b>	<b>4 733</b>	<b>4 824</b>	<b>2 888</b>	<b>2 747</b>	<b>1 616</b>	<b>1 655</b>	<b>2 557</b>											
Essunga . . . . .	50-18	49-76	2 195	44	1 113	1 082	696	646	362	364	597											
Nossebro m:e . . . . .	0-84	0-84	514	611	273	241	167	136	96	93	158											
Kyrkås . . . . .	12-16	12-14	165	13	88	77	54	47	24	25	44											
Fåglum . . . . .	22-94	22-79	556	24	273	283	175	178	81	81	145											
Barne-Åsaka . . . . .	25-56	25-42	682	26	339	343	216	199	103	106	174											
Lekåsa . . . . .	22-60	22-48	473	21	236	237	157	143	69	70	116											
Eling . . . . .	20-07	20-05	371	18	199	172	128	99	59	60	97											
Naum . . . . .	29-25	29-15	862	29	425	437	257	256	144	143	240											
Södra Kedum . . . . .	24-87	24-82	936	37	446	490	269	287	159	159	286											
Ryda . . . . .	32-38	32-33	1 163	36	572	596	358	372	183	181	299											
Long . . . . .	16-81	16-69	555	33	283	272	187	168	83	83	140											
Hällum . . . . .	11-67	11-44	288	25	146	142	88	83	52	52	71											
Skarstad <sup>4)</sup> . . . . .	20-02	19-87	651	32	312	339	195	204	104	104	174											
Vara <sup>5)</sup> . . . . .	12-00	11-93	872	73	444	428	271	243	147	148	251											
Vara köp. <sup>6)</sup> . . . . .	1-02	1-02	1 295	1 269	570	725	328	451	222	226	413											
Önum . . . . .	23-19	23-15	871	37	435	436	271	249	146	149	227											
Barne h:d	<b>324-72</b>	<b>323-04</b>	<b>11 940</b>	<b>36</b>	<b>5 881</b>	<b>6 059</b>	<b>3 650</b>	<b>3 625</b>	<b>1 938</b>	<b>1 951</b>	<b>3 274</b>											
Laske-Vedum <sup>4)</sup> 7) . . . . .	24-61	24-55	1 138	46	554	584	330	343	189	192	323											
Vedums m:e <sup>8)</sup> . . . . .	0-75	0-75	431	574	202	229	114	131	74	77	140											
Västerbitterna <sup>9)</sup> . . . . .	21-95	21-94	403	18	196	212	118	126	68	66	109											
Österbitterna <sup>9)</sup> . . . . .	25-88	25-88	542	20	287	255	180	136	92	93	149											
Larv . . . . .	86-61	86-02	1 508	17	766	742	496	460	225	226	381											

Kommuner m. m.	Areal, i km <sup>2</sup>		Folk- mängd	Inv. på km <sup>2</sup> land	Hela antalet		D ä r a v				Antal hus- håll
	Hela arealen	Därav land			män	kvinnor	ogifta		gifta		
			män	kvinnor			män	kvinnor			
Södra Lundby <sup>7)</sup> . . . . .	18-81	18-75	534	28	276	258	160	143	96	100	136
Långjum . . . . .	23-81	23-69	700	29	355	345	234	211	106	107	175
Tråvad <sup>4)</sup> . . . . .	20-02	19-63	920	46	460	460	290	275	145	147	241
Laske h:d	<b>221-69</b>	<b>220-46</b>	<b>5 750</b>	<b>26</b>	<b>2 894</b>	<b>2 856</b>	<b>1 808</b>	<b>1 694</b>	<b>921</b>	<b>931</b>	<b>1 514</b>
Uvered . . . . .	17-26	17-04	544	31	279	265	176	162	90	91	128
Järpås . . . . .	43-25	43-10	1 519	35	777	742	468	419	271	273	424
Järpås m:e	0-27	0-27	399	1 477	200	199	121	115	74	74	115
Häggesled . . . . .	11-95	11-93	331	27	160	171	93	100	58	58	88
Lavad . . . . .	17-69	17-65	335	18	173	162	109	91	56	56	80
Tranum . . . . .	14-04	13-96	328	23	173	155	109	84	61	60	80
Tädene . . . . .	14-37	14-27	414	29	197	217	117	129	74	74	106
Norra Kedum . . . . .	9-63	9-61	278	28	145	133	98	81	42	42	66
Våla . . . . .	13-91	13-88	279	20	138	141	83	78	47	48	85
Gillstad . . . . .	15-14	15-12	405	26	205	200	122	115	71	72	112
Mellby . . . . .	21-78	21-74	653	30	329	324	184	173	123	123	177
Källands-Åsaka . . . . .	15-09	14-88	559	37	292	267	183	145	92	92	135
Råda . . . . .	29-47	29-30	876	29	429	447	254	265	155	154	217
Örslösa . . . . .	28-64	28-57	746	26	395	351	259	203	118	119	183
Söne . . . . .	17-68	17-61	466	26	244	222	154	128	73	73	112
Skalunda . . . . .	10-13	10-11	265	26	132	133	84	82	44	44	63
Rackeby . . . . .	20-85	20-84	520	24	267	253	179	152	77	78	115
Gösslunda . . . . .	19-73	19-72	737	37	388	349	238	199	129	126	178
Sunnersberg . . . . .	32-43	32-35	877	27	461	416	298	253	138	136	206
Strö . . . . .	20-54	20-52	318	15	174	144	122	87	45	46	65
Otterstad . . . . .	66-04	65-56	1 621	24	836	785	548	464	251	254	371
Källands h:d	<b>439-62</b>	<b>437-76</b>	<b>12 071</b>	<b>27</b>	<b>6 194</b>	<b>5 877</b>	<b>3 878</b>	<b>3 410</b>	<b>2 015</b>	<b>2 019</b>	<b>2 991</b>
Hovby . . . . .	15-96	15-81	604	38	311	293	194	170	108	108	135
Norra Härene . . . . .	31-55	31-34	950	30	478	472	318	282	142	144	212
Haslösa . . . . .	21-06	21-05	712	33	366	346	220	200	123	124	179
Lindärva . . . . .	13-30	13-30	433	32	223	210	138	119	73	73	105
Säware . . . . .	28-64	28-58	1 021	35	519	502	315	283	175	174	264
Hangelösa . . . . .	25-94	25-90	794	30	394	400	233	232	140	139	216
Skeby . . . . .	9-40	9-38	242	25	122	120	76	70	40	41	65
Källby . . . . .	14-48	14-42	649	45	326	323	185	172	122	123	191
Broby . . . . .	6-21	6-19	170	27	98	72	65	40	25	25	40
Ova . . . . .	12-88	12-84	348	27	178	170	113	95	61	62	73
Lundsbrunns m:e, del av <sup>8)</sup> . . . . .	0-04	0-04	—	—	—	—	—	—	—	—	—
Skälvum . . . . .	14-34	14-32	491	34	220	271	126	154	84	84	162
Lundsbrunns m:e, del av <sup>8)</sup> . . . . .	0-21	0-21	175	8 33	63	112	32	67	26	26	77
Husaby . . . . .	22-08	22-06	742	33	377	365	213	199	139	138	208
Kinnefjärdings h:d	<b>215-84</b>	<b>215-19</b>	<b>7 156</b>	<b>33</b>	<b>3 612</b>	<b>3 544</b>	<b>2 196</b>	<b>2 016</b>	<b>1 232</b>	<b>1 235</b>	<b>1 850</b>
Västerplana . . . . .	7-05	7-04	190	26	95	95	53	51	36	36	50
Medelplana . . . . .	22-66	22-65	1 019	44	487	532	252	272	211	211	300
Österplana . . . . .	20-52	20-50	1 211	59	614	597	350	315	231	233	326
Kestad . . . . .	7-32	7-28	161	22	82	79	54	48	27	27	39
Kinne-Kleva . . . . .	8-18	8-15	546	66	285	261	162	137	112	109	140
Sil . . . . .	8-73	8-68	281	32	147	134	91	71	52	52	74
Kinne-Vedum . . . . .	24-43	24-40	658	26	331	327	205	188	112	113	173
Fullösa . . . . .	19-58	19-51	870	44	432	438	232	227	162	162	248
Forshem <sup>10)</sup> . . . . .	62-01	61-78	1 825	29	943	882	556	473	344	345	504
Bredsåter . . . . .	17-65	17-62	357	20	181	176	97	85	79	80	106
Lugnäs <sup>11)</sup> . . . . .	56-05	54-20	1 029	18	517	512	296	271	193	191	292
Holmestad . . . . .	43-81	43-71	1 072	24	528	544	313	311	179	181	293

Kommuner m. m.	Areal, i km <sup>2</sup>		Folk- mängd	Inv. på km <sup>2</sup> land	Hela antalet		D ä r a v				Antal hus- håll
	Hela arealen	Därav land			män	kvinnor	ogifta		gifta		
							män	kvinnor	män	kvinnor	
Götene . . . . .	11.78	11.77	1 173	99	562	611	319	362	215	215	349
<i>Götene m.e.</i> . . . . .	0.93	0.93	811	872	371	440	207	272	144	144	255
Vättilösa . . . . .	33.58	33.51	743	22	378	365	228	213	125	125	193
Ledsjö . . . . .	28.09	27.93	787	28	414	373	251	202	136	136	234
<i>Lundsbrunnas m.e., del av<sup>9)</sup></i> . . . . .	0.18	0.18	133	738	55	78	28	40	22	22	60
Kinne h:d	<b>371.44</b>	<b>368.78</b>	<b>11 922</b>	<b>82</b>	<b>5 996</b>	<b>5 926</b>	<b>3 459</b>	<b>3 226</b>	<b>2 214</b>	<b>2 216</b>	<b>3 321</b>
Istrum . . . . .	27.56	25.61	428	16	216	212	127	126	81	80	101
Öglunda . . . . .	15.94	14.77	312	21	163	149	97	80	51	51	83
Egby . . . . .	19.61	17.29	372	21	191	181	116	104	63	63	101
Skarke (Varnhem) . . . . .	27.58	27.37	729	26	369	360	215	196	129	130	202
Norra Lundby . . . . .	24.38	22.50	584	25	300	284	181	159	102	103	153
Häggum . . . . .	20.71	20.69	374	18	190	184	115	101	62	62	105
Bolum . . . . .	32.48	25.54	678	26	338	340	198	194	115	117	187
Stenum . . . . .	28.10	22.36	438	19	223	215	141	123	73	73	106
Norra Ving <sup>11)</sup> . . . . .	11.99	11.20	616	55	300	316	164	165	118	118	178
<i>Azvals m.e., del av<sup>12)</sup></i> . . . . .	0.11	0.11	301	2 736	143	158	69	75	63	63	99
Skärv <sup>11)</sup> . . . . .	23.54	22.01	551	25	249	302	150	189	83	85	136
<i>Azvals m.e., del av<sup>12)</sup></i> . . . . .	0.02	0.02	—	—	—	—	—	—	—	—	—
Valle h:d	<b>231.89</b>	<b>209.34</b>	<b>5 082</b>	<b>24</b>	<b>2 539</b>	<b>2 548</b>	<b>1 504</b>	<b>1 437</b>	<b>877</b>	<b>882</b>	<b>1 352</b>
Skånings-Åsaka . . . . .	37.69	37.53	836	22	424	412	262	230	144	144	221
Händene . . . . .	23.07	23.01	515	22	273	242	166	139	90	90	136
Skara landsk. <sup>13)</sup> . . . . .	17.60	17.58	378	21	191	187	123	114	64	65	84
Härlunda . . . . .	32.55	32.32	559	17	284	275	167	155	102	103	143
Marum . . . . .	18.11	17.99	324	18	160	164	102	98	54	54	72
Vinköl . . . . .	32.88	32.79	792	24	419	373	265	213	136	136	202
Västra Gerum . . . . .	17.66	17.31	435	25	224	211	135	118	78	79	103
Synnerby . . . . .	30.62	30.58	883	28	454	429	290	253	146	146	222
Skallmeja . . . . .	14.73	14.65	509	34	244	265	153	161	80	80	125
Trässberg . . . . .	20.08	19.63	627	31	323	304	201	174	104	104	173
Härjevad . . . . .	10.10	9.97	256	25	138	118	91	67	42	43	65
Saleby . . . . .	39.98	39.70	1 303	32	638	665	397	402	207	208	339
Öttum . . . . .	21.05	20.99	630	30	317	313	199	187	100	100	162
Jung . . . . .	23.66	23.56	743	31	363	380	243	239	104	103	191
Fyrunga . . . . .	13.35	13.20	536	40	278	258	177	156	82	83	131
Kvånåm . . . . .	29.28	29.20	1 292	44	650	642	416	393	207	207	320
<i>Kvånåms m.e.</i> . . . . .	0.29	0.29	304	1 048	135	169	77	100	50	50	80
Norra Vånga . . . . .	83.70	82.17	1 407	17	728	679	464	398	235	235	322
Edsvära . . . . .	39.64	38.86	895	23	463	432	295	254	144	144	233
Skånings h:d	<b>505.75</b>	<b>501.04</b>	<b>12 920</b>	<b>25</b>	<b>6 571</b>	<b>6 349</b>	<b>4 146</b>	<b>3 751</b>	<b>2 119</b>	<b>2 124</b>	<b>3 244</b>
Ullene . . . . .	24.38	24.36	290	11	141	149	94	86	41	41	78
Vilske-Kleva <sup>14)</sup> . . . . .	43.11	42.95	775	18	396	379	254	221	128	128	193
Marka . . . . .	21.41	20.82	377	18	201	176	132	94	65	65	92
Gökhem <sup>15)</sup> . . . . .	30.67	30.21	789	26	396	393	238	229	133	133	210
Sörby <sup>14)</sup> . . . . .	14.03	14.02	338	24	172	166	98	90	63	64	91
<i>Floby m.e., del av<sup>14)</sup></i> . . . . .	0.04	0.04	16	400	7	9	4	6	2	2	3
Trävattna . . . . .	24.50	24.04	332	13	170	162	115	93	48	48	101
Floby <sup>14)</sup> . . . . .	29.09	28.84	1 070	37	517	553	301	314	183	183	323
<i>Floby m.e., del av<sup>14)</sup></i> . . . . .	0.48	0.48	406	845	186	220	95	120	74	74	139
Göteve . . . . .	22.53	22.20	461	20	234	227	144	127	80	80	125
Grolanda . . . . .	36.78	36.44	736	20	381	355	230	187	130	130	180
Jåla . . . . .	28.43	28.31	495	17	248	247	149	139	82	82	122
Vilske h:d	<b>274.93</b>	<b>272.19</b>	<b>5 663</b>	<b>20</b>	<b>2 856</b>	<b>2 807</b>	<b>1 755</b>	<b>1 580</b>	<b>953</b>	<b>954</b>	<b>1 515</b>

1 Kommuner m. m.	2 Areal, i km <sup>2</sup>		3 Folk- mängd	4 Inv. på km <sup>2</sup> land	5 Hela antalet		6 D ä r a v				12 Antal hus- håll
	7 Hela arealen	8 Därav land			9 män	10 kvinnor	11 ogifta		12 gifta		
							13 män	14 kvinnor	15 män	16 kvinnor	
Brismene . . . . .	25-50	25-49	330	12	168	162	107	97	51	51	87
Börstig . . . . .	35-13	35-11	605	17	299	306	178	177	101	101	159
Kinneved . . . . .	41-15	41-11	1 010	24	519	491	313	266	179	180	255
Vårkumla . . . . .	12-41	12-40	239	19	119	120	66	68	43	43	72
Frökinds h:d	114-19	114-11	2 184	19	1 105	1 079	664	608	374	375	573
Luttra <sup>11)</sup> . . . . .	15-75	15-74	292	18	148	144	91	85	47	47	74
Falköpings östra landskommun <sup>15)</sup> . . . . .	9-44	9-41	191	20	93	98	61	60	31	31	46
Karleby <sup>16)</sup> . . . . .	21-83	21-81	770	35	423	347	266	184	142	141	191
Slöta <sup>16)</sup> . . . . .	34-06	33-97	1 044	30	538	506	346	297	159	161	275
Kälvene . . . . .	6-64	6-63	184	27	97	87	60	46	33	33	57
Vartofta-Åsaka . . . . .	24-68	24-31	506	20	273	233	183	129	82	82	124
Vistorp . . . . .	27-56	27-52	276	10	147	129	95	74	42	41	67
Yllestad . . . . .	32-11	32-10	664	20	348	316	215	167	117	117	174
Näs . . . . .	8-99	8-98	209	23	110	99	70	50	34	34	56
Hängsdala . . . . .	10-07	10-06	237	23	123	114	68	63	44	44	64
Skörstorp . . . . .	10-95	10-93	243	22	123	120	76	69	40	41	59
Östra Gerum . . . . .	8-66	8-65	180	20	84	96	54	54	29	29	50
Mularp . . . . .	11-60	11-59	164	14	89	75	57	41	27	27	42
Åsle . . . . .	20-56	20-42	524	25	264	260	166	151	89	90	126
Tiarp . . . . .	12-14	12-12	280	23	140	140	81	78	47	47	70
Kungslena . . . . .	21-06	20-95	533	25	271	262	166	155	89	89	140
Hömb . . . . .	17-08	17-00	292	17	154	138	91	66	57	57	85
Varv . . . . .	11-72	11-71	536	45	275	261	148	133	100	103	162
Dimbo . . . . .	24-80	24-73	587	23	308	279	198	159	98	98	159
Ottarvad . . . . .	11-27	11-26	210	18	103	107	69	67	30	30	56
Suntak . . . . .	13-39	13-35	297	22	139	158	80	90	52	52	74
Valstad . . . . .	21-72	21-56	464	21	222	242	132	142	75	74	119
Kymbo . . . . .	19-80	19-74	288	14	149	139	96	89	44	44	75
Vättak . . . . .	14-93	14-57	246	16	128	118	78	71	39	39	61
Härja . . . . .	59-34	58-84	606	10	297	309	170	181	103	101	158
Utvångstorp . . . . .	29-39	29-16	253	8	136	117	84	59	48	48	67
Sandhem . . . . .	102-30	98-23	1 724	17	877	847	513	475	308	303	467
Nykyrka . . . . .	29-79	26-99	945	35	444	501	242	283	167	167	303
Kölingared, länsdel av <sup>17)</sup> . . . . .	13-75	12-50	92	7	47	45	27	26	17	17	23
Bjurbäck . . . . .	49-35	45-13	581	12	284	297	167	165	106	106	143
Häbo . . . . .	179-61	176-51	3 009	17	1 478	1 531	897	868	525	527	729
Gustav Adolf . . . . .	86-11	85-24	1 225	14	628	597	382	332	211	214	307
Brandstorp . . . . .	72-65	71-33	903	12	468	435	295	243	154	154	218
Daretorp <sup>18)</sup> . . . . .	86-07	83-23	996	11	513	483	308	263	180	180	242
Velinge . . . . .	46-24	45-99	712	15	368	344	217	192	136	136	176
Baltak . . . . .	19-93	19-80	1 054	53	476	578	279	353	184	186	306
Acklinga . . . . .	26-30	26-21	398	15	211	187	127	98	72	72	107
Agnestorp <sup>18)</sup> . . . . .	48-09	47-70	2 153	45	1 095	1 058	641	582	406	405	549
Fröjeröd . . . . .	62-46	62-16	1 156	18	596	560	366	318	198	197	291
Korsberga . . . . .	42-32	41-96	927	22	471	456	275	248	167	167	259
Fridene . . . . .	26-67	26-43	716	27	370	346	217	191	134	133	199
Vartofta h:d	1 391-18	1 366-67	26 667	19	13 508	13 159	8 154	7 897	4 663	4 664	6 950
Ljunghem . . . . .	15-79	15-73	254	16	129	125	80	80	41	41	68
Edåsa . . . . .	25-88	25-75	399	15	189	210	111	117	71	71	110
Sjogerstad . . . . .	18-05	17-97	467	25	239	228	140	125	85	85	120
Rådene . . . . .	14-60	14-45	222	15	119	103	73	55	40	40	65

Kommuner m. m.	2		3	4	5	6		7	8	9	10	11	12
	Areal, i km <sup>2</sup>		Folk- mängd	Inv. på km <sup>2</sup> land	Hela antalet		D ä r a v				Antal hus- håll		
	Hela arealen	Därav land			män	kvinnor	ogifta		gifta				
			män	kvinnor			män	kvinnor					
Borgunda . . . . .	30.38	30.33	704	23	348	356	210	199	116	117	185		
Dala . . . . .	24.59	24.56	620	25	309	311	189	176	107	108	156		
Högstena . . . . .	11.31	11.30	206	18	113	93	74	51	32	31	48		
Södra Kyrketorp . . . . .	6.05	6.00	174	29	97	77	64	37	29	30	48		
Stenstorp <sup>19)</sup> . . . . .	19.41	19.34	1 066	55	505	561	266	308	208	206	323		
<i>Stenstorps m.e<sup>19)</sup></i> . . . . .	1.06	1.06	756	713	352	404	182	217	150	148	233		
Brunnhem . . . . .	15.99	15.97	240	15	119	121	75	71	36	36	69		
Segerstad . . . . .	19.39	19.37	384	19	184	200	99	109	69	70	118		
Håkantorp . . . . .	7.01	6.88	204	29	99	105	62	63	34	33	50		
Valtorp . . . . .	11.57	11.45	512	44	264	248	162	144	89	88	131		
Torbjörntorp . . . . .	9.38	9.36	490	52	252	238	144	136	95	94	129		
Friggeråker . . . . .	13.00	12.98	472	36	225	247	148	150	70	69	121		
Falköpings västra landskommun <sup>15)</sup> . . . . .	7.10	7.09	1 493	210	719	774	416	424	272	281	424		
<i>Falköpings förstä- ders m.e<sup>16)</sup></i> . . . . .	1.40	1.40	1 154	824	544	610	304	331	216	223	338		
Östra Tunhem . . . . .	7.65	7.64	178	23	86	92	45	47	36	36	57		
Gudhem . . . . .	21.44	21.41	700	32	374	326	230	186	122	121	186		
Ugglum . . . . .	12.45	12.43	344	27	170	174	107	102	56	57	90		
Bjurum . . . . .	30.69	26.61	488	18	263	225	176	125	80	80	117		
Bjärke . . . . .	32.67	26.44	362	13	187	175	119	110	56	56	81		
Sätuna <sup>11)</sup> . . . . .	11.19	10.07	217	21	113	104	72	55	35	35	59		
Hornborga <sup>11)</sup> . . . . .	16.98	13.31	295	22	155	140	89	72	58	59	79		
Broddetorp . . . . .	8.35	8.28	188	22	95	93	57	45	34	35	64		
<b>Gudhems h:d</b>	<b>390.92</b>	<b>374.72</b>	<b>10 679</b>	<b>28</b>	<b>5 353</b>	<b>5 326</b>	<b>3 208</b>	<b>2 987</b>	<b>1 871</b>	<b>1 879</b>	<b>2 898</b>		
Södra Fägelås . . . . .	61.98	61.98	1 014	16	495	519	279	287	187	187	255		
Norra Fägelås . . . . .	54.34	54.09	1 031	19	533	498	329	287	173	174	243		
Hjo landskommun <sup>11)</sup> . . . . .	36.13	33.23	960	28	439	471	305	269	159	160	255		
Grevbäck . . . . .	46.89	46.63	762	16	378	384	225	227	138	138	180		
Bredvik . . . . .	52.91	52.61	1 019	19	537	492	315	263	184	184	280		
Kyrkefalla <sup>12)</sup> . . . . .	110.69	109.82	4 267	38	2 203	2 064	1 344	1 138	769	774	1 204		
<i>Tibro m.e<sup>12)</sup></i> . . . . .	2.15	2.15	1 628	757	859	769	537	415	301	302	511		
Mofalla . . . . .	25.61	24.91	496	19	272	224	161	116	93	91	125		
Värsås . . . . .	49.63	49.49	989	19	499	490	293	268	177	178	250		
Varola . . . . .	32.28	32.09	650	20	328	322	200	185	112	112	165		
Hagelberg . . . . .	12.39	12.35	251	20	129	122	82	67	41	42	64		
Öm . . . . .	9.65	9.52	260	27	137	123	82	68	47	47	63		
Norra Kyrketorp <sup>10)</sup> . . . . .	22.24	21.77	910	41	434	476	247	276	162	166	240		
Vämb . . . . .	15.55	15.32	1 084	70	559	525	332	282	208	208	274		
Ryd <sup>11)</sup> . . . . .	11.19	11.03	207	18	108	99	65	55	39	39	51		
Forsby . . . . .	12.96	12.73	303	23	153	150	90	85	54	54	78		
Sventorp . . . . .	58.96	58.80	1 274	21	628	646	372	372	219	219	338		
<b>Kåkinds h:d</b>	<b>613.40</b>	<b>606.37</b>	<b>15 477</b>	<b>25</b>	<b>7 872</b>	<b>7 605</b>	<b>4 721</b>	<b>4 245</b>	<b>2 762</b>	<b>2 773</b>	<b>4 065</b>		
Locketorp . . . . .	32.62	32.54	721	22	352	369	211	205	123	123	204		
Väring . . . . .	41.06	40.27	1 036	25	509	527	307	292	169	173	310		
Horn . . . . .	18.21	17.80	472	26	221	251	121	140	81	80	143		
Frösve . . . . .	21.13	20.81	594	28	307	287	190	167	104	105	154		
Säter . . . . .	25.91	25.79	514	19	247	267	140	158	90	90	130		
Berg <sup>11)</sup> . . . . .	42.72	41.01	1 056	25	547	509	321	289	181	183	276		
Lerdala <sup>11)</sup> . . . . .	30.71	29.02	816	28	415	401	240	220	147	146	222		
Timmersdala . . . . .	10.34	10.01	477	47	241	236	138	129	91	91	139		
Böja . . . . .	12.91	10.54	316	29	155	161	84	79	60	62	111		
Låstad . . . . .	15.90	15.75	365	23	184	181	109	108	58	59	98		
Binneberg . . . . .	4.70	4.67	134	28	70	64	49	44	16	16	30		

Kommuner m. m.	Areal, i km <sup>2</sup>		Folk- mängd	Inv. på km <sup>2</sup> land	Hela antalet		D ä r a v				Antal hus- håll
	Hela arealen	Därav land			män	kvinnor	ogifta		gifta		
							män	kvinnor	män	kvinnor	
Odensåker . . . . .	23-28	19-90	478	24	219	259	121	151	91	91	132
Tidavad . . . . .	16-57	15-81	346	21	171	175	105	102	58	58	91
Svenneby . . . . .	14-77	13-27	263	19	132	131	94	82	36	36	55
Hjälstad . . . . .	15-78	15-75	676	42	328	348	189	192	124	127	191
Mo . . . . .	11-61	11-35	485	42	251	234	152	129	93	92	129
Vad . . . . .	10-89	10-50	530	50	264	266	165	158	90	92	161
Flistad <sup>23)</sup> . . . . .	19-70	15-63	457	29	224	233	131	139	79	80	127
Götunda <sup>24)</sup> . . . . .	45-29	45-12	1 308	28	645	663	380	368	232	235	376
Bällefors . . . . .	49-23	48-70	778	15	422	356	258	197	136	135	207
Ekeskog <sup>24)</sup> . . . . .	35-52	31-52	467	14	244	223	157	132	77	76	122
Beateberg <sup>24)</sup> . . . . .	69-75	59-73	681	11	341	340	212	209	110	111	170
Ransberg . . . . .	127-61	111-74	2 105	18	1 096	1 009	634	529	389	389	557
Mölltorp <sup>24)</sup> . . . . .	77-21	65-93	2 074	31	1 055	1 019	618	558	372	370	568
Karlsborg <sup>24)</sup> . . . . .	9-84	6-38	1 996	312	990	1 006	608	585	354	357	516
Tived . . . . .	148-99	119-46	949	7	495	454	291	248	171	169	246
Udenäs . . . . .	350-98	287-73	3 976	13	2 019	1 957	1 246	1 133	655	656	1 026
Halna . . . . .	33-79	27-52	590	21	307	283	178	148	106	107	177
Fågre <sup>24)</sup> <sup>25)</sup> . . . . .	67-64	64-73	1 792	27	912	880	578	506	282	283	484
Trästena . . . . .	32-80	28-02	568	20	292	276	182	154	99	99	131
Utby . . . . .	24-67	18-65	476	25	225	251	141	145	75	75	126
Ekby <sup>27)</sup> . . . . .	22-34	22-02	438	19	221	217	127	121	78	78	133
Ek <sup>28)</sup> . . . . .	27-36	27-18	512	18	265	247	174	144	79	80	119
Ullervad . . . . .	33-19	32-67	901	27	443	458	262	262	159	159	241
Bjorsäter <sup>10)</sup> . . . . .	37-40	37-36	1 125	30	555	570	331	318	198	199	301
Leksby <sup>28)</sup> <sup>29)</sup> . . . . .	28-81	28-57	1 061	37	549	512	327	274	197	199	280
Torsö . . . . .	89-04	89-04	1 258	14	685	573	441	322	199	200	299
Hassle, Enåsa och Berga <sup>24)</sup> . . . . .	94-18	93-96	1 563	16	799	764	497	427	273	273	388
Berga förs. Enåsa * <sup>24)</sup> . . . . .	23-60	23-59	426	18	216	210	133	120	75	75	107
Hassle * <sup>24)</sup> . . . . .	17-53	17-36	207	11	101	106	67	64	33	33	46
Färed . . . . .	53-05	53-01	930	17	482	448	297	243	165	165	235
Bäck . . . . .	13-34	13-34	203	15	102	101	62	60	34	34	51
Björkäng <sup>24)</sup> <sup>25)</sup> . . . . .	32-39	28-28	398	14	195	203	116	117	72	72	100
Töreboda köp. <sup>26)</sup> . . . . .	35-90	34-51	1 883	54	923	960	518	525	348	348	532
Fredsberg . . . . .	0-36	0-36	1 027	2 852	471	556	259	301	193	193	330
Lyrestad . . . . .	78-32	77-10	1 870	24	935	935	551	518	329	331	500
Hova . . . . .	97-08	96-59	2 563	26	1 296	1 267	781	705	447	447	711
Älgarås . . . . .	217-43	169-05	3 277	19	1 686	1 591	1 003	849	598	601	905
Finnerödja . . . . .	119-16	100-63	1 415	14	737	678	451	357	247	245	378
Amnehärad . . . . .	248-92	194-53	2 148	11	1 095	1 053	662	576	363	366	588
Vadsbo h:d . . . . .	115-40	106-46	2 979	27	1 555	1 424	961	761	515	521	815
<b>S:a å landsbygden</b>	<b>2 732-75</b>	<b>2 417-30</b>	<b>52 117</b>	<b>21</b>	<b>26 392</b>	<b>25 725</b>	<b>15 873</b>	<b>14 333</b>	<b>9 073</b>	<b>9 112</b>	<b>14 080</b>
<b>B) Städerna.</b>	<b>8 373-98</b>	<b>7 969-90</b>	<b>194 961</b>	<b>24</b>	<b>98 428</b>	<b>96 533</b>	<b>59 674</b>	<b>54 722</b>	<b>33 613</b>	<b>33 724</b>	<b>51 639</b>
Mariestad <sup>27)</sup> <sup>28)</sup> . . . . .	12-64	12-50	6 143	491	2 846	3 297	1 592	1 878	1 140	1 149	1 839
Lidköping . . . . .	15-36	15-23	9 296	610	4 271	5 025	2 409	2 955	1 669	1 677	2 803
Skara <sup>28)</sup> . . . . .	16-17	16-16	6 770	418	3 014	3 756	1 731	2 264	1 125	1 131	2 065
Skövde <sup>29)</sup> <sup>31)</sup> . . . . .	40-49	40-17	10 848	270	5 276	5 572	3 151	3 180	1 924	1 930	3 317
Hjo <sup>21)</sup> . . . . .	9-01	8-38	2 758	329	1 257	1 501	673	837	513	516	899
Tidaholm . . . . .	2-64	2-61	4 816	1 845	2 286	2 530	1 257	1 382	908	925	1 465
Falköping . . . . .	10-08	10-01	6 733	672	3 059	3 674	1 707	2 160	1 242	1 246	1 972
<b>S:a i städerna</b>	<b>106-39</b>	<b>105-06</b>	<b>47 364</b>	<b>450</b>	<b>22 009</b>	<b>25 355</b>	<b>12 520</b>	<b>14 656</b>	<b>8 521</b>	<b>8 574</b>	<b>14 360</b>
<b>Ö: S:a i Skaraborgslän</b>	<b>8 480-37</b>	<b>8 074-96</b>	<b>242 325</b>	<b>30</b>	<b>120 437</b>	<b>121 888</b>	<b>72 194</b>	<b>69 378</b>	<b>42 134</b>	<b>42 298</b>	<b>65 999</b>

## Anmärkningar till Skaraborgs län.

Angående använda förkortningar m. m. se Allmänna anmärkningar till tab. 1 å sid. 1.

<sup>1)</sup> Kvarnen Forshall eller Västra Forsöle, tillhörande *Sals* socken, är belägen inom *Flo* socken. Förslag att överflytta kvarnen jämte tomt till *Flo* socken blev av K. Maj:t d. 29 maj 1891 ej bifallet. — Angående tvenne skogvaktareboställen tillhörande *Västra Tunhems* socken i Älvsborgs län, men belägna inom *Flo* sockens gränser se anm. 12 under Älvsborgs län.

<sup>2)</sup> Till *Långnums* socken hörande  $\frac{1}{4}$  mtl av *Långnum Laggaregård* ligger inom *Hyringa* socken. Förslag att överflytta hemmansdelen till *Hyringa* blev av K. Maj:t d. 22 okt. 1886 ej bifallet.

<sup>3)</sup> *Tengene kommun* och *Gråstorps köping* bildade tillsammans *Tengene församling*. Enligt k. brev d. 27 sept. 1924 äro vissa områden av *Tengene* (delar av hemmanen *Ambjörnsgrården* och *Västölet* jämte avskräddade lägenheter) d. 1 jan. 1926 införlivade med köpingen. Hela församlingen år 1930: 24·09 km<sup>2</sup>, varav 23·78 km<sup>2</sup> land; 1 717 inv.; 72 folkm.-tätthet.

<sup>4)</sup> Till *Trävads* socken hörande hemmanet *Görstorp* avskiljes därifrån genom ågor i *Skarstads* socken av Barne härad. Förslag att överflytta hemmanet till sistnämnda socken och härad blev av K. Maj:t d. 7 okt. 1887 ej bifallet.

<sup>5)</sup> *Vara kommun* och *Vara köping* bildade tillsammans *Vara församling*. Hela församlingen år 1930: 13·02 km<sup>2</sup>, varav 12·95 km<sup>2</sup> land; 2 167 inv.; 167 folkm.-tätthet.

<sup>6)</sup> Genom k. brev d. 4 dec. 1925 har inom *Laske-Vedums* socken bildats ett *municipalsamhälle*, benämnt *Vedum*, för vilket samtliga stadsstadgor tillämpas. Genom k. brev d. 31 mars 1932 har *municipalsamhället* blivit utvidgat med ett område om 0·05 km<sup>2</sup>.

<sup>7)</sup>  $\frac{1}{4}$  mtl av *Stora Gruvvad*, tillhörande *Laske-Vedums* socken, ligger inom *Södra Lundby* socken, och  $\frac{1}{4}$  mtl av *Lilla Gruvvad*, hörande till *S. Lundby* socken, inom *Laske-Vedums* socken. Förslag att överflytta hemmanen dit, där de äro belägna, blev av K. Maj:t d. 9 nov. 1888 ej bifallet.

<sup>8)</sup> *Österbitterna kommun* och *Västerbitterna kommun* bildade tillsammans *Bitterna församling*. Hela församlingen år 1930: 47·83 km<sup>2</sup>, varav 47·82 km<sup>2</sup> land; 950 inv.; 19 folkm.-tätthet.

<sup>9)</sup> *Lundsbrunnens municipalsamhälle* är delat på *Skålvums*, *Ledsjö* och *Ova* socknar. Den till *Ova* socken hörande delen är obebodd. Hela *municipalsamhällets* areal år 1930: 0·43 km<sup>2</sup>; 308 inv.; 716 folkm.-tätthet. — Jämlikt k. brev d. 31 mars 1932 skola numera samtliga stadsstadgor (förut blott hälsovårdestadgan) gälla inom *Lundsbrunnens municipalsamhälle*; samtidigt blev *samhället* utvidgat med ett område om ung. 0·24 km<sup>2</sup> inom *Ledsjö* socken.

<sup>10)</sup> Jämlikt k. brev d. 24 mars 1921 är hemmanet  $\frac{1}{8}$  mtl *Sågen Lilla* n:r 1 d. 1 jan. 1922 i juridiskt, administrativt, kommunalt, ecklesiastiskt och jordbokshänseende överflyttat från *Björshäters* till *Forshems* socken.

<sup>11)</sup> Å förra kronoallmännings Klyftamon i *Lerdala* socken och *Vadsbo* härad finnas lägen-

heter, tillhörande *Bergs* socken i *Vadsbo* härad, *Hornborga* och *Sätuna* socknar i *Gudhems* härad samt *Norra Vings* och *Skärvs* socknar i *Valle* härad.

<sup>12)</sup> *Arxvalls municipalsamhälle* är icke organiserat som *municipalsamhället* i allmänhet. Det är huvudsakligen beläget inom *Norra Ving*, men till detsamma hör även ett obebott mindre område (en del av *Arxvalla* hed med några däruppå uppförda byggnader) inom *Skärvs* socken. Hela *municipalsamhället* år 1930: 0·13 km<sup>2</sup>; 301 inv.; 2 315 folkm.-tätthet.

<sup>13)</sup> Till *Skara landskommun* hörande 1 mtl *Skara domprostegård* är beläget inom *Skara stad*, vilken däremot har lägenheterna *Stora Svenstorp*, *Skarängen* och *Fröängen* inom *landskommunen*. Förslag att överflytta hemmanet och lägenheterna dit, där de äro belägna, blev av K. Maj:t d. 14 okt. 1887 ej bifallet. — Jämlikt k. brev d. 12 maj 1933 har emellertid *Skara* socken med 1934 års ingång i allo införlivats med *Skara stad*.

<sup>14)</sup> Jämlikt k. brev d. 5 juli 1923 har inom *Floby* och *Sörby* socknar bildats ett *municipalsamhälle* vid namn *Floby*, för vilket samtliga stadsstadgor utom *brandstadgan* tillämpas. Hela *municipalsamhället* år 1930: 0·52 km<sup>2</sup>; 422 inv.; 811 folkm.-tätthet.

<sup>15)</sup> Den till *Vartofta* härad hörande *Falköpings östra landskommun* och den till *Gudhems* härad hörande *Falköpings västra landskommun* bildade tillsammans *Falköpings landsförsamling*. Till *Falköpings* östra *landskommun* hörande  $\frac{1}{2}$  mtl *Gunnestorp* n:r 7 *Trumslagaregård* är beläget inom *Luttra* socken. Förslag att överflytta hemmanet till *Luttra* blev av K. Maj:t d. 11 sept. 1885 ej bifallet. Hela *Falköpings landsförsamling* år 1930: 16·54 km<sup>2</sup>, varav 16·50 km<sup>2</sup> land; 1 684 inv.; 102 folkm.-tätthet.

<sup>16)</sup> Enligt k. brev d. 19 febr. 1926 äro med 1927 års ingång hemmansdelarna  $\frac{1}{4}$  mtl *Leaby* *Hovmansgården* n:r 4 och  $\frac{1}{4}$  mtl *Leaby* *Källgården* n:r 5 överflyttade från *Karleby* till *Slöta* socken.

<sup>17)</sup> Se anm. 45 under Älvsborgs län.

<sup>18)</sup> Till *Daretorps* socken hörande  $\frac{1}{4}$  mtl *Haddängen* omslutes av *Agnatorps* socken, vilken däremot har  $\frac{1}{4}$  mtl *Ändetorp* inskjutet i *Daretorps* socken. Förslag att överflytta hemmanen dit, där de äro belägna, blev av K. Maj:t d. 8 juli 1885 ej bifallet.

<sup>19)</sup> Genom k. brev d. 13 jan. 1923 har inom *Stenstorps* socken bildats ett *municipalsamhälle* benämnt *Stenstorp*, för vilket samtliga stadsstadgor tillämpas.

<sup>20)</sup> Genom k. brev d. 24 nov. 1923 har *Falköpings förstäders municipalsamhälle* blivit utvidgat.

<sup>21)</sup> Till *Hjo stad* hörande tvenne områden, varav det ena benämnes *Båtsmanfallen*, omslutas av *Hjo landskommun* i *Kåkindens* härad. Förslag att överflytta områdena till *landskommunen* blev av K. Maj:t d. 17 sept. 1886 ej bifallet.

<sup>22)</sup> Genom k. brev d. 20 okt. 1923 har inom *Kyrkefalla* socken bildats ett *municipalsamhälle*



benämnt *Tibro*, för vilket samtliga stadsstadgor tillämpas. Genom k. brev d. 18 juni 1927 blev samhället utvidgat.

<sup>21)</sup> Hemmanen i *Flistads* socken hava skogs-skiften inom *Götlunda* sockens område, men ehuru å dessa boende torpare betala sina kyrkliga och borgerliga utskylder till *Flistads* kommun och därstädes mantalskrivas, kyrkoskrivas de ändock i *Götlunda*, vars kyrkoskrivna folkmängd sålunda innefattar en mindre del (43 pers. år 1930) av *Flistads* kommuns folkmängd.

<sup>22)</sup> Den 20 mars 1931 har K. Maj:t dels förklar- rat, att lägenheten *Björkhem* nr 1 (*Söreboda* 1<sup>a</sup>), såsom hittills iakttagits, i kommunalt och eckle- siastiskt hänseende tillhör *Beatebergs* socken, dels förordnat, att lägenheten skall i jordeboken över- föras från *Ekeskogs* socken till *Beatebergs* socken. — Vidare har K. Maj:t d. 31 mars 1933 förklar- at, att lägenheten *Herrängen* eller *Henrikstorp* nr 1 (*Boda* 1<sup>a</sup>), såsom hittills iakttagits, i kommunalt och ecklesiastiskt hänseende tillhör *Ekeskogs* sock- en, samt förordnat, att lägenheten skall i fastig- hetsavseende och i administrativt hänseende över- flyttas från *Fågre* socken och *Udenäs* lands- fiskalsdistrikt till *Ekeskogs* socken och *Karls- borgs* landsfiskalsdistrikt.

<sup>23)</sup> Enligt k. brev d. 27 maj 1927 äro i allo dels lägenheten *Boterstena* äng eller *Herrängen* 1<sup>a</sup> över- flyttad från *Leksbergs* till *Eks* socken, dels och lägenheterna *Boterstena* äng nr 1 och 2 (*Lugnäs* Krigsmansgården 7<sup>a</sup> och *Lugnäs* Tomten 5<sup>a</sup>) överflyttade från *Lugnäs* till *Eks* socken från ingången av år 1929.

<sup>24)</sup> Till *Björkängs* socken i allo hörande tor- pet *Skinnareviksfallet* är beläget inom *Fågre* socken. Förslag att överflytta torpet till *Fågre* blev av K. Maj:t d. 10 aug. 1887 ej bifallet.

<sup>25)</sup> Till *Mariestad* lyder i allo en å *Vallby* mad i *Ekby* socken belägen ängsmark. Förslag att överflytta denna till *Ekby* blev av K. Maj:t d. 16 aug. 1889 ej bifallet.

<sup>26)</sup> Enligt k. brev d. 14 sept. 1923 utgör *Enåsa* förra kapellförsamling numera annexförsamling (se anm. 29 under *Skara* stift i tab. 13) och redo- visas i jordeboken som särskild socken; jordre- gistret föres dock gemensamt för *Hassle* och *Enåsa*. — Jämlikt k. brev d. 25 juni 1926 har lägenheten *Kvarnhagen* nr 1 d. 1 jan. 1927 överflyttats från *Enåsa* till *Hassle* samt upptagits i jordeboken för

*Hassle* såsom särskild jordebokslägenhet. — Ehuru utgörande skilda församlingar och jordeboks- socknar hava *Hassle*, *Enåsa* och *Berga* gemensam kommunalförvaltning. Jämlikt k. brev d. 24 juli 1931 benämnes kommunen fr. o. m. d. 1 jan. 1932 *Hassle-Berga-Enåsa*.

<sup>27)</sup> *Björkängs kommun* och *Töreboda köping* bilda tillsammans *Björkängs församling*. Hela församlingen år 1930: 36·26 km<sup>2</sup>, varav 34·87 km<sup>2</sup> land; 2 910 inv.; 83 folkm.-täthet.

<sup>28)</sup> Jämlikt k. brev d. 12 maj 1927 har en dit- tills till *Norra Kyrketorps* socken hörande men av *Skövde* stads område omsluten lägenhet *Åbacken* nr 1 med ingången av år 1929 i allo införlivats med *Skövde* stad.

<sup>29)</sup> Jämlikt k. brev d. 30 dec. 1927 hava vissa dittills *Ryds* socken tillhörande men av *Skövde* stads område omslutna obebyggda områden (sol- datängar) med ingången av år 1929 i allo införlivats med *Skövde* stad.

<sup>30)</sup> Jämlikt k. brev d. 18 mars och d. 4 nov. 1932 har visst område av kronoegendomen *Marie- holm* nr 1 och 2 i *Leksbergs* socken d. 1 jan. 1933 i allo införlivats med *Mariestad*. Arealen av det sålunda införlivade området utgör ungefär 0·51 km<sup>2</sup>, varav 0·49 km<sup>2</sup> land.

<sup>31)</sup> K. Maj:t har d. 15 juli 1932 fastställt grän- sen mellan *Vilske-Kleva* och *Gökhem*s socknar, i vad denna berör kronoparken *Mösseberg*. Arealen av *Vilske-Kleva* har härigenom minskats med 0·33 km<sup>2</sup>, alltså sammans land, som i stället tillagts *Gök- hem*.

<sup>32)</sup> Jämlikt k. brev d. 10 mars 1933 hava de till fastigheter i *Mölltorps* socken hörande ägodelter inom den s. k. marknadsplatsen vid *Rödesund*, vilka icke avsondrats eller avstyckats från sina stamfastigheter, avskilts samt upptagits i jorde- boken för *Karlsborgs* socken. Till *Mölltorps* socken förut räknade lägenheten *Gråshult* Ka- pellsgården 3<sup>7</sup> har jämväl upptagits i jorde- boken för *Karlsborgs* socken såsom särskild jorde- bokslägenhet. Vidare hava åtakilliga inom *Möll- torp* belägna men till hemman i *Karlsborg* hö- rande ägoområden d. 1 jan. 1934 i kommunalt, ecklesiastiskt samt jordebokshänseende överflyttats från *Karlsborg* till *Mölltorp*. Genom samtliga dessa överflyttningar har *Mölltorps* areal ökats med 0·85 km<sup>2</sup>.

1	2	3	4	5	6	7	8	9	10	11	12
Kommuner m. m.	Areal, i km <sup>2</sup>		Folk- mängd	Inv. på km <sup>2</sup> land	Hela antalet		D ä r a v				Antal hus- håll
	Hela arealen	Därav land			män	kvinnor	ogifta		gifta		
							män	kvinnor	män	kvinnor	
<b>17) Värmlands lään.)</b>											
<b>A) Landsbygden.</b>											
Rämen . . . . .	311·94	239·82	3 059	10	1 549	1 510	917	852	559	559	823
Gåsborn . . . . .	237·79	222·00	1 109	4·9	567	542	350	306	192	191	288
Nordmark <sup>2)</sup> . . . . .	252·23	235·14	1 859	7	910	949	545	533	306	304	512
Färnebo <sup>2)</sup> . . . . .	† 491·36	425·10	3 571	8	1 807	1 764	1 090	963	625	629	998
Brattfors . . . . .	219·09	199·63	1 143	5	602	541	368	298	200	201	268
Kroppa . . . . .	251·85	216·99	4 248	19	2 181	2 067	1 226	1 069	858	857	1 217
Lungsund . . . . .	195·93	168·02	1 850	11	944	906	616	538	305	309	416
Färnebo h:d	† 1 960·24	1 756·70	16 839	9	8 560	8 279	5 112	4 564	3 045	3 050	4 522
Rudskoga . . . . .	79·38	52·62	1 298	24	671	627	405	336	232	233	349
Södra Råda . . . . .	60·19	43·60	1 086	24	543	543	314	285	189	192	313
Visnums-Kil . . . . .	97·58	94·18	835	8	457	378	290	213	141	140	203
Visnum . . . . .	190·91	185·77	3 301	17	1 720	1 581	988	804	646	649	886
Visnums h:d <sup>1)</sup>	428·06	376·17	6 520	17	3 391	3 129	1 997	1 638	1 208	1 214	1 751
Värnum <sup>2)</sup> . . . . .	211·29	202·45	1 952	9	1 048	904	653	504	346	346	473
Ölme . . . . .	178·80	175·56	2 225	12	1 120	1 105	697	644	366	374	537
Ölme h:d	390·09	378·01	4 177	11	2 168	2 009	1 350	1 148	712	720	1 010
Våse . . . . .	258·73	254·26	3 593	14	1 802	1 791	1 144	1 067	576	577	901
Östra Fågelvik . . . . .	85·25	80·63	2 076	25	1 040	1 036	601	557	385	393	574
Alster . . . . .	128·53	111·42	1 505	13	777	723	496	432	245	245	364
Våse h:d	472·51	446·31	7 174	16	3 619	3 555	2 241	2 056	1 206	1 215	1 839
Hammarö <sup>14)</sup> . . . . .	51·52	51·03	4 886	95	2 560	2 326	1 478	1 232	996	981	1 358
Karlstads landskom- mun <sup>14)</sup> . . . . .	48·07	46·75	3 321	71	1 672	1 649	979	916	644	650	861
Grava <sup>14)</sup> . . . . .	170·73	159·03	7 692	48	3 861	3 831	2 239	2 063	1 457	1 471	2 047
Grava förs. . . . .	† 131·80	124·81	3 748	30	1 880	1 868	1 115	1 040	685	694	974
Forshaga <sup>14)</sup> . . . . .	† 38·98	34·22	3 944	115	1 981	1 963	1 124	1 023	772	777	1 073
varav i Forshaga m:e . . . . .	2·21	2·21	2 290	1 036	1 139	1 151	626	586	460	465	661
Karlstads h:d	270·37	256·81	15 899	61	8 093	7 806	4 696	4 211	3 097	3 102	4 266
Nedre Ullerud <sup>4)</sup> . . . . .	131·46	113·49	4 484	39	2 285	2 199	1 304	1 177	883	882	1 222
Övre Ullerud <sup>4)</sup> . . . . .	230·00	193·14	2 147	11	1 085	1 062	656	603	370	376	529
Ransäter <sup>4)</sup> . . . . .	147·23	140·28	5 794	41	2 909	2 885	1 624	1 491	1 148	1 152	1 601
Munkfors kapellförs. Stora Kil . . . . .	55·47	53·81	4 262	79	2 152	2 110	1 199	1 075	863	865	1 212
Kils m:e . . . . .	172·05	144·63	3 833	26	1 892	1 941	1 084	1 083	705	707	1 016
Frykerud . . . . .	0·59	0·59	829	1 405	378	451	191	244	175	174	250
Kils h:d	147·07	136·82	2 686	19	1 331	1 355	765	775	485	487	661
Nor <sup>4)</sup> . . . . .	106·04	104·28	3 120	29	1 568	1 552	937	859	560	568	868
Segerstad . . . . .	63·63	63·43	726	11	360	366	213	211	130	131	182
Grums <sup>4)</sup> . . . . .	174·65	156·20	3 371	21	1 761	1 610	1 029	850	644	637	954
Borgvik . . . . .	61·35	56·23	920	16	456	464	274	257	153	155	268
Ed . . . . .	91·82	90·45	2 375	26	1 248	1 127	719	576	465	463	681
Grums h:d	497·49	470·59	10 512	22	5 393	5 119	3 172	2 753	1 952	1 954	2 953

Kommuner m. m.	Areal, i km <sup>2</sup>		Folk- mängd	Inv. på km <sup>2</sup> land	Hela antalet		D ä r a v				Antal hus- håll
	Hela arealen	Därav land			män	kvinnor	ogifta		gifta		
							män	kvinnor	män	kvinnor	
Bro . . . . .	99.76	99.45	1 162	11	612	550	378	299	205	204	290
Södra Ny . . . . .	57.52	57.44	521	9	273	248	180	149	79	77	122
Huggenäs . . . . .	36.89	36.81	473	12	243	230	163	134	70	72	110
By <sup>2)</sup> . . . . .	87.34	83.16	3 302	39	1 679	1 623	976	880	635	639	915
Säffle köp. . . . .	1.87	1.82	3 376	1 854	1 607	1 769	882	976	660	657	1 054
Botilsäter . . . . .	79.04	78.96	753	9	384	369	250	224	115	116	175
Ölserud . . . . .	49.50	49.42	481	9	258	223	168	127	81	80	126
Millesvik . . . . .	34.71	34.51	373	10	173	200	107	127	56	55	87
Eskilsåter . . . . .	63.85	63.77	753	11	393	360	256	206	118	118	198
Tveta <sup>3)</sup> . . . . .	75.03	69.48	959	13	478	481	284	274	172	172	242
Kila . . . . .	164.22	138.11	1 555	11	809	746	514	423	245	249	401
Näs h:d	749.73	712.93	13 708	19	6 909	6 799	4 158	3 819	2 436	2 439	3 720
Svanskog . . . . .	133.31	113.31	1 532	13	794	738	487	405	259	261	388
Långserud . . . . .	223.88	193.31	1 834	9	920	914	583	523	302	306	490
Gillberga . . . . .	208.09	186.19	2 445	13	1 242	1 203	771	702	421	430	604
Värmskog . . . . .	106.48	79.39	1 100	13	531	569	318	338	177	179	289
Stavnäs . . . . .	220.50	185.35	2 494	13	1 203	1 291	706	735	430	434	662
Högerud . . . . .	71.97	49.34	583	11	278	305	150	165	107	109	169
Glava . . . . .	303.33	229.46	3 363	14	1 699	1 664	1 018	932	608	614	868
Gillbergs h:d	1 267.56	1 036.35	13 351	12	6 667	6 684	4 033	3 800	2 304	2 333	3 470
Sillerud . . . . .	414.18	338.51	2 804	8	1 426	1 378	907	795	439	439	735
Silbodal <sup>7)</sup> . . . . .	259.43	226.33	2 575	11	1 305	1 270	793	718	447	450	744
<i>Ärvängs m:e<sup>7)</sup></i>	1.45	1.45	647	446	298	349	171	213	116	116	224
Blomskog . . . . .	155.75	127.57	1 453	11	742	711	467	413	231	236	401
Trankil . . . . .	98.95	68.06	1 087	15	573	514	357	282	190	185	283
Västra Fågelvik . . . . .	107.13	72.08	778	10	367	411	222	234	129	133	235
Holmedal . . . . .	142.86	130.11	1 693	13	822	871	490	513	268	266	471
Töcksmark . . . . .	133.37	119.89	1 492	12	745	747	456	423	236	241	410
Östervallskog . . . . .	149.07	137.61	1 096	7	532	564	311	331	185	187	282
Karlanda . . . . .	202.07	191.00	1 848	9	926	922	545	507	324	326	525
Järnskog . . . . .	241.00	228.76	2 781	12	1 380	1 401	743	707	559	566	778
Skillingmark . . . . .	129.29	113.07	1 190	10	597	593	361	326	209	210	301
Nordmarks h:d	2 033.10	1 752.99	18 797	10	9 415	9 382	5 652	5 249	3 217	3 239	5 162
Köla . . . . .	239.90	212.38	2 475	11	1 223	1 252	699	695	446	449	661
Eda <sup>8)</sup> . . . . .	288.19	267.62	6 547	24	3 285	3 262	1 968	1 806	1 158	1 173	1 754
<i>Amots m:e</i>	0.78	0.78	378	484	188	190	113	106	69	69	112
<i>Charlottenbergs m:e<sup>8)</sup></i>	1.44	1.44	1 123	779	546	577	321	315	202	206	333
Bogen . . . . .	84.64	78.21	277	3.5	138	139	80	80	50	51	69
Gunnarskog . . . . .	411.89	371.18	4 110	11	2 065	2 045	1 282	1 188	691	701	1 032
Ny . . . . .	105.35	80.01	1 656	20	859	797	534	454	277	282	398
Älgå . . . . .	174.55	143.76	1 504	10	749	755	452	440	259	260	402
Arvika landsk. <sup>9)</sup> . . . . .	186.19	151.96	4 581	30	2 281	2 300	1 386	1 316	793	807	1 207
Mangskog . . . . .	135.16	126.43	1 186	9	583	603	353	329	200	204	320
Brunskog . . . . .	267.64	231.46	3 505	15	1 652	1 853	912	1 031	636	640	981
Boda . . . . .	83.02	71.27	1 429	20	701	728	390	407	250	250	398
Jösse h:d	1 976.53	1 734.33	27 270	15	13 536	13 784	8 056	7 746	4 760	4 817	7 222
Västra Emtervik . . . . .	135.45	118.68	1 818	15	875	943	506	517	317	327	487
Östra Emtervik . . . . .	133.15	109.91	1 860	16	907	953	551	534	308	315	465
Sunne <sup>10)</sup> <sup>11)</sup> . . . . .	571.54	516.45	9 116	17	4 508	4 608	2 771	2 661	1 505	1 560	2 310
Sunne köp. <sup>12)</sup> . . . . .	1.19	1.03	1 705	1 578	765	940	420	535	303	311	591

Kommuner m. m.	Areal, i km <sup>2</sup>		Folk- mängd	Inv. på km <sup>2</sup> land	Hela antalet		D ä r a v				Antal hus- håll
	Hela arealen	Därav land			män	kvinnor	ogifta		gifta		
							män	kvinnor	män	kvinnor	
Gräsmark <sup>1)</sup> . . . . .	407.43	366.25	3 009	8	1 507	1 502	924	837	504	517	778
Lysvik . . . . .	201.83	178.54	3 142	17	1 531	1 611	929	932	511	531	739
Fryksände <sup>12)</sup> 13)	522.13	439.99	6 570	13	3 264	3 306	1 927	1 888	1 171	1 180	1 628
Torsby m.e <sup>14)</sup> . . . . .	2.05	2.01	1 004	4.99	460	544	266	330	178	176	267
Lekvattnet <sup>15)</sup> . . . . .	195.52	188.61	849	4.5	448	401	291	233	136	136	193
Östmark <sup>12)</sup> 15)	396.51	380.92	3 609	9	1 888	1 721	1 242	1 038	545	548	820
Vitsand <sup>16)</sup> . . . . .	216.45	202.63	2 012	9	1 029	983	680	596	309	311	458
<b>Fryksdals h:d</b>	<b>2 781.20</b>	<b>2 553.06</b>	<b>33 690</b>	<b>13</b>	<b>16 722</b>	<b>16 968</b>	<b>10 241</b>	<b>9 771</b>	<b>5 609</b>	<b>5 736</b>	<b>8 469</b>
Nyskoga <sup>16)</sup> . . . . .	179.27	176.64	556	3.1	305	251	210	161	76	75	118
Södra Finnskoga . . . . .	632.82	611.80	1 780	2.9	994	786	707	496	247	248	347
Norra Finnskoga . . . . .	683.17	665.91	1 748	2.6	919	829	609	485	278	284	394
Dalby . . . . .	805.19	779.65	3 716	4.7	1 911	1 805	1 234	1 090	573	572	913
Norra Ny <sup>16)</sup> . . . . .	749.11	724.33	3 093	4.2	1 566	1 527	1 013	926	481	482	668
Ekshärad <sup>17)</sup> . . . . .	889.88	821.24	6 558	7	3 385	3 173	2 091	1 826	1 112	1 115	1 545
Gustav Adolf <sup>17)</sup> . . . . .	484.18	433.10	2 175	5	1 086	1 089	657	619	381	381	522
Norra Råda <sup>17)</sup> . . . . .	418.85	380.70	10 321	27	5 162	5 159	3 076	2 929	1 865	1 884	2 615
Hagfors kapellförs. <sup>17)</sup>	160.60	146.20	5 841	3.9	2 883	2 958	1 678	1 682	1 104	1 112	1 547
Sunnemo <sup>2)</sup> . . . . .	† 250.53	231.31	1 469	6	776	693	485	394	243	243	374
<b>Älvdals h:d</b>	<b>† 5 093.00</b>	<b>4 824.68</b>	<b>31 416</b>	<b>6</b>	<b>16 104</b>	<b>15 812</b>	<b>10 082</b>	<b>8 926</b>	<b>5 256</b>	<b>5 284</b>	<b>7 496</b>
Älvsbacka . . . . .	70.88	61.74	786	12	416	370	269	221	121	123	201
Nyed . . . . .	327.14	296.48	4 957	16	2 480	2 477	1 531	1 466	829	831	1 333
<b>Nyeds h:d</b>	<b>398.02</b>	<b>358.22</b>	<b>5 743</b>	<b>16</b>	<b>2 896</b>	<b>2 847</b>	<b>1 800</b>	<b>1 687</b>	<b>950</b>	<b>954</b>	<b>1 534</b>
<b>S:a å landsbygden</b>	<b>19 145.71</b>	<b>17 335.51</b>	<b>224 040</b>	<b>12</b>	<b>112 975</b>	<b>111 065</b>	<b>68 023</b>	<b>62 497</b>	<b>39 343</b>	<b>39 661</b>	<b>58 443</b>
<b>B) Städerna.</b>											
Karlstad <sup>18)</sup> . . . . .	26.62	21.42	20 911	976	9 580	11 331	5 431	6 671	3 776	3 815	6 502
Kristinehamn <sup>2)</sup> . . . . .	29.94	29.69	12 434	418	5 837	6 597	3 182	3 644	2 403	2 407	3 704
Filipstad . . . . .	25.56	21.68	4 632	213	2 102	2 530	1 161	1 418	815	832	1 445
Arvika <sup>3)</sup> . . . . .	7.36	6.14	7 981	1 299	3 786	4 195	2 132	2 327	1 510	1 527	2 520
<b>S:a i städerna</b>	<b>89.48</b>	<b>78.93</b>	<b>45 958</b>	<b>582</b>	<b>21 305</b>	<b>24 653</b>	<b>11 906</b>	<b>14 060</b>	<b>8 504</b>	<b>8 581</b>	<b>14 171</b>
<b>C) S:a i Värmlands län . . . . .</b>	<b>19 235.19</b>	<b>17 464.44</b>	<b>269 998</b>	<b>15</b>	<b>134 280</b>	<b>135 718</b>	<b>79 929</b>	<b>76 557</b>	<b>47 847</b>	<b>48 242</b>	<b>72 614</b>

## Anmärkningar till Värmlands län.

Angående använda förkortningar m. m. se Allmänna anmärkningar till tab. 1 å sid. 1.

<sup>1)</sup> Se anm. 16 under Örebro län.

<sup>2)</sup> Enligt k. brev d. 1 aug. 1895 äro med 1896 års ingång lägenheterna Bosjön och Springsjön i allo överförda från Sunnemo socken och Älvdals härad till Färnebo socken och härad. Arealen av de sålunda överflyttade lägenheterna har ej kunnat utränas. Av en hel hytta, Skåltjärnslyttan, i övrigt hörande till Färnebo socken, räknas i kyrkligt och kommunalt hänseende  $\frac{1}{16}$  till Nordmarks socken, och den i allo till Färnebo socken hörande  $\frac{1}{2}$  hytta Gräsbojöhyttan eller Bosjöhyttan är uppförd på ågor till hemmanet Gräsby

i Sunnemo socken. Förslag att överflytta denna  $\frac{1}{16}$  av Skåltjärnslyttan till Färnebo församling och Gräsbojöhyttan till Sunnemo socken blev av K. Maj:t d. 11 dec. 1885 ej bifallet.

<sup>3)</sup> Jämlikt k. brev d. 26 mars 1926 hava hemmanen  $\frac{1}{2}$ , mtl Kurlanda och  $\frac{1}{4}$ , mtl Kullen i Varnums socken d. 1 jan. 1927 i allo införlivats med Kristinehamns stad. Enligt k. brev d. 11 febr. 1927 har ytterligare ett område av Varnums socken, benämnt Häststötet, som tidigare omslutits av Kristinehamns stad, d. 1 jan. 1928 i allo införlivats med staden.

<sup>4)</sup> Ägoskiften till  $\frac{1}{4}$  mtl Hedås och  $\frac{1}{2}$  mtl Bengtsbol, hörande till *Ransåters* socken, äro belägna i *Övre Ulleruds* socken, och skiften till  $\frac{1}{2}$  mtl Arnås och  $\frac{1}{4}$  mtl Västra Tjärn, hörande till *Övre Ullerud*, äro belägna i *Nedre Ulleruds* socken.

<sup>5)</sup> Inom *Grums* socken ligger <sup>21/122</sup> mtl Lilla Rustan, tillhörande *Nors* socken. Förslag att överflytta Lilla Rustan till *Grums* blev av K. Maj:t d. 21 nov. 1884 ej bifallet.

<sup>6)</sup> Tvenne till Säffle säteri i *By* socken hörande ägoskiften äro belägna inom *Tveta* socken.

<sup>7)</sup> Enligt k. brev d. 17 okt. 1924 har inom *Silbodals* socken bildats ett *municipalsamhälle*, benämnt *Årjäng*, för vilket byggnadsstadgan tillämpas.

<sup>8)</sup> Enligt k. brev d. 12 dec. 1924 tillämpas byggnadsstadgan å dels större delen av *Charlottenbergs municipalsamhälles* tidigare område, dels en angränsande del av *Eda* socken, vilken senare del därefter ingår i municipalsamhället. Jämlikt k. brev d. 28 okt. 1927 gäller fr. o. m. d. 1 jan. 1928 även hälsovårdsstadgan inom det sålunda tillagda området, medan den upphört att gälla inom den del av samhället, som genom k. brev d. 12 dec. 1924 undantagits från tillämpningen av byggnadsstadgan.

<sup>9)</sup> Enligt k. brev d. 19 mars 1920 blevo vissa områden av *Arvika socken*, omfattande bl. a. det å hemmanet *Solberga* n:r 1 belägna *Haga municipalsamhälle* samt återstående delar av nämnda hemman, d. 1 jan. 1921 införlivade med *Arvika stad* i administrativt, kommunalt och ecklesiastiskt avseende.

<sup>10)</sup> *Sunne församling* omfattar *Sunne kommun* och *Sunne köping*. Hela församlingen år 1930: 572.73 km<sup>2</sup>, varav 517.53 km<sup>2</sup> land; 10 821 inv.; 20 folkm.-täthet.

<sup>11)</sup> Gränsen mellan *Sunne* och *Gräsmarks* socknar är delvis ganska oregelbunden; bl. a. ligger  $\frac{1}{4}$  mtl Höjden, hörande till *Gräsmark*, helt och hållet inom *Sunne* sockens gränser.

<sup>12)</sup> Delar av hemmanen *Ganterud* och *Rådom* och lägenheterna *Holmängen* och *Kläggstranden* av hemmanet *Torsby*, *Kläggstranden* av hemmanet *Västana*, *Kronskogen* av hemmanet *Fensbol* samt *Häckfall* av hemmanet *Vadje*, vilka hemman enligt jordeboken tillhöra *Fryksände* socken, räknas i kommunalt och ecklesiastiskt hänseende till *Östmarks* socken, varest flertalet av dessa hemmans-

delar ock äro belägna. Andra delar av hemmanen *Ganterud*, *Smedserud* och *Rådom* ligga även inom *Östmarks* socken, men dessa räknas i allo till *Fryksände*. Förslag att reglera dessa oregelbundenheter blev av K. Maj:t d. 3 nov. 1893 ej bifallet.

<sup>13)</sup> Delar av hemmanen *Vadje* och *Vadjetorp* med tillhörande utskogar och lägenheter, bl. a. f. d. bruket *Kristinefors*, vilka enligt jordeboken tillhöra *Fryksände* socken, räknas i kommunalt och ecklesiastiskt hänseende till *Vitsands* socken, varest dessa hemmansdelar ock äro belägna.

<sup>14)</sup> Enligt k. brev d. 30 dec. 1922 tillämpas hälsovårdsstadgan även inom det område, varmed *Torsby municipalsamhälle* utvidgades jämlikt k. brev d. 2 mars 1917.

<sup>15)</sup> Flera till hemmanet *Fäbacken* i *Lekvattnets* socken hörande lägenheter äro belägna i *Östmarks* socken, medan till hemmanet *Ulvsjön* i *Östmark* hörande områden ligga inom *Lekvattnets* sockens gränser.

<sup>16)</sup> Mellan *Norra Ny* och *Nyskoga* har gränsen varit oregelbunden, därigenom att ägor voro blandade om varandra. Förslag om reglering härav blev av K. Maj:t d. 31 dec. 1890 ej bifallet, men enligt k. brev d. 4 dec. 1931 har gränsen reglerats från d. 1 jan. 1933. *Nyskogas* areal har därigenom ökats med 2.35 km<sup>2</sup>, varav 2.34 km<sup>2</sup> land.

<sup>17)</sup> De hemmansdelar, varav *Gustav Adolfs* kommun består, upptagas i jordeboken för *Eksbärads* socken. Förslag att i jordeboken utbryta kommunen till särskild socken blev av K. Maj:t d. 18 mars 1887 ej bifallet. — Jämlikt k. brev d. 23 mars 1928 har gränsen mellan *Gustav Adolfs* kommun och församling å ena sidan, *Eksbärads* kommun och församling samt *Norra Råda* kommun och *Hagfors* kapellförsamling å den andra blivit förtydligad och reglerad fr. o. m. d. 1 jan. 1929.

<sup>18)</sup> Jämlikt k. brev d. 24 mars 1933 hava med *Karlstads stad* d. 1 jan. 1934 i allo införlivats dels *Karlstads socken* med undantag av hemmanet 1 mtl *Vidön* n:r 1, dels av *Grava* socken hemmanet 1 mtl *Färjestad* n:r 1 jämte några smärre områden. Hemmanet *Vidön* n:r 1 har d. 1 jan. 1934 i allo överflyttats till *Hammarö* socken. Förslag om avskiljande av *Forshaga* församling från *Grava* kommun till egen kommun föranledde icke någon K. Maj:ts åtgärd.

Kommuner m. m.	Areal, i km <sup>2</sup>		Folk- mängd	Inv. på km <sup>2</sup> land	Hela antalet		D ä r a v				Antal hus- håll	
	Hela arealen	Därav land			män	kvin- norr	ogifta		gifta			
							män	kvin- norr	män	kvin- norr		
<b>18) Örebro län.</b>												
<b>A) Landsbygden.</b>												
Kil . . . . .	148.32	143.82	1 805	12	922	883	568	522	295	296	450	
Gräve . . . . .	22.42	19.56	339	17	177	162	109	86	62	62	89	
Tysslinge . . . . .	116.43	108.59	1 947	17	968	979	574	557	353	356	504	
Vintrosa <sup>1)</sup> . . . . .	49.42	48.61	1 603	32	797	806	462	449	287	290	424	
Täby . . . . .	22.75	22.61	547	24	292	255	178	136	93	94	153	
Mosjö <sup>2)</sup> . . . . .	35.23	33.59	1 417	42	743	674	450	367	257	256	390	
Almby <sup>3)</sup> . . . . .	36.02	35.97	4 574	127	2 302	2 272	1 253	1 191	955	958	1 242	
Almby m:e <sup>4)</sup> . . . . .	12.72	12.70	3 936	309	1 973	1 964	1 047	1 022	846	850	1 077	
Ånsta <sup>5)</sup> . . . . .	19.30	19.04	921	48	463	458	260	249	179	184	252	
Långbro <sup>6)</sup> . . . . .	30.49	30.20	5 793	191	2 970	2 823	1 635	1 464	1 250	1 258	1 563	
Eker . . . . .	19.61	19.60	419	21	217	202	131	115	70	70	104	
Hovsta . . . . .	29.19	27.93	1 016	36	523	493	308	266	199	200	262	
Axberg . . . . .	97.26	92.13	1 879	20	936	943	554	545	339	339	497	
Örebro h:d	<b>626.49</b>	<b>601.65</b>	<b>22 260</b>	<b>36</b>	<b>11 310</b>	<b>10 950</b>	<b>6 482</b>	<b>5 947</b>	<b>4 339</b>	<b>4 363</b>	<b>5 930</b>	
Rinkaby <sup>7)</sup> . . . . .	29.06	29.01	697	24	359	338	222	189	115	114	177	
Glanshammar <sup>8)</sup> . . . . .	76.65	75.44	1 732	22	891	841	555	479	281	281	420	
Ödeby . . . . .	33.90	25.40	282	11	151	131	96	71	51	50	66	
Lillkyrka <sup>9)</sup> . . . . .	59.45	59.31	1 160	19	611	549	368	286	212	213	298	
Götlunda . . . . .	159.44	154.74	2 720	17	1 388	1 332	808	692	513	510	675	
Glanshammars h:d	<b>358.50</b>	<b>343.90</b>	<b>6 591</b>	<b>19</b>	<b>3 400</b>	<b>3 191</b>	<b>2 049</b>	<b>1 717</b>	<b>1 172</b>	<b>1 168</b>	<b>1 636</b>	
Lännäs . . . . .	102.34	100.71	1 936	19	997	939	576	518	342	343	485	
Asker . . . . .	171.14	154.37	4 262	27	2 117	2 145	1 221	1 174	770	771	1 193	
Stora Mellösa . . . . .	105.40	104.75	3 145	30	1 582	1 563	933	849	568	569	822	
Askers h:d	<b>378.88</b>	<b>359.83</b>	<b>9 343</b>	<b>25</b>	<b>4 696</b>	<b>4 647</b>	<b>2 730</b>	<b>2 541</b>	<b>1 680</b>	<b>1 683</b>	<b>2 500</b>	
Norrbyås . . . . .	32.60	28.69	854	29	427	427	247	234	160	161	230	
Gällersta <sup>10)</sup> . . . . .	46.13	45.27	1 096	24	567	529	333	296	199	197	293	
Ekeby . . . . .	40.11	39.70	1 135	28	583	552	363	312	198	200	289	
Sköllersta <sup>11)</sup> . . . . .	103.75	102.39	2 968	28	1 462	1 506	843	824	542	541	811	
Svennevad . . . . .	193.54	172.20	1 630	9	827	803	507	447	277	279	411	
Bo . . . . .	153.54	143.44	1 607	11	826	781	496	425	303	306	411	
Sköllersta h:d	<b>569.67</b>	<b>531.69</b>	<b>9 290</b>	<b>17</b>	<b>4 692</b>	<b>4 598</b>	<b>2 789</b>	<b>2 538</b>	<b>1 679</b>	<b>1 684</b>	<b>2 445</b>	
Lerbäck <sup>12)</sup> . . . . .	315.26	288.42	5 080	17	2 575	2 505	1 503	1 335	915	918	1 356	
Hallsberg <sup>13)</sup> . . . . .	109.45	102.15	2 306	22	1 160	1 146	691	647	409	405	594	
Hallsbergs köp. <sup>14)</sup> . . . . .	5.04	5.04	2 735	542	1 360	1 375	753	734	551	561	838	
Kumla <sup>15)</sup> . . . . .	116.56	115.23	9 663	83	4 798	4 865	2 759	2 675	1 814	1 823	2 591	
Kumla m:e <sup>16)</sup> . . . . .	2.27	2.27	3 451	1 520	1 634	1 817	914	1 010	659	662	965	
Kumla h:d	<b>546.31</b>	<b>510.84</b>	<b>19 784</b>	<b>38</b>	<b>9 893</b>	<b>9 891</b>	<b>5 706</b>	<b>5 391</b>	<b>3 639</b>	<b>3 707</b>	<b>5 879</b>	
Kräklinge . . . . .	39.14	38.91	821	21	411	410	231	226	157	156	229	
Hardemo . . . . .	54.84	54.66	1 490	27	755	735	477	432	237	238	379	
Hardemo h:d	<b>93.98</b>	<b>93.57</b>	<b>2 311</b>	<b>24</b>	<b>1 166</b>	<b>1 145</b>	<b>708</b>	<b>658</b>	<b>394</b>	<b>394</b>	<b>608</b>	
Hackvad . . . . .	19.39	18.98	574	30	299	275	200	172	86	87	141	
Viby <sup>17)</sup> . . . . .	151.77	147.80	3 851	26	1 931	1 920	1 135	1 079	686	688	1 023	
Ramundeboda <sup>18)</sup> . . . . .	139.53	125.97	2 578	20	1 316	1 262	729	658	533	531	739	
Grimstens h:d	<b>310.69</b>	<b>292.75</b>	<b>7 003</b>	<b>23</b>	<b>3 546</b>	<b>3 457</b>	<b>2 064</b>	<b>1 909</b>	<b>1 305</b>	<b>1 306</b>	<b>1 908</b>	

1	2		3	4	5	6	7	8	9	10	11	12									
	Areal, i km <sup>2</sup>												Folk- mängd	Inv. på km <sup>2</sup> land	Hela antalet		D ä r a v				Antal hus- håll
	Hela arealen	Därv land													män	kvinnor	ogifta		gifta		
Kommuner m. m.								män	kvinnor	män	kvinnor										
Snavlunda . . . . .	114·96	107·23	1 903		17	955	948	581	524	328	330	483									
Hammar <sup>11)</sup> 12) . . . . .	194·33	187·60	4 895		26	2 491	2 404	1 468	1 223	907	913	1 373									
Askersunds lands- kommun <sup>11)</sup> 12) . . . . .	264·09	240·44	2 641		10	1 375	1 266	850	701	470	468	607									
Sundbo h:d	<b>573·38</b>	<b>535·27</b>	<b>9 439</b>		<b>17</b>	<b>4 821</b>	<b>4 618</b>	<b>2 899</b>	<b>2 448</b>	<b>1 705</b>	<b>1 711</b>	<b>2 463</b>									
Skagershult . . . . .	146·30	122·88	1 392		11	707	685	410	344	259	261	364									
Tångeråsa . . . . .	53·48	52·31	460		8	248	212	165	129	71	71	97									
Edsberg . . . . .	47·79	46·44	1 485		31	746	739	454	434	253	252	375									
Knista <sup>15)</sup> . . . . .	79·03	75·86	1 986		26	991	995	570	527	373	368	591									
Fjugesta m:e <sup>14)</sup> . . . . .	0·56	0·56	610	1 089		292	318	160	160	123	120	214									
Hidinge <sup>15)</sup> . . . . .	135·67	127·84	1 671		13	846	825	516	450	293	295	441									
Kvistbro <sup>15)</sup> . . . . .	194·86	181·52	3 692		20	1 892	1 800	1 132	1 003	658	659	998									
Nysund <sup>15)</sup> 17) . . . . .	296·82	253·27	2 620		10	1 355	1 265	820	691	468	468	651									
Edsbergs h:d	<b>953·95</b>	<b>865·12</b>	<b>13 306</b>		<b>15</b>	<b>6 785</b>	<b>6 521</b>	<b>4 067</b>	<b>3 578</b>	<b>2 375</b>	<b>2 374</b>	<b>3 517</b>									
Degerfors <sup>17)</sup> 18) . . . . .	† 89·74	83·31	4 935		59	2 497	2 438	1 400	1 261	990	986	1 394									
Jannelunds m:e . . . . .	0·37	0·37	1 311	3 543		635	676	316	335	290	289	417									
Karlskoga <sup>18)</sup> 19) 19) . . . . .	† 474·30	430·49	15 303		35	7 694	7 609	4 525	4 196	2 863	2 863	4 285									
Fjugesta m:e . . . . .	1·29	1·29	2 594	2 010		1 190	1 404	695	329	439	439	814									
Bjurtjärn . . . . .	182·05	137·71	1 687		12	826	861	500	522	278	278	429									
Karlskoga h:d	<b>746·09</b>	<b>651·51</b>	<b>21 925</b>		<b>33</b>	<b>11 017</b>	<b>10 908</b>	<b>6 425</b>	<b>5 979</b>	<b>4 131</b>	<b>4 127</b>	<b>6 108</b>									
Grythyttan <sup>20)</sup> . . . . .	447·43	352·70	3 443		9	1 769	1 674	1 062	908	630	635	969									
Grythyttans m:e <sup>20)</sup> . . . . .	3·26	2·98	708	237		341	367	181	197	152	154	234									
Hällefors . . . . .	455·41	405·74	5 549		13	2 859	2 690	1 659	1 416	1 093	1 095	1 594									
Grythytte o. Hälle- fors h:d	<b>902·84</b>	<b>758·44</b>	<b>8 992</b>		<b>11</b>	<b>4 628</b>	<b>4 364</b>	<b>2 721</b>	<b>2 324</b>	<b>1 723</b>	<b>1 730</b>	<b>2 563</b>									
Hjulsjö . . . . .	249·16	232·18	2 177		9	1 084	1 093	654	605	371	378	595									
Järnboås . . . . .	133·34	118·36	1 327		11	665	662	402	360	229	231	360									
Nora landsk. <sup>20)</sup> . . . . .	402·20	358·21	4 782		13	2 410	2 372	1 452	1 292	862	863	1 264									
Viker <sup>20)</sup> . . . . .	148·57	133·95	1 530		11	784	746	454	369	288	287	428									
Nora o. Hjulsjö h:d	<b>933·27</b>	<b>842·69</b>	<b>9 816</b>		<b>11</b>	<b>4 943</b>	<b>4 873</b>	<b>2 962</b>	<b>2 626</b>	<b>1 750</b>	<b>1 759</b>	<b>2 647</b>									
Ervalla . . . . .	70·13	68·10	1 654		24	834	820	470	444	314	314	454									
Näsby . . . . .	68·15	57·08	2 441		42	1 257	1 184	720	629	485	485	635									
Frövi m:e . . . . .	1·57	1·57	784	499		384	400	197	212	167	168	230									
Fellingsbro <sup>21)</sup> . . . . .	357·49	335·36	6 768		20	3 478	3 290	2 037	1 780	1 256	1 253	1 777									
Fellingsbro m:e <sup>21)</sup> . . . . .	1·07	1·07	677	632		318	359	166	198	129	127	211									
Fellingsbro norra (kapell) förs. <sup>21)</sup> . . . . .	173·00	158·00	1 974		12	1 001	973	603	539	356	355	489									
Fellingsbro h:d	<b>495·77</b>	<b>460·54</b>	<b>10 863</b>		<b>23</b>	<b>5 569</b>	<b>5 294</b>	<b>3 227</b>	<b>2 853</b>	<b>2 055</b>	<b>2 052</b>	<b>2 866</b>									
Linde <sup>22)</sup> 23) 24) . . . . .	504·19	459·09	8 569		18	4 404	4 165	2 541	2 159	1 633	1 631	2 318									
Lindes förs. <sup>22)</sup> 23) 24) . . . . .	331·41	302·51	4 859		16	2 512	2 347	1 477	1 247	898	895	1 287									
Guldmedshyttans förs. . . . .	172·78	156·58	3 710		23	1 892	1 818	1 064	912	735	736	1 031									
Ramsberg <sup>25)</sup> . . . . .	510·37	468·07	3 688		7	1 901	1 787	1 176	982	633	641	963									
Lindes o. Rams- bergs h:d	<b>1 014·56</b>	<b>927·16</b>	<b>12 257</b>		<b>13</b>	<b>6 305</b>	<b>5 952</b>	<b>3 717</b>	<b>3 141</b>	<b>2 266</b>	<b>2 272</b>	<b>3 231</b>									

Kommuner m. m.	Areal, i km <sup>2</sup>		Folk- mängd	Inv. på km <sup>2</sup> land	Hela antalet		D ä r a v				Antal hus- håll
	Hela arealen	Därav land			män	kvinnor	ogifta		gifta		
			män	kvinnor			män	kvinnor			
Ljusnarsberg <sup>24)</sup> <sup>25)</sup> . . . . .	660.96	598.90	8 522	14	4 409	4 113	2 632	2 168	1 537	1 545	2 335
Kopparbergs köp. <sup>26)</sup> . . . . .	4.75	4.62	2 016	436	927	1 089	476	593	409	409	641
Nya Kopparbergsh:d . . . . .	665.71	603.52	10 538	17	5 336	5 202	3 108	2 761	1 946	1 954	2 976
<i>S:a å landsbygden</i> . . . . .	9 170.09	8 378.48	173 718	20	88 107	85 611	51 654	46 411	32 209	32 284	46 827
B) Städerna.											
Örebro <sup>27)</sup> . . . . .	21.84	21.62	37 522	1 735	16 967	20 555	9 171	11 685	7 139	7 195	12 400
Nikolai förs. . . . .	.	12.29	20 321	1 653	9 158	11 163	4 897	6 300	3 932	3 954	6 926
Olaus Petri . . . . .	.	9.33	17 201	1 843	7 809	9 392	4 274	5 385	3 207	3 241	5 474
Askersund <sup>28)</sup> . . . . .	10.38	9.93	2 102	211	926	1 176	509	683	374	378	679
Nora . . . . .	7.24	5.30	2 631	496	1 201	1 430	624	779	495	497	902
Lindesberg <sup>29)</sup> . . . . .	13.27	12.13	3 235	266	1 450	1 785	749	949	632	649	1 051
<i>S:a i städerna</i> . . . . .	52.73	48.98	45 490	928	20 544	24 916	11 053	14 096	8 640	8 719	15 082
C) S:a i Örebro län . . . . .	9 222.82	8 427.46	219 208	26	108 651	110 557	62 707	60 507	40 849	41 003	61 859

## Anmärkningar till Örebro län.

Angående använda förkortningar m. m. se Allmänna anmärkningar till tab. 1. å sid. 1.

<sup>1)</sup> Genom k. beslut d. 29 april 1921 har faststälts namnet *Vintrosa* för den förut även *Vintarsåsa* benämnda socknen.

<sup>2)</sup> Genom särskilda nådiga beslut hava följande förändringar beträffande ortnamn blivit påbjudna: d. 29 juni 1923 namnet *Skollersta* för den förut även *Skyllersta* benämnda socknen; d. 22 okt. 1927 namnen *Rinkaby*, *Lindes kommun*, *Lindes församling* och *Hörken*, medan förut jämväl benämningarna *Ringkarleby*, *Lindesbergs landskommun*, *Lindesbergs landsförsamling*, *Lindesbergs församling* och *Hörk* hade förekommit. Ang. Hörken se anm. 16 under Västerås stift i tab. 13.

<sup>3)</sup> Till *Ansta* socken hörande 1 mtl *Vittväng* och  $\frac{1}{4}$  mtl *Mogetorp* omslutas av *Mosjö* och *Gällerstas* socknar samt *Örebro* stads ägor. Förslag att överflytta hemmanen till *Mosjö* blev av K. Maj:t d. 8 mars 1889 ej bifallet.

<sup>4)</sup> Inom *Almby* kommun har jämlikt k. brev d. 29 okt. 1926 bildats ett *municipalsamhälle*, benämnt *Almby*, för vilket samtliga stadsstadgor tillämpas.

<sup>5)</sup> Till *Rinkaby* socken hörande 1 mtl *Munkatorp* ligger inom *Långbro* socken. Förslag att överflytta *Munkatorp* till *Långbro* blev av K. Maj:t d. 18 juni 1886 ej bifallet.

<sup>6)</sup> Till *Lillkyrka* socken hörande  $\frac{1}{4}$  mtl *Björnbötorp*,  $\frac{1}{12}$  mtl *Bredmossen* och  $\frac{1}{12}$  mtl *Ska-bäcken* äro belägna inom *Glanshammars* socken. Förslag att överflytta hemmanen till *Glanshammar* blev av K. Maj:t d. 15 mars 1889 ej bifallet.

<sup>7)</sup> Till *Lerbäcks* socken hörande  $\frac{1}{8}$  mtl *Blåberga*,  $\frac{1}{8}$  *Hageberg* eller *Tängen* och  $\frac{1}{8}$  *Römossen*

ligga inom *Hallsbergs* socken. Förslag att överflytta hemmanen till *Hallsberg* blev av K. Maj:t d. 1 mars 1889 ej bifallet.

<sup>8)</sup> *Hallsbergs kommun* och *Hallsbergs köping* bilda tillsammans *Hallsbergs församling*. Jämlikt k. brev d. 26 mars 1926 blevo med 1927 års ingång i administrativt och kommunalt hänseende införlivade med *Hallsbergs köping* vissa områden, som förut tillhörde dels *Hallsbergs* socken, nämligen *Bäckertorp*, *Ulvsätter*, *delar av Berg*, *Norby* och *Marka*, dels *Kumla* socken, nämligen *delar av Stocksätter*, *Björka*, *Sanna* och *Grånby* samt *Kärstahult*. Samtidigt blevo de dittills *Kumla* tillhörande delarna av området överflyttade till *Hallsbergs församling* samt till *Hallsbergs landsfiskalsdistrikt*. — Jämlikt k. brev d. 18 mars 1927 blev en inom *Hallsbergs* socken belägen, men *Kumla* socken tillhörande enklav, omfattande lägenheterna *Kölningen nr: 1* och *2*, vid 1928 års ingång i allo överflyttad till *Hallsbergs* socken. — Hela *Hallsbergs församling* år 1930: 114.49 km<sup>2</sup>, varav 107.19 km<sup>2</sup> land; 5 041 inv.; 47 folkm.täthet.

<sup>9)</sup> Genom k. brev d. 7 okt. 1921 har *Kumla municipalsamhälle* blivit utvidgat med ett område om 1.53 km<sup>2</sup>.

<sup>10)</sup> Till *Ramundeboda* socken hörande  $\frac{1}{8}$  mtl *Skarbyholm* med *Sågmossen*,  $\frac{1}{2}$  mtl *Stavåna* och  $\frac{1}{8}$  mtl *Motorp* eller *Sågen* samt lägenheten *Humlekärr* äro belägna på *Grimstens härad* allmänning i *Viby* socken. Förslag att överflytta dessa hemman och lägenheter till *Viby socken* blev av K. Maj:t d. 25 april 1889 ej bifallet. —



Jämlikt k. brev d. 28 mars 1923 är lägenheten Ekshult n:r 2 i Viby socken, som haft sina ägor sammanblandade med  $\frac{1}{4}$ , mtl Ekshult n:r 1 i Ramundeboda socken, med 1924 års ingång i allo överflyttad till Ramundeboda.

<sup>11)</sup> Till *Hammars* socken hörande 1 mtl *Stubbetorp*, som utgöres av tvenne ägoområden, ligger inom *Askersunds landskommun*. Förslag att överflytta hemmanet till sistnämnda socken blev av K. Maj:t d. 15 febr. 1889 ej bifallet.

<sup>12)</sup> *Hammars* kommun omfattar, utom *Hammar*s församling, en till Örebro län hörande del av den i övrigt till Östergötlands län hörande *Västra Ny* församling, nämligen en Stora Rökneö i Vättern (2 09 km<sup>2</sup> land; 13 inv.). Jfr vidare anm. 19 under Östergötlands län.

<sup>13)</sup> Jämlikt k. brev d. 24 febr. 1927 blevo lägenheterna Klockarebacken 1<sup>o</sup> och 1<sup>o</sup> inom *Askersunds socken* vid 1928 års ingång i allo införlivade med *Askersunds stad*.

<sup>14)</sup> Enligt k. brev d. 15 nov. 1929 tillämpas numera samtliga stadsstadgor inom *Fjugesta municipalsamhälle*. — Genom k. brev d. 27 nov. 1931 har samhället blivit utvidgat. Areal efter utvidgningen 1 83 km<sup>2</sup>, varav 1 32 km<sup>2</sup> land.

<sup>15)</sup> Till *Knista* socken hörde fordom  $\frac{1}{4}$ , mtl Medskog med Villingsbergs bruk, belägna inom *Hidinge* socken, samt  $\frac{1}{4}$ , mtl Snöbergshyttan, beläget inom *Karlskoga* socken, men jämlikt k. brev d. 23 mars 1928 äro med 1929 års ingång dessa områden överflyttade till de socknar, där de äro belägna. Däremot äro fortfarande till *Knista* socken 1 mtl *Storsjön* och  $\frac{1}{2}$ , mtl *Kronoberg*, belägna utom socknen mellan *Kvistbro* och *Hidinge* socknar. Förslag att reglera denna oregelbundenhet blev av K. Maj:t d. 26 febr. 1892 ej bifallet.

<sup>16)</sup> Av *Nysunds* socken hörde tidigare till Värmlands län och Visnums härad 11 $\frac{1}{2}$ , mtl och till Örebro län och Edsbergs härad 22 mtl. Förslag att överflytta Örebro delen av socknen till Värmlands län blev den 6 dec. 1889 av K. Maj:t ej bifallet. — Jämlikt k. brev d. 25 aug. 1922 har däremot Värmlandsdelen av *Nysunds* kommun d. 1 jan. 1923 i administrativt och judiciellt hänseende ävensom i jordeboken överflyttats till Örebro län (Svartå landsfiskalsdistrikt, *Karlskoga* fogderi, *Edsbergs* härad och tingslag, Väster-närkes domsaga).

<sup>17)</sup> Jämlikt k. brev d. 13 mars 1931 är visat område av *Nysunds* socken, nämligen hemmanen eller lägenheterna Älgåsen, Högberg, Högbergstorp, Bäckan och Sävsjön, vid 1932 års ingång i allo överflyttat från *Nysunds* till *Degerfors* socken. Det sålunda överflyttade området synes utgöra 8 86 km<sup>2</sup> land och måhända 0 07 km<sup>2</sup> vatten.

<sup>18)</sup> Jämlikt k. brev d. 28 mars 1924 är *Degerfors* dittillsvarande kapellförsamling vid 1925 års ingång avskild från *Karlskoga* socken för att under namn av *Degerfors* utgöra egen jordeboksocken, församling och kommun. — Uppgifterna om vattenarealen (och följaktligen även om hela arealen) äro här så till vida osäkra, som sjön Möckeln endast helt ungefärligt kunnat fördelas mellan *Degerfors* och dess forna moderförsamling *Karl-*

*skoga*. Den förre socknens andel av sjön är här antagen vara 4 50 km<sup>2</sup>.

<sup>19)</sup> Inom *Karlskoga* socken har funnits ett kapellag vid namn *Karlsdal*, men genom k. resolution d. 17 mars 1922 har förklarats, att detta kapellag skall anses hava upphört.

<sup>20)</sup> Genom k. brev d. 8 april 1927 har vid Grythyttedens järnvägsstation inom *Grythyttans* socken bildats ett municipalsamhälle benämnt *Grythyttan*, för vilket samtliga stadsstadgor tillämpas.

<sup>21)</sup> Inom *Fellingsbro municipalsamhälle* tillämpas jämlikt k. brev d. 22 okt. 1926 förutom förut gällande hälsovårdsstadgan jämväl ordningsstadgan, byggnadsstadgan och brandstadgan. Därmed gälla alltså samtliga stadsstadgor för samhället.

<sup>22)</sup> Enligt k. brev d. 24 april 1908 skulle, sedan vissa villkor blivit fullgjorda, norra delen av *Fellingsbro* socken bilda en särskild kapellförsamling. Denna utbrytning trädde, jämlikt K. Maj:ts beslut d. 19 nov. 1920, i tillämpning d. 1 jan. 1922, och benämnes den nya kapellförsamlingen *Fellingsbro norra församling*.

<sup>23)</sup> Jämlikt k. brev d. 28 mars 1924 blevo vissa till *Linde* socken hörande men av *Lindesbergs stads* område helt eller till större delen omslutna fastigheter, nämligen *Lindesby* n:r 1 litt. C, D, E, F, G, *Lindeshemman* eller *Brotorp* och *Hermanstorp* jämte vissa avsöndrade lägenheter, med 1925 års ingång i allo införlivade med *Lindesbergs stad*. Däremot äro vissa till staden hörande lägenheter, nämligen *Brogården* med *Skottbackarne*, *Persbo*, *Sämskhagen* och *Smedhagen*, omslutna av socknen. Förslag att överflytta dessa områden dit, där de äro belägna, blev av K. Maj:t d. 18 okt. 1889 ej bifallet.

<sup>24)</sup> Till *Ljusnarsbergs* socken hörande  $\frac{1}{4}$ , mtl *Axnsjön* är beläget inom *Linde* sockens område. Förslag att överflytta hemmanet till sistnämnda socken blev av K. Maj:t d. 15 aug. 1884 ej bifallet.

<sup>25)</sup> Beträffande ett inom *Ramsbergs* socken beläget men till *Västmanlands län* hörande område se anm. 6 under nämnda län.

<sup>26)</sup> *Ljusnarsbergs församling* omfattar *Ljusnarsbergs kommun* och *Kopparbergs köping*. Jämlikt k. brev d. 19 mars 1926 är visat (å en karta närmare angivet) område fr. o. m. 1927 års ingång i kommunalt och administrativt hänseende införlivat med köpingen. Samtidigt förklarade K. Maj:t, att socknen, vilken i länets jordebok funnits upptagen under benämningen *Nya Kopparberg*, skall i jordeboken benämnas *Ljusnarsberg*. Hela församlingen år 1930: 665 71 km<sup>2</sup>, varav 603 52 km<sup>2</sup> land; 10 538 inv.; 17 folkm.-tätthet.

<sup>27)</sup> Jämlikt k. brev d. 11 mars 1927 har *Svea trångkärs* församling i *Örebro* upphört d. 1 maj 1927.

<sup>28)</sup> Den 24 febr. 1922 har K. Maj:t förklarats, att *Viker*, som stundom benämnts kapellförsamling, ehuru den ej ansetts vara skyldig att deltaga i kostnaden för byggnade och underhåll av moderförsamlingens kyrka, hädanefter skall vara annexförsamling och i jordeboken redovisas såsom egen socken.

<sup>29)</sup> Församlingen kallas *Nora bergsförsamling*

Kommuner m. m.	Areal, i km <sup>2</sup>		Folk- mängd	Inv. på km <sup>2</sup> land	Hela antalet		D ä r a v				Antal hus- håll	
	Hela arealen	Därav land			män	kvinnor	ogifta		gifta			
							män	kvinnor	män	kvinnor		
<b>19) Västmanlands län.</b>												
<b>A) Landsbygden.</b>												
Torpa <sup>1)</sup> . . . . .	59-61	59-55	1 071	17	560	511	313	254	208	209	305	
Kung Karl <sup>2)</sup> . . . . .	69-20	68-92	1 567	22	804	763	449	393	311	311	403	
Kungsörs köp. <sup>3)</sup> . . . . .	1-48	1-46	2 176	1 490	1 057	1 119	540	530	477	481	712	
Kungs-Barkarö . . . . .	21-70	21-52	588	27	299	289	179	160	111	111	137	
Björskog . . . . .	51-36	50-79	1 432	28	736	696	439	381	251	254	362	
Säterbo <sup>4)</sup> . . . . .	51-44	50-11	768	15	393	375	216	188	157	156	207	
Arboga landskom- mun <sup>5)</sup> . . . . .	59-84	57-96	1 287	22	681	606	389	293	257	258	357	
Medåker . . . . .	62-17	61-63	1 082	17	536	546	306	282	202	204	269	
Västra Skedvi . . . . .	168-18	148-47	1 063	7	554	509	311	241	213	214	285	
Himmeta . . . . .	47-39	47-13	875	18	450	425	258	227	159	158	229	
Bro . . . . .	107-14	101-59	1 640	16	873	767	503	375	318	318	422	
Malma . . . . .	31-05	30-63	2 097	68	1 073	1 024	555	447	473	473	676	
Odensvi . . . . .	125-69	122-43	1 258	10	658	600	409	322	216	215	318	
<b>Akerbo h:d</b>	<b>856-25</b>	<b>822-24</b>	<b>16 904</b>	<b>20</b>	<b>8 674</b>	<b>8 230</b>	<b>4 867</b>	<b>4 093</b>	<b>3 353</b>	<b>3 362</b>	<b>4 682</b>	
Hed . . . . .	110-26	99-96	1 441	14	720	721	390	356	276	275	392	
Gunnilbo . . . . .	227-19	205-86	1 149	5	583	566	317	267	225	229	333	
Skinnskatteberg <sup>6)</sup> . . . . .	356-81	326-25	4 165	12	2 121	2 044	1 221	1 041	817	820	1 137	
Skinnskattebergs h:d	<b>694-26</b>	<b>632-67</b>	<b>6 755</b>	<b>10</b>	<b>3 424</b>	<b>3 331</b>	<b>1 928</b>	<b>1 664</b>	<b>1 318</b>	<b>1 324</b>	<b>1 862</b>	
Västansfors <sup>7)</sup> . . . . .	162-72	149-80	7 125	47	3 616	3 509	1 936	1 701	1 531	1 533	2 078	
<i>Västansfors m:e<sup>2)</sup></i> . . . . .	1-57	1-43	1 536	1 074	731	805	347	390	353	354	498	
Norberg . . . . .	319-14	297-40	5 480	18	2 671	2 809	1 476	1 430	1 031	1 048	1 613	
<i>Norbergs m:e<sup>3)</sup></i> . . . . .	1-87	1-86	1 030	553	450	580	237	332	194	195	318	
Västervåla . . . . .	136-39	108-71	1 355	12	684	671	375	320	266	267	415	
Karbenning . . . . .	140-27	130-59	1 641	12	845	796	488	412	311	310	445	
Gamla Norbergs bergslag . . . . .	<b>758-52</b>	<b>636-50</b>	<b>15 601</b>	<b>22</b>	<b>7 816</b>	<b>7 785</b>	<b>4 275</b>	<b>3 863</b>	<b>3 139</b>	<b>3 158</b>	<b>4 551</b>	
Västerfärnebo . . . . .	309-23	297-36	3 926	13	2 008	1 918	1 208	1 096	678	680	942	
Vagnsbro h:d	<b>309-23</b>	<b>297-36</b>	<b>3 926</b>	<b>13</b>	<b>2 008</b>	<b>1 918</b>	<b>1 208</b>	<b>1 096</b>	<b>678</b>	<b>680</b>	<b>942</b>	
Ramnäs <sup>8)</sup> . . . . .	228-49	212-80	2 481	11	1 312	1 169	762	571	483	486	707	
Sura <sup>9)</sup> . . . . .	133-22	119-92	4 347	36	2 247	2 100	1 234	1 045	925	925	1 200	
Svedvi . . . . .	58-51	57-90	3 514	60	1 826	1 688	1 006	815	747	747	961	
Berg <sup>10)</sup> . . . . .	57-60	57-34	849	14	456	393	275	186	160	162	212	
Munktorp <sup>11)</sup> . . . . .	120-69	120-44	2 733	22	1 355	1 378	776	735	521	520	681	
Kolbäck . . . . .	49-61	48-00	3 345	69	1 656	1 689	908	884	669	673	945	
Säby . . . . .	20-46	20-18	722	35	374	348	217	184	135	138	184	
Rytterne . . . . .	59-76	59-43	1 303	22	676	633	400	328	244	245	328	
<b>Snevringe h:d</b>	<b>723-34</b>	<b>696-01</b>	<b>19 300</b>	<b>27</b>	<b>9 902</b>	<b>9 398</b>	<b>5 578</b>	<b>4 748</b>	<b>3 884</b>	<b>3 896</b>	<b>5 218</b>	
Västerås-Barkarö . . . . .	31-74	31-69	618	19	316	302	181	162	115	116	152	
Dingtuna <sup>10)</sup> . . . . .	79-29	79-00	1 737	21	894	843	539	465	312	316	438	
Lillhärad . . . . .	50-48	50-30	495	9	246	249	141	139	91	92	120	
<b>Tuhundra h:d</b>	<b>161-51</b>	<b>160-99</b>	<b>2 850</b>	<b>17</b>	<b>1 456</b>	<b>1 394</b>	<b>861</b>	<b>766</b>	<b>518</b>	<b>524</b>	<b>710</b>	

Kommuner m. m.	Areal, i km <sup>2</sup>		Folk- mängd	Inv. på km <sup>2</sup> land	Hela antalet		D ä r a v				Antal hus- håll
	Hela arealen	Därav land			män	kvinnor	ogifta		gifta		
							män	kvinnor	män	kvinnor	
Skerike . . . . .	22-66	22-66	353	15	181	172	94	86	76	77	96
Skultuna . . . . .	89-32	88-39	2 091	23	1 086	1 005	628	495	413	412	578
Fläckebo . . . . .	120-29	111-60	1 080	9	561	519	323	260	205	205	275
Haraker . . . . .	79-16	77-46	1 146	14	588	558	331	290	220	221	311
Romfartuna . . . . .	91-30	91-04	1 468	16	741	727	449	419	255	252	342
Norrbo h:d	<b>403-23</b>	<b>391-05</b>	<b>6 138</b>	<b>15</b>	<b>3 157</b>	<b>2 981</b>	<b>1 825</b>	<b>1 550</b>	<b>1 169</b>	<b>1 167</b>	<b>1 602</b>
Tillberga . . . . .	34-36	34-29	626	18	300	326	171	187	115	116	155
Hubbo . . . . .	24-98	24-96	1 515	60	772	743	446	389	310	306	396
Badelunda . . . . .	44-64	44-59	1 134	25	597	537	351	263	229	231	287
Irsta . . . . .	47-44	47-28	1 166	24	578	588	335	323	218	217	288
Kårbo . . . . .	34-48	34-20	532	15	272	260	171	139	94	94	129
Kungsåra . . . . .	30-34	30-30	413	13	220	193	136	99	83	83	102
Siende h:d	<b>216-24</b>	<b>215-62</b>	<b>5 386</b>	<b>24</b>	<b>2 739</b>	<b>2 647</b>	<b>1 610</b>	<b>1 400</b>	<b>1 049</b>	<b>1 047</b>	<b>1 357</b>
Ångsö . . . . .	23-51	23-48	361	15	185	176	105	87	73	74	93
Björksta . . . . .	59-17	58-63	1 080	18	552	528	316	287	206	207	273
Tortuna . . . . .	36-34	36-14	837	23	418	419	236	224	158	157	232
Sevalla . . . . .	38-45	37-88	600	15	318	282	201	153	101	101	145
Yttertjurbo h:d	<b>157-47</b>	<b>156-13</b>	<b>2 878</b>	<b>18</b>	<b>1 473</b>	<b>1 405</b>	<b>858</b>	<b>751</b>	<b>538</b>	<b>539</b>	<b>743</b>
Kumla <sup>11)</sup> . . . . .	62-49	62-25	1 618	25	814	804	496	447	278	280	415
Kila <sup>11)</sup> . . . . .	127-25	124-93	1 600	12	824	776	478	414	294	291	364
Sala landskom- mun <sup>12)</sup> <sup>14)</sup> . . . . .	78-20	76-59	1 316	17	667	649	404	358	231	232	322
Möklinta <sup>13)</sup> . . . . .	270-34	254-31	2 684	10	1 392	1 292	824	698	481	482	623
Överturbo h:d	<b>538-28</b>	<b>518-08</b>	<b>7 218</b>	<b>13</b>	<b>3 697</b>	<b>3 521</b>	<b>2 202</b>	<b>1 917</b>	<b>1 284</b>	<b>1 285</b>	<b>1 724</b>
Enåker <sup>14)</sup> <sup>17)</sup> . . . . .	97-92	94-25	1 254	13	619	635	362	358	232	230	300
Västerlövsta <sup>14)</sup> . . . . .	172-07	168-66	3 801	22	1 908	1 893	1 116	1 004	708	710	999
Heby m.:e <sup>15)</sup> . . . . .	0-52	0-52	835	1605	380	455	187	231	172	175	267
Norrby <sup>14)</sup> . . . . .	98-70	98-33	1 516	15	774	742	471	416	263	262	348
Tärna . . . . .	56-28	56-06	868	15	452	416	266	232	164	163	209
Altuna . . . . .	58-00	57-46	913	15	463	450	279	252	155	157	224
Simtuna . . . . .	114-79	114-42	2 017	17	1 038	979	595	514	381	380	514
Frösthult . . . . .	23-28	23-15	527	22	286	241	172	135	95	95	132
Simtuna h:d	<b>621-04</b>	<b>612-33</b>	<b>10 896</b>	<b>17</b>	<b>5 540</b>	<b>5 356</b>	<b>3 261</b>	<b>2 911</b>	<b>1 998</b>	<b>1 997</b>	<b>2 726</b>
Härnevi . . . . .	13-87	13-73	397	28	198	199	110	111	75	74	101
Torstuna . . . . .	69-18	68-84	1 261	18	638	623	374	346	223	224	291
Österunda <sup>16)</sup> . . . . .	55-16	53-75	630	11	334	296	197	142	122	122	168
Vittinge <sup>16)</sup> . . . . .	135-95	132-35	2 390	17	1 254	1 136	733	570	469	472	632
Torstuna h:d	<b>274-16</b>	<b>269-17</b>	<b>4 678</b>	<b>17</b>	<b>2 424</b>	<b>2 254</b>	<b>1 414</b>	<b>1 169</b>	<b>889</b>	<b>892</b>	<b>1 192</b>
Huddunge <sup>16)</sup> <sup>17)</sup> . . . . .	118-44	115-04	1 203	10	626	577	378	307	216	218	312
Harbo <sup>16)</sup> <sup>17)</sup> . . . . .	132-42	126-00	1 451	11	728	723	467	441	221	219	323
Östervåla . . . . .	253-34	233-93	3 645	15	1 828	1 817	1 180	1 107	556	556	811
Nora <sup>17)</sup> <sup>19)</sup> . . . . .	303-09	281-75	3 330	11	1 658	1 672	1 005	958	575	578	843
Våla h:d	<b>807-29</b>	<b>756-72</b>	<b>9 629</b>	<b>12</b>	<b>4 840</b>	<b>4 789</b>	<b>3 030</b>	<b>2 813</b>	<b>1 568</b>	<b>1 571</b>	<b>2 289</b>
S:a å landsbygden	<b>6 525-82</b>	<b>6 214-87</b>	<b>112 159</b>	<b>18</b>	<b>57 150</b>	<b>55 009</b>	<b>32 917</b>	<b>28 741</b>	<b>21 385</b>	<b>21 442</b>	<b>29 598</b>

Kommuner m. m.	Areal, i km <sup>2</sup>		Folk- mängd	Inv. på km <sup>2</sup> land	Hela antalet		D ä r a v				Antal hus- håll
	Hela arealen	Därav land			män	kvinnor	ogifta		gifta		
			män	kvinnor			män	kvinnor			
<b>B) Städerna.</b>											
Västerås <sup>10)</sup> . . . . .	63·59	63·30	30 376	479	14 789	15 587	8 048	8 066	6 121	6 149	9 656
Västerås förs. . . . .	17·27	17·17	26 678	1 553	12 930	13 748	7 007	7 118	5 352	5 383	8 637
S:t Ilians » . . . . .	25·96	25·82	2 082	80	1 034	1 048	567	520	438	437	611
Lundby » <sup>10)</sup> . . . . .	20·36	20·31	1 616	79	825	791	474	428	331	329	408
Sala <sup>11)</sup> <sup>12)</sup> <sup>13)</sup> . . . . .	87·42	81·70	8 019	98	3 875	4 144	2 104	2 167	1 540	1 547	2 564
Köping . . . . .	58·93	58·43	6 395	109	3 046	3 349	1 583	1 693	1 275	1 281	2 103
Arboga <sup>2)</sup> . . . . .	20·20	19·89	4 774	240	2 273	2 501	1 151	1 243	975	984	1 602
<i>S:a i städerna</i>	<b>230·14</b>	<b>223·32</b>	<b>49 564</b>	<b>221</b>	<b>23 983</b>	<b>25 581</b>	<b>12 886</b>	<b>13 169</b>	<b>9 911</b>	<b>9 961</b>	<b>15 925</b>
<b>C) S:a i Västman-</b>											
<b>lands län . . . . .</b>	<b>6 755·96</b>	<b>6 438·19</b>	<b>161 723</b>	<b>25</b>	<b>81 133</b>	<b>80 590</b>	<b>45 803</b>	<b>41 910</b>	<b>31 296</b>	<b>31 403</b>	<b>45 523</b>

## Anmärkingar till Västmanlands län.

Angående använda förkortningar m. m. se Allmänna anmärkingar till tab. I å sid. 1.

<sup>1)</sup> Angående Broby by, tillhörande både *Tumbo* socken i Södermanlands län och *Torpa* socken i Västmanlands län, se anm. 16 under Södermanlands län.

<sup>2)</sup> *Kung Karls församling* omfattar *Kung Karls kommun* och *Kungsörs köping*. Jämlikt k. brev d. 28 mars 1924 äro vissa områden, nämligen delar av kungsladugården Kungsör södra nr: 1 samt jordlägenheten Uddhagen nr: 1 jämte åtskilliga avsöndringar, fr. o. m. 1925 års ingång införlivade med köpingen. Hela församlingen är 1930: 70·68 km<sup>2</sup>, varav 70·38 km<sup>2</sup> land; 3 743 inv.; 53 folkm.-täthet.

<sup>3)</sup> Till *Kung Karls* kommun hörande  $\frac{1}{4}$  mtl Slogen samt ägoskiften av Kungsörs allmänning och egendomen Kungsörs Södra Kungsladugård äro belägna inom *Torpa* socken.

<sup>4)</sup> Angående socken- och länsgränsen vid hemmanen Gålhammar, varav ett tillhör *Västermo* socken i Södermanlands län och ett *Arboga landskommun* i Västmanlands län, se anm. 17 under Södermanlands län.

<sup>5)</sup> Till *Arboga landskommun* hörande komministerbostället Gabrielstorp eller Emaus, pastorsbostället jord i prästgårderna,  $\frac{1}{4}$  mtl Kolbäck samt Höjenskvärn och Nästkvarn äro belägna inom *Arboga stads* område. Förslag att införliva dessa fastigheter med staden blev av K. Maj:t d. 20 okt. 1893 ej bifallet. — Till *Arboga landskommun* likaledes hörande  $\frac{1}{2}$  mtl Stentorp ligger inom *Säterbo* socken.

<sup>6)</sup> En hemmanet Holmsjö nr: 1 i *Skinnskattebergs* socken tillhörig skogsmark är belägen inom *Ramsbergs* socken av Örebro län utan (land)förlindelse med övriga delen av *Skinnskattebergs* socken. — Däremot ligger ett mindre område till-

hörande *Malingsbo* socken av Kopparbergs län inom *Skinnskatteberg*.

<sup>7)</sup> Inom *Västanfors* kommun har jämlikt k. brev d. 25 nov. 1927 bildats ett *municipalsamhälle*, benämnt *Västanfors*, för vilket samtliga stadsstadgr galla.

<sup>8)</sup> Genom k. brev d. 7 okt. 1921 har *Norbergs municipalsamhälle* blivit utvidgat.

<sup>9)</sup> *Sura* socken delas av *Bergs* socken i tvenne delar. Därjämte är ett mindre område, omfattande torpställena Stora och Lilla Hörningstorp samt Gustavstorp, beläget mellan Bergs och *Munktorps* socknar. — Ett flertal mindre områden, omfattande åker-, moss- och skogsskiften hörande till Ramnäs bruk samt *Skinnartorps* och *Usträngsbo* hemman av *Ramnäs* socken, äro belägna inom *Sura* kommun.

<sup>10)</sup> Enligt k. brev d. 15 mars 1929 har en inom Västerås stads område belägen men dittills fastigheten Boberga 1<sup>a</sup> i *Dingtuna* socken tillhörig enklav med 1930 års ingång i allo införlivats med *Västerås stad* och *Lundby församling*.

<sup>11)</sup> Lägenheten Vargstuguången och gruvejorden Svartsla, vilka i allo tillhöra *Sala stad*, äro belägna inom *Kila* socken. Förslag att överflytta dem till *Kila* socken har av K. Maj:t d. 31 aug. 1894 ej bifallits. — Några andra lägenheter tillhörande *Sala stad* äro belägna i *Sala landskommun*, *Kila* eller *Kumla*.

<sup>12)</sup> Till *Sala landskommun* hörande tvenne områden, nämligen dels hemmanen Broddbo och Ulvabo med Bolandet, om tillsammans 1 $\frac{1}{2}$  mtl, dels hemmanen Norrkivsta, Sörkivsta, Hättskär och Fråbrunn, om tillsammans 7 $\frac{1}{2}$  mtl, avskiljas genom *Sala stads* mark från övriga området.

<sup>13)</sup> Till *Harbo församling* hörde tidigare förutom Harbo kommun en mindre del,  $\frac{1}{4}$  mtl Vissbo, av *Bälinge* kommun i Uppsala län; se anm. 7 under Uppsala län. Enligt k. brev d. 25 nov. 1921 är hemmanet emellertid fr. o. m. d. 1 jan. 1923 i ecklesiastikt hänseende överflyttat från Harbo församling till *Bälinge församling*.

<sup>14)</sup> Ett område, benämnt *Visevärka*, av 4 mtl *Yttersävne* i *Västerlönsta* kommun samt ett till 1 mtl *Kyllinge* i *Norrby* socken hörande skogsområde äro belägna mellan *Enäkers* socken och *Sala landskommun*.

<sup>15)</sup> Jämlikt k. brev d. 27 nov. 1925 skall jämväl hälsövardsstadgan tillämpas för *Heby municipalsamhälle*, för vilket därmed samtliga stadsstadgor gälla.

<sup>16)</sup> En *Österunda* socken tillhörande skogsallmänning är belägen mellan *Huddunge* och *Vittinge* socknar av Västmanlands län samt *Järlåsa* av Uppsala län.

<sup>17)</sup> Mellan *Huddunge* och *Harbo* socknar är beläget ett större skogsområde, hörande till 1 mtl *Siggbo* i *Nora* socken. Inom detta skogsområde ligga ett flertal mosskiften, hörande till 1 mtl *Rödja* och 1 mtl *Hertigbo* av *Huddunge* socken. — Några *Nora* socken tillhörande skogs- och ängsområden äro belägna i *Enäkers* socken, varjämte ett flertal strandområden, belägna utmed *Dalälven* i *Österfärnebo* socken av *Gävleborgs län*, tillhöra *Nora* socken.

<sup>18)</sup> Jämlikt k. brev d. 11 mars 1927 har *Västmanlands trängkärs församling* upphört d. 1 maj 1927.

<sup>19)</sup> K. Maj:t har d. 20 jan. 1933 fastställt gränserna mellan *Enäkers*, *Möklinta* och *Nora* socknar, i vad dessa gränser beröra *Sala* södra kronopark. Socknarnas areal utgör därefter: *Enäker* 94·96 km<sup>2</sup>, varav 91·62 km<sup>2</sup> land; *Möklinta* 269·92 km<sup>2</sup>, varav 253·57 km<sup>2</sup> land; *Nora* 306·47 km<sup>2</sup>, varav 285·12 km<sup>2</sup> land.

1	2	3	4	5	6	7	8	9	10	11	12
Kommuner m. m.	Areal, i km <sup>2</sup>		Folk- mängd	Inv. på km <sup>2</sup> land	Hela antalet		D ä r a v				Antal hus- håll
	Hela arealen	Därav land			män	kvinnor	ogifta		gifta		
							män	kvinnor	män	kvinnor	
<b>20) Kopparbergs län.<sup>1)</sup></b>											
<b>A) Landsbygden.</b>											
By <sup>2)</sup> . . . . .	336-00	309-70	5 482	17	2 778	2 704	1 566	1 418	1 036	1 038	1 517
Folkärna <sup>3)</sup> <sup>3)</sup> . . . . .	215-90	193-30	4 902	25	2 428	2 474	1 367	1 307	919	933	1 306
Krylbo köp. <sup>3)</sup> . . . . .	3-20	3-00	1 861	620	922	939	476	477	409	407	565
Grytnäs . . . . .	103-40	95-00	3 153	33	1 646	1 512	991	812	578	588	804
Folkare h:d	<b>658-50</b>	<b>601-00</b>	<b>15 403</b>	<b>25</b>	<b>7 774</b>	<b>7 629</b>	<b>4 400</b>	<b>4 014</b>	<b>2 942</b>	<b>2 966</b>	<b>4 192</b>
Garpenberg <sup>4)</sup> . . . . .	148-20	136-90	2 367	17	1 252	1 115	769	591	431	438	617
Husby <sup>5)</sup> . . . . .	424-10	370-90	6 225	16	3 181	3 044	1 840	1 590	1 188	1 192	1 717
Stjärnsunds ka- pellförs. . . . .	191-30	159-80	1 646	10	856	790	501	402	300	305	472
Hedemora lands- kommun <sup>6)</sup> <sup>6)</sup> . . . . .	344-30	311-80	6 182	19	3 093	3 089	1 794	1 735	1 135	1 137	1 575
Sätters landskom- mun <sup>7)</sup> <sup>7)</sup> . . . . .	119-50	109-90	1 836	16	931	905	579	494	306	310	451
Stora Skedvi <sup>7)</sup> <sup>7)</sup> . . . . .	220-40	204-70	3 326	16	1 664	1 662	988	933	593	594	777
Hedemora t:g	<b>1 256-50</b>	<b>1 134-20</b>	<b>19 936</b>	<b>17</b>	<b>10 121</b>	<b>9 815</b>	<b>5 970</b>	<b>5 343</b>	<b>3 653</b>	<b>3 671</b>	<b>5 137</b>
Vika <sup>8)</sup> . . . . .	212-80	177-90	3 321	18	1 661	1 660	993	923	586	591	885
Hosjö kapellförs. . . . .	52-16	51-26	1 699	33	837	862	490	460	303	306	503
Sundborn . . . . .	222-00	193-30	2 160	11	1 069	1 091	617	593	393	393	571
Svärdsjö . . . . .	925-30	855-30	5 487	6	2 761	2 726	1 653	1 532	954	957	1 362
Svärdsjö förs. <sup>9)</sup> . . . . .	770-50	712-30	5 022	7	2 494	2 528	1 469	1 427	881	884	1 239
Svartnäs <sup>9)</sup> . . . . .	154-80	143-00	465	32	267	198	184	105	73	73	123
Enviken . . . . .	369-60	341-70	2 346	6	1 189	1 157	735	673	391	390	536
Kopparberg <sup>10)</sup> . . . . .	286-00	240-70	6 929	28	3 420	3 509	1 921	1 919	1 352	1 365	1 895
Aspeboda <sup>11)</sup> . . . . .	83-50	78-20	899	11	475	424	296	246	146	147	236
Falu norra t:g	<b>2 099-20</b>	<b>1 887-10</b>	<b>21 142</b>	<b>11</b>	<b>10 575</b>	<b>10 567</b>	<b>6 215</b>	<b>5 886</b>	<b>3 822</b>	<b>3 843</b>	<b>5 485</b>
Stora Tuna <sup>12)</sup> <sup>12)</sup> . . . . .	521-70	502-10	9 037	17	4 537	4 500	2 692	2 550	1 597	1 619	2 369
Borlänge köp. <sup>12)</sup> . . . . .	1-20	1-20	2 472	2 060	1 124	1 348	619	774	465	467	793
Domnarvet <sup>13)</sup> . . . . .	41-60	37-50	14 652	390	7 390	7 262	4 118	3 690	2 940	2 989	4 092
Torsång <sup>11)</sup> <sup>13)</sup> . . . . .	78-70	47-90	1 325	27	677	648	396	349	246	245	322
Gustafs <sup>14)</sup> <sup>14)</sup> . . . . .	83-50	79-40	2 443	30	1 214	1 229	712	692	428	429	605
Silvberg . . . . .	197-70	176-10	1 438	8	724	714	413	357	275	279	411
Falu södra t:g	<b>924-40</b>	<b>844-20</b>	<b>31 367</b>	<b>37</b>	<b>15 666</b>	<b>15 701</b>	<b>8 950</b>	<b>8 412</b>	<b>5 951</b>	<b>6 028</b>	<b>8 592</b>
Söderbärke . . . . .	433-90	386-60	3 943	10	2 048	1 895	1 239	996	686	690	1 067
Malingsbo <sup>15)</sup> . . . . .	136-60	125-00	618	49	330	288	208	159	101	101	164
Norrbärke <sup>16)</sup> <sup>17)</sup> . . . . .	493-20	448-50	5 871	13	3 012	2 859	1 823	1 561	1 018	1 029	1 568
Smedjebäckens kö- ping <sup>16)</sup> . . . . .	4-80	4-00	2 556	639	1 240	1 316	674	673	519	524	789
Ludvika landskom- mun <sup>17)</sup> <sup>18)</sup> . . . . .	210-90	184-00	4 916	26	2 524	2 392	1 499	1 258	934	932	1 304
Grangärde . . . . .	796-40	735-40	11 973	16	6 243	5 730	3 606	2 893	2 349	2 353	3 371
Grängesbergs ka- pellförs. . . . .	13-10	12-90	5 986	464	3 139	2 847	1 723	1 337	1 302	1 298	1 703
Västerbergslags t:g (utom Ludvika stad)	<b>2 075-80</b>	<b>1 888-50</b>	<b>29 877</b>	<b>15</b>	<b>15 397</b>	<b>14 480</b>	<b>9 049</b>	<b>7 540</b>	<b>5 607</b>	<b>5 629</b>	<b>8 263</b>

Kommuner m. m.	Areal, i km <sup>2</sup>		Folk- mängd	Inv. på km <sup>2</sup> land	Hela antalet		D ä r a v				Antal hus- håll
	Hela arealen	Därav land			män	kvinnor	ogifta		gifta		
							män	kvinnor	män	kvinnor	
Säfnäs . . . . .	603-80	569-90	2 928	5	1 549	1 379	923	724	538	539	899
Floda . . . . .	398-40	375-20	2 532	6	1 315	1 217	748	631	483	488	666
Näs . . . . .	529-80	488-10	2 383	4-8	1 199	1 184	695	621	439	446	669
Järna . . . . .	760-40	710-70	7 454	10	3 780	3 674	2 276	2 090	1 323	1 345	1 949
Vansbro m:e . . . . .	2-40	2-40	1 403	5-84	7-21	6-82	4-23	3-68	2-71	2-75	4-07
Näs t:g	<b>2 292-40</b>	<b>2 148-90</b>	<b>15 297</b>	<b>7</b>	<b>7 848</b>	<b>7 454</b>	<b>4 642</b>	<b>4 066</b>	<b>2 783</b>	<b>2 818</b>	<b>4 123</b>
Äppelbo . . . . .	374-70	358-90	1 603	4-4	800	803	445	420	300	304	454
Malung <sup>1)</sup> 20) . . . . .	1 846-20	1 748-70	7 502	4-2	3 793	3 709	2 323	2 103	1 304	1 316	1 864
Lima . . . . .	1 434-50	1 377-00	2 639	1-9	1 359	1 280	824	714	449	450	642
Transtrand . . . . .	1 057-60	1 027-60	2 004	1-9	1 086	918	696	484	349	347	464
Malungs t:g	<b>4 713-00</b>	<b>4 512-20</b>	<b>18 748</b>	<b>3-0</b>	<b>7 038</b>	<b>6 710</b>	<b>4 288</b>	<b>3 721</b>	<b>2 402</b>	<b>2 417</b>	<b>3 424</b>
Gagnef <sup>21)</sup> . . . . .	418-60	401-10	6 531	16	3 120	3 411	1 801	1 869	1 115	1 202	1 800
Mockfjärds kapell- förs. <sup>21)</sup> . . . . .	62-30	60-30	1 490	24	760	730	436	373	267	277	408
Ål <sup>21)</sup> . . . . .	142-40	136-20	2 240	16	1 121	1 119	664	606	407	415	634
Bjursås <sup>22)</sup> . . . . .	166-50	152-10	3 180	20	1 534	1 646	938	1 011	498	506	946
Leksand <sup>22)</sup> 24) . . . . .	912-30	825-00	9 953	12	4 839	5 114	2 824	2 840	1 730	1 800	2 711
Leksands förs. . . . .	818-08	732-22	3 361	12	4 294	4 567	2 495	2 526	1 541	1 604	2 441
varav i Leksands Norets m:e <sup>23)</sup> . . . . .	3-80	2-70	1 401	51-8	636	765	359	462	248	253	495
Djura förs. <sup>2)</sup> . . . . .	94-22	92-78	1 092	11	545	547	329	314	189	196	270
Siljansnäs <sup>24)</sup> . . . . .	331-80	263-70	2 474	9	1 223	1 251	742	689	397	451	601
Leksands o. Gag- nefs t:g	<b>1 971-60</b>	<b>1 778-10</b>	<b>24 878</b>	<b>18</b>	<b>11 837</b>	<b>12 541</b>	<b>6 969</b>	<b>7 015</b>	<b>4 147</b>	<b>4 374</b>	<b>6 692</b>
Rättvik <sup>24)</sup> . . . . .	1 079-10	936-90	8 642	9	4 289	4 353	2 473	2 328	1 538	1 641	2 228
Rättviks m:e <sup>25)</sup> . . . . .	2-10	1-40	702	50-1	334	368	195	210	128	130	216
Bingsjö—Dådrans kapellförs. . . . .	124-50	94-62	741	7	386	355	233	196	132	134	173
Boda . . . . .	133-60	131-10	2 003	15	990	1 013	602	564	327	344	528
Ore <sup>1)</sup> . . . . .	967-90	882-10	3 654	4-1	1 919	1 735	1 237	1 002	619	626	843
Rättviks t:g	<b>2 180-60</b>	<b>1 950-10</b>	<b>14 299</b>	<b>7</b>	<b>7 198</b>	<b>7 101</b>	<b>4 312</b>	<b>3 894</b>	<b>2 484</b>	<b>2 611</b>	<b>3 599</b>
Orsa <sup>27)</sup> 21) . . . . .	1 807-30	1 751-70	8 422	4-8	4 357	4 065	2 597	2 148	1 556	1 571	2 258
Orsa m:e <sup>28)</sup> . . . . .	0-90	0-80	985	1 23-1	487	498	283	288	188	182	300
Orsa t:g	<b>1 807-30</b>	<b>1 751-70</b>	<b>8 422</b>	<b>4-8</b>	<b>4 357</b>	<b>4 065</b>	<b>2 597</b>	<b>2 148</b>	<b>1 556</b>	<b>1 571</b>	<b>2 258</b>
Våmhus <sup>27)</sup> . . . . .	576-60	561-80	1 509	2-6	753	756	424	396	257	279	436
Mora <sup>24)</sup> 27) . . . . .	1 352-30	1 208-30	9 965	8	5 119	4 846	3 036	2 671	1 782	1 801	2 529
Morastrands köp. <sup>24)</sup> 27) . . . . .	1-80	1-20	1 509	1 25-7	686	823	365	472	289	285	478
Sollerön <sup>24)</sup> . . . . .	504-58	411-80	2 018	4-9	1 002	1 016	602	564	338	348	429
Venjan . . . . .	694-30	656-70	1 994	3-0	1 072	922	663	491	337	336	463
Mora t:g	<b>3 129-50</b>	<b>2 839-80</b>	<b>16 995</b>	<b>5</b>	<b>8 632</b>	<b>8 363</b>	<b>5 090</b>	<b>4 594</b>	<b>3 003</b>	<b>3 049</b>	<b>4 335</b>
Älvdalen <sup>27)</sup> 29) . . . . .	2 492-50	2 426-90	5 831	2-4	3 095	2 736	1 915	1 495	1 041	1 053	1 282
Älvdals t:g	<b>2 492-50</b>	<b>2 426-90</b>	<b>5 831</b>	<b>2-4</b>	<b>3 095</b>	<b>2 736</b>	<b>1 915</b>	<b>1 495</b>	<b>1 041</b>	<b>1 053</b>	<b>1 282</b>

Kommuner m. m.	Areal, i km <sup>2</sup>		Folk- mängd	Inv. på km <sup>2</sup> land	Hela antalet		D ä r a v				Antal hus- håll
	Hela arealen	Därav land			män	kvinnor	ogifta		gifta		
			män	kvinnor			män	kvinnor			
Särna . . . . .	2 234·20	2 172·80	2 029	0·9	1 054	975	687	584	328	327	473
Idre . . . . .	2 270·40	2 185·80	1 430	0·6	804	626	556	368	221	223	315
Idre förs. . . . .	2 270·40	2 185·80	1 416	0·6	797	619	551	364	219	221	312
Tännäs lappförs., del av <sup>20)</sup> . . . . .	—	—	14	—	7	7	5	4	2	2	3
Särna o. Idre t:g	4 504·60	4 358·60	3 459	0·7	1 858	1 601	1 243	952	549	550	788
S:a å landsbygden	30 105·90	28 111·30	220 154	7	111 391	108 763	65 640	59 080	39 940	40 580	58 170
B) Städerna.											
Falun . . . . .	12·20	11·30	13 369	1 183	6 165	7 204	3 563	4 157	2 374	2 381	3 998
Kristine förs. . . . .	† 4·72	† 4·18	9 637	2 305	4 365	5 272	2 538	3 127	1 659	1 660	2 860
Kopparbergs <sup>21)</sup> . . . . .	† 7·48	† 7·12	3 732	524	1 800	1 932	1 025	1 030	715	721	1 138
Säter <sup>2)</sup> . . . . .	14·70	12·20	2 175	178	940	1 235	496	735	415	427	611
Hedemora . . . . .	13·00	11·70	3 801	324	1 722	2 079	939	1 192	695	700	1 292
Åvesta . . . . .	12·70	12·30	5 166	420	2 627	2 539	1 499	1 316	1 010	997	1 597
Ludvika <sup>17) 18)</sup> . . . . .	11·90	8·30	5 052	608	2 509	2 543	1 419	1 387	1 000	1 012	1 548
S:a i städerna	64·50	55·80	29 563	529	13 963	15 600	7 916	8 787	5 494	5 517	9 046
C) S:a i Koppar- bergs län . . . . .	30 170·40	28 167·10	249 717	8	125 354	124 363	73 556	67 867	45 434	46 097	67 216

## Anmärkningar, till Kopparbergs län.

Angående använda förkortningar m. m. se Allmänna anmärkningar till tab. I å sid. 1.

<sup>1)</sup> Jämlikt k. brev d. 31 mars 1933 skola de till skattelägenheten Finsthögst nr 1 i Ore socken hörande områden, som äro belägna inom Voxna sockens gräns, från ingången av år 1934 i allo tillhöra Voxna socken och Gävleborgs län. Arealen av de överflyttade områdena, 0·55 km<sup>2</sup>, synes redan förut vara inräknad i Voxna sockens areal.

<sup>2)</sup> Jämlikt k. brev d. 19 febr. 1926 hava de Folkärna socken tillhörande delarna av hemmanet Morshyttan nr 1 d. 1 jan. 1927 i allo överflyttats till By socken, medan den By socken tillhörande delen av hemmanet Markusbo nr 1 i allo överflyttats till Folkärna.

<sup>3)</sup> Jämlikt k. brev d. 27 mars 1925 hava vissa områden av Folkärna socken (delar av kronoegendomen Stora och Lilla Åvesta) d. 1 jan. 1926 i kommunalt hänsedande införlivats med Krylbo köping. Enligt k. brev d. 22 mars 1929 har ytterligare ett område av Folkärna socken, omfattande delar av kronoegendomarna Stora och Lilla Åvesta samt Skuggbo, hemmanen Östra Lerbäcken nr 1, Västra Lerbäcken nr 2, Västerbro nr 1, Dalsberga nr 1 samt Krylbo nr 1—3, ävensom mark avsondrad till järnvägsområden, d. 1 jan. 1930 i kommunalt hänsedande införlivats med Krylbo köping. — Folkärna församling omfattar

Folkärna kommun och Krylbo köping. Hela församlingen år 1930: 219·10 km<sup>2</sup>, varav 196·30 km<sup>2</sup> land; 6 763 inv.; 34 folkm.-täthet.

<sup>4)</sup> Hemmanslotter av  $\frac{1}{4}$  mtl Tjälbo, hörande till Garpenbergs socken, äro förlagda inom Hedemora landskommuns område, och vissa hemmanslotter, hörande till Vikbyn i Hedemora socken, äro belägna inom Garpenbergs område. Förslag att reglera dessa oregelbundenheter blev av K. Maj:t d. 3 nov. 1893 ej bifallet.

<sup>5)</sup> Ägor tillhörande lägenheten Bodanäs eller Ryggen i Stora Skedvi socken äro belägna inom Vika socken, och lägenheterna Rostkärsånge och Lunåns täkt, tillhörande Vika, ligga inom Stora Skedvi, varjämte en lägenhet i Örångarna, hörande till Näs kungsgård i Husby socken, äro belägna inom Hedemora landskommun. Förslag av K. Maj:ts Befallningshavande i länet om reglering av dessa oegentligheter blev av K. Maj:t d. 16 dec. 1892 ej bifallet.

<sup>6)</sup> Inom Gustafs socken äro belägna ägor, som tillhöra Dahlgrens rote inom Sätters socken.

<sup>7)</sup> Till Sätters socken hörande  $\frac{1}{4}$  mtl Kolarbo omslutes av Stora Skedvi socken, medan till Sätters stad hörande jordarna Ljusterångarna och Åkergårdet ligga inom landskommunen. För-



slag att överflytta dessa hemman och lägenheter dit, där de äro belägna, blev av K. Maj:t ej bifallet, beträffande Kolarbo d. 3 febr. 1888 och beträffande stadsjordarna d. 1 april 1892.

<sup>8)</sup> Jämlikt k. brev d. 9 aug. 1923 skall *Djura* utöstra annexförsamling. Se anm. 20 under Västerås stift i tab. 13.

<sup>9)</sup> Jämlikt k. brev d. 25 jan. 1924 utgör förra *Svartnäs* kapellförsamling numera annexförsamling till *Svärdsjö* och redovisas i jordeboken som egen socken. Jordregistret föres däremot gemensamt för *Svärdsjö* och *Svartnäs* socknar.

<sup>10)</sup> *Kopparbergs församling* omfattar dels *Kopparbergs kommun*, även benämnd *Falu landskommun*, dels en del av *Falu stad* och är sålunda på en gång lands- och stadsförsamling. Hela församlingen år 1930: approx. 293·48 km<sup>2</sup>, varav approx. 247·82 km<sup>2</sup> land; 10 661 inv.; 43 folkm.-tätthet.

<sup>11)</sup> Jämlikt k. brev d. 21 mars 1930 har den till *Torsängs* socken hörande delen av egendomen litt. A Liljan ävensom egendomen litt. Å Liljan d. 1 jan. 1931 i kommunalt, ecklesiastiskt, administrativt och judiciellt hänseende överflyttats från *Torsängs* socken till *Aspeboda* socken. Tillika har i jordeboken hela hemmanet Liljan nr:1 överflyttats från den förra socknen till den senare. Å de överflyttade områdena bosatta 5 personer blevo under år 1930 kyrkoskrivna i *Aspeboda*, i vars areal området redan tidigare varit inräknat.

<sup>12)</sup> Genom k. brev d. 27 febr. 1925 bildades inom *Stora Tuna* socken ett *municipalsamhälle*, benämnt *Domnarvet*, för vilket samtliga stadsstador gällde. Jämlikt k. brev d. 31 mars 1928 har emellertid d. 1 jan. 1929 *Stora Tuna* kommun delats sålunda, att med *Borlänge köping* införlivats vissa områden — däribland en del av *Domnarvets municipalsamhälle* — av *Borlänge*, *Åkre* och *Mjälga byars skifteslag*, under det att återstoden av *Domnarvets municipalsamhälle* jämte vissa områden av byarna *Bomsarvet*, *Övre Gärbergärdet* med *Blecktorp*, *Yttre Gärbergärdet*, *Övre Medväga*, *Yttre Skomsarv*, *Islingby*, *Kälmarvet*, *Söpnarby*, *Yttre Hönsarvet*, *Domnarvet*, *Nyckelby* och *Barkargärdet* under namn av *Domnarvet* utgör egen kommun. Samtidigt föreskrevs, att byggnads- och underhållsskyldigheten vid *Amsbergs kapell* för framtiden skulle bestridas av *Stora Tuna* församlings medlemmar gemensamt samt att förty *Amsbergs kapell* skulle upphöra att bestå som sådant. — *Stora Tuna församling* omfattar *Stora Tuna* kommun, *Borlänge köping* och *Domnarvets kommun*. Hela församlingen år 1930: 564·50 km<sup>2</sup>, varav 540·80 km<sup>2</sup> land; 26 161 inv.; 48 folkm.-tätthet.

<sup>13)</sup> Till *Torsängs* socken hörande hemmanen *Tyllsnäs* om 2<sup>11</sup>/<sub>16</sub> mtl ligga inom *Stora Tuna* socken. Förslag att överflytta hemmanen till *Stora Tuna* blev av K. Maj:t d. 3 aug. 1888 ej bifallet.

<sup>14)</sup> K. Maj:t har d. 22 okt. 1927 fastställt sockennamnet *Gustafs*. Tidigare hade jämväl brukats namnformerna *Gustaf*, *Gustav* och *Gustavs*.

<sup>15)</sup> Beträffande ett inom *Västmanlands län* beläget område av *Malingsbo* socken se anm. 6 under nämnda län.

<sup>16)</sup> *Norrbärke församling* omfattar *Norrbärke kommun* och *Smedjebackens köping*. Hela församlingen år 1930: 498·00 km<sup>2</sup>, varav 452·50 km<sup>2</sup> land; 8 427 inv.; 18 folkm.-tätthet.

<sup>17)</sup> Enligt k. brev d. 28 mars 1924 har det inom *Norrbärke* och *Ludvika landskommun* belägna *Marnäs municipalsamhälle* d. 1 jan. 1925 i kommunalt och administrativt hänseende införlivats med *Ludvika stad*. Samtidigt har den till *Norrbärke församling* tidigare hörande delen av samhället överflyttats till *Ludvika församling*.

<sup>18)</sup> *Ludvika församling* omfattar *Ludvika landskommun* och *Ludvika stad*. Hela församlingen år 1930: 222·80 km<sup>2</sup>, varav 192·30 km<sup>2</sup> land; 9 968 inv.; 51 folkm.-tätthet.

<sup>19)</sup> *Tyngsjö* har tidigare varit att betrakta som kapellag och har, ehuru utgörande en del av *Malungs kommun*, av hävd som särskild kommun behandlat vissa ärenden. Enligt k. brev d. 5 maj 1922 skall emellertid kostnaden för byggande och underhåll av *Tyngsjö kapell* för framtiden bestridas av *Malungs församling* i dess helhet. Särställningen i kommunalt avseende har jämväl numera upphört. — *Tyngsjö areal* utgjorde 132·60 km<sup>2</sup>, varav 115·40 km<sup>2</sup> land; folkmängden vid 1930 års slut uppgives till 705 personer; folkm.-tätthet 6.

<sup>20)</sup> Jämlikt k. brev d. 14 jan. 1931 har inom *Malungs* socken bildats ett *municipalsamhälle* vid namn *Malung*, för vilket samtliga stadsstador tillämpas. *Municipalsamhällets areal* utgör 2·02 km<sup>2</sup>, varav 1·90 km<sup>2</sup> land.

<sup>21)</sup> *Mockfjärds kapellförsamling*, som eljest ingår i *Gagnefs kommun*, ombesörjer själv sin fattigvård och barnavård samt kapellförsamlingens särskilda skolhusbyggnader. — Jämlikt k. brev d. 24 febr. 1933 är *Mockfjärd* från d. 1 jan. 1934 annexförsamling till *Gagnef*. Tillika är vid 1934 års ingång *Gråda bys* utskog med däriinom belägna avsöndrade lägenheter m. m. överflyttade från *Gagnefs församling* till *Mockfjärds församling*.

<sup>22)</sup> *Bjursås-Vrebro* by tillhörde tidigare i kyrkligt hänseende *Bjursås* socken men i kommunalt och administrativt hänseende och enligt jordeboken *Åls* socken. Enligt k. brev d. 17 febr. 1928 hava emellertid d. 1 jan. 1929 *Bjursås-Vrebro*, *Ål-Vrebro* och *Näsets byar*, den förstnämnda i kommunalt och administrativt hänseende samt i jordeboken, de båda sistnämnda dessutom i ecklesiastiskt hänseende — jämte inom byarnas områden belägna men i byarna till äventyrs icke ingående kraftverkslägenheter — överflyttats från *Åls* socken till *Bjursås* socken.

<sup>23)</sup> Jämlikt k. brev d. 27 febr. 1925 hava vissa till hemmanet nr:1 i *Ulvi* by inom *Leksands* socken hörande, vid *Sägmyra fabriksamhälle* belägna områden d. 1 jan. 1926 i allo överflyttats från *Leksands* socken till *Bjursås* socken. — Två områden av sistnämnda socken skiljas från socknen i övrigt av *Leksands* socken.

<sup>24)</sup> I länets vattenareal, utgörande i allt 2 003·30 km<sup>2</sup>, ingår sjön *Siljan* med 293·40 km<sup>2</sup>. Fördelningen härav å de angränsande kommunerna är, enligt å kartan approximativt uppdragna gränser, följande: *Leksand* 28·90, *Siljansnäs* 57·40, *Rättvik* 60·90, *Mora* 69·40, *Morastrands köping* 0·50 och *Sollerön* 76·30 km<sup>2</sup>. Dessa andelar av sjön ingå i den för resp. kommuner angivna hela arealen.

<sup>25)</sup> Genom k. brev d. 24 nov. 1928 har *Leksands Norets municipalsamhälle* blivit utvidgat.

<sup>26)</sup> Jämlikt k. brev d. 29 febr. 1924 tillämpas byggnadsstadgan samt brandstadgan inom *Rätt-*

viks municipalsamhälle, för vilket därmed samtliga stadsstadgor gälla. Samtidigt utvidgades municipalsamhället.

<sup>27)</sup> Ulvsjö by med tillhörande lägenheter av Mora socken är belägen å gränsen till Jämtlands län, omsluten av *Lillhärads, Älvdalens, Våmhus* och *Orsa* socknar. — *Mora församling* omfattar *Mora kommun* och *Morastrands köping*. Hela församlingen år 1930: 1 354·10 km<sup>2</sup>, varav 1 209·50 km<sup>2</sup> land; 11 474 inv.; 9 folkm.-täthet.

<sup>28)</sup> Jämlikt k. brev d. 8 maj 1925 tillämpas hälsovårdsstadgan inom *Orsa municipalsamhälle*. Jämlikt k. brev d. 8 maj 1931 gäller även ord-

ningsstadgan inom municipalsamhället, för vilket sålunda numera samtliga stadsstadgor tillämpas.

<sup>29)</sup> Jämlikt k. brev d. 3 febr. 1922 har *Evertsberg* upphört att utgöra eget kapellag.

<sup>30)</sup> Beträffande *Tännäs lappförsamling* i övrigt se anm. 12 under Jämtlands län.

<sup>31)</sup> Jämlikt k. brev d. 3 juli 1925 synes det förut som kapellförsamling ansedda Skattunge icke vara att betrakta som kapellförsamling. Dess areal och folkmängd år 1930 uppgivas sålunda: 221·10 km<sup>2</sup>, varav 210·50 km<sup>2</sup> land; 1 297 inv.; 6 folkm.-täthet.

Kommuner m. m.	Areal, i km <sup>2</sup>		Folk- mängd	Inv. på km <sup>2</sup> land	Hela antalet		D ä r a v				Antal hus- håll
	Hela arealen	Därav land			män	kvinnor	ogifta		gifta		
							män	kvinnor	män	kvinnor	
<b>21) Gävleborgs län.<sup>1)</sup></b>											
<b>A) Landsbygden.</b>											
Ockelbo . . . . .	1 061.24	998.89	9 409	9	4 738	4 671	2 917	2 753	1 561	1 560	2 346
<i>Amots kapellförs.<sup>2)</sup></i>	363.24	349.89	1 296	3.7	649	647	415	399	202	198	301
Järbo . . . . .	144.40	141.10	2 385	16	1 196	1 189	687	649	442	443	595
Ovansjö <sup>3)</sup> . . . . .	441.62	399.38	7 354	18	3 711	3 643	2 112	1 930	1 410	1 417	1 885
Storviks köp. <sup>3)</sup> . . . . .	3.28	2.72	1 886	693	870	1 016	459	561	375	379	551
Hofors <sup>3)</sup> . . . . .	116.25	102.90	5 384	52	2 879	2 505	1 631	1 190	1 167	1 157	1 719
Torsåker <sup>3)</sup> . . . . .	330.85	305.30	4 381	14	2 196	2 185	1 283	1 175	809	810	1 141
<b>Gästriklands västra t: g</b>	<b>2 097.64</b>	<b>1 950.29</b>	<b>30 799</b>	<b>15</b>	<b>15 590</b>	<b>15 209</b>	<b>9 069</b>	<b>8 258</b>	<b>5 764</b>	<b>5 766</b>	<b>8 237</b>
Österfärnebo <sup>3a)</sup> . . . . .	357.70	312.10	3 111	9	1 530	1 581	886	857	563	568	799
Hedesunda <sup>3)</sup> . . . . .	511.30	430.80	4 525	10	2 287	2 238	1 434	1 316	747	755	1 022
Årsunda . . . . .	235.10	198.80	2 161	10	1 103	1 058	663	604	368	370	483
Sandvikens köp. <sup>4)</sup> . . . . .	18.30	13.90	12 240	880	6 176	6 064	3 320	3 047	2 634	2 636	3 751
Högbo <sup>4)</sup> . . . . .	111.00	97.45	1 173	12	601	572	340	295	240	240	324
Valbo <sup>7)</sup> . . . . .	547.50	504.61	12 640	25	6 503	6 137	3 810	3 275	2 400	2 399	3 308
Hille <sup>7)</sup> . . . . .	256.19	245.19	3 248	13	1 622	1 626	970	920	563	571	851
Hamrånge . . . . .	374.30	345.70	5 412	15	2 807	2 605	1 627	1 368	1 030	1 028	1 460
<b>Gästriklands östra t: g</b>	<b>2 411.39</b>	<b>2 148.55</b>	<b>44 510</b>	<b>20</b>	<b>22 629</b>	<b>21 881</b>	<b>13 050</b>	<b>11 682</b>	<b>8 545</b>	<b>8 567</b>	<b>11 998</b>
Skog <sup>8)</sup> . . . . .	467.90	405.50	3 900	9	1 986	1 914	1 219	1 066	678	680	972
<i>Skogs förs.<sup>8)</sup></i> . . . . .	393.49	336.18	2 793	8	1 435	1 358	896	761	479	479	687
Lingbo <sup>8)</sup> . . . . .	74.41	69.32	1 107	15	551	556	323	305	199	201	285
Söderala <sup>9)</sup> . . . . .	280.30	243.50	14 081	57	7 249	6 832	4 075	3 554	2 812	2 804	3 883
<i>Ljusne kapellförs.</i>	112.49	100.22	5 604	55	2 958	2 646	1 672	1 331	1 163	1 157	1 597
<i>Bergviks<sup>9)</sup></i> . . . . .	56.95	49.11	2 841	57	1 442	1 399	807	741	559	558	770
Norråla <sup>10)</sup> . . . . .	171.38	165.01	3 340	20	1 693	1 647	984	863	623	623	857
Trönö <sup>11)</sup> . . . . .	175.70	167.15	1 739	10	884	855	562	510	274	276	383
Mo . . . . .	100.90	95.64	2 042	21	990	1 052	595	627	349	351	476
Rengsjö <sup>11)</sup> . . . . .	128.85	120.15	1 854	15	939	915	594	517	304	306	376
<b>Ala t: g</b>	<b>1 325.03</b>	<b>1 196.95</b>	<b>26 956</b>	<b>22</b>	<b>13 741</b>	<b>13 215</b>	<b>8 029</b>	<b>7 137</b>	<b>5 040</b>	<b>5 040</b>	<b>6 947</b>
Segersta . . . . .	81.20	60.20	1 523	25	779	744	481	420	265	264	338
Hanebo . . . . .	359.45	332.70	4 721	14	2 432	2 289	1 573	1 371	746	750	1 059
Bollnäs <sup>12)</sup> . . . . .	876.57	814.57	11 642	14	5 856	5 786	3 643	3 420	1 940	1 952	2 782
Bollnäs köp. <sup>11)</sup> . . . . .	0.33	0.33	1 316	3 987	591	725	324	418	248	252	417
Björkhamre kö- ping <sup>11)</sup> . . . . .	2.91	2.86	2 812	983	1 307	1 505	683	827	580	583	794
Alfta <sup>12)</sup> . . . . .	1 014.70	929.90	7 108	7	3 615	3 493	2 325	2 118	1 134	1 136	1 578
Ovanåker . . . . .	551.30	516.10	6 062	11	3 065	2 997	1 916	1 804	1 024	1 025	1 442
Voxna <sup>1)</sup> . . . . .	443.30	422.50	1 717	40	910	807	573	437	293	294	421
<b>Bollnäs t: g</b>	<b>3 329.76</b>	<b>3 079.16</b>	<b>36 901</b>	<b>11</b>	<b>18 555</b>	<b>18 346</b>	<b>11 518</b>	<b>10 815</b>	<b>6 230</b>	<b>6 256</b>	<b>8 881</b>
Arbrå <sup>13)</sup> . . . . .	405.55	372.55	5 857	15	2 945	2 912	1 845	1 682	959	967	1 443
<i>Arbrå m: e</i> . . . . .	2.00	2.00	1 046	523	520	526	310	285	196	193	305

1	3		4	5	6	7	8	9	10	11	12									
	Areal, i km <sup>2</sup>											Folk- mängd	Inv. på km <sup>2</sup> land	Hela antalet		D ä r a v				Antal hus- håll
	Hela arealen	Därav land												män	kvinnor	ogifta		gifta		
Kommuner m. m.								män	kvinnor	män	kvinnor									
Undersvik <sup>14)</sup> . . . . .	131.12	116.87	1 282	10	650	632	424	375	194	200	295									
Järvsö . . . . .	740.90	696.00	8 002	11	4 002	4 000	2 664	2 560	1 131	1 139	1 811									
Ljusdal <sup>15)</sup> 16) . . . . .	1 185.74	1 092.24	9 258	8	4 756	4 502	3 193	2 796	1 351	1 366	2 228									
Ljusdals köp. <sup>15)</sup> . . . . .	1.46	1.46	2 020	1 383	913	1 107	512	663	366	365	613									
Ramsjö <sup>16)</sup> . . . . .	768.95	726.50	1 766	2.4	971	795	662	478	261	264	415									
Färila-Kårböle <sup>16)</sup> 17)	1 273.70	1 217.30	6 032	4.9	3 102	2 930	2 112	1 871	852	864	1 289									
Färila förs. <sup>17)</sup> . . . . .	1 050.80	1 006.30	5 584	5	2 868	2 716	1 962	1 751	774	786	1 187									
Kårböle » <sup>17)</sup> . . . . .	222.90	211.00	448	2.1	234	214	150	120	78	78	102									
Los <sup>18)</sup> . . . . .	1 687.35	1 589.90	3 729	2.3	1 995	1 734	1 378	1 072	549	553	833									
Västra Hälsinglands domsagas t.g.	<b>6 194.77</b>	<b>5 812.82</b>	<b>37 946</b>	<b>6</b>	<b>19 334</b>	<b>18 612</b>	<b>12 790</b>	<b>11 497</b>	<b>5 663</b>	<b>5 718</b>	<b>8 927</b>									
Bjuråker <sup>19)</sup> . . . . .	791.00	732.30	4 114	5	2 081	2 033	1 362	1 247	597	599	1 006									
Norrbo <sup>19)</sup> . . . . .	201.00	132.80	1 116	8	561	555	333	319	186	187	260									
Delsbo <sup>19)</sup> . . . . .	475.30	423.40	5 607	13	2 782	2 825	1 779	1 716	842	850	1 408									
Delsbo t.g.	<b>1 467.30</b>	<b>1 288.50</b>	<b>10 837</b>	<b>8</b>	<b>5 424</b>	<b>5 413</b>	<b>3 474</b>	<b>3 282</b>	<b>1 625</b>	<b>1 636</b>	<b>2 674</b>									
Nianfors <sup>21)</sup> 20) . . . . .	130.80	119.00	277	2.3	147	130	106	77	33	35	77									
Enånger <sup>20)</sup> 21) . . . . .	298.50	287.70	2 846	9	1 420	1 426	864	808	493	497	750									
Njutånger <sup>20)</sup> 21) 22)	96.20	91.78	4 391	47	2 271	2 120	1 335	1 129	848	849	1 233									
Enångers t.g.	<b>525.50</b>	<b>498.48</b>	<b>7 514</b>	<b>15</b>	<b>3 838</b>	<b>3 676</b>	<b>2 305</b>	<b>2 014</b>	<b>1 374</b>	<b>1 381</b>	<b>2 060</b>									
Forsa . . . . .	260.43	229.16	4 661	20	2 243	2 418	1 346	1 438	788	796	1 273									
Hög . . . . .	81.10	79.20	747	9	368	379	230	224	123	123	181									
Isbo . . . . .	49.70	47.30	543	11	282	261	176	144	94	95	128									
Hälsingtuna <sup>23)</sup> . . . . .	129.86	125.33	2 449	19	1 241	1 208	774	704	401	403	597									
Idenor <sup>23)</sup> 24) . . . . .	54.97	52.30	1 371	26	709	662	422	348	253	256	383									
Rogsta <sup>25)</sup> . . . . .	230.50	216.40	2 031	9	1 013	1 018	618	573	326	331	505									
Harmånger <sup>25)</sup> . . . . .	137.70	121.90	3 214	26	1 650	1 564	926	801	630	638	895									
Jättendal . . . . .	105.60	100.60	1 420	14	697	723	416	399	247	249	352									
Gnarp . . . . .	330.38	316.91	3 516	11	1 757	1 759	1 094	1 014	564	580	848									
Bergsjö . . . . .	381.70	348.70	4 273	12	2 110	2 163	1 314	1 291	689	699	1 027									
Hassela . . . . .	459.30	438.80	2 206	5	1 138	1 068	771	657	325	327	510									
Bergsjö o. Forsa t.g.	<b>2 221.24</b>	<b>2 076.60</b>	<b>26 431</b>	<b>12</b>	<b>13 208</b>	<b>13 223</b>	<b>8 087</b>	<b>7 593</b>	<b>4 440</b>	<b>4 497</b>	<b>6 699</b>									
S:a å landsbygden	<b>19 572.63</b>	<b>18 051.35</b>	<b>221 894</b>	<b>12</b>	<b>112 319</b>	<b>109 575</b>	<b>68 342</b>	<b>62 278</b>	<b>38 681</b>	<b>38 861</b>	<b>56 373</b>									
<b>B) Städerna.</b>																				
Gävle <sup>7)</sup> . . . . .	69.91	69.72	38 857	557	18 219	20 638	10 070	11 507	7 293	7 351	11 963									
Heliga Trefaldig- hets förs. . . . .		55.32	19 529	353	8 846	10 683	4 960	6 255	3 472	3 505	6 003									
Staffans » . . . . .		14.40	19 328	1 342	9 373	9 955	5 110	5 252	3 821	3 846	5 960									
Söderhamn <sup>19)</sup> . . . . .	42.62	41.68	11 644	279	5 686	5 958	3 223	3 181	2 237	2 255	3 447									
Sandarne kapell- förs. . . . .			2 865		1 484	1 381	832	680	588	595	819									
Hudiksvall <sup>24)</sup> . . . . .	21.67	21.35	7 321	342	3 481	3 840	2 042	2 192	1 275	1 296	2 308									
S:a i städerna	<b>134.20</b>	<b>132.75</b>	<b>57 822</b>	<b>435</b>	<b>27 386</b>	<b>30 436</b>	<b>15 335</b>	<b>16 880</b>	<b>10 805</b>	<b>10 902</b>	<b>17 718</b>									
<b>C) S:a i Gävleborgs än . . . . .</b>																				
	<b>19 706.83</b>	<b>18 184.10</b>	<b>279 716</b>	<b>15</b>	<b>139 705</b>	<b>140 011</b>	<b>83 677</b>	<b>79 158</b>	<b>49 486</b>	<b>49 763</b>	<b>74 091</b>									

## Anmärkningar till Gävleborgs län.

Angående använda förkortningar m. m. se Allmänna anmärkningar till tab. 1 & sid. 1.

<sup>1)</sup> Beträffande överflyttning av vissa områden från Ore socken i Kopparbergs län till *Varna* socken i Gävleborgs län se anm. 1 under Kopparbergs län.

<sup>2)</sup> *Åmots* kapellförsamling är numera annexförsamling, se anm. 49 under Uppsala ärkestift i tab. 13.

<sup>3)</sup> Jämlikt k. brev d. 28 mars 1923 utgör förra *Storviks municipalsamhälle* jämte det därinom belägna, staten tillhöriga järnvägsområdet fr. o. m. d. 1 jan. 1924 såsom en kommun för sig en från *Ovansjö* kommun avskild *köping*, benämnd *Storvik*. — Enligt k. brev d. 12 mars 1926 har fr. o. m. d. 1 jan. 1927 gränsen mellan *Storviks köping* och *Ovansjö* kommun erhållit en förändrad sträckning, varigenom mindre områden överflyttats till köpingen. — *Ovansjö församling* omfattar *Ovansjö* kommun och *Storviks köping*. Hela församlingen år 1930: 444·90 km<sup>2</sup>, varav 402·10 km<sup>2</sup> land; 9 240 inv.; 22 folkm.-tätthet.

<sup>4)</sup> Jämlikt k. brev d. 5 mars 1926 bildades av vissa områden i *Högbö* och *Ovansjö* socknar d. 1 jan. 1927 såsom en kommun för sig en från nämnda socknar avskild *köping*, benämnd *Sandviken*. Tillika föreskrevs, att köpingen i sin helhet skulle tillhöra *Högbö församling*, jordeboksocken och landsfiskalsdistrikt. — Hela *Högbö församling* år 1930: 129·30 km<sup>2</sup>, varav 111·35 km<sup>2</sup> land; 13 413 inv.; 120 folkm.-tätthet.

<sup>5)</sup> Enligt k. brev d. 28 mars 1924 har *Hofors* kapellförsamling d. 1 jan. 1925 avskilt från *Torsåkers* socken och bildar under namn av *Hofors* egen kommun.

<sup>6)</sup> En mindre del av *Söderfors* församling har tidigare ansetts tillhöra *Hedesunda* kommun. Se härom anm. 20 under Uppsala län.

<sup>7)</sup> Inom *Hille* socken äro belägna vissa till *Gävle* stad hörande s. k. fasta vretar. Förslag att överflytta dessa till *Hille* blev av K. Maj:t d. 9 febr. 1894 ej bifallet. Till staden i allo hörande jordarna *Sörby* urfjäll och *Kilarne* samt åtskilliga s. k. fasta vretar omslutas av *Valbo* socken, och lära stundom lägenheter å dessa stadsjordan in-tecknas och lagfaras i *Gästriklunds östra domsaga*. Förslag om reglering härutinnan blev av K. Maj:t d. 9 febr. 1894 ej bifallet.

<sup>8)</sup> Enligt k. brev d. 19 jan. 1923 är *Långbo* förra kapellförsamling annexförsamling till *Skogs* och redovisas i jordeboken som egen socken, men bildar tillsammans med *Skogs* församling en kommun.

<sup>9)</sup> Till *Skogs* socken tidigare räknade egendomen *Gullgruva* är belägen inom *Söderala* socken. Förslag att överflytta egendomen till *Söderala* blev av K. Maj:t d. 14 dec. 1883 ej bifallet. D. 24 febr. 1928 har emellertid K. Maj:t förklarar, att egendomen i fråga, motsvarande de i jordeboken för *Söderala* socken redovisade hemmanen *Sunneberg* nr 1 och *Järvsöle* nr 1, rätteligen är att i kommunalt och ekklesiastiskt hänseende räkna till *Söderala* socken.

<sup>10)</sup> Ågor, tillhöriga *Söderhamns stad*, äro spridda inom *Norråla* socken, vilken liksom *Söderåla* socken har ågor inom stadens mark. En hemställan om avhjälpan av dessa oegentligheter föll K. Maj:t d. 31 dec. 1888 icke föranleda någon åtgärd.

<sup>11)</sup> Till *Bollnäs* socken hörande *Kyrvidsåssko*gen omslutes av *Arbrå*, *Nianfors*, *Trönö* och *Rengsjö* socknar. — *Bollnäs församling* omfattar *Bollnäs kommun*, *Bollnäs köping* och *Björkhamre köping*. Hela församlingen år 1930: 879·81 km<sup>2</sup>, varav 817·76 km<sup>2</sup> land; 15 770 inv.; 19 folkm.-tätthet. — Jämlikt k. brev d. 21 april 1922 synes de förut som kapellförsamling ansedda *Annefors* och *Katrineberg* icke vara att betrakta som kapellförsamlingar. Desammas areal och folkmängd uppgivas sålunda: för *Annefors*: 66·15 km<sup>2</sup>, varav 61·20 km<sup>2</sup> land; 328 inv.; 5 folkm.-tätthet; för *Katrineberg*: 342·80 km<sup>2</sup>, varav 329·00 km<sup>2</sup> land; 522 inv.; 1·5 folkm.-tätthet.

<sup>12)</sup> Genom k. brev d. 31 mars 1922 utvidgades området för det inom *Bollnäs* socken belägna *Björkhamre municipalsamhälle*. Enligt k. brev samma dag utgör municipalsamhället jämte det därinom belägna, staten tillhöriga järnvägsområdet fr. o. m. d. 1 jan. 1923 såsom en kommun för sig en från *Bollnäs landskommun* avskild *köping*, benämnd *Björkhamre*.

<sup>13)</sup> Enligt k. brev d. 23 mars 1923 har ett *Bollnäs köping* enskilt tillhörigt område, benämnt *Ohnbacken*, vilket var beläget inom *Björkhamre köping*, d. 1 jan. 1924 införlivats med *Bollnäs köping*.

<sup>14)</sup> Till *Arbrå* socken hörande <sup>23/100</sup> mtl *Iste* nr 6 eller *Medsand* ligger med sina inågor i *Undersvik*. Förslag att överflytta *Medsand* till *Undersvik* blev av K. Maj:t d. 3 okt. 1884 ej bifallet.

<sup>15)</sup> *Ljusdals församling* omfattar *Ljusdals kommun* och *Ljusdals köping*. Hela församlingen år 1930: 1 187·20 km<sup>2</sup>, varav 1 093·70 km<sup>2</sup> land; 11 278 inv.; 10 folkm.-tätthet.

<sup>16)</sup> Ett område av *Ytterhögdals* kommun i *Jämtlands län* inneslutes av *Färila-Kärböle*, *Ramsjö* och *Ljusdals* kommuner i Gävleborgs län.

<sup>17)</sup> Jämlikt k. brev d. 18 aug. 1923 utgör förra *Kärböle* kapellag av *Färila församling* — bestående av hemmanen *Högbrand* nr 1—3, *Karlstrand*, *Kärböle* 1—3, *Kärböleskog* och *Ångra* jämte vissa lägenheter och kronoparker — fr. o. m. d. 1 jan. 1923 egen annexförsamling inom *Färila* pastorat och egen jordeboksocken, men tillsammans med *Färila församling* fortfarande tillsammans en kommun, benämnd *Färila-Kärböle*.

<sup>18)</sup> Jämlikt k. brev d. 17 juli 1925 synes det förut som kapellag ansedda *Hamra* icke vara att betrakta som dylikt. Dess areal och folkmängd år 1930 uppgivas sålunda: 955·20 km<sup>2</sup>, varav 899·90 km<sup>2</sup> land; 1 939 inv.; 2·2 folkm.-tätthet.

<sup>19)</sup> Ett litet område av *Norrbö* socken är be-

läget å gränsen mellan *Bjuråkers* och *Delsbo* socknar.

<sup>20)</sup> Till *Nianfors* socken, som i övrigt är belägen inuti landet, skild från havet genom *Enångers* socken, höra *Flaköarna* samt delar av andra holmar i *Siviksfjärden*. — *Nianfors* är numera annexförsamling till *Njutånger*. Se anm. 58 under *Uppsala ärkestift* i tab. 13.

<sup>21)</sup> Tvänne till *Njutångers* socken hörande områden, *Mössbo fåbodskog* och *Pockebo* eller *Poppo fåbodskog*, skiljas från den övriga socknen genom *Enångers* socken.

<sup>22)</sup> Ett mindre till *Idenors* socken hörande område vid namn *Skälön* är omslutet av *Njutångers* socken.

<sup>23)</sup> Till *Hälsingtuna* socken hörande hemmanet *Hamre* ligger inom *Vi* by i *Idenors* socken. För-

slag att överflytta hemmanet till *Idenor* blev av K. Maj:t d. 22 juli 1887 ej bifallet.

<sup>24)</sup> Trenne till *Hudiksvalls* stad hörande jordar äro belägna inom *Idenors* socken. Förslag att överflytta dem dit, där de äro belägna, blev av K. Maj:t d. 12 okt. 1894 ej bifallet.

<sup>25)</sup> Enligt k. brev d. 5 mars 1926 har lägenheten *Skolhustomten* nr 1 d. 1 jan. 1927 i kommunalt, ecklesiastikt och jordebokshänseende överflyttats från *Harmångers* socken till *Rogsta* socken.

<sup>26)</sup> Beträffande några inom *Österfärnebo* belägna men till *Västmanlands* län hörande områden se anm. 17 under nämnda län.

<sup>27)</sup> Jämlikt k. brev d. 2 juni 1922 synes det förut som kapellförsamling ansedda *Svabensverk* icke vara att betrakta som kapellförsamling. Dess areal och folkmängd år 1930 uppgivas sålunda: 88.84 km<sup>2</sup> land; 132 inv.; 1.4 folkm.-täthet.

1	2	3	4	5	6	7	8	9	10	11	12
Kommuner m. m.	Areal, i km <sup>2</sup>		Folk- mängd	Inv. på km <sup>2</sup> land	Hela antalet		D ä r a v				Antal hus- håll
	Hela arealen	Därav land			män	kvinnor	ogifta		gifta		
			män	kvinnor			män	kvinnor			
<b>22) Västernorr- lands län.<sup>1)</sup></b>											
<b>A) Landsbygden.</b>											
Haverö . . . . .	1 108·70	995·40	3 002	3·0	1 598	1 404	1 052	841	466	468	687
Borgsjö . . . . .	1 003·50	965·20	7 280	7	3 729	3 551	2 216	1 892	1 335	1 344	2 015
<i>Alby m:e</i> . . . . .	1 <sup>30</sup>	1 <sup>30</sup>	1 357	1 <sup>043</sup>	719	638	448	336	240	240	398
Torp <sup>2)</sup> . . . . .	1 199·60	1 130·00	9 711	8	4 950	4 761	3 167	2 837	1 558	1 570	2 432
Stöde . . . . .	672·20	629·30	5 527	8	2 848	2 679	1 879	1 625	841	845	1 575
Sättna . . . . .	217·60	211·40	2 014	9	1 045	969	660	541	324	324	477
Selånger . . . . .	152·20	149·10	3 307	22	1 700	1 607	1 020	889	592	595	850
Tuna . . . . .	223·90	210·10	5 091	24	2 564	2 527	1 547	1 427	907	915	1 455
Attmar . . . . .	392·10	363·30	3 162	8	1 564	1 598	1 023	961	482	486	793
Medelpads västra domsagas t: g	<b>4 969·80</b>	<b>4 653·80</b>	<b>39 094</b>	<b>8</b>	<b>19 998</b>	<b>19 096</b>	<b>12 564</b>	<b>11 013</b>	<b>6 505</b>	<b>6 547</b>	<b>10 284</b>
Njurunda <sup>3)</sup> . . . . .	336·70	301·70	11 507	38	5 916	5 591	3 467	2 937	2 222	2 245	3 133
Skön . . . . .	47·30	47·20	14 686	311	7 448	7 238	4 278	3 718	2 854	2 884	4 385
<i>Skönsmons kapell- förs. och m:e<sup>1b)</sup></i> . . . . .	7·35	7·35	3 830	521	1 903	1 927	1 072	1 001	748	759	1 141
<i>Skönsbergs m:e<sup>2)</sup></i> . . . . .	2·51	2·51	5 397	2 150	2 751	2 646	1 525	1 306	1 126	1 141	1 675
<i>Gångvikens<sup>3)</sup></i> . . . . .	0·72	0·72	624	866	310	314	180	154	119	120	204
Timrå <sup>4)</sup> . . . . .	106·40	98·60	8 346	84	4 290	4 056	2 514	2 157	1 583	1 571	2 434
Alnö . . . . .	73·10	73·10	6 760	92	3 457	3 303	2 089	1 767	1 222	1 244	1 879
Tynderö <sup>5)</sup> . . . . .	53·30	53·30	1 258	23	660	598	394	310	228	230	349
Hässjö <sup>6)</sup> <sup>5)</sup> . . . . .	164·00	156·20	4 493	28	2 269	2 224	1 379	1 221	813	819	1 168
Ljustorp . . . . .	491·40	470·20	2 589	5	1 345	1 244	876	741	384	386	616
Njurunda, Sköns o. Ljustorps t: g <sup>6)</sup>	<b>1 272·20</b>	<b>1 200·30</b>	<b>49 639</b>	<b>41</b>	<b>25 385</b>	<b>24 254</b>	<b>14 997</b>	<b>12 851</b>	<b>9 306</b>	<b>9 379</b>	<b>13 964</b>
Indal . . . . .	310·70	291·20	2 581	8	1 344	1 237	835	688	435	435	602
Indals-Liden . . . . .	712·50	666·90	2 981	44	1 512	1 469	969	859	479	481	807
Holm . . . . .	304·30	251·60	1 291	5	694	597	475	358	177	180	293
Indals t: g	<b>1 327·50</b>	<b>1 209·70</b>	<b>6 853</b>	<b>5</b>	<b>3 550</b>	<b>3 303</b>	<b>2 279</b>	<b>1 905</b>	<b>1 091</b>	<b>1 096</b>	<b>1 702</b>
Häggdånger . . . . .	103·40	97·60	1 013	10	517	496	331	292	162	163	251
Säbrå <sup>7)</sup> . . . . .	237·80	228·40	4 580	20	2 334	2 246	1 398	1 243	828	832	1 194
Stigsjö . . . . .	204·00	191·80	2 056	10	1 083	973	713	549	324	326	464
Viksjo . . . . .	246·40	242·00	1 246	5	674	572	452	341	188	191	289
Gudmundrå . . . . .	230·40	202·60	15 256	75	7 817	7 439	4 677	4 063	2 866	2 879	4 328
<i>Kramfors m:e</i> . . . . .	0·96	0·96	1 393	1 451	675	718	404	411	246	250	446
Högsjö . . . . .	224·60	210·90	4 379	20	2 249	2 130	1 370	1 167	785	799	1 121
Hemsö . . . . .	54·90	54·50	471	8	254	217	159	119	84	87	117
Nora . . . . .	188·20	170·90	3 697	21	1 800	1 897	1 076	1 088	642	651	991
Skog . . . . .	64·10	60·20	948	15	481	467	297	260	163	165	264
Bjärträ . . . . .	158·80	129·70	5 102	39	2 587	2 515	1 505	1 341	959	968	1 446
Ullånger . . . . .	166·20	159·80	1 839	11	907	932	564	532	311	311	486
Nordingrå . . . . .	208·60	199·70	3 586	17	1 856	1 730	1 144	973	611	615	883
Vibygerå . . . . .	215·80	204·40	1 926	9	955	971	603	568	308	309	496
Ångermanlands söd- ra domsagas t: g <sup>6)</sup>	<b>2 303·20</b>	<b>2 152·50</b>	<b>46 099</b>	<b>21</b>	<b>23 514</b>	<b>22 585</b>	<b>14 239</b>	<b>12 536</b>	<b>8 231</b>	<b>8 296</b>	<b>12 330</b>
Styrnäs . . . . .	150·50	139·10	1 366	9	703	663	454	335	218	222	357
Boteå . . . . .	192·20	181·60	1 693	9	842	851	507	489	291	293	437

Kommuner m. m.	Areal, i km <sup>2</sup>		Folk- mängd	Inv. på km <sup>2</sup> land	Hela antalet		D ä r a v .				Antal hus- håll
	Hela arealen	Därav land			män	kvinnor	ogifta		gifta		
							män	kvinnor	män	kvinnor	
Överlänns . . . . .	148-50	142-20	979	6	485	494	287	283	171	171	269
Sånga . . . . .	78-00	76-50	690	9	339	351	211	205	107	111	175
Torsåker <sup>8)</sup> . . . . .	95-20	91-10	1 258	13	627	631	392	359	205	210	334
Ytterlänns . . . . .	248-00	226-70	7 112	31	3 553	3 559	2 086	1 964	1 306	1 316	2 044
<i>Nyländs m.c.</i>	0-65	0-65	6-08	9-35	265	343	145	210	106	107	198
Dal <sup>9)</sup> . . . . .	117-00	111-10	1 278	11	664	614	440	364	203	205	302
Boteå t:g	<b>1 029-40</b>	<b>968-30</b>	<b>14 376</b>	<b>14</b>	<b>7 213</b>	<b>7 163</b>	<b>4 377</b>	<b>4 049</b>	<b>2 501</b>	<b>2 528</b>	<b>3 918</b>
Multrä <sup>9)</sup> . . . . .	140-70	134-30	1 158	8	579	579	358	329	185	187	300
Sollefteå landskom- mun <sup>9)</sup> 10) 11) . . . . .	210-20	201-70	3 066	15	1 527	1 539	917	871	560	561	816
Ed . . . . .	176-10	170-70	1 386	8	693	693	445	407	218	224	357
Långsele . . . . .	160-70	155-10	3 306	21	1 683	1 623	1 034	914	578	584	889
Graninge . . . . .	401-30	365-80	1 890	5	972	918	641	559	286	290	408
Sollefteå t:g (utom Sollefteå stad)	<b>1 089-00</b>	<b>1 027-60</b>	<b>10 806</b>	<b>10</b>	<b>5 454</b>	<b>5 352</b>	<b>3 395</b>	<b>3 080</b>	<b>1 827</b>	<b>1 846</b>	<b>2 770</b>
Helgum . . . . .	439-90	421-10	2 918	6	1 490	1 428	947	829	457	470	783
Edsele . . . . .	480-30	473-60	2 034	4-2	1 085	949	743	575	293	301	432
Ramssele . . . . .	1 028-20	965-40	4 338	4-4	2 275	2 063	1 577	1 298	599	603	998
Resele . . . . .	544-90	526-20	2 425	4-6	1 232	1 193	799	689	383	398	568
Ådals-Liden . . . . .	528-80	494-10	2 777	5	1 462	1 315	996	821	396	404	653
Ramssele o. Resele t:g	<b>3 022-10</b>	<b>2 880-40</b>	<b>14 492</b>	<b>5</b>	<b>7 544</b>	<b>6 948</b>	<b>5 062</b>	<b>4 212</b>	<b>2 128</b>	<b>2 176</b>	<b>3 434</b>
Junsele . . . . .	1 274-60	1 188-20	4 024	3-3	2 100	1 924	1 428	1 191	576	580	954
Fjällsjö . . . . .	804-90	740-40	2 481	3-3	1 306	1 175	876	714	376	379	591
Bodum . . . . .	709-10	649-40	2 008	3-0	1 058	950	707	587	312	313	427
Täsjö . . . . .	1 056-80	958-50	4 254	4-4	2 316	1 938	1 661	1 223	584	583	1 020
Fjällsjö t:g	<b>3 845-40</b>	<b>3 536-50</b>	<b>12 767</b>	<b>3-6</b>	<b>6 780</b>	<b>5 987</b>	<b>4 672</b>	<b>3 715</b>	<b>1 848</b>	<b>1 855</b>	<b>2 992</b>
Nättra . . . . .	382-60	364-10	5 733	15	2 917	2 816	1 832	1 626	955	958	1 472
Sidensjö . . . . .	389-00	359-60	2 315	6	1 159	1 156	729	695	363	361	579
Skorped . . . . .	511-00	479-10	1 934	4-0	992	942	628	555	313	313	476
Anundsjö <sup>12)</sup> . . . . .	2 628-90	2 520-60	8 527	3-3	4 332	4 195	2 786	2 560	1 344	1 350	1 929
Björna . . . . .	929-10	884-30	3 121	3-5	1 638	1 483	1 052	871	515	517	704
Mo . . . . .	177-10	173-30	1 865	10	934	931	587	530	304	311	470
Sjålevad <sup>13)</sup> . . . . .	309-00	283-90	8 788	30	4 320	4 468	2 683	2 645	1 482	1 481	2 320
Arnäs . . . . .	351-90	332-30	5 507	16	2 758	2 749	1 715	1 559	918	923	1 502
Grundunda . . . . .	317-10	310-60	4 470	14	2 258	2 212	1 397	1 249	792	794	1 162
Gideå <sup>14)</sup> . . . . .	472-50	439-90	2 886	6	1 509	1 377	966	798	467	469	670
Trehörningsjö <sup>14)</sup> . . . . .	294-80	266-00	1 729	6	865	864	548	521	268	269	450
Ängermanlands nor- ra domsagas t:g <sup>6)</sup>	<b>6 763-00</b>	<b>6 413-70</b>	<b>46 875</b>	<b>7</b>	<b>23 682</b>	<b>23 193</b>	<b>14 923</b>	<b>13 609</b>	<b>7 721</b>	<b>7 746</b>	<b>11 734</b>
<i>S:a å landsbygden</i>	<b>25 621-60</b>	<b>24 042-80</b>	<b>241 001</b>	<b>10</b>	<b>123 120</b>	<b>117 881</b>	<b>76 558</b>	<b>66 970</b>	<b>41 158</b>	<b>41 469</b>	<b>63 128</b>
<b>B) Städerna.</b>											
Härnösand <sup>7)</sup> . . . . .	45-30	44-30	11 787	266	5 400	6 387	3 132	3 736	2 039	2 069	3 497
Sundsvall <sup>8)</sup> . . . . .	22-50	22-00	18 007	818	8 194	9 813	4 734	5 828	3 081	3 102	5 269
Sollefteå <sup>10)</sup> 11) . . . . .	5-80	5-70	2 735	479	1 246	1 489	786	963	420	422	724
Örnsköldsvik <sup>13)</sup> . . . . .	8-00	7-90	5 032	636	2 295	2 737	1 375	1 707	846	849	1 523
<i>S:a i städerna</i>	<b>81-60</b>	<b>79-90</b>	<b>37 561</b>	<b>470</b>	<b>17 135</b>	<b>20 426</b>	<b>10 027</b>	<b>12 234</b>	<b>6 386</b>	<b>6 442</b>	<b>11 013</b>
<b>C) S:a i Västernorr- lands län</b>											
	<b>25 703-20</b>	<b>24 122-70</b>	<b>278 562</b>	<b>11</b>	<b>140 255</b>	<b>138 307</b>	<b>86 585</b>	<b>79 204</b>	<b>47 544</b>	<b>47 911</b>	<b>74 141</b>



## Anmärkningar till Västernorrlands län.

Angående använda förkortningar m. m. se Allmänna anmärkningar till tab. 1 å sid. 1.

<sup>1)</sup> K. Maj:t har d. 28 nov. 1930 förklarar, att gränsen mellan *Västernorrlands* och *Jämtlands* län, i vad den berör *Torps* och *Hällesjö* socknar, skall gå på visst närmare angivet sätt.

<sup>2)</sup> K. Maj:t har d. 30 aug. 1929 förklarar, att ön *Brämön*, omfattande kronojordlägenheterna *Brämön* n:r 1 och 2, rätteligen är i kommunalt och ecklesiastiskt avseende att hänföra till *Nyunda* socken. Tvekan hade rätt, huruvida ön vore att räkna till nämnda socken eller till *Sundsvalles* stad.

<sup>3)</sup> Genom k. brev d. 3 maj 1929 har *Skönsbergs municipalsamhälle* blivit utvidgat med ett område, beläget väster, öster och norr om det gamla samhället.

<sup>4)</sup> Oktat byarna *Rii*, *Risgrändsbyn* och *Lunde* tillhöra *Timrå* socken av *Sköns* tingslag, hava dock de å hemmanen *Rii* n:r 2 och *Risgrändsbyn* n:r 3 samt en del i *Lunde* n:r 2 boende, ehuru de kommunala utskylderna för jordbruksfastigheterna erlagts till *Timrå* socken, ändock kyrkoskrivits i den inom *Hässjö* socken i *Ljustorps* tingslag belägna s. k. *Lögdö* bruksförsamling och mantalsskrivits i *Hässjö*, till vilken kommun de ock, liksom hela bruket räknats. Förslag om rättelse av denna oregelbundenhet blev av K. Maj:t d. 7 dec. 1883 för det dåvarande ej bifallet. — Jämlikt k. brev d. 11 dec. 1931 har emellertid anordningen med särskild kyrkobokföring för *Lögdö* bruk upphört d. 1 jan. 1932. De därstädes tidigare kyrkoskrivna personerna kyrkobokföras i *Hässjö* och *Timrå* församlingar, allt efter vederbörandes boningsort.

<sup>5)</sup> Jämlikt k. brev d. 24 mars 1921 äro  $\frac{1}{11}$  mtl av skattehemmanet *Berga* n:r 3 jämte från sagda skattetal avsondrade lägenheter d. 1 jan. 1922 i kommunalt och ecklesiastiskt hänseende samt i jordeboken överflyttade från *Tynderö* socken till *Hässjö* socken.

<sup>6)</sup> Beträffande tingslagsindelningen se anmärkningarna till tab. 9.

<sup>7)</sup> Jämlikt k. brev d. 24 mars 1921 har den s. k. *Bondsjö* staden med 1922 års ingång i allo överflyttats från *Säbrå* socken till *Härnösands* stad.

<sup>8)</sup> Ett betydande område av *Torsåkers* socken är beläget på långt avstånd från socknens huvuddel, skilt från denna av *Dals* socken.

<sup>9)</sup> Till *Multrä* socken hörande  $\frac{1}{11}$  mtl *Väst-Nyland* ligger inom *Sollefteå* socken. Förslag att överflytta hemmanet till *Sollefteå* blev av K. Maj:t d. 19 sept. 1884 ej bifallet.

<sup>10)</sup> K. Maj:t har d. 25 april 1930 utfärdat förklaring angående rätta sträckningen av gränsen mellan *Sollefteå* stad och *Sollefteå* socken.

<sup>11)</sup> *Sollefteå församling* omfattar *Sollefteå landskommun* och *Sollefteå stad*. Hela församlingen är 1930: 216 00 km<sup>2</sup>, varav 207 40 km<sup>2</sup> land; 5 801 inv.; 27 folkm.-täthet. — *Norrlands trängkärs* församling, som var delad å *Sollefteå* landskommun och *Sollefteå* stad, har jämlikt k. brev d. 11 mars 1927 upphört d. 1 maj 1927.

<sup>12)</sup> Inom *Anundsjö* socken har jämlikt k. brev d. 10 juni 1932 bildats ett *municipalsamhälle*, benämnt *Bredbyn*, för vilket samtliga stadsstadgor gälla. *Municipalsamhällets* areal utgör 0 74 km<sup>2</sup>, varav 0 71 km<sup>2</sup> land.

<sup>13)</sup> Jämlikt k. brev d. 21 mars 1924 hava hemmanet *Sörlungängen* n:r 1 samt vissa hemmansdelar av *Hörnetts* by d. 1 jan. 1925 i allo överflyttats från *Sjålevads* socken till *Örnsköldsviks* stad.

<sup>14)</sup> Skattejordlägenheten *Risklubben* n:r 1 har, ehuru belägen inom *Trehörningsjö* socken, tidigare upptagits i *Gideå* sockens jordebok, men d. 29 okt. 1923 har K. Maj:t förklarar, att ifrågasvarande lägenhet i kommunalt och ecklesiastiskt hänseende tillhör *Trehörningsjö*, samt förordnat, att den skall i jordeboken överflyttas till denna socken.

<sup>15)</sup> Enligt k. brev d. 23 dec. 1932 skall till *Skönsmons municipalsamhälle* anses höra icke allenast det i K. Maj:ts beslut d. 16 okt. 1884 omförmälda landområdet utan jämväl det därutanför belägna, enligt regeln i 12 kap. 4 § jordabalken bestämda vattenområdet (i föreliggande publikation hava dock havets vikar och sund aldrig räknats i totalarealen).

1	2	3	4	5	6	7	8	9	10	11	12											
												Areal, i km <sup>2</sup>		Folk- mängd	Inv. på km <sup>2</sup> land	Hela antalet		D ä r a v				Antal hus- håll
												Hela arealen	Därav land			män	kvin- norn	ogifta		gifta		
																		män	kvin- norn	män	kvin- norn	
<b>23) Jämtlands län.<sup>1)</sup></b>																						
<b>A) Landsbygden.</b>																						
Fors . . . . .	494-00	479-20	2 443	5	1 248	1 195	838	736	351	352	561											
Hällesjö <sup>1)</sup> . . . . .	890-90	831-80	2 610	3-1	1 393	1 217	918	703	424	429	547											
Håsjö <sup>2)</sup> . . . . .	369-30	338-40	1 754	5	939	815	614	475	286	288	355											
Ragunda <sup>2)</sup> . . . . .	955-20	921-40	4 952	5	2 512	2 440	1 592	1 424	819	834	1 147											
Borgvattnet . . . . .	460-10	443-78	838	1-8	442	396	301	240	122	124	171											
Stugun <sup>2)</sup> . . . . .	809-40	756-50	2 495	3-2	1 313	1 182	871	707	374	376	582											
Ragunda t: g	<b>3 978-90</b>	<b>3 771-08</b>	<b>15 092</b>	<b>4-0</b>	<b>7 847</b>	<b>7 245</b>	<b>5 134</b>	<b>4 235</b>	<b>2 376</b>	<b>2 403</b>	<b>3 363</b>											
Bräcke <sup>4)</sup> . . . . .	613-00	557-30	2 609	4-6	1 331	1 278	813	716	466	472	698											
Bräcke m:e . . . . .	3-07	3-07	1 150	374	568	582	327	318	221	220	329											
Nyhem . . . . .	384-10	352-00	888	2-5	475	413	301	237	144	145	238											
Sundsjö <sup>2)</sup> . . . . .	517-80	463-78	1 736	3-7	921	815	592	468	267	269	394											
Revsund <sup>2)</sup> . . . . .	448-10	373-55	2 693	7	1 407	1 286	868	728	467	470	713											
Bodsjö <sup>4)</sup> . . . . .	592-20	527-60	1 350	2-5	748	602	509	340	204	208	321											
Hackås <sup>4)</sup> <sup>27)</sup> . . . . .	406-50	302-28	1 679	5	856	823	562	486	259	261	498											
Näs <sup>4)</sup> . . . . .	146-20	121-60	1 137	9	575	562	365	332	170	178	245											
Lockne <sup>2)</sup> <sup>4)</sup> . . . . .	205-80	173-30	1 890	10	959	931	586	548	299	306	512											
Marieby <sup>4)</sup> . . . . .	46-50	39-50	557	14	275	282	158	153	98	100	153											
Brunflo <sup>2)</sup> <sup>4)</sup> <sup>5)</sup> . . . . .	282-57	253-14	2 515	9	1 322	1 193	822	674	424	430	681											
Revsunds, Brunflo o. Näs t: g	<b>3 642-77</b>	<b>3 164-05</b>	<b>17 054</b>	<b>5</b>	<b>8 869</b>	<b>8 185</b>	<b>5 576</b>	<b>4 682</b>	<b>2 798</b>	<b>2 839</b>	<b>4 453</b>											
Rödön <sup>6)</sup> <sup>7)</sup> <sup>8)</sup> . . . . .	256-45	174-58	3 150	18	1 577	1 573	962	928	537	542	897											
Näskott <sup>2)</sup> . . . . .	145-20	112-89	1 581	14	776	805	459	464	284	285	455											
Aspås <sup>6)</sup> <sup>7)</sup> . . . . .	205-70	198-30	1 069	5	556	513	350	293	175	181	282											
Ås <sup>6)</sup> <sup>8)</sup> . . . . .	116-53	102-78	1 896	18	952	944	588	549	316	325	476											
Kyrkås <sup>6)</sup> <sup>5)</sup> . . . . .	131-20	123-00	380	3-0	199	181	133	101	58	55	86											
Lit <sup>3)</sup> . . . . .	798-20	757-80	3 498	4-6	1 790	1 708	1 145	1 012	552	566	823											
Hägenås . . . . .	488-10	480-30	2 674	5	1 348	1 326	856	792	433	433	651											
Föllinge <sup>6)</sup> <sup>8)</sup> . . . . .	974-89	890-79	2 393	2-6	1 227	1 166	835	727	336	341	542											
Laxsjö <sup>10)</sup> . . . . .	573-43	526-73	1 194	2-2	595	599	405	383	165	168	265											
Hotagen <sup>10)</sup> <sup>11)</sup> . . . . .	1 922-50	1 793-49	1 068	0-5	549	519	387	320	139	158	264											
Hotagens förs. . . . .	1 922-50	1 793-49	1 008	0-5	522	486	367	299	133	152	242											
Hotagens lappförs., del av <sup>12)</sup> . . . . .	—	—	60	—	27	33	20	21	6	6	22											
Lits o. Rödöns t: g	<b>5 612-20</b>	<b>5 160-66</b>	<b>18 903</b>	<b>3-6</b>	<b>9 569</b>	<b>9 334</b>	<b>6 120</b>	<b>5 569</b>	<b>2 995</b>	<b>3 054</b>	<b>4 741</b>											
Hammerdal . . . . .	1 317-60	1 228-40	5 139	4-1	2 691	2 448	1 721	1 404	846	855	1 289											
Gåxsjö . . . . .	326-60	305-60	1 114	3-6	563	551	370	343	160	165	256											
Ström <sup>13)</sup> . . . . .	2 444-20	2 131-50	7 232	3-3	3 788	3 444	2 519	2 083	1 129	1 133	1 520											
Strömsunds m:e . . . . .	1-19	1-19	1 098	922	506	592	299	361	188	189	270											
Alanäs <sup>14)</sup> . . . . .	917-70	767-95	1 958	2-5	1 042	916	735	595	263	260	395											
Frostviken <sup>11)</sup> <sup>15)</sup> . . . . .	4 213-70	3 789-95	2 448	0-6	1 305	1 143	857	663	386	387	515											
Frostvikens förs. Frostvikens lapp- förs. <sup>12)</sup> . . . . .	4 213-70	3 789-95	2 301	0-6	1 231	1 070	808	618	363	365	486											
Hammerdals t: g	<b>9 219-80</b>	<b>8 223-40</b>	<b>17 891</b>	<b>2-1</b>	<b>9 389</b>	<b>8 502</b>	<b>6 202</b>	<b>5 088</b>	<b>2 784</b>	<b>2 800</b>	<b>3 975</b>											

Kommuner m. m.	Areal, i km <sup>2</sup>		Folk- mängd	Inv. på km <sup>2</sup> land	Hela antalet		D ä r a v				Antal hus- håll
	Hela arealen	Därav land			män	kvinnor	ogifta		gifta		
							män	kvinnor	män	kvinnor	
Åre . . . . .	2 121·10	1 883·40	2 916	1·5	1 456	1 460	936	883	445	454	755
Åre förs. . . . .	2 121·10	1 883·40	2 893	1·5	1 442	1 451	925	878	443	452	749
Undersåkers lapp- förs., del av <sup>13)</sup> . . .	—	—	23	—	14	9	11	5	2	2	6
Undersåkers <sup>14)</sup> . . .	2 239·80	2 162·37	2 872	1·3	1 500	1 372	945	771	467	470	752
Undersåkers förs., varav i Järpens m:e . . .	2 239·80	2 162·37	2 839	1·3	1 486	1 353	937	760	461	464	742
Undersåkers lapp- förs., del av <sup>12)</sup> . . .	1·25	1·25	985	7·88	513	472	308	253	174	175	291
Mörsil <sup>15)</sup> . . . . .	274·60	247·40	1 652	6	820	832	516	502	273	275	429
Kall <sup>16)</sup> . . . . .	2 655·90	2 225·15	1 656	0·7	872	784	558	440	265	267	426
Kalls förs. . . . .	2 655·90	2 225·15	1 585	0·7	827	758	529	430	251	253	396
Undersåkers lapp- förs., del av <sup>12)</sup> . . .	—	—	71	—	45	26	29	10	14	14	30
Offerdal <sup>17)</sup> <sup>18)</sup> . . . .	2 122·30	1 960·15	4 362	2·2	2 282	2 080	1 500	1 231	676	684	1 015
Offerdals förs., Hotagens lappförs., del av <sup>12)</sup> . . . . .	2 122·30	1 960·15	4 264	2·1	2 229	2 035	1 464	1 202	665	673	989
Alsen <sup>19)</sup> <sup>12)</sup> . . . . .	505·20	452·89	2 474	5	1 261	1 213	783	672	416	425	593
Mattmar <sup>12)</sup> . . . . .	223·80	203·00	1 203	5	614	589	377	332	199	203	400
Undersåkers o. Of- ferdals t:g	10 142·70	9 134·36	17 135	1·8	8 805	8 330	5 615	4 831	2 741	2 778	4 870
Frösön <sup>2)</sup> <sup>16)</sup> . . . . .	137·20	99·40	3 994	40	1 936	2 058	1 175	1 213	633	696	985
Hornsbergs villa- stads m:e . . . . .	1·00	1·00	1 608	1 608	779	829	448	454	306	312	444
Sunne <sup>2)</sup> <sup>16)</sup> <sup>17)</sup> . . . .	176·10	131·80	1 499	11	766	733	503	432	226	231	375
Norderön <sup>16)</sup> . . . . .	88·00	60·00	313	5	158	155	103	90	47	47	83
Hallen <sup>14)</sup> <sup>16)</sup> <sup>17)</sup> . . . .	896·80	742·10	1 407	1·8	734	673	480	395	208	212	348
Hallens förs., Undersåkers lapp- förs., del av <sup>12)</sup> . . . .	896·80	742·10	1 317	1·7	685	632	448	373	194	198	314
Marby <sup>16)</sup> <sup>17)</sup> . . . . .	91·00	85·00	617	7	49	41	32	22	14	14	34
Oviken <sup>16)</sup> <sup>18)</sup> . . . . .	1 006·60	971·30	2 188	2·2	1 104	1 084	679	627	349	351	546
Myssjö <sup>16)</sup> . . . . .	336·20	297·30	1 212	4·0	631	581	417	348	182	183	267
Sunne, Ovikens o. Hallens t:g	2 731·90	2 336·90	11 230	4·7	5 642	5 588	3 563	3 297	1 779	1 804	2 750
Berg . . . . .	805·80	747·50	3 207	4·2	1 658	1 549	1 091	915	487	502	729
Åsarne . . . . .	184·80	173·60	866	4·9	464	402	331	257	110	117	215
Klövsjö <sup>16)</sup> . . . . .	520·40	496·10	1 081	2·1	588	493	391	295	164	164	259
Råtan . . . . .	792·50	761·10	1 930	2·5	1 032	898	695	547	291	292	520
Bergs t:g	2 308·50	2 178·30	7 084	3·2	3 742	3 342	2 508	2 014	1 052	1 075	1 723
Vemdalen <sup>12)</sup> . . . . .	1 127·70	1 121·50	1 283	1·1	676	607	426	344	214	218	318
Hede <sup>12)</sup> . . . . .	1 814·80	1 776·40	1 645	0·9	852	793	521	470	278	274	396
Storsjö <sup>12)</sup> . . . . .	1 751·50	1 684·10	685	0·4	365	320	244	187	107	107	151
Storsjö förs., Tännäs lappförs., del av <sup>12)</sup> . . . . .	1 751·50	1 684·10	644	0·3	346	298	229	172	103	103	140
	—	—	41	—	19	22	15	15	4	4	11

Kommuner m. m.	Areal, i km <sup>2</sup>		Folk- mängd	Inv. på km <sup>2</sup> land	Hela antalet		D ä r a v				Antal bus- håll
	Hela arealen	Därav land			män	kvinnor	ogifta		gifta		
							män	kvinnor	män	kvinnor	
Tännäs . . . . .	2 294·60	2 178·30	2 019	0·9	1 047	972	702	572	300	304	445
Tännäs förs. . . . .	1 692·90	.	1 440	.	739	701	488	417	217	220	329
Ljusmedals *) . . . . .	601·70	.	434	.	232	202	160	118	61	61	75
Tännäs lappförs., del av <sup>1)</sup> . . . . .	—	—	145	—	76	69	54	37	22	23	41
Hede t:g	<b>6 988·60</b>	<b>6 760·30</b>	<b>5 632</b>	<b>0·8</b>	<b>2 940</b>	<b>2 692</b>	<b>1 893</b>	<b>1 573</b>	<b>899</b>	<b>903</b>	<b>1 310</b>
Lillhärdal . . . . .	2 452·80	2 412·30	1 906	0·7	990	916	657	580	282	282	440
Linsäll . . . . .	1 180·80	1 157·50	1 214	1·0	622	592	407	365	182	183	321
Sveg . . . . .	1 557·20	1 525·00	3 565	2·3	1 889	1 676	1 320	1 086	478	482	907
Svegemoas m:e <sup>2)</sup> . . . . .	0·79	0·79	1 120	1·417	562	558	357	353	171	176	320
Älvtros . . . . .	445·90	426·80	1 029	2·4	528	501	370	331	134	136	211
Överhogdal . . . . .	224·00	216·20	492	2·2	257	235	170	143	78	79	111
Ytterhogdal <sup>3)</sup> . . . . .	803·11	759·40	1 684	2·2	850	834	568	524	247	246	363
Ångersjö <sup>4)</sup> . . . . .	391·17	361·68	450	1·2	249	201	175	130	61	61	114
Svegs t:g	<b>7 054·98</b>	<b>6 858·88</b>	<b>10 340</b>	<b>1·5</b>	<b>5 385</b>	<b>4 955</b>	<b>3 667</b>	<b>3 159</b>	<b>1 462</b>	<b>1 469</b>	<b>2 467</b>
S:a å landsbygden	<b>51 675·35</b>	<b>47 637·93</b>	<b>120 361</b>	<b>2·5</b>	<b>62 188</b>	<b>58 173</b>	<b>40 233</b>	<b>34 498</b>	<b>18 886</b>	<b>19 125</b>	<b>29 152</b>
B) Stad.											
Östersund <sup>5)</sup> *) . . . . .	<b>39·33</b>	<b>35·76</b>	<b>14 153</b>	<b>395</b>	<b>6 627</b>	<b>7 526</b>	<b>3 961</b>	<b>4 449</b>	<b>2 417</b>	<b>2 437</b>	<b>4 215</b>
C) S:a i Jämtlands län	<b>51 714·68</b>	<b>47 673·69</b>	<b>134 514</b>	<b>2·8</b>	<b>68 815</b>	<b>65 699</b>	<b>44 244</b>	<b>38 947</b>	<b>21 303</b>	<b>21 562</b>	<b>33 367</b>

## Anmärkningar till Jämtlands län.

Angående använda förkortningar m. m. se Allmänna anmärkningar till tab. 1 & sid. 1.

<sup>1)</sup> Angående gränsen till Västernorrlands län se anm. 1 under nämnda län.

<sup>2)</sup> Ett område av *Ragunda* socken omslutes så gott som helt av *Stuguns* och *Håsjö* socknar.

<sup>3)</sup> Till *Brunflo* socken hörande  $\frac{1}{16}$  mtl Lagmanslandet omslutes av *Sundsjö*, *Lits* och *Kyrkås* socknar. Förslag att överflytta hemmanet till *Sundsjö* blev av K. Maj:t d. 9 mars 1888 ej bifallet. Ett annat avskilt område av *Brunflo* socken begränsas av *Sundsjö*, *Lockne* och *Rev-sunds* socknar.

<sup>4)</sup> Av *Näs* socken ligger ett område inom *Lockne* socken på gränsen till *Brunflo* socken och tvänne områden inom *Huckås* socken. Av *Lockne* socken är ett område beläget på gränsen mellan *Bodsjö* och *Bräcke* socknar och ett område inom *Brunflo* socken. Sistnämnda socken skiljer en del av *Marieby* socken från dess huvudområde.

<sup>5)</sup> Ett avskilt område av *Frösöns* socken är beläget å gränsen mellan *Kyrkås* och *Brunflo* socknar, andra delar av *Frösöns* socken skiljas från socknen i övrigt av *Sunne* socken och av *Östersunds* stad.

<sup>6)</sup> En till *Rödöns* socken hörande enklav är belägen inom *Offerdals* socken och en annan på gränsen mellan *Alsens* och *Undersökers* socknar. Andra delar av *Rödön* skiljas från socknens huvud-

område av *Ås* och *Aspås* socknar. Beträffande ett område inom *Föllinge* socken se anm. 8.

<sup>7)</sup> En del av *Aspås* socken skiljes från socknen i övrigt av en till *Rödöns* socken hörande enklav.

<sup>8)</sup> Enligt k. brev d. 28 mars 1930 har det område av f. d. Vallruens avradsland i *Föllinge* socken, som vid avvittring såsom fyllnadsjord tillagts hemman i *Ås* socken, d. 1 jan. 1931 i allo överflyttats från *Ås* till *Föllinge* socken (å området i fråga bosatta 13 personer blevo redan under år 1930 kyrkoskrivna i *Föllinge*). Jämlikt k. brev d. 20 mars 1931 har jämval det område av f. d. Vallruens avradsland i *Föllinge* socken, som vid avvittring såsom fyllnadsjord tilldelats fastigheter i *Rödöns* socken, d. 1 jan. 1932 i allo överflyttats till *Föllinge* socken.

<sup>9)</sup> Ett område av *Näsötkes* socken omslutes av *Offerdals* socken och ett annat av *Alsens* socken.

<sup>10)</sup> *Lazajö* socken har ett område beläget inom *Hotagens* socken.

<sup>11)</sup> Till *Frostvikens* socken hörande nybygget *Munsvattnet* är beläget å den s. k. Murfjälltrakten inom *Hotagens* socken. Förslag att för reglering härav till *Frostvikens* överflytta *Murfjälltrakten*, i jordeboken benämnd *Murfjället*, blev av K. Maj:t d. 23 april 1888 ej bifallet.

<sup>12)</sup> De s. k. *lappförsamlingarna* i Jämtlands län,

vilka icke bilda särskilda kommuner, hava i äldre tid ej heller ingått i någon annan kommun. Lapparnas kyrkliga indelning har skett utan avseende på lappförsamlingarnas territoriella förhållanden till de bofastas sockenindelning. Emellertid blevo genom kungl. förordningen d. 20 maj 1927 om ändring i mantalsskrivningsförordningen bestämmelser träffade även om de jämtländska nomadlapparnas mantalsskrivning, såsom redan tidigare skett beträffande lapparna i Västerbottens och Norrbottens län; och numera mantalsskrivas lappförsamlingarnas medlemmar i de kommuner, där de äro boende. Vid 1930 års slut var folkmängden i lappförsamlingarna följande: *Frostvikens* lappförsamling 147 personer, alla i Frostvikens kommun; *Hotagens* lappförsamling 158 personer, därav i Hotagens kommun 60, i Offerdals 98; *Undersåkers* lappförsamling 217 personer, därav i Undersåkers kommun 33, i Åre 23, i Kalls 71 och i Hallens 90; *Tännäs* lappförsamling 200 personer, därav i Tännäs kommun 145, i Storsjö 41, i Idre 14. Sistnämnda lappförsamling är sålunda delad å Jämtlands och Kopparbergs län. — Tännäs lappförsamling benämndes tidigare *Hede* lappförsamling, men genom k. res. d. 24 april 1925 förordnades, att namnet därefter skulle vara Tännäs.

<sup>11)</sup> Jämlikt k. brev d. 12 mars 1926 hava byarna Risele, Svannigen, Svansle och Torsfjärden i jordebokshänseende överflyttats från *Frostvikens* socken till *Ströms* socken. Redan tidigare hade överflyttning i kommunalt, ecklesiastiskt och administrativt hänseende ägt rum.

<sup>12)</sup> Jämlikt k. brev d. 2 sept. 1932 skall i jordboken och jordregistret sockennamnet *Alanäset* ändras till *Alanäs*.

<sup>13)</sup> Inom *Mörsils* socken, delvis å gränsen till *Undersåker*, äro belägna två *Alsens* och *Mallmars* socknar tillhöriga enklaver. Av Mattmar ligger vidare ett område å gränsen mellan Mörsil och Alsen och ett område inom *Hallens* socken samt av Alsen ett område inom vardera av *Kalls* och *Offerdals* socknar.

<sup>14)</sup> Begränsade av *Hallens* och *Ovikens* socknar ligga intill varandra en rad enklaver till *Marby*, *Norderöns* och *Sunne* socknar. Marby har där-

jämte två avskilda områden belägna inom Norderön och Sunne tre inom *Frösön*. Flera Norderön tillhöriga enklaver finnas vidare inom *Marby*, *Oviken* och *Sunne*.

<sup>15)</sup> Ett område av *Hallens* socken inneslutes av *Sunne* och *Marby* socknar.

<sup>16)</sup> Flera områden av *Myssjö* socken omslutas av *Ovikens* socken.

<sup>17)</sup> Ett område av *Vemdalens* socken skiljes från socknen i övrigt av en utskjutande del av *Klövsjö* socken.

<sup>18)</sup> K. Maj:t har d. 5 maj 1922 förklarar, att *Ljusnedals* kapellförsamling skall vara annexförsamling, se anm. 35 under Härnösands stift i tab. 13.

<sup>19)</sup> Jämlikt k. brev d. 16 april 1930 har *Svegsmons municipalsamhälle* blivit utvidgat med ett av detsamma förut omslutet område, benämnt *Stugorna*, för vilket emellertid blott byggnadsstadgan gäller.

<sup>20)</sup> Beträffande ett inom Gävleborgs län beläget område av *Ytterhogdals* socken se anm. 16 under nämnda län.

<sup>21)</sup> Jämlikt k. brev d. 28 mars 1924 har det s. k. Ångersjö kapellag, bestående av hemmanen Aspåsen, Björnberg nr 1—2, Djupsjöberg nr 1—2, Godberget, Gröningsåsen, Risberget, Vänsjö nr 1—5, Årberget nr 1—2, Ångersjö nr 1—10, Örnåsen nr 1—2 samt Kolsätter jämte vissa kronoparker, d. 1 jan. 1925 utbrutits från *Ytterhogdals* socken och bildar under namn av *Ångersjö* egen kommun, församling och jordebokssocken.

<sup>22)</sup> Jämlikt k. brev d. 11 mars 1927 har *Norrlands artilleriregementes* församling upphört d. 1 maj 1927.

<sup>23)</sup> Beträffande ett område av *Mora* socken beläget å gränsen mellan Jämtlands och Kopparbergs län se anm. 27 under sistnämnda län.

<sup>24)</sup> Ett område av *Storejö* socken ligger inom *Hede* socken.

<sup>25)</sup> Jämlikt k. brev d. 12 febr. 1926 synes det förut som kapellförsamling ansedda Gillhov icke vara att betrakta som kapellförsamling. Dess areal och folkmängd år 1930 uppgivas sålunda: 98.16 km<sup>2</sup> land; 367 inv.; 3.7 folkm.-tätet.

1	2	3	4	5	6	7	8	9	10	11	12											
												Areal, i km <sup>2</sup>		Folk- mängd	Inv. på km <sup>2</sup> land	Hela antalet		D ä r a v				Antal hus- håll
												Hela arealen	Därav land			män	kvinnor	ogifta		gifta		
Kommuner m. m.								män	kvinnor	män	kvinnor											
<b>24) Västerbottens län.</b>																						
<b>A) Landsbygden.</b>																						
Nordmaling <sup>1)</sup> . . .	1 241·20	1 202·90	9 265	7	4 697	4 568	2 851	2 592	1 595	1 599	2 325											
<i>Nordmalings m:e<sup>2)</sup></i> . . .	1·20	1·20	489	407	228	261	135	154	86	86	151											
Hörnefors . . . . .	297·60	291·60	3 929	13	1 973	1 956	1 194	1 115	712	714	980											
Bjurholm <sup>3)</sup> . . . . .	1 419·20	1 357·50	5 208	3·8	2 705	2 503	1 717	1 505	860	863	1 146											
Nordmalings o. Bjurholms t: g	<b>2 958·00</b>	<b>2 852·00</b>	<b>18 402</b>	<b>6</b>	<b>9 875</b>	<b>9 027</b>	<b>5 762</b>	<b>5 212</b>	<b>3 167</b>	<b>3 176</b>	<b>4 451</b>											
Degerfors <sup>4)</sup> . . . . .	2 881·40	2 684·00	9 277	3·4	4 723	4 554	2 924	2 659	1 602	1 604	2 354											
<i>Vindelns m:e<sup>3)</sup></i> . . . . .	2·43	2·43	783	322	368	415	212	237	144	146	253											
Degerfors t: g	<b>2 881·40</b>	<b>2 684·00</b>	<b>9 277</b>	<b>3·4</b>	<b>4 723</b>	<b>4 554</b>	<b>2 924</b>	<b>2 659</b>	<b>1 602</b>	<b>1 604</b>	<b>2 354</b>											
Vännäs <sup>4)</sup> . . . . .	559·80	535·40	5 321	9	2 732	2 589	1 694	1 472	920	924	1 314											
Vännäs köp. . . . .	4·00	3·70	1 790	483	876	914	481	488	369	367	520											
Umeå landskommun <sup>4)</sup> . . . . .	1 186·48	1 135·68	13 434	11	6 836	6 598	4 230	3 826	2 305	2 321	3 241											
<i>Tegs m:e<sup>7)</sup></i> . . . . .	2·02	2·02	1 305	646	639	666	380	378	242	246	377											
Holmsund <sup>8)</sup> . . . . .	45·40	44·00	5 217	118	2 678	2 539	1 508	1 279	1 051	1 057	1 510											
<i>Djupviks m:e<sup>9)</sup></i> . . . . .	0·14	0·14	583	4 164	287	296	161	158	112	112	193											
Sävar <sup>10)</sup> . . . . .	769·50	747·70	3 425	4·5	1 782	1 643	1 141	985	561	561	748											
Holmön <sup>11)</sup> . . . . .	56·30	52·60	422	8	229	193	147	101	70	70	108											
Umeå t: g	<b>2 621·48</b>	<b>2 519·08</b>	<b>29 639</b>	<b>11</b>	<b>15 133</b>	<b>14 476</b>	<b>9 201</b>	<b>8 151</b>	<b>5 276</b>	<b>5 300</b>	<b>7 441</b>											
Bygdeå <sup>10)</sup> . . . . .	915·50	893·70	7 842	8	3 998	3 844	2 392	2 147	1 399	1 408	1 900											
<i>Robertsfors kapellförs.</i> . . . . .	143·20	141·70	2 962	20	1 468	1 494	812	802	585	584	819											
varav i <i>Robertsfors m:e<sup>12)</sup></i> . . . . .	0·53	0·53	961	1 813	458	503	234	258	209	210	299											
Nysätra . . . . .	390·90	382·60	3 777	9	1 925	1 852	1 189	1 098	614	626	901											
Lövånger <sup>13)</sup> . . . . .	567·70	528·90	4 655	8	2 364	2 291	1 529	1 372	726	732	1 073											
Nysätra t: g	<b>1 874·10</b>	<b>1 805·20</b>	<b>16 274</b>	<b>9</b>	<b>8 287</b>	<b>7 987</b>	<b>5 110</b>	<b>4 617</b>	<b>2 739</b>	<b>2 766</b>	<b>3 874</b>											
Burträsk <sup>14)</sup> . . . . .	2 022·90	1 858·40	9 923	5	5 093	4 830	3 346	2 964	1 533	1 534	2 077											
<i>Burträsk m:e<sup>14)</sup></i> . . . . .	2·43	2·43	673	276	306	367	187	239	111	110	171											
<i>Kalträsk kapellförs.</i> . . . . .	649·50	587·60	1 342	2·2	714	628	487	386	205	205	297											
Burträsk t: g	<b>2 022·90</b>	<b>1 858·40</b>	<b>9 923</b>	<b>5</b>	<b>5 093</b>	<b>4 830</b>	<b>3 346</b>	<b>2 964</b>	<b>1 533</b>	<b>1 534</b>	<b>2 077</b>											
Bureå <sup>15)</sup> . . . . .	305·30	278·30	6 043	21	3 066	2 977	1 978	1 850	950	950	1 374											
Skellefteå landskommun <sup>13)</sup> . . . . .	1 460·30	1 412·20	22 865	16	11 657	11 208	7 504	6 844	3 684	3 696	5 409											
Byske <sup>16)</sup> . . . . .	1 092·10	1 065·20	10 457	9	5 357	5 100	3 440	3 103	1 645	1 647	2 371											
<i>Byske förs.</i> . . . . .	631·40	611·90	7 757	12	3 924	3 833	2 500	2 330	1 230	1 230	1 807											
<i>Fällfors »</i> . . . . .	460·70	453·30	2 700	5	1 433	1 267	940	773	415	417	564											
Jörn <sup>17)</sup> . . . . .	1 755·90	1 695·30	5 849	3·4	3 047	2 802	2 054	1 775	872	884	1 201											
<i>Jörns m:e<sup>18)</sup></i> . . . . .	2·54	2·54	946	372	455	491	275	296	165	169	245											
Skellefteå t: g	<b>4 613·60</b>	<b>4 451·00</b>	<b>45 214</b>	<b>10</b>	<b>23 127</b>	<b>22 087</b>	<b>14 976</b>	<b>13 572</b>	<b>7 151</b>	<b>7 177</b>	<b>10 355</b>											
Norsjö <sup>18)</sup> . . . . .	1 929·90	1 747·70	6 846	3·9	3 543	3 303	2 364	2 039	1 054	1 057	1 425											
Malå . . . . .	1 740·50	1 637·10	3 782	2·3	2 007	1 775	1 331	1 086	608	609	796											
Norsjö o. Malå t: g	<b>3 670·40</b>	<b>3 384·80</b>	<b>10 628</b>	<b>3·1</b>	<b>5 550</b>	<b>5 078</b>	<b>3 695</b>	<b>3 125</b>	<b>1 662</b>	<b>1 666</b>	<b>2 221</b>											

Kommuner m. m.	Areal, i km <sup>2</sup>		Folk- mängd	Inv. på km <sup>2</sup> land	Hela antalet		D ä r a v				Antal hus- håll
	Hela arealen	Därav land			män	kvinnor	ogifta		gifta		
			män	kvinnor			män	kvinnor			
Lycksele <sup>20)</sup> <sup>21)</sup> . . . . .	5 433·50	5 123·00	9 008	1·7	4 681	4 327	3 039	2 602	1 481	1 485	2 031
Lycksele köp. <sup>20)</sup> . . . . .	2·15	1·85	1 726	932	847	879	525	557	287	287	500
Örträsk . . . . .	482·30	467·40	1 226	2·6	669	557	456	328	186	187	267
Stensele . . . . .	4 454·70	4 009·70	6 219	1·5	3 219	3 000	2 220	1 959	900	901	1 239
Sorsele <sup>21)</sup> . . . . .	8 006·10	7 500·10	5 265	0·7	2 748	2 517	1 850	1 551	825	828	1 108
Tärna . . . . .	3 845·50	3 474·80	1 932	0·5	992	940	668	591	295	293	397
Lycksele t:g	<b>22 224·25</b>	<b>20 576·85</b>	<b>25 376</b>	<b>1·2</b>	<b>13 156</b>	<b>12 220</b>	<b>8 758</b>	<b>7 688</b>	<b>3 974</b>	<b>3 981</b>	<b>5 542</b>
Vilhelmina . . . . .	8 741·40	8 120·40	10 211	1·2	5 393	4 818	3 697	3 021	1 518	1 517	2 494
Vilhelmina m. <sup>22)</sup> . . . . .	3·10	2·40	1 020	425	494	526	321	337	159	161	303
Dorothea . . . . .	2 945·50	2 800·10	5 239	1·8	2 850	2 389	1 981	1 464	793	787	1 110
Dorothea förs. . . . .	1 820·30	1 723·10	4 430	2·5	2 396	2 034	1 648	1 234	687	685	970
Risbäcks s. <sup>23)</sup> . . . . .	1 125·20	1 077·00	809	0·7	454	355	333	230	106	102	140
Vilhelmina t:g	<b>11 686·90</b>	<b>10 920·50</b>	<b>15 450</b>	<b>1·4</b>	<b>8 243</b>	<b>7 207</b>	<b>5 678</b>	<b>4 485</b>	<b>2 311</b>	<b>2 304</b>	<b>3 604</b>
Åsele . . . . .	3 370·00	3 185·75	5 906	1·8	3 099	2 807	2 076	1 690	922	924	1 345
Åsele m. <sup>24)</sup> . . . . .	4·40	3·85	1 097	284	553	544	362	320	173	171	330
Fredrika . . . . .	1 188·40	1 131·80	1 631	1·4	862	769	556	453	263	265	336
Åsele t:g	<b>4 558·40</b>	<b>4 317·55</b>	<b>7 537</b>	<b>1·7</b>	<b>3 961</b>	<b>3 576</b>	<b>2 632</b>	<b>2 143</b>	<b>1 185</b>	<b>1 189</b>	<b>1 681</b>
S:a å landsbygden	<b>59 111·43</b>	<b>55 369·38</b>	<b>187 690</b>	<b>3·3</b>	<b>96 648</b>	<b>91 042</b>	<b>62 082</b>	<b>54 516</b>	<b>30 600</b>	<b>30 637</b>	<b>43 600</b>
B) Städerna.											
Umeå <sup>4)</sup> <sup>5)</sup> . . . . .	28·82	25·62	11 138	434	5 368	5 770	3 295	3 464	1 906	1 920	2 964
Skellefteå <sup>27)</sup> . . . . .	8·20	7·95	5 203	654	2 383	2 820	1 433	1 736	893	893	1 539
S:a i städerna	<b>37·02</b>	<b>33·57</b>	<b>16 341</b>	<b>486</b>	<b>7 751</b>	<b>8 590</b>	<b>4 728</b>	<b>5 200</b>	<b>2 799</b>	<b>2 813</b>	<b>4 503</b>
C) S:a i Västerbot- tens län											
	<b>59 148·45</b>	<b>55 402·95</b>	<b>204 031</b>	<b>3·6</b>	<b>104 399</b>	<b>99 632</b>	<b>66 810</b>	<b>59 716</b>	<b>33 399</b>	<b>33 510</b>	<b>48 103</b>

## Anmärkningar till Västerbottens län.

Angående använda förkortningar m. m. se Allmänna anmärkningar till tab. 1 å sid. I.

<sup>1)</sup> Ett betydande område av *Nordmalings* socken, beläget å gränsen till Västernorrlands län, skiljes från socknen i övrigt av en inskjutande del av *Bjurholms* socken.

<sup>2)</sup> Genom k. brev d. 30 dec. 1922 blev *Nordmalings kyrkovalls municipalsamhälle* utvidgat, varjämte förordnades, att ordningsstadgan och hälsovårdsstadgan skola gälla såväl inom det förutvarande som det nya området. Samhället benämnes härefter *Nordmalings municipalsamhälle*. Jämlikt k. brev d. 15 nov. 1929 gäller även brandstadgan inom samhället, för vilket därmed samtliga stadsstadgor tillämpas.

<sup>3)</sup> Jämlikt k. brev d. 12 dec. 1924 har inom *Degerfors* socken bildats ett *municipalsamhälle*, benämnt *Vindeln*, för vilket samtliga stadsstadgor gälla.

<sup>4)</sup> Av *Umeå socken* är ett område beläget inom *Degerfors* socken och ett område inom *Vännäs*

socken, medan inom *Umeå socken* ligga ett par enklaver till *Umeå stad*.

<sup>5)</sup> Genom k. brev d. 7 okt. 1921 utvidgades förra *Vännäs municipalsamhälle*; även för det nya området gällde hälsovårdsstadgan och byggnadsstadgan. Enligt k. brev d. 20 okt. 1923 tillämpades även ordningsstadgan och brandstadgan inom samhället. Genom k. brev d. 16 okt. 1925 utvidgades detta ytterligare med statens järnvägars stationsområde. — Jämlikt k. brev d. 23 dec. 1926 utgör emellertid municipalsamhället fr. o. m. d. 1 jan. 1928 såsom en kommun för sig en från *Vännäs kommun* avskild *köping*, benämnd *Vännäs*. — *Vännäs församling* omfattar *Vännäs kommun* och *Vännäs köping*. Hela församlingen år 1930: 563·80 km<sup>2</sup>, varav 539·10 km<sup>2</sup> land; 7 111 inv.; 13 folkm.-täteth.

<sup>6)</sup> Jämlikt k. brev d. 14 mars 1924 har en inom *Umeå stads* område belägen enklav, utgörande

inågor till hemmansdelen Ön n:r 4, litt. Yaa i Umeå socken, d. 1 jan. 1925 i allo införlivats med staden. Enligt k. brev d. 28 mars 1924 hava vidare vissa områden av Ytterhiske, Västertegs, Östertegs och Öns byar i Umeå socken jämte tillhörande vattenområden d. 1 jan. 1925 i allo införlivats med Umeå stad. — Enligt k. brev d. 15 nov. 1928 har det område inom Ytterhiske skifteslag, som tillhör ecklesiastika bostället Kyrkobordet n:r 1 i Umeå socken, d. 1 jan. 1930 i allo överflyttats från Umeå stad till Umeå socken.

<sup>7)</sup> Jämlikt k. brev d. 12 dec. 1924 har inom Umeå socken bildats ett *municipalsamhälle* vid namn *Teg*, för vilket samtliga stadsstadgor gälla.

<sup>8)</sup> Jämlikt k. brev d. 20 mars 1931 hava lägenheten Lövön <sup>1888</sup> samt det därintill belägna, för Umeå stads hamn exproprierade området, omfattande holmen Stormskär jämte grund och vatten utanför densamma, allt i *Holmsunds* socken, d. 1 jan. 1932 i allo införlivats med Umeå stad. Arealen av det överflyttade området, som ligger avskilt från den övriga staden, utgör 0.17 km<sup>2</sup>.

<sup>9)</sup> Genom k. brev d. 7 okt. 1921 förklarades även ordningsstadgan och brandstadgan och därmed samtliga stadsstadgor gälla inom *Djupviks municipalsamhälle*. Jämlikt k. brev d. 3 febr. 1933 bildar emellertid detta jämte ytterligare ett område av *Holmsunds* socken ett nytt *municipalsamhälle* vid namn *Holmsund*, för vilket jämval samtliga stadsstadgor tillämpas. Det nya samhället omfattar Lövöns ursprungliga skifteslag med undantag av det med Umeå stad enligt k. brev d. 20 mars 1931 införlivade området (jfr anm. 8).

<sup>10)</sup> Enligt k. brev d. 28 febr. 1930 hava vissa smärre, obebodda områden (ägotlotter till hemmanen Norum n:r 1 och 2) d. 1 jan. 1931 i allo överflyttats från *Bygdeå* till *Sånars* socken, i vars areal de redan förut voro inräknade.

<sup>11)</sup> Jämlikt k. brev d. 24 aug. 1923 är förra *Holmöns* kapellförsamling numera annexförsamling och utgör (se anm. 5 under Luleå stift i tab. 13) under namn av Holmön fr. o. m. d. 1 jan. 1925 egen kommun. I jordeboken redovisas även Holmön som egen socken.

<sup>12)</sup> Jämlikt k. brev d. 28 okt. 1927 har inom *Bygdeå* socken bildats ett *municipalsamhälle*, benämnt *Robertsfors*, för vilket hälsovårdsstadgan gäller.

<sup>13)</sup> Ett till *Lövångers* socken hörande område ligger inom *Bureå* socken, vilken senare socken å andra sidan har ett område omlutet av Lövånger. Inom *Bureå* socken äro även belägna tre enklaver av *Skellefteå* socken.

<sup>14)</sup> Enligt k. brev d. 2 okt. 1930 har inom *Burträsk* socken bildats ett *municipalsamhälle*, benämnt *Burträsk*, för vilket samtliga stadsstadgor gälla.

<sup>15)</sup> Enligt k. brev d. 18 mars 1921 har ett område av Rislidens by från ingången av år 1922 i allo överflyttats från *Burträsk* till *Norsjö* socken.

<sup>16)</sup> Genom k. brev d. 1 dec. 1916 förordnades, att en del av *Skellefteå landsförsamling* skulle från tid, som K. Maj:t förklarade sig framdeles vilja bestämma, utbrytas till egen församling under, namn *Å Kägedalen*. Utbrytningen har

jämlikt k. brev d. 30 aug. 1932 trätt i kraft d. 1 jan. 1933. Den nya församlingen omfattar hemmanen Bastuliden norra, Bastuträsk, Björkdal, Brännberg, Brännkläppen, Bäckfors, Djupgrovan, Eriksdal, Eriksliden, Ersmark n:r 1—15, Falkliden, Gran, Granå, Gråleden, Grånäset, Hedlunda, Häbbersfors, Häbberslid, Högdalen, Höglund, Kusliden n:r 1—2, Kusmark n:r 1—23, Kvarnforsliden, Kägeträsk n:r 1—5, Norrberget, Norrbäck, Nydal, Nyheden, Olovsberg, Rönnberget, Sandfors, Slyberg, Storkåge n:r 1—24, Storselet, Strömstård och Västbäck jämte åtskilliga lägenheter, fiskerier och kronoparker. Areal efter utbrytningen: Skellefteå landsförsamling 1 145.70 km<sup>2</sup>, varav 1 103.70 km<sup>2</sup> land; Kägedalens församling 314.60 km<sup>2</sup>, varav 308.50 km<sup>2</sup> land.

<sup>17)</sup> Jämlikt k. brev d. 9 dec. 1927 hava vissa områden av hemmanen Böle n:r 5, 7, 10, 11 och 12 samt Morön n:r 1 i *Skellefteå socken*, jämte därinom belägna vägar samt vattenområde av Skellefteå älv, d. 1 jan. 1929 i allo införlivats med *Skellefteå stad*. — Till staden hörande Kallholmen och Skelleftehamn skiljas från stadsområdet i övrigt av socknen.

<sup>18)</sup> Genom k. brev d. 8 maj 1931 har inom *Byske* socken bildats ett *municipalsamhälle*, benämnt *Byske*, för vilket samtliga stadsstadgor gälla. *Municipalsamhällets* areal utgör 7.44 km<sup>2</sup>, varav 6.99 km<sup>2</sup> land.

<sup>19)</sup> Enligt k. brev d. 24 nov. 1923 har inom *Jörns* socken bildats ett *municipalsamhälle*, benämnt *Jörn*, för vilket samtliga stadsstadgor gälla.

<sup>20)</sup> Genom k. brev d. 22 sept. 1922 utvidgades förra *Lycksele municipalsamhälle* med vissa områden. Jämlikt k. brev d. 29 febr. 1924 skulle jämval Lycksele kyrkoplats, för vilken förut särskilda bestämmelser varit gällande, ingå såsom del av Lycksele municipalsamhälle. Enligt k. brev d. 2 mars 1928 utgör förra municipalsamhället — med undantag av ett obetydligt område — fr. o. m. d. 1 jan. 1929 såsom en kommun för sig en från *Lycksele kommun* avskild köping, benämnd *Lycksele*. Jämlikt k. brev d. 13 dec. 1929 hava stadsstadgorna upphört att gälla inom det från köpingen undantagna området. — *Lycksele församling* omfattar Lycksele kommun och Lycksele köping. Hela församlingen år 1930: 5 435.65 km<sup>2</sup>, varav 5 124.85 km<sup>2</sup> land; 10 734 inv.; 2.0 folkmätthet.

<sup>21)</sup> Av hemmanet Tvåraträsk n:r 2 i *Sorsele* socken är ett skifte, motsvarande hemmansdelen <sup>13/64</sup> mtl kallad Granträsk, delvis utlagt i *Lycksele* socken.

<sup>22)</sup> Genom k. brev d. 10 febr. 1922 och d. 8 april 1927 har *Vilhelmina municipalsamhälle* utvidgats.

<sup>23)</sup> Jämlikt k. brev d. 8 jan. 1926 utgör fr. o. m. d. 1 jan. 1927 förra *Risbäcks* kapellförsamling annexförsamling (se anm. 26 under Luleå stift i tab. 13) och redovisas i jordeboken såsom särskild socken.

<sup>24)</sup> Jämlikt k. brev d. 24 nov. 1928 har *Åsele municipalsamhälle* blivit utvidgat.



Kommuner m. m.	Areal, i km <sup>2</sup>		Folk- mängd	Inv. på km <sup>2</sup> land	Hela antalet		D ä r a v				Antal hus- håll
	Hela arealen	Därav land			män	kvinnor	ogifta		gifta		
							män	kvinnor	män	kvinnor	
<b>25) Norrbottens län.</b>											
<b>A) Landsbygden.</b>											
Hortlax <sup>1)</sup> . . . . .	319·12	291·83	4 340	14	2 166	2 174	1 408	1 350	672	675	997
Piteå landskommun <sup>1) 2)</sup> . . . . .	2 324·05	2 240·69	13 808	6	6 974	6 834	4 478	4 164	2 184	2 194	3 571
Norrfjärdens <sup>1) 2)</sup> . . . . .	501·76	482·01	4 887	10	2 431	2 456	1 560	1 515	763	773	1 079
Älvsby <sup>1) 2) 3)</sup> . . . . .	1 815·80	1 725·90	7 691	4·4	3 857	3 834	2 534	2 422	1 188	1 213	1 644
<b>Piteå o. Älvsby t:g</b>	<b>4 960·73</b>	<b>4 740·43</b>	<b>30 726</b>	<b>6</b>	<b>15 428</b>	<b>15 298</b>	<b>9 980</b>	<b>9 451</b>	<b>4 807</b>	<b>4 855</b>	<b>7 291</b>
Nederluleå <sup>4)</sup> . . . . .	1 185·30	1 106·00	12 983	11	6 457	6 526	4 084	3 839	2 093	2 125	3 010
<i>Svartöstadens m:e<sup>4)</sup></i>	0·82	0·82	1 090	1 329	537	553	303	282	219	222	314
<b>Nederluleå t:g</b>	<b>1 185·30</b>	<b>1 106·00</b>	<b>12 983</b>	<b>11</b>	<b>6 457</b>	<b>6 526</b>	<b>4 084</b>	<b>3 839</b>	<b>2 093</b>	<b>2 125</b>	<b>3 010</b>
Överluleå <sup>5)</sup> . . . . .	1 330·49	1 246·22	9 411	7	4 795	4 616	3 055	2 727	1 531	1 555	2 254
Edefors . . . . .	1 674·10	1 583·70	3 553	2·2	1 830	1 723	1 176	1 027	587	590	838
<b>Överluleå t:g (utom Bodens stad)</b>	<b>3 004·59</b>	<b>2 829·92</b>	<b>12 964</b>	<b>4·5</b>	<b>6 625</b>	<b>6 339</b>	<b>4 231</b>	<b>3 754</b>	<b>2 118</b>	<b>2 145</b>	<b>3 092</b>
Arvidsjaur . . . . .	6 070·50	5 678·50	8 950	1·5	4 755	4 195	3 231	2 635	1 343	1 341	1 951
<i>Arvidsjaurskyrkostads m:e<sup>13)</sup></i> . . . . .	0·45	0·45	862	1 915	419	443	256	273	149	146	253
<b>Arvidsjaur s:s t:g</b>	<b>6 070·50</b>	<b>5 678·50</b>	<b>8 950</b>	<b>1·5</b>	<b>4 755</b>	<b>4 195</b>	<b>3 231</b>	<b>2 635</b>	<b>1 343</b>	<b>1 341</b>	<b>1 951</b>
Arjeplog . . . . .	14 664·80	12 967·20	3 795	0·2	2 029	1 766	1 369	1 064	593	584	869
<i>Arjeplogs lappmarks t:g</i>	<b>14 664·80</b>	<b>12 967·20</b>	<b>3 795</b>	<b>0·2</b>	<b>2 029</b>	<b>1 766</b>	<b>1 369</b>	<b>1 064</b>	<b>593</b>	<b>584</b>	<b>869</b>
Jokkmokk <sup>14)</sup> . . . . .	19 474·04	18 143·64	7 530	0·4	3 967	3 563	2 700	2 210	1 103	1 118	1 672
<i>Jokkmokks lappmarks t:g</i>	<b>19 474·04</b>	<b>18 143·64</b>	<b>7 530</b>	<b>0·4</b>	<b>3 967</b>	<b>3 563</b>	<b>2 700</b>	<b>2 210</b>	<b>1 103</b>	<b>1 118</b>	<b>1 672</b>
Gällivare . . . . .	16 943·42	15 995·82	20 226	1·2	10 381	9 845	6 805	6 009	3 236	3 256	4 729
<i>Gällivare kyrkostads m:e</i> . . . . .	1·37	1·37	1 977	1 443	944	1 033	602	662	311	314	455
<i>Malmbergets m:e<sup>9)</sup></i>	1·45	1·45	4 299	2 964	2 201	2 098	1 334	1 123	804	810	1 278
<b>Gällivare lappmarks t:g</b>	<b>16 943·42</b>	<b>15 995·82</b>	<b>20 226</b>	<b>1·2</b>	<b>10 381</b>	<b>9 845</b>	<b>6 805</b>	<b>6 009</b>	<b>3 236</b>	<b>3 256</b>	<b>4 729</b>
Råneå . . . . .	2 173·50	2 022·40	8 730	4·3	4 449	4 281	2 904	2 573	1 359	1 396	1 854
<b>Råneå t:g</b>	<b>2 173·50</b>	<b>2 022·40</b>	<b>8 730</b>	<b>4·3</b>	<b>4 449</b>	<b>4 281</b>	<b>2 904</b>	<b>2 573</b>	<b>1 359</b>	<b>1 396</b>	<b>1 854</b>
Överkalix <sup>7)</sup> . . . . .	2 931·00	2 779·00	7 396	2·6	3 835	3 561	2 589	2 262	1 082	1 085	1 315
<b>Överkalix t:g</b>	<b>2 931·00</b>	<b>2 779·00</b>	<b>7 396</b>	<b>2·6</b>	<b>3 835</b>	<b>3 561</b>	<b>2 589</b>	<b>2 262</b>	<b>1 082</b>	<b>1 085</b>	<b>1 315</b>

1	2	3	4	5	6	7	8	9	10	11	12
Kommuner m. m.	Areal, i km <sup>2</sup>		Folk- mängd	Inv. på km <sup>2</sup> land	Hela antalet		D ä r a v				Antal hus- håll
	Hela arealen	Därav land			män	kvinnor	ogifta		gifta		
							män	kvinnor	män	kvinnor	
Töre <sup>6)</sup> . . . . .	890·70	832·80	4 544	5	2 345	2 199	1 564	1 334	671	694	1 020
Nederkalix <sup>8)</sup> . . . . .	923·50	884·40	13 460	15	6 925	6 535	4 663	4 062	1 993	2 000	2 763
<i>Kalix m:e<sup>8)</sup></i> . . . . .	0·80	0·80	1 166	1 457	497	669	299	444	180	179	311
Nederkalix t:g	1 814·20	1 717·20	18 004	10	9 270	8 734	6 227	5 396	2 664	2 694	3 783
Nedertorneå <sup>10)</sup> . . . . .	441·38	427·28	4 173	9	2 164	2 009	1 443	1 243	641	649	931
Karl Gustav . . . . .	472·50	448·10	2 890	6	1 475	1 415	988	877	432	442	611
Hietaniemi <sup>7)</sup> <sup>11)</sup> . . . . .	770·54	703·24	2 489	3·5	1 287	1 202	869	734	379	384	513
Övertorneå <sup>7)</sup> <sup>11)</sup> <sup>12)</sup> . . . . .	1 741·96	1 675·56	4 909	2·9	2 557	2 352	1 749	1 489	727	726	1 043
Torneå t:g (utom Haparanda stad)	3 426·38	3 254·18	14 461	4·4	7 483	6 978	5 049	4 343	2 179	2 201	3 098
Korpilombolo <sup>12)</sup> . . . . .	1 535·80	1 498·80	2 747	1·8	1 463	1 284	1 040	849	364	364	521
Tärendö <sup>12)</sup> . . . . .	1 707·90	1 665·20	1 932	1·1	1 067	915	741	591	276	278	371
Pajala <sup>12)</sup> . . . . .	73 615·25	3 512·60	4 850	1·3	2 542	2 308	1 771	1 477	691	694	958
<i>Muonionalusta ka- pellförs.</i> . . . . .	1 373·65	1 338·25	923	0·6	484	439	332	278	136	136	190
Junosuando . . . . .	1 260·00	1 220·00	1 348	1·1	690	658	468	433	194	195	249
Pajala o. Korpilom- bolo t:g	8 118·95	7 896·60	10 927	1·3	5 762	5 165	4 020	3 350	1 525	1 531	2 099
Jukkasjärvi <sup>13)</sup> . . . . .	14 136·75	13 181·10	18 574	1·4	9 590	8 984	5 989	5 251	3 338	3 320	4 866
<i>Kiruna m:e<sup>13)</sup></i> . . . . .		5·38	11 303	2 100	5 744	5 559	3 451	3 159	2 161	2 154	3 210
<i>Vitangi kapell- förs.<sup>13)</sup></i> . . . . .	6 280·00	6 030·40	2 942	0·4	1 552	1 390	1 078	888	422	424	610
Jukkasjärvi lapp- marks t:g	14 136·75	13 181·10	18 574	1·4	9 590	8 984	5 989	5 251	3 338	3 320	4 866
Karesuando . . . . .	6 531·80	6 265·90	1 086	0·1	553	533	373	327	160	162	246
Karesuando lapp- marks t:g	6 531·80	6 265·90	1 086	0·1	553	533	373	327	160	162	246
<i>S:a å landsbygden</i>	105 435·96	98 577·89	176 352	1·7	90 584	85 768	59 551	52 464	27 600	27 813	39 875
B) Städerna.											
Luleå <sup>4)</sup> . . . . .	37·00	36·10	11 336	314	5 395	5 941	3 156	3 438	2 040	2 050	3 650
Piteå <sup>1)</sup> <sup>2)</sup> <sup>3)</sup> . . . . .	35·70	35·60	3 102	87	1 409	1 693	857	1 024	496	505	842
Boden <sup>5)</sup> . . . . .	8·51	7·68	6 517	848	3 377	3 140	2 159	1 806	1 133	1 161	1 672
Haparanda <sup>10)</sup> . . . . .	3·12	2·82	2 519	893	1 200	1 319	749	799	411	411	662
<i>S:a i städerna</i>	84·33	82·20	23 474	285	11 381	12 093	6 921	7 667	4 080	4 127	6 826
C) S:a i Norrbottens län	105 520·29	98 660·09	199 826	2·0	101 965	97 861	66 472	59 531	31 680	31 940	46 701

## Anmärkningar till Norrbottens län.

Angående använda förkortningar m. m. se Allmänna anmärkningar till tab. 1 å sid. 1.

<sup>1)</sup> Öarna Stenskäret, Vargön, Jävreholmen, Lill-Rebben och Mellerstön, tillhörande *Piteå stads* donationsjord, äro belägna i Bottniska viken utanför *Piteå* och *Hortlax socknar*; likaså ön Stor-Rebben, vilken dock enligt k. res. d. 14 dec. 1917 icke längre tillhör *Piteå* donationsjord. Förslag om den sistnämnda öns överflyttande till *Piteå* socken blev av K. Maj:t d. 13 jan. 1919 ej bifallet. En annan avskild donationsjord, Mantalsjorden, synes i allo tillhöra staden. Till *Piteå* stad höra vidare ett av *Åvsby*, *Piteå* och *Norr-fjärdens* socknar omslutet område, ett av *Hortlax* omslutet, vid kusten beläget område, samt *Romelsön* utanför *Byske* socken av Västerbottens län.

<sup>2)</sup> *Holmarna Lilla Björn* och *Olsvensakallen* hava, ehuru belägna mellan *Norr-fjärdens* socken och *Piteå stads* område, tillhört *Piteå socken*, men jämlikt k. brev d. 18 mars 1932 äro dessa holmar d. 1 jan. 1933 överflyttade till *Norr-fjärdens*.

<sup>3)</sup> Ett till *Åvsby* socken hörande område är beläget inom *Piteå landskommun*, medan två andra delar av *Åvsby* skiljas från socknen i övrigt av *Norr-fjärdens* socken och en till *Piteå stad* hörande enklav (jfr slutet av anm. 1). *Åvsby* socken åter innesluter två områden av *Piteå landskommun*, ett tredje område av denna kommun begränsas av *Åvsby* och *Norr-fjärdens* socknar samt nämnda enklav av *Piteå stad*. Inom staden ligga även ägor till *Öjebyn* av landskommunen.

<sup>4)</sup> Jämlikt k. brev d. 31 mars 1932 hava vissa områden av *Nederluleå* socken, däribland *Svartö-stadens municipalsamhälle* och den s. k. *Skurholms-staden*, med 1933 års ingång i allo införlivats med *Luleå stad*. Samtidigt hava en del staden tillhörande skiften i allo överflyttats till *Nederluleå* socken. Stadens areal har härigenom ökats med 4.06 km<sup>2</sup>, alltsammans land.

<sup>5)</sup> Sedan skiljaktiga meningar visat sig angående gränsen mellan *Bodens stad* och *Överluleå* socken, har K. Maj:t d. 28 aug. 1931 fastställt gränsen i fråga. — *Överluleå församling* omfattar *Överluleå kommun* och *Bodens stad*. Hela församlingen år 1930: 1 339.00 km<sup>2</sup>, varav 1 253.90 km<sup>2</sup> land; 15 928 inv.; 12 folkm.-täthet.

<sup>6)</sup> Jämlikt k. brev d. 10 juni 1932 har *Malmbergets municipalsamhälle* blivit utvidgat med två nya områden. Tillsviare gäller inom dessa områden endast byggnadsstadgan. Desammas areal uppgår till omkring 0.05 km<sup>2</sup>, alltsammans land.

<sup>7)</sup> Ett till *Överkalix* socken hörande område inneslutes av *Hietaniemi* och *Övertorneå* socknar.

<sup>8)</sup> *Nederkalix kommun* omfattade tidigare två församlingar, *Töre församling* och *Nederkalix församling*. Enligt k. brev d. 28 mars 1923 hava emellertid hemmanen i *Töre församling* d. 1 jan. 1924 utbrutits ur *Nederkalix kommun* till egen kommun och jordebokssocken, benämnd *Töre*.

<sup>9)</sup> Jämlikt k. brev d. 14 jan. 1931 har *Kalix municipalsamhälle* blivit utvidgat. Areal efter utvidgningen 1.37 km<sup>2</sup>, varav 0.83 km<sup>2</sup> land.

<sup>10)</sup> *Nedertorneå kommun* och *Haparanda stad* utgöra tillsammans en församling, benämnd *Nedertorneå-Haparanda* (jfr anm. 22 under *Luleå stift* i tab. 13). Hela församlingen år 1930: 444.50 km<sup>2</sup>, varav 430.10 km<sup>2</sup> land; 6 692 inv.; 15 folkm.-täthet.

<sup>11)</sup> Lägenheterna *Östanskog nr 1* (*Koivukylä 23<sup>a</sup>*) och *Utby nr 1* (*Koivukylä 24<sup>a</sup>*) hava, ehuru belägna inom *Övertorneå* sockens område, tidigare tillhört *Hietaniemi* socken. Jämlikt k. brev d. 14 mars 1930 äro de emellertid med 1931 års ingång i kommunalt och ecklesiastiskt avseende överflyttade till *Övertorneå*. Vid överflyttningen voro ifrågasvarande lägenheter obebodda.

<sup>12)</sup> *Korpilomolo* upptages i jordeboken under *Övertorneå* socken.

<sup>13)</sup> *Tärendö* har tidigare i jordeboken förts under *Pajala* socken men betraktas numera som en självständig socken.

<sup>14)</sup> Jämlikt k. brev d. 19 maj 1922 och d. 1 maj 1923 synes det förut som kapellförsamling ansedda *Kvikkjokk* icke vara att betrakta som kapellförsamling utan utgör kyrkobokföringsdistrikt, jfr tab. 14.

<sup>15)</sup> Genom k. beslut d. 21 april 1922 har gränsen mellan *Jukkasjärvi* och *Vittangi* församlingar blivit exakt uppdragen.

<sup>16)</sup> Jämlikt k. brev d. 11 april 1930 har *Kiruna municipalsamhälle* blivit utvidgat. För det nya området gäller tillsvidare endast byggnadsstadgan.

<sup>17)</sup> Jämlikt k. brev d. 19 maj 1933 har inom *Åvsby* socken bildats ett municipalsamhälle vid namn *Åvsby*, inom vilket samtliga stadsstadgor tillämpas.

<sup>18)</sup> Jämlikt k. brev d. 19 maj 1933 har *Arvidsjaur kyrkostads municipalsamhälle* blivit utvidgat med områden om tillsammans 2.35 km<sup>2</sup>. Samtidigt föreskrevs, att hälsöwardsstadgan skall gälla för municipalsamhället, inom vilket därmed numera samtliga stadsstadgor tillämpas.

Tab. 2. Befolkningsagglomerationer, utom köpingar och municipal-sambhällen, av stadslik eller tätbebyggd natur på landsbygden med minst 200 invånare den 31 december 1930, enligt indelningen den 1 januari 1931.

\* utmärker, att orten betraktas som förort till stad, köping eller municipalsamhälle och därför även är upptagen i tab. 3. — † utmärker, att i orten är bosatt en icke oväsentlig jordbruksidkande befolkning (ca 20—40 % av hela folkmängden). — †† utmärker, att bebyggelsen delvis är spridd.

Ortens namn	Ortens beskaffenhet, huvudnäring el. dyl.	Ortens läge (Kommun)	Folk- mängd
<b>Stockholms län.</b>			
Forsmark . . . . .	Bruksamhälle	Forsmark	316
Johannisfors . . . . .	Fabrikssamhälle	"	267
Harg . . . . .	Järnbruk m. m.	Harg	488
Hargshamn med Braxenbol . . . . .	Hamnplats m. m.	"	484
Länna . . . . .	Bruksamhälle	Almunge	268
Skebo . . . . .	Järnbruk m. m.	Ununge	588
Herräng . . . . .	Gruvor, järnbruk, lastageplats	Häverö	609
Häverösund . . . . .	Stationssamhälle	" , Edebo	<sup>1)</sup> 794
Hallstavik . . . . .	Pappersbruk	" , "	<sup>2)</sup> 2398
Knivsta . . . . .	Fabrikssamhälle	Knivsta	536
Alsike . . . . .	Stationssamhälle	" , Alsike	<sup>2)</sup> 359
Väsby villastad . . . . .	Villasamhälle	Hammarby, Ed	<sup>4)</sup> 1 323
Bollstanäs (Grimsta) . . . . .	"	Fresta	437
Vallentuna . . . . .	Stationssamhälle	Vallentuna	559
Sandhamn . . . . .	Lots- och tullstation	Djurö	253
Gustavsberg . . . . .	Porcelinsfabrik	Gustavsberg	1 826
Björknäs* . . . . .	Villasamhälle	Bo	890
Lännersta . . . . .	"	"	245
Kummelnäs . . . . .	"	"	217
Klingsta* . . . . .	Trädgårdsstad	Danderyd	510
Nora* . . . . .	"	"	583
Näsby* . . . . .	Villasamhälle	Täby	775
Viggbyholm* †† . . . . .	"	"	949
Stäket . . . . .	Stationssamhälle	Ed, Stockholms-Näs (Upps. l.)	<sup>4)</sup> 335
Turebergs villastad* †† . . . . .	Villasamhälle	Solentuna	5 894
Gillbo (med Rotebro)* . . . . .	Stations-, industri- och villa- samhälle	"	1 227
Viby* . . . . .	Villasamhälle	"	389
Skälby* . . . . .	"	Järfälla	417
Jakobsberg* . . . . .	"	"	608
Kallhäll* . . . . .	Industri- och stationssamhälle	"	444
Agnesberg* . . . . .	Villasamhälle	Spånga	380
Lilla Ursvik* . . . . .	"	"	225
Nälsta* . . . . .	"	"	879
Vinsta* . . . . .	"	"	282
Träkvista . . . . .	"	Ekerö	371
Hästholmen* . . . . .	Fabrikssamhälle	Nacka	446
Vikdalen* . . . . .	Villasamhälle	"	394
Storängen* . . . . .	"	"	615
Skuru med Ektorp* . . . . .	"	"	1 528
Duvnäs* . . . . .	"	"	773
Älta* . . . . .	"	"	748
Fittja* . . . . .	Fabrikssamhälle	Botkyrka, Huddinge	<sup>4)</sup> 315
Tullinge* †† . . . . .	Villasamhälle, gjuteri m. m.	"	<sup>7)</sup> 1 257
Norsborg* . . . . .	Stockholms stads vattenled- ningsverk m. m.	"	243
Nykvarn . . . . .	Pappersbruk	Turinge	850
Mölnbo . . . . .	Stationssamhälle	Vårdinge	403

Ortens namn	Ortens beskaffenhet, huvudnäring el. dyl.	Ortens läge (Kommun)	Folk- mängd
Tungelsta . . . . .	Stationssamhälle, egnahems- område	Västerhaninge	529
Handen* . . . . .	Stationssamhälle	Österhaninge	629
Vendelsö med Kumla och Näsby*††	Villasamhälle	» , Tyresö	*) 1 116
<b>Uppsala län.</b>			
Kungsängen . . . . .	Stationssamhälle	Stockholms-Näs	229
Bålsta . . . . .	»	Yttergran	346
Örsundsbro . . . . .	»	Frölunda, Gryta	1) 294
Vattholma†	Industri- och stationssamhälle	Lena	266
Storvreta . . . . .	Stationssamhälle, egnahems- område	Ärentuna	419
Gimo . . . . .	Järnbruk, såg	Skäfthammar	1 335
Alunda† . . . . .	Stationssamhälle	Alunda	257
Dannemora . . . . .	Gruvor	Dannemora, Film	*) 433
Österby . . . . .	Järnbruk	Film	1 425
Tobo† . . . . .	Stationssamhälle (f. d. järn- bruk)	Tegelsmora	237
Örbyhus . . . . .	Industri- och stationssam- hälle	» , Vendel	*) 624
Lövsta† . . . . .	Stationssamhälle (f. d. järn- bruk)	Österlövsta	526
Meheda† . . . . .	By, stationssamhälle	Tierp	406
Söderfors . . . . .	Järnbruk	Söderfors*)	1 657
Strömsberg . . . . .	By (f. d. järnbruk)	Tolfta	414
Kårholm . . . . .	Järnbruk, såg	Västland	459
Älvkarleö . . . . .	Bruks- och stationssamhälle	Älvkarleby	652
Östanå . . . . .	By	»	1 173
Marma . . . . .	Stationssamhälle	»	514
Skutskär med Harnäs och Fleräng	Trä- och järnindustriort	» , Valbo (Gävl. l.)	*) 6 336
<b>Södermanlands län.</b>			
Jönåker . . . . .	Stationssamhälle	Lunda	245
Nävekvärn . . . . .	Brukssamhälle	Tunaberg	605
Harg . . . . .	Industriort	Helgona, S:t Nikolai	1) 287
Tystberga . . . . .	Stationssamhälle	Tystberga	302
Vagnhärad†	»	Trosa-Vagnhärad	234
Björnlunda . . . . .	»	Björnlunda	283
Stallarholmen . . . . .	Lastageplats, industriort	Ytterselö, Toresund	*) 414
Sundby sjukhus*	Sinnessjukhus	Strängnäs landskom.	322
Åkers styckebruk*) . . . . .	Industriort	Åker	701
Åkers krutbruk . . . . .	»	»	353
Skebokvarn . . . . .	Stationssamhälle	Helgesta	311
Hällefors . . . . .	Gjuteri, mekanisk verkstad m. m.	Lilla Mellösa	580
Mellösa† . . . . .	Stationssamhälle, by	»	346
Ärla . . . . .	»	Ärla	326
Hällby* . . . . .	Förort	Torshälla landskom.	1 001
Nyby* . . . . .	Järnbruk	»	456
Sköldinge med Kantorp . . . . .	Stations-, industri- och gruv- samhälle	Sköldinge	809
Vrena . . . . .	Stationssamhälle	Vrena	414
Värmbol . . . . .	Fabrikssamhälle	Östra Vingåker	347
Högsjö . . . . .	»	Västra »	539
<b>Östergötlands län.</b>			
Grytgöl . . . . .	Brukssamhälle	Hällestad	345
Finspång . . . . .	Metallverk, gjuteri m. m.	Risinge	4 862

Ortens namn	Ortens beskaffenhet, huvudnäring el. dyl.	Ortens läge (Kommun)	Folk- mängd
Lotorp . . . . .	Sågverk m. m.	Risinge	1 118
Torstorp . . . . .	Järnbruk	»	254
Rejmyre . . . . .	Glasbruk	Skedevi	545
Näkna . . . . .	Sågverk	Kvillinge	221
Sten och Graversfors . . . . .	Järnverk	»	300
Hults bruk . . . . .	Fabriksamhälle	»	229
Åby . . . . .	Stations- och industrisamhälle	»	1 994
Loddbý . . . . .	Sulfitfabrik	»	279
Jursla . . . . .	Villaområde	»	299
Skärblacka-Ljusfors†† . . . . .	Pappersbruk	Kullerstad	2 356
Kimstad . . . . .	Stationsamhälle	Kimstad	300
Norsholm . . . . .	»	»	423
Sandviken . . . . .	Lastageplats m. m.	Krokek	413
Arkösund . . . . .	Hamnplats	Jonsberg	207
Gusum med kringliggande . . . . .	Mässingsverk	Ringarum	982
Bersbo . . . . .	Gruvsamhälle	Värna	213
Björnsäter . . . . .	Stationsamhälle	Björnsäter	263
Malmslätt††† . . . . .	» , lägerplats	Kärna	780
Malfors . . . . .	Fabriksamhälle	Vreta kloster	671
Berg . . . . .	Kanalstation	»	211
Hästholmen . . . . .	Hamnplats	Västra Tollstad	224
Björkfors . . . . .	Industrisamhälle	Oppeby	248
Horn† . . . . .	Kyrkby	Horn	416
Österbymo . . . . .	Stationsamhälle	Sund	327
<b>Jönköpings län.</b>			
Ingatorp . . . . .	Stationsamhälle	Ingatorp	282
Hjältevad . . . . .	»	»	248
Brusaholm . . . . .	»	» , Hult, Eda- hult	1) 401
Hult . . . . .	»	Hult	259
Anneberg . . . . .	Tändsticksfabrik m. m.	Norra Solberga	1 064
Solberga . . . . .	Stationsamhälle, tändsticks- industriort	»	480
Ormaryd† . . . . .	»	»	206
Flisby . . . . .	»	Flisby	376
Frinnaryd . . . . .	»	Frinnaryd	293
Sommen . . . . .	Stations- och industrisamhälle	Säby	895
Gripenberg . . . . .	»	»	361
Ång . . . . .	Stationsamhälle, glasbruk	Barkeryd	267
Fredriksdal . . . . .	Stations- och fabriksamhälle	»	217
Norrahammar . . . . .	Fabriksamhälle	Barnarp, Sandseryd	2) 2 440
Smålands Taberg . . . . .	Industriort	Månsarp	865
Månsarp . . . . .	Stationsamhälle	»	205
Bankeryd . . . . .	»	Bankeryd	465
Anderstorp . . . . .	Stations- och industrisamhälle	Anderstorp	533
Smålandsstenar . . . . .	Stationsamhälle, industriort	Villstad	756
Smålands Burseryd . . . . .	»	Burseryd	244
Landeryd . . . . .	»	Långaryd	441
Rydö . . . . .	Pappersbruk m. m.	» , Färgaryd, Torup (Hall. l.)	3) 686
Hylte . . . . .	»	Färgaryd, Långaryd	4) 1 179
Unnaryd . . . . .	Kyrkby	Södra Unnaryd	413
Forsheda . . . . .	Stationsamhälle	Forsheda	206
Bredaryd† . . . . .	»	Bredaryd	288
Ölmestad . . . . .	Stations- och fabriksamhälle	Reftele	553
Gnosjö med kringliggande . . . . .	Stationsamhälle, industriort	Gnosjö	472
Bor . . . . .	»	Åxtorp	267
Hordaf . . . . .	»	Rydaholm	215
Smålands Rydaholm . . . . .	» , industriort	»	535

Ortens namn	Ortens beskaffenhet, huvudnärning el. dyl.	Ortens läge (Kommun)	Folk- mängd
Os . . . . .	Sulfittfabrik m. m.	Gällaryd	275
Götafors* . . . . .	Arbetersamhälle	Byarum	718
Malmback . . . . .	Stations- och industrisamhälle	Malmback	577
Hok . . . . .	Stationsamhälle	Svenarum	245
Vrigstad . . . . .	Kyrkby, industriort	Vrigstad	481
Rörvik . . . . .	Stationsamhälle	Stockaryd, Hjälmse- ryd	*) 233
Österkorsberga . . . . .	»	Korsberga	363
Landsbrof . . . . .	» , industriort	Lannaskede	452
Ekenässjön . . . . .	»	Vetlanda landskom.	284
Kvillsfors . . . . .	Stations- och industrisamhälle	Ökna	472
<b>Kronobergs län.</b>			
Klavreström . . . . .	Mekanisk verkstad m. m.	Nottebäck med Granhult	477
Norrhult . . . . .	Glasbruk	Nottebäck med Granhult	604
Braås . . . . .	Stationsamhälle	Sjösås	370
Böksholm . . . . .	Sulfittfabrik	Hornaryd, Drev	*) 286
Lenhovda . . . . .	Stationsamhälle	Lenhovda	383
Målerås . . . . .	» , glasbruk	Hälleberga	407
Gullaskröv . . . . .	» , »	»	274
Orrefors . . . . .	» , »	»	559
Kosta . . . . .	Glasbruk	Ekeberga	976
Åfors . . . . .	»	Algutsboda	239
Johansfors . . . . .	»	»	474
Skruv . . . . .	Stationsamhälle, glasbruk	Ljuder	567
Lessebo . . . . .	Pappersbruk	Hovmantorp, Ljuder	*) 1 808
Hov* . . . . .	Villasamhälle	Växjö landskommun	446
Ingelstad . . . . .	Stationsamhälle	Östra Torsås	333
Konga . . . . .	Stations- och fabriksamhälle	Södra Sandsjö	469
Fridafors (Bjällernäs) . . . . .	Pappersbruk	Almunderyd	229
Urshult . . . . .	Stationsamhälle	Urshult	280
Lamhult . . . . .	Stations- och industrisamhälle	Aneboda, Hjälmse- ryd (Jönk. l.)	*) 527
Moheda . . . . .	Stationsamhälle	Moheda	468
Liatorp . . . . .	»	Stenbrohult	378
Diö . . . . .	Stations- och fabriksamhälle	»	519
Delary†† . . . . .	Sulfattfabrik	Göteryd	344
Ryssby . . . . .	Stationsamhälle	Ryssby	406
Traryd . . . . .	»	Traryd	265
Timsfors . . . . .	»	Markaryd	497
<b>Kalmar län.</b>			
Falerum . . . . .	Stationsamhälle	Gårdserum	374
Eds bruk . . . . .	Träindustriort m. m.	Västra Ed	527
Loftahammar (Tångered) . . . . .	Kyrkby, lastageplats	Loftahammar	246
Överum . . . . .	Järnbruk m. m.	Överum	*) 864
Ankarsrum . . . . .	Järnverk m. m.	Hallingeberg	953
Gunnebo . . . . .	»	Gladhammar	812
Skافت . . . . .	Sågverk	Västorum	302
Blankaholm med Solstadström . . . . .	Fabriksamhälle	Hjorted, Misterhult	*) 758
Södra Vi†) . . . . .	Stationsamhälle, by	Södra Vi	682
Storebro . . . . .	Fabriksamhälle	Vimmerby landsk.	303
Vena . . . . .	Stationsamhälle, kyrkby	Vena	250
Kristdala . . . . .	Kyrkby	Kristdala	648
Mörlunda . . . . .	Stations- och fabriksamhälle	Mörlunda	331
Roserfors med Ämmenäs . . . . .	»	Mälilla, Mörlunda	*) 605
Mälilla station med Malmsnäs . . . . .	Stations- o. industrisamhälle	»	678

Ortens namn	Ortens beskaffenhet, huvudnäring el. dyl.	Ortens läge (Kommun)	Folk- mängd
Målilla kyrkby . . . . .	Kyrkby	Målilla	427
Hällefors med Råsa . . . . .	Fabrikssamhälle	Lönneberga	) 727
Lönneberga . . . . .	Stationssamhälle	»	278
Järnforsen . . . . .	Industrisamhälle	Järeda	424
Fågelfors . . . . .	Fabrikssamhälle	Fågelfors	349
Högsby . . . . .	Stationssamhälle m. m.	Högsby	958
Berga . . . . .	»	»	754
Grönskåra . . . . .	»	Kräksmåla, Fager- hult	) 272
Alsterbro . . . . .	Stations- och industrisamhälle	» , Bäckebo	) 512
Ruda . . . . .	Stations- och fabriksamhälle	Långemåla, Högsby, Fliseryd	) 349
Fliseryd med kringliggande . . . . .	Stationssamhälle	Fliseryd	401
Vänevik . . . . .	Stenhuggeri	Döderhult	362
Åmsfors . . . . .	Trämassefabrik	» , Mön- sterås	) 475
Blomstermåla med kringliggande . . . . .	Industriort	Ålem	994
Timmernabben . . . . .	Hamnplats m. m.	»	421
Rockneby . . . . .	Stationssamhälle	Ryssby	498
Läckeby . . . . .	»	Åby	323
Smedby† . . . . .	»	Dörby	443
Trekant† . . . . .	»	Ljungby	570
Ljungbyholm† . . . . .	»	»	431
Lindås . . . . .	Stations- och fabriksamhälle	Vissefjärda	414
Påryd . . . . .	Stationssamhälle	Karlsunda	349
Möckleby med Degerhamn m. m.	Kalkbruk m. m.	Södra Möckleby	708
<b>Gotlands län.</b>			
Vallevikent† . . . . .	Fabrikssamhälle, hamnplats	Rute	374
Kappelshamn . . . . .	Hamnplats	Hangvar	235
Slite . . . . .	Industriort, hamnplats	Othem	1 328
Roma . . . . .	Fabrikssamhälle	Björke, Roma	) 342
Ljugarn† . . . . .	Hamnplats	Ardre	261
Klintehamn . . . . .	»	Klinte	755
Burgevik† . . . . .	»	Öja	334
<b>Blekinge län.</b>			
Jämjöslätt . . . . .	Stationssamhälle, kyrkby	Jämjö	444
Torhamn† . . . . .	Stenhuggeri, fiskläge	Torhamn	234
Sand† . . . . .	» , arbetarsamhälle	Sturkö	356
Kullen och Hälant† . . . . .	» , »	»	215
Bredavik† . . . . .	» , »	»	354
Ryd† . . . . .	» , »	»	331
Lyckeby och Vedebylund . . . . .	Handelsplats m. m.	Lösen, Augerum	) 1 872
Hästö* . . . . .	Förort	Augerum	1 149
Drottningsskär med Maen . . . . .	Fiskläge m. m.	Aspö	634
Hallarna . . . . .	»	Hasslö	389
Listerby† . . . . .	Kyrkby	Listerby	413
Kuggeboda† . . . . .	Stenhuggeri	»	312
Kallinge med Djupafors . . . . .	Järnbruk m. m.	Ronneby landskom.	2 765
Bräkne-Hoby . . . . .	Stationssamhälle, kyrkby	Bräkne-Hoby	877
Marieberg (Halda) med Svängsta . . . . .	Fabriksort	Asarum	578
Asarum med Froarp† . . . . .	Industriort m. m.	»	1 415
Janneberg . . . . .	»	»	304
Älvsberg och Högdal* . . . . .	Förstadssamhälle	»	1 033
Sternö† . . . . .	Stenhuggeri	»	574
Tulseboda och Kyrkhult . . . . .	Brunnsort m. m.	Kyrkhult	367
Olofström (jämte Holje) . . . . .	Industriort	Jämshög	1 048
Jämshögsby . . . . .	Stationssamhälle, kyrkby	»	211
Mörrum med Hästaryd† . . . . .	Industri- och handelsort	Mörrum	737



TAB. 2 (forts.). STADSLIKA ELLER TÄTTBEBYGGDA ORTER PÅ LANDSBYGDEN. 127

Ortens namn	Ortens beskaffenhet, huvudnäring el. dyl.	Ortens läge (Kommun)	Folk- mängd
Hörvik . . . . .	Fiskläge	Mjällby	522
Hanö . . . . .	»	»	254
Nogersund . . . . .	»	»	353
Hällevik . . . . .	»	»	569
<b>Kristianstads län.</b>			
Järrestad† . . . . .	Stations- och industrisamhälle	Järrestad	307
Gärnas . . . . .	Stationssamhälle	Stiby	389
Borrbj . . . . .	Handelsort	Borrbj	1 031
Hammenhög . . . . .	Stationssamhälle, kyrkby	Hammenhög	520
Onslunda† . . . . .	»	Onslunda	462
S:t Olof . . . . .	»	S:t Olof	237
Vik . . . . .	Fiskläge	Rörum	259
Vitaby . . . . .	Stationssamhälle	Vitaby	310
Degeberga† . . . . .	»	Degeberga	576
Sönnarslöv† . . . . .	Arbetarsamhälle	Östra Sönnarslöv	354
Everöd och Lyngby† . . . . .	Stations- och arbetarsamhälle	Everöd	770
Linderöd . . . . .	Stationssamhälle	Linderöd	281
Rinkaby . . . . .	»	Rinkaby	280
Hammar och Hammarslund* . . . . .	Egnahemsområde	Nosaby	631
Fjällkinge . . . . .	Stationssamhälle	Fjällkinge	730
Bromölla . . . . .	Industriort	Ivetofta	999
Arkelstorp . . . . .	Stationssamhälle	Oppmanna	248
Vinnö med Karpalund . . . . .	Stations- och fabrikkssamhälle	Färlöv	301
Hanaskog . . . . .	Stationssamhälle	Kvinge	254
Knisslinge <sup>1)</sup> . . . . .	Fabriksort	Knisslinge	1 179
Sibbhult . . . . .	Stations- och fabrikkssamhälle	Hjärsås, Emislöv, Glimåkra	*) 525
Östanå . . . . .	Bruksamhälle	Östra Broby	265
Killeberg . . . . .	Stationssamhälle	Losbult	344
Vittsjö . . . . .	»	Vittsjö	602
Ballingslöv . . . . .	»	Stoby	234
Önnestad† <sup>1)</sup> . . . . .	»	Önnestad	472
Västra Torup . . . . .	»	Västra Torup	340
Ljungbyhed . . . . .	Stationssamhälle m. m.	Riseberga	550
Perstorp . . . . .	Industriort	Perstorp	1 361
Munka-Ljungby† . . . . .	Stationssamhälle	Munka-Ljungby	765
Östra Ljungby . . . . .	»	Östra Ljungby	248
Klippan*) . . . . .	Pappersbruk m. m.	Västra Sönnarslöv	339
Kvidinge <sup>1)</sup> . . . . .	Stationssamhälle m. m.	Kvidinge	781
Nyväng . . . . .	Gruvsamhälle	Björnekulla, Västra Broby	*) 1 064
Hyllinge . . . . .	»	Västra Broby	1 161
Haradal* . . . . .	Förort	Rebbelberga	231
Vejbystrand . . . . .	Fiskläge, badort	Barkåkra	381
Skälderviken . . . . .	Stationssamhälle	»	3-6
Förslov . . . . .	»	Förslov	379
<b>Malmöhus län.</b>			
Nyhamnsläge . . . . .	Stationssamhälle, fiskläge	Brunnby	498
Lerberget . . . . .	Fiskläge	Väsby	465
Tunneberga . . . . .	Kyrkby	Jonstorp	249
Kattarp† . . . . .	Stationssamhälle	Kattarp	391
Hasstarp . . . . .	Socketbruk	»	522
Ödåkra . . . . .	Stations- och fabrikkssamhälle	Fleninge	619
Mörarp . . . . .	Stationssamhälle	Mörarp	437
Gunnarstorp . . . . .	Gruvsamhälle	Norra Vram	959
Billesholm med kringliggande . . . . .	»	Södra »	2 961
Påarp . . . . .	Stationssamhälle	Välluv	235
Skromberga med Valleberga . . . . .	Gruv- och arbetarsamhälle	Ekeby	*) 1 690

Ortens namn	Ortens beskaffenhet, huvudnäring el. dyl.	Ortens läge (Kommun)	Folk- mängd
Kågeröd . . . . .	Stationssamhälle, kyrkby	Kågeröd	480
Vallåkra . . . . .	»	Kvistofta	407
Alabodarna . . . . .	Fiskläge	Glumslöv	238
Kyrkbacken . . . . .	Hamnplats, fiskläge	S:t Ibb	248
Örja* . . . . .	Villasamhälle	Örja	476
Asmundtorp† . . . . .	Stationssamhälle, kyrkby	Asmundtorp	458
Tågarp . . . . .	»	Sireköpinge	237
Billeberga† . . . . .	»	Billeberga	511
Svalöv . . . . .	Industriort, förädlingsanstalt för växter och djur	Svalöv	422
Asmundtorp* † . . . . .	Förort	Trollenäs	228
Röstånga . . . . .	Stationssamhälle, kyrkby	Röstånga	620
Billinge . . . . .	» , by	Billinge	363
Stockamöllan† . . . . .	Industriort	»	202
Stehag . . . . .	Stationssamhälle	Stehag	422
Örtofta . . . . .	Stations- och fabrikkssamhälle	Örtofta	258
Rinnebäck* . . . . .	Förort	Stora Harrie	210
Löddeköpinge . . . . .	Stationssamhälle, kyrkby	Löddeköpinge	327
Kullen och Heden* . . . . .	Förort	Lackalånga	235
Södra Sandby† . . . . .	Stationssamhälle, kyrkby	Södra Sandby	590
Dalby† . . . . .	» , by	Dalby	821
Genarpt . . . . .	»	Genarp	554
Staffanstorp . . . . .	Socketbruk	Nevis hög, Brågarp	*) 472
Klägerup† . . . . .	Stationssamhälle, socketbruk	Hyby	453
S:t Lars sjukhus* . . . . .	Sinnessjukhus	Knåstorp, Lunds landskommun	*) 438
Hjärups by† . . . . .	Arbetersamhälle	Uppåkra	277
Virentofta* . . . . .	Egnahemsområde	Husie	866
Kungshälla* . . . . .	»	»	572
Nya Hallstorp* . . . . .	»	»	563
Hallstorp* . . . . .	»	»	353
Hohög* † . . . . .	»	»	279
Vintrie* . . . . .	Förort	Bunkeflo	294
Skumparp* . . . . .	»	»	222
Klagshamn . . . . .	Cementfabrik, kalkbrott	V. Klagstorp, Ty- gelsjö	*) 1342
Gislövs läge . . . . .	Fiskläge	Gislöv	296
Böste läge† . . . . .	»	Lilla Isie	275
Smyge läge . . . . .	Handelsort, fiskläge	Östra Torp	648
Östra Klagstorp . . . . .	Stationssamhälle	Östra Klagstorp	277
Rydsgård . . . . .	»	Örsjö, Villie	*) 437
Skivarpt . . . . .	Socketbruk	Skivarp	838
Abbekåst . . . . .	Fiskläge	»	289
Köpingebro . . . . .	Stations- och fabrikkssamhälle	Stora Köpinge	441
Åsperöd . . . . .	Stationssamhälle	Vanstad	398
Lövestad . . . . .	»	Lövestad	471
Torget . . . . .	Handelsplats	Vollsjö	387
Harlösa . . . . .	Stationssamhälle	Harlösa	254
Flyinget . . . . .	»	Holmby	308
Hurva . . . . .	»	Hurva	236
<b>Hallands län.</b>			
Skottorp . . . . .	Stationssamhälle	Skummeslöv	282
Vallberga . . . . .	»	Ränneslöv	278
Genevad . . . . .	Socketbruk	Tjärby	437
Veinge . . . . .	Stationssamhälle	Veinge, Tjärby	*) 483
Sennan . . . . .	»	Enslöv	263
Brännö . . . . .	Fabrikkssamhälle	Torup	202
Torup . . . . .	Stationssamhälle	»	217
Ektånga . . . . .	Stenhuggeri	Söndrum	465
Harplinge . . . . .	Stationssamhälle	Harplinge	579

Ortens namn	Ortens beskaffenhet, huvudnäring el. dyl.	Ortens läge (Kommun)	Folk- mängd
Getinge . . . . .	Stationssamhälle	Getinge	495
Slöinge . . . . .	„	Slöinge	671
Fegen . . . . .	„	Gunnarp	211
Vessigebro . . . . .	„	Alfshög, Vessige	*) 322
Arvidstorp* . . . . .	Förort	Stafsinge	815
Glommen . . . . .	Fiskläge	Morup	228
Tvååker† . . . . .	Stationssamhälle	Tvååker	549
Träslöv . . . . .	Fiskläge	Träslöv	636
Veddige† . . . . .	Stationssamhälle	Veddige	446
Anderstorp . . . . .	Fabrikssamhälle	Lindome	574
<b>Göteborgs och Bohus län.</b>			
Jonsered* 1) . . . . .	Fabrikssamhälle	Partille	*) 1 278
Partille (Mellby)* 2) . . . . .	„	„	1 380
Skulltorp 2) . . . . .	Villasamhälle	„	723
Sävedalen (Ugglum)* 4) . . . . .	Förort	„	2 576
Mölnlycke . . . . .	Industriort	Råda	562
Hovås* . . . . .	Stationssamhälle	Askim	404
Askim* † . . . . .	„	„	662
Frölundaborg* . . . . .	Egnahemsområde	Västra Frölunda	217
Högsbo* . . . . .	„	„	343
Grimmeredsvägen* . . . . .	„	„	1 090
Fiskebäck . . . . .	Fiskläge	„	557
Näset† . . . . .	„, stenhuggeri m. m.	„	400
Brännö . . . . .	Lots- och tullstation	Styrsö	207
Fotö (Fogdö) . . . . .	Fiskläge	Öckerö	228
Hönö 5) . . . . .	„	„	1 199
Öckerö . . . . .	„	„	1 153
Björkö . . . . .	„	„	746
Röro . . . . .	„	„	390
Tingstad* . . . . .	Förort	Backa	1 440
Kvällängen* . . . . .	„	„	738
S:t Jörgens sjukhus* . . . . .	Sinnessjukhus	„	229
Ljungskile med Lyckorna . . . . .	Handels- och sommarort	Ljung	*) 838
Fiskebäckskil? . . . . .	Hamnplats och badort	Fiskebäckskil	497
Grundsund? . . . . .	Fiskläge	Grundsund	1 141
Rixö . . . . .	Stenhuggeri	Brastad	576
Holländaröd och Medbo . . . . .	„	„	867
Lökebacken . . . . .	Stationssamhälle	„	225
Kullgrens gamla stenhuggeri . . . . .	Stenhuggeri	Malmö	239
Munkedal† . . . . .	Stations- och brukssamhälle	Foss	2 285
Hamburgsund . . . . .	Handelsplats	Kville	209
<b>Älvsborgs län.</b>			
Fångersfors . . . . .	Brukssamhälle	Fröskog	508
Bäcke-fors . . . . .	Stations- och industrisamhälle	Bäcke	486
Länged . . . . .	Pappersbruk m. m.	Steneby	545
Katrineholm (Mustadfors) . . . . .	Järnverk m. m.	„	693
Billingsfors . . . . .	Trämassefabrik m. m.	„, Laxarby	*) 899
Skåpafors . . . . .	Fabrikssamhälle	Laxarby	425
Gustavafors . . . . .	„	Torrskog, Värvik, Blomskog (Värml. l.)	*) 292
Färgelanda . . . . .	Stationssamhälle	Färgelanda	479
Stigen . . . . .	Industrisamhälle	„	406
Ödeborg . . . . .	Industriort	Ödeborg	431
Håverud . . . . .	Fabrikssamhälle	Skållerud	380
Åsens bruk . . . . .	„	„	566
Brälanda . . . . .	Stationssamhälle	Brälanda	537
Lockerød och Blåsut* . . . . .	Förort	Vassända-Naglum	1 316
Restads sjukhus . . . . .	Sinnessjukhus	„	650

Ortens namn	Ortens beskaffenhet, huvudnäring el. dyl.	Ortens läge (Kommun)	Folk- mängd
Öxnered††	Stationssamhälle	Vassända-Naglum	418
Vargön††	Industriort	V. Tunhem, Vass- ända-Naglum	*) 2 536
Sollebrunn	Stationssamhälle	Erska	316
Upphärad†	"	Upphärad	303
Sjuntorp	Textilfabriker	Fors	735
Göta (Haneström)*	Sulfitfabrik	Fuxerna	523
Älvängen	Stations- och fabriksamhälle	Starrkärr	673
Alafors	Textilfabrik	"	625
Nol	Stations- och fabriksamhälle	"	560
Bohus	"	Nödinge	600
Surte	Glasbruk	" , Angered	*) 1 652
Agnesberg (Steken)	Industriort	Angered	365
Lerum††	Stations- och villasamhälle	Lerum	563
Näs	Fabriksamhälle	Skallsjö	630
Flodatt	Stationssamhälle	"	485
Fågslvik	Stations- och fabriksamhälle	Hudene	354
Dalsjöfors	Textilfabrik m. m.	Toarp	1 100
Målsryd	Stations- och industrisamhälle	"	353
Fristad	Stationssamhälle	Fristad	696
Hindås	"	Björketorp	280
Skene med Kungsfors	Handels- och industriort	Örby	1 693
Svaneholm	Gummifabrik	Seglora	579
Rydal	Fabriksamhälle	"	463
Fritala	Textilindustri- och stations- samhälle	Fritala	1 655
Fritala mekaniska väveri	Fabriksamhälle	"	629
Rydboholm	Textilfabriker	Kinnarumma	357
Viskafors	"	"	798
Svenljunga	Handelsort	Svenljunga	849
Strömsfors	Brukssamhälle	Örsås, Tranemo	*) 222
Älvsered	Stationssamhälle	Älvsered	210
Tranemo	"	Tranemo	685
Uddebo	"	"	407
Limmared	Glasbruk	Södra Åsarp	648
Blidsberg†	Stationssamhälle	Blidsberg	299
<b>Skaraborgs län.</b>			
Hällekis	Cementfabrik, kalkstensbrott	Österplana	569
Gösaäter	Stations- och industrisamhälle	Fullösa	370
Ärnäs	Glasbruk	Förshem	444
Uddagården	Kalkbruk	Karleby	307
Vartofta	Stationssamhälle, handelspl.	Slöta	237
Ekedalen och Kavlås	Stations- och industrisamhälle	Varv, Acklinga	*) 464
Sandhem	"	Sandhem	438
Mullsjö	Stationssamhälle	Nykyrka	518
Habo	"	Habo	439
Holma	Industriort	Baltak	257
Skultorp	Stationssamhälle	Norra Kyrketorp	370
Moholm	"	Hjälstad, Mo	*) 377
Tidan	Stations- och industrisamhälle	Götlunda, Vad	*) 538
Mölltorp	Stationssamhälle	Mölltorp	494
Karlsborg med kringliggande	Fästning	Karlsborg, Mölltorp	*) 2 196
Sätra	Brukssamhälle	Udenäs	212
Forsvik	Fabriksort	"	571
Sjötorp	Industri- och hamnplats	Lyrestad	545
Gårdsjö	Stationssamhälle	Hova	291
Hova	Kyrkby	"	380
Otterbäcken	Stationssamhälle, hamnplats	Amnehärad	249
Gullepång	Stations- och fabriksamhälle	" , Södra Råda (Värml. l.)	*) 552

Ortens namn	Ortens beskaffenhet, huvudnäring el. dyl.	Ortens läge (Kommun)	Folk- mängd
<b>Värmlands län.</b>			
Östervik med Österbotten och Räm- mens station . . . . .	Stations- och industrisamhälle	Rämen	299
Lesjöfors . . . . .	Industrisamhälle	"	1 071
Nordmarks gruvor . . . . .	Gruvsamhälle	Nordmark	219
Långbanshyttan . . . . .	"	Färnebo	560
Persberg . . . . .	"	"	761
Nykroppa . . . . .	Järnbruk	Kroppa	1 702
Storfors . . . . .	Rörverk	"	1 524
Björneborg . . . . .	Järnbruk m. m.	Visnum	1 029
Bäckhammar . . . . .	Pappersbruk	"	221
Våse . . . . .	Stationssamhälle	Våse	270
Skattkärr (Björknäs) . . . . .	Stations- och industrisamhälle	Östra Fågelvik	739
Skoghäll . . . . .	Såg, sulfittfabrik m. m.	Hammarö, Karl- stads landskom. <sup>1)</sup>	<sup>1)</sup> 3 622
Skåre . . . . .	Sågverksort	Grava	529
Mölnbacka . . . . .	Industrisamhälle	Nedre Ullerud	218
Deje . . . . .	Stations- och industrisamhälle	"	748
Dejefors . . . . .	Industrisamhälle	"	378
Risäter . . . . .	"	"	755
Munkfors med kringliggande . . . . .	Järnbruk	Ransäter	<sup>1)</sup> 3 687
Edsvalla . . . . .	Sulfittfabrik	Nor	922
Vålberg . . . . .	Fabrikssamhälle	"	241
Grums med Slottsbron och kringl.††	Stations- och fabrikssamhälle	Grums, Ed	<sup>1)</sup> 1 926
Borgvik . . . . .	Brukssamhälle	Borgvik	428
Kyrkebyn . . . . .	Fabrikssamhälle	Ed	364
Liljedal . . . . .	Arbetersamhälle	"	357
Nedre Kolsäter . . . . .	Industrisamhälle	Gillberga	245
Stömne . . . . .	Brukssamhälle	Stavnäs	441
Glava . . . . .	Glasbruk	Glava	694
Hillringsberg . . . . .	Sågverk m. m.	"	252
Lennartfors . . . . .	Fabrikssamhälle	Trankil	351
Töcksfors med kringliggande†, ††	Industrisamhälle	Töcksmark	349
Koppom . . . . .	Pappersbruk m. m.	Järnskog	392
Eda . . . . .	Glasbruk	Eda	560
Kroppstadafors och Ämotsfors . . . . .	Industrisamhälle	" , Ny	<sup>1)</sup> 376
Edane . . . . .	Stationssamhälle	Brunskog	321
Lysvik . . . . .	"	Lysvik	262
Hägfors . . . . .	Järnbruk m. m.	Norra Råda	3 760
Råda och Årás . . . . .	Industri- och handelsort	"	398
Uddeholm . . . . .	Brukssamhälle	"	301
Stjärnsfors . . . . .	Fabrikssamhälle	"	381
Blombacka . . . . .	Industrisamhälle	Nyed	232
Molkom . . . . .	Handelsort	"	853
<b>Örebro län.</b>			
Mosås . . . . .	Stationssamhälle	Mosjö	316
Ånsta* . . . . .	Förort	Ånsta	262
Hjärsta* . . . . .	Arbetersamhälle	Långbro	1 708
Rynninge* . . . . .	Egnahemsområde	"	1 069
Hagaby* . . . . .	"	"	832
Holmen och Kullen* . . . . .	Arbetersamhälle	"	805
Rosta* . . . . .	Egnahemsområde	"	266
Kilsmo†† . . . . .	Stationssamhälle	Åsker	311
Breven†† . . . . .	Järnbruk	"	481
Pålsboda . . . . .	Stationssamhälle	Sköllersta	553
Skyllberg med Långstorp . . . . .	Brukssamhälle	Lerbäck, Snavlunda	<sup>1)</sup> 232
Södra Mos* . . . . .	Förort	Kumla	988
Åbytorp med kringliggande . . . . .	Industrisamhälle	"	471
Yxhult (Hallabrottet) . . . . .	Stenhuggeri	"	361
Östansjö . . . . .	Stationssamhälle	Viby	306

Ortens namn	Ortens beskaffenhet, huvudnäring el. dyl.	Ortens läge (Kommun)	Folk- mängd
Vretstorp . . . . .	Stationssamhälle	Viby	425
Laxå . . . . .	» , järnbruk	Ramundeboda	1 108
Röfors-Hälldammen . . . . .	Sågverk, järnbruk	»	562
Ämmeberg . . . . .	Brukssamhälle	Hammar	584
Zinkgruvan (Ämmeberg) . . . . .	»	» , Lerbäck, Godegård (Östg. l.)	*) 806
Olshammar . . . . .	»	Hammar	274
Hammar . . . . .	Glasbruk	»	261
Hasselfors . . . . .	Brukssamhälle	Skagershult	346
Mullhyttan . . . . .	Industrisamhälle	Kvistbro	352
Svartå . . . . .	Brukssamhälle	»	236
Strömtorp . . . . .	Stationssamhälle	Degerfors	372
Degerfors <sup>†</sup> . . . . .	Brukssamhälle	»	1 598
Björkborn och Backastrand* . . . . .	Industrisamhälle	Karlskoga	833
Bofors* . . . . .	»	»	2 408
Bregårdstorp* . . . . .	»	»	1 829
Bohult och Bregården* . . . . .	»	»	1 179
Aggerud* . . . . .	»	»	945
Sikfors . . . . .	Brukssamhälle	Hällefors	379
Hällefors med kringliggande . . . . .	»	»	2 624
Bredsjö . . . . .	Stations- och brukssamhälle	Hjulsjö	293
Klacka-Lerberg . . . . .	Gruvsamhälle	Nora landskommun	275
Dalkarshyttan med del av Skre- karhyttan†† . . . . .	»	Viker	440
Frövifors . . . . .	Industrisamhälle	Näsby	330
Rockhammar (Rockström) . . . . .	Träindustrisamhälle	Fellingsbro	314
Vedevåg . . . . .	Brukssamhälle	Linde	524
Stripa†† . . . . .	»	»	262
Guldsmedshyttan†† . . . . .	»	»	747
Stråssa . . . . .	Industrisamhälle	Ramsberg	679
Ställdalen†† . . . . .	Trä- och järnindustriort	Ljusnarsberg	1 011
Bångbro (Utanheden) . . . . .	Järnverk m. m.	»	504
<b>Västmanlands län.</b>			
Valskog . . . . .	Stationssamhälle	Björskog	284
Kolsva†† . . . . .	Järnbruk	Malma, Bro	*) 1 660
Gislarbo . . . . .	Brukssamhälle	»	233
Karmansbo . . . . .	»	Hed, Västra Skedvi	*) 269
Färna . . . . .	»	Gunnilbo	301
Skinnskatteberg . . . . .	Industri- och handelsort	Skinnskatteberg	689
Riddarhyttan med Bäckegruvan . . . . .	Gruvsamhälle	»	411
Källfallet . . . . .	»	»	461
Fagersta . . . . .	Järnverk m. m.	Västansfors	3 748
Kärrgruvan . . . . .	Gruvsamhälle	Norberg	751
Ängelsberg†† . . . . .	Stationssamhälle	Västervåla	457
Högfors . . . . .	Brukssamhälle	Karbenning	358
Virso . . . . .	»	Ramnäs	374
Ramnäs . . . . .	Järnbruk, kyrkby	»	*) 953
Surahammar . . . . .	Järnbruk	Sura	2 901
Hallstahammar†† . . . . .	»	Svedvi, Kolbäck, Berg	*) 3 364
Kolbäck . . . . .	Stationssamhälle	Kolbäck, Svedvi	*) 511
Strömsholm †† *) . . . . .	Hingstdepå, ridskola m. m.	»	502
Sörstafors . . . . .	Pappersbruk	»	279
Skultuna . . . . .	Mässingsverk m. m.	Skultuna	1 028
Tillberga . . . . .	Stationssamhälle, industriort	Hubbo	*) 855
Rånsta . . . . .	»	Kumla	262
Sala Damm . . . . .	»	Sala landskommun	297
Morgongåva . . . . .	» , industriort	Vittinge	600
Östervåla†† . . . . .	Handelsort	Östervåla	436
Tärnsjö . . . . .	Stationssamhälle, industriort	Nora	1 002

Ortens namn	Ortens beskaffenhet, huvudnäring el. dyl.	Ortens läge (Kommun)	Folk- mängd
<b>Kopparbergs län.</b>			
Horndal med Ingeborgbo och Tyskbo . . . . .	Brukssamhälle	By	1 190
Näs . . . . .	„	„	329
Fors med kringliggande . . . . .	Industrisamhälle	Folkärna	1) 827
Månsbo* . . . . .	„	Grytnäs	1 065
Intränget . . . . .	Gruvsamhälle	Garpenberg	240
Långshyttan . . . . .	Järnverk m. m.	Husby	2 134
Stjärnsund med Sandviken . . . . .	„ , såg	„	756
Vikmanshyttan . . . . .	„	Hedemora landsk.	813
Turbo . . . . .	Träindustriort	„	248
Vintjärn . . . . .	Gruvsamhälle m. m.	Svärdsjö	290
Linghed . . . . .	Sågverk	„	233
Borgärdet . . . . .	By	„	332
Främby* . . . . .	Industriort	Kopparberg	727
Grycksbo†† . . . . .	Pappersbruk	„	1 664
Korsnäs med kringliggande . . . . .	Industrisamhälle	„ , Vika	2) 2 048
Ornäs . . . . .	Träindustriort	Stora Tuna, Torsång	3) 385
Idkerberg†† . . . . .	Gruvindustriort	„	719
Hästberg . . . . .	„	„	300
Kvarnsveden med kringliggande . . . . .	Pappersbruk m. m.	Domnarvet	4) 3 165
Domnarvet med kringliggande* . . . . .	Järnverk m. m.	„	5) 4 450
Ulvshyttan . . . . .	Järnbruk	Silvberg	271
Nyberget . . . . .	Gruvsamhälle	Norrbärke	223
Lekomberget . . . . .	„	Ludvika landskom.	225
Blötberget . . . . .	„	„	425
Rävåla††*) . . . . .	Egnahemssamhälle	Grangärde	807
Nyhammar . . . . .	Järnbruk	„	487
Grängesberg . . . . .	Gruvsamhälle	„ , Ljusnarsberg (Ör. l.)	7) 3 181
Eldforsen . . . . .	Fabrikssamhälle	Järna	217
Grönland <sup>3)</sup> . . . . .	Stationsamhälle*)	Malung	418
Insjön . . . . .	Stations- och industrisamhälle	Ål	1 244
Sågmyra . . . . .	„	Bjursås	614
Lerdal* . . . . .	By, förort	Rättvik	795
Mora Noret* . . . . .	Förort	Mora	1 383
Norra Utmeland* † . . . . .	„	„	840
Morkarlby* † . . . . .	„	„	555
Östnor† . . . . .	By, industrisamhälle	„	443
Älvdalen . . . . .	By, stationssamh., handelspl.	Älvdalen	456
Särnaby† . . . . .	Kyrkby	Särna	944
<b>Gävleborgs län.</b>			
Ockelbo . . . . .	Industri- och handelsort	Ockelbo	1 153
Jädraås . . . . .	Järnverk	„	606
Finnäs . . . . .	Fabrikssamhälle	Järbo	331
Järbo . . . . .	Stationssamhälle, handelsort	„	388
Åshammar . . . . .	„	Ovansjö	740
Kungsgården . . . . .	„	„	360
Hammarby . . . . .	Brukssamhälle	„	1 113
Hofors med Born . . . . .	Bruks- och egnahemssamhälle	Hofors	4 060
Hofors med Robertsholm . . . . .	Stations- och	„	353
Torsåker . . . . .	Stationssamhälle, handelsort	Torsåker	332
Västanbyn* . . . . .	Förort	Högbo	345
Hemlingby* . . . . .	„	Valbo	1 322
Hagström* . . . . .	„	„	688
Mackmyra . . . . .	Fabrikssamhälle	„	380
Forsbacka . . . . .	Brukssamhälle	„	2 251
Axmar . . . . .	„	Hamrånge	315
Norrundet . . . . .	Lastageplats, såg	„	1 687

Ortens namn	Ortens beskaffenhet, huvudnärning el. dyl.	Ortens läge (Kommun)	Folk- mängd
Östanbo*	Sågverk	Söderala	950
Ljusne och Ala . . . . .	Industrisamhälle	»	3 693
Vallvik med Håviken . . . . .	Fabrikssamhälle	»	1 064
Askesta . . . . .	Sågverk	»	268
Bergvik . . . . .	Träindustrisamhälle	»	869
Marma . . . . .	Sågverk, sulfatfabrik	»	876
Kilafors . . . . .	Stations- och industrisamhälle	Hanebo	512
Sibo . . . . .	Industrisamhälle	»	336
Bergfors . . . . .	Sågverk	Bollnäs	356
Lottefors . . . . .	Fabrikssamhälle	» , Arbrå	*) 533
Runemo . . . . .	Stations- och sågverkssamh.	Alfta	379
Alfta . . . . .	Stationssamhälle, kyrkby	»	250
Viksjöfors . . . . .	Stations- och sågverkssamh.	Ovanåker, Alfta	*) 316
Edsbyn . . . . .	By, handelsort	»	1 589
Vallsta . . . . .	Stationssamhälle	Arbrå	339
Hybo . . . . .	Sågverk	Ljusdal	1 004
Strömbacka . . . . .	Brukssamhälle	Bjuråker	298
Delsbo . . . . .	Stationssamhälle	Delsbo	575
Iggesund . . . . .	Järnbruk, trämassesfabrik	Njutånger	3 004
Forså (Näsviken) . . . . .	Brukssamhälle	Forsa	533
Lund . . . . .	Fabrikssamhälle	»	1 188
Stocka . . . . .	Sågverk, lastageplats	Harmånger	864
Ström . . . . .	Sulfittfabrik	»	635
Bergsjö† . . . . .	Industri- och handelsort	Bergsjö	331
<b>Västernorrlands län.</b>			
Östavall . . . . .	Stationssamhälle	Haverö	412
Ånge . . . . .	»	Borgsjö	1 327
Ljungaverk . . . . .	Industrisamhälle	Torp	904
Frånsta . . . . .	Stationssamhälle, handelsort	»	413
Torpshammar . . . . .	Träindustriort	»	335
Stöde . . . . .	Stationssamhälle	Stöde	212
Matfors med Sköle och Ballsta . . . . .	Industriort	Tuna	*) 2 016
Klampenborg . . . . .	Träindustriort	Njurunda	251
Essvik med närliggande . . . . .	»	»	*) 2 641
Svartvik med närliggande . . . . .	»	»	*) 4 527
Njurunda† . . . . .	Stationssamhälle, handelsort	»	*) 782
Skönvik . . . . .	Sågverk	Skön	575
Sund . . . . .	Industrisamhälle	»	608
Tunadal och Tunaby . . . . .	Sågverk	»	760
Johannedal . . . . .	»	»	286
Vivstavarv . . . . .	» , sulfittfabriker	Timrå	885
Sörberge*) . . . . .	Träindustriort, egnahemsomr.	»	2 210
Fagervik . . . . .	Sulfittfabriksort	»	229
Östrand . . . . .	»	»	264
Skyttberg*) . . . . .	Industriort	»	376
Hovid med kringliggande*) . . . . .	Sågverk	Alnö	1 849
Alvik (Vi) . . . . .	»	»	716
Strand . . . . .	»	»	300
Gustavsberg . . . . .	»	»	428
Karlsvik . . . . .	»	»	337
Myrnäs . . . . .	»	»	317
Ankarsvik . . . . .	»	»	401
Söråker . . . . .	Fabrikssamhälle	Hässeljö	340
Frånö . . . . .	Träindustriort	Gudmundrå	1 658
Svanö . . . . .	»	»	957
Lunde med närliggande . . . . .	»	»	*) 1 667
Nensjö med närliggande . . . . .	»	»	1 023
Dynäs med närliggande . . . . .	»	» , Ytter- lännäs	*) 3 119



Ortens namn	Ortens beskaffenhet, huvudnärning el. dyl.	Ortens läge (Kommun)	Folk- mängd
Ramvik . . . . .	Sågverk m. m.	Högsjö	869
Utansjö . . . . .	Sulfitfabrik	»	633
Nyadal . . . . .	Industriort	Nora	<sup>12)</sup> 749
Klockestrand och Lugnviksstrand <sup>11)</sup>	Handels- och industriort	», Bjärträ	<sup>12)</sup> 713
Marieberg . . . . .	Sågverk	Bjärträ	295
Lugnvik . . . . .	»	»	318
Sandö . . . . .	Glasbruk, sågverk	»	471
Salsåker . . . . .	Sågverk	Nordingrå	217
Lo . . . . .	Industriort	Styrnäs	285
Sandelån och Hammarsön . . . . .	Träindustriort	Ytterlännäs	<sup>12)</sup> 747
Rossö . . . . .	»	»	239
Bollsta med Blästa . . . . .	»	»	<sup>11)</sup> 1 334
Långsele . . . . .	Stationssamhälle	Långsele	687
Forsse . . . . .	Trämassfabrik, kraftstation	»	605
Helgum . . . . .	Stationssamhälle	Helgum	304
Nyland . . . . .	Handelsort, by	Ramsele	401
Krånged† . . . . .	»	Junsele	313
Backe . . . . .	Stationssamhälle, by	Fjällsjö	586
Bjästa . . . . .	Kyrkby	Nätra	252
Köpmanholmen . . . . .	Träindustriort, hamnplats	»	1 147
Skorped† . . . . .	Stationssamhälle	Skorped	204
Bredbyn <sup>14)</sup> . . . . .	Handelsplats	Anundsjö	503
Sjålevad (Myckling) . . . . .	Stationssamhälle, handelsort	Sjålevad	238
Domsjö med kringliggande . . . . .	Träindustriort	»	<sup>14)</sup> 1 726
Domsjö sulfitfabrik med kringl. . . . .	»	»	<sup>17)</sup> 1 958
Järved och Brösta-Gluped* . . . . .	Förort	Arnäs	<sup>15)</sup> 1 068
Nederön-Bonäset . . . . .	Industriort	»	287
Husum . . . . .	Träindustriort, hamnplats	Grundsunda	2 020
Trehörningsjö . . . . .	Stationssamhälle	Trehörningsjö	298
<b>Jämtlands län.</b>			
Gällö† . . . . .	Sågverk, stationssamhälle	Revsund	827
Gröttingen . . . . .	Sågverksamhälle	»	238
Brunflo . . . . .	Stations- och industrisamhälle	Brunflo	493
Krokom . . . . .	Stationssamhälle	Rödön	543
Hissmofors . . . . .	Sulfitfabrik, såg	»	691
Ytterån . . . . .	Stationssamhälle	Näskott, Alsen, Röd- ön	<sup>1)</sup> 697
Nålden . . . . .	Stations- och industrisamhälle	Näskott	731
Söre† . . . . .	Träindustriort	Lit	425
Ulriksfors . . . . .	Sulfitfabrik m. m.	Ström	674
Gäddede . . . . .	Kyrkby	Frostviken	300
Äggfors . . . . .	Fabrikssamhälle	Mörsil	502
Trångsviken . . . . .	Stationssamhälle	Alsen	497
<b>Västerbottens län.</b>			
Olovsfors . . . . .	Brukssamhälle	Nordmaling	202
Rundvik . . . . .	Sågverk	»	1 030
Hörnefors . . . . .	Sulfitfabrik	Hörnefors	947
Mo (Norrbyskären) . . . . .	Sågverk	»	946
Bjurholm† . . . . .	Kyrkby	Bjurholm	570
Hällnäs . . . . .	Stationssamhälle	Degerfors	216
Obbola . . . . .	Sulfitfabrik	Holmsund	1 470
Sikeå . . . . .	Träindustriort, lastageplats	Bygdeå	306
Lövånger . . . . .	Kyrkby	Lövånger	246
Örviken . . . . .	Sulfitfabrik	Bureå	401
Bureå . . . . .	Sågverk, by	»	608
Boliden . . . . .	Gruvsamhälle	Skellefteå landsk.	1 510
Ursviken med närliggande . . . . .	Industriort	»	<sup>1)</sup> 2 818
Brännfors . . . . .	Träindustriort	Byake	568

Ortens namn	Ortens beskaffenhet, huvudnäring el. dyl.	Ortens läge (Kommun)	Folk-mängd
Båtvik†	Träindustriort	Byske	254
Byske <sup>3)</sup>	» , by	»	*) 1 168
Furuögrund	» m. m.	»	468
Norsjö†	Kyrkby	Norsjö	659
Bastuträsk	Stationssamhälle	»	502
Storuman	»	Stensele	639
Stensele	Kyrkby	»	396
Sorsele med Norrselet	» , stationsamhälle	Sorsele	520
Dorotea (Bergvattnet)	Stationssamhälle, kyrkby	Dorotea	580
Viska†	Kyrkby	Fredrika	211
<b>Norrbottnens län.</b>			
Storfors och Bergsvik	Sågverkssamhälle	Hortlax	257
Furunäsets sjukhus	Sinnessjukhus	Piteå landskommun	403
Munksund och Skuthamn	Träindustriort	»	443
Älvsbyn <sup>1)</sup>	Stationssamhälle	Älvsby	604
Gammelstad	» , by	Nederluleå	544
Svartbjörnsbyn*	Förort	Överluleå	314
Bodens by*	»	»	301
Lakaträsk	Stationssamhälle	Edefors	286
Arjeplogs kyrkostad	Handelsplats, kyrkby	Arjeplog	409
Porjus	Kraftstation	Jokkmokk	916
Jokkmokks kyrkostad	Handelsplats, kyrkby	»	529
Murjek	Stationssamhälle	»	340
Koskullskulle	Gruvsamhälle	Gällivare	1 197
Töre†	Sågverk m. m.	Nederkalix	927
Karlsborg	»	»	1 076
Båtskärsnäs	»	»	886
Seskarön	Sågverksort	Nedertorneå	1 265
Matarengi	Kyrkby	Övertorneå	662
Tuolluvaara	Gruvsamhälle	Jukkasjärvi	466

## Anmärkningar.

*Stockholms län.* <sup>1)</sup> Därav i Häverö 699 och i Edebo 95. — <sup>2)</sup> Därav i Häverö 2 132 och i Edebo 266. — <sup>3)</sup> Därav i Knivsta 215 och i Alsike 144. — <sup>4)</sup> Därav i Hammarby 969 och i Ed 354. — <sup>5)</sup> Därav i Ed 224 och i Stockholms-Näs 111. — <sup>6)</sup> Därav i Botkyrka 169 och i Huddinge 146. — <sup>7)</sup> Därav vid Separator gjuteri 636. — <sup>8)</sup> Därav i Österhaninge 704 och i Tyresö 412.

*Uppsala län.* <sup>1)</sup> Därav i Fröslunda 175 och i Gryta 119. — <sup>2)</sup> Därav i Dannemora 225 och i Film 208. — <sup>3)</sup> Därav i Tegelsmora 426 och i Vendel 198. — <sup>4)</sup> Jämför anm. 20 under Uppsala län i tab. 1. — <sup>5)</sup> Därav i Älvkarleby hela Skutskärs kapellförsamling (5 515) och i Valbo 871 (av de i Valbo boende komma på Harnäs brukssamhälle 619 och på Flerängs egnahemsområde 252).

*Södermanlands län.* <sup>1)</sup> Därav i Helgona 215 och i S:t Nikolai 72. — <sup>2)</sup> Därav i Yttersele 249 och i Torsund 165. — <sup>3)</sup> Åkers styckebruk med Wahrendorffs egnahemsområde och Forssa säg.

*Jönköpings län.* <sup>1)</sup> Därav i Ingatorp 332, i Hult 54 och i Edshult 15. — <sup>2)</sup> Därav i Barnarp 1 746 och i Sandseryd 694. — <sup>3)</sup> Därav i Långaryd 304, i Färgaryd 216 och i Torup 166. — <sup>4)</sup> Därav i Färgaryd 861 och i Långaryd 318. — <sup>5)</sup> Därav i Stockaryd 159 och i Hjälmseryd 74.

*Kronobergs län.* <sup>1)</sup> Därav i Hornaryd 192 och i Drev 94. — <sup>2)</sup> Därav i Hovmantorp 1 522 och i Ljuder 236. — <sup>3)</sup> Därav i Aneboda 290 och i Hjälmseryd 237.

*Kalmar län.* <sup>1)</sup> Därav i den del, som avsöndrats från V. Ed, 241 och i den del, som avsöndrats från Lofta, 623. — <sup>2)</sup> Därav i Hjorted 613 och i Misterhult 145. — <sup>3)</sup> Omfattar större delen av kyrkbyn med S. Vi stationssamhälle. — <sup>4)</sup> Därav i Målilla 324 och i Mörlunda 281. — <sup>5)</sup> Därav i den del, som d. 1 jan. 1931 överflyttades från Vena (Råsaområdet), 498. — <sup>6)</sup> Därav i Kråksmåla 191 och i Fagerhult 81. — <sup>7)</sup> Därav i Kråksmåla 431 och i Bäckebo 81. — <sup>8)</sup> Därav i Långemåla 187, i Högsby 157 och i Fliseryd 5. — <sup>9)</sup> Därav i Döderhult 432 och i Mönsterås 43.

*Golands län.* <sup>1)</sup> Därav i Björke 200 och i Roma 142.

*Blekinge län.* <sup>1)</sup> Därav i Lyckeby 1 729 (varav 1 145 i Lösen och 584 i Augerum) samt i Vedebylund (Augerum) 143.

*Kristianstads län.* <sup>1)</sup> Ingår numera åtminstone till största delen i met med samma namn. — <sup>2)</sup> Därav i Hjårsås 377, i Emislöv 125 och i Glimåkra 23. — <sup>3)</sup> Kunde möjligen sammanräknas med Klippans mce. — <sup>4)</sup> Därav i Björnekulla 643 och i V. Broby 421.

*Malmöhus län.* <sup>1)</sup> Därav i Skromberga 786 och i Valleberga 904. — <sup>2)</sup> Därav i Nevishög 283 och i Brågarp 189. — <sup>3)</sup> Därav i Knåstorp 246 och i Lunds landskommun 192. — <sup>4)</sup> Därav i V. Klagstorp 829 och i Tygelsjö 613. — <sup>5)</sup> Därav i Örsjö 393 och i Villie 44.

*Hallands län.* <sup>1)</sup> Därav i Veinge 344 och i Tjärby 139. — <sup>2)</sup> Därav i Alfshög 209 och i Vessige 113.

*Göteborgs och Bohus län.* <sup>1)</sup> Ingår numera åtminstone till största delen i Jonsereds m.e. — <sup>2)</sup> Hit kunde möjligen räknas 41 personer boende vid den i Lerum (Älvsb. l.) belägna Jonsereds station. — <sup>3)</sup> Ingår numera åtminstone till största delen i Partille m.e. — <sup>4)</sup> Ingår numera åtminstone till största delen i Sävedalens m.e. — <sup>5)</sup> Utom Hönö-Kläva m.e. Jämför anm. 9 under Göteborgs och Bohus län i tab. 1. — <sup>6)</sup> Därav i Ljungskile 679 och i Lyckorna 159. — <sup>7)</sup> Hela kommunen.

*Älvsborgs län.* <sup>1)</sup> Därav i Steneby 576 och i Laxarby 323. — <sup>2)</sup> Därav i Torrskog 197, i Värvik 39 och i Blomskog 56. — <sup>3)</sup> Därav i V. Tunhem 2 277 och i Vassända-Naglum 259. — <sup>4)</sup> Därav i Nödinge 1 268 och i Angered 384. — <sup>5)</sup> Därav i Örsås 168 och i Tranemo 54.

*Skaraborgs län.* <sup>1)</sup> Därav i Varv 422 och i Acklinga 42. — <sup>2)</sup> Därav i Hjalstad 190 och i Mo 187. — <sup>3)</sup> Därav i Götllunda 362 och i Vad 176. — <sup>4)</sup> Hela Karlsborgs kommun samt 200 i Mölltorp. — <sup>5)</sup> Därav i Amnehärad 341 och i S. Råda 211.

*Värmlands län.* <sup>1)</sup> Därav i Hammarö 2 884 och i Karlstads landskom., Vidön, 738. Vidön skall d. 1 jan. 1934 överflyttas till Hammarö (se anm. 18 under Värmlands län i tab. 1). — <sup>2)</sup> Därav i Munkfors 2 079, i Munkevad 1 272, i Blia 257 och i Tallåsen 79. — <sup>3)</sup> Därav i Grums 1 315 och i Ed 611. — <sup>4)</sup> Därav i Eda 259 och i Ny 117.

*Örebro län.* <sup>1)</sup> Därav i Lerbäck (Skyllberg) 149 och i Snavlunda (Långsterp) 83. — <sup>2)</sup> Därav i Hammar 444, i Lerbäck 293 och i Godegård 69.

*Västmanlands län.* <sup>1)</sup> Därav i Malma 1 181 och i Bro 479. — <sup>2)</sup> Därav i Hed 143 och i V. Skedvi 126. — <sup>3)</sup> Därav vid järnbruket 666 och i kyrkbyn 287. — <sup>4)</sup> Därav i Svedvi 2 106, i Kolbäck 1 187 och i Berg 71. — <sup>5)</sup> Därav i Kolbäck 261 och i Svedvi 250. — <sup>6)</sup> Orten omfattar Strömsholms hållplats, Strömsholms kungsgård och hingstedepp samt Sofielund med kringliggande. — <sup>7)</sup> Däri inräknat Bösebergs egnaomsområde (178 pers.).

*Kopparbergs län.* <sup>1)</sup> Därav i Fors 300, i Västansfors 324 och i Östansfors 203. — <sup>2)</sup> Därav inom Kopparberg vid Korsnäs 412, vid Hälsingberg 445 och vid Hälsingstrand 207 eller tillsammans 1 064, samt inom Vika vid Sandviken 420, vid Näs 426 och vid Korsnäs 138 eller tillsammans 984. — <sup>3)</sup> Därav i Stora Tuna 279 och i Torsång 106. — <sup>4)</sup> Därav i Kvarnsveden 1 072, i Bysjön 221, i Övermora 254, i Yttermora 336, i Tallmorheden 219 och i Nordanbäck 283. — <sup>5)</sup> Därav vid Domnarvets järnverk 1 464, vid Domnarvets sågverk 1 036, i Domnarvets by 588, i Hönarsarvet 925 och i Islingby 851. — <sup>6)</sup> Egnahemsställe för arbetare från Saxberget, Blötberget och Grängesberg. — <sup>7)</sup> Därav i Grangärde 3 069 och i Ljusnarsberg 112. — <sup>8)</sup> Ingår numera åtminstone till största delen i Malangs m.e. — <sup>9)</sup> Stationens namn är dock Malung.

*Gävleborgs län.* <sup>1)</sup> Därav i Bollnäs 433 och i Arbrå 100. — <sup>2)</sup> Därav i Ovanåker 233 och i Alfta 83.

*Västernorrlands län.* <sup>1)</sup> Därav i Matfors 892, i Sköle 891 och i Bällsta 233. — <sup>2)</sup> Därav i Esavik 1 008, i N. Nyhamn 494, i S. Nyhamn 377, i Skottsund 331 och i Mjösund 431. — <sup>3)</sup> Därav i Svartvik 1 882, i Nolby 1 264, i Kvitsjö 360, i Vapelnäs 244 och i Stockvik 777. — <sup>4)</sup> Därav i Prästbolet-Kyrkmon 194, i Stångom 169, i Solberg 264 och i Å 155. — <sup>5)</sup> En del av befolkningen arbetar i Fagerrik och Vivstavvarv. — <sup>6)</sup> En del arbetare, som hava arbete i Skönvik, äro bosatta i Skyttberg. — <sup>7)</sup> Hovid med Hovids och Johannesnäs sågverk, Gista med Nacka sågverk, Bäräng, Järvik, Nysäter med Nyviks sågverk och Röde. — <sup>8)</sup> Därav i Lunde 774, vid Strömnäs sågverk 548 och i Strömnäs by 345. — <sup>9)</sup> Därav i Gudmundrå Dynäs med 1 174 och Sandviken med 541 samt i Ytterlänns Väja med 497 och Låsta med 907. — <sup>10)</sup> Därav vid Dals sågverk 435 och i Hornö by 314. — <sup>11)</sup> Klockstrand ligger i Nora och Lugnviksstrand i Bjärträ. — <sup>12)</sup> Därav i Klockstrand 434 och i Lugnviksstrand 279. — <sup>13)</sup> Därav i Sandslån 113 och i Hammarsön 634. — <sup>14)</sup> Därav i Bollsta 1 147 och i Blåsta 187. — <sup>15)</sup> Ingår numera i m:et med samma namn. — <sup>16)</sup> Därav i Domsjö 900, vid Domsjö sågverk 566 och i Gene 260. — <sup>17)</sup> Därav vid Domsjö sulfittfabrik 734, i Lund 597, i Hörnätt 530 och i Hörneborg 97. — <sup>18)</sup> Därav i Järvd 902 och i Brösta-Gluped 166.

*Jämtlands län.* <sup>1)</sup> Därav i Näskott 310, i Alsen 197 och i Rödön 190.

*Västerbottens län.* <sup>1)</sup> Därav i Inre Ursviken 926, i Yttre Ursviken 1 109, i Furunäs 612 och i Klemensnäs 171. — <sup>2)</sup> Ingår numera åtminstone till största delen i m:et med samma namn. — <sup>3)</sup> Med Byske har sammanräknats Ytterstfors träsliperi, 531 inv.

*Norrbottnens län.* <sup>1)</sup> Torde ingå i det år 1933 nybildade Älvsby m.e.

**Tab. 3. Folkmängden i städer, köpingar och municipalsamhällen med förortsbebyggelse den 31 december 1930, enligt indelningen den 1 januari 1931.**

\* utmärker, att orten betraktas som förort till annan större ort.

	Den ad- ministra- tiva huvud- ortens folk- mängd	Förorts- bebyggel- sens folk- mängd	Summa folk- mängd
<b>Städer.</b>			
Stockholm, med angränsande städer, köpingar, municipalsamhällen, villastäder o. dyl.) . . . . .	502 213	103 074	605 287
Södertälje, med Igelsta m:e . . . . .	14 369	443	14 812
Uppsala, med förortsbebyggelse i Bondkyrka (3 347 inv.), i Gamla Uppsala (1 558 inv.) och i Vaksala (719 inv.) . . . . .	30 313	5 624	35 937
Katrineholm, med förortsbebyggelse i Stora Malm . . . . .	7 805	852	8 657
Eskilstuna, med Hällby (1 001 inv.) i Torshälla landskommun och Skogstorp (Rosenfors, 691 inv.) i Husby-Rekarne . . . . .	32 674	1 692	34 366
Torshälla, med Nyby bruk i landskommunen . . . . .	1 826	456	2 282
Strängnäs, med förortsbebyggelse (Sundby sjukhus) i landskommunen . . . . .	4 716	322	5 038
Norrköping, med Borgs villastads m:e jämte övrig förortsbebyggelse i Borgs kommun (840 inv.) . . . . .	61 492	2 585	64 077
Motala, med Motala verkstäder m. m. . . . .	5 985	<sup>2)</sup> 5 839	11 824
Huskvarna, med Stensholm och övrig förortsbebyggelse i Hakarp . . . . .	8 157	1 137	9 294
Näsjö, med förortsbebyggelse i landskommunen . . . . .	9 111	450	9 561
Värnamo, med förortsbebyggelse i landskommunen . . . . .	4 054	263	4 317
Vetlanda, med förortsbebyggelse i landskommunen . . . . .	3 501	1 009	4 510
Växjö, med Växjö Östregårds m:e, St Sigfrids sjukhus och Hov i landskommunen . . . . .	9 699	2 472	12 171
Oskarshamn, med förortsbebyggelse i Döderhult . . . . .	8 675	580	9 255
Karlskrona, med Långö m:e och Hästö (1 149 inv.) i Angerum <sup>14)</sup> . . . . .	25 491	2 596	28 087
Ronneby, med förortsbebyggelse i landskommunen . . . . .	5 774	222	5 996
Karlshamn, med Älvsberg och Högalid i Asarum . . . . .	7 486	1 033	8 519
Sölvesborg, med förortsbebyggelse i landskommunen . . . . .	3 943	281	4 224
Kristianstad, med Vilans m:e samt övrig förortsbebyggelse <sup>1)</sup> (1 158 inv.) . . . . .	13 516	2 919	16 435
Simrishamn, med Simrislund i Simris . . . . .	2 505	244	2 749
Ängelholm, med förortsbebyggelse i Rebbelberga (768 inv.) och i Höja (389 inv.) . . . . .	5 271	1 157	6 428
Hässelholm, med förortsbebyggelse i Stoby (1 007 inv.) och i Vankiva (626 inv.) . . . . .	3 236	1 633	4 869
Malmö, med Lomma, Arlövs och Åkars m:en samt förorter i Husie och Bunkeflo <sup>4)</sup> . . . . .	127 873	11 460	139 333
Lund, med St: Lars sjukhus <sup>6)</sup> (438 inv.) och övrig förortsbebyggelse i landskommunen (243 inv.) . . . . .	24 520	681	25 201
Landskrona, med förortsbebyggelse i Örja . . . . .	18 534	476	19 010
Eslöv, med Asmundtorp i Trollenäs . . . . .	6 035	228	6 263
Falkenberg, med Arvidstorp i Stafsinge . . . . .	5 604	815	6 419
Göteborg, med Mölndals stad och förorter i Partille, Askim, Västra Frölunda och Backa <sup>7)</sup> . . . . .	243 787	38 158	281 945
Uddevalla, med förortsbebyggelse i Bäve . . . . .	15 104	334	15 438
Vänersborg, med Lockered och Blåsut i Vassända-Naglum . . . . .	8 942	1 316	10 258
Ulricehamn, med förortsbebyggelse i Brunns och Vists kommuner (Brunns villastad m. m.) . . . . .	4 138	<sup>7)</sup> 389	4 527
Mariestad, med förortsbebyggelse i Leksberg . . . . .	6 143	424	6 567
Tidaholm, med Hägnestaden m. m. i Agnetorp . . . . .	4 816	1 093	5 909
Falköping, med Falköpings förstäders m:e . . . . .	6 733	1 154	7 887
Karlstad, med förortsbebyggelse i landskommunen, Växnäs och Svinbäcken (1 885 inv.), samt i Grava (1 088 inv.) <sup>13)</sup> . . . . .	20 911	2 973	23 884

	Den ad- ministra- tiva huvud- ortens folk- mängd	Förorts- bebyggel- sens folk- mängd	Summa folk- mängd
Örebro, med Almby m:e samt förortsbebyggelse i Ånsta (262 inv.) och i Långbro *) (4 909 inv.) . . . . .	37 522	9 107	46 629
Falun, med Främby i Kopparberg . . . . .	13 369	727	14 096
Avesta, med förortsbebyggelse i Grytnäs . . . . .	5 166	*) 1 065	6 231
Gävle, med förortsbebyggelse i Valbo (Hemlingby och Hagaström) (2 010 inv.) samt i Hille (354 inv.) . . . . .	38 857	2 364	41 221
Söderhamn, med förortsbebyggelse i Söderala <sup>10)</sup> (1 526 inv.) och i Norrala <sup>11)</sup> (886 inv.) . . . . .	11 644	2 412	14 056
Härnösand, med förortsbebyggelse i Säbrå . . . . .	11 787	324	12 111
Sundsvall, med Skönsmons och Skönsbergs m:en . . . . .	18 007	9 227	27 234
Örnsköldsvik, med förortsbebyggelse i Sjålevad (457 inv.) samt Järved och Brösta-Gluped i Arnäs (1 068 inv.) . . . . .	5 032	1 525	6 557
Östersund, med Hornsbergs villastads m:e, övrig förortsbebyggelse i Frösön (626 inv.) och i Ås (598 inv.) . . . . .	14 153	2 832	16 985
Skellefteå, med förortsbebyggelse i landskommunen . . . . .	5 203	1 606	6 809
Luleå, med Svartöstadens m:e, Skurholmsstaden (937 inv.) och övrig förortsbebyggelse (436 inv.) i Nederluleå <sup>12)</sup> . . . . .	11 336	2 463	13 799
Boden, med Svartbjörnsbyn och Bodens by i Överluleå . . . . .	6 517	615	7 132
<b>Köpingskommuner.</b>			
*Stocksund, med Långängen (328 inv.) och Stockby (261 inv.) i Danderyd . . . . .	2 202	589	2 791
Nybro <sup>1)</sup> , med förortsbebyggelse i Madesjö . . . . .	4 134	278	4 412
Åhus, med förortsbebyggelse i Åhus kommun . . . . .	1 949	840	2 789
Skurup, med förortsbebyggelse i Skurups kommun . . . . .	1 476	363	1 839
Hörby, med förortsbebyggelse i Hörby kommun . . . . .	1 623	765	2 388
Mellerud, med förortsbebyggelse i Holm . . . . .	1 577	401	1 978
Vara, med förortsbebyggelse i Vara kommun . . . . .	1 295	379	1 674
Töreboda, med förortsbebyggelse i Björkäng . . . . .	1 027	669	1 696
Säffle, med förortsbebyggelse i By . . . . .	3 376	2 018	5 394
Sunne, med förortsbebyggelse i Sunne kommun . . . . .	1 705	705	2 410
Kopparberg, med förortsbebyggelse i Ljusnarsberg . . . . .	2 016	245	2 261
Kungsör, med förortsbebyggelse i Kungs-Barkarö . . . . .	2 176	216	2 392
Krylbo, med förortsbebyggelse i Folkärna . . . . .	1 861	302	2 163
Borlänge, med Domnarvets järnverk (5 450 inv.) och övrig förortsbebyggelse i Domnarvets kommun (4 681 inv.) . . . . .	2 472	10 131	12 603
Morastrand, med Mora Noret, Norra Utmeland och Morkarby i Mora . . . . .	1 509	2 778	4 287
Sandviken, med förortsbebyggelse i Västaby i Högbo . . . . .	12 240	345	12 585
Bollnäs och Björkhamre, med förortsbebyggelse i Bollnäs kommun . . . . .	4 128	844	4 972
<b>Municipalsamhällen<sup>1)</sup>.</b>			
*Solhem, med Skogshyddan och övrig förortsbebyggelse i kommunen (Spånga) . . . . .	2 048	318	2 366
*Tumba, med förortsbebyggelse i kommunen (Botkyrka) . . . . .	1 017	644	1 661
Flen, med förortsbebyggelse vid Flensby och Östertorp i kommunen . . . . .	2 031	542	2 573
Vingåker, med förortsbebyggelse i kommunen (Västra Vingåker) . . . . .	1 332	448	1 780
Borensberg, med glasbruket <sup>2)</sup> m. m. i kommunen (Brunneby) . . . . .	455	358	813
Gislaved, med förortsbebyggelse (bl. a. vid Gyllenfors) i Anderstorp (781 inv.) och i Båraryd (404 inv.) . . . . .	1 233	1 185	2 418
Vaggeryd, med Götafors i kommunen (Byarum) . . . . .	1 411	718	2 129
Ålvesta, med förortsbebyggelse i kommunen (Åringsås) . . . . .	1 179	1 010	2 189
Ljungby, med förortsbebyggelse i kommunen . . . . .	3 019	729	3 748
Gamleby, med förortsbebyggelse i kommunen . . . . .	540	982	1 522
Påskallaviks köping, med förortsbebyggelse i kommunen (Döderhult) . . . . .	267	388	655

	Den administrativa huvudortens folkmängd	Förortsbebyggelsens folkmängd	Summa folkmängd
*Vilan, med förortsbebyggelse i kommunen (Norra Åsum) . . . . .	1 761	527	2 288
Klippan, med förortsbebyggelse i kommunen (Grämanstorp) . . . . .	2 767	247	3 014
Båstads köping, med förortsbebyggelse i kommunen *) . . . . .	649	1 247	1 896
Höganäs, med förortsbebyggelse i kommunen . . . . .	5 609	1 425	7 034
Kävlinge, med Rinneback i Stora Harrie . . . . .	2 087	210	2 297
Furulund, med Kullen och Heden i kommunen (Lackalänga) . . . . .	1 057	235	1 292
*Älvsborg, med förortsbebyggelse i kommunen (Västra Frölunda) . . . . .	9 263	*) 1 348	10 611
Ed, med förortsbebyggelse i kommunen (Dals-Ed) . . . . .	384	215	599
Lilla Edet, med förortsbebyggelse (Göta) i kommunen (Fuxerna) . . . . .	1 188	523	1 711
Herrljunga, med förortsbebyggelse i kommunen . . . . .	964	353	1 317
Forshaga, med förortsbebyggelse i kommunen (Grava) . . . . .	2 290	512	2 802
Kumla, med Södra Mos i kommunen . . . . .	3 451	988	4 439
Fjögesta, med förortsbebyggelse i kommunen (Knista) . . . . .	610	252	862
Jannelund, med Degerfors bruk i kommunen (Degerfors) . . . . .	1 311	1 598	2 909
Karlskoga, med förortsbebyggelse i kommunen . . . . .	2 594	7 194	9 788
Västanfors, med förortsbebyggelse i kommunen . . . . .	1 536	258	1 794
Norberg, med förortsbebyggelse i kommunen . . . . .	1 030	233	1 313
Heby, med förortsbebyggelse i kommunen (Västerlövsta) . . . . .	835	466	1 301
Vansbro, med förortsbebyggelse i kommunen (Järna) . . . . .	1 403	1 211	2 614
Rättvik, med Lerdal i kommunen . . . . .	702	795	1 497
Orsa, med förortsbebyggelse i kommunen . . . . .	985	1 009	1 994
Kramfors, med omgivande industribbyggelse i kommunen (Gudmundrå) . . . . .	1 393	*) 4 856	6 249
Nyland, med förortsbebyggelse i kommunen (Ytterlännäs) . . . . .	608	219	827
Strömsund, med förortsbebyggelse i kommunen (Ström) . . . . .	1 098	473	1 571
Teg, med förortsbebyggelse i kommunen*) (Umeå landskommun) . . . . .	1 305	269	1 574
Djupvik, med Holmsunds sågverk, Sandvik och Lövön i kommunen?) (Holmsund) . . . . .	583	3 148	3 731
Robertfors, med förortsbebyggelse i kommunen (Bygdeå) . . . . .	961	704	1 665
Arvidsjaurs kyrkostad, med förortsbebyggelse i kommunen (Arvidsjaur) . . . . .	862	205	1 067
Gällivare kyrkostad, med förortsbebyggelse i kommunen (Gällivare) . . . . .	1 977	1 224	3 201
Malmberget, med förortsbebyggelse i kommunen*) (Gällivare) . . . . .	4 299	2 894	7 193
Kiruna, med förortsbebyggelse i kommunen (Jukkasjärvi) . . . . .	11 303	1 546	12 849

## Anmärkningar.

Städer. \*) Nämligen: Sundbybergs stad; Hässelby villastads köping; av Spånga kommun Duvbo m:e, Bromstens m:e, Solhems m:e med kringliggande (313), Flysta m:e, Agnesberg, Lilla Ursvik, Nälsta och Vinsta; av Järfälla kommun Skälby, Jakobsberg och Kallhäll; Solna kommun; Djursholms stad; Stockunds köping med kringliggande i Danderyds kommun (589); av Danderyds kommun ytterligare Enebybergs villastads m:e, Klingsta och Nora; av Sollentuna kommun Norrvikens m:e, Turebergs villastad, Gilbo och Viby; av Täby kommun Täby m:e, Näsby och Viggbyholm; Lidingö stad; av Nacka kommun Hästhöjden, Vikdalen, Storängen, Skuru med Ektorp, Duvnäs, Älta samt övrig förortsbebyggelse (2 712 inv.); av Bo kommun Björknäs; Saltsjöbadens köping; av Österhaninge kommun Handen samt del av Vendelsö med Kumla och Näsby; av Tyresö kommun återstående delen av sistnämnda bebyggelse; av Huddinge kommun Stuvsta, Hörningsnäs villastads, Huddinge, Fullersta, Snättringe och Segeltorps m:en samt del av Fittja; av Botkyrka kommun Tumba m:e med kringliggande (644), återstående delen av Fittja, vidare Tullinge och Norsborg; av Salems kommun Rönninge m:e. — \*) Därav i landskommunen 5 572 och i Vinnerstad 267. — \*) Därav i Nosaby 631 och i N. Åsum 527. — \*) Nämligen: av Husie kommun Virentofta, Kungshälla, Nya Hallstorp, Hallstorp och Hohög; av Bunkeflo kommun Vintrie, Skumparp samt övrig förortsbebyggelse (552 inv.). — \*) Beläget delvis i Lunds landskommun, delvis i Knästorp. Se tab. 2. — \*) Nämligen: av Partille kommun Jonsered, Partille, Skultörp och Sävedalen; av Askims kommun Hovås och Askim; av Västra Frölunda kommun Älvsborgs m:e med Grimmeredavägens egnahemsområde och övrig kringliggande (258 inv.), Frölundaborg och Högsbo; av Backa kommun Tingstad, Kvällängen och S:t Jörgens sjukhus. — \*) Därav i Brunn 245 o. i Vist 144. — \*) Därav i Hjärsta 1 708, i

Rynninge 1 069, i Hagaby 832, i Holmen och Kullen 805 samt i Rosta 266. — \*) Därav i Månsbo 88, i Rutbo 220, i Högbo 445 och i Skogsbo 312. — \*\*) Östanbo och den inom kommunen belägna delen av Sandarne fabriksamhälle. — \*\*) Åsberget, Forsbacka, Klappvik, Sofieholm, Källvik och Djupvik. — \*\*) Svartöstadens m:e, Skurholmsstaden m. fl. områden i Nederluleå äro numera införlivade med Luleå stad (se anm. 4 under Norrbottens län i tab. 1). — \*\*) Förortsbebyggelsen i landskommunen samt en del av densamma i Grava (Färjestad) hava d. 1 jan. 1934 införlivats med staden (se anm. 18 under Värmlands län i tab. 1). — \*\*) Långö m:e samt åtminstone en del av Hästö hava d. 1 jan. 1934 införlivats med staden (se anm. 2 under Blekinge län i tab. 1).

*Köpingskommuner.* 1) Numera stad.

*Municipalsamhällen.* \*) Inräknat köpingar, som ej bilda egen kommun. — \*) Delvis spridd bebyggelse. — \*) Ingår numera åtminstone till största delen i Malens m:e. — \*) Därav i Grimmeredsvägens egnahemsområde 1 090. — \*) Därav vid Kramfors sågverk 862, vid Kramfors fabrik 487, i Brunne 777, i Lämsta 1 183, i Öd 428 och i Östby 577. — \*) Kunde möjligen på grund av sitt läge mitt emot Umeå stad på andra sidan Ume älv betraktas som förortsbebyggelse till staden. — \*) Förortsbebyggelsen till det förutvarande Djupviks m:e ingår åtminstone delvis tillsammans med detsamma i det nuvarande Holmsunds m:e (se anm. 9 under Västerbottens län i tab. 1). — \*) Torde numera åtminstone delvis vara införlivad med m:et (se anm. 6 under Norrbottens län i tab. 1).

Tab. 4. Antal kommuner, areal land, folkmängd efter kön och civilstånd, folkmängdstäthet samt antal hushåll inom vissa grupper av kommuner, länsvis, den 31 december 1930, enligt indelningen den 1 januari 1931.

1	2	3	4		5		6		7		8		9		10		11		12			13			14			15	16
			Ogifta		Gifta		Änklingar och änkor		Fränskilda		S u m m a			Inv. på km <sup>2</sup> land	Antal hushåll														
			Män	Kvinnor	Män	Kvinnor	Män	Kvinnor	Män	Kvinnor	Män	Kvinnor	Summa			Män	Kvinnor	Summa											
1	Stockholms stad . . . . .	1	187-08	119 808	156 850	93 996	93 946	6 686	21 778	3 352	5 802	223 842	278 371	502 213	3 663	187 001	1												
2	Stockholms län . . . . .	121	7 385-67	72 246	69 616	52 977	53 213	5 145	10 104	659	1 119	181 027	134 052	265 079	35	75 352	2												
3	Ej aggl. landskom. . . . .	99	6 877-31	38 361	32 820	25 742	25 826	3 192	5 535	247	310	67 542	64 491	132 033	19	36 357	3												
4	Aggl. . . . .	13	420-12	20 932	21 563	17 294	17 323	1 187	2 570	262	445	39 675	41 901	81 576	194	23 759	3												
5	Städer under 30 000 inv. . . . .	9	88-24	12 953	15 233	9 941	10 064	766	1 999	150	364	23 810	27 660	51 470	533	15 236	4												
6	Uppsala län . . . . .	88	5 132-67	38 371	37 805	26 122	26 214	3 123	5 990	229	347	67 845	70 356	138 201	26	38 482	6												
7	Ej aggl. landskom. . . . .	81	4 728-23	24 300	21 117	15 660	15 676	2 005	3 355	103	123	42 068	40 271	82 339	17	20 840	7												
8	Aggl. . . . .	5	377-22	5 656	4 970	3 911	3 934	429	698	27	29	10 023	9 631	19 654	52	5 408	8												
9	Stad under 30 000 inv. . . . .	1	11-79	1 385	1 696	1 156	1 161	151	303	17	26	2 709	3 186	5 895	500	1 914	9												
10	Uppsala . . . . .	1	15-33	7 030	10 022	5 395	5 443	538	1 634	82	169	13 045	17 268	30 313	1 970	10 320	10												
11	Södermanlands län . . . . .	96	6 237-55	52 436	48 293	37 826	37 937	4 291	7 726	270	418	94 323	94 369	189 192	30	58 104	11												
12	Ej aggl. landskom. . . . .	87	6 033-45	36 124	30 892	24 280	24 329	3 012	4 772	134	157	63 550	60 150	123 700	20	32 582	12												
13	Aggl. . . . .	2	47-17	1 064	1 191	884	893	106	191	10	17	2 064	2 292	4 356	92	1 331	13												
14	Städer under 30 000 inv. . . . .	6	68-58	6 953	7 997	5 673	5 712	582	1 370	54	121	13 262	15 200	28 462	415	9 037	14												
15	Ekilstuna . . . . .	1	88-33	8 295	8 213	6 989	7 003	591	1 393	72	118	15 947	16 727	32 674	369	10 154	15												
16	Östergötlands län . . . . .	153	9 973-24	37 035	35 990	58 163	58 398	6 579	12 514	464	768	152 241	157 670	309 911	31	86 654	16												
17	Ej aggl. landskom. . . . .	142	9 490-87	54 944	47 690	33 623	33 669	4 099	6 773	141	205	92 807	88 337	181 144	19	46 916	17												
18	Aggl. . . . .	4	234-24	4 938	4 592	3 609	3 622	443	721	25	43	9 015	8 978	17 993	76	5 218	18												
19	Städer under 30 000 inv. . . . .	6	147-27	12 141	15 269	9 135	9 220	909	2 312	112	184	22 297	26 985	49 232	334	15 076	19												
20	Norrköping . . . . .	1	100-86	15 012	18 439	11 796	11 887	1 128	2 708	186	336	28 122	33 370	61 492	609	19 444	20												
21	Jönköpings län . . . . .	136	10 616-88	69 167	66 412	40 863	41 000	4 777	8 841	186	290	114 993	116 543	231 536	21	60 379	21												
22	Ej aggl. landskom. . . . .	123	10 351-31	47 469	42 633	26 323	26 412	3 419	6 050	81	116	77 292	75 261	152 553	14	37 615	22												
23	Aggl. . . . .	5	158-58	2 578	2 597	1 651	1 660	151	301	5	7	4 385	4 565	8 950	56	2 474	23												
24	Städer under 30 000 inv. . . . .	7	59-71	10 793	11 503	7 334	7 356	646	1 356	49	81	18 822	20 296	39 118	655	11 071	24												
25	Jönköping . . . . .	1	47-28	8 327	9 629	5 555	5 572	561	1 134	51	86	14 494	16 421	30 915	653	9 219	25												



26	Kronobergs län . . . . .	88	8 907·10	47 468	43 435	37 011	27 011	3 552	6 481	172	237	78 197	77 354	155 551	17	40 319	26
27	Ej aggl. landskom. . . . .	81	8 636·50	40 527	35 472	22 466	22 621	3 139	5 419	137	171	66 269	63 683	129 952	15	33 073	27
28	Aggl. » . . . . .	6	261·65	4 407	4 639	2 960	2 981	266	600	20	27	7 653	8 247	15 900	60	4 456	28
29	Städer under 30 000 inv. . . . .	1	8·95	2 528	3 324	1 585	1 599	147	462	15	39	4 275	5 424	9 699	1 083	2 790	29
30	Kalmar län . . . . .	112	10 958·65	68 101	63 565	41 781	42 261	5 004	9 932	287	479	115 173	116 237	231 410	21	61 751	30
31	Ej aggl. landskom. . . . .	101	10 850·54	53 280	47 445	30 907	31 282	4 062	7 449	153	253	88 402	86 429	174 881	16	45 033	31
32	Aggl. » . . . . .	6	16·05	2 748	2 725	1 937	1 973	183	410	22	42	4 890	5 150	10 040	625	3 103	32
33	Städer under 30 000 inv. . . . .	5	92·06	12 073	13 395	8 937	9 006	759	2 073	112	184	21 881	24 658	46 539	505	13 615	33
34	Gotlands län . . . . .	93	3 117·94	15 981	15 277	10 855	10 987	1 424	2 731	94	159	28 304	29 154	57 458	18	14 146	34
35	Ej aggl. landskom. . . . .	91	3 041·06	12 617	11 649	8 642	8 748	1 195	2 127	68	87	22 522	22 611	45 133	14	10 608	35
36	Aggl. » . . . . .	1	52·53	537	528	341	343	36	62	7	4	921	937	1 858	35	470	36
37	Städer under 30 000 inv. . . . .	1	24·35	2 777	3 100	1 872	1 896	193	542	19	68	4 861	5 606	10 487	429	3 068	37
38	Blekinge län . . . . .	40	2 908·63	44 689	40 727	24 721	25 135	3 045	5 970	229	363	72 684	72 195	144 879	49	37 660	38
39	Ej aggl. landskom. . . . .	36	2 880·48	32 170	28 355	17 248	17 623	2 368	4 069	124	198	51 910	50 275	102 185	35	25 110	39
40	Aggl. » . . . . .	—	—	—	—	—	—	—	—	—	—	—	—	—	—	—	40
41	Städer under 30 000 inv. . . . .	4	28·15	12 519	12 342	7 473	7 512	677	1 901	105	165	20 774	21 920	42 694	1 516	12 550	41
42	Kristianstads län*) . . . . .	149	6 188·42	73 306	70 960	42 731	43 172	5 142	9 497	368	532	121 547	124 211	245 758	39	66 834	42
43	Ej aggl. landskom. . . . .	138	6 026·94	62 234	57 941	35 334	35 668	4 529	7 843	266	416	102 363	101 873	204 236	33	54 272	43
44	Aggl. » . . . . .	7	129·03	4 660	4 913	3 176	3 215	288	665	29	48	8 153	8 841	16 994	131	5 140	44
45	Städer under 30 000 inv. . . . .	4	32·45	6 412	8 106	4 221	4 289	325	984	73	118	11 031	13 497	24 528	755	7 472	45
46	Malmöhus län . . . . .	245	4 734·39	140 757	147 716	94 492	95 033	9 624	19 579	1 260	2 096	246 133	264 474	510 607	107	150 190	46
47	Ej aggl. landskom. . . . .	223	4 426·96	64 189	58 098	38 838	38 972	4 867	7 943	253	395	108 147	105 408	213 555	48	57 411	47
48	Aggl. » . . . . .	14	127·50	10 525	10 541	7 569	7 615	762	1 554	68	88	18 924	19 798	38 722	303	11 449	48
49	Städer under 30 000 inv. . . . .	6	74·06	19 240	22 958	13 544	13 676	1 297	3 300	189	364	34 270	40 298	74 568	1 006	23 051	49
50	Hälsingborg . . . . .	1	51·86	14 450	17 198	10 350	10 476	818	2 042	213	342	25 831	30 058	55 889	1 077	17 990	50
51	Malmö . . . . .	1	54·01	32 353	38 921	24 191	24 344	1 880	4 740	537	907	58 961	68 912	127 873	2 367	40 289	51
52	Hallands län*) . . . . .	91	4 753·97	45 716	44 151	25 299	25 692	3 088	6 114	167	223	74 270	76 185	150 455	31	39 062	52
53	Ej aggl. landskom. . . . .	86	4 697·75	34 301	30 878	17 693	17 981	2 430	4 263	81	94	54 505	53 216	107 721	22	26 059	53
54	Aggl. » . . . . .	—	—	—	—	—	—	—	—	—	—	—	—	—	—	—	54
55	Städer under 30 000 inv. . . . .	5	56·22	11 415	13 273	7 606	7 711	658	1 851	86	134	19 765	22 969	42 734	760	13 003	55
56	Göteborgs och Bohus län . . . . .	94	4 895·91	181 018	184 315	81 606	82 135	8 003	16 929	1 216	1 788	221 843	235 167	457 010	93	133 217	56
57	Ej aggl. landskom. . . . .	72	4 538·16	39 861	34 121	21 032	21 271	2 975	5 179	105	147	63 973	60 718	124 691	27	31 309	57
58	Aggl. » . . . . .	15	175·46	12 294	11 703	8 298	8 369	759	1 326	61	90	21 412	21 488	42 900	244	11 302	58
59	Städer under 30 000 inv. . . . .	6	99·94	12 781	13 824	8 144	8 259	718	1 669	96	141	21 739	23 893	45 632	456	12 922	59
60	Göteborg . . . . .	1	82·35	66 082	74 667	44 132	44 236	3 551	8 755	954	1 410	114 719	129 068	243 787	2 960	77 684	60

\*) Såsom agglomererade (aggl.) hava räknats kommuner, där den sammanträngda befolkningen uppgår till minst  $\frac{1}{3}$  av hela folkmängden. — \*) Hishult, som är delad på Kristianstads och Hallands län, har här i sin helhet hänförs till Hallands län, till vilket flertalet av dess invånare räknas. Till följd därav överensstämma icke länssiffrorna för dessa båda län med övriga tabeller.

Län och kommungrupper <sup>1)</sup>	2	3	4		5		6		7		8		9		10		11		12			13			14			15	16
			Antal kommuner	Areal land, km <sup>2</sup>	Ogifta		Gifta		Änklingar och änkor		Fränskilda		S u m m a			Inv. på km <sup>2</sup> land	Antal hushåll												
					Män	Kvinnor	Män	Kvinnor	Män	Kvinnor	Män	Kvinnor	Män	Kvinnor	Män			Kvinnor	Summa										
1 Älvsborgs län <sup>2)</sup> . . . . .	225	11 685.22	92 250	98 693	53 782	54 319	6 684	11 857	313	555	152 979	160 424	313 403	26	88 877	1													
2 Ej aggl. landskom. . . . .	212	11 373.84	66 310	63 867	36 155	36 513	5 162	8 464	146	237	107 773	108 581	216 354	19	54 938	2													
3 Aggl. » . . . . .	7	142.30	4 170	4 461	2 820	2 846	250	505	16	21	7 256	7 833	15 089	106	4 350	3													
4 Städer under 30 000 inv. . . . .	5	72.70	11 643	13 134	8 097	8 164	748	1 706	78	155	20 566	23 159	43 725	601	13 100	4													
5 Borås . . . . .	1	96.38	10 127	12 731	6 710	6 796	474	1 182	73	142	17 384	20 851	38 235	396	11 489	5													
6 Skaraborgs län <sup>3)</sup> . . . . .	269	8 062.46	72 167	69 352	42 117	43 281	5 896	9 861	210	349	120 390	121 843	242 233	30	65 976	6													
7 Ej aggl. landskom. . . . .	254	7 897.46	57 013	51 825	31 854	31 944	4 809	7 517	120	171	93 796	91 457	185 253	23	48 770	7													
8 Aggl. » . . . . .	8	59.94	2 634	2 871	1 742	1 763	197	375	12	22	4 585	5 031	9 616	160	2 846	8													
9 Städer under 30 000 inv. . . . .	7	105.06	12 520	14 656	8 521	8 574	890	1 969	78	156	22 009	25 355	47 364	450	14 360	9													
10 Värmlands län . . . . .	93	17 464.44	79 929	76 557	47 847	48 243	6 170	10 441	334	478	134 280	135 718	269 998	15	72 614	10													
11 Ej aggl. landskom. . . . .	85	17 118.87	64 516	59 001	36 878	37 186	5 146	8 171	210	282	106 750	104 640	211 390	12	54 720	11													
12 Aggl. » . . . . .	4	266.64	3 507	3 496	2 465	2 475	229	428	24	26	6 225	6 425	12 650	47	3 723	12													
13 Städer under 30 000 inv. . . . .	4	78.93	11 906	14 060	8 504	8 581	795	1 842	100	170	21 305	24 653	45 958	582	14 171	13													
14 Örebro län . . . . .	65	8 427.46	62 707	60 507	40 849	41 003	4 793	8 493	302	549	108 651	110 557	219 208	26	61 859	14													
15 Ej aggl. landskom. . . . .	57	8 302.65	47 537	42 429	29 044	29 098	3 220	6 289	147	236	80 548	78 052	158 600	19	42 543	15													
16 Aggl. » . . . . .	4	75.83	4 117	3 982	3 165	3 186	244	356	33	35	7 559	7 559	15 118	199	4 284	16													
17 Städer under 30 000 inv. . . . .	3	27.36	1 832	2 411	1 501	1 524	181	422	13	34	3 577	4 391	7 968	291	2 632	17													
18 Örebro . . . . .	1	21.62	9 171	11 685	7 139	7 195	548	1 431	109	244	16 967	20 555	37 522	1 735	12 400	18													
19 Västmanlands län . . . . .	70	6 438.19	45 808	41 910	31 296	31 403	3 750	6 829	284	449	81 133	80 590	161 723	25	45 523	19													
20 Ej aggl. landskom. . . . .	60	5 807.16	26 738	23 319	16 563	16 610	2 263	3 802	111	149	45 675	43 880	89 555	15	23 026	20													
21 Aggl. » . . . . .	6	407.71	6 179	5 422	4 822	4 832	442	840	32	35	11 475	11 129	22 604	55	6 572	21													
22 Städer under 30 000 inv. . . . .	3	160.02	4 838	5 103	3 790	3 812	525	993	41	86	9 194	9 994	19 188	119	6 269	22													
23 Västerås . . . . .	1	65.30	8 048	8 066	6 121	6 149	520	1 194	100	178	14 789	15 587	30 376	479	9 656	23													
24 Kopparbergs län . . . . .	57	28 167.10	73 558	67 867	45 434	46 097	6 013	9 829	351	570	125 354	124 363	249 717	8	67 216	24													
25 Ej aggl. landskom. . . . .	47	28 064.40	59 388	52 994	35 318	35 908	5 064	7 793	259	375	100 029	97 075	197 104	7	51 453	25													
26 Aggl. » . . . . .	5	46.90	6 252	6 086	4 622	4 672	453	864	35	66	11 362	11 688	23 050	491	6 717	26													
27 Städer under 30 000 inv. . . . .	5	55.80	7 916	8 787	5 494	5 517	496	1 167	57	129	13 963	15 600	29 563	529	9 046	27													

28	Gävleborgs län . . . . .	56	18 184 10	83 877	79 158	49 486	49 763	6 118	10 466	424	624	139 705	140 011	279 716	15	74 091	28
29	Ej aggl. landskom. . . . .	46	17 835 40	60 078	54 443	32 463	32 640	4 553	7 127	218	323	97 312	94 533	191 845	10	47 295	29
30	Aggl. » . . . . .	7	215 95	8 264	7 835	6 218	6 221	473	931	52	55	15 007	15 042	30 049	139	9 078	30
31	Städer under 30 000 inv. . . . .	2	63 03	5 265	5 373	3 512	3 551	357	823	33	51	9 167	9 798	18 965	300	5 755	31
32	Gävle . . . . .	1	69 72	10 070	11 507	7 293	7 351	735	1 585	121	195	18 219	20 638	38 857	557	11 963	32
33	Västernorrlands län . . . . .	67	24 122 70	86 585	79 204	47 544	47 911	5 705	10 611	421	581	140 255	138 307	278 562	11	74 141	33
34	Ej aggl. landskom. . . . .	60	23 491 30	64 136	56 252	33 216	33 461	4 358	7 605	229	295	101 939	97 613	199 565	8	51 282	34
35	Aggl. » . . . . .	3	551 50	12 422	10 718	7 942	8 008	738	1 445	79	97	21 181	20 268	41 449	75	11 846	35
36	Städer under 30 000 inv. . . . .	4	79 90	10 027	12 234	6 386	6 442	609	1 561	113	189	17 135	20 426	37 561	470	11 013	36
37	Jämtlands län . . . . .	61	47 673 69	44 244	38 947	21 303	21 562	3 076	4 947	192	243	68 815	65 699	134 514	2 8	33 867	37
38	Ej aggl. landskom. . . . .	60	47 637 93	40 283	34 498	18 886	19 125	2 866	4 363	153	187	62 188	58 173	120 361	2 5	29 152	38
39	Aggl. » . . . . .	—	—	—	—	—	—	—	—	—	—	—	—	—	—	—	39
40	Stad under 30 000 inv. . . . .	1	35 76	3 961	4 449	2 417	2 437	210	584	39	56	6 627	7 526	14 153	395	4 215	40
41	Västerbottens län . . . . .	32	55 402 95	66 810	59 716	33 399	33 510	4 030	6 208	160	198	104 399	99 632	204 031	3 6	48 103	41
42	Ej aggl. landskom. . . . .	27	55 319 83	59 568	52 192	28 893	28 986	3 671	5 390	115	142	92 247	86 710	178 957	3 2	41 070	42
43	Aggl. » . . . . .	3	49 55	2 514	2 324	1 707	1 711	166	279	14	18	4 401	4 332	8 733	176	2 530	43
44	Städer under 30 000 inv. . . . .	2	33 57	4 728	5 200	2 799	2 813	193	539	31	38	7 751	8 590	16 341	486	4 503	44
45	Norrbottnens län . . . . .	29	98 660 09	66 472	59 531	31 680	31 940	3 600	6 094	213	296	101 965	97 861	199 826	2 0	46 701	45
46	Ej aggl. landskom. . . . .	24	85 396 79	53 562	47 213	24 262	24 493	3 055	4 918	115	160	80 994	76 784	157 778	1 8	35 009	46
47	Aggl. » . . . . .	1	13 181 10	5 989	5 251	3 338	3 320	214	370	49	43	9 590	8 984	18 574	1 4	4 866	47
48	Städer under 30 000 inv. . . . .	4	82 20	6 921	7 067	4 080	4 127	331	806	49	93	11 381	12 093	23 474	285	6 826	48
49	Hela riket . . . . .	2 531	410 236 50	1 780 243	1 751 554	1 103 180	1 110 405	125 268	239 822	12 157	19 562	3 020 848	3 121 348	6 142 191	14 9	1 717 669	49
50	Ej aggl. landskom. . . . .	2 292	390 825 24	1 139 506	1 016 724	641 320	646 042	86 059	142 226	3 716	5 229	1 870 601	1 810 221	3 680 822	9 4	936 443	50
51	Aggl. » . . . . .	126	16 996 97	126 387	122 408	90 471	90 962	8 016	15 491	882	1 258	225 756	230 119	455 875	26 8	130 922	51
52	Städer under 30 000 inv. . . . .	101	1 586 10	205 577	234 494	141 722	143 003	13 163	32 534	1 709	3 146	362 171	413 177	775 348	488 3	232 695	52
53	» 30 000-100 000 » . . . . .	9	554 75	90 530	107 490	67 348	67 872	5 913	14 303	1 007	1 810	164 798	191 475	356 273	642 2	112 635	53
54	» minst 100 000 » . . . . .	3	273 44	218 243	270 438	162 319	162 526	12 117	35 268	4 843	8 119	397 522	476 351	873 873	195 8	304 974	54

<sup>1)</sup> Såsom agglomererade (aggl.) hava räknats kommuner, där den sammanträngda befolkningen uppgår till minst  $\frac{1}{3}$ , av hela folkvärdet. — <sup>2)</sup> Kölingared, som ännu d. 1 jan. 1931 var delad på Älvsborgs och Skaraborgs län, har här i sin helhet hänförs till Älvsborgs län, till vilket flertalet av dess invånare räknas. Till följd därav överensstämma icke länssiffrorna för dessa båda län med övriga tabeller.

Tab. 5. Antal kommuner, areal, folkmängd, folkmängdstäthet och antalet 1930, enligt indelningen

L ä n	Antal kommuner	Areal, i km <sup>2</sup>			Folkmängd			Inv. på km <sup>2</sup> land	Antal hushåll
		Land	Vatten	Summa	Män	Kvinnor	Summa		
<i>Landsbygden.</i>									
Stockholms län . . .	112	7 297.43	346.94	7 644.37	107 217	106 392	213 609	29	60 116
Uppsala län . . . .	86	5 105.50	199.69	5 305.19	52 091	49 902	101 993	19	26 248
Södermanlands län .	89	6 080.62	569.73	6 650.35	65 614	62 442	128 056	21	33 913
Östergötlands län .	146	9 725.11	1 041.82	10 766.93	101 822	97 315	199 137	20	52 134
Jönköpings län . . .	128	10 509.89	897.47	11 407.36	81 677	79 826	161 503	15	40 089
Kronobergs län . . .	87	8 898.15	1 000.58	9 898.73	73 922	71 930	145 852	16	37 529
Kalmar län . . . . .	107	10 866.59	578.31	11 444.90	93 292	91 579	184 871	17	48 136
Gotlands län . . . .	92	3 093.59	41.84	3 135.43	23 443	23 548	46 991	15	11 078
Blekinge län . . . .	36	2 880.48	129.46	3 009.94	51 910	50 275	102 185	35	25 110
Kristianstads län . .	145	6 163.50	243.76	6 407.26	110 608	110 792	221 400	35	59 457
Malmöhus län . . . .	237	4 554.46	111.41	4 665.87	127 071	125 206	252 277	55	68 860
Hallands län . . . .	86	4 690.22	174.53	4 864.75	54 413	53 138	107 551	22	26 014
Göteb. o. Bohus län .	87	4 713.62	141.05	4 854.67	85 385	82 206	167 591	35	42 611
Älvsborgs län . . . .	219	11 503.64	1 035.78	12 539.42	114 982	116 369	231 351	20	59 265
Skaraborgs län . . . .	262	7 969.90	404.08	8 373.98	98 428	96 533	194 961	24	51 639
Värmlands län . . . .	89	17 385.51	1 760.20	19 145.71	112 975	111 065	224 040	12	58 443
Örebro län . . . . .	61	8 378.48	791.61	9 170.09	88 107	85 611	173 718	20	46 827
Västmanlands län . .	66	6 214.87	310.95	6 525.82	57 150	55 009	112 159	18	29 598
Kopparbergs län . . .	52	28 111.30	1 994.60	30 105.90	111 391	108 763	220 154	7	58 170
Gävleborgs län . . . .	53	18 051.35	1 521.23	19 572.63	112 319	109 575	221 894	12	56 373
Västernorrlands län .	63	24 042.80	1 578.80	25 621.60	123 120	117 881	241 001	10	63 128
Jämtlands län . . . .	60	47 637.93	4 037.42	51 675.35	62 188	53 173	120 361	2.5	29 152
Västerbottens län . .	30	55 369.38	3 742.05	59 111.43	96 648	91 042	187 690	3.3	43 600
Norrbottnens län . . .	25	98 577.89	6 858.07	105 435.96	90 584	85 768	176 352	1.7	39 875
Inalles	2 418	407 822.21	29 511.43	437 333.64	2 096 357	2 040 340	4 136 697	10.1	1 067 365
<i>Städerna.</i>									
Stockholms stad . . .	1	137.08	5.70	142.78	223 842	278 371	502 213	3 663	187 001
Stockholms län . . . .	9	88.24	1.15	89.39	23 810	27 660	51 470	583	15 236
Uppsala län . . . . .	2	27.17	0.20	27.37	15 754	20 454	36 208	1 332	12 234
Södermanlands län . .	7	156.93	3.78	160.71	29 209	31 927	61 136	389	19 191
Östergötlands län . .	7	248.13	34.88	283.01	50 419	60 355	110 774	446	34 520
Jönköpings län . . . .	8	106.99	7.67	114.66	33 316	36 717	70 033	654	20 290
Kronobergs län . . . .	1	8.95	2.19	11.14	4 275	5 424	9 699	1 083	2 790
Kalmar län . . . . .	5	92.06	2.75	94.81	21 881	24 658	46 539	505	13 615
Gotlands län . . . . .	1	24.35	—	24.35	4 861	5 606	10 467	429	3 068
Blekinge län . . . . .	4	28.15	0.58	28.73	20 774	21 920	42 694	1 516	12 550
Kristianstads län . . .	4	32.45	4.13	36.58	11 031	13 497	24 528	755	7 472
Malmöhus län . . . . .	8	179.93	1.26	181.19	119 062	139 268	258 330	1 435	81 330
Hallands län . . . . .	5	56.22	1.40	57.62	19 765	22 969	42 734	760	13 003
Göteb. o. Bohus län . .	7	182.29	9.44	191.73	136 458	152 961	289 419	1 587	90 606
Älvsborgs län . . . . .	6	169.08	16.47	185.55	37 950	44 010	81 960	484	24 589
Skaraborgs län . . . .	7	105.06	1.33	106.39	22 009	25 355	47 364	450	14 360
Värmlands län . . . . .	4	78.93	10.55	89.48	21 305	24 653	45 958	582	14 171
Örebro län . . . . .	4	48.98	3.75	52.73	20 544	24 946	45 490	928	15 032
Västmanlands län . . .	4	223.32	6.82	230.14	23 983	25 581	49 564	221	15 925
Kopparbergs län . . . .	5	55.80	8.70	64.50	13 963	15 600	29 563	529	9 046
Gävleborgs län . . . .	3	132.75	1.45	134.20	27 386	30 436	57 822	435	17 718
Västernorrlands län . .	4	79.90	1.70	81.60	17 135	20 426	37 561	470	11 013
Jämtlands län . . . . .	1	35.76	3.57	39.33	6 627	7 526	14 153	395	4 215
Västerbottens län . . .	2	33.57	3.45	37.02	7 751	8 590	16 341	486	4 503
Norrbottnens län . . . .	4	82.20	2.13	84.33	11 381	12 093	23 474	285	6 826
Inalles	113	2 414.29	135.05	2 549.34	924 491	1 081 003	2 005 494	830.6	650 304

### hushåll länsvis, med fördelning på landsbygd och städer, den 31 december den 1 januari 1931.<sup>1)</sup>

L ä n	Antal kom- muner	Areal, i km <sup>2</sup>			Folkmängd			Inv. på km <sup>2</sup> land	Antal hushåll
		Land	Vatten	Summa	Män	Kvinnor	Summa		
<i>Hela länet.</i>									
Stockholms stad . . .	1	137-08	5-70	142-78	223 842	278 371	502 213	3 663	187 001
Stockholms län . . .	121	7 385-67	348-09	7 733-76	131 027	134 052	265 079	35	75 352
Uppsala län . . . . .	88	5 132-67	199-89	5 332-56	67 845	70 356	138 201	26	38 482
Södermanlands län . .	96	6 237-55	573-51	6 811-06	94 823	94 369	189 192	30	53 104
Östergötlands län . .	153	9 973-24	1 076-70	11 049-94	152 241	157 670	309 911	31	86 654
Jönköpings län . . . .	136	10 616-88	905-14	11 522-02	114 993	116 543	231 536	21	60 379
Kronobergs län . . . .	88	8 907-10	1 002-77	9 909-87	78 197	77 354	155 551	17	40 319
Kalmar län . . . . .	112	10 958-65	581-06	11 539-71	115 173	116 237	231 410	21	61 751
Gotlands län . . . . .	93	3 117-94	41-84	3 159-78	28 304	29 154	57 458	18	14 146
Blekinge län . . . . .	40	2 908-63	130-04	3 038-67	72 684	72 195	144 879	49	37 660
Kristianstads län . . .	149	6 195-95	247-89	6 443-84	121 639	124 289	245 928	39	66 929
Malmöhus län . . . . .	245	4 734-39	112-67	4 847-06	246 133	264 474	510 607	107	150 190
Hallands län . . . . .	91	4 746-44	175-93	4 922-37	74 178	76 107	150 285	31	39 017
Göteb. o. Bohus län . .	94	4 895-91	150-49	5 046-40	221 843	235 167	457 010	93	133 217
Älvsborgs län . . . . .	225	11 672-72	1 052-25	12 724-97	152 932	160 379	313 311	26	83 854
Skaraborgs län . . . . .	269	8 074-96	405-41	8 480-37	120 437	121 888	242 325	30	65 999
Värmlands län . . . . .	93	17 464-44	1 770-75	19 235-19	134 230	135 718	269 948	15	72 614
Örebro län . . . . .	65	8 427-46	795-36	9 222-82	108 651	110 557	219 208	26	61 859
Västmanlands län . . .	70	6 438-19	317-77	6 755-96	81 133	80 590	161 723	25	45 523
Kopparbergs län . . . .	57	28 167-10	2 003-30	30 170-40	125 354	124 363	249 717	8	67 216
Gävleborgs län . . . . .	56	18 184-10	1 522-73	19 706-83	139 705	140 011	279 716	15	74 091
Västernorrlands län . .	67	24 122-70	1 580-50	25 703-20	140 255	138 307	278 562	11	74 141
Jämtlands län . . . . .	61	47 673-69	4 040-99	51 714-68	68 815	65 699	134 514	2-8	33 367
Västerbottens län . . .	32	55 402-95	3 745-50	59 148-45	104 399	99 632	204 031	3-6	48 103
Norrbottnens län . . . .	29	98 660-09	6 860-20	105 520-29	101 965	97 861	199 826	2-0	46 701
Inalles	2 531	410 236-50	29 646-48	439 882-98	3 020 848	3 121 343	6 142 191	14-9	1 717 669
Sjön Vänern . . . . .	—	—	5 546-15	9 077-91	—	—	—	—	—
» Vättern . . . . .	—	—	1 898-52		—	—	—	—	—
» Mälaren . . . . .	—	—	1 140-19		—	—	—	—	—
» Hjälmaren . . . . .	—	—	493-05		—	—	—	—	—
Hela riket	2 531	410 236-50	38 724-39	448 960-89	3 020 848	3 121 343	6 142 191	14-9	1 717 669
Därav									
a) enligt indelningen den 1 jan. 1931:									
Landsbygden . . . . .	2 418	407 822-21	29 511-43	437 333-64	2 096 357	2 040 340	4 136 697	10-1	1 067 365
Städerna . . . . .	113	2 414-29	135-05	2 549-34	924 491	1 081 003	2 005 494	830-6	650 304
b) enligt indelningen den 31 dec. 1930:									
Landsbygden . . . . .	2 419	407 839-04	29 511-74	437 350-78	2 101 151	2 045 165	4 146 316	10-1	1 069 899
Städerna . . . . .	113	2 397-46	134-74	2 532-20	919 697	1 076 178	1 995 875	832-4	647 770

<sup>1)</sup> Arealen av de fyra stora mellansvenska sjöarna har ej uppdelats på landsbygden och städerna och ej heller på länen.

Tab. 6. Arealens och folkmängdens fördelning på fjällbygd och övrig bygd jämte folkmängdstäthet i kommuner med fjällbygd den 31 december 1930, enligt indelningen den 1 januari 1931.

Län och kommun	Areal, i km <sup>2</sup>		Därav				Hela folkmängden	Därav i:		Inv. på km <sup>2</sup> land i:*)		
	Hela arealen	Land	Fjällbygden, i km <sup>2</sup>		Övriga bygden, i km <sup>2</sup>			Fjällbygden	Övriga bygden	Hela kommunen	Fjällbygden	Övriga bygden
			Hela arealen	Land	Hela arealen	Land						
<b>Kopparbergs län.</b>												
Lima . . . . .	1 434-50	1 377-00	63	63	1 371	1 314	2 639	—	2 639	1-9	—	2-0
Transtrand . . . . .	1 057-60	1 027-60	307	307	751	720	2 004	8	1 996	1-9	0-0	2-7
Vånhus . . . . .	576-60	561-80	59	59	518	503	1 509	—	1 509	2-6	—	3-0
Mora . . . . .	1 352-30	1 208-30	1) 102	1) 101	1 250	1 107	9 965	—	9 965	8	—	9-6
Älvdalen . . . . .	2 492-50	2 426-90	264	260	2 229	2 167	5 831	—	5 831	2-4	—	2-6
Särna . . . . .	2 234-20	2 172-80	1 378	1 345	856	828	2 029	254	1 775	0-9	0-1	2-1
Idre . . . . .	2 270-40	2 185-80	2 042	1 967	228	219	1 430	1) 840	590	0-6	0-4	2-6
Inalles	11 418-10	10 960-20	4 215	4 102	7 203	6 858	25 407	1 102	24 305	2-3	0-2	3-5
<b>Jämtlands län.</b>												
Rödön . . . . .	256-45	174-58	1) 18	1) 18	238	157	3 150	—	3 150	18	—	20
Näskott . . . . .	145-20	112-89	1) 13	1) 12	132	101	1 581	—	1 581	14	—	15
Ås . . . . .	116-53	102-73	1) 12	1) 8	105	95	1 896	—	1 896	18	—	20
Föllinge . . . . .	974-89	890-79	137	129	838	762	2 393	351	2 042	2-6	2-7	2-6
Laxsjö . . . . .	573-43	526-73	107	106	466	421	1 194	17	1 177	2-2	0-1	2-7
Hotagen . . . . .	1 922-50	1 793-49	1 512	1 463	410	331	1 068	1) 180	888	0-5	0-1	2-6
Ström . . . . .	2 444-20	2 131-50	294	275	2 150	1 857	7 232	—	7 232	3-3	—	3-8
Alanäs . . . . .	917-70	767-95	54	53	864	715	1 958	—	1 958	2-5	—	2-7
Frostviken . . . . .	4 213-70	3 789-95	3 417	3 191	797	599	2 448	1) 680	1 768	0-6	0-2	2-9
Åre . . . . .	2 121-10	1 883-40	1 929	1 722	192	161	2 916	1) 2 004	712	1-5	1-2	4-4
Undersåker . . . . .	2 239-80	2 162-37	1 913	1 866	327	296	2 872	1) 217	2 655	1-3	0-1	8
Mörsil . . . . .	274-60	247-40	35	34	240	213	1 652	—	1 652	6	—	7
Kall . . . . .	2 655-90	2 225-15	2 647	2 219	9	6	1 656	1) 1 576	80	0-7	0-7	13
Offerdal . . . . .	2 122-30	1 960-15	969	918	1 153	1 042	4 362	1) 171	4 191	2-2	0-1	4-0
Alsen . . . . .	505-20	452-89	10	10	495	443	2 474	—	2 474	5	—	5
Mattmar . . . . .	223-80	203-00	12	12	212	191	1 203	—	1 203	5	—	6
Sunne . . . . .	176-10	131-80	1) 7	1) 7	169	125	1 499	—	1 499	11	—	12
Norderön . . . . .	88-00	60-00	1) 12	1) 12	76	48	313	—	313	5	—	6
Hallen . . . . .	896-80	742-10	527	498	370	244	1 407	1) 90	1 317	1-8	0-1	5
Marby . . . . .	91-00	85-00	1) 8	1) 8	83	77	617	—	617	7	—	7
Öviken . . . . .	1 006-60	971-30	752	732	255	239	2 188	—	2 188	2-2	—	9
Mysjö . . . . .	336-20	297-30	5	5	331	292	1 212	—	1 212	4-0	—	4-1
Klövsjö . . . . .	520-40	496-10	160	159	360	337	1 081	11	1 070	2-1	0-0	3-1
Rätan . . . . .	732-50	761-10	9	9	783	752	1 930	—	1 930	2-5	—	2-5
Vemdalen . . . . .	1 127-70	1 121-50	578	574	550	548	1 283	27	1 256	1-1	0-0	2-2
Hede . . . . .	1 814-80	1 776-40	999	981	816	795	1 645	125	1 520	0-9	0-1	1-9
Storsjö . . . . .	1 751-50	1 684-10	1 492	1 463	259	221	685	1) 355	330	0-4	0-2	1-4
Tännäs . . . . .	2 294-60	2 178-30	2 295	2 178	—	—	2 019	1) 2 019	—	0-9	0-9	—
Lillhärdal . . . . .	2 452-80	2 412-30	618	611	1 835	1 801	1 906	55	1 851	0-7	0-0	1-0
Linsäll . . . . .	1 180-80	1 157-50	652	644	529	514	1 214	250	964	1-0	0-3	1-8
Inalles	36 237-10	33 299-82	21 193	19 917	15 044	13 383	59 054	8 328	50 726	1-7	0-4	3-7
<b>Västerbottens län.</b>												
Stensele . . . . .	4 454-70	4 009-70	1 651	1 510	2 804	2 500	6 219	974	5 245	1-5	0-6	2-0
Sorsele . . . . .	8 006-10	7 500-10	5 035	4 789	2 971	2 711	5 265	948	4 317	0-7	0-1	1-5
Tärna . . . . .	3 845-50	3 474-80	3 846	3 475	—	—	1 932	1 932	—	0-5	0-5	—
Vilhelmina . . . . .	8 741-40	8 120-40	5 485	5 078	3 256	3 042	10 211	1 927	8 284	1-2	0-3	2-7
Dorotea . . . . .	2 945-50	2 800-10	1 664	1 610	1 281	1 190	5 239	1 234	4 005	1-8	0-7	3-3
Inalles	27 993-20	25 905-10	17 681	16 462	10 312	9 443	28 866	7 015	21 851	1-1	0-4	2-3

\*) Medeltalen i kol. 12 och 13 hava uträknats på grundval av landarealuppgifter med två decimaler, i kol. 5 och 7 återgivna utan decimaler.

1	2	3	4	5	6	7	8	9	10	11	12	13
Län och kommun	Areal, i km <sup>2</sup>		Därav				Därav i:			Inv. på km <sup>2</sup> land i:		
	Hela arealen	Land	Fjällbygden, i km <sup>2</sup>		Övriga bygden, i km <sup>2</sup>		Hela folk-mängden	Fjällbygden	Övriga bygden	Hela kommunen	Fjällbygden	Övriga bygden
			Hela arealen	Land	Hela arealen	Land						
<b>Norrbottnens län.</b>												
Arjeplog . . . . .	14 664·80	12 967·20	11 870	10 747	2 795	2 220	3 795	1 385	2 410	0·2	0·1	1·0
Jokkmokk . . . . .	19 474·04	18 143·64	13 604	12 570	5 870	5 574	7 530	1 377	6 153	0·4	0·1	1·1
Gällivare . . . . .	16 943·42	15 995·82	9 513	8 771	7 430	7 225	20 226	1 357	18 869	1·2	0·1	2·6
Jukkasjärvi <sup>1)</sup> . . . . .	14 136·75	13 181·10	11 952	11 130	2 185	2 051	18 574	16 636	1 938	1·4	1·4	0·9
Karesuando . . . . .	6 531·80	6 265·90	6 532	6 266	—	—	1 086	1 086	—	0·1	0·1	—
<b>Inalles</b>	<b>71 750·81</b>	<b>66 553·66</b>	<b>53 471</b>	<b>49 484</b>	<b>18 230</b>	<b>17 070</b>	<b>51 211</b>	<b>21 841</b>	<b>29 370</b>	<b>0·7</b>	<b>0·4</b>	<b>1·7</b>
Inalles i ovanstående län	147399·21	136718·78	96 560	89 965	50 839	46 754	164538	38 286	126252	1·2	0·4	2·7

## Anmärkningar.

*Kopparbergs län.* <sup>1)</sup> Utgörande en del av det genom Vämbus avskilda området av Mora. —

<sup>2)</sup> Därav 14 tillhörande Tännäs lappförsamling.

*Jämtlands län.* <sup>1)</sup> Enklav inom annan kommun.

— <sup>2)</sup> Därav 60 tillhörande Hotagens lappförsamling. — <sup>3)</sup> Därav 147 tillhörande Frostvikens lappförsamling. — <sup>4)</sup> Därav 23 tillhörande Undersåkers lappförsamling. — <sup>5)</sup> Därav 33 tillhörande Undersåkers lappförsamling. — <sup>6)</sup> Därav 71 tillhörande Undersåkers lappförsamling. — <sup>7)</sup> Därav 98 till-

hörande Hotagens lappförsamling. — <sup>8)</sup> Tillhörande Undersåkers lappförsamling. — <sup>9)</sup> Därav 41 tillhörande Tännäs lappförsamling. — <sup>10)</sup> Därav 145 tillhörande Tännäs lappförsamling.

*Norrbottnens län.* <sup>1)</sup> Kiruna municipalsamhälle med 538 km<sup>2</sup> land och 11 303 inv. tillhör fjällbygden. Särskiljes detta, får den övriga fjällbygden alltså 11 125 km<sup>2</sup> land, 5 333 inv. och en folkmängdstätthet om 0·5 inv. på km<sup>2</sup> land.

hörande Hotagens lappförsamling. — <sup>8)</sup> Tillhörande Undersåkers lappförsamling. — <sup>9)</sup> Därav 41 tillhörande Tännäs lappförsamling. — <sup>10)</sup> Därav 145 tillhörande Tännäs lappförsamling.

*Norrbottnens län.* <sup>1)</sup> Kiruna municipalsamhälle med 538 km<sup>2</sup> land och 11 303 inv. tillhör fjällbygden. Särskiljes detta, får den övriga fjällbygden alltså 11 125 km<sup>2</sup> land, 5 333 inv. och en folkmängdstätthet om 0·5 inv. på km<sup>2</sup> land.

Tab. 7. Större öars areal, folkmängd och folkmängdstäthet den 31 december 1930.<sup>1)</sup>

1	2	3	4	5	6
Hav eller sjö, vari ön är belägen, ävensom öns namn	Kommuner eller församlingar, som ön omfattar	Areal (småöar och insjöar inräknade) <sup>2)</sup> km <sup>2</sup>	Folk-mängd <sup>2)</sup>	Inv. på km <sup>2</sup> <sup>3)</sup>	Av hela arealen omfattar huvud-ön <sup>4)</sup> km <sup>2</sup>
<b>I Bottniska viken.</b>					
Seskarön . . . . .	del av Nedertorneå (i Norrbottens län)	20-50	1 301	63	19-54
Rånön . . . . .	del av Töre (i d:o)	<sup>5)</sup> 39-96	79	1-9	20-64
Brändön . . . . .	del av Nederluleå (i d:o)	17-00	417	24	16-84
Hindersön . . . . .	d:o	19-80	148	7	13-10
Sandön . . . . .	d:o	22-62	33	1-4	21-04
Germundön . . . . .	d:o	16-00	—	—	14-53
Junkön . . . . .	d:o	11-28	36	3-1	11-15
Trundön . . . . .	del av Norrfjärden (i Norrbottens län)	14-87	261	17	14-75
Pitholmen . . . . .	del av Piteå landskommun (i d:o)	62-99	3 233	51	60-81
Vargön . . . . .	del av Piteå stad (i d:o)	11-96	—	—	11-95
Holmön . . . . .	Holmön (i Västerbottens län)	<sup>6)</sup> 56-30	422	7	22-45
Obbolandets . . . . .	del av Holmsund (i d:o)	22-18	1 470	66	20-71
Ulvöarna . . . . .	del av Nätra (i Västernorrlands län)	26-60	251	9	<sup>7)</sup> 22-16
Hemsön . . . . .	Hemsö (i d:o)	54-90	471	8	52-58
Härnön . . . . .	del av Härnösands stad (i d:o)	39-30	6 034	153	38-85
Alnön . . . . .	Alnö (i d:o)	73-10	6 760	92	64-58
Åstön . . . . .	del av Tynderö (i d:o)	11-55	180	15	11-42
Brämön . . . . .	del av Njurunda (i d:o)	10-55	23	2-1	10-17
<b>I Ålands hav.</b>					
Gräsö . . . . .	Gräsö (i Stockholms län)	120-80	1 133	9	88-48
Singö . . . . .	Singö (i d:o)	34-26	500	14	23-72
Vaddö och Björkö . . . . .	delar av Vaddö och Björkö- Arholma (i d:o)	128-62	2 594	20	125-10
Vätö . . . . .	del av Vätö (i d:o)	35-72	1 034	28	33-84
<b>I Östersjön.</b>					
Blidöarna . . . . .	Blidö (i Stockholms län)	58-39	1 603	27	<sup>8)</sup> 38-07
Norra och Södra Ljusterö	Ljusterö (i d:o)	96-34	1 673	17	61-54
Möja . . . . .	del av Möja (i d:o)	16-36	586	35	12-77
Lidingö . . . . .	Lidingö (i d:o)	30-52	11 292	369	29-87
Värmdö med Ingarö . . . . .	del av Djurö samt Värmdö, In- garö, Gustavsberg och Bo (i d:o)	<sup>9)</sup> 349-75	8 441	24	<sup>10)</sup> 243-26
Runmarö . . . . .	del av Djurö (i d:o)	21-40	313	14	14-00
Nämdö . . . . .	del av Nämdö (i d:o)	16-93	155	9	10-22
Ornö . . . . .	Ornö (i d:o)	72-61	434	5	48-19
Muskö . . . . .	Muskö (i d:o)	40-31	393	9	30-06
Utö . . . . .	Utö (i d:o)	44-79	210	4-6	23-27
Mörkö med Dädarö . . . . .	delar av Mörkö (i Södermanlands län) och Ytterjärna (i Stockholms län)	58-39	1 246	21	51-12
Torö med Svärdö och Oxö	Torö (i Stockholms län)	28-05	484	17	24-03
Yxnö . . . . .	del av S:t Anna (i Östergötlands län)	<sup>11)</sup> 27-90	441	15	16-28
Södra Finnö . . . . .	delar av S:t Anna och Gryt (i d:o)	12-60	185	14	10-21



1	2	3	4	5	6
Hav eller sjö, vari ön är belägen, ävensom öns namn	Kommuner eller församlingar, som ön omfattar	Areal (småöar och insjöar inräknade) <sup>2)</sup> km <sup>2</sup>	Folk-mängd <sup>3)</sup>	Inv. på km <sup>2</sup> <sup>3)</sup>	Av hela arealen omfattar huvud-ön <sup>4)</sup> km <sup>2</sup>
Gotland med Färö och Gotska Sandön . . . . .	92 landskommuner och Visby stad (i Gotlands län) . . . . .	3 159·78	57 458	18	2 960·06
Färö . . . . .	} Färö (i d:o) . . . . .	{ 111·35	1 063	9	101·59
Gotska Sandön . . . . .		{ 36·01	17	0·4	36·01
Stora Askö . . . . .	del av Östra Ed (i Kalmar län) . . . . .	16·70	123	7	10·84
Eknö . . . . .	del av Västrum (i d:o) . . . . .	12·50	257	20	10·71
Öland . . . . .	34 landskommuner och Borgholms stad (i d:o) . . . . .	1 345·60	27 295	20	1 344·59
Sturkö . . . . .	Sturkö (i Blekinge län) . . . . .	20·31	1 989	97	17·33
<b>I Kattegatt och Skagerack.</b>					
Hisingen . . . . .	delar av Göteborg (Lundby och en del av Kristine förs. <sup>13)</sup> ) och Ytterby samt Tuve, Torslanda, Björlanda, Säve, Backa och Rödbo (i Göteborgs och Bohus län) . . . . .	<sup>13)</sup> 193·67	30 162	155	<sup>13)</sup> 189·71
Tjörn . . . . .	Valla, Stenkyrka, Klövedal, Rönnäng och Klädesholmen (i d:o) . . . . .	159·66	9 129	57	133·89
Orust . . . . .	Torp, Myckleby, Långlanda, Stala, Tegneby, Röra, Morlanda, Skaftö, Fiskebäckskil, Grund-sund, Gullholmen, Kåringön och Mollösund (i d:o) . . . . .	<sup>14)</sup> 400·28	16 527	41	336·40
<b>I Ivösjön.</b>					
Ivö . . . . .	Ivö (i Kristianstads län) . . . . .	11·64	397	34	11·64
<b>I Bolmen.</b>					
Bolmsön . . . . .	del av Bolmsö (i Jönköpings län) . . . . .	42·26	475	11	41·62
<b>I Sommen.</b>					
Torpön . . . . .	del av Torpa (i Östergötlands län) . . . . .	22·95	255	11	22·00
<b>I Vättern.</b>					
Visingsö . . . . .	Visingsö (i Jönköpings län) . . . . .	24·54	1 244	50	24·54
<b>I Vänern.</b>					
Källandsö . . . . .	del av Otterstad (i Skaraborgs län) . . . . .	<sup>15)</sup> 61·10	1 507	24	58·84
Torsön med Fägelö . . . . .	Torsö (i d:o) . . . . .	<sup>16)</sup> 89·04	1 258	14	62·05
Hammarö . . . . .	Hammarö (i Värmlands län) . . . . .	51·52	4 886	94	46·66
<b>I Mälaren.</b>					
Lovö . . . . .	Lovö (i Stockholms län) . . . . .	28·53	1 007	35	22·30
Svartsjölandet . . . . .	Skå, Sänga, Hilleshög och Färentuna (i d:o) . . . . .	81·48	2 973	36	79·13
Ekerön med Munsön . . . . .	Munsö och del av Ekerö <sup>17)</sup> (i d:o) . . . . .	71·03	2 108	29	65·86

1	2	3	4	5	6
Hav eller sjö, vari ön är belägen, ävensom öns namn	Kommuner eller församlingar, som ön omfattar	Areal (småöar och insjöar inräknade) <sup>2)</sup> km <sup>2</sup>	Folk-mängd <sup>2)</sup>	Inv. på km <sup>2</sup> <sup>3)</sup>	Av hela arealen omfattar huvud-ön <sup>4)</sup> km <sup>2</sup>
Adelsö . . . . .	Adelsö (i Stockholms län) . . .	31-98	695	21	25-79
Selaö . . . . .	del av Överselö (ej Morrarön) samt Ytterselö (i Södermanlands län) . . . . .	100-55	2 383	23	91-32
Aspö med Tosterö . . . . .	Aspö jämte delar av Överselö, Fogdö, Vansö och Strängnäs landskommun (i d:o) . . . . .	65-81	1 041	15	63-60
Ängsö . . . . .	Ängsö (i Västmanlands län) samt del av Teda (i Uppsala län) . . .	26-25	402	15	19-68
<b>I Dalälven.</b>					
Jörsön . . . . .	del av Söderfors (i Uppsala län) . .	10-46	662	63	10-46
<b>I Siljan.</b>					
Sollerön . . . . .	del av Sollerön (i Kopparbergs län)	20-69	1 681	81	20-47
<b>I Revsundssjön.</b>					
Ammerön . . . . .	del av Revsund (i Jämtlands län)	61-08	313	5	61-08
<b>I Storsjön.</b>					
Frösön . . . . .	del av Frösön (i Jämtlands län) . .	41-09	3 392	82	41-09
<b>I Storavan.</b>					
Storön . . . . .	del av Arjeplog (i Norrbottens län)	24-75	9	0-3	22-00
<b>I Uddjaure.</b>					
Norra Storön . . . . .	del av Arjeplog (i Norrbottens län)	15-80	—	—	14-08
	Summa <sup>18)</sup>	<b>7 916-25</b>	<b>223 464</b>	<b>28</b>	<b>7 139-04</b>
Därav:					
I Östersjön med Ålands hav och Bottniska viken . . . . .		6 280-09	140 958	22	5 674-83
I Kattegatt och Skagerack . . . . .		753-61	55 818	74	660-00
I insjöar och floder . . . . .		882-55	26 688	30	804-21

## Anmärkningar.

<sup>1)</sup> Här äro upptagna endast sådana öar, som oberäknat tillhörande småöar hava en areal av minst 10 km<sup>2</sup>. Arealuppgifterna äro hämtade ur \*Sveriges areal, beräknad av Generalstabens topografiska avdelning\* (Statistisk tidskrift 1876) eller ur Ekonomiska kartverkets beskrivningar eller erhållna genom mätningar å Generalstabens kartor. — <sup>2)</sup> I öarnas totalareal samt kommun- och folkmängdsområde ingå även kringliggande till ön eller kommunen hörande småöar, varjämte å öarna befintliga insjöar äro i arealen inräknade. — <sup>3)</sup> I avseende på folkmängdstätheten erinras, att denna är här beräknad efter hela området, således utan avdrag för insjöar. — <sup>4)</sup> Med huvudön menas här den i kol. 1 namngivna ön eller öarna. — <sup>5)</sup> Därav Bergön 17-40 km<sup>2</sup>. — <sup>6)</sup> Därav Ängesön 22-00 km<sup>2</sup>. — <sup>7)</sup> Därav Norra Ulvön 15-52 och Södra Ulvön 6-64 km<sup>2</sup>. — <sup>8)</sup> Därav den egentliga

Blidön (östra ön) 21-04 km<sup>2</sup> och den därinvid belägna västra ön eller Yxlan 17-03 km<sup>2</sup>. — <sup>9)</sup> Därav Fågelbrolandet 23-36 (varav i Djurö 7-31) och Vindö 19-65 km<sup>2</sup>. — <sup>10)</sup> Därav den egentliga Värmdön 180-18 km<sup>2</sup> (utom Fågelbrolandet) och Ingarön 63-08 km<sup>2</sup>. — <sup>11)</sup> Därav Norra Finnö 9-34 km<sup>2</sup>. — <sup>12)</sup> Den i Kristine förs. belägna delen utgöres av Tingstadsvassen. — <sup>13)</sup> Ifrågavarande kommuners eller kommundelars andelar av Göta och Nordre älvar äro icke medräknade. — <sup>14)</sup> Därav Skaftö 19-12 km<sup>2</sup>. — <sup>15)</sup> Med frånräknande av ett till Otterstads socken hörande, men å fasta landet beläget område om 4-94 km<sup>2</sup>. — <sup>16)</sup> Därav Bromön 12-46 km<sup>2</sup>. — <sup>17)</sup> Med frånräknande av Bockholmssåtra (2-48 km<sup>2</sup>), som tillhör Ekerö socken men är beläget å Södertörns fastland. — <sup>18)</sup> I summan ingå Färö och Gotska Sandön endast en gång.

Tab. 8. Antal kommuner, areal, folkmängd och folkmängdstätthet i fögderier och landsfiskalsdistrikt den 31 december 1930, enligt indelningen den 1 januari 1931.

Fögderier och landsfiskalsdistrikt	Ant. kommuner	Areal, i km <sup>2</sup>		Folk-mängd	Inv. på km <sup>2</sup> land
		Hela arealen	Därav land		
<b>[1] Stockholms stad.]</b>					
<b>2) Stockholms län.</b>					
<i>Norra Roslags fögderi.</i>					
(Frösåkers och Närkehundra härad, Vaddö och Häverö skeppslag jämte städerna Östhammar och Öregrund = Norra Roslags domsaga)					
Frösåkers landsfiskalsdistrikt (Frösåkers härad med undantag av Edebo; städerna Östhammar och Öregrund) <sup>1)</sup> . . . . .	8	902-91	878-73	13 070	14
Närkehundra landsfiskalsdistrikt . . . . .	6	672-64	630-33	8 094	12
Vaddö landsfiskalsdistrikt (Vaddö och Häverö skeppslag; Edebo av Frösåkers härad) . . . . .	4	468-19	455-34	11 374	24
Fögderiet	18	2 043-74	1 964-40	32 538	16
<i>Mellersta Roslags fögderi.</i>					
(Bro och Vätö skeppslag, Lyhundra härad, Frötuna och Länna skeppslag, Sjuhundra härad, del av Långhundra och del av Seminghundra härad = Mellersta Roslags domsaga; del av Stockholms läns västra domsaga)					
Vätö landsfiskalsdistrikt (Bro och Vätö skeppslag; Söderby-Karl och Estuna av Lyhundra härad) . . . . .	5	417-09	382-04	6 542	17
Sjuhundra landsfiskalsdistrikt (Sjuhundra härad; Lohärad, Malsta och Husby-Lyhundra av Lyhundra härad) . . . . .	7	415-79	379-74	6 823	17
Frötuna landsfiskalsdistrikt (Frötuna och Länna skeppslag) . . . . .	4	401-37	380-02	7 174	18
Långhundra landsfiskalsdistrikt (Gottröra, Husby-Långhundra, Östuna och Jägga av Långhundra härad; Vidbo, Skepptuna, Lunda, Markim och Skånella av Seminghundra härad) . . . . .	9	398-72	390-48	5 856	14
Fögderiet	25	1 632-97	1 532-28	26 395	17
<i>Svartsjö fögderi.</i>					
(Ärlinghundra härad; del av Vallentuna härad; Sollentuna och Färentuna härad jämte Sundbybergs stad = Sollentuna och Färentuna härads domsaga; del av Stockholms läns västra domsaga)					
Ärlinghundra landsfiskalsdistrikt (Ärlinghundra härad; Hammarby och Fresta av Vallentuna härad) . . . . .	10	341-46	331-56	9 510	28
Spånga landsfiskalsdistrikt (Spånga och Hässelby villastad av Sollentuna härad; Sundbybergs stad) <sup>2)</sup> . . . . .	3	53-10	52-84	21 484	406
Sollentuna landsfiskalsdistrikt (Ed, Sollentuna och Järfälla av Sollentuna härad) <sup>3)</sup> . . . . .	3	144-37	137-35	13 242	96
Färentuna landsfiskalsdistrikt . . . . .	8	215-50	214-18	6 839	31
Fögderiet	24	754-43	735-93	51 075	69
<i>Värmdö fögderi.<sup>4)</sup></i>					
(del av Långhundra, del av Seminghundra, del av Vallentuna härad; Åkers och Värmdö skeppslag; del av Sotholms härad = del av Stockholms läns västra domsaga; del av Södra Roslags domsaga; del av Södertörns domsaga)					
Vallentuna landsfiskalsdistrikt (Kårsta och Närtuna av Långhundra härad; Frösunda och Orkesta av					

Fögderier och landsfiskalsdistrikt	Ant. kommuner	Areal, i km <sup>2</sup>		Folk-mängd	Inv. på km <sup>2</sup> land
		Hela arealen	Därav land		
Seminghundra härad; Vallentuna, Vada, Angarn och Össeby-Garn av Vallentuna härad <sup>2)</sup> . . . . .	8	399·70	383·71	6 312	16
Österåkers landsfiskalsdistrikt (Åkers skeppslag) . . . . .	4	371·43	356·03	6 320	17
Värmdö landsfiskalsdistrikt (norra delen av Värmdö med landsdelen av Vaxholms församling, Möja och Djurö av Värmdö skeppslag <sup>4)</sup> ) . . . . .	*2	207·43	203·73	3 398	16
Gustavsbergs landsfiskalsdistrikt (södra delen av Värmdö, Ingarö, Gustavsberg och Bo av Värmdö skeppslag <sup>4)</sup> ) . . . . .	*4	237·44	229·55	6 401	27
Haninge landsfiskalsdistrikt (Västerhaninge, Österhaninge, Tyresö, Dalarö, Nämndö, Ornö, Utö och Muskö av Sotholms härad) . . . . .	8	566·16	555·57	8 454	15
Fögderiet	<b>26</b>	<b>1 782·16</b>	<b>1 728·59</b>	<b>30 885</b>	<b>17</b>
<i>Danderyds fögderi.<sup>2)</sup></i>					
(Danderyds skeppslag samt städerna Djursholm och Lidingö) = del av Södra Roslags domsaga					
Danderyds landsfiskalsdistrikt (Danderyds skeppslag med undantag av Solna; städerna Djursholm och Lidingö <sup>3)</sup> ) . . . . .	6	194·45	185·82	29 375	158
Solna landsfiskalsdistrikt (Solna) . . . . .	1	20·05	18·34	22 029	1 169
Fögderiet	<b>7</b>	<b>214·50</b>	<b>204·66</b>	<b>51 404</b>	<b>251</b>
<i>Södertörns fögderi.</i>					
(Svartlösa, Öknebo och del av Sotholms härad = del av Södertörns domsaga)					
Nacka landsfiskalsdistrikt (Nacka och Saltsjöbaden av Svartlösa härad) . . . . .	2	59·69	56·29	12 191	216
Tumba landsfiskalsdistrikt (Huddinge, Botkyrka, Salem och Grödinge av Svartlösa härad) . . . . .	4	416·28	386·31	18 837	48
Öknebo landsfiskalsdistrikt . . . . .	7	428·24	383·41	9 359	24
Sorunda landsfiskalsdistrikt (Sorunda, Ösmo, Nynäs-hamn och Torö av Sotholms härad) . . . . .	4	359·50	351·98	9 187	26
Fögderiet	<b>17</b>	<b>1 263·71</b>	<b>1 177·99</b>	<b>49 574</b>	<b>42</b>
<i>Summa för länets fögderier</i>	<b>117</b>	<b>7 691·51</b>	<b>7 343·85</b>	<b>241 871</b>	<b>32</b>
<b>3) Uppsala län.</b>					
<i>Trögds fögderi.</i>					
(Bro, Håbo, Trögds, Åsunda, Lagunda och Hagunda härad = del av Uppsala läns södra domsaga)					
Håbo landsfiskalsdistrikt (Bro och Håbo härad; Hacksta, Löt, Villberga och Husby-Sjutolft av Trögds härad) . . . . .	14	465·70	459·69	10 024	21
Åsunda landsfiskalsdistrikt (Litslena, Härkeberga, Boglösa, Lillkyrka, Vallby, Arnö, Kungs-Husby, Veckholm och Torsvi av Trögds härad; Åsunda härad) . . . . .	16	519·49	518·59	9 973	19
Lagunda landsfiskalsdistrikt (Lagunda och Hagunda härad) . . . . .	18	530·49	520·25	8 947	17
Fögderiet	<b>48</b>	<b>1 515·68</b>	<b>1 498·53</b>	<b>28 944</b>	<b>19</b>
<i>Tiunda fögderi.</i>					
(Ulleråkers, Bälinge, Vaksala, Rasbo och del av Olands härad = del av Uppsala läns södra domsaga; del av Uppsala läns norra domsaga)					
Ulleråkers landsfiskalsdistrikt (Ulleråkers och Bälinge härad) . . . . .	9	507·12	499·42	11 234	22
Vaksala landsfiskalsdistrikt (Vaksala och Rasbo härad) . . . . .	6	390·78	382·52	8 957	23

Fögderier och landsfiskalsdistrikt	Ant. kom-muner	Areal, i km <sup>2</sup>		Folk-mängd	Inv. på km <sup>2</sup> land
		Hela arealen	Därav land		
Olands landsfiskalsdistrikt (Stavby, Tuna, Ekeby, Skäffthammar, Alunda och Morkarla av Olands härad)	6	487·37	473·72	8 389	17
Lövsta landsfiskalsdistrikt (Österlövsta och Hällnäs av Olands härad)	2	510·76	481·28	6 012	12
Dannemora landsfiskalsdistrikt (Dannemora, Film och Tegelsmora av Olands härad; Vendel av Örbyhus härad) <sup>1)</sup>	4	483·98	453·77	8 694	19
Fögderiet <sup>1)</sup>	<b>25</b>	<b>2 099·26</b>	<b>2 022·79</b>	<b>38 458</b>	<b>19</b>
<i>Örbyhus fögderi.</i>					
(Norunda och Örbyhus härad samt Tegelsmora av Olands härad = del av Uppsala läns norra domsaga)					
Norunda landsfiskalsdistrikt	5	390·42	377·00	6 329	16
Tierps landsfiskalsdistrikt (Tierp, Tierps köping och Söderfors av Örbyhus härad)	3	481·13	432·12	9 519	22
Västlands landsfiskalsdistrikt (Tolfta och Västland av Örbyhus härad)	2	307·57	296·09	4 444	15
Älvkarleby landsfiskalsdistrikt (Älvkarleby av Örbyhus härad)	1	230·38	211·05	9 471	44
Fögderiet <sup>1)</sup>	<b>13</b>	<b>1 690·25</b>	<b>1 584·18</b>	<b>34 591</b>	<b>21</b>
<i>Summa för länets fögderier</i>	<b>86</b>	<b>5 305·19</b>	<b>5 105·50</b>	<b>101 993</b>	<b>19</b>
<b>4) Södermanlands län.</b>					
<i>Nyköpings fögderi.</i>					
(Jönäkers, Rönö och Hölebo härad = del av Nyköpings domsaga)					
Lunda landsfiskalsdistrikt (Tuna, Lunda, Kila och Björkvik av Jönäkers härad) <sup>1)</sup>	4	526·94	482·77	8 245	17
Nyköpings landsfiskalsdistrikt (Halla, Nykyrka, Stigtomta, Bärbo, Bergshammar, Tunaberg och St Nikolai av Jönäkers härad) <sup>1)</sup>	7	420·02	374·43	11 420	30
Rönö landsfiskalsdistrikt (Rönö härad utom Bälinge, Låstringe och Torsåker)	11	613·42	559·95	9 008	16
Hölebo landsfiskalsdistrikt (Hölebo härad; Bälinge, Låstringe och Torsåker av Rönö härad)	7	532·34	500·74	7 999	15
Fögderiet	<b>29</b>	<b>2 092·72</b>	<b>1 917·89</b>	<b>36 672</b>	<b>19</b>
<i>Gripsholms fögderi.</i>					
(Daga, Selebo och Åkers härad = del av Nyköpings domsaga; del av Livgedingets domsaga)					
Daga landsfiskalsdistrikt	6	508·73	425·15	8 626	20
Selebo landsfiskalsdistrikt <sup>2)</sup>	8	375·02	369·11	7 013	18
Åkers landsfiskalsdistrikt <sup>2)</sup>	7	444·27	427·77	8 225	19
Fögderiet	<b>21</b>	<b>1 328·02</b>	<b>1 222·03</b>	<b>23 864</b>	<b>19</b>
<i>Rekarne fögderi.</i>					
(Villättinge, Österrekarne och Västerrekarne härad = del av Oppunda och Villättinge härads domsaga; del av Livgedingets domsaga)					
Villättinge landsfiskalsdistrikt	9	671·38	580·90	14 763	25
Österrekarne landsfiskalsdistrikt	10	640·57	614·92	12 294	19
Västerrekarne landsfiskalsdistrikt	7	373·64	371·93	8 922	23
Fögderiet	<b>26</b>	<b>1 685·59</b>	<b>1 567·75</b>	<b>35 979</b>	<b>22</b>

Fögderier och landsfiskalsdistrikt	Ant. kom-muner	Areal, i km <sup>2</sup>		Folk-mängd	Inv. på km <sup>2</sup> land
		Hela arealen	Därav land		
<i>Oppunda fögderi.</i>					
(Oppunda härad och Katrineholms stad = del av Oppunda och Villåttinge härads domsaga)					
Valla landsfiskalsdistrikt (Julita, Floda och Sköldinge)	3	515-06	482-51	9 569	19
Katrineholms landsfiskalsdistrikt (Vadsbro, Blacksta, Husby-Oppunda, Vrena, Bettna, Lerbo och Stora Malm samt Katrineholms stad *)	8	514-78	441-49	17 505	39
Vingåkers landsfiskalsdistrikt (Östra Vingåker, Västra Vingåker och Österåker)	3	524-77	457-97	12 272	26
Fögderiet	14	1 554-61	1 381-97	39 346	28
<i>Summa för länets fögderier</i>	<b>90</b>	<b>6 660-94</b>	<b>6 089-64</b>	<b>185 861</b>	<b>22</b>
<b>5) Östergötlands län.</b>					
<i>Finspångs fögderi.</i>					
(Finspångs läns, Bråbo och Memmings härad = del av Bråbygdens och Finspångs läns domsaga)					
Hällestads landsfiskalsdistrikt (Godegård, Tjällmo och Hällestad av Finspångs läns härad)	3	747-65	700-09	9 618	13
Finspångs landsfiskalsdistrikt (Vånga och Risinge av Finspångs läns härad)	2	528-90	459-07	12 210	26
Reijmyre landsfiskalsdistrikt (Regna och Skedevi av Finspångs läns härad)	2	520-03	432-05	4 676	10
Bråbo landsfiskalsdistrikt (Bråbo härad; Krokek av Lösings härad *)	3	383-47	353-30	7 969	22
Lösings landsfiskalsdistrikt (Memmings härad; Lösings härad utom Krokek *)	7	272-76	234-07	11 749	50
Fögderiet <sup>1) 2)</sup>	12	2 270-34	2 001-37	41 261	20
<i>Norrköpings fögderi.</i>					
(Lösings, Östkinds, Björkekinds och del av Hammarkinds härad = del av Bråbygdens och Finspångs läns domsaga; del av Hammarkinds, Stegeborgs och Skärkinds domsaga)					
Vikbolandets landsfiskalsdistrikt (Östkinds och Björkekinds härad)	11	585-87	579-45	10 167	17
Skönberga landsfiskalsdistrikt (Skönberga, Mogata, Börnum, Skällvik och St Anna av Hammarkinds härad)	5	365-87	361-74	5 458	15
Valdemarsviks landsfiskalsdistrikt (Gryt, Ringarum och Valdemarsvik av Hammarkinds härad)	3	504-46	467-71	9 373	20
Fögderiet <sup>1) 2) 3)</sup>	26	1 789-41	1 730-27	32 429	18
<i>Linköpings fögderi.</i>					
(Skärkinds, Åkerbo, Bankekinds, Hanekinds, Valkebo och del av Hammarkinds härad = del av Hammarkinds, Stegeborgs och Skärkinds domsaga; del av Linköpings domsaga)					
Skärkinds landsfiskalsdistrikt (Skärkinds härad; Västra Husby och Drothem av Hammarkinds härad *)	7	503-25	464-30	7 569	16
Linköpings landsfiskalsdistrikt (Åkerbo och Hanekinds härad)	11	422-90	370-45	10 500	28
Bankekinds landsfiskalsdistrikt	8	563-46	508-33	11 797	23
Valkebo landsfiskalsdistrikt	7	411-21	395-92	7 256	18
Fögderiet <sup>3)</sup>	31	1 750-08	1 594-34	34 662	21

Fögderier och landsfiskalsdistrikt	Ant. kom-muner	Areal, i km <sup>2</sup>		Folk-mängd	Inv. på km <sup>2</sup> land
		Hela arealen	Därav land		
<i>Motala fögderi.</i>					
(Gullbergs, Bobergs, Aska, Dals och del av Vifolka härad = Aska, Dals och Bobergs domsaga; del av Mjölby domsaga; del av Linköpings domsaga)					
Gullbergs landsfiskalsdistrikt (Gullbergs härad; Norm-lösa och Västerlösa av Vifolka härad) <sup>4)</sup> . . . . .	7	384-55	331-71	8 158	24
Bobergs landsfiskalsdistrikt . . . . .	9	382-52	342-47	8 863	25
Motala landsfiskalsdistrikt (Västra Ny, Motala lands-kommun och Vinnerstad av Aska härad) . . . . .	3	198-78	185-63	10 097	54
Vadstena landsfiskalsdistrikt (Dals härad; Ask, Varv, Styra, Västra Stenby, Hagebyhöga, Fivelstad och Orlunda av Aska härad) . . . . .	15	262-74	242-02	8 585	35
Fögderiet <sup>4)</sup>	<b>32</b>	<b>1 175-07</b>	<b>1 049-09</b>	<b>34 083</b>	<b>32</b>
<i>Mjölby fögderi.</i>					
(Lysings, Göstrings och del av Vifolka härad samt Mjölby stad = del av Mjölby domsaga)					
Lysings landsfiskalsdistrikt . . . . .	8	463-82	438-04	9 464	21
Göstrings landsfiskalsdistrikt . . . . .	13	815-32	727-06	14 629	20
Vifolka landsfiskalsdistrikt (Vifolka härad utom Norm-lösa och Västerlösa; Mjölby stad) . . . . .	7	300-40	295-37	11 357	38
Fögderiet <sup>4)</sup>	<b>30</b>	<b>1 633-06</b>	<b>1 513-21</b>	<b>37 070</b>	<b>21</b>
<i>Kinda och Ydre fögderi.</i>					
(Kinda och Ydre härad = samma härads domsaga)					
Kinda norra landsfiskalsdistrikt (Vårdnäs, Tjärstad, Kättilstad, Hägerstad och Oppeby av Kinda härad)	5	589-49	483-93	7 480	15
Kinda södra landsfiskalsdistrikt (Hycklinge, Horn, Västra Eneby, Kisa och Tidensrum av Kinda härad)	5	838-18	737-34	10 503	14
Ydre landsfiskalsdistrikt . . . . .	6	781-04	673-96	7 560	11
Fögderiet	<b>16</b>	<b>2 208-71</b>	<b>1 895-23</b>	<b>25 543</b>	<b>13</b>
<i>Summa för länets fögderier</i>	<b>147</b>	<b>10 826-67</b>	<b>9 784-01</b>	<b>205 048</b>	<b>20</b>
<b>6) Jönköpings län.</b>					
<i>Norra och Södra Vedbo fögderi.</i>					
(Södra Vedbo och Norra Vedbo härad samt Tranås stad = Norra och Södra Vedbo domsaga)					
Mariannelunds landsfiskalsdistrikt (Mariannelund, Hässleby, Ingatorp, Bellö, Edshult och Hult av Södra Vedbo härad) . . . . .	6	486-56	441-00	6 765	15
Eksjö landsfiskalsdistrikt (Mellby, Höreda, Eksjö landskommun, Norra Solberga och Flisby av Södra Vedbo härad) . . . . .	5	525-71	483-56	7 792	16
Aneby landsfiskalsdistrikt (Askeryd, Bredestad, Bäla-ryd, Lommaryd, Haurida, Vireda, Marbäck och Frinnaryd av Norra Vedbo härad) <sup>1)</sup> . . . . .	8	555-64	517-82	7 743	14
Tranås landsfiskalsdistrikt (Linderås, Säby, Adolöv av Norra Vedbo härad; Tranås stad) <sup>1)</sup> . . . . .	4	441-19	401-77	13 142	32
Fögderiet	<b>23</b>	<b>2 009-10</b>	<b>1 844-15</b>	<b>35 442</b>	<b>19</b>
<i>Tveta, Vista och Mo härads fögderi.</i>					
(Vista, Tveta och Mo härad samt städerna Huskvarna och Nässjö = Tveta, Vista och Mo domsaga)					
Vista landsfiskalsdistrikt . . . . .	4	307-94	284-95	7 056	24
Nässjö landsfiskalsdistrikt (Svarttorp, Lekeryd, Järsnäs, Barkeryd, Nässjö landskommun, Forserum och Öggestorp av Tveta härad; Nässjö stad) . . . . .	8	540-68	496-04	17 501	35

Fögderier och landsfiskalsdistrikt	Ant. kom-muner	Areal, i km <sup>2</sup>		Folk-mängd	Inv. på km <sup>2</sup> land
		Hela arealen	Därav land		
Jönköpings landsfiskalsdistrikt (Hakarp, Rogberga, Barnarp, Månsarp, Sandseryd, Järstorp och Banke-ryd av Tveta härad; Huskvarna stad) . . . . .	8	385-31	377-82	19 558	51
Mo landsfiskalsdistrikt . . . . .	11	978-79	931-10	6 494	6
Fögderiet	<b>31</b>	<b>2 212-72</b>	<b>2 089-91</b>	<b>50 609</b>	<b>24</b>
<i>Västbo fögderi.</i>					
(Västbo härad = del av Östbo och Västbo dom-saga)					
Gislaveds landsfiskalsdistrikt (Anderstorp, Båraryd, Våthult, Bosebo, Villstad, Burseryd och Sandvik) .	7	535-79	501-35	9 739	19
Långaryds landsfiskalsdistrikt (Gryteryd, Södra Hestra, Långaryd och Färgaryd)	4	465-88	441-30	7 941	17
Unnaryds landsfiskalsdistrikt (Femsjö, Södra Unnaryd, Jälluntofta, Källerstad, As, Bolmsö och Tannåker) .	7	641-39	488-39	5 906	12
Reftele landsfiskalsdistrikt (Dannäs, Torskinge, Fors-heda, Bredaryd, Reftele, Kultorp och Gnosjö) . .	7	548-71	513-77	8 027	15
Fögderiet	<b>25</b>	<b>2 191-77</b>	<b>1 944-81</b>	<b>31 613</b>	<b>16</b>
<i>Östbo fögderi.</i>					
(Östbo härad, del av Västra härad samt Värnamo stad = del av Östbo och Västbo domsaga; del av Västra härads domsaga)					
Värnamo landsfiskalsdistrikt (Kärda, Hånger, Värna-mo landskommun, Tännö, Våxtorp, Rydaholm och Gällaryd av Östbo härad; Värnamo stad) . . . . .	8	855-41	750-16	14 804	19
Skillingaryds landsfiskalsdistrikt (Fryele, Hagshult, Kävsjö, Åker, Tofteryd och Byarum av Östbo härad)	6	823-86	791-01	10 005	12
Malmbäcks landsfiskalsdistrikt (Ödestugu, Malmbäck, Almesåkra, Bringetofta, Hylletofta och Svenarum av Västra härad) . . . . .	6	706-09	685-15	6 781	9
Vrigstads landsfiskalsdistrikt (Vrigstad, Nydala, Hjalms-eryd, Stockaryd och Hulstsjö av Västra härad) . .	5	607-94	538-01	8 120	15
Fögderiet	<b>25</b>	<b>2 993-30</b>	<b>2 764-33</b>	<b>39 710</b>	<b>14</b>
<i>Njudungs fögderi.</i>					
(del av Västra härad; Östra härad samt Vetlanda stad = del av Västra härads domsaga; Östra härads domsaga)					
Sävsjö landsfiskalsdistrikt (Skepperstad, Hjærtlanda, Norra Ljunga, Vallsjö, Norra Sandsjö, Bodafors, Fröderyd, Bäckaby, Ramkvilla och Södra Solberga av Västra härad) . . . . .	10	641-70	592-28	11 781	19
Nye landsfiskalsdistrikt (Korsberga, Lemnhult, Näs-hult, Stenberga, Skirö och Nye av Östra härad) .	6	434-26	397-59	5 156	12
Vetlanda landsfiskalsdistrikt (Bäckseda, Näsby, Myre-sjö, Lannaskede, Nävelsjö, Björkö och Vetlanda landskommun av Östra härad; Vetlanda stad) . . .	8	485-89	454-23	11 668	25
Ålseda landsfiskalsdistrikt (Skede, Ålseda, Ökna, Karls-torp och Kråkskult av Östra härad) . . . . .	5	479-62	461-47	6 786	14
Fögderiet	<b>29</b>	<b>2 041-47</b>	<b>1 905-57</b>	<b>35 391</b>	<b>18</b>
<i>Summa för länets fögderier</i>	<b>133</b>	<b>11 448-36</b>	<b>10 548-77</b>	<b>192 765</b>	<b>18</b>
<b>7) Kronobergs län.</b>					
<i>Uppvidinge fögderi.</i>					
(Uppvidinge härad och del av Konga härad = del av Östra Värends domsaga)					
Åseda landsfiskalsdistrikt (Åseda, Nottebäck med Gran-hult, Sjösås, Hornaryd och Drev av Uppvidinge härad)	5	622-28	568-43	8 139	14



Fögderier och landsfiskalsdistrikt	Ant. kommuner	Areal, i km <sup>2</sup>		Folkmängd	Inv. på km <sup>2</sup> land
		Hela arealen	Därav land		
Lenhovda landsfiskalsdistrikt (Dådesjö, Herråkra, Lenhovda och Älgult av Uppvidinge härad) . . . . .	4	930·33	882·85	8 587	9
Kosta landsfiskalsdistrikt (Hälleberga, Ekeberga och Älgultsbo av Uppvidinge härad) . . . . .	3	670·62	656·32	8 589	13
Hovmantorps landsfiskalsdistrikt (Hovmantorp, Furuby, Hemmesjö, Tegnaby, Växjö landskommun och Östra Torsås av Konga härad) . . . . .	6	566·60	503·23	12 079	24
Fögderiet	<b>18</b>	<b>2 789·83</b>	<b>2 610·83</b>	<b>37 394</b>	<b>14</b>
<i>Konga och Kinnevalds fögderi.</i>					
(del av Konga härad; Kinnevalds härad = del av Östra Värends domsaga; del av Mellersta Värends domsaga)					
Älmeboda landsfiskalsdistrikt (Långasjö, Ljuder, Älmeboda och Linneryd av Konga härad) . . . . .	4	614·01	567·10	9 255	16
Tingsryds landsfiskalsdistrikt (Uråsa, Nöbböle, Väckelsång, Tingsås, Tingsryd och Södra Sandsjö av Konga härad) . . . . .	6	534·88	476·54	9 698	20
Ryds landsfiskalsdistrikt (Almundsryd och Urshult av Kinnevalds härad) . . . . .	2	449·99	343·02	7 751	22
Bergunda landsfiskalsdistrikt (Jät, Kalvsvik, Tävelsås, Dänningelanda, Vederslöv, häradsdelen av Skatelöv, Öja, Bergunda och Öjaby av Kinnevalds härad) . . . . .	*8	483·89	390·87	7 478	19
Fögderiet	<b>*20</b>	<b>2 082·77</b>	<b>1 777·53</b>	<b>34 182</b>	<b>19</b>
<i>Allbo och Norrvinge fögderi.</i>					
(Norrvinge och Allbo härad = del av Mellersta Värends domsaga; Västra Värends domsaga)					
Norrvinge landsfiskalsdistrikt . . . . .	8	615·81	524·54	7 918	15
Moheda landsfiskalsdistrikt (Ör, Härlöv, Moheda, Slättböga, Mistelås, Kvenneberga, Hjortsberga och Lekaryd av Allbo härad) . . . . .	8	501·81	467·00	7 489	16
Alvesta landsfiskalsdistrikt (Aringsås, Blädinge, Vislanda, häradsdelen av Skatelöv, Västra Torsås av Allbo härad) . . . . .	*5	535·71	482·28	11 004	22
Älmhults landsfiskalsdistrikt (Härlunda, Virestad, Stenbrohult och Älmhult av Allbo härad) . . . . .	4	574·54	499·62	10 139	20
Fögderiet	<b>*25</b>	<b>2 227·87</b>	<b>1 973·44</b>	<b>36 550</b>	<b>18</b>
<i>Sunnerbo fögderi.</i>					
(Sunnerbo härad = samma härads domsaga)					
Göteryds landsfiskalsdistrikt (Göteryd, Pjätteryd, Agunnaryd, Södra Ljunga och Hamneda) . . . . .	5	690·83	623·70	8 045	12
Ljungby landsfiskalsdistrikt (Kånna, Ljungby, Tutaryd, Ryssby, Berga, Dörarp och Vittaryd) . . . . .	7	636·99	576·95	11 584	20
Lidhults landsfiskalsdistrikt (Angelstad, Odensjö, Lidhult, Vrå, Torpa, Annerstad och Nöttja) . . . . .	7	828·89	715·08	6 943	9
Markaryds landsfiskalsdistrikt (Hinneryd, Traryd, Hallaryd, Markaryd och Markaryds köping) . . . . .	5	641·55	620·62	11 154	17
Fögderiet	<b>24</b>	<b>2 798·26</b>	<b>2 536·35</b>	<b>37 726</b>	<b>14</b>
<i>Summa för länets fögderier</i>	<b>87</b>	<b>9 898·73</b>	<b>8 898·15</b>	<b>145 852</b>	<b>16</b>
<b>8) Kalmar län.</b>					
<i>Tjusts fögderi.</i>					
(Norra Tjusts och Södra Tjusts härad = Tjusts domsaga)					
Ukna landsfiskalsdistrikt (Gärdserum, Dalhem, Ukna, Hannäs och Tryserum av Norra Tjusts härad) <sup>1)</sup> . . . . .	5	763·45	681·02	8 448	12

Fögderier och landsfiskalsdistrikt	Ant. kom-muner	Areal, i km <sup>2</sup>		Folk-mängd	Inv. på km <sup>2</sup> land
		Hela arealen	Därav land		
Lofta landsfiskalsdistrikt (Östra Ed, Västra Ed, Loftahammar, Lofta och Överum av Norra Tjusts härad <sup>1)</sup> )	5	599.69	564.06	9 541	16
Gamleby landsfiskalsdistrikt (Gamleby, Odensvi, Locknevi, Blackstad och Hallingeberg av Södra Tjusts härad <sup>2)</sup> )	5	680.79	615.11	10 794	17
Hjorteds landsfiskalsdistrikt (Törnsfall, Gladhammar, Västrum och Hjorted av Södra Tjusts härad) . . .	4	652.59	594.75	8 623	14
Fögderiet	19	2 696.52	2 454.94	37 406	15
<i>Tunaläns och Sevede fögderi.</i>					
(Sevede och Tunaläns härad = samma härads domsaga)					
Södra Vi landsfiskalsdistrikt (Frödinge, Djursdala, Södra Vi och Rumsdala av Sevede härad) . . . . .	4	654.54	606.77	7 347	12
Hultsfreds landsfiskalsdistrikt (Pelarne, Vimmerby landskommun, Vena och Hultsfred av Sevede härad)	4	478.51	444.48	7 734	17
Tunaläns landsfiskalsdistrikt . . . . .	4	890.26	835.77	10 523	12
Fögderiet	12	2 023.31	1 887.02	25 604	13
<i>Aspelands och Handbörds fögderi.</i>					
(= samma härads domsaga)					
Mälilla landsfiskalsdistrikt (Mörlunda, Tveta, Mälilla, Gårdveda och Lönneberga av Aspelands härad) . .	5	744.10	698.08	10 189	14
Virserums landsfiskalsdistrikt (Järeda och Virserum av Aspelands härad; Fagerhult och Kråksmåla av Handbörds härad) . . . . .	4	649.49	600.28	8 965	14
Högsby landsfiskalsdistrikt (Fågelfors, Högsby, Långemåla och Fliseryd av Handbörds härad) . . . . .	4	848.96	797.35	11 637	14
Fögderiet	13	2 242.55	2 095.71	30 791	14
<i>Norra Möre och Stranda fögderi.</i>					
(= samma härads domsaga)					
Oskarshamns landsfiskalsdistrikt (Döderhult, Mönsterås och Mönsterås köping av Stranda härad) . . . . .	3	444.76	443.03	9 499	21
Rockneby landsfiskalsdistrikt (Ålem av Stranda härad; Rysby och Bäckebo av Norra Möre härad) . . . . .	3	563.19	555.00	9 612	17
Kalmar landsfiskalsdistrikt (Kristvalla, Åby, Förlösa, Kläckeberga och Dörby av Norra Möre härad) . . .	5	371.82	371.48	6 709	18
Fögderiet	11	1 379.77	1 369.51	25 820	18
<i>Södra Möre fögderi.</i>					
(= samma härads domsaga)					
Vassmolösa landsfiskalsdistrikt (Hossmo, Ljungby, St Sigfrid, Oskar och Mortorp) . . . . .	5	362.25	357.88	7 201	20
Nybro landsfiskalsdistrikt (Madesjö, Nybro och Örsjö)	3	388.44	377.10	10 305	27
Vissefjärda landsfiskalsdistrikt (Vissefjärda, Emmaboda och Gullabo)	3	403.33	384.44	7 805	20
Karlslunda landsfiskalsdistrikt (Karlslunda, Arby, Hagby, Våxtorp och Halltorp) . . . . .	5	271.61	269.85	5 235	19
Torsås landsfiskalsdistrikt (Söderåkra och Torsås) . .	2	333.12	332.31	9 390	28
Fögderiet	18	1 758.75	1 721.58	39 936	23

Fögderier och landsfiskalsdistrikt	Ant. kom-muner	Areal, i km <sup>2</sup>		Folk-mängd	Inv. på km <sup>2</sup> land
		Hela arealen	Därav land		
<i>Ölands fögderi.</i>					
(Åkerbo, Slättbo, Runstens, Algutsrums, Möckleby och Gräsgårds härad jämte Borgholms stad = Ölands domsaga)					
Åkerbo landsfiskalsdistrikt . . . . .	5	308.61	304.65	5 820	19
Borgholms landsfiskalsdistrikt (Slättbo och Runstens härad; Borgholms stad) . . . . .	11	374.67	374.16	8 477	22
Mörbylånga landsfiskalsdistrikt (Algutsrums härad; Norra Möckleby, Gårdby och Sandby av Möckleby härad) . . . . .	10	334.68	334.41	7 083	21
Degerhamns landsfiskalsdistrikt (Stenåsa och Hulterstad av Möckleby härad; Gräsgårds härad) . . . . .	9	327.64	326.21	5 915	18
Fögderiet	<b>35</b>	<b>1 345.60</b>	<b>1 339.43</b>	<b>27 295</b>	<b>20</b>
<i>Summa för länets fögderier</i>	<b>108</b>	<b>11 446.50</b>	<b>10 868.19</b>	<b>186 852</b>	<b>17</b>
<b>9) Gotlands län.</b>					
<i>Gotlands norra fögderi.</i>					
(Gotlands norra härad = Gotlands norra domsaga)					
Slite landsfiskalsdistrikt (Färö, Bunge, Rute, Fleringe, Hall, Hangvar, Lärbro, Hellvi, Othem, Boge, Bål, Vallstena, Källunge och Hejnum) . . . . .	14	780.36	754.44	10 075	13
Visby landsfiskalsdistrikt (Tingstäde, Stenkyrka, Lummelunda, Martebo, Västkinde, Bro, Lokrume, Fole, Ekeby, Barlingbo, Endre, Hejdeby, Visby landskommun, Follingbo, Akeback, Roma och Björke) . . . . .	17	448.71	442.31	7 354	16
Kräklingbo landsfiskalsdistrikt (Viklau, Guldrupe, Buttle, Vänge, Sjonhem, Halla, Ganthem, Dälhem, Hørsne med Bara, Gothem, Norrlanda, Anga, Kräklingbo, Ala, Ardre, Gammelgarn och Östergarn) . . . . .	17	548.60	547.30	7 126	13
Fögderiet	<b>48</b>	<b>1 777.67</b>	<b>1 744.05</b>	<b>21 555</b>	<b>14</b>
<i>Gotlands södra fögderi.</i>					
(Gotlands södra härad = Gotlands södra domsaga)					
Klintehamns landsfiskalsdistrikt (Västerhejde, Träkumla, Vall, Atlingbo, Hogrån, Stenkumla, Tofta, Eskelhem, Västergarn, Sanda, Mästerby, Väte, Hejde, Klinte, Fröjel, Eksta och Sproge) . . . . .	17	523.49	522.00	8 879	17
Hemse landsfiskalsdistrikt (Levede, Gerum, Fardhem, Linde, Løjsta, Etelhem, Lye, Garde, Alskog, Lau, När, Burs, Stånga, Hemse, Alva, Rone och Eke) . . . . .	17	500.26	496.86	8 864	17
Burgsviks landsfiskalsdistrikt (Silte, Hablingbo, Havdhem, Näs, Grötlingbo, Fide, Oja, Hamra, Vamlingbo, och Sundre) . . . . .	10	334.01	330.68	4 693	14
Fögderiet	<b>44</b>	<b>1 357.76</b>	<b>1 349.54</b>	<b>22 436</b>	<b>16</b>
<i>Summa för länets fögderier</i>	<b>92</b>	<b>3 135.43</b>	<b>3 093.59</b>	<b>46 991</b>	<b>15</b>
<b>10) Blekinge län.</b>					
<i>Karlskrona fögderi.</i>					
(Östra härad och del av Medelstads härad = Östra häradss domsaga; del av Medelstads häradss domsaga)					
Kristianopels landsfiskalsdistrikt (Kristianopel, Jämjö och Torhamn av Östra härad) . . . . .	3	246.37	245.51	8 082	32

Fögderier och landsfiskalsdistrikt	Ant. kom-muner	Areal, i km <sup>2</sup>		Folk-mängd	Inv. på km <sup>2</sup> land
		Hela arealen	Därav land		
Lyceby landsfiskalsdistrikt (Sturkö, Tjurkö, Ramdala och Lösen samt hemmanen $\frac{2}{3}$ mtl n:r 1 Beseboda, $\frac{2}{3}$ mtl n:r 8 Vedebö och $\frac{1}{3}$ mtl n:r 9 Vedebö av Augerum i Östra härad) . . . . .	*4	154-83	152-19	8 335	54
Augerums landsfiskalsdistrikt (återstående delen av Augerum samt Rödeby av Östra härad) . . . . .	*2	243-88	233-29	9 390	40
Nättraby landsfiskalsdistrikt (Nättraby, Aspö, Hasslö, Förkärila, Listerby, Hjortsberga och Edestad av Medelstads härad) . . . . .	7	236-70	231-51	9 616	41
Fögderiet	<b>16</b>	<b>881-78</b>	<b>862-50</b>	<b>35 423</b>	<b>41</b>
<i>Ronneby fögderi.</i>					
(del av Medelstads härad och del av Bräkne härad = del av Medelstads härads domsaga; del av Bräkne härads domsaga)					
Tvings landsfiskalsdistrikt (Sillhövda, Eringsboda, Tving och Fridlevstad av Medelstads härad) . . . . .	4	483-85	451-31	9 912	21
Ronneby landsfiskalsdistrikt (Ronneby landskommun och Backaryd av Medelstads härad) . . . . .	2	295-24	282-67	10 478	37
Hoby landsfiskalsdistrikt (Öljehult och Bräkne-Hoby av Bräkne härad) . . . . .	2	254-61	241-98	6 265	25
Hällaryds landsfiskalsdistrikt (Äryd, Hällaryd och Ringamåla av Bräkne härad) . . . . .	3	296-71	280-53	6 758	24
Fögderiet	<b>11</b>	<b>1 330-41</b>	<b>1 256-49</b>	<b>33 413</b>	<b>26</b>
<i>Karlshamns fögderi.</i>					
(del av Bräkne härad; Listers härad = del av Bräkne härads domsaga; Listers härads domsaga)					
Asarums landsfiskalsdistrikt (Asarum av Bräkne härad)	1	127-51	121-35	8 989	74
Jämshögs landsfiskalsdistrikt (Kyrkhult och Jämshög av Listers härad) . . . . .	2	415-36	387-25	9 635	24
Mörtrums landsfiskalsdistrikt (Mörtrum, Elleholm och Gammalstorp av Listers härad) . . . . .	3	134-65	133-34	6 893	51
Sölvesborgs landsfiskalsdistrikt (Ysane, Mjällby och Sölvesborgs landskommun av Listers härad) . . . . .	3	120-24	119-55	7 832	65
Fögderiet	<b>9</b>	<b>797-75</b>	<b>761-49</b>	<b>33 349</b>	<b>43</b>
<i>Summa för länets fögderier</i>	<b>36</b>	<b>3 009-94</b>	<b>2 880-48</b>	<b>102 185</b>	<b>35</b>
<b>11) Kristianstads län.</b>					
<i>Simrishamns fögderi.</i>					
(Järrestads och Ingelstads härad = Ingelstads och Järrestads domsaga)					
Järrestads landsfiskalsdistrikt (Järrestads härad; Östra Hoby av Ingelstads härad) . . . . .	10	167-27	166-55	11 607	69
Löderups landsfiskalsdistrikt (Borrby, Hörup, Löderup, Valleberga, Ingelstorp, Glemminge, Tosterup, Bolle- rup, Hannas, Hammenhög, Östra Herrestad och Östra Ingelstad av Ingelstads härad) . . . . .	12	221-03	220-14	12 416	56
Tryde landsfiskalsdistrikt (Smedstorp, Kverrestad, Ullstorp, Övraby, Benestad, Tryde, Tomelilla, Spjutstorp, Onslunda och Tranås av Ingelstads härad) . . . . .	10	196-42	194-99	12 229	62
Fögderiet	<b>32</b>	<b>584-72</b>	<b>581-68</b>	<b>36 252</b>	<b>62</b>
<i>Tollarps fögderi.</i>					
(Albo och Gärdss härad = Gärdss och Albo domsaga)					
Brösarps landsfiskalsdistrikt (Albo härad) . . . . .	9	300-64	299-64	10 067	33

Fögderier och landsfiskalsdistrikt	Ant. kom-muner	Areal, i km <sup>2</sup>		Folk-mängd	Inv. på km <sup>2</sup> land
		Hela arealen	Därav land		
Degeberga landsfiskalsdistrikt (Maglehem, Hörröd, Huaröd, Degeberga, Vittskövlé, Östra Sönnarslöv och Everöd av Gälds härad) . . . . .	7	268·67	267·72	7 282	27
Äsphults landsfiskalsdistrikt (Lyngsjö, Östra Vram, Västra Vram, Linderöd, Äsphult, Djurröd och Träne av Gälds härad) . . . . .	7	233·23	231·86	7 619	32
Vå landsfiskalsdistrikt (Skepparslöv, Vå, Norra Åsum, och Köpinge av Gälds härad) . . . . .	4	148·25	139·32	9 061	65
Fögderiet	<b>27</b>	<b>950·79</b>	<b>938·54</b>	<b>34 029</b>	<b>36</b>
<i>Kristianstads fögderi.</i>					
(Villands härad och del av Östra Göinge härad = Villands domsaga; del av Östra Göinge domsaga)					
Fjälkinge landsfiskalsdistrikt (Åhus, Åhus köping, Rinkaby, Gustav Adolf, Nosaby, Fjälkinge och Nymö av Villands härad) . . . . .	7	175·04	160·28	10 951	66
Nåsums landsfiskalsdistrikt (Trolle-Ljungby, Gualöv, Kiaby, Ivö, Ivetofta och Näsum av Villands härad)	6	315·57	254·36	8 846	34
Oppmanna landsfiskalsdistrikt (Vånga, Oppmanna, Österslöv och Fjälkestad av Villands härad) . . . . .	4	267·49	238·66	6 165	25
Örkeneds landsfiskalsdistrikt (Glimåkra och Örkened av Östra Göinge härad) . . . . .	2	400·87	387·65	8 163	21
Fögderiet	<b>19</b>	<b>1 158·97</b>	<b>1 040·95</b>	<b>33 765</b>	<b>32</b>
<i>Broby fögderi.</i>					
(del av Östra Göinge härad och del av Västra Göinge härad = del av Östra Göinge domsaga; del av Västra Göinge domsaga)					
Färlövs landsfiskalsdistrikt (Färlöv, Norra Strö, Kvinge, Gryt, Knisslinge, Hjarsås, Emislöv och Östra Broby av Östra Göinge härad) . . . . .	8	359·55	342·63	11 944	34
Osby landsfiskalsdistrikt (Loshult, Osby och Hästveda av Östra Göinge härad) . . . . .	3	344·00	331·27	8 713	26
Verums landsfiskalsdistrikt (Farstorp, Verum, Visseltofta, Vittsjö och Norra Åkarp av Västra Göinge härad) . . . . .	5	452·17	435·76	8 677	19
Vinslövs landsfiskalsdistrikt (Norra Sandby, Gumlösa, Sörby, Ignaberga, Vinslöv, Önnestad och Nävlinge av Västra Göinge härad) . . . . .	7	253·92	251·89	9 071	36
Fögderiet	<b>23</b>	<b>1 409·64</b>	<b>1 361·55</b>	<b>38 405</b>	<b>28</b>
<i>Hässleholms fögderi.</i>					
(del av Västra Göinge härad och del av Norra Åsbo härad samt Hässleholms stad = del av Västra Göinge domsaga; del av Norra Åsbo domsaga)					
Stoby landsfiskalsdistrikt (Röke, Hörja, Finja, Van-kiva och Stoby av Västra Göinge härad; Hässleholms stad) . . . . .	6	393·00	378·87	14 256	37
Brönnestads landsfiskalsdistrikt (Häglinge, Tjörnarp, Norra Mellby, Brönnestad, Mattered och Västra Torup av Västra Göinge härad) . . . . .	6	343·00	329·53	7 302	22
Riseberga landsfiskalsdistrikt (Färingtofta, Riseberga, Perstorp och Oderlunga av Norra Åsbo härad) . . . . .	4	368·76	359·79	9 091	25
Örkelljunga landsfiskalsdistrikt (Rya, Örkelljunga, Fagerhult, länsdel av Hishult och Tosjö av Norra Åsbo härad) . . . . .	*4	398·57	379·86	8 803	23
Fögderiet	<b>*20</b>	<b>1 503·33</b>	<b>1 448·10</b>	<b>39 452</b>	<b>27</b>

Fögderier och landsfiskalsdistrikt	Ant. kom-muner	Areal, i km <sup>2</sup>		Folk-mängd	Inv. på km <sup>2</sup> land
		Hela arealen	Därav land		
<i>Ängelholms fögderi.</i>					
(del av Norra Åsbo härad; Södra Åsbo och Bjäre härad = del av Norra Åsbo domsaga; Södra Åsbo och Bjäre domsaga)					
Gråmanstorps landsfiskalsdistrikt (Tostarp, Munka-Ljungby, Ossjö, Källna, Östra Ljungby, Gråmanstorp och Vedby av Norra Åsbo härad) . . . . .	7	261·89	258·61	11 841	45
Björnekulla landsfiskalsdistrikt (Stenestad, Västra Sönarslöv, Kvidinge, Starby, Björnekulla och Västra Broby av Södra Åsbo härad) . . . . .	6	153·91	152·71	10 893	70
Rebberberga landsfiskalsdistrikt (Strövelstorp, Ausås och Höja av Södra Åsbo härad; Rebberberga, Barkåkra och Hjärnarp av Bjäre härad) . . . . .	6	211·24	208·93	9 827	47
Båstads landsfiskalsdistrikt (Förlöv, Grevie, Båstad, Hov, Västra Karup och Torekov av Bjäre härad) .	6	174·24	173·90	10 232	58
Fögderiet	25	801·23	794·15	42 733	53
<i>Summa för länets fögderier</i>	<b>*146</b>	<b>6 408·73</b>	<b>6 164·97</b>	<b>224 636</b>	<b>36</b>
<b>12) Malmöhus län.</b>					
<i>Hälsingborgs fögderi.<sup>1)</sup></i>					
(del av Luggude härad = del av samma härads domsaga)					
Höganäs landsfiskalsdistrikt (Brunnby, Höganäs och Väsby)	3	84·80	84·33	13 541	160
Kattarps landsfiskalsdistrikt (Viken, Jonstorp, Farhult, Vålinge, Kattarp och Fleninge) . . . . .	6	134·36	133·32	9 158	68
Ramlösa landsfiskalsdistrikt (Allerum, Kropp, Mörarp, Frillestad, Välluv, Bärslov, Fjärestad och Kvistofta <sup>2)</sup> )	8	174·23	173·14	8 864	51
Billesholms landsfiskalsdistrikt (Bjöv, Norra Vram, Södra Vram, Risekatslösa och Hässlunda) . . . . .	5	97·10	96·33	9 078	94
Fögderiet	22	490·54	487·12	40 641	83
<i>Landskrona fögderi.<sup>1)</sup></i>					
(del av Luggude härad; Rönnebergs härad; del av Onsjö härad; del av Harjagers härad = del av Luggude domsaga; del av Rönnebergs, Onsjö och Harjagers domsaga)					
Ekeby landsfiskalsdistrikt (Ekeby, Kågeröd, Halmstad och Ottarp av Luggude härad) . . . . .	4	155·35	154·65	7 577	48
Rönnebergs landsfiskalsdistrikt (Rönnebergs härad utom St Ibb <sup>1) 2)</sup> ) . . . . .	12	172·60	171·72	10 781	62
Vens landsfiskalsdistrikt (St Ibb av Rönnebergs härad <sup>2)</sup> ) . . . . .	1	7·52	7·47	1 014	135
Kävlinge landsfiskalsdistrikt (Annelöv av Onsjö härad; Örtofta, Lilla Harrie, Stora Harrie, Dagstorp, Södervinge, Kävinge, Hög, Västra Karaby, Saxtorp, Hofterup, Barsebäck och Löddeköpinge av Harjagers härad) . . . . .	13	174·88	173·31	11 323	65
Fögderiet	30	510·35	507·15	30 695	60
<i>Eslövs fögderi.</i>					
(del av Onsjö härad; del av Harjagers härad; del av Frosta härad samt Eslövs stad = del av Rönnebergs, Onsjö och Harjagers domsaga; del av Frosta och Eslövs domsaga)					
Eslövs landsfiskalsdistrikt (Källs-Nöbbelöv, häradsdelen av Norrvinge, Norra Skrävlinge, Reslöv,					

Fögderier och landsfiskalsdistrikt	Ant. kom-muner	Areal, i km <sup>2</sup>		Folk-mängd	Inv. på km <sup>2</sup> land
		Hela arealen	Därav land		
Östra Karaby, Trollenäs och Västra Strö av Onsjö härad; Västra Sallerup, Remmarlöv, Virke och häradsdelen av Norrvidinge av Harjagers härad; Eslövs stad)	11	153·89	152·41	14 690	96
Röstånga landsfiskalsdistrikt (Torrlösa, Bosarp, Ask, Konga, Röstånga, Billinge, Hallaröd och häradsdelen av Stehag av Onsjö härad; häradsdelen av Stehag av Harjagers härad)	8	283·56	279·72	8 854	31
Hörby landsfiskalsdistrikt (Lyby, Hörby, Hörby köping, Östra Sallerup, Svensköp och Åspinge av Frosta härad)	6	207·41	202·60	8 771	43
Höors landsfiskalsdistrikt (Fulltofta, Bosjöklöster, Södra Rörum, Höör, Munkarp och Norra Rörum av Frosta härad)	6	308·87	273·42	7 630	27
Fögderiet	<b>31</b>	<b>953·73</b>	<b>908·15</b>	<b>39 945</b>	<b>43</b>
<i>Lunds fögderi.</i>					
(Torna och Bara härad = samma härads domsaga)					
Lunds landsfiskalsdistrikt (Borgeby, Flädie, Fjälje, Stävie, Lackalånga, Västra Hoby, Håstad, Igelösa och Odarslöv, Stångby, Valkärre, Norra Nöbbelöv, Lunds landskommun, Stora Råby, Bjällerup, Hardeberga och häradsdelen av Gårdstånga av Torna härad)	*15	174·09	172·49	10 676	61
Dalby landsfiskalsdistrikt (Södra Sandby, Revinge, Silvåkra, Hällestad, Dalby, Bonderup, Gödelöv, Veberöd, Everlöv och Blentarp av Torna härad)	10	280·14	274·73	10 494	38
Klågerups landsfiskalsdistrikt (Genarp, Lyngby, Esarp, Kyrkheddinge, Brågarp, Nevishög, Hyby, Skabersjö, Bjärshög, Bara och Mölleberga av Bara härad)	11	237·83	230·66	9 667	41
Arlövs landsfiskalsdistrikt (Tottarp, Knåstorp, Uppåkra, Flackarp, Lomma, Burlöv och Görslöv av Bara härad)	7	77·08	76·61	11 978	156
Fögderiet	<b>*43</b>	<b>769·14</b>	<b>754·49</b>	<b>42 815</b>	<b>56</b>
<i>Malmö fögderi.<sup>3)</sup></i>					
(Oxie och Skytts härad = samma härads domsaga)					
Oxie landsfiskalsdistrikt (Särslöv, Södra Sallerup, Husie, Oxie, Glostorp, Lockarp, Bunkeflo, Västra Klagstorp, Tygelsjö och Arrie av Oxie härad) <sup>2)</sup>	10	105·06	104·38	12 100	115
Vellinge landsfiskalsdistrikt (Gässie, Eskilstorp, Hököpinge, Södra Åkarp, Mellan-Grevie och Östra Grevie av Oxie härad; Lilla Slågarp, Stora Slågarp, Fuglie, Vellinge, Stora Hammar, Rång, Håslöv, Bodarp, Skegrie, Maglarp, Västra Tommarp, Hammarlöv och Västra Vemmerlöv av Skytts härad)	19	187·64	185·78	10 940	58
Svedala landsfiskalsdistrikt (Västra Ingelstad, Törninge, Västra Kärrstorp, Svedala och Svedala köping av Oxie härad; Anderslöv, Fru Alstad, Västra Alstad, Gylle, Kyrköpöpinge, Dalköpinge, Gislöv och Bösarp av Skytts härad)	13	176·14	172·04	13 073	75
Fögderiet	<b>42</b>	<b>468·84</b>	<b>462·20</b>	<b>36 113</b>	<b>78</b>
<i>Ystads fögderi.</i>					
(Vemmenhögs, Ljunits och Herrestads härad = samma härads domsaga)					
Klagstorp landsfiskalsdistrikt (Simlinge, Lilla Isie, Östra Torp, Hemmesdyngge, Södra Åby, Östra Klagstorp, Åspö, Källstorp, Lilla Bedinge, Tullstorp,					

Fögderier och landsfiskalsdistrikt	Ant. kom-muner	Areal, i km <sup>2</sup>		Folk-mängd	Inv. på km <sup>2</sup> land
		Hela arealen	Därav land		
Östra Vemmenhög, Västra Vemmenhög och Grönby av Vemmenhøgs härad) . . . . .	13	145-88	144-96	9 255	63
Skurups landsfiskalsdistrikt (Önnarp, Gårdslov, Gustav, Slimminge, Skurup, Skurups köping, Svenstorp och Hassle-Bösarp av Vemmenhøgs härad) . . . . .	8	173-51	167-20	9 208	55
Rydsgårds landsfiskalsdistrikt (Örsjö, Solberga och Skivarp av Vemmenhøgs härad; Ljunits härad) . . . . .	10	142-55	141-31	9 117	64
Herrestads landsfiskalsdistrikt . . . . .	10	177-43	172-80	7 081	40
Fögderiet	41	639-37	626-27	34 661	55
<i>Sjöbo fögderi.</i>					
(Färs härad och del av Frosta härad = Färs häradssomsaga; del av Frosta och Esløvs domsaga)					
Sjöbo landsfiskalsdistrikt (Ramsåsa, Röddinge, Sövde, Ilstorp, Björka, Vomb, Södra Åsum, Tolånga, Vanstad och Lövestad av Färs härad) . . . . .	10	319-72	304-86	11 489	37
Bjärsjölagårds landsfiskalsdistrikt (Öved, Östra Kärrstorp, Brandstad, Vollsjö, Fränninge, Långaröd, Östraby och Västerstad av Färs härad) . . . . .	8	294-11	287-61	12 060	41
Löberøds landsfiskalsdistrikt (Harlösa, Hammarlunda, Holmby, häradssdelen av Gårdstånga, Borlunda, Skeglinge, Skarhult, Östra Strø, Hurva, Gudmuntorp och Høgserød av Frosta härad) . . . . .	*11	225-61	222-12	9 893	44
Fögderiet	*29	839-44	814-59	33 442	41
<i>Summa för länets fögderier</i>	238	4 671-41	4 559-97	258 312	56
<b>13) Hallands län.</b>					
<i>Laholms fögderi.</i>					
(Høks och Tønnersjö härad samt del av Halmstads härad = del av Hallands läns södra domsaga)					
Skottorps landsfiskalsdistrikt (länsdel av Hishult, Våxtorp, Hasslov, Östra Karup, Skummeslov, Rånneslov och Ysby av Høks härad) . . . . .	7	447-81	438-02	10 595	24
Laholms landsfiskalsdistrikt (Knäred, Laholms landskommun, Tjärby och Veinge av Høks härad; Tønnersjö och Eldsberga av Tønnersjö härad) . . . . .	6	660-88	646-15	10 746	16
Halmstads landsfiskalsdistrikt (Trønninge, Snøstorp, Breared och häradssdelen av Ensløv av Tønnersjö härad; häradssdelen av Ensløv, Kinnared och Torup av Halmstads härad) . . . . .	6	681-68	659-41	11 961	18
Fögderiet	*19	1 790-37	1 743-58	33 302	19
<i>Halmstads fögderi.</i>					
(del av Halmstads härad; Årstads och Faurås härad = del av Hallands läns södra domsaga; del av Hallands läns mellersta domsaga) . . . . .					
Harplinge landsfiskalsdistrikt (Slättåkra, Kvibille, Holm, Övraby, Vapnø, Søndrum, Harplinge, Steninge, Råvinge och Getinge av Halmstads härad) . . . . .	10	409-87	405-03	12 522	30
Årstads landsfiskalsdistrikt . . . . .	10	554-05	533-11	9 807	18
Ullareds landsfiskalsdistrikt (Gunnarp, Fagered, Källsjø, Ullared, Gällared, Okome, Svarträ och Køinge av Faurås härad) . . . . .	8	466-03	437-60	6 041	13



Fögderier och landsfiskalsdistrikt	Ant. kom-muner	Areal, i km <sup>2</sup>		Folk-mängd	Inv. på km <sup>2</sup> land
		Hela arealen	Därav land		
Falkenbergs landsfiskalsdistrikt (Dagsås, Sibbarp, Ljungby, Alfshög, Vinberg, Stafsinge och Morup av Faurås härad) . . . . .	7	277·81	268·50	10 191	37
Fögderiet	35	1 707·76	1 644·24	38 561	23
<i>Varbergs fögderi.</i>					
(Himle, Viske och Fjäre härad = del av Hallands läns mellersta domsaga; Hallands läns norra domsaga)					
Himle landsfiskalsdistrikt . . . . .	13	421·14	404·51	12 392	30
Viske landsfiskalsdistrikt (Viske härad; Frillesås av Fjäre härad) . . . . .	6	268·33	260·21	6 871	26
Fjärås landsfiskalsdistrikt (Landa, Ölmevalla, Gällinge, Idala, Förlanda, Fjärås och Hanhals av Fjäre härad)	7	335·53	305·16	6 862	22
Kungsbacka landsfiskalsdistrikt (Onsala, Vallda, Släp, Tölö, Älvsåker och Lindome av Fjäre härad) . . . . .	6	341·62	332·52	9 563	28
Fögderiet	32	1 366·62	1 302·40	35 688	27
<i>Summa för länets fögderier</i>	*86	4 864·75	4 690·22	107 551	22
<b>14) Göteborgs och Bohus län.</b>					
<i>Göteborgs fögderi.<sup>1) 2)</sup></i>					
(Sävedals och Askims härad = del av Askims, Hisings och Sävedals domsaga)					
Sävedals landsfiskalsdistrikt (Sävedals härad; Råda av Askims härad) . . . . .	4	267·00	250·98	11 891	47
Fässbergs landsfiskalsdistrikt (Källered av Askims härad; Mölndals stad) . . . . .	2	78·50	75·81	18 448	243
Askims landsfiskalsdistrikt (Askim, Västra Frölunda och Styrsö av Askims härad) <sup>2)</sup> . . . . .	3	86·74	86·37	18 324	212
Fögderiet <sup>1)</sup>	9	432·24	413·16	48 663	117
<i>Inlands fögderi.<sup>3)</sup></i>					
(Västra Hisings, Östra Hisings, Inlands Södre, Inlands Nordre, Inlands Torpe och Inlands Fräkne härad = del av Askims, Hisings och Sävedals domsaga; Inlands domsaga)					
Hisings landsfiskalsdistrikt (Östra och Västra Hisings härad) . . . . .	7	192·77	188·53	13 559	71
Inlands södra landsfiskalsdistrikt (Inlands Södre härad; Kungälv stad) <sup>3)</sup> . . . . .	7	264·59	257·04	9 171	35
Inlands norra landsfiskalsdistrikt (Inlands Nordre härad)	7	352·55	339·74	8 979	26
Inlands Torpe landsfiskalsdistrikt . . . . .	2	203·56	185·84	4 801	25
Inlands Fräkne landsfiskalsdistrikt . . . . .	4	220·33	215·35	4 509	20
Fögderiet	27	1 233·80	1 186·50	41 019	34
<i>Orusts och Tjörns fögderi.</i>					
(Orusts östra, Orusts västra, Tjörns och Lane härad = Orusts och Tjörns domsaga; del av Sunnervikens domsaga)					
Orusts östra landsfiskalsdistrikt (Orusts östra härad; Röra av Orusts västra härad) . . . . .	5	231·19	227·62	6 882	30
Orusts västra landsfiskalsdistrikt (Orusts västra härad utom Röra) . . . . .	8	169·09	168·68	9 645	57
Tjörns landsfiskalsdistrikt . . . . .	5	159·66	159·46	9 129	57
Lane landsfiskalsdistrikt . . . . .	7	399·54	394·29	7 892	20
Fögderiet	25	959·48	950·05	33 548	35

Fögderier och landsfiskalsdistrikt	Ant. kom-muner	Areal, i km <sup>2</sup>		Folk-mängd	Inv. på km <sup>2</sup> land
		Hela arealen	Därav land		
<i>Sunnervikens fögderi.</i>					
(Stängenäs, Sotenäs, Tunge och Sörbygdens härad = del av Sunnervikens domsaga)					
Stängenäs landsfiskalsdistrikt . . . . .	3	173·36	172·58	9 690	56
Kungshamns landsfiskalsdistrikt (Malmön, Kungshamn, Smögen och Askum av Sotenäs härad) . . . . .	4	69·55	69·23	8 192	118
Sotenäs landsfiskalsdistrikt (Tossene och Bärfendal av Sotenäs härad) . . . . .	2	87·78	87·07	5 912	67
Tunge landsfiskalsdistrikt . . . . .	3	274·59	264·47	7 592	28
Sörbygdens landsfiskalsdistrikt . . . . .	3	283·56	273·10	3 432	12
Fögderiet	15	888·84	866·45	34 818	40
<i>Norrvikens fögderi.</i>					
(Bullarens, Kville, Tanums och Vette härad = Norrvikens domsaga)					
Bullarens landsfiskalsdistrikt . . . . .	2	373·23	343·63	3 182	9
Kville landsfiskalsdistrikt . . . . .	3	207·15	206·91	6 942	33
Tanums landsfiskalsdistrikt . . . . .	3	352·20	349·17	8 063	23
Vette landsfiskalsdistrikt . . . . .	5	466·90	454·00	11 298	24
Fögderiet	13	1 399·48	1 353·71	29 485	21
<i>Summa för länets fögderier</i>	89	4 913·84	4 769·87	187 533	39
15) Älvsborgs län.					
<i>Vedbo fögderi.</i>					
(Tössbo och Vedbo härad = samma härads domsaga)					
Tössbo landsfiskalsdistrikt . . . . .	7	517·60	463·43	6 793	14
Billingsfors landsfiskalsdistrikt (Tisselskog, Bäcke, Ödskölt, Steneby och Laxarby av Vedbo härad) . . . . .	5	586·08	500·89	8 523	17
Lelångens landsfiskalsdistrikt (Värvik, Torrskog, Ärtemark, Bengtsfors och Nösemark av Vedbo härad) . . . . .	5	622·77	482·43	7 431	15
Dals-Eds landsfiskalsdistrikt (Håbol, Dals-Ed, Töftedal, Rölönda och Gesäter av Vedbo härad) . . . . .	5	665·53	603·14	5 808	9
Fögderiet	22	2 391·98	2 049·89	28 555	13
<i>Sundals fögderi.</i>					
(Valbo, Nordals och Sundals härad = Nordals, Sundals och Valbo domsaga)					
Högsätters landsfiskalsdistrikt (Lerdal, Rännelönda, Råggård, Järbo och Högsäter av Valbo härad) . . . . .	5	371·82	360·09	4 905	13
Färgelönda landsfiskalsdistrikt (Färgelönda, Ödeborg, Torp och Valbo-Ryr av Valbo härad) . . . . .	4	358·85	331·09	5 320	16
Nordals landsfiskalsdistrikt . . . . .	7	412·24	362·17	10 395	28
Bolstads landsfiskalsdistrikt (Grinstad, Erikstad, Bolstad och Gestad av Sundals härad) . . . . .	4	207·89	206·82	4 753	22
Frändefors landsfiskalsdistrikt (Brälönda, Sundals-Ryr och Frändefors av Sundals härad) . . . . .	3	380·13	363·17	7 165	19
Fögderiet	23	1 730·93	1 623·34	32 538	20
<i>Väne fögderi.</i>					
(Väne, Bjärke och Flundre härad samt Trollhättans stad = Flundre, Väne och Bjärke domsaga)					
Vassända landsfiskalsdistrikt (Väne-Ryr och Vassända-Naglum av Väne härad) . . . . .	2	134·24	125·73	5 421	43

Fögderier och landsfiskalsdistrikt	Ant. kom-muner	Areal, i km <sup>2</sup>		Folk-mängd	Inv. på km <sup>2</sup> land
		Hela arealen	Därav land		
Tunhems landsfiskalsdistrikt (Västra Tunhem, Norra Björke, Gårdhem och Väne-Åsaka av Väne härad; Trollhättans stad) . . . . .	5	281·68	272·81	22 978	84
Bjärke landsfiskalsdistrikt . . . . .	4	223·24	215·42	4 704	21
Flundre landsfiskalsdistrikt . . . . .	5	151·58	143·54	6 749	47
Fögderiet	<b>16</b>	<b>790·74</b>	<b>757·50</b>	<b>39 852</b>	<b>52</b>
<i>Kullings fögderi.</i>					
(Ale, Vättle och Kullings härad = Vättle, Ale och Kullings domsaga)					
Ale landsfiskalsdistrikt . . . . .	9	519·12	478·10	13 510	28
Vättle landsfiskalsdistrikt . . . . .	5	361·13	319·58	10 770	33
Alingsås landsfiskalsdistrikt (Hemsjö, Ödenäs, Alingsås landsförsamling och Rödene, Bälinge, Skogsbygden, Långared, Lena, Bergstena och Fullestad av Kullings härad) . . . . .	9	476·40	403·44	7 596	18
Herrljunga landsfiskalsdistrikt (Hol, Horla, Siene, Algutstorp, Kullings-Skövde, Södra Härene, Tumberg, Brättensby och Landa, Eggvena, Remmene, Tarsled, Fölene och Herrljunga av Kullings härad) . . . . .	13	280·23	276·69	7 997	28
Fögderiet	<b>36</b>	<b>1 636·38</b>	<b>1 477·81</b>	<b>39 873</b>	<b>26</b>
<i>Borås fögderi.</i>					
(Gäsene, Ås, Vedens och Bollebygds härad = Borås domsaga)					
Gäsene landsfiskalsdistrikt . . . . .	22	574·74	553·43	8 580	15
Ås landsfiskalsdistrikt . . . . .	16	463·95	447·79	10 328	23
Vedens landsfiskalsdistrikt . . . . .	6	355·28	326·14	6 655	20
Bollebygds landsfiskalsdistrikt . . . . .	3	369·81	343·32	7 501	21
Fögderiet	<b>47</b>	<b>1 768·78</b>	<b>1 670·68</b>	<b>33 064</b>	<b>19</b>
<i>Marks fögderi.</i>					
(= samma härads domsaga)					
Sätilla landsfiskalsdistrikt (Sätilla, Hyssna, Hajom, Berghem, Fotskäl, Tostared och Surteby-Kattunga)	7	423·80	384·11	8 565	22
Kungsåters landsfiskalsdistrikt (Öxnevala, Horred, Istorp, Kungsäter, Grimmared, Karl Gustav, Gunnarsjö, Torestorp, Ålekulla och Öxabäck) . . . . .	10	511·88	462·86	8 367	18
Kinna landsfiskalsdistrikt (Örby, Kinna, Seglora, Fritsla, Skepphult och Kinnarumma) . . . . .	6	476·80	449·86	17 445	38
Fögderiet	<b>23</b>	<b>1 412·48</b>	<b>1 296·83</b>	<b>34 377</b>	<b>26</b>
<i>Kinds fögderi.</i>					
(Kinds och Redvägs härad = samma härads domsaga)					
Svenljunga landsfiskalsdistrikt (Ljushult, Hillared, Sexdrega, Roasjö, Redslared, Svenljunga, Ullasjö, Örsås, Revesjö, Holsljunga, Mjöbäck och Älvsared av Kinds härad) . . . . .	12	697·48	659·83	9 795	14
Tranemo landsfiskalsdistrikt (Märdaklev, Kalv, Östra Frölunda, Häcksvik, Sjötofta, Ambjörnarp, Mossebo och Tranemo av Kinds härad) . . . . .	8	759·58	702·21	7 860	11
Åsundens landsfiskalsdistrikt (Nittorp, Ljungsarp, Ölsremma, Dalstorp, Hulared, Södra Åsarp, Månstad, Långhem, Dannike, Tvärred, Marbäck, Finnekumla, Södra Säm, Gällstad och Grönahög av Kinds härad)	15	749·75	687·70	11 017	16
Redvägs landsfiskalsdistrikt . . . . .	*18	629·96	604·11	9 434	15
Fögderiet	<b>*53</b>	<b>2 836·77</b>	<b>2 653·85</b>	<b>38 106</b>	<b>14</b>
<i>Summa för länets fögderier</i>	<b>*220</b>	<b>12 568·56</b>	<b>11 529·90</b>	<b>246 365</b>	<b>21</b>

Fögderier och landsfiskalsdistrikt	Ant. kom-muner	Areal, i km <sup>2</sup>		Folk-mängd	Inv. på km <sup>2</sup> land
		Hela arealen	Därv land		
<b>16) Skaraborgs län.</b>					
<i>Barne fögderi.</i>					
(Åse, Viste, Barne och Laske härad = samma hä-rads domsaga)					
Åse landsfiskalsdistrikt . . . . .	10	237.94	236.61	5 776	24
Viste landsfiskalsdistrikt . . . . .	13	307.72	306.32	9 557	31
Barne landsfiskalsdistrikt . . . . .	15	324.72	323.04	11 940	36
Laske landsfiskalsdistrikt . . . . .	7	221.69	220.46	5 750	26
Fögderiet	<b>45</b>	<b>1 092.07</b>	<b>1 086.43</b>	<b>33 023</b>	<b>30</b>
<i>Lidköpings fögderi.</i>					
(Källands, Kinnefjärdings och Kinne härad = Kinnefjärdings, Kinne och Källands domsaga)					
Järpås landsfiskalsdistrikt (Uvered, Järpås, Häggesled, Lavad, Tranum, Tädene, Norra Kedum, Väla, Gillstad, Mellby, Källands-Åsaka och Råda av Källands härad) . . . . .	12	223.58	222.48	6 521	29
Leckö landsfiskalsdistrikt (Örslösa, Söne, Skalunda, Rackeby, Gösslunda, Sunnersberg, Strö och Otterstad av Källands härad) . . . . .	8	216.04	215.25	5 550	35
Kinnefjärdings landsfiskalsdistrikt . . . . .	12	215.84	215.19	7 156	23
Kinne landsfiskalsdistrikt . . . . .	15	371.44	368.78	11 922	32
Fögderiet	<b>47</b>	<b>1 026.90</b>	<b>1 021.73</b>	<b>31 149</b>	<b>30</b>
<i>Skara fögderi.</i>					
(Valle, Skånings, Vilske och Gudhems härad = Skånings, Valle och Vilske domsaga; del av Gudhems och Kåkinds domsaga) . . . . .					
Axvalls landsfiskalsdistrikt (Valle härad; Skånings-Åsaka, Händene, Skara landskommun, Härlunda, Marum och Vinköl av Skånings härad) . . . . .	16	393.79	370.56	8 486	22
Skånings landsfiskalsdistrikt (Västra Gerum, Synnerby, Skallmeja, Trässberg, Härjevad, Saleby, Öttum, Jung, Fyrunga, Kvänum, Norra Vånga och Edsvära av Skånings härad) . . . . .	12	343.85	339.82	9 516	28
Vilske landsfiskalsdistrikt . . . . .	10	274.93	272.19	5 663	20
Stenstorps landsfiskalsdistrikt (Ljunghem, Edåsa, Sjo-gerstad, Rådene, Borgunda, Dala, Högstena, Södra Kyrketorp, Stenstorp, Brunnhem, Segerstad, Håkan-torp och Valtorp av Gudhems härad) . . . . .	13	220.02	219.10	5 452	24
Gudhems landsfiskalsdistrikt (Torbjörntorp, Friggeråker, Falköpings västra landskommun, Östra Tunhem, Gudhem, Ugglum, Bjurum, Bjärka, Sätuna, Hornborga och Broddetorp av Gudhems härad) . . . . .	11	170.90	155.62	5 227	33
Fögderiet	<b>62</b>	<b>1 403.49</b>	<b>1 357.29</b>	<b>34 344</b>	<b>25</b>
<i>Vartofta fögderi.</i>					
(Frökinds och Vartofta härad samt Tidaholms stad = Vartofta och Frökinds domsaga)					
Vartofta landsfiskalsdistrikt (Frökinds härad; Luttra, Falköpings östra landskommun, Karleby, Slöta, Kälvene, Vartofta-Åsaka, Vistorp, Yllestad och Näs av Vartofta härad) . . . . .	13	295.25	294.58	6 320	21
Dimbo landsfiskalsdistrikt (Hängsdala, Skörstorp, Östra Gerum, Mularp, Åsle, Tiarp, Kungslena, Hömb, Varv, Dimbo, Ottravad, Suntak, Valstad, Kymbo, Vättak, Härja och Utvängstorp av Vartofta härad) . . . . .	17	318.48	316.64	5 940	18
Slättängs landsfiskalsdistrikt (Sandhem, Nykyrka, länsdel av Kölingared, Bjurbäck, Habo och Gustav Adolf av Vartofta härad) . . . . .	*5	460.91	444.65	7 576	17

Fögderier och landsfiskalsdistrikt	Ant. kom-muner	Areal, i km <sup>2</sup>		Folk-mängd	Inv. på km <sup>2</sup> land
		Hela arealen	Därav land		
Tidaholms landsfiskalsdistrikt (Brandstorp, Daretorp, Velinge, Baltak, Aeklinga, Agnetorp, Fröjered, Korsberga och Fridene av Vartofta härad; Tidaholms stad) . . . . .	10	433·37	427·52	13 831	32
Fögderiet	<b>*45</b>	<b>1 508·01</b>	<b>1 483·39</b>	<b>33 667</b>	<b>22</b>
<i>Skövde fögderi.</i>					
(Kåkinds härad och del av Vadsbo härad = del av Gudhems och Kåkinds domsaga; del av Vadsbo härads domsaga)					
Hjo landsfiskalsdistrikt (Södra Fägelås, Norra Fägelås, Hjo landskommun, Grevbäck, Bredvik, Kyrkefalla och Mofalla av Kåkinds härad) . . . . .	7	388·55	383·27	9 549	24
Skövde landsfiskalsdistrikt (Värsås, Varola, Hagelberg, Öm, Norra Kyrketorp, Våmb, Ryd, Forsby och Sven-torp av Kåkinds härad) . . . . .	9	224·85	223·10	5 928	26
Binnebergs landsfiskalsdistrikt (Locketorp, Våring, Horn, Frösve, Säter, Berg, Lerdala, Timmersdala, Böja, Låstad, Binneberg, Odensåker, Tidavad, Sven-neby, Hjalstad, Mo, Vad, Flistad och Götlunda av Vadsbo härad) . . . . .	19	414·10	395·54	11 044	27
Karlsborgs landsfiskalsdistrikt (Bällefors, Ekeskog, Beateberg, Ransberg, Mölltorp och Karlsborg av Vadsbo härad) . . . . .	6	369·16	324·00	8 101	25
Fögderiet	<b>41</b>	<b>1 396·66</b>	<b>1 325·91</b>	<b>34 622</b>	<b>26</b>
<i>Mariestads fögderi.</i>					
(del av Vadsbo härad = del av Vadsbo härads domsaga)					
Udenäs landsfiskalsdistrikt (Tived, Udenäs, Halna, Fågre och Tråstena) . . . . .	5	634·20	527·46	7 875	14
Hasslerörs landsfiskalsdistrikt (Utby, Ekby, Ek, Uller-vad, Björsäter, Leksberg, Torsö, Hassle, Enåsa och Berga, Fåred, Bäck, Björkäng, Töreboda och Freds-berg) . . . . .	13	517·30	503·04	12 715	25
Hova landsfiskalsdistrikt (Lyrestad, Hova, Ålgarås, Finnerödja och Amnehärad) . . . . .	5	797·99	667·26	12 382	18
Fögderiet	<b>23</b>	<b>1 949·49</b>	<b>1 697·76</b>	<b>32 972</b>	<b>19</b>
<i>Summa för länets fögderier</i>	<b>*263</b>	<b>8 376·62</b>	<b>7 972·51</b>	<b>199 777</b>	<b>25</b>
<b>17) Värmlands län.</b>					
<i>Östersysslets fögderi.<sup>1)</sup></i>					
(Färnebo, Visnums, Ölme och Väse härad = Öster-sysslets domsaga)					
Filipstads landsfiskalsdistrikt (Råmen, Gåsborn, Nord-mark och Färnebo av Färnebo härad) . . . . .	4	1 293·37	1 172·06	9 598	8
Storfors landsfiskalsdistrikt (Brattfors, Kroppa och Lungsund av Färnebo härad) . . . . .	3	666·87	584·64	7 241	12
Kristinehamns landsfiskalsdistrikt (Visnums härad; Var-num av Ölme härad <sup>1)</sup> ) . . . . .	5	639·35	578·62	8 472	14
Väse landsfiskalsdistrikt (Ölme av Ölme härad; Väse härad) . . . . .	4	651·31	621·87	9 399	15
Fögderiet	<b>16</b>	<b>3 250·90</b>	<b>2 957·19</b>	<b>34 710</b>	<b>11</b>
<i>Mellansysslets fögderi.<sup>2)</sup></i>					
(Karlstads, Kils och Grums härad = Mellansyss-lets domsaga)					
Karlstads landsfiskalsdistrikt <sup>2)</sup> . . . . .	3	270·37	256·81	15 899	61

Fögderier och landsfiskalsdistrikt	Ant. kom-muner	Areal, i km <sup>2</sup>		Folk-mängd	Inv. på km <sup>2</sup> land
		Hela arealen	Därav land		
Kils landsfiskalsdistrikt (Nedre Ullerud, Stora Kil och Frykerud av Kils härad) . . . . .	3	450·58	394·94	11 003	27
Ransåters landsfiskalsdistrikt (Övre Ullerud och Ransåter av Kils härad) . . . . .	2	377·23	333·42	7 941	23
Grums landsfiskalsdistrikt . . . . .	5	497·49	470·59	10 512	22
Fögderiet	<b>13</b>	<b>1 595·67</b>	<b>1 455·76</b>	<b>45 355</b>	<b>31</b>
<i>Södersysslets fögderi.</i>					
(Näs och Gillbergs härad samt del av Nordmarks härad = Södersysslets domsaga; del av Nordmarks domsaga)					
Näs landsfiskalsdistrikt . . . . .	11	749·73	712·93	13 708	19
Gillbergs landsfiskalsdistrikt . . . . .	7	1 267·56	1 036·35	13 351	12
Årjängs landsfiskalsdistrikt (Sillerud, Silbodal, Blomskog, Trankil, Västra Fågelvik och Holmedal av Nordmarks härad) . . . . .	6	1 178·30	962·66	10 390	10
Fögderiet	<b>24</b>	<b>3 195·59</b>	<b>2 711·94</b>	<b>37 449</b>	<b>13</b>
<i>Västersysslets fögderi.</i>					
(del av Nordmarks härad; Jösse härad samt Arvika stad = del av Nordmarks domsaga; Jösse domsaga)					
Järnskogs landsfiskalsdistrikt (Töcksmark, Östervallskog, Karlanda, Järnskog och Skillingmark av Nordmarks härad) . . . . .	5	854·80	790·33	8 407	10
Charlottenbergs landsfiskalsdistrikt (Köla, Eda, Bogen, Gunnarskog och Ny av Jösse härad) . . . . .	5	1 129·97	1 009·40	15 065	14
Arvika landsfiskalsdistrikt (Ålgå, Arvika landskommun, Mangskog, Brunskog och Boda av Jösse härad; Arvika stad) . . . . .	6	853·92	731·07	20 186	27
Fögderiet	<b>16</b>	<b>2 838·69</b>	<b>2 530·80</b>	<b>43 658</b>	<b>17</b>
<i>Fryksdals fögderi.</i>					
(Fryksdals härad = samma härads domsaga)					
Rottna landsfiskalsdistrikt (Västra Emtervik och Gräsmark ävensom Sunne och Lysvik väster om Fryken) <sup>3)</sup> . . . . .	*2	†875·86	781·98	10 053	12
Värmlands-Sunne landsfiskalsdistrikt (Östra Emtervik och Sunne köping ävensom Sunne och Lysvik öster om Fryken) <sup>3)</sup> . . . . .	*4	†574·73	508·93	10 597	20
Torsby landsfiskalsdistrikt (Fryksände, Lekvattnet, Östmark och Vitsand) . . . . .	4	1 330·61	1 262·15	13 040	10
Fögderiet	<b>10</b>	<b>2 781·20</b>	<b>2 553·06</b>	<b>33 690</b>	<b>13</b>
<i>Älvdals fögderi.</i>					
(Älvdals och Nyeds härad = samma härads domsaga)					
Finnskoga landsfiskalsdistrikt (Nyskoga, Södra Finnskoga, Norra Finnskoga och Dalby av Älvdals härad) . . . . .	4	2 300·45	2 234·00	7 800	3·4
Eksbärad landsfiskalsdistrikt (Norra Ny och Eksbärad av Älvdals härad) . . . . .	2	1 638·99	1 545·57	9 651	6
Uddeholms landsfiskalsdistrikt (Gustav Adolf och Norra Råda av Älvdals härad) . . . . .	2	903·03	813·80	12 496	15
Nyeds landsfiskalsdistrikt (Sunnemo av Älvdals härad; Nyeds härad) . . . . .	3	648·55	589·53	7 212	12
Fögderiet	<b>11</b>	<b>5 491·02</b>	<b>5 182·90</b>	<b>37 159</b>	<b>7</b>
Summa för länets fögderier	<b>90</b>	<b>19 153·07</b>	<b>17 391·65</b>	<b>282 021</b>	<b>13</b>

Fögderier och landsfiskalsdistrikt	Ant. kom-muner	Areal, i km <sup>2</sup>		Folk-mängd	Inv. på km <sup>2</sup> land
		Hela arealen	Därav land		
<b>18) Örebro län.</b>					
<i>Örebro fögderi.</i>					
(Örebro, Askers och Sköllersta härad = del av Östernärkes domsaga)					
Tysslinge landsfiskalsdistrikt (Kil, Gräve, Tysslinge, Vintrosa, Täby och Mosjö av Örebro härad) . . . . .	6	394.62	376.78	7 658	20
Örebro landsfiskalsdistrikt (Almby, Ansta, Långbro, Eker, Hovsta och Axberg av Örebro härad) . . . . .	6	231.87	224.87	14 602	64
Askers landsfiskalsdistrikt . . . . .	3	378.88	359.83	9 343	25
Sköllersta landsfiskalsdistrikt . . . . .	6	569.67	531.69	9 290	17
Fögderiet	<b>21</b>	<b>1 575.04</b>	<b>1 498.17</b>	<b>40 898</b>	<b>27</b>
<i>Hallsbergs fögderi.</i>					
(Kumla, Hardemo, Grimstens och Sundbo härad = del av Västernärkes domsaga)					
Hallsbergs landsfiskalsdistrikt (Lerbäck, Hallsberg och Hallsbergs köping av Kumla härad) . . . . .	3	429.75	395.61	10 121	25
Kumla landsfiskalsdistrikt (Kumla av Kumla härad; Hardemo härad) . . . . .	3	210.54	208.80	11 974	57
Grimstens landsfiskalsdistrikt . . . . .	3	310.69	292.75	7 003	23
Sundbo landsfiskalsdistrikt . . . . .	3	573.38	535.27	9 439	17
Fögderiet	<b>12</b>	<b>1 524.36</b>	<b>1 432.43</b>	<b>38 537</b>	<b>26</b>
<i>Karlskoga fögderi.<sup>1)</sup></i>					
(Edsbergs och Karlskoga härad = del av Västernärkes domsaga; del av Nora domsaga)					
Fjögesta landsfiskalsdistrikt (Tångeråsa, Edsberg, Knista och Hidinge av Edsbergs härad) . . . . .	4	315.97	302.45	5 602	18
Svartå landsfiskalsdistrikt (Skagershult, Kvistbro och Nysund av Edsbergs härad) <sup>1)</sup> . . . . .	3	637.98	562.67	7 704	13
Karlskoga landsfiskalsdistrikt . . . . .	3	746.09	651.51	21 925	33
Fögderiet	<b>10</b>	<b>1 700.04</b>	<b>1 516.63</b>	<b>35 231</b>	<b>23</b>
<i>Lindes fögderi.</i>					
(Glanshammars, Fellingsbro samt Lindes och Ramsbergs härad = del av Östernärkes domsaga; del av Lindes domsaga)					
Glanshammars landsfiskalsdistrikt . . . . .	5	358.50	343.90	6 591	19
Fellingsbro landsfiskalsdistrikt . . . . .	3	495.77	460.54	10 863	23
Lindes landsfiskalsdistrikt (Lindes och Ramsbergs härad) . . . . .	2	1 014.56	927.16	12 257	13
Fögderiet	<b>10</b>	<b>1 868.83</b>	<b>1 731.60</b>	<b>29 711</b>	<b>17</b>
<i>Nora fögderi.</i>					
(Grythytte och Hällefors, Nora och Hjulsjö samt Nya Kopparbergs härad = del av Nora domsaga; del av Lindes domsaga)					
Hällefors landsfiskalsdistrikt (Grythytte och Hällefors härad) . . . . .	2	902.84	758.44	8 992	11
Nora landsfiskalsdistrikt (Nora och Hjulsjö härad) . . . . .	4	933.27	842.69	9 816	11
Ljusnarsbergs landsfiskalsdistrikt (Nya Kopparbergs härad) . . . . .	2	665.71	603.52	10 538	17
Fögderiet	<b>8</b>	<b>2 501.82</b>	<b>2 204.65</b>	<b>29 346</b>	<b>13</b>
<i>Summa för länets fögderier</i>	<b>61</b>	<b>9 170.09</b>	<b>8 878.48</b>	<b>178 718</b>	<b>20</b>

Fögderier och landsfiskalsdistrikt	Ant. kom-muner	Areal, i km <sup>2</sup>		Folk-mängd	Inv. på km <sup>2</sup> land
		Hela arealen	Därav land		
<b>19) Västmanlands län.</b>					
<i>Kungsörs fögderi.</i>					
(Åkerbo och Skinnskattebergs härad = del av Västmanlands västra domsaga)					
Arboga landsfiskalsdistrikt (Torpa, Kung Karl, Kungsör, Kungs-Barkarö, Björskog, Säterbo, Arboga landskommun och Medåker av Åkerbo härad) . . . . .	8	376·80	371·99	9 971	26
Köpings landsfiskalsdistrikt (Västra Skedvi, Himmeta, Bro, Malma och Odensvi av Åkerbo härad) . . . . .	5	479·45	450·25	6 933	15
Skinnskattebergs landsfiskalsdistrikt . . . . .	3	694·26	632·67	6 755	10
Fögderiet	<b>16</b>	<b>1 550·51</b>	<b>1 454·91</b>	<b>23 659</b>	<b>16</b>
<i>Bergslags fögderi.</i>					
(Gamla Norbergs bergslag samt Vagnsbro och Norrbo härad = del av Västmanlands mellersta domsaga)					
Norbergs landsfiskalsdistrikt (Västanfors och Norberg av Gamla Norbergs bergslag) . . . . .	2	481·86	447·20	12 605	28
Västerfärnebo landsfiskalsdistrikt (Västervåla och Karbenning av Gamla Norbergs bergslag; Vagnsbro härad) . . . . .	3	585·89	536·66	6 922	12
Skultuna landsfiskalsdistrikt (Norrbo härad) . . . . .	5	403·23	391·05	6 138	15
Fögderiet	<b>10</b>	<b>1 470·98</b>	<b>1 374·91</b>	<b>25 665</b>	<b>18</b>
<i>Västerås fögderi.</i>					
(Snevringe, Tuhundra, Siende och Yttertjurbo härad = del av Västmanlands västra domsaga; del av Västmanlands mellersta domsaga)					
Ramnäs landsfiskalsdistrikt (Ramnäs, Sura, Svedvi och Berg av Snevringe härad; Lillhärad av Tuhundra härad) . . . . .	5	528·30	498·26	11 686	23
Kolbäcks landsfiskalsdistrikt (Munktorp, Kolbäck, Säby och Rytterne av Snevringe härad; Västerås-Barkarö och Dingtuna av Tuhundra härad) . . . . .	6	361·55	358·74	10 464	29
Västerås landsfiskalsdistrikt (Siende och Yttertjurbo härad) . . . . .	10	373·71	371·75	8 264	22
Fögderiet	<b>21</b>	<b>1 263·56</b>	<b>1 228·75</b>	<b>30 414</b>	<b>24</b>
<i>Salbergs-Väsby fögderi.</i>					
(Övertjurbo, Simtuna, Torstuna och Våla härad = Västmanlands östra domsaga)					
Sala landsfiskalsdistrikt (Övertjurbo härad) . . . . .	4	538·28	518·08	7 218	13
Heby landsfiskalsdistrikt (Enåker, Västerlövsta, Norrby och Tärna av Simtuna härad; Huddunge av Våla härad) . . . . .	5	543·41	532·34	8 642	16
Torstuna landsfiskalsdistrikt (Altuna, Simtuna och Frösthult av Simtuna härad; Torstuna härad) . . . . .	7	470·23	464·20	8 135	17
Våla landsfiskalsdistrikt (Harbo, Östervåla och Nora av Våla härad) . . . . .	3	688·85	641·68	8 426	13
Fögderiet	<b>19</b>	<b>2 240·77</b>	<b>2 156·30</b>	<b>32 421</b>	<b>15</b>
<i>Summa för länets fögderier</i>	<b>66</b>	<b>6 525·82</b>	<b>6 214·87</b>	<b>112 159</b>	<b>18</b>
<b>20) Kopparbergs län.</b>					
<i>Hedemora fögderi.</i>					
(Folkare härad och Hedemora tingslag = Hedemora domsaga)					
By landsfiskalsdistrikt (By av Folkare härad) . . . . .	1	336·00	309·70	5 482	17



Fögderier och landsfiskalsdistrikt	Ant. kom-muner	Areal, i km <sup>2</sup>		Folk-mängd	Inv. på km <sup>2</sup> land
		Hela arealen	Därav land		
Folkärna landsfiskalsdistrikt (Folkärna, Krylbo och Grytnäs av Folkare härad; Avesta stad) . . . . .	4	335-20	303-60	15 087	49
Hedemora landsfiskalsdistrikt (Garpenberg, Hedemora landskommun och Sätters landskommun av Hedemora tingslag) . . . . .	3	612-00	558-60	10 385	18
Husby landsfiskalsdistrikt (Husby och Stora Skedvi av Hedemora tingslag) . . . . .	2	644-50	575-60	9 551	16
Fögderiet	<b>10</b>	<b>1 927-70</b>	<b>1 747-50</b>	<b>40 505</b>	<b>23</b>
<i>Falu fögderi.</i>					
(delar av Falu norra och södra tingslag = del av Falu domsaga)					
Sundborns landsfiskalsdistrikt (Vika och Sundborn av Falu norra tingslag) . . . . .	2	434-80	371-20	5 481	14
Svärdsjö landsfiskalsdistrikt (Svärdsjö och Enviken av Falu norra tingslag) . . . . .	2	1 294-90	1 197-00	7 833	6
Stora Tuna landsfiskalsdistrikt (Stora Tuna av Falu södra tingslag) <sup>1)</sup> . . . . .	1	521-70	502-10	9 037	17
Domnarvets landsfiskalsdistrikt (Borlänge och Domnarvet av Falu södra tingslag) <sup>2)</sup> . . . . .	2	42-80	38-70	17 124	442
Fögderiet	<b>7</b>	<b>2 294-20</b>	<b>2 109-00</b>	<b>39 475</b>	<b>18</b>
<i>Västerbergslags fögderi.</i>					
(del av Falu södra tingslag; Västerbergslags tingslag = del av Falu domsaga; Västerbergslags domsaga)					
Torsångs landsfiskalsdistrikt (Torsång, Gustav och Silberg av Falu södra tingslag) . . . . .	3	359-90	303-40	5 206	17
Söderbärke landsfiskalsdistrikt (Söderbärke och Malingsbo av Västerbergslags tingslag) . . . . .	2	570-50	511-60	4 561	8
Norrbärke landsfiskalsdistrikt (Norrbärke och Smedjebacken av Västerbergslags tingslag) <sup>3)</sup> . . . . .	2	498-00	452-50	8 427	18
Ludvika landsfiskalsdistrikt (Ludvika landskommun och Ludvika stad av Västerbergslags tingslag) <sup>4)</sup> . . . . .	2	222-80	192-30	9 968	51
Grangärde landsfiskalsdistrikt (Grangärde av Västerbergslags tingslag) . . . . .	1	796-40	735-40	11 973	16
Fögderiet	<b>10</b>	<b>2 447-60</b>	<b>2 195-20</b>	<b>40 135</b>	<b>18</b>
<i>Västerdals fögderi.</i>					
(Näs tingslag, del av Malungs tingslag och del av Leksands och Gagnefs tingslag = del av Näs och Malungs domsaga; del av Nedansiljans domsaga)					
Näs landsfiskalsdistrikt (Säfsnäs och Näs av Näs tingslag) . . . . .	2	1 133-60	1 058-00	5 311	5
Floda landsfiskalsdistrikt (Floda av Näs tingslag) . . . . .	1	398-40	375-20	2 532	6
Järna landsfiskalsdistrikt (Järna av Näs tingslag; Äppelbo av Malungs tingslag) . . . . .	2	1 135-10	1 069-60	9 057	8
Malungs landsfiskalsdistrikt (Malung av Malungs tingslag) . . . . .	1	1 846-20	1 748-70	7 502	4-2
Lima landsfiskalsdistrikt (Lima av Malungs tingslag) . . . . .	1	1 434-50	1 377-00	2 639	1-9
Gagnefs landsfiskalsdistrikt (Gagnef och Ål av Leksands och Gagnefs tingslag) . . . . .	2	561-00	537-30	8 771	16
Fögderiet	<b>9</b>	<b>6 508-80</b>	<b>6 165-80</b>	<b>35 812</b>	<b>5</b>
<i>Nedansiljans fögderi.</i>					
(del av Falu norra tingslag, del av Leksands och Gagnefs tingslag samt del av Rättviks tingslag = del av Falu domsaga; del av Nedansiljans domsaga)					
Kopparbergs landsfiskalsdistrikt (Kopparberg och Aspeboda av Falu norra tingslag) . . . . .	2	369-50	318-90	7 828	24
Bjursås landsfiskalsdistrikt (Bjursås av Leksands och Gagnefs tingslag) . . . . .	1	166-50	152-10	3 180	20

Fögderier och landsfiskalsdistrikt	Ant. kommuner	Areal, i km <sup>2</sup>		Folk-mängd	Inv. på km <sup>2</sup> land
		Hela arealen	Därav land		
Leksands landsfiskalsdistrikt (Leksand och Siljansås av Leksands och Gagnefs tingslag) . . . . .	2	1 244·10	1 088·70	12 427	11
Rättviks landsfiskalsdistrikt (Rättvik och Boda av Rättviks tingslag) . . . . .	2	1 212·70	1 068·00	10 645	9
Fögderiet	7	2 992·80	2 627·70	34 080	12
<i>Ovansiljans fögderi.</i>					
(del av Malungs tingslag, del av Rättviks tingslag, Orsa, Mora, Älvdals samt Särna och Idre tingslag = del av Nås och Malungs domsaga; del av Nedansiljans domsaga; Ovansiljans domsaga)					
Transtrands landsfiskalsdistrikt (Transtrand av Malungs tingslag) . . . . .	1	1 057·60	1 027·60	2 004	1·9
Ore landsfiskalsdistrikt (Ore av Rättviks tingslag) . . . . .	1	967·90	882·10	3 654	4·1
Orsa landsfiskalsdistrikt (Orsa tingslag) . . . . .	1	1 807·30	1 751·70	8 422	4·8
Våmhus landsfiskalsdistrikt (Våmhus samt av Mora Bonås by och förutvarande Lillhärda ländel, allt av Mora tingslag) . . . . .	*1	802·60	768·40	2 123	2·7
Mora landsfiskalsdistrikt (återstoden av Mora socken samt Morastrand, bådadera av Mora tingslag) . . . . .	*2	1 128·20	1 002·90	10 860	10
Venjans landsfiskalsdistrikt (Sollerön och Venjan av Mora tingslag) . . . . .	2	1 198·80	1 068·50	4 012	3·7
Älvdalens landsfiskalsdistrikt (Älvdals tingslag) . . . . .	1	2 492·50	2 426·90	5 831	2·4
Särna landsfiskalsdistrikt (Särna och Idre tingslag) . . . . .	2	4 504·60	4 358·60	3 459	0·7
Fögderiet	11	13 959·40	13 286·70	40 365	3·0
<i>Summa för länets fögderier</i>	54	30 130·50	28 131·90	230 372	8
<b>21) Gävleborgs län.</b>					
<i>Storviks fögderi.<sup>1) 2)</sup></i>					
(Gästriklands västra tingslag = Gästriklands västra domsaga)					
Ockelbo landsfiskalsdistrikt (Ockelbo) . . . . .	1	1 061·24	998·89	9 409	9
Ovansjö landsfiskalsdistrikt (Järbo, Ovansjö och Storvik) <sup>1)</sup> . . . . .	3	589·30	543·20	11 625	21
Torsåkers landsfiskalsdistrikt (Hofors och Torsåker) . . . . .	2	447·10	408·20	9 765	23
Fögderiet	6	2 097·64	1 950·29	30 799	15
<i>Gävle fögderi.<sup>1) 2)</sup></i>					
(Gästriklands östra tingslag = Gästriklands östra domsaga)					
Hedesunda landsfiskalsdistrikt (Österfärnebo och Hedesunda) <sup>2)</sup> . . . . .	2	869·00	742·90	7 636	10
Högbo landsfiskalsdistrikt (Årsunda, Sandviken och Högbo) <sup>1)</sup> . . . . .	3	364·40	310·15	15 574	50
Valbo landsfiskalsdistrikt (Valbo) . . . . .	1	547·50	504·61	12 640	25
Hille landsfiskalsdistrikt (Hille och Hamrånge) . . . . .	2	630·49	590·89	8 660	14
Fögderiet	8	2 411·39	2 148·55	44 510	20
<i>Söderhamns fögderi.</i>					
(Ala och Enångers tingslag = Sydöstra Hälsinglands domsaga)					
Skogs landsfiskalsdistrikt (Skog av Ala tingslag) . . . . .	1	467·90	405·50	3 900	9
Söderala landsfiskalsdistrikt (Söderala av Ala tingslag) . . . . .	1	280·30	243·50	14 031	57
Norråla landsfiskalsdistrikt (Norråla och Trönö av Ala tingslag) . . . . .	2	347·08	332·16	5 079	15
Mo landsfiskalsdistrikt (Mo och Rengsjö av Ala tingslag) . . . . .	2	229·75	215·79	3 896	18
Enångers landsfiskalsdistrikt (Enångers tingslag) . . . . .	3	525·50	498·48	7 514	15
Fögderiet	9	1 850·53	1 695·43	34 470	20

Fögderier och landsfiskalsdistrikt	Ant. kom-muner	Areal, i km <sup>2</sup>		Folk-mängd	Inv. på km <sup>2</sup> land
		Hela arealen	Därav land		
<i>Bollnäs fögderi.</i>					
(Bollnäs tingslag = Bollnäs domsaga)					
Hanebo landsfiskalsdistrikt (Segersta och Hanebo) . . .	2	440-65	392-90	6 244	15
Bollnäs landsfiskalsdistrikt (Bollnäs, Bollnäs köping och Björkhamre) . . . . .	3	879-81	817-76	15 770	19
Alfta landsfiskalsdistrikt (Alfta) . . . . .	1	1 014-70	929-90	7 108	7
Ovanåkers landsfiskalsdistrikt (Ovanåker och Voxna)	2	994-60	938-60	7 779	8
Fögderiet	8	3 329-76	3 079-16	36 901	11
<i>Ljusdals fögderi.</i>					
(Västra Hälsinglands domsagas tingslag = Västra Hälsinglands domsaga)					
Arbrå landsfiskalsdistrikt (Arbrå och Undersvik) . . .	2	536-67	489-42	7 139	14
Järvsö landsfiskalsdistrikt (Järvsö) . . . . .	1	740-90	696-00	8 002	11
Ljusdals landsfiskalsdistrikt (Ljusdal, Ljusdals köping och Råmsjö) . . . . .	3	1 956-15	1 820-20	13 044	7
Färila landsfiskalsdistrikt (Färila-Kårböle) . . . . .	1	1 273-70	1 217-30	6 032	4-9
Los landsfiskalsdistrikt (Los) . . . . .	1	1 687-35	1 589-90	3 729	2-3
Fögderiet	8	6 194-77	5 812-82	37 946	6
<i>Hudiksvalls fögderi.</i>					
(Delsbo tingslag; Bergsjö och Forsa tingslag = Norra Hälsinglands domsaga)					
Norrbo landsfiskalsdistrikt (Bjuråker och Norrbo av Delsbo tingslag) . . . . .	2	992-00	865-10	5 230	6
Delsbo landsfiskalsdistrikt (Delsbo av Delsbo tingslag)	1	475-30	423-40	5 607	13
Forsa landsfiskalsdistrikt (Forsa och Hög av Bergsjö och Forsa tingslag) . . . . .	2	341-53	308-36	5 408	17
Hälsingtuna landsfiskalsdistrikt (Ilso, Hälsingtuna och Idenor av Bergsjö och Forsa tingslag) . . . . .	3	234-53	224-93	4 363	19
Harmångers landsfiskalsdistrikt (Rogsta och Harmångers av Bergsjö och Forsa tingslag) . . . . .	2	368-20	338-30	5 245	15
Gnarps landsfiskalsdistrikt (Jättendal och Gnarp av Bergsjö och Forsa tingslag) . . . . .	2	435-98	417-51	4 936	11
Bergsjö landsfiskalsdistrikt (Bergsjö och Hassela av Bergsjö och Forsa tingslag) . . . . .	2	841-00	787-50	6 479	8
Fögderiet	14	3 688-54	3 365-10	37 268	11
<i>Summa för länets fögderier</i>	53	19 572-63	18 051-35	221 894	12
<b>22) Västernorrlands län.</b>					
<i>Ljunga fögderi.</i>					
(Medelpads västra domsagas tingslag; Indals tingslag = Medelpads västra domsaga; del av Medelpads östra domsaga)					
Borgsjö landsfiskalsdistrikt (Haverö och Borgsjö av Medelpads västra domsagas tingslag) . . . . .	2	2 112-20	1 960-60	10 282	5
Torps landsfiskalsdistrikt (Torp av Medelpads västra domsagas tingslag) . . . . .	1	1 199-60	1 130-00	9 711	8
Stöde landsfiskalsdistrikt (Stöde av Medelpads västra domsagas tingslag) . . . . .	1	672-20	629-30	5 527	8
Tuna landsfiskalsdistrikt (Sättna, Selånger, Tuna och Attmar av Medelpads västra domsagas tingslag) . . . . .	4	985-80	933-90	13 574	14
Indals landsfiskalsdistrikt (Indals tingslag) . . . . .	3	1 327-50	1 209-70	6 853	5
Fögderiet	11	6 297-30	5 868-50	45 947	7
<i>Vivsta fögderi.</i>					
(Njurunda, Sköns och Ljustorps tingslag = del av Medelpads östra domsaga)					
Njurunda landsfiskalsdistrikt (Njurunda) . . . . .	1	336-70	301-70	11 507	38

Fögderier och landsfiskalsdistrikt	Ant. kom-muner	Areal, i km <sup>2</sup>		Folk-mängd	Inv. på km <sup>2</sup> land
		Hela arealen	Därav land		
Sköns landsfiskalsdistrikt (Skön) . . . . .	1	47-30	47-20	14 686	311
Timrå landsfiskalsdistrikt (Timrå) . . . . .	1	106-40	98-60	8 346	84
Alnö landsfiskalsdistrikt (Alnö) . . . . .	1	73-10	73-10	6 760	92
Ljustorps landsfiskalsdistrikt (Tynderö, Hässjö och Ljustorp) . . . . .	3	708-70	679-70	8 340	12
Fögderiet	<b>7</b>	<b>1 272-20</b>	<b>1 200-30</b>	<b>49 639</b>	<b>41</b>
<i>Kramfors fögderi.</i>					
(del av Ångermanlands södra domsagas tingslag och del av Boteå tingslag = delar av Ångermanlands södra och mellersta domsaga)					
Säbrå landsfiskalsdistrikt (Häggdänger, Säbrå, Stigsjö och Viksjö av Ångermanlands södra domsagas tingslag) . . . . .	4	791-60	759-80	8 895	11
Gudmundrå landsfiskalsdistrikt (Gudmundrå av Ångermanlands södra domsagas tingslag) . . . . .	1	230-40	202-60	15 256	75
Högsjö landsfiskalsdistrikt (Högsjö och Hemsö av Ångermanlands södra domsagas tingslag) . . . . .	2	279-50	265-40	4 850	18
Nylands landsfiskalsdistrikt (Torsåker, Ytterlännäs och Dal av Boteå tingslag) . . . . .	3	460-20	428-90	9 648	22
Fögderiet	<b>10</b>	<b>1 761-70</b>	<b>1 656-70</b>	<b>38 649</b>	<b>23</b>
<i>Skogens fögderi.</i>					
(del av Ångermanlands södra domsagas tingslag; del av Boteå tingslag; del av Ångermanlands norra domsagas tingslag = delar av Ångermanlands södra och mellersta samt av Ångermanlands norra domsaga)					
Bjärträ landsfiskalsdistrikt (Nora, Skog och Bjärträ av Ångermanlands södra domsagas tingslag) . . . . .	3	411-10	360-80	9 747	27
Boteå landsfiskalsdistrikt (Styrnäs, Boteå, Överlännäs och Sånga av Boteå tingslag) . . . . .	4	569-20	539-40	4 728	8
Nordingrå landsfiskalsdistrikt (Nordingrå, Ullånger och Vibyggerå av Ångermanlands södra domsagas tingslag) . . . . .	3	590-60	563-90	7 351	13
Nätra landsfiskalsdistrikt (Nätra, Sidensjö och Skorped av Ångermanlands norra domsagas tingslag) . . . . .	3	1 282-60	1 202-80	9 982	8
Fögderiet	<b>13</b>	<b>2 853-50</b>	<b>2 666-90</b>	<b>31 808</b>	<b>11</b>
<i>Ådals fögderi.</i>					
(Sollefteå tingslag, Ramsele och Resele tingslag samt Fjällsjö tingslag = del av Ångermanlands mellersta domsaga; Ångermanlands västra domsaga)					
Sollefteå landsfiskalsdistrikt (Sollefteå tingslag) . . . . .	6	1 094-80	1 033-30	13 541	13
Helgums landsfiskalsdistrikt (Helgum och Edsele av Ramsele och Resele tingslag) . . . . .	2	920-20	894-70	4 952	5
Ramsele landsfiskalsdistrikt (Ramsele av Ramsele och Resele tingslag) . . . . .	1	1 028-20	965-40	4 338	4-4
Resele landsfiskalsdistrikt (Resele och Ådals-Liden av Ramsele och Resele tingslag) . . . . .	2	1 073-70	1 020-30	5 202	5
Junsele landsfiskalsdistrikt (Junsele av Fjällsjö tingslag) . . . . .	1	1 274-60	1 188-20	4 024	3-3
Bodums landsfiskalsdistrikt (Fjällsjö och Bodum av Fjällsjö tingslag) . . . . .	2	1 514-00	1 389-80	4 489	3-2
Täsjö landsfiskalsdistrikt (Täsjö av Fjällsjö tingslag) . . . . .	1	1 056-80	958-50	4 254	4-4
Fögderiet	<b>15</b>	<b>7 962-30</b>	<b>7 450-20</b>	<b>40 800</b>	<b>5</b>
<i>Mellansels fögderi.</i>					
(del av Ångermanlands norra domsagas tingslag = del av Ångermanlands norra domsaga)					
Anundsjö landsfiskalsdistrikt (Anundsjö) . . . . .	1	2 628-90	2 520-60	8 527	3-3

Fögderier och landsfiskalsdistrikt	Ant. kom-muner	Areal, i km <sup>2</sup>		Folk-mängd	Inv. på km <sup>2</sup> land
		Hela arealen	Därav land		
Sjålevads landsfiskalsdistrikt (Mo och Sjålevad) . . .	2	486·10	457·20	10 633	23
Björna landsfiskalsdistrikt (Björna, Gideå och Trehörningsjö) . . .	3	1 696·40	1 590·20	7 736	4·8
Arnäs landsfiskalsdistrikt (Arnäs och Grundsunda) . .	2	669·00	642·90	9 977	15
Fögderiet	8	5 480·40	5 210·90	36 893	7
<i>Summa för länets fögderier</i>	<b>64</b>	<b>25 627·40</b>	<b>24 048·50</b>	<b>243 736</b>	<b>10</b>
<b>23) Jämtlands län.</b>					
<i>Jämtlands östra fögderi.</i>					
(Ragunda tingslag samt Revsunds, Brunflo och Näs tingslag = Jämtlands östra domsaga)					
Fors landsfiskalsdistrikt (Fors, Hällesjö och Håsjö av Ragunda tingslag) . . . . .	3	1 754·20	1 649·40	6 807	4·1
Ragunda landsfiskalsdistrikt (Ragunda, Borgvattnet och Stugun av Ragunda tingslag) . . . . .	3	2 224·70	2 121·68	8 285	3·9
Bräcke landsfiskalsdistrikt (Bräcke, Nyhem och Sundsjö av Revsunds, Brunflo och Näs tingslag) . . . . .	3	1 514·90	1 373·08	5 233	3·8
Revsunds landsfiskalsdistrikt (Revsund och Bodsjö av Revsunds, Brunflo och Näs tingslag) . . . . .	2	1 040·30	901·15	4 043	4·4
Hackås landsfiskalsdistrikt (Hackås och Näs av Revsunds, Brunflo och Näs tingslag) . . . . .	2	552·70	423·88	2 816	6
Brunflo landsfiskalsdistrikt (Lockne, Marieby och Brunflo av Revsunds, Brunflo och Näs tingslag) . .	3	534·87	465·94	4 962	10
Fögderiet	<b>16</b>	<b>7 621·67</b>	<b>6 935·13</b>	<b>32 146</b>	<b>4·6</b>
<i>Jämtlands norra fögderi.</i>					
(Lits och Rödöns tingslag samt Hammerdals tingslag = Jämtlands norra domsaga)					
Rödöns landsfiskalsdistrikt (Rödön, Näskott, Aspås och Ås av Lits och Rödöns tingslag) . . . . .	4	723·88	588·55	7 696	13
Lits landsfiskalsdistrikt (Kyrkås, Lit och Häggenås av Lits och Rödöns tingslag) . . . . .	3	1 417·50	1 361·10	6 552	4·8
Föllinge landsfiskalsdistrikt (Föllinge, Laxsjö och Hota-gen av Lits och Rödöns tingslag) . . . . .	3	3 470·82	3 211·01	4 655	1·4
Hammerdals landsfiskalsdistrikt (Hammerdal och Går-sjö av Hammerdals tingslag) . . . . .	2	1 644·20	1 534·00	6 253	4·0
Ströms landsfiskalsdistrikt (Ström och Alanäs av Ham-merdals tingslag) . . . . .	2	3 361·90	2 899·45	9 190	3·1
Frostvikens landsfiskalsdistrikt (Frostviken av Ham-merdals tingslag) . . . . .	1	4 213·70	3 789·95	2 448	0·6
Fögderiet	<b>15</b>	<b>14 832·00</b>	<b>13 334·06</b>	<b>36 794</b>	<b>2·7</b>
<i>Jämtlands västra fögderi.</i>					
(Undersåkers och Offerdals tingslag samt Sunne, Ovikens och Hallens tingslag = Jämtlands västra domsaga)					
Undersåkers landsfiskalsdistrikt (Åre och Undersåker av Undersåkers och Offerdals tingslag) . . . . .	2	4 360·90	4 045·77	5 788	1·4
Mörsils landsfiskalsdistrikt (Mörsil och Kall av Undersåkers och Offerdals tingslag) . . . . .	2	2 930·50	2 472·55	3 308	1·3
Offerdals landsfiskalsdistrikt (Offerdal av Undersåker och Offerdals tingslag) . . . . .	1	2 122·30	1 960·15	4 362	2·2
Ålsens landsfiskalsdistrikt (Ålsen och Mattmar av Un-dersåkers och Offerdals tingslag) . . . . .	2	729·00	655·89	3 677	5
Sunne landsfiskalsdistrikt (Frösön och Sunne av Sunne, Ovikens och Hallens tingslag) . . . . .	2	313·30	231·20	5 493	23

Fögderier och landsfiskalsdistrikt	Ant. kom-muner	Areal, i km <sup>2</sup>		Folk-mängd	Inv. på km <sup>2</sup> land
		Hela arealen	Därav land		
Ovikens landsfiskalsdistrikt (Norderön, Hallen, Marby, Oviken och Myssjö av Sunne, Ovikens och Hallens tingslag) . . . . .	5	2 418-60	2 155-70	5 737	2-6
Fögderiet	<b>14</b>	<b>12 874-60</b>	<b>11 521-26</b>	<b>28 365</b>	<b>2-4</b>
<i>Jämtlands södra fögderi.<sup>1)</sup></i>					
(Bergs tingslag, Hede tingslag och Svegs tingslag = Härjedalens domsaga)					
Bergs landsfiskalsdistrikt (Berg och Åsarne av Bergs tingslag) . . . . .	2	990-60	921-10	4 073	4-4
Rätans landsfiskalsdistrikt (Klövsjö och Rätan av Bergs tingslag) . . . . .	2	1 312-90	1 257-20	3 011	2-3
Hede landsfiskalsdistrikt (Vemdalen och Hede av Hede tingslag) . . . . .	2	2 942-50	2 897-90	2 928	1-0
Tännäs landsfiskalsdistrikt (Storsjö och Tännäs av Hede tingslag) . . . . .	2	4 046-10	3 862-40	2 704	0-7
Lillhårdals landsfiskalsdistrikt (Lillhårdal av Svegs tingslag) . . . . .	1	2 452-80	2 412-30	1 906	0-7
Svegs landsfiskalsdistrikt (Linsäll, Sveg, Älvros och Ångersjö av Svegs tingslag) <sup>1)</sup> . . . . .	4	3 575-07	3 470-98	6 258	1-8
Ytterhogdals landsfiskalsdistrikt (Överhogdal och Ytterhogdal av Svegs tingslag) . . . . .	2	1 027-11	975-60	2 176	2-2
Fögderiet	<b>15</b>	<b>16 347-08</b>	<b>15 797-48</b>	<b>23 056</b>	<b>1-4</b>
<i>Summa för länets fögderier</i>	<b>60</b>	<b>51 675-35</b>	<b>47 637-93</b>	<b>120 361</b>	<b>2-5</b>

## 24) Västerbottens län.

*Umeå fögderi.*

(Nordmalings och Bjurholms tingslag samt Umeå tingslag = del av Västerbottens södra domsaga; Umeå domsaga)					
Nordmalings landsfiskalsdistrikt (Nordmaling och södra delen av Hörnefors av Nordmalings och Bjurholms tingslag) . . . . .	*1	1 311-30	1 269-30	10 974	8
Bjurholms landsfiskalsdistrikt (Bjurholm av Nordmalings och Bjurholms tingslag) . . . . .	1	1 419-20	1 357-50	5 208	3-8
Vännäs landsfiskalsdistrikt (Vännäs och Vännäs köping av Umeå tingslag) . . . . .	2	563-80	539-10	7 111	13
Umeå landsfiskalsdistrikt (norra delen av Hörnefors av Nordmalings och Bjurholms tingslag och södra delen av Umeå landskommun av Umeå tingslag) <sup>1)</sup> . . . . .	*1	585-70	571-70	8 872	15
Holmsunds landsfiskalsdistrikt (Holmsund samt norra delen av Umeå landskommun av Umeå tingslag) <sup>1)</sup> . . . . .	*2	873-68	832-68	11 999	14
Sävars landsfiskalsdistrikt (Sävar och Holmön av Umeå tingslag) . . . . .	2	825-30	800-30	3 847	4-8
Fögderiet	<b>9</b>	<b>5 579-48</b>	<b>5 371-08</b>	<b>48 011</b>	<b>8</b>

*Degerfors fögderi.*

(Degerfors, Nysätra och Burträsk tingslag = del av Västerbottens södra domsaga; Västerbottens mellersta domsaga)					
Degerfors landsfiskalsdistrikt (Degerfors tingslag) . . . . .	1	2 881-40	2 684-00	9 277	3-4
Bygdeå landsfiskalsdistrikt (Bygdeå av Nysätra tingslag) . . . . .	1	915-50	893-70	7 842	8
Nysätra landsfiskalsdistrikt (Nysätra och Lövånger av Nysätra tingslag) . . . . .	2	958-60	911-50	8 432	9
Burträsk landsfiskalsdistrikt (Burträsk tingslag) . . . . .	1	2 022-90	1 858-40	9 923	5
Fögderiet	<b>5</b>	<b>6 778-40</b>	<b>6 347-80</b>	<b>35 474</b>	<b>5</b>

Fögderier och landsfiskalsdistrikt	Ant. kom-muner	Areal, i km <sup>2</sup>		Folk-mängd	Inv. på km <sup>2</sup> land
		Hela arealen	Därav land		
<i>Skellefteå fögderi.</i>					
(Skellefteå tingslag samt Norsjö och Malå tingslag = Västerbottens norra domsaga)					
Skellefteå södra landsfiskalsdistrikt (Bureå samt södra delen av Skellefteå landskommun av Skellefteå tingslag) <sup>1)</sup>	*1	904·50	855·40	12 853	15
Skellefteå norra landsfiskalsdistrikt (norra delen av Skellefteå landskommun av Skellefteå tingslag) <sup>1)</sup>	*1	861·10	835·10	16 055	19
Byske landsfiskalsdistrikt (Byske av Skellefteå tingslag)	1	1 092·10	1 065·20	10 457	9
Jörn landsfiskalsdistrikt (Jörn av Skellefteå tingslag)	1	1 755·90	1 695·30	5 849	3·4
Norsjö landsfiskalsdistrikt (Norsjö och Norsjö tingslag)	1	1 929·90	1 747·70	6 846	3·9
Malå landsfiskalsdistrikt (Malå av Norsjö och Malå tingslag)	1	1 740·50	1 637·10	3 782	2·3
Fögderiet	<b>6</b>	<b>8 284·00</b>	<b>7 835·80</b>	<b>55 842</b>	<b>7</b>
<i>Lappmarks fögderi.</i>					
(Lycksele, Vilhelmina och Åsele tingslag = Västerbottens västra domsaga)					
Lycksele norra landsfiskalsdistrikt (norra delen av Lycksele socken av Lycksele tingslag) <sup>1)</sup>	*—	2 811·10	2 591·80	4 047	1·5
Lycksele södra landsfiskalsdistrikt (södra delen av Lycksele socken jämte Lycksele köping av Lycksele tingslag) <sup>1)</sup>	*2	2 624·55	2 533·05	6 687	2·6
Stensele landsfiskalsdistrikt (Stensele av Lycksele tingslag)	1	4 454·70	4 009·70	6 219	1·5
Sorsele landsfiskalsdistrikt (Sorsele av Lycksele tingslag)	1	8 006·10	7 500·10	5 265	0·7
Tärna landsfiskalsdistrikt (Tärna av Lycksele tingslag)	1	3 845·50	3 474·80	1 932	0·5
Dikanäs landsfiskalsdistrikt (norra delen av Vilhelmina av Vilhelmina tingslag) <sup>2)</sup>	*—	3 945·10	3 672·20	4 161	1·1
Vilhelmina landsfiskalsdistrikt (södra delen av Vilhelmina av Vilhelmina tingslag) <sup>2)</sup>	*1	4 796·30	4 448·20	6 050	1·3
Dorotea landsfiskalsdistrikt (Dorotea av Vilhelmina tingslag)	1	2 945·50	2 800·10	5 239	1·8
Åsele landsfiskalsdistrikt (Åsele av Åsele tingslag)	1	3 370·00	3 185·75	5 906	1·8
Fredrika landsfiskalsdistrikt (Fredrika av Åsele tingslag och Örträsk av Lycksele tingslag)	2	1 670·70	1 599·20	2 857	1·7
Fögderiet	<b>10</b>	<b>33 469·55</b>	<b>35 814·90</b>	<b>48 363</b>	<b>1·3</b>
<i>Summa för länets fögderier</i>	<b>30</b>	<b>59 111·43</b>	<b>55 369·38</b>	<b>187 690</b>	<b>3·3</b>
<b>25) Norrbottens län.</b>					
<i>Piteå fögderi.</i>					
(del av Piteå och Älvsby tingslag samt hela Nederluleå tingslag = del av Piteå domsaga; del av Luleå domsaga)					
Piteå södra landsfiskalsdistrikt (Hortlax och södra delen av Piteå landskommun av Piteå och Älvsby tingslag) <sup>1)</sup>	*2	† 2 369·93	2 288·53	11 499	5
Piteå norra landsfiskalsdistrikt (norra delen av Piteå landskommun samt Norrfjärden av Piteå och Älvsby tingslag) <sup>1)</sup>	*1	† 775·00	726·00	11 536	15
Nederluleå landsfiskalsdistrikt (Nederluleå tingslag)	1	1 185·30	1 106·00	12 983	11
Fögderiet	<b>4</b>	<b>4 330·23</b>	<b>4 120·53</b>	<b>36 018</b>	<b>8</b>

Fögderier och landsfiskalsdistrikt	Ant. kom-muner	Areal, i km <sup>2</sup>		Folk-mängd	Inv. på km <sup>2</sup> land
		Hela arealen	Därav land		
<i>Luleå fögderi.</i>					
(del av Piteå och Älvsby tingslag; Överluleå, Arvidsjaursockens och Arjeplogs lappmarks tingslag = del av Luleå domsaga; del av Piteå domsaga)					
Edefors landsfiskalsdistrikt (Edefors och sydvästra delen av Överluleå av Överluleå tingslag) <sup>1)</sup> . . . . .	*1	†2 503·10	2 363·60	7 707	3·2
Överluleå landsfiskalsdistrikt (nordöstra delen av Överluleå jämte Bodens stad av Överluleå tingslag) <sup>2)</sup> . . . . .	*2	† 510·00	474·00	11 774	24
Älvsby landsfiskalsdistrikt (Älvsby av Piteå och Älvsby tingslag) . . . . .	1	1 815·80	1 725·90	7 691	4·4
Arvidsjaur landsfiskalsdistrikt (Arvidsjaursockens tingslag) . . . . .	1	6 070·50	5 678·50	8 950	1·5
Arjeplogs landsfiskalsdistrikt (Arjeplogs lappmarks tingslag) . . . . .	1	14 664·80	12 967·20	3 795	0·2
Fögderiet	<b>6</b>	<b>25 564·20</b>	<b>23 209·20</b>	<b>39 917</b>	<b>1·7</b>
<i>Gällivare fögderi.</i>					
(Jokkmokks lappmarks, Gällivare lappmarks och Råneå tingslag = del av Luleå domsaga; del av Gällivare domsaga; del av Kalix domsaga)					
Jokkmokks landsfiskalsdistrikt (Jokkmokks lappmarks tingslag) . . . . .	1	19 474·04	18 143·64	7 530	0·4
Hakkas landsfiskalsdistrikt (sydöstra delen av Gällivare av Gällivare lappmarks tingslag) <sup>2)</sup> . . . . .	*—	4 134·43	4 068·98	4 799	1·1
Gällivare landsfiskalsdistrikt (övriga delen av Gällivare av Gällivare lappmarks tingslag) <sup>2)</sup> . . . . .	*1	12 808·94	11 926·84	15 427	1·2
Råneå landsfiskalsdistrikt (Råneå tingslag) . . . . .	1	2 173·50	2 022·40	8 730	4·3
Fögderiet	<b>3</b>	<b>38 590·96</b>	<b>36 161·36</b>	<b>36 486</b>	<b>1·0</b>
<i>Kalix fögderi.</i>					
(Överkalix, Nederkalix och del av Torneå tingslag = del av Kalix domsaga; del av Torneå domsaga)					
Överkalix landsfiskalsdistrikt (Överkalix tingslag) . . . . .	1	2 931·00	2 779·00	7 396	2·6
Nederkalix landsfiskalsdistrikt (Nederkalix av Nederkalix tingslag) . . . . .	1	923·50	884·40	13 460	15
Töre landsfiskalsdistrikt (Töre av Nederkalix tingslag) . . . . .	1	890·70	832·80	4 544	5
Nedertorneå landsfiskalsdistrikt (Nedertorneå och Karl Gustav jämte Haparanda stad av Torneå tingslag) . . . . .	3	917·00	878·20	9 582	10
Fögderiet	<b>6</b>	<b>5 662·20</b>	<b>5 374·40</b>	<b>34 982</b>	<b>6</b>
<i>Torneå fögderi.</i>					
(del av Torneå tingslag samt Pajala och Korpilombolo, Jukkasjärvi lappmarks och Karesuando lappmarks tingslag = del av Torneå domsaga; del av Gällivare domsaga)					
Övertorneå landsfiskalsdistrikt (Hietaniemi och Övertorneå av Torneå tingslag) . . . . .	2	2 512·50	2 378·80	7 398	3·1
Korpilombolo landsfiskalsdistrikt (Korpilombolo och Täreändö av Pajala och Korpilombolo tingslag) . . . . .	2	3 243·70	3 164·00	4 729	1·4
Pajala landsfiskalsdistrikt (Pajala och Junosuando av Pajala och Korpilombolo tingslag) . . . . .	2	4 875·25	4 732·60	6 198	1·3
Vittangi landsfiskalsdistrikt (Vittangi kapellförsamling av Jukkasjärvi lappmarks tingslag) . . . . .	*—	6 280·00	6 030·40	2 942	0·4
Kiruna landsfiskalsdistrikt (Jukkasjärvi i övrigt av Jukkasjärvi lappmarks tingslag) . . . . .	* 1	7 856·75	7 150·70	13 632	2·1
Karesuando landsfiskalsdistrikt (Karesuando lappmarks tingslag) . . . . .	1	6 531·80	6 265·90	1 086	0·1
Fögderiet	<b>8</b>	<b>31 300·00</b>	<b>29 722·40</b>	<b>37 985</b>	<b>1·2</b>
<i>Summa för länets fögderier</i>	<b>27</b>	<b>105 447·59</b>	<b>98 588·39</b>	<b>185 388</b>	<b>1·8</b>



## Anmärkningar till tab. 8.

## Allmänna anmärkningar.

Mindre förändringar i ett landsfiskalsdistrikts eller ett fögderis areal, uppkomma under årtiondet 1921—1930 därigenom att i sammanhang med ändringar i den kommunala indelningen delar av kommuner överförts till annat landsfiskalsdistrikt eller fögderi eller till stad, beskrivas i allmänhet icke här nedan, utan hänvisas härom till anmärkningarna under tab. 1.

I de särskilt inom södra Sverige talrika fall, då ett landsfiskalsdistrikt sammanfaller med ett härad och är benämnt efter detta, angives icke landsfiskalsdistriktets omfattning annat än genom namnet, t. ex. Närdinghundra landsfiskalsdistrikt. I händelse däremot landsfiskalsdistriktets omfattning i någon mån avviker från motsvarande härad, såsom exempelvis är fallet med Hölebo landsfiskalsdistrikt, angives alltid distriktets omfattning. Angående vilka kommuner ett härad eller ett tingslag omfattar hänvisas till tab. 1. — Städerna ingå i regeln icke i fögderiindelningen; dock göra städer under landsrätt (Sundbyberg, Djursholm, Lidingö, Östhammar, Öregrund, Katrineholm, Mjölby, Huskvarna, Nässjö, Värnamo, Vetlanda, Tranås, Borgholm, Hässleholm, Eslöv, Mölndal, Kungälv, Trollhättan, Tidaholm, Arvika, Avesta, Ludvika, Sollefteå, Boden och Haparanda) undantag härifrån.

En \* i andra kolumnen anger, att del av kommun ingår i fögderiet eller landsfiskalsdistriktet, varvid kommunen i nämnda kolumn odelad hänförs till det administrativa område, som den folkrikaste kommundelen tillhör. I tredje, fjärde och femte kolumnerna hava däremot i varje fall arealen och folkmängden av de olika kommundelarna fördelats på de särskilda fögderierna och landsfiskalsdistrikten.

Ett † framför en arealsiffra anger, att områdets areal ej kunnat noggrant skiljas från ett annat område.

## Stockholms län.

<sup>1)</sup> Jämlikt k. brev d. 12 jan. 1920 utövas åklagarmyndigheten i städerna Öregrund och Östhammar fortfarande av där anställda stadsfiskaler.

<sup>2)</sup> Jämlikt k. brev d. 30 juni 1922 har *Sollentuna landsfiskalsdistrikt* d. 1 jan. 1923 delats i tvenne distrikt, *Spånga* och *Sollentuna*.

<sup>3)</sup> Jämlikt k. brev d. 23 dec. 1931 hör fr. o. m. d. 1 jan. 1932 *Vallentuna landsfiskalsdistrikt* till *Danderyds fögderi* och *Lidingö stad* till *Värmdö fögderi*. Areal efter regleringen: *Danderyds fögderi* 583-68 km<sup>2</sup>, varav 558-23 km<sup>2</sup> land; *Värmdö fögderi* 1 412-98 km<sup>2</sup>, varav 1 375-02 km<sup>2</sup> land.

<sup>4)</sup> Gränsen mellan *Värmdö* och *Gustavsbergs landsfiskalsdistrikt* går söder om Tynningön, genom Gillstuvik och Värmdö-vikarna och sedan efter Djurö kommuns västra gräns. Till *Värmdö distrikt* höra av *Värmdö kommun* <sup>3/4</sup>, mtl *Vreta*, <sup>1/2</sup>, *Nyvarp*, 2 *Öster- och Väster-Skägga*, 1 *Lillsved*, 1 *Edslösa*, 2 *Bolvik*, 1 *Löknäs*, <sup>1/2</sup> *Notr*, 2 *Myt-*

*tinge*, 1 *Vårholm*, 3 *Norrås*, 1 *Norråva* (Norrhova), 1 *Kalvsrik*, 1 *Boga*, <sup>2/8</sup>, *Siggetta* och 3 *Sudå* (alla belägna å *Värmdölandet*), 1 *Skatjön*, 2 *Råmsen* och 2 *Tynningön* (utgörande *Värmdödel* av *Vaxholms församling*) samt <sup>1/8</sup>, *Grinda*, 2 *Svartstjöv*, 2 *Lånna*, 1 *Hjälme*, 1 *Kapildö*, <sup>1/2</sup>, *Skälvik*, 1 *Alsvik*, 1 *Träskö*, <sup>1/4</sup>, *Gällnönäs* och <sup>2 1/2</sup>, *Gällnö*.

## Uppsala län.

<sup>1)</sup> Av *Dannemora landsfiskalsdistrikt* tillhöra *Tegelsmora* av *Olands härad* och *Vendel* av *Örbyhus härad* *Örbyhus fögderi*. Desammas sammanlagda areal 280-75 km<sup>2</sup>, varav 267-92 km<sup>2</sup> land, och folkmängd 4 828 inv.

## Södermanlands län.

<sup>1)</sup> Jämlikt k. brev d. 16 dec. 1921 benämnas förra *Jönåkers västra* och *östra distrikt* fr. o. m. d. 1 jan. 1922 resp. *Lunda landsfiskalsdistrikt* och *Nyköpings landsfiskalsdistrikt*.

<sup>2)</sup> Jämlikt k. brev d. 6 maj 1932 har *Aspö* d. 1 jan. 1933 överflyttats från *Selebo* till *Åkers landsfiskalsdistrikt*. Areal efter regleringen: *Selebo landsfiskalsdistrikt* 341-56 km<sup>2</sup>, varav 335-67 km<sup>2</sup> land; *Åkers landsfiskalsdistrikt* 477-73 km<sup>2</sup>, varav 461-21 km<sup>2</sup> land.

<sup>3)</sup> Jämlikt k. brev d. 23 okt. 1925 benämnas förutvarande *Betna landsfiskalsdistrikt*, fr. o. m. d. 1 jan. 1926 *Katrineholms landsfiskalsdistrikt*.

## Östergötlands län.

<sup>1)</sup> Av *Bråbo landsfiskalsdistrikt* tillhör *Krokek* av *Lösings härad* *Norrköpings fögderi*. Areal 93-31 km<sup>2</sup>, varav 89-42 km<sup>2</sup> land och folkmängd 2 237 inv.

<sup>2)</sup> Av *Lösings landsfiskalsdistrikt* tillhöra *Tingstad*, *Furingstad*, *Styrestad* och *Dagsberg*, d. v. s. hela *Lösings härad* utom *Krokek*, *Norrköpings fögderi*. Desammas sammanlagda areal 89-16 km<sup>2</sup>, varav 87-79 km<sup>2</sup> land, och folkmängd 2 724 inv.

<sup>3)</sup> Av *Skärkinds landsfiskalsdistrikt* tillhöra *Västra Husby* och *Drothem* av *Hammarkinds härad* *Norrköpings fögderi*. Desammas sammanlagda areal 150-74 km<sup>2</sup>, varav 144-16 km<sup>2</sup> land, och folkmängd 2 470 inv.

<sup>4)</sup> Av *Gullbergs landsfiskalsdistrikt* tillhöra *Normlösa* och *Västerlösa* av *Vitfolka härad* *Mjölby fögderi*. Desammas sammanlagda areal 53-52 km<sup>2</sup>, varav 52-74 km<sup>2</sup> land, och folkmängd 1 620 inv.

## Jönköpings län.

<sup>1)</sup> Den genom k. brev d. 7 sept. 1917 påbjudna nya indelningen i landsfiskalsdistrikt föreskrev bl. a., att *Norra Vedbo härad*s trenne landsfiskalsdistrikt d. 1 jan. 1918 skulle sammanslås till tvenne, benämnda *Aneby* och *Tranås landsfiskalsdistrikt*.

Då emellertid hinder mötte för den sålunda fastställda indelningens tillämpning fr. o. m. 1918 års ingång, föreskrevs genom k. brev d. 14 jan. 1918, att den förutvarande indelningen tillsvidare skulle bibehållas. Jämlikt k. beslut d. 19 okt. 1928 trädde emellertid den nya indelningen i kraft d. 5 nov. 1928. Norra Vedbo härads första landsfiskalsdistrikt omfattade Linderås, Säby och Tranås stad, andra distriktet Askeryd, Bredestad, Bälaryd, Marbäck och Frinnaryd samt tredje distriktet Lommaryd, Haurida, Vireda och Adelöv.

### Kalmar län.

<sup>1)</sup> Jämlikt k. brev d. 2 okt. 1930 tillhör den genom k. beslut d. 21 mars 1930 nybildade Överums socken i sin helhet *Lofa landsfiskalsdistrikt*. På grund därav hava d. 1 jan. 1931 vissa områden överflyttats dit från *Ukna landsfiskalsdistrikt* och *Gamleby landsfiskalsdistrikt*.

### Malmöhus län.

<sup>1)</sup> Jämlikt k. brev d. 3 dec. 1926 har den del av Kvistofta socken, som tillhörde *Rönnebergs härads* och *landsfiskalsdistrikt* och *Landskrona fögderi*, d. 1 jan. 1927 överflyttats till *Luggude härads*, *Ramlösa landsfiskalsdistrikt* och *Hälsingborgs fögderi* (se anm. 12 under Malmöhus län i tab. 1).

<sup>2)</sup> Den genom k. brev d. 7 sept. 1917 påbjudna nya indelningen i landsfiskalsdistrikt innehöll bl. a., att *Rönnebergs landsfiskalsdistrikt* och *Vens landsfiskalsdistrikt* d. 1 jan. 1918 skulle sammanslås till ett, benämnt *Rönnebergs landsfiskalsdistrikt*. Då emellertid hinder mötte för den sålunda fastställda indelningens tillämpning fr. o. m. 1918 års ingång, föreskrevs genom k. brev d. 14 jan. 1918, att den förutvarande indelningen tillsvidare skulle bibehållas. Jämlikt k. beslut d. 20 mars 1931 trädde emellertid den nya indelningen i kraft d. 1 april 1931.

<sup>3)</sup> Jämlikt k. brev d. 31 dec. 1929 har Fosie socken d. 1 jan. 1931 överflyttats från *Orie landsfiskalsdistrikt* och *Malmö fögderi* till *Malmö stad* (se anm. 50 under Malmöhus län i tab. 1).

### Göteborgs och Bohus län.

<sup>1)</sup> Då jämlikt k. brev d. 19 aug. 1921 Örgryte med 1922 års ingång införlivats med Göteborg, har *Örgryte landsfiskalsdistrikt* upphört såsom sådant. *Göteborgs fögderi* består alltså fr. o. m. d. 1 jan. 1922 av tre landsfiskalsdistrikt.

<sup>2)</sup> Jämlikt k. brev d. 23 maj 1930 har Nya Varvet d. 1 jan. 1931 överflyttats från *Askims landsfiskalsdistrikt* och *Göteborgs fögderi* till *Göteborgs stad* (se anm. 37 under Göteborgs och Bohus län i tab. 1).

<sup>3)</sup> Jämlikt k. beslut d. 14 maj 1926 och d. 7 okt. 1927 tillhör staden Kungälv räknat fr. o. m. d. 1 jan. 1929 *Inlands fögderi* och *Inlands södra landsfiskalsdistrikt*, dock utövas åklagarmyndigheten fortfarande av där anställd stadsfiskal.

### Värmlands län.

<sup>1)</sup> Jfr anm. 1 under Örebro län.

<sup>2)</sup> Jämlikt k. brev d. 24 mars 1933 hava större delen av Karlstads socken samt en del av *Grava socken* d. 1 jan. 1934 överflyttats från *Karlstads landsfiskalsdistrikt* och *Mellansyslets fögderi* till *Karlstads stad* (se anm. 18 under Värmlands län i tab. 1).

<sup>3)</sup> Sjön Fryken utgör gräns mellan de båda iandsfiskalsdistrikt i Fryksdals härads nedre tingslag. Vid beräkningen av hela arealen i distriktet hava Sunne och Lysviks socknars andelar av Fryken delats lika mellan de båda distriktet. De hemman av Lysviks socken, som tillhöra *Rottna distrikt* eller det västra, äro följande:  $\frac{1}{2}$  mtl Västra Berga,  $\frac{1}{2}$  Gullshy,  $\frac{1}{2}$  Råby,  $\frac{1}{4}$  Väsby och  $\frac{1}{2}$  Bjälverud. Av Sunne socken höra följande hemman och lägenheter till västra distriktet:  $\frac{311}{222}$  mtl Södra Arneby,  $\frac{1}{2}$  Backetorp, 1 Berga,  $\frac{1}{2}$  Boberg,  $\frac{1}{2}$  Bosebyn,  $\frac{1}{2}$  Bryggegården, 1 Brätstorp,  $\frac{1}{2}$  Bräckan,  $\frac{47}{48}$  By,  $\frac{687}{2222}$  Bäckebråten, 1 Ed,  $\frac{1}{4}$  Södra Forsnäs,  $\frac{121297}{201700}$  Getnäs,  $\frac{1}{2}$  Gettjärn, 1 Gunnerud, 1 Hastersby,  $\frac{29}{98}$  Holmby,  $\frac{1}{2}$  Hån, 1 Hälleberg, 1 Hälsrerud,  $\frac{1}{2}$  Högen,  $\frac{1}{4}$  Högfors,  $\frac{1}{4}$  Hökhult,  $\frac{1}{2}$  Västra Ingeby, 1 Ingebyfjoh,  $\frac{1}{8}$  Lersjöfors, Lunneskogen,  $\frac{1}{2}$  Norra Näs,  $\frac{1}{2}$  Ribbenäs, 1 Rottneros,  $\frac{1}{2}$  Röberg,  $\frac{1}{4}$  Sinnerud,  $\frac{1}{2}$  Skinnarebacka, 1 Skinnaregården,  $\frac{1}{4}$  Skinnerud,  $\frac{1}{2}$  Skrottingerud, 1 Skäggeberg, 1 Spel-näs,  $\frac{1}{8}$  Spelnästorp,  $\frac{1}{4}$  Stensjön, 1 Sundsberg eller Görtshy,  $\frac{1}{2}$  Sundstorp,  $\frac{1}{4}$  Svartserud,  $\frac{1}{2}$  Svens-torp, 1 Södra Sånaby,  $\frac{1}{4}$  Södra Sånabytorp, 1 Toneby,  $\frac{1}{2}$  Tonerud,  $\frac{1}{4}$  Lilla Torp,  $\frac{7031}{7700}$  Tosse-berg,  $\frac{11}{12}$  Ulvsby, 1 Västansjö,  $\frac{1}{2}$  Södra Viken eller Bråten,  $\frac{1}{8}$  Vännevik,  $\frac{1}{2}$  Norra Åmberg, 1 Södra Åmberg,  $\frac{1}{2}$  Norra Åna,  $\frac{1}{2}$  Södra Åna eller Stöpfung,  $\frac{1}{8}$  Årnäs,  $\frac{1}{2}$  Åräs,  $\frac{1}{2}$  Ås,  $\frac{1}{2}$  Öjervik,  $\frac{3}{10}$  Önsbyn.

### Örebro län.

<sup>1)</sup> Jämlikt k. brev d. 25 aug. 1922 har den till Värmlands län förut hörande delen av Nysunds socken d. 1 jan. 1923 överflyttats från *Östersyslets fögderi* och *Kristinehamns landsfiskalsdistrikt* till *Karlskoga fögderi* och *Svartå landsfiskalsdistrikt* i Örebro län (se anm. 16 under Örebro län i tab. 1).

### Kopparbergs län.

<sup>1)</sup> Jämlikt k. brev d. 1 febr. 1929 utgör fr. o. m. d. 1 april 1929 Stora Tuna nuvarande kommun ett landsfiskalsdistrikt, *Stora Tuna landsfiskalsdistrikt*, samt Borlänge och Domnarvet ett, *Domnarvets landsfiskalsdistrikt*. Distriktet i fråga benämndes tidigare *Stora Tuna Utombrodels* resp. *Stora Tuna Ovanbrodels landsfiskalsdistrikt*. Vad angår omfattningen av Utombrodelen resp. Ovanbrodelen av Stora Tuna förutvarande kommun se 1920 års folkräkning del I sid. 70.

<sup>2)</sup> Jämlikt k. brev d. 28 mars 1924 har d. 1 jan. 1925 den tidigare till Norrbärke hörande delen av det från sistnämnda tidpunkt med Ludvika stad införlivade Marnäs municipalsamhälle överflyttats från *Norrbärke* till *Ludvika landsfiskalsdistrikt*.

**Gävleborgs län.**

<sup>1)</sup> Jämlikt k. brev d. 5 mars 1926 har i samband med beviljande av köpingarättigheter för Sandviken d. 1 jan. 1927 en del av Ovan sjö socken överflyttats från *Ovan sjö landsfiskalsdistrikt* och *Storviks fögderi* till *Högbo landsfiskalsdistrikt* och *Gävle fögderi* (se anm. 4 under Gävleborgs län i tab. 1).

<sup>2)</sup> Jämlikt k. brev d. 9 okt. 1922 tillhöra Österfärnebo och Hedesunda eller *Hedesunda landsfiskalsdistrikt* fr. o. m. d. 1 jan. 1923 *Gävle fögderi* i stället för *Storviks*.

**Jämtlands län.**

<sup>1)</sup> Jämlikt k. brev d. 28 mars 1924 tillhör den nybildade Ångersjö socken fr. o. m. d. 1 jan. 1925 *Svegs landsfiskalsdistrikt* och *Jämtlands södra fögderi*.

**Västerbottens län.**

<sup>1)</sup> Ume älv utgör gräns mellan landsfiskalsdistrikten i *Umeå* socken, med undantag av Öns by tillhöriga ägor på norra sidan av älven. — Skellefte älv utgör gräns mellan landsfiskalsdistrikten i *Skellefteå* socken. — Ume älv utgör gräns mellan landsfiskalsdistrikten i *Lycksele* socken.

<sup>2)</sup> *Dikanäs landsfiskalsdistrikt* omfattar följande delar av Vilhelmina socken, nämligen *Dikanäs kyrkobokföringsdistrikt*, det område av socknen, som ligger norr om Huvudsjöbäcken och båda Nästansjöarna med gränslinje utefter södra stränderna, det område, som ligger norr om landsvägen Vilhelmina—Staburnäs, samt det område, som ligger norr om den gamla landsvägen Vilhelmina—Lycksele.

*Vilhelmina landsfiskalsdistrikt* omfattar det övriga av Vilhelmina socken med Vilhelmina kyrkoplats och prästbord, Baksjönäs, Dalasjö, Siksjö, Gransjö och Strömåkers byar.

**Norrbottnens län.**

<sup>1)</sup> Av Piteå socken omfattar *Piteå norra landsfiskalsdistrikt* dels den norr om Pite älv belägna delen, dels de söder därom belägna byarna Sikfors med Borgfors, Selsborg, Kullen, Skomanstjälen, Storträsk och Bäcknäs, *Piteå södra landsfiskalsdistrikt* det övriga.

<sup>2)</sup> Av Överluleå socken höra följande byar till *Edefors landsfiskalsdistrikt*, nämligen Alterbäcken, Alträsk, Bredåker, Brännberg, Carlberg östra och västra, Degerbäcken, Heden, Hedensfors säg, Vitträsk, Johannesfors, Junkölsträsk, Kusträsk, Kusån, Kölen, Lombäcken, Liden, Längsjön, Löudden, Mockträsk, Rasmynan, Rörudden, Råbäcken, Slyträsk, Svenskudden, Statträsk, Södra Svartbäcken eller Lillån, Unbyn, Vittjärvi, Vittjärvs säg och kvarn, Västanträsk, Vändträsk och Åkerholmen. Socknens övriga byar tillhöra *Överluleå landsfiskalsdistrikt*.

<sup>3)</sup> *Hakkas landsfiskalsdistrikt* omfattar följande byar och lägenheter i Gällivare socken: Ansavaara, Björkberget, Båtträsk, Bönträsk, Flakaberg, Getberget, Hakkasbyn, Hjärpudden, Hornberg, Vitträskes kapell, Härkmyran, Kattån, Kevjärvi, Kittisvaara, Kilvo, Koskivaara, Lillberget, Lillsaivits, Lomondivaara, Muorka, Mårdsel, Mäntyvaara, Nattavaara by och stationssamhälle, Neitisskaite, Norsivaara, Ortijaure, Pahtapale, Palohuornas, Palovaaro, Polcirkelns station, Purnu, Radnilombolo, Ratukkavaara, Risträsk, Rovanan, Rudna, Ruuti, Sadjemvaara, Salmijärvi, Sammako, Sarvisvaara, Satter, Siekkavaara, Skeldvive, Skröven, Slättberg, Solberget, Solmyran, Storberget, Storsaivits, Suobbat, Talvirova, Tiurivaara, Torasjärvi, Torriavaara, Ullatti, Västanälv, Vuoddas, Vuomavaara, Väkavaara, Yrtivaara och Äijävaara. *Gällivare landsfiskalsdistrikt* omfattar socknen i övrigt med Malmberget, Koskullskulle och Nautanen.

**Tab. 9. Antal kommuner, areal, folkmängd och folkmängdstäthet i domsagor och tingslag den 31 december 1930, enligt indelningen den 1 januari 1931.**

Domsagor och tingslag	Ant. kommuner	Areal, i km <sup>2</sup>		Folk-mängd	Inv. på km <sup>2</sup> land
		Hela arealen	Därav land		
<b>[1] Stockholms stad.]</b>					
<b>2) Stockholms län.</b>					
<i>Norra Roslags domsaga.</i>					
(= Norra Roslags fögderi)					
Frösåkers tingslag (Frösåkers härad med undantag av Edebo; städerna Östhammar och Öregrund) . . . . .	8	902·91	878·73	13 070	14
Väddö och Närke tingslag (Edebo av Frösåkers härad, Närke härad samt Väddö och Häverö skeppslag) . . . . .	10	1 140·83	1 085·67	19 468	17
Domsagan	18	2 043·74	1 964·40	32 538	16
<i>Mellersta Roslags domsaga.</i>					
(= del av Mellersta Roslags fögderi)					
Mellersta Roslags domsagas tingslag (Bro och Vätö skeppslag, Lyhundra härad, Frötuna och Länna skeppslag, Sjuhundra härad) . . . . .	16	1 234·25	1 141·80	20 539	17
<i>Stockholms läns västra domsaga.</i>					
(= delar av Mellersta Roslags, Svartsjö och Värmdö fögderier)					
Stockholms läns västra domsagas tingslag (Långhundra, Årlinghundra, Seminghundra och Vallentuna härad)	27	1 139·88	1 105·75	21 678	19
<i>Södra Roslags domsaga.</i>					
(= del av Värmdö fögderi; Danderyds fögderi)					
Södra Roslags domsagas tingslag (Åkers, Värmdö och Danderyds skeppslag; städerna Djursholm och Lidingö) . . . . .	17	1 030·80	993·97	67 523	67
<i>Sollentuna och Färentuna härads domsaga.</i>					
(= del av Svartsjö fögderi)					
Sollentuna och Färentuna härads tingslag (Sollentuna och Färentuna härad; Sundbybergs stad) . . . . .	14	412·97	404·37	41 565	102
<i>Södertörns domsaga.<sup>1)</sup></i>					
(= del av Värmdö fögderi; Södertörns fögderi)					
Södertörns domsagas tingslag (Svartlösa, Öknebo och Sotholms härad) <sup>1)</sup> . . . . .	25	1 829·87	1 733·56	58 028	33
<i>Summa för länets domsagor</i>	117	7 691·51	7 343·85	241 871	32
<b>3) Uppsala län.</b>					
<i>Uppsala läns södra domsaga.<sup>1)</sup></i>					
(= Trögds fögderi; del av Tiunda fögderi)					
Trögds tingslag (Bro, Håbo, Trögds, Åsunda och Lagunda härad) <sup>1)</sup> . . . . .	39	1 181·55	1 171·75	24 027	20
Tiunda tingslag (Hagunda, Ulleråkers, Bälinge, Vaksala och Rasbo härad) <sup>1)</sup> . . . . .	24	1 232·03	1 208·72	25 108	20
Domsagan	63	2 413·58	2 380·47	49 135	20

TAB. 9 (forts.). ANTAL KOM., AREAL O. FOLKM. I DOMSAGOR O. TINGSLAG ÅR 1930. 187

Domsagor och tingslag	Ant. kom-muner	Areal, i km <sup>2</sup>		Folk-mängd	Inv. på km <sup>2</sup> land
		Hela arealen	Därrav land		
<i>Uppsala läns norra domsaga.</i>					
(= del av Tiunda fögderi; Örbyhus fögderi)					
Uppsala läns norra domsagas tingslag (Norunda, Olands och Örbyhus härad) . . . . .	23	2 891.61	2 725.03	52 858	19
<i>Summa för länets domsagor</i>	86	5 305.19	5 105.50	101 993	19
<b>4) Södermanlands län.</b>					
<i>Nyköpings domsaga.</i>					
(= Nyköpings fögderi; del av Gripsholms fögderi)					
Jönåkers, Rönö och Hölebo härads tingslag . . . . .	29	2 092.72	1 917.89	36 672	19
Daga härads tingslag . . . . .	6	508.73	425.15	8 626	20
Domsagan	35	2 601.45	2 343.04	45 298	19
<i>Livgedingets domsaga.</i>					
(= del av Gripsholms fögderi; del av Rekarne fögderi)					
Åkers och Selebo härads tingslag . . . . .	15	819.29	796.88	15 238	19
Väster- och Österrekarne härads tingslag . . . . .	17	1 014.21	986.85	21 216	21
Domsagan	32	1 833.50	1 783.73	36 454	20
<i>Oppunda och Villåttinge härads domsaga.</i>					
(= del av Rekarne fögderi; Oppunda fögderi)					
Villåttinge härads tingslag . . . . .	9	671.38	580.90	14 763	25
Oppunda tingslag (Oppunda härad; Katrineholms stad)	14	1 554.61	1 381.97	39 346	28
Domsagan	23	2 225.99	1 962.87	54 109	27
<i>Summa för länets domsagor</i>	90	6 660.94	6 089.64	135 861	22
<b>5) Östergötlands län.</b>					
<i>Bråbygdens och Finspånga läns domsaga.<sup>1)</sup></i>					
(= Finspångs fögderi; del av Norrköpings fögderi)					
Finspånga läns härads tingslag <sup>1)</sup> . . . . .	7	1 796.58	1 591.21	26 504	16
Bråbygdens tingslag (Bråbo, Memmings, Lösings, Öst-kinds och Björkekinds härad) <sup>1)</sup> . . . . .	21	1 242.10	1 166.82	29 885	25
Domsagan	28	3 038.68	2 758.03	56 389	20
<i>Hammarkinds, Stegeborgs och Skärkinds domsaga.</i>					
(= del av Norrköpings fögderi; del av Linköpings fögderi)					
Hammarkinds och Skärkinds härads tingslag . . . . .	15	1 373.58	1 293.75	22 400	17
<i>Linköpings domsaga.<sup>2)</sup></i>					
(= del av Linköpings fögderi; del av Motala fögderi)					
Linköpings domsagas tingslag (Åkerbo, Bankekinds, Hanekinds, Gullbergs och Valkebo härad) <sup>2)</sup> . . . . .	31	1 728.60	1 553.67	36 101	23
<i>Aska, Dals och Bobergs domsaga.</i>					
(= del av Motala fögderi)					
Aska, Dals och Bobergs härads tingslag . . . . .	27	844.04	770.12	27 545	35
<i>Mjölby domsaga.<sup>2)</sup></i>					
(= Mjölby fögderi)					
Mjölby domsagas tingslag (Lysings, Göstrings och Vi-folka härad; Mjölby stad) <sup>2)</sup> . . . . .	30	1 633.06	1 513.21	37 070	24

Domsagor och tingslag	Ant. kommuner	Areal, i km <sup>2</sup>		Folk-mängd	Inv. på km <sup>2</sup> land
		Hela arealen	Därav land		
<i>Kinda och Ydre domsaga.</i>					
(= samma härads fögderi)					
Kinda härads tingslag . . . . .	10	1 427-67	1 221-27	17 983	14
Ydre härads tingslag . . . . .	6	781-04	673-96	7 560	11
Domsagan	16	2 208-71	1 895-23	25 543	13
<i>Summa för länets domsagor</i>	147	10 826-67	9 784-01	205 048	20
<b>6) Jönköpings län.</b>					
<i>Norra och Södra Vedbo domsaga.</i>					
(= samma härads fögderi)					
Södra Vedbo härads tingslag . . . . .	11	1 012-27	924-56	14 557	15
Norra Vedbo tingslag (Norra Vedbo härad; Tranås stad) . . . . .	12	996-83	919-59	20 885	22
Domsagan	23	2 009-10	1 844-15	35 442	19
<i>Tveta, Vista och Mo domsaga.</i>					
(= samma härads fögderi)					
Tveta, Vista och Mo domsagas tingslag (Vista, Tveta och Mo härad; städerna Huskvarna och Nässjö) . . . . .	31	2 212-72	2 089-91	50 609	24
<i>Östbo och Västbo domsaga.</i>					
(= Västbo fögderi; del av Östbo fögderi)					
Västbo härads tingslag . . . . .	25	2 191-77	1 944-81	31 613	16
Östbo tingslag (Östbo härad; Värnamo stad) . . . . .	14	1 679-27	1 541-17	24 809	16
Domsagan	39	3 871-04	3 485-98	56 422	16
<i>Västra härads domsaga.<sup>1)</sup></i>					
(= del av Östbo fögderi; del av Njudungs fögderi)					
Västra härads tingslag . . . . .	21	1 955-73	1 815-44	26 682	14
<i>Östra härads domsaga.<sup>1)</sup></i>					
(= del av Njudungs fögderi)					
Östra härads domsagas tingslag (Östra härad; Vetlanda stad) . . . . .	19	1 899-77	1 813-29	23 610	17
<i>Summa för länets domsagor</i>	133	11 448-36	10 548-77	192 765	18
<b>7) Kronobergs län.</b>					
<i>Östra Värends domsaga.</i>					
(= Uppvidinge fögderi; del av Konga och Kinnevalds fögderi)					
Uppvidinge härads tingslag . . . . .	12	2 223-23	2 107-60	25 315	12
Konga härads tingslag . . . . .	16	1 715-49	1 546-87	31 032	20
Domsagan	28	3 938-72	3 654-47	56 347	15
<i>Mellersta Värends domsaga.</i>					
(= del av Konga och Kinnevalds fögderi; del av Albo och Norrvidinge fögderi)					
Mellersta Värends domsagas tingslag (Kinnevalds och Norrvidinge härad) . . . . .	*18	1 549-69	1 258-43	23 147	18
<i>Västra Värends domsaga.</i>					
(= del av Albo och Norrvidinge fögderi)					
Albo härads tingslag . . . . .	*17	1 612-06	1 448-90	23 632	19

Domsagor och tingslag	Ant. kommuner	Areal, i km <sup>2</sup>		Folkmängd	Inv. på km <sup>2</sup> land
		Hela arealen	Därrav land		
<i>Sunnerbo domsaga.</i>					
(= samma härads fögderi)					
Sunnerbo härads tingslag . . . . .	24	2 798·26	2 536·35	37 726	14
<i>Summa för länets domsagor</i>	87	9 898·73	8 898·15	145 852	16
<b>8) Kalmar län.</b>					
<i>Tjuströms domsaga.</i>					
(= Tjuströms fögderi)					
Norra och Södra Tjuströms härads tingslag . . . . .	19	2 696·52	2 454·94	37 406	15
<i>Sevede och Tunaläns domsaga.</i>					
(= Tunaläns och Sevede fögderi)					
Sevede härads tingslag <sup>1)</sup> . . . . .	8	1 133·05	1 051·25	15 081	14
Tunaläns härads tingslag <sup>1)</sup> . . . . .	4	890·26	835·77	10 523	12
Domsagan	12	2 023·31	1 887·02	25 604	13
<i>Aspelands och Handbörds domsaga.</i>					
(= samma härads fögderi)					
Aspelands och Handbörds härads tingslag . . . . .	13	2 242·55	2 095·71	30 791	14
<i>Norra Möre och Stranda domsaga.</i>					
(= samma härads fögderi)					
Stranda härads tingslag . . . . .	4	621·78	618·44	14 528	23
Norra Möre härads tingslag . . . . .	7	757·99	751·07	11 292	15
Domsagan	11	1 379·77	1 369·51	25 820	18
<i>Södra Möre domsaga.</i>					
(= samma härads fögderi)					
Södra Möre härads tingslag . . . . .	18	1 758·75	1 721·58	39 936	23
<i>Ölands domsaga.</i>					
(= Ölands fögderi)					
Ölands Norra mots tingslag (Åkerbo, Slättbo och Runstens härad; Borgholms stad) . . . . .	16	683·28	678·81	14 297	21
Ölands Södra mots tingslag (Algutsrums, Möckleby och Gräsgårds härad) . . . . .	19	662·32	660·62	12 998	19
Domsagan	35	1 345·60	1 339·43	27 295	20
<i>Summa för länets domsagor</i>	108	11 446·50	10 868·19	186 852	17
<b>9) Gotlands län.</b>					
<i>Gotlands norra domsaga.</i>					
(= Gotlands norra fögderi)					
Gotlands norra härads tingslag . . . . .	48	1 777·67	1 744·05	24 555	14
<i>Gotlands södra domsaga.</i>					
(= Gotlands södra fögderi)					
Gotlands södra härads tingslag . . . . .	44	1 357·76	1 349·54	22 436	16
<i>Summa för länets domsagor</i>	92	3 135·43	3 093·59	46 991	15
<b>10) Blekinge län.</b>					
<i>Östra härads domsaga.</i>					
(= del av Karlskrona fögderi)					
Östra härads tingslag . . . . .	9	645·08	630·99	25 807	40

Domsagor och tingslag	Ant. kom-muner	Areal, i km <sup>2</sup>		Folk-mängd	Inv. på km <sup>2</sup> land
		Hela arealen	Därrav land		
<i>Medelstads härads domsaga.</i>					
(= del av Karlskrona fögderi; del av Ronneby fögderi)					
Medelstads härads tingslag . . . . .	13	1 015·79	965·49	30 006	31
<i>Bräkne härads domsaga.<sup>1)</sup></i>					
(= del av Ronneby fögderi; del av Karlshamns fögderi)					
Bräkne härads tingslag <sup>1)</sup> . . . . .	6	678·83	643·86	22 012	34
<i>Listers härads domsaga.<sup>1)</sup></i>					
(= del av Karlshamns fögderi)					
Listers härads tingslag <sup>1)</sup> . . . . .	8	670·24	640·14	24 360	38
<i>Summa för länets domsagor</i>	<b>36</b>	<b>3 009·94</b>	<b>2 880·48</b>	<b>102 185</b>	<b>35</b>
<b>11) Kristianstads län.</b>					
<i>Ingelstads och Järrestads domsaga.</i>					
(= Simrishamns fögderi)					
Ingelstads och Järrestads härads tingslag . . . . .	32	584·72	581·68	36 252	62
<i>Gärds och Albo domsaga.</i>					
(= Tollarps fögderi)					
Gärds och Albo härads tingslag . . . . .	27	950·79	938·54	34 029	36
<i>Villands domsaga.</i>					
(= del av Kristianstads fögderi)					
Villands härads tingslag . . . . .	17	758·10	653·30	25 602	39
<i>Östra Göinge domsaga.</i>					
(= del av Kristianstads fögderi; del av Broby fögderi)					
Östra Göinge härads tingslag . . . . .	13	1 104·42	1 061·55	28 820	27
<i>Västra Göinge domsaga.</i>					
(= del av Broby fögderi; del av Hässleholms fögderi)					
Västra Göinge domsagas tingslag (Västra Göinge härad; Hässleholms stad) . . . . .	24	1 442·09	1 396·10	39 306	28
<i>Norra Åsbo domsaga.</i>					
(= del av Hässleholms fögderi; del av Ängelholms fögderi)					
Norra Åsbo härads tingslag . . . . .	*15	1 029·22	998·26	29 735	29
<i>Södra Åsbo och Bjäre domsaga.</i>					
(= del av Ängelholms fögderi)					
Södra Åsbo och Bjäre härads tingslag . . . . .	18	539·39	535·54	30 892	57
<i>Summa för länets domsagor</i>	<b>*146</b>	<b>6 408·73</b>	<b>6 164·97</b>	<b>224 636</b>	<b>36</b>
<b>12) Malmöhus län.</b>					
<i>Luggude domsaga.<sup>1)</sup></i>					
(= Hälsingborgs fögderi; del av Landskrona fögderi)					
Luggude härads tingslag . . . . .	26	645·89	641·77	48 218	75



Domsagor och tingslag	Ant. kom-muner	Areal, i km <sup>2</sup>		Folk-mängd	Inv. på km <sup>2</sup> land
		Hela arealen	Därav land		
<i>Rönnebergs, Onsjö och Harjagers domsaga.<sup>1)</sup></i>					
(= del av Landskrona fögderi; del av Eslövs fögderi)					
Rönnebergs, Onsjö och Harjagers härads tingslag . . . . .	44	786·91	779·12	40 627	52
<i>Torna och Bara domsaga.</i>					
(= Lunds fögderi)					
Torna och Bara härads tingslag . . . . .	*43	769·14	754·49	42 815	56
<i>Oxie och Skytts domsaga.<sup>2)</sup></i>					
(= Malmö fögderi)					
Oxie och Skytts härads tingslag . . . . .	42	468·84	462·20	36 113	78
<i>Vemmenhögs, Ljunits och Herrestads domsaga.</i>					
(= Ystads fögderi)					
Vemmenhögs, Ljunits och Herrestads härads tingslag . . . . .	41	639·37	626·27	34 661	55
<i>Färs härads domsaga.</i>					
(= del av Sjöbo fögderi)					
Färs härads tingslag . . . . .	18	613·83	592·47	23 549	39
<i>Frosta och Eslövs domsaga.</i>					
(= del av Eslövs fögderi; del av Sjöbo fögderi)					
Frosta härads tingslag . . . . .	*23	741·89	698·14	26 294	37
Eslövs tingslag (Eslövs stad) . . . . .	1	5·54	5·51	6 035	1 095
Domsagan	*24	747·43	703·65	32 329	45
<i>Summa för länets domsagor</i>	<b>238</b>	<b>4 671·41</b>	<b>4 559·97</b>	<b>258 312</b>	<b>56</b>
<b>13) Hallands län.</b>					
<i>Hallands läns södra domsaga.</i>					
(= Laholms fögderi; del av Halmstads fögderi)					
Höks härads tingslag . . . . .	*11	939·09	918·18	19 033	20
Halmstads och Tönnersjö härads tingslag . . . . .	18	1 261·15	1 230·43	26 741	21
Domsagan	*29	2 200·24	2 148·61	45 824	21
<i>Hallands läns mellersta domsaga.</i>					
(= del av Halmstads fögderi; del av Varbergs fögderi)					
Årstads och Faurås härads tingslag . . . . .	25	1 297·89	1 239·21	26 039	21
Himle härads tingslag . . . . .	13	421·14	404·51	12 392	30
Domsagan	<b>38</b>	<b>1 719·03</b>	<b>1 643·72</b>	<b>38 431</b>	<b>23</b>
<i>Hallands läns norra domsaga.</i>					
(= del av Varbergs fögderi)					
Viske härads tingslag . . . . .	5	222·58	216·28	5 961	27
Fjäre härads tingslag . . . . .	14	722·90	681·61	17 335	25
Domsagan	<b>19</b>	<b>945·48</b>	<b>897·89</b>	<b>23 296</b>	<b>25</b>
<i>Summa för länets domsagor</i>	<b>*86</b>	<b>4 864·75</b>	<b>4 690·22</b>	<b>107 551</b>	<b>22</b>
<b>14) Göteborgs och Bohus län.</b>					
<i>Askims, Hisings och Sävedals domsaga.<sup>1) 2)</sup></i>					
(= Göteborgs fögderi; del av Inlands fögderi)					
Askims, Hisings och Sävedals domsagas tingslag (Sävedals, Askims samt Östra och Västra Hisings härad; Mölndals stad) <sup>1)</sup> . . . . .	16	625·01	601·69	62 222	103

Domsagor och tingslag	Ant. kom-muner	Areal, i km <sup>2</sup>		Folk-mängd	Inv. på km <sup>2</sup> land
		Hela arealen	Därv land		
<i>Inlands domsaga.<sup>3) 4)</sup></i>					
(= del av Inlands fögderi)					
Inlands södra tingslag (Inlands Södra härad och Västerlanda av Inlands Torpe härad; Kungälv stad) <sup>3) 4)</sup>	8	335·18	323·83	11 141	34
Inlands norra tingslag (Inlands Nordre och Inlands Fräkne härad samt Hjärtum av Inlands Torpe härad) <sup>3)</sup>	12	705·85	674·14	16 319	24
Domsagan	20	1 041·03	997·97	27 460	27
<i>Orusts och Tjörns domsaga.</i>					
(= del av Orusts och Tjörns fögderi)					
Orusts och Tjörns härads tingslag	18	559·94	555·76	25 656	46
<i>Sunnervikens domsaga.</i>					
(= del av Orusts och Tjörns fögderi; Sunnervikens fögderi)					
Sunnervikens domsagas tingslag (Lane, Stångenäs, Sotenäs, Tunge och Sörbygdens härad)	22	1 288·38	1 260·74	42 710	33
<i>Norrvikens domsaga.<sup>5)</sup></i>					
(= Norrvikens fögderi)					
Norrvikens domsagas tingslag (Bullarens, Kville, Tanums och Vette härad) <sup>5)</sup>	13	1 399·48	1 353·71	29 485	21
<i>Summa för länets domsagor</i>	89	4 913·84	4 769·87	187 533	39
<b>15) Älvsborgs län.</b>					
<i>Tössbo och Vedbo domsaga.</i>					
(= Vedbo fögderi)					
Tössbo härads tingslag	7	517·60	463·43	6 793	14
Vedbo härads tingslag	15	1 874·38	1 586·46	21 762	13
Domsagan	22	2 391·98	2 049·89	28 555	13
<i>Nordals, Sundals och Valbo domsaga.</i>					
(= Sundals fögderi)					
Valbo härads tingslag	9	730·67	691·18	10 225	14
Nordals och Sundals härads tingslag	14	1 000·26	932·16	22 313	23
Domsagan	23	1 730·93	1 623·34	32 538	20
<i>Flundre, Väne och Bjärke domsaga.</i>					
(= Väne fögderi)					
Flundre, Väne och Bjärke domsagas tingslag (Väne, Bjärke och Flundre härad; Trollhättans stad)	16	790·74	757·50	39 852	52
<i>Vättle, Ale och Kullings domsaga.</i>					
(= Kullings fögderi)					
Ale härads tingslag	9	519·12	478·10	13 510	28
Vättle och Kullings härads tingslag <sup>1)</sup>	27	1 117·76	999·71	26 363	26
Domsagan	36	1 636·88	1 477·81	39 873	26
<i>Borås domsaga.</i>					
(= Borås fögderi)					
Gäsene härads tingslag	22	574·74	553·43	8 580	15
Ås, Vedens och Bollebygdens härads tingslag	25	1 194·04	1 117·25	24 484	21
Domsagan	47	1 768·78	1 670·68	33 064	19
<i>Marks domsaga.</i>					
(= Marks fögderi)					
Marks härads tingslag	23	1 412·48	1 296·83	34 377	26

Domsagor och tingslag	Ant. kom-muner	Areal, i km <sup>2</sup>		Folk-mängd	Inv. på km <sup>2</sup> land
		Hela arealen	Därav land		
<i>Kinds och Redvägs domsaga.</i>					
(= Kinds fögderi)					
Kinds härads tingslag . . . . .	35	2 206·81	2 049·74	28 672	13
Redvägs härads tingslag . . . . .	*18	629·96	604·11	9 434	15
Domsagan	<b>*53</b>	<b>2 836·77</b>	<b>2 653·85</b>	<b>38 106</b>	<b>14</b>
<i>Summa för länets domsagor</i>	<b>*220</b>	<b>12 568·56</b>	<b>11 529·90</b>	<b>246 365</b>	<b>21</b>
<b>16) Skaraborgs län.</b>					
<i>Åse, Viste, Barne och Laske domsaga.</i>					
(= Barne fögderi)					
Åse, Viste, Barne och Laske härads tingslag . . . . .	45	1 092·07	1 086·43	33 023	30
<i>Kinnefjärdings, Kinne och Källands domsaga.</i>					
(= Lidköpings fögderi)					
Kinnefjärdings, Kinne och Källands härads tingslag . . . . .	47	1 026·90	1 021·73	31 149	30
<i>Skånings, Valle och Vilske domsaga.</i>					
(= del av Skara fögderi)					
Skånings och Valle härads tingslag . . . . .	28	737·64	710·38	18 002	25
Vilske härads tingslag . . . . .	10	274·93	272·19	5 663	20
Domsagan	<b>38</b>	<b>1 012·57</b>	<b>982·57</b>	<b>23 665</b>	<b>24</b>
<i>Vartofta och Frökinds domsaga.</i>					
(= Vartofta fögderi)					
Vartofta och Frökinds domsagas tingslag (Vartofta och Frökinds härad; Tidaholms stad) . . . . .	*45	1 508·01	1 483·39	33 667	22
<i>Gudhems och Kåkindens domsaga.</i>					
(= del av Skara fögderi; del av Skövde fögderi)					
Gudhems härads tingslag <sup>1)</sup> . . . . .	24	390·92	374·72	10 679	28
Kåkindens härads tingslag <sup>1)</sup> . . . . .	16	613·40	606·37	15 477	25
Domsagan	<b>40</b>	<b>1 004·32</b>	<b>981·09</b>	<b>26 156</b>	<b>26</b>
<i>Vadsbo härads domsaga.<sup>2)</sup></i>					
(= del av Skövde fögderi; Mariestads fögderi)					
Vadsbo södra tingslag (Locketorp t. o. m. Trästena av Vadsbo härad (se sid. 84)) <sup>2)</sup> . . . . .	30	1 417·46	1 247·00	27 020	21
Vadsbo norra tingslag (Utby t. o. m. Amnehärad av Vadsbo härad (se sid. 85)) <sup>2)</sup> . . . . .	18	1 315·29	1 170·30	25 097	21
Domsagan	<b>48</b>	<b>2 732·75</b>	<b>2 417·30</b>	<b>52 117</b>	<b>21</b>
<i>Summa för länets domsagor</i>	<b>*263</b>	<b>8 376·62</b>	<b>7 972·51</b>	<b>199 777</b>	<b>25</b>
<b>17) Värmlands län.</b>					
<i>Östersysslets domsaga.<sup>1)</sup></i>					
(= Östersysslets fögderi)					
Färnebo härads tingslag . . . . .	7	1 960·24	1 756·70	16 839	9
Ölme, Visnums och Väse härads tingslag <sup>1)</sup> . . . . .	9	1 290·66	1 200·49	17 871	14
Domsagan	<b>16</b>	<b>3 250·90</b>	<b>2 957·19</b>	<b>34 710</b>	<b>11</b>
<i>Mellansysslets domsaga.<sup>2)</sup></i>					
(= Mellansysslets fögderi)					
Mellansysslets domsagas tingslag (Karlstads, Kils och Grums härad) . . . . .	13	1 595·67	1 455·76	45 355	31

Domsagor och tingslag	Ant. kommuner	Areal, i km <sup>2</sup>		Folk-mängd	Inv. på km <sup>2</sup> land
		Hela arealen	Däraf land		
<i>Södersysslets domsaga.</i>					
(= del av Södersysslets fögderi)					
Näs härads tingslag . . . . .	11	749.73	712.93	13 708	19
Gillbergs härads tingslag . . . . .	7	1 267.56	1 036.35	13 351	12
Domsagan	18	2 017.29	1 749.28	27 059	15
<i>Nordmarks domsaga.</i>					
(= del av Södersysslets fögderi; del av Västersysslets fögderi)					
Nordmarks härads tingslag . . . . .	11	2 033.10	1 752.99	18 797	10
<i>Jösse domsaga.</i>					
(= del av Västersysslets fögderi)					
Jösse domsagas tingslag (Jösse härad; Arvika stad) . .	11	1 933.89	1 740.47	35 251	20
<i>Fryksdals domsaga.</i>					
(= Fryksdals fögderi)					
Fryksdals härads nedre tingslag (Västra Emtervik, Östra Emtervik, Sunne, Sunne köping, Gräsmark och Lysvik) . . . . .	6	1 450.59	1 290.91	20 650	15
Fryksdals härads övre tingslag (Fryksände, Lekvatt-net, Östmark och Vitsand) . . . . .	4	1 330.61	1 262.15	13 040	10
Domsagan	10	2 781.20	2 553.06	33 690	13
<i>Älvdals och Nyeds domsaga.</i>					
(= Älvdals fögderi)					
Älvdals härads övre tingslag (Nyskoga, Södra Finnskoga, Norra Finnskoga, Dalby och Norra Ny) . .	5	3 049.56	2 958.33	10 893	3.6
Älvdals härads nedre tingslag (Ekshärad, Gustav Adolf, Norra Råda och Sunnemo) . . . . .	4	2 043.44	1 866.35	20 523	10
Nyeds härads tingslag . . . . .	2	398.02	358.22	5 743	16
Domsagan	11	5 491.02	5 182.90	37 159	7
<i>Summa för länets domsagor</i>	90	19 153.07	17 391.65	232 021	13
<b>18) Örebro län.</b>					
<i>Östernärkes domsaga.</i>					
(= Örebro fögderi; del av Lindes fögderi)					
Glanshammars och Örebro härads tingslag . . . . .	17	984.99	945.55	28 851	30
Askers och Sköllersta härads tingslag . . . . .	9	948.55	891.52	18 633	20
Domsagan	26	1 933.54	1 837.07	47 484	25
<i>Västernärkes domsaga.<sup>1)</sup></i>					
(= Hallsbergs fögderi; del av Karlskoga fögderi)					
Hallsbergs tingslag (Kumla, Hardemo, Grimstens och Sundbo härad) <sup>2)</sup> . . . . .	12	1 524.36	1 432.43	38 537	26
Edsbergs härads tingslag <sup>2)</sup> . . . . .	7	953.95	865.12	13 306	15
Domsagan	19	2 478.31	2 297.55	51 843	22
<i>Nora domsaga.</i>					
(= del av Karlskoga fögderi; del av Nora fögderi)					
Karlskoga härads tingslag . . . . .	3	746.09	651.51	21 925	33
Nora tingslag (Grythytte och Hällefors samt Nora och Hjulsjö härad) . . . . .	6	1 836.11	1 601.13	18 808	11
Domsagan	9	2 582.20	2 252.64	40 733	18

Domsagor och tingslag	Ant. kom-muner	Areal, i km <sup>2</sup>		Folk-mängd	Inv. på km <sup>2</sup> land
		Hela arealen	Däraf land		
<i>Lindes domsaga.</i>					
(= del av Lindes fögderi; del av Nora fögderi)					
Lindes domsagas tingslag (Fellingsbro, Lindes och Ramsbergs samt Nya Kopparbergs härad) . . . . .	7	2 176·04	1 991·22	33 658	16
<i>Summa för länets domsagor</i>	<b>61</b>	<b>9 170·09</b>	<b>8 378·48</b>	<b>173 718</b>	<b>20</b>
<b>19) Västmanlands län.</b>					
<i>Västmanlands västra domsaga.<sup>1)</sup></i>					
(= Kungsörs fögderi; del av Västerås fögderi)					
Åkerbo och Skinnskattebergs härads tingslag <sup>1)</sup> . . . . .	16	1 550·51	1 454·91	23 659	16
Snevringe härads tingslag <sup>1)</sup> . . . . .	8	728·34	696·01	19 300	27
Domsagan	<b>24</b>	<b>2 278·85</b>	<b>2 150·92</b>	<b>42 959</b>	<b>19</b>
<i>Västmanlands mellersta domsaga.<sup>1)</sup></i>					
(= Bergslags fögderi; del av Västerås fögderi)					
Gamla Norbergs bergslags tingslag <sup>1)</sup> . . . . .	4	758·52	686·50	15 601	22
Siende och Norrbo tingslag (Vagnsbro, Norrbo, Tu-hundra, Siende och Yttertjurbo härad) <sup>1)</sup> . . . . .	19	1 247·68	1 221·15	21 178	17
Domsagan	<b>23</b>	<b>2 006·20</b>	<b>1 907·65</b>	<b>36 779</b>	<b>19</b>
<i>Västmanlands östra domsaga.</i>					
(= Salbergs-Väsby fögderi)					
Västmanlands östra domsagas tingslag (Övertjurbo, Simtuna, Torstuna och Väla härad) . . . . .	19	2 240·77	2 156·30	32 421	15
<i>Summa för länets domsagor</i>	<b>66</b>	<b>6 525·82</b>	<b>6 214·37</b>	<b>112 159</b>	<b>18</b>
<b>20) Kopparbergs län.</b>					
<i>Hedemora domsaga.</i>					
(= Hedemora fögderi)					
Folkare tingslag (Folkare härad; Avesta stad) . . . . .	5	671·20	613·30	20 569	33
Hedemora tingslag . . . . .	5	1 256·50	1 134·20	19 936	17
Domsagan	<b>10</b>	<b>1 927·70</b>	<b>1 747·50</b>	<b>40 505</b>	<b>23</b>
<i>Falu domsaga.</i>					
(= Falu fögderi; del av Västerbergslags fögderi; del av Nedansiljans fögderi)					
Norra tingslaget . . . . .	6	2 099·20	1 887·10	21 142	11
Södra tingslaget . . . . .	6	924·40	844·20	31 367	37
Domsagan	<b>12</b>	<b>3 023·60</b>	<b>2 731·30</b>	<b>52 509</b>	<b>19</b>
<i>Västerbergslags domsaga.</i>					
(= del av Västerbergslags fögderi)					
Västerbergslags tingslag . . . . .	7	2 087·70	1 891·80	34 929	18
<i>Nås och Malungs domsaga.</i>					
(= del av Västerdals fögderi; del av Ovensiljans fögderi)					
Nås tingslag . . . . .	4	2 292·40	2 143·90	15 297	7
Malungs tingslag . . . . .	4	4 713·00	4 512·20	13 748	3·0
Domsagan	<b>8</b>	<b>7 005·40</b>	<b>6 656·10</b>	<b>29 045</b>	<b>4·3</b>

Domsagor och tingslag	Ant. kom- muner	Areal, i km <sup>2</sup>		Folk- mängd	Inv. på km <sup>2</sup> land
		Hela arealen	Därav land		
<i>Nedansiljans domsaga.</i>					
(= del av Västerdals fögderi; del av Nedansiljans fögderi; del av Ovansiljans fögderi) . . . . .					
Leksands och Gagnefs tingslag . . . . .	5	1 971·60	1 778·10	24 378	13
Rättviks tingslag . . . . .	3	2 180·60	1 950·10	14 299	7
Domsagan	8	4 152·20	3 728·20	38 677	10
<i>Ovansiljans domsaga.</i>					
(= del av Ovansiljans fögderi)					
Orsa tingslag . . . . .	1	1 807·30	1 751·70	8 422	4·8
Mora tingslag . . . . .	5	3 129·50	2 839·80	16 995	5
Ålvdals tingslag . . . . .	1	2 492·50	2 426·90	5 831	2·4
Särna och Idre tingslag . . . . .	2	4 504·60	4 358·60	3 459	0·7
Domsagan	9	11 993·90	11 377·00	34 707	3·0
<i>Summa för länets domsagor</i>	54	30 130·50	28 131·90	230 372	8
<b>21) Gävleborgs län.</b>					
<i>Gästriklands västra domsaga.<sup>1) 2)</sup></i>					
(= Storviks fögderi)					
Gästriklands västra tingslag . . . . .	6	2 097·64	1 950·29	30 799	15
<i>Gästriklands östra domsaga.<sup>1) 2)</sup></i>					
(= Gävle fögderi)					
Gästriklands östra tingslag . . . . .	8	2 411·39	2 148·53	44 510	20
<i>Sydöstra Hälsinglands domsaga.</i>					
(= Söderhamns fögderi)					
Ala tingslag . . . . .	6	1 325·03	1 196·95	26 956	22
Enångers tingslag . . . . .	3	525·50	498·48	7 514	15
Domsagan	9	1 850·53	1 695·43	34 470	20
<i>Bollnäs domsaga.</i>					
(= Bollnäs fögderi)					
Bollnäs tingslag . . . . .	8	3 329·76	3 079·16	36 901	11
<i>Västra Hälsinglands domsaga.</i>					
(= Ljusdals fögderi)					
Västra Hälsinglands domsagas tingslag <sup>3)</sup> . . . . .	8	6 194·77	5 812·32	37 946	6
<i>Norra Hälsinglands domsaga.</i>					
(= Hudiksvalls fögderi)					
Delsbo tingslag . . . . .	3	1 467·30	1 288·50	10 837	8
Bergsjö och Forsa tingslag . . . . .	11	2 221·24	2 076·60	26 431	12
Domsagan	14	3 688·54	3 365·10	37 268	11
<i>Summa för länets domsagor</i>	53	19 572·63	18 051·35	221 894	12
<b>22) Västernorrlands län.</b>					
<i>Medelpads västra domsaga.</i>					
(= del av Ljunga fögderi)					
Medelpads västra domsagas tingslag . . . . .	8	4 969·80	4 653·80	39 094	8

Domsagor och tingslag	Ant. kom-muner	Areal, i km <sup>2</sup>		Folk-mängd	Inv. på km <sup>2</sup> land
		Hela arealen	Därav land		
<i>Medelpads östra domsaga</i> <sup>1)</sup>					
(= del av Ljunga fögderi; Vivsta fögderi)					
Njurunda, Sköns och Ljustorps tingslag <sup>1)</sup> . . . . .	7	1 272·20	1 200·30	49 639	41
Indals tingslag . . . . .	3	1 327·50	1 209·70	6 853	5
Domsagan	<b>10</b>	<b>2 599·70</b>	<b>2 410·00</b>	<b>56 492</b>	<b>23</b>
<i>Ångermanlands södra domsaga</i> <sup>2)</sup>					
(= del av Kramfors fögderi; del av Skogens fögderi)					
Ångermanlands södra domsagas tingslag <sup>2)</sup> . . . . .	<b>13</b>	<b>2 303·20</b>	<b>2 152·50</b>	<b>46 099</b>	<b>21</b>
<i>Ångermanlands mellersta domsaga.</i>					
(= del av Kramfors fögderi; del av Skogens fögderi; del av Ådals fögderi)					
Boteå tingslag . . . . .	7	1 029·40	968·30	14 376	14
Sollefteå tingslag . . . . .	6	1 094·80	1 033·30	13 541	13
Domsagan	<b>13</b>	<b>2 124·20</b>	<b>2 001·60</b>	<b>27 917</b>	<b>13</b>
<i>Ångermanlands västra domsaga.</i>					
(= del av Ådals fögderi)					
Ramsele och Resele tingslag . . . . .	5	3 022·10	2 880·40	14 492	5
Fjällsjö tingslag . . . . .	4	3 845·40	3 536·50	12 767	3·6
Domsagan	<b>9</b>	<b>6 867·50</b>	<b>6 416·90</b>	<b>27 259</b>	<b>4·2</b>
<i>Ångermanlands norra domsaga</i> <sup>2)</sup>					
(= Mellansels fögderi; del av Skogens fögderi)					
Ångermanlands norra domsagas tingslag <sup>2)</sup> . . . . .	<b>11</b>	<b>6 763·00</b>	<b>6 413·70</b>	<b>46 875</b>	<b>7</b>
<i>Summa för länets domsagor</i>	<b>64</b>	<b>25 627·40</b>	<b>24 048·50</b>	<b>243 736</b>	<b>10</b>
<b>23) Jämtlands län.</b>					
<i>Jämtlands östra domsaga.</i>					
(= Jämtlands östra fögderi)					
Ragunda tingslag . . . . .	6	3 978·90	3 771·08	15 092	4·0
Revsunds, Brunflo och Näs tingslag . . . . .	10	3 642·77	3 164·05	17 054	5
Domsagan	<b>16</b>	<b>7 621·67</b>	<b>6 935·13</b>	<b>32 146</b>	<b>4·6</b>
<i>Jämtlands norra domsaga.</i>					
(= Jämtlands norra fögderi)					
Lits och Rödöns tingslag . . . . .	10	5 612·20	5 160·66	18 903	3·6
Hammerdals tingslag . . . . .	5	9 219·80	8 223·40	17 891	2·1
Domsagan	<b>15</b>	<b>14 832·00</b>	<b>13 384·06</b>	<b>36 794</b>	<b>2·7</b>
<i>Jämtlands västra domsaga.</i>					
(= Jämtlands västra fögderi)					
Undersåkers och Offerdals tingslag . . . . .	7	10 142·70	9 134·36	17 135	1·8
Sunne, Övikens och Hallens tingslag . . . . .	7	2 731·90	2 386·90	11 230	4·7
Domsagan	<b>14</b>	<b>12 874·60</b>	<b>11 521·26</b>	<b>28 365</b>	<b>2·4</b>
<i>Härjedalens domsaga.</i>					
(= Jämtlands södra fögderi)					
Bergs tingslag . . . . .	4	2 303·50	2 178·30	7 084	3·2
Hede tingslag . . . . .	4	6 988·60	6 760·30	5 632	0·8
Svegs tingslag . . . . .	7	7 054·98	6 858·88	10 340	1·5
Domsagan	<b>15</b>	<b>16 347·08</b>	<b>15 797·48</b>	<b>23 056</b>	<b>1·4</b>
<i>Summa för länets domsagor</i>	<b>60</b>	<b>51 675·35</b>	<b>47 637·93</b>	<b>120 361</b>	<b>2·5</b>

Domsagor och tingslag	Ant. kom-muner	Areal, i km <sup>2</sup>		Folk-mängd	Inv. på km <sup>2</sup> land
		Hela arealen	Därav land		
<b>24) Västerbottens län.</b>					
<i>Västerbottens södra domsaga.<sup>1)</sup></i>					
(= del av Umeå fögderi; del av Degerfors fögderi)					
Nordmalings och Bjurholms tingslag <sup>2)</sup> . . . . .	3	2 958-00	2 852-00	18 402	6
Degerfors tingslag . . . . .	1	2 881-40	2 684-00	9 277	3-4
Domsagan	4	5 839-40	5 536-00	27 679	4-9
<i>Umeå domsaga.<sup>1)</sup></i>					
(= del av Umeå fögderi)					
Umeå tingslag <sup>1)</sup> . . . . .	6	2 621-48	2 519-08	29 609	11
<i>Västerbottens mellersta domsaga.</i>					
(= del av Degerfors fögderi)					
Nysätra tingslag . . . . .	3	1 874-10	1 805-20	16 274	9
Burträsk tingslag . . . . .	1	2 022-90	1 858-40	9 923	5
Domsagan	4	3 897-00	3 663-60	26 197	7
<i>Västerbottens norra domsaga.</i>					
(= Skellefteå fögderi)					
Skellefteå tingslag . . . . .	4	4 613-60	4 451-00	45 214	10
Norsjö och Malå tingslag . . . . .	2	3 670-40	3 384-80	10 628	3-1
Domsagan	6	8 284-00	7 835-80	55 842	7
<i>Västerbottens västra domsaga.<sup>2)</sup></i>					
(= Lappmarks fögderi)					
Lycksele tingslag <sup>2)</sup> . . . . .	6	22 224-25	20 576-85	25 376	1-2
Vilhelmina tingslag <sup>2)</sup> . . . . .	2	11 686-90	10 920-50	15 450	1-4
Åsele tingslag <sup>2)</sup> . . . . .	2	4 558-40	4 317-55	7 537	1-7
Domsagan	10	38 469-55	35 814-90	48 363	1-3
Summa för länets domsagor	30	59 111-43	55 369-38	187 690	3-3
<b>25) Norrbottens län.</b>					
<i>Piteå domsaga.</i>					
(= del av Piteå fögderi; del av Luleå fögderi)					
Piteå och Älvsby tingslag <sup>1)</sup> . . . . .	4	4 960-73	4 740-43	30 726	6
Arvidsjaurs sockens tingslag . . . . .	1	6 070-50	5 678-50	8 950	1-5
Arjeplogs lappmarks tingslag . . . . .	1	14 664-80	12 967-20	3 795	0-2
Domsagan	6	25 696-03	23 386-13	43 471	1-8
<i>Luleå domsaga.</i>					
(= del av Piteå fögderi; del av Luleå fögderi; del av Gällivare fögderi)					
Nederluleå tingslag . . . . .	1	1 185-30	1 106-00	12 983	11
Överluleå tingslag . . . . .	3	3 013-10	2 837-60	19 481	6
Jokkmokks lappmarks tingslag . . . . .	1	19 474-04	18 143-64	7 530	0-4
Domsagan	5	23 672-44	22 087-24	39 994	1-8
<i>Kalix domsaga.</i>					
(= del av Gällivare fögderi; del av Kalix fögderi)					
Råneå tingslag . . . . .	1	2 173-50	2 022-40	8 730	4-3
Överkalix tingslag . . . . .	1	2 931-00	2 779-00	7 396	2-6
Nederkalix tingslag . . . . .	2	1 814-20	1 717-20	18 004	10
Domsagan	4	6 918-70	6 518-60	34 130	5



Domsagor och tingslag	Ant. kom-muner	Areal, i km <sup>2</sup>		Folk-mängd	Inv. på km <sup>2</sup> land
		Hela arealen	Därv land		
<i>Torneå domsaga.</i>					
(= del av Kalix fögderi; del av Torneå fögderi)					
Torneå tingslag . . . . .	5	3 429-50	3 257-00	16 980	5
Pajala och Korpilombolo tingslag <sup>2)</sup> . . . . .	4	8 118-95	7 896-60	10 927	1-3
Domsagan	9	11 548-45	11 153-60	27 907	2-5
<i>Gällivare domsaga.</i>					
(= del av Gällivare fögderi; del av Torneå fögderi)					
Gällivare lappmarks tingslag . . . . .	1	16 943-42	15 995-82	20 226	1-2
Jukkasjärvi lappmarks tingslag . . . . .	1	14 136-75	13 181-10	18 574	1-4
Karesuando lappmarks tingslag . . . . .	1	6 531-80	6 265-90	1 086	0-1
Domsagan	3	37 611-97	35 442-82	39 886	1-1
<i>Summa för länets domsagor</i>	27	105 447-59	98 588-39	185 388	1-8

### Anmärkingar till tab. 9.

#### Allmänna anmärkingar.

Mindre förändringar i ett tingslags eller en domsagas areal, uppkomna under årtiondet 1921—1930 därigenom att i sammanhang med ändringar i den kommunala indelningen delar av kommuner överförts till annat tingslag, annan domsaga eller till stad, beskrivas i allmänhet icke här nedan, utan hänvisas härom till anmärkningarna under tab. 1.

En \* i andra kolumnen anger, att del av kommun ingår i domsagan eller tingslaget, varvid kommunen i nämnda kolumn odelad hänförts till den domsaga eller det tingslag, som den folkrikaste kommundelen tillhör. I tredje, fjärde och femte kolumnerna hava däremot i varje fall arealen och folkmängden av de olika kommundelarna fördelats på de särskilda domsagorna och tingslagen.

#### Stockholms län.

<sup>1)</sup> Jämlikt k. beslut d. 12 april 1929 hava *Södertörns domsagas* förutvarande båda tingslag, *Svartlösa och Öknebo tingslag* och *Sotholms tingslag*, d. 1 jan. 1930 förenats till ett tingslag.

#### Uppsala län.

<sup>1)</sup> Jämlikt k. brev d. 11 juni 1926 hava förutvarande *Uppsala läns södra* och *Uppsala läns mellersta domsagor* d. 1 jan. 1927 förenats till en domsaga, benämnd *Uppsala läns södra domsaga*. Domsagan är indelad i två tingslag, *Trögds tingslag* och *Tiunda tingslag*, det förra omfattande förutvarande Uppsala läns södra domsagas tingslag och Lagunda tingslag.

#### Östergötlands län.

<sup>1)</sup> Jämlikt k. brev d. 11 juni 1926 hava förutvarande *Björkekinds*, *Östkinds*, *Lösings*, *Bråbo*

och *Memmings härads* samt *Finspånge läns härads domsagor* d. 1 jan. 1927 förenats till en domsaga, benämnd *Bråbygdens och Finspånge läns domsaga*. Domsagan är indelad i två tingslag, nämligen *Finspånge läns härads tingslag* och *Bråbygdens tingslag*, det senare omfattande förutvarande Björkekinds m. fl. härads tingslag.

<sup>2)</sup> Jämlikt k. beslut d. 8 juni 1923 har förutvarande *Vifolka*, *Valkebo* och *Gullbergs domsaga* d. 1 jan. 1924 uppdelats på så sätt, att Valkebo och Gullbergs härads tingslag förenats med förutvarande *Akerbo*, *Bankekindens* och *Hanekinds domsaga* under benämningen *Linköpings domsaga* samt Vifolka tingslag förenats med *Lysings* och *Göstrings domsaga* under benämningen *Mjölby domsaga*.

#### Jönköpings län.

<sup>1)</sup> Jämlikt k. brev d. 28 april 1933 skola d. 1 jan. 1934 *Västra härads* och *Östra härads domsagor* förenas till en domsaga, benämnd *Njudungs domsaga*. Denna skall vara indelad i två tingslag, *Västra härads tingslag* och *Östra härads tingslag*.

#### Kalmar län.

<sup>1)</sup> Enligt k. brev d. 17 mars 1933 skola *Sevede härads tingslag* och *Tunaläns härads tingslag* å dag, som framdeles bestämmes, förenas till ett tingslag.

#### Blekinge län.

<sup>1)</sup> Jämlikt k. brev d. 28 april 1933 skola d. 1 jan. 1934 *Bräkne härads* och *Listers härads domsagor* förenas till en domsaga, benämnd *Bräkne och Listers domsaga*. De båda tingslagen behållas emellertid oförändrade.

**Malmöhus län.**

<sup>1)</sup> Jämlikt k. brev d. 3 dec. 1926 har d. 1 jan. 1927 Rönnebergs häradsdel av Kvistofta överflyttats från Rönnebergs, Onsjö och Harjagers domsaga till Luggude domsaga (se anm. 12 under Malmöhus län i tab. 1).

<sup>2)</sup> Jämlikt k. brev d. 31 dec. 1929 har Fosie d. 1 jan. 1931 överflyttats från Oxie och Skytts domsaga till Malmö stad (se anm. 50 under Malmöhus län i tab. 1).

**Göteborgs och Bohus län.**

<sup>1)</sup> Jämlikt k. brev d. 19 aug. 1921 har Örgryte med 1922 års ingång överflyttats från Askims, Hisings och Sävedals domsaga till Göteborgs stad (se anm. 38 under Göteborgs och Bohus län i tab. 1).

<sup>2)</sup> Jämlikt k. brev d. 23 maj 1930 har Nya Varvet d. 1 jan. 1931 överflyttats från Askims, Hisings och Sävedals domsaga till Göteborgs stad (se anm. 37 under Göteborgs och Bohus län i tab. 1).

<sup>3)</sup> Jämlikt k. beslut d. 22 april 1927 är Inlands domsaga fr. o. m. d. 1 jan. 1928 indelad i två tingslag, nämligen Inlands södra tingslag och Inlands norra tingslag.

<sup>4)</sup> Jämlikt k. beslut d. 14 maj 1926 och d. 7 okt. 1927 tillhör staden Kungälv fr. o. m. d. 1 jan. 1929 Inlands domsaga och Inlands södra tingslag.

<sup>5)</sup> Jämlikt k. brev d. 15 okt. 1926 hava Norrvikens domsagas förutvarande två tingslag d. 1 jan. 1927 förenats till ett tingslag.

**Älvsborgs län.**

<sup>1)</sup> Jämlikt k. brev d. 3 juni 1927 hava förutvarande Vättille härads tingslag och Kullings härads tingslag d. 1 jan. 1928 förenats till ett tingslag, benämnt Vättille och Kullings härads tingslag.

**Skaraborgs län.**

<sup>1)</sup> Jämlikt k. brev d. 21 april 1933 skola Gudhems härads tingslag och Käkinds härads tingslag å dag, som K. Maj:t framdeles bestämmer, förenas till ett tingslag.

<sup>2)</sup> Jämlikt k. brev d. 14 juni 1928 hava förutvarande Vadsbo norra och Vadsbo södra domsagor d. 1 jan. 1929 förenats till en domsaga, benämnd Vadsbo härads domsaga. Domsagan utgör två tingslag, Vadsbo södra tingslag och Vadsbo norra tingslag, omfattande resp. förutvarande domsagas tingslag.

<sup>3)</sup> Enligt k. brev d. 25 okt. 1918 förordnades, att å dag, som K. Maj:t framdeles ville bestämma, förutvarande Hasslerörs och Hova båda tingslag skulle förenas till ett tingslag under benämningen Vadsbo norra tingslag. Jämlikt k. beslut d. 20 okt. 1923 trädde den nya indelningen i kraft d. 1 jan. 1924.

**Värmlands län.**

<sup>1)</sup> Jfr anm. 1 under Örebro län.

<sup>2)</sup> Jämlikt k. brev d. 24 mars 1933 hava större delen av Karlstads socken samt en del av Grava

d. 1 jan. 1934 överflyttats från Mellansysslets domsaga till Karlstads stad (se anm. 18 under Värmlands län i tab. 1).

**Örebro län.**

<sup>1)</sup> Jämlikt k. brev d. 25 aug. 1922 har den till Värmlands län förut hörande delen av Nysund d. 1 jan. 1923 överflyttats från Östersysslets domsaga och Ölme, Visnums och Våse härads tingslag till Västernärkes domsaga och Edsbergs härads tingslag i Örebro län (se anm. 16 under Örebro län i tab. 1).

<sup>2)</sup> Jämlikt k. brev d. 15 okt. 1926 hava förutvarande Kumla, Grimstens och Hardemo härads tingslag och Sundbo härads tingslag d. 1 jan. 1928 förenats till ett tingslag, benämnt Hallsbergs tingslag.

**Västmanlands län.**

<sup>1)</sup> Jämlikt k. brev d. 14 juni 1928 har d. 1 jan. 1929 förutvarande Västmanlands södra domsaga uppdelats i Västmanlands västra domsaga och förutvarande Västmanlands norra domsaga på så sätt, att Snevringe härads tingslag tillagts den förra samt Tuhundra, Siende och Yttertjurbo härads tingslag den senare domsagan, vilkens namn samtidigt ändrats till Västmanlands mellersta domsaga. Från samma tidpunkt utgör Västmanlands västra domsaga två tingslag, det ena benämnt Åkerbo och Skinnskattebergs härads tingslag och omfattande förutvarande Västmanlands västra domsagas tingslag, det andra Snevringe härads tingslag. Likaså utgör Västmanlands mellersta domsaga två tingslag, Gamla Norbergs bergslags tingslag och Siende och Norrbo tingslag.

**Gävleborgs län.**

<sup>1)</sup> Enligt k. brev d. 22 juni och d. 29 sept. 1920 är den förutvarande Gästriklands domsaga fr. o. m. d. 1 jan. 1921 delad i två, nämligen Gästriklands västra domsaga, omfattande förutvarande västra tingslaget utom Österfärnebo, och Gästriklands östra domsaga, omfattande förutvarande östra tingslaget jämte nyssnämnda socken.

<sup>2)</sup> Jämlikt k. brev d. 5 mars 1926 har i samband med beviljande av köpsrättigheter för Sandviken en del av Ovansjö d. 1 jan. 1927 överflyttats från Gästriklands västra domsaga till Gästriklands östra domsaga (se anm. 4 under Gävleborgs län i tab. 1).

<sup>3)</sup> Jämlikt k. beslut d. 14 april 1927 hava Västra Hälsinglands domsagas förutvarande båda tingslag, Arbrå och Järvsö tingslag och Ljusdals tingslag, d. 1 jan. 1928 förenats till ett tingslag.

**Västernorrlands län.**

<sup>1)</sup> Enligt k. brev d. 25 okt. 1918 förordnades, att å dag, som framdeles skulle bestämmas, förutvarande Njurunda, Sköns och Ljustorps tre tingslag av Medelpads östra domsaga skulle förenas till ett

tingslag under benämningen *Njurunda, Sköns och Ljustorps tingslag*. Jämlikt k. beslut d. 2 maj 1924 trädde den nya indelningen i kraft d. 1 jan. 1925.

<sup>2)</sup> Jämlikt k. brev d. 10 maj 1929 har d. 1 jan. 1930 förutvarande *Nätra och Nordingrå domsaga* uppdelats å förutvarande *Sjulevads och Arnäs domsaga* samt *Angermanlands södra domsaga* på så sätt, att Nätra tingslag tillagts den förra domsagan, vilkens namn samtidigt ändrats till *Angermanlands norra domsaga*, och Nordingrå tingslag tillagts den senare. Enligt k. brev d. 11 okt. 1929 utgör vardera domsagan ett tingslag.

#### Västerbottens län.

<sup>1)</sup> Enligt k. brev d. 22 juni och d. 29 sept. 1920 är den förutvarande *Västerbottens södra domsaga* fr. o. m. d. 1 jan. 1921 delad i två sálunda, att förutvarande Umeå tingslag med undantag av den del av Hörnefors, som hittills hört till detta tingslag, bildar en domsaga, benämnd *Umeå domsaga*, samt återstående delen av förutvarande domsagan bildar en domsaga med bibehållande av förra domsagens namn. — Hörnefors hör hädan-

efter helt till *Nordmalings och Bjurholms tingslag* av den nybildade *Västerbottens södra domsaga*.

<sup>2)</sup> Genom k. brev d. 2 mars 1917 förordnades, att *Västerbottens västra domsaga* från tid, som K. Maj:t framdeles ville bestämma, skulle indelas i tre tingslag sálunda, att *Lycksele lappmarks tingslag* bibehölles som särskilt tingslag under benämningen *Lycksele tingslag*, och *Åsele lappmarks tingslag* delades i två tingslag, nämligen *Vilhelmina tingslag*, bestående av Vilhelmina och Dorotea, samt *Åsele tingslag*, bestående av Åsele och Fredrika. Jämlikt k. brev d. 7 okt. 1921 trädde den nya indelningen i kraft d. 1 jan. 1922.

#### Norrbottens län.

<sup>1)</sup> Jämlikt k. brev d. 1 april 1927 hava förutvarande *Piteå tingslag* och *Ålsby tingslag* d. 1 jan. 1928 förenats till ett tingslag, benämnt *Piteå och Ålsby tingslag*.

<sup>2)</sup> Jämlikt k. brev d. 18 mars 1927 hava förutvarande *Korpilombolo tingslag* och *Pajala tingslag* d. 1 jan. 1928 förenats till ett tingslag, benämnt *Pajala och Korpilombolo tingslag*.

**Tab. 10. Areal, folkmängd och folkmängdstäthet i landstingsområden den 31 december 1930, enligt indelningen den 1 januari 1931.**

Landstingsområden m. m.	Areal, i km <sup>2</sup>			Folkmängd			Inv. på km <sup>2</sup> land
	Land	Vatten <sup>1)</sup>	Summa <sup>1)</sup>	Män	Kvinnor	Summa	
<i>a) Landstingsområden.</i>							
Stockholms läns . . . . .	7 385·67	348·09	7 733·76	131 027	134 052	265 079	35
Uppsala läns . . . . .	5 132·67	199·89	5 332·56	67 845	70 356	138 201	26
Södermanlands läns . . . . .	6 237·55	573·51	6 811·06	94 823	94 369	189 192	30
Östergötlands läns <sup>2)</sup> . . . . .	9 872·38	1 048·23	10 920·61	124 119	124 300	248 419	25
Jönköpings läns . . . . .	10 616·88	905·14	11 522·02	114 993	116 543	231 536	21
Kronobergs läns . . . . .	8 907·10	1 002·77	9 909·87	78 197	77 354	155 551	17
Kalmar läns norra <sup>3)</sup> . . . . .	5 319·98	442·36	5 762·34	47 269	46 632	93 901	17
Kalmar läns södra <sup>3)</sup> . . . . .	5 638·67	138·70	5 777·37	67 904	69 605	137 509	24
Gotlands läns . . . . .	3 117·94	41·84	3 159·78	28 304	29 154	57 458	18
Blekinge läns . . . . .	2 908·63	130·04	3 038·67	72 684	72 195	144 879	49
Kristianstads läns . . . . .	6 195·95	247·89	6 443·84	121 639	124 289	245 928	39
Malmöhus läns <sup>4)</sup> . . . . .	4 628·52	111·76	4 740·28	161 341	165 504	326 845	70
Hallands läns . . . . .	4 746·44	175·93	4 922·37	74 178	76 107	150 285	31
Göteborgs o. Bohus läns <sup>5)</sup> . . . . .	4 813·56	144·49	4 958·05	107 124	106 099	213 223	44
Älvsborgs läns . . . . .	11 672·72	1 052·25	12 724·97	152 932	160 379	313 311	26
Skaraborgs läns . . . . .	8 074·96	405·41	8 480·37	120 437	121 888	242 325	30
Värmlands läns . . . . .	17 464·44	1 770·75	19 235·19	134 280	135 718	269 998	15
Örebro läns . . . . .	8 427·46	795·36	9 222·82	108 651	110 557	219 208	26
Västmanlands läns . . . . .	6 438·19	317·77	6 755·96	81 133	80 590	161 723	25
Kopparbergs läns . . . . .	28 167·10	2 003·30	30 170·40	125 354	124 363	249 717	8
Gävleborgs läns <sup>6)</sup> . . . . .	18 114·38	1 522·54	19 636·92	121 486	119 373	240 859	13
Västernorrlands läns . . . . .	24 122·70	1 580·50	25 703·20	140 255	138 307	278 562	11
Jämtlands läns . . . . .	47 673·69	4 040·99	51 714·68	68 815	65 699	134 514	2·8
Västerbottens läns . . . . .	55 402·95	3 745·50	59 148·45	104 399	99 632	204 031	3·6
Norrbottnens läns . . . . .	98 660·09	6 860·20	105 520·29	101 965	97 861	199 826	2·0
Summa för 25 landsting	409 740·62	29 605·21	439 345·83	2 551 154	2 560 926	5 112 080	12·4
<i>b) Städer, som ej deltaga i landsting.</i>							
Stockholms stad . . . . .	137·08	5·70	142·78	223 842	278 371	502 213	3 663
Norrköpings stad <sup>7)</sup> . . . . .	100·86	28·47	129·33	28 122	33 370	61 492	609
Malmö stad <sup>8)</sup> . . . . .	54·01	0·71	54·72	58 961	68 912	127 873	2 367
Hälsingborgs stad <sup>9)</sup> . . . . .	51·86	0·20	52·06	25 831	30 058	55 889	1 077
Göteborgs stad <sup>9)</sup> . . . . .	82·35	6·00	88·35	114 719	129 068	243 787	2 960
Gävle stad <sup>9)</sup> . . . . .	69·72	0·19	69·91	18 219	20 638	38 857	557
Summa för 6 städer	495·88	41·27	537·15	469 694	560 417	1 030 111	2 077·3

**Anmärkingar.**

<sup>1)</sup> Häri ingår ej arealen av de fyra stora mellan-svenska sjöarna.

<sup>2)</sup> I Östergötlands läns landsting ingår ej staden Norrköping, som enligt k. brev d. 14 juni 1872 icke deltagit i landstinget.

<sup>3)</sup> Kalmar län är enligt k. brev d. 30 dec. 1864 fördelat i tvenne landstingsområden omfattande norra landstinget: Norra och Södra Tjums, Sevede, Tunaläns och Aspelands härad samt städerna Västervik och Vimmerby; södra landstinget: Handbörds, Stranda, Norra och Södra Möre härad

och Öland samt städerna Kalmar, Oskarshamn och Borgholm (samt fr. o. m. 1932 Nybro).

<sup>4)</sup> I Malmöhus läns landsting ingå ej städerna Malmö och Hälsingborg, vilka enligt k. brev d. 14 april 1871 och d. 26 juli 1918 resp. icke deltagit i landstinget.

<sup>5)</sup> Staden Göteborg har aldrig deltagit i lands-tinget.

<sup>6)</sup> I Gävleborgs läns landsting ingår ej staden Gävle, som enligt k. brev d. 14 april 1893 icke deltagit i landstinget.

Tab. 11. Areal, folkmängd och folkmängdstäthet i hushållningssällskapsområden den 31 december 1930, enligt indelningen den 1 januari 1931.

Hushållningssällskapsområden	Areal, i km <sup>2</sup>			Folkmängd			Inv. på km <sup>2</sup> land
	Land	Vatten <sup>1)</sup>	Summa <sup>1)</sup>	Män	Kvinnor	Summa	
Stockholms läns och stads <sup>2)</sup>	7 522-75	353-79	<b>7 876-54</b>	354 869	412 423	<b>767 292</b>	101
Uppsala läns . . . . .	5 132-67	199-89	<b>5 332-56</b>	67 845	70 356	<b>138 201</b>	26
Södermanlands läns . . . . .	6 237-55	573-51	<b>6 811-06</b>	94 823	94 369	<b>189 192</b>	30
Östergötlands läns . . . . .	9 973-24	1 076-70	<b>11 049-94</b>	152 241	157 670	<b>309 911</b>	31
Jönköpings läns . . . . .	10 616-88	905-14	<b>11 522-02</b>	114 993	116 543	<b>231 536</b>	21
Kronobergs läns . . . . .	8 907-10	1 002-77	<b>9 909-87</b>	78 197	77 354	<b>155 551</b>	17
Kalmar läns norra <sup>3)</sup> . . . . .	4 389-74	380-62	<b>4 770-36</b>	39 721	39 372	<b>79 093</b>	18
Kalmar läns södra <sup>3)</sup> . . . . .	6 568-91	200-44	<b>6 769-35</b>	75 452	76 865	<b>152 317</b>	23
Gotlands läns . . . . .	3 117-94	41-84	<b>3 159-78</b>	28 304	29 154	<b>57 458</b>	18
Blekinge läns . . . . .	2 908-63	130-04	<b>3 038-67</b>	72 684	72 195	<b>144 879</b>	49
Kristianstads läns . . . . .	6 195-95	247-89	<b>6 443-84</b>	121 639	124 289	<b>245 928</b>	39
Malmöhus läns . . . . .	4 734-39	112-67	<b>4 847-06</b>	246 133	264 474	<b>510 607</b>	107
Hallands läns . . . . .	4 746-44	175-93	<b>4 922-37</b>	74 178	76 107	<b>150 285</b>	31
Göteborgs och Bohus läns . . . . .	4 895-91	150-49	<b>5 046-40</b>	221 843	235 167	<b>457 010</b>	93
Älvsborgs läns norra <sup>4)</sup> . . . . .	5 945-93	646-69	<b>6 592-62</b>	81 431	83 960	<b>165 391</b>	27
Älvsborgs läns södra <sup>4)</sup> . . . . .	5 726-79	405-56	<b>6 132-35</b>	71 501	76 419	<b>147 920</b>	25
Skaraborgs läns . . . . .	8 074-96	405-41	<b>8 480-37</b>	120 437	121 838	<b>242 325</b>	30
Värmlands läns . . . . .	17 464-44	1 770-75	<b>19 235-19</b>	134 280	135 718	<b>269 998</b>	15
Örebro läns . . . . .	8 427-46	795-36	<b>9 222-82</b>	108 651	110 557	<b>219 208</b>	26
Västmanlands läns . . . . .	6 438-19	317-77	<b>6 755-96</b>	81 133	80 590	<b>161 723</b>	25
Kopparbergs läns . . . . .	28 167-10	2 003-30	<b>30 170-40</b>	125 354	124 363	<b>249 717</b>	8
Gävleborgs läns . . . . .	18 184-10	1 522-73	<b>19 706-83</b>	139 705	140 011	<b>279 716</b>	15
Västernorrlands läns . . . . .	24 122-70	1 580-50	<b>25 703-20</b>	140 255	138 307	<b>278 562</b>	11
Jämtlands läns . . . . .	47 673-69	4 040-99	<b>51 714-68</b>	68 815	65 699	<b>134 514</b>	2-8
Västerbottens läns . . . . .	55 402-95	3 745-50	<b>59 148-45</b>	104 399	99 632	<b>204 031</b>	3-6
Norrbottens läns . . . . .	98 660-09	6 860-20	<b>105 520-29</b>	101 965	97 861	<b>199 826</b>	2-0
Summa för 26 hushållningssällskapsområden	<b>410 236-50</b>	<b>29 646-48</b>	<b>439 882-98</b>	<b>3 020 848</b>	<b>3 121 343</b>	<b>6 142 191</b>	<b>14-9</b>

Au märkningar.

<sup>1)</sup> Här i ingår ej arealen av de fyra stora melansvenska sjöarna.

<sup>2)</sup> Enligt k. kungörelsen d. 8 juni 1923 utgöra *Stockholms län* och *Stockholms stad* fr. o. m. d. 1 jan. 1925 ett hushållningssällskapsområde.

<sup>3)</sup> *Kalmar län* är enligt k. brev d. 23 april och d. 15 okt. 1858 samt k. kungörelsen d. 8 juni 1923 delat i tvenne hushållningssällskapsområden, det *norra* området omfattande: Norra och Södra Tjusts, Sevede och Tunälans härad samt städerna Västervik och Vimmerby, och det *södra* området omfattande: Aspelands, Handbörds, Stranda, Norra och Södra Möre härad och Öland samt städerna Kalmar, Oskarshamn och Borgholm

(samt fr. o. m. 1932 Nybro). Landstings- och hushållningssällskapsområdena sammanfalla icke, i det att Aspelands härad hör till norra landstinget, men till södra hushållningssällskapet.

<sup>4)</sup> *Älvsborgs län* är enligt k. brev d. 1 okt. 1844 och k. kungörelsen d. 8 juni 1923 delat i tvenne hushållningssällskapsområden, det *norra* området omfattande: Tössbo, Vedbo, Valbo, Nordals, Sundals, Väne, Bjärke, Flundre, Ale, Vättle och Kullings härad samt städerna Vänersborg, Trollhättan, Alingsås och Amål, och det *södra* området omfattande: Gäsene, Ås, Vedens, Bollebygd, Marks, Kinds och Redvägs härad samt städerna Borås och Ulricehamn.

**Tab. 12. Areal, folkmängd och folkmängdstäthet i de gamla landskapen den 31 december 1930.<sup>1)</sup>**

1	2	3	4	5	6	7	8	9	10
Landskap	Areal, i km <sup>2</sup>			Folk m ä n g d					Inv. på km <sup>2</sup> land
	Land	Vatten <sup>2)</sup>	Summa <sup>2)</sup>	Män	Kvinnor	Landsbygden	Städerna	Summa för landskapet	
Skåne . . . . .	10 930-34	360-56	<b>11 290-90</b>	367 772	388 763	473 677	282 858	<b>756 535</b>	69
Blekinge . . . . .	2 908-63	130-04	<b>3 038-67</b>	72 684	72 195	102 185	42 694	<b>144 879</b>	49
Halland . . . . .	4 746-44	175-93	<b>4 922-37</b>	74 178	76 107	107 551	42 734	<b>150 285</b>	31
Småland . . . . .	29 143-20	2 482-80	<b>31 626-00</b>	294 990	296 212	466 912	124 290	<b>591 202</b>	20
Öland . . . . .	1 339-43	6-17	<b>1 345-60</b>	13 373	13 922	25 314	1 981	<b>27 295</b>	20
Gotland . . . . .	3 117-94	41-84	<b>3 159-78</b>	28 304	29 154	46 991	10 467	<b>57 458</b>	18
Östergötland . . . . .	9 903-46	1 075-98	<b>10 979-44</b>	151 824	157 291	198 341	110 774	<b>309 115</b>	31
Västergötland . . . . .	16 572-67	1 033-02	<b>17 605-69</b>	378 898	402 213	397 208	383 903	<b>781 111</b>	47
Dalsland . . . . .	3 686-55	449-72	<b>4 136-27</b>	33 648	34 210	61 093	6 765	<b>67 858</b>	18
Bohuslän . . . . .	4 384-37	125-41	<b>4 509-78</b>	82 666	81 011	135 602	28 075	<b>163 677</b>	37
Södermanland <sup>3)</sup> . . . . .	8 277-12	675-95	<b>8 953-07</b>	223 213	233 333	191 694	264 852	<b>456 546</b>	55
Uppland <sup>3)</sup> . . . . .	12 453-78	516-59	<b>12 970-37</b>	309 966	358 986	282 777	386 175	<b>668 952</b>	53
Västmanland . . . . .	8 279-82	676-02	<b>8 955-84</b>	95 340	94 698	134 608	55 430	<b>190 038</b>	22
Närke . . . . .	4 166-17	277-90	<b>4 444-07</b>	68 202	70 749	99 327	39 624	<b>138 951</b>	33
Värmland . . . . .	18 115-95	1 865-33	<b>19 981-28</b>	145 297	146 626	245 965	45 958	<b>291 923</b>	16
Dalarna . . . . .	29 067-00	2 058-60	<b>31 125-60</b>	126 416	125 290	222 143	29 563	<b>251 706</b>	8
Gästrikland . . . . .	4 168-56	410-38	<b>4 578-94</b>	56 438	57 728	75 309	38 837	<b>114 166</b>	27
Hälsingland . . . . .	14 236-72	1 130-25	<b>15 366-97</b>	83 304	82 391	146 730	18 965	<b>165 695</b>	11
Härjedalen . . . . .	12 498-10	351-20	<b>12 849-30</b>	7 226	6 612	13 838	—	<b>18 838</b>	1-1
Jämtland . . . . .	34 054-51	3 616-59	<b>37 671-10</b>	60 490	58 052	104 389	14 153	<b>118 542</b>	3-4
Medelpad . . . . .	7 085-80	506-20	<b>7 592-00</b>	57 127	56 466	95 586	18 007	<b>113 593</b>	16
Ångermanland . . . . .	19 888-90	1 180-30	<b>21 069-20</b>	92 503	90 868	163 817	19 554	<b>183 371</b>	9
Västerbotten <sup>4)</sup> . . . . .	15 098-95	881-45	<b>15 980-40</b>	67 657	65 827	117 143	16 341	<b>133 484</b>	8
Norrbotten <sup>4)</sup> . . . . .	26 427-93	1 271-05	<b>27 698-98</b>	70 690	68 975	116 191	23 474	<b>139 665</b>	5
Lappland . . . . .	109 684-16	8 347-20	<b>118 031-36</b>	58 642	53 664	112 306	—	<b>112 306</b>	1-0
Hela riket	<b>410 236-50</b>	<b>29 646-48</b>	<b>439 882-98</b>	<b>3 020 848</b>	<b>3 121 343</b>	<b>4 136 697</b>	<b>2 005 494</b>	<b>6 142 191</b>	14-9
Däruv:									
Götaland . . . . .	86 733-03	5 881-47	<b>92 614-50</b>	1 498 337	1 551 078	2 014 874	1 034 541	<b>3 049 415</b>	35-1
Svealand . . . . .	80 359-34	6 070-39	<b>86 430-23</b>	968 434	1 029 632	1 176 514	821 602	<b>1 998 116</b>	24-8
Norrland . . . . .	243 143-63	17 694-62	<b>260 838-25</b>	554 077	540 583	945 309	149 351	<b>1 094 660</b>	4-5

**Anmärkingar.**

<sup>1)</sup> Angående gränserna för landskapen se berättelsens text.

<sup>2)</sup> Här ingår ej arealen av de fyra stora mellansvenska sjöarna.

<sup>3)</sup> Av Stockholms stads areal och folkmängd äro 90-79 km<sup>2</sup> (varav 85-97 km<sup>2</sup> land) med 189 347 invånare räknade till Södermanland, återstoden till Uppland.

<sup>4)</sup> Det gamla landskapet Västerbotten har här fördelats i det egentliga Västerbotten och Norrbotten, enlighet med numera ganska vanligt bruk.

Tab. 13. Areal och folkmängd i pastorat, kontrakt och stift den 31 december 1930, enligt indelningen den 1 januari 1931.

Pastorat och tillhörande församlingar samt kontrakt	Areal, i km <sup>2</sup>		Folk-mängd	Pastorat och tillhörande församlingar samt kontrakt	Areal, i km <sup>2</sup>		Folk-mängd
	Hela arealen	Därav land			Hela arealen	Därav land	
<b>1) Uppsala ärkestift.<sup>1)2)</sup></b>							
Uppsala <sup>4)</sup>	15.53	15.38	30 313	Riala <sup>11)</sup> + Roslags-Kulla <sup>12)</sup>	131.85	122.97	1 695
Heliga Trefaldighets förs. <sup>3)</sup>				Ljusterö . . . . .	96.34	94.67	1 673
+ Börje <sup>5)</sup> . . . . .	86.82	85.87	5 622	Sjuhundra ktr. c)	<b>977.64</b>	<b>916.40</b>	<b>21 091</b>
Uppsala domprosteri <sup>4)</sup> a)	<b>102.35</b>	<b>101.25</b>	<b>35 935</b>	Balingsta <sup>13)</sup> + Hagby <sup>13)</sup>	66.51	66.28	1 232
Vaksala . . . . . a)	47.24	47.16	1 677	+ Ramsta <sup>13)</sup> . . . . .			
Danmark . . . . . a)	54.20	53.80	1 099	Järlåsa <sup>13)</sup> + Skogs-Tibble <sup>13)</sup>	199.39	192.69	2 184
Gamla Uppsala <sup>6)</sup> + Ären-tuna <sup>4)</sup> . . . . . a)	70.32	69.74	3 416	+ Åland <sup>13)</sup> . . . . .			
Lagga <sup>7)</sup> c) + Östuna <sup>7)</sup> c)				Biskopskulla <sup>14)</sup> + Frös-lunda <sup>14)</sup> . . . . .	39.66	38.59	1 114
+ Funbo <sup>7)</sup> a) . . . . .	155.99	150.24	2 576	Giresta <sup>14)</sup> + Gryta <sup>14)</sup> . . . . .	55.01	54.42	1 193
Rasbo <sup>65)</sup> + Rasbokil <sup>65)</sup> . a)	193.99	189.94	2 592	Långtora <sup>14)</sup> + Härkeber-ga <sup>14)</sup> . . . . .	41.21	41.18	916
Vaksala ktr. a) o. c)	<b>521.74</b>	<b>510.88</b>	<b>11 360</b>	Hjälstaholms pastorat (= Hjälsta + Fittja + Holm + Kulla <sup>15)</sup> . . . . .	52.78	52.12	1 110
Almunge . . . . .	169.19	162.15	2 317	+ Nysätra <sup>14)</sup> <sup>16)</sup> . . . . .	62.37	61.42	797
Knutby + Faringe . . . . .	209.05	195.84	2 231	Lagunda och Hagunda ktr. <sup>17)</sup> <sup>18)</sup> a)	<b>516.93</b>	<b>506.70</b>	<b>8 546</b>
Ununge <sup>65)</sup> + Edsbro <sup>65)</sup> . . . . .	194.79	182.29	2 814	Norrby . . . . .	98.70	98.33	1 516
Edebo . . . . .	139.01	135.63	1 924	Simtuna <sup>19)</sup> + Altuna <sup>19)</sup> . . . . .	172.79	171.88	2 930
Häverö <sup>9)</sup> + Singö <sup>9)</sup> . . . . .	181.44	177.56	6 102	Vittinge . . . . .	135.95	132.85	2 390
Närdinghundra ktr. c)	<b>893.48</b>	<b>853.47</b>	<b>15 388</b>	Frösthult <sup>16)</sup> <sup>19)</sup> . . . . .	23.28	23.15	527
Börstil <sup>65)</sup> + Östham-mar <sup>65)</sup> . . . . . c)	219.11	213.92	4 395	Torstuna <sup>16)</sup> + Österunda <sup>16)</sup>			
Alunda <sup>65)</sup> + Morkarla <sup>65)</sup> . a)	240.85	236.88	3 597	+ Härnevi <sup>16)</sup> . . . . .	138.21	136.32	2 288
Tuna + Stavby . . . . . a)	123.12	120.92	2 042	Västerlövsta + Enåker . . . . .	269.99	262.91	5 055
Öregrund <sup>65)</sup> + Gräsö <sup>65)</sup> . c)	126.02	125.60	2 334	Fjärdhundra södra ktr. <sup>2)</sup> d)	<b>838.92</b>	<b>825.44</b>	<b>14 706</b>
Harg . . . . . c)	193.08	188.00	2 517	Veckholm + Kungs-Husby			
Forsmark . . . . . c)	87.20	80.42	902	+ Torsvi . . . . .	88.61	88.50	1 671
Hökhuvud c) + Skäft-hammar a) . . . . .	158.20	151.70	3 053	Litslena <sup>20)</sup> + Husby-Sju-toift <sup>20)</sup> . . . . .	91.40	90.43	1 665
Valö . . . . . c)	162.72	160.87	1 600	Lillkyrka <sup>21)</sup> + Boglösa <sup>21)</sup> . . . . .	51.24	51.03	903
Ekeby a) + Bladåker c) . . . . .	179.59	164.19	1 751	Vallby <sup>21)</sup> + Arnö <sup>21)</sup> . . . . .	53.69	53.67	896
Olands o. Frösåkers ktr. a) o. c)	<b>1 489.89</b>	<b>1 442.50</b>	<b>22 191</b>	Villberga <sup>22)</sup> + Hacksta <sup>22)</sup>			
Väddö <sup>21)</sup> . . . . .	147.74	142.15	3 348	+ Löt <sup>22)</sup> . . . . .	64.82	64.41	1 939
Estuna . . . . .	75.20	58.18	1 071	Trögds ktr. a)	<b>349.76</b>	<b>348.04</b>	<b>7 074</b>
Söderby-Karl . . . . .	116.61	107.23	1 494	Enköping <sup>23)</sup> + Vårfrukyr-ka <sup>23)</sup> . . . . .	64.94	64.80	7 098
Vätö <sup>65)</sup> + Björkö-Arholma <sup>65)</sup>	108.77	107.54	2 201	Tillinge <sup>24)</sup> + Svinnegarn <sup>24)</sup> . . . . .	81.21	81.02	1 847
Roslags-Bro . . . . .	116.51	109.09	1 776	Enköpings-Näs <sup>24)</sup> . . . . .	28.27	28.26	567
Lohärad + Malsta . . . . .	78.37	71.47	1 149	Teda <sup>24)</sup> . . . . .	19.70	19.68	366
Lyhundra ktr. c)	<b>643.20</b>	<b>595.66</b>	<b>11 039</b>	Sparrsätra <sup>65)</sup> + Bred <sup>65)</sup> . . . . .	61.22	61.05	1 196
Rimbo <sup>65)</sup> + Rö <sup>65)</sup> . . . . .	124.41	112.76	2 838	Åsunda ktr. a)	<b>255.34</b>	<b>254.81</b>	<b>11 074</b>
Husby-Lyhundra + Skede-rid . . . . .	98.09	95.25	1 479	Odensala + Husby-Årling-hundra . . . . .	91.74	91.09	2 025
Frötuna . . . . .	110.31	98.48	1 272	Sigtuna <sup>25)</sup> + St Olof <sup>25)</sup> + St Per <sup>25)</sup> + Vassunda <sup>26)</sup>			
Rådmansö . . . . .	95.34	92.60	1 622	+ Haga <sup>25)</sup> . . . . .	91.40	90.55	2 631
Norrhälje . . . . .	10.66	10.47	4 875	Alsike + Knivsta . . . . .	80.19	77.85	2 185
Länna <sup>2)</sup> + Blidö <sup>2)</sup> . . . . .	195.72	188.94	4 280				
Fasterna <sup>19)</sup> . . . . .	114.92	100.26	1 357				

Pastorat och tillhörande församlingar samt kontrakt	Areal, i km <sup>2</sup>		Folk-mängd	Pastorat och tillhörande församlingar samt kontrakt	Areal, i km <sup>2</sup>		Folk-mängd
	Hela arealen	Därav land			Hela arealen	Därav land	
Närtuna + Gottröra . . .	106.66	102.69	1 454	Tensta <sup>43)</sup> + Lena <sup>43)</sup> + Viksta <sup>43)</sup> . . . . .	239.79	236.69	3 642
Vidbo + Husby-Långhundra . . . . .	109.33	108.63	1 609	Björklinge <sup>42)</sup> . . . . .	115.77	105.68	1 720
Frösunda + Kårsta . . . . .	99.86	98.69	1 611	Ulleråkers o. Norunda ktr. <sup>5) 9) 18) a)</sup>	807.96	788.01	11 751
Skepptuna + Lunda . . . . .	75.35	74.24	1 234	Tierp . . . . .	374.49	350.08	7 211
Markim + Orkesta . . . . .	47.70	46.92	875	Österlövsta . . . . .	275.68	252.36	3 203
Skånela + Norrsunda . . . . .	74.52	70.08	1 234	Älvkarleby + Skutskärs kapellförs. . . . .	230.38	211.05	9 471
Seminghundra o. Ärlinghundra ktr. <sup>18) c)</sup>	777.25	760.74	14 858	Västland <sup>44)</sup> . . . . .	184.51	174.08	2 881
Övergran <sup>26)</sup> + Yttergran <sup>25)</sup> + Kalmar <sup>26)</sup>	90.87	90.80	2 100	Tolfta . . . . .	123.06	122.01	1 563
Stockholms-Näs <sup>65)</sup> + Västra Ryd <sup>65)</sup> . . . . .	75.96	73.61	1 484	Tegelsmora . . . . .	111.45	104.39	1 994
Bro + Lossa . . . . .	74.44	72.98	1 493	Dannemora . . . . .	71.44	63.47	1 084
Skokloster <sup>27)</sup> + Hågeby <sup>27)</sup>	47.55	47.44	852	Film . . . . .	131.79	122.38	2 782
Håtuna + Håbo-Tibble . . . . .	84.57	83.85	1 439	Hällnäs . . . . .	235.08	228.92	2 809
Håbo ktr. a)	373.39	368.68	7 368	Vendel . . . . .	169.30	163.53	2 834
Sollentuna <sup>28)</sup> + Ed <sup>28)</sup> . . . . .	96.60	91.11	10 526	Söderfors . . . . .	106.64	82.04	2 308
Vallentuna . . . . .	67.24	63.60	1 813	Örbyhus ktr. a)	2 013.82	1 874.31	38 140
Sundbyberg . . . . .	1.52	1.52	8 470	Östervåla . . . . .	253.34	233.93	3 645
Spånga <sup>65)</sup> + Järfälla <sup>65)</sup> . . . . .	99.35	97.56	15 730	Nora . . . . .	303.09	281.75	3 330
Fresta + Hammarby . . . . .	48.09	44.19	2 942	Harbo . . . . .	132.42	126.00	1 451
Össeby-Garn <sup>29)</sup> + Vada <sup>29)</sup> + Ångarn <sup>29)</sup> . . . . .	155.81	148.10	1 659	Huddunge . . . . .	118.44	115.04	1 203
Roslags västra ktr. c)	468.61	446.08	41 140	Fjärdhundra norra ktr. d)	807.29	756.72	9 629
Färentuna <sup>31) 32)</sup> + Hillesbögen <sup>31) 32)</sup> . . . . .	35.79	35.51	1 270	Gävle Heliga Trefaldighets förs. <sup>45)</sup> . . . . .	69.91	55.32	19 529
Ekerö . . . . .	45.62	45.60	1 505	Gävle Staffans förs. <sup>45)</sup> . . . . .	547.50	504.61	12 640
Sånga <sup>28)</sup> + Skå <sup>28)</sup> . . . . .	45.69	45.13	1 703	Valbo <sup>46)</sup> . . . . .	256.19	245.19	3 248
Adelsö <sup>33)</sup> . . . . .	31.98	31.96	695	Hille <sup>47)</sup> . . . . .	511.30	430.80	4 525
Lovö . . . . .	28.53	28.45	1 007	Hedesunda . . . . .	235.10	198.80	2 161
Munsö <sup>33)</sup> . . . . .	27.89	27.53	659	Årsunda . . . . .	129.30	111.35	13 413
Svartsjö ktr. c)	215.50	214.18	6 839	Högbo <sup>48)</sup> . . . . .	374.30	345.70	5 412
Täby . . . . .	62.68	57.37	4 519	Hamrånge . . . . .	2 123.60	1 906.17	80 256
Danderyd <sup>34)</sup> . . . . .	26.61	26.33	12 659	Gästriklands östra ktr. b)	2 455.34	2 262.39	33 910
Lidingö . . . . .	30.52	30.14	11 292	Ockelbo <sup>49)</sup> + Ämots kapellförs. <sup>49)</sup> . . . . .	1 061.24	998.89	9 409
Östra Ryd <sup>35)</sup> . . . . .	74.64	71.98	905	Österfärnebo . . . . .	357.70	312.10	3 111
Österåker . . . . .	143.24	138.39	2 952	Torsåker <sup>50)</sup> + Hofors kapellförs. <sup>50)</sup> . . . . .	447.10	408.20	9 765
Vaxholm <sup>36)</sup> . . . . .	15.36	15.07	3 370	Ovansjö <sup>52)</sup> . . . . .	444.90	402.10	9 240
Solna <sup>37)</sup> . . . . .	20.05	18.84	22 029	Järbo . . . . .	144.40	141.10	2 385
Värmdö <sup>1) 38)</sup> + Möja <sup>1) 38)</sup> . . . . .	217.01	211.26	3 159	Gästriklands västra ktr. b)	2 455.34	2 262.39	33 910
Djurö <sup>1) 38)</sup> + Nämndö <sup>1)</sup> . . . . .	117.07	114.56	1 462	Mo . . . . .	100.90	95.64	2 042
Gustavsberg <sup>39)</sup> + Ingarö <sup>39)</sup>	103.21	100.92	3 067	Rengsjö . . . . .	128.85	120.15	1 854
Bo <sup>39)</sup> . . . . .	36.13	35.10	1 892	Söderala <sup>43)</sup> + Ljusne kapellförs. <sup>43)</sup> + Bergviks kapellförs. <sup>43)</sup> . . . . .	280.30	243.50	14 081
Roslags östra ktr. c)	846.52	819.96	67 306	Hanebo <sup>45)</sup> + Segersta <sup>45)</sup> . . . . .	440.65	392.90	6 244
Bälinge <sup>40)</sup> + Åkerby <sup>40)</sup> + Junkil <sup>40)</sup> . . . . .	242.51	237.61	2 986	Söderhamn <sup>51)</sup> + Sandarne kapellförs. <sup>51)</sup> . . . . .	42.62	41.68	11 644
Uppsala-Näs <sup>17)</sup> + Västeråker <sup>17)</sup> + Dalby <sup>17)</sup> . . . . .	61.58	61.51	1 225	Norråla <sup>45)</sup> + Trönö <sup>45)</sup> . . . . .	347.08	332.16	5 079
Vänge och Läby <sup>41)</sup> . . . . .	68.61	67.48	1 094	Skog <sup>42)</sup> + Lingbo <sup>42)</sup> . . . . .	467.90	405.50	3 900
Skuttunge <sup>42)</sup> . . . . .	79.70	79.04	1 084	Ala ktr. b)	1 808.30	1 681.53	44 844



Pastorat och tillhörande församlingar samt kontrakt	Areal, i km <sup>2</sup>		Folk-mängd	Pastorat och tillhörande församlingar samt kontrakt	Areal, i km <sup>2</sup>		Folk-mängd
	Hela arealen	Därav land			Hela arealen	Därav land	
Bollnäs <sup>63)</sup> . . . . .	879.81	817.76	15 770	Njutånger <sup>63)</sup> + Nianfors <sup>63)</sup>	227.00	210.78	4 668
Alfta <sup>64)</sup> . . . . .	1 014.70	929.90	7 108	Hälsingtuna <sup>64)</sup> + Hög <sup>64)</sup>			
Arbrå <sup>64)</sup> . . . . .	405.55	372.55	5 857	+ Ilso . . . . .	260.66	251.83	3 739
Undersvik . . . . .	131.12	116.87	1 282	Bjuråker <sup>65)</sup> + Norrbo <sup>65)</sup> . . . . .	992.00	865.10	5 230
Ovanåker <sup>65)</sup> . . . . .	551.30	516.10	6 062	Sundhede ktr. b) <b>2 590.53</b>	<b>2 341.62</b>	<b>35 443</b>	
Voxna <sup>64)</sup> . . . . .	443.30	422.50	1 717				
Voxnans ktr. b) <b>3 425.78</b>	<b>3 175.68</b>	<b>37 796</b>		Harmånger <sup>66)</sup> +Jättendal <sup>66)</sup>	243.30	222.50	4 634
Järvsö . . . . .	740.90	696.00	8 002	Bergsjö . . . . .	381.70	348.70	4 273
Ljusdal . . . . .	1 187.20	1 093.70	11 278	Hassela . . . . .	459.30	438.80	2 206
Ramsjö . . . . .	768.95	726.50	1 766	Rogsta <sup>66)</sup> . . . . .	230.50	216.40	2 031
Färla <sup>64)</sup> + Kärbole <sup>64)</sup> . . . . .	1 273.70	1 217.30	6 032	Gnarp . . . . .	330.38	316.91	3 516
Los <sup>65)</sup> . . . . .	1 687.35	1 589.90	3 729	Nordanstigs ktr. b) <b>1 645.18</b>	<b>1 543.31</b>	<b>16 660</b>	
Ljusnans ktr. b) <b>5 658.10</b>	<b>5 323.40</b>	<b>30 807</b>		Summa i Uppsala ärkestift <b>32 606.42</b>	<b>30 567.93</b>	<b>635 151</b>	
Hudiksvall <sup>66)</sup> + Idenor . . . . .	76.64	73.65	8 692	Därav i			
Ljulsbo . . . . .	475.30	423.40	5 607	a) Uppsala län . . . . .	5 332.56	5 132.67	138 201
Forsa . . . . .	260.43	229.16	4 661	b) Gävleborgs län . . . . .	19 706.83	18 184.10	279 716
Enånger <sup>67)</sup> . . . . .	298.50	287.70	2 846	c) Stockholms län . . . . .	5 920.82	5 669.00	192 899
				d) Västmanlands län . . . . .	1 646.21	1 582.16	24 335

Uppsala ärkestift omfattar alltså: hela Uppsala och Gävleborgs län; Upplandsdelen av Stockholms län ävensom Nämndö församling eller hela länet utom Svartlösa, Öknebo och Sotholms (bortsett från Nämndö församling) härad samt Södertälje stad; Fjärdhundra (utom Tärna församling) av Västmanlands län eller Simtuna (med nyssnämnda undantag), Torstuna och Väla härad = de gamla landskapen Uppland (utom dess andel av Stockholm samt Tärna församling), Gästrikland och Hälsingland (utom Ytterhogdals och Ängersjö församlingar) samt en liten del av Dalarna (Hamra f. d. kapellag i Los församling i Gävleborgs län) och av Södermanland (Nämndö).

### Allmänna anmärkningar till tab. 13.

Moderförsamlingen, varefter pastoratet benämnes, har här satts först. De efter ett + följande församlingarna äro annex- eller kapellförsamlingar.

Angående förändrade församlingensamn upplysa anmärkningarna till tab. 1.

Till samma tabell och dithörande anmärkningar hänvisas även för upplysningar angående regleringar församlingarna emellan, angående olikheter i omfattningen av församlingen och den lika benämnda borgerliga kommunen m. m.

För uppdelningen av vissa församlingar i s. k. kyrkobokföringsdistrikt redogöres i tab. 14.

### Anmärkningar till Uppsala ärkestift.

<sup>1)</sup> Jämlikt k. res. d. 3 febr. 1928 har d. 1 maj 1929 Djurö avskilt från Värmdö pastorat och bildar därefter tillsammans med Nämndö (jfr anm. 16 under Strängnäs stift), som enligt nämnda k. res. samtidigt avskilt från Dalarö pastorat (av Strängnäs stift), ett nytt pastorat, benämmt Djurö och Nämndö församlingars pastorat. Nämndö har därvid tillika överfört från Strängnäs stift till Uppsala ärkestift. — Det åligger komministern i Djurö pastorat att sköta kyrkobokföringen för Nämndö församling och komministern i Möja (av Värmdö pastorat) att sköta kyrkobokföringen för Möja församling.

<sup>2)</sup> Jämlikt k. brev d. 19 nov. 1920 och d. 22 mars 1929 hava förra Tärna pastorat (av Uppsala ärkestift) och Kumla pastorat (av Västerås stift) d. 1 maj 1930 förenats till ett pastorat, benämmt Kumla och Tärna församlingars pastorat. Tärna

överflyttades därvid från Uppsala ärkestift och Fjärdhundra södra kontrakt till Västerås stift och Sala kontrakt. Jfr anm. 1 under sistnämnda stift.

<sup>3)</sup> Svea ingenjörkår förlades d. 30 nov. 1922 från Stockholms stad till Frösundavik i Solna socken, och dess församling kom därigenom att tillhöra Uppsala ärkestift. Genom beslut d. 17 maj 1923 medgav K. Maj:t, att de personer, som jämlikt gällande bestämmelser skulle kyrkobokföras i ingenjörkårens församling, därest de vore bosatta inom Solna kommun, ägde rätt att kyrkobokföras i militärförsamlingen, även om de vore bosatta i Stockholms stad. — Jämlikt k. brev d. 11 mars 1927 har Svea ingenjörkårs församling upphört d. 1 maj 1927.

<sup>4)</sup> Jämlikt k. brev d. 11 mars 1927 har Upplands artilleriregementes församling upphört d. 1

maj 1927. — I Uppsala finnes utom domkyrkan Mikaelsskapellet.

<sup>5)</sup> Jämlikt k. res. d. 8 dec. 1922 hava förra *Heliga Trefaldighets* församlings pastorat och *Börje* församlings pastorat (då tillhörande *Ulleråkers* kontrakt, jfr anm. 18) d. 1 maj 1923 förenats till ett pastorat, benämnt *Heliga Trefaldighets* och *Börje* församlingars pastorat.

<sup>6)</sup> Jämlikt k. res. d. 13 april 1923 hava förra *Ärentuna* pastorat (då tillhörande *Norunda* kontrakt, jfr anm. 18) och *Gamla Uppsala* pastorat d. 1 maj 1924 förenats till ett pastorat, benämnt *Gamla Uppsala* och *Ärentuna* församlingars pastorat.

<sup>7)</sup> Jämlikt k. brev d. 14 juni 1918 och d. 5 maj 1922 hava förra *Funbo* församlingars pastorat och *Lagga* och *Östuna* församlingars pastorat d. 1 maj 1923 förenats till ett pastorat, benämnt *Lagga*, *Östuna* och *Funbo* församlingars pastorat. Det äligger komministern att sköta kyrkobokföringen för *Funbo* församling.

<sup>8)</sup> *Singö* har tidigare understundom betraktats som kapellförsamling, men d. 24 febr. 1922 har K. Maj:t förklarad, att församlingen icke skall vara skyldig att deltaga i kostnaden för byggande och underhåll av *Häverö* församlingens kyrka samt att den alltså skall utgöra annexförsamling. — Jämlikt k. res. d. 14 juni 1918 äligger det komministern i *Singö* att sköta kyrkobokföringen för *Singö* församling.

<sup>9)</sup> *Blidö* har tidigare understundom betraktats som kapellförsamling, men d. 24 febr. 1922 har K. Maj:t förklarad, att församlingen icke skall vara skyldig att deltaga i kostnaden för byggande och underhåll av *Länna* församlingens kyrka samt att den alltså skall utgöra annexförsamling. — Jämlikt k. res. d. 11 juni 1920 äligger det komministern i *Länna* pastorat att sköta kyrkobokföringen för *Blidö* församling.

<sup>10)</sup> *Fasterna* församling, bildad genom sammanslagning av de gamla socknarna *Fasta* och *Esterna*, har kyrkan belägen å *Esternas* förra plats. Av *Fasta* kyrka finnas inga lämningar, men begravningsplatsen begagnas. Vid *Rånäs* bruk i *Fasterna* församling finnes ett kapell, där gudstjänst hålles minst en gång i månaden.

<sup>11)</sup> *Roslags-Kulla* har tidigare understundom betraktats som kapellförsamling, men d. 13 jan. 1922 har K. Maj:t förklarad, att församlingen icke skall vara skyldig att deltaga i kostnaden för byggande och underhåll av *Riala* församlingens kyrka samt att den alltså skall utgöra annexförsamling.

<sup>12)</sup> Jämlikt k. res. d. 8 dec. 1922 hava förra *Balingsta* församlingars pastorat samt *Hagby* och *Ramsta* församlingars pastorat d. 1 maj 1923 förenats till ett, benämnt *Balingsta*, *Hagby* och *Ramsta* församlingars pastorat.

<sup>13)</sup> Jämlikt k. brev d. 16 febr. 1923 och d. 11 mars 1927 hava förra *Järlåsa* församlingars pastorat samt *Skogs-Tibble* och *Ålands* församlingars pastorat d. 1 maj 1927 förenats till ett pastorat, benämnt *Järlåsa*, *Skogs-Tibble* och *Ålands* församlingars pastorat. Det äligger komministern att sköta kyrkobokföringen för *Skogs-Tibble* församling.

<sup>14)</sup> Enligt k. res. d. 17 mars 1922 skola *Långtora* och *Härkeberga* jämte *Biskopskulla* och *Nysätra* å dag, som framdeles bestämmes, förenas till ett

pastorat, benämnt *Biskopskulla*, *Nysätra*, *Långtora* och *Härkeberga* församlingars pastorat; ävensom *Frösunda* församlingens med *Giresta* och *Gryta* till ett pastorat, benämnt *Giresta*, *Gryta* och *Frösunda* församlingars pastorat. Det skall äligga komministern i förstnämnda pastorat att sköta kyrkobokföringen för *Långtora* och *Härkeberga* församlingar. — Ifrågasvarande sammanslagningar hava ännu ej gått i verkställighet.

<sup>15)</sup> De forna *Fittja* och *Hjälsta* samt *Holms* och *Kulla* pastorat äro jämlikt k. beslut d. 16 nov. 1866 fr. o. m. d. 1 maj 1867 sammanslagna till ett under namn av *Hjälstaholms* pastorat. Gudstjänst skall varje predikodag hållas i *Hjälsta* kyrka samt omväxlande i endera av *Holms* och *Kulla* kyrkor. Kyrkoherdebostället är i *Fittja*. Det förra annexet *Hjälsta* anses numera som moderförsamling.

<sup>16)</sup> Jämlikt k. res. d. 17 mars 1922 har d. 1 maj 1923 *Österunda* avskilts från *Nysätra* pastorat och *Härnevi* från *Frösthults* pastorat. De sålunda avskilda församlingarna hava samtidigt förenats med *Torstuna* förra pastorat till ett pastorat, benämnt *Torstuna*, *Österunda* och *Härnevi* församlingars pastorat.

<sup>17)</sup> Jämlikt k. res. d. 8 dec. 1922 hava förra *Uppsala-Näs* församlingars pastorat samt *Västeråkers* och *Dalby* församlingars pastorat (då tillhörande *Hagunda* kontrakt, jfr anm. 18) d. 1 maj 1923 förenats till ett pastorat, benämnt *Uppsala-Näs*, *Västeråkers* och *Dalby* församlingars pastorat.

<sup>18)</sup> Jämlikt k. brev d. 27 april 1928 hava d. 1 maj 1928 dels förra *Lagunda* kontrakt och *Hagunda* kontrakt förenats till ett kontrakt, benämnt *Lagunda* och *Hagunda* kontrakt, dels förra *Ulleråkers* kontrakt och *Norunda* kontrakt förenats till ett kontrakt, benämnt *Ulleråkers* och *Norunda* kontrakt. Genom samma k. brev förordnades vidare, att å dag, som framdeles bestämmes, förra *Seminghundra* kontrakt och *Årlinghundra* kontrakt skulle förenas till ett kontrakt, benämnt *Seminghundra* och *Årlinghundra* kontrakt. Denna sammanslagning har jämlikt k. brev d. 26 april 1929 gått i verkställighet d. 1 maj 1929.

<sup>19)</sup> Enligt k. brev d. 17 mars 1922 och d. 13 jan. 1933 hava d. 1 maj 1933 *Simtuna* pastorat och *Frösthults* pastorat förenats till ett pastorat, benämnt *Simtuna*, *Altuna* och *Frösthults* församlingars pastorat. Det skall äligga komministern att sköta kyrkobokföringen för *Altuna* församling.

<sup>20)</sup> Jämlikt k. brev d. 30 nov. 1917 och d. 4 juni 1920 hava förra *Litslena* pastorat och *Husby-Sjutolfts* pastorat d. 1 maj 1921 förenats till ett pastorat, benämnt *Litslena* och *Husby-Sjutolfts* församlingars pastorat.

<sup>21)</sup> Enligt k. res. d. 16 juli 1919 skola *Valby* pastorat och *Lillkyrka* pastorat å dag, som framdeles bestämmes, förenas till ett pastorat, benämnt *Lillkyrka*, *Boglösa*, *Valby* och *Arnö* församlingars pastorat. Det skall äligga komministern att sköta kyrkobokföringen för *Valby* och *Arnö* församlingar. Sammanslagningen har ännu ej gått i verkställighet.

<sup>22)</sup> Enligt k. brev d. 19 juni 1919 och d. 31 dec. 1925 hava förra *Villberga* församlingars pastorat samt *Hacksta* och *Löta* församlingars pastorat d.

1 maj 1927 förenats till ett pastorat, benämnt Villberga, Hacksta och Löts församlingars pastorat. Det åligger komministern att sköta kyrkobokföringen för Hacksta och Löts församlingar.

<sup>25)</sup> *Vårfrukyrka* begagnar gemensamt med *Enköping* den i staden belägna kyrkan.

<sup>26)</sup> Enligt k. res. d. 13 juli 1917 skall från dag, som framdeles bestämmes, *Svinnegarns* församling skiljas från *Tillinge* pastorat och förenas med *Enköpings-Näs* och *Teda* till ett pastorat, benämnt *Svinnegarns*, *Enköpings-Näs* och *Teda* församlingars pastorat. Sammanslagningen har ännu ej gått i verkställighet.

<sup>27)</sup> *S:t Olof* och *S:t Per* begagna gemensamt med *Sigtuna* den i staden belägna kyrkan, vars äldre namn är *Marja*. — Enligt k. res. d. 19 maj 1917 åligger det komministern i *Sigtuna* pastorat att sköta kyrkobokföringen för *Vassunda* och *Haga* församlingar.

<sup>28)</sup> Jämlikt k. res. d. 16 febr. 1923 hava förra *Kalmar* församlingars pastorat samt *Övergrans* och *Yttergrans* församlingars pastorat d. 1 maj 1923 förenats till ett pastorat, benämnt *Övergrans*, *Yttergrans* och *Kalmar* församlingars pastorat.

<sup>29)</sup> Jämlikt k. res. d. 16 febr. 1923 hava förra *Skoklosters* pastorat och *Hägeby* pastorat d. 1 maj 1923 förenats till ett pastorat, benämnt *Skoklosters* och *Hägeby* församlingars pastorat.

<sup>30)</sup> Inom *Sollentuna* finnes utom församlingsskyrkan en kyrka i *Tureberg*, invigd d. 30 nov. 1930. — Enligt k. res. d. 17 mars 1916 åligger det komministern i *Sollentuna* pastorat att sköta kyrkobokföringen för *Eds* församling.

<sup>31)</sup> I *Ovanåker* finnas förutom församlingsskyrkan en kyrka i *Edsbyn*, benämnd *Betelehemsskyrkan*, samt *Öjungs* kapell.

<sup>32)</sup> Jämlikt k. res. d. 3 nov. 1922 hava förra *Össeby-Garns* församlingars pastorat samt *Vada* och *Angarns församlingars pastorat* d. 1 maj 1923 förenats till ett pastorat, benämnt *Össeby-Garns*, *Vada* och *Angarns församlingars pastorat*.

<sup>33)</sup> Enligt k. brev d. 9 sept. 1873 upphörde *Hilleshögs* kyrka tills vidare att begagnas, och *Färentuna* kyrka blev gemensam för båda församlingarna. Jämlikt k. brev d. 12 okt. 1923 är emellertid från d. 1 jan. 1924 *Hilleshögs kyrka* åter församlingsskyrka för *Hilleshögs församling*.

<sup>34)</sup> Enligt k. res. d. 10 mars 1922 skola *Sånga* pastorat och *Färentuna* pastorat å dag, som framdeles bestämmes, förenas till ett pastorat, benämnt *Sånga*, *Skå*, *Färentuna* och *Hilleshögs församlingars pastorat*. Det skall åligger komministern att sköta kyrkobokföringen för *Färentuna* och *Hilleshögs församlingar*. Sammanslagningen har ännu ej gått i verkställighet.

<sup>35)</sup> Enligt k. res. d. 19 juni 1919 skola å dag, som framdeles bestämmes, *Adelsö* och *Munsö* förenas till ett pastorat, benämnt *Adelsö* och *Munsö församlingars pastorat*. Sammanslagningen har ännu ej gått i verkställighet. — Å *Björkö* i *Adelsö församling* ligger *S:t Ansgars kapell*, invigt år 1930.

<sup>36)</sup> Inom *Djursholms stad* av *Danderyds församling* finnes en kyrka, där gudstjänst hålles. <sup>37)</sup> Inom *Östra Ryd* finnes vid *Bogesund* ett slottskapell, som dock numera ej användes för allmän gudstjänst.

<sup>38)</sup> Angående *Vazholms församling* se anm. 7 under *Stockholms län* i tab. 1.

<sup>39)</sup> Inom *Hagalunds municipalsamhälle* i *Solna församling* finnes en kyrka, där gudstjänst hålles söndagligen. I *S:t Ansgars kapell* i *Råsunda municipalsamhälle* och i *Lilla Alby kapell* äger gudstjänst rum varannan söndag.

<sup>40)</sup> K. Maj:t har d. 21 juli 1922 förklarad, att *Möja* och *Djurö församlingar* av *Värmdö* pastorat efter att, i enlighet med vad som kan bli vid laga syn föreskrivet, hava deltagit i kostnaden för *Värmdö kyrkas försättande* i fullgott skick, icke vidare skola vara skyldiga att deltaga i kostnaden för byggande och underhåll av nyssnämnda kyrka samt att de alltså skola utgåra annexförsamlingar. — Beträffande senare avskiljande av *Djurö* från *Värmdö pastorat* se anm. 1.

<sup>41)</sup> *Bo* och *Ingarö*, vilka tidigare båda tillhörde *Gustavsbergs pastorat*, hava för underståndom benämnts kapellförsamlingar, men d. 28 april 1922 förklarade K. Maj:t, att de skola utgåra annexförsamlingar. Sedermera har jämlikt k. res. d. 27 sept. 1922 *Gustavsbergs pastorat* d. 1 maj 1923 delats i tvenne, nämligen *Bo församlingars pastorat* samt *Gustavsbergs* och *Ingarö församlingars pastorat*. Det åligger komministern i sistnämnda pastorat att sköta kyrkobokföringen för *Ingarö församling*.

<sup>42)</sup> Jämlikt k. res. d. 8 dec. 1922 hava förra *Bälinge församlingars pastorat* samt *Akerby* och *Jumkils församlingars pastorat* d. 1 maj 1923 förenats till ett pastorat, benämnt *Bälinge*, *Akerby* och *Jumkils församlingars pastorat*. Det åligger komministern att sköta kyrkobokföringen för *Akerby* och *Jumkils församlingar*.

<sup>43)</sup> *Vänge* och *Läby* socknar utgåra enligt k. brev d. 28 febr. 1890 en enda församling (jfr anm. 5 under *Uppsala län* i tab. 1). Den enligt k. brev d. 25 april 1862 gemensamma kyrkan är belägen i *Vänge*. — K. Maj:t har d. 8 dec. 1922 förklarad, att vid den förutvarande kyrkliga indelningen och organisationen av pastoratet skall bero.

<sup>44)</sup> Enligt k. res. d. 6 juni 1919 skulle *Björklinge* och *Skutunge* å dag, som framdeles bestämdes, förenas till ett pastorat, med kyrkoherden busatt i *Björklinge*. Jämlikt k. brev d. 25 april 1930 skall emellertid detta beslut förfalla.

<sup>45)</sup> Jämlikt k. brev d. 13 april 1923 och d. 6 febr. 1925 hava förra *Tensta pastorat*, *Lena pastorat* och *Viksta pastorat* d. 1 maj 1925 förenats till ett pastorat, benämnt *Tensta*, *Lena* och *Viksta församlingars pastorat*. Det åligger komministern att sköta kyrkobokföringen för *Viksta församling*.

<sup>46)</sup> Inom *Västland* finnes vid *Karlholms bruk* en kyrka, där gudstjänst förrättas i regel tvänne gånger i månaden.

<sup>47)</sup> I *Gävle Heliga Trefaldighets församling* hålles utom i församlingens kyrka varje söndag gudstjänst i *Strömsbro kyrka* samt två gånger i månaden i *Bönans kapell*, i *Staffans församling*, vars nya kyrka numera invigts, dessutom varje söndag i *Bombus kyrka*.

<sup>48)</sup> Inom *Valbo* finnes vid *Forsbacka bruk* ett kapell, där gudstjänst förrättas varje predikodag. <sup>49)</sup> Inom *Hille* finnes vid *Oslättfors* ett kapell, där gudstjänst hålles minst två gånger i månaden.

<sup>50)</sup> Inom *Högbo församling* finnes, förutom den

gamla församlingskyrkan, i Sandvikens köping en kyrka, vilken är församlingens huvudkyrka.

<sup>49)</sup> Jämlikt k. brev d. 6 mars 1931 har den *Ämots* kapellförsamling åvilande skyldigheten att deltaga i kostnaden för byggande och underhåll av *Ockelbo* kyrka upphört med utgången av år 1931, och utgör församlingen alltså numera annexförsamling. — Jämlikt k. res. d. 13 juli 1917 åligger det komminister i Ämot att sköta kyrkobokföringen för Ämots kapellförsamling.

<sup>50)</sup> Jämlikt k. res. d. 27 aug. 1915 åligger det komminister i Hofors av *Torsåkers* pastorat att sköta kyrkobokföringen för *Hofors* kapellförsamling. För Hofors kapellförsamling har en särskild kyrksal invigts år 1911 för offentlig gudstjänst.

<sup>51)</sup> Enligt k. res. d. 28 april 1916 åligger det komminister i Sandarne av *Söderhamns* pastorat att sköta kyrkobokföringen för *Sandarne* kapellförsamling.

<sup>52)</sup> Enligt k. brev d. 19 jan. 1923 är *Lingbo* förra kapellförsamling numera annexförsamling till *Skog*. — Enligt k. res. d. 21 aug. 1914 åligger det komminister i pastoratet att sköta kyrkobokföringen för *Lingbo*.

<sup>53)</sup> *Vorna* kyrka benämnes även *Sofia Albertina*.

<sup>54)</sup> Jämlikt k. brev d. 18 aug. 1922 är förra *Kärböle* kapellag från 1923 års ingång annexförsamling till *Färila*.

<sup>55)</sup> Angående *Hamra* se anm. 18 under Gävleborgs län i tab. 1. — Inom *Los* finnas utom församlingskyrkan en kyrka i *Hamra* och ett kapell i *Fågelsjö*.

<sup>56)</sup> För de fiskare, som tillhöra *Hudikevall*, finnas särskilda kapell uppförda å de till staden hörande fisklägena *Agö*, *Kråkö* och *Bålsö* samt å *Hölic* och *Kuggörarna* inom *Rogsta* socken.

<sup>57)</sup> Inom *Enånger* finnes vid *Långvinds* bruk ett kapell, där gudstjänst förrättas några gånger om året.

<sup>58)</sup> Jämlikt k. brev d. 31 mars 1922 utgör *Nianfors* förra kapellförsamling numera annexförsamling till *Njutånger*. — Jämlikt k. res. d. 9 okt. 1914 åligger det komminister i *Njutångers* pastorat att sköta kyrkobokföringen för *Nianfors* församling.

<sup>59)</sup> Enligt k. res. d. 20 juli 1917 åligger det komminister i *Hälsingtuna* pastorat att sköta kyrkobokföringen för *Högs* församling.

<sup>60)</sup> Jämlikt k. res. d. 28 april 1916 åligger det komminister i *Bjuråkers* pastorat att sköta kyrko-

bokföringen för *Norbo* församling. — Vid *Strömbacka* bruk i *Bjuråker* finnes ett kapell, där gudstjänst förrättas i regel varje predikodag.

<sup>61)</sup> Inom *Väddö* finnes ett kapell i *Grisslehamn*, där gudstjänst hålles två gånger i månaden.

<sup>62)</sup> I *Ovansjö* finnas förutom församlingskyrkan *Storviks* kapell och *Hammarby* kapell.

<sup>63)</sup> Angående *Annefors* och *Katrineberg* se anm. 11 under Gävleborgs län i tab. 1. — I *Bollnäs* ligger utom församlingskyrkan *Annefors*, *Katrinebergs*, *Hällbo* och *Växbo* kapell.

<sup>64)</sup> I *Arbrå* finnes jämte församlingskyrkan ett kapell i *Nordsjö*.

<sup>65)</sup> I pastorat bestående av flera församlingar åligger det komminister i åtskilliga fall utom de ovan nämnda att sköta kyrkobokföringen i en av pastoratets församlingar. Här nedan angivas dessa pastorat, datum för K. Maj:ts beslut, vederbörande komministerbefattning samt den församling, kyrkobokföringsskyldigheten avser:

*Rasbo* + *Rasbokil*, d. 9 juli 1915, komminister i pastoratet, *Rasbokil*. — *Ununge* + *Edsbro*, d. 7 april 1916, komminister i pastoratet, *Edsbro*. — *Börstil* + *Östhammar*, d. 9 april 1920, komminister i pastoratet, *Östhammar*. — *Alunda* + *Morkarla*, d. 3 sept. 1915, komminister i pastoratet, *Morkarla*. — *Öregrund* + *Gräsö*, d. 14 febr. 1919, komminister i pastoratet, *Gräsö*. — *Vätö* + *Björkö-Arholma*, d. 19 nov. 1920, komminister i pastoratet, *Björkö-Arholma*. — *Rimbo* + *Rö*, d. 26 maj 1916, komminister i pastoratet, *Rö*. — *Sparrsätra* + *Bred*, d. 28 mars 1919, komminister i pastoratet, till dess komministerbefattningen vid innehavarens avgång indrages, *Bred*. — *Stockholms-Näs* + *Västra Ryd*, d. 23 sept. 1916, komminister i pastoratet, till dess komministerbefattningen vid innehavarens avgång indrages, *Stockholms-Näs*. — *Spånga* + *Järfälla*, d. 29 juni 1917, komminister i *Järfälla*, *Järfälla*. — *Söderala* + *Ljusne kapellförsamling* + *Bergviks kapellförsamling*, d. 13 okt. 1916, komministerna i *Ljusne* och *Bergvik*, *Ljusne* resp. *Bergvik*. — *Hanebo* + *Segersta*, d. 24 mars 1916, komminister i *Segersta*, *Segersta*. — *Norråla* + *Trönö*, d. 27 aug. 1915, komminister i pastoratet, *Trönö*. — *Harmånger* + *Jättendal*, d. 19 aug. 1915, komminister i pastoratet, *Jättendal*.

<sup>66)</sup> Angående *Svabensverk* se anm. 27 under Gävleborgs län i tab. 1. — Vid *Svabensverk* finnes ett kapell.

Pastorat och tillhörande församlingar samt kontrakt	Areal, i km <sup>2</sup>		Folk-mängd	Pastorat och tillhörande församlingar samt kontrakt	Areal, i km <sup>2</sup>		Folk-mängd
	Hela arealen	Därv land			Hela arealen	Därv land	
<b>2) Linköpings stift.</b>				Norrköpings S:t Olai förs. <sup>16)</sup>	2-78	2-71	20 358
Linköping <sup>1)</sup> + S:t Lars <sup>1)</sup>	66-05	60-71	29 845	Norrköpings Hedvigs » <sup>16)</sup>	4-63	4-32	10 682
Kärna + Kaga	44-06	40-62	2 170	Norrköpings Norra » <sup>16)</sup>	1-10	1-03	11 770
Skeda <sup>2)</sup> + Slaka <sup>2)</sup>	105-34	105-01	2 418	Norrköpings Östra Eneby förs. <sup>16)</sup>	82-28	55-76	13 451
Landeryd <sup>3)</sup> + Vårdsberg <sup>3)</sup>	61-65	60-59	2 060	Norrköpings S:t Johannes förs. <sup>16)</sup>	38-54	37-04	5 231
Vist	90-89	81-24	1 629	Furingstad <sup>17)</sup> + Dagsberg <sup>17)</sup>	45-39	45-38	1 344
Törnevalle <sup>4)</sup> <sup>14)</sup> + Östra Skrukeby <sup>4)</sup> <sup>14)</sup> + Lill-fyrka <sup>4)</sup> <sup>14)</sup>	64-73	55-69	1 420	Krokek	93-31	89-42	2 237
Rystad <sup>5)</sup> + Östra Harg <sup>5)</sup>	86-39	57-31	1 643	Styrestad <sup>18)</sup> + Tingstad <sup>18)</sup>	43-77	42-41	1 380
Linköpings domprosteri a)	<b>519-11</b>	<b>461-17</b>	<b>41 185</b>	Kvillinge <sup>18)</sup> + Simonstorp <sup>18)</sup>	290-16	263-88	5 732
Vreta kloster <sup>18)</sup> + Stjärn-orp <sup>18)</sup>	206-16	159-07	3 966	Kimstad	67-66	62-15	1 957
Västerlösa + Björkeberg + Ledberg	52-72	51-91	1 756	Kullerstad	39-68	24-94	2 932
Ljunga + Flistad	115-46	110-67	2 224	Borg	76-26	59-19	4 136
Fornäs <sup>6)</sup> + Lönsås <sup>6)</sup> + Skeppsås <sup>6)</sup> + Älvestad <sup>6)</sup>	79-15	77-01	2 647	Norrköpings ktr. a)	<b>785-56</b>	<b>688-23</b>	<b>81 210</b>
Klockrike <sup>7)</sup> + Brunneby <sup>7)</sup>	78-11	71-99	2 647	Östra Stenby + Konung-sund	56-52	55-60	1 247
Kristberg	166-40	146-61	2 227	Östra Husby	70-06	69-98	1 531
Vallerstad <sup>8)</sup> + Järstad <sup>8)</sup>	33-17	32-95	1 064	Häradshammar	91-46	90-61	1 289
Gullbergs o. Bobergs ktr. a)	<b>731-17</b>	<b>650-21</b>	<b>16 531</b>	Jonsberg	91-84	91-54	1 571
Motala . . . . . a)	90-83	85-08	13 566	Östra Ny <sup>19)</sup> + Rönö <sup>19)</sup>	101-68	98-61	1 465
Vinnerstad <sup>9)</sup> + Västra Stenby <sup>9)</sup> . . . . . a)	52-70	50-65	2 111	Kuddby <sup>20)</sup> + Å + Tåby <sup>20)</sup>	103-81	103-33	2 268
Hagebyhöga + Fivelstad + Örlunda . . . . . a)	50-93	50-79	1 883	Vikbolands ktr. a)	<b>515-37</b>	<b>509-67</b>	<b>9 371</b>
Västra Ny . . . . . a) o. d)	97-15	91-67	1 436	Söderköping <sup>21)</sup> + Skön-berga <sup>21)</sup>	60-22	58-97	3 911
Varv och Styra <sup>16)</sup> + Ekkebyborna <sup>16)</sup> + Ask <sup>16)</sup> a)	77-97	65-93	1 950	Mogata <sup>22)</sup> <sup>23)</sup> + Skällvik <sup>22)</sup>	148-06	146-42	2 293
Aska ktr. a) o. d)	<b>369-58</b>	<b>344-17</b>	<b>20 946</b>	S:t Anna <sup>23)</sup> + Börrum <sup>23)</sup>	162-48	161-09	2 122
Vadstena <sup>11)</sup> <sup>12)</sup> + S:t Per <sup>11)</sup> <sup>12)</sup> + Strå <sup>12)</sup>	38-55	38-15	4 069	Gryt	180-40	174-90	2 288
Herrestad <sup>13)</sup> + Källstad <sup>13)</sup>	31-79	20-03	688	Ringarum <sup>24)</sup>	311-31	280-16	4 506
Rogslösa <sup>13)</sup> + Väversunda <sup>13)</sup>	45-49	37-31	1 656	Valdemarsvik	12-75	12-65	2 579
Örberga <sup>13)</sup> + Näseja <sup>13)</sup>	28-80	28-73	912	Drothem	92-06	89-48	1 559
Dals ktr. a)	<b>144-63</b>	<b>124-22</b>	<b>7 325</b>	Västra Husby <sup>15)</sup>	58-68	54-68	911
Åtvid	164-87	144-86	5 013	Hammarkinds ktr. a)	<b>1 025-96</b>	<b>978-35</b>	<b>20 169</b>
Grebo + Värna	108-05	98-62	1 679	Risinge <sup>25)</sup>	372-97	317-87	9 818
Bankekind + Askeby	81-66	77-47	1 591	Vånga	155-93	141-20	2 392
Örtomta	59-90	55-76	1 208	Hällestad <sup>26)</sup>	326-24	300-19	4 554
Bankekinds ktr. <sup>3)</sup> a)	<b>414-48</b>	<b>376-71</b>	<b>9 491</b>	Skedevis <sup>26)</sup>	319-65	252-70	3 025
Björnsäter <sup>18)</sup> + Yxnerum <sup>18)</sup>	221-56	182-51	2 204	Regna	200-38	179-35	1 651
Skärkind <sup>14)</sup>	65-53	63-94	1 453	Tjällmo	202-88	190-34	2 770
Gistad <sup>14)</sup>	23-87	23-84	741	Godegård	218-53	209-56	2 294
Gärdeby <sup>15)</sup>	29-29	28-42	470	Bergslags ktr. a)	<b>1 796-58</b>	<b>1 591-21</b>	<b>26 504</b>
Östra Ryd	131-08	123-04	1 697	Lofta <sup>24)</sup> + Överum <sup>24)</sup>	201-05	182-63	3 788
Skärkinds ktr. <sup>15)</sup> a)	<b>471-33</b>	<b>421-75</b>	<b>6 565</b>	Loftahammar <sup>27)</sup>	115-46	115-44	1 852
				Västra Ed <sup>28)</sup> + Östra Ed <sup>28)</sup>	283-18	265-99	3 901
				Gårdserum	153-04	140-47	1 900
				Ukna	153-99	135-52	2 023
				Dalhem	137-92	121-62	1 252
				Tryserum + Hannäs	318-50	283-41	3 273
				Norra Tjuste ktr. b)	<b>1 368-14</b>	<b>1 245-08</b>	<b>17 989</b>
				Västervik <sup>27)</sup>	26-59	24-74	12 611
				Törnåfall	100-17	87-19	1 318

Pastorat och tillhörande församlingar samt kontrakt	Areal, i km <sup>2</sup>		Folk-mängd	Pastorat och tillhörande församlingar samt kontrakt	Areal, i km <sup>2</sup>		Folk-mängd
	Hela arealen	Därav land			Hela arealen	Därav land	
Odensvi . . . . .	147.37	131.99	1 703	Gammalkil <sup>35)</sup> . . . . .	61.87	59.62	1 197
Hjorted <sup>36)</sup> . . . . .	268.79	241.48	3 466	Rappedstad <sup>36)</sup> + Sjögestad <sup>36)</sup> . . . . .	42.37	42.03	1 338
Hocknevi <sup>36)</sup> + Blackstad <sup>36)</sup> . . . . .	257.09	231.98	2 927	Vikingsstad <sup>36)</sup> . . . . .	38.48	38.31	1 215
Lallingeberg <sup>36)</sup> . . . . .	166.45	147.80	2 843	Ulrika <sup>36)</sup> . . . . .	129.99	122.67	1 294
Gamleby . . . . .	109.88	103.34	3 321	Vifolka o. Valkebo ktr. a) . . . . .	721.82	701.35	18 835
Gladhammar <sup>45)</sup> + Väst- rum <sup>45)</sup> . . . . .	283.63	266.08	3 839	Skänninge <sup>46)</sup> + Allhelgo- na <sup>46)</sup> + Bjälbo . . . . .	63.92	63.66	3 359
Södra Tjustrs ktr. b) . . . . .	1 359.97	1 234.60	32 028	Ekeby <sup>41)</sup> + Rinna <sup>41)</sup> + Blåvik <sup>41)</sup> . . . . .	286.36	256.27	5 793
Vimmerby stadsförs. <sup>31)</sup> + Vimmerby landsförs. <sup>31)</sup> + Pelarne <sup>31)</sup> . . . . .	241.04	227.35	6 127	Äsbo . . . . .	118.44	115.34	1 495
Södra Vi <sup>32)</sup> + Djursdala <sup>32)</sup> b) . . . . .	336.47	306.60	4 223	Högby + Hogstad . . . . .	59.34	59.14	1 918
Frödinge . . . . .	154.48	141.12	1 705	Väderstad <sup>42)</sup> . . . . .	43.27	42.11	1 289
Vena <sup>33)</sup> . . . . .	261.41	240.17	5 079	Hov + Appuna . . . . .	41.98	35.98	1 110
Rumskulla <sup>43)</sup> b) + Hässle- by <sup>43)</sup> c) . . . . .	260.81	254.03	3 823	Malexander <sup>37)</sup> . . . . .	200.10	152.74	1 025
Misterhult . . . . .	404.49	390.81	5 108	Göstrings ktr. <sup>37)</sup> a) . . . . .	813.41	725.24	15 989
Tuna . . . . .	247.06	227.73	2 540	Stora Äby <sup>44)</sup> + Ödeshög <sup>44)</sup> . . . . .	204.99	202.42	4 821
Kristdala . . . . .	238.71	217.23	2 875	Rök <sup>43)</sup> + Heda + Västra Tollstad <sup>43)</sup> . . . . .	107.82	106.84	2 677
Tunaläns o. Sevede ktr. b) o. c) . . . . .	2 144.47	2 005.04	31 480	Trehörna . . . . .	95.72	90.70	813
Mörlunda + Tveta . . . . .	359.62	337.27	4 821	Svanshals + Kumla . . . . .	55.29	38.08	1 153
Virserum <sup>44)</sup> + Järeda <sup>44)</sup> . . . . .	247.88	232.16	4 619	Lysings ktr. a) . . . . .	463.82	438.04	9 464
Mållila med Gärdveda <sup>34)</sup> . . . . .	289.62	269.59	3 409	Adelöv . . . . .	118.16	108.07	1 280
Lönneberga . . . . .	94.86	91.22	1 959	Vireda + Haurida . . . . .	104.68	95.17	1 363
Aspelands ktr. b) . . . . .	991.98	930.24	14 808	Lommaryd <sup>45)</sup> + Bälaryd <sup>45)</sup> . . . . .	195.01	186.75	2 414
Kättilstad <sup>48)</sup> + Tjärstad <sup>48)</sup> . . . . .	302.35	255.88	3 739	Askeryd + Bredestad . . . . .	150.57	138.05	2 310
Horn <sup>48)</sup> + Hycklinge <sup>48)</sup> . . . . .	320.30	277.62	4 012	Marbäck . . . . .	64.80	58.62	763
Vårdnäs . . . . .	117.67	97.32	1 879	Linderås <sup>44)</sup> + Frinnaryd <sup>44)</sup> . . . . .	145.56	135.65	2 547
Västra Eneby <sup>48)</sup> + Kisa <sup>48)</sup> . . . . .	364.67	325.35	5 304	Säby . . . . .	218.05	197.28	10 208
Hägerstad + Oppeby <sup>48)</sup> . . . . .	169.47	130.73	1 862	Norra Vedbo ktr. c) . . . . .	996.83	919.59	20 885
Kinds ktr. a) . . . . .	1 274.46	1 086.90	16 796	Eksjö stadsförs. <sup>45)</sup> + Eksjö landsförs. <sup>45)</sup> . . . . .	127.84	117.84	7 844
Västra Ryd <sup>46)</sup> + Svinhult <sup>46)</sup> . . . . .	276.77	256.23	2 128	Höreda + Mellby . . . . .	196.58	173.56	2 117
Asby <sup>35)</sup> . . . . .	142.02	115.61	1 540	Hult + Edshult . . . . .	200.12	168.23	1 831
Sund . . . . .	124.66	111.18	1 598	Ingatorp + Bellö . . . . .	189.22	177.79	2 530
Torpa <sup>38)</sup> . . . . .	110.32	86.67	1 321	Flisby <sup>48)</sup> + Norra Solberga <sup>48)</sup> . . . . .	223.25	210.20	4 447
Norra Vi <sup>48)</sup> + Tidarsrum <sup>48)</sup> . . . . .	280.48	238.64	2 160	Södra Vedbo ktr. c) . . . . .	937.01	847.62	18 769
Ydre ktr. <sup>37)</sup> a) . . . . .	934.25	808.33	8 747	Summa i Linköpings stift . . . . .	18 774.93	17 087.72	445 087
Västra Harg . . . . .	119.82	116.68	1 439	Därav i . . . . .			
Östra Tollstad + Sya . . . . .	63.71	63.18	1 580	a) Östergötlands län . . . . .	10 979.44	9 903.46	309 115
Veta + Viby . . . . .	45.43	45.15	1 981	b) Kalmar län . . . . .	5 762.34	5 319.98	93 901
Normlösa <sup>4)</sup> + Herrberga <sup>4)</sup> . . . . .	34.13	33.42	1 118	c) Jönköpings län . . . . .	2 031.06	1 862.19	42 058
Mjölby . . . . .	59.74	58.90	5 911	d) Örebro län . . . . .	2.09	2.09	13
Nykil . . . . .	126.28	121.39	1 762				

Linköpings stift omfattar alltså: hela Östergötlands län utom Kvarsebo församling; norra delen (landstingsområdet) av Kalmar län eller Norra och Södra Tjustrs, Sevede, Tunaläns och Aspelands härad samt städerna Västervik och Vimmerby; Södra och Norra Vedbo härad samt städerna Eksjö och Tranås av Jönköpings län samt Västra Ny församlingsdel av Örebro län = det gamla landskapet Östergötland och nordöstra delen (sju härad) av Småland.

## Anmärkningar till Linköpings stift.

Angående moder- och annexförsamlingar m. m. se Allmänna anmärkningar å sid. 207.

<sup>1)</sup> *S:t Lars* kyrka är belägen inom *Linköpings församlings* område. Kyrkan har fått namn av Fredrika Dorotea Vilhelmina. — Enligt k. res. d. 11 juli 1918 åligger det komministeren i *S:t Lars* att sköta kyrkobokföringen för församlingen.

<sup>2)</sup> *Slaka* kyrka erhöi vid invigningen d. 3 aug. 1783 namnet *Sofia Albertina*. — Jämlikt k. brev d. 16 maj 1918 och d. 13 maj 1921 hava förra *Slaka* pastorat och *Skeda* pastorat d. 1 maj 1922 förenats till ett pastorat, benämnt *Skeda* och *Slaka* församlingars pastorat.

<sup>3)</sup> Jämlikt k. brev d. 12 febr. 1915 och d. 25 maj 1923 hava förra *Landeryds* pastorat och *Vårdsbergs* pastorat (det sistnämnda i *Bankelinds* kontrakt) d. 1 maj 1925 förenats till ett pastorat, vilket enligt k. res. d. 8 febr. 1918 benämnes *Landeryds* och *Vårdsbergs* församlingars pastorat.

<sup>4)</sup> *Törnevalla* kyrka benämnes och *Karl Johan*. — Enligt k. brev d. 16 maj 1918 och d. 17 maj 1923 hava förra *Törnevalla* församlingars pastorat samt *Östra Skrukeby* och *Lillkyrka* församlingars pastorat d. 1 maj 1924 förenats till ett pastorat, benämnt *Törnevalla*, *Östra Skrukeby* och *Lillkyrka* församlingars pastorat. Angående se enre sammanslagning med *Gistads* pastorat s. n. 14.

<sup>5)</sup> Enligt k. brev d. 29 juni 1917 och d. 27 maj 1927 hava förra *Rystads* pastorat och *Östra Hargs* pastorat d. 1 maj 1928 förenats till ett pastorat, benämnt *Rystads* och *Östra Hargs* församlingars pastorat.

<sup>6)</sup> Enligt k. brev d. 5 april 1918 och d. 3 juni 1927 hava förra *Fornåsa* och *Lönsås* församlingars pastorat samt *Skeppsås* och *Ålvestads* församlingars pastorat d. 1 maj 1928 förenats till ett pastorat, benämnt *Fornåsa*, *Lönsås*, *Skeppsås* och *Ålvestads* församlingars pastorat. Det åligger komministeren att sköta kyrkobokföringen för *Skeppsås* och *Ålvestads* församlingar; dock skall, så länge förutvarande kyrkoherden i *Skeppsås* pastorat såsom kyrkoherde i det nya pastoratet är bosatt i *Skeppsås*, motsvarande åliggande av komministeren fullgöras för *Fornåsa* och *Lönsås* församlingar.

<sup>7)</sup> *Klockrike* och *Brunneby* gemensamma kyrka benämnes *Josefina*. *Brunneby* gamla kyrka kvarstår, men begagnas ej för gudstjänst.

<sup>8)</sup> K. Maj:t har d. 23 maj 1919 förordnat, att *Normlösa* och *Herrberga* församlingars pastorat samt *Vallerstads* och *Järstads* församlingars pastorat skola å dag, som framdeles bestämes, förenas till ett pastorat, benämnt *Normlösa*, *Herrberga*, *Vallerstads* och *Järstads* församlingars pastorat. Det skall åligger komministeren att sköta kyrkobokföringen för *Vallerstads* och *Järstads* församlingar.

<sup>9)</sup> Jämlikt k. res. d. 10 febr. 1922 hava förra *Vinnerstads* pastorat och *Västra Stenby* pastorat d. 1 maj 1922 förenats till ett pastorat, benämnt *Vinnerstads* och *Västra Stenby* församlingars pastorat.

<sup>10)</sup> Jämlikt k. res. d. 10 febr. 1922 hava förra *Varvs* och *Styra* församlingars pastorat samt *Ekebyborna* och *Asks* församlingars pastorat d. 1 maj 1922 förenats till ett pastorat, benämnt *Varvs*

och *Styra* församlingars samt *Ekebyborna* och *Asks* församlingars pastorat. Det åligger komministeren att sköta kyrkobokföringen för *Ekebyborna* och *Asks* församlingar. — *Varv* och *Styra*, som utgöra skilda kommuner men tillsammans bilda en församling (jfr anm. 21 under Östergötlands län i tab. 1), hava sedan 1861 gemensam kyrka.

<sup>11)</sup> *S:t Per* begagnar gemensamt med *Vadstena* den s. k. Blåkyrkan eller gamla klosterkyrkan.

<sup>12)</sup> Enligt k. res. d. 10 febr. 1922 skola *Vadstena* pastorat och *Örberga* pastorat å dag, som framdeles bestämes, förenas till ett pastorat, benämnt *Vadstena*, *S:t Pers*, *Strå*, *Örberga* och *Nässja* församlingars pastorat. Det skall åligger komministeren att sköta kyrkobokföringen för *Örberga* och *Nässja* församlingar. Sammanslagningen har ännu icke gått i verkställighet.

<sup>13)</sup> Enligt k. res. d. 30 juni 1916 skola *Herrestads* pastorat och *Rogslösa* pastorat å dag, som framdeles bestämes, förenas till ett pastorat, benämnt *Rogslösa*, *Väversunda*, *Herrestads* och *Källstads* församlingars pastorat. Det skall åligger komministeren att sköta kyrkobokföringen för *Herrestads* och *Källstads* församlingar. Sammanslagningen har ännu icke gått i verkställighet.

<sup>14)</sup> Enligt k. res. d. 29 juni 1917 skulle *Skärkind* och *Gistad* å dag, som framdeles bestämdes, förenas till ett pastorat, benämnt *Skärkind* och *Gistads* församlingars pastorat. Jämlikt k. brev d. 26 febr. 1931 och d. 11 mars 1932 har detta beslut förfallit och i stället *Gistad* d. 1 maj 1932 förenats med *Törnevalla* pastorat till ett pastorat, benämnt *Törnevalla*, *Östra Skrukeby*, *Lillkyrka* och *Gistads* församlingars pastorat. Det nya pastoratet tillhör jämlikt k. brev d. 13 maj 1932 domprosteriet av *Linköpings* stift. Det åligger komministeren i pastoratet att sköta kyrkobokföringen för *Gistads* församling. — Vid den förutvarande organisationen av *Skärkind*s pastorat har K. Maj:t d. 26 febr. 1931 låtit bero.

<sup>15)</sup> Enligt k. brev d. 16 maj 1918 och d. 27 juni 1930 hava *Västra Husby* och *Gårdeby* d. 1 maj 1932 förenats till ett pastorat, benämnt *Västra Husby* och *Gårdeby* församlingars pastorat. Jämlikt k. brev d. 6 febr. 1931 tillhör det nya pastoratet *Skärkind*s kontrakt.

<sup>16)</sup> Den med 1918 års ingång med *Norrköpings* stad införlivade *S:t Johannes* församling benämnes enligt k. res. d. 30 juli 1921 fr. o. m. d. 1 maj 1922 *Norrköpings S:t Johannes* församling. Genom k. brev d. 7 dec. 1923 och d. 15 mars 1929 hava gränserna mellan *Norrköpings* församlingar blivit reglerade (jfr anm. 43 under Östergötlands län i tab. 1). — *Norrköpings Norra* församling kyrka benämnes *S:t Matteus*. I *Norrköpings Östra Eneby* församling finnes jämte församlingens kyrkan en kyrka vid *Marielund*, där gudstjänst hålles varje predikodag.

<sup>17)</sup> Jämlikt k. res. d. 9 april 1920 hava förra *Dagsbergs* pastorat och *Furingstads* pastorat d. 1 maj 1921 förenats till ett pastorat, som enligt k. brev d. 29 juni 1921 benämnes *Furingstads* och *Dagsbergs* församlingars pastorat.

<sup>18)</sup> Enligt k. brev d. 23 maj 1919 och d. 26 mars 1926 hava förra *Tingstads* pastorat och *Styrestads* pastorat d. 1 maj 1927 förenats till ett pastorat, benämnt *Styrestads* och *Tingstads församlingars* pastorat.

<sup>19)</sup> *Rönö* har tidigare understundom betraktats som kapellförsamling, men d. 31 dec. 1921 har K. Maj:t förklarar, att *Rönö* icke skall vara skyldig att deltaga i kostnaden för byggande och underhåll av *Östra Ny församlings* kyrka och att församlingen alltså skall utgöra annexförsamling. — Jämlikt k. res. d. 16 febr. 1917 åligger det komministern i *Östra Ny pastorat* att sköta kyrkobjektet för *Rönö församling*.

<sup>20)</sup> Enligt k. res. d. 9 juni 1916 åligger det komministern i *Kuddby pastorat* att sköta kyrkobjektet för *Tåby församling*.

<sup>21)</sup> Jämlikt k. res. d. 29 aug. 1921 åligger det komministern i *Söderköpings pastorat* att sköta kyrkobjektet för *Skönberga församling*.

<sup>22)</sup> Enligt k. res. d. 26 mars 1918 åligger det komministern i *Mogata pastorat* att sköta kyrkobjektet för *Skällviks församling*.

<sup>23)</sup> *Börum* har tidigare understundom betraktats som kapellförsamling till *Mogata*, men sedan genom k. brev d. 26 mars 1918 församlingen d. 1 maj 1919 skilt från *Mogata pastorat* och förenats med *S:t Anna* till ett pastorat, har K. Maj:t d. 7 april 1922 förklarar, att den skall utgöra annexförsamling.

<sup>24)</sup> Beträffande delning av *Ringarum* i två kyrkobjekt-distrikt se tab. 14.

<sup>25)</sup> Vid *Finspångs bruk* i *Risinge* och *Rejmyra bruk* i *Skedevi* finnas kapell, där gudstjänst i regel förrättas varje söndag. — Beträffande delning av *Risinge* i två kyrkobjekt-distrikt se anm. 2 till tab. 14.

<sup>26)</sup> Beträffande omfattningen av den genom k. brev d. 21 mars 1930 vid 1931 års ingång nybildade *Överums församling* se anm. 2 under *Kalmar län* i tab. 1. Församlingen tillhörde jämlikt nämnda k. brev t. o. m. d. 30 april 1931 *Lofsta pastorat* men bildar därefter eget pastorat, vilket enligt k. res. d. 12 dec. 1930 tillhör *Norra Tjüsts* kontrakt.

<sup>27)</sup> *Lofthammars kyrka* har även benämnts *Storamiralen Prins Karls*.

<sup>28)</sup> *Hjorteds kyrka* har fått namn av *Sofia Magdalena*.

<sup>29)</sup> Jämlikt k. res. d. 15 febr. 1918 åligger det komministern i *Locknevi pastorat* att sköta kyrkobjektet för *Blackstads församling*. *Blackstads kyrka* har fått namn av *Gustav Adolf*.

<sup>30)</sup> Beträffande delning av *Hallingeberg* i två kyrkobjekt-distrikt se tab. 14. — I församlingen finnes förutom församlingskyrkan en kyrka vid *Ankarsums bruk*, där gudstjänst hålles varje predikodag.

<sup>31)</sup> *Vimmerby stadsförsamlings* kyrka begagnas jämväl av *landsförsamlingen*. — Jämlikt k. res. d. 14 juni 1918 åligger det komministern i *Pelarne* av *Vimmerby pastorat* att sköta kyrkobjektet för *Pelarne församling*.

<sup>32)</sup> Jämlikt k. res. d. 30 nov. 1917 åligger det komministern i *Södra Vi pastorat* att sköta kyrkobjektet för *Djursdala församling*. — *Södra Vi kyrka* har fått sig tillagt namnet *Adolf Fredrik*.

<sup>33)</sup> Enligt av domkapitlet d. 16 april 1919 fast-

ställd fördelning av göromålen mellan prästerna i *Vena pastorat* åligger det komministern att sköta expeditionen för *Hultsfred* med omnejd (byarna *Hulingsryd*, *Hultåsa*, *Kloster*, *Järnudda* och *Kalvkätta*), kyrkoherden för den övriga delen av församlingen. För vardera av de båda kyrkobjekt-distrikten föras särskilda kyrkobjekter. Något K. Maj:t:s beslut i ämnet föreligger icke.

<sup>34)</sup> Angående *Mälilla* med *Gårdveda* se anm. 7 under *Kalmar län* i tab. 1.

<sup>35)</sup> *Oppeby kyrka* har fått namnet *Karl*.

<sup>36)</sup> Enligt k. res. d. 9 nov. 1917 skola *Asby* och *Torpa* å dag, som framdeles bestämmes, förenas till ett pastorat, benämnt *Asby* och *Torpa församlingars pastorat*. Det skall åligger komministern att sköta kyrkobjektet för *Torpa församling*. Sammanslagningen har ännu icke gått i verkställighet.

<sup>37)</sup> Jämlikt k. brev d. 1 april 1921 har *Malexanders pastorat* d. 1 maj 1921 överflyttats från *Ydre* kontrakt till *Göstrings* kontrakt.

<sup>38)</sup> Enligt k. res. d. 16 juli 1919 skulle å dag, som framdeles bestämmes, *Rappestad* förenas med *Vikingstad* till ett pastorat, benämnt *Vikingstads* och *Rappestads församlingars pastorat*, och *Sjögestad* förenas med *Gammalkil* till ett pastorat, benämnt *Gammalkils* och *Sjögestads församlingars pastorat*. Jämlikt k. brev d. 30 jan. 1931 har detta beslut förfallit och i stället d. 1 maj 1931 *Rappestads pastorat* förenats med *Vikingstads pastorat* till ett pastorat, benämnt *Vikingstads, Rappestads* och *Sjögestads församlingars pastorat*. Vid den förutvarande organisationen av *Gammalkils pastorat* har K. Maj:t låtit bero. — Jämlikt k. res. d. 30 jan. 1931 åligger det komministern i *Vikingstads pastorat* att sköta kyrkobjektet för *Rappestads* och *Sjögestads församlingar*.

<sup>39)</sup> *Ulrika kyrka* heter egentligen *Ulrika Eleonora*.

<sup>40)</sup> *Allhelgona församling* begagnar den s. k. *Vårfrukyrkan* i *Skänninge* gemensamt med staden.

<sup>41)</sup> *Blåvik* har stundom betraktats som kapellförsamling till *Ekeby*, men d. 5 maj 1922 har K. Maj:t förklarar, att församlingen skall utgöra annexförsamling. — Beträffande delning av *Ekeby* i två kyrkobjekt-distrikt se tab. 14. Av de tre komministrarna i *Ekeby pastorat* skall jämlikt k. res. d. 13 jan. 1928 komministern i *Boxholm* sköta kyrkobjektet för *Ekeby södra kyrkobjekt-distrikt*, komministern i *Rinna* för *Rinna församling* och komministern i *Blåvik* för *Blåviks församling*. — Inom *Ekeby* finnes förutom församlingskyrkan en kyrka vid *Boxholms bruk*, där gudstjänst förrättas varje predikodag.

<sup>42)</sup> *Väderstads kyrka* benämnes *Oskar Fredriks*.

<sup>43)</sup> Enligt k. res. d. 26 mars 1918 åligger det komministern i *Röks pastorat* att sköta kyrkobjektet för *Västra Tollstads församling*.

<sup>44)</sup> Enligt k. brev d. 14 juni 1918 och d. 8 juni 1928 hava förra *Frinraryds pastorat* och *Linderås pastorat* d. 1 maj 1930 förenats till ett pastorat, benämnt *Linderås* och *Frinraryds församlingars pastorat*. Det åligger komministern att sköta kyrkobjektet för *Frinraryds församling*.

<sup>45)</sup> *Eksjö landsförsamling* begagnar gemensamt kyrka med *Eksjö stadsförsamling*.



<sup>46)</sup> Jämt församlingskyrkan finnes inom *Hällestad* Folkströms kapell, i vilket gudstjänst äger rum varje predikodag.

<sup>47)</sup> *Västervik* har utom den nuvarande församlingskyrkan en äldre kyrka, S:t Gertruds.

<sup>48)</sup> I pastorat bestående av två församlingar åligger det komminister i åtskilliga fall utom de ovan nämnda att sköta kyrkobokföringen i en av pastoratets församlingar. Här nedan angivas dessa pastorat, datum för K. Maj:ts beslut, vederbörande komministerbefattning samt den församling, kyrkobokföringskyldigheten avser:

*Vreta kloster + Stjärnorp*, d. 17 juni 1916, komministern i pastoratet, Stjärnorp. — *Björnsäter + Yxnerum*, d. 26 jan. 1917, komministern i pastoratet, Yxnerum. — *Kvillinge + Simons-  
torp*, d. 12 aug. 1915, komministern i Simonstorp, Simonstorp. — *Västra Ed + Östra Ed*, d. 19 nov. 1920, komministern i pastoratet, Östra Ed. — *Gladhammar + Västrum*, d. 14 juni 1917, kommi-

nistern i pastoratet, Gladhammar. — *Rumskulla + Hässleby*, d. 21 dec. 1917, komministern i pastoratet, Hässleby. — *Virserum + Järeda*, d. 30 dec. 1916, komministern i pastoratet, Järeda. — *Kättilstad + Tjärstad*, d. 12 aug. 1915, komministern i pastoratet, Tjärstad. — *Horn + Hycklinge*, d. 18 dec. 1918, komministern i pastoratet, Hycklinge. — *Västra Eneby + Kisa*, d. 17 juni 1916, komministern i pastoratet, Västra Eneby. — *Västra Ryd + Svinhult*, d. 23 nov. 1917, komministern i pastoratet, Svinhult. — *Norra Vi + Tidarsrum*, d. 8 mars 1918, komministern i pastoratet, Tidarsrum. — *Stora Aby + Ödeshög*, d. 30 juni 1916, komministern i Stora Aby och sedan denna befattning indragits komministern i Ödeshög (denna förändring ägde rum d. 30 april 1931), Ödeshög. — *Lommaryd + Bälaryd*, d. 20 okt. 1916, komministern i pastoratet, Bälaryd. — *Flisby + Norra Solberga*, d. 17 juni 1916, komministern i pastoratet, Norra Solberga.

Pastorat och tillhörande församlingar samt kontrakt	Areal, i km <sup>2</sup>		Folk-mängd	Pastorat och tillhörande församlingar samt kontrakt	Areal, i km <sup>2</sup>		Folk-mängd
	Hela arealen	Därav land			Hela arealen	Därav land	
<b>3) Skara stift.</b>				Husaby <sup>9)</sup> + Skälvum <sup>9)</sup> + Ova <sup>9)</sup> + Kinne-Kleva <sup>9)</sup> + Sil <sup>9)</sup> . . . . .	66·21	66·05	2 408
Skara stadsförs. <sup>1)</sup> + Skara landsförs. <sup>1)</sup> + Härlunda <sup>1)</sup> + Bjärka <sup>2)</sup> + Händene <sup>1)</sup> . . . . .	122·06	115·51	8 584	Medelplana <sup>10)</sup> + Västerplana <sup>10)</sup> . . . . .	29·71	29·69	1 209
Synnerby + Skallmeja + Västra Gerum . . . . .	63·01	62·54	1 827	Österplana <sup>11)</sup> + Kestad <sup>11)</sup> . . . . .	27·84	27·78	1 372
Säware + Lindärva + Hasslösa . . . . .	63·00	62·93	2 166	Kinna ktr. a) . . . . .	<b>514·17</b>	<b>511·25</b>	<b>16 483</b>
Norra Ving <sup>2)</sup> + Stenum <sup>2)</sup> + Skärv <sup>2)</sup> + Skänings-Åsaka <sup>2)</sup> . . . . .	101·32	93·10	2 441	Norra Vånga <sup>52)</sup> + Edsvära <sup>52)</sup> + Kvänum <sup>52)</sup> . a) . . . . .	152·62	150·23	3 594
Vinköl + Marum . . . . .	50·99	50·78	1 116	Vilse-Kleva + Ullene + Bjurum . . . . . a) . . . . .	98·18	93·92	1 553
Skara domprosteri a) . . . . .	<b>400·38</b>	<b>384·86</b>	<b>16 134</b>	Gökhem + Marka + Sörby . . . . . a) . . . . .	66·11	65·05	1 504
Levene + Sparlösa <sup>3)</sup> + Long + Slädene <sup>3)</sup> . . . . .	91·13	90·93	3 002	Floby a) + Göteve a) + Trävattna a) + Hällestad b) . . . . .	104·40	103·21	2 182
Saleby + Trässberg + Härjevad . . . . .	70·16	69·30	2 186	Larv <sup>52)</sup> + Långjum <sup>52)</sup> + Tråvad <sup>52)</sup> + Södra Lundby <sup>52)</sup> . . . . . a) . . . . .	149·25	148·09	3 662
Järpås + Uvered + Hägesled . . . . .	72·46	72·07	2 394	Bitterna <sup>12)</sup> + Laske-Vedum + Eling . . . . . a) . . . . .	92·51	92·42	2 459
Ryda + Naum + Södra Kedum . . . . .	86·50	86·30	2 966	Essunga <sup>13)</sup> + Lekåsa <sup>13)</sup> + Barne-Åsaka <sup>13)</sup> + Fåglum <sup>13)</sup> + Kyrkås <sup>13)</sup> . a) . . . . .	133·44	132·59	4 071
Vara <sup>4)</sup> + Skarstad <sup>4)</sup> + Hällum <sup>4)</sup> + Onum <sup>4)</sup> . . . . .	67·90	67·41	3 977	Vånga ktr. a) o. b) . . . . .	<b>796·51</b>	<b>785·51</b>	<b>19 025</b>
Jung + Öttum + Fyrunga . . . . .	58·06	57·75	1 909	Falköpings stadsförs. <sup>14)</sup> + Falköpings landsförs. <sup>14)</sup> + Torbjörntorp <sup>14)</sup> + Friggeråker <sup>14)</sup> + Luttra a) . . . . .	64·75	64·59	9 671
Barne ktr. a) . . . . .	<b>446·21</b>	<b>443·76</b>	<b>16 434</b>	Kinneved + Vårkumla . a) . . . . .	53·56	53·51	1 249
Vänernsberg . . . . . b) . . . . .	13·66	11·77	8 942	Börstig a) + Kärråkra b) + Brismene a) . . . . .	77·67	77·62	1 168
Vassända-Naglum <sup>5)</sup> + Väne-Ryr <sup>5)</sup> . . . . . b) . . . . .	134·24	125·73	5 421	Grolanda + Jåla . . . . . a) . . . . .	65·21	64·75	1 231
Västra Tunhem <sup>52)</sup> + Gårdhem <sup>52)</sup> + Väne-Åsaka <sup>52)</sup> + Norra Björke <sup>52)</sup> . . . b) . . . . .	252·54	246·55	7 964	Gudhem + Östra Tunhem + Ugglum . . . . . a) . . . . .	41·54	41·48	1 222
Trollbåtten . . . . . b) . . . . .	29·14	26·26	15 014	Stenstorp <sup>15)</sup> + Brunnhem <sup>15)</sup> + Södra Kyrketorp <sup>15)</sup> + Segerstad <sup>15)</sup> + Valtorp <sup>15)</sup> + Håkantorp <sup>15)</sup> . . . . a) . . . . .	79·42	79·01	2 580
Stora Mellby <sup>52)</sup> + Magra <sup>52)</sup> + Erska <sup>52)</sup> + Lagman-sered <sup>52)</sup> . . . . . b) . . . . .	223·24	215·42	4 704	Dala + Borgunda + Högstena . . . . . a) . . . . .	66·28	66·19	1 530
Tengene <sup>6)</sup> + Trökörna + Hyringa <sup>6)</sup> + Malma <sup>6)</sup> + Långnum <sup>6)</sup> . . . . . a) . . . . .	124·79	124·12	4 126	Falköpings ktr. a) o. b) . . . . .	<b>448·43</b>	<b>447·15</b>	<b>18 651</b>
Särestad <sup>7)</sup> + Bjärby <sup>7)</sup> + Tång <sup>7)</sup> + Håle <sup>7)</sup> + Fla-keberg . . . . . a) . . . . .	76·36	76·10	2 428	Slöta <sup>16)</sup> + Karleby <sup>16)</sup> + Åsle <sup>16)</sup> + Mularp <sup>16)</sup> + Tiarp <sup>16)</sup> . . . . .	100·19	99·91	2 782
Flo + Ås + Sal . . . . . a) . . . . .	92·44	91·67	2 030	Valstad + Kyombo + Vät-tak + Suntak . . . . .	69·84	69·22	1 295
Främmostad + Bäreberg . a) . . . . .	79·77	79·28	2 006	Varv + Kungslena + Höm-b. Dimbo <sup>17)</sup> + Ottravad <sup>17)</sup> + Hängsdala <sup>17)</sup> + Skörs-torp <sup>17)</sup> + Östra Gerum <sup>17)</sup> . . . . .	49·86	49·66	1 361
Vänernäs . . . . . a) . . . . .	48·20	47·88	953	Yllestad <sup>18)</sup> + Vistorp <sup>18)</sup> + Näs <sup>18)</sup> + Vartofta-Åsaka <sup>18)</sup> + Kälvene <sup>18)</sup> . . . . .	65·75	65·63	1 457
Väne ktr. a) o. b) . . . . .	<b>1 074·38</b>	<b>1 044·78</b>	<b>53 588</b>	Vartofta ktr. a) . . . . .	99·98	99·54	1 839
Götene + Holmestad + Vättlösa + Ledsjö . . . .	117·26	116·97	3 775	Skeby + Hangelösa . . . .	56·03	55·89	1 855
Forshem + Kinne-Vedum + Fullösa . . . . .	106·02	105·69	3 353				
Björnsäter + Lugnäs + Bred-säter . . . . .	111·10	109·18	2 511				
Källby <sup>9)</sup> + Broby <sup>9)</sup> + Skeby + Hangelösa . . . .	56·03	55·89	1 855				

Pastorat och tillhörande församlingar samt kontrakt	Areal, i km <sup>2</sup>		Folk-mängd	Pastorat och tillhörande församlingar samt kontrakt	Areal, i km <sup>2</sup>		Folk-mängd
	Hela arealen	Därav land			Hela arealen	Därav land	
Lidköping . . . . .	15·36	15·23	9 296	Hassle <sup>29)</sup> + Berga + Färed + Enåsa <sup>29)</sup> . . . . .	107·52	107·30	1 766
Norra Härene + Hovby . . . . .	47·51	47·15	1 554	Ullervad <sup>30)</sup> + Ek <sup>30)</sup> + Ekby <sup>30)</sup> + Utby <sup>30)</sup> . . . . .	107·56	100·52	2 327
Sunnerberg <sup>19)</sup> + Gösslunda <sup>19)</sup> + Strö <sup>19)</sup> . . . . .	72·70	72·59	1 932	Leksberg . . . . .	28·81	28·57	1 061
Örslösa + Söne + Väla + Gillstad . . . . .	75·37	75·18	1 896	Odensåker + Tidavad + Låstad + Binneberg . . . . .	60·45	56·13	1 323
Råda + Källands-Åsaka + Mellby . . . . .	66·34	65·92	2 088	Horn + Frösve + Säter . . . . .	65·25	64·40	1 580
Tådene + Lavad + Norra Kedum + Tranum . . . . .	55·73	55·49	1 355	Mariestads ktr. a) . . . . .	471·27	458·46	15 458
Tun + Friel + Karaby . . . . .	49·78	49·64	1 343	Skövde <sup>31)</sup> + Öm <sup>31)</sup> + Ryd <sup>31)</sup> + Hagelberg <sup>31)</sup> + Norra Kyrketorp <sup>31)</sup> + Våmb <sup>31)</sup> . . . . .	111·51	110·16	13 560
Otterstad <sup>30)</sup> . . . . .	66·04	65·56	1 621	Sventorp + Forsby . . . . .	71·92	71·53	1 577
Rackeby <sup>19)</sup> + Skalunda <sup>19)</sup> . . . . .	30·98	30·95	785	Skarke (Varnhem) + Istrum <sup>32)</sup> + Eggby <sup>32)</sup> + Öglunda + Norra Lundby . . . . .	115·07	107·54	2 425
Källands ktr. a) . . . . .	479·81	477·71	21 870	Berg + Lerdala + Timmersdala + Böja . . . . .	96·68	90·58	2 665
Norra Fågelsås + Södra Fågelsås . . . . .	116·32	116·07	2 045	Sjogerstad <sup>33)</sup> + Rådene <sup>33)</sup> + Häggum <sup>33)</sup> . . . . .	53·36	53·11	1 063
Hjo stadsförs. <sup>21)</sup> + Hjo landsförs. <sup>21)</sup> . . . . .	45·14	41·61	3 718	Broddetorp <sup>34)</sup> + Hornborga <sup>34)</sup> + Sätuna <sup>34)</sup> + Bolum <sup>34)</sup> . . . . .	69·00	57·20	1 378
Fröjered <sup>52)</sup> + Korsberga <sup>52)</sup> + Fridene <sup>52)</sup> . . . . .	131·45	130·60	2 799	Billings ktr. a) . . . . .	517·54	490·12	22 668
Varola <sup>21)</sup> + Vårsås <sup>21)</sup> + Ljungnem <sup>21)</sup> + Edåsa <sup>21)</sup> . . . . .	123·58	123·06	2 292	Böne <sup>22)</sup> b) + Knätte <sup>22)</sup> b) + Liared <sup>22)</sup> b) + Fivlered <sup>22)</sup> b) + Kölingared <sup>22)</sup> a) o. b) . . . . .	200·73	184·76	2 270
Kyrkefalla <sup>22)</sup> + Mofalla <sup>22)</sup> . . . . .	136·30	134·73	4 763	Bottnaryd <sup>22)</sup> c) + Mulseryd c) + Angerdshestra <sup>22)</sup> c) + Bjurbäck <sup>22)</sup> a) . . . . .	401·38	387·05	2 753
Daretorp <sup>22)</sup> + Velinge <sup>22)</sup> + Brandstorp <sup>22)</sup> . . . . .	204·96	200·60	2 611	Sandhem <sup>22)</sup> + Härja <sup>22)</sup> + Utvängstorp <sup>22)</sup> + Nykyrka <sup>22)</sup> . . . . . a) . . . . .	220·82	213·27	3 528
Tidaholm <sup>22)</sup> + Agnetorp <sup>22)</sup> + Acklinga <sup>22)</sup> + Baltak <sup>22)</sup> . . . . .	96·96	96·32	8 421	Habo <sup>22)</sup> + Gustaf Adolf <sup>22)</sup> a) . . . . .	265·72	261·75	4 234
Grevbäck <sup>22)</sup> + Bredvik <sup>22)</sup> . . . . .	99·80	99·24	1 781	Norra Åsarp <sup>22)</sup> + Smula <sup>22)</sup> + Kølaby + Solberga b) . . . . .	95·99	95·03	1 810
Kåkinds ktr. a) . . . . .	954·51	942·23	28 430	Ulricehamn + Timmele + Brunn + Vist . . . . . b) . . . . .	110·81	104·95	6 349
Amnehärad (+ Södra Råda i Karlstads stift) <sup>24)</sup> . . . . .	115·40	106·46	2 979	Stengårdshult <sup>22)</sup> + Norra Unnaryd <sup>22)</sup> + Öreryd <sup>22)</sup> + Norra Hestra <sup>22)</sup> + Valdshult <sup>22)</sup> . . . . . c) . . . . .	325·45	308·48	2 162
Finnerödja . . . . .	248·92	194·53	2 148	Blidsberg + Dalum + Humla . . . . . b) . . . . .	73·82	72·47	1 552
Hova <sup>24)</sup> + Ålgårås <sup>24)</sup> . . . . .	336·59	269·68	4 692	Höasma + Gullered + Strängsered . . . . . b) . . . . .	173·23	168·45	1 683
Lyrestad . . . . .	97·08	96·59	2 563	Redvägs ktr. a) b) o. c) . . . . .	1 867·95	1 796·21	26 341
Fredsberg <sup>25)</sup> + Bäck <sup>25)</sup> + Björkäng <sup>25)</sup> . . . . .	146·97	140·25	5 178	Borås <sup>27)</sup> + Brämshult . . . . .	123·64	116·54	38 642
Tived . . . . .	148·99	119·46	949	Fristad <sup>28)</sup> + Borgatena + Gingri <sup>28)</sup> . . . . .	116·12	107·71	3 087
Norra Vadsbo ktr. a) . . . . .	1 093·95	926·97	18 509	Rångedala <sup>29)</sup> + Toarp <sup>29)</sup> + Åspered <sup>29)</sup> + Tärby + Varnum . . . . .	192·04	184·94	5 668
Fägre + Trästena . . . . .	100·44	92·75	2 360				
Hjälstad + Vad + Svenneby + Mo . . . . .	53·05	50·87	1 954				
Götlunda <sup>31)</sup> + Flistad . . . . .	64·99	60·75	1 765				
Väring + Locketorp . . . . .	73·68	72·81	1 757				
Bällefors <sup>25)</sup> + Ekeskog + Beateberg <sup>25)</sup> . . . . .	154·50	139·95	1 926				
Ransberg <sup>25)</sup> + Mölltorp <sup>25)</sup> . . . . .	204·32	177·67	4 179				
Karlsborg <sup>26)</sup> . . . . .	9·84	6·38	1 996				
Undenäs <sup>27)</sup> + Halna <sup>27)</sup> . . . . .	384·77	315·25	4 566				
Södra Vadsbo ktr. a) . . . . .	1 046·09	916·43	20 503				
Mariestad . . . . .	12·64	12·50	6 143				
Torsö <sup>31)</sup> . . . . .	89·04	89·04	1 258				

Pastorat och tillhörande församlingar samt kontrakt	Areal, i km <sup>2</sup>		Folk-mängd	Pastorat och tillhörande församlingar samt kontrakt	Areal, i km <sup>2</sup>		Folk-mängd
	Hela arealen	Därav land			Hela arealen	Därav land	
Södra Ving <sup>40)</sup> + Härna + Fänneslunda <sup>41)</sup> + Grovare <sup>42)</sup> . . . . .	126.59	114.78	2 078	unga + Kvinnestad + Asklanda . . . . .	165.24	154.58	2 233
Bredared + Tämta + Vänga + Sandhult <sup>43)</sup> . . . . .	259.95	239.02	4 130	Södra Björke <sup>44)</sup> + Vesene + Grude + Jällby + Hudene <sup>45)</sup> . . . . .	133.81	133.05	2 224
Od + Molla + Alboga + Öra . . . . .	129.17	122.77	1 830	Algutstorp + Kullings-Skövde <sup>47)</sup> + Tumberg <sup>47)</sup> + Södra Härene + Bråtensby + Landa . . . . .	111.50	110.16	3 259
Hällstad + Murum + Södra Vänga <sup>42)</sup> + Möne <sup>42)</sup> . . . . .	92.30	90.30	1 380	Herrljunga <sup>48)</sup> + Tarsled <sup>48)</sup> + Remmene + Fölene + Eggvena . . . . .	81.89	81.25	3 195
Skölvene <sup>42)</sup> + Norra Säm <sup>42)</sup> + Hov + Källunga . . . . .	95.98	91.55	1 306	Hol + Siene + Hørla . . . . .	86.84	85.28	1 543
Eriksberg + Mjäldrunga + Broddarp . . . . .	62.11	61.91	1 058	Kullings ktr. b) . . . . .	1 030.90	941.50	28 526
Ås ktr. b) . . . . .	1 197.90	1 129.52	59 179	Summa i Skara stift . . . . .	12 725.62	12 080.42	390 533
Alingsås stadsförs. + Alingsås landsförs. <sup>44)</sup> + Rödene <sup>44)</sup> + Bälunge + Ödenäs + Hemsjö . . . . .	271.07	216.71	13 039	Därav i . . . . .			
Lena <sup>45)</sup> + Bergstena <sup>45)</sup> + Fullestad . . . . .	90.34	88.10	1 520	a) Skaraborgs län . . . . .	8 480.37	8 074.96	242 325
Långared <sup>46)</sup> . . . . .	90.21	72.37	1 513	b) Älvsborgs län . . . . .	3 567.77	3 355.06	143 874
Närunga <sup>46)</sup> + Skogsbygd + Ljur <sup>46)</sup> + Orn-				c) Jönköpings län . . . . .	677.48	650.40	4 334

Skara stift omfattar alltså: hela Skaraborgs län; nordöstra delen av Älvsborgs läns Västgötadel eller Väne, Bjärke, Kullings, Gäsene, Ås, Vedens och Redvägs härad samt städerna Vänersborg, Trollhättan, Alingsås, Borås och Ulricehamn; Mo härad av Jönköpings län utom Bondtors, Åsenhöga och Källeryds församlingar = största delen av det gamla landskapet Västergötland samt några församlingar i Småland.

### Anmärkingar till Skara stift.

Angående moder- och annexförsamlingar m. m. se Allmänna anmärkingar å sid. 207.

<sup>1)</sup> Skara landsförsamling begagnar gemensamt med stadsförsamlingen Skara domkyrka. Angående blivande införlivning av landsförsamlingen med staden se anm. 13 under Skaraborgs län i tab. 1. Stadsförsamlingen skall från 1934 års ingång benämnas Skara församling. — Hårlunda och Bjärka hava sedan 1781 gemensam kyrka och hava stundom betraktats som en församling, under benämning Bjärklunda. — Jämlikt k. res. d. 14 juni 1917 åligger det komministern i Hårlunda och Bjärka av Skara pastorat att sköta kyrkobokföringen för Hårlunda och Bjärka församlingar och komministern i Händene att sköta kyrkobokföringen för Händene församling.

<sup>2)</sup> Jämlikt k. res. d. 29 aug. 1921 hava förra Norra Vings, Stenumms och Skärvs församlingars pastorat samt Skånings-Åsaka församlingars pastorat d. 1 maj 1922 förenats till ett pastorat, benämnt Norra Vings, Stenumms, Skärvs och Skånings-Åsaka församlingars pastorat. Det åligger komministern att sköta kyrkobokföringen för Skånings-Åsaka församling.

<sup>3)</sup> Sparlösa och Slädene hava sedan år 1847 gemensam kyrka under namn av Salem. I Slädene invigdes ett kapell år 1924.

<sup>4)</sup> Skarstad och Hållum hava sedan år 1859 gemensam kyrka under namnet Skarstad. Vara och Önum hade sedan år 1864 gemensam kyrka under namnet Varnum, men enligt k. brev d. 8 juni 1923 utgör den år 1902 invigda kyrkan i Vara köping för framtiden församlingkyrka för Vara församling och förra Varnums kyrka under namn av Önums kyrka församlingkyrka för Önums församling.

<sup>5)</sup> Vassända-Naglums kyrka har erhållit namnet Gustav Adolf. — Enligt k. res. d. 16 maj 1918 åligger det komministern i Vassända-Naglums pastorat att sköta kyrkobokföringen för Väner-Ryrs församling.

<sup>6)</sup> I Tengene finnes jämte församlingkyrkan en kyrka i Gråstorps köping. Hyringa, Malma och Långnum hava sedan år 1868 gemensam kyrka under namn av Fridhem.

<sup>7)</sup> Bjärby församling begagnar Särestad's kyrka. Håle och Tängs kyrkor äro raserade; i deras ställe är år 1884 uppförd gemensam kyrka, kallad Håle-Täng.

<sup>8)</sup> Broby och Källby hava gemensam kyrka i Källby.

<sup>9)</sup> Enligt k. brev d. 19 april 1918 och d. 27 jan.

1928 hava förra *Husaby, Skälvums* och *Ova* församlingars pastorat samt *Kinne-Kleva* och *Sils* församlingars pastorat d. 1 juni 1929 förenats till ett pastorat, benämnt *Husaby, Skälvums, Ova, Kinne-Kleva* och *Sils* församlingars pastorat. Det åligger komministern att sköta kyrkobokföringen för *Kinne-Kleva* och *Sils* församlingar. — *Kinne-Kleva* och *Sil* hava sedan år 1870 gemensam kyrka i *Kinne-Kleva*.

<sup>10)</sup> *Medelplana* och *Västerplana* församlingar hava varit förenade om gemensam kyrka. *Västerplana* gamla kyrka har emellertid efter restaurering åter öppnats för gudstjänst år 1924.

<sup>11)</sup> *Österplana* och *Kestad* hava gemensam kyrka i *Österplana*. I *Österplana* finnes vid Hönstät ett kapell, där gudstjänst förrättas två predikodagar av tre. *Kestads* kyrka är numera restaurerad och har gudstjänst emellanåt.

<sup>12)</sup> *Bitterna* församling omfattar de två kommunerna och jordeboksocknarna *Österbitterna* och *Västerbitterna*, vilka äro förenade om gemensam kyrka.

<sup>13)</sup> *Lekåsa* har tidigare varit moderförsamling, men jämlikt k. res. d. 17 juni 1921 benämnas pastoratet fr. o. m. d. 1 maj 1922 *Essunga, Lekåsa, Barne-Åsaka, Fåglum* och *Kyrkås* församlingars pastorat. — Det åligger komministern att sköta kyrkobokföringen för *Lekåsa* församling. I *Essunga* finnes ett kapell i *Nossebro*.

<sup>14)</sup> *Falköpings stads- och landsförsamlingar* hava gemensam kyrka i staden. *Torbjörntorp* och *Friggeråker* hava sedan år 1871 gemensam kyrka i *Torbjörntorp*. *Falköpings* landsförsamling omfattar *Falköpings västra landskommun* och *Falköpings östra landskommun* (jfr anm. 15 under *Skaraborgs* län i tab. 1). — Jämlikt k. res. d. 8 juni 1917 åligger det komministern i *Torbjörntorp* av *Falköpings* pastorat att sköta kyrkobokföringen för *Torbjörntorps* och *Friggeråkers* församlingar.

<sup>15)</sup> *Stenstorp, Brunnhem* och *Södra Kyrketorp* äro förenade om *Stenstorps* kyrka (byggd år 1817). — Enligt k. res. d. 11 juli 1918 åligger det komministern i *Stenstorps* pastorat att sköta kyrkobokföringen för *Segebergs, Valtorps* och *Häkantorps* församlingar.

<sup>16)</sup> Jämlikt k. res. d. 17 mars 1922 hava förra *Slöta* och *Karleby* församlingars pastorat samt *Åsle, Mularps* och *Tiarps* församlingars pastorat d. 1 maj 1922 förenats till ett pastorat, benämnt *Slöta, Karleby, Åsle, Mularps* och *Tiarps* församlingars pastorat. Det åligger komministern att sköta kyrkobokföringen för *Åsle, Mularps* och *Tiarps* församlingar.

<sup>17)</sup> Enligt k. brev d. 9 juni 1916 och d. 13 juni 1924 hava förra *Dimbo* och *Otttravads* församlingars pastorat samt *Hängsdala, Skörstorps* och *Östra Gerums* församlingars pastorat d. 1 maj 1925 förenats till ett pastorat, benämnt *Dimbo, Otttravads, Hängsdala, Skörstorps* och *Östra Gerums* församlingars pastorat. Det åligger komministern att sköta kyrkobokföringen för *Hängsdala, Skörstorps* och *Östra Gerums* församlingar. — *Dimbo* och *Otttravad* hava sedan år 1817 gemensam kyrka i *Dimbo*.

<sup>18)</sup> Enligt k. brev d. 16 juli 1919 och d. 4 juni 1926 hava förra *Vartofta-Åsaka* och *Kälvene* församlingars pastorat samt *Yllestads, Vistorps* och *Näs* församlingars pastorat d. 1 maj 1927 förenats

till ett pastorat, benämnt *Yllestads, Vistorps, Näs, Vartofta-Åsaka* och *Kälvene* församlingars pastorat. Det åligger komministern att sköta kyrkobokföringen för *Vartofta-Åsaka* och *Kälvene* församlingar.

<sup>19)</sup> Jämlikt k. res. d. 16 febr. 1923 skulle å dag, som framdeles bestämdes, *Sunnersbergs* pastorat och *Rackeby* pastorat förenas till ett pastorat, benämnt *Sunnersbergs, Göastunda, Strö, Rackeby* och *Skatunda* församlingars pastorat. Jämlikt k. brev d. 24 sept. 1931 har sammanslagningen gått i verkställighet d. 1 maj 1933. Det åligger komministern att sköta kyrkobokföringen för *Rackeby* och *Skatunda* församlingar.

<sup>20)</sup> St: Marie kapell i *Otterstads* pastorat benämnas även *Traneberg*, och hålles där andaktsstund var tredje söndag. I det inom pastoratet belägna *Läckö* slottkapell hålles under den varma årstiden gudstjänst i regel en gång i månaden.

<sup>21)</sup> *Hjo landsförsamling* begagnar *stadsförsamlingens* kyrka.

<sup>22)</sup> Jämlikt k. res. d. 6 juni 1919 åligger det komministern i *Varola* pastorat att sköta kyrkobokföringen för *Vårsås* församling. — För *Eddåsa* och *Ljunghem* år 1871 uppförd gemensam kyrka, benämnd *Edhem*.

<sup>23)</sup> *Agnatorp* och *Tidaholm* hava gemensam kyrka, uppförd år 1840 och belägen i *Tidaholm*. — *Acklinga* har tidigare varit moderförsamling, men jämlikt k. res. d. 9 april 1920 benämnas pastoratet fr. o. m. d. 1 maj 1921 *Tidaholms, Agnatorps, Acklinga* och *Ballaks* församlingars pastorat.

<sup>24)</sup> *Amnehärads* socken tillhör *Skara* stift och *Norra Vadsbo* kontrakt, varemot annexet *Södra Råda* räknas till *Karlstads* stift och *Vismums* kontrakt. Av pastoratets areal och folkmängd är här ovan upptagen endast den del, som tillhör *Skara* stift. Med tillägg jämväl av *Södra Råda* socken utgjorde pastoratet år 1930: 175·59 km<sup>2</sup>, varav 150·06 km<sup>2</sup> land; 4 065 inv. — Prästlönerregleringskommittén hade förelagit, att *Södra Råda* skulle skiljas från *Amnehärads* pastorat och förenas med *Rudskoga* pastorat av *Karlstads* stift, medan *Skara* domkapitel framställt förslag om överflyttning av *Södra Råda* till *Skara* stift. Enligt k. res. d. 2 sept. 1914 skall emellertid pastoratets delning på *Skara* och *Karlstads* stift bibehållas.

<sup>25)</sup> Enligt k. res. d. 17 juni 1921 åligger det komministern i *Bällefors* pastorat att sköta kyrkobokföringen för *Beatebergs* församling.

<sup>26)</sup> Enligt k. brev d. 13 juni 1913 förestås *Karlsborgs* församling av garnisonspastorn å *Karlsborgs* fästning, under benämning av kyrkoherde.

<sup>27)</sup> Jämlikt k. res. d. 12 april 1918 åligger det komministern i *Halna* av *Udenäs* pastorat att sköta kyrkobokföringen i *Halna* församling. — I *Udenäs* finnes ett kapell, *Östra* eller *Bocksjö* kapell, där allmän gudstjänst förrättas en gång i månaden.

<sup>28)</sup> *Torsö* pastorat består av 6 öar i sjön *Vänern*. *Torsö* kyrka har även benämnts *Viksala*. Å *Fågelö* finnes ett kapell, där i regel gudstjänst förrättas varannan predikodag.

<sup>29)</sup> Jämlikt k. brev d. 14 sept. 1923 skall *Enåsa* förra kapellförsamling utgöra egen annexförsamling samt *sälunda* icke vara skyldig att för framtiden deltaga i kostnaden för byggnad och underhåll av *Hassle* församlingens kyrka.

<sup>50</sup>) Enligt k. brev d. 14 juni 1918 och d. 1 juni 1923 hava förra *Ullervads* och *Eks* församlingars pastorat samt *Ekby* och *Utby* församlingars pastorat d. 1 maj 1924 förenats till ett pastorat, benämmt *Ullervads, Eks, Ekby* och *Utby* församlingars pastorat. Det åligger komministern att sköta kyrkobokföringen för *Ekby* församling.

<sup>51</sup>) *Skövde, Öm, Ryd* och *Våmb* hava gemensam kyrka i staden. I *Våmb*s gamla kyrka hålles dock gudstjänst varannan predikodag. I *Dälderna* i *Skövde* församling finnes ett kapell, invigt år 1929. — Enligt k. res. d. 29 aug. 1921 åligger det komministern i *Norra Kyrketorp* att sköta kyrkobokföringen för *Norra Kyrketorps* och *Hagelbergs* församlingar.

<sup>52</sup>) *Istrum* är förenat med *Eggby* om gemensam kyrka, benämnd *Eggby*.

<sup>53</sup>) Jämlikt k. res. d. 29 aug. 1921 hava förra *Sjogerstads* och *Rådene* församlingars pastorat samt *Häggums* församlingens pastorat d. 1 maj 1922 förenats till ett pastorat, benämmt *Sjogerstads, Rådene* och *Häggums* församlingars pastorat. — *Sjogerstad* och *Rådene* hava sedan 1866 gemensam kyrka, benämnd *Sjogerstad*.

<sup>54</sup>) *Broddetorps kyrka*, byggd år 1821, är gemensam för *Broddetorps, Hornborga, Sätuna* och *Bolum*. Kyrkan är belägen inom *Bolum*.

<sup>55</sup>) *Bjurbäck* har tidigare underströmd betraktats som kapellförsamling, men d. 24 mars 1922 har K. Maj:t förklarad, att församlingen icke skall vara skyldig att deltaga i kostnaden för byggande och underhåll av *Bottnaryds* församlingens kyrka samt att den alltså skall utgöra annexförsamling. — Jämlikt k. res. d. 14 juni 1917 åligger det komministrarna i *Angerdshestra* och *Bjurbäck* av *Bottnaryds* pastorat att sköta kyrkobokföringen för *Angerdshestra* och *Bjurbäck*s församlingar.

<sup>56</sup>) *Norra Åsarp* och *Smula* hava sedan år 1883 gemensam kyrka, belägen i *N. Åsarp*.

<sup>57</sup>) *Borås* gamla stadskyrka benämnes numera *Caroli kyrka*. I staden finnes sedan år 1906 även en annan kyrka, benämnd *Gustav-Adolfskyrkan*.

<sup>58</sup>) *Fristad* och *Gingri* hava sedan år 1850 gemensam kyrka i *Fristad*.

<sup>59</sup>) Jämlikt k. res. d. 3 sept. 1915 åligger det komministern i *Toarp* av *Rängedala* pastorat att sköta kyrkobokföringen för *Toarps* och *Åspereds* församlingar. Vid *Målsryd* inom *Toarp* finnes ett kapell, i vilket hålles gudstjänst varje predikodag.

<sup>60</sup>) *Fänneslunda* och *Grovara* hava sedan 1874 gemensam kyrka i *Fänneslunda*. Inom *Södra Ving* finnes sedan 1921 vid *Trogared* ett kapell, där gudstjänst hålles varannan predikodag.

<sup>61</sup>) *Hedareds* gamla socken är införlivad med *Sandhult*. *Hedareds* kapell finnes kvar.

<sup>62</sup>) *Möne kyrka* är gemensam för *Södra Vånga* och *Möne*.

<sup>63</sup>) *Norra Säm* och *Skölvens* hava gemensam kyrka, byggd år 1843.

<sup>64</sup>) *Ålängsås landsförsamling* och *Rödene försam-*

*ling*, vilka utgöra en kommun, hava gemensam kyrka.

<sup>65</sup>) *Bergstena* och *Lena* hava gemensam kyrka.

<sup>66</sup>) *Närunga kyrka* är sedan år 1851 gemensam för *Närunga, Skogsbyggen* och *Ljur*.

<sup>67</sup>) *Tumberg* har gemensam kyrka med *Kullings-Skövde*, benämnd *Skövde kyrka*.

<sup>68</sup>) *Herrljunga* och *Tarsled* hava sedan 1868 gemensam kyrka i *Herrljunga*.

<sup>69</sup>) Vid *Brännemo* i *Götlunda* finnes ett kapell, invigt år 1923.

<sup>70</sup>) I *Östad* (*Göteborgs stift*) finnes vid *Anten* ett kapell, som är gemensamt för *Östads* och *Långareds* församlingar. I kapellet hålles gudstjänst varannan predikodag.

<sup>71</sup>) Det åligger komministern i *Södra Björke* pastorat att sköta kyrkobokföringen i *Hudene* församling. — Utom församlingkyrkan finnes i *Hudene* *Fäglaviks* kapell.

<sup>72</sup>) I pastorat bestående av flera församlingar åligger det komministern i åtskilliga fall utom de ovan nämnda att sköta kyrkobokföringen i en eller flera av annexförsamlingarna. Här nedan angivas dessa pastorat, datum för K. Maj:ts beslut, vederbörande komministerbefattning samt den eller de församlingar, kyrkobokföringskyldigheten avser:

*Västra Tunhem + Gärdhem + Väne-Åsaka + Norra Björke*, d. 9 febr. 1917, komministrarna i *Gärdhem* och *Väne-Åsaka*, *Gärdhem* resp. *Väne-Åsaka*. — *Stora Mellby + Magra + Erska + Lagmansered*, d. 25 febr. 1916, komministern i *Lagmansered*, *Lagmansered*. — *Norra Vånga + Edsvära + Kvänum*, d. 30 jan. 1920, komministern i pastoratet, *Kvänum*. — *Larv + Långjum + Tråvad + Södra Lundby*, d. 18 dec. 1918, komministern i pastoratet, de tre annexförsamlingarna. — *Fröjered + Korsberga + Fridene*, d. 15 dec. 1916, komministern i pastoratet, *Korsberga*. — *Daretorp + Velinge + Brandstorp*, d. 18 febr. 1916, komministern i pastoratet, *Brandstorp*. — *Kyrkefalla + Mofalla*, d. 25 jan. 1918, komministern i pastoratet, *Mofalla*. — *Grevbäck + Bredvik*, d. 9 febr. 1917, komministern i pastoratet, *Bredvik*. — *Hova + Älgarås*, d. 23 nov. 1917, komministern i pastoratet, *Älgarås*. — *Fredsberg + Bäck + Björkäng*, d. 25 maj 1917, komministern i pastoratet, *Björkäng*. — *Ransberg + Mölltorp*, d. 21 dec. 1917, komministern i pastoratet, *Mölltorp*. — *Böne + Knätte + Liared + Fivlered + Kölingared*, d. 9 juni 1916, komministrarna i *Liared* och *Kölingared*, *Liared* resp. *Kölingared* samt *Fivlered*. — *Sandhem + Härja + Utvängstorp + Nykyrka*, d. 19 maj 1916, komministern i *Härja*, *Härja* samt *Utvängstorp*. — *Habo + Gustav Adolf*, d. 18 dec. 1918, komministern i pastoratet, *Gustav Adolf*. — *Stengårdshult + Norra Unnaröd + Öreryd + Norra Hestra + Valdhult*, d. 1 juni 1917, komministern i pastoratet, *Öreryd* samt *Norra Hestra*.

Pastorat och tillhörande församlingar samt kontrakt	Areal, i km <sup>2</sup>		Folk-mängd	Pastorat och tillhörande församlingar samt kontrakt	Areal, i km <sup>2</sup>		Folk-mängd
	Hela arealen	Därv land			Hela arealen	Därv land	
<b>4) Strängnäs stift.<sup>1)</sup></b>				Sättersta + Bogsta . . .	60·54	56·40	862
Strängnäs stadsförs. <sup>2)</sup> + Strängnäs landsförs. <sup>2)</sup>				Torsåker + Lästringe . . .	76·81	70·56	974
Aspö . . . . .	74·44	74·15	6 102	Nyköpings östra ktr. a)	<b>740·66</b>	<b>677·85</b>	<b>15 764</b>
Fogdö + Helgarö . . . . .	33·46	33·44	607	Björnlunda . . . . .	117·24	97·50	2 054
Mariefred <sup>3)</sup> + Kärnbo <sup>3)</sup> + Taxinge <sup>3)</sup> . . . . .	72·96	72·88	1 607	Frustuna + Kattnäs . . . . .	129·61	109·27	3 057
Yttersele <sup>4)</sup> . . . . .	103·12	99·86	2 689	Gryt . . . . .	115·36	95·21	1 779
Överselö <sup>4)</sup> . . . . .	48·58	48·56	1 215	Gåsinge + Dillnäs . . . . .	146·52	123·17	1 736
Toresund . . . . .	53·58	53·54	1 184	Trosa-Vagnhärad <sup>12)</sup> + Trosa stadsförs. <sup>12)</sup> . . . . .	113·21	109·37	2 799
Vansö + Härad . . . . .	73·74	71·91	1 315	Västerljung . . . . .	99·50	94·59	1 116
Åker <sup>13)</sup> + Länna <sup>13)</sup> . . . . .	90·07	87·87	1 618	Daga ktr. a)	<b>721·44</b>	<b>629·11</b>	<b>12 541</b>
Strängnäs domprosteri a)	225·90	211·81	3 614	Botkyrka + Salem <sup>14)</sup> . . . . .	157·88	142·66	7 232
	<b>775·85</b>	<b>754·02</b>	<b>19 951</b>	Grödinge . . . . .	116·64	111·20	1 658
Dunker <sup>15)</sup> + Lilla Malma <sup>15)</sup>	221·94	203·66	3 979	Huddinge <sup>16)</sup> . . . . .	141·76	132·45	9 947
Helgesta + Hyltinge . . . . .	153·77	119·10	2 939	Nacka <sup>16)</sup> . . . . .	50·79	47·89	8 966
Lilla Mellösa <sup>16)</sup> + Flen <sup>16)</sup> . . . . .	175·17	159·52	6 261	Saltsjöbaden <sup>17)</sup> + Tyresö <sup>14) 17)</sup> . . . . .	84·08	79·95	4 119
Årdala + Forssa . . . . .	120·50	98·62	1 584	Sorunda <sup>18) 19)</sup> + Torö <sup>18) 19)</sup>	199·58	195·56	3 157
Villättinge ktr. a)	<b>671·38</b>	<b>580·90</b>	<b>14 763</b>	Dalarö <sup>1) 16) 17)</sup> + Ornö <sup>16) 17)</sup> + Utö <sup>16) 17)</sup> . . . . .	135·52	133·79	1 343
Bettna <sup>1)</sup> . . . . .	83·23	68·29	1 781	Västerhaninge <sup>18) 19)</sup> + Muskö <sup>18) 19)</sup> . . . . .	161·16	158·82	3 208
Vadsbro + Blacksta . . . . .	74·48	62·23	1 392	Ösmo <sup>19)</sup> . . . . .	159·92	156·42	6 030
Floda . . . . .	262·65	249·73	3 514	Österhaninge <sup>18) 19)</sup> . . . . .	156·81	154·19	2 792
Västra Vingåker . . . . .	68·70	53·40	973	Södertörns ktr. c)	<b>1 364·14</b>	<b>1 312·93</b>	<b>48 452</b>
Lerbo . . . . .	63·44	56·32	1 110	Ytterenhörna + Överenhörna . . . . . a)	77·40	76·42	1 365
Sköldinge . . . . .	88·56	80·66	3 268	Hölö <sup>20)</sup> . . . . . a)	90·72	83·62	1 692
Oppunda östra ktr. a)	<b>641·06</b>	<b>570·63</b>	<b>12 038</b>	Överjärna + Ytterjärna c)	105·63	102·13	2 474
Julita . . . . .	163·85	152·12	2 787	Mörkö . . . . . a)	56·52	56·33	1 196
Stora Malm <sup>6)</sup> . . . . .	204·40	185·58	11 439	Södertälje stadsförs. <sup>21)</sup> + Södertälje landsförs. <sup>21)</sup> + Tveta . . . . . c)	114·23	103·64	17 227
Västra Vingåker <sup>7)</sup> . . . . .	346·97	307·85	8 679	Turinge . . . . . c)	122·36	106·11	2 256
Östra Vingåker . . . . .	112·05	94·47	2 173	Vårdinge . . . . . c)	106·58	91·86	1 771
Österåker . . . . .	65·75	55·65	1 420	Södertälje ktr. a) o. c)	<b>673·44</b>	<b>620·11</b>	<b>27 931</b>
Oppunda västra ktr. a)	<b>893·02</b>	<b>795·67</b>	<b>26 498</b>	Kung Karl <sup>22)</sup> + Torpa d)	130·29	129·93	4 814
Björkvik . . . . . a)	229·59	195·10	3 168	Eakilstuna Fors <sup>23)</sup> + Eakilstuna Kloster <sup>23)</sup> . . . . . a)	89·75	88·35	32 674
Halla <sup>1)</sup> + Vrena <sup>1)</sup> . . . . . a)	53·63	32·45	1 094	Gillberga + Lista . . . . . a)	98·88	98·33	1 896
Kila . . . . . a)	163·54	156·14	2 428	Torshälla stadsförs. <sup>24)</sup> + Torshälla landsförs. <sup>24)</sup> a)	39·67	39·02	4 415
Lunda . . . . . a)	85·13	83·45	1 695	Tombo + Råby-Rekarne a)	69·95	69·84	1 472
Nyköpings västra förs. <sup>9)</sup> + S:t Nikolai <sup>9)</sup> . . . . . a)	107·10	106·64	11 744	Öja <sup>25)</sup> + Västermo <sup>25)</sup> . . . . . a)	170·80	170·19	2 965
Kvarsebo . . . . . e)	70·50	69·78	796	Västerrekarne ktr. a) o. d)	<b>599·34</b>	<b>595·66</b>	<b>48 236</b>
Råby-Rönö <sup>26)</sup> + Bårbo <sup>26)</sup> a)	87·92	77·21	1 549	Husby-Rekarne . . . . .	92·25	89·96	2 570
Stigtomta <sup>9)</sup> + Nykyrka <sup>9)</sup> a)	113·83	91·48	2 464	Jäder <sup>26)</sup> + Barva <sup>26)</sup> . . . . .	104·73	101·81	2 114
Tuna + Bergshammar . . . . . a)	80·88	80·21	1 578	Näshulta . . . . .	132·62	120·43	1 576
Tunaberg . . . . . a)	111·77	109·67	1 948	Stenkivsta <sup>26)</sup> + Ärla <sup>26)</sup> . . . . .	189·03	181·41	3 399
Nyköpings västra ktr. a) o. e)	<b>1 103·89</b>	<b>1 002·13</b>	<b>28 464</b>	Kjula <sup>26)</sup> + Sundby <sup>26)</sup> + Vallby <sup>26)</sup> + Hammarby <sup>26)</sup> . . . . .	121·94	121·31	2 635
Bälinge <sup>26)</sup> + Tystberga <sup>26)</sup> . . . . .	188·24	175·34	2 342	Österrekarne ktr. a)	<b>640·57</b>	<b>614·92</b>	<b>12 294</b>
Ludgo <sup>14)</sup> + Spelvik <sup>14)</sup> . . . . .	92·24	78·80	1 388				
Nyköpings östra förs. <sup>11)</sup> + Helgona <sup>11)</sup> + Svärta <sup>11)</sup> . . . . .	144·68	140·20	7 820				
Ripsa <sup>12)</sup> + Lid <sup>12)</sup> . . . . .	113·71	95·97	1 292				
Runtuna <sup>12)</sup> . . . . .	64·44	60·58	1 086				

Pastorat och tillhörande församlingar samt kontrakt	Areal, i km <sup>2</sup>		Folk-mängd	Pastorat och tillhörande församlingar samt kontrakt	Areal, i km <sup>2</sup>		Folk-mängd
	Hela arealen	Därav land			Hela arealen	Därav land	
Almby . . . . .	36.02	35.97	4 574	Hallsberg . . . . .	114.49	107.19	5 041
Mosjö + Täby . . . . .	58.03	56.20	1 964	Hammar <sup>20)</sup> . . . . .	192.24	185.51	4 882
Vintrosa + Tysslinge . . . . .	165.85	157.20	3 550	Hardemo . . . . .	54.84	54.66	1 490
Ansta <sup>26)</sup> + Långbro <sup>26)</sup> + Eker <sup>26)</sup> . . . . .	69.40	68.84	7 133	Kumla . . . . .	116.56	115.23	9 663
Örebro Nikolai förs. <sup>27)</sup>	21.34	12.29	20 321	Lerbäck . . . . .	315.26	288.42	5 080
Örebro Olaus Petri förs. <sup>27)</sup>		9.33	17 201	Snavlunda . . . . .	114.96	107.23	1 903
Örebro ktr. <sup>27)</sup> b)	<b>351.14</b>	<b>339.83</b>	<b>54 743</b>	Kumla ktr. b)	<b>1 182.82</b>	<b>1 108.61</b>	<b>32 802</b>
Asker <sup>28)</sup> . . . . .	171.14	154.37	4 262	Ramundeboda . . . . .	139.53	125.97	2 578
Bo . . . . .	153.54	143.44	1 607	Edsberg + Hackvad . . . . .	67.18	65.42	2 059
Ekeby + Gällersta . . . . .	86.24	84.97	2 231	Knista + Hidinge . . . . .	214.70	203.70	3 657
Lännäs . . . . .	102.34	100.71	1 936	Kräklinge . . . . .	39.14	38.91	821
Sköllersta . . . . .	103.75	102.39	2 968	Kvistbro <sup>24)</sup> . . . . .	194.86	181.52	3 692
Stora Mellösa + Norrbyås	138.00	133.44	3 999	Skagershult <sup>21)</sup> . . . . .	146.30	122.88	1 392
Svennevad <sup>24)</sup> . . . . .	193.54	172.20	1 630	Viby + Tängeråsa . . . . .	205.25	200.11	4 311
Askers ktr. b)	<b>948.55</b>	<b>891.52</b>	<b>18 633</b>	Edsbergs ktr. b)	<b>1 006.96</b>	<b>938.51</b>	<b>18 510</b>
Axberg + Hovsta . . . . .	126.45	120.06	2 895	Summa i Strängnäs stift	<b>12 969.95</b>	<b>12 059.74</b>	<b>403 300</b>
Glanshammar + Rinkaby	105.71	104.45	2 429	Därav i			
Götlunda . . . . .	159.44	154.74	2 720	a) Södermanlands län . . . . .	6 811.06	6 237.55	189 192
Kil + Gräve . . . . .	170.74	163.38	2 144	b) Örebro län . . . . .	4 145.16	3 905.81	136 318
Lillkyrka <sup>25)</sup> + Ödeby <sup>25)</sup> . . . . .	93.35	84.71	1 442	c) Stockholms län . . . . .	1 812.94	1 716.67	72 180
Glanshammars ktr. b)	<b>655.69</b>	<b>627.34</b>	<b>11 630</b>	d) Västmanlands län . . . . .	130.29	129.93	4 814
Askersunds stadsförs. . . . .	10.38	9.93	2 102	e) Östergötlands län . . . . .	70.50	69.78	796
Askersunds landsförs. . . . .	264.09	240.44	2 641				

Strängnäs stift omfattar alltså: hela Södermanlands län; Örebro, Glanshammars, Askers, Sköllersta, Kumla, Hardemo, Grimstens, Sundbo (utom Västra Ny församlingedel) och Edsbergs (utom Nysund) härad samt städerna Örebro och Askersund av Örebro län; Svartlösa, Öknebo och Sotholms (utom Nämdö) härad samt Södertälje stad eller Södertörn (med nyssnämnda undantag) av Stockholms län; Kung Karls och Torpa församlingar av Västmanlands län; Kvarsebo församling av Östergötlands län = de gamla landskapen Södermanland (utom dess andel av Stockholm samt Nämdö) och Närke (utom Nysund och Västra Ny församlingedel).

### Anmärkingar till Strängnäs stift.

Angående moder- och annexförsamlingar m. m. se Allmänna anmärkingar å sid. 207.

<sup>1)</sup> Jämlikt k. res. d. 3 febr. 1928 har *Nämdö* d. 1 maj 1929 överflyttats från *Dalarö* pastorat av Strängnäs stift till det nybildade *Djurö* pastorat av Uppsala ärkestift; se vidare anm. 1 under sistnämnda stift.

<sup>2)</sup> *Strängnäs landsförsamling* begagnar *stadens* domkyrka.

<sup>3)</sup> *Kärbo* har gemensam kyrka med *Mariefred*. — Jämlikt k. res. d. 10 mars 1922 åligger det komministeren i pastoratet att sköta kyrkobokföringen för *Taxinge* församling.

<sup>4)</sup> Enligt k. res. d. 29 aug. 1919 skola *Yterselö* och *Överselö* å dag, som framdeles bestämmes, förenas till ett pastorat, benämnt *Överselö* och *Yterselö* församlingars pastorat. Det skall åligger komministeren att sköta kyrkobokföringen för *Yterselö* församling. Sammanslagningen har ännu ej gått i verkställighet.

<sup>5)</sup> Enligt k. res. d. 13 juli 1917 skola *Bettna* församlingens pastorat samt *Halla* och *Vrena* församlingars pastorat å dag, som framdeles bestämmes, förenas till ett pastorat, benämnt *Bettna*, *Vrena* och *Halla* församlingars pastorat, tillhörande *Oppunda östra* kontrakt. Det skall åligger komministeren att sköta kyrkobokföringen för *Vrena* och *Halla* församlingar. Sammanslagningen har ännu ej gått i verkställighet.

<sup>6)</sup> I *Stora Malm* finnes utom församlingens kyrkan en kyrka i *Katrineholms* stad, i vilken gudstjänst hålles varje predikodag.

<sup>7)</sup> I *Västra Vingåker* finnes vid *Högsjö* bruk ett kapell, som under sommaren användes till offentlig gudstjänst, i regel varannan sön- och helgdag.

<sup>8)</sup> *S:t Nikolai församling* begagnar gemensamt med *Nyköpingens västra församling* *Nikolai* kyrka i staden. Vid *Stjärnholm* finnes ett gården tillhörigt



kapell, där gudstjänst förrättas två gånger i månaden.

<sup>9)</sup> *Stigtoma* och *Nykyrka* hava gemensam kyrka i Stigtomta. År 1929 återinvigdes Nykyrka kyrka, men gudstjänst hålles där icke å regelbundna tider.

<sup>10)</sup> *Spelviks* kyrka begagnas numera ej till gudstjänst, sedan båda församlingarna år 1847 förenats om *Ludjo* kyrka.

<sup>11)</sup> Jämlikt k. brev d. 26 maj 1916 åligger det komministern i Svärta av *Nyköpings östra, Helgona* och *Svärta* församlingars pastorat att sköta kyrkobokföringen för Svärta församling. — Helgona har gemensam kyrka med Nyköpings östra församling.

<sup>12)</sup> Enligt k. res. d. 23 maj 1919 skola *Runtuna, Ripasa* och *Lids* församlingar å dag, som framdeles bestämmes, förenas till ett pastorat, benämnt Runtuna, Ripasa och Lids församlingars pastorat. Det skall åligger komministern i pastoratet att sköta kyrkobokföringen för Ripasa församling. — Jämlikt k. brev d. 31 mars 1933 skall sammanslagningen gå i verkställighet d. 1 maj 1934.

<sup>13)</sup> Enligt k. brev d. 9 juni 1916 och d. 2 febr. 1923 hava förra *Trosa landsförsamlings* och *Vagnhärads* församlings pastorat samt *Trosa stadsförsamlings* pastorat d. 1 maj 1924 förenats till ett pastorat, benämnt Trosa lands- och stadsförsamlingars samt Vagnhärads församlings pastorat. Sedan jämlikt k. brev d. 28 aug. 1925 Trosa landsförsamling och Vagnhärad d. 1 jan. 1926 förenats till en församling (jfr anm. 6 under Södermanlands län i tab. 1), benämnas pastoratet *Trosa-Vagnhärads* och Trosa stads församlingars pastorat. Det åligger komministern i pastoratet att sköta kyrkobokföringen för stadsförsamlingen. De båda förutvarande församlingkyrkorna i Trosa-Vagnhärads begagnas fortfarande.

<sup>14)</sup> I *Salem* finnes, utom församlingkyrkan, vid Vällinge egendom ett kapell, som under sommaren stundom användes till offentlig gudstjänst.

<sup>15)</sup> Vid *Erstavik* i *Nacka* finnes ett kapell, där gudstjänst förrättas i regel en gång i månaden.

<sup>16)</sup> *Torö* har tidigare understundom betraktats som kapellförsamling, men d. 28 april 1922 har K. Maj:t förklarar, att församlingen för framtiden icke skall vara skyldig att deltaga i kostnaden för byggande och underhåll av *Sorunda* församlingens kyrka och att den alltså skall utgöra annexförsamling.

Samma dag har K. Maj:t avgivit liknande förklaring angående *Dalarö*, som betraktats som kapellförsamling till *Tyresö*, angående *Muskö*, som betraktats som kapellförsamling till *Västerhaninge*, samt angående *Ornö*, *Utö* och *Nämndö*, vilka tre församlingar understundom betraktats som kapellförsamlingar till *Österhaninge*. — Beträffande senare ändringar i pastoratsindelningen se anm. 17.

<sup>17)</sup> Jämlikt k. res. d. 13 jan. 1923 har d. 1 maj 1923 förra *Tyresö* och *Dalarö* församlingars pastorat delats sålunda, att Tyresö förenats med *Saltsjöbadens* pastorat till ett pastorat, benämnt Saltsjöbadens och Tyresö församlingars pastorat, medan Dalarö tillsammans med *Ornö*, *Utö* och *Nämndö*, vilka enligt nämnda k. res. samtidigt avskilts från *Österhaninge* pastorat, bildar ett nytt pastorat, benämnt Dalarö, Ornö, Utö och Nämndö församlingars pastorat. *Österhaninge* församling

utgör därefter eget pastorat. Beträffande Nämndö se vidare anm. 1. — Det åligger komministern i Saltsjöbadens pastorat att sköta kyrkobokföringen för Tyresö församling och, enligt k. res. d. 3 febr. 1928, komministern i Dalarö pastorat att sköta kyrkobokföringen för Ornö och Utö församlingar; dock skall, så länge jämlikt k. brev d. 26 juni 1931 ständig adjunkt finnes i Dalarö pastorat, komministern icke vara anställd för Utö församling.

<sup>18)</sup> Jämlikt k. res. d. 10 febr. 1922 åligger det komministern i *Sorunda* pastorat att sköta kyrkobokföringen för *Torö* församling.

<sup>19)</sup> I Nynäshamns köping i *Ösno* församling finnes en kyrka, invigd år 1930.

<sup>20)</sup> *Hölö* kyrka har även benämnts *Fredrik Adolfs*.

<sup>21)</sup> *Södertälje landsförsamling*, omfattande de gamla socknarna Östertälje och Västertälje, begagnar *Södertälje stadsförsamlings* kyrka. Vid den inom landsförsamlingen belägna uppfostringsanstalten å Hall finnes särskild predikant.

<sup>22)</sup> *Kung Karls* kyrka är belägen i Kungsörs köping. Församlingen har även benämnts *Karlskyrka*.

<sup>23)</sup> Beträffande ändring av församlingsindelningen i *Eskilstuna* stad genom k. brev d. 15 aug. 1930 se anm. 20 under Södermanlands län i tab. 1. Det förutvarande *Eskilstuna, Fors* och *Klosterns* församlingars pastorat benämnas fr. o. m. d. 1 jan. 1931 *Eskilstuna Fors* och *Eskilstuna Klosters* församlingars pastorat. *Eskilstuna Fors* församling begagnar den gamla stadsförsamlingens kyrka. För *Eskilstuna Klosters* församling har en ny kyrka blivit uppförd, invigd år 1929.

<sup>24)</sup> *Torshälla landsförsamling* begagnar den i *staden* belägna kyrkan.

<sup>25)</sup> Enligt k. res. d. 11 juli 1918 åligger det komministern i *Kjula* pastorat att sköta kyrkobokföringen för *Sundby, Vallby* och *Hammarby* församlingar.

<sup>26)</sup> För *Ånsta* pastorat är kyrka uppförd i *Långbro*, dock förrättas gudstjänst i *Ekers* gamla kyrka minst en gång i månaden.

<sup>27)</sup> Jämlikt k. brev d. 7 nov. 1919 och d. 14 jan. 1921 har förra *Örebro* pastorat d. 1 maj 1921 delats i två pastorat, nämligen *Örebro Nikolai* pastorat, bestående av förutvarande *Örebro södra* församling, och *Örebro Olaus Petri* pastorat, bestående av förutvarande *Örebro norra* församling. — Jämlikt k. brev d. 11 mars 1927 har *Svea trängkärs* församling upphört d. 1 maj 1927.

<sup>28)</sup> I *Asker* finnes, utom församlingkyrkan, trenne till offentlig gudstjänst använda kapellbyggnader, en vid *Brevens* bruk och en vid *Bysta* egendom.

<sup>29)</sup> *Svennevads* kyrka erhöll vid invigningen år 1786 namnet *Konung Gustavs kyrka*.

<sup>30)</sup> Vid *Olshammars* gård i *Hammar* finnes en kyrka, som äges och underhålles av *Aspa* bruk; i regel hålles där gudstjänst två gånger i månaden.

<sup>31)</sup> Vid *Porla* brunn i *Skagershult* finnes ett kapell.

<sup>32)</sup> Utom församlingkyrkan finnes inom *Hudinge* ett år 1933 invigt kapell i *Segeltorps* municipalsamhälle, benämnt *S:t Mikael's* kapell. Gudstjänst hålles därstädes varje söndag.

<sup>33)</sup> Jämlikt k. res. d. 19 aug. 1915 åligger det komministern i *Västerhaninge* pastorat att sköta kyrkobokföringen för *Muskö* församling. — I *Västerhaninge* invigdes år 1929 kyrkogårdsbackens kapell vid *Häringe* att användas till offentlig gudstjänst.

<sup>34)</sup> I *Kvistbro* invigdes år 1927 ett kapell för allmän gudstjänst vid *Mullhyttan*.

<sup>35)</sup> I pastorat bestående av två församlingar åligger det i åtskilliga fall utom de ovan nämnda komministern i pastoratet att sköta kyrkobok-

föringen i annexförsamlingen. Här nedan angivas dessa pastorat samt datum för K. Maj:ts beslut:

*Aker + Länna*, d. 3 mars 1916. — *Dunker + Lilla Malma*, d. 16 juli 1919. — *Lilla Mellösa + Flen*, d. 14 dec. 1917. — *Råby-Rönö + Bärbo*, d. 30 juli 1915. — *Bälinge + Tystberga*, d. 8 nov. 1918. — *Öja + Västermo*, d. 17 juli 1914. — *Jäder + Barva*, d. 11 juli 1918. — *Stenkivsta + Årka*, d. 7 sept. 1920. — *Lillkyrka + Ödeby*, d. 27 aug. 1915.

Pastorat och tillhörande församlingar samt kontrakt	Areal, i km <sup>2</sup>		Folk-mängd	Pastorat och tillhörande församlingar samt kontrakt	Areal, i km <sup>2</sup>		Folk-mängd
	Hela arealen	Därav land			Hela arealen	Därav land	
<b>5) Västerås stift.<sup>1)</sup></b>							
Västerås <sup>2)</sup> + S:t Iljan <sup>3)</sup> + Lundby <sup>4)</sup>	63.59	63.30	30 376	Norrbärke	498.00	452.50	8 427
Dingtuna <sup>5)</sup>	79.29	79.00	1 737	Söderbärke	433.90	386.60	3 943
Irsta <sup>6)</sup> + Badelunda <sup>4)</sup>	92.08	91.87	2 300	Malingsbo	136.60	125.00	618
Skerike <sup>4)</sup>	22.66	22.56	353	Grängsbergs kapellförs. <sup>27)</sup>	796.40	735.40	11 973
Skultuna <sup>5)</sup>	89.32	88.39	2 091	Ludvika	222.80	192.30	9 968
Västerås-Barkarö <sup>3)</sup>	31.74	31.69	618	Säfsnäs	603.80	569.90	2 928
Tillberga + Hubbo	59.34	59.25	2 141	Norrbärke ktr. a)	<b>2 691.50</b>	<b>2 461.70</b>	<b>37 857</b>
Kärro <sup>4)</sup> + Kungsåra <sup>4)</sup> + Ångsö <sup>4)</sup>	88.33	87.98	1 306	Floda	398.40	375.20	2 532
Västerås domprosteri b)	<b>526.35</b>	<b>524.04</b>	<b>40 922</b>	Nås	529.80	488.10	2 383
Munktorp	120.69	120.44	2 733	Järna	760.40	710.70	7 454
Svedvi	58.51	57.90	3 514	Äppelbo	374.70	358.90	1 603
Ramnäs	228.49	212.80	2 481	Malung <sup>18)</sup>	1 846.20	1 748.70	7 502
Sura	133.22	119.92	4 347	Lima <sup>19)</sup>	1 434.50	1 377.00	2 639
Kolbäck <sup>7)</sup> + Säby <sup>7)</sup>	70.07	68.18	4 067	Transtrand	1 057.60	1 027.60	2 004
Rytterne	59.76	59.43	1 309	Väster-Dals ktr. a)	<b>6 401.60</b>	<b>6 086.20</b>	<b>26 117</b>
Berg	57.60	57.34	849	Leksand <sup>20)</sup> + Djura <sup>20)</sup>	912.30	825.00	9 953
Lillhärad <sup>8)</sup>	50.48	50.30	495	Siljansnäs	331.80	263.70	2 474
Munktorps ktr. b)	<b>778.82</b>	<b>746.31</b>	<b>19 795</b>	Gagnef <sup>21)</sup> + Mockfjärds kapellförs. <sup>21)</sup>	418.60	401.10	6 531
Köping	58.93	58.43	6 395	Ål <sup>22)</sup>	142.40	136.20	2 240
Björskog <sup>9)</sup> + Kungs-Barkarö <sup>8)</sup>	73.06	72.31	2 020	Bjursås <sup>22)</sup>	166.50	152.10	3 180
Odensvi	125.69	122.43	1 258	Leksands ktr. a)	<b>1 971.60</b>	<b>1 778.10</b>	<b>24 378</b>
Skinnskatteberg	356.81	326.85	4 165	Rättvik <sup>23)</sup> + Bingsjö-Dårans kapellförs. <sup>23)</sup>	1 079.10	936.90	8 642
Bro	107.14	101.59	1 640	Boda	133.60	131.10	2 003
Gunnilbo	227.19	205.86	1 149	Orsa <sup>23)</sup>	1 807.30	1 751.70	8 422
Hed	110.26	99.96	1 441	Ore	967.90	882.10	3 654
Malma	31.05	30.63	2 097	Rättviks ktr. a)	<b>3 987.90</b>	<b>3 701.80</b>	<b>22 721</b>
Köpings ktr. b)	<b>1 090.13</b>	<b>1 018.06</b>	<b>20 165</b>	Mora <sup>24)</sup>	1 354.10	1 209.50	11 474
Arboga stadsförs. <sup>9)</sup> + Arboga landsförs. <sup>9)</sup> + Säterbo <sup>9)</sup>	131.48	127.96	6 829	Våmhus	576.60	561.80	1 509
Medåker <sup>10)</sup> + Himmeta <sup>10)</sup>	109.56	108.81	1 957	Älvdalen <sup>25)</sup>	2 492.50	2 426.90	5 831
Västra Skedvi	168.18	148.47	1 063	Sollerön <sup>25)</sup>	704.50	411.80	2 018
Arboga ktr. b)	<b>409.22</b>	<b>385.24</b>	<b>9 849</b>	Venjan <sup>27)</sup>	694.30	656.70	1 994
Fellingsbro + Fellingsbro norra (kapell)förs. <sup>13)</sup>	357.49	335.36	6 768	Särna	2 234.20	2 172.80	2 029
Lindesberg <sup>12)</sup> + Linde <sup>12)</sup>	344.68	314.64	8 094	Idre	2 270.40	2 185.80	1 416
Guldsmedshyttan	172.78	156.58	3 710	Mora ktr. a)	<b>10 126.60</b>	<b>9 625.30</b>	<b>26 271</b>
Näsby <sup>27)</sup> + Ervalla <sup>27)</sup>	138.23	125.18	4 095	Stora Tuna <sup>28)</sup>	564.50	540.80	26 161
Ramsberg <sup>13)</sup>	510.37	468.07	3 688	Silvberg	197.70	176.10	1 438
Fellingsbro ktr. c)	<b>1 523.60</b>	<b>1 399.83</b>	<b>26 355</b>	Säters stadsförs. <sup>29)</sup> + Säters landsförs. <sup>29)</sup>	134.20	122.10	4 011
Nora stadsförs. <sup>14)</sup> + Norra bergsförs. <sup>14)</sup> + Vikers <sup>14)</sup> <sup>15)</sup>	558.01	497.46	8 943	Gustafs	83.50	79.40	2 443
Järnboås	133.34	118.35	1 327	Stora Tuna ktr. a)	<b>979.90</b>	<b>918.40</b>	<b>34 053</b>
Hjulsjö	249.16	232.18	2 177	Falu Kristine förs. + Kopparberg <sup>30)</sup>	298.20	252.00	20 298
Ljusnarsberg <sup>16)</sup>	665.71	603.52	10 538	Stora Skedvi	220.40	204.70	3 326
Grythyttan <sup>17)</sup>	447.43	352.70	3 443	Svärdsjö <sup>31)</sup> + Svartnäs <sup>31)</sup>	925.30	855.30	5 487
Hällefors	455.41	405.74	5 549	Enviken	369.60	341.70	2 346
Nora ktr. c)	<b>2 509.06</b>	<b>2 209.95</b>	<b>31 977</b>	Sundborn	222.00	193.30	2 160
				Torsång	78.70	47.90	1 325

Pastorat och tillhörande församlingar samt kontrakt	Areal, i km <sup>2</sup>		Folk-mängd	Pastorat och tillhörande församlingar samt kontrakt	Areal, i km <sup>2</sup>		Folk-mängd
	Hela arealen	Därv land			Hela arealen	Därv land	
Aspeboda . . . . .	83.50	78.20	899	Haraker . . . . .	79.16	77.46	1 146
Vika <sup>27)</sup> + Hosjö kapell-förs. <sup>27)</sup> . . . . .	212.80	177.90	3 321	Fläckebo . . . . .	120.29	111.60	1 080
Falu ktr. a) <b>2 410.50</b>	<b>2 151.00</b>	<b>39 162</b>		Västervåla . . . . .	136.39	108.71	1 355
Hedemora stadsförs. <sup>32)</sup> + Hedemora landsförs. <sup>32)</sup> . . . . .	357.30	323.50	9 983	Karbenning . . . . .	140.27	130.59	1 641
Husby <sup>37)</sup> + Stjärnsunds kapellförs. <sup>37)</sup> . . . . .	424.10	370.00	6 225	Västerfärnebo ktr. b) <b>1 359.00</b>	<b>1 263.96</b>	<b>23 221</b>	
Folkärna . . . . .	219.10	196.30	6 763	Sala stadsförs. <sup>31)</sup> . . . . .	87.42	81.70	8 019
By <sup>38)</sup> . . . . .	336.00	309.70	5 482	Sala landsförs. <sup>31)</sup> . . . . .	78.20	76.59	1 316
Garpenberg . . . . .	148.20	136.90	2 367	Möklinta . . . . .	270.34	254.31	2 684
Grytnäs . . . . .	103.40	95.00	3 158	Kila <sup>35)</sup> . . . . .	127.25	124.93	1 600
Avesta . . . . .	12.70	12.30	5 166	Kumla <sup>1)</sup> + Tärna <sup>1)</sup> . . . . .	118.77	118.31	2 486
Hedemora ktr. a) <b>1 600.80</b>	<b>1 444.60</b>	<b>39 144</b>		Björksta . . . . .	59.17	58.63	1 080
Västerfärnebo . . . . .	309.23	297.36	3 926	Tortuna <sup>36)</sup> + Sevalå <sup>36)</sup> . . . . .	74.79	74.02	1 437
Norberg . . . . .	319.14	297.40	5 480	Sala ktr. <sup>34)</sup> b) <b>815.94</b>	<b>788.49</b>	<b>18 622</b>	
Västansfors . . . . .	162.72	149.80	7 125	Summa i Västerås stift <b>39 182.52</b>	<b>36 502.98</b>	<b>440 609</b>	
Romfartuna . . . . .	91.80	91.04	1 468	Därv i			
				a) Kopparbergs län . . . . .	30 170.40	28 167.10	249 703
				b) Västmanlands län . . . . .	4 979.46	4 726.10	132 574
				c) Örebro län . . . . .	4 032.66	3 609.78	58 332

Västerås stift omfattar alltså: hela Kopparbergs län utom, vad folkmängden angår, 14 personer i Idre, som räknas till Tännäs lappförsamling (Härnösands stift); större delen av Västmanlands län eller Åkerbo härad (utom Torpa, Kung Karl och Kungsör), Skinnskattebergs härad, Gamla Norbergs bergslag, Vagnbro, Snevring, Tuhundra, Norrbo, Siende, Yttertjurbo och Övertjurbo härad, Tärna av Simtuna härad samt städerna Västerås, Sala, Köping och Arboga; Västmanlandsdelen av Örebro län eller Grythytte och Hällefors härad, Nora och Hjulsjö härad, Fellingsbro härad, Lindes och Ramsbergs härad samt Nya Kopparbergs härad ävensom städerna Nora och Lindesberg = de gamla landskapen Västmanland och Dalarna utom Hamra f. d. kapellag samt en liten del av Uppland (Tärna).

### Anmärkningar till Västerås stift.

Angående moder- och annexförsamlingar m. m. se Allmänna anmärkningar å sid. 207.

<sup>1)</sup> Jämlikt k. brev d. 19 nov. 1920 och d. 22 mars 1929 har förra Tärna pastorat d. 1 maj 1930 överflyttats från Uppsala ärkestift till Västerås stift samt förenats med Kumla pastorat till ett pastorat, benämnt Kumla och Tärna församlingars pastorat. Jfr anm. 2 under Uppsala ärkestift.

<sup>2)</sup> *S:t Hans* församling begagnar gemensamt med Västerås församling dess kyrka. — Enligt k. res. d. 23 maj 1919 åligger det komministern i Lundby av Västerås pastorat att sköta kyrkoböföringen för Lundby församling.

<sup>3)</sup> Enligt k. res. d. 1 april 1921 skola Dingtuna och Västerås-Barkarö å dag, som framdeles bestämmes, förenas till ett pastorat, benämnt Dingtuna och Västerås-Barkarö församlingars pastorat. Det skall åligga komministern att sköta kyrkoböföringen för Västerås-Barkarö församling. Sammanslagningen har ännu ej gått i verkställighet.

<sup>4)</sup> Jämlikt k. res. d. 19 nov. 1920 hava förra Badelunda pastorat och Irsta pastorat d. 1 maj 1921 förenats till ett pastorat, benämnt Irsta och Badelunda församlingars pastorat.

<sup>5)</sup> Jämlikt k. res. d. 15 juli 1932 skola Skultuna, Lillhärad och Skerike d. 1 maj 1934 förenas till ett

pastorat, benämnt Skultuna, Lillhärad och Skerike församlingars pastorat och hörande till domprostierets kontrakt. Det skall åligga komministern att sköta kyrkoböföringen för Lillhärad och Skerike församlingar.

<sup>6)</sup> Enligt k. brev d. 6 juli 1917 och d. 25 okt. 1929 hava förra Kärbo pastorat, Kungsåra pastorat och Ångsö pastorat d. 1 dec. 1930 förenats till ett pastorat, benämnt Kärbo, Kungsåra och Ångsö församlingars pastorat. Det åligger komministern att sköta kyrkoböföringen för Ångsö församling.

<sup>7)</sup> I det inom Kolbäck belägna Strömsholms kapell hålles gudstjänst var tredje predikodag. — Enligt k. res. d. 14 juli 1916 åligger det komministern i Kolbäcks pastorat att sköta kyrkoböföringen för Säby församling.

<sup>8)</sup> Jämlikt k. brev d. 30 juni 1920 och d. 3 juni 1921 hava förra Björskogs pastorat och Kungs-Barkarö pastorat d. 1 maj 1922 förenats till ett pastorat, benämnt Björskogs och Kungs-Barkarö församlingars pastorat.

<sup>9)</sup> Jämlikt k. res. d. 6 juni 1919 åligger det komministern i Säterbo av Arboga pastorat att

sköta kyrkobokföringen för *Säterbo församling*. — *Arboga landsförsamlings* eller *S:t Nikolai kyrka* är belägen i *staden*.

<sup>10)</sup> Jämlikt k. res. d. 7 sept. 1920 hava förra *Himmeta pastorat* och *Medåkers pastorat* d. 1 maj 1921 förenats till ett pastorat, benämnt *Medåkers* och *Himmeta församlingars pastorat*.

<sup>11)</sup> Angående bildandet av *Fellingsbro norra* (kapell)församling se anm. 22 under Örebro län i tab. 1. Inom kapellförsamlingen finnes ett kapell vid Grönbo bruk. — Enligt k. res. d. 11 okt. 1930 åligger det komministern i församlingen att sköta kyrkobokföringen för densamma.

<sup>12)</sup> *Lindenberg* och *Linde* hava gemensam kyrka i *staden*. Vid *Vedevägs bruk* finnes ett kapell, där gudstjänst hålles en gång i månaden.

<sup>13)</sup> *Ramsbergs kyrka* blev vid invigningen 1790 kallad *Gustavs kyrka*.

<sup>14)</sup> Jämlikt k. res. d. 14 juni 1917 åligger det komministern i *Viker* av *Nora pastorat* att sköta kyrkobokföringen för *Vikers församling*. — *Nora stads- och bergsförsamlingar* begagna gemensamt den i *staden* belägna kyrkan.

<sup>15)</sup> Angående *Viker* se anm. 28 i tab. 1 under Örebro län.

<sup>16)</sup> Inom *Ljusnarsberg* hava sedan gammalt gudstjänster hållits förutom i församlingsskyrkan jämväl i Hörken, tidigare i ett skolhus därstädes men numera i en år 1925 invigd kyrka. Hörken har tidigare betraktats som kapellförsamling (jfr 1910 års folkräkningsberättelse, del 1), men numera utgör *Ljusnarsbergs pastorat* en enda församling enligt gällande löneregeringsresolution, jämlikt vilken det emellertid åligger den ene komministern, vilken skall vara bosatt i Hörken, att biträda kyrkoherden »särskilt beträffande kyrkobokföringen för pastoratets norra del».

<sup>17)</sup> Vid den inom *Crythytan* belägna *Loka hälsobrunn* hålles i särskild kyrka gudstjänst under brunnsterminerna.

<sup>18)</sup> Enligt k. brev d. 5 maj 1922 skall kostnaden för byggande och underhåll av *Tyngsjö kapell* för framtiden bestridas av *Malungs församling* i dess helhet. *Tyngsjö kapellag* har därmed upphört att bestå som sådant. — I *Övermalungs* (eller *Malungs*) kyrka och i *Tyngsjö kapell* hålles gudstjänst söndagligen, i *Yttermalungs kapell* två gånger och i *Öje kapell* en gång i månaden.

<sup>19)</sup> Inom *Lima* finnes ett kapell vid *Rörbäcksnäs*, där gudstjänst förrättas varje predikodag. — Beträffande *Lima församlings delning* i två kyrkobokföringsdistrikt se tab. 14.

<sup>20)</sup> Jämlikt k. brev d. 9 aug. 1923 är *Djura* förra kapellförsamling för framtiden icke skyldig att deltaga i kostnaden för byggande och underhåll av *Leksands församlings kyrka* och utgör alltså annexförsamling. — Jämlikt k. res. d. 23 april 1916 åligger det komministern i *Djura* av *Leksands pastorat* att sköta kyrkobokföringen för *Djura församling*.

<sup>21)</sup> Jämlikt k. brev d. 24 febr. 1934 skall *Mockfjärds kapellförsamling* fr. o. m. 1934 års ingång utgöra annexförsamling samt därmed icke vara skyldig att för tiden därefter deltaga i kostnaden för byggande och underhåll av *Gagnefs församlings kyrka*. — Jämlikt k. res. d. 27 aug. 1915 åligger det komministern i *Mockfjärd* av *Gagnefs pastorat*

att sköta kyrkobokföringen för *Mockfjärds kapellförsamling*.

<sup>22)</sup> *Bjursås kyrka* benämnes enligt k. res. d. 6 aug. 1792 *Gustav Adolfs kyrka*. — Ang. *Bjursås-Vrebro by*, som tidigare i kyrkligt hänseende tillhört *Bjursås* men i kommunalt *Ål*, se anm. 22 under *Kopparbergs län* i tab. 1.

<sup>23)</sup> Enligt k. res. d. 13 juli 1917 åligger det komministern i *Bingsjö-Dådran* att sköta kyrkobokföringen för kapellförsamlingen. — Inom pastoratet äro belägna utom *Rättviks kyrka V. Rättviks kapell*, *Bingsjö kapell* och *Dådrans kapell*.

<sup>24)</sup> Inom *Mora* finnes i *Oxberg* ett kapell.

<sup>25)</sup> Jämlikt k. brev d. 3 febr. 1922 har *Evertsborg* upphört att utgöra eget kapellag och bildar i stället särskilt kyrkobokföringsdistrikt inom *Ålvaldens församling*. Beträffande såväl detta som *Åsens kyrkobokföringsdistrikt* se tab. 14. — I *Evertsborgs kapell* hålles gudstjänst i regel var tredje söndag. Även i *Åsen* finnes ett kapell.

<sup>26)</sup> *Solleröns kyrka* har även benämnts *Sofia Magdalena*.

<sup>27)</sup> Angående delning av *Venjans församling* i två kyrkobokföringsdistrikt se tab. 14.

<sup>28)</sup> Beträffande *Stora Tuna församlings* omfattning ävensom det förutvarande *Amsbergs kapellag* se anm. 12 under *Kopparbergs län* i tab. 1. Indelningen i kyrkobokföringsdistrikt framgår av tab. 14. — Inom *Stora Tuna socken* äro belägna *Amsbergs kapell* och *Västertuna kapell*.

<sup>29)</sup> *Säters landsförsamling* begagnar den i *staden* belägna kyrkan.

<sup>30)</sup> *Kopparbergs församlings* eller *Maria kyrka* är belägen i *Falu stad*. Beträffande församlingens omfattning se anm. 10 under *Kopparbergs län* i tab. 1 och beträffande indelningen i kyrkobokföringsdistrikt anm. 3 till tab. 14. — Inom församlingen finnes ett kapell vid *Grycksbo bruk*, där gudstjänst hålles varje predikodag.

<sup>31)</sup> Jämlikt k. brev d. 25 jan. 1924 utgör *Svartnäs* förra kapellförsamling annexförsamling och är alltså icke skyldig att deltaga i kostnaden för byggande och underhåll av *Svärdsjö församlings kyrka*. — Jämlikt k. brev d. 12 april 1918 åligger det komministern i *Svartnäs* av *Svärdsjö pastorat* att sköta kyrkobokföringen för *Svartnäs församling*.

<sup>32)</sup> *Hedemora landsförsamling* begagnar kyrkan i *staden*. Vid *Norns bruk* finnes jämväl en kyrka, där gudstjänst hålles en gång i månaden.

<sup>33)</sup> Inom *By* finnes ett kapell vid *Horndals bruk*.

<sup>34)</sup> Jämlikt k. brev d. 8 juni 1928 skola å dag, som framdeles bestämmes, *Sala stadsförsamling* och *Sala landsförsamling* förenas till ett pastorat, benämnt *Sala stads- och landsförsamlingars pastorat*. — Jämlikt k. brev d. 11 mars 1927 har *Västmanlands trängkärs församling* upphört d. 1 maj 1927.

<sup>35)</sup> Vid den inom *Kila* belägna *Sätra hälsobrunn* hålles i särskild kyrka gudstjänst under brunnsterminerna.

<sup>36)</sup> Jämlikt k. res. d. 18 juli 1921 hava förra *Tortuna pastorat* och *Sevalla pastorat* d. 1 maj 1922 förenats till ett pastorat, benämnt *Tortuna* och *Sevalla församlingars pastorat*.

<sup>37)</sup> I pastorat bestående av två församlingar åligger det komministern i åtskilliga fall utom de

ovan nämnda att sköta kyrkobokföringen i en av pastoratets församlingar. Här nedan angivas dessa pastorat, datum för K. Maj:ts beslut, vederbörande komministerbefattning samt den församling, kyrkobokföringskyldigheten avser:

*Näsby + Ervalla*, d. 28 april 1916, komministern i pastoratet, Ervalla. — *Grangärde + Grängesbergs kapellförsamling*, d. 27 aug. 1915, kommi-

nistern i Grängesberg, Grängesbergs kapellförsamling. — *Vika + Hosjö kapellförsamling*, d. 21 dec. 1917, komministern i pastoratet, Hosjö kapellförsamling. — *Husby + Stjärnsunds kapellförsamling*, d. 25 maj 1917, komministern i Stjärnsund, Stjärnsunds kapellförsamling.

<sup>\*)</sup> Angående Skattunge se anm. 31 under Kopparbergs län i tab. 1.

Pastorat och tillhörande församlingar samt kontrakt	Areal, i km <sup>2</sup>		Folk-mängd	Pastorat och tillhörande församlingar samt kontrakt	Areal, i km <sup>2</sup>		Folk-mängd
	Hela arealen	Därav land			Hela arealen	Därav land	
<b>6) Växjö stift.</b>							
Växjö stadsförs. <sup>1)</sup> + Växjö landsförs. <sup>1)</sup> + Öjaby <sup>1)</sup>	126.32	96.25	14 907	Tolg <sup>29)</sup> + Asa <sup>29)</sup> + Tjureda <sup>29)</sup> . . . . .	275.45	239.18	3 139
Bergunda <sup>30)</sup> + Öja <sup>30)</sup> . . . . .	112.36	101.01	2 170	Berg + Ormesberga . . . . .	102.81	92.36	1 507
Urshult . . . . .	240.88	165.91	3 978	Gårdsby <sup>15)</sup> + Sörabby <sup>15)</sup> . . . . .	178.77	141.21	2 364
Almundsryd . . . . .	209.11	177.11	3 773	Norrvidinge ktr. a)	<b>557.03</b>	<b>472.75</b>	<b>7 010</b>
Kalvsvik + Jät . . . . .	122.84	86.41	1 756	Åseda . . . . .	263.68	252.94	3 636
Tävvelsås <sup>2)</sup> . . . . .	58.98	53.50	891	Algutsboda . . . . .	320.90	315.27	4 376
Vederslöv <sup>2)</sup> + Dänningelanda <sup>2)</sup> . . . . .	73.03	67.00	1 179	Ålghult <sup>16)</sup> . . . . .	400.00	381.61	4 334
Kinnevalds ktr. a)	<b>943.52</b>	<b>747.19</b>	<b>28 654</b>	Hälleberga <sup>16)</sup> . . . . .	173.26	170.21	2 271
Skatelöv . . . . .	146.60	119.44	2 246	Nottebäck m. Granhult <sup>17)</sup> . . . . .	211.22	197.35	2 442
Västra Torsås <sup>4)</sup> + Härlanda <sup>4)</sup> . . . . .	342.86	302.01	4 247	Lenhovda . . . . .	283.53	286.46	2 256
Virestad . . . . .	298.10	268.42	3 457	Ekeberga . . . . .	176.46	170.84	1 942
Moheda <sup>39)</sup> + Ör <sup>39)</sup> + Åneboda <sup>39)</sup> . . . . .	180.27	161.55	3 833	Dädesjö + Herråkra . . . . .	246.80	234.78	1 997
Aringsås <sup>1)</sup> + Lekaryd <sup>1)</sup> + Härilöv <sup>1)</sup> . . . . .	99.98	87.31	3 936	Sjösås <sup>18)</sup> + Drev <sup>18)</sup> + Hornaryd <sup>18)</sup> . . . . .	147.38	118.14	2 061
Hjortsberga <sup>5)</sup> + Kvenneberga <sup>5)</sup> . . . . .	139.00	135.79	1 581	Uppvidinge ktr. a)	<b>2 223.23</b>	<b>2 107.60</b>	<b>25 315</b>
Slätthög + Mistelås . . . . .	190.31	176.31	2 135	Jönköpings Kristina förs. <sup>19)</sup> + Ljungarum <sup>19)</sup> . . . . .	32.51	31.38	12 137
Vislanda <sup>20)</sup> + Blådinge <sup>20)</sup> . . . . .	203.25	189.27	3 511	Jönköpings Sofia förs. <sup>19)</sup> . . . . .	16.40	15.90	18 778
Stenbrohult <sup>6)</sup> + Ålmhults kapellförs. <sup>6)</sup> . . . . .	146.14	115.84	5 428	Svarttorp + Lekeryd . . . . .	132.28	123.37	1 772
Allbo ktr. a)	<b>1 746.51</b>	<b>1 555.94</b>	<b>30 374</b>	Nässjö . . . . .	104.45	96.35	10 801
Agunnaryd . . . . .	142.16	120.10	1 342	Barkeryd <sup>20)</sup> + Järsnäs <sup>20)</sup> . . . . .	189.96	167.92	2 426
Pjätteryd . . . . .	132.83	115.20	1 396	Forserum <sup>20)</sup> . . . . .	61.77	60.75	1 997
Hallaryd . . . . .	110.52	104.89	1 384	Huskvarna <sup>20)</sup> + Hakarp <sup>20)</sup> . . . . .	43.24	43.05	9 922
Göteryd . . . . .	162.46	153.59	2 497	Rogberga + Öggestorp . . . . .	125.98	118.82	2 192
Traryd . . . . .	113.42	112.35	3 244	Bankeryd + Järstorp . . . . .	72.94	72.38	2 057
Markaryd . . . . .	186.18	176.74	4 521	Sandseryd <sup>21)</sup> . . . . .	52.32	51.66	1 404
Hinneryd . . . . .	231.43	226.64	2 005	Barnarp <sup>21)</sup> + Månsarp <sup>21)</sup> . . . . .	143.05	139.56	4 488
Berga <sup>7)</sup> + Vittaryd <sup>7)</sup> + Dörarp <sup>7)</sup> . . . . .	306.64	268.05	3 743	Tveta ktr. 1 <sup>b)</sup> )	<b>974.90</b>	<b>921.14</b>	<b>67 974</b>
Ryssby <sup>8)</sup> + Tutaryd <sup>8)</sup> . . . . .	216.59	198.59	2 840	Rydaholm <sup>21)</sup> . . . . .	216.74	202.14	3 338
Södra Ljunga <sup>20)</sup> + Hamneda <sup>20)</sup> . . . . .	253.38	234.81	2 810	Gällaryd <sup>21)</sup> . . . . .	105.46	94.87	1 268
Annerstad <sup>9)</sup> + Nöttja + Torpa <sup>9)</sup> . . . . .	326.28	299.46	2 733	Värnamo <sup>21)</sup> + Växtorp <sup>21)</sup> + Tännö <sup>21)</sup> . . . . .	367.94	304.23	8 760
Ljungby <sup>10)</sup> + Angelstad <sup>10)</sup> + Kånna . . . . .	238.37	200.26	6 279	Kärda <sup>22)</sup> + Hånger <sup>22)</sup> . . . . .	165.27	148.92	1 438
Odensjö <sup>11)</sup> + Lidhult <sup>11)</sup> + Vrå <sup>11)</sup> . . . . .	378.00	325.67	2 932	Fryele <sup>22)</sup> + Hagshult <sup>22)</sup> . . . . .	196.68	188.59	1 564
Sunnerbo ktr. a)	<b>2 798.26</b>	<b>2 536.35</b>	<b>37 726</b>	Tofteryd <sup>22)</sup> . . . . .	125.67	122.53	2 468
Väckelsång + Uråsa . . . . .	151.27	131.96	2 729	Byarum <sup>22)</sup> + Bondstorp <sup>22)</sup> . . . . .	330.71	313.83	4 023
Tingsås . . . . .	157.22	140.31	3 087	Åker <sup>22)</sup> + Kävrsjö <sup>22)</sup> . . . . .	271.26	259.56	2 413
Linneryd . . . . .	187.78	176.23	2 437	Östbo ktr. b)	<b>1 779.73</b>	<b>1 634.67</b>	<b>25 272</b>
Södra Sandsjö . . . . .	122.25	110.30	2 510	Forsheda <sup>23)</sup> + Bredaryd <sup>23)</sup> + Torskinge <sup>23)</sup> . . . . .	192.86	179.78	2 873
Ålmeboda . . . . .	165.66	152.45	2 731	Bolmsö <sup>23)</sup> + Dannäs <sup>23)</sup> + Tannåker <sup>23)</sup> . . . . .	223.91	140.62	1 749
Långasjö <sup>12)</sup> . . . . .	143.44	129.95	1 778	Södra Unnaryd <sup>23)</sup> + Jälluntofta <sup>23)</sup> . . . . .	264.68	208.59	2 358
Ljuder <sup>12)</sup> . . . . .	117.13	108.47	2 309	Långaryd <sup>23)</sup> + Färgaryd <sup>23)</sup> + Femsjö <sup>23)</sup> . . . . .	401.74	373.83	6 740
Nöbbele <sup>12)</sup> + Östra Torsås <sup>12)</sup> . . . . .	183.27	169.60	2 915	Södra Hestra + Gryteryd . . . . .	137.08	129.27	1 765
Hovmantorp <sup>24)</sup> + Furuby <sup>24)</sup> . . . . .	311.67	275.65	4 527	Burseryd <sup>24)</sup> + Sandvik . . . . .	120.40	106.13	1 473
Hemmesjö med Tegnaby <sup>14)</sup> . . . . .	101.63	92.35	1 449	Villstad <sup>24)</sup> . . . . .	163.97	158.16	2 839
Konga ktr. a)	<b>1 641.32</b>	<b>1 487.27</b>	<b>26 472</b>	Bäraryd <sup>24)</sup> + Våthult <sup>24)</sup> + Bosebo <sup>24)</sup> . . . . .	156.35	144.30	3 007
				Reftele <sup>24)</sup> + Anderstorp <sup>24)</sup> . . . . .	248.67	243.23	4 481
				Åsenhöga <sup>24)</sup> + Källeryd <sup>24)</sup> . . . . .	200.85	187.20	1 697

Pastorat och tillhörande församlingar samt kontrakt	Areal, i km <sup>2</sup>		Folk-mängd	Pastorat och tillhörande församlingar samt kontrakt	Areal, i km <sup>2</sup>		Folk-mängd
	Hela arealen	Därv land			Hela arealen	Därv land	
Kulltorp <sup>39)</sup> + Gnosjö <sup>39)</sup> . . . . .	154.98	146.58	2 588	Högsby <sup>39)</sup> + Fågelfors <sup>39)</sup> . . . . .	429.45	400.82	7 004
Ås + Källerstad . . . . .	127.13	114.32	1 740	Långemåla . . . . .	152.44	140.94	1 665
Västbo ktr. b)	<b>2 392.62</b>	<b>2 132.01</b>	<b>33 310</b>	Fagerhult . . . . .	201.22	185.29	2 339
Malmback <sup>39)</sup> + Ödestugu <sup>39)</sup> . . . . .	339.09	327.74	3 361	Kräksmåla . . . . .	200.39	182.83	2 007
+ Almesåkra <sup>39)</sup> . . . . .				Fliseryd . . . . .	267.07	255.59	2 968
Vrigstad <sup>39)</sup> + Svenarum <sup>39)</sup> . . . . .	453.92	410.72	4 210	Handbörds ktr. c)	<b>1 250.57</b>	<b>1 165.47</b>	<b>15 933</b>
+ Nydala <sup>39)</sup> . . . . .	234.06	211.18	4 226	Ljungby <sup>39)</sup> + Hossmo <sup>39)</sup> . . . . .	186.13	186.13	4 781
Hjälmseryd <sup>39)</sup> + Stockaryd <sup>39)</sup> . . . . .	211.31	192.68	6 069	+ S:t Sigfrid <sup>39)</sup> . . . . .	176.12	171.75	2 420
Norra Sandsjö <sup>39)</sup> + Vallsjö <sup>39)</sup> . . . . .	226.71	223.44	2 981	Mortorp <sup>39)</sup> + Oskar <sup>39)</sup> . . . . .	204.94	203.18	3 699
Bringetofta <sup>39)</sup> + Norra Ljunga <sup>39)</sup> + Hylletofta <sup>39)</sup> . . . . .	183.55	166.23	2 192	Arby <sup>39)</sup> + Hagby <sup>39)</sup> + Karlslunda <sup>39)</sup> . . . . .	66.67	66.67	1 536
Hjartlanda + Skopperstad + Fröderyd <sup>39)</sup> + Ramkvilla <sup>39)</sup> + Bäckaby <sup>39)</sup> . . . . .	256.10	233.46	3 009	Halltorp + Växtorp . . . . .	104.58	104.58	4 372
Västra härads ktr. b)	<b>1 904.74</b>	<b>1 765.45</b>	<b>26 048</b>	Söderåkra <sup>39)</sup> . . . . .	228.54	227.73	5 018
Alseda <sup>39)</sup> + Skede <sup>39)</sup> + Ökna <sup>39)</sup> . . . . .	294.83	286.93	4 761	Torsås <sup>39)</sup> . . . . .	140.68	138.90	2 188
Korsberga <sup>39)</sup> + Lemnhult <sup>39)</sup> + Södra Solberga <sup>39)</sup> . . . . .	247.46	233.10	2 619	Gullabo <sup>39)</sup> . . . . .	262.65	245.54	5 617
Vetlanda . . . . .	110.48	107.60	6 195	Madesjö <sup>39)</sup> + Örsjö <sup>39)</sup> . . . . .	388.44	377.10	10 305
Skirö <sup>39)</sup> + Nye <sup>39)</sup> . . . . .	112.28	97.68	1 572	Södra Møre ktr. c)	<b>1 758.75</b>	<b>1 721.58</b>	<b>39 936</b>
Näshult <sup>39)</sup> + Stenberga <sup>39)</sup> . . . . .	125.51	116.80	1 599	Böda . . . . .	124.40	124.30	1 520
Karlstorp + Kråkshult . . . . .	184.79	174.54	2 025	Högbjörns + Källa <sup>39)</sup> . . . . .	92.68	89.00	2 257
Björkö <sup>39)</sup> + Nävelsjö <sup>39)</sup> . . . . .	165.36	149.49	2 310	Persnäs <sup>39)</sup> + Föra <sup>39)</sup> . . . . .	91.53	91.35	2 043
Bäckседа <sup>39)</sup> + Näsby <sup>39)</sup> . . . . .	94.15	85.75	1 561	Löt + Alböke . . . . .	74.73	74.30	1 049
Myresjö <sup>26)</sup> + Lannaskede <sup>26)</sup> . . . . .	115.90	111.39	1 602	Köping + Ekby . . . . .	58.47	58.47	1 181
Östra härads ktr. b)	<b>1 450.76</b>	<b>1 363.28</b>	<b>24 244</b>	Borgholm . . . . .	1.60	1.60	1 981
Gränna stadsförs. <sup>27)</sup> + Gränna landsförs. <sup>27)</sup> . . . . .	143.10	127.17	3 653	Ölands norra ktr. c)	<b>443.46</b>	<b>439.02</b>	<b>10 031</b>
Visingsö . . . . .	24.54	24.54	1 244	Räpplinge <sup>39)</sup> + Högsrum <sup>39)</sup> . . . . .	83.11	83.08	1 470
Skärstad . . . . .	95.26	88.81	2 107	Gårdslösa + Bredsåtra . . . . .	79.46	79.46	1 551
Ölmstad . . . . .	47.83	47.22	1 292	Runsten + Långlöt . . . . .	77.25	77.25	1 245
Vista ktr. b)	<b>310.73</b>	<b>287.74</b>	<b>8 296</b>	Torslunda . . . . .	55.98	55.98	1 612
Kalmar <sup>26)</sup> . . . . .	21.64	21.64	19 800	Glömminge + Algutsrum . . . . .	77.12	77.12	1 445
Dörby + Kläckeberga . . . . .	71.47	71.47	2 219	Sandby <sup>34)</sup> + Gårdby <sup>34)</sup> + Norra Möckleby <sup>34)</sup> . . . . .	99.33	99.33	1 401
Ryssby . . . . .	160.33	160.17	2 633	Vickleby <sup>35)</sup> . . . . .	37.46	37.46	663
Åby <sup>39)</sup> + Bäckebo <sup>39)</sup> . . . . .	350.11	343.69	4 006	Ölands medelktr. c)	<b>509.71</b>	<b>509.68</b>	<b>9 387</b>
Förlösa . . . . .	56.40	56.39	1 318	Resmo <sup>35)</sup> + Mörbylånga <sup>35)</sup> . . . . .	64.79	64.52	1 962
Kristvalla . . . . .	119.68	119.35	1 116	Kastlösa <sup>36)</sup> . . . . .	56.44	56.41	836
Norra Møre ktr. c)	<b>779.63</b>	<b>772.71</b>	<b>31 092</b>	Hulterstad + Stenåsa Smedby <sup>36)</sup> + Södra Möckleby <sup>36)</sup> . . . . .	95.77	94.76	1 258
Ålem . . . . .	177.02	175.41	5 029	Gräsgård <sup>37)</sup> + Segerstad <sup>37)</sup> . . . . .	61.93	61.93	1 933
Mönsterås . . . . .	167.82	167.60	4 322	Ås + Ventlinge . . . . .	68.25	68.19	983
Döderhult <sup>29)</sup> . . . . .	276.94	275.43	5 177	Ölands södra ktr. c)	<b>392.43</b>	<b>390.73</b>	<b>7 877</b>
Oskarshamn . . . . .	21.04	21.04	8 675	Summa i Växjö stift	<b>24 500.72</b>	<b>22 650.06</b>	<b>478 204</b>
Stranda ktr. c)	<b>642.82</b>	<b>639.48</b>	<b>23 203</b>	Därv i			
				a) Kronobergs län . . . . .	9 909.87	8 907.10	155 551
				b) Jönköpings län . . . . .	8 813.48	8 104.29	185 144
				c) Kalmar län . . . . .	5 777.37	5 638.67	137 509



Växjö stift omfattar alltså: hela Kronobergs län; Jönköpings län med undantag av Södra Vedbo, Norra Vedbo och större delen av Mo härad samt städerna Eksjö och Tranås; södra delen (landstingsområdet) av Kalmar län eller Handbörds, Stranda, Norra Möre och Södra Möre härad, Öland samt städerna Kalmar, Oskarshamn och Borgholm = landskapet Småland utom åtta härad och landskapet Öland.

### Anmärkningar till Växjö stift.

Angående moder- och annexförsamlingar m. m. se Allmänna anmärkningar å sid. 207.

<sup>1)</sup> Jämlikt k. res. d. 16 febr. 1923 har förra *Öjaby* och *Härlövs* församlingars pastorat d. 1 maj 1924 delats sålunda, att *Öjaby* förenats med *Växjö* pastorat till ett pastorat, benämnt *Växjö stads- och landsförsamlingars* samt *Öjaby* församlingars pastorat, medan *Härlöv* förenats med förra *Lekaryds* pastorat till ett pastorat, benämnt *Aringsås, Lekaryds* och *Härlövs* församlingars pastorat. Jämlikt k. res. d. 25 april 1924 åligger det komministern att sköta kyrkobokföringen för *Lekaryds* och *Härlövs* församlingar. — Växjö landsförsamling begagnar, gemensamt med staden, Växjö domkyrka.

<sup>2)</sup> Enligt k. res. d. 24 juli 1920 skola *Vederslövs* pastorat och *Tävelsås* pastorat å dag, som framdeles bestämmes, förenas till ett pastorat, benämnt *Vederslövs, Dänningelanda* och *Tävelsås* församlingars pastorat. Sammanslagningen har ännu ej gått i verkställighet.

<sup>3)</sup> *Vederslöv* och *Dänningelanda* hava år 1880 byggt gemensam ny kyrka i *Vederslöv*.

<sup>4)</sup> Enligt k. res. d. 29 aug. 1921 åligger det komministern i *Västra Torsås* pastorat att sköta kyrkobokföringen för *Härlunda* församling.

<sup>5)</sup> *Hjortsberga* och *Kvenneberga* äro förenade om en gemensam kyrka i *Hjortsberga*, sedan *Kvenneberga* kyrka år 1840 nedrevs.

<sup>6)</sup> Jämlikt k. brev d. 19 febr. 1932 utgör *Älmhults kapellförsamling* fr. o. m. d. 1 jan. 1933 annexförsamling och är alltså icke skyldig att för framtiden deltaga i kostnaden för byggande och underhåll av *Stenbrohults* kyrka. I *Älmhult* har uppförts en kyrka år 1930. — Jämlikt k. res. d. 23 maj 1919 åligger det komministern i *Stenbrohults* pastorat att sköta kyrkobokföringen för *Älmhults kapellförsamling*.

<sup>7)</sup> Enligt k. res. d. 1 febr. 1918 åligger det komministern i *Berga* pastorat att sköta kyrkobokföringen för *Vittaryds* och *Dörarys* församlingar.

<sup>8)</sup> Enligt k. res. d. 13 maj 1921 åligger det komministern i *Ryssby* pastorat att sköta kyrkobokföringen för *Tutaryds* församling.

<sup>9)</sup> Enligt k. res. d. 13 jan. 1923 åligger det komministern i *Annerstads* pastorat att sköta kyrkobokföringen för *Torpa* församling.

<sup>10)</sup> Enligt k. res. d. 26 mars 1918 åligger det komministern i *Ljungby* pastorat att sköta kyrkobokföringen för *Ängelstads* församling.

<sup>11)</sup> Enligt k. res. d. 22 juni 1921 åligger det komministrarna i *Lidhult* och *Vrå* av *Odensjö* pastorat att sköta kyrkobokföringen var och en för sin församling.

<sup>12)</sup> Jämlikt k. res. d. 11 juni 1920 har *Ljuders* församling d. 1 maj 1921 avskilt från *Långsjö* pastorat till eget pastorat.

<sup>13)</sup> Enligt k. res. d. 13 maj 1921 åligger det

komministern i *Nöbbele* pastorat att sköta kyrkobokföringen för *Östra Torsås* församling.

<sup>14)</sup> Angående *Hemmesjö* med *Tegnaby* se anm. 4 under *Kronobergs* län i tab. 1. — Församlingens kyrka är belägen i *Hemmesjö*.

<sup>15)</sup> Enligt k. res. d. 27 sept. 1922 åligger det komministern i *Gårdsby* pastorat att sköta kyrkobokföringen för *Söraby* församling.

<sup>16)</sup> Jämlikt k. res. d. 9 april 1920 har *Hälleberga* församling d. 1 maj 1921 avskilt från *Älgshults* pastorat till eget pastorat.

<sup>17)</sup> *Nottebäck* med *Granhult* har församlingsskyrkan belägen i *Nottebäck*. Dock begagnas *Granhults* gamla kyrka stundom, företrädesvis sommartiden, för gudstjänst.

<sup>18)</sup> Jämlikt k. res. d. 27 aug. 1915 åligger det komministern i *Sjösås* pastorat att sköta kyrkobokföringen för *Drevs* och *Hornaryds* församlingar. — *Drev* och *Hornaryd* hava gemensam kyrka i *Drev*.

<sup>19)</sup> Angående benämningarna *Kristina* och *Sofia* församlingar samt angående reglering mellan *Ljungarums* och *Sofia* församlingar se anm. 20 och 21 under *Jönköpings* län i tab. 1. — Jämlikt k. res. d. 25 april 1924 har förra *Jönköpings Kristina* och *Sofia* samt *Ljungarums* församlingars pastorat d. 1 maj 1924 delats sålunda, att *Jönköpings Kristina* och *Ljungarums* församlingar bilda ett pastorat, medan *Jönköpings Sofia* församling utgör eget pastorat. — Jämlikt k. brev d. 11 mars 1927 har *Smålands artilleriregementes* församling upphört d. 1 maj 1927.

<sup>20)</sup> Jämlikt k. res. d. 14 juni 1918 och d. 21 aug. 1925 har *Järsnäs* församling d. 1 maj 1927 avskilt från *Forserums* pastorat och förenats med *Barkeryds* pastorat till ett pastorat, benämnt *Barkeryds* och *Järsnäs* församlingars pastorat.

<sup>21)</sup> Enligt k. res. d. 27 aug. 1915 skulle förra *Rydaholms* och *Gällaryds* församlingars pastorat, sedan vissa villkor uppfyllts, delas i två pastorat, bestående det ena av *Rydaholms* församling och det andra av *Gällaryds* församling. Delningen gick i verkställighet d. 1 maj 1926. — I *Gällaryd* finnes en kyrka vid *Ohs bruk*, invigd år 1931.

<sup>22)</sup> Jämlikt k. res. d. 10 mars 1922 hava *Byarum* och *Bondstorp* d. 1 maj 1922 avskilt från *Tofteryds* pastorat och bilda eget pastorat, benämnt *Byarums* och *Bondstorps* församlingars pastorat. Det åligger komministern att sköta kyrkobokföringen för *Bondstorps* församling. — *Byarums* kyrka har enligt konsistorie resolution d. 5 aug. 1827 erhållit namn av *Eugenia Desideria*, vilket namn dock icke längre användes.

<sup>23)</sup> I *Färgaryd* finnes kapell vid *Hylte bruk* och vid *Rydö bruk*, det sistnämnda invigt år 1922. I *Landeryd* i *Långaryds* församling finnes jämväl

ett kapell, invigt år 1926. — Enligt k. res. d. 17 sept. 1915 åligger det komministrarna i Färgaryd och *Femsjö* av Långaryds pastorat att sköta kyrkobokföringen var och en för sin församling.

<sup>24)</sup> Jämlikt k. res. d. 1 april 1921 hava *Våthult* och *Båraryd* d. 1 maj 1921 avskilts från *Villstads* pastorat och *Bosebo* från *Burseryds* pastorat samt förenats till ett pastorat, benämnt *Båraryds, Våthults* och *Bosebo* församlingars pastorat; det åligger komministern i sistnämnda pastorat att sköta kyrkobokföringen för *Våthults* och *Bosebo* församlingar.

<sup>25)</sup> I *Gislaveds* municipalsamhälle i *Båraryd* finnes ett kapell, där gudstjänst hålles varje predikodag.

<sup>26)</sup> *Myresjö* och *Lannaskede* hava jämlikt nådigt tillstånd d. 2 maj 1872 byggt ny gemensam kyrka i *Myresjö*. I *Lannaskede* gamla kyrka anordnas under tiden maj—oktober gudstjänst minst 2 gånger i månaden.

<sup>27)</sup> *Gränna landsförsamling* begagnar gemensamt med *stadsförsamlingen* den i *Gränna* stad belägna kyrkan.

<sup>28)</sup> *Kalmar slottsförsamling* och dåvarande *domkyrkoförsamling* blevo enligt k. brev d. 1 febr. 1884 förenade till en församling, med villkor att gudstjänst förrättas såväl i slottskyrkan som i stadskyrkan. Beträffande införlivningen med *Kalmar stadsförsamling* av förra *Kalmar landsförsamling*, vilken redan tidigare begagnade stadskyrkan, se anm. 12 under *Kalmar* län i tab. 1.

<sup>29)</sup> Utom församlingkyrkan i *Döderhult* finnes en kyrka i *Påskallaviks* köping, där gudstjänst anordnas varje predikodag. Beträffande församlingens delning i kyrkobokföringsdistrikt se tab. 14.

<sup>30)</sup> Inom *Söderåkra* skall enl. k. brev d. 31 mars 1882 bildas en annexförsamling, *Fridhem*, sedan kyrka blivit färdigbyggd (jfr anm. 17 under *Kalmar* län i tab. 1). Delningen har dock ännu icke trätt i verkställighet. — *Söderåkra* kyrka benämnes även *Sofia Magdalena*.

<sup>31)</sup> Jämlikt k. res. d. 30 juni 1920 har *Gullabo* församling d. 1 maj 1921 avskilts från *Torsås* pastorat till eget pastorat.

<sup>32)</sup> Från *Madesjö* skulle enligt k. brev d. 11 maj 1888 utbrytas en annexförsamling vid namn *Viktoria*, sedan kyrka blivit byggd och vissa övriga villkor fullgjorda. Denna delning har dock icke trätt i verkställighet, och genom k. brev d. 4 mars 1927 har beslut om utbrytningen återkallats. Samtidigt har K. Maj:t medgivit, att det genom k. beslut d. 28 mars 1917 beviljade anslaget ur *Madesjö* församlings regleringsfond till uppförande av en kyrka i *Nybro* må användas till bestridande av kostnaderna för ett församlingshus därstädes och en kapellbyggnad i *Flemmingeland*. — Beträffande *Madesjö* församlings delning i två kyrkobokföringsdistrikt se anm. 6 i tab. 14.

<sup>33)</sup> Enligt k. res. d. 30 juni 1916 åligger det komministern i *Högby* pastorat att sköta kyrkobokföringen för *Källa* församling.

<sup>34)</sup> Enligt k. brev d. 17 juni 1916 och d. 28 nov. 1924 hava förra *Norra Möckleby* församlingars pastorat samt *Sandby* och *Gårby* församlingars pastorat d. 1 maj 1926 förenats till ett pastorat, benämnt *Sandby, Gårby* och *Norra Möckleby* församlingars pastorat. Det åligger komministern

att sköta kyrkobokföringen för *Norra Möckleby* församling.

<sup>35)</sup> Enligt k. res. d. 17 juni 1916 skola *Vickleby* församlingars pastorat samt *Resmo* och *Mörbylånga* församlingars pastorat å dag, som framdeles bestämmes, förenas till ett pastorat, benämnt *Mörbylånga, Resmo* och *Vickleby* församlingars pastorat. Det skall åligger komministern att sköta kyrkobokföringen för *Vickleby* församling. Sammanläggningen har ännu ej gått i verkställighet.

<sup>36)</sup> Enligt k. res. d. 26 maj 1916 skola *Kastlösa* församlingars pastorat samt *Smedby* och *Södra Möckleby* församlingars pastorat å dag, som framdeles bestämmes, förenas till ett pastorat, benämnt *Kastlösa, Smedby* och *Södra Möckleby* församlingars pastorat. Det skall åligger komministern att sköta kyrkobokföringen för *Södra Möckleby* församling. Sammansläggningen har ännu ej gått i verkställighet.

<sup>37)</sup> Jämlikt k. brev d. 9 juli 1915 hava förra *Gråsgårds* pastorat och *Segerstads* pastorat d. 1 maj 1923 förenats till ett pastorat, benämnt *Gråsgårds* och *Segerstads* församlingars pastorat.

<sup>38)</sup> I *Norrahammars* inom *Barnarps* och *Sandseryds* församlingar belägna brukssamhälle finnes en kyrkobyggnad, invigd år 1930.

<sup>39)</sup> I pastorat bestående av flera församlingar åligger det komminister i åtskilliga fall utom de ovan nämnda att sköta kyrkobokföringen i en av pastoratets församlingar. Här nedan angivas dessa pastorat, datum för K. Maj:ts beslut, vederbörande komministerbefattning samt den församling, kyrkobokföringsskyldigheten avser:

*Bergunda + Öja*, d. 31 mars 1916, komministern i pastoratet, *Öja*. — *Moheda + Ör + Aneboda*, d. 19 maj 1916, komministern i *Aneboda, Aneboda*. — *Vislanda + Blådinge*, d. 23 maj 1919, komministern i pastoratet, *Blådinge*. — *Södra Ljunga + Hamneda*, d. 27 nov. 1919, komministern i pastoratet, *Hamneda*. — *Hovmantorp + Furuby*, d. 11 juni 1920, komministern i pastoratet, *Furuby*. — *Tolg + Asa + Tjureda*, d. 3 sept. 1920, komministern i *Asa, Asa*. — *Huskvarna + Hakarp*, d. 16 maj 1918, komministern i *Hakarp, Hakarp*. — *Barnarp + Månsarp*, d. 26 okt. 1917, komministern i pastoratet, *Månsarp*. — *Värnamo + Våxtorp + Tännö*, d. 30 juni 1916, komministern i *Våxtorp, Våxtorp*. — *Kärda + Hånger*, d. 30 dec. 1916, komministern i pastoratet, *Hånger*. — *Fryele + Hagshult*, d. 27 aug. 1915, komministern i pastoratet, *Hagshult*. — *Aker + Kävsjö*, d. 17 mars 1916, komministern i pastoratet, *Kävsjö*. — *Forsheda + Bredaryd + Torskinge*, d. 14 juni 1917, komministern i pastoratet, *Bredaryd*. — *Bolmsö + Dannäs + Tannåker*, d. 22 dec. 1916, komministern i pastoratet, *Dannäs*. — *Södra Unnaryd + Jälluntofta*, d. 2 juli 1915, komministern i pastoratet, *Jälluntofta*. — *Reftele + Anderstorp*, d. 24 mars 1916, komministern i pastoratet, *Anderstorp*. — *Åsenhöga + Källeryd*, d. 14 april 1916, komministern i pastoratet, *Källeryd*. — *Kulltorp + Gnosjö*, d. 15 dec. 1916, komministern i pastoratet, *Gnosjö*. — *Malmbäck + Ödestugu + Almesåkra*, d. 7 april 1916, komministern i *Ödestugu* och *Almesåkra, Ödestugu* resp. *Almesåkra*. — *Vrigstad + Svenarum + Nydala*, d. 16 maj 1918, komministern i *Nydala, Nydala*. — *Hjälmseryd + Stockaryd*, d. 1 febr.

1918, komministern i pastoratet, Stockaryd. — *Norra Sandsjö + Vallsjö*, d. 31 maj 1918, komministern i pastoratet, Vallsjö. — *Bringetofta + Norra Ljunga + Hylletofta*, d. 31 maj 1918, komministern i pastoratet, Hylletofta. — *Fröderyd + Ramkvilla + Bäckaby*, d. 8 juni 1917, komministern i Ramkvilla, Ramkvilla. — *Alseda + Skede + Ökna*, d. 17 sept. 1915, komministrarna i Skede och Ökna, Skede resp. Ökna. — *Korsberga + Lemnhult + Södra Solberga*, d. 22 febr. 1918, komministrarna i Lemnhult och Södra Solberga, Lemnhult resp. Södra Solberga. — *Skirö + Nye*, d. 16 maj 1918, komministern i pastoratet, Nye. — *Näskult + Stenberga*, d. 17 juni 1916, komministern i pastoratet, Stenberga. — *Björkö + Nävelsjö*, d. 24 nov. 1916, komministern i pastoratet,

Nävelsjö. — *Bäckседа + Näsby*, d. 12 april 1918, komministern i pastoratet, Näsby. — *Aby + Bäckebo*, d. 5 febr. 1918, komministern i pastoratet, Bäckebo. — *Högsby + Fågelfors*, d. 23 maj 1919, komministern i Fågelfors, Fågelfors. — *Ljungby + Hossmo + S:t Sigfrid*, d. 19 april 1918, komministern i S:t Sigfrid, S:t Sigfrid. — *Mortorp + Oskar*, d. 30 juli 1915, komministern i pastoratet, Oskar. — *Arby + Hagby + Karlslunda*, d. 16 maj 1918, komministern i Karlslunda, Karlslunda. — *Madesjö + Örsjö*, d. 29 juni 1917, komministern i Örsjö, Örsjö. — *Persnäs + Föra*, d. 30 juni 1916, komministern i pastoratet, Föra. — *Räpplinge + Högsrum*, d. 6 febr. 1917, komministern i pastoratet, Högsrum.

Pastorat och tillhörande församlingar samt kontrakt	Areal, i km <sup>2</sup>		Folk-mängd	Pastorat och tillhörande församlingar samt kontrakt	Areal, i km <sup>2</sup>		Folk-mängd
	Hela arealen	Därv land			Hela arealen	Därv land	
<b>7) Lunds stift.</b>							
Malmö S:t Petri förs. <sup>1)</sup>			20 012	Lyngby <sup>7)</sup> + Genarp <sup>7)</sup> . . .	83-02	81-07	2 667
Malmö Karoli »			16 947	Svedala <sup>12)</sup> + Västra Kärrs-			
Malmö S:t Pauli » <sup>67)</sup>	18-71	18-13	36 668	torp <sup>2)</sup> <sup>12)</sup> . . . . .	58-33	56-12	5 798
Malmö S:t Johannes » <sup>3)</sup>			17 516	Hyby <sup>12)</sup> . . . . .	55-60	52-34	1 938
Västra Skrävlinge » <sup>1)</sup>	11-59	11-52	16 755	Skabersjö + Törringe . . .	33-59	32-37	980
Limhamns » <sup>1)</sup>	12-15	12-13	12 409	Bara <sup>12)</sup> + Mölleberga <sup>12)</sup> . .	23-79	23-31	910
Fosie <sup>1)</sup> + Lockarp . . .	17-49	17-44	7 854	Kyrkheddinge + Esarp . . .	28-30	28-05	1 344
Bunkeflo <sup>2)</sup> + Glostorp <sup>2)</sup> .	28-69	28-58	2 856	Knästorp <sup>12)</sup> + Tottarp <sup>12)</sup> . .	15-23	15-11	1 326
Gässie <sup>2)</sup> + Eskilstorp <sup>2)</sup> +				Görslov <sup>12)</sup> + Särslöv . . . .	10-69	10-49	518
Arrie <sup>2)</sup> + Hököpinge <sup>2)</sup> . .	33-32	33-14	2 083	Burlöv <sup>12)</sup> . . . . .	16-42	16-37	5 611
Västra Ingelstad <sup>2)</sup> <sup>3)</sup> +				Uppåkra <sup>12)</sup> <sup>13)</sup> + Flaek-			
Östra Grevie <sup>2)</sup> + Mellan-				arp <sup>12)</sup> <sup>13)</sup> . . . . .	22-24	22-19	1 228
Grevie <sup>2)</sup> <sup>3)</sup> + Södra				Brägarp + Nevishög . . . .	17-52	17-46	1 908
Åkarp <sup>2)</sup> <sup>3)</sup> . . . . .	33-48	32-73	2 220	Lomma . . . . .	17-65	17-46	3 516
Södra Sallerup <sup>2)</sup> + Husie <sup>2)</sup>				Bara ktr. <sup>2)</sup> <sup>7)</sup> <sup>12)</sup> a)	<b>382-38</b>	<b>372-34</b>	<b>27 744</b>
+ Bjärshög <sup>2)</sup> + Oxie <sup>2)</sup>	39-17	38-82	5 772	Källstorp <sup>14)</sup> + Lilla Be-			
Tygelsjö + Västra Klags-				dinge <sup>14)</sup> + Äspö <sup>14)</sup> +			
torp . . . . .	22-86	22-83	2 651	Östra Klagstorp <sup>14)</sup> . . . .	46-34	46-07	3 045
Oxie ktr. <sup>1)</sup> <sup>2)</sup> <sup>12)</sup> a)	<b>217-46</b>	<b>215-32</b>	<b>143 743</b>	Anderslöv <sup>15)</sup> + Grönby <sup>15)</sup> .	44-71	43-62	3 238
				Gårdslöv + Önnarp . . . . .	33-26	32-89	1 035
				Östra Vemmenhög <sup>16)</sup> +			
				Västra Vemmenhög <sup>16)</sup> +			
				Tullstorp <sup>16)</sup> + Svens-			
				torp <sup>16)</sup> . . . . .	49-73	49-41	2 814
Vellinge + Fuglie . . . .	25-44	25-27	2 168	Solberga <sup>17)</sup> + Hassle-Bös-			
Trälleborg + Maglarp <sup>4)</sup> .	19-91	19-83	13 619	arp <sup>17)</sup> . . . . .	10-36	10-26	478
Rång + Stora Hammar <sup>68)</sup>	30-45	30-42	1 461	Östra Torp <sup>16)</sup> + Lilla Isie <sup>16)</sup>	13-87	13-84	1 517
Häslöv <sup>6)</sup> + Bodarp <sup>6)</sup> +				Gustav . . . . .	59-52	54-69	1 789
Västra Tommarp <sup>6)</sup> +				Hemmesdyng <sup>16)</sup> + Södra			
Skegrie <sup>6)</sup> . . . . .	32-13	32-00	1 573	Åby <sup>16)</sup> . . . . .	22-34	22-27	1 021
Västra Alstad <sup>6)</sup> + Fru Al-				Skurup <sup>17)</sup> . . . . .	36-74	36-12	4 125
stad <sup>6)</sup> + Stora Slägarp <sup>6)</sup>				Vemmenhøgs ktr. <sup>6)</sup> a)	<b>316-87</b>	<b>309-17</b>	<b>19 062</b>
+ Lilla Slägarp <sup>6)</sup> . . . .	47-37	46-05	2 717	Villie + Örsjö . . . . .	40-43	39-97	2 316
Dalköpinge <sup>6)</sup> + Gislöv <sup>6)</sup> +				Västra Nöbbelöv <sup>17)</sup> +			
Bösarp <sup>6)</sup> + Simlinge <sup>6)</sup> . .	38-77	38-60	1 951	Skivarp <sup>17)</sup> . . . . .	29-05	28-88	2 624
Hammarlöv <sup>6)</sup> + Västra				Balkåkra <sup>18)</sup> + Snarestad <sup>18)</sup>			
Vemmerlöv <sup>6)</sup> + Gylle <sup>6)</sup> .	31-75	31-55	1 771	+ Skårby <sup>18)</sup> . . . . .	42-88	42-58	2 485
Skanör + Falsterbo . . .	17-51	17-48	1 097	Sjörup + Kåtslösa . . . . .	23-51	23-27	1 388
Skytts ktr. a)	<b>243-33</b>	<b>241-20</b>	<b>26 357</b>	Ystad <sup>19)</sup> . . . . .	10-79	10-77	11 358
				Sövestad <sup>20)</sup> + Bromma <sup>20)</sup>			
Silvåkra <sup>6)</sup> + Revinge <sup>6)</sup> . .	37-26	33-61	1 108	+ Bjäresjö <sup>20)</sup> + Hede-			
Dalby <sup>7)</sup> + Hällestad <sup>7)</sup> +				skoga <sup>20)</sup> . . . . .	78-77	74-95	2 516
Bonderup <sup>7)</sup> + Gödelöv <sup>7)</sup>	88-66	88-34	3 920	Stora Herrestad <sup>21)</sup> + Bor-			
Everlövs <sup>8)</sup> <sup>20)</sup> + Slimminge <sup>8)</sup>	59-72	59-25	2 265	rie <sup>21)</sup> + Öja . . . . .	31-91	31-75	1 648
Hardeberga + Södra Sand-				Högestad <sup>22)</sup> + Baldringe <sup>22)</sup>	35-80	35-53	890
by . . . . .	53-06	52-49	2 639	Ljunits o. Herrestads ktr. a)	<b>293-14</b>	<b>287-70</b>	<b>25 225</b>
Igelösa <sup>9)</sup> + Odarslöv <sup>9)</sup> . .	22-42	22-23	851	Östra Sallerup + Länga-			
Västra Hobby <sup>9)</sup> + Håstad <sup>9)</sup>	14-47	14-20	884	röd . . . . . a)	102-77	102-51	2 843
Ståvie + Lackalänga . . .	22-18	21-98	2 409	Hörby + Lyby . . . . . a)	92-11	87-65	5 761
Stångby <sup>9)</sup> + Vallkärra <sup>9)</sup> .	20-76	20-64	1 324	Högseröd . . . . . a)	29-74	29-49	1 654
S:t Peters kloster + Norra				Fultofta + Äspinge . . . a)	80-92	73-73	1 603
Nöbbelöv . . . . .	13-71	13-65	1 353	Södra Rörum a) + Hög-			
Borgeby + Löddeköpinge .	30-66	30-29	1 758	linge b) . . . . .	99-37	97-08	1 824
Bjällerup + Stora Råby . .	17-20	17-08	735	Höör + Munkarp . . . . a)	91-33	88-00	3 955
Fjälje + Flädie . . . . .	27-07	26-95	1 788	Norra Rörum + Halla-			
Lunds stadsförs. <sup>10)</sup> <sup>11)</sup> +				röd . . . . . a)	96-89	95-93	1 470
Lunds landsförs. <sup>10)</sup> <sup>11)</sup>	25-00	24-92	24 403	Bosjöklöster . . . . . a)	55-79	32-32	1 199
Torna ktr. <sup>7)</sup> <sup>8)</sup> a)	<b>432-17</b>	<b>425-63</b>	<b>45 437</b>				

Pastorat och tillhörande församlingar samt kontrakt	Areal, i km <sup>2</sup>		Folk-mängd	Pastorat och tillhörande församlingar samt kontrakt	Areal, i km <sup>2</sup>		Folk-mängd
	Hela arealen	Därv land			Hela arealen	Därv land	
Gudmundtorp + Hurva . a)	48.08	47.26	2 149	Allerum <sup>35)</sup> + Fleninge <sup>35)</sup> .	73.88	73.41	4 122
Harlösa <sup>6)</sup> + Hammarlund- da <sup>7)</sup> . . . . . a)	60.07	58.48	2 376	Väsby + Viken . . . . .	50.40	50.09	4 287
Östra Strö <sup>23)</sup> + Skarhult <sup>23)</sup> + Borlunda <sup>23)</sup> 24) + Skeglinge <sup>23)</sup> 24) . . . . a)	56.57	56.14	2 004	Höganäs . . . . .	6.00	5.99	7 123
Gårdstånga + Holmby . a)	34.19	33.72	1 873	Brunnby <sup>24)</sup> . . . . .	37.66	37.48	3 279
Frosta ktr. a) o. b)	847.88	802.31	28 711	Färhult + Jonstorp . . . .	48.95	48.59	2 737
Vanstad <sup>25)</sup> + Tolånga <sup>25)</sup> . a)	68.87	68.39	3 146	Välinge + Kattarp . . . . .	54.12	53.61	3 589
Rödlinge <sup>25)</sup> + Rams- åsa <sup>25)</sup> . . . . . a)	34.66	34.32	1 083	Kropp + Mörarp . . . . .	51.09	50.74	2 221
Sövde + Blentarp . . . . a)	125.85	117.84	2 588	Norra Vram <sup>35)</sup> + Bjuv . . . .	67.71	67.07	8 076
Lövestad a) + Fägel- tofta b) . . . . .	87.17	86.73	3 282	Luggude norra ktr. <sup>36)</sup> a)	389.81	386.98	35 434
Öved <sup>25)</sup> + Björka <sup>25)</sup> . . a)	50.66	45.10	1 154	Hälsingborgs Maria förs. <sup>37)</sup> . . . . . a)	31.83	31.77	24 470
Södra Åsum <sup>25)</sup> + Ils- torp <sup>25)</sup> . . . . . a)	39.48	39.18	2 904	Hälsingborgs Gustav Adolfs förs. <sup>37)</sup> . . . . . a)	20.23	20.09	19 330
Fränninge + Vollsjo . a)	77.85	77.47	3 916	Raus <sup>37)</sup> 38) . . . . . a)	62.45	62.20	12 089
Vomb <sup>25)</sup> + Veberöd . . a)	75.92	69.49	1 961	Ekeby <sup>38)</sup> + Hässlunda <sup>38)</sup> + Risekatslösa <sup>38)</sup> . . . . . a)	50.98	50.68	2 590
Östra Kärrstorp <sup>25)</sup> + Brandstad <sup>25)</sup> . . . . . a)	43.45	43.20	2 122	Bärslov <sup>38)</sup> + Fjarestad <sup>38)</sup> + Frillestad <sup>38)</sup> + Val- luv <sup>38)</sup> . . . . . a)	95.71	95.29	2 430
Västerstad + Östraby . a)	73.94	73.73	3 470	Kägeröd a) + Stene- stad b) . . . . .	50.00	49.66	1 667
Färs ktr. 8) a) o. b)	677.85	655.45	25 626	Halmstad + Sireköpinge a)	29.21	29.09	1 419
Stehag <sup>26)</sup> . . . . .	38.17	35.68	1 525	Ottarp . . . . . a)	340.41	338.78	68 707
Torrlösa + Norra Skrävlin- ge . . . . .	59.77	59.35	2 786	Luggude södra ktr. <sup>36)</sup> a) o. b)	81.14	80.85	2 038
Reslöv + Östra Karaby .	30.45	30.25	2 259	Ravlunda + Brösarp . . . .	71.78	71.31	1 544
Bosarp <sup>26)</sup> + Västra Strö <sup>26)</sup>	40.36	40.18	1 495	Södra Mellby + Vitaby . . .	59.07	58.99	3 300
Trollenäs <sup>26)</sup> . . . . .	25.97	25.74	1 432	Stiby <sup>39)</sup> + Östra Vemmer- lövs <sup>39)</sup> . . . . .	42.83	42.58	2 255
Konga + Ask . . . . .	65.92	65.64	1 567	Simrishamn + Järrestad . .	10.44	10.37	3 154
Billinge + Röstånga . . .	68.21	67.82	2 479	Gladsax + Östra Tomm- arp <sup>40)</sup> . . . . .	48.65	48.49	2 721
Onsjo ktr. a)	328.85	324.66	13 543	Simris + Östra Nöbbelöv St Olof <sup>39)</sup> + Rörum <sup>39)</sup> . . .	24.63	24.58	2 571
Västra Karaby <sup>27)</sup> + Sax- torp . . . . .	45.85	45.57	2 192	Borrby . . . . .	56.69	56.69	2 331
Västra Sallerup <sup>28)</sup> + Rem- marlöv . . . . .	43.59	43.03	7 814	Östra Hoby <sup>39)</sup> 41) + Vall- by <sup>39)</sup> + Bolshög <sup>39)</sup> 40) . . .	35.97	35.83	2 542
Barsebäck + Hofterup . .	27.48	27.42	1 290	Albo o. Järrestads ktr. b)	474.80	473.07	25 867
Kävlinge <sup>39)</sup> + Hög <sup>39)</sup> . . .	15.25	15.00	2 926	Löderup + Hörup . . . b)	54.87	54.76	2 995
Örtofta <sup>39)</sup> + Lilla Harrie <sup>6)</sup>	21.80	21.43	1 117	Ingelstorp + Valleberga b)	35.84	35.71	2 251
Stora Harrie <sup>6)</sup> + Virke <sup>6)</sup>	20.37	20.19	1 201	Glemminge <sup>22)</sup> + Toste- rup <sup>22)</sup> . . . . . b)	33.63	33.44	1 502
Södervidinge <sup>30)</sup> + Anne- lövs <sup>30)</sup> + Norrvidinge <sup>30)</sup> + Dagstorp <sup>30)</sup> . . . . .	52.07	51.58	2 774	Stora Köpinge <sup>22)</sup> . . . . a)	30.95	30.57	2 027
Harjagers ktr. a)	226.41	224.22	19 314	Övraby <sup>22)</sup> + Benestad <sup>22)</sup> b)	29.23	28.95	969
Landskrona . . . . .	10.95	10.81	18 534	Hammenhög <sup>41)</sup> + Han- nas <sup>41)</sup> + Östra Herre- stad <sup>41)</sup> + Östra Ingel- stad <sup>41)</sup> . . . . . b)	46.71	46.47	2 621
Asmundtorp + Tofta . . .	31.62	31.47	1 715	Kverrestad + Smeds- torp . . . . . b)	64.07	63.56	2 832
Vadensjö <sup>31)</sup> + Örja <sup>31)</sup> . . .	16.52	16.48	1 186	Tryde <sup>41)</sup> + Tomelilla <sup>41)</sup> + Spjutstorp <sup>41)</sup> . . . . . b)	50.80	50.65	5 389
Härslov <sup>31)</sup> + Säby <sup>31)</sup> . . .	30.73	30.61	1 614	Ullstorp <sup>22)</sup> 41) + Bolle- rup <sup>22)</sup> 41) . . . . . b)	26.21	26.06	1 131
Billeberga + Tirup . . . .	30.74	30.53	1 751	Tranås + Onslunda . . . b)	40.12	39.70	2 413
Svalöv <sup>32)</sup> + Källs-Nöbbe- lövs <sup>32)</sup> + Felestad <sup>32)</sup> . . .	37.76	37.52	2 785	Ingelstads ktr. <sup>39)</sup> a) o. b)	412.43	409.87	24 130
Kvistofta <sup>32)</sup> + Glumslöv <sup>32)</sup>	30.84	30.62	2 615				
S:t Ib . . . . .	7.52	7.47	1 014				
Rönnebergs ktr. a)	196.68	195.31	31 214				

Pastorat och tillhörande församlingar samt kontrakt	Areal, i km <sup>2</sup>		Folk-mängd	Pastorat och tillhörande församlingar samt kontrakt	Areal, i km <sup>2</sup>		Folk-mängd
	Hela arealen	Därav land			Hela arealen	Därav land	
Björnekulla + Västra Broby	33.62	33.34	5 966	Åhus <sup>53)</sup>	75.06	71.03	4 586
Kvidinge + Västra Sönnarslöv	79.13	78.51	3 860	Gustav Adolf + Rinkaby	40.34	31.37	1 872
Höja + Starby	35.27	34.87	1 773	Nosaby	25.11	23.43	2 288
Ausås	33.18	32.95	1 407	Oppmanna + Vänga	165.72	150.31	3 365
Strövelstorp	46.02	45.35	1 885	Fjälkinge + Nymö	34.53	34.45	1 845
Södra Åsbo ktr. b)	227.22	225.02	14 891	Fjälkestad	53.64	49.95	1 518
Östra Ljungby + Källna	41.67	41.17	2 045	Österslöv	48.13	38.40	1 282
Gråmanstorp + Vedby	112.27	110.85	5 678	Ivö + Kiaby	72.83	39.85	1 346
Riseberga <sup>42)</sup> + Färingtofta <sup>42)</sup>	205.64	201.06	5 291	Näsum	99.00	90.78	2 057
Oderlunga + Perstorp	163.12	158.73	3 800	Villands ktr. <sup>47)</sup> 52) b)	779.15	670.57	39 118
Örkellunga <sup>43)</sup> + Rya <sup>43)</sup>	217.17	211.67	5 797	Träne + Djurröd . . . b)	74.94	74.65	2 016
Össjö + Tosjö	130.53	120.49	2 357	Västra Vram + Östra Vram . . . b)	63.44	62.98	3 393
Munka-Ljungby + Ängelholm	57.55	56.81	7 659	Everöd + Östra Sönnarslöv . . . b)	84.87	84.64	2 386
Fagerhult (annex till Hishult i Göteborgs stift) <sup>44)</sup>	82.51	78.62	1 458	Huaröd b) + Svensköp a)	74.71	74.51	1 770
Norra Åsbo ktr. b)	1 010.46	979.40	34 085	Maglehem <sup>44)</sup> + Hörröd <sup>44)</sup> b)	59.87	59.75	1 531
Västra Karup <sup>45)</sup> + Torekov <sup>45)</sup>	63.30	63.24	3 195	Vittskövle + Degeberga b)	85.58	85.07	2 413
Förslov + Grevie	78.64	78.39	3 811	Köpinge + Lyngsjö . . b)	59.07	58.13	2 109
Barkåkra + Rebbelberga	44.04	43.39	3 318	Norra Åsum <sup>47)</sup> + Vå <sup>47)</sup> b)	79.46	71.16	6 065
Hjärnarp + Tostarp	86.08	85.40	2 646	Skepparslöv <sup>47)</sup> . . . b)	26.78	26.75	1 196
Båstad <sup>46)</sup> + Hov <sup>46)</sup>	32.30	32.27	3 226	Linderöd <sup>48)</sup> + Äsphult <sup>48)</sup> b)	77.79	77.51	1 901
Bjäre ktr. b)	304.36	302.69	16 196	Gärds ktr. <sup>49)</sup> a) o. b)	686.51	675.15	24 780
Önnestad <sup>47)</sup>	37.39	37.32	2 012	Karlskrona Amiralitetsförs. <sup>50)</sup>	9.74	9.65	10 328
Vinslöv + Nävlinge	108.56	108.08	4 232	Karlskrona stadsförs. <sup>50)</sup>	171.43	169.89	15 163
Norra Mellby + Tjörnarp	114.19	112.96	3 659	Ramdala <sup>47)</sup> + Jämjö <sup>47)</sup>	159.59	152.71	8 647
Brönnestad + Mattered	106.27	99.89	1 597	Lösen <sup>48)</sup> + Augerum + Flymens kapellförs. <sup>48)</sup>	91.90	91.75	2 807
Finja <sup>48)</sup> + Hörja	119.98	116.09	3 816	Kristianopol . . . . .	66.28	66.20	2 657
Röke + Västra Torup	190.39	180.65	2 688	Torhamn <sup>49)</sup> . . . . .	26.50	26.48	2 584
Vankiva + Ignaberga	93.77	93.24	2 962	Sturkö <sup>49)</sup> + Tjurkö <sup>49)</sup> . .	525.44	516.68	47 459
Norra Åkarp <sup>49)</sup> + Vittsjö <sup>49)</sup>	212.40	203.91	5 127	Östra ktr. c)	192.54	184.98	14 028
Visseltofta + Verum	161.70	156.68	2 161	Ronneby <sup>50)</sup> . . . . .	107.23	101.81	2 224
Stoby <sup>50)</sup> + Norra Sandby <sup>50)</sup>	123.85	118.42	7 668	Hjortsberga + Edestad . .	103.34	98.87	2 062
+ Hässleholm <sup>50)</sup> 51)	44.19	43.81	1 050	Tving . . . . .	146.27	137.70	2 880
Sörby + Gumlösa	1 312.69	1 271.05	36 972	Eringsboda . . . . .	131.73	120.69	2 139
Västra Göinge ktr. <sup>51)</sup> b)	139.47	133.63	3 317	Nättraby <sup>51)</sup> + Aspö <sup>52)</sup> + Hasslö <sup>51)</sup> . . . . .	59.94	59.41	4 723
Hästveda + Farstorp . .	101.65	96.17	3 452	Listerby + Föckärla . . .	73.42	73.23	2 831
Östra Broby + Emislöv . .	162.01	156.88	3 669	Fridlevstad <sup>53)</sup> + Silhövda <sup>53)</sup> . . . . .	205.85	192.92	4 893
Glimåkra . . . . .	238.86	230.77	4 494	Rödeby . . . . .	129.38	123.96	3 839
Örkened . . . . .	177.73	168.60	4 801	Medelstads ktr. c)	1 149.70	1 093.57	39 619
Osby . . . . .	104.87	104.21	1 984	Karlshamn . . . . .	6.02	5.94	7 486
Hjärsås + Knisslinge . .	126.12	119.80	4 119	Asarum <sup>54)</sup> + Ringamåla <sup>54)</sup>	252.25	238.90	10 533
Kviinge + Gryt . . . . .	63.71	62.25	1 624	Hällaryd + Åryd . . . . .	171.97	162.98	5 164
Färlöv + Norra Strö . . .	68.07	64.41	2 749	Bräkne-Hoby <sup>55)</sup> + Öje-hult <sup>55)</sup> . . . . .	254.61	241.98	6 265
Östra Göinge ktr. b)	1 182.49	1 136.72	30 209	Mörrum + Elleholm . . . .	78.32	77.28	4 694
Kristianstad <sup>47)</sup> 52)	21.05	17.27	13 516	Mjällby . . . . .	77.52	77.39	5 679
Ivetofta . . . . .	65.09	55.32	3 237	Gammalstorp + Yeane . . .	82.38	81.80	3 391
Trolle-Ljungby + Gualöv .	78.65	68.41	2 206	Jämshög . . . . .	200.51	184.33	5 156
				Kyrkhult . . . . .	214.84	202.92	4 479

Pastorat och tillhörande församlingar samt kontrakt	Areal, i km <sup>2</sup>		Folk-mängd	Pastorat och tillhörande församlingar samt kontrakt	Areal, i km <sup>2</sup>		Folk-mängd
	Hela arealen	Därav land			Hela arealen	Därav land	
Sölvesborgs stadsförs. <sup>4)</sup> <sup>66)</sup> + Sölvesborgs landsförs. <sup>4)</sup> <sup>66)</sup> . . . . .	25.11	24.86	4 904	Därav i			
Listers o. Bräkne ktr. c)	1 363.53	1 298.38	57 801	a) Malmöhus län . . . . .	4 847.06	4 734.39	510 607
Summa 1 Lunds stift	14 322.02	13 831.44	901 244	b) Kristianstads län . . . . .	6 436.29	6 188.42	245 758
				c) Blekinge län . . . . .	3 038.67	2 908.63	144 879

Lunds stift omfattar alltså: hela Malmöhus län; hela Kristianstads län utom länsdelen av Hishult; hela Blekinge län = de gamla landskapen Skåne (utom Kristianstads länsdel av Hishult) och Blekinge.

### Anmärkningar till Lunds stift.

Angående moder- och annexförsamlingar m. m. se Allmänna anmärkningar & sid. 207.

<sup>1)</sup> Vid 1917 års ingång införlivades *Limhamns* församling i kyrkligt-ekonomiskt hänseende med Malmö stad utom i fråga om prästerskapets av-löning. Jämlikt k. brev d. 30 nov. 1922 har nämnda undantag upphört d. 1 maj 1923. Be-träffande föreningen av vissa delar av *Malmö S:t Johannes* församling med *Västra Skrävlinge* församling se anm. 51 under Malmöhus län i tab. 1. *Malmö garnisonsförsamling* har jämlikt k. brev d. 11 mars 1927 upphört d. 1 maj 1927; kyrko-böckerna äro överlämnade till *Malmö S:t Petri* församling. Angående införlivning av *Fosie* socken med Malmö stad se anm. 50 under Malmöhus län i tab. 1. — Genom k. res. d. 24 mars 1922 har fastställt stadga för en *tyisk evangelisk församling* i Malmö. Emellertid förbliva församlingsmedlem-marna fortfarande kyrkoskrivna i och skattepliktiga till sina resp. svenska församlingar.

<sup>2)</sup> Jämlikt k. brev d. 31 dec. 1923 hava d. 1 maj 1924 beträffande de till *Oxie* kontrakt hö-rande församlingarna följande förändringar ägt rum. Förä *Gässie* och *Eskilstorps* församlingars pastorat samt *Arrie* och *Hököpinge* församlingars pastorat hava förenats till ett pastorat, benämnt *Gässie*, *Eskilstorps*, *Arrie* och *Hököpinge* församlingars pastorat; förä *Västra Ingelstads* och *Östra Grevie* församlingars pastorat samt *Mellan-Grevie* och *Södra Åkarps* församlingars pastorat hava förenats till ett pastorat, benämnt *Västra Ingelstads*, *Östra Grevie*, *Mellan-Grevie* och *Södra Åkarps* församlingars pastorat; förä *Södra Sallerups* församlingars pastorat och *Husie* församlingars pastorat samt *Bjärshögs* och *Oxie* församlingars pastorat, det sistnämnda tidigare tillhörande *Bara* kontrakt, hava förenats till ett pastorat, benämnt *Södra Sallerups*, *Husie*, *Bjärshögs* och *Oxie* församlingars pastorat (varvid sistnämnda båda församlingar överförts till *Oxie* kontrakt); förä *Västra Kärrstorps* och *Glostorps* församlingars pastorat har delats sålunda, att *Glostorp* förenats med förä *Bunkeflo* församlingars pastorat till ett pastorat, benämnt *Bunkeflo* och *Glostorps* församlingars pastorat, medan *Västra Kärrstorp* över-förts från *Oxie* till *Bara* kontrakt (se anm. 12).

<sup>3)</sup> Enligt k. res. d. 22 febr. 1924 åligger det komministern i *Västra Ingelstads* pastorat att sköta kyrkobokföringen för *Mellan-Grevie* och *Södra Åkarps* församlingar.

<sup>4)</sup> Förutom den nuvarande församlingsskyrkan begagnas i *Maqlars* församling stundom även den gamla kyrkan till gudstjänst.

<sup>5)</sup> Jämlikt k. brev d. 31 dec. 1923 och d. 22 febr. 1924 hava d. 1 maj 1924 beträffande de till *Skytts* kontrakt hörande församlingarna följande förändringar ägt rum. Förä *Västra Tommarps* och *Skegrie* församlingars pastorat samt *Häslövs* och *Bodarps* församlingars pastorat hava förenats till ett pastorat, benämnt *Häslövs*, *Bodarps*, *Västra Tommarps* och *Skegrie* församlingars pastorat; förä *Västra Alstads* och *Fru Alstads* församlingars pastorat samt *Söra Slågarps* och *Lilla Slågarps* församlingars pastorat hava förenats till ett pastorat, benämnt *Västra Alstads*, *Fru Alstads*, *Stora Slågarps* och *Lilla Slågarps* församlingars pastorat; förä *Hammarlövs* och *Västra Vemmerlövs* församlingars pastorat samt *Gylle* och *Kyrköpöpinge* församlingars pastorat hava förenats till ett pastorat, benämnt *Hammarlövs*, *Västra Vemmerlövs*, *Gylle* och *Kyrköpöpinge* församlingars pastorat; förä *Bösarps* och *Simlinge* församlingars pastorat samt *Dalköpinge* och *Gislövs* församlingars pastorat hava förenats till ett pastorat, benämnt *Dalköpinge*, *Gislövs*, *Bösarps* och *Simlinge* församlingars pastorat.

<sup>6)</sup> Jämlikt k. brev d. 18 juli 1924 skola *Harlösa* pastorat i *Frosta* kontrakt och *Silvåkra* pastorat i *Torna* kontrakt å dag, som framdeles bestämmes, förenas till ett pastorat, benämnt *Harlösa*, *Hammarlunda*, *Silvåkra* och *Revinge* församlingars pastorat. Sistnämnda båda församlingar skola samtidigt överföras till *Frosta* kontrakt. Det skall åligger komministern att sköta kyrkobokföringen för *Silvåkra* och *Revinge* församlingar. Samman-slagningen har ännu icke gått i verkställighet.

<sup>7)</sup> Jämlikt särskilda k. brev d. 31 dec. 1923 och d. 3 okt. 1924 har förä *Lyngby*, *Genarps* och *Gödelövs* församlingars pastorat i *Bara* kontrakt d. 1 maj 1925 delats sålunda, att *Gödelöv* förenats

med förra *Hällestads*, *Dalby* och *Bonderups* församlingars pastorat i *Torna* kontrakt till ett pastorat, benämnt *Dalby*, *Hällestads*, *Bonderups* och *Gödelövs* församlingars pastorat, medan *Lyngby* och *Genarp* utgöra ett pastorat, benämnt *Lyngby* och *Genarps* församlingars pastorat. *Gödelövs* församling har i följd härav överfört till *Torna* kontrakt.

<sup>8)</sup> Jämlikt k. brev d. 31 dec. 1923 beträffande församlingarna i *Torna* kontrakt (se även anm. 7 och 9) skola *Everlövs* och *Slimminge* församlingar å dag, som framdeles bestämmas, överföras till resp. *Färs* och *Vemmenhøgs* kontrakt för att ingå i pastoratsbildningar i dessa kontrakt. Beträffande *Everlöv* se vidare anm. 25. I fråga om *Slimminge* har K. Maj:t, med ändring av vad i k. brev d. 7 febr. 1924 annorlunda föreskrivits, d. 27 nov. 1931 förklarar sig framdeles vilja meddela beslut. Enligt k. res. d. 29 april 1921 åligger det komministern i *Everlövs* pastorat att sköta kyrkobokföringen för *Slimminge* församling.

<sup>9)</sup> Med ändring av vad i k. brev d. 31 dec. 1923 och d. 3 dec. 1926 annorlunda föreskrivits hava jämlikt k. brev d. 15 juli 1932 och d. 10 febr. 1933 d. 1 maj 1933 följande pastoratsammanslagningar ägt rum. *Örtofta* pastorat i *Harjagers* kontrakt och *Igelösa* pastorat i *Torna* kontrakt hava förenats till ett pastorat, benämnt *Örtofta*, *Lilla Harrie*, *Igelösa* och *Odarslövs* församlingars pastorat, vilket tillhör *Harjagers* kontrakt; *Stångby* pastorat och *Västra Hoby* pastorat, båda i *Torna* kontrakt, hava förenats till ett pastorat, benämnt *Vallkärra*, *Stångby*, *Västra Hoby* och *Håstads* församlingars pastorat. Vid den nuvarande organisationen av *Stora Harrie* och *Virke* församlingars pastorat i *Harjagers* kontrakt skall bero. — Det åligger komministern i det nybildade *Örtofta* pastorat att sköta kyrkobokföringen för *Igelösa* och *Odarslövs* församlingar; dock skall, så länge förutvarande kyrkoherden i *Igelösa* pastorat såsom kyrkoherde i det nya pastoratet är bosatt i *Igelösa*, motsvarande åliggande av komministern fullgöras för *Örtofta* och *Lilla Harrie* församlingar.

<sup>10)</sup> *Lunds landsförsamling* begagnar *Lunds* domkyrka, fordombenämnd S:t Laurentii kyrka. För stads- och landsförsamlingen är ytterligare en kyrka uppförd, vilken benämnes *Allhelgona kyrka*.

<sup>11)</sup> *Lunds* och *Sölvesborgs landsförsamling* hava stundom ansetts bilda tillsammans med resp. *stadsförsamling* en enda kyrkoförsamling, om ock för stads- och landsförsamlingarna särskilda kyrkoböcker förts. Gällande lönerogeringar angiva emellertid dessa pastorat såsom bestående av en stads- och en landsförsamling.

<sup>12)</sup> Jämlikt k. brev d. 31 dec. 1923 beträffande de till *Bara* kontrakt hörande församlingarna (se även anm. 7) hava d. 1 maj 1924 förra *Svedala* församlingens pastorat samt *Västra Kärrstorps* församling i *Oxie* kontrakt (se anm. 2) förenats till ett pastorat, benämnt *Svedala* och *Västra Kärrstorps församlingars* pastorat. Jämlikt samma k. brev skola å dagar, som framdeles bestämmas, *Hyby* pastorat och *Bara* pastorat förenas till ett pastorat, benämnt *Hyby*, *Bara* och *Mölleberga* församlingars pastorat, *Uppåkra* pastorat och *Knästorps* församling förenas till ett pastorat,

benämnt *Knästorps*, *Uppåkra* och *Flackarps* församlingars pastorat samt dels *Görslövs* pastorat, dels *Tottarps* församling förenas med *Burlövs* pastorat till ett pastorat. Dessa sammanslagningar hava ännu ej gått i verkställighet.

<sup>13)</sup> *Uppåkra* och *Flackarp*, vilka för ansetts bilda en enda församling, men numera betraktas som två församlingar, äro sedan år 1864 förenade om gemensam kyrka.

<sup>14)</sup> Jämlikt k. brev d. 7 febr. 1924 beträffande församlingarna i *Vemmenhøgs* kontrakt samt k. res. d. 13 okt. 1927 hava förra *Källstorps* och *Lilla Bedinge* församlingars pastorat samt *Äspö* och *Östra Klagstorps* församlingars pastorat d. 1 maj 1929 förenats till ett pastorat, benämnt *Källstorps*, *Lilla Bedinge*, *Äspö* och *Östra Klagstorps* församlingars pastorat. Det åligger komministern att sköta kyrkobokföringen för *Äspö* och *Östra Klagstorp*.

<sup>15)</sup> Jämlikt k. res. d. 13 febr. 1920 benämnes pastoratet fr. o. m. d. 1 maj 1921 *Anderslövs* och *Grönby* församlingars pastorat. Tidigare har *Grönby* betraktats som moderförsamling.

<sup>16)</sup> Jämlikt k. brev d. 26 nov. 1926 och d. 22 okt. 1927 hava förra *Östra Vemmenhøgs* och *Västra Vemmenhøgs* församlingars pastorat samt *Tullstorps* och *Svenstorps* församlingars pastorat d. 1 maj 1929 förenats till ett pastorat, benämnt *Östra Vemmenhøgs*, *Västra Vemmenhøgs*, *Tullstorps* och *Svenstorps* församlingars pastorat. Det åligger komministern att sköta kyrkobokföringen för *Tullstorps* och *Svenstorps* församlingar. — Enligt samma k. brev d. 26 nov. 1926 och k. res. d. 23 jan. 1931 hava jämväl *Hemmesdyngne* pastorat och *Östra Torps* pastorat d. 1 maj 1932 förenats till ett pastorat, benämnt *Hemmesdyngne*, *Södra Aby*, *Östra Torps* och *Lilla Isie* församlingars pastorat. Det åligger komministern i detta pastorat att sköta kyrkobokföringen för *Östra Torps* och *Lilla Isie* församlingar.

<sup>17)</sup> Med ändring av vad i k. brev d. 7 febr. 1924 och d. 26 nov. 1926 annorlunda föreskrivits hava jämlikt k. brev d. 27 nov. 1931 (se även anm. 8) *Skurups* pastorat och *Solberga* pastorat, båda i *Vemmenhøgs* kontrakt, d. 1 maj 1932 förenats till ett pastorat, benämnt *Skurups*, *Solberga* och *Hassle-Bösarps* församlingars pastorat. Förutvarande *Västra Nöbbelövs* pastorat i *Ljunns* och *Herrestads* kontrakt skall enligt sistnämnda k. brev hädanefter benämnas *Skurups* och *Västra Nöbbelövs* församlingars pastorat.

<sup>18)</sup> För *Balkåkra*, *Snårestad* och *Skårby* invigdes 1867 gemensam kyrka i *Balkåkra*, benämnd *Marsvinsholms kyrka*. I *Skårby* gamla kyrka hålles dock gudstjänst minst en gång i månaden. I *Snårestads kyrka*, som återuppbyggts och invigts år 1925, hålles gudstjänst en gång i månaden.

<sup>19)</sup> I *Ystad* finnas två kyrkor, S:t Maria och S:t Petri. Äktenskapslysningar och andra kyrkliga kungörelser avkunnas från båda kyrkornas predikstolar, vilket är en kvarleva från den tid, då staden hade två församlingar.

<sup>20)</sup> Jämlikt k. brev d. 26 nov. 1926 och d. 4 febr. 1927 hava förra *Sövestads* och *Bromma* församlingars pastorat samt *Bjåresjö* och *Hedesköga* församlingars pastorat d. 1 maj 1927 förenats till



ett pastorat, benämnt Sövestads, Bromma, Bjäresjö och Hedeskoga församlingars pastorat. Det åligger komministern att sköta kyrkobokföringen för Bjäresjö och Hedeskoga.

<sup>21)</sup> *Stora Herrestads* och *Borrie* församlingar hava sedan 1869 gemensam kyrka belägen i den förstnämnda församlingen. *Borrie* kapell, som länge varit raserat, har nu restaurerats och återinvigts år 1929.

<sup>22)</sup> Jämlikt k. brev d. 7 febr. 1924 och d. 26 nov. 1926 skola å dag, som framdeles bestämmas, dels *Stora Köpinge* pastorat, *Glemminge* pastorat och *Bollerups* församling av *Ullstorps* pastorat (jfr anm. 41), samtliga i *Ingelstads* kontrakt, förenas till ett pastorat, benämnt *Stora Köpinge*, *Glemminge*, *Tosterups* och *Bollerups* församlingars pastorat, dels *Övraby* pastorat i *Ingelstads* kontrakt och *Högestads* pastorat i *Ljunits* och *Herrestads* kontrakt förenas till ett pastorat, benämnt *Övraby*, *Benestads*, *Högestads* och *Baldringe* församlingars pastorat. Sistnämnda båda församlingar skola följaktligen överföras till *Ingelstads* kontrakt. Ifrågavarande beslut hava ännu ej gått i verkställighet.

<sup>23)</sup> Jämlikt k. brev d. 15 febr. 1924 och d. 25 nov. 1927 hava förra *Östra Strö* och *Skarhults* församlingars pastorat samt *Borlunda* och *Skeglinge* församlingars pastorat d. 1 maj 1929 förenats till ett pastorat, benämnt *Östra Strö*, *Skarhults*, *Borlunda* och *Skeglinge* församlingars pastorat.

<sup>24)</sup> *Borlunda* och *Skeglinge* äro sedan år 1868 förenade om gemensam kyrka.

<sup>25)</sup> Jämlikt k. brev d. 23 maj 1924 samt särskilda k. res. d. 24 febr. 1928 hava d. 1 maj 1929 beträffande församlingarna i *Färs* kontrakt följande förändringar ägt rum. Förra *Östra Kärrstorps* församlingars pastorat samt *Brandstads* församlingars pastorat hava förenats till ett pastorat, benämnt *Östra Kärrstorps* och *Brandstads* församlingars pastorat; *Södra Åsums* församling samt *Ilstorps* församling av förra *Ilstorps* och *Björka* församlingars pastorat hava förenats till ett pastorat, benämnt *Södra Åsums* och *Ilstorps* församlingars pastorat; *Björka* församling och förra *Öveds* församlingars pastorat hava förenats till ett pastorat, benämnt *Öveds* och *Björka* församlingars pastorat. Jämlikt nämnda k. brev och k. res. d. 10 febr. 1933 hava vidare d. 1 maj 1933 *Vanstads* pastorat och *Rödvinge* pastorat förenats till ett pastorat, benämnt *Vanstads*, *Tolånga*, *Rödvinge* och *Ramsåsa* församlingars pastorat; det åligger komministern i detta pastorat att sköta kyrkobokföringen för *Rödvinge* och *Ramsåsa* församlingar. Slutligen skola enligt k. brev d. 23 maj 1924 å dag, som framdeles bestämmas, *Vombs* pastorat och *Everlövs* församling av *Everlövs* pastorat i *Torna* kontrakt (se anm. 8) förenas till ett pastorat med kyrkoherde bosatt å plats, som sedermera kommer att bestämmas. Denna sammanslagning har ännu ej gått i verkställighet.

<sup>26)</sup> Jämlikt k. brev d. 3 dec. 1926 skall *Bosarps* och *Västra Strö* församlingars pastorat delas sålunda, att å dag, som framdeles bestämmas, *Bosarps* församling och *Stehags* pastorat förenas till ett pastorat, benämnt *Stehags* och *Bosarps* församlingars pastorat, medan *Västra Strö* församling

och *Trollenäs* pastorat förenas till ett pastorat, benämnt *Trollenäs* och *Västra Strö* församlingars pastorat. Beslutet har ännu ej gått i verkställighet.

<sup>27)</sup> *Västra Karaby* kyrka har även benämnts *Karl Ludvig Eugens*.

<sup>28)</sup> Förutom *Västra Sallerups* gamla kyrka finnes i församlingen en kyrka i *Eslövs* stad.

<sup>29)</sup> *Hög* har tidigare varit moderförsamling, men enligt k. brev d. 23 maj 1924 (se även anm. 30) benämnas pastoratet numera *Kävlinge* och *Högs* församlingars pastorat.

<sup>30)</sup> Jämlikt k. brev d. 23 maj 1924 angående församlingarna i *Harjarps* kontrakt och k. res. d. 9 dec. 1927 hava förra *Norrvinge* och *Dagstorps* församlingars pastorat samt *Södervidinge* och *Annelövs* församlingars pastorat d. 1 maj 1929 förenats till ett pastorat, vilket enligt nämnda k. res. benämnas *Södervidinge*, *Annelövs*, *Norrvinge* och *Dagstorps* församlingars pastorat.

<sup>31)</sup> Jämlikt k. brev d. 3 dec. 1926 skola å dag, som framdeles bestämmas, *Härslövs* pastorat och *Vadensjö* pastorat förenas till ett pastorat, bej nämnt *Härslövs*, *Säby*, *Vadensjö* och *Örja* församlingars pastorat. Sammanslagningen har ännu ej gått i verkställighet.

<sup>32)</sup> Jämlikt k. brev d. 23 maj 1924 angående församlingarna i *Rönnebergs* kontrakt och k. res. resp. d. 18 febr. och d. 30 april 1927 hava d. 1 maj 1927 dels förra *Kvistofta* församlingars pastorat och *Glumslövs* församlingars pastorat förenats till ett pastorat, benämnt *Kvistofta* och *Glumslövs* församlingars pastorat, dels förra *Svalövs* församlingars pastorat samt *Källs-Nöbbelövs* och *Felestads* församlingars pastorat förenats till ett pastorat, benämnt *Svalövs*, *Källs-Nöbbelövs* och *Felestads* församlingars pastorat.

<sup>33)</sup> Enligt k. res. d. 24 juli 1920 åligger det komministern i *Allerums* pastorat att sköta kyrkobokföringen för *Fleninge* församling.

<sup>34)</sup> I *Arids* kapell hålles av pastor i *Brunnby* gudstjänst några gånger årligen.

<sup>35)</sup> Angående *Norra Vram* se anm. 10 under *Malmöhus* län i tab. 1. — Vid *Billesholms* gruva finnes ett kapell, där gudstjänst hålles varje predikodag.

<sup>36)</sup> Jämlikt k. brev d. 16 april 1926 har förutvarande *Luggude* kontrakt d. 1 maj 1926 delats i två kontrakt, det ena benämnt *Luggude norra* kontrakt, det andra *Luggude södra* kontrakt.

<sup>37)</sup> Beträffande delning av förra *Hälsingborgs* församling samt gränsreglering mellan *Hälsingborgs* *Gustav Adolfs* och *Raus* församlingar se anm. 53 under *Malmöhus* län i tab. 1. *Gustav Adolfs* och *Maria* församlingar utgöra fr. o. m. d. 1 maj 1927 egna pastorat, men hava gemensam kyrklig ekonomi i alla avseenden. Jämlikt k. res. d. 16 dec. 1927 har jämvald *Raus* församling (jfr anm. 38 och 1:a delen av 1920 års folkräkningsberättelse, sid. 42, anm. 59) fr. o. m. 1930 års ingång gemensam kyrklig ekonomi med de båda övriga församlingarna i *Hälsingborg*.

<sup>38)</sup> Jämlikt k. brev d. 3 dec. 1926 och olika k. res. d. 16 dec. 1927 hava beträffande församlingarna i *Luggude södra* kontrakt d. 1 maj 1929 följande förändringar ägt rum. *Raus* församling av förra *Raus* och *Välluvs* församlingars pastorat utgör eget pastorat; *Ekeby* församling av förra

Ekeby och *Frillestads församlingars pastorat* samt *Hässlunda* och *Risekatslösa församlingars pastorat* hava förenats till ett pastorat, benämmt Ekeby, Hässlunda och Risekatslösa församlingars pastorat; Vallväs församling, Frillestads församling samt *Bårslövs* och *Fjärestads församlingars pastorat* hava förenats till ett pastorat, benämmt Bårslövs, Fjärestads, Frillestads och Vallväs församlingars pastorat. Det älgger komministern i nuvarande Ekeby pastorat att sköta kyrkobokföringen för *Hässlunda* och *Risekatslösa församlingars* samt komministern i Bårslövs pastorat för Frillestads och Vallväs församlingar.

<sup>39)</sup> Jämlikt k. brev d. 26 nov. 1926 angående huvudsakligen församlingar i *Albo* och *Järrestads* kontrakt samt k. res. d. 22 okt. 1927 hava d. 1 maj 1929 förra *Östra Hoby* församlingars pastorat i *Ingelstads* kontrakt (jfr anm. 41) samt *Vallby* och *Bolshögs församlingars pastorat* förenats till ett pastorat, benämmt *Östra Hoby, Vallby* och *Bolshögs församlingars pastorat*. *Östra Hoby* har samtidigt överförts till *Albo* och *Järrestads* kontrakt. Det älgger komministern i pastoratet att sköta kyrkobokföringen för *Vallby* och *Bolshögs församlingar*. — Jämlikt samma k. brev och k. res. d. 16 april 1930 hava vidare d. 1 maj 1930 *Stiby* församling av förra *Stiby* och *S:t Olofs församlingars pastorat* samt *Östra Vemmerlövs församling* av förra *Östra Vemmerlövs* och *Rörums församlingars pastorat* förenats till ett pastorat, benämmt *Stiby* och *Östra Vemmerlövs församlingars pastorat*, medan *S:t Olof* och *Rörum* förenats till ett pastorat, benämmt *S:t Olofs* och *Rörums församlingars pastorat*.

<sup>40)</sup> *Bolshögs kyrka* ligger inom *Östra Tommarps församling*.

<sup>41)</sup> Jämlikt k. brev d. 29 febr. 1924 angående församlingarna i *Ingelstads* kontrakt och k. res. d. 17 april 1925 hava förra *Hammenhögs* och *Hannas församlingars pastorat* samt *Östra Herrestads* och *Östra Ingelstads församlingars pastorat* d. 1 maj 1925 förenats till ett pastorat, benämmt *Hammenhögs, Hannas, Östra Herrestads* och *Östra Ingelstads församlingars pastorat*. — Jämlikt samma k. brev skola å dag, som framdeles bestämmas, *Tryde* och *Spjutstorps församlingars pastorat* samt *Ullstorps församling* av *Ullstorps* och *Bollerups församlingars pastorat* (jfr anm. 22) förenas till ett pastorat. Sedan med 1926 års ingång *Tomelilla köping* utgör egen församling (se anm. 12 under *Kristianstads län* i tab. 1), tillhör denna enligt k. brev d. 28 aug. 1925 *Tryde* pastorat, vilket därefter benämnes *Tryde, Tomelilla* och *Spjutstorps församlingars pastorat* och efter sammanslagningen med *Ullstorp* skall kallas *Tryde, Tomelilla, Ullstorps* och *Spjutstorps församlingars pastorat*. — Beträffande *Östra Hoby församling*, som utgjorde eget pastorat i *Ingelstads* kontrakt men enligt ovanstående k. brev d. 29 febr. 1924 framdeles skulle överföras till *Albo* och *Järrestads* kontrakt för att ingå i pastoratsbildning därstädes, se anm. 39.

<sup>42)</sup> *Riseberga kyrka* har och benämns *Oskars, Färingtofta* *Josefina kyrka*. — Enligt k. res. d. 29 sept. 1923 älgger det komministern i *Riseberga pastorat* att sköta kyrkobokföringen för *Färingtofta församling*.

<sup>43)</sup> Enligt k. res. d. 12 okt. 1923 älgger det komministern i *Örkelljunga pastorat* att sköta kyrkobokföringen för *Rya församling*.

<sup>44)</sup> Angående folkmängden inom *Hishults pastorat* se anm. 54 under *Göteborgs stift*.

<sup>45)</sup> Enligt k. res. d. 19 maj 1922 älgger det komministern i *Västra Karups pastorat* att sköta kyrkobokföringen för *Torekovs församling*.

<sup>46)</sup> *Hov* har tidigare varit moderförsamling, men enligt k. res. d. 19 maj 1922 benämnes pastoratet fr. o. m. d. 1 maj 1923 *Båstads* och *Hovs församlingars pastorat*.

<sup>47)</sup> Jämlikt k. brev d. 14 jan. 1927 och särskilda k. res. d. 22 april 1927 har förra *Kristianstads* och *Vå församlingars pastorat* i *Villands* kontrakt d. 1 maj 1927 delats sålunda, att *Kristianstad* utgör eget pastorat, medan *Vå* och förra *Norra Åsums församlingars pastorat* i *Gärds* kontrakt förenats till ett pastorat, benämmt *Norra Åsums* och *Vå församlingars pastorat*. *Vå* har i följd härav överförts till *Gärds* kontrakt. Det älgger komministern i *Norra Åsums pastorat* att sköta kyrkobokföringen för *Vå församling*. — Jämlikt samma k. brev skola å dag, som framdeles bestämmas, *Önnestads pastorat* i *Västra Göinge* kontrakt och *Skepparslövs pastorat* i *Gärds* kontrakt förenas till ett pastorat, benämmt *Önnestads* och *Skepparslövs församlingars pastorat*. Denna sammanslagning har ännu ej gått i verkställighet.

<sup>48)</sup> Förutom församlingsskyrkan finnes i *Finja* en kyrka i *Tyringe municipalsamhälle*.

<sup>49)</sup> Enligt k. res. d. 5 juli 1923 älgger det komministern i *Norra Åkarps pastorat* att sköta kyrkobokföringen för *Viltsjö församling*.

<sup>50)</sup> Jämlikt k. brev d. 14 jan. 1927 skall å dag, som framdeles bestämmas, *Stoby pastorat* delas i två pastorat, det ena bestående av *Stoby* och *Norra Sandby församlingar*, det andra av *Hässlholms församling*. Delningen har ännu ej gått i verkställighet. Enligt k. res. d. 30 juli 1921 älgger det komministern i nuvarande *Stoby pastorat* att sköta kyrkobokföringen för *Hässlholms församling*.

<sup>51)</sup> Jämlikt k. brev d. 11 mars 1927 har *Skånska trängkärens församling* upphört d. 1 maj 1927. Kyrkoböckerna äro överlämnade till *Hässlholms församling*.

<sup>52)</sup> Jämlikt k. brev d. 11 mars 1927 har *Kristianstads garnisonsförsamling* upphört d. 1 maj 1927. Kyrkoböckerna äro överlämnade till *Kristianstads stadsförsamling*.

<sup>53)</sup> Inom *Åhus församling* finnes vid *Yngsjö* ett kapell, där gudstjänst hålles varje predikodag.

<sup>54)</sup> *Hörröd* har tidigare varit moderförsamling, men jämlikt k. brev d. 15 maj 1925 benämnes pastoratet fr. o. m. d. 1 maj 1926 *Maglehems* och *Hörröds församlingars pastorat*.

<sup>55)</sup> *Åsphult* har tidigare varit moderförsamling, men jämlikt k. brev d. 16 dec. 1921 benämnes pastoratet fr. o. m. d. 1 okt. 1922 *Linderöds* och *Åsphults församlingars pastorat*.

<sup>56)</sup> I *Karlskrona* finnas tre kyrkor, *Fredrikskyrkan* och *Tyska kyrkan* eller *Heliga Trefaldighetskyrkan*, vilka begagnas av *stadsförsamlingen*, samt *amiralitetsförsamlingens kyrka*, *Amiralitetskyrkan*. Att *stadsförsamlingen* har två kyrkor beror på dess uppkomst genom sammanslagning

av två äldre församlingar. — I fråga om amiralitetsförsamlingen har K. Maj:t d. 11 maj 1923 förordnat, att församlingsboken fr. o. m. d. 1 nov. 1924 skall föras enligt de för territoriell församling stadgade grunderna.

<sup>57)</sup> Jämfö kyrka fick vid invigningen år 1828 namnet Oskars kyrka. — Enligt k. res. d. 15 mars 1929 åligger det komministern i *Ramdala* pastorat att sköta kyrkobokföringen för Jämfö församling.

<sup>58)</sup> Enligt k. res. d. 23 maj 1919 åligger det komministern i Flymen av *Lösens* pastorat att sköta kyrkobokföringen för *Flymens kapellförsamling*.

<sup>59)</sup> Jämlikt k. res. d. 21 juni 1922 hava *Sturkö* och *Tjurkö* församlingar d. 1 maj 1923 skilts från *Torhamns* pastorat och bilda eget pastorat, benämnt *Sturkö* och *Tjurkö* församlingars pastorat. — *Tjurkö* församling har tidigare begagnat *Sturkö* kyrka, men särskild kyrka å *Tjurkö* är numera uppförd.

<sup>60)</sup> Inom den i *Ronneby församling* ingående *Ronneby socken* finnes enligt domkapitlets förordnande ett särskilt kyrkobokföringsområde, kallat *Bredåkra kyrkobokföringsområde*. — I samma församlingsdel finnas ett kapell i *Kallinge*,

där gudstjänst hålles varje predikodag, samt ett i *Möljeryd*, invigt år 1928.

<sup>61)</sup> *Backaryds* kyrka har även fått sig namnet *Helga Trefaldighet* tillagt.

<sup>62)</sup> Enligt k. res. d. 23 maj 1919 åligger det komministern i *Nättraby* pastorat att sköta kyrkobokföringen för *Aspö* och *Hasslö* församlingar.

<sup>63)</sup> Enligt k. res. d. 8 mars 1918 åligger det komministern i *Fridlevstads* pastorat att sköta kyrkobokföringen för *Sillhörda* församling.

<sup>64)</sup> Enligt k. res. d. 18 juli 1921 åligger det komministern i *Ringamåla* av *Asarums* pastorat att sköta kyrkobokföringen för *Ringamåla* församling.

<sup>65)</sup> Enligt k. res. d. 16 april 1930 åligger det komministern i *Bräkne-Hoby* pastorat att sköta kyrkobokföringen för *Öljeviks* församling.

<sup>66)</sup> *Sölvesborgs landsförsamling* begagnar gemensamt med *stadsförsamlingen* den i staden belägna kyrkan. Se vidare anm. 11.

<sup>67)</sup> I *Malmö S:t Pauli* församling har nytt kapell uppförts i *Kirsebergsstaden* och invigts år 1928.

<sup>68)</sup> *Stora Hammars* församlings ödekyrka har restaurerats och återinvigts år 1929.

Pastorat och tillhörande församlingar samt kontrakt	Areal, i km <sup>2</sup>		Folk-mängd	Pastorat och tillhörande församlingar samt kontrakt	Areal, i km <sup>2</sup>		Folk-mängd
	Hela arealen	Därrav land			Hela arealen	Därrav land	
<b>8) Göteborgs stift.</b>				<b>Morlanda<sup>18)</sup> + Käringsön<sup>19)</sup> + Mollösund<sup>19)</sup> + Gullholmen<sup>19)</sup> . . . . .</b>	87.04	86.73	5 231
Göteborgs Gustavi förs. . . . .	1.03	0.86	13 067	Skaftö <sup>18)</sup> . . . . .	25.41	25.41	2 715
Göteborgs Kristine » <sup>2)</sup> . . . . .	3.93	3.02	11 086	Tegneby <sup>20)</sup> + Röra + Ståla . . . . .	154.00	153.58	4 428
Göteborgs Gamlestadss förs. <sup>1)</sup> » <sup>2)</sup> . . . . .	23.17	22.37	33 022	Myckleby + Långelanda + Torp . . . . .	133.83	130.58	4 153
Göteborgs Vasa förs. <sup>1)</sup> . . . . .	1.35	1.32	16 706	Ornsts o. Tjörns ktr. a) . . . . .	559.94	555.76	25 656
Göteborgs Johannebergs » <sup>1)</sup> . . . . .	1.85	1.83	17 949	Foss <sup>21)</sup> + Häby . . . . .	133.30	129.30	4 970
Göteborgs Annedals » . . . . .	2.25	2.25	16 304	Svarteborg <sup>21)</sup> . . . . .	141.29	135.17	2 622
Göteborgs Haga » . . . . .	0.33	0.33	11 334	Bro <sup>22)</sup> + Brastad . . . . .	125.74	125.05	6 986
Göteborgs Oskar Fredriks förs. <sup>5a)</sup> . . . . .	2.45	2.25	26 458	Lyse <sup>23)</sup> . . . . .	47.62	47.53	2 704
Göteborgs Masthuggs förs. <sup>2)</sup> . . . . .	0.59	0.47	10 836	Lysekil . . . . .	5.51	5.51	5 866
Göteborgs Karl Johans förs. <sup>3)</sup> » <sup>3)</sup> . . . . .	4.94	4.14	36 895	Tossene <sup>23)</sup> + Bärfendal <sup>23)</sup> + Hunnebostrands kapellförs. <sup>23)</sup> . . . . .	87.78	87.07	5 912
Örgryte <sup>1)</sup> » <sup>3)</sup> . . . . .	19.40	17.36	27 019	Kungshamn <sup>24)</sup> + Smögen <sup>24)</sup> + Askum <sup>24)</sup> + Malmön <sup>24)</sup> . . . . .	69.55	69.23	8 192
Lundby <sup>1)</sup> » <sup>4)</sup> » <sup>4)</sup> . . . . .	27.06	26.15	22 327	Kville <sup>25)</sup> + Bottna <sup>25)</sup> + Svenneby <sup>25)</sup> . . . . .	207.15	206.91	6 942
Göteborgs Tyska förs. <sup>2)</sup> . . . . .	—	—	784	Krokstad <sup>59)</sup> + Hede <sup>59)</sup> + Sanne <sup>59)</sup> . . . . .	283.56	273.10	3 432
Landvetter <sup>2)</sup> + Härryda . . . . .	176.33	164.88	2 896	Vikornas södra ktr. a) . . . . .	1 101.50	1 078.87	47 626
Partille <sup>5)</sup> . . . . .	59.55	57.68	7 214	Tanum <sup>26)</sup> + Lur <sup>27)</sup> . . . . .	352.20	349.17	8 063
Mölnal <sup>6)</sup> + Källered + Råda <sup>6)</sup> . . . . .	109.62	104.23	20 229	Skee <sup>28)</sup> » <sup>29)</sup> + Tjärnö <sup>29)</sup> . . . . .	316.31	308.46	7 648
Västra Frölunda <sup>7)</sup> + Askim . . . . .	68.21	67.84	15 582	Strömstad <sup>28)</sup> . . . . .	4.57	4.14	3 074
Styrsö . . . . .	18.53	18.53	2 742	Näsinge <sup>30)</sup> + Hogdal <sup>30)</sup> + Lommelund . . . . .	150.59	145.54	3 650
Göteborgs domprosteris södra ktr. <sup>1)</sup> » <sup>3)</sup> a) . . . . .	520.59	495.51	292 450	Naverstad <sup>31)</sup> + Mo . . . . .	373.23	343.63	3 182
Öckerö <sup>4)</sup> . . . . .	24.25	24.21	5 873	Vikornas norra ktr. a) . . . . .	1 196.90	1 150.94	25 617
Säve <sup>4)</sup> + Björlanda <sup>4)</sup> + Torstrand <sup>4)</sup> . . . . .	119.06	117.64	3 387	Stora Lundby <sup>32)</sup> + Skallsjö <sup>32)</sup> . . . . .	183.83	157.06	3 776
Backa <sup>4)</sup> + Tuve <sup>4)</sup> . . . . .	30.92	29.69	3 801	Lerum <sup>32)</sup> . . . . .	77.17	66.69	3 860
Kungälv <sup>8)</sup> + Rödbo <sup>8)</sup> + Ytterby . . . . .	58.63	54.71	4 094	Angered + Bergum . . . . .	100.13	95.83	3 134
Kareby + Romelanda <sup>9)</sup> . . . . .	116.80	112.54	2 767	Starrkärr <sup>32)</sup> + Kilanda + Nödinge <sup>32)</sup> . . . . .	155.07	146.98	6 721
Torsby + Harestad + Lycke <sup>10)</sup> . . . . .	107.70	106.78	2 808	Östad <sup>33)</sup> . . . . .	85.19	64.53	1 030
Marstrand . . . . .	7.33	7.33	1 646	Skepplanda <sup>34)</sup> + S:t Peter <sup>34)</sup> + Tunge <sup>34)</sup> . . . . .	132.61	128.50	3 557
Solberga <sup>11)</sup> + Jörlanda <sup>11)</sup> + Hälta . . . . .	145.99	144.62	3 850	Ale-Skövde <sup>35)</sup> + Hällanda <sup>35)</sup> . . . . .	146.25	138.09	2 202
Spekeröd + Ucklum . . . . .	128.83	119.81	2 159	Rommele <sup>35)</sup> + Upphärad <sup>35)</sup> + Fors + Åsbräcka . . . . .	127.06	120.64	3 917
Hjärtum <sup>12)</sup> + Västerlanda <sup>12)</sup> . . . . .	203.56	185.84	4 801	Fuxerna . . . . .	24.52	22.90	2 832
Älvsyssels södra ktr. a) . . . . .	943.07	903.17	35 186	Göteborgs domprosteris norra ktr. c) . . . . .	1 031.83	941.22	31 029
Ödsmål + Norum <sup>13)</sup> . . . . .	77.73	75.31	2 970	Sätla <sup>36)</sup> + Hyssna <sup>36)</sup> . . . . .	227.12	200.97	4 177
Forshälla <sup>14)</sup> + Resteröd + Ljung + Grinneröd <sup>14)</sup> . . . . .	220.33	215.35	4 509	Seglora + Fritsla + Kinna-rumma <sup>37)</sup> + Skepphult . . . . .	305.57	291.42	7 703
Uddevalla <sup>15)</sup> + Båve <sup>15)</sup> + Lane-Ryr . . . . .	169.19	166.54	17 972	Örby <sup>38)</sup> + Kinna . . . . .	171.23	158.44	9 742
Skredsvik + Herrestad + Högåas . . . . .	194.12	191.43	3 444	Berghem + Hajom . . . . .	79.11	74.40	1 884
Bokenås + Dragsmark . . . . .	63.03	63.03	1 580				
Älvsyssels norra ktr. <sup>15)</sup> a) . . . . .	724.40	711.66	30 475				
Stenkyrka <sup>16)</sup> + Klövedal <sup>16)</sup> + Valla <sup>16)</sup> . . . . .	150.32	150.12	6 760				
Rönäng <sup>17)</sup> + Klädesholmen . . . . .	9.34	9.34	2 369				

Pastorat och tillhörande församlingar samt kontrakt	Areal, i km <sup>2</sup>		Folk-mängd	Pastorat och tillhörande församlingar samt kontrakt	Areal, i km <sup>2</sup>		Folk-mängd
	Hela arealen	Därav land			Hela arealen	Därav land	
Surteby-Kattunga <sup>88</sup> ) + Fot-skäl + Tostared . . . . .	117.57	108.74	2 504	Lindberg + Torpa . . . . .	62.83	62.29	2 163
Istorp + Öxnevalle + Horred . . . . .	137.06	124.40	3 174	Träslöv . . . . .	31.41	31.19	1 936
Kungsäter + Gunnarsjö + Grimmed + Karl Gustav . . . . .	169.40	153.49	2 244	Hunnestad + Gödestad . . . . .	23.30	23.12	856
Torestorp <sup>89</sup> ) + Öxabäck <sup>90</sup> ) + Ålekulla <sup>91</sup> ) . . . . .	205.42	184.97	2 949	Grimeton + Rolfstorp . . . . .	92.90	88.33	2 088
Bollebygd <sup>92</sup> ) + Björke-torp <sup>93</sup> ) + Töllsjö <sup>94</sup> ) . . . . .	369.81	343.32	7 501	Tvååker + Spannarp . . . . .	71.81	71.19	3 244
Marks o. Bollebygds ktr. c)	<b>1 782.29</b>	<b>1 640.15</b>	<b>41 878</b>	Varbergs ktr. b)	<b>433.32</b>	<b>416.62</b>	<b>20 953</b>
Mjölback + Älvsered + Holselunga . . . . .	200.92	183.39	2 441	Morup . . . . .	45.76	45.41	2 364
Svenljunga <sup>41</sup> ) + Örsås <sup>42</sup> ) + Revesjö + Redslared + Ullasjö <sup>41</sup> ) . . . . .	289.90	281.40	4 286	Falkenberg + Skrea . . . . .	43.84	42.88	6 969
Sexdrega + Roasjö + Ljushult + Hillared . . . . .	206.66	195.04	3 068	Vinberg <sup>43</sup> ) + Stafsinge <sup>44</sup> ) . . . . .	79.29	78.49	4 261
Långhem <sup>45</sup> ) + Dannike + Månstad <sup>46</sup> ) + Södra Ås-arp . . . . .	183.51	166.65	3 402	Ljunby + Alfshög . . . . .	69.37	68.12	2 193
Gällstad <sup>44</sup> ) + Södra Säm <sup>44</sup> ) + Grönahög <sup>44</sup> ) . . . . .	161.50	149.62	2 645	Sibbarp + Dagsås . . . . .	83.39	76.48	1 373
Tvärred <sup>44</sup> ) + Marbäck <sup>44</sup> ) + Finnekumla <sup>44</sup> ) . . . . .	140.72	117.33	2 315	Okome + Köinge + Svarträ Fagered + Källsjö + Ul-lared . . . . .	121.69	116.92	1 999
Dalstorp <sup>45</sup> ) + Hulared <sup>45</sup> ) + Nittorp + Ölsremma + Ljungsarp . . . . .	264.02	254.10	2 655	Gunnarp + Gällared . . . . .	153.13	145.14	1 908
Tranemo <sup>49</sup> ) + Mossebo <sup>50</sup> ) + Ambjörnarp <sup>51</sup> ) + Sjö-tofta <sup>52</sup> ) . . . . .	367.49	349.58	4 656	Falkenbergs ktr. b)	191.21	175.54	2 134
Kalv + Häcksvik + Mär-daklev + Östra Frölunda . . . . .	392.09	352.63	3 204	Drängsered + Krogsred . . . . .	195.14	185.23	1 603
Kinds ktr. c)	<b>2 206.81</b>	<b>2 049.74</b>	<b>28 672</b>	Vessige + Askome . . . . .	93.67	89.18	1 391
Tölö <sup>44</sup> ) + Lindome <sup>46</sup> ) + Älvsåker . . . . .	194.79	186.64	5 008	Åbild . . . . .	61.77	58.76	553
Vallda + Släp <sup>56</sup> ) . . . . .	94.05	93.31	2 866	Årstad + Asige . . . . .	108.75	106.39	2 360
Onsala . . . . .	52.78	52.57	1 689	Slöinge + Eitra . . . . .	58.78	58.10	2 535
Kungsbacka + Hanhals . . . . .	20.42	20.16	2 752	Getinge + Rävinge . . . . .	61.67	60.83	1 971
Fjärås <sup>47</sup> ) + Förlanda . . . . .	205.72	179.18	3 683	Harplinge + Steninge . . . . .	79.88	79.25	3 279
Örnevalle + Landa . . . . .	52.47	51.98	1 524	Söndrum + Vapnö . . . . .	58.13	57.71	2 433
Frillesås + Gällinge + Idala . . . . .	104.32	99.38	1 830	Halmstad <sup>59</sup> ) + Övraby <sup>60</sup> ) + Holm . . . . .	70.41	69.39	25 072
Värö + Stråvalla . . . . .	83.06	81.87	2 736	Slättåkra <sup>61</sup> ) + Kville . . . . .	164.66	162.26	3 633
Veddige <sup>48</sup> ) + Ås <sup>48</sup> ) + Sälls-torp . . . . .	139.52	134.41	3 225	Torup <sup>62</sup> ) + Kinnared <sup>63</sup> ) . . . . .	251.67	241.23	3 380
Fjäre o. Viske ktr. b)	<b>947.13</b>	<b>899.50</b>	<b>25 313</b>	Halmstads ktr. b)	<b>1 204.53</b>	<b>1 168.33</b>	<b>48 210</b>
Valinge <sup>69</sup> ) + Stamnared <sup>70</sup> ) + Skällinge <sup>69</sup> ) + Nöss-linge <sup>71</sup> ) . . . . .	138.89	128.39	2 105	Breared . . . . . b)	157.09	152.38	1 553
Varberg . . . . .	12.18	12.11	8 561	Enslöv <sup>61</sup> ) . . . . . b)	194.95	189.72	4 060
				Snöstorp + Trönninge . . . . . b)	77.97	76.08	2 968
				Eldsberga + Tönnersjö . . . . . b)	169.60	165.99	2 258
				Laholms stadsförs. <sup>72</sup> ) + Laholms landsförs. <sup>73</sup> ) . . . . . b)	85.65	82.02	4 788
				Veinge <sup>74</sup> ) + Tjärby . . . . . b)	213.94	211.50	3 925
				Knäred . . . . . b)	202.70	197.30	2 461
				Ränneslöv + Ysby . . . . . b)	104.77	103.01	3 449
				Östra Karup + Skummes-löv . . . . . b)	72.53	71.29	2 066
				Hasslöv + Våxtorp . . . . . b)	179.68	176.70	3 228
				Hishult b) o. d) (+ Fager-hult i Lunds stift) <sup>74</sup> ) . . . . .	98.38	94.55	2 022
				Laholms ktr. b) o. d)	<b>1 557.26</b>	<b>1 520.54</b>	<b>32 778</b>
				Summa i Göteborgs stift	<b>14 997.25</b>	<b>14 280.99</b>	<b>709 044</b>
				Därav i			
				a) Göteborgs o. Bohus län	5 046.40	4 895.91	457 010
				b) Hallands län	4 922.37	4 746.44	150 285
				c) Älvsborgs län	5 020.93	4 631.11	101 579
				d) Kristianstads län	7.55	7.53	170

Göteborgs stift omfattar alltså: hela Göteborgs och Bohus län; Flundre, Ale, Vättle, Bollebygd, Marks och Kinds härad av Älvsborgs län; hela Hallands län; Hishults församlingdel av Kristianstads län = de gamla landskapen Bohuslän, Halland, sydvästra delen av Västergötland samt en församlingdel i Skåne.

## Anmärkningar till Göteborgs stift.

Angående moder- och annexförsamlingar m. m. se Allmänna anmärkningar å sid. 207.

<sup>1)</sup> Beträffande uppdelning av förutvarande *Göteborgs Vasa församling* se anm. 41 under Göteborgs och Bohus län i tab. 1. En var av de två nya församlingarna utgör eget pastorat. *Johannebergs församling* använder, intill dess kyrka blivit uppförd och invigd, såsom församlingskyrka det s. k. Landalapellet och vid förefallande behov Vasakyrkan. — *Lundby* och *Örgryte församlingar* äro fortfarande i kyrkligt hänsende skilda från Göteborgs församlingar i övrigt, vilka hava gemensam kyrkobokföring, men jämlikt k. brev d. 18 mars 1932 skall Lundby fr. o. m. d. 1 jan. 1935 tillhöra den jämlikt lagen d. 12 juni 1931 angående kyrkofullmäktige m. m. i Göteborg av Göteborgs stads territoriella församlingar bildade kyrkliga samfälligheten. — Jämlikt k. brev d. 11 mars 1927 har *Göteborgs garnisonsförsamling* upphört d. 1 maj 1927. Kyrkoböckerna äro överlämnade till *Gamlestads församling*.

<sup>2)</sup> *Gamlestads församling*s kyrka benämnas även S:t Pauli. I det inom församlingen numera belägna Utby kapell hålles gudstjänst varje predikodag. År 1928 uppfördes ännu ett kapell i församlingen, där jämväl gudstjänst hålles varje predikodag. — I *Masthuggs församling* finnes utom församlingskyrkan den enskilde tillhöriga S:t Johannes kyrka. *Tyska församlingen* i Göteborg begagnar samma kyrka som *Kristine församling*. I sistnämnda församling finnes en den borgerliga kommunen tillhörig kyrka — fordom fattighuskyrkan — numera benämnd Mariakyrkan med gudstjänst varje predikodag. I *Karl Johans församling* är uppfört ett särskilt kapell under namn av S:t Birgitta eller Klippans kapell. I *Örgryte församling* finnas utom församlingskyrkan gamla kyrkan och i *Lundby* dels Brännaregårdens kapell med gudstjänst varje predikodag, dels gamla kyrkan, där gudstjänst hålles vid särskilda tillfällen.

<sup>3)</sup> *Nya Varvels församling* har d. 1 jan. 1931 införlivats med *Göteborgs Karl Johans församling*. Se anm. 37 under Göteborgs och Bohus län i tab. 1.

<sup>4)</sup> Jämlikt k. brev d. 3 nov. 1922 och d. 8 juli 1927 hava *Tuve* och *Backa församlingar*, vilka förut tillhörde resp. *Lundby* och *Säve pastorat*, d. 1 maj 1928 förenats till ett nytt pastorat, benämnt *Backa* och *Tuve församlingars pastorat*. Samtidigt har förra *Torslanda pastorat* delats sålunda, att *Öckerö församling* bildar eget pastorat, medan *Torslanda* förenats med *Säve pastorat* till ett pastorat, benämnt *Säve, Björlanda* och *Torslanda församlingars pastorat*. Det äligger komministern i sistnämnda pastorat att sköta kyrkobokföringen för *Torslanda församling*. — Vid *Kärna* i *Säve* finnes ett kapell, invigt år 1927.

<sup>5)</sup> Jämlikt k. res. d. 25 sept. 1920 har *Partille församling* d. 1 maj 1921 skilts från *Landvetters pastorat* och utgör eget pastorat. I *Partille* finnes, utom församlingskyrkan, vid *Jonsereds fabriker* en kyrka, där gudstjänst hålles varje söndag.

<sup>6)</sup> Enligt k. res. d. 31 dec. 1921 benämnas förra *Fänsbergs församling* fr. o. m. d. 1 jan. 1922 *Mölnadal* (jfr anm. 42 under Göteborgs och Bohus län i tab. 1). — Enligt k. res. d. 9 maj 1930 äligger det

komministern i *Råda* av *Mölnadals pastorat* att sköta kyrkobokföringen för *Råda församling*.

<sup>7)</sup> Jämlikt k. res. d. 19 maj 1922 utgör *Älvsborgs municipalsamhälle* i *Västra Frölunda* fr. o. m. d. 1 maj 1923 särskilt kyrkobokföringsdistrikt (se tab. 14). Det äligger komministern att sköta kyrkobokföringen för municipalsamhället. Inom detta är beläget *Hagens kapell*, där gudstjänst hålles varje predikodag.

<sup>8)</sup> *Rööbo* begagnar gemensamt med *Kungälv* den i staden belägna kyrkan.

<sup>9)</sup> Inom *Romelanda församling* finnes utom församlingskyrkan ett kapell vid *Norrmannebo*.

<sup>10)</sup> *Lycke kyrka* har även fått namnet *Karl Ludvig Eugens*.

<sup>11)</sup> Jämlikt k. res. d. 31 juli 1925 äligger det komministern i *Solberga pastorat* att sköta kyrkobokföringen för *Jörlanda församling*.

<sup>12)</sup> Jämlikt k. res. d. 1 febr. 1924 äligger det komministern i *Hjärtums pastorat* att sköta kyrkobokföringen för *Västerlanda församling*.

<sup>13)</sup> I *Stenungsund* i *Norum* finnes ett kapell, invigt d. 25 jan. 1927. Gudstjänst hålles där varje predikodag.

<sup>14)</sup> Jämlikt k. res. d. 1 febr. 1924 äligger det komministern i *Forshälla pastorat* att sköta kyrkobokföringen för *Grinneröds församling*. I det inom *Forshälla* belägna kapellet vid *Stora Djurhult* hålles gudstjänst varje predikodag.

<sup>15)</sup> *Båve* har gemensam kyrka med *Uddevalla*. — Jämlikt k. brev d. 4 juni 1926 har *Bohusläns regementes församling* upphört d. 1 jan. 1927.

<sup>16)</sup> Enligt k. res. d. 16 juli 1919 äligger det komministrarna i *Klövedal* och *Valla* av *Stenkyrka pastorat* att sköta kyrkobokföringen var och en för sin församling. I *Stenkyrka* finnas utom församlingskyrkan ett kapell i *Skärhamn* och ett i *Bleket*.

<sup>17)</sup> Ursprungliga namnet för *Rönnängs kyrka* är *Tjörnehuvuds kyrka*.

<sup>18)</sup> Jämlikt k. res. d. 12 nov. 1923 har *Skaftö församling* d. 1 maj 1924 avskilts från *Morlanda pastorat* till eget pastorat. Församlingen, som omfattar *Skaftö*, *Fiskebäckskils* och *Grundsunds kommuner*, begagnar kapellkyrkorna i *Fiskebäckskil* och *Grundsund*.

<sup>19)</sup> K. Maj:t har d. 26 jan. 1923 förklarar, att *Mollöns*, *Gullholmens* och *Käringöns* förutvarande kapellförsamlingar skola utgöra annexförsamlingar till *Morlanda*. Jämlikt k. res. d. 12 nov. 1923 äligger det de i de tre annexförsamlingarna bosatta komministrarna att sköta kyrkobokföringen var och en för sin församling. Inom *Morlanda* finnas kapell i *Hälleviksstrand* och å *Flatön*, i vilka gudstjänst förrättas i regel varje predikodag.

<sup>20)</sup> Inom *Tegneby församling* finnes utom församlingskyrkan ett kapell vid *Nösund*, där gudstjänst hålles i regel varje predikodag.

<sup>21)</sup> Jämlikt k. res. d. 10 aug. 1920 har *Svarieborgs församling* d. 1 maj 1921 avskilts från *Foss*s pastorat och utgör eget pastorat.

<sup>22)</sup> Jämlikt k. res. d. 21 april 1922 har *Lyse församling* d. 1 maj 1922 avskilts från *Bro pastorat* och utgör eget pastorat.

<sup>22)</sup> I Bovallstrand inom *Tossene* finnes ett kapell, där gudstjänst hålles varannan söndag. — Enligt k. res. d. 6 okt. 1916 åligger det komministerarna i *Bärfendal* och *Hunnebostrand* av *Tossene* pastorat att sköta kyrkobokföringen var och en för sin församling.

<sup>23)</sup> Jämlikt k. brev d. 16 febr. 1923 har förutvarande *Kungshamn*s församling d. 1 jan. 1924 delats i två församlingar, den östra benämnd *Kungshamn*, den västra *Smögen* (jfr anm. 25 under Göteborgs och Bohus län i tab. 1). — Enligt k. res. d. 6 okt. 1916 åligger det komministerarna i *Askum* och *Malmön* av *Kungshamn*s pastorat att sköta kyrkobokföringen var och en för sin församling.

<sup>24)</sup> Jämlikt k. res. d. 10 aug. 1920 åligger det komministerarna i *Svenneby* och *Fjällbacka* av *Kville* pastorat att sköta kyrkobokföringen för *Svenneby* och *Bottna* församlingar resp. *Fjällbacka* kapellag. — Angående *Fjällbacka* se i övrigt anm. 31 under Göteborgs och Bohus län i tab. 1. — Inom *Kville* församling finnes utom församlingskyrkan ett kapell vid *Hamburgsund*. Förslag att *Fjällbacka* skulle betraktas som annexförsamling föranledde d. 26 jan. 1923 ej någon K. Maj:ts åtgärd.

<sup>25)</sup> *Tanums* församling är enligt domkapitlets förordnande delad på två s. k. kyrkoområden, *Tanums* och *Grebbestads*, med var sin kyrka. Det senare omfattar förutom *Grebbestads* köping även en del av *Tanums* kommun.

<sup>26)</sup> Inom *Lurs* församling finnes utom församlingskyrkan ett kapell å *Resö*, varest gudstjänst äger rum i regel varje predikodag.

<sup>27)</sup> Jämlikt k. res. d. 17 juni 1921 har *Strömstads* församling d. 1 maj 1922 avskilts från *Skee* pastorat till eget pastorat.

<sup>28)</sup> Jämlikt k. res. d. 17 juni 1921 åligger det komministern i *Tjärnö* av *Skee* pastorat att sköta kyrkobokföringen för *Tjärnö* församling. — I *Skee* församling finnes ett kapell i *Krokstrand*, där gudstjänst hålles varje predikodag.

<sup>29)</sup> *Hogdal* är moderkyrkan, fastän pastoratet bär namn av *Näsinge*. — Jämlikt k. res. d. 15 mars 1918 åligger det komministern i pastoratet att sköta kyrkobokföringen för *Hogdals* församling.

<sup>30)</sup> I *Fagerhult* inom *Naverstad* finnes ett kapell, invigt år 1924.

<sup>31)</sup> Jämlikt k. res. d. 21 mars 1924 har *Lerums* församling d. 1 maj 1924 avskilts från *Stora Lundby* pastorat till eget pastorat. Det åligger komministern i *Stora Lundby* pastorat att sköta kyrkobokföringen för *Skallsjö* församling. I *Stora Lundby* finnes på *Öjareds* säteri ett kapell, där gudstjänst förrättas några gånger under sommaren.

<sup>32)</sup> I *Östad* finnes vid *Anten* ett kapell, som är gemensamt för *Östads* och *Långareds* (Skara stift) församlingar. I kapellet hålles gudstjänst varannan predikodag.

<sup>33)</sup> Jämlikt k. res. d. 18 okt. 1917 åligger det komministern i *Skepplanda* pastorat att sköta kyrkobokföringen i *S:t Peters* och *Tunge* församlingar. — *S:t Peters* församling har även benämnts dels *S:t Peder*, dels *Gamla Lödöse*. Församlingen har sedan 1845 haft gemensam kyrka med *Tunge* i *Gamla Lödöse*. Jämlikt k. brev d. 24 okt. 1930 skall emellertid fr. o. m. d. 1 dec. 1930 *Tunge* restaurerade kyrka vara församlingskyrka för

*Tunge* församling och *Lödöse* kyrka för *S:t Peters* församling.

<sup>34)</sup> Enligt k. res. d. 29 juni 1917 åligger det komministern i *Rommele* pastorat att sköta kyrkobokföringen för *Upphärads* församling.

<sup>35)</sup> Jämlikt k. res. d. 18 dec. 1918 åligger det komministern i *Sättila* pastorat att sköta kyrkobokföringen för *Hysena* församling. — Inom *Sättila* finnes vid *Ubbhult* ett kapell, där gudstjänst hålles i regel varje predikodag.

<sup>36)</sup> I en kyrka vid *Rydboholms väverifabrik* i *Kinnarumma* hålles gudstjänst av särskild predikant enligt k. brev d. 18 dec. 1843. I samma församling har vid *Viskafors* uppförts ännu en brukskyrka. I båda brukskyrkorna hålles gudstjänst varje predikodag.

<sup>37)</sup> Inom *Örby* finnes vid *Skene* en kyrka, invigd år 1922. Gudstjänst hålles där varje predikodag.

<sup>38)</sup> Jämlikt k. brev d. 22 maj 1925 hava *Surteby* och *Kattunga* förutvarande församlingar, vilka gemensamt begagnade *Surteby* kyrka, d. 1 jan. 1926 förenats till en församling, benämnd *Surteby-Kattunga* (jfr anm. 37 under Älvsborgs län i tab. 1).

<sup>39)</sup> Jämlikt k. res. d. 13 febr. 1920 åligger det komministern i *Töllejö* av *Bollebygds* pastorat att sköta kyrkobokföringen för *Töllejö* församling. — Inom *Björketorps* församling finnes utom församlingskyrkan en särskild kyrka vid *Hindås*. Inom *Bollebygd* finnes en kyrka vid *Hultafors*.

<sup>40)</sup> *Svenjunga* och *Ullasjö* hava sedan år 1829 gemensam kyrka.

<sup>41)</sup> Inom *Örsås* församling finnes utom församlingskyrkan ett kapell vid *Strömsfors* bruk, där söndagligen gudstjänst hålles.

<sup>42)</sup> Jämlikt k. res. d. 19 juni 1919 åligger det komministern i *Långhems* pastorat att sköta kyrkobokföringen för *Månstads* församling. — I *Långhem* finnes på *Torpa säteri* ett kapell, där gudstjänst förrättas 4 å 5 gånger under sommaren.

<sup>43)</sup> Jämlikt k. res. d. 24 juli 1920 har förra *Gällstads* pastorat d. 1 maj 1921 delats i två, det ena benämnt *Gällstads, Södra Säms* och *Grönahögs* församlingars pastorat, det andra *Tvärreds, Marbäcks* och *Finnekumla* församlingars pastorat. Det åligger komministern i *Gällstads* pastorat att sköta kyrkobokföringen för *Grönahögs* församling samt komministern i *Tvärreds* pastorat att sköta kyrkobokföringen för *Marbäcks* församling. *Södra Säm* och *Gällstad* hava gemensam kyrka. I pastoratet hålles gudstjänst, förutom i de två församlingskyrkorna, i regel fyra gånger i månaden i *Påbo* kapell i *Gällstads* socken.

<sup>44)</sup> *Dalstorps* kyrka har sedan 1880 varit gemensam för *Dalstorp* och *Hulared*. Sedan *Hulareds* nedbrunna kyrka återupbyggts och tagits i bruk för gudstjänst, har K. Maj:it emellertid d. 27 nov. 1931 medgivit, att de båda församlingarnas förening om gemensam kyrka må upphöra med utgången av år 1932.

<sup>45)</sup> Jämlikt k. res. d. 18 nov. 1921 åligger det komministern i *Tölö* pastorat att sköta kyrkobokföringen för *Lindome* församling.

<sup>46)</sup> I *Fjärås* församling förrättas gudstjänst varje predikodag, utom i församlingskyrkan, även i *Tjolöholms slottskapell*.

<sup>47)</sup> Jämlikt k. res. d. 13 maj 1921 åligger det komministern i *Veddige* pastorat att sköta kyrkobokföringen för *Ås* församling.

<sup>45)</sup> Jämlikt k. res. d. 27 nov. 1919 åligger det komministeren i *Vinbergs* pastorat att sköta kyrkobokföringen för *Stafsinge* församling. — I Hässlås i *Stafsinge* församling finnes ett kapell, invigt år 1927.

<sup>46)</sup> *Övraby* församling begagnar *Halmstads* kyrka. I *Övraby* finnes dock ett kapell vid *Sperlingsholm*, där gudstjänst hålles vissa söndagar.

<sup>47)</sup> Uti *Oskarsström* finnes en kyrka, gemensam för *Slättåkra* och *Enslövs* församlingar, och hålles där gudstjänst varje predikodag. — I *Enslövs* församling finnes ett kapell i *Skavböke*.

<sup>48)</sup> *Landsförsamlingen* begagnar den i *Laholm* belägna stadskyrkan.

<sup>49)</sup> I *Mästocka* kapell uti *Veinge* församling förrättas gudstjänst varje predikodag.

<sup>50)</sup> Då endast moderförsamlingen *Hishult* hör till Göteborgs stift, så är blott dess folkmängd här uppförd, varemot *Fagerhult* återfinnes i *Lunds* stift och *Norra Åsbo* kontrakt, dit denna församling hör. Hela pastoratets folkmängd utgjorde 3 480 personer på en areal av 180·89 km<sup>2</sup>, varav 173·17 km<sup>2</sup> land.

<sup>51)</sup> Jämlikt k. res. d. 29 juni 1917 åligger det komministeren i *Starrkärrs* pastorat att sköta kyrkobokföringen för *Nödinge* församling. — I *Nödinge* finnes förutom församlingskyrkan en kyrka i *Surte*, där gudstjänst hålles varje predikodag.

<sup>52)</sup> I *Släp* finnes förutom församlingskyrkan ett kapell å *Särö*.

<sup>53)</sup> Jämlikt k. res. d. 19 maj 1916 åligger det komministeren i *Torups* pastorat att sköta kyrkobokföringen för *Kinnareds* församling. — I *Torup* finnes förutom församlingskyrkan ett kapell i *Mjälåhult*.

<sup>54)</sup> I *Oskar Fredriks* församling finnes *Församlingshyddans* kapell, där gudstjänst hålles varannan predikodag.

<sup>55)</sup> I pastorat bestående av flera församlingar åligger det komminister i åtskilliga fall utom de ovan nämnda att sköta kyrkobokföringen i en eller flera av pastoratets församlingar. Här nedan angivas dessa pastorat, datum för K. Maj:ts beslut, vederbörande komministerbefattning samt den församling, kyrkobokföringsskyldigheten avser:

*Krokstad* + *Hede* + *Sanne*, d. 28 april 1916, komministrarna i *Hede* och *Sanne*, *Hede* resp. *Sanne*. — *Ale-Skörde* + *Hålanda*, d. 18 okt. 1917, komministeren i pastoratet, *Hålanda*. — *Torestorp* + *Öxabäck* + *Ålekulla*, d. 30 jan. 1920, komministeren i pastoratet, *Öxabäck*. — *Tranemo* + *Mossebo* + *Ambjörnarp* + *Sjötofta*, d. 1 febr. 1918, komministeren i pastoratet, *Sjötofta*. — *Valinge* + *Stamnared* + *Skällinge* + *Nöslinge*, d. 15 mars 1918, komministeren i pastoratet, *Skällinge* och *Nöslinge*.



Pastorat och tillhörande församlingar samt kontrakt	Areal, i km <sup>2</sup>		Folk-mängd	Pastorat och tillhörande församlingar samt kontrakt	Areal, i km <sup>2</sup>		Folk-mängd
	Hela arealen	Därav land			Hela arealen	Därav land	
<b>9) Karlstads stift.</b>							
Karlstads stadsförs. <sup>1)</sup> + Karlstads landsförs. <sup>1)</sup>	74.69	68.17	24 232	Lysvik . . . . .	201.83	178.54	3 142
Stora Kil <sup>2)</sup> + Frykerud <sup>2)</sup>	319.12	281.45	6 519	Östmark . . . . .	396.51	380.92	3 609
Övre Ullerud <sup>3)</sup>	230.00	193.14	2 147	Fryksdals ktr. a)	2 781.20	2 553.06	33 690
Nedre Ullerud <sup>3)</sup>	131.46	113.49	4 484	Arvika landsförs. <sup>10)</sup> + Älgå <sup>11)</sup> + Ny <sup>11)</sup>	466.09	375.73	7 741
Ransäter <sup>3)</sup> + Munkfors kapellförs. <sup>3)</sup>	147.23	140.28	5 794	Arvika stadsförs.	7.36	6.14	7 981
Grava	131.80	124.81	3 748	Gunnarskog <sup>12)</sup> + Bogen <sup>12)</sup>	496.53	449.39	4 387
Forshaga	38.98	34.22	3 944	Köla <sup>10)</sup> + Järnskog <sup>10)</sup> + Skillingmark <sup>10)</sup>	610.19	554.21	6 446
Hammarö <sup>4)</sup>	51.52	51.03	4 886	Eda <sup>21)</sup>	288.19	267.62	6 547
Kils ktr. a)	1 124.80	1 006.59	55 754	Brunskog <sup>22)</sup> + Boda <sup>22)</sup> + Mangakog <sup>22)</sup>	485.82	429.21	6 120
Ekshärad	889.88	821.24	6 558	Jösse ktr. a)	2 354.18	2 082.30	39 222
Norra Råda <sup>5)</sup> + Hagfors kapellförs. <sup>5)</sup> + Sunne-mo <sup>5)</sup> + Gustav Adolf <sup>5)</sup>	1 153.56	1 045.11	13 965	Holmedal <sup>23)</sup> + Karlanda <sup>23)</sup>	344.93	321.11	3 541
Norra Ny <sup>6)</sup> + Nyskoga <sup>6)</sup>	928.38	900.97	3 649	Töcksmark <sup>23)</sup> + Östervallskog <sup>23)</sup> + Västra Fågelvik	389.57	329.58	3 366
Dalby	805.19	779.65	3 716	Blomskog <sup>23)</sup> a) + Tran-kil <sup>23)</sup> a) + Torrskog <sup>23)</sup> b) + Värvik <sup>23)</sup> b)	500.15	383.46	4 881
Södra Finnskoga <sup>7)</sup>	632.82	611.80	1 780	Sillerud	414.18	338.51	2 804
Norra Finnskoga <sup>7)</sup>	683.17	665.91	1 748	Silbodol	259.43	226.33	2 575
Älvdals ktr. a)	5 093.00	4 824.68	31 416	Nordmarks ktr. a) o. b)	1 908.26	1 598.99	17 167
Karlskoga <sup>8)</sup> a)	474.30	430.49	15 303	Gillberga <sup>23)</sup> + Långserud <sup>23)</sup>	431.97	379.50	4 279
Degerfors <sup>8)</sup> c)	89.74	83.31	4 935	Kila <sup>23)</sup> + Tvetå <sup>23)</sup> + Svan-skog <sup>23)</sup>	372.56	320.90	4 046
Bjurtjärn	182.05	137.71	1 687	Stavnäs <sup>23)</sup> + Värmskog <sup>23)</sup> + Högerud <sup>23)</sup>	398.95	314.08	4 177
Visnum <sup>23)</sup> + Visnum-sil <sup>23)</sup> a)	288.49	279.95	4 136	Glava	303.33	229.46	3 363
Kristinehamn <sup>10)</sup> + Var-num <sup>10)</sup> a)	241.23	232.14	14 386	Gillberga ktr. a)	1 506.81	1 243.94	15 865
Rudskoga <sup>11)</sup> a) + Ny-sund <sup>11)</sup> c)	376.20	310.89	3 918	Nor <sup>23)</sup> + Segerstad <sup>23)</sup>	169.67	167.71	3 846
Södra Råda (annex till Am-nehärad i Skara stift) <sup>13)</sup> a)	60.19	43.60	1 086	Grums <sup>23)</sup> a)	174.65	156.20	3 371
Visnums ktr. a) o. c)	1 712.20	1 518.09	45 461	Ed <sup>23)</sup> + Borgvik <sup>23)</sup> a)	153.17	146.68	3 295
Filipstad <sup>13)</sup> + Färnebo <sup>13)</sup>	516.92	446.78	8 203	By <sup>23)</sup> + Säffle kapell-förs. <sup>23)</sup> + Bro <sup>23)</sup> + Södra Ny <sup>23)</sup> b) + Hug-genäs <sup>23)</sup> b)	283.38	278.68	8 834
Nordmark	252.28	235.14	1 859	Millesvik <sup>23)</sup> + Botilsäter <sup>23)</sup> + Eskilsäter <sup>23)</sup> + Ölse-rud <sup>23)</sup>	227.10	226.66	2 360
Rämen	311.94	289.82	3 059	Nors ktr. a)	1 007.97	975.93	21 706
Gåsborn	237.79	222.00	1 109	Steneby <sup>27)</sup> + Tisselskog <sup>27)</sup> + Bäcke <sup>27)</sup> + Ödskölt <sup>27)</sup>	373.95	323.64	6 439
Brattfors	219.09	199.63	1 143	Ärtemark	171.72	139.62	3 730
Våse <sup>23)</sup> + Östra Fågel-vik <sup>23)</sup>	343.98	334.89	5 669	Edsleskog <sup>23)</sup> + Mo <sup>23)</sup> + Frösskog <sup>23)</sup>	225.11	196.93	2 664
Alster	128.53	111.42	1 505	Laxarby	212.13	177.25	2 084
Nyed <sup>14)</sup> + Älvsbacka <sup>14)</sup>	398.02	358.22	5 743	Töse m. Tydje <sup>23)</sup>	89.67	88.04	1 497
Ölme	178.80	175.56	2 225	Animskog	123.11	99.80	1 482
Kroppa <sup>14)</sup> + Lungsund <sup>14)</sup>	447.78	385.01	6 098	Ämås stadsförs. <sup>23)</sup> + Ämås landsförs. <sup>23)</sup>	93.07	91.98	7 915
Nyeds ktr. a)	3 035.13	2 758.47	36 613	Norra Dals ktr. b)	1 288.76	1 117.26	25 811
Sunne	572.73	517.53	10 821				
Gräsmark	407.43	366.25	3 009				
Östra Emtervik	133.15	109.91	1 860				
Västra Emtervik	135.45	118.68	1 818				
Fryksände <sup>16)</sup> a) + Lek-vattnet <sup>17)</sup>	717.65	678.60	7 419				
Vitsand <sup>16)</sup>	216.45	202.63	2 012				

Pastorat och tillhörande församlingar samt kontrakt	Areal, i km <sup>2</sup>		Folk-mängd	Pastorat och tillhörande församlingar samt kontrakt	Areal, i km <sup>2</sup>		Folk-mängd
	Hela arealen	Därav land			Hela arealen	Därav land	
Ör <sup>30)</sup> + Dalskog <sup>30)</sup> + Gunnarsnäs <sup>30)</sup> . . . . .	259.28	231.57	3 775	Dals-Ed <sup>32)</sup> + Nössemark <sup>32)</sup> + Häbol <sup>32)</sup> + Töftedal <sup>32)</sup>	753.87	642.68	5 594
Holm <sup>30)</sup> + Skällered <sup>30)</sup> . . . . .				Färgelanda + Ödeborg . . . . .	186.30	171.62	3 947
Järn <sup>30)</sup> . . . . .	152.96	130.60	6 620	Rölanda <sup>32)</sup> + Gesäter <sup>32)</sup> . . . . .	117.26	115.44	1 574
Bolstad <sup>31)</sup> + Grinstad <sup>31)</sup> + Gestad <sup>31)</sup> + Erikstad <sup>31)</sup> . . . . .	207.89	206.82	4 753	Torp + Valbo-Ryr . . . . .	172.55	159.47	1 373
Frändefors <sup>32)</sup> + Brälända <sup>32)</sup> + Sundals-Ryr <sup>32)</sup> . . . . .	380.13	363.17	7 165	Västra Dals ktr. b)	1 601.80	1 449.30	17 893
Södra Dals ktr. b)	1 000.26	932.16	22 313	Summa i Karlstads stift	24 414.37	22 060.77	362 401
Högsäter <sup>32)</sup> + Järbo <sup>32)</sup> + Rännelanda <sup>32)</sup> + Lerdal <sup>32)</sup> + Råggård <sup>32)</sup> . . . . .	371.82	360.09	4 905	Därav i			
				a) Värmlands län . . . . .	19 235.19	17 464.44	269 998
				b) Älvsborgs län . . . . .	4 136.27	3 686.55	67 858
				c) Örebro län . . . . .	1 042.91	909.78	24 545

Karlstads stift omfattar alltså: hela Värmlands län; Tössbo, Vedbo, Valbo, Nordals och Sundals härad jämte Ämås stad av Älvsborgs län; Karlskoga härad och Nysunds församling i Örebro län = de gamla landskapen Värmland och Dalsland jämte en församling i Närke.

### Anmärkningar till Karlstads stift.

Angående moder- och annexförsamlingar m. m. se Allmänna anmärkningar å sid. 207.

<sup>1)</sup> Karlstads landsförsamling begagnar domkyrkan i staden. — Beträffande införlivningen av landsförsamlingen med stadsförsamlingen se anm. 18 under Värmlands län i tab. 1. Karlstads stadsförsamling benämnes efter införlivningen Karlstads församling.

<sup>2)</sup> Enligt k. res. d. 22 febr. 1924 åligger det komministeren i Frykerud av Stora Kils pastorat att sköta kyrkobokföringen för Frykeruds församling.

<sup>3)</sup> Jämlikt k. res. d. 16 april 1926 har förra Ulleruds pastorat d. 1 maj 1926 delats i tre pastorat, benämnda Övre Ulleruds församlings pastorat, Nedre Ulleruds församlings pastorat samt Ransäter församlings och Munkfors kapellförsamlings pastorat. Det åligger komministeren i sistnämnda pastorat att sköta kyrkobokföringen för Ransäter församling.

<sup>4)</sup> Beträffande delning av Hammarö församling i två kyrkobokföringsdistrikt se tab. 14.

<sup>5)</sup> Jämlikt k. brev d. 23 mars 1928 skall Gustav Adolfs förra kapellförsamling utgöra annexförsamling och alltså icke vara skyldig att för framtiden deltaga i kostnaden för byggande och underhåll av Norra Råda församlings kyrka. — Enligt k. res. d. 15 juli 1932 åligger det komministrarna i Sunne-mo, Gustav Adolf och Hagfors att sköta kyrkobokföringen var och en för den församling, där han är bosatt.

<sup>6)</sup> Den 5 maj 1922 har K. Maj:t förklarad, att Nyskoga förra kapellförsamling för framtiden icke skall vara skyldig att deltaga i kostnaden för byggande och underhåll av Norra Ny församlings kyrka samt att den alltså skall utgöra annexförsamling. Enligt k. res. d. 30 juni 1922 åligger det

komministeren i pastoratet att sköta kyrkobokföringen för Nyskoga församling.

<sup>7)</sup> Den 17 febr. 1922 har K. Maj:t förklarad, att Norra Finnskoga förra kapellförsamling för framtiden skall utgöra annexförsamling. — Jämlikt k. res. d. 30 juni 1922 har Norra Finnskoga församling d. 1 maj 1923 avskilt från Södra Finnskoga pastorat till eget pastorat.

<sup>8)</sup> Beträffande avskiljandet vid 1925 års ingång av Degerfors förra kapellag från Karlskoga till egen socken se anm. 18 under Örebro län i tab. 1. Jämlikt k. res. d. 15 jan. 1926 utgör Degerfors församling fr. o. m. d. 1 maj 1926 eget pastorat.

<sup>9)</sup> Angående upphörandet av Karlsdals kapellag se anm. 19 under Örebro län i tab. 1.

<sup>10)</sup> Varnum begagnar gemensamt med Kristinehamn den i staden belägna kyrkan.

<sup>11)</sup> Enligt k. res. d. 21 aug. 1924 åligger det komministeren i Rudskoga pastorat att sköta kyrkobokföringen för Nysunds församling.

<sup>12)</sup> Arealen och folkmängden i moderförsamlingen (Amnehärad) till Södra Råda annex äro upptagna under Skara stift och Norra Vadsbo kontrakt (jfr anm. 24 under Skara stift). Hela pastoratet år 1930: 175.59 km<sup>2</sup>, varav 150.06 km<sup>2</sup> land; 4 065 inv. — Prästlönerregleringskommittén hade föreslagit, att Södra Råda skulle skiljas från Amnehärad pastorat och förenas med Rudskoga pastorat av Karlstads stift, medan Skara domkapitel framställt förslag om överflyttning av Södra Råda till Skara stift. Jämlikt k. res. d. 2 sept. 1914 skall emellertid pastoratets delning på Skara och Karlstads stift bibehållas.

<sup>13)</sup> *Färnebo* begagnar gemensamt med *Filipstad* den i staden belägna kyrkan.

<sup>14)</sup> Enligt k. res. d. 5 juli 1923 åligger det komministern i Älvsbacka av *Nyeds* pastorat att sköta kyrkobokföringen för *Älvsbacka* församling.

<sup>15)</sup> Enligt k. res. d. 30 juni 1922 skall *Lungsunds* församling å dag, som framdeles bestämmes avskiljas från *Kroppa* pastorat till eget pastorat. Dessförinnan åligger det komministern i *Lungsund* att sköta kyrkobokföringen för *Lungsunds* församling.

<sup>16)</sup> *Vitsand* har tidigare underkastad betraktats som kapellförsamling, men d. 10 mars 1922 har K. Maj:t förklarar, att församlingen icke skall vara skyldig att deltaga i kostnaden för byggande och underhåll av *Fryksände* församlings kyrka samt att den alltså skall utgöra annexförsamling. Sedermera har jämlikt k. res. d. 11 nov. 1927 *Vitsands* församling d. 1 maj 1929 avskilt från *Fryksände* pastorat till eget pastorat.

<sup>17)</sup> Den 24 febr. 1922 har K. Maj:t förklarar, att *Lekvattnets* förra kapellförsamling för framtiden skall utgöra annexförsamling. Jämlikt k. res. d. 11 nov. 1927 angående *Fryksände* pastorat åligger det komministern i *Lekvattnet* att sköta kyrkobokföringen för församlingen.

<sup>18)</sup> Enligt k. res. d. 24 mars 1922 åligger det komministrarna i *Älgå* och *Ny* av *Arvika landsförsamlings* pastorat att sköta kyrkobokföringen var och en för sin församling.

<sup>19)</sup> Den 24 febr. 1922 har K. Maj:t förklarar, att *Bogens* förra kapellförsamling för framtiden skall utgöra annexförsamling. — Jämlikt k. res. d. 23 maj 1919 åligger det komministern i *Gunnarskogs* pastorat att sköta kyrkobokföringen för *Bogens* församling.

<sup>20)</sup> Enligt k. res. d. 27 juli 1923 åligger det komministrarna i *Järnskog* och *Skillingmark* av *Köla* pastorat att sköta kyrkobokföringen var och en för sin församling.

<sup>21)</sup> Sedan med ingången av år 1929 norra delen av *Eda* församling avskiltas till eget kyrkobokföringsdistrikt (se tab. 14), åligger det jämlikt k. res. d. 22 juni 1923 komministern i *Eda* pastorat att sköta kyrkobokföringen för detta distrikt.

<sup>22)</sup> Enligt k. res. d. 13 juli 1917 åligger det komministern i *Holmedals* pastorat att sköta kyrkobokföringen för *Karlanda* församling samt komministern i *Töcksmarks* pastorat för *Östervallskogs* församling.

<sup>23)</sup> Jämlikt k. res. d. 19 nov. 1920 har det förutvarande *Nors* pastorat d. 1 maj 1921 delats i tre pastorat, det ena bestående av *Nors* och *Segerstads* församlingar, det andra av *Grums* församling, det tredje av *Eds* och *Borgviks* församlingar. Det åligger komministern i *Nors* pastorat att sköta kyrkobokföringen för *Segerstads* församling samt komministern i *Eds* pastorat för *Borgviks* församling. — *Eds* kyrka har fordöm benämnts *Gustav Adolf*.

<sup>24)</sup> *Borgvik* har tidigare betraktats som kapellförsamling, men d. 10 febr. 1922 har K. Maj:t förklarar, att församlingen ej skall vara skyldig att deltaga i kostnaden för byggande och underhåll

av *Grums* församlings kyrka samt att den alltså skall utgöra annexförsamling.

<sup>25)</sup> I *By* pastorat åligger det jämlikt k. res. d. 14 juli 1916 komministrarna i *Bro* samt *Södra Ny* och *Huggenas* att sköta kyrkobokföringen för *Bro* resp. *Södra Ny* och *Huggenas* församlingar samt enligt k. res. d. 23 dec. 1932 komministern i *Säffle* att sköta kyrkobokföringen för *Säffle* kapellförsamling.

<sup>26)</sup> *Huggenas*, vars kyrka revs 1842, har gemensam kyrka med *Södra Ny*. *Säffle* kapellförsamlings gudstjänster hållas i en kyrksal.

<sup>27)</sup> Jämlikt k. res. d. 9 juni 1916 åligger det komministrarna i *Tisselskog* samt *Bäcke* och *Ödskölt* av *Steneby* pastorat att sköta kyrkobokföringen för *Tisselskogs* resp. *Bäcke* och *Ödskölt* församlingar. — Vid *Billingsfors* bruk i *Steneby* finnes brukskyrka, där gudstjänst förrättas varannan predikodag.

<sup>28)</sup> *Tösse* och *Tydje* utgöra självständiga kommuner och jordbrukssocknar men hava gemensam kyrka och betraktas såsom en församling.

<sup>29)</sup> *Ämås landsförsamling* begagnar kyrkan i staden.

<sup>30)</sup> Jämlikt k. res. d. 29 okt. 1926 har förra *Örs* pastorat d. 1 maj 1927 delats i två pastorat, det ena benämnt *Örs*, *Dalskogs* och *Gunnarsnäs* församlingars pastorat, det andra *Holms*, *Skälleruds* och *Järns* församlingars pastorat. Det åligger komministern i det förra pastoratet att sköta kyrkobokföringen för *Dalskogs* församling och komministern i det senare pastoratet för *Skälleruds* församling.

<sup>31)</sup> Jämlikt k. res. d. 7 sept. 1915 åligger det komministrarna i *Grinstad*, *Gestad* och *Erikstad* av *Bolstads* pastorat att sköta kyrkobokföringen för *Grinstads*, *Gestads* resp. *Erikstads* församlingar. — I *Timmervik* i *Gestad* finnes en kyrka, invigd år 1928.

<sup>32)</sup> I pastorat bestående av flera församlingar åligger det komminister i åtskilliga fall utom de ovan nämnda att sköta kyrkobokföringen i en eller flera av pastoratets församlingar. Här nedan angivas dessa pastorat, datum för K. Maj:ts beslut, vederbörande komministerbefattning samt den församling, kyrkobokföringsskyldigheten avser:

*Visnum* + *Visnums-Kil*, d. 28 april 1916, komministern i pastoratet, *Visnums-Kil*. — *Våse* + *Östra Fågelvik*, d. 7 sept. 1920, komministern i pastoratet, *Östra Fågelvik*. — *Brunskog* + *Boda* + *Mangskog*, d. 29 sept. 1916, komministrarna i *Boda* och *Mangskog*, *Boda* resp. *Mangskog*. — *Blomskog* + *Trankil* + *Torrskog* + *Värrik*, d. 19 juni 1919, komministrarna i *Trankil*, *Torrskog* och *Värrik*, resp. *Trankil*, *Torrskog*, *Värrik*. — *Gillberga* + *Långserud*, d. 14 juni 1917, komministern i pastoratet, *Långserud*. — *Kila* + *Tveta* + *Svanskog*, d. 6 juli 1917, komministrarna i *Tveta* och *Svanskog*, *Tveta* resp. *Svanskog*. — *Stavnäs* + *Värmskog* + *Högerud*, d. 29 juni 1917, komministrarna i *Värmskog* och *Högerud*, *Värmskog* resp. *Högerud*. — *Millesvik* + *Botilsäter* + *Eskilsäter* + *Olserud*, d. 23 maj 1919, komministern i pastoratet, *Botilsäter*. — *Edleskog* + *Mo* + *Fröskog*, d. 17 juni 1916, komministrarna i *Mo* och *Fröskog*, *Mo* resp. *Fröskog*. — *Frändefors* + *Brälanda* + *Sun-*

*dals-Ryr*, d. 10 aug. 1920, komministrarna i Brålanda och Sundals-Ryr, Brålanda resp. Sundals-Ryr. — *Högsäter + Järbo + Rännelanda + Lerdal + Råggård*, d. 30 juni 1916, komministern i Högsäter och Järbo, komministern i Rännelanda och Lerdal samt komministern i Råggård, resp.

Järbo, Rännelanda samt Lerdal, Råggård. — *Dals-Ed + Nössemark + Häbol + Töftedal*, d. 30 juni 1916, komministrarna i Nössemark, Häbol och Töftedal, resp. Nössemark, Häbol, Töftedal. — *Rölanda + Gesäter*, d. 30 juni 1916, komministern i pastoratet, Gesäter.

TAB. 13 (forts.). PASTORAT, KONTRAKT M. M. 10) HÄRNÖSANDS STIFT. 251

Pastorat och tillhörande församlingar samt kontrakt	Areal, i km <sup>2</sup>		Folk-mängd	Pastorat och tillhörande församlingar samt kontrakt	Areal, i km <sup>2</sup>		Folk-mängd
	Hela arealen	Därav land			Hela arealen	Därav land	
<b>10) Härnösands stift.<sup>1)</sup></b>				Skön <sup>44)</sup> + Skönsmons ka- pellförs. <sup>45)</sup> . . . . .	47-30	47-20	14 686
Härnösand . . . . .	45-30	44-30	11 787	Alnö <sup>46)</sup> . . . . .	73-10	73-10	6 760
Säbrå <sup>2)</sup> . . . . .	237-30	228-40	4 580	Timrå . . . . .	106-40	98-60	8 346
Nora <sup>3)</sup> + Viksjö <sup>3)</sup> . . . . .	450-40	433-80	3 302	Sundsvall <sup>15)</sup> . . . . .	22-50	22-00	18 007
Häggdångr <sup>4)</sup> . . . . .	103-40	97-60	1 013	Indal . . . . .	310-70	291-20	2 581
Härnösands domprosteri <sup>1)</sup> a)	<b>836-90</b>	<b>804-10</b>	<b>20 682</b>	Indals-Liden <sup>43,45)</sup> + Holm <sup>45)</sup> Njurunda <sup>16)</sup> . . . . .	1 016-80	918-50	4 272
Nordingrå . . . . .	208-60	199-70	3 586	Sundsvalls ktr. <sup>1)</sup> a)	356-70	301-70	11 507
Ullånger . . . . .	166-20	159-80	1 839	Selånger <sup>16)</sup> . . . . .	152-20	149-10	3 307
Vibygerå <sup>5)</sup> . . . . .	215-80	204-40	1 926	Sättna . . . . .	117-60	111-40	2 014
Nora <sup>6)</sup> + Skog <sup>46)</sup> . . . . .	252-30	231-10	4 645	Torp . . . . .	1 199-60	1 130-00	9 711
Bjärträ . . . . .	158-80	129-70	5 102	Borgsjö . . . . .	1 003-50	965-20	7 280
Gudmundrå <sup>6)</sup> . . . . .	230-40	202-60	15 256	Stöde . . . . .	672-20	629-30	5 527
Högsjö <sup>46)</sup> + Hemsö <sup>45)</sup> . . . . .	279-50	265-40	4 850	Tuna . . . . .	223-90	210-10	5 091
Torsåker <sup>7)</sup> + Dal <sup>7)</sup> . . . . .	212-20	202-20	2 536	Attmar . . . . .	392-10	363-30	3 162
Ytterlännäs . . . . .	248-00	226-70	7 112	Haverö . . . . .	1 108-70	995-40	3 002
Ådalens ktr. <sup>1)</sup> a)	<b>1 971-30</b>	<b>1 821-60</b>	<b>46 852</b>	Ljunga ktr. <sup>1)</sup> a)	<b>4 969-80</b>	<b>4 653-80</b>	<b>39 094</b>
Ådals-Liden . . . . .	528-80	494-10	2 777	Hammerdal <sup>17)</sup> + Gäxsjö <sup>17)</sup>	1 644-20	1 534-00	6 253
Junsele . . . . .	1 274-60	1 188-20	4 024	Ström <sup>18)</sup> . . . . .	2 444-20	2 131-50	7 232
Ramselö <sup>48)</sup> . . . . .	1 028-20	965-40	4 338	Alanäs <sup>18)</sup> . . . . .	917-70	767-95	1 958
Edsele . . . . .	480-30	473-60	2 034	Lit <sup>19)</sup> + Kyrkås . . . . .	929-40	880-80	3 878
Bodum . . . . .	709-10	649-40	2 008	Häggenäs <sup>19)</sup> . . . . .	488-10	480-30	2 674
Fjällsjö . . . . .	804-90	740-40	2 481	Rödön <sup>20)</sup> + Näskott + Aspås <sup>20)</sup> + Ås <sup>20)</sup> . . . . .	723-88	588-55	7 696
Tåsjö . . . . .	1 056-80	958-50	4 254	Föllinge <sup>21,22)</sup> + Laxsjö <sup>22)</sup> + Hotagen <sup>23,24)</sup> + Hota- gens lappförs. <sup>23,24)</sup> . . . . .	3 470-82	3 211-01	4 753
Ramselö ktr. <sup>1)</sup> a)	<b>5 882-70</b>	<b>5 469-60</b>	<b>21 916</b>	Frostviken <sup>25)</sup> + Frostvi- kens lappförs. <sup>24)</sup> . . . . .	4 213-70	3 789-95	2 448
Sollefteå <sup>8)</sup> + Multrä <sup>8)</sup> . . . . .	356-70	341-70	6 959	Ströms ktr. <sup>1)</sup> b)	<b>14 882-00</b>	<b>13 384-06</b>	<b>36 892</b>
Ed . . . . .	176-10	170-70	1 386	Revsund <sup>26,27)</sup> + Sundsjö <sup>28)</sup> + Bodsjö <sup>28)</sup> . . . . .	1 558-10	1 364-93	5 779
Långsele <sup>9)</sup> . . . . .	160-70	155-10	3 306	Bräcke <sup>29)</sup> + Nyhem <sup>29,30)</sup> . . . . .	997-10	909-30	3 497
Graninge <sup>9)</sup> . . . . .	401-30	365-80	1 890	Brunflo <sup>30)</sup> + Marieby + Lockne <sup>30)</sup> . . . . .	534-87	465-94	4 962
Boteå <sup>48)</sup> + Styrnäs <sup>48)</sup> . . . . .	342-70	320-70	3 059	Östersund <sup>30)</sup> . . . . .	39-33	35-76	14 153
Överlännäs + Sänga . . . . .	226-50	218-70	1 669	Näs <sup>44)</sup> + Hackås <sup>44)</sup> . . . . .	552-70	423-88	2 816
Resele . . . . .	544-90	526-20	2 425	Sunne + Norderön . . . . .	264-10	191-80	1 812
Helgum . . . . .	439-90	421-10	2 918	Frösön . . . . .	137-20	99-40	3 994
Sollefteå ktr. <sup>1)</sup> b)	<b>2 648-80</b>	<b>2 520-00</b>	<b>23 612</b>	Ragunda <sup>42)</sup> . . . . .	955-20	921-40	4 952
Nättra <sup>10)</sup> . . . . .	382-60	364-10	5 733	Hällesjö <sup>43,45)</sup> + Häsjö <sup>43,45)</sup> . . . . .	1 260-20	1 170-20	4 364
Sidensjö . . . . .	389-00	359-60	2 315	Fors . . . . .	494-00	479-20	2 443
Skorped . . . . .	511-00	479-10	1 934	Stugun <sup>44)</sup> + Borgvattnet <sup>44)</sup>	1 269-50	1 200-28	3 333
Anundsjö <sup>44)</sup> . . . . .	2 628-90	2 520-60	8 527	Östersunds ktr. <sup>1)</sup> a) b)	<b>8 062-30</b>	<b>7 262-09</b>	<b>52 105</b>
Mo . . . . .	177-10	173-30	1 865	Berg <sup>32)</sup> + Asarne <sup>32)</sup> . . . . .	990-60	921-10	4 073
Björna . . . . .	929-10	884-30	3 121	Rätan <sup>32)</sup> + Klövsjö <sup>32)</sup> . . . . .	1 312-90	1 257-20	3 011
Nättra ktr. <sup>1)</sup> a)	<b>5 017-70</b>	<b>4 781-00</b>	<b>23 495</b>	Sveg <sup>32)</sup> + Älvros <sup>33)</sup> . . . . .	3 183-90	3 109-30	5 808
Själevad <sup>11)</sup> . . . . .	309-00	283-90	8 788	Linsäll <sup>33)</sup> . . . . .	3 183-90	3 109-30	5 808
Örnsköldsvik . . . . .	8-00	7-90	5 032	Hede <sup>34,35,37)</sup> + Vemdalen <sup>37)</sup> + Storsjö <sup>34,35,37)</sup> . . . . .	4 694-00	4 582-00	3 572
Arnäs . . . . .	351-90	332-30	5 507	Tännäs <sup>36)</sup> b) + Ljusne- dal <sup>36)</sup> b) + Tännäs lapp- förs. <sup>36)</sup> b) o. c)	2 294-60	2 178-30	2 074
Gideå <sup>34)</sup> . . . . .	472-50	439-90	2 886				
Trehörningsjö <sup>34)</sup> . . . . .	294-80	266-00	1 729				
Grundunda <sup>35)</sup> . . . . .	317-10	310-60	4 470				
Örnsköldsviks ktr. <sup>1)</sup> a)	<b>1 753-30</b>	<b>1 640-60</b>	<b>28 412</b>				
Ljustorp . . . . .	491-40	470-20	2 589				
Hässjö <sup>14)</sup> + Tynderö <sup>14)</sup> . . . . .	217-30	209-50	5 751				

Pastorat och tillhörande församlingar samt kontrakt	Areal, i km <sup>2</sup>		Folk-mängd	Pastorat och tillhörande församlingar samt kontrakt	Areal, i km <sup>2</sup>		Folk-mängd
	Hela arealen	Därav land			Hela arealen	Därav land	
Lillhärdal . . . . . b)	2 452-80	2 412-30	1 906	Alsen <sup>46)</sup> + Mattmar <sup>46)</sup> . .	729-00	655-89	3 677
Ytterhogdal <sup>48)</sup> + Överhogdal + Ängersjö <sup>39)</sup> . . b)	1 418-28	1 337-28	2 626	Offerdal <sup>40)</sup> . . . . .	2 122-30	1 960-15	4 264
Härjedalens ktr. <sup>1)</sup> b) o. c)	<b>16 347-08</b>	<b>15 797-48</b>	<b>23 070</b>	Hallen + Marby . . . . .	987-80	827-10	1 934
				Undersäkers ktr. <sup>1)</sup> b)	<b>12 473-30</b>	<b>11 230-06</b>	<b>22 461</b>
Oviken <sup>46)</sup> + Myssjö <sup>46)</sup> . .	1 342-80	1 268-60	3 400	Summa i Härnösands stift	<b>77 417-88</b>	<b>71 796-39</b>	<b>418 090</b>
Undersäker <sup>39)</sup> + Mörsil <sup>39)</sup>				Därav i			
+ Undersäkers lappförs. <sup>24)</sup> <sup>39)</sup> . . . . .	2 514-40	2 409-77	4 708	a) Västernorrlands län . .	25 703-20	24 122-70	278 562
Åre <sup>39)</sup> . . . . .	2 121-10	1 883-40	2 893	b) Jämtlands län . . . . .	51 714-68	47 673-69	134 514
Kall <sup>39)</sup> . . . . .	2 655-90	2 225-15	1 585	c) Kopparbergs län . . . .	—	—	14

Härnösands stift omfattar alltså: hela Västernorrlands och Jämtlands län = de gamla landskapen Medelpad, Jämtland, Härjedalen, största delen av Ångermanland och två församlingar i Hälsingland samt, vad folkmängden angår, 14 personer i Idre i Kopparbergs län, som räknas till Tännäs lappförsamling.

#### Anmärkingar till Härnösands stift.

Angående moder- och annexförsamlingar m. m. se Allmänna anmärkingar å sid. 207.

<sup>1)</sup> Genom k. brev d. 4 mars 1921 hava kontraktet i Härnösands stift erhållit följande förändrade benämningar: *Härnösands domprosteri* (i st. f. Ångermanlands södra kontrakt), *Ådalen* (Ångermanlands östra), *Ramsle* (Ångermanlands västra), *Sollefteå* (Ångermanlands sydvästra), *Nättra* (Ångermanlands nordvästra), *Örnsköldsvik* (Ångermanlands nordöstra), *Sundsvall* (Medelpads östra), *Ljunga* (Medelpads västra), *Ström* (Jämtlands norra), *Östersund* (Jämtlands östra), *Härjedalen* (Jämtlands södra) och *Undersäker* (Jämtlands västra). — Beträffande senare delning av Östersunds kontrakt se anm. 31.

<sup>2)</sup> Å den till *Säbrå* hörande Lungön finnes ett kapell, vari gudstjänst hålles några gånger årligen.  
<sup>3)</sup> *Viksjo* har tidigare understundom betraktats som kapellförsamling, men d. 7 april 1922 har K. Maj:t förklarar, att församlingen för framtiden icke skall vara skyldig att deltaga i kostnaden för byggande och underhåll av *Stigsjö* församlings kyrka samt att den alltså skall utgöra annexförsamling. — Jämlikt k. res. d. 8 febr. 1918 åligger det komministeren i *Stigsjö* pastorat att sköta kyrkobokföringen för *Viksjo* församling.

<sup>4)</sup> I Barsvikens fiskehamn, tillhörande *Häggdånger*, finnes ett kapell, där gudstjänst hålles ett par gånger om sommaren.

<sup>5)</sup> Utom församlingskyrkan i *Vibygerå* finnes en annan äldre, som icke begagnas.

<sup>6)</sup> Inom *Gudmundrå* finnes ett kapell i Kramfors.

<sup>7)</sup> Jämlikt k. res. d. 9 nov. 1917 åligger det komministeren i *Torsäkers* pastorat att sköta kyrkobokföringen för *Dals* församling. — *Dals* kyrkas gamla namn är S:ta Agneta.

<sup>8)</sup> Jämlikt k. brev d. 11 mars 1927 har *Norrlands trängkärs* församling upphört d. 1 maj 1927. — Jämlikt k. res. d. 20 juli 1917 åligger det komministeren i Multrä av *Sollefteå* pastorat att sköta kyrkobokföringen för *Multrä* församling.

<sup>9)</sup> Jämlikt k. brev d. 17 febr. 1928 har *Graninge*

församling d. 1 maj 1929 avskilts från *Långsele* pastorat till eget pastorat.

<sup>10)</sup> Inom *Nättra* finnes å Ulvön ett kapell, där gudstjänst hålles varje predikodag. Dessutom finnas bönehus å fisklägena vid Trysunda och Sandviken, med gudstjänst några gånger årligen.

<sup>11)</sup> Vid Grisslands fiskläge i *Sjulevad* finnes ett kapell, där gudstjänst hålles en gång varje sommar.

<sup>12)</sup> Jämlikt k. res. d. 25 nov. 1921 har *Trehörningsjö* församling d. 1 maj 1922 skilts från *Gideå* pastorat och utgör eget pastorat.

<sup>13)</sup> I *Grundsunda* skärgård finnes ett bönehus vid Skagens fiskläge och ett dylikt vid Skeppsmalens, där gudstjänst hålles en gång varje sommar.

<sup>14)</sup> Enligt k. res. d. 29 aug. 1919 åligger det komministeren i *Hässjö* pastorat att sköta kyrkobokföringen för *Tynderö* församling. — Beträffande *Lögdö* bruk se anm. 4 under Västernorrlands län i tab. 1. — Inom *Tynderö* finnes ett kapell i Skeppshamns fiskläge.

<sup>15)</sup> Vid Brämö och Löruddens fiskehamnar i *Njurunda* förättas växelvis i särskilda bönehus under fisketiden gudstjänst för de fiskare, som tillhöra *Sundsvalls* stad. I Svartviks kapell hålles gudstjänst varje predikodag och i Galtströms kapell en gång i månaden.

<sup>16)</sup> *Selångers* kyrka erhöi vid invigningen 1783 namnet Gustav Adolf, som dock ej begagnas.

<sup>17)</sup> Enligt k. res. d. 13 maj 1921 åligger det komministeren i Gäxsjö av *Hammerdals* pastorat att sköta kyrkobokföringen för *Gäxsjö* församling.

<sup>18)</sup> Jämlikt k. res. d. 21 okt. 1921 har *Alanäs* församling d. 1 maj 1922 skilts från *Ströms* pastorat och utgör eget pastorat. Vid behandling av frågan om upphävande av den skyldighet, som tidigare ålegat Alanäs, att deltaga i kostnaden för Ströms kyrkas byggande och underhåll, fann K. Maj:t d. 21 april 1922, under åberopande av ovan anförda resolution, ärendet icke föranleda någon åtgärd.

<sup>19)</sup> Jämlikt k. res. d. 18 juli 1921 har *Häggenäs församling* d. 1 maj 1922 skilts från *Lits pastorat* och utgör eget pastorat.

<sup>20)</sup> Enligt k. res. d. 19 maj 1922 äligger det komministrarna i *Aspås* och *Ås* av *Rödöns pastorat* att sköta kyrkobokföringen var och en för sin församling.

<sup>21)</sup> Inom *Föllinge* hålles gudstjänst vissa gånger om året i Skärvängens kapell, i vilken by jämväl begravningsplats finnes.

<sup>22)</sup> *Hotagen* och *Laxsjö* hava tidigare understundom betraktats som kapellförsamlingar, men d. 21 april 1922 har K. Maj:t förklarar, att de båda församlingarna för framtiden icke skola vara skyldiga att deltaga i kostnaden för byggande och underhåll av *Föllinge* församlings kyrka samt att de alltså skola utgöra annexförsamlingar. — Jämlikt k. res. d. 19 maj 1922 äligger det komministrarna i *Laxsjö* och *Hotagen* att sköta kyrkobokföringen var och en för sin församling.

<sup>23)</sup> För *Hotagens lappförsamling* hålles gudstjänst vanligen vid den s. k. Jensmessholmen i *Hotagen*, ehuru där ej finnes någon särskild gudstjänstlokal. Lysningar avkunnas i *Hotagens* kyrka.

<sup>24)</sup> Om de s. k. *lappförsamlingarna* i Jämtlands län se anm. 12 under Jämtlands län i tab. 1.

<sup>25)</sup> Inom *Frostviken* finnas kapell i *Ankarede*, *Sjougdnäs* och *Viken*. Väckt förslag att *Ankarede* och *Sjougdnäs* kapellag skulle betrias från skyldigheten att deltaga i kostnaden för byggande och underhåll av moderförsamlingens kyrka fann K. Maj:t d. 19 maj 1922 icke föranleda någon åtgärd.

<sup>26)</sup> Jämlikt k. res. d. 25 sept. 1920 har förra *Revsunds* pastorat d. 1 maj 1921 delats i två pastorat, det ena benämnt *Revsunds*, *Sundsjö* och *Bodsjö* församlingars pastorat och det andra *Bräcke* och *Nyhems* församlingars pastorat. Det äligger komministrarna i *Sundsjö*, *Bodsjö* och *Nyhem* att sköta kyrkobokföringen, envar för den församling, där han är bosatt. — I *Hunge by* i *Bodsjö* finnes ett kapell.

<sup>27)</sup> *Nyhem* har tidigare betraktats som kapellförsamling till *Revsund*, men sedan församlingen jämlikt k. res. d. 25 sept. 1920 fr. o. m. d. 1 maj 1921 tillhör annat pastorat, måste dess forna karaktär av kapellförsamling anses hava upphört.

<sup>28)</sup> Enligt k. res. d. 13 april 1923 äligger det komministern i *Brunflo* pastorat att sköta kyrkobokföringen för *Lockne* församling.

<sup>29)</sup> Jämlikt k. brev d. 11 mars 1927 har *Norrlands artilleriregementes* församling upphört d. 1 maj 1927.

<sup>30)</sup> *Borgvattnet* har tidigare understundom betraktats som kapellförsamling inom *Stuguns* pastorat, ehuru den ej ansetts vara skyldig att deltaga i kostnaden för byggande och underhåll av moderförsamlingens kyrka, men d. 21 april 1922 har K. Maj:t förklarar, att församlingen skall utgöra annexförsamling. Enligt k. res. d. 19 maj 1922 äligger det komministern i pastoratet att sköta kyrkobokföringen för annexförsamlingen.

<sup>31)</sup> Jämlikt k. brev d. 21 nov. 1930 har *Östersunds* kontrakt d. 1 maj 1931 delats i två kontrakt, det ena benämnt *Östersunds* kontrakt och bestående av *Östersunds*, *Brunflo*, *Revsunds*, *Näs*, *Sunne* och *Frösöns* pastorat, det andra benämnt

*Ragunda* kontrakt och bestående av *Ragunda*, *Hällesjö*, *Fors*, *Stuguns* och *Bräcke* pastorat.

<sup>32)</sup> *Åsarne* har understundom betraktats som kapellförsamling, ehuru den ej varit skyldig att deltaga i kostnaden för byggande och underhåll av *Bergs* församlings kyrka, men d. 21 april 1922 har K. Maj:t förklarar, att församlingen skall utgöra annexförsamling. — Enligt k. res. d. 16 juli 1919 äligger det komministrarna i *Bergs* och *Rätans* pastorat att sköta kyrkobokföringen för resp. *Åsarne* och *Klövsjö* församlingar.

<sup>33)</sup> *Linsäll* har tidigare understundom betraktats som kapellförsamling, men d. 21 april 1922 har K. Maj:t förklarar, att församlingen för framtiden icke skall vara skyldig att deltaga i kostnaden för byggande och underhåll av *Svegs* församlings kyrka samt att den alltså skall utgöra annexförsamling. — Jämlikt k. res. d. 9 april 1920 äligger det komministrarna i *Älvros* och *Linsäll* av *Svegs* pastorat att sköta kyrkobokföringen för *Älvros* resp. *Linsälls* församling.

<sup>34)</sup> *Älvros* församlingens gamla kyrka begagnas stundom till gudstjänst i stället för den nya.

<sup>35)</sup> *Storsjö* har tidigare understundom betraktats som kapellförsamling, men d. 5 maj 1922 har K. Maj:t förklarar, att församlingen för framtiden icke skall vara skyldig att deltaga i kostnaden för byggande och underhåll av *Hede* församlings kyrka samt att den alltså skall utgöra annexförsamling. — Samma dag har K. Maj:t avgivit liknande förklaring beträffande *Ljusnedals* förra bruksförsamling, som även betraktats som kapellförsamling till *Hede*.

<sup>36)</sup> Jämlikt k. res. d. 24 april 1923 hava *Tännäs* och *Ljusnedals* församlingar jämte *Hede* lappförsamling, som därefter benämnes *Tännäs lappförsamling*, d. 1 maj 1925 avskilts från *Hede* pastorat till särskilt pastorat, benämnt *Tännäs* och *Ljusnedals* församlingars med *Tännäs* lappförsamling pastorat. — För *Tännäs* lappförsamling hålles gudstjänster omväxlande i *Tännäs* kyrka, den år 1928 invigda kyrkan i *Funäsdalen* (inom *Tännäs*), *Ljusnedals* kyrka och *Storsjö* kyrka. Vid dessa gudstjänster avkunnas ock lysningar.

<sup>37)</sup> Jämlikt k. res. d. 21 nov. 1930 äligger det komministrarna i *Vemdalen* och *Storsjö* av *Hede* pastorat att sköta kyrkobokföringen var och en för sin församling.

<sup>38)</sup> Jämlikt k. brev d. 28 mars 1924 har förra *Ängersjö kapellag* d. 1 jan. 1925 utbrutits från *Ytterhogdals* församling till egen församling (jfr anm. 23 under Jämtlands län i tab. 1). — *Ytterhogdals* pastorat har även benämnts *Hogdal*.

<sup>39)</sup> Jämlikt k. res. d. 17 april 1925 hava *Åre* och *Kalls* församlingar avskilts från *Undersäkers* pastorat och bilda egna pastorat, *Åre* fr. o. m. d. 1 maj 1925 och *Kall* fr. o. m. d. 1 maj 1928. Vården om *Undersäkers lappförsamling* tillkommer sedan d. 1 maj 1925 kyrkoherden i *Undersäker*, vilken är skyldig att hålla lappmässan även i kapell utom *Undersäkers* pastorat. Kyrkobokföringen för *Mörssils* församling av sistnämnda pastorat äligger komministern. — Utom i resp. församlingskyrkor hålles i viss utsträckning gudstjänst inom *Undersäker* i *Valbo* (*Movallens*) kapell i de s. k. *Oviksfjällen*, inom *Åre* i *Åre* gamla kyrka och i *Handöls* kapell, inom *Kall* i *Kolåsens* kapell.

<sup>40)</sup> Angående delning av *Offerdals* församling i två kyrkobokföringsdistrikt se tab. 14. — Vid Rönöfors bruk i Offerdal finnes ett kapell, där gudstjänst hålles i regel söndagligen.

<sup>41)</sup> I *Anundsjö* finnes förutom församlingskyrkan ett kapell i Solberg, där gudstjänst hålles i regel varje predikodag.

<sup>42)</sup> I Ljungå kapell i *Hällesjö* hålles gudstjänst några gånger årligen.

<sup>43)</sup> I *Ramsäle, Alnö, Indals-Liden, Ragunda* och *Håsjö* begagnas stundom även den s. k. gamla kyrkan till gudstjänst.

<sup>44)</sup> Jämlikt k. res. d. 9 april 1920 åligger det komministern i Hackås av *Näs* pastorat att sköta kyrkobokföringen för *Hackås* församling. Angående Gillhov se anm. 27 under Jämtlands län i tab. 1. — I Hackås finnes en kyrka i Gillhov.

<sup>45)</sup> I pastorat bestående av två församlingar åligger det komminister i åtskilliga fall utom de

ovan nämnda att sköta kyrkobokföringen i en av pastoratets församlingar. Här nedan angivas dessa pastorat, datum för K. Maj:ts beslut, vederbörande komministerbefattning samt den församling, kyrkobokföringsskyldigheten avser:

*Nora + Skog*, d. 9 nov. 1917, komministern i pastoratet, Skog. — *Högsjö + Hemsö*, d. 9 april 1920, komministern i pastoratet, Hemsö. — *Boteå + Styrnäs*, d. 23 nov. 1917, komministern i pastoratet, Styrnäs. — *Skön + Skönsmons kapell-församling*, d. 9 april 1920, komministern i Skönsmon, Skönsmons kapellförsamling. — *Indals-Liden + Holm*, d. 18 dec. 1918, komministern i pastoratet, Holm. — *Hällesjö + Håsjö*, d. 11 juni 1920, komministern i pastoratet, Håsjö. — *Oviken + Myssjö*, d. 9 april 1920, komministern i pastoratet, Myssjö. — *Ålsen + Mattmar*, d. 8 nov. 1918, komministern i pastoratet, Mattmar.



Pastorat och tillhörande församlingar samt kontrakt	Areal, i km <sup>2</sup>		Folk-mängd	Pastorat och tillhörande församlingar samt kontrakt	Areal, i km <sup>2</sup>		Folk-mängd
	Hela arealen	Därrav land			Hela arealen	Därrav land	
<b>11) Luleå stift.</b>							
Nordmaling <sup>1)</sup> . . . . .	1 241.20	1 202.90	9 265	Korpilombolo <sup>21)</sup> . . . . .	1 535.80	1 498.80	2 747
Hörnefors <sup>22)</sup> . . . . .	297.60	291.60	3 929	Hietaniemi . . . . .	770.54	703.24	2 489
Bjurholm <sup>2)</sup> . . . . .	1 419.20	1 357.50	5 208	Nedertorneå-Haparanda <sup>23)</sup> . . . . .	444.50	430.10	6 692
Umeå stadsförs. . . . .	28.32	25.62	11 138	Pajala <sup>24)</sup> + Junosuando <sup>25)</sup> + Muonionalusta kapell-förs. <sup>23)</sup> . . . . .	4 875.25	4 732.60	6 198
Umeå landsförs. <sup>3)</sup> . . . . .	1 186.48	1 135.68	13 434	Tärendö . . . . .	1 707.90	1 665.20	1 982
Holmsund . . . . .	45.40	44.00	5 217	Karl Gustav <sup>24)</sup> . . . . .	472.50	448.10	2 890
Sävar <sup>4)</sup> + Holmön <sup>5)</sup> . . . . .	825.80	800.30	3 847	Norrbottnens norra ktr. b) . . . . .	14 479.45	13 932.60	35 903
Vännäs <sup>6)</sup> . . . . .	563.80	539.10	7 111	Lycksele <sup>25)</sup> . . . . .	5 435.65	5 124.85	10 734
Degerfors <sup>7)</sup> . . . . .	2 881.40	2 684.00	9 277	Örträsk . . . . .	482.30	467.40	1 226
Bygdeå <sup>8)</sup> + Robertafors kapellförs. <sup>9)</sup> . . . . .	915.50	893.70	7 842	Fredrika . . . . .	1 188.40	1 131.80	1 631
Västerbottnens södra ktr. a) . . . . .	9 405.20	8 974.40	76 268	Åsele . . . . .	3 370.00	3 185.75	5 906
Nysätra . . . . .	390.90	382.60	3 777	Dorotea <sup>26)</sup> + Risbäck <sup>26)</sup> . . . . .	2 945.50	2 800.10	5 239
Lövånger . . . . .	567.70	528.90	4 655	Vilhelmina <sup>27)</sup> . . . . .	8 741.40	8 120.40	10 211
Skellefteå landsförs. <sup>10)</sup> <sup>11)</sup> . . . . .	1 460.30	1 412.20	22 865	Lappmarkens första ktr. a) . . . . .	22 163.25	20 830.30	34 947
Bureå <sup>11)</sup> . . . . .	305.30	278.30	6 043	Arvidsjaur <sup>28)</sup> . . . . . b) . . . . .	6 070.50	5 678.50	8 950
Skellefteå stadsförs. <sup>12)</sup> . . . . .	8.20	7.95	5 203	Malå . . . . . a) . . . . .	1 740.50	1 637.10	3 782
Byske <sup>13)</sup> + Fällfors <sup>13)</sup> . . . . .	1 092.10	1 065.20	10 457	Arjeplog <sup>29)</sup> . . . . . b) . . . . .	14 664.80	12 967.20	3 795
Norsjö <sup>14)</sup> . . . . .	1 929.90	1 747.70	6 846	Stensele <sup>30)</sup> . . . . . a) . . . . .	4 454.70	4 009.70	6 219
Jörn <sup>14)</sup> . . . . .	1 755.90	1 695.30	5 849	Tärna <sup>31)</sup> . . . . . a) . . . . .	3 845.50	3 474.80	1 932
Burträsk <sup>32)</sup> + Kalvträsk kapellförs. <sup>32)</sup> . . . . .	2 022.90	1 858.40	9 923	Sorsele <sup>32)</sup> . . . . . a) . . . . .	8 006.10	7 500.10	5 265
Västerbottnens norra ktr. a) . . . . .	9 533.20	8 976.55	75 618	Lappmarkens andra ktr. a) o. b) . . . . .	38 782.10	35 267.40	29 943
Piteå landsförs. <sup>15)</sup> . . . . .	2 324.05	2 240.69	13 808	Jokkmokk <sup>33)</sup> . . . . .	19 474.04	18 143.64	7 530
Norrjärden . . . . .	501.76	482.01	4 887	Gällivare <sup>33)</sup> . . . . .	16 943.42	15 995.82	20 226
Hortlax . . . . .	319.12	291.83	4 340	Jukkasjärvi <sup>34)</sup> <sup>35)</sup> + Vittangi kapellförs. <sup>36)</sup> . . . . .	14 136.75	13 181.10	18 574
Piteå stadsförs. . . . .	35.70	35.60	3 102	Karesuando . . . . .	6 531.80	6 265.90	1 086
Älvsby <sup>16)</sup> . . . . .	1 815.80	1 725.90	7 691	Lappmarkens tredje ktr. b) . . . . .	57 086.01	53 586.46	47 416
Nederluleå . . . . .	1 135.30	1 106.00	12 983	Summa i Luleå stift . . . . .	164 668.74	154 063.44	403 857
Luleå <sup>17)</sup> . . . . .	37.00	36.10	11 336	Därrav i			
Nederkalix . . . . .	923.50	884.40	13 460	a) Västerbottnens län . . . . .	59 148.45	55 402.95	204 031
Töre <sup>18)</sup> . . . . .	890.70	832.80	4 544	b) Norrbottnens län . . . . .	105 520.29	98 660.09	199 826
Överluleå . . . . .	1 339.00	1 253.90	15 928				
Edefors . . . . .	1 674.10	1 583.70	3 553				
Råneå <sup>19)</sup> . . . . .	2 173.50	2 022.40	8 730				
Norrbottnens södra ktr. b) . . . . .	13 219.53	12 495.33	104 362				
Överkalix . . . . .	2 931.00	2 779.00	7 396				
Övertorneå <sup>20)</sup> <sup>21)</sup> . . . . .	1 741.96	1 675.56	4 909				

Luleå stift omfattar alltså: hela Västerbottnens och Norrbottnens län = de gamla landskapen Västerbotten, Norrbotten och Lappland samt en mindre del av Ängermanland.

#### Anmärkningar till Luleå stift.

Angående moder- och annexförsamlingar m. m. se Allmänna anmärkningar å sid. 207.

<sup>1)</sup> I *Nordmaling* finnas kapell i Norrfors, Nyåker och Rundvik, det sistnämnda invigt år 1931.

<sup>2)</sup> I Karlsbäcks by i *Bjurholms* församling finnes ett kapell, invigt år 1925.

<sup>3)</sup> Inom *Umeå landsförsamling* finnas, förutom församlingsskyrkan, en kyrka i Tavelsjö vid med

gudstjänst varje predikodag samt ett missionskapell vid Strömbäck med allmän gudstjänst några gånger årligen. — Beträffande församlingens delning i två kyrkobokföringsdistrikt se tab. 14.

<sup>4)</sup> Angående delning av *Sävars* församling i två kyrkobokföringsdistrikt se tab. 14.

<sup>5)</sup> Genom k. brev d. 24 aug. 1923 har förordnats, att *Holmöns* förra kapellförsamlings skyldighet att deltaga i kostnaden för byggande och underhåll av *Sävars* kyrka skall upphöra, samt att församlingen alltså skall utgöra annexförsamling. — Jämlikt k. res. d. 1 juni 1917 åligger det komministern i Holmön att sköta kyrkobokföringen för *Holmöns* församling.

<sup>6)</sup> Beträffande delning av *Vännäs* församling i två kyrkobokföringsdistrikt se tab. 14.

<sup>7)</sup> I *Ämsee* by inom *Degerfors* är uppfört ett kapell, där gudstjänst hålles varje söndag. — Beträffande *Ämsee kyrkobokföringsdistrikt* se tab. 14.

<sup>8)</sup> I *Överklintens* by inom *Bygdeå* finnes ett kapell, där gudstjänst hålles i regel varje predikodag. — Beträffande delning av församlingen i två kyrkobokföringsdistrikt se tab. 14. Jämlikt k. brev d. 31 mars 1928 åligger det komministern i *Överklinten* av *Bygdeå* pastorat att sköta kyrkobokföringen för *Överklintens kyrkobokföringsdistrikt*.

<sup>9)</sup> Enligt k. res. d. 30 juni 1920 åligger det komministern i *Robertsfors* av *Bygdeå* pastorat att sköta kyrkobokföringen för *Robertsfors kapellförsamling*.

<sup>10)</sup> Vid 1933 års ingång utbröts en del av *Skellefteå landsförsamling* till egen församling under namn av *Kågedalen* (jfr anm. 16 under Västerbottens län i tab. 1). Fr. o. m. d. 1 maj 1933 utgör den nya församlingen eget pastorat. — I *Skellefteå landsförsamling* finnes förutom församlingskyrkan kapell i *Ursviken* och i *Boliden*, det senare invigt år 1930, och i *Kågedalens* församling en kyrka i *Storkåge* by, invigd år 1926.

<sup>11)</sup> Genom k. brev d. 22 nov. 1912 förordnades, att vissa hemman och lägenheter i södra delen av *Skellefteå landsförsamling* skulle å dag, som framdeles bestämdes, utbrytas till egen församling och eget pastorat under namn av *Bureå*. Jämlikt k. brev d. 17 dec. 1920 gick utbrytningen i verkställighet resp. d. 1 jan. och d. 1 maj 1922.

<sup>12)</sup> För *Skellefteå stadsförsamling*, som tidigare saknade egen kyrka, är ny kyrka uppförd, vilken invigdes år 1927.

<sup>13)</sup> Angående delning av *Norsjö* församling i två kyrkobokföringsdistrikt se tab. 14. — Inom församlingen finnes förutom församlingskyrkan ett kapell i *Bastuträsk*, där gudstjänst hålles varje predikodag.

<sup>14)</sup> Angående delning av *Jörns* församling i två kyrkobokföringsdistrikt se tab. 14.

<sup>15)</sup> Vid *Långträsk* i *Piteå landsförsamling* finnes ett kapell, där gudstjänst brukar hållas varje predikodag. — Angående församlingens delning i två kyrkobokföringsdistrikt se tab. 14. Enligt k. res. d. 16 juli 1919 åligger det komministern i *Långträsk* att biträda kyrkoherden särskilt beträffande kyrkobokföringen för befolkningen inom den s. k. *Markbygden* (numera *Markbyggdens kyrkobokföringsdistrikt*).

<sup>16)</sup> I *Vidsels* by inom *Älvsby* församling finnes ett kapell, invigt år 1925.

<sup>17)</sup> *Luleå* kyrka har även benämnts *Oskar Fredriks*.

<sup>18)</sup> I *Morjärvs* stationssamhälle i *Töre* församling finnes en kyrka, invigd år 1929. Gudstjänst hålles där i regel varje predikodag. — Beträffande

församlingens delning i två kyrkobokföringsdistrikt se tab. 14.

<sup>19)</sup> Angående delning av *Råneå* församling i två kyrkobokföringsdistrikt se tab. 14. Enligt k. res. d. 23 maj 1919 åligger det komministern i *Gunnarsbyn* i *Råneå* pastorat att biträda kyrkoherden särskilt beträffande kyrkobokföringen för pastoratets övre del (numera *Råneå församlings övre kyrkobokföringsdistrikt*).

<sup>20)</sup> I *Turtola* by i *Övertorneå* församling finnes begravningsplats och bönehus, där gudstjänst förvärras i regel varje predikodag. — Beträffande församlingens delning i två kyrkobokföringsdistrikt se tab. 14. Enligt k. res. d. 23 maj 1919 åligger det komministern i *Övertorneå* pastorat att biträda kyrkoherden särskilt vad angår kyrkobokföringen för den i *Turtola* by med omnejd bosatta befolkningen (numera *Stanstens kyrkobokföringsdistrikt*).

<sup>21)</sup> Den 9 juni 1922 har K. Maj:t förklarats, att skyldigheten för *Korpilombolo*, som d. 1 maj 1920 utbröts ur *Övertorneå*, att deltaga i *Övertorneå* kyrkas byggande och underhåll skall anses hava upphört.

<sup>22)</sup> *Nedertorneå* och *Haparanda* hava tidigare ansetts utgöra skilda församlingar, ehuru förenade om gemensam kyrka. Sedan emellertid kammarkollegium i uttalande d. 19 jan. 1927 uttalat den upfattningen, att socknen och staden vore att anse som en församling, har K. Maj:t d. 13 april 1928 föreskrivit, att denna skall benämnas *Nedertorneå-Haparanda* församling. —

Beträffande församlingens delning i tre kyrkobokföringsdistrikt se tab. 14. Enligt k. res. d. 15 juni 1922 åligger det komministern å *Seskarö* att sköta kyrkobokföringen för det distrikt, som enligt k. brev d. 13 april 1928 benämnes *Seskarö kyrkobokföringsdistrikt*. — Inom församlingen finnes vid *Sandskärs* fiskläge ett kapell och å *Seskarö* en år 1929 invigd kyrka.

<sup>23)</sup> Jämlikt k. res. d. 12 aug. 1915 åligger det komministrarna i *Junosuando* och *Muonionalusta* av *Pajala* pastorat att sköta kyrkobokföringen för *Junosuando* församling resp. *Muonionalusta* kapellförsamling. — *Muonionalusta* kyrka benämnes även *Muodoslompola* efter byn, där den ligger.

<sup>24)</sup> *Karl Gustavs* kyrka kallas i dagligt tal även *Karungi* efter byn, där den ligger.

<sup>25)</sup> Angående *Lycksele* församlings delning i två kyrkobokföringsdistrikt se tab. 14. Enligt k. res. d. 26 maj 1922 åligger det komministern i *Björksele* i *Lycksele* pastorat att sköta kyrkobokföringen för det distrikt, som enligt k. brev d. 24 april 1923 benämnes *Björksele kyrkobokföringsdistrikt*. — I *Björksele* finnes en kyrka, invigd år 1930.

<sup>26)</sup> Jämlikt k. brev d. 8 jan. 1926 utgör *Risbäcks* förra kapellförsamling sedan d. 1 jan. 1927 annexförsamling inom *Dorotea* pastorat. Enligt k. res. d. 26 maj 1922 åligger det komministern i *Risbäck* att sköta kyrkobokföringen för församlingen.

<sup>27)</sup> I *Vilhelmina* fjälltrakt finnes för lapparne tvänne kapell: *Dikanäs*, där gudstjänst hålles i regel varje predikodag, och *Fatmomakke*, med gudstjänst minst 4 gånger årligen. — Angående delning av församlingen i två kyrkobokföringsdistrikt se tab. 14. Jämlikt k. res. d. 26 maj 1922

Åligger det komministern i Dikanäs att sköta kyrkobokföringen för det distrikt, som enligt k. brev d. 4 maj 1923 benämnes *Dikanäs kyrkobokföringsdistrikt*. Förslag om delning av pastoratet ävensom om utbrytning av Fatmomakkeområdet till särskild församling föranledde d. 26 maj 1922 ej någon K. Maj:ts åtgärd.

<sup>28)</sup> Angående delning av *Arvidsjaur*s församling i två kyrkobokföringsdistrikt se tab. 14. Jämlikt k. res. d. 19 maj 1922 åligger det komministern i Glommersträsk i Arvidsjaur's pastorat att sköta kyrkobokföringen för det distrikt, som enligt k. brev d. 24 april 1923 benämnes *Glommersträsk's kyrkobokföringsdistrikt*. — I kapellet i Glommersträsk hålles gudstjänst i regel varje predikodag.

<sup>29)</sup> Inom *Arjeplog* finnas kapell vid Jäckvik (flyttat från Lövmokk), i Norra Bergnäs samt i Södra Bergnäs eller Bergnäsudden. Arjeplogs kyrka har i gamla tider benämnts Sofia Magdalena. — *Beträffande församlingens delning i två kyrkobokföringsdistrikt* se tab. 14.

<sup>30)</sup> I *Stensele* finnas kapell i Umnäs och Åskilje byar, invigda resp. år 1926 och 1928.

<sup>31)</sup> Inom *Sorsele* finnas kapell i Gargnäs by och Övre Gautsträsk (Ammarnäs). I det förstnämnda hålles gudstjänst i regel varje predikodag, i det sistnämnda minst 6 gånger årligen. — *Beträffande delning av församlingen i två kyrkobokföringsdistrikt* se tab. 14. Jämlikt k. res. d. 26 maj 1922 åligger det komministern i Gargnäs att sköta kyrkobokföringen för det distrikt, som enligt k. brev d. 24 april 1923 benämnes *Gargnäs kyrkobokföringsdistrikt*.

<sup>32)</sup> *Beträffande delning av Jokkmokks församling* i fyra kyrkobokföringsdistrikt se tab. 14. Enligt k. res. d. 19 maj 1922 åligger det komministern i Kvikkjokk, Porjus och Puottaure att sköta kyrkobokföringen för de distrikt, som enligt k. brev d. 17 maj 1923 benämnas resp. *Kvikkjokks, Porjus och Puottaure kyrkobokföringsdistrikt*. — Angående Kvikkjokk se ock anm. 14 under Norrbottens län i tab. 1. — Inom Jokkmokks församling finnas kapell i Kvikkjokk, Porjus och Puottaure, i vilka gudstjänst hålles i regel varje predikodag.

<sup>33)</sup> Inom *Gällivare* församling finnes ett kapell i Vitträsk's by och ett i Malmberget. — *Beträffande församlingens delning i två kyrkobokföringsdistrikt* se anm. 7 till tab. 14.

<sup>34)</sup> I *Jukkasjärvi* hålles gudstjänst, förutom i församlingens huvudkyrka i Kiruna municipalsamhälle, i regel varje predikodag jämväl i gamla kyrkan i Jukkasjärvi by.

<sup>35)</sup> Enligt k. res. d. 11 juli 1918 åligger det komministern i Vittangi i *Jukkasjärvi* pastorat att sköta kyrkobokföringen för *Vittangi kapellförsamling*.

<sup>36)</sup> Förutom församlingskyrkan finnes i *Hörnefors* en kyrka vid Mo ångsäg.

<sup>37)</sup> I *Tärna* finnes ett kapell i Vojtjajaure, invigt år 1933.

<sup>38)</sup> Jämlikt k. res. d. 19 maj 1917 åligger det komministern i Fällfors av *Byske* pastorat att sköta kyrkobokföringen för *Fällfors* församling.

<sup>39)</sup> Jämlikt k. res. d. 16 maj 1918 åligger det komministern i Kalvträsk av *Burträsk's* pastorat att sköta kyrkobokföringen för *Kalvträsk's kapellförsamling*.

Pastorat och tillhörande församlingar samt kontrakt	Areal, i km <sup>2</sup>		Folk-mängd	Pastorat och tillhörande församlingar samt kontrakt	Areal, i km <sup>2</sup>		Folk-mängd
	Hela arealen	Därav land			Hela arealen	Därav land	
<b>12) Visby stift.</b>							
Visby stadsförs. <sup>1)</sup> + Visby landsförs. <sup>1)</sup> . . . . .	35-69	35-68	10 671	Östergarn + Ardre + Gammelgarn . . . . .	104-75	104-75	1 605
Källunge <sup>2)</sup> + Vallstena <sup>2)</sup> . . . . .	45-92	45-90	665	Kräklingbo + Anga + Ala Sjonhem <sup>3)</sup> + Viklau <sup>3)</sup> . . . . .	107-47	107-24	981
Barlingbo <sup>4)</sup> + Ekeby <sup>4)</sup> + Endre <sup>5)</sup> + Hejdeby <sup>5)</sup> . . . . .	79-49	79-49	1 417	Vänge <sup>6)</sup> + Buttle <sup>6)</sup> + Guldrupe <sup>6)</sup> . . . . .	35-59	35-53	567
Västkinde <sup>7)</sup> + Bro <sup>7)</sup> + Fole <sup>8)</sup> + Lokrume <sup>8)</sup> . . . . .	123-97	123-40	2 026	Hejde <sup>9)</sup> + Väte <sup>9)</sup> . . . . .	86-97	86-97	1 242
Stenkyrka + Tingstäde + Martebo + Lummelunda . . . . .	150-90	145-11	1 948	Klinte + Fröjel . . . . .	97-42	97-02	1 104
Hangvar + Hall . . . . .	117-64	117-12	1 143	Medel ktr. . . . .	72-50	72-50	1 812
Fårö <sup>10)</sup> . . . . .	147-36	137-78	1 080	Eksta <sup>10)</sup> + Sproge <sup>10)</sup> + Levede <sup>10)</sup> + Gerum <sup>10)</sup> . . . . .	1 085-46	1 082-99	16 875
Rute + Fleringe + Bunge . . . . .	166-14	155-70	2 146	Fardhem + Linde + Lojsta . . . . .	114-86	114-24	1 614
Lärbro + Hellvi . . . . .	143-54	141-10	2 178	Garde + Etelhem + Alskog + Lye . . . . .	65-11	64-80	1 050
Othem + Boge . . . . .	90-56	88-37	2 353	När + Lau . . . . .	133-25	132-40	1 751
Hejnum <sup>11)</sup> + Bäl <sup>11)</sup> . . . . .	69-20	68-47	510	Burs + Stånga . . . . .	63-63	62-59	1 354
Norra ktr. . . . .	1 170-41	1 138-12	26 137	Rone <sup>11)</sup> + Eke <sup>11)</sup> . . . . .	81-49	80-59	1 486
Sanda + Västergarn + Mästerby . . . . .	76-25	75-63	1 595	Alva <sup>11)</sup> + Hemse <sup>11)</sup> . . . . .	63-77	63-74	1 151
Eskelhem + Tofta <sup>12)</sup> . . . . .	76-42	76-30	1 154	Hablingbo + Silte . . . . .	47-79	47-79	1 347
Stenkumla <sup>13)</sup> + Västerhejde + Träkumla + Vall <sup>14)</sup> + Hogrän <sup>15)</sup> + Atlingbo <sup>16)</sup> . . . . .	131-26	131-26	2 325	Havdhem <sup>17)</sup> + Näs <sup>17)</sup> . . . . .	80-41	78-30	860
Roma + Björke + Fol- lingbo + Akebäck . . . . .	83-01	82-98	1 759	Grötlingbo <sup>18)</sup> + Fide <sup>18)</sup> . . . . .	72-07	71-95	1 163
Dalhem <sup>19)</sup> + Ganthem <sup>19)</sup> + Halla <sup>20)</sup> + Hörsne m. Bara <sup>21)</sup> . . . . .	103-09	102-69	1 769	Öja <sup>22)</sup> + Hamra <sup>22)</sup> . . . . .	49-39	49-31	883
Gothem + Norrlanda . . . . .	110-73	110-12	962	Vamlingbo <sup>23)</sup> + Sundre <sup>23)</sup> . . . . .	57-30	56-95	1 042
				Södra ktr. . . . .	74-34	74-17	745
				Summa i Visby stift . . . . .	903-91	896-83	14 446
					3 159-78	3 117-94	57 458

Visby stift omfattar samma område som Gotlands län = det gamla landskapet Gotland.

### Anmärkningar till Visby stift.

Angående moder- och annexförsamlingar m. m. se Allmänna anmärkningar å sid. 207.

<sup>1)</sup> Visby landsförsamling begagnar den i staden belägna S:t Maria-kyrkan.

<sup>2)</sup> Enligt k. res. d. 29 aug. 1919 skulle å dag, som framdeles bestämdes, Hejnums pastorat och Källunge pastorat förenas till ett pastorat, benämnt Källunge, Vallstena, Hejnums och Båls församlingars pastorat. Jämlikt k. brev d. 5 juni 1931 har sammanslagningen gått i verkställighet d. 1 maj 1932.

<sup>3)</sup> Enligt k. brev d. 29 aug. 1919 och d. 9 juni 1927 hava förra Endre och Hejdeby församlingars pastorat samt Barlingbo och Ekeby församlingars pastorat d. 1 maj 1928 förenats till ett pastorat, benämnt Barlingbo, Ekeby, Endre och Hejdeby församlingars pastorat.

<sup>4)</sup> Enligt k. brev d. 29 aug. 1919 och d. 30 jan. 1925 hava förra Fole och Lokrume församlingars pastorat samt Västkinde och Bro församlingars pastorat d. 1 maj 1925 förenats till ett pastorat, benämnt Västkinde, Bro, Fole och Lokrume församlingars pastorat.

<sup>5)</sup> Å den till Fårö pastorat hörande Gotska Sandön finnes ett kapell, där gudstjänst hålles tvenne gånger om året.

<sup>6)</sup> Inom Tofta finnes ett kapell vid Gnisvärds fiskläge, i vilket gudstjänst förrättas någon gång årligen.

<sup>7)</sup> Enligt k. res. d. 29 aug. 1919 åligger det komministeren i Stenkumla pastorat att sköta kyrkobokföringen för Valls, Hogrån och Atlingbo församlingar.

<sup>8)</sup> Jämlikt k. brev d. 29 aug. 1919 och d. 9 april 1920 hava förra Hörsne med Bara församlingars pastorat samt Dalhems, Ganthems och Halla församlingars pastorat d. 1 maj 1921 förenats till ett pastorat, benämnt Dalhems, Ganthems, Halla och Hörsne med Bara församlingars pastorat.

<sup>9)</sup> Genom k. brev d. 16 sept. 1932 hava de i olika k. res. d. 29 aug. 1919 meddelade besluten angående ändrad organisation av Sjonhems, Vänge, Hejde, Grötlingbo, Havdhems, Öja och Vam-

lingbo pastorat (se 1:a delen av 1920 års folkräk-  
ningsberättelse, sid. 191, anm. 13 och 17) blivit  
återkallade. I stället skola å dag, som framdeles  
bestämmas, dels Sjonhems pastorat och Vänge  
pastorat förenas till ett pastorat, benämnt Vänge,  
*Buttle, Gulårupe*, Sjonhems och *Viklau* försam-  
lingars pastorat, dels Grötlingbo pastorat och  
Havdhems pastorat förenas till ett pastorat, be-  
nämnt Havdhems, *Näs*, Grötlingbo och *Fide* för-  
samlingars pastorat, dels slutligen Vamlingbo  
pastorat och Öja pastorat förenas till ett pastorat,  
benämnt Öja, *Hamra*, Vamlingbo och *Sundre*  
församlingars pastorat. Vid den nuvarande or-  
ganisationen av Hejde och *Väte* församlingars  
pastorat skall bero.

<sup>10)</sup> Jämlikt k. brev d. 29 aug. 1919 och d. 27 maj  
1921 hava förra *Eksta* och *Sproge* församlingars

pastorat samt *Levede* och *Gerums* församlingars  
pastorat d. 1 maj 1922 förenats till ett pastorat,  
benämnt *Eksta*, *Sproge*, *Levede* och *Gerums*  
församlingars pastorat.

<sup>11)</sup> Enligt k. res. d. 29 aug. 1919 skulle *Alva*  
pastorat och *Rone* pastorat å dag, som framdeles  
bestämdes, förenas till ett pastorat, benämnt  
*Rone*, *Eke*, *Alva* och *Hemse* församlingars pastorat.  
Sammanslagningen har jämlikt k. brev d. 16 sept.  
1932 gått i verkställighet d. 1 maj 1933. — Enligt  
k. res. d. 20 jan. 1933 åligger det komministern  
att sköta kyrkobokföringen för *Alva* och *Hemse*  
församlingar; dock skall, så länge förutvarande  
kyrkoherden i *Alva* pastorat såsom kyrkoherde i  
det nya pastoratet är bosatt i *Alva*, motsvarande  
åliggande av komministern fullgöras för *Rone* och  
*Eke* församlingar.

Pastorat och tillhörande församlingar samt kontrakt	Areal, i km <sup>2</sup>		Folkmängd	Pastorat och tillhörande församlingar samt kontrakt.	Areal, i km <sup>2</sup>		Folkmängd
	Hela arealen	Däruv land			Hela arealen	Däruv land	
<b>13) Stockholms stad.<sup>1)</sup></b>				Gustav Vasa förs. . . . .	0-78	0-78	25 012
A) <i>Under Hovkonsistorium lydande.<sup>2)</sup></i>				Adolf Fredriks » . . . . .	0-53	0-53	17 351
(Församlingarna icke territoriella.)				Johannes » <sup>3)</sup> . . . . .	0-85	0-79	22 992
Hovförsamlingen <sup>4)</sup> . . . . .	—	—	837	Jakobs » . . . . .	0-65	0-65	6 618
Skeppsholms förs. <sup>5)</sup> . . . . .	—	—	4 609	Engelbrekts » <sup>10)</sup> . . . . .	9-24	8-73	27 045
Under Hovkonsistorium lydande	—	—	<b>5 446</b>	Hedvig Eleonora » <sup>11)</sup> . . . . .	0-59	0-59	22 485
B) <i>Under Stockholms stads konsistorium lydande.</i>				Oskars » <sup>12)</sup> <sup>13)</sup> . . . . .	8-44	8-44	26 720
a) <i>Territoriella församlingar.</i>				Sofia » . . . . .	2-51	2-51	26 931
Storkyrko- eller Nikolai förs. <sup>4)</sup> . . . . .	0-41	0-41	11 545	Katarina » <sup>14)</sup> . . . . .	1-73	1-73	51 130
Klara förs. <sup>5)</sup> . . . . .	0-62	0-62	9 054	Maria Magdalena » <sup>14)</sup> . . . . .	0-60	0-60	23 044
Kungsholms eller Ulrika Eleonora förs. <sup>6)</sup> <sup>7)</sup> . . . . .	1-14	1-14	24 938	Högalids » <sup>14)</sup> . . . . .	2-45	2-45	36 209
St Görans » <sup>1)</sup> <sup>6)</sup> . . . . .	2-86	2-86	30 935	Brännkyrka » <sup>14)</sup> . . . . .	41-03	40-29	30 910
Matteus » <sup>7)</sup> . . . . .	1-32	1-32	56 896	Enskede » <sup>14)</sup> . . . . .	42-47	38-39	18 419
				Bromma » <sup>14)</sup> . . . . .	24-56	24-25	24 327
				b) <i>Nationella församlingar.</i>			
				Tyska S:t Gertruds förs. . . . .	—	—	2 544
				Finska förs. . . . .	—	—	1 662
				Under Stockholms stads konsistorium lydande	<b>142-78</b>	<b>137-08</b>	<b>496 767</b>
				Summa för Stockholms konsistorier	<b>142-78</b>	<b>137-08</b>	<b>502 218</b>

Stockholms konsistorier omfatta alltså Stockholms stad.

### Anmärkingar till Stockholms stad.

<sup>1)</sup> Rörande upphörande av de militära kyrkoförsamlingarna vid *Svea livgarde*, *Göta livgarde*, *Livgardet till häst*, *Svea artilleriregemente* samt *Fälttelegrafkåren* se anm. 7 under Stockholms stad i tab. 1. De fyra förstnämnda församlingarnas kyrkoböcker äro överlämnade till *Oskars* församling och Fälttelegrafkårens församlings till *S:t Görans* församling. — Beträffande *Svea ingenjörkårs* församling se anm. 3 under Uppsala ärkestift.

<sup>2)</sup> *Hovförsamlingens* gudstjänst förrättas i Slottskapellet. Angående Hovförsamlingens delning på tvenne andra kommuner se anm. 8 under Stockholms stad i tab. 1.

<sup>3)</sup> *Skeppsholms* församling har stundom betraktats som territoriell. Församlingens å Skeppsholmen belägna kyrka benämnes Karl Johans kyrka.

<sup>4)</sup> Inom *Storkyrkoförsamlingens* område ligger Riddarholmskyrkan, vilken efter Riddarholmsförsamlingens upplösning och införlivande med Storkyrkoförsamlingen numera användes vid begravning av kungliga personer, samt Tyska och Finska församlingarnas kyrkor.

<sup>5)</sup> Angående områdesreglering mellan *Klara* och *Kungsholms* församlingar se anm. 3 under Stockholms stad i tab. 1.

<sup>6)</sup> Angående delning av förra *Kungsholms* församling i två församlingar, *Kungsholms* och *S:t Görans*, se anm. 4 under Stockholms stad i tab. 1.

De båda nya församlingarna utgöra fr. o. m. d. 1 maj 1925 egna pastorat. Den till en början bestående ekonomiska gemenskapen har jämlikt k. brev d. 23 aug. 1929 upphört d. 1 jan. 1930. S:t Görans församling begagnar som församlingskyrka det förutvarande S:t Görans kapell, invigt år 1910.

<sup>7)</sup> Inom *Matteus* församling finnes ett kapell, benämnt Messiaskapellet.

<sup>8)</sup> Inom *Johannes* församling finnes jämte församlingskyrkan ett kapell, benämnt Stefanskapellet.

<sup>9)</sup> Inom *Jakobs* församling finnes Blasieholmskyrkan, vilken enligt nådigt tillstånd d. 23 april 1865 utgör ett kapell för församlingen och huvudstadens invånare i övrigt. I församlingen ligger också *Skeppsholms* församlings kyrka.

<sup>10)</sup> Inom *Engelbrekts* församling finnes ett kapell, benämnt Hjorthagens kapell.

<sup>11)</sup> *Hedvig Eleonora* kyrka har stundom benämnts Ladugårdslands eller Östermalms efter den stadsdel, där kyrkan är belägen och som numera kallas Östermalm.

<sup>12)</sup> Å den till *Oskars* församling hörande Djurgården finnes en kyrka, där gudstjänst stundom hålles av församlingens prästerskap. I den inom församlingen å Skansen återuppförda Seglora gamla kyrka pågår även gudstjänst förrättas. Inom församlingen ligger vidare Gustaf Adolfskyrkan,

som förut begagnades av militärförsamlingarna i Stockholm.

<sup>13)</sup> Inom *Katarina* församling finnes jämte församlingskyrkan en mindre kyrka, benämnd Allhelgonakyrkan.

<sup>14)</sup> Angående delning av förra *Maria Magdalena* församling i två församlingar, *Maria Magdalena* och *Högalids*, se anm. 5 under Stockholms stad i tab. 1. De båda nya församlingarna utgöra fr. o. m. d. 1 maj 1925 egna pastorat. Högalids församlings kyrka är den år 1923 invigda Högalidskyrkan.

<sup>15)</sup> Angående delning av förra *Brännkyrka* församling i två församlingar, *Brännkyrka* och *Enskede*, se anm. 6 under Stockholms stad i tab. 1. Jämlikt k. res. d. 23 jan. 1931 utgöra de båda nya församlingarna fr. o. m. d. 1 maj 1931 egna pastorat. Utom församlingskyrkan finnas inom *Brännkyrka* S:t Sigfrids kapell vid Liljeholmen samt Mälärhöjdens kapell. Enskede församling begagnar som församlingskyrka den år 1916 invigda *Enskede kyrka*.

<sup>16)</sup> Inom *Bromma* församling finnes jämte församlingskyrkan en år 1932 invigd kyrka i Äppelviken, Västerledskyrkan.

Tab. 14. Folkmängden i kyrkobokföringsdistrikt<sup>1)</sup> den 31 december 1930, enligt indelningen den 1 januari 1931.

Stift, församling och kyrkobokföringsdistrikt (kbf.d.)	K. brevets datum	Gällande fr. o. m.	Folk-mängd	Stift, församling och kyrkobokföringsdistrikt (kbf.d.)	K. brevets datum	Gällande fr. o. m.	Folk-mängd
<b>Linköpings stift.<sup>2)</sup></b>				<b>Härnösands stift.</b>			
Ringarums förs. . . . .	<sup>9</sup> / <sub>4</sub> 1929	<sup>1</sup> / <sub>1</sub> 1930	4 506	Offerdals förs. . . . .	<sup>9</sup> / <sub>12</sub> 1924	<sup>1</sup> / <sub>1</sub> 1925	4 362
Ringarums kbf.d. . . . .			2 113	Offerdals kbf.d. . . . .			3 323
Gusums . . . . .			2 393	Rönneförs » . . . . .			1 039
Hallingebergs förs. . . . .	<sup>2</sup> / <sub>1</sub> 1923	<sup>1</sup> / <sub>7</sub> 1923	2 843	<b>Luleå stift.<sup>7)</sup></b>			
Hallingebergs förs. norra kbf.d. . . . .			1 647	Umeå landsförs. . . . .	<sup>4</sup> / <sub>12</sub> 1925	<sup>1</sup> / <sub>1</sub> 1926	13 434
Hallingebergs förs. södra kbf.d. . . . .			1 196	Umeå landsförs. södra kbf.d. . . . .			11 197
Ekeby förs. . . . .	<sup>19</sup> / <sub>3</sub> 1926	<sup>1</sup> / <sub>1</sub> 1927	4 311	Tavelsjö kbf.d. . . . .			2 237
Ekeby norra kbf.d. . . . .			1 041	Sävars förs. . . . .	<sup>9</sup> / <sub>4</sub> 1928	<sup>1</sup> / <sub>1</sub> 1929	3 425
» södra » . . . . .			3 270	Sävars förs. nedre kbf.d. . . . .			2 638
<b>Västerås stift.<sup>3)</sup></b>				» » övre » . . . . .			787
Lima förs. . . . .	<sup>9</sup> / <sub>4</sub> 1923	<sup>4)</sup>	2 639	Vännäs förs. . . . .	<sup>1</sup> / <sub>4</sub> 1930	<sup>1</sup> / <sub>1</sub> 1931	7 111
Rörbäcksnäs kbf.d. . . . .			373	Vännäs landskom. kbf.d. . . . .			5 321
Församlingen i övrigt . . . . .			2 266	» köpings » . . . . .			1 790
Älvdalens förs. . . . .		<sup>4)</sup>	5 831	Degerfors förs. . . . .	<sup>9</sup> / <sub>3</sub> 1923	<sup>1</sup> / <sub>1</sub> 1924	9 277
Asens kbf.d. . . . .	<sup>9</sup> / <sub>4</sub> 1923		1 402	Amsele kbf.d. . . . .			1 560
Evertsbergs kbf.d. . . . .	<sup>7</sup> / <sub>1</sub> 1922	<sup>5)</sup>	660	Församlingen i övrigt . . . . .			7 717
Församlingen i övrigt . . . . .			3 769	Bygdeå förs. . . . .	<sup>31</sup> / <sub>3</sub> 1928	<sup>1</sup> / <sub>1</sub> 1930	7 842
Venjans förs. . . . .	<sup>9</sup> / <sub>4</sub> 1923	<sup>4)</sup>	1 994	Bygdeå kbf.d. . . . .			5 811
Söromsjöns kbf.d. . . . .			879	Överklintens kbf.d. . . . .			2 031
Församlingen i övrigt . . . . .			1 115	Norsjö förs. <sup>8)</sup> . . . . .	<sup>23</sup> / <sub>6</sub> 1927	<sup>1</sup> / <sub>1</sub> 1928	6 846
Stora Tuna förs. . . . .	<sup>14</sup> / <sub>12</sub> 1928	<sup>1</sup> / <sub>1</sub> 1929	26 161	Norsjö förs. västra kbf.d. . . . .			4 832
Stora Tuna kbf.d. . . . .			9 037	» » östra » . . . . .			2 014
Borlänge och Domnarvets kbf.d. . . . .			17 124	Jörns förs. . . . .	<sup>12</sup> / <sub>2</sub> 1925	<sup>1</sup> / <sub>1</sub> 1926	5 849
<b>Växjö stift.<sup>6)</sup></b>				Jörns förs. västra kbf.d. . . . .			3 688
Döderhults förs. . . . .	<sup>9</sup> / <sub>4</sub> 1923	<sup>1</sup> / <sub>1</sub> 1924	5 177	» » östra » . . . . .			2 161
Döderhults kbf.d. . . . .			3 319	Piteå landsförs. . . . .	<sup>20</sup> / <sub>2</sub> 1925	<sup>1</sup> / <sub>1</sub> 1926	13 808
Påskallaviks kbf.d. . . . .			1 858	Piteå kbf.d. . . . .			11 246
<b>Göteborgs stift.</b>				Markbygdens kbf.d. . . . .			2 562
Västra Frölunda förs. . . . .	<sup>19</sup> / <sub>3</sub> 1922	<sup>1</sup> / <sub>5</sub> 1923	13 455	Töre förs. . . . .	<sup>25</sup> / <sub>10</sub> 1927	<sup>1</sup> / <sub>1</sub> 1929	4 544
Älvsborgs kbf.d. . . . .			9 263	Töre kbf.d. . . . .			2 834
Församlingen i övrigt . . . . .			4 192	Morjärvs kbf.d. . . . .			1 710
<b>Karlstads stift.</b>				Råneå förs. . . . .	<sup>22</sup> / <sub>4</sub> 1926	<sup>1</sup> / <sub>1</sub> 1927	8 730
Hammarö förs. . . . .	<sup>9</sup> / <sub>4</sub> 1923	<sup>1</sup> / <sub>1</sub> 1924	4 886	Råneå förs. nedre kbf.d. . . . .			6 032
Hammarö kbf.d. . . . .			2 002	» » övre » . . . . .			2 698
Skoghalls » . . . . .			2 884	Övertorneå förs. . . . .	<sup>11</sup> / <sub>13</sub> 1925	<sup>1</sup> / <sub>1</sub> 1926	4 909
Eda förs. . . . .	<sup>7</sup> / <sub>11</sub> 1928	<sup>1</sup> / <sub>1</sub> 1929	6 547	Övertorneå kbf.d. . . . .			2 753
Eda förs. norra kbf.d. . . . .			3 550	Svansteins » . . . . .			2 156
» » södra » . . . . .			2 997	Nedertorneå-Haparanda förs. . . . .			6 692
				Nedertorneå kbf.d. . . . .	<sup>12</sup> / <sub>4</sub> 1928	<sup>9)</sup>	2 872
				Seskarö » . . . . .	<sup>12</sup> / <sub>4</sub> 1922 <sup>10)</sup>	<sup>1</sup> / <sub>5</sub> 1923	1 301
				Haparanda » . . . . .	<sup>12</sup> / <sub>4</sub> 1928	<sup>9)</sup>	2 519



Stift, församling och kyrkobokföringsdistrikt (kbfd.)	K. brevets datum	Gällande fr. o. m.	Folk-mängd	Stift, församling och kyrkobokföringsdistrikt (kbfd.)	K. brevets datum	Gällande fr. o. m.	Folk-mängd
<i>Lycksele förs.</i> . . . . .	28/6 1922 <sup>11)</sup>	1/6 1923	10 734	<i>Arjeplogs förs.</i> . . . . .	27/6 1927	1/1 1928	3 795
<i>Lycksele kbfd.</i> . . . . .			9 715	<i>Arjeplogs kbfd.</i> . . . . .			3 082
<i>Björksele »</i> . . . . .			1 019	<i>Södra Bergnäs kbfd.</i> . . . . .			713
<i>Vilhelmina förs.</i> . . . . .	28/6 1922 <sup>12)</sup>	1/6 1923	10 211	<i>Sorsele förs.</i> . . . . .	26/6 1922 <sup>13)</sup>	1/6 1923	5 265
<i>Vilhelmina kbfd.</i> . . . . .			9 230	<i>Sorsele kbfd.</i> . . . . .			3 361
<i>Dikanäs »</i> . . . . .			981	<i>Gargnäs »</i> . . . . .			1 904
<i>Arvidsjaurs förs.</i> . . . . .	19/6 1922 <sup>11)</sup>	1/6 1923	8 950	<i>Jokkmokks förs.</i> . . . . .	19/6 1922 <sup>14)</sup>	1/6 1923	7 530
<i>Arvidsjaurs kbfd.</i> . . . . .			6 993	<i>Jokkmokks kbfd.</i> . . . . .			5 007
<i>Glommersträsk kbfd.</i> . . . . .			1 957	<i>Kvikkjokks »</i> . . . . .			259
				<i>Porjus »</i> . . . . .			1 118
				<i>Puottaure »</i> . . . . .			1 146

## Anmärkningar.

<sup>1)</sup> Beträffande vissa områden, som hava egen kyrkobokföring utan att detta genom beslut av K. Maj:t faststälts, se berättelsens text, sid. 8\*.

<sup>2)</sup> Jämlikt k. brev d. 13 nov. 1931 har *Risinge församling* d. 1 jan. 1932 delats i två kyrkobokföringsdistrikt, nämligen *Finspångs kbfd.*, omfattande Finspångs bruk med omnejd, samt *Risinge kbfd.*, omfattande återstoden av församlingen.

<sup>3)</sup> Jämlikt k. brev d. 11 mars 1932 bildar inom *Kopparbergs församling Grycksbo bruk* med omnejd fr. o. m. d. 1 juli 1932 eget kyrkobokföringsdistrikt, benämnt *Grycksbo kbfd.*, medan återstoden av församlingen benämnes *Kopparbergs kbfd.*

<sup>4)</sup> K. brevet d. 6 april 1923 stadfäste av domkapitlet tidigare fattade beslut om särskild kyrkobokföring för vissa områden av *Lima, Älvdalens* och *Venjans församlingar*.

<sup>5)</sup> *Evertsberg* har sedan gammalt haft särskild kyrkobokföring.

<sup>6)</sup> Jämlikt k. brev d. 27 nov. 1931 utgör nuvarande *Nybro stad* fr. o. m. d. 1 jan. 1932 eget kyrkobokföringsdistrikt inom *Madesjö församling*. Detta distrikt benämnes *Nybro kbfd.* och återstoden av församlingen *Madesjö kbfd.*

<sup>7)</sup> Jämlikt k. brev d. 31 mars 1932 utgör en del av *Gällivare församling*, bestående av *Malmbergets municipalsamhälle* samt vissa uppräknade fastigheter, fr. o. m. d. 1 sept. 1932 eget kyrkobokföringsdistrikt, benämnt *Malmbergets kbfd.* Återstående delen av församlingen benämnes *Gällivare kbfd.*

<sup>8)</sup> Jämlikt k. brev d. 12 maj 1933 benämnes *Norsjö församlings västra* och *Norsjö församlings östra kbfd.* numera *Norsjö* och *Bastuträsk kbfd.*

<sup>9)</sup> För *Nedertorneå socken* och *Haparanda stad*, vilka tidigare ansetts utgöra skilda församlingar, hade redan sedan gammalt särskilda kyrkoböcker förts. Jfr anm. 22 under *Luleå stift* i tab. 13.

<sup>10)</sup> Distriktets namn och dess närmare omfattning fastställda genom k. brev d. 13 april 1928.

<sup>11)</sup> Distriktens namn och deras närmare omfattning fastställda genom k. brev d. 24 april 1923.

<sup>12)</sup> Distriktens namn och deras närmare omfattning fastställda genom k. brev d. 4 maj 1923.

<sup>13)</sup> Distriktens namn och deras närmare omfattning fastställda genom k. brev d. 17 maj 1923. Den nomadiserande lappbefolkningen i *Jokkmokks församling* skall tillhöra *Jokkmokks kyrkobokföringsdistrikt*.

Tab. 15. Areal<sup>1)</sup> och folkmängd stifts- och länsvis den 31 december 1930, enligt indelningen den 1 januari 1931.

	1	2	3	4	5	6	7	8	9	10	11	12	13	14	15
	Län	Uppsala ärkestift	Län- köpings stift	Skara stift	Sträng- näs stift	Västerås stift	Växjö stift	Lunds stift	Göte- borgs stift	Karl- stads stift	Härnö- sands stift	Luleå stift	Visby stift	Konsi- stori- erna i Stock- holm	Summa för länen
	<i>Areal (i km<sup>2</sup>).</i>														
1	Stockholms stad . . .	—	—	—	—	—	—	—	—	—	—	—	—	142 78	142 78
2	Stockholms l. . . .	5 920 82	—	—	1 812 94	—	—	—	—	—	—	—	—	—	7 733 76
3	Uppsala l. . . . .	5 332 56	—	—	—	—	—	—	—	—	—	—	—	—	5 332 56
4	Södermanlands l. . .	—	—	—	6 811 06	—	—	—	—	—	—	—	—	—	6 811 06
5	Östergötlands l. . .	—	10 979 44	—	70 50	—	—	—	—	—	—	—	—	—	11 049 94
6	Jönköpings l. . . .	—	2 031 06	677 48	—	—	8 813 48	—	—	—	—	—	—	—	11 522 02
7	Kronobergs l. . . .	—	—	—	—	—	9 909 87	—	—	—	—	—	—	—	9 909 87
8	Kalmar l. . . . .	—	5 762 34	—	—	—	5 777 37	—	—	—	—	—	—	—	11 539 71
9	Gotlands l. . . . .	—	—	—	—	—	—	—	—	—	—	—	3 159 78	—	3 159 78
10	Blekinge l. . . . .	—	—	—	—	—	—	3 038 67	—	—	—	—	—	—	3 038 67
11	Kristianstads l. . . .	—	—	—	—	—	—	6 436 29	7 55	—	—	—	—	—	6 443 84
12	Malmöhus l. . . . .	—	—	—	—	—	—	4 847 06	—	—	—	—	—	—	4 847 06
13	Hallands l. . . . .	—	—	—	—	—	—	—	4 922 37	—	—	—	—	—	4 922 37
14	Göteb. o. Bohus l. . .	—	—	—	—	—	—	—	5 046 40	—	—	—	—	—	5 046 40
15	Älvsborgs l. . . . .	—	—	3 567 77	—	—	—	—	5 020 93	4 136 27	—	—	—	—	12 724 97
16	Skaraborgs l. . . . .	—	—	8 480 37	—	—	—	—	—	—	—	—	—	—	8 480 37
17	Värmlands l. . . . .	—	—	—	—	—	—	—	—	19 235 19	—	—	—	—	19 235 19
18	Örebro l. . . . .	—	2 09	—	4 145 16	4 032 66	—	—	—	1 042 91	—	—	—	—	9 222 82
19	Västmanlands l. . . .	1 646 21	—	—	130 29	4 979 46	—	—	—	—	—	—	—	—	6 755 96
20	Kopparbergs l. . . .	—	—	—	—	30 170 40	—	—	—	—	—	—	—	—	30 170 40
21	Gävleborgs l. . . . .	19 706 83	—	—	—	—	—	—	—	—	—	—	—	—	19 706 83
22	Västernorrlands l. . .	—	—	—	—	—	—	—	—	—	25 703 20	—	—	—	25 703 20
23	Jämtlands l. . . . .	—	—	—	—	—	—	—	—	—	51 714 68	—	—	—	51 714 68
24	Västerbottens l. . . .	—	—	—	—	—	—	—	—	—	—	59 148 45	—	—	59 148 45
25	Norrbottnens l. . . .	—	—	—	—	—	—	—	—	—	—	105 520 29	—	—	105 520 29
	S:a (km <sup>2</sup> ) i stiften	32 606 42	18 774 93	12 725 62	12 969 95	39 182 52	24 500 72	14 822 02	14 997 25	24 414 37	77 417 88	164 668 74	3 159 78	142 78	499 882 98

Folkmängd.																	
1	Stockholms stad	—	—	—	—	—	—	—	—	—	—	—	502 213	502 213	1	✓	
2	Stockholms l. . .	192 899	—	—	72 180	—	—	—	—	—	—	—	—	265 079	265 079	2	✓
3	Uppsala l. . . .	138 201	—	—	—	—	—	—	—	—	—	—	—	188 201	188 201	3	✓
4	Södermanlands l. .	—	—	—	189 192	—	—	—	—	—	—	—	—	189 192	189 192	4	✓
5	Östergötlands l. .	309 115	—	—	796	—	—	—	—	—	—	—	—	309 911	309 911	5	✓
6	Jönköpings l. . .	42 058	4 334	—	—	185 144	—	—	—	—	—	—	—	231 536	231 536	6	✓
7	Kronobergs l. . .	—	—	—	—	155 551	—	—	—	—	—	—	—	155 551	155 551	7	✓
8	Kalmar l. . . . .	93 901	—	—	—	137 509	—	—	—	—	—	—	—	231 410	231 410	8	✓
9	Gotlands l. . . .	—	—	—	—	—	—	—	—	—	—	57 458	—	57 458	57 458	9	✓
10	Blekinge l. . . .	—	—	—	—	—	144 879	—	—	—	—	—	—	144 879	144 879	10	✓
11	Kristianstads l. .	—	—	—	—	—	245 758	170	—	—	—	—	—	245 928	245 928	11	✓
12	Malmöhus l. . . .	—	—	—	—	—	510 607	—	—	—	—	—	—	510 607	510 607	12	✓
13	Hallands l. . . .	—	—	—	—	—	—	150 285	—	—	—	—	—	150 285	150 285	13	✓
14	Göteb. o. Bohus l.	—	—	—	—	—	—	457 010	—	—	—	—	—	457 010	457 010	14	✓
15	Älvsborgs l. . . .	—	143 874	—	—	—	—	101 579	67 858	—	—	—	—	313 311	313 311	15	✓
16	Skaraborgs l. . .	—	242 325	—	—	—	—	—	—	—	—	—	—	242 325	242 325	16	✓
17	Värmlands l. . .	—	—	—	—	—	—	—	269 998	—	—	—	—	269 998	269 998	17	✓
18	Örebro l. . . . .	—	13	—	136 318	58 332	—	—	24 545	—	—	—	—	219 208	219 208	18	✓
19	Västmanlands l. .	24 335	—	—	4 814	132 574	—	—	—	—	—	—	—	161 723	161 723	19	✓
20	Kopparbergs l. .	—	—	—	—	249 703	—	—	—	—	14	—	—	249 717	249 717	20	✓
21	Gävleborgs l. . .	279 716	—	—	—	—	—	—	—	—	—	—	—	279 716	279 716	21	✓
22	Västernorrlands l.	—	—	—	—	—	—	—	278 562	—	—	—	—	278 562	278 562	22	✓
23	Jämtlands l. . . .	—	—	—	—	—	—	—	134 514	—	—	—	—	134 514	134 514	23	✓
24	Västerbottens l. .	—	—	—	—	—	—	—	—	—	—	204 031	—	204 031	204 031	24	✓
25	Norrbottens l. . .	—	—	—	—	—	—	—	—	—	—	199 826	—	199 826	199 826	25	✓
S:a folkm. i stiftcn		635 151	445 087	890 583	408 300	440 609	478 204	901 244	709 044	862 401	418 090	408 857	57 458	502 213	6 142 191		

1) Häri ingår ej arealen av de fyra stora mellansvenska sjöarna.

## Register över rikets administrativa, judiciella, kommunala och ecklesiastika indelningar m. m.

Registret upptager huvudsakligen kommuner, municipalsamhällen (m:e), agglomerationer och förortsbebyggelser (aggl.), härad och, i de delar av riket där härad ej finnas, tingslag, fögderier, län, domsagor ävensom församlingar (förs.), kyrkobokföringsdistrikt (kbf.d.), kontrakt och stift (st.), men där emot landsfiskalsdistrikt och andra tingslag än de ovan nämnda endast i de fall, då de hava egenartade namn, alltså ej då området är benämnt efter en eller flera kommuner, resp. ett eller flera härad.

Där ej orden härad, tingslag, municipalsamhälle o. s. v. finnas i registret fogade vid namnen, menas i regel kommuner eller församlingar.

*Siffrorna hänvisa:*

i första sifferkolumnen, betecknad med »Adm.», beträffande län, härad och, i de delar av riket där härad ej finnas, tingslag, kommuner, municipalsamhällen och församlingar till tab. 1, beträffande agglomerationer och förortsbebyggelser till tab. 2 och 3, beträffande fögderier och landsfiskalsdistrikt till tab. 8, beträffande domsagor och särskilt benämnda tingslag till tab. 9;

i andra sifferkolumnen, betecknad med »Eckl.», beträffande stift, kontrakt, pastorat och församlingar till tab. 13, beträffande kyrkobokföringsdistrikt till tab. 14.

Kommuner m. m., som förekomma på flera ställen inom samma tabell (bortsett från anmärkningarna), upptagas med hänvisning endast till det ställe, där de först nämnas i tabellen.

*Medievala siffror hänvisa till andra spalten i tab. 13 och 14.*

Länsmännen hava förkortats, t. ex. Ör. = Örebro län, Vrn.l. = Västernorrlands län, Vb. = Västerbottens län, Nb. = Norrbottens län.

Kommuner m. m., län el. stift	Adm.	Eckl.	Kommuner m. m., län el. stift	Adm.	Eckl.
Abbekås, aggl., Malm. . . . .	128	—	Alingsås landsförs. o. Rödene, Älvsb. . . . .	73	—
Abild, Hall. . . . .	80	243	Alingsås, stad, Älvsb. . . . .	77	218
Acklinga, Skar. . . . .	63	217	Allbo härad, Kron. . . . .	30	—
Adelsö, Sthlm . . . . .	5	206	Allbo kontrakt, Värjö st. . . . .	—	229
Adelöv, Jönk. . . . .	24	212	Allbo o. Norrvidinge fögderi, Kron. . . . .	159	—
Adolf Fredriks förs. i Stockholm . . . . .	1	260	Allerum, Malm. . . . .	51	235
Adolf Fredriks kyrka (S. Vi), Linnköpings st. . . . .	—	214	Allgutsboda, Kron. . . . .	31	—
Aggerud, aggl., Ör. . . . .	132	—	Allgutsrum, Kalm. . . . .	36	—
Agnesberg, aggl., Sthlm . . . . .	122	—	Allgutstorp, Älvsb. . . . .	78	—
Agnesberg (Steken), aggl., Älvsb. . . . .	130	—	Allhelgona, Östg. . . . .	19	212
Agnetorp, Skar. . . . .	83	217	Allhelgona kyrka (Lund), Lunds st. . . . .	—	238
Agunnaryd, Kron. . . . .	30	229	Allhelgonakyrkan i Stockholm . . . . .	—	261
Agö fiskläge, kapell, Uppsala ärkest. . . . .	—	210	Allmundsryd, Kron. . . . .	31	—
Akeback, Gotl. . . . .	38	258	Almby, Ör. . . . .	92	222
Ala, Gotl. . . . .	39	258	Almby, m:e, Ör. . . . .	92	—
Alafors, aggl., Älvsb. . . . .	130	—	Almesåkra, Jönk. . . . .	26	230
Ala kontrakt, Uppsala ärkest. . . . .	—	206	Almundsryd, Kron. . . . .	29	229
Ala tingslag, Gävl. . . . .	105	—	Almunge, Sthlm . . . . .	3	205
Alanäs, Jämtl. . . . .	112	251	Alnö, Vrn.l. . . . .	109	251
Alanäset, Jämtl. . . . .	115	—	Alseda, Jönk. . . . .	26	230
Albo härad, Krist. . . . .	45	—	Alsen, Jämtl. . . . .	113	252
Albo o. Järrestads ktr, Lunds st. . . . .	—	235	Alsheda, Jönk. . . . .	27	—
Alboga, Älvsb. . . . .	74	218	Alsike, Sthlm . . . . .	4	205
Alby, m:e, Vrn.l. . . . .	109	—	Alsike, aggl., Sthlm . . . . .	123	—
Alby, Lilla, m:e, Sthlm . . . . .	5	209	Ålskog, Gotl. . . . .	39	258
Alböke, Kalm. . . . .	35	230	Ålstad, Fru, Malm. . . . .	54	234
Åle härad, Älvsb. . . . .	73	—	Ålstad, Västra, Malm. . . . .	54	234
Åle-Skövde, Älvsb. . . . .	73	242	Ålster, Värml. . . . .	88	247
Ålfshög, Hall. . . . .	61	243	Ålsterbro, aggl., Kalm. . . . .	126	—
Ålfta, Gävl. . . . .	105	207	Altuna, Västun. . . . .	97	205
Ålfta, aggl., Gävl. . . . .	134	—	Ålunda, Upps. . . . .	10	205
Ålgutsboda, Kron. . . . .	29	229	Ålunda, aggl., Upps. . . . .	123	—
Ålgutsrum, Kalm. . . . .	35	230	Ålva, Gotl. . . . .	40	258
Ålgutsrums härad, Kalm. . . . .	35	—	Ålvesta, m:e, Kron. . . . .	30	—
Ålgutstorp, Älvsb. . . . .	74	218	Ålvik (Vi), aggl., Vrn.l. . . . .	134	—
Ålingsås, landsförs., Älvsb. . . . .	73	218	Åmbjörnarp, Älvsb. . . . .	76	243

Kommuner m. m., län el. stift	Adm.	Eckl.	Kommuner m. m., län el. stift	Adm.	Eckl.
Amiralitetsförs. i Karlskrona, Blek.	43	236	Arvika, landskommun, Värml. . . . .	89	247
Ammarnäs kapell, Luleå st. . . . .	—	257	Arvika, stad, Värml. . . . .	90	247
Amnehärad, Skar. . . . .	85	217	Asa, Kron. . . . .	30	229
Amsberg, kapellag, Kopp. . . . .	103	227	Asarum, Blek. . . . .	42	236
Anderslöv, Malm. . . . .	54	234	Asarum m. Froarp, aggl., Blek. . . . .	126	—
Anderslöv, m.e. Malm. . . . .	54	—	Asby, Östg. . . . .	20	212
Anderstorp, Jönk. . . . .	25	229	Asige, Hall. . . . .	60	243
Anderstorp, aggl., Hall. . . . .	129	—	Ask, Malm. . . . .	52	235
Anderstorp, aggl., Jönk. . . . .	124	—	Ask, Östg. . . . .	19	211
Andrarum, Krist. . . . .	45	235	Aska, Dals o. Bobergs domsaga, Östg. . . . .	187	—
Aneboda, Kron. . . . .	30	229	Aska härad, Östg. . . . .	19	—
Aneby, m.e. Jönk. . . . .	24	—	Aska kontrakt, Linköpings st. . . . .	—	211
Anga, Gotl. . . . .	39	258	Askeby, Östg. . . . .	18	211
Angarn, Sthlm. . . . .	4	206	Asker, Ör. . . . .	92	222
Angelstad, Kron. . . . .	30	229	Askers härad, Ör. . . . .	92	—
Angershestra, Jönk. . . . .	25	217	Askers kontrakt, Strängnäs st. . . . .	—	222
Angered, Älvsb. . . . .	73	242	Askersund, landskommun, Ör. . . . .	93	222
Ankarede, kapell, Härnösands st. . . . .	—	253	Askersund, stad, Ör. . . . .	94	222
Ankarsrum, aggl., Kalm. . . . .	125	—	Askeryd, Jönk. . . . .	24	212
Ankarsrums bruk, kyrka, Linköp. st. . . . .	—	214	Askesta, aggl., Gävl. . . . .	134	—
Ankarsvik, aggl., Vrn. . . . .	134	—	Askim, Göteb. . . . .	65	242
Anna, St. Östg. . . . .	18	211	Askim, aggl., Göteb. . . . .	129	—
Anneberg, aggl., Jönk. . . . .	124	—	Askims, Hisings o. Sävedala domsaga, Göteb. . . . .	191	—
Annedals förs. i Göteborg, Göteb. . . . .	68	242	Askims härad, Göteb. . . . .	65	—
Annefors, kap., Gävl. . . . .	107	210	Asklanda, Älvsb. . . . .	74	218
Annelöv, Malm. . . . .	51	235	Askome, Hall. . . . .	60	243
Annerstad, Kron. . . . .	30	229	Askum, Göteb. . . . .	67	242
Ansgars, St., kapell (Adelsö), Uppsala ärkest. . . . .	—	209	Asmundtorp, Malm. . . . .	51	235
Ansgars, St., kapell (Solna), Uppsala ärkest. . . . .	—	209	Asmundtorp, aggl. i Asmundtorp, Malm. . . . .	128	—
Anten, kapell, Göteborgs st. . . . .	—	245	Asmundtorp, aggl. i Trolleån, Malm. . . . .	128	—
Anundsjö, Vrn. . . . .	110	251	Aspeboda, Kopp. . . . .	100	226
Appuna, Östg. . . . .	19	212	Aspelands härad, Kalm. . . . .	33	—
Arboga kontrakt, Västerås st. . . . .	—	225	Aspelands kontrakt, Linköpings st. . . . .	—	212
Arboga, landskommun, Väst. . . . .	96	225	Aspelands o. Handbörds domsaga, Kalm. . . . .	189	—
Arboga, stad, Väst. . . . .	98	225	Aspelands o. Handbörds fögderi, Kalm. . . . .	160	—
Arbrå, Gävl. . . . .	105	207	Asperö, m.e. Göteb. . . . .	65	—
Arbrå, m.e. Gävl. . . . .	105	—	Aspås, Jämtl. . . . .	112	251
Arbrå o. Järvsö tingslag, Gävl. . . . .	200	—	Aspö, Blek. . . . .	42	236
Arby, Kalm. . . . .	34	230	Aspö, Söd. . . . .	14	221
Arde, Gotl. . . . .	39	258	Atlingbo, Gotl. . . . .	39	258
Arild, m.e. Malm. . . . .	51	239	Attmar, Vrn. . . . .	109	251
Aringsås, Kron. . . . .	30	229	Augerum, Blek. . . . .	42	236
Arjeplog, Nb. . . . .	119	255	Ausås, Krist. . . . .	47	236
Arjeplog, kbfd., Luleå st. . . . .	—	263	Avesta, stad, Kopp. . . . .	102	226
Arjeplogs kyrkostad, aggl., Nb. . . . .	136	—	Axberg, Ör. . . . .	92	222
Arjeplogs lappmarks tingslag, Nb. . . . .	119	—	Axmar, aggl., Gävl. . . . .	133	—
Arkelstorp, aggl., Krist. . . . .	127	—	Axvall, m.e. Skar. . . . .	82	—
Arkösund, aggl., Östg. . . . .	124	—	Backa, Göteb. . . . .	65	242
Arlöv, m.e. Malm. . . . .	53	—	Backaryd, Blek. . . . .	42	236
Arnäs, Vrn. . . . .	110	251	Backe, aggl., Vrn. . . . .	135	—
Arnö, Upps. . . . .	9	205	Badelunda, Väst. . . . .	97	225
Arrie, Malm. . . . .	53	234	Baldringe, Malm. . . . .	55	234
Artilleri-reg:s, Norrl:s, förs., Jämtl. . . . .	115	253	Balingsta, Upps. . . . .	10	205
Artilleri-reg:s, Smålands,förs.,Jönk. . . . .	28	231	Balkåkra, Malm. . . . .	55	234
Artilleri-reg:s, Svea, förs. i Stockholm . . . . .	2	260	Ballingslöv, aggl., Krist. . . . .	127	—
Artilleri-reg:s, Upplands,förs.,Upps. . . . .	12	207	Baltak, Skar. . . . .	83	217
Arvidsjaur, Nb. . . . .	119	255			
Arvidsjaur, kbfd., Luleå st. . . . .	—	263			
Arvidsjours kyrkostad, m.e, Nb. . . . .	119	—			
Arvidsjours sockens tingslag, Nb. . . . .	119	—			
Arvidstorp, aggl., Hall. . . . .	129	—			

Kommuner m. m., län el. stift	Adm.	Eckl.	Kommuner m. m., län el. stift	Adm.	Eckl.
Banda ting, Gotl. . . . .	39	—	Betlehemskyrkan (Ovanåker), Upp-	—	209
Bankekind, Östg. . . . .	18	211	sala ärkest. . . . .	15	221
Bankekinds härad, Östg. . . . .	18	—	Betta, Söd. . . . .	51	235
Bankekinds kontrakt, Link. st. . . . .	—	211	Billeberga, Malm. . . . .	128	—
Bankeryd, Jönk. . . . .	25	229	Billeberga, aggl., Malm. . . . .	—	239
Bankeryd, aggl., Jönk. . . . .	124	—	Billesholms gruva, kapell, Lunds st. . . . .	164	—
Bara, Malm. . . . .	53	234	Billesholms landsfiskalsdt, Malm. . . . .	127	—
Bara härad, Malm. . . . .	53	—	Billesholm m. kringliggande, aggl., Malm. . . . .	52	235
Bara kontrakt, Lunds st. . . . .	—	234	Billinge, Malm. . . . .	128	—
Barkarö, Kungs-, Västm. . . . .	96	225	Billinge, aggl., Malm. . . . .	—	217
Barkarö, Västerås-, Västm. . . . .	96	225	Billings kontrakt, Skara st. . . . .	129	—
Barkeryd, Jönk. . . . .	24	229	Billingsfors, aggl., Älvsb. . . . .	—	249
Barkåkra, Krist. . . . .	47	236	Billingsfors bruk, kyrka, Karlst. st. . . . .	168	—
Barlingbo, Gotl. . . . .	38	258	Billingsfors landsfiskalsdt, Älvsb. . . . .	101	225
Barnarp, Jönk. . . . .	24	229	Bingsjö-Dådran, kapellförs., Kopp-	84	217
Barne fögderi, Skar. . . . .	170	—	Binneberg, Skar. . . . .	—	244
Barne härad, Skar. . . . .	80	—	Birgittas, St, kapell (Göteborg), Göteborgs st. . . . .	9	205
Barne kontrakt, Skara st. . . . .	—	216	Biskopskulla, Upps. . . . .	86	216
Barne-Åsaka, Skar. . . . .	80	216	Bitterna (Öster-o. Väster-Bitterna), Skar. . . . .	83	217
Barsebäck, Malm. . . . .	52	235	Bjurback, Skar. . . . .	116	255
Barsvikens fiskhamn, kapell, Här-	—	252	Bjurholm, Vb. . . . .	135	—
nösands st. . . . .	14	221	Bjurholm, aggl., Vb. . . . .	101	225
Barva, Söd. . . . .	44	—	Bjursås, Kopp. . . . .	93	247
Baskemölla, m:e, Krist. . . . .	136	—	Bjurtjärn, Ör. . . . .	84	216
Bastuträsk, aggl., Vb. . . . .	—	256	Bjurnum, Skar. . . . .	106	207
Bastuträsk, kapell, Luleå st. . . . .	—	263	Bjuraåker, Gävl. . . . .	51	235
Bastuträsk, kbfd., Luleå st. . . . .	85	217	Bjuv, Malm. . . . .	51	—
Beateberg, Skar. . . . .	54	234	Bjuv, m:e, Malm. . . . .	19	212
Bedinge, Lilla, Malm. . . . .	24	212	Bjalbo, Östg. . . . .	125	—
Bellö, Jönk. . . . .	44	235	Bjällernäs, aggl., Kron. . . . .	52	234
Benestad, Krist. . . . .	72	—	Bjällerup, Malm. . . . .	80	216
Bengtstors, köping, Älvsb. . . . .	113	251	Bjärby, Skar. . . . .	47	—
Berg, Jämtl. . . . .	30	229	Bjäre härad, Krist. . . . .	—	236
Berg, Kron. . . . .	84	217	Bjäre kontrakt, Lunds st. . . . .	55	234
Berg, Skar. . . . .	96	225	Bjåresjö, Malm. . . . .	84	216
Berg, Västm. . . . .	124	—	Bjärke, Skar. . . . .	73	—
Berg, aggl., Östg. . . . .	30	229	Bjärke härad, Älvsb. . . . .	—	218
Berga, Kron. . . . .	85	217	Bjärklunda, kyrka, Skara st. . . . .	46	—
Berga, Skar. . . . .	126	—	Bjärnum, m:e, Krist. . . . .	53	234
Berga, aggl., Kalm. . . . .	134	—	Bjärshög, Malm. . . . .	166	—
Bergfors, aggl., Gävl. . . . .	75	242	Bjarsjölagårds landsfiskalsdt, Malm. . . . .	109	251
Berghem, Älvsb. . . . .	37	—	Bjaträ, Vrml. . . . .	135	—
Bergkvara lastageplats, Kalm. . . . .	34	—	Bjåsta, aggl., Vrml. . . . .	55	235
Bergkvara, m:e, Kalm. . . . .	—	257	Björka, Malm. . . . .	132	—
Bergnäs, Norra, kapell, Luleå st. . . . .	—	263	Björkborn o. Backastrand, aggl., Ör. . . . .	38	258
Bergnäs, Södra, kapell, Luleå st. . . . .	113	—	Björke, Gotl. . . . .	73	216
Bergnäs, Södra, kbfd., Luleå st. . . . .	13	221	Björke, Norra, Älvsb. . . . .	74	218
Bergs tingslag, Jämtl. . . . .	106	207	Björke, Södra, Älvsb. . . . .	18	211
Bergshammars, Söd. . . . .	134	—	Björkeberg, Östg. . . . .	17	—
Bergsjö, Gävl. . . . .	106	—	Björkekindens härad, Östg. . . . .	199	—
Bergsjö, aggl., Gävl. . . . .	134	—	Björkekindens m. fl. härads dom-	75	243
Bergsjö o. Forsa tingslag, Gävl. . . . .	106	—	saga, Östg. . . . .	124	—
Bergslags fögderi, Västm. . . . .	174	—	Björketorp, Älvsb. . . . .	105	—
Bergslags kontrakt, Linköpings st. . . . .	—	211	Björkfors, aggl., Östg. . . . .	107	—
Bergslags, Väster-, domsaga, Kopp. . . . .	195	—	Björkhamre, köping, Gävl. . . . .	10	206
Bergslags, Väster-, fögderi, Kopp. . . . .	175	—	Björkhamre, m:e, Gävl. . . . .	122	—
Bergslags, Väster-, tingslag, Kopp. . . . .	100	—	Björklinge, Upps. . . . .	131	—
Bergstena, Älvsb. . . . .	74	218	Björknäs, aggl., Sthlm. . . . .	—	256
Bergum, Älvsb. . . . .	73	242	Björknäs, aggl., Vrml. . . . .	—	263
Bergunda, Kron. . . . .	29	229	Björksele, kyrka, Luleå st. . . . .	—	—
Bergvattnet, aggl., Vb. . . . .	136	—	Björksele, kbfd., Luleå st. . . . .	—	—
Bergvik, aggl., Gävl. . . . .	134	—			
Bergvik, kapellförs., Gävl. . . . .	105	206			
Bersbo, aggl., Östg. . . . .	124	—			

Kommuner m. m., län el. stift	Adm.	Eckl.	Kommuner m. m., län el. stift	Adm.	Eckl.
Björksta, Västm.	97	226	Bollebygd, Älvsb.	75	243
Björkvik, Söd.	13	221	Bollebygds härad, Älvsb.	75	—
Björkäng, Skar.	85	217	Bollerup, Krist.	44	235
Björkö, Jönk.	26	230	Bollnäs, Gävl.	105	207
Björkö, aggl., Göteborg.	129	—	Bollnäs domsaga, Gävl.	196	—
Björkö-Arholma, Sthlm	3	205	Bollnäs fögderi, Gävl.	177	—
Björlanda, Göteborg.	65	242	Bollnäs, köping, Gävl.	105	—
Björna, Vrnl.	110	251	Bollnäs tingslag, Gävl.	105	—
Björneborg, aggl., Värml.	131	—	Bollsta m. Blästa, aggl., Vrnl.	135	—
Björnekulla, Krist.	47	236	Bollstanäs (Grimsta), aggl., Sthlm	122	—
Björneröd o. Kroken, m.e. Göteborg.	68	—	Bolmsö, Jönk.	25	229
Björnlunda, Söd.	13	221	Bolshög, Krist.	44	235
Björnlunda, aggl., Söd.	123	—	Bolstad, Älvsb.	72	248
Björskog, Västm.	96	225	Bolum, Skar.	82	217
Björstätter, Skar.	85	216	Bomhus kyrka (Gävle), Uppsala	—	209
Björstätter, Östg.	18	211	ärkest.	—	—
Björstätter, aggl., Östg.	124	—	Bondarnö, Upps.	11	—
Blacksta, Söd.	15	221	Bonderup, Malm.	53	234
Blackstad, Kalm.	33	212	Bondkyrka (Hel. Trefaldighet),	10	—
Bladåker, Sthlm	3	205	Upps.	—	—
Blankaholm m. Solstadström, aggl.,	—	—	Bondstorp, Jönk.	25	229
Kalm.	125	—	Bonstorp, Jönk.	27	—
Blasieholmskyrkan i Stockholm	—	260	Bor, aggl., Jönk.	124	—
Bleket, m.e. Göteborg.	66	244	Borensberg, m.e. Östg.	18	—
Blekinge län	42	—	Borg, Östg.	17	211
Blentarp, Malm.	53	235	Borgeby, Malm.	52	234
Blia, aggl., Värml.	137	—	Borgholm, stad, Kalm.	35	230
Blidsberg, Älvsb.	76	217	Borgs villastad, m.e. Östg.	17	—
Blidsberg, aggl., Älvsb.	130	—	Borgsjö, Vrnl.	109	251
Blidö, Sthlm	3	205	Borgstena, Älvsb.	75	217
Blombacka, aggl., Värml.	131	—	Borgunda, Skar.	84	216
Blomskog, Värml.	89	247	Borgvattnet, Jämtl.	112	251
Blomstermåla m. kringliggande,	—	—	Borgvik, Värml.	88	247
aggl., Kalm.	126	—	Borgvik, aggl., Värml.	131	—
Blåkyrkan (Vadstena), Link. st.	—	213	Borgårdet, aggl., Kopp.	133	—
Blåvik, Östg.	20	212	Borlunda, Malm.	55	235
Blådinge, Kron.	30	229	Borlänge o. Domnarvet, kbfd., Väs-	—	262
Blötberget, aggl., Kopp.	133	—	terås st.	—	—
Bo, Sthlm	4	206	Borlänge, köping, Kopp.	100	—
Bo, Ör.	92	222	Borby, Krist.	44	235
Bobergs härad, Östg.	19	—	Borby, aggl., Krist.	127	—
Bocksjö, kapell, Skara st.	—	219	Borreby, Malm.	57	—
Boda, Kopp.	101	225	Borrie, Malm.	55	234
Boda, Värml.	89	247	Borrlunda, Malm.	57	—
Bodafors, köping, Jönk.	26	—	Borås domsaga, Älvsb.	192	—
Bodarp, Malm.	54	234	Borås fögderi, Älvsb.	169	—
Boden, stad, Nb.	120	—	Borås, stad, Älvsb.	77	217
Bodens by, aggl., Nb.	136	—	Bosarp, Malm.	52	235
Bodsjö, Jämtl.	112	251	Bosebo, Jönk.	25	229
Bodum, Vrnl.	110	251	Bosjöklöster, Malm.	56	234
Bofors, aggl., Ör.	132	—	Boteå, Vrnl.	109	251
Boge, Gotl.	38	258	Boteå tingslag, Vrnl.	110	—
Bogen, Värml.	89	247	Botilsäter, Värml.	89	247
Bogeands kapell, Uppsala ärkest.	—	209	Botkyrka, Sthlm	5	221
Boglösa, Upps.	9	205	Bottna, Göteborg.	68	242
Bogsta, Söd.	13	221	Bottnaryd, Jönk.	25	217
Bohult o. Bregården, aggl., Ör.	132	—	Boxholm, m.e. Östg.	19	—
Bohus, aggl., Älvsb.	130	—	Boxholms bruk, kyrka, Link. st.	—	214
Bohus län, Göteborgs o.	65	—	Bovallstrand, m.e. Göteborg.	67	245
Bohusläns regementes militärförs.,	—	—	Brandstad, Malm.	55	235
Göteborg.	71	244	Brandstorp, Skar.	83	217
Bokenäs, Göteborg.	67	242	Brantevik, m.e. Krist.	44	—
Boliden, aggl., Vb.	135	—	Brastad, Göteborg.	67	242
Boliden, kapell, Luleå st.	—	256	Brattfors, Värml.	88	247

Kommuner m. m., län el. stift	Adm.	Eckl.	Kommuner m. m., län el. stift	Adm.	Eckl.
Bråås, aggl., Kron.	125	—	Bräkne härads domsaga, Blek.	190	—
Breared, Hall.	60	243	Bräkne-Hoby, Blek.	42	236
Bred, Upps.	9	205	Bräkne-Hoby, aggl., Blek.	126	—
Bredared, Hall.	63	—	Bräkne o. Listers domsaga, Blek.	199	—
Bredared, Älvsb.	75	218	Brämhult, Älvsb.	75	217
Bredaryd, Jönk.	25	229	Brännaregårdens kapell (Göteborg), Göteborgs st.	—	244
Bredaryd, aggl., Jönk.	124	—	Brännemo, kapell, Skara st.	—	220
Bredavik, aggl., Blek.	126	—	Brännfors, aggl., Vb.	135	—
Bredbyn, aggl., Vrn.	135	—	Bränkyrka förs. i Stockholm	1	260
Bredbyn, m:e, Vrn.	111	—	Brännö, aggl., Göteb.	129	—
Bredestad, Jönk.	24	212	Brännö, aggl., Hall.	128	—
Bredsjö, aggl., Ör.	132	—	Brännö, m:e, Göteb.	69	—
Bredsäter, Skar.	81	216	Brönnestad, Krist.	46	236
Bredsåtra, Kalm.	35	230	Brösarp, Krist.	45	235
Bredvik, Skar.	84	217	Bullarens härad, Göteb.	68	—
Bredåkra, Lunds st.	—	241	Bunge, Gotl.	38	258
Bregårdstorp, aggl., Ör.	132	—	Bunkeflo, Malm.	53	234
Breven, aggl., Ör.	131	—	Bureå, Vb.	116	255
Brevens bruk, kapell, Strängnäs st.	—	223	Bureå, aggl., Vb.	135	—
Bringetofta, Jönk.	26	230	Burgsvik, aggl., Gotl.	126	—
Brismene, Skar.	83	216	Burgsviks landfiskalsdt, Gotl.	161	—
Bro, Gotl.	38	258	Burlöv, Malm.	53	234
Bro, Göteb.	67	242	Burs, Gotl.	40	258
Bro, Roslags-, Sthlm	3	205	Burs ting, Gotl.	40	—
Bro, Upps.	9	206	Burseryd, Jönk.	25	229
Bro, Värml.	89	247	Burträsk, Vb.	116	255
Bro, Västm.	96	225	Burträsk, m:e, Vb.	116	—
Bro härad, Upps.	9	—	Burträsk tingslag, Vb.	116	—
Bro o. Lossa, Upps.	9	—	Buttle, Gotl.	38	258
Bro ting, Gotl.	38	—	By, Kopp.	100	226
Bro o. Vätö skeppslag, Sthlm	3	—	By, Värml.	89	247
Broby, Skar.	81	216	Byarum, Jönk.	26	229
Broby fögderi, Krist.	163	—	Bygdeå, Vb.	116	255
Broby, Västra, Krist.	47	236	Bygdeå, kbfd., Luleå st.	—	262
Broby kyrkoby, m:e, Krist.	46	—	Bysjön, aggl., Kopp.	137	—
Broby, Östra, Krist.	46	236	Byske, Vb.	116	255
Broddarp, Älvsb.	74	218	Byske, aggl., Vb.	136	—
Broddeby, Skar.	84	217	Byske, m:e, Vb.	118	—
Bromma, Malm.	55	234	Bysta egendom, kapell, Strängn. st.	—	223
Bromma förs. i Stockholm	1	260	Bålsta, aggl., Upps.	123	—
Bromsten, m:e, Sthlm	5	—	Bålsö fiskläge, kapell, Uppsala är- kest.	—	210
Bromölla, aggl., Krist.	127	—	Bångbro (Utanheden), aggl., Ör.	132	—
Brunflo, Jämtl.	112	251	Bäraryd, Jönk.	25	229
Brunflo, aggl., Jämtl.	135	—	Bärslöv, Malm.	51	235
Brunn, Älvsb.	76	217	Bäräng, aggl., Vrn.	137	—
Brunnby, Malm.	51	235	Båstad, Krist.	47	236
Brunne, aggl., Vrn.	141	—	Båstad, köping, Krist.	47	236
Brunneby, Östg.	18	211	Båtskärsnäs, aggl., Nb.	136	—
Brunnhem, Skar.	84	216	Båtvik, aggl., Vb.	136	—
Brunns villastad m. m., aggl., Älvsb.	138	—	Bäck, Skar.	85	217
Brunskog, Värml.	89	247	Bäckaby, Jönk.	26	230
Brusaholm, aggl., Jönk.	124	—	Bäcke, Älvsb.	72	247
Bråbo härad, Östg.	17	—	Bäckebo, Kalm.	34	230
Bråbygdens o. Finspånge läns dom- saga, Östg.	187	—	Bäckefors, aggl., Älvsb.	129	—
Bråbygdens tingslag, Östg.	187	—	Bäckhammar, aggl., Värml.	131	—
Brågarp, Malm.	53	234	Bäckседа, Jönk.	26	230
Brålanda, Älvsb.	73	248	Bäl, Gotl.	38	258
Brålanda, aggl., Älvsb.	129	—	Bälaryd, Jönk.	24	212
Bråtensby, Älvsb.	74	218	Bälinge, Söd.	13	221
Bråtensby o. Landa, Älvsb.	74	—	Bälinge, Upps.	10	206
Bräcke, Jämtl.	112	251	Bälinge, Älvsb.	73	218
Bräcke, m:e, Jämtl.	112	—	Bälinge härad, Upps.	10	—
Bräkne härad, Blek.	42	—			



Kommuner m. m., län el. stift	Adm.	Eckl.	Kommuner m. m., län el. stift	Adm.	Eckl.
Bällefors, Skar.	85	217	Daretorp, Skar.	83	217
Bäls ting, Gotl.	38	—	Dede ting, Gotl.	38	—
Bärbo, Söd.	13	221	Degeberga, Krist.	45	236
Bäreberg, Skar.	80	216	Degeberga, aggl., Krist.	127	—
Bärfendal, Göteb.	67	242	Degerfors, Vb.	116	255
Bäve, Göteb.	67	242	Degerfors, Ör.	93	247
Böda, Kalm.	34	230	Degerfors, aggl., Ör.	132	—
Böja, Skar.	84	217	Degerfors fögderi, Vb.	180	—
Böksholm, aggl., Kron.	125	—	Degerfors, kap., Ör.	95	248
Bönans kapell, Uppsala ärkest.	—	209	Degerfors tingslag, Vb.	116	—
Böne, Älvsb.	76	217	Degerhamns landsfiskalsdt, Kalm.	161	—
Börje, Upps.	10	205	Deje, aggl., Värml.	131	—
Böringe, Malm.	59	—	Dejefors, aggl., Värml.	131	—
Börum, Östg.	17	211	Delary, aggl., Kron.	125	—
Börstig, Skar.	83	216	Delsbo, Gävl.	106	207
Börstil, Sthlm	3	205	Delsbo, aggl., Gävl.	134	—
Bösarp, Malm.	54	234	Delsbo tingslag, Gävl.	106	—
Bösarp, Hassle., Malm.	54	234	Dikanäs, kapell, Luleå st.	—	256
Bösebergs egnahemsområde, aggl., Västn.	137	—	Dikanäs, kbfd., Luleå st.	—	263
Böste läge, aggl., Malm.	128	—	Dillnäs, Söd.	13	221
Caroli kyrka (Borås), Skara st.	—	220	Dimbo, Skar.	83	216
Charlottenberg, m:e, Värml.	89	—	Dingtuna, Västn.	96	225
Daga härad, Söd.	13	—	Diö, aggl., Kron.	125	—
Daga kontrakt, Strängnäs st.	—	221	Djupvik, aggl., Gävl.	141	—
Dagsberg, Östg.	17	211	Djupvik, m:e, Vb.	116	—
Dagstorp, Malm.	52	235	Djura, Kopp.	101	225
Dagsås, Hall.	61	243	Djurgårdens kyrka i Stockholm	—	260
Dal, Vrn.	110	251	Djurhult, Stora, kapell, Göteb. st.	—	244
Dala, Skar.	84	216	Djurröd, Krist.	45	236
Dalarö, Sthlm	6	221	Djursdala, Kalm.	33	212
Dalarö, m:e, Sthlm	6	—	Djursholm, stad, Sthlm	6	209
Dalby, Malm.	53	234	Djurö, Sthlm	4	206
Dalby, Upps.	10	206	Domnarvet, Kopp.	100	—
Dalby, Värml.	90	247	Domnarvet m. kringliggande, aggl., Kopp.	133	—
Dalby, aggl., Malm.	128	—	Domnarvets by, aggl., Kopp.	137	—
Dalhem, Gotl.	38	258	Domnarvets järnverk, aggl., Kopp.	137	—
Dalhem, Kalm.	33	211	Domnarvets sågverk, aggl., Kopp.	137	—
Dalkarlsyttan m. del av Skrekarhyttan, aggl., Ör.	132	—	Domsjö m. kringliggande, aggl., Vrn.	135	—
Dalköpinge, Malm.	54	234	Domsjö sulfittfabrik m. kringliggande, aggl., Vrn.	135	—
Dals härad, Östg.	19	—	Domsjö sågverk, aggl., Vrn.	137	—
Dals kontrakt, Linköpings st.	—	211	Donsö, m:e, Göteb.	65	—
Dals-Ed, Älvsb.	72	248	Dorotea, Vb.	117	255
Dals, Norra, kontrakt, Karlstads st.	—	247	Dorotea (Bergvattnet), aggl., Vb.	136	—
Dals sågverk, aggl., Vrn.	137	—	Dragsmark, Göteb.	67	242
Dals, Södra, kontrakt, Karlstads st.	—	248	Drev, Kron.	29	229
Dals, Väster-, fögderi, Kopp.	175	—	Drothem, Östg.	17	211
Dals, Väster-, kontrakt, Västerås st.	—	225	Drottningsholm, m:e, Sthlm	5	—
Dals, Västra, kontrakt, Karlstads st.	—	248	Drottningskår m. Maen, aggl., Blek.	126	—
Dalsjöfors, aggl., Älvsb.	130	—	Drängseröd, Hall.	61	243
Dalskog, Älvsb.	72	248	Dunker, Söd.	14	221
Dalstorp, Älvsb.	76	243	Duvbo, m:e, Sthlm	5	—
Dalum, Älvsb.	76	217	Duvnäs, aggl., Sthlm	122	—
Danderyd, Sthlm	5	206	Dynäs m. närliggande, aggl., Vrn.	134	—
Danderyds fögderi, Sthlm	154	—	Dådran, Bingsjö-, kapellförs., Kopp.	101	225
Danderyds skeppslag, Sthlm	5	—	Dådesjö, Kron.	29	229
Danmark, Upps.	10	205	Dälderna, kapell, Skara st.	—	220
Dannemora, Upps.	10	206	Dänningelanda, Kron.	29	229
Dannemora, aggl., Upps.	123	—	Döderhult, Kalm.	34	230
Dannike, Älvsb.	76	243	Döderhult, kbfd., Växjö st.	—	262
Dannäs, Jönk.	25	229	Dörsarp, Kron.	30	229
			Dörby, Kalm.	34	230

Kommuner m. m., län el. stift	Adm.	Eokl.	Kommuner m. m., län el. stift	Adm.	Eokl.
Ed, Sthlm . . . . .	5	206	Emislöv, Krist. . . . .	46	236
Ed, Värml. . . . .	88	247	Emmaboda, köping, Kalm. . . . .	34	—
Ed, Vrn. . . . .	110	251	Emtervik, Västra, Värml. . . . .	89	247
Ed, Dals., Älvsb. . . . .	72	248	Emtervik, Östra, Värml. . . . .	89	247
Ed, Västra, Kalm. . . . .	33	211	Endre, Gotl. . . . .	38	258
Ed, Östra, Kalm. . . . .	33	211	Endre ting, Gotl. . . . .	38	—
Ed, m:e, Älvsb. . . . .	72	—	Eneby, Västra, Östg. . . . .	20	212
Eda, Värml. . . . .	89	247	Eneby, Östra, förs. i Norrköping, Östg. . . . .	21	211
Eda, aggl., Värml. . . . .	131	—	Enebybergs villastad, m:e, Sthlm . . . . .	5	—
Eda förs. norra, kbfd., Karlstads st. . . . .	—	262	Engelbrekts förs. i Stockholm . . . . .	1	260
Eda förs. södra, kbfd., Karlstads st. . . . .	—	262	Enhörna, Ytter, Söd. . . . .	13	221
Edane, aggl., Värml. . . . .	131	—	Enhörna, Över-, Söd. . . . .	13	221
Edebo, Sthlm . . . . .	3	205	Enköpings-Näs, Upps. . . . .	9	205
Edefors, Nb. . . . .	119	255	Enköping, stad, Upps. . . . .	11	205
Edestad, Blek. . . . .	42	236	Enskede förs. i Stockholm . . . . .	1	260
Edhems kyrka (Edåsa o. Ljung- hem), Skara st. . . . .	—	219	Enslöv, Hall. . . . .	60	243
Eds bruk, aggl., Kalm. . . . .	125	—	Enviken, Kopp. . . . .	100	225
Edsberg, Ör. . . . .	93	222	Enåker, Väst. . . . .	97	205
Edsbergs härad, Ör. . . . .	93	—	Enånger, Gävl. . . . .	106	207
Edsbergs kontrakt, Strängnäs st. . . . .	—	222	Enångers tingslag, Gävl. . . . .	106	—
Edsbro, Sthlm . . . . .	3	205	Enåsa, Skar. . . . .	85	217
Edsbyn, aggl., Gävl. . . . .	134	—	Eriksberg, Älvsb. . . . .	74	218
Edsele, Vrn. . . . .	110	251	Erikstad, Älvsb. . . . .	72	248
Edshult, Jönk. . . . .	24	212	Eringsboda, Blek. . . . .	42	236
Edshultshall, m:e, Göteborg. . . . .	66	—	Erska, Älvsb. . . . .	73	216
Edsleskog, Älvsb. . . . .	72	247	Erstavik, kapell, Strängnäs st. . . . .	—	223
Edsvalla, aggl., Värml. . . . .	131	—	Ervala, Ör. . . . .	93	225
Edsvära, Skar. . . . .	82	216	Esarp, Malm. . . . .	53	234
Edåsa, Skar. . . . .	83	217	Eskelhem, Gotl. . . . .	39	258
Ettra, Hall. . . . .	60	243	Eskilstorp, Malm. . . . .	53	234
Egby, Kalm. . . . .	37	—	Eskilstuna Fors förs., Söd. . . . .	16	221
Egby, Skar. . . . .	82	217	Eskilstuna Klosters förs., Söd. . . . .	16	221
Eggvena, Älvsb. . . . .	74	218	Eskilstuna, stad, Söd. . . . .	15	—
Ek, Skar. . . . .	85	217	Eskilsäter, Värml. . . . .	89	247
Ekby, Kalm. . . . .	35	230	Eslöv, stad, Malm. . . . .	56	239
Ekby, Skar. . . . .	85	217	Eslövs fögderi, Malm. . . . .	164	—
Eke, Gotl. . . . .	40	258	Essunga, Skar. . . . .	80	216
Ekeberga, Kron. . . . .	29	229	Essvik m. närliggande, aggl., Vrn. . . . .	134	—
Ekeby, Gotl. . . . .	38	258	Estuna, Sthlm . . . . .	3	205
Ekeby, Malm. . . . .	51	235	Etelhem, Gotl. . . . .	39	258
Ekeby, Upps. . . . .	10	205	Everlöf, Malm. . . . .	53	234
Ekeby, Ör. . . . .	92	222	Everöd, Krist. . . . .	45	236
Ekeby, Östg. . . . .	19	212	Everöd o. Lyngby, aggl., Krist. . . . .	127	—
Ekebyborna, Östg. . . . .	19	211	Evertsberg, kapellag, Kopp. . . . .	104	227
Ekeby norra, kbfd., Linköpings st. . . . .	—	262	Evertsberg, kbfd., Västerås st. . . . .	—	262
Ekeby södra, kbfd., Linköpings st. . . . .	—	262	Fagerhult, Kalm. . . . .	34	230
Ekedalen o. Kavlås, aggl., Skar. . . . .	130	—	Fagerhult, Krist. . . . .	47	236
Ekenässjön, aggl., Jönk. . . . .	125	—	Fagerhult, kapell, Göteborgs st. . . . .	—	245
Eker, Ör. . . . .	92	222	Fagered, Hall. . . . .	61	243
Ekerö, Sthlm . . . . .	5	206	Fagerred, Hall. . . . .	63	—
Ekeskog, Skar. . . . .	85	217	Fagersta, aggl., Väst. . . . .	132	—
Eکشärad, Värml. . . . .	90	247	Fagervik, aggl., Vrn. . . . .	134	—
Eksjö, landskommun, Jönk. . . . .	24	212	Falerum, aggl., Kalm. . . . .	125	—
Eksjö, stad, Jönk. . . . .	27	212	Falkenberg, stad, Hall. . . . .	62	243
Eksta, Gotl. . . . .	39	258	Falkenberg kontrakt, Göteborgs st. . . . .	—	243
Ektånga, aggl., Hall. . . . .	128	—	Falköping, landsförs., Skar. . . . .	86	216
Eldforsen, aggl., Kopp. . . . .	133	—	Falköping, stad, Skar. . . . .	85	216
Eldsberga, Hall. . . . .	60	243	Falköpings förstäder, m:e, Skar. . . . .	84	—
Eling, Skar. . . . .	80	216	Falköpings kontrakt, Skara st. . . . .	—	216
Eljaröd, Krist. . . . .	45	235	Falköpings västra landskommun, Skar. . . . .	84	219
Elleholm, Blek. . . . .	42	236			
Ellös, m:e, Göteborg. . . . .	66	—			

Kommuner m. m., län el. stift	Adm.	Eokl.	Kommuner m. m., län el. stift	Adm.	Eokl.
Falköpings östra landskommun, Skar. . . . .	83	219	Fjärdhundra norra kontrakt, Upp- sala ärkest. . . . .	—	206
Falsterbo förs., Malm. . . . .	56	234	Fjärdhundra södra kontrakt, Upp- sala ärkest. . . . .	—	205
Falu domsaga, Kopp. . . . .	195	—	Fjäre härad, Hall. . . . .	62	—
Falu norra tingslag, Kopp. . . . .	100	—	Fjäre o. Viske ktr., Göteborgs st.	—	243
Falu södra tingslag, Kopp. . . . .	100	—	Fjärrestad, Malm. . . . .	51	235
Falu fogderi, Kopp. . . . .	175	—	Fjärrestad, Malm. . . . .	56	—
Falu kontrakt, Västerås st. . . . .	—	226	Fjärås, Hall. . . . .	61	243
Falu landskommun, Kopp. . . . .	103	—	Flackarp, Malm. . . . .	53	234
Falun, stad, Kopp. . . . .	102	—	Flakeberg, Skar. . . . .	80	216
Falu Kopparbergs förs., Kopp. . . . .	102	225	Flatholmen, m:o, Göteb. . . . .	67	—
Falu Kristine förs., Kopp. . . . .	102	225	Flatön, kapell, Göteborgs st. . . . .	—	244
Fardhem, Gotl. . . . .	39	258	Flemmingeland, kapell, Växjö st. . . . .	—	232
Fardhems ting, Gotl. . . . .	39	—	Flen, Söd. . . . .	14	221
Farhult, Malm. . . . .	51	235	Flen, m:e, Söd. . . . .	14	—
Faringe, Sthlm. . . . .	3	205	Fleninge, Malm. . . . .	51	235
Farstorp, Krist. . . . .	46	236	Flensby, aggl., Söd. . . . .	139	—
Fasterna, Sthlm. . . . .	3	205	Flenninge, Malm. . . . .	57	—
Fatmomakke, kapell, Luleå st. . . . .	—	256	Fleringe, Gotl. . . . .	38	258
Faurås härad, Hall. . . . .	61	—	Flisby, Jönk. . . . .	24	212
Regen, aggl., Hall. . . . .	129	—	Flisby, aggl., Jönk. . . . .	124	—
Felestad, Malm. . . . .	51	235	Fliseryd, Kalm. . . . .	34	230
Fellingsbro, Ör. . . . .	93	225	Fliseryd m. kringhiggande, aggl., Kalm. . . . .	126	—
Fellingsbro härad, Ör. . . . .	93	—	Flistad, Skar. . . . .	85	217
Fellingsbro kontrakt, Västerås st. . . . .	—	225	Flistad, Östg. . . . .	18	211
Fellingsbro, m:e, Ör. . . . .	93	—	Flo, Skar. . . . .	80	216
Fellingsbro norra, (kapell)förs., Ör. . . . .	93	225	Floby, Skar. . . . .	82	216
Femsjö, Jönk. . . . .	25	229	Floby, m:e, Skar. . . . .	82	—
Fide, Gotl. . . . .	40	258	Floda, Kopp. . . . .	101	225
Figeholm, köping, Kalm. . . . .	33	—	Floda, Söd. . . . .	14	221
Filipstad, stad, Värml. . . . .	90	247	Floda, aggl., Älvsb. . . . .	130	—
Film, Upps. . . . .	10	206	Flundre härad, Älvsb. . . . .	73	—
Finja, Krist. . . . .	46	236	Flundre, Väne o. Bjärke domsaga, Älvsb. . . . .	192	—
Finnekumla, Älvsb. . . . .	76	243	Flyinge, aggl., Malm. . . . .	128	—
Finnerödja, Skar. . . . .	85	217	Flymen, kapellförs., Blek. . . . .	42	236
Finnskoga, Norra, Värml. . . . .	90	247	Flysta, m:e, Sthlm. . . . .	5	—
Finnskoga, Södra, Värml. . . . .	90	247	Fläckebo, Västm. . . . .	97	226
Finås, aggl., Gävl. . . . .	133	—	Flädie, Malm. . . . .	52	234
Finska förs. i Stockholm . . . . .	1	260	Fogdö, Söd. . . . .	14	221
Finspång, aggl., Östg. . . . .	123	—	Fogdö, aggl., Göteb. . . . .	129	—
Finspång, kbfid., Linköpings st. . . . .	—	263	Fole, Gotl. . . . .	38	258
Finspånga läns härad, Östg. . . . .	17	—	Folkare härad, Kopp. . . . .	100	—
Finspånga läns härads domsaga, Östg. . . . .	199	—	Folkströms kapell, Linköpings st. . . . .	—	215
Finspångs bruk, kapell, Link. st. . . . .	—	214	Folkärna, Kopp. . . . .	100	226
Finspångs fogderi, Östg. . . . .	156	—	Follingbo, Gotl. . . . .	38	258
Fiskebäck, aggl., Göteb. . . . .	129	—	Fornås, Östg. . . . .	22	—
Fiskebäckskil, Göteb. . . . .	66	244	Fornåsa, Östg. . . . .	19	211
Fiskebäckskil, aggl., Göteb. . . . .	129	—	Fors, Jämtl. . . . .	112	251
Fittja, Upps. . . . .	9	205	Fors, Älvsb. . . . .	73	242
Fittja, aggl., Sthlm. . . . .	122	—	Fors förs. i Eskilstuna, Söd. . . . .	15	223
Fivelstad, Östg. . . . .	19	211	Fors m. kringhiggande, aggl., Kopp. . . . .	133	—
Fivlered, Älvsb. . . . .	76	217	Forsa, Gävl. . . . .	106	207
Fjugesta, m:e, Ör. . . . .	93	—	Forsa, Söd. . . . .	15	—
Fjalie, Malm. . . . .	52	234	Forsa ting, Gotl. . . . .	38	—
Fjälkestad, Krist. . . . .	45	236	Forsbacka bruk, kapell, Uppsala ärkest. . . . .	—	209
Fjälkinge, Krist. . . . .	45	236	Forsbacka, aggl., Gävl. . . . .	133	—
Fjälkinge, aggl., Krist. . . . .	127	—	Forsby, Skar. . . . .	84	217
Fjällbacka, kap., Göteb. . . . .	70	245	Forsserum, Jönk. . . . .	24	229
Fjällbacka, m:e, Göteb. . . . .	68	—	Forsserum, m:e, Jönk. . . . .	24	—
Fjällbygd . . . . .	148	—	Forshaga, Värml. . . . .	88	247
Fjällgime fjärding, Hall. . . . .	62	—			
Fjällsjö, Vrn. . . . .	110	251			
Fjällsjö tingslag, Vrn. . . . .	110	—			

Kommuner m. m., län el. stift	Adm.	Eckl.	Kommuner m. m., län el. stift	Adm.	Eckl.
Forshaga, m:e, Värml. . . . .	88	—	Fränninge, Malm. . . . .	55	235
Forsheda, Jönk. . . . .	25	229	Fränsta, aggl., Vrnll. . . . .	134	—
Forsheda, aggl., Jönk. . . . .	124	—	Fröderyd, Jönk. . . . .	26	230
Forshem, Skar. . . . .	81	216	Frödinge, Kalm. . . . .	33	212
Forshälla, Göteb. . . . .	66	242	Fröjel, Gotl. . . . .	39	258
Forsmark, Sthlm . . . . .	3	205	Fröjered, Skar. . . . .	83	217
Forsmark, aggl., Sthlm . . . . .	122	—	Frökinds härad, Skar. . . . .	83	—
Forssa, Söd. . . . .	14	221	Frölunda, Västra, Göteb. . . . .	65	242
Forssa såg, aggl., Söd. . . . .	136	—	Frölunda, Östra, Älvsb. . . . .	76	243
Forsse, aggl., Vrnll. . . . .	135	—	Frölundaborg, aggl., Göteb. . . . .	129	—
Forsvik, aggl., Skar. . . . .	130	—	Fröryd, Jönk. . . . .	27	—
Forså (Näsviken), aggl., Gävl. . . . .	134	—	Frösthult, Västmn. . . . .	97	205
Fosie, Malm. . . . .	59	—	Fröskog, Älvsb. . . . .	72	247
Fosie förs. i Malmö, Malm. . . . .	56	234	Fröslunda, Upps. . . . .	9	205
Fosie, m:e, Malm. . . . .	59	—	Frösunda, Sthlm . . . . .	4	206
Foss, Göteb. . . . .	67	242	Frösve, Skar. . . . .	84	217
Fotskäl, Älvsb. . . . .	75	243	Frösäkers härad, Sthlm . . . . .	3	—
Fotö (Fogdö), aggl., Göteb. . . . .	129	—	Frösön, Jämtl. . . . .	113	251
Fredrika, Vb. . . . .	117	255	Frötuna, Sthlm . . . . .	3	205
Fredrika Dorotea Vilhelmina kyrka (Linköping), Linköpings st. . . . .	—	213	Frötuna o. Länna skeppslag, Sthlm . . . . .	3	—
Fredriksdal, aggl., Jönk. . . . .	124	—	Frövi, m:e, Ör. . . . .	93	—
Fredrikskyrkan (Karlskrona), Lunds st. . . . .	—	240	Frövifors, aggl., Ör. . . . .	132	—
Fredsberg, Skar. . . . .	85	217	Fuglie, Malm. . . . .	54	234
Fresta, Sthlm . . . . .	4	206	Fullersta, m:e, Sthlm . . . . .	5	—
Fridafors (Bjällernäs), aggl., Kron. . . . .	125	—	Fullestad, Älvsb. . . . .	74	218
Fridene, Skar. . . . .	83	217	Fulltofta, Malm. . . . .	56	234
Fridhem, Kalm. . . . .	37	232	Fullösa, Skar. . . . .	81	216
Fridhems kyrka (Hyringa, Malma o. Långnuds), Skara st. . . . .	—	218	Funbo, Upps. . . . .	10	205
Fridlevstad, Blek. . . . .	42	236	Fundbo, Upps. . . . .	12	—
Friel, Skar. . . . .	80	217	Funäsdaalen, kyrka, Härnösands st. . . . .	—	253
Frigeråker, Skar. . . . .	84	216	Furingstad, Östg. . . . .	17	211
Frillestad, Malm. . . . .	51	235	Furuby, Kron. . . . .	29	229
Frillesås, Hall. . . . .	61	243	Furulund, m:e, Malm. . . . .	52	—
Frinnaryd, Jönk. . . . .	24	212	Furunäs, aggl., Vb. . . . .	137	—
Frinnaryd, aggl., Jönk. . . . .	124	—	Furunäsets sjukhus, aggl., Nb. . . . .	136	—
Fristad, Älvsb. . . . .	75	217	Furuögrund, aggl., Vb. . . . .	136	—
Fristad, aggl., Älvsb. . . . .	130	—	Fuxerna, Älvsb. . . . .	73	242
Fritsla, Älvsb. . . . .	75	242	Fyrunga, Skar. . . . .	82	216
Fritsla, aggl., Älvsb. . . . .	130	—	Fågelfors, Kalm. . . . .	34	230
Fritsla mekaniska väveri, aggl., Älvsb. . . . .	130	—	Fågelfors, aggl., Kalm. . . . .	126	—
Frosta härad, Malm. . . . .	56	—	Fågelsjö, kapell, Uppsala ärkest. . . . .	—	210
Frosta o. Eslövs domsaga, Malm. . . . .	191	—	Fågeltofta, Krist. . . . .	44	235
Frosta kontrakt, Lunds st. . . . .	—	235	Fågelvik, Västra, Värml. . . . .	89	247
Frostviken, Jämtl. . . . .	112	251	Fågelvik, Östra, Värml. . . . .	88	247
Frostviken, lappförs., Jämtl. . . . .	112	251	Fågelås, Norra, Skar. . . . .	84	217
Fru Alstad, Malm. . . . .	54	234	Fågelås, Södra, Skar. . . . .	84	217
Frustuna, Söd. . . . .	13	221	Fågelö, kapell, Skara st. . . . .	—	219
Fryele, Jönk. . . . .	26	229	Fåglavik, aggl., Älvsb. . . . .	130	—
Fryeled, Jönk. . . . .	27	—	Fåglaviks kapell, Skara st. . . . .	—	220
Frykerud, Värml. . . . .	88	247	Fåglum, Skar. . . . .	80	216
Fryksdals fögderi, Värml. . . . .	172	—	Färö, Gotl. . . . .	38	258
Fryksdals domsaga, Värml. . . . .	194	—	Fågre, Skar. . . . .	85	217
Fryksdals härad, Värml. . . . .	90	—	Fällfors, Vb. . . . .	116	255
Fryksdals kontrakt, Karlstads st. . . . .	—	247	Fälttelegrafkårens förs. i Stockholm . . . . .	2	260
Fryksände, Värml. . . . .	90	247	Fångersfors, aggl., Älvsb. . . . .	129	—
Frånö, aggl., Vrnll. . . . .	134	—	Fänneslunda, Älvsb. . . . .	74	218
Fräkne, Inlands, härad, Göteb. . . . .	66	—	Färed, Skar. . . . .	85	217
Främby, aggl., Kopp. . . . .	133	—	Färentuna, Sthlm . . . . .	5	206
Främmostad, Skar. . . . .	80	216	Färentuna härad, Sthlm . . . . .	5	—
Frändefors, Älvsb. . . . .	73	248	Färgaryd, Jönk. . . . .	25	229
			Färgelanda, Älvsb. . . . .	72	243
			Färgelanda, aggl., Älvsb. . . . .	129	—
			Färila, Gävl. . . . .	106	207
			Färila-Kärböle, Gävl. . . . .	106	—

Kommuner m. m., län el. stift	Adm.	Eckl.	Kommuner m. m., län el. stift	Adm.	Eckl.
Färingtofta, Krist.	46	236	Getinge, Hall.	60	243
Färjestad, aggl., Värml.	141	—	Getinge, aggl., Hall.	129	—
Färlov, Krist.	45	236	Gideå, Vrn.	110	251
Färna, aggl., Väst.	132	—	Gillberga, Söd.	14	221
Färnebo, Värml.	88	247	Gillberga, Värml.	89	247
Färnebo härad, Värml.	88	—	Gillbergs härad, Värml.	89	—
Färnebo, Väster., Väst.	96	226	Gillbergs kontrakt, Karlstads st.	—	247
Färnebo, Väster., ktr., Väst. st.	—	226	Gillbo (m. Rotebro), aggl., Sthlm	122	—
Färnebo, Öster., Gävl.	105	206	Gillhov, kap., Jämtl.	115	254
Färs härad, Malm.	55	—	Gillstad, Skar.	81	217
Färs härads domsaga, Malm.	191	—	Gimo, aggl., Upps.	123	—
Färs kontrakt, Lunds st.	—	235	Gingri, Älvsb.	75	217
Fässberg, Göteb.	71	244	Giresta, Upps.	9	205
Fässbergs landsfiskalsdt, Göteb.	167	—	Gislaved, m.e, Jönk.	25	232
Fölene, Älvsb.	74	218	Gislöv, Malm.	54	234
Föllinge, Jämtl.	112	251	Gislövs läge, aggl., Malm.	128	—
Föra, Kalm.	34	230	Gisslarbo, aggl., Väst.	132	—
Förkärla, Blek.	42	236	Gista m. Nacka sågverk, aggl., Vrn.	137	—
Förlanda, Hall.	61	243	Gistad, Östg.	18	211
Förlösa, Kalm.	34	230	Gladhammar, Kalm.	33	212
Församlingshyddans kapell (Göte- borg), Göteborgs st.	—	246	Gladsax, Krist.	44	235
Förslov, Krist.	47	236	Glanshammar, Ör.	92	222
Förslov, aggl., Krist.	127	—	Glanshammars härad, Ör.	92	—
			Glanshammars ktr., Strängnäs st.	—	222
			Glava, Värml.	89	247
			Glava, aggl., Värml.	131	—
			Glemminge, Krist.	44	235
			Glimåkra, Krist.	46	236
			Glimåkra, m.e, Krist.	46	—
			Glommen, aggl., Hall.	129	—
			Glommerstråk, kapell, Luleå st.	—	257
			Glommerstråk, kbfd., Luleå st.	—	263
			Glostorp, Malm.	53	234
			Glumslöv, Malm.	51	235
			Glömminge, Kalm.	35	230
			Gnarp, Gävl.	106	207
			Gnesta, m.e, Söd.	13	—
			Gnisvärds fiskläge, kapell, Visby st.	—	258
			Gnosjö, Jönk.	25	230
			Gnosjö m. kringliggande, aggl., Jönk.	124	—
			Godegård, Östg.	17	211
			Gothem, Gotl.	39	258
			Gotlands län	38	—
			Gotlands norra domsaga, Gotl.	189	—
			Gotlands norra fögderi, Gotl.	161	—
			Gotlands norra härad, Gotl.	39	—
			Gotlands södra domsaga, Gotl.	189	—
			Gotlands södra fögderi, Gotl.	161	—
			Gotlands södra härad, Gotl.	40	—
			Gotiska Sandön, kapell, Visby st.	—	258
			Gottiland	40	—
			Gottröra, Sthlm	4	206
			Gran, Ytter., Upps.	9	206
			Gran, Över., Upps.	9	206
			Grangårde, Kopp.	100	225
			Grånge, Vrn.	110	251
			Grava, Värml.	88	247
			Gravarna o. Bäckevek, m.e, Göteb.	67	—
			Grebbe stad, kyrkoområde, Göte- borgs st.	—	245
			Grebbe stad, köping, Göteb.	68	—
			Grebo, Östg.	18	211
			Grevbäck, Skar.	84	217
			Grevie, Krist.	47	236
Gagnef, Kopp.	101	225			
Galtströms kapell, Härnösands st.	—	252			
Gamla Lödöse kyrka, Göteborgs st.	—	245			
Gamla Norbergs bergslag, Väst.	96	—			
Gamla Uppsala, Upps.	10	205			
Gamleby, Kalm.	33	212			
Gamleby, köping, Kalm.	33	—			
Gamleby, m.e, Kalm.	33	—			
Gamlestads förs. i Göteborg, Göteb.	68	242			
Gammalkil, Östg.	20	212			
Gammaltorp, Blek.	42	236			
Gammelgarn, Gotl.	39	258			
Gammelstad, aggl., Nb.	136	—			
Gantheim, Gotl.	38	258			
Garde, Gotl.	39	258			
Garde ting, Gotl.	39	—			
Gargnäs by, kapell, Luleå st.	—	257			
Gargnäs, kbfd., Luleå st.	—	263			
Garnisonsförsamlingarna i Stock- holm	2	260			
Garnisonsförs. i Göteborg, Göteb.	71	244			
Garnisonsförs. i Kristianstad, Krist.	49	240			
Garnisonsförs. i Malmö, Malm.	59	237			
Garpenberg, Kopp.	100	226			
Gautstråk, Övre, kapell, Luleå st.	—	257			
Genarp, Malm.	53	234			
Genarp, aggl., Malm.	128	—			
Gene, aggl., Vrn.	137	—			
Genevad, aggl., Hall.	128	—			
Gertruds, S:t, kyrka (Västervik), Linköpings st.	—	215			
Gertruds, Tyska S.ta, förs. i Stock- holm	1	260			
Gerum, Gotl.	39	258			
Gerum, Västra, Skar.	82	216			
Gerum, Östra, Skar.	83	216			
Gestad, Älvsb.	73	248			
Geäter, Älvsb.	72	248			

Kommuner m. m., län el. stift	Adm.	Eckl.	Kommuner m. m., län el. stift	Adm.	Eckl.
Grevie, Mellan-, Malm.	53	234	Guldrupe, Gotl.	38	258
Grevie, Östra, Malm.	53	234	Guldsmedshyttan, Ör.	93	225
Grillby, m:e, Upps.	9	—	Guldsmedshyttan, aggl., Ör.	132	—
Grimeton, Hall.	61	243	Gullabo, Kalm.	34	230
Grimmered, Älvsb.	75	243	Gullaskruv, aggl., Kron.	125	—
Grimmeredsvägen, aggl., Göteb.	129	—	Gullbergs härad, Östg.	18	—
Grimsta, aggl., Sthlm	122	—	Gullbergs o. Bobergs kontrakt, Linköpings st.	—	211
Grimstens härad, Ör.	92	—	Gullered, Älvsb.	76	217
Grinneröd, Göteb.	66	242	Gullholmen, Göteb.	66	242
Grinstad, Älvsb.	72	248	Gullholmen, m:e, Göteb.	66	—
Gripenberg, aggl., Jönk.	124	—	Gullspång, aggl., Skar.	130	—
Gripsholms fögderi, Söd.	155	—	Gumlösa, Krist.	46	236
Grislands fiskläge, kapell, Härnösands st.	—	252	Gunnarp, Hall.	61	243
Grisslehamn, kapell, Uppsala ärkest.	—	210	Gunnarsjö, Älvsb.	75	243
Grolanda, Skar.	82	216	Gunnarskog, Värml.	89	247
Grovare, Älvsb.	74	218	Gunnarsnäs, Älvsb.	72	248
Grude, Älvsb.	74	218	Gunnarstorp, aggl., Malm.	127	—
Grums, Värml.	88	247	Gunnebo, aggl., Kalm.	125	—
Grums härad, Värml.	88	—	Gunnilbo, Västm.	96	225
Grums m. Slottsbron o. kringl., aggl., Värml.	131	—	Gustafs, Kopp.	100	225
Grundsund, Göteb.	66	244	Gustav, Kopp.	103	—
Grundsund, aggl., Göteb.	129	—	Gustav, Malm.	54	234
Grundsunda, Vrn.	110	251	Gustavs kyrka (Ramsberg), Västerås st.	—	227
Grycksbo, aggl., Kopp.	133	—	Gustav Adolf, Krist.	45	236
Grycksbo bruk, kapell, Västerås st.	—	227	Gustav Adolf, Skar.	83	217
Grycksbo, kbfd., Västerås st.	—	263	Gustav Adolf, Värml.	90	247
Gryt, Krist.	46	236	Gustav Adolf, Älvsb.	77	—
Gryt, Söd.	13	221	Gustav Adolfs förs. i Hälsingborg, Malm.	56	235
Gryt, Östg.	18	211	Gustav Adolfs kyrka i Stockholm	—	260
Gryta, Upps.	10	205	Gustav Adolfs kyrka (Bjursås), Västerås st.	—	227
Gryteryd, Jönk.	25	229	Gustav Adolfs kyrka (Blackstad), Linköpings st.	—	214
Grytgöl, aggl., Östg.	123	—	Gustav Adolfs kyrka (Borås), Skara st.	—	220
Grythyttan, Ör.	93	225	Gustav Adolfs kyrka (Vaasända-Naglum), Skara st.	—	218
Grythyttan, m:e, Ör.	93	—	Gustav Vasa förs. i Stockholm	1	260
Grythytte o. Hällefors härad, Ör.	93	—	Gustavi förs. i Göteborg, Göteb.	68	242
Grytnäs, Kopp.	100	226	Gustavsberg, Sthlm	4	206
Gråmanstorp, Krist.	47	236	Gustavsberg, aggl., Sthlm	122	—
Grängesberg, aggl., Kopp.	133	—	Gustavsberg, aggl., Vrn.	134	—
Grängesberg, kapellförs., Kopp.	100	225	Gustavsfors, aggl., Älvsb.	129	—
Gränna, landskommun, Jönk.	24	230	Gusum, kbfd., Linköpings st.	—	262
Gränna, stad, Jönk.	27	230	Gusum m. kringliggande, aggl., Östg.	124	—
Gräsgård, Kalm.	35	230	Gylle, Malm.	54	234
Gräsgårds härad, Kalm.	35	—	Gyllenfors, aggl., Jönk.	139	—
Gräsmark, Värml.	90	247	Gångviken, m:e, Vrn.	109	—
Grästorp, köping, Skar.	80	213	Gårda, m:e, Göteb.	70	—
Gräsö, Sthlm	3	205	Gårdby, Kalm.	35	230
Gräve, Ör.	92	222	Gärdeby, Östg.	18	211
Grödinge, Sthlm	5	221	Gårdsby, Kron.	30	229
Grönahög, Älvsb.	76	243	Gårdsjö, aggl., Skar.	130	—
Grönbo bruk, kapell, Västerås st.	—	227	Gårdstänga, Malm.	53	235
Grönby, Malm.	54	234	Gårdveda, Kalm.	33	212
Grönland, aggl., Kopp.	133	—	Gåsborn, Värml.	88	247
Grönskåra, aggl., Kalm.	126	—	Gåsinge, Söd.	13	221
Gröttingen, aggl., Jämtl.	135	—	Gåxsjö, Jämtl.	112	251
Grötlingbo, Gotl.	40	258	Gäddede, aggl., Jämtl.	135	—
Grötlinge ting, Gotl.	40	—	Gällared, Hall.	61	243
Gualöv, Krist.	45	236	Gällaryd, Jönk.	25	229
Gudhem, Skar.	84	216			
Gudhems härad, Skar.	84	—			
Gudhems o. Kåkindes domsaga, Skar.	193	—			
Gudmundrå, Vrn.	109	251			
Gudmundtorp, Malm.	55	235			

Kommuner m. m., län el. stift	Adm.	Eckl.	Kommuner m. m., län el. stift	Adm.	Eckl.
Gallersta, Ör. . . . .	92	222	Göteborgs Johannebergs förs., Göteb.	68	242
Gällinge, Hall. . . . .	61	243	Göteborgs Karl Johans förs., Göteb.	68	242
Gällivare, Nb. . . . .	119	255	Göteborgs Kristine förs., Göteb.	68	242
Gällivare domsaga, Nb. . . . .	199	—	Göteborgs Lundby förs., Göteb.	68	242
Gällivare fögderi, Nb. . . . .	182	—	Göteborgs Masthuggs förs., Göteb.	68	242
Gällivare, kbfd., Luleå st. . . . .	—	263	Göteborgs Oskar Fredriks förs., Göteb.	68	242
Gällivare kyrkostad, m.e, Nb. . . . .	119	—	Göteborgs o. Bohus län . . . . .	65	—
Gällivare lappmarks tingsl., Nb. . . . .	119	—	Göteborg, stad, Göteb. . . . .	68	—
Gällstad, Älvsb. . . . .	76	243	Göteborgs stift . . . . .	—	242
Gällö, aggl., Jämtl. . . . .	135	—	Göteborgs Tyska förs., Göteb. . . . .	68	242
Gårdhem, Älvsb. . . . .	73	216	Göteborgs Vasa förs., Göteb. . . . .	68	242
Gårds härad, Krist. . . . .	45	—	Göteborgs Örgryte förs., Göteb. . . . .	68	242
Gårds kontrakt, Lunds st. . . . .	—	236	Götene, Skar. . . . .	82	216
Gårds o. Albo domsaga, Krist. . . . .	190	—	Götene, m.e, Skar. . . . .	82	—
Gårdserum, Kalm. . . . .	33	211	Göteryd, Kron. . . . .	30	229
Gårdslösa, Kalm. . . . .	35	230	Göteve, Skar. . . . .	82	216
Gårdslöv, Malm. . . . .	54	234	Götlunda, Skar. . . . .	85	217
Gårsnäs, aggl., Krist. . . . .	127	—	Götlunda, Ör. . . . .	92	222
Gäsene härad, Älvsb. . . . .	74	—	Hablingbo, Gotl. . . . .	39	238
Gässie, Malm. . . . .	53	234	Hablinge ting, Gotl. . . . .	39	—
Gästriklands västra domsaga, Gävl.	196	—	Habo, Skar. . . . .	83	217
Gästriklands västra kontrakt, Uppsala ärkest. . . . .	—	206	Habo, aggl., Skar. . . . .	130	—
Gästriklands västra tingslag, Gävl.	105	—	Hacksta, Upps. . . . .	9	205
Gästriklands östra domsaga, Gävl.	196	—	Hackvad, Ör. . . . .	92	222
Gästriklands östra kontrakt, Uppsala ärkest. . . . .	—	206	Hackås, Jämtl. . . . .	112	251
Gästriklands östra tingslag, Gävl.	105	—	Haga, Sthlm . . . . .	4	205
Gävle fögderi, Gävl. . . . .	176	—	Haga förs. i Göteborg, Göteb. . . . .	68	242
Gävle Heliga Trefaldighets förs., Gävl. . . . .	106	206	Haga, m.e, Värml. . . . .	91	—
Gävle, stad, Gävl. . . . .	106	—	Hagaby, aggl., Ör. . . . .	131	—
Gävle Staffans förs., Gävl. . . . .	106	206	Hagalund, m.e, Sthlm . . . . .	5	209
Gävleborgs län . . . . .	105	—	Hagastrom, aggl., Gävl. . . . .	133	—
Göddelöv, Malm. . . . .	57	—	Hagby, Kalm. . . . .	34	230
Gödelöv, Malm. . . . .	53	234	Hagby, Upps. . . . .	10	205
Gödestad, Hall. . . . .	61	243	Hagebyhöga, Östg. . . . .	19	211
Göinge, Västra, domsaga, Krist. . . . .	190	—	Hagelberg, Skar. . . . .	84	217
Göinge, Västra, härad, Krist. . . . .	46	—	Hagen, m.e, Göteb. . . . .	69	244
Göinge, Västra, kontrakt, Lunds st. . . . .	—	236	Hagfors, aggl., Värml. . . . .	131	—
Göinge, Östra, domsaga, Krist. . . . .	190	—	Hagfors, kapellförs., Värml. . . . .	90	247
Göinge, Östra, härad, Krist. . . . .	46	—	Hagshult, Jönk. . . . .	26	229
Göinge, Östra, kontrakt, Lunds st. . . . .	—	236	Hagunda härad, Upps. . . . .	10	—
Gökhem, Skar. . . . .	82	216	Hagunda kontrakt, Uppsala ärkest. . . . .	—	208
Görans, St, förs. i Stockholm . . . . .	1	260	Hajom, Älvsb. . . . .	75	242
Görslov, Malm. . . . .	53	234	Hakarp, Jönk. . . . .	24	229
Gösslunda, Skar. . . . .	81	217	Hakkas landfiskalsdistrikt, Nb. . . . .	182	—
Gössäter, aggl., Skar. . . . .	130	—	Halda, aggl., Blek. . . . .	126	—
Göstrings härad, Östg. . . . .	20	—	Hall, Gotl. . . . .	38	258
Göstrings kontrakt, Linköpings st. . . . .	—	212	Halla, Gotl. . . . .	38	258
Göta (Haneström), aggl., Älvsb. . . . .	130	—	Halla, Söd. . . . .	13	221
Götaförs., aggl., Jönk. . . . .	125	—	Halla ting, Gotl. . . . .	38	—
Göta livgardes förs. i Stockholm . . . . .	2	260	Hallands län . . . . .	60	—
Göteborgs Annedals förs., Göteb. . . . .	68	242	Hallands läns mellersta domsaga, Hall. . . . .	191	—
Göteborgs domprosteris norra kontrakt, Göteborgs st. . . . .	—	242	Hallands läns södra domsaga, Hall. . . . .	191	—
Göteborgs domprosteris södra kontrakt, Göteborgs st. . . . .	—	242	Hallarna, aggl., Blek. . . . .	126	—
Göteborgs fögderi, Göteb. . . . .	167	—	Hallaryd, Kron. . . . .	31	229
Göteborgs Gamlestads förs., Göteb. . . . .	68	242	Hallaröd, Malm. . . . .	52	234
Göteborgs garnisonsförs., Göteb. . . . .	71	244	Hallen, Jämtl. . . . .	113	252
Göteborgs Gustavi förs., Göteb. . . . .	68	242	Hallingeborg, Kalm. . . . .	33	212
Göteborgs Haga förs., Göteb. . . . .	68	242	Hallingebergs förs. norra, kbfd., Linköpings st. . . . .	—	262

Kommuner m. m., län el. stift	Adm.	Eckl.	Kommuner m. m., län el. stift	Adm.	Eckl.
Hallingebergs förs. södra, kbfd.,			Hardeberga, Malm. . . . .	52	234
Linköpings st. . . . .	—	262	Hardemo, Ör. . . . .	92	222
Hallsberg, Ör. . . . .	92	222	Hardemo härad, Ör. . . . .	92	—
Hallsberg, köping, Ör. . . . .	92	—	Harestad, Göteb. . . . .	65	242
Hallsbergs fögderi, Ör. . . . .	173	—	Harg, Sthlm . . . . .	3	205
Hallstahammar, aggl., Västm. . . . .	132	—	Harg, aggl., Sthlm . . . . .	122	—
Hallstavik, aggl., Sthlm . . . . .	122	—	Harg, aggl., Söd. . . . .	123	—
Hallstorp, aggl., Malm. . . . .	128	—	Harg, Västra, Östg. . . . .	20	212
Halltorp, Kalm. . . . .	34	230	Harg, Östra, Östg. . . . .	18	211
Halmstad, Malm. . . . .	51	235	Hargshamn m. Braxenbol, aggl.,		
Halmstad, stad, Hall. . . . .	62	243	Sthlm . . . . .	122	—
Halmstads fögderi, Hall. . . . .	166	—	Harjagers härad, Malm. . . . .	52	—
Halmstads härad, Hall. . . . .	60	—	Harjagers kontrakt, Lunds st. . . . .	—	235
Halmstads kontrakt, Göteborgs st.	—	243	Harlösa, Malm. . . . .	55	235
Halna, Skar. . . . .	85	217	Harlösa, aggl., Malm. . . . .	128	—
Hamburgsund, aggl., Göteb. . . . .	129	—	Harmånger, Gävl. . . . .	106	207
Hamburgsund, kapell, Göteborgs st.	—	245	Harplinge, Hall. . . . .	60	243
Hammar, Ör. . . . .	93	222	Harplinge, aggl., Hall. . . . .	128	—
Hammar, aggl., Ör. . . . .	132	—	Harrie, Lilla, Malm. . . . .	52	235
Hammar, Stora, Malm. . . . .	54	234	Harrie, Stora, Malm. . . . .	52	235
Hammar o. Hammarlund, aggl.,			Hassela, Gävl. . . . .	106	207
Krist. . . . .	127	—	Hasselfors, aggl., Ör. . . . .	132	—
Hammarby, Sthlm . . . . .	4	206	Hasselösa, aggl., Göteb. . . . .	67	—
Hammarby, Söd. . . . .	14	221	Hasslarp, aggl., Malm. . . . .	127	—
Hammarby, aggl., Gävl. . . . .	133	—	Hassle, Skar. . . . .	85	217
Hammarby kapell, Uppsala ärkest.	—	210	Hassle-Berga-Enåsa, Skar. . . . .	87	—
Hammarkinds härad, Östg. . . . .	18	—	Hassle-Börsarp, Malm. . . . .	54	234
Hammarkinds kontrakt, Linkö-			Hassle, Enåsa o. Berga, Skar. . . . .	85	—
pings st. . . . .	—	211	Hasslerörs landsfiskalsdt, Skar. . . . .	171	—
Hammarkinds, Stegeborgs o. Skär-			Hasslerörs tingslag, Skar. . . . .	200	—
kinds domsaga, Östg. . . . .	187	—	Hasslö, Blek. . . . .	42	236
Hammarlunda, Malm. . . . .	55	235	Hasslö o. Aspö, Blek. . . . .	43	—
Hammarlöv, Malm. . . . .	54	234	Hasslösa, Skar. . . . .	81	216
Hammarö, Värml. . . . .	88	247	Hasslöv, Hall. . . . .	60	243
Hammarö, kbfd., Karlstads st. . . . .	—	262	Haurida, Jönk. . . . .	24	212
Hammenhög, Krist. . . . .	44	235	Havdhem, Gotl. . . . .	40	258
Hammenhög, aggl., Krist. . . . .	127	—	Haverö, Vrnal. . . . .	109	251
Hammerdal, Jämtl. . . . .	112	251	Havstensund, m:e, Göteb. . . . .	68	—
Hammerdals tingslag, Jämtl. . . . .	112	—	Heby, m:e, Västm. . . . .	97	—
Hamneda, Kron. . . . .	30	229	Hed, Västm. . . . .	96	225
Hamra, Gotl. . . . .	40	258	Heda, Östg. . . . .	19	212
Hamra, Gävl. . . . .	107	210	Hedareds kapell, Skara st. . . . .	—	220
Hamrånge, Gävl. . . . .	105	206	Hede, Göteb. . . . .	67	242
Hanaskog, aggl., Krist. . . . .	127	—	Hede, Jämtl. . . . .	113	251
Handbörds härad, Kalm. . . . .	34	—	Hede, lappförs., Jämtl. . . . .	115	253
Handbörds kontrakt, Värjö st. . . . .	—	230	Hede tingslag, Jämtl. . . . .	114	—
Handen, aggl., Sthlm . . . . .	123	—	Hedemora domsaga, Kopp. . . . .	195	—
Handöls kapell, Härnösands st. . . . .	—	253	Hedemora fögderi, Kopp. . . . .	174	—
Hanebo, Gävl. . . . .	105	206	Hedemora kontrakt, Västerås st. . . . .	—	226
Hanekinds härad, Östg. . . . .	18	—	Hedemora, landskommun, Kopp. . . . .	100	226
Haneström, aggl., Älvsb. . . . .	130	—	Hedemora, stad, Kopp. . . . .	102	226
Hangelösa, Skar. . . . .	81	216	Hedemora tingslag, Kopp. . . . .	100	—
Hangvar, Gotl. . . . .	38	258	Hedeskoga, Malm. . . . .	55	234
Hanhals, Hall. . . . .	61	243	Hedesunda, Gävl. . . . .	105	206
Haninge landsfiskalsdt, Sthlm . . . . .	154	—	Hedvigs förs. i Norrköping, Östg. . . . .	21	211
Hannas, Krist. . . . .	44	235	Hedvig Eleonora förs. i Stockholm. . . . .	1	260
Hannäs, Kalm. . . . .	33	211	Hejde, Gotl. . . . .	39	258
Hanö, aggl., Blek. . . . .	127	—	Hejde ting, Gotl. . . . .	39	—
Haparanda, kbfd., Luleå st. . . . .	—	262	Hejdeby, Gotl. . . . .	38	258
Haparanda, stad, Nb. . . . .	120	256	Hejnum, Gotl. . . . .	38	258
Haradal, aggl., Krist. . . . .	127	—	Helgarö, Söd. . . . .	14	221
Haraker, Västm. . . . .	97	226	Helgesta, Söd. . . . .	14	221
Harbo, } Upps. . . . .	11	—	Helgona, Söd. . . . .	13	221
} Västm. . . . .	97	206	Helgum, Vrnal. . . . .	110	251



Kommuner m. m., län el. stift	Adm.	Eckl.	Kommuner m. m., län el. stift	Adm.	Eckl.
Helgum, aggl., VrnL.	135	—	Hjärsås, Krist.	46	236
Heliga Trefaldighet (Bondkyrka), Upps.	10	205	Hjärtlanda, Jönk.	26	230
Heliga Trefaldighets förs. i Gävle, Gävl.	106	206	Hjärtum, Göteb.	66	242
Heliga Trefaldighets kyrka (Baackaryd), Lunds st.	—	241	Hjärups by, aggl., Malm.	128	—
Heliga Trefaldighets kyrka (Karlskrona), Lunds st.	—	240	Hoburgs ting, Gotl.	40	—
Hellvi, Gotl.	38	258	Hoby, Bräkne-, Blek.	42	236
Hemlingby, aggl., Gävl.	133	—	Hoby landsfiskalsdistrikt, Blek.	162	—
Hemmesjö, Kron.	29	229	Hoby, Västra, Malm.	52	234
Hemmesjö m. Tegnaby, Kron.	31	229	Hoby, Östra, Krist.	44	235
Hemmesdyng, Malm.	54	234	Hofors, Gävl.	105	206
Hemmingsdyng, Malm.	57	—	Hofors m. Born, aggl., Gävl.	133	—
Hemse, Gotl.	40	258	Hofors m. Robertsholm, aggl., Gävl.	133	—
Hemse, m:e, Gotl.	40	—	Hofterup, Malm.	52	236
Hemse ting, Gotl.	40	—	Hogdal, Göteb.	68	242
Hemsjö, Älvsb.	73	218	Hogdal, Ytter-, Jämtl.	114	252
Hemsö, VrnL.	109	251	Hogdal, Över-, Jämtl.	114	252
Herrberga, Östg.	20	212	Hogenäs Näs, m:e, Göteb.	67	—
Herrestad, Göteb.	67	242	Hogrän, Gotl.	39	258
Herrestad, Malm.	57	—	Hogstad, Östg.	19	212
Herrestad, Östg.	19	211	Hohög, aggl., Malm.	128	—
Herrestad, Stora, Malm.	55	234	Hok, aggl., Jönk.	125	—
Herrestad, Östra, Krist.	44	235	Hol, Älvsb.	74	218
Herrestads härad, Malm.	55	—	Holländaröd o. Medbo, aggl., Göteb.	129	—
Herrljunga, Älvsb.	74	218	Holm, Hall.	60	243
Herrljunga, m:e, Älvsb.	74	—	Holm, Upps.	9	205
Herråkra, Kron.	29	229	Holm, VrnL.	109	251
Herräng, aggl., Sthlm	122	—	Holm, Älvsb.	72	248
Hestra, Norra, Jönk.	25	217	Holma, aggl., Skar.	130	—
Hestra, Södra, Jönk.	25	229	Holmby, Malm.	55	235
Hidinge, Ör.	93	222	Holmedal, Värml.	89	247
Hietaniemi, Nb.	120	255	Holmen o. Kullen, aggl., Ör.	131	—
Hillared, Älvsb.	75	243	Holmestad, Skar.	81	216
Hille, Gävl.	105	206	Holmsund, Vb.	116	255
Hilleshög, Sthlm	5	206	Holmsund, m:e, Vb.	118	—
Hillingsberg, aggl., Värml.	131	—	Holmsunds sågverk, aggl., Vb.	140	—
Himle härad, Hall.	61	—	Holmön, Vb.	116	255
Himmata, Västm.	96	225	Holsljunga, Älvsb.	76	243
Hindås, aggl., Älvsb.	130	—	Horda, aggl., Jönk.	124	—
Hindås, kyrka, Göteborgs st.	—	245	Horia, Älvsb.	74	218
Hinneryd, Kron.	30	229	Horn, Skarab.	84	217
Hishult, Hall.	60	243	Horn, Östg.	20	212
Hishult, Krist.	47	243	Horn, aggl., Östg.	124	—
Hisings, Västra, härad, Göteb.	65	—	Hornaryd, Kron.	29	229
Hisings, Östra, härad, Göteb.	65	—	Hornborga, Skar.	84	217
Hissmofors, aggl., Jämtl.	135	—	Hornö by, aggl., VrnL.	137	—
Hjo, landskommun, Skar.	84	217	Hornö by, aggl., VrnL.	137	—
Hjo, stad, Skar.	85	217	Horred, Älvsb.	75	243
Hjorted, Kalm.	33	212	Hortlax, Nb.	119	255
Hjorthagens kapell i Stockholm	—	260	Hosjö, kapellförs., Kopp.	100	226
Hjortsberga, Blek.	42	216	Hossmo, Kalm.	34	230
Hjortsberga, Kron.	30	229	Hotagen, Jämtl.	112	251
Hjulsjö, Ör.	93	229	Hotagen, lappförs., Jämtl.	112	251
Hjälmseryd, Jönk.	26	230	Hov, Krist.	47	236
Hjälsta, Upps.	9	205	Hov, Älvsb.	74	218
Hjälsta, Skar.	85	217	Hov, Östg.	19	212
Hjälstaholms pastorat, Uppsala	—	205	Hov, aggl., Kron.	125	—
Hjärtevad, aggl., Jönk.	124	—	Hova, Skar.	85	217
Hjärnarp, Krist.	47	236	Hova, aggl., Skar.	130	—
Hjärsta, aggl., Ör.	131	—	Hova tingslag, Skar.	200	—
			Hovby, Skar.	81	217
			Hovförs. i Stockholm	1	260

Kommuner m. m., län el. stift	Adm.	Eckl.	Kommuner m. m., län el. stift	Adm.	Eckl.
Hovid m. kringliggande, aggl., Vrn.l.	134	—	Hålanda, Älvsb.	73	242
Hovids sågverk, aggl., Vrn.l.	137	—	Håle, Skar.	80	216
Hovkonsistorium i Stockholm	—	260	Håle-Tängs kyrka, Skara st.	—	218
Hovmantorp, Kron.	29	229	Hällnäs, Upps.	10	206
Hovmantorp, m:e, Kron.	29	—	Hälta, Göteb.	65	242
Hovsta, Ör.	92	222	Hånger, Jönk.	25	229
Hovås, aggl., Göteb.	129	—	Hångsdala, Skar.	83	216
Huaröd, Krist.	45	236	Håsjö, Jämtl.	112	251
Hubbo, Västm.	97	225	Håslöv, Malm.	54	234
Huddinge, Sthlm	5	221	Håstad, Malm.	52	234
Huddinge, m:e, Sthlm	5	—	Håtuna, Upps.	9	206
Huddunge, Västm.	—	206	Håverud, aggl., Älvsb.	129	—
Hudene, Älvsb.	74	218	Hägerstad, Östg.	20	212
Hudiksvall, stad, Gävl.	106	207	Häggdånger, Vrn.l.	109	251
Hudiksvalls fögderi, Gävl.	177	—	Hägeby, Upps.	9	206
Huggenäs, Värml.	89	247	Hägenäs, Jämtl.	112	251
Hulared, Älvsb.	76	243	Häggesled, Skar.	81	216
Hult, Jönk.	24	212	Häggum, Skar.	82	217
Hult, aggl., Jönk.	124	—	Häglinge, Krist.	46	234
Hultafors, kyrka, Göteborgs st.	—	245	Hägnestaden m. m., aggl., Skar.	138	—
Hulterstad, Kalm.	35	230	Hällabrottet, aggl., Ör.	131	—
Hults bruk, aggl., Östg.	124	—	Hällaryd, Blek.	42	236
Hultsfred, köping, Kalm.	33	—	Hällbo, kapell, Uppsala ärkest.	—	210
Hultsjö, Jönk.	26	230	Hällby, aggl., Söd.	123	—
Humla, Älvsb.	76	217	Halleberga, Kron.	29	229
Hunestad, Hall.	63	—	Hällefors, Ör.	93	225
Hunge by, kapell, Härnösands st.	—	253	Hällefors, aggl., Söd.	123	—
Hunnebostrand, kapellförs., Göteb.	67	242	Hällefors m. kringligg., aggl., Ör.	132	—
Hunnebostrand, m:e, Göteb.	67	—	Hällefors m. Råsa, aggl., Kalm.	126	—
Hunnestad, Hall.	61	243	Hällekis, aggl., Skar.	130	—
Hurva, Malm.	55	235	Hällesjö, Jämtl.	112	251
Hurva, aggl., Malm.	128	—	Hällestad, Malm.	53	234
Husaby, Skar.	81	216	Hällestad, Älvsb.	74	216
Husby, Kopp.	100	226	Hällestad, Östg.	17	211
Husby, Kungs-, Upps.	9	205	Hällevik, aggl., Blek.	127	—
Husby-Lyghundra, Sthlm	3	205	Hälleviksstrand, m:e, Göteb.	66	244
Husby-Långhundra, Sthlm	4	206	Hällnäs, aggl., Vb.	135	—
Husby-Oppunda, Söd.	15	221	Hällstad, Älvsb.	74	218
Husby-Rekarne, Söd.	14	221	Hällum, Skar.	80	216
Husby-Sjutöfvt, Upps.	9	205	Hålsingberg, aggl., Kopp.	137	—
Husby, Västra, Östg.	17	211	Hålsingborg, stad, Malm.	56	—
Husby-Årlinghundra, Sthlm	4	205	Hålsingborgs fögderi, Malm.	164	—
Husby, Östra, Östg.	17	211	Hålsingborgs (gamla) stadsförs., Malm.	59	239
Hushållningssällskap	203	—	Hålsingborgs Gustav Adolfs förs., Malm.	56	235
Husie, Malm.	53	234	Hålsingborgs Maria förs., Malm.	56	235
Huskvarna, stad, Jönk.	27	229	Hålsingborgs Raus förs., Malm.	56	235
Husum, aggl., Vrn.l.	135	—	Hålsinglands, Norra, domsaga, Gävl.	196	—
Hybo, aggl., Gävl.	134	—	Hålsinglands, Sydöstra, domsaga, Gävl.	196	—
Hyby, Malm.	53	234	Hålsinglands, Västra, domsaga, Gävl.	196	—
Hycklinge, Östg.	20	212	Hålsinglands, Västra, domsagas tingslag, Gävl.	106	—
Hylletofta, Jönk.	26	230	Hålsingstrand, aggl., Kopp.	137	—
Hyllinge, aggl., Krist.	127	—	Hålsingtuna, Gävl.	106	207
Hylte, aggl., Jönk.	124	—	Hålsö, m:e, Göteb.	65	—
Hylte bruk, kapell, Växjö st.	—	231	Händene, Skar.	82	216
Hyltinge, Söd.	14	221	Härad, Söd.	14	221
Hyringa, Skar.	80	216	Härads, Västra, kontrakt, Växjö st.	—	230
Hyssna, Älvsb.	75	242	Härads, Östra, kontrakt, Växjö st.	—	230
Håbo härad, Upps.	9	—	Härads, Östg.	17	211
Håbo kontrakt, Uppsala ärkest.	—	206	Härberga, Östg.	22	—
Håbo-Tibble, Upps.	9	206			
Håbol, Älvsb.	72	248			
Håby, Göteb.	67	242			
Häcksvik, Älvsb.	76	243			
Håkantorps, Skar.	84	216			

Kommuner m. m., län el. stift	Adm.	Eckl.	Kommuner m. m., län el. stift	Adm.	Eckl.
Härene, Norra, Skar. . . . .	81	217	Hälö, Söd. . . . .	13	221
Härene, Södra, Älvsb. . . . .	74	218	Hömb, Skar. . . . .	83	216
Håringe, kapell, Strängnäs st. . . . .	—	224	Hönsarvet, aggl., Kopp. . . . .	137	—
Härja, Skar. . . . .	83	217	Hönsäter, kapell, Skara st. . . . .	—	219
Härjedalens domsaga, Jämtl. . . . .	197	—	Hönö, aggl., Göteb. . . . .	129	—
Härjedalen kontrakt, Härnös. st. . . . .	—	252	Hönö, m:e, Göteb. . . . .	69	—
Härjevad, Skar. . . . .	82	216	Hönö-Kläva, m:e, Göteb. . . . .	65	—
Härkeberga, Upps. . . . .	9	205	Hörby, Malm. . . . .	56	234
Härlunda, Kron. . . . .	30	229	Hörby, köping, Malm. . . . .	56	—
Härlunda, Skar. . . . .	82	216	Höreda, Jönk. . . . .	24	212
Härlöv, Kron. . . . .	30	229	Härja, Krist. . . . .	46	236
Härna, Älvsb. . . . .	75	218	Hörken, kyrka, Västerås st. . . . .	—	227
Härnevi, Västmn. . . . .	97	205	Hörneborg, aggl., Vrnl. . . . .	137	—
Härnösands domprosteri, Härnösands st. . . . .	—	251	Hörnefors, Vb. . . . .	116	255
Härnösand, stad, Vrnl. . . . .	110	251	Hörnefors, aggl., Vb. . . . .	135	—
Härnösands stift . . . . .	—	251	Hörningsnäs villastad, m:e, Sthlm . . . . .	5	—
Härryda, Göteb. . . . .	65	242	Hörnätt, aggl., Vrnl. . . . .	137	—
Härslov, Malm. . . . .	51	235	Hörröd, Krist. . . . .	45	236
Hässelby villastad, köping, Sthlm . . . . .	5	—	Hörsne m. Bara, Gotl. . . . .	39	258
Hässjö, Vrnl. . . . .	109	251	Hörup, Krist. . . . .	44	235
Hässleby, Jönk. . . . .	24	212	Hörvik, aggl., Blek. . . . .	127	—
Hässleholm, stad, Krist. . . . .	47	236	Hössna, Älvsb. . . . .	76	217
Hässleholms fögderi, Krist. . . . .	163	—	Höör, Malm. . . . .	56	234
Hässlunda, Malm. . . . .	51	235	Höör, m:e, Malm. . . . .	56	—
Hässlås, kapell, Göteborgs st. . . . .	—	246			
Hästberg, aggl., Kopp. . . . .	133	—	Ibb, St, Malm. . . . .	51	235
Hästholmen, aggl., Sthlm . . . . .	122	—	Idala, Hall. . . . .	61	243
Hästholmen, aggl., Östg. . . . .	124	—	Idenor, Gävl. . . . .	106	207
Hästveda, Krist. . . . .	46	236	Idkerberg, aggl., Kopp. . . . .	133	—
Hästveda, m:e, Krist. . . . .	46	—	Idre, Kopp. . . . .	102	225
Hästö, aggl., Blek. . . . .	126	—	Igelsta, m:e, Sthlm . . . . .	6	—
Häverö, Sthlm . . . . .	3	205	Igelösa, Malm. . . . .	52	234
Häverösund, aggl., Sthlm . . . . .	122	—	Igelösa o. Odarslöv, Malm. . . . .	52	—
Hög, Gävl. . . . .	106	207	Iggesund, aggl., Gävl. . . . .	134	—
Hög, Malm. . . . .	52	235	Ignaberga, Krist. . . . .	46	236
Högälids förs. i Stockholm . . . . .	1	260	Ilians, St, förs. i Västerås, Västmn. . . . .	98	225
Höganäs, Malm. . . . .	51	235	Ilabo, Gävl. . . . .	106	207
Höganäs, m:e, Malm. . . . .	51	—	Ilstorp, Malm. . . . .	55	235
Högbo, Gävl. . . . .	105	206	Indal, Vrnl. . . . .	109	251
Högbo, aggl., Kopp. . . . .	141	—	Indals-Liden, Vrnl. . . . .	109	251
Högby, Kalm. . . . .	34	230	Indals tingslag, Vrnl. . . . .	169	—
Högby, Östg. . . . .	19	212	Ingarö, Sthlm . . . . .	4	206
Högerud, Värml. . . . .	89	247	Ingatorp, Jönk. . . . .	24	212
Högestad, Malm. . . . .	55	234	Ingatorp, aggl., Jönk. . . . .	124	—
Högtfors, aggl., Västmn. . . . .	132	—	Ingelstad, aggl., Kron. . . . .	125	—
Högabo, aggl., Göteb. . . . .	129	—	Ingelstad, Västra, Malm. . . . .	53	234
Högsby, Kalm. . . . .	34	230	Ingelstad, Östra, Krist. . . . .	44	235
Högsby, aggl., Kalm. . . . .	126	—	Ingelstads härad, Krist. . . . .	44	—
Högsberöd, Malm. . . . .	55	234	Ingelstads kontrakt, Lunds st. . . . .	—	235
Högsjö, Vrnl. . . . .	109	251	Ingelstads o. Järrestads domsaga, Krist. . . . .	190	—
Högsjö, aggl., Söd. . . . .	123	—	Ingelatorp, Krist. . . . .	44	235
Högsjö bruk, kapell, Strängnäs st. . . . .	—	222	Ingenjörkärs, Svea, förs., Sthlm . . . . .	7	207
Högerum, Kalm. . . . .	35	230	Inlands domsaga, Göteb. . . . .	192	—
Högstena, Skar. . . . .	84	216	Inlands fögderi, Göteb. . . . .	167	—
Högsäter, Älvsb. . . . .	72	248	Inlands Fräkne härad, Göteb. . . . .	66	—
Högås, Göteb. . . . .	67	242	Inlands Nordre härad, Göteb. . . . .	66	—
Höja, Krist. . . . .	47	236	Inlands Södre härad, Göteb. . . . .	65	—
Hökhuvud, Sthlm . . . . .	3	205	Inlands Torpe härad, Göteb. . . . .	66	—
Höks härad, Hall. . . . .	60	—	Inre Ursviken, aggl., Vb. . . . .	137	—
Hököpinge, Malm. . . . .	53	234	Insjön, aggl., Kopp. . . . .	133	—
Hölebo härad, Söd. . . . .	13	—	Intränet, aggl., Kopp. . . . .	133	—
Hölicks fiskläge, kapell, Uppsala ärkest. . . . .	—	210	Irsta, Västmn. . . . .	97	225

Kommuner m. m., län el. stift	Adm.	Eckl.	Kommuner m. m., län el. stift	Adm.	Eckl.
Isie, Lilla, Malm.	54	234	Jämtlands östra fögderi, Jämtl. . .	179	—
Islingby, aggl., Kopp.	137	—	Jämtlands östra ktr., Härnösands st.	—	252
Istorp, Älvsb.	75	243	Järbo, Gävl.	105	206
Istrum, Skar.	82	217	Järbo, Älvsb.	72	248
Ivetofta, Krist.	45	236	Järbo, aggl., Gävl.	133	—
Ivö, Krist.	45	236	Järeda, Kalm.	33	212
Jakobs förs. i Stockholm . . . . .	1	260	Järfälla, Sthlm . . . . .	5	206
Jakobsberg, aggl., Sthlm . . . . .	122	—	Järlåsa, Upps.	10	205
Janneberg, aggl., Blek.	126	—	Järn, Älvsb.	72	248
Jannelund, m:e, Ör.	93	—	Järna, Kopp.	101	225
Johannebergs förs. i Göteborg, Göteb. . . . .	68	242	Järna, m:e, Sthlm . . . . .	6	—
Johannelund, m:e, Ör.	93	—	Järna, Ytter-, Sthlm . . . . .	6	221
Johannedal, aggl., VrnL.	134	—	Järna, Över-, Sthlm . . . . .	6	221
Johannes förs. i Stockholm . . . . .	1	260	Järnboås, Ör.	93	225
Johannes, S:t, förs. i Malmö, Malm.	56	234	Järnforsen, aggl., Kalm.	126	—
Johannes, S:t, förs. i Norrköping, Östg.	21	211	Järnskog, Värml.	89	247
Johannes, S:t, kyrka (Göteborg), Göteborgs st.	—	244	Järpen, m:e, Jämtl.	113	—
Johannesnäs sågverk, aggl., VrnL.	137	—	Järpås, Skar.	81	216
Johannifors, aggl., Sthlm . . . . .	122	—	Järpås, m:e, Skar.	81	—
Johansfors, aggl., Kron.	125	—	Järrestad, Krist.	44	235
Jokkmokk, Nb.	119	255	Järrestad, aggl., Krist.	127	—
Jokkmokk, kbfd., Luleå st.	—	263	Järrestads härad, Krist.	44	—
Jokkmokks kyrkostad, aggl., Nb.	136	—	Järsnäs, Jönk.	24	229
Jokkmokks lappmarks tingslag, Nb.	119	—	Järstad, Östg.	19	211
Jonsberg, Östg.	17	211	Järstorp, Jönk.	25	229
Jonsered, aggl., Göteb.	129	—	Järved o. Brösta-Gluped, aggl., VrnL.	135	—
Jonsered, m:e, Göteb.	69	—	Järvik, aggl., VrnL.	137	—
Jonsered's fabriker, kyrka, Göte- borgs st.	—	244	Järvsö, Gävl.	106	207
Jonstorp, Malm.	51	235	Jät, Kron.	29	229
Josefina kyrka (Klockrike o. Brun- neby), Linköpings st.	—	213	Jättendal, Gävl.	106	207
Jukkasjärvi, Nb.	120	255	Jönköping, stad, Jönk.	27	—
Jukkasjärvi lappmarks tingslag, Nb.	120	—	Jönköpings Kristina förs., Jönk.	27	229
Julita, Söd.	14	221	Jönköpings Ljungarums förs., Jönk.	27	229
Jumkil, Upps.	10	206	Jönköpings län . . . . .	24	—
Jung, Skar.	82	216	Jönköpings Sofia förs., Jönk.	27	229
Junosuando, Nb.	120	255	Jönåker, aggl., Söd.	123	—
Junsele, VrnL.	110	251	Jönåkers härad, Söd.	13	—
Jursla, aggl., Östg.	124	—	Jörlanda, Göteb.	65	242
Jäckvik, kapell, Luleå st.	—	257	Jörn, Vb.	116	255
Jäder, Söd.	14	221	Jörn, m:e, Vb.	116	—
Jädraås, aggl., Gävl.	133	—	Jörns förs. västra, kbfd., Luleå st.	—	262
Jäla, Skar.	82	216	Jörns förs. östra, kbfd., Luleå st.	—	262
Jällby, Älvsb.	74	218	Jösse domsaga, Värml.	194	—
Jälluntofta, Jönk.	25	229	Jösse härad, Värml.	89	—
Jämjö, Blek.	42	236	Jösse kontrakt, Karlstads st.	—	247
Jämjölätt, aggl., Blek.	126	—	Kaga, Östg.	18	211
Jämshög, Blek.	42	236	Kalix domsaga, Nb.	198	—
Jämshögsby, aggl., Blek.	126	—	Kalix fögderi, Nb.	182	—
Jämtlands län . . . . .	112	—	Kalix, m:e, Nb.	120	—
Jämtlands norra domsaga, Jämtl.	197	—	Kalix, Neder-, Nb.	120	255
Jämtlands norra fögderi, Jämtl.	179	—	Kalix, Över-, Nb.	119	255
Jämtlands norra ktr., Härnös. st.	—	252	Kall, Jämtl.	113	252
Jämtlands södra fögderi, Jämtl.	180	—	Kallhall, aggl., Sthlm . . . . .	122	—
Jämtlands södra ktr., Härnös. st.	—	252	Kallinge, kapell, Lunds st.	—	241
Jämtlands västra domsaga, Jämtl.	197	—	Kallinge m. Djupafor, aggl., Blek.	126	—
Jämtlands västra fögderi, Jämtl.	179	—	Kalmar, Upps.	9	206
Jämtlands västra ktr., Härnös. st.	—	252	Kalmar, landskommun, Kalm.	36	232
Jämtlands östra domsaga, Jämtl.	197	—	Kalmar län . . . . .	33	—
Jämtlands östra fögderi, Jämtl.	179	—	Kalmar, stad, Kalm.	35	230
Jämtlands östra ktr., Härnös. st.	—	252	Kalv, Älvsb.	76	243
Jämtlands västra domsaga, Jämtl.	197	—	Kalvsund, m:e, Göteb.	65	—
Jämtlands västra fögderi, Jämtl.	179	—	Kalvsvik, Kron.	29	229

Kommuner m. m., län el. stift	Adm.	Eckl.	Kommuner m. m., län el. stift	Adm.	Eckl.
Kalvträsk, kapellförs., Vb.	116	255	Kil, Ör.	92	222
Kappelshamn, aggl., Gotl.	126	—	Kil, m:e, Värml.	88	—
Karaby, Skar.	80	217	Kil, Rasbo., Upps.	10	205
Karaby, Västra, Malm.	52	235	Kil, Stora, Värml.	88	247
Karaby, Östra, Malm.	52	235	Kil, Visnums-, Värml.	88	247
Karbenning, Västm.	96	226	Kila, Söd.	13	221
Kareby, Göteborg.	65	242	Kila, Värml.	89	247
Karesuando, Nb.	120	255	Kila, Västm.	97	226
Karesuando lappmarks t:g, Nb.	120	—	Kilafors, aggl., Gävl.	134	—
Karl Gustav, Nb.	120	255	Kilanda, Älvsb.	73	242
Karl Gustav, Älvsb.	75	243	Killeberg, aggl., Krist.	127	—
Karl Johans förs. i Göteborg, Göteborg.	68	242	Kils härad, Värml.	88	—
Karl Johans kyrka i Stockholm	—	260	Kils kontrakt, Karlstads st.	—	247
Karlanda, Värml.	89	247	Kilsno, aggl., Ör.	131	—
Karleby, Skar.	83	216	Kimstad, Östg.	17	211
Karleby, Västra, Malm.	57	—	Kimstad, aggl., Östg.	124	—
Karleby, Östra, Malm.	57	—	Kinda härad, Östg.	20	—
Karlholm, aggl., Upps.	123	—	Kinda o. Ydre domsaga, Östg.	188	—
Karlholms bruk, kyrka, Uppsala ärkest.	—	209	Kinda o. Ydre fogderi, Östg.	157	—
Karls kyrka (Oppeby), Link. st.	—	214	Kinds fogderi, Älvsb.	169	—
Karlsborg, Skar.	85	217	Kinds härad, Älvsb.	76	—
Karlsborg, aggl., Nb.	136	—	Kinds kontrakt, Göteborgs st.	—	243
Karlsborg m. kringliggande, aggl., Skar.	130	—	Kinds kontrakt, Linköpings st.	—	212
Karlsbacks by, kapell, Luleå st.	—	255	Kinds o. Redvägs domsaga, Älvsb.	193	—
Karlsdal, kap., Ör.	95	248	Kinna, Älvsb.	75	242
Karlshamn, stad, Blek.	43	236	Kinna kontrakt, Skara st.	—	216
Karlshamns fogderi, Blek.	162	—	Kinna, m:e, Älvsb.	75	—
Karlskoga, Ör.	93	247	Kinnared, Hall.	60	243
Karlskoga fogderi, Ör.	173	—	Kinnarumma, Älvsb.	75	242
Karlskoga härad, Ör.	93	—	Kinne härad, Skar.	82	—
Karlskoga, m:e, Ör.	93	—	Kinnefjärdings härad, Skar.	81	—
Karlskrona Amiralitetsförs., Blek.	43	236	Kinnefjärdings, Kinne o. Källands domsaga, Skar.	193	—
Karlskrona fogderi, Blek.	161	—	Kinne-Kleva, Skar.	81	216
Karlskrona, stad, Blek.	43	—	Kinnevalds härad, Kron.	29	—
Karlskrona stadsförs., Blek.	43	236	Kinnevalds kontrakt, Växjö st.	—	229
Karlskyrka, Västm.	—	223	Kinneved, Skar.	83	216
Karlstunda, Kalm.	34	230	Kinne-Vedum, Skar.	81	216
Karlstad, landskommun, Värml.	88	247	Kirsebergstaden, kapell, Lunds st.	—	241
Karlstad, stad, Värml.	90	247	Kiruna, m:e, Nb.	120	—
Karlstads härad, Värml.	88	—	Kisa, Östg.	20	212
Karlstads stift	—	247	Kisa, m:e, Östg.	20	—
Karlstorp, Jönk.	27	230	Kivik, m:e, Krist.	45	—
Karlsvik, aggl., Vrn.	134	—	Kjerambo, Söd.	15	—
Karmansbo, aggl., Västm.	132	—	Kjula, Söd.	14	221
Karoli förs. i Malmö, Malm.	56	234	Klacka-Lerberg, aggl., Ör.	132	—
Karup, Västra, Krist.	47	236	Klagshamn, aggl., Malm.	128	—
Karup, Östra, Hall.	60	243	Klagstorp, Västra, Malm.	53	234
Kastlösa, Kalm.	35	230	Klagstorp, Östra, Malm.	54	234
Katarina förs. i Stockholm	1	260	Klampenborg, aggl., Vrn.	134	—
Katrineberg, kap., Gävl.	107	210	Klappvik, aggl., Gävl.	141	—
Katrineholm, stad, Söd.	15	222	Klara förs. i Stockholm	1	260
Katrineholm (Mustadfors), aggl., Älvsb.	129	—	Klavreström, aggl., Kron.	125	—
Katslösa, Malm.	55	234	Klemensnäs, aggl., Vb.	137	—
Kattarp, Malm.	51	235	Kleva, Kinne, Skar.	81	216
Kattarp, aggl., Malm.	127	—	Kleva, Vilske-, Skar.	82	216
Kattnäs, Söd.	13	221	Klingsta, aggl., Sthlm	122	—
Katunga, Älvsb.	78	245	Klinte, Gotl.	39	253
Kedum, Norra, Skar.	81	217	Klintehamn, aggl., Gotl.	126	—
Kedum, Södra, Skar.	80	216	Klintehamns landsfiskalsdt, Gotl.	161	—
Kestad, Skar.	81	216	Klippan, aggl., Krist.	127	—
Kiaby, Krist.	45	236	Klippan, m:e, Krist.	47	—
			Klockestrand o. Lugnvikstrand, aggl., Vrn.	135	—

Kommuner m. m., län el. stift	Adm.	Eckl.	Kommuner m. m., län el. stift	Adm.	Eckl.
Klockrike, Östg. . . . .	18	211	Kristine förs. i Göteborg, Göteb.	68	242
Klosterns förs. i Eskilstuna, Söd.	15	223	Kristinehamn, stad, Värml.	90	247
Klägerup, aggl., Malm.	128	—	Kristvalla, Kalm.	34	230
Klägerups landsfiskalsdt, Malm.	165	—	Krogersed, Hall.	61	243
Kläckeberga, Kalm.	34	230	Krokek, Östg.	17	211
Klädesholmen, Göteb.	67	242	Krokomb, aggl., Jämtl.	135	—
Klädesholmen o. Koholmen, m:e, Göteb.	67	—	Krokslätt, m:e, Göteb.	70	—
Klövedal, Göteb.	66	242	Krokstad, Göteb.	67	242
Klövsjö, Jämtl.	113	251	Krokstrand, kapell, Göteborgs st.	—	245
Knipplan, m:e, Göteb.	69	—	Kronobergs län	29	—
Knisslinge, Krist.	46	236	Kropp, Malm.	51	235
Knisslinge, aggl., Krist.	127	—	Kroppa, Värml.	88	247
Knisslinge, m:e, Krist.	48	—	Kroppstadsfors o. Åmotsfors, aggl., Värml.	131	—
Knista, Ör.	93	222	Krylbo, köping, Kopp.	100	—
Knivsta, Sthlm	4	205	Kråkskult, Jönk.	27	230
Knivsta, aggl., Sthlm	122	—	Kråksmåla, Kalm.	34	230
Knutby, Sthlm	3	205	Kråk fiskläge, kapell, Uppsala ärkest.	—	210
Knäred, Hall.	60	243	Krånged, aggl., Vrn.	135	—
Knästorp, Malm.	53	234	Kråklingbo, Gotl.	39	258
Knätte, Älvsb.	76	217	Kräklinge, Ör.	92	222
Kolbäck, Västn.	96	226	Kräklinge ting, Gotl.	39	—
Kolbäck, aggl., Västn.	132	—	Kuddby, Östg.	17	211
Kolsva, aggl., Västn.	132	—	Kuggeboda, aggl., Blek.	126	—
Kolåsens kapell, Härnösands st.	—	253	Kuggörarnas fiskläge, kapell, Uppsala ärkest.	—	210
Konga, Malm.	52	235	Kulla, Upps.	9	205
Konga, aggl., Kron.	125	—	Kulla, Roslags-, Sthlm	4	205
Konga härad, Kron.	29	—	Kullen o. Heden, aggl., Malm.	128	—
Konga kontrakt, Växjö st.	—	229	Kullen o. Hålan, aggl., Blek.	126	—
Konga o. Kinnevalds fögderi, Kron.	159	—	Kullerstad, Östg.	17	211
Konung Gustavs kyrka (Svennevad), Strängnäs st.	—	223	Kullgrens gamla stenhuggeri, aggl., Göteb.	129	—
Konungund, Östg.	17	211	Kullings fögderi, Älvsb.	169	—
Kopparberg, Kopp.	100	—	Kullings härad, Älvsb.	74	—
Kopparberg, kbfd., Västerås st.	—	263	Kullings kontrakt, Skara st.	—	218
Kopparberg, köping, Ör.	94	—	Kullings-Skövde, Älvsb.	74	218
Kopparbergs förs. i Falun, Kopp.	102	225	Kulltorp, Jönk.	25	230
Kopparbergs län	100	—	Kumla, Västn.	97	226
Kopparbergs, Nya, härad, Ör.	94	—	Kumla, Ör.	92	222
Koppom, aggl., Värml.	131	—	Kumla, Östg.	19	212
Korpilobolo, Nb.	120	255	Kumla härad, Ör.	92	—
Korpilobolo tingslag, Nb.	201	—	Kumla kontrakt, Strängnäs st.	—	222
Korsberga, Jönk.	26	230	Kumla, m:e, Ör.	92	—
Korsberga, Skar.	83	217	Kummelnäs, aggl., Sthlm	122	—
Korsnäs m. kringliggande, aggl., Kopp.	133	—	Kung Karl, Västn.	96	221
Koskullskulle, aggl., Nb.	136	—	Kungsbacka, stad, Hall.	62	243
Kosta, aggl., Kron.	125	—	Kungs-Barkarö, Västn.	96	225
Kosta landsfiskalsdistrikt, Kron.	159	—	Kungsgården, aggl., Gävl.	133	—
Kramfors fabrik, aggl., Vrn.	141	—	Kungshamn, Göteb.	67	242
Kramfors fögderi, Vrn.	178	—	Kungsholms (Ulrika Eleonora) förs. i Stockholm	1	260
Kramfors, m:e, Vrn.	109	252	Kungs-Husby, Upps.	9	205
Kramfors sågverk, aggl., Vrn.	141	—	Kungshälla, aggl., Malm.	128	—
Kristberg, Östg.	18	211	Kungslena, Skar.	83	216
Kristdala, Kalm.	33	212	Kungsåra, Västn.	97	225
Kristdala, aggl., Kalm.	125	—	Kungsängen, aggl., Upps.	123	—
Kristianopel, Blek.	42	236	Kungsäter, Älvsb.	75	243
Kristianopel, köping, Blek.	42	—	Kungsör, köping, Västn.	96	—
Kristianstad, stad, Krist.	47	236	Kungsörs fögderi, Västn.	174	—
Kristianstads fögderi, Krist.	163	—	Kungälv, stad, Göteb.	68	242
Kristianstads garnisonsförs., Krist.	49	240	Kvarnsveden m. kringliggande, aggl., Kopp.	133	—
Kristianstads län	44	—			
Kristina förs. i Jönköping, Jönk.	27	229			
Kristine förs. i Falun, Kopp.	102	225			

Kommuner m. m., län el. stift	Adm.	Eckl.	Kommuner m. m., län el. stift	Adm.	Eckl.
Kvarsebo, Östg. . . . .	17	221	Kärda, Jönk. . . . .	25	229
Kvenneberga, Kron. . . . .	30	229	Käringön, Göteb. . . . .	66	242
Kverrestad, Krist. . . . .	44	235	Käringön, m:e, Göteb. . . . .	66	—
Kvibille, Hall. . . . .	60	243	Kärna, Östg. . . . .	18	211
Kvidinge, Krist. . . . .	47	236	Kärnbo, Söd. . . . .	13	221
Kvidinge, aggl., Krist. . . . .	127	—	Kärro, kapell, Göteborgs st. . . . .	—	244
Kvidinge, m:e, Krist. . . . .	49	—	Kärro, Västm. . . . .	97	225
Kviinge, Krist. . . . .	45	236	Kärngruvan, aggl., Västm. . . . .	132	—
Kvikkjokk, kap., Nb. . . . .	121	—	Kärnstorp, Västra, Malm. . . . .	54	234
Kvikkjokk, kbfd., Nb. . . . .	—	263	Kärnstorp, Östra, Malm. . . . .	55	235
Kville, Göteb. . . . .	68	242	Kärråkra, Älvsb. . . . .	74	216
Kville härad, Göteb. . . . .	68	—	Kättilstad, Östg. . . . .	20	212
Kvillinge, Östg. . . . .	17	211	Kävlinge, Malm. . . . .	52	235
Kvillsfors, aggl., Jönk. . . . .	125	—	Kävlinge, m:e, Malm. . . . .	52	—
Kvillängen, aggl., Göteb. . . . .	129	—	Kävsjö, Jönk. . . . .	26	229
Kvinnestad, Älvsb. . . . .	74	218	Köinge, Hall. . . . .	61	243
Kvistbro, Ö. . . . .	93	222	Köla, Värml. . . . .	89	247
Kvistofta, Malm. . . . .	51	235	Kölaby, Älvsb. . . . .	76	217
Kvitsle, aggl., Vrn. . . . .	137	—	Kölingared, {Skar. . . . .	83	217
Kvänum, Skar. . . . .	82	216	{Älvsb. . . . .	76	217
Kvänum, m:e, Skar. . . . .	82	—	Köping, Kalm. . . . .	35	230
Kymbo, Skar. . . . .	83	216	Köping, stad, Västm. . . . .	98	225
Kyrkbacken, aggl., Malm. . . . .	128	—	Köpinge, Krist. . . . .	45	236
Kyrkebryn, aggl., Värml. . . . .	131	—	Köpinge, Stora, Malm. . . . .	55	235
Kyrkefålla, Skar. . . . .	84	217	Köpingebro, aggl., Malm. . . . .	128	—
Kyrkesund, m:e, Göteb. . . . .	66	—	Köpings kontrakt, Västerås st. . . . .	—	225
Kyrkesund o. Björholmen, m:e, Göteb. . . . .	70	—	Köpmanholmen, aggl., Vrn. . . . .	135	—
Kyrketorp, Norra, Skar. . . . .	84	217	Lackalänga, Malm. . . . .	52	234
Kyrketorp, Södra, Skar. . . . .	84	216	Lagga, Sthlm . . . . .	4	205
Kyrkheddinge, Malm. . . . .	53	234	Lagmansered, Älvsb. . . . .	73	216
Kyrkhult, Blek. . . . .	42	236	Lagunda härad, Upps. . . . .	9	—
Kyrkoköpinge, Malm. . . . .	54	234	Lagunda kontrakt, Uppsala ärkest. . . . .	—	208
Kyrkås, Jämtl. . . . .	112	251	Lagunda o. Hagunda kontrakt, Uppsala ärkest. . . . .	—	205
Kyrkås, Skar. . . . .	80	216	Laholm, landskommun, Hall. . . . .	60	243
Kågedalen, Vb. . . . .	118	256	Laholm, stad, Hall. . . . .	62	243
Kågeröd, Malm. . . . .	51	235	Laholms fögderi, Hall. . . . .	166	—
Kågeröd, aggl., Malm. . . . .	128	—	Laholms kontrakt, Göteborgs st. . . . .	—	243
Kåkinds härad, Skar. . . . .	84	—	Lakaträsk, aggl., Nb. . . . .	136	—
Kåkinds kontrakt, Skara st. . . . .	—	217	Lamhult, aggl., Kron. . . . .	125	—
Källands härad, Skar. . . . .	81	—	Landa, Hall. . . . .	61	243
Källands kontrakt, Skara st. . . . .	—	217	Landa, Älvsb. . . . .	74	218
Källands-Åsaka, Skar. . . . .	81	217	Landalakapellet, Göteborgs st. . . . .	—	244
Källered, Göteb. . . . .	65	242	Landeryd, Östg. . . . .	18	211
Källerstad, Jönk. . . . .	25	230	Landeryd, aggl., Jönk. . . . .	124	—
Källerröd, Göteb. . . . .	71	—	Landeryd, kapell, Växjö st. . . . .	—	231
Kånna, Kron. . . . .	30	229	Landsbro, aggl., Jönk. . . . .	125	—
Kärbole, Gävl. . . . .	106	207	Landskap . . . . .	204	—
Kärbole, kapellag, Gävl. . . . .	107	210	Landskrona fögderi, Malm. . . . .	164	—
Kårsta, Sthlm . . . . .	4	206	Landskrona, stad, Malm. . . . .	56	235
Kålla, Kalm. . . . .	34	230	Landsting . . . . .	202	—
Kållby, Skar. . . . .	81	216	Landvetter, Göteb. . . . .	65	242
Kålleröd, Jönk. . . . .	25	229	Lane härad, Göteb. . . . .	67	—
Kållfallet, aggl., Västm. . . . .	132	—	Lane-Ryr, Göteb. . . . .	67	242
Källna, Krist. . . . .	47	236	Lännskede, Jönk. . . . .	26	230
Källsjö, Hall. . . . .	61	243	Lappmarkens andra kontrakt, Luleå st. . . . .	—	255
Källs-Nöbbelev, Malm. . . . .	51	235	Lappmarkens första kontrakt, Luleå st. . . . .	—	255
Källstad, Östg. . . . .	19	211	Lappmarkens tredje kontrakt, Luleå st. . . . .	—	255
Källstorp, Malm. . . . .	54	234	Lappmarks fögderi, Vb. . . . .	181	—
Källunga, Älvsb. . . . .	74	218	Lars, St, förs. i Linköping, Östg. . . . .	20	211
Källunge, Gotl. . . . .	38	258			
Källvik, aggl., Gävl. . . . .	141	—			
Källö-Knipplan, m:e, Göteb. . . . .	65	—			
Kålvane, Skar. . . . .	83	216			

Kommuner m. m., län el. stift	Adm.	Eckl.	Kommuner m. m., län el. stift	Adm.	Eckl.
Larv, Skar.	80	216	Lillkyrka, Östg.	18	211
Laske härad, Skar.	81	—	Lima, Kopp.	101	225
Laske-Vedum, Skar.	80	216	Limhamns förs. i Malmö, Malm.	56	234
Lau, Gotl.	40	258	Limmared, aggl., Älvsb.	130	—
Lavad, Skar.	81	217	Limsta, aggl., VrnL.	141	—
Laxarby, Älvsb.	72	247	Lina ting, Gotl.	39	—
Laxsjö, Jämtl.	112	251	Lindberg, Hall.	61	243
Laxå, aggl., Ör.	132	—	Linde, Gotl.	39	258
Leckö landsfiskalsdistrikt, Skar.	170	—	Linde, Ör.	93	225
Ledberg, Östg.	20	211	Linderås, Jönk.	24	212
Ledsjö, Skar.	82	216	Linderöd, Krist.	45	236
Lekaryd, Kron.	30	229	Linderöd, aggl., Krist.	127	—
Lekeryd, Jönk.	24	229	Lindes domsaga, Ör.	195	—
Lekomberget, aggl., Kopp.	133	—	Lindes fögderi, Ör.	173	—
Leksand, Kopp.	101	225	Lindes o. Ramsbergs härad, Ör.	93	—
Leksands kontrakt, Västerås st.	—	225	Lindesberg, landskommun, Ör.	94	—
Leksands Noret, m:e, Kopp.	101	—	Lindesberg, stad, Ör.	94	225
Leksands o. Gagnefs tingslag, Kopp.	101	—	Lindome, Hall.	62	243
Leksberg, Skar.	85	217	Lindås, aggl., Kalm.	126	—
Lekvattnet, Värml.	90	247	Lindärva, Skar.	81	216
Lekåsa, Skar.	80	216	Lingbo, Gävl.	105	206
Lelångens landsfiskalsdt, Älvsb.	168	—	Linghed, aggl., Kopp.	133	—
Lemnhult, Jönk.	26	230	Linköping, stad, Östg.	20	—
Lena, Upps.	10	206	Linköpings domprosteri, Linkö-	—	211
Lena, Älvsb.	74	218	pingas st.	—	211
Lenhovda, Kron.	29	229	Linköpings domsaga, Östg.	187	—
Lenhovda, aggl., Kron.	125	—	Linköpings fögderi, Östg.	156	—
Lennartsfors, aggl., Värml.	131	—	Linköpings förs., Östg.	20	211
Lerberget, aggl., Malm.	127	—	Linköpings S:t Lars förs., Östg.	20	211
Lerbo, Söd.	15	221	Linköpings stift.	—	211
Lerbäck, Ör.	92	222	Linneryd, Kron.	29	229
Lerdal, Älvsb.	72	248	Linsäll, Jämtl.	114	251
Lerdal, aggl., Kopp.	133	—	Lista, Söd.	14	221
Lerdala, Skar.	84	217	Listerby, Blek.	42	236
Lerum, Älvsb.	73	242	Listerby, aggl., Blek.	126	—
Lerum, aggl., Älvsb.	130	—	Listers härad, Blek.	42	—
Lesjöfors, aggl., Värml.	131	—	Listers härad, domsaga, Blek.	190	—
Lessebo, aggl., Kron.	125	—	Listers o. Bråne ktr., Lunds st.	—	237
Levede, Gotl.	39	258	Lit, Jämtl.	112	251
Levene, Skar.	80	216	Lits o. Rödöns tingslag, Jämtl.	112	—
Liared, Älvsb.	76	217	Litslena, Upps.	9	205
Ljatorp, aggl., Kron.	125	—	Livgardes, Göta, förs. i Stockholm	2	260
Lid, Söd.	13	221	Livgardes, Svea, förs. i Stockholm	2	260
Liden, Indals-, VrnL.	109	251	Livgardets till häst, förs. i Stock-	—	—
Liden, Adals-, VrnL.	110	251	holm	2	260
Lidhult, Kron.	30	229	Livgedingets domsaga, Söd.	187	—
Lidhult, m:e, Kron.	30	—	Ljuder, Kron.	29	229
Lidingö, stad, Sthlm	6	206	Ljugarn, aggl., Gotl.	126	—
Lidköping, stad, Skar.	85	217	Ljung, Göteborg.	66	242
Lidköpings fögderi, Skar.	170	—	Ljung, Östg.	18	211
Liljedal, aggl., Värml.	131	—	Ljunga, Östg.	177	—
Lilla Alby, m:e, Sthlm	5	209	Ljunga fögderi, VrnL.	—	251
Lilla Bedinge, Malm.	54	234	Ljunga kontrakt, Härnösands st.	—	230
Lilla Edet, m:e, Älvsb.	73	—	Ljunga, Norra, Jönk.	26	230
Lilla Harrie, Malm.	52	235	Ljunga, Södra, Kron.	30	229
Lilla Isie, Malm.	54	234	Ljungarums förs. i Jönköping, Jönk.	27	229
Lilla Malma, Söd.	14	221	Ljungaverk, aggl., VrnL.	134	—
Lilla Mellösa, Söd.	14	221	Ljungby, Hall.	61	243
Lilla Slågarp, Malm.	54	234	Ljungby, Kalm.	34	230
Lilla Ursvik, aggl., Sthlm	122	—	Ljungby, Kron.	30	229
Lillhärad, Västm.	96	225	Ljungby, m:e, Kron.	30	—
Lillhärdal, Jämtl.	114	252	Ljungby, Munka-, Krist.	47	236
Lillkyrka, Upps.	9	205	Ljungby, Trolle-, Krist.	45	236
Lillkyrka, Ör.	92	222	Ljungby, Östra, Krist.	47	236
			Ljungbyhed, aggl., Krist.	127	—



Kommuner m. m., län el. stift	Adm.	Eckl.	Kommuner m. m., län el. stift	Adm.	Eckl.
Ljungbyholm, aggl., Kalm. . . . .	126	—	Luleå, stad, Nb. . . . .	120	255
Ljunghem, Skar. . . . .	83	217	Luleå stift . . . . .	—	255
Ljungsarp, Älvsb. . . . .	76	243	Luleå, Över-, Nb. . . . .	119	255
Ljungskile m. Lyckorna, aggl., Göteb. . . . .	129	—	Luleå, Över-, tingslag, Nb. . . . .	119	—
Ljunga kapell, Härnösands st. . . . .	—	254	Lummelunda, Gotl. . . . .	38	258
Ljunits härad, Malm. . . . .	55	—	Lummelunda ting, Gotl. . . . .	38	—
Ljunits o. Herrestads kontrakt, Lunds st. . . . .	—	234	Lund, aggl., Gävl. . . . .	134	—
Ljur, Älvsb. . . . .	74	218	Lund, aggl., Vrnl. . . . .	137	—
Ljusdal, Gävl. . . . .	106	207	Lund, landskommun, Malm. . . . .	52	234
Ljusdal, köping, Gävl. . . . .	106	—	Lund, stad, Malm. . . . .	56	—
Ljusdals fögderi, Gävl. . . . .	177	—	Lunda, Sthlm . . . . .	4	206
Ljusdals tingslag, Gävl. . . . .	200	—	Lunda, Söd. . . . .	13	221
Ljushult, Älvsb. . . . .	75	243	Lundby förs. i Göteborg, Göteb. . . . .	68	242
Ljusnans kontrakt, Uppsala ärkest. . . . .	207	207	Lundby förs. i Västerås, Västm. . . . .	98	225
Ljusnarsberg, Ör. . . . .	94	225	Lundby, Norra, Skar. . . . .	82	217
Ljusne, kapellförs., Gävl. . . . .	105	206	Lundby, Stora, Älvsb. . . . .	73	242
Ljusne o. Ala, aggl., Gävl. . . . .	134	—	Lundby, Södra, Skar. . . . .	81	216
Ljusnedal, Jämtl. . . . .	114	251	Lunde m. närliggande, aggl., Vrnl. . . . .	134	—
Ljusterö, Sthlm . . . . .	4	205	Lunden, m:e. Göteb. . . . .	70	—
Ljustorp, Vrnl. . . . .	109	251	Lunds fögderi, Malm. . . . .	165	—
Ljustorps tingslag, Vrnl. . . . .	200	—	Lunds St. Peters klost. förs., Malm. . . . .	56	234
Lo, aggl., Vrnl. . . . .	135	—	Lunds stadsförs., Malm. . . . .	56	234
Lockarp, Malm. . . . .	53	234	Lunds stift . . . . .	—	234
Lockerød o. Blåsut, aggl., Älvsb. . . . .	129	—	Lundsbrunn, m:e, Skar. . . . .	81	—
Locketorp, Skar. . . . .	84	217	Lungund, Värml. . . . .	88	247
Lockne, Jämtl. . . . .	112	251	Lungön, kapell, Härnösands st. . . . .	—	252
Locknevi, Kalm. . . . .	33	212	Lur, Göteb. . . . .	68	242
Loddby, aggl., Östg. . . . .	124	—	Luttra, Skar. . . . .	83	216
Lofta, Kalm. . . . .	33	211	Lyby, Malm. . . . .	56	234
Loftahammar, Kalm. . . . .	33	211	Lycke, Göteb. . . . .	65	242
Loftahammar (Tångered), aggl., Kalm. . . . .	125	—	Lyckeby landsfiskalsdt, Blek. . . . .	162	—
Lohärad, Sthlm . . . . .	3	205	Lyckeby o. Vedebylund, aggl., Blek. . . . .	126	—
Lojsta, Gotl. . . . .	39	258	Lycksele, Vb. . . . .	117	255
Loka hälsobrunn, kyrka, Väst. st. . . . .	—	227	Lycksele, köping, Vb. . . . .	117	—
Lokrume, Gotl. . . . .	38	258	Lycksele lappmarks tingslag, Vb. . . . .	201	—
Lomma, Malm. . . . .	53	234	Lycksele, m:e, Vb. . . . .	118	—
Lomma, m:e, Malm. . . . .	53	—	Lycksele tingslag, Vb. . . . .	117	—
Lommaryd, Jönk. . . . .	24	212	Lye, Gotl. . . . .	39	258
Lommeland, Göteb. . . . .	68	242	Lyhundra härad, Sthlm . . . . .	3	—
Lommelanda, Göteb. . . . .	70	—	Lyhundra kontrakt, Uppsala ärkest. . . . .	—	205
Long, Skar. . . . .	80	216	Lyngby, Malm. . . . .	53	234
Los, Gävl. . . . .	106	207	Lyngsjö, Krist. . . . .	45	236
Loshult, Krist. . . . .	46	236	Lyrestad, Skar. . . . .	85	217
Lossa, Upps. . . . .	9	206	Lyse, Göteb. . . . .	67	242
Lotorp, aggl., Östg. . . . .	124	—	Lysekil, stad, Göteb. . . . .	69	242
Lottefors, aggl., Gävl. . . . .	134	—	Lysings härad, Östg. . . . .	19	—
Lovö, Sthlm . . . . .	5	206	Lysings kontrakt, Linköpings st. . . . .	—	212
Ludgo, Söd. . . . .	13	221	Lysings o. Göstrings domsaga, Östg. . . . .	199	—
Ludvika, landskommun, Kopp. . . . .	100	225	Lysvik, Värml. . . . .	90	247
Ludvika, stad, Kopp. . . . .	102	225	Lysvik, aggl., Värml. . . . .	131	—
Luggede domsaga, Malm. . . . .	190	—	Långared, Älvsb. . . . .	73	218
Luggede härad, Malm. . . . .	51	—	Långaryd, Jönk. . . . .	25	229
Luggede kontrakt, Lunds st. . . . .	—	239	Långaröd, Malm. . . . .	55	234
Luggede norra kontrakt, Lunds st. . . . .	—	235	Långasjö, Kron. . . . .	29	229
Luggede södra kontrakt, Lunds st. . . . .	—	235	Långbanshyttan, aggl., Värml. . . . .	131	—
Lugnvik, aggl., Vrnl. . . . .	135	—	Långed, aggl., Älvsb. . . . .	129	—
Lugnäs, Skar. . . . .	81	216	Långedrag, m:e, Göteb. . . . .	69	—
Luleå domsaga, Nb. . . . .	198	—	Långelanda, Göteb. . . . .	66	242
Luleå fögderi, Nb. . . . .	182	—	Långemåla, Kalm. . . . .	34	230
Luleå, Neder-, Nb. . . . .	119	255	Långhundra härad, Sthlm . . . . .	4	—
Luleå, Neder-, tingslag, Nb. . . . .	119	—	Långlöt, Kalm. . . . .	35	230
			Långsele, Vrnl. . . . .	110	251

Kommuner m. m., län el. stift	Adm.	Eckl.	Kommuner m. m., län el. stift	Adm.	Eckl.
Långsele, aggl., Vrnll.	135	—	Malma, Skar.	80	216
Långserud, Värml.	89	247	Malma, Västm.	96	225
Långshyttan, aggl., Kopp.	133	—	Malma, Lilla, Söd.	14	221
Långtora, Upps.	9	205	Malmberget, kbfd., Luleå st.	—	263
Långträsk, kapell, Luleå st.	—	256	Malmberget, m:e, Nb.	119	257
Långvinds bruk, kapell, Uppsala ärkest.	—	210	Malmbäck, Jönk.	26	230
Långängen, aggl., Sthlm	139	—	Malmbäck, aggl., Jönk.	125	—
Långö, m:e, Blek.	42	—	Malmköping, köping, Söd.	14	—
Låstad, Skar.	84	217	Malmslätt, aggl., Östg.	124	—
Läby, Upps.	10	209	Malmö Fosie förs., Malm.	56	234
Läckeby, aggl., Kalm.	126	—	Malmö fögderi, Malm.	165	—
Läckö slottskapell, Skara st.	—	219	Malmö garnisonsförs., Malm.	59	237
Långbro, Ör.	92	222	Malmö Karoli förs., Malm.	56	234
Långhem, Älvsb.	76	243	Malmö Limhamns förs., Malm.	56	234
Långjum, Skar.	81	216	Malmö S:t Johannes förs., Malm.	56	234
Långnum, Skar.	80	216	Malmö S:t Pauli förs., Malm.	56	234
Länna, Sthlm	3	205	Malmö S:t Petri förs., Malm.	56	234
Länna, Söd.	14	221	Malmö stad, Malm.	56	—
Länna, aggl., Sthlm	122	—	Malmö Västra Skrävlinge förs., Malm.	56	234
Lännersta, aggl., Sthlm	122	—	Malmöhus län	51	—
Lännäs, Ör.	92	222	Malmön, Göteborg.	67	242
Lännäs, Ytter-, Vrnll.	110	251	Malmön, m:e, Göteborg.	67	—
Lännäs, Över-, Vrnll.	110	251	Malsta, Sthlm	3	205
Lärbro, Gotl.	38	258	Malung, Kopp.	101	225
Lästa, aggl., Vrnll.	137	—	Malung, m:e, Kopp.	103	—
Lästringe, Söd.	13	221	Malungs tingslag, Kopp.	101	—
Löberöd, m:e, Malm.	55	—	Malå, Vb.	116	255
Löddeköpinge, Malm.	52	234	Mangskog, Värml.	89	247
Löddeköpinge, aggl., Malm.	128	—	Marby, Jämtl.	113	252
Löderup, Krist.	44	235	Marbäck, Jönk.	24	212
Löderup, m:e, Krist.	44	—	Marbäck, Älvsb.	76	243
Lögdö bruksförs., Vrnll.	111	—	Maria förs. i Hälsingborg, Malm.	56	235
Lökebacken, aggl., Göteborg.	129	—	Mariakyrkan (Göteborg), Göteborg st.	—	244
Lönneberga, Kalm.	33	212	Maria (Kopparbergs) kyrka, Västerås st.	—	227
Lönneberga, aggl., Kalm.	126	—	Maria Magdalena förs. i Stockholm	1	260
Lönsboda, m:e, Krist.	46	—	Mariannelund, köping, Jönk.	24	—
Lönsås, Östg.	19	211	Maria-, S:t, kyrkan (Visby), Visby st.	—	258
Lösen, Blek.	42	236	Maria, S:t, kyrka (Ystad), Lunds st.	—	238
Lösings härad, Östg.	17	—	Marie, S:t, kapell (Otterstad), Skara st.	—	219
Löt, Kalm.	35	230	Marieberg, aggl., Vrnll.	135	—
Löt, Upps.	9	205	Marieberg (Halda) m. Svängsta, aggl., Blek.	126	—
Lövestad, Malm.	55	235	Marieby, Jämtl.	112	251
Lövestad, aggl., Malm.	128	—	Mariefred, stad, Söd.	15	221
Lövsta, aggl., Upps.	123	—	Marieholm, m:e, Malm.	52	—
Lövsta landsfiskalsdistrikt, Upps.	155	—	Marielund, kyrka, Linköpings st.	—	213
Lövsta, Väster-, Västm.	97	205	Mariestad, stad, Skar.	85	217
Lövsta, Öster-, Upps.	10	206	Mariestads fögderi, Skar.	171	—
Löfvånger, Vb.	116	255	Mariestads kontrakt, Skara st.	—	217
Löfvånger, aggl., Vb.	135	—	Marja, Skar.	82	216
Lövön, aggl., Vb.	140	—	Markaryd, Kron.	31	229
Mackmyra, aggl., Gävl.	133	—	Markaryd, köping, Kron.	31	—
Madesjö, Kalm.	34	230	Markbygden, kbfd., Luleå st.	—	262
Madesjö, kbfd., Växjö st.	—	263	Markim, Sthlm	4	206
Maglarp, Malm.	54	234	Marks domsaga, Älvsb.	192	—
Maglehem, Krist.	45	236	Marks fögderi, Älvsb.	169	—
Magra, Älvsb.	73	216	Marks härad, Älvsb.	75	—
Malen, m:e, Krist.	49	—	Marks o. Bollebygds kontrakt, Göteborgs st.	—	243
Malixander, Östg.	20	212	Marma, aggl., Gävl.	134	—
Malfors, aggl., Östg.	124	—	Marma, aggl., Upps.	123	—
Malingsbo, Kopp.	100	225			
Malm, Stora, Söd.	15	221			

Kommuner m. m., län el. stift	Adm.	Eckl.	Kommuner m. m., län el. stift	Adm.	Eckl.
Marnäs, m:e, Kopp. . . . .	103	—	Misterhult, Kalm. . . . .	33	212
Marstrand, stad, Göteborg. . . . .	68	242	Mjälåhult, kapell, Göteborgs st. . . . .	—	246
Marvinholms kyrka (Balkåkra), Lunds st. . . . .	—	238	Mjälådrunga, Älvsb. . . . .	74	218
Martebo, Gotl. . . . .	38	258	Mjällby, Blek. . . . .	42	236
Marum, Skar. . . . .	82	216	Mjölby, Älvsb. . . . .	76	243
Masthuggs förs. i Göteborg, Göteborg. . . . .	68	242	Mjölby domsaga, Östg. . . . .	187	—
Matarengi, aggl., Nb. . . . .	136	—	Mjölby fögderi, Östg. . . . .	157	—
Matfors m. Sköle o. Bällsta, aggl., Vrnl. . . . .	134	—	Mjölby, stad, Östg. . . . .	21	212
Matteröd, Krist. . . . .	46	236	Mjösund, aggl., Vrnl. . . . .	137	—
Matteus förs. i Stockholm . . . . .	1	260	Mo, Gävleb. . . . .	105	206
Matteus, S:t, kyrka (Norrköping), Linköpings st. . . . .	—	213	Mo, Göteborg. . . . .	68	242
Mattmar, Jämtl. . . . .	113	252	Mo, Skar. . . . .	85	217
Medelby, Jönk. . . . .	27	—	Mo, Vrnl. . . . .	110	251
Medelkontrakt, Ölands, Växjö st. Medelkontraktet, Visby st. . . . .	—	230	Mo, Älvsb. . . . .	72	247
Medelpads västra domsaga, Vrnl. . . . .	196	—	Mo (Norrbyskären), aggl., Vb. . . . .	135	—
Medelpads västra doms:s t:g, Vrnl. Medelpads västra ktr., Härnös. st. Medelpads östra domsaga, Vrnl. . . . .	109	—	Mo härad, Jönk. . . . .	25	—
Medelpads östra ktr., Härnösands st. Medelplana, Skar. . . . .	81	216	Mo ångsäg, kyrka, Luleå st. . . . .	—	257
Medelstads härad, Blek. . . . .	42	—	Mockfjärd, kapellförs., Kopp. . . . .	101	225
Medelstads härad domsaga, Blek. . . . .	190	—	Mofalla, Skar. . . . .	84	217
Medelstads kontrakt, Lunds st. . . . .	—	236	Mogata, Östg. . . . .	17	211
Medåker, Väst. . . . .	96	225	Moheda, Kron. . . . .	30	229
Mehede, aggl., Upps. . . . .	123	—	Moheda, aggl., Kron. . . . .	125	—
Mellan-Grevie, Malm. . . . .	53	234	Moholm, aggl., Skar. . . . .	130	—
Mellansöls fögderi, Vrnl. . . . .	178	—	Molkom, aggl., Värml. . . . .	131	—
Mellansysslets domsaga, Värml. Mellansysslets fögderi, Värml. . . . .	193	—	Molla, Älvsb. . . . .	74	218
Mellby, Blek. . . . .	43	—	Mollösund, Göteborg. . . . .	66	242
Mellby, Jönk. . . . .	24	212	Mollösund, m:e, Göteborg. . . . .	66	—
Mellby, Skar. . . . .	81	217	Mora, Kopp. . . . .	101	225
Mellby, aggl., Göteborg. . . . .	129	—	Mora kontrakt, Västerås st. . . . .	—	225
Mellby, Norra, Krist. . . . .	46	236	Mora tingslag, Kopp. . . . .	101	—
Mellby, Stora, Älvsb. . . . .	73	216	Mora Noret, aggl., Kopp. . . . .	133	—
Mellby, Södra, Krist. . . . .	45	235	Morastrand, köping, Kopp. . . . .	101	—
Mellersta, Hallands läns, domsaga, Hall. . . . .	191	—	Morgongåva, aggl., Väst. . . . .	132	—
Mellersta Roslags domsaga, Sthlm Mellersta Roslags fögderi, Sthlm . . . . .	186	—	Morjärv, kbfld., Luleå st. . . . .	—	262
Mellersta, Uppsala läns, domsaga, Upps. . . . .	153	—	Morjärvs stationssamhälle, kyrka, Luleå st. . . . .	—	256
Mellersta Värends domsaga, Kron. Mellersta, Västerbottens, doms., Vb. Mellersta, Västmanlands, domsaga, Väst. . . . .	199	—	Morkarla, Upps. . . . .	10	205
Mellersta, Ångermanlands, domsaga, Vrnl. . . . .	188	—	Morkariby, aggl., Kopp. . . . .	133	—
Mellerud, köping, Älvsb. . . . .	72	—	Morlanda, Göteborg. . . . .	66	242
Mellösa, aggl., Söd. . . . .	123	—	Mortorp, Kalm. . . . .	34	230
Mellösa, Lilla, Söd. . . . .	14	221	Morup, Hall. . . . .	61	243
Mellösa, Stora, Ör. . . . .	92	222	Mosjö, Ör. . . . .	92	222
Memmings härad, Östg. . . . .	17	—	Mossebo, Älvsb. . . . .	76	243
Messiaskapellet i Stockholm . . . . .	—	260	Mosås, aggl., Ör. . . . .	131	—
Mikaelskapellet (Uppsala), Uppsala ärkest. . . . .	—	208	Motala fögderi, Östg. . . . .	157	—
Mikaels, S:t, kapell (Huddinge), Strängnäs st. . . . .	—	223	Motala, landskommun, Östg. . . . .	19	211
Millesvik, Värml. . . . .	89	247	Motala, stad, Östg. . . . .	21	211
Mistelås, Kron. . . . .	30	229	Motala verkstäder m. m., aggl., Östg. . . . .	138	—
			Movallens kapell, Härnösands st. Mularp, Skar. . . . .	—	253
			Mullhyttan, aggl., Ör. . . . .	83	216
			Mullhyttan, kapell, Strängnäs st. Mullsjö, aggl., Skar. . . . .	—	224
			Mulseryd, Jönk. . . . .	130	—
			Multrä, Vrnl. . . . .	25	217
			Munka-Ljungby, Krist. . . . .	110	251
			Munka-Ljungby, aggl., Krist. . . . .	47	236
			Munkarp, Malm. . . . .	127	—
			Munkedal, aggl., Göteborg. . . . .	56	234
			Munkerud, aggl., Värml. . . . .	129	—
			Munkfors, kapellförs., Värml. . . . .	137	—
			Munkfors m. kringliggande, aggl., Värml. . . . .	88	247
				131	—

Kommuner m. m., län el. stift	Adm.	Eckl.	Kommuner m. m., län el. stift	Adm.	Eckl.
Munksund o. Skuthamn, aggl., Nb.	136	—	Nacka, Sthlm . . . . .	5	221
Munktorp, Västm.	96	225	Naglum, Vassända-, Älvsb. . . . .	73	216
Munktorps kontrakt, Västerås st.	—	225	Naum, Skar. . . . .	80	216
Munsö, Sthlm . . . . .	5	206	Naverstad, Göteb. . . . .	68	242
Muonionalusta, kapellförs., Nb. . . . .	120	255	Nedansiljans domsaga, Kopp. . . . .	196	—
Murjek, aggl., Nb. . . . .	136	—	Nedansiljans fögderi, Kopp. . . . .	175	—
Murum, Älvsb. . . . .	74	218	Nederkalix, Nb. . . . .	120	255
Muskö, Sthlm . . . . .	6	221	Nederkalix tingslag, Nb. . . . .	120	—
Mustadfors, aggl., Älvsb. . . . .	129	—	Nederluleå, Nb. . . . .	119	255
Myckleby, Göteb. . . . .	66	242	Nederluleå tingslag, Nb. . . . .	119	—
Myckling, aggl., Vrnl. . . . .	135	—	Nedertorneå, Nb. . . . .	120	256
Myresjö, Jönk. . . . .	26	230	Nedertorneå, kbfd., Luleå st. . . . .	—	262
Myrnäs, aggl., Vrnl. . . . .	134	—	Nedertorneå-Haparanda, Nb. . . . .	121	255
Myssjö, Jämtl. . . . .	113	252	Nederön-Bonaset, aggl., Vrnl. . . . .	135	—
Målerås, aggl., Kron. . . . .	125	—	Nedre Kolsäter, aggl., Värml. . . . .	131	—
Mälilla, Kalm. . . . .	33	212	Nedre, Råneå förs., kbfd., Luleå st. . . . .	—	262
Mälilla kyrkby, aggl., Kalm. . . . .	126	—	Nedre, Sävars förs., kbfd., Luleå st. . . . .	—	262
Mälilla m. Gårdveda, Kalm. . . . .	36	212	Nedre Ullerud, Värml. . . . .	88	247
Mälilla station m. Malmsnäs, aggl., Kalm. . . . .	125	—	Nensjö m. närliggande, aggl., Vrnl. . . . .	134	—
Målsryd, aggl., Älvsb. . . . .	130	—	Nevisshög, Malm. . . . .	53	234
Målsryd, kapell, Skara st. . . . .	—	220	Nevitshög, Malm. . . . .	57	—
Mänsarp, Jönk. . . . .	24	229	Nianfors, Gävl. . . . .	106	207
Mänsarp, aggl., Jönk. . . . .	124	—	Nikolai förs. (Storkyrkoförs.) i Stockholm . . . . .	1	260
Mänsbo, aggl., Kopp. . . . .	133	—	Nikolai förs. i Örebro, Ör. . . . .	94	222
Månstad, Älvsb. . . . .	76	243	Nikolai, S:t, Söd. . . . .	13	221
Mårdaklev, Älvsb. . . . .	76	243	Nikolai, S:t, kyrka (Arboga), Västerås st. . . . .	—	227
Mälarhöjdens kapell i Stockholm . . . . .	—	261	Nittorp, Älvsb. . . . .	76	243
Mästerby, Gotl. . . . .	39	258	Njudungs domsaga, Jönk. . . . .	199	—
Mästocka kapell, Göteborgs st. . . . .	—	246	Njudungs fögderi, Jönk. . . . .	158	—
Möckleby härad, Kalm. . . . .	35	—	Njurunda, Vrnl. . . . .	109	251
Möckleby m. Degerhamn m. m., aggl., Kalm. . . . .	126	—	Njurunda, aggl., Vrnl. . . . .	134	—
Möckleby, Norra, Kalm. . . . .	35	230	Njurunda, Sköns o. Ljustorps tingslag, Vrnl. . . . .	109	—
Möckleby, Södra, Kalm. . . . .	35	230	Njurunda tingslag, Vrnl. . . . .	200	—
Möja, Sthlm . . . . .	4	206	Njutånger, Gävl. . . . .	106	207
Möklinta, Västm. . . . .	97	226	Nogersund, aggl., Blek. . . . .	127	—
Möjleryd, kapell, Lunds st. . . . .	—	241	Nol, aggl., Älvsb. . . . .	130	—
Mölle, m:e, Malm. . . . .	51	—	Nolby, aggl., Vrnl. . . . .	137	—
Mölleberga, Malm. . . . .	53	234	Nor, Värml. . . . .	88	247
Mölltorp, Skar. . . . .	85	217	Nora, Vrnl. . . . .	109	251
Mölltorp, aggl., Skar. . . . .	130	—	Nora, Västm. . . . .	97	206
Mölnbacka, aggl., Värml. . . . .	131	—	Nora, aggl., Sthlm . . . . .	122	—
Mölnbo, aggl., Sthlm . . . . .	122	—	Nora domsaga, Ör. . . . .	194	—
Möndal, stad, Göteb. . . . .	68	242	Nora fögderi, Ör. . . . .	173	—
Mönhycke, aggl., Göteb. . . . .	129	—	Nora kontrakt, Västerås st. . . . .	—	225
Möne, Älvsb. . . . .	74	218	Nora, landskommun, Ör. . . . .	93	225
Mönsterås, Kalm. . . . .	34	230	Nora o. Hjulsjö härad, Ör. . . . .	93	—
Mönsterås, köping, Kalm. . . . .	34	—	Nora, stad, Ör. . . . .	94	225
Mörarp, Malm. . . . .	51	235	Norberg, Västm. . . . .	96	226
Mörarp, aggl., Malm. . . . .	127	—	Norberg, m:e, Västm. . . . .	96	—
Mörbylånga, Kalm. . . . .	35	230	Norbergs, Gamla, bergslag, Västm. . . . .	96	—
Mörbylånga, köping, Kalm. . . . .	35	—	Nordals härad, Älvsb. . . . .	72	—
Möre, Norra, härad, Kalm. . . . .	34	—	Nordals, Sundals o. Valbo domsaga, Älvsb. . . . .	192	—
Möre, Norra, kontrakt, Växjö st. . . . .	—	230	Nordanbäck, aggl., Kopp. . . . .	137	—
Möre, Södra, härad, Kalm. . . . .	34	—	Nordanstigs ktr., Uppsala ärkest. . . . .	—	207
Möre, Södra, kontrakt, Växjö st. . . . .	—	230	Norderön, Jämtl. . . . .	113	251
Mörkö, Söd. . . . .	13	221	Nordingrå, Vrnl. . . . .	109	251
Mörlunda, Kalm. . . . .	33	212	Nordingrå tingslag, Vrnl. . . . .	201	—
Mörlunda, aggl., Kalm. . . . .	125	—	Nordmaling, Vb. . . . .	116	255
Mörrum, Blek. . . . .	42	236	Nordmaling, m:e, Vb. . . . .	116	—
Mörrum m. Hästaryd, aggl., Blek. . . . .	126	—			
Mörsil, Jämtl. . . . .	113	252			

Kommuner m. m., län el. stift	Adm.	Eckl.	Kommuner m. m., län el. stift	Adm.	Eckl.
Nordmalings kyrkovall, m:e, Vb.	117	—	Norra Skrävlinge, Malm.	52	235
Nordmalings o. Bjurholms t:g, Vb.	116	—	Norra Solberga, Jönk.	24	212
Nordmark, Värml.	88	247	Norra Strö, Krist.	45	236
Nordmarks domsaga, Värml.	194	—	Norra Säm, Älvsb.	74	218
Nordmarks gruvor, aggl., Värml.	131	—	Norra Tjusts härad, Kalm.	33	—
Nordmarks härad, Värml.	89	—	Norra Tjusts ktr., Linköpings st.	—	211
Nordmarks kontrakt, Karlstads st.	—	247	Norra Unnaryd, Jönk.	25	217
Nordre, Inlands, härad, Göteb.	66	—	Norra, Uppsala läns, domsaga, Upps.	187	—
Nordsjö, kapell, Uppsala ärkest.	—	210	Norra Utmeland, aggl., Kopp.	133	—
Nordvästra, Ängermanlands, kontrakt, Härnösands st.	—	252	Norra, Vadsbo, domsaga, Skar.	200	—
Nordöstra, Ängermanlands, kontrakt, Härnösands st.	—	252	Norra Vadsbo kontrakt, Skara st.	—	217
Normlösa, Östg.	20	212	Norra Vedbo härad, Jönk.	24	—
Norns bruk, kyrka, Västerås st.	—	227	Norra Vedbo ktr., Linköpings st.	—	212
Norra Bergnäs, kapell, Luleå st.	—	257	Norra Vi, Östg.	20	212
Norra Björke, Älvsb.	73	216	Norra, Vikornas, ktr., Göteb. st.	—	242
Norra Dals kontrakt, Karlstads st.	—	247	Norra Ving, Skar.	82	216
Norra, Eda förs., kbfd., Karlst. st.	—	262	Norra Vram, Malm.	51	235
Norra, Ekeby, kbfd., Link. st.	—	262	Norra Vånga, Skar.	82	216
Norra Finnskoga, Värml.	90	247	Norra, Västmanlands, domsaga, Västm.	200	—
Norra Fägelås, Skar.	84	217	Norra, Västerbottens, domsaga, Vb.	198	—
Norra förs. i Norrköping, Östg.	21	211	Norra, Västerbottens, ktr., Luleå st.	—	255
Norra, Gotlands, domsaga, Gotl.	189	—	Norra Åkarp, Krist.	46	236
Norra, Gotlands, fögderi, Gotl.	161	—	Norra, Ängermanl. s, domsaga, Vrnl.	197	—
Norra, Gotlands, härad, Gotl.	39	—	Norra, Ängermanlands, domsagas tingslag, Vrnl.	110	—
Norra, Hallands läns, domsaga, Hall.	191	—	Norra Åsarp, Älvsb.	76	217
Norra, Hallingeborgs förs., kbfd., Linköpings st.	—	262	Norra Åsbo domsaga, Krist.	190	—
Norra Hälsinglands domsaga, Gävl.	196	—	Norra Åsbo härad, Krist.	47	—
Norra Hestra, Jönk.	25	217	Norra Åsbo kontrakt, Lunds st.	—	236
Norra Härene, Skar.	81	217	Norra Åsum, Krist.	45	236
Norra, Jämtlands, domsaga, Jämtl.	197	—	Norra, Älvsyssels, ktr., Göteb. st.	—	242
Norra, Jämtlands, fögderi, Jämtl.	179	—	Norra, Ölands, ktr., Växjö st.	—	230
Norra, Jämtlands, ktr., Härnös. st.	—	252	Norrahammar, aggl., Jönk.	124	—
Norra Kedum, Skar.	81	217	Norrahammars brukssamhälle, kyrka, Växjö st.	—	232
Norra kontraktet, Visby st.	—	258	Norralla, Gävl.	105	206
Norra Kyrketorp, Skar.	84	217	Norrbo, Gävl.	106	207
Norra Ljunga, Jönk.	26	230	Norrbo härad, Västm.	97	—
Norra, Luggude, ktr., Lunds st.	—	235	Norrbottens län.	119	—
Norra Lundby, Skar.	82	217	Norrbottens norra ktr., Luleå st.	—	255
Norra Mellby, Krist.	46	236	Norrbottens södra ktr., Luleå st.	—	255
Norra mots, Ölands, tingslag, Kalm.	189	—	Norrbo, Västm.	97	205
Norra Möckleby, Kalm.	35	230	Norrbyskären, aggl., Vb.	135	—
Norra Möre härad, Kalm.	34	—	Norrbyås, Ör.	92	222
Norra Möre kontrakt, Växjö st.	—	230	Norrbärke, Kopp.	100	225
Norra Möre o. Stranda domsaga, Kalm.	189	—	Norrbärke kontrakt, Västerås st.	—	225
Norra Möre o. Stranda fögderi, Kalm.	160	—	Norrfjärden, Nb.	119	255
Norra, Norrköpings, förs., Östg.	21	211	Norrfors, kapell, Luleå st.	—	255
Norra Ny, Värml.	90	247	Norrhult, aggl., Kron.	125	—
Norra Nyhamn, aggl., Vrnl.	137	—	Norrhvidinge, Malm.	56	—
Norra Nöbbelöv, Malm.	52	234	Norrköping, stad, Östg.	21	—
Norra o. Södra Vedbo domsaga, Jönk.	188	—	Norrköpings fögderi, Östg.	156	—
Norra o. Södra Vedbo fögderi, Jönk.	157	—	Norrköpings Hedvigs förs., Östg.	21	211
Norra Roslags domsaga, Sthlm.	186	—	Norrköpings Norra förs., Östg.	21	211
Norra Roslags fögderi, Sthlm.	153	—	Norrköpings S:t Johannes förs., Östg.	21	211
Norra Råda, Värml.	90	247	Norrköpings S:t Olai förs., Östg.	21	211
Norra Rörum, Malm.	56	234	Norrköpings Östra Eneby förs., Östg.	21	211
Norra Sandby, Krist.	46	236	Norrköpings ktr., Linköpings st.	—	211
Norra Sandsjö, Jönk.	26	230	Norrlands, Gotl.	39	258
			Norrlands art.-regs förs., Jämtl.	115	253
			Norrlands trängkärs förs., Vrnl.	111	252

Kommuner m. m., län el. stift	Adm.	Eckl.	Kommuner m. m., län el. stift	Adm.	Eckl.
Norrmannebo, kapell, Göteborgs st.	—	244	Nyköpings östra kontrakt, Sträng-	—	—
Norrsunda, Sthlm . . . . .	4	206	näs st. . . . .	—	221
Norrsundet, aggl., Gävl. . . . .	133	—	Nyland, aggl., Vrnl. . . . .	135	—
Norrtälje, stad, Sthlm . . . . .	6	205	Nyland, m.e, Vrnl. . . . .	110	—
Norrviddinge, Malm. . . . .	56	—	Nymö, Krist. . . . .	45	236
Norrvidinge, Malm. . . . .	51	235	Nynäshamn, köping, Sthlm . . . . .	6	223
Norrvidinge härad, Kron. . . . .	30	—	Nyskoga, Värml. . . . .	90	247
Norrvidinge kontrakt, Växjö st.	—	229	Nysund, Ör. . . . .	93	247
Norrviken, m.e, Sthlm . . . . .	5	—	Nysäter m. Nyviks sågverk, aggl.,	—	—
Norrvikens domsaga, Göteb. . . . .	192	—	Vrnl. . . . .	137	—
Norrvikens fögderi, Göteb. . . . .	168	—	Nysätra, Upps. . . . .	9	205
Nors kontrakt, Karlstads st. . . . .	—	247	Nysätra, Vb. . . . .	116	255
Norsborg, aggl., Sthlm . . . . .	122	—	Nysätra tingslag, Vb. . . . .	116	—
Norsholm, aggl., Östg. . . . .	124	—	Nyväng, aggl., Krist. . . . .	127	—
Norsjö, Vb. . . . .	116	255	Nyåker, kapell, Luleå st. . . . .	—	255
Norsjö, aggl., Vb. . . . .	136	—	Närunga, Älvsb. . . . .	74	218
Norsjö, kbf., Luleå st. . . . .	—	263	Nås, Kopp. . . . .	101	225
Norsjö förs. västra, kbf., Luleå st.	—	262	Nås o. Malungs domsaga, Kopp. . . . .	195	—
Norsjö förs. östra, kbf., Luleå st.	—	262	Nås tingslag, Kopp. . . . .	101	—
Norsjö o. Malå tingslag, Vb. . . . .	116	—	Näkna, aggl., Östg. . . . .	124	—
Norum, Göteb. . . . .	65	242	Nällden, aggl., Jämtl. . . . .	135	—
Norunda härad, Upps. . . . .	10	—	Nälsta, aggl., Sthlm . . . . .	122	—
Norunda kontrakt, Uppsala ärkest.	—	208	Nändö, Sthlm . . . . .	6	206
Nosaby, Krist. . . . .	45	236	När, Gotl. . . . .	40	258
Nossebro, m.e, Skar. . . . .	80	219	Närdinghundra härad, Sthlm . . . . .	3	—
Nottebäck m. Granhult, Kron. . . . .	29	229	Närdinghundra kontrakt, Uppsala	—	205
Ny, Värml. . . . .	89	247	ärkest. . . . .	—	—
Ny, Norra, Värml. . . . .	90	247	Närkes, Väster-, domsaga, Ör. . . . .	194	—
Ny, Södra, Värml. . . . .	89	247	Närkes, Öster-, domsaga, Ör. . . . .	194	—
Ny, Västra, { Ör. . . . .	95	211	Närtuna, Sthlm . . . . .	4	206
Ny, Östra, { Östg. . . . .	19	211	Näs, Gotl. . . . .	40	258
Nyadal, aggl., Vrnl. . . . .	17	211	Näs, Jämtl. . . . .	112	251
Nya Hallstorp, aggl., Malm. . . . .	135	—	Näs, Skar. . . . .	83	216
Nya Huvudsta, m.e, Sthlm . . . . .	128	—	Näs, aggl., Kopp. . . . .	133	—
Nya Kopparberg, Ör. . . . .	5	—	Näs, aggl., Älvsb. . . . .	130	—
Nya Kopparbergs härad, Ör. . . . .	95	—	Näs härad, Värml. . . . .	89	—
Nya Varvet, Göteb. . . . .	94	—	Näs, Enköpings-, Upps. . . . .	9	205
Nyberget, aggl., Kopp. . . . .	70	244	Näs, Stockholms-, Upps. . . . .	9	206
Nybro, kbf., Växjö st. . . . .	133	—	Näs, Uppsala-, Upps. . . . .	10	206
Nybro, köping, Kalm. . . . .	—	263	Näsby, Jönk. . . . .	26	230
Nybro, stad, Kalm. . . . .	34	—	Näsby, Ör. . . . .	93	225
Nyby, aggl., Söd. . . . .	36	—	Näsby, aggl., Sthlm . . . . .	122	—
Nydala, Jönk. . . . .	123	—	Näset, aggl., Göteb. . . . .	129	—
Nye, Jönk. . . . .	26	230	Näshult, Jönk. . . . .	26	230
Nyed, Värml. . . . .	26	230	Näshulta, Söd. . . . .	14	221
Nyeds härad, Värml. . . . .	90	247	Näsinge, Göteb. . . . .	68	242
Nyeds kontrakt, Karlstads st. . . . .	90	—	Näskott, Jämtl. . . . .	112	251
Nyhammar, aggl., Kopp. . . . .	—	247	Nässja, Östg. . . . .	19	211
Nyhamnsläge, aggl., Malm. . . . .	133	—	Nässjö, landskommun, Jönk. . . . .	24	229
Nyhem, Jämtl. . . . .	127	—	Nässjö, stad, Jönk. . . . .	27	229
Nyhem, m.e, Hall. . . . .	112	251	Näsrum, Krist. . . . .	45	236
Nykil, Östg. . . . .	62	—	Näsviken, aggl., Gävl. . . . .	134	—
Nykroppa, aggl., Värml. . . . .	20	212	Nätra, Vrnl. . . . .	110	251
Nykvarn, aggl., Sthlm . . . . .	131	—	Nätra kontrakt, Härnösands st. . . . .	—	251
Nykyrka, Skar. . . . .	122	—	Nätra o. Nordingrå domsaga, Vrnl.	201	—
Nykyrka, Söd. . . . .	83	217	Nätra tingslag, Vrnl. . . . .	201	—
Nyköping, stad, Söd. . . . .	13	221	Nättraby, Blek. . . . .	42	236
Nyköpings domsaga, Söd. . . . .	15	—	Nävekvärn, aggl., Söd. . . . .	123	—
Nyköpings fögderi, Söd. . . . .	15	221	Nävelsjö, Jönk. . . . .	26	230
Nyköpings västra förs., Söd. . . . .	187	—	Nävlinge, Krist. . . . .	46	236
Nyköpings västra kontrakt, Sträng-	155	—	Nöbbele, Kron. . . . .	29	229
näs st. . . . .	15	221	Nöbbelöv, Källs-, Malm. . . . .	51	235
Nyköpings östra förs., Söd. . . . .	—	221	Nöbbelöv, Norra, Malm. . . . .	52	234
	15	221	Nöbbelöv, Västra, Malm. . . . .	55	234

Kommuner m. m., län el. stift	Adm.	Eckl.	Kommuner m. m., län el. stift	Adm.	Eckl.
Nöbbelöv, Östra, Krist. . . . .	44	235	Orusts östra härad, Göteb. . . . .	66	—
Nödinge, Älvsb. . . . .	73	242	Os, aggl., Jönk. . . . .	125	—
Nössemark, Älvsb. . . . .	72	248	Osby, Krist. . . . .	46	236
Nösslinge, Hall. . . . .	61	243	Osby, m:e, Krist. . . . .	46	—
Nösund, kapell, Göteborgs st. . . . .	—	244	Oskar, Kalm. . . . .	34	230
Nöttja, Kron. . . . .	30	229	Oskar Fredriks förs. i Göteborg, Göteb. . . . .	68	242
<b>Öbbola, aggl., Vb. . . . .</b>	<b>135</b>	<b>—</b>	Oskar Fredriks kyrka (Väderstad), Linköpings st. . . . .	—	214
Ockelbo, Gävl. . . . .	105	206	Oskars förs. i Stockholm . . . . .	1	260
Ockelbo, aggl., Gävl. . . . .	133	—	Oskars kyrka (Jämjö), Lunds st. . . . .	—	241
Od, Älvsb. . . . .	74	218	Oskarshamn, stad, Kalm. . . . .	35	230
Odarslöv, Malm. . . . .	52	234	Oskarström, m:e, Hall. . . . .	60	246
Odensala, Sthlm . . . . .	4	205	Oslättfors, kapell, Uppsala ärkest. . . . .	—	209
Odensjö, Kron. . . . .	30	229	Othem, Gotl. . . . .	38	258
Odensvi, Kalm. . . . .	33	212	Ottarp, Malm. . . . .	51	235
Odensvi, Västm. . . . .	96	225	Otterbäcken, aggl., Skar. . . . .	130	—
Odensåker, Skar. . . . .	85	217	Otterstad, Skar. . . . .	81	217
Oderjunga, Krist. . . . .	46	236	Ottravad, Skar. . . . .	83	216
Offerdal, Jämtl. . . . .	113	252	Ova, Skar. . . . .	81	216
Offerdal, kbfd., Härnösands st. . . . .	—	262	Ovansiljans domsaga, Kopp. . . . .	196	—
Ohs bruk, kyrka, Växjö st. . . . .	—	231	Ovansiljans fögderi, Kopp. . . . .	176	—
Okome, Hall. . . . .	61	243	Ovansjö, Gävl. . . . .	105	206
Olands härad, Upps. . . . .	10	—	Ovanåker, Gävl. . . . .	105	207
Olands o. Frösåkers kontrakt, Upp- sala ärkest. . . . .	—	205	Oviken, Jämtl. . . . .	113	252
Olai, St, förs. i Norrköping, Östg. . . . .	21	211	Oxberg, kapell, Västerås st. . . . .	—	227
Olaus Petri förs. i Örebro, Ör. . . . .	94	222	Oxelösund, m:e, Söd. . . . .	13	—
Olof, St, Krist. . . . .	44	235	Oxie, Malm. . . . .	53	234
Olof, St, Sthlm . . . . .	4	205	Oxie härad, Malm. . . . .	54	—
Olofström (jämte Holje), aggl., Blek. . . . .	126	—	Oxie kontrakt, Lunds st. . . . .	—	234
Olovsfors, aggl., Vb. . . . .	135	—	Oxie o. Skytts domsaga, Malm. . . . .	191	—
Olshammar, aggl., Ör. . . . .	132	—	<b>Pajala, Nb. . . . .</b>	<b>120</b>	<b>255</b>
Olshammars gård, kyrka, Strängn. st. . . . .	—	223	Pajala o. Korpilombolo tingslag, Nb. . . . .	120	—
Onsala, Hall. . . . .	61	243	Pajala tingslag, Nb. . . . .	201	—
Onsjö härad, Malm. . . . .	52	—	Partille, Göteb. . . . .	65	242
Onsjö kontrakt, Lunds st. . . . .	—	235	Partille (Mellby), aggl., Göteb. . . . .	129	—
Onslunda, Krist. . . . .	44	235	Partille, m:e, Göteb. . . . .	69	—
Onslunda, aggl., Krist. . . . .	127	—	Pataholm, köping, Kalm. . . . .	34	—
Oppeby, Östg. . . . .	20	212	Pauli, St, förs. i Malmö, Malm. . . . .	56	234
Oppanna, Krist. . . . .	45	236	Peder, St, kyrka, Göteborgs st. . . . .	—	245
Oppunda fögderi, Söd. . . . .	156	—	Pelarne, Kalm. . . . .	33	212
Oppunda härad, Söd. . . . .	15	—	Per, St, Sthlm . . . . .	4	205
Oppunda o. Villättinge härads dom- saga, Söd. . . . .	187	—	Per, St, Östg. . . . .	19	211
Oppunda västra ktr., Strängnäs st. . . . .	—	221	Persberg, aggl., Värml. . . . .	131	—
Oppunda östra ktr., Strängnäs st. . . . .	—	221	Pernäs, Kalm. . . . .	34	230
Ore, Kopp. . . . .	101	225	Perstorp, Krist. . . . .	46	236
Orkesta, Sthlm . . . . .	4	206	Perstorp, aggl., Krist. . . . .	127	—
Orlunda, Östg. . . . .	19	211	Peter, St, Älvsb. . . . .	73	242
Ormaryd, aggl., Jönk. . . . .	124	—	Peters kloster, St, förs. i Lund, Malm. . . . .	56	234
Ormesberga, Kron. . . . .	30	229	Petri, St, förs. i Malmö, Malm. . . . .	56	234
Orunga, Älvsb. . . . .	74	218	Petri, St, kyrka (Ystad), Lunds st. . . . .	—	238
Ornäs, aggl., Kopp. . . . .	133	—	Piteå domsaga, Nb. . . . .	198	—
Ornö, Sthlm . . . . .	6	221	Piteå fögderi, Nb. . . . .	181	—
Orrefors, aggl., Kron. . . . .	125	—	Piteå, kbfd., Luleå st. . . . .	—	262
Orsa, Kopp. . . . .	101	225	Piteå, landskommun, Nb. . . . .	119	255
Orsa, m:e, Kopp. . . . .	101	—	Piteå o. Älvsby tingslag, Nb. . . . .	119	—
Orsa tingslag, Kopp. . . . .	101	—	Piteå, stad, Nb. . . . .	120	255
Orusts o. Tjörns domsaga, Göteb. . . . .	192	—	Piteå tingslag, Nb. . . . .	201	—
Orusts o. Tjörns fögderi, Göteb. . . . .	167	—	Pjätteryd, Kron. . . . .	30	229
Orusts o. Tjörns kontrakt, Göte- borgs st. . . . .	—	242	Porjus, aggl., Nb. . . . .	186	—
Orusts västra härad, Göteb. . . . .	66	—	Porjus, kapell, Luleå st. . . . .	—	257
			Porjus, kbfd., Luleå st. . . . .	—	263

Kommuner m. m., län el. stift	Adm.	Eckl.	Kommuner m. m., län el. stift	Adm.	Eckl.
Porla brunn, kapell, Strängnäs st.	—	223	Resö, kapell, Göteborgs st. . . . .	—	245
Prästbolet-Kyrkmon, aggl., Vrnl. . .	137	—	Revesjö, Älvsb. . . . .	76	243
Puottaure, kapell, Luleå st. . . . .	—	257	Revinge, Malm. . . . .	53	234
Puottaure, kbfd., Luleå st. . . . .	—	263	Revsund, Jämtl. . . . .	112	251
Påarp, aggl., Malm. . . . .	127	—	Revsunds, Brunflo o. Näs tsg., Jämtl.	112	—
Påbo, kapell, Göteborgs st. . . . .	—	245	Riala, Sthlm . . . . .	4	205
Pålsboda, aggl., Ör. . . . .	131	—	Riddarholmskyrkan i Stockholm . . .	—	260
Päryd, aggl., Kalm. . . . .	126	—	Riddarhyttan m. Bäckegravan, aggl., Väst. . . . .	132	—
Påskallavik, kbfd., Växjö st. . . . .	—	262	Rimbo, Sthlm . . . . .	3	205
Påskallavik, köping, Kalm. . . . .	34	232	Rimbo, m.e, Sthlm . . . . .	3	—
<b>Bäckeby, Skar. . . . .</b>	<b>81</b>	<b>217</b>	Ringamåla, Blek. . . . .	42	236
Ragunda, Jämtl. . . . .	112	251	Ringarum, Östg. . . . .	18	211
Ragunda kontrakt, Härnösands st.	—	253	Ringarum, kbfd., Linköpings st. . . .	—	262
Ragunda tingslag, Jämtl. . . . .	112	—	Rinkaby, Krist. . . . .	45	236
Ramdala, Blek. . . . .	42	236	Rinkaby, Ör. . . . .	92	222
Ramkvilla, Jönk. . . . .	26	230	Rinkaby, aggl., Krist. . . . .	127	—
Ramlösa landsfiskalsdistrikt, Malm.	164	—	Ringkarleby, Ör. . . . .	94	—
Ramnäs, Väst. . . . .	96	225	Rinna, Östg. . . . .	19	212
Ramnäs, aggl., Väst. . . . .	132	—	Rinnebäck, aggl., Malm. . . . .	128	—
Ramsberg, Ör. . . . .	93	225	Ripsa, Söd. . . . .	13	221
Ramsäle, Vrnl. . . . .	110	251	Risbäck, Vb. . . . .	117	255
Ramsäle kontrakt, Härnösands st.	—	251	Riseberga, Krist. . . . .	46	236
Ramsäle o. Resele tingslag, Vrnl.	110	—	Risekatslösa, Malm. . . . .	51	235
Ramsjö, Gävl. . . . .	106	207	Risinge, Östg. . . . .	17	211
Ramsta, Upps. . . . .	10	205	Risinge, kbfd., Linköpings st. . . . .	—	263
Ramsåsa, Malm. . . . .	55	235	Risäter, aggl., Värml. . . . .	131	—
Ramundeboda, Ör. . . . .	92	222	Rixö, aggl., Göteb. . . . .	129	—
Ramvik, aggl., Vrnl. . . . .	135	—	Roasjö, Älvsb. . . . .	76	243
Ransberg, Skar. . . . .	85	217	Robertsfors, kapellförs., Vb. . . . .	116	255
Ransta, aggl., Väst. . . . .	132	—	Robertsfors, m.e, Vb. . . . .	116	—
Ransäter, Värml. . . . .	88	247	Rockhammar (Rockström), aggl., Ör.	132	—
Rapestad, Östg. . . . .	20	212	Rockneby, aggl., Kalm. . . . .	126	—
Rasbo, Upps. . . . .	10	205	Rockneby landsfiskalsdt, Kalm. . . . .	160	—
Rasbo härad, Upps. . . . .	10	—	Rockström, aggl., Ör. . . . .	132	—
Rasbokil, Upps. . . . .	10	205	Rogberga, Jönk. . . . .	24	229
Raus förs. i Halsingborg, Malm.	56	235	Rogslösa, Östg. . . . .	19	211
Ravlunda, Krist. . . . .	45	235	Rogsta, Gävl. . . . .	106	207
Rebbelberga, Krist. . . . .	47	236	Rolfstorp, Hall. . . . .	61	243
Redslared, Älvsb. . . . .	76	243	Roma, Gotl. . . . .	38	258
Redvägs härad, Älvsb. . . . .	76	—	Roma, aggl., Gotl. . . . .	126	—
Redvägs kontrakt, Skara st. . . . .	—	217	Romelanda, Göteb. . . . .	65	242
Reftele, Jönk. . . . .	25	229	Romfartuna, Väst. . . . .	97	226
Refteled, Jönk. . . . .	27	—	Rommele, Älvsb. . . . .	73	242
Regna, Östg. . . . .	17	211	Rone, Gotl. . . . .	40	253
Rejmyre landsfiskalsdistrikt, Östg.	156	—	Ronneby fögderi, Blek. . . . .	162	—
Rejmyra bruk, kapell, Linköpingsst.	—	214	Ronneby, landskommun, Blek. . . . .	42	236
Rejmyre, aggl., Östg. . . . .	124	—	Ronneby, stad, Blek. . . . .	43	236
Rekarne fögderi, Söd. . . . .	155	—	Rosenfors, aggl., Söd. . . . .	138	—
Rekarne, Väster-, härad, Söd. . . . .	14	—	Rosenfors m. Ämmenäs, aggl., Kalm. . . . .	125	—
Rekarne, Väster-, kontrakt, Sträng- näs st. . . . .	—	221	Roslags-Bro, Sthlm . . . . .	3	205
Rekarne, Öster-, härad, Söd. . . . .	14	—	Roslags-Kulla, Sthlm . . . . .	4	205
Rekarne, Öster-, kontrakt, Sträng- näs st. . . . .	—	221	Roslags, Mellersta, domsaga, Sthlm	186	—
Remmarlöv, Malm. . . . .	52	235	Roslags, Mellersta, fögderi, Sthlm	153	—
Remmene, Älvsb. . . . .	74	218	Roslags, Norra, domsaga, Sthlm . . . .	186	—
Rengsjö, Gävl. . . . .	105	206	Roslags, Norra, fögderi, Sthlm . . . .	153	—
Resele, Vrnl. . . . .	110	251	Roslags, Södra, domsaga, Sthlm . . . .	186	—
Reslöv, Malm. . . . .	52	235	Roslags västra ktr., Uppsala ärkest.	—	206
Resmo, Kalm. . . . .	35	230	Roslags östra ktr., Uppsala ärkest.	—	206
Restads sjukhus, aggl., Älvsb. . . . .	129	—	Rosso, aggl., Vrnl. . . . .	135	—
Resteröd, Göteb. . . . .	66	242	Rosta, aggl., Ör. . . . .	131	—
			Rotar i Stockholms stad . . . . .	2	—
			Rottna landsfiskalsdt, Värml. . . . .	172	—



Kommuner m. m., län el. stift	Adm.	Eckl.	Kommuner m. m., län el. stift	Adm.	Eckl.
Ruda, aggl., Kalm.	126	—	Rätan, Jämtl.	113	251
Rudskoga, Värml.	88	247	Rättvik, Kopp.	101	225
Rumskulla, Kalm.	33	212	Rättvik, m:e, Kopp.	101	—
Rundvik, aggl., Vb.	135	—	Rättviks kontrakt, Västerås st.	—	225
Rundvik, kapell, Luleå st.	—	255	Rättviks tingslag, Kopp.	101	—
Runemo, aggl., Gävl.	134	—	Rävinge, Hall.	60	243
Runsten, Kalm.	35	230	Rävvåla, aggl., Kopp.	133	—
Runstens härad, Kalm.	35	—	Rö, Sthlm	3	205
Runtuna, Söd.	13	221	Rödbo, Göteb.	65	242
Rutbo, aggl., Kopp.	141	—	Röddinge, Malm.	55	235
Rute, Gotl.	38	258	Röde, aggl., Vrn.	137	—
Rute ting, Gotl.	38	—	Rödeby, Blek.	42	236
Rya, Krist.	46	236	Rödene, Älvsb.	73	218
Ryd, Skar.	84	217	Rödön, Jämtl.	112	251
Ryd, aggl., Blek.	126	—	Röfors-Hälldammen, aggl., Ör.	132	—
Ryd, m:e, Kron.	29	—	Rök, Östg.	19	212
Ryd, Västra, Upps.	9	206	Röke, Krist.	46	236
Ryd, Västra, Östg.	20	212	Rölanda, Älvsb.	72	248
Ryd, Östra, Sthlm	5	206	Rönnebergs härad, Malm.	51	—
Ryd, Östra, Östg.	18	211	Rönnebergs kontrakt, Lunds st.	—	235
Ryda, Skar.	80	216	Rönnebergs, Onsjö o. Harjagers domsaga, Malm.	191	—
Rydaholm, Jönk.	25	229	Rönninge, m:e, Sthlm	5	—
Rydal, aggl., Älvsb.	130	—	Rönnäng, Göteb.	66	242
Rydboholm, aggl., Älvsb.	130	—	Rönnöfors bruk, kapell, Härnö- sands st.	—	254
Rydboholms väverifabrik, kyrka, Göteborgs st.	—	245	Rönnöfors, kbfd., Härnö- sands st.	—	262
Rydsgård, aggl., Malm.	128	—	Rönö, Östg.	17	211
Rydsgårds landsfiskalsdt, Malm.	166	—	Rönö härad, Söd.	13	—
Rydö, aggl., Jönk.	124	—	Röra, Göteb.	66	242
Rydö bruk, kapell, Växjö st.	—	231	Rörbäcksnäs, kapell, Västerås st.	—	227
Rynninge, aggl., Ör.	131	—	Rörbäcksnäs, kbfd., Västerås st.	—	262
Ryr, Lane-, Göteb.	67	242	Rörum, Krist.	44	235
Ryr, Sundals-, Älvsb.	73	248	Rörum, Norra, Malm.	56	234
Ryr, Valbo-, Älvsb.	72	248	Rörum, Södra, Malm.	56	234
Ryr, Väne-, Älvsb.	73	216	Rörvik, aggl., Jönk.	125	—
Ryssby, Kalm.	34	230	Rörö, aggl., Göteb.	129	—
Ryssby, Kron.	30	229	Röstånga, Malm.	52	235
Ryssby, aggl., Kron.	125	—	Röstånga, aggl., Malm.	128	—
Rystad, Östg.	18	211			
Rytterne, Västm.	96	225			
Råby-Rekarne, Söd.	14	221	Sal, Skar.	80	216
Råby-Rönö, Söd.	13	221	Sala Damm, aggl., Västm.	132	—
Råby, Stora, Malm.	52	234	Sala kontrakt, Västerås st.	—	226
Råda, Göteb.	65	242	Sala, landskommun, Västm.	97	226
Råda, Skar.	81	217	Sala, stad, Västm.	98	226
Råda, Norra, Värml.	90	247	Salbergs-Väsby fögderi, Västm.	174	—
Råda o. Årås, aggl., Värml.	131	—	Saleyby, Skar.	82	216
Råda, Södra, Värml.	88	247	Salem, Sthlm	5	221
Rådene, Skar.	83	217	Salems (Sparlösa o. Slädene) kyrka, Skara st.	—	218
Rådmansö, Sthlm	3	205	Sallerup, Södra, Malm.	53	234
Råggård, Älvsb.	72	248	Sallerup, Västra, Malm.	52	235
Råneå, Nb.	119	255	Sallerup, Östra, Malm.	56	234
Råneå förs. nedre, kbfd., Luleå st.	—	262	Salsåker, aggl., Vrn.	135	—
Råneå förs. övre, kbfd., Luleå st.	—	262	Saltsjöbaden, köping, Sthlm	5	221
Råneå tingslag, Nb.	119	—	Sanda, Gotl.	39	258
Rångedala, Älvsb.	75	217	Sanda, aggl., Blek.	126	—
Rånäs bruk, kapell, Uppsala ärkest.	—	208	Sandarne fabrikkssamhälle, aggl., Gävl.	141	—
Råsaområdet, aggl., Kalm.	136	—	Sandarne kapellförs. i Söderhamn, Gävl.	106	206
Råsunda, m:e, Sthlm	5	—	Sandby, Kalm.	35	230
Råmen, Värml.	88	247	Sandby, Norra, Krist.	46	236
Räng, Malm.	54	234	Sandby, Södra, Malm.	53	234
Rännelanda, Älvsb.	72	248			
Ränneslöv, Hall.	60	243			
Räppinge, Kalm.	35	230			

Kommuner m. m., län el. stift	Adm.	Eckl.	Kommuner m. m., län el. stift	Adm.	Eckl.
Sandhamn, aggl., Sthlm . . . . .	122	—	S:t Sigfrid, Kalm. . . . .	34	230
Sandhem, Skar. . . . .	83	217	S:t Sigfrids kapell i Stockholm . . . . .	—	261
Sandhem, aggl., Skar. . . . .	130	—	S:t Sigfrids sjukhus, aggl., Kron. . . . .	138	—
Sandhult, Älvsb. . . . .	75	218	Sanne, Göteborg. . . . .	67	242
Sandseryd, Jönk. . . . .	25	229	Sannäs, m:e, Göteborg. . . . .	68	—
Sandsjö, Norra, Jönk. . . . .	26	230	Saxberget, aggl., Kopp. . . . .	137	—
Sandsjö, Södra, Kron. . . . .	29	229	Saxtorp, Malm. . . . .	52	235
Sandskärs fiskläge, kapell, Luleå st. . . . .	—	256	Segeltorp, m:e, Sthlm . . . . .	5	—
Sandslån o. Hammarö, aggl., Vrnl. . . . .	135	—	Segersta, Gävl. . . . .	105	206
Sandvik, Jönk. . . . .	25	229	Segerstad, Kalm. . . . .	35	230
Sandvik, aggl., Vb. . . . .	140	—	Segerstad, Skar. . . . .	84	216
Sandviken, aggl., Kopp. . . . .	137	—	Segerstad, Värml. . . . .	88	247
Sandviken, aggl., Vrnl. . . . .	137	—	Seglora, Älvsb. . . . .	75	242
Sandviken, aggl., Östg. . . . .	124	—	Selebo härad, Söd. . . . .	14	—
Sandviken, köping, Gävl. . . . .	105	210	Selånger, Vrnl. . . . .	109	251
Sandö, aggl., Vrnl. . . . .	135	—	Selö, Ytter-, Söd. . . . .	14	221
Sandön, Gotska, kapell, Visby st. . . . .	—	258	Selö, Över-, Söd. . . . .	14	221
S:t Anna, Östg. . . . .	18	211	Seminghundra härad, Sthlm . . . . .	4	—
S:t Ansgars kapell (Adelsö), Uppsala ärkest. . . . .	—	209	Seminghundra kontrakt, Uppsala ärkest. . . . .	—	208
S:t Ansgars kapell (Solna), Uppsala ärkest. . . . .	—	209	Seminghundra o. Ärlinghundra kontrakt, Uppsala ärkest. . . . .	—	206
S:t Birgittas (Klippans) kapell (Göteborg), Göteborgs st. . . . .	—	244	Sennan, aggl., Hall. . . . .	128	—
S:t Gertruds kyrka (Västervik), Linköpings st. . . . .	—	215	Separators gjuteri, aggl., Sthlm . . . . .	136	—
S:t Gertruds, Tyska, förs. i Stockholm . . . . .	1	260	Seskarö, kyrka, Luleå st. . . . .	—	256
S:t Görans förs. i Stockholm . . . . .	1	260	Seskarö, kbfd., Luleå st. . . . .	—	262
S:t Ibb (ön Ven), Malm. . . . .	51	235	Seskarön, aggl., Nb. . . . .	136	—
S:t Ilians förs. i Västerås, Väst. m. . . . .	98	225	Sevalla, Väst. m. . . . .	97	226
S:t Johannes förs. i Malmö, Malm. . . . .	56	234	Sevede härad, Kalm. . . . .	33	—
S:t Johannes förs. i Norrköping, Östg. . . . .	21	211	Sevede o. Tunälans domsaga, Kalm. . . . .	189	—
S:t Johannes kyrka (Göteborg), Göteborgs st. . . . .	—	244	Sexdrega, Älvsb. . . . .	76	243
S:t Jörgens sjukhus, aggl., Göteborg. . . . .	129	—	Sibbarp, Hall. . . . .	61	243
S:t Lars förs. i Linköping, Östg. . . . .	20	211	Sibbhult, aggl., Krist. . . . .	127	—
S:t Lars sjukhus, aggl., Malm. . . . .	128	—	Sibo, aggl., Gävl. . . . .	134	—
S:t Maria-kyrkan (Visby), Visby st. . . . .	—	258	Sidensjö, Vrnl. . . . .	110	251
S:t Maria kyrka (Otterstad), Skara st. . . . .	—	219	Siende härad, Väst. m. . . . .	97	—
S:t Maria kyrka (Ystad), Lunds st. . . . .	—	238	Siene, Älvsb. . . . .	74	218
S:t Matteus kyrka (Norrköping), Linköpings st. . . . .	—	213	Sigfrid, S:t, Kalm. . . . .	34	230
S:t Mikael's kapell (Huddinge), Strängnäs st. . . . .	—	223	Sigfrids, S:t, kapell i Stockholm . . . . .	—	261
S:t Nikolai, Söd. . . . .	13	221	Sigtuna, stad, Sthlm . . . . .	6	205
S:t Nikolai kyrka (Arboga), Västerås st. . . . .	—	227	Sikeå, aggl., Vb. . . . .	135	—
S:t Olai förs. i Norrköping, Östg. . . . .	21	211	Sikfors, aggl., Ör. . . . .	132	—
S:t Olof, Krist. . . . .	44	235	Sil, Skar. . . . .	81	216
S:t Olof, Sthlm . . . . .	4	205	Silbodala, Värml. . . . .	89	247
S:t Olof, aggl., Krist. . . . .	127	—	Siljansnäs, Kopp. . . . .	101	225
S:t Olof o. S:t Per, Sthlm . . . . .	4	—	Siljans, Nedan-, domsaga, Kopp. . . . .	196	—
S:t Pauli förs. i Malmö, Malm. . . . .	56	234	Siljans, Nedan-, fögderi, Kopp. . . . .	175	—
S:t Peder, kyrka, Göteborgs st. . . . .	—	245	Siljans, Ovan-, domsaga, Kopp. . . . .	196	—
S:t Per, Sthlm . . . . .	4	205	Siljans, Ovan-, fögderi, Kopp. . . . .	176	—
S:t Per, Östg. . . . .	19	211	Sillerud, Värml. . . . .	89	247
S:t Peter, Älvsb. . . . .	73	242	Sillhövda, Blek. . . . .	42	236
S:t Peters klosters förs. i Lund, Malm. . . . .	56	234	Silte, Gotl. . . . .	39	258
S:t Petri förs. i Malmö, Malm. . . . .	56	234	Silvberg, Kopp. . . . .	100	225
S:t Petri kyrka (Ystad), Lunds st. . . . .	—	238	Silvåkra, Malm. . . . .	53	234
			Simlinge, Malm. . . . .	54	234
			Simonstorp, Östg. . . . .	17	211
			Simris, Krist. . . . .	44	235
			Simrishamn, stad, Krist. . . . .	47	235
			Simrishamns fögderi, Krist. . . . .	162	—
			Simrslund, aggl., Krist. . . . .	138	—
			Simtuna, Väst. m. . . . .	97	205
			Simtuna härad, Väst. m. . . . .	97	—
			Singö, Sthlm . . . . .	3	205
			Sireköpinge, Malm. . . . .	51	235

Kommuner m. m., län el. stift	Adm.	Eckl.	Kommuner m. m., län el. stift	Adm.	Eckl.
Sjogerstad, Skar. . . . .	83	217	Skeppsås, Östg. . . . .	19	211
Sjonhem, Gotl. . . . .	38	258	Skepptuna, Sthlm . . . . .	4	206
Sjougdnäs, kapell, Härnösands st.	—	253	Skerike, Västm. . . . .	97	225
Sjuhundra härad, Sthlm . . . . .	3	—	Skillingaryd, m:e, Jönk. . . . .	26	—
Sjuhundra kontrakt, Uppsala ärkest.	—	205	Skillinge, m:e, Krist. . . . .	44	—
Sjuntorp, aggl., Älvsb. . . . .	130	—	Skillingmark, Värml. . . . .	89	247
Sjålevad, Vrnl. . . . .	110	251	Skinnskatteberg, Västm. . . . .	96	225
Sjålevad (Myckling), aggl., Vrnl. . . . .	135	—	Skinnskatteberg, aggl., Västm. . . . .	132	—
Sjålevads o. Arnäs domsaga, Vrnl. . . . .	201	—	Skinnskattebergs härad, Västm. . . . .	96	—
Sjöbo fögderi, Malm. . . . .	166	—	Skirö, Jönk. . . . .	26	230
Sjöbo, m:e, Malm. . . . .	55	—	Skivarp, Malm. . . . .	54	234
Sjögestad, Östg. . . . .	20	212	Skivarp, aggl., Malm. . . . .	128	—
Sjörup, Malm. . . . .	55	234	Skog, Gävl. . . . .	105	206
Sjösås, Kron. . . . .	29	229	Skog, Vrnl. . . . .	109	251
Sjötofta, Älvsb. . . . .	76	243	Skogens fögderi, Vrnl. . . . .	178	—
Sjörup, aggl., Skar. . . . .	130	—	Skoghall, aggl., Värml. . . . .	131	—
Skabersjö, Malm. . . . .	53	234	Skogsbo, aggl., Kopp. . . . .	141	—
Skaflet, aggl., Kalm. . . . .	125	—	Skogsbygden, Älvsb. . . . .	73	218
Skaflet, Göteborg. . . . .	66	242	Skogshall, kbfd., Karlstads st. . . . .	—	262
Skagershult, Ör. . . . .	93	222	Skogshyddan, aggl., Sthlm . . . . .	139	—
Skallmeja, Skar. . . . .	82	216	Skogs-Tibble, Upps. . . . .	10	205
Skallsjö, Älvsb. . . . .	73	242	Skogstorp, aggl., Söd. . . . .	138	—
Skalunda, Skar. . . . .	81	217	Skokloster, Upps. . . . .	9	206
Skanör m. Falsterbo, stad, Malm. . . . .	56	—	Skorped, Vrnl. . . . .	110	251
Skanörs förs., Malm. . . . .	56	234	Skorped, aggl., Vrnl. . . . .	135	—
Skara fögderi, Skar. . . . .	170	—	Skottorp, aggl., Hall. . . . .	128	—
Skara domprosteri, Skara st. . . . .	—	216	Skottorps landsfiskalsdt, Hall. . . . .	166	—
Skara, landskommun, Skar. . . . .	82	216	Skottsund, aggl., Vrnl. . . . .	137	—
Skara, stad, Skar. . . . .	85	216	Skrea, Hall. . . . .	60	243
Skara stift . . . . .	—	216	Skredsvik, Göteborg. . . . .	67	242
Skaraborgs län . . . . .	80	—	Skromberga m. Valleberga, aggl., Malm. . . . .	127	—
Skarhult, Malm. . . . .	55	235	Skrubeby, Östra, Östg. . . . .	18	211
Skarke (Varnhem), Skar. . . . .	82	217	Skruv, aggl., Kron. . . . .	125	—
Skarstad, Skar. . . . .	80	216	Skrävlinge, Norra, Malm. . . . .	52	235
Skatelöv, Kron. . . . .	29	229	Skrävlinge, Västra, förs. i Malmö, Malm. . . . .	56	234
Skattkärr (Björknäs), aggl., Värml. . . . .	131	—	Skultorp, aggl., Göteborg. . . . .	129	—
Skattunge, kap., Kopp. . . . .	104	228	Skultorp, aggl., Skar. . . . .	130	—
Skavböke, kapell, Göteborgs st. . . . .	—	246	Skultuna, Västm. . . . .	97	225
Skebo, aggl., Sthlm . . . . .	122	—	Skultuna, aggl., Västm. . . . .	132	—
Skebokvarn, aggl., Söd. . . . .	123	—	Skummeslöv, Hall. . . . .	60	243
Skeby, Skar. . . . .	81	216	Skumparp, aggl., Malm. . . . .	128	—
Skeda, Östg. . . . .	18	211	Skurholmsstaden, aggl., Nb. . . . .	139	—
Skede, Jönk. . . . .	26	230	Skuru m. Ektorp, aggl., Sthlm . . . . .	122	—
Skederid, Sthlm . . . . .	3	205	Skurup, Malm. . . . .	54	234
Skedevi, Östg. . . . .	17	211	Skurup, köping, Malm. . . . .	54	—
Skedvi, Stora, Kopp. . . . .	100	225	Skutskar, kapellförs., Upps. . . . .	11	206
Skedvi, Västra, Västm. . . . .	96	225	Skutskar m. Harnäs o. Fleräng, aggl., Upps. . . . .	123	—
Skee, Göteborg. . . . .	68	242	Skuttunge, Upps. . . . .	10	206
Skeglinge, Malm. . . . .	55	235	Skyllberg m. Långstorp, aggl., Ör. . . . .	131	—
Skegrie, Malm. . . . .	54	234	Skyttberg, aggl., Vrnl. . . . .	134	—
Skellefteå fögderi, Vb. . . . .	181	—	Skytts härad, Malm. . . . .	54	—
Skellefteå, landskommun, Vb. . . . .	116	255	Skytts kontrakt, Lunds st. . . . .	—	234
Skellefteå, stad, Vb. . . . .	117	255	Skå, Sthlm . . . . .	5	206
Skellefteå tingslag, Vb. . . . .	116	—	Skållerud, Älvsb. . . . .	72	248
Skene, kyrka, Göteborgs st. . . . .	—	245	Skånåla, Sthlm . . . . .	4	206
Skene m. Kungsfors, aggl., Älvsb. . . . .	130	—	Skånings härad, Skar. . . . .	82	—
Skapparelöv, Krist. . . . .	45	236	Skånings, Valle o. Vilske domsaga, Skar. . . . .	193	—
Skepperstad, Jönk. . . . .	26	230	Skånings-Asaka, Skar. . . . .	82	216
Skepphult, Älvsb. . . . .	75	242	Skånska trångkärens förs., Krist. . . . .	49	240
Skepplanda, Älvsb. . . . .	73	242	Skåpafors, aggl., Älvsb. . . . .	129	—
Skeppshamns fiskläge, kapell, Härnösands st. . . . .	—	252			
Skeppsholms förs. i Stockholm . . . . .	1	260			

Kommuner m. m., län el. stift	Adm.	Eckl.	Kommuner m. m., län el. stift	Adm.	Eckl.
Skårby, Malm.	55	234	Smålandsstenar, aggl., Jönk.	124	—
Skåre, aggl., Värml.	131	—	Smögen, Göteb.	67	242
Skäfthammar, Upps.	10	205	Smögen, m:e, Göteb.	67	—
Skålby, aggl., Sthlm.	122	—	Snavlunda, Ör.	93	222
Skålderviken, aggl., Krist.	127	—	Snevringe härad, Västm.	96	—
Skällinge, Hall.	61	243	Snårestad, Malm.	55	234
Skällvik, Östg.	18	211	Snåttringe, m:e, Sthlm.	5	—
Skålvum, Skar.	81	216	Snöstorp, Hall.	60	243
Skånninge, stad, Östg.	21	212	Sofia Albertina kyrka (Slaka), Linköpings st.	—	213
Skäpthammar, Upps.	12	—	Sofia förs. i Jönköping, Jönk.	27	229
Skårblacka-Ljusfors, aggl., Östg.	124	—	Sofia förs. i Stockholm.	1	260
Skårhamn, m:e, Göteb.	66	244	Sofia Magdalena kyrka (Hjorted), Linköpings st.	—	214
Skårkind, Östg.	18	211	Sofieholm, aggl., Gävl.	141	—
Skårkinds härad, Östg.	18	—	Sofielund m. kringliggande, aggl., Västn.	137	—
Skårkinds kontrakt, Linköpings st.	—	211	Solberg, aggl., Vrnll.	137	—
Skårstad, Jönk.	24	230	Solberg, kapell, Härnösands st.	—	254
Skårsv, Skar.	82	216	Solberga, Göteb.	65	242
Skårsvängens kapell, Härnösands st.	—	253	Solberga, Malm.	54	234
Sköldinge, Söd.	14	221	Solberga, Älvsb.	76	217
Sköldinge m. Kantorp, aggl., Söd.	123	—	Solberga, aggl., Jönk.	124	—
Sköllersta, Ör.	92	222	Solberga, Norra, Jönk.	24	212
Sköllersta härad, Ör.	92	—	Solberga, Södra, Jönk.	26	230
Skölvne, Älvsb.	74	218	Solhem, m:e, Sthlm.	5	—
Skön, Vrnll.	109	251	Sollebrunn, aggl., Älvsb.	130	—
Sköns tingslag, Vrnll.	200	—	Sollefteå kontrakt, Härnösands st.	—	251
Skönberga, Östg.	17	211	Sollefteå, landskommun, Vrnll.	110	251
Skönsberg, m:e, Vrnll.	109	—	Sollefteå, stad, Vrnll.	110	251
Skönsmon, kapellförs. o. m:e, Vrnll.	109	251	Sollefteå tingslag, Vrnll.	110	—
Skönvik, aggl., Vrnll.	134	—	Sollentuna, Sthlm.	5	206
Skörstorp, Skar.	83	216	Sollentuna härad, Sthlm.	5	—
Skövde, Ale., Älvsb.	73	242	Sollentuna o. Färentuna härads domsaga, Sthlm.	186	—
Skövde, Kullings-, Älvsb.	74	218	Sollerön, Kopp.	101	225
Skövde fögderi, Skar.	171	—	Solna, Sthlm.	5	206
Skövde kyrka (Tumbers o. Kullings-Skövde), Skara st.	—	220	Sommen, aggl., Jönk.	124	—
Skövde, stad, Skar.	85	217	Sorsele, Vb.	117	255
Slaka, Östg.	18	211	Sorsele, kbfd., Luleå st.	—	203
Slimminge, Malm.	54	234	Sorsele m. Norrsele, aggl., Vb.	136	—
Slite, aggl., Gotl.	126	—	Sorunda, Sthlm.	6	221
Slite landsfiskalsdistrikt, Gotl.	161	—	Sotenäs härad, Göteb.	67	—
Slottskapellet i Stockholm	—	260	Sotholms härad, Sthlm.	6	—
Slågarp, Lilla, Malm.	54	234	Spannarp, Hall.	61	243
Slågarp, Stora, Malm.	54	234	Sparlösa, Skar.	80	216
Sladene, Skar.	80	216	Sparreholm, m:e, Söd.	14	—
Släp, Hall.	61	243	Sparrsåtra, Upps.	9	205
Slättbo härad, Kalm.	35	—	Spekeröd, Göteb.	65	242
Slätten, m:e, Göteb.	70	—	Spelvik, Söd.	13	221
Slätthög, Kron.	30	229	Sperlingholm, Göteborgs st.	—	246
Slättåkra, Hall.	60	243	Spjutstorp, Krist.	44	235
Slättängs landsfiskalsdt, Skar.	170	—	Spröge, Gotl.	39	258
Slöinge, Hall.	60	243	Spånga, Sthlm.	5	206
Slöinge, aggl., Hall.	129	—	Stadsförs. i Karlskrona, Blek.	43	236
Slöta, Skar.	83	216	Stadsförs. i Lund, Malm.	56	234
Smedby, Kalm.	35	230	Stadsförs. i Söderhamn, Gävl.	106	—
Smedby, aggl., Kalm.	126	—	Staffans förs. i Gävle, Gävl.	106	206
Smedjebacken, köping, Kopp.	100	—	Staffanstorp, aggl., Malm.	128	—
Smedstorp, Krist.	44	235	Stafsinge, Hall.	61	243
Smedstorp, m:e, Krist.	44	—	Stala, Göteb.	66	242
Smula, Älvsb.	76	217	Stallarholmen, aggl., Söd.	123	—
Smyge läge, aggl., Malm.	128	—	Stannared, Hall.	61	243
Smålands art.-regs. förs., Jönk.	28	231	Starby, Krist.	47	236
Smålands Burseryd, aggl., Jönk.	124	—			
Smålands Rydaholm, aggl., Jönk.	124	—			
Smålands Taberg, aggl., Jönk.	124	—			

Kommuner m. m., län el. stift	Adm.	Eekl.	Kommuner m. m., län el. stift	Adm.	Eekl.
Starrkärr, Älvsb.	73	242	Stockholms Maria Magdalena förs.	1	260
Stavby, Upps.	10	205	Stockholms Matteus förs.	1	260
Stavnäs, Värml.	89	247	Stockholms-Näs, Upps.	9	206
Stavnskapellet i Stockholm	—	260	Stockholms Oskars förs.	1	260
Stehag, Malm.	52	235	Stockholms S:t Görans förs.	1	260
Stehag, aggl., Malm.	128	—	Stockholms Sofia förs.	1	260
Steken, aggl., Älvsb.	130	—	Stockholms stad	1	260
Stenberg, Jönk.	26	230	Stockholms stads församlingar	1	260
Stenbrohult, Kron.	30	229	Stockholms stads konsistorium	—	260
Stenby, Västra, Östg.	19	211	Stockholms stads rotar	2	—
Stenby, Östra, Östg.	17	211	Stockholms Storkyrko (Nikolai) förs.	1	260
Stenby, Älvsb.	72	247	Stocksund, köping, Sthlm	5	—
Stenestad, Krist.	47	235	Stockvik, aggl., Vrn.	137	—
Stengårdshult, Jönk.	25	217	Stora Djurhult, kapell, Göteborgs st.	—	244
Steninge, Hall.	60	243	Stora Dyrön, m:e, Göteb.	66	—
Stenkumla, Gotl.	39	258	Stora Hammar, Malm.	54	234
Stenkumla ting, Gotl.	39	—	Stora Harrie, Malm.	52	235
Stenkvista, Söd.	14	221	Stora Herrestad, Malm.	55	234
Stenkyrka, Gotl.	38	258	Stora Kil, Värml.	88	247
Stenkyrka, Göteb.	66	242	Stora Köpinge, Malm.	55	235
Sten o. Graversfors, aggl., Östg.	124	—	Stora Lundby, Älvsb.	73	242
Stensele, Vb.	117	255	Stora Malm, Söd.	15	221
Stensele, aggl., Vb.	136	—	Stora Mellby, Älvsb.	73	216
Stensholm, aggl., Jönk.	138	—	Stora Mellösa, Ör.	92	222
Stenstorp, Skar.	84	216	Stora Råby, Malm.	52	234
Stenstorp, m:e, Skar.	84	—	Stora Skedvi, Kopp.	100	225
Stenum, Skar.	82	216	Stora Slägarp, Malm.	54	234
Stenungsund, m:e, Göteb.	65	244	Stora Tuna, Kopp.	100	225
Stenåsa, Kalm.	35	230	Stora Tuna kontrakt, Västerås st.	—	225
Sternö, aggl., Blek.	126	—	Stora Tuna, kbfd., Västerås st.	—	262
Stiby, Krist.	44	235	Stora Åby, Östg.	19	212
Stigen, aggl., Älvsb.	129	—	Storebro, aggl., Kalm.	125	—
Stigsjö, Vrn.	109	251	Storfors, aggl., Värml.	131	—
Stigtomta, Söd.	13	221	Storfors o. Bergsvik, aggl., Nb.	136	—
Stjärnholms gård, kapell, Strängnäs st.	—	222	Storfors landsfiskalsdt, Värml.	171	—
Stjärnorp, Östg.	18	211	Storkyrkoförs. (Nikolai) i Stockholm	1	260
Stjärnsfors, aggl., Värml.	131	—	Storkåge by, kyrka, Luleå st.	—	256
Stjärnsund, kapellförs., Kopp.	100	226	Storsjö, Jämtl.	113	251
Stjärnsund m. Sandviken, aggl., Kopp.	133	—	Storuman, aggl., Vb.	136	—
Stoby, Krist.	46	236	Storvik, köping, Gävl.	105	—
Stocka, aggl., Gävl.	134	—	Storvik, m:e, Gävl.	107	210
Stockamöllan, aggl., Malm.	128	—	Storviks fögderi, Gävl.	176	—
Stockaryd, Jönk.	26	230	Storvreta, aggl., Upps.	123	—
Stockby, aggl., Sthlm	139	—	Storängen, aggl., Sthlm	122	—
Stocken, m:e, Göteb.	66	—	Strand, aggl., Vrn.	134	—
Stockholms Adolf Fredriks förs.	1	260	Stranda härad, Kalm.	34	—
Stockholms Bromma förs.	1	260	Stranda kontrakt, Växjö st.	—	230
Stockholms Brännkyrka förs.	1	260	Stripa, aggl., Ör.	132	—
Stockholms Engelbrekts förs.	1	260	Strå, Östg.	19	211
Stockholms Enskede förs.	1	260	Stråssa, aggl., Ör.	132	—
Stockholms Gustav Vasa förs.	1	260	Stråvalla, Hall.	61	243
Stockholms Hedvig Eleonora förs.	1	260	Strängnäs domprosteri, Strängnässt.	—	221
Stockholms Högalids förs.	1	260	Strängnäs, landskommun, Söd.	14	221
Stockholms Jakobs förs.	1	260	Strängnäs, stad, Söd.	15	221
Stockholms Johannes förs.	1	260	Strängnäs stift	—	221
Stockholms Katarina förs.	1	260	Strängsered, Älvsb.	76	217
Stockholms Klara förs.	1	260	Strö, Skar.	81	217
Stockholms Kungsholms (Ulrika Eleonora) förs.	1	260	Strö, Norra, Krist.	45	236
Stockholms län	3	—	Strö, Västra, Malm.	52	235
Stockholms läns västra domsaga, Sthlm	186	—	Strö, Östra, Malm.	55	235
			Ström, Jämtl.	112	251
			Ström, aggl., Gävl.	134	—
			Strömbacka, aggl., Gävl.	134	—

Kommuner m. m., län el. stift	Adm.	Eckl.	Kommuner m. m., län el. stift	Adm.	Eckl.
Strömbacka bruk, kapell, Uppsala ärkest.	—	210	Sunnerbo kontrakt, Växjö st.	—	229
Strömbäck, kapell, Luleå st.	—	255	Sunnersberg, Skar.	81	217
Strömnäs by, aggl., Vrnl.	137	—	Sunnervikens domsaga, Göteb.	192	—
Strömnäs sågverk, aggl., Vrnl.	137	—	Sunnervikens fögderi, Göteb.	168	—
Ströms kontrakt, Härnösands st.	—	251	Suntak, Skar.	83	216
Strömsberg, aggl., Upps.	123	—	Sura, Västm.	96	225
Strömsbro kyrka (Gävle), Uppsala ärkest.	—	209	Surahammar, aggl., Västm.	132	—
Strömsfors, aggl., Älvsb.	130	—	Surte, aggl., Älvsb.	130	—
Strömsfors bruk, kapell, Göteborgs st.	—	245	Surte, kyrka, Göteborgs st.	—	246
Strömsholm, aggl., Västm.	132	—	Surteby, Älvsb.	78	245
Strömsholms hållplats, aggl., Västm.	137	—	Surteby-Kattunga, Älvsb.	75	243
Strömsholms kapell, Västerås st.	—	226	Svabensverk, kap., Gävl.	108	210
Strömsholms kungsgård o. hingst-depå, aggl., Västm.	137	—	Svalöv, Malm.	51	235
Strömsnäs bruk, m.e, Kron.	30	—	Svalöv, aggl., Malm.	128	—
Strömstad, stad, Göteb.	69	242	Svaneholm, aggl., Älvsb.	130	—
Strömsund, m.e, Jämtl.	112	—	Svanshals, Östg.	19	212
Strömtorp, aggl., Ör.	132	—	Svanskog, Värml.	89	247
Strövelstorp, Krist.	47	236	Svanstein, kbfd., Luleå st.	—	262
Stugun, Jämtl.	112	251	Svanö, aggl., Vrnl.	134	—
Sturkö, Blek.	42	236	Svartbjörnsbyn, aggl., Nb.	136	—
Stuvsta, m.e, Sthlm	5	—	Svarteborg, Göteb.	67	242
Styra, Östg.	19	213	Svartlösa härad, Sthlm	5	—
Styrestad, Östg.	17	211	Svartnäs, Kopp.	100	225
Styrnäs, Vrnl.	109	251	Svartnäs, kapellförs., Kopp.	103	227
Styrsö, Göteb.	65	242	Svartå, Hall.	61	243
Styrsö, m.e, Göteb.	65	—	Svartsjö fögderi, Sthlm	153	—
Stånga, Gotl.	40	258	Svartsjö kontrakt, Uppsala ärkest.	—	206
Stångby, Malm.	52	234	Svarttorp, Jönk.	24	229
Stängenäs härad, Göteb.	67	—	Svartvik m. närliggande, aggl., Vrnl.	134	—
Stångom, aggl., Vrnl.	137	—	Svartviks kapell, Härnösands st.	—	252
Ståket, aggl., Sthlm	122	—	Svartå, aggl., Ör.	132	—
Stålldalen, aggl., Ör.	132	—	Svartå landsfiskalsdistrikt, Ör.	173	—
Stävie, Malm.	52	234	Svartöstad, m.e, Nb.	119	—
Stöde, Vrnl.	109	251	Svea artilleri-regts förs. i Stockholm	2	260
Stöde, aggl., Vrnl.	134	—	Svea ingenjörkårs förs., Sthlm	7	207
Stömne, aggl., Värml.	131	—	Svea livgardes förs. i Stockholm	2	260
Större äar	150	—	Svea trängkårs förs. i Örebro, Ör.	95	223
Sund, Östg.	20	212	Svedala, Malm.	54	234
Sund, aggl., Vrnl.	134	—	Svedala, köping, Malm.	54	—
Sundals fögderi, Älvsb.	168	—	Svedvi, Västm.	96	225
Sundals härad, Älvsb.	73	—	Sveg, Jämtl.	114	251
Sundals-Ryr, Älvsb.	73	248	Svegs tingslag, Jämtl.	114	—
Sundbo härad, Ör.	93	—	Svegsmon, m.e, Jämtl.	114	—
Sundborn, Kopp.	100	225	Svenarum, Jönk.	26	230
Sundby, Söd.	14	221	Svenlunga, Älvsb.	76	243
Sundby sjukhus, aggl., Söd.	123	—	Svenlunga, aggl., Älvsb.	130	—
Sundbyberg, stad, Sthlm	6	206	Svennarum, Jönk.	27	—
Sundhede kontrakt, Uppsala ärkest.	—	207	Svenneby, Göteb.	68	242
Sundre, Gotl.	40	258	Svenneby, Skar.	85	217
Sundsjö, Jämtl.	112	251	Svennevad, Ör.	92	222
Sundsvall, stad, Vrnl.	110	251	Svensköp, Malm.	56	236
Sundsvalls kontrakt, Härnösands st.	—	251	Svenstorp, Malm.	54	234
Sunne, Jämtl.	113	251	Sventorp, Skar.	84	217
Sunne, Värml.	89	247	Svinbäcken, aggl., Värml.	138	—
Sunne, köping, Värml.	89	—	Svinhult, Östg.	20	212
Sunne, Övikens o. Hallens tingslag, Jämtl.	113	—	Svinnegarn, Upps.	9	205
Sunnemo, Värml.	90	247	Svårdsjö, Kopp.	100	225
Sunnerbo domsaga, Kron.	189	—	Svärta, Söd.	13	221
Sunnerbo fögderi, Kron.	159	—	Sya, Östg.	20	212
Sunnerbo härad, Kron.	31	—	Sydvästra, Ångermanlands, kontrakt, Härnösands st.	—	252
			Sydöstra Hälsinglands domsaga, Gävl.	196	—

Kommuner m. m., län el. stift	Adm.	Eckl.	Kommuner m. m., län el. stift	Adm.	Eckl.
Synerby, Skar. . . . .	82	216	Södra Dals kontrakt, Karlstads st.	—	248
Sågmyra, aggl., Kopp. . . . .	133	—	Södra, Eda förs., kbfd., Karlst. st.	—	262
Sånga, Sthlm . . . . .	5	206	Södra, Ekeby, kbfd., Link. st. . . . .	—	262
Sånga, Vrn. . . . .	110	251	Södra Finnskoga, Värml. . . . .	90	247
Säbrå, Vrn. . . . .	109	251	Södra Fågelås, Skar. . . . .	84	217
Säby, Jönk. . . . .	24	212	Södra, Gotlands, domsaga, Gotl.	189	—
Säby, Malm. . . . .	51	235	Södra, Gotlands, fögderi, Gotl. . . . .	161	—
Säby, Västm. . . . .	96	225	Södra, Gotlands, härad, Gotl. . . . .	40	—
Säfte, köping, Värml. . . . .	89	247	Södra, Hallands läns, domsaga, Hall.	191	—
Säfsnäs, Kopp. . . . .	101	225	Södra, Hallingeborgs förs., kbfd.,		
Sällstorp, Hall. . . . .	61	243	Linköpings st. . . . .	—	262
Säm, Norra, Älvsb. . . . .	74	218	Södra Hestra, Jönk. . . . .	25	229
Säm, Södra, Älvsb. . . . .	76	243	Södra Härene, Älvsb. . . . .	74	218
Särestad, Skar. . . . .	80	216	Södra, Jämtlands, fögderi, Jämtl. . . . .	180	—
Särna, Kopp. . . . .	102	225	Södra, Jämtlands, kontrakt, Här-		
Särnaby, aggl., Kopp. . . . .	133	—	nösands st. . . . .	—	252
Särna o. Idre tingslag, Kopp. . . . .	102	—	Södra Kedum, Skar. . . . .	80	216
Särsilöv, Malm. . . . .	53	234	Södra kontraktet, Visby st. . . . .	—	258
Särö, kapell, Göteborgs st. . . . .	—	246	Södra Kyrketorp, Skar. . . . .	84	216
Säter, Skar. . . . .	84	217	Södra Ljunga, Kron. . . . .	30	229
Säter, landskommun, Kopp. . . . .	100	225	Södra, Luggude, ktr., Lunds st. . . . .	—	235
Säter, stad, Kopp. . . . .	102	225	Södra Lundby, Skar. . . . .	81	216
Säterbo, Västm. . . . .	96	225	Södra Mellby, Krist. . . . .	45	235
Sätersta, Söd. . . . .	15	—	Södra Mos, aggl., Ör. . . . .	131	—
Sätilla, Älvsb. . . . .	75	242	Södra mots, Ölands, tingslag, Kalm.	189	—
Sätra, aggl., Skar. . . . .	130	—	Södra Möckleby, Kalm. . . . .	35	230
Sätra hälsobrunn, kyrka, Västerås st.	—	227	Södra Möre domsaga, Kalm. . . . .	189	—
Sättersta, Söd. . . . .	13	221	Södra Möre fögderi, Kalm. . . . .	160	—
Sättna, Vrn. . . . .	109	251	Södra Möre härad, Kalm. . . . .	34	—
Sätuna, Skar. . . . .	84	217	Södra Möre kontrakt, Växjö st. . . . .	—	230
Sävar, Vb. . . . .	116	255	Södra Ny, Värml. . . . .	89	247
Säware, Skar. . . . .	81	216	Södra Nyhamn, aggl., Vrn. . . . .	137	—
Sävvars förs. nedre, kbfd., Luleå st.	—	262	Södra Roslags domsaga, Sthlm . . . . .	186	—
Sävvars förs. övre, kbfd., Luleå st.	—	262	Södra Råda, Värml. . . . .	88	247
Säve, Göteborg. . . . .	65	242	Södra Rörum, Malm. . . . .	56	234
Sävedalen (Ugglum), aggl., Göteborg.	129	—	Södra Sallerup, Malm. . . . .	53	234
Sävedalen, m:e, Göteborg. . . . .	69	—	Södra Sandby, Malm. . . . .	53	234
Sävedals härad, Göteborg. . . . .	65	—	Södra Sandby, aggl., Malm. . . . .	128	—
Sävsjö, m:e, Jönk. . . . .	26	—	Södra Sandsjö, Kron. . . . .	29	229
Söderala, Gävl. . . . .	105	206	Södra Solberga, Jönk. . . . .	26	230
Söderby-Karl, Sthlm . . . . .	3	205	Södra Säm, Älvsb. . . . .	76	243
Söderbärke, Kopp. . . . .	100	225	Södra Tjusts härad, Kalm. . . . .	33	—
Söderfors, {Gävl. . . . .	107	—	Södra Tjusts kontrakt, Link. st. . . . .	—	212
Söderfors, {Upps. . . . .	11	206	Södra, Umeå landsförs., kbfd., Lu-		
Söderfors, aggl., Upps. . . . .	123	—	leå st. . . . .	—	262
Söderhamn, stad, Gävl. . . . .	106	206	Södra Unnaryd, Jönk. . . . .	25	229
Söderhamns fögderi, Gävl. . . . .	176	—	Södra, Uppsala läns, domsaga,		
Söderhvide, Malm. . . . .	57	—	Upps. . . . .	186	—
Söderköping, stad, Östg. . . . .	21	211	Södra, Vadsbo, domsaga, Skar. . . . .	200	—
Södermanlands län . . . . .	13	—	Södra Vadsbo kontrakt, Skara st. . . . .	—	217
Södersysslets domsaga, Värml. . . . .	194	—	Södra Vedbo härad, Jönk. . . . .	24	—
Södersysslets fögderi, Värml. . . . .	172	—	Södra Vedbo kontrakt, Link. st. . . . .	—	212
Södertälje kontrakt, Strängnäs st. . . . .	—	221	Södra Vi, Kalm. . . . .	33	212
Södertälje landsförs., Sthlm . . . . .	7	221	Södra Vi, aggl., Kalm. . . . .	125	—
Södertälje, stad, Sthlm . . . . .	6	221	Södra, Vikornas, ktr., Göteborg. st. . . . .	—	242
Södertörns domsaga, Sthlm . . . . .	186	—	Södra Ving, Älvsb. . . . .	75	218
Södertörns fögderi, Sthlm . . . . .	194	—	Södra Vram, Malm. . . . .	51	—
Södertörns kontrakt, Strängnäs st. . . . .	—	221	Södra Vånga, Älvsb. . . . .	74	218
Söderviddinge, Malm. . . . .	57	—	Södra, Västerbottens, domsaga, Vb.	198	—
Söderviddinge, Malm. . . . .	52	235	Södra, Västerbottens, ktr., Luleå st.	—	255
Söderåkra, Kalm. . . . .	34	230	Södra, Västmanlands, domsaga,		
Södra Bergnäs, kapell, Luleå st. . . . .	—	257	Västm. . . . .	200	—
Södra Bergnäs, kbfd., Luleå st. . . . .	—	263	Södra Åby, Malm. . . . .	54	234
Södra Björke, Älvsb. . . . .	74	218	Södra Åkarp, Malm. . . . .	53	234

Kommuner m. m., län el. stift	Adm.	Eckl.	Kommuner m. m., län el. stift	Adm.	Eckl.
Södra, Ångermanlands, domsaga, Vrn.	197	—	Tillinge, Upps.	9	205
Södra, Ångermanlands, domsagas tingslag, Vrn.	109	—	Timmele, Älvsb.	76	217
Södra, Ångermanlands, kontrakt, Härnösands st.	—	252	Timmernabben, aggl., Kalm.	126	—
Södra Åsarp, Älvsb.	76	243	Timmersdala, Skar.	84	217
Södra Åsbo härad, Krist.	47	—	Timmervik, kyrka, Karlstads st.	—	249
Södra Åsbo kontrakt, Lunds st.	—	236	Timrå, Vrn.	109	251
Södra Åsbo o. Bjäre domsaga, Krist.	190	—	Timsfors, aggl., Kron.	125	—
Södra Åsum, Malm.	55	235	Tingsryd, köping, Kron.	29	—
Södra, Älvsyssels, ktr., Göteb. st.	—	242	Tingstad, Östg.	17	211
Södra, Ölands, ktr., Växjö st.	—	230	Tingstad, aggl., Göteb.	129	—
Södre, Inlands, härad, Göteb.	65	—	Tingstad, m:e, Göteb.	69	—
Sölvesborg, landskommun, Blek.	42	237	Tingstäde, Gotl.	38	258
Sölvesborg, stad, Blek.	43	237	Tingsås, Kron.	29	229
Söndrum, Hall.	60	243	Tirserum, Östg.	23	—
Söne, Skar.	81	217	Tirup, Malm.	51	235
Sönnarslöv, aggl., Krist.	127	—	Tisselskog, Älvsb.	72	247
Sönnarslöv, Västra, Krist.	47	236	Tiunda fögderi, Upps.	154	—
Sönnarslöv, Östra, Krist.	45	236	Tiunda tingslag, Upps.	186	—
Sörabby, Kron.	30	229	Tived, Skar.	85	217
Sörberge, aggl., Vrn.	134	—	Tjölöholms slottskapell, Göteb. st.	—	245
Sörby, Krist.	46	236	Tjurbo, Ytter-, härad, Västm.	97	—
Sörby, Skar.	82	216	Tjurbo, Över-, härad, Västm.	97	—
Sörbygdens härad, Göteb.	67	—	Tjureda, Kron.	30	229
Söre, aggl., Jämtl.	135	—	Tjurkö, Blek.	42	236
Söromsjön, kbfd., Västerås st.	—	262	Tjuströms, Blek.	189	—
Sörstafors, aggl., Västm.	132	—	Tjuströms, Östg.	159	—
Söråker, aggl., Vrn.	134	—	Tjuströms, Norra, härad, Kalm.	33	—
Sösådal, m:e, Krist.	46	—	Tjuströms, Norra, kontrakt, Linköpings st.	—	211
Sövde, Malm.	55	235	Tjuströms, Södra, härad, Kalm.	33	—
Sövestad, Malm.	55	234	Tjuströms, Södra, kontrakt, Linköpings st.	—	212
Tallmorheden, aggl., Kopp.	137	—	Tjällmo, Östg.	17	211
Tallåsen, aggl., Värml.	137	—	Tjärby, Hall.	60	243
Tannåker, Jönk.	25	229	Tjärnö, Göteb.	68	242
Tanum, Göteb.	68	242	Tjärstad, Östg.	20	212
Tanums härad, Göteb.	68	—	Tjörnarp, Krist.	46	236
Tarsled, Älvsb.	74	218	Tjörnehuvuds kyrka (Rönnång), Göteborgs st.	—	244
Tavelsjö, kbfd., Luleå st.	—	262	Tjörnekälv, m:e, Göteb.	66	—
Tavelsjö by, kyrka, Luleå st.	—	255	Tjörns härad, Göteb.	67	—
Taxinge, Söd.	13	221	Toarp, Älvsb.	75	217
Teckomatorp, m:e, Malm.	9	205	Tobo, aggl., Upps.	123	—
Teda, Upps.	116	—	Tofta, Gotl.	39	258
Teg, m:e, Vb.	10	206	Tofta, Malm.	51	235
Tegelsmora, Upps.	10	206	Tofteryd, Jönk.	26	229
Tegnaby, Kron.	29	229	Tolfta, Upps.	11	206
Tegneby, Göteb.	66	242	Tolg, Kron.	30	229
Tengene, Skar.	80	216	Tollarp, m:e, Krist.	45	—
Tensta, Upps.	10	206	Tollarps fögderi, Krist.	162	—
Tiarp, Skar.	83	216	Tollstad, Västra, Östg.	19	212
Tibble, Håbo-, Upps.	9	206	Tollstad, Östra, Östg.	20	212
Tibble, Skogs-, Upps.	10	205	Tolånga, Malm.	55	235
Tibro, m:e, Skar.	84	—	Tomeilla, köping, Krist.	44	235
Tidaholm, stad, Skar.	85	217	Tommarp, Västra, Malm.	54	234
Tidan, aggl., Skar.	130	—	Tommarp, Östra, Krist.	44	235
Tidavad, Skar.	85	217	Torbjörntorp, Skar.	84	216
Tidersrum, Östg.	20	212	Torekov, Krist.	47	236
Tierp, Upps.	11	206	Torekov, m:e, Krist.	47	—
Tierp, köping, Upps.	11	—	Torestorp, Älvsb.	75	243
Tillberga, Västm.	97	225	Toresund, Söd.	14	221
Tillberga, aggl., Västm.	132	—	Torget, aggl., Malm.	128	—
			Torhamn, Blek.	42	236
			Torhamn, aggl., Blek.	126	—



Kommuner m. m., län el. stift	Adm.	Eckl.	Kommuner m. m., län el. stift	Adm.	Eckl.
Torna härad, Malm. . . . .	53	—	Trefaldighet, Heliga (Bondkyrka), Upps. . . . .	10	205
Torna kontrakt, Lunds st. . . . .	—	234	Trefaldighets, Heliga, förs. i Gävle, Gävl. . . . .	106	206
Torna o. Bara domsaga, Malm. . . . .	191	—	Trehörna, Östg. . . . .	19	212
Torna o. domsaga, Nb. . . . .	199	—	Trehörningsjö, VrnL. . . . .	110	251
Torneå fögderi, Nb. . . . .	182	—	Trehörningsjö, aggl., VrnL. . . . .	135	—
Torneå, Neder-, Nb. . . . .	120	256	Trekanten, aggl., Kalm. . . . .	126	—
Torneå tingslag, Nb. . . . .	120	—	Trogared, kapell, Skara st. . . . .	—	220
Torneå, Över-, Nb. . . . .	120	255	Trolle-Ljungby, Krist. . . . .	45	236
Torp, Göteb. . . . .	66	242	Trollenas, Malm. . . . .	52	235
Torp, VrnL. . . . .	109	251	Trollhättan, stad, Älvsb. . . . .	77	216
Torp, Älvsb. . . . .	72	248	Trosa, landskommun, Söd. . . . .	15	223
Torp, Östra, Malm. . . . .	54	234	Trosa, stad, Söd. . . . .	15	221
Torpa, Hall. . . . .	61	243	Trosa-Vagnhärad, Söd. . . . .	13	221
Torpa, Kron. . . . .	30	229	Tryde, Krist. . . . .	44	235
Torpa, Västm. . . . .	96	221	Tryserum, Kalm. . . . .	33	211
Torpa, Östg. . . . .	20	212	Trångsviken, aggl., Jämtl. . . . .	135	—
Torpa säteri, kapell, Göteborgs st. . . . .	—	245	Tråvad, Skar. . . . .	81	216
Torpe, Inlands, härad, Göteb. . . . .	66	—	Träkumla, Gotl. . . . .	39	258
Torpshammar, aggl., VrnL. . . . .	134	—	Tråkvista, aggl., Sthlm . . . . .	122	—
Torrlösa, Malm. . . . .	52	235	Trälleborg, stad, Malm. . . . .	56	234
Torrskog, Älvsb. . . . .	72	247	Träne, Krist. . . . .	45	236
Torsby, Göteb. . . . .	65	242	Trängkärs, Norrlands, förs., VrnL. . . . .	111	252
Torsby, m:e, Värml. . . . .	90	—	Trängkärs, Skånska, förs., Krist. . . . .	49	240
Torsbälla, landskommun, Söd. . . . .	14	221	Trängkärs, Svea, förs., Ör. . . . .	95	223
Torshälla, stad, Söd. . . . .	15	221	Trängkärs, Västmanlands, förs., Västm. . . . .	99	227
Torskinge, Jönk. . . . .	25	229	Träslöv, Hall. . . . .	61	243
Torslanda, Göteb. . . . .	65	242	Träslöv, aggl., Hall. . . . .	129	—
Torslunda, Kalm. . . . .	35	230	Trässberg, Skar. . . . .	82	216
Torstorp, aggl., Östg. . . . .	124	—	Trästena, Skar. . . . .	85	217
Torstuna, Västm. . . . .	97	205	Trävattna, Skar. . . . .	82	216
Torstuna härad, Västm. . . . .	97	—	Trögds fögderi, Upps. . . . .	154	—
Torsvi, Upps. . . . .	9	205	Trögds härad, Upps. . . . .	9	—
Torsåker, Gävl. . . . .	105	206	Trögds kontrakt, Uppsala ärkest. . . . .	—	205
Torsåker, Söd. . . . .	13	221	Trökörna, Skar. . . . .	80	216
Torsåker, VrnL. . . . .	110	251	Trönninge, Hall. . . . .	60	243
Torsåker, aggl., Gävl. . . . .	133	—	Trönö, Gävl. . . . .	105	206
Torsäng, Kopp. . . . .	100	225	Tuhundra härad, Västm. . . . .	96	—
Torsås, Kalm. . . . .	34	230	Tullinge, aggl., Sthlm . . . . .	122	—
Torsås, m:e, Kalm. . . . .	34	—	Tullstorp, Malm. . . . .	54	234
Torsås, Västra, Kron. . . . .	30	229	Tulseboda o. Kyrkhult, aggl., Blek. . . . .	126	—
Torsås, Östra, Kron. . . . .	29	229	Tumba, m:e, Sthlm . . . . .	5	—
Torsö, Skar. . . . .	85	217	Tumberg, Älvsb. . . . .	74	218
Tortuna, Västm. . . . .	97	226	Tumbo, Söd. . . . .	14	221
Torup, Hall. . . . .	60	243	Tun, Skar. . . . .	80	217
Torup, Krist. . . . .	49	—	Tuna, Kalm. . . . .	33	212
Torup, aggl., Hall. . . . .	128	—	Tuna, Söd. . . . .	13	221
Torup, Västra, Krist. . . . .	46	236	Tuna, Upps. . . . .	10	205
Torö, Sthlm . . . . .	6	221	Tuna, VrnL. . . . .	109	251
Tosjö, Krist. . . . .	47	236	Tuna, Stora, Kopp. . . . .	100	225
Tossene, Göteb. . . . .	67	242	Tuna, Stora, kontrakt, Västerås st. . . . .	—	225
Tostared, Älvsb. . . . .	75	243	Tuna, Stora, kbfd., Västerås st. . . . .	—	262
Tostarp, Krist. . . . .	47	236	Tunaberg, Söd. . . . .	13	221
Tosterup, Krist. . . . .	44	235	Tunadal o. Tunaby, aggl., VrnL. . . . .	134	—
Tottarp, Malm. . . . .	53	234	Tunaläns härad, Kalm. . . . .	33	—
Traheryd, Kron. . . . .	31	—	Tunaläns o. Sevede fögderi, Kalm. . . . .	160	—
Tranemo, Älvsb. . . . .	76	243	Tunaläns o. Sevede kontrakt, Länköpings st. . . . .	—	212
Tranemo, aggl., Älvsb. . . . .	130	—	Tunge, Älvsb. . . . .	73	242
Trankil, Värml. . . . .	89	247	Tunge härad, Göteb. . . . .	67	—
Transtrand, Kopp. . . . .	101	225	Tungelsta, aggl., Sthlm . . . . .	123	—
Tranum, Skar. . . . .	81	217	Tunhem, Västra, Älvsb. . . . .	73	216
Tranås, Krist. . . . .	44	235			
Tranås, stad, Jönk. . . . .	27	—			
Traryd, Kron. . . . .	30	229			
Traryd, aggl., Kron. . . . .	125	—			

Kommuner m. m., län el. stift	Adm.	Eckl.	Kommuner m. m., län el. stift	Adm.	Eckl.
Tunhem, Östra, Skar. . . . .	84	216	Töre, aggl., Nb. . . . .	136	—
Tunneberga, aggl., Malm. . . . .	127	—	Töre, kbf.d., Luleå st. . . . .	—	262
Tuolluvaara, aggl., Nb. . . . .	136	—	Törebeda, köping, Skar. . . . .	85	—
Turbo, aggl., Kopp. . . . .	133	—	Törnevalla, Östg. . . . .	18	211
Tureberg, kyrka, Uppsala ärkest. . . . .	—	209	Törnsfall, Kalm. . . . .	33	211
Turebergs villastad, aggl., Sthlm . . . . .	122	—	Törringe, Malm. . . . .	54	234
Turinge, Sthlm . . . . .	6	221	Tössbo härad, Älvsb. . . . .	72	—
Tutaryd, Kron. . . . .	30	229	Tössbo o. Vedbo domsaga, Älvsb. . . . .	192	—
Tuve, Göteb. . . . .	65	242	Tösse, Älvsb. . . . .	72	249
Tveta, Kalm. . . . .	33	212	Tösse m. Tydje, Älvsb. . . . .	77	247
Tveta, Sthlm . . . . .	6	221			
Tveta, Värml. . . . .	89	247	Ubbhult, kapell, Göteborgs st. . . . .	—	245
Tveta härad, Jönk. . . . .	25	—	Ucklum, Göteb. . . . .	66	242
Tveta kontrakt, Växjö st. . . . .	—	229	Uddagården, aggl., Skar. . . . .	130	—
Tveta, Vista o. Mo domsaga, Jönk. . . . .	188	—	Uddebo, aggl., Älvsb. . . . .	130	—
Tveta, Vista o. Mo härads fögderi, Jönk. . . . .	157	—	Uddeholm, aggl., Värml. . . . .	131	—
Tving, Blek. . . . .	42	236	Uddeholms landfiskalsdt, Värml. . . . .	172	—
Tvååker, Hall. . . . .	61	243	Uddevalle, stad, Göteb. . . . .	69	242
Tvååker, aggl., Hall. . . . .	129	—	Ugglum, Skar. . . . .	84	216
Tvärred, Älvsb. . . . .	76	243	Ugglum, aggl., Göteb. . . . .	129	—
Tydje, Älvsb. . . . .	72	249	Ukna, Kalm. . . . .	33	211
Tygelsjö, Malm. . . . .	53	234	Ulebergshamn, m:e, Göteb. . . . .	67	—
Tynderö, Vrn. . . . .	109	251	Ullared, Hall. . . . .	61	243
Tyngsjö, kap., Kopp. . . . .	103	227	Ullasjö, Älvsb. . . . .	76	243
Tyresö, Sthlm . . . . .	6	221	Ullene, Skar. . . . .	82	216
Tyringe, m:e, Krist. . . . .	46	240	Ullerud, Nedre, Värml. . . . .	88	247
Tyska förs. i Göteborg, Göteb. . . . .	68	242	Ullerud, Övre, Värml. . . . .	88	247
Tyska S:ta Gertruds förs. i Stockholm . . . . .	1	260	Ulleruds pastorat, Karlstads st. . . . .	—	248
Tysslinge, Ör. . . . .	92	222	Ullervad, Skar. . . . .	85	217
Tystberga, Söd. . . . .	13	221	Ulleråkers härad, Upps. . . . .	10	—
Tystberga, aggl., Söd. . . . .	123	—	Ulleråkers kontrakt, Upps. ärkest. . . . .	—	208
Täby, Östg. . . . .	17	211	Ulleråkers o. Norunda kontrakt, Uppsala ärkest. . . . .	—	206
Tådene, Skar. . . . .	81	217	Ullstorp, Krist. . . . .	44	235
Tågarp, aggl., Malm. . . . .	128	—	Ullånger, Vrn. . . . .	109	251
Tången, m:e, Göteb. . . . .	67	—	Ulrichamn, stad, Älvsb. . . . .	77	217
Tångered, aggl., Kalm. . . . .	125	—	Ulrika, Östg. . . . .	20	212
Tångeråsa, Ör. . . . .	93	222	Ulrika Eleonora (Kungsholms) förs. i Stockholm . . . . .	1	260
Tännö, Jönk. . . . .	25	229	Ulrika Eleonora kyrka (Ulrika), Linköpings st. . . . .	—	214
Täsjö, Vrn. . . . .	110	251	Ulriksfors, aggl., Jämtl. . . . .	135	—
Täby, Sthlm . . . . .	5	206	Ulvshyttan, aggl., Kopp. . . . .	133	—
Täby, Ör. . . . .	92	222	Ulvön, kapell, Härnösands st. . . . .	—	252
Täby, m:e, Sthlm . . . . .	5	—	Umeå domsaga, Vb. . . . .	198	—
Tämta, Älvsb. . . . .	75	218	Umeå fögderi, Vb. . . . .	180	—
Täng, Skar. . . . .	80	216	Umeå landsförs. södra, kbf.d., Luleå st. . . . .	—	262
Tännäs, Jämtl. . . . .	114	251	Umeå, landskommun, Vb. . . . .	116	255
Tännäs, lappförs., {Kopp. . . . .	102	—	Umeå, stad, Vb. . . . .	117	255
Tännäs, lappförs., {Jämtl. . . . .	114	251	Umeå tingslag, Vb. . . . .	116	—
Tärby, Älvsb. . . . .	75	217	Umnäs by, kapell, Luleå st. . . . .	—	257
Tärendö, Nb. . . . .	120	255	Uندنäs, Skar. . . . .	85	217
Tärna, Västm. . . . .	97	226	Undersvik, Gävl. . . . .	106	207
Tärna, Vb. . . . .	117	255	Undersåker, Jämtl. . . . .	113	252
Tärnsjö, aggl., Västm. . . . .	132	—	Undersåker, lappförs., Jämtl. . . . .	113	252
Tävelsås, Kron. . . . .	29	229	Undersåkers kontrakt, Härnös. st. . . . .	—	252
Töcksfors m. kringliggande, aggl., Värml. . . . .	131	—	Undersåkers o. Offerdals tingslag, Jämtl. . . . .	113	—
Töcksmark, Värml. . . . .	89	247	Unnaryd, aggl., Jönk. . . . .	124	—
Töftedal, Älvsb. . . . .	72	248	Unnaryd, Norra, Jönk. . . . .	25	217
Töllsjö, Älvsb. . . . .	75	243	Unnaryd, Södra, Jönk. . . . .	25	229
Tölö, Hall. . . . .	61	243	Ununge, Sthlm . . . . .	3	205
Tönnersjö, Hall. . . . .	60	243			
Tönnersjö härad, Hall. . . . .	60	—			
Töre, Nb. . . . .	120	255			

Kommuner m. m., län el. stift	Adm.	Eckl.	Kommuner m. m., län el. stift	Adm.	Eckl.
Upphärad, Älvsb. . . . .	73	242	Vallby, Krist. . . . .	44	235
Upphärad, aggl., Älvsb. . . . .	130	—	Vallby, Söd. . . . .	14	221
Upplands art.-reg:s förs., Upps. . . . .	12	207	Vallby, Upps. . . . .	9	205
Uppsala domprosteri, Uppsala ärkest. . . . .	—	205	Vallda, Hall. . . . .	61	243
Uppsala, Gamla, Upps. . . . .	10	205	Valle härad, Skar. . . . .	82	—
Uppsala län . . . . .	9	—	Valleberga, Krist. . . . .	44	235
Uppsala läns mellersta domsaga, Upps. . . . .	199	—	Vallentuna, Sthlm . . . . .	4	206
Uppsala läns norra domsaga, Upps. . . . .	187	—	Vallentuna, aggl., Sthlm . . . . .	122	—
Uppsala läns södra domsaga, Upps. . . . .	186	—	Vallentuna härad, Sthlm. . . . .	4	—
Uppsala-Näs, Upps. . . . .	10	206	Vallerstad, Östg. . . . .	19	211
Uppsala, stad, Upps. . . . .	11	205	Valleviken, aggl., Gotl. . . . .	126	—
Uppsala ärkestift . . . . .	—	205	Vallkärra, Malm. . . . .	52	234
Uppvidinge fögderi, Kron. . . . .	158	—	Vallsjö, Jönk. . . . .	26	230
Uppvidinge härad, Kron. . . . .	29	—	Vallsta, aggl., Gävl. . . . .	134	—
Uppvidinge kontrakt, Växjö st. . . . .	—	229	Vallstena, Gotl. . . . .	38	258
Uppåkra, Malm. . . . .	53	234	Vallvik m. Häviken, aggl., Gävl. . . . .	134	—
Urshult, Kron. . . . .	29	229	Vallåkra, aggl., Malm. . . . .	128	—
Urshult, aggl., Kron. . . . .	125	—	Valskog, aggl., Västm. . . . .	132	—
Ursviken, kapell, Luleå st. . . . .	—	256	Valstad, Skar. . . . .	83	216
Ursviken m. närliggande, aggl., Vb. . . . .	135	—	Valtorp, Skar. . . . .	84	216
Uråsa, Kron. . . . .	29	229	Valö, Sthlm . . . . .	3	205
Utanheden, aggl., Ör. . . . .	132	—	Vamlingbo, Gotl. . . . .	40	258
Utansjö, aggl., Vrnl. . . . .	135	—	Vankiva, Krist. . . . .	46	236
Utby, Skar. . . . .	85	217	Vansbro, m:e, Kopp. . . . .	101	—
Utby kapell, Göteborgs st. . . . .	—	244	Vanstad, Malm. . . . .	55	235
Utvängstorp, Skar. . . . .	83	217	Vansö, Söd. . . . .	14	221
Utö, Sthlm . . . . .	6	221	Vapelnäs, aggl., Vrnl. . . . .	137	—
Uvered, Skar. . . . .	81	216	Vapnö, Hall. . . . .	60	243
			Vara, Skar. . . . .	80	216
Vad, Skar. . . . .	85	217	Vara, köping, Skar. . . . .	80	218
Vada, Sthlm . . . . .	4	206	Varberg, stad, Hall. . . . .	62	243
Vadensjö, Malm. . . . .	51	235	Varbergs fögderi, Hall. . . . .	167	—
Vadsbo härad, Skar. . . . .	85	—	Varbergs kontrakt, Göteborgs st. . . . .	—	243
Vadsbo härads domsaga, Skar. . . . .	193	—	Vargön, aggl., Älvsb. . . . .	130	—
Vadsbo norra domsaga, Skar. . . . .	200	—	Varnhem, se Skarke. . . . .	—	—
Vadsbo, Norra, kontrakt, Skara st. . . . .	—	217	Varnum, Värml. . . . .	88	247
Vadsbo södra domsaga, Skar. . . . .	200	—	Varnum, Älvsb. . . . .	75	217
Vadsbo, Södra, kontrakt, Skara st. . . . .	—	217	Varnums kyrka (Vara o. Önums), Skara st. . . . .	—	218
Vadsbro, Söd. . . . .	15	221	Varola, Skar. . . . .	84	217
Vadstena, stad, Östg. . . . .	21	211	Vartofta, aggl., Skar. . . . .	130	—
Vaggeryd, m:e, Jönk. . . . .	26	—	Vartofta fögderi, Skar. . . . .	170	—
Vagnhärad, Söd. . . . .	15	223	Vartofta härad, Skar. . . . .	83	—
Vagnhärad, aggl., Söd. . . . .	123	—	Vartofta kontrakt, Skara st. . . . .	—	216
Vagnhärad, Trosa-, Söd. . . . .	13	221	Vartofta o. Frökinds domsaga, Skar. . . . .	193	—
Vagnsbro härad, Västm. . . . .	96	—	Vartofta-Åsaka, Skar. . . . .	83	216
Vaksala, Upps. . . . .	10	205	Varv, Skar. . . . .	83	216
Vaksala härad, Upps. . . . .	10	—	Varv, Östg. . . . .	19	213
Vaksala kontrakt, Uppsala ärkest. . . . .	—	205	Varv o. Styra, Östg. . . . .	22	211
Välbo, Gävl. . . . .	105	206	Värvet, Nya, Göteb. . . . .	70	244
Valbo härad, Älvsb. . . . .	72	—	Vasa förs. i Göteborg, Göteb. . . . .	68	242
Valbo-Ryr, Älvsb. . . . .	72	248	Vassmolösa landsfiskalsdt, Kalm. . . . .	160	—
Valdemarsvik, köping, Östg. . . . .	18	211	Vassunda, Sthlm . . . . .	4	205
Valdshult, Jönk. . . . .	25	217	Vassända landsfiskalsdt, Älvsb. . . . .	168	—
Valinge, Hall. . . . .	61	243	Vassända-Naglun, Älvsb. . . . .	73	216
Valkebo härad, Östg. . . . .	20	—	Vattholma, aggl., Upps. . . . .	123	—
Vall, Gotl. . . . .	39	258	Vaxholm, förs., Sthlm . . . . .	4	209
Valla, Göteb. . . . .	66	242	Vaxholm, stad, Sthlm . . . . .	6	206
Valla landsfiskalsdistrikt, Söd. . . . .	156	—	Veberöd, Malm. . . . .	53	235
Valla, m:e, Söd. . . . .	14	—	Veberöd, m:e, Malm. . . . .	53	—
Vallberga, aggl., Hall. . . . .	128	—	Veckholm, Upps. . . . .	9	205
Vallbo (Movallens) kapell, Härnösands st. . . . .	—	253	Vedbo domsaga, Norra o. Södra, Jönk. . . . .	188	—

Kommuner m. m., län el. stift	Adm.	Eckl.	Kommuner m. m., län el. stift	Adm.	Eckl.
Vedbo fögderi, Älvsb. . . . .	168	—	Vifolka, Valkebo o. Gullbergs domsaga, Östg. . . . .	199	—
Vedbo fögderi, Norra o. Södra, Jönk. . . . .	157	—	Viggbyholm, aggl., Sthlm . . . . .	122	—
Vedbo härad, Älvsb. . . . .	72	—	Vik, aggl., Krist. . . . .	127	—
Vedbo, Norra, härad, Jönk. . . . .	24	—	Vika, Kopp. . . . .	100	226
Vedbo, Norra, kontrakt, Link. st. . . . .	—	212	Vikbolandets landsfiskalsdt, Östg. . . . .	156	—
Vedbo, Södra, härad, Jönk. . . . .	24	—	Vikbolands kontrakt, Linköpings st. . . . .	—	211
Vedbo, Södra, kontrakt, Link. st. . . . .	—	212	Vikdalen, aggl., Sthlm . . . . .	122	—
Vedby, Krist. . . . .	47	236	Viken, Malm. . . . .	51	235
Veddige, Hall. . . . .	61	243	Viken, kapell, Härnösands st. . . . .	—	253
Veddige, aggl., Hall. . . . .	129	—	Viken, m:e, Malm. . . . .	51	—
Vedens härad, Älvsb. . . . .	75	—	Viker, Ör. . . . .	93	225
Vederslöv, Kron. . . . .	29	229	Viker, kapellförs., Ör. . . . .	95	—
Vedevåg, aggl., Ör. . . . .	132	—	Vikingstad, Östg. . . . .	20	212
Vedevågs bruk, kapell, Västerås st. . . . .	—	227	Viklau, Gotl. . . . .	38	258
Vedum, Kinne-, Skar. . . . .	81	216	Vikmanshyttan, aggl., Kopp. . . . .	133	—
Vedum, Laske-, Skar. . . . .	80	216	Vikornas norra kontrakt, Göteborg. st. . . . .	—	242
Vedum, m:e, Skar. . . . .	80	—	Vikornas södra kontrakt, Göteborg. st. . . . .	—	242
Veinge, Hall. . . . .	60	243	Viksjö, Vrn. . . . .	109	251
Veinge, aggl., Hall. . . . .	128	—	Viksjöfors, aggl., Gävl. . . . .	134	—
Vejbystrand, aggl., Krist. . . . .	127	—	Viksta, Upps. . . . .	10	206
Velinge, Skar. . . . .	83	217	Viktoria, Kalm. . . . .	36	232
Vellinge, Malm. . . . .	54	234	Vilan, m:e, Krist. . . . .	45	—
Vellinge, m:e, Malm. . . . .	54	—	Vilhelmina, Vb. . . . .	117	255
Vemdalen, Jämtl. . . . .	113	251	Vilhelmina, kbfd., Luleå st. . . . .	—	263
Vemmenhög, Västra, Malm. . . . .	54	234	Vilhelmina, m:e, Vb. . . . .	117	—
Vemmenhög, Östra, Malm. . . . .	54	234	Vilhelmina tingslag, Vb. . . . .	117	—
Vemmenhøgs härad, Malm. . . . .	54	—	Villands domsaga, Krist. . . . .	190	—
Vemmenhøgs kontrakt, Lunds st. . . . .	—	234	Villands härad, Krist. . . . .	45	—
Vemmenhøgs, Ljunits o. Herrestads domsaga, Malm. . . . .	191	—	Villands kontrakt, Lunds st. . . . .	—	236
Vemmerlöv, Västra, Malm. . . . .	54	234	Villberga, Upps. . . . .	9	205
Vemmerlöv, Östra, Krist. . . . .	44	235	Villie, Malm. . . . .	55	234
Ven, se S:t Ibb. . . . .	—	—	Villstad, Jönk. . . . .	25	229
Vena, Kalm. . . . .	33	212	Villättinge härad, Söd. . . . .	14	—
Vena, aggl., Kalm. . . . .	125	—	Villättinge kontrakt, Strängnäs st. . . . .	—	221
Vendel, Upps. . . . .	11	206	Vilse härad, Skar. . . . .	82	—
Vendelsö m. Kumla o. Näsby, aggl., Sthlm . . . . .	123	—	Vilse-Kleva, Skar. . . . .	82	216
Venjan, Kopp. . . . .	101	225	Vimmerby, landskommun, Kalm. . . . .	33	212
Vens landsfiskalsdistrikt, Malm. . . . .	164	—	Vimmerby, stad, Kalm. . . . .	35	212
Ventlinge, Kalm. . . . .	35	230	Vinberg, Hall. . . . .	61	243
Verum, Krist. . . . .	46	236	Vindeln, m:e, Vb. . . . .	116	—
Vesene, Älvsb. . . . .	74	218	Ving, Norra, Skar. . . . .	82	216
Vessige, Hall. . . . .	60	243	Ving, Södra, Älvsb. . . . .	75	218
Vessigebro, aggl., Hall. . . . .	129	—	Vingåker, m:e, Söd. . . . .	15	—
Veta, Östg. . . . .	20	212	Vingåker, Västra, Söd. . . . .	15	221
Vetlanda, landskommun, Jönk. . . . .	26	230	Vingåker, Östra, Söd. . . . .	15	221
Vetlanda, stad, Jönk. . . . .	27	230	Vinköl, Skar. . . . .	82	216
Vette härad, Göteborg. . . . .	68	—	Vinnerstad, Östg. . . . .	19	211
Vi, aggl., Vrn. . . . .	134	—	Vinnö m. Karpalund, aggl., Krist. . . . .	127	—
Vi, Norra, Östg. . . . .	20	212	Vinslöv, Krist. . . . .	46	236
Vi, Södra, Kalm. . . . .	33	212	Vinslöv, köping, Krist. . . . .	49	—
Viby, Ör. . . . .	92	—	Vinslöv, m:e, Krist. . . . .	46	—
Viby, Östg. . . . .	20	212	Vinsta, aggl., Sthlm . . . . .	122	—
Viby, aggl., Sthlm . . . . .	122	—	Vinteråsa, Ör. . . . .	94	—
Vibygerå, Vrn. . . . .	109	251	Vintjärn, aggl., Kopp. . . . .	133	—
Vickleby, Kalm. . . . .	35	230	Vintrie, aggl., Malm. . . . .	128	—
Vidbo, Sthlm . . . . .	4	206	Vintrosa, Ör. . . . .	92	222
Vidsels by, kapell, Luleå st. . . . .	—	256	Vireda, Jönk. . . . .	24	212
Vidön, aggl., Värml. . . . .	137	—	Virentofta, aggl., Malm. . . . .	128	—
Vifolka härad, Östg. . . . .	20	—	Virestad, Kron. . . . .	30	229
Vifolka o. Valkebo kontrakt, Linköpings st. . . . .	—	212	Virke, Malm. . . . .	52	235
			Virso, aggl., Västn. . . . .	132	—
			Virserum, Kalm. . . . .	33	212
			Virserum, m:e, Kalm. . . . .	33	—

Kommuner m. m., län el. stift	Adm.	Eckl.	Kommuner m. m., län el. stift	Adm.	Eckl.
Visby, landskommun, Gotl.	38	258	Vånga, Södra, Älvsb.	74	218
Visby, stad, Gotl.	40	258	Vårdinge, Sthlm	6	221
Visby stift	—	258	Vårdnäs, Östg.	20	212
Visingsö, Jönk.	24	230	Vårdsberg, Östg.	18	211
Viska, aggl., Vb.	136	—	Vårfrukyrka, Upps.	9	205
Vistafors, aggl., Älvsb.	130	—	Vårfrukyrkan (Skänninge), Länk. st.	—	214
Viskafora brukskyrka, Göteborgs st.	—	245	Värgårda, m:e, Älvsb.	74	—
Viske härad, Hall.	61	—	Värkumla, Skar.	83	216
Vislanda, Kron.	30	229	Värvik, Älvsb.	72	247
Vislanda, m:e, Kron.	30	—	Våthult, Jönk.	25	229
Visnum, Värml.	88	247	Våxnäs, aggl., Värml.	138	—
Visnums härad, Värml.	88	—	Våxtorp, Hall.	60	243
Visnums-Kil, Värml.	88	247	Våxtorp, Jönk.	25	229
Visnums kontrakt, Karlstads st.	—	247	Våxtorp, Kalm.	34	230
Vissefjärda, Kalm.	34	230	Vä, Krist.	45	236
Visseltofta, Krist.	46	236	Väckelsång, Kron.	29	229
Vist, Älvsb.	76	217	Väddö, Sthlm	3	205
Vist, Östg.	18	211	Väddö o. Häverö skeppslag, Sthlm	3	—
Vista härad, Jönk.	24	—	Väderstad, Östg.	19	212
Vista kontrakt, Växjö st.	—	230	Väja, aggl., Vrnl.	137	—
Viste härad, Skar.	80	—	Väjern, m:e, Göteb.	67	—
Vistorp, Skar.	83	216	Våla, Skar.	81	217
Vitaby, Krist.	45	235	Välinge, Malm.	51	235
Vitaby, aggl., Krist.	127	—	Vällinge egendom, kapell, Strängnäs st.	—	223
Vitemölla, m:e, Krist.	45	—	Välluv, Malm.	51	235
Vitsand, Värml.	90	247	Väne fögderi, Älvsb.	168	—
Vittangi, kapellförs., Nb.	120	255	Väne härad, Älvsb.	73	—
Vittaryd, Kron.	30	229	Väne kontrakt, Skara st.	—	216
Vittinge, Västm.	97	205	Väne-Ryr, Älvsb.	73	216
Viträsks by, kapell, Luleå st.	—	257	Väne-Åsaka, Älvsb.	73	216
Vittsjö, Krist.	46	236	Vänersborg, stad, Älvsb.	77	216
Vittsjö, aggl., Krist.	127	—	Vänernäs, Skar.	80	216
Vittskövlé, Krist.	45	236	Vånga, Älvsb.	75	218
Vivsta fögderi, Vrnl.	177	—	Vånge, Gotl.	38	258
Vivstavarv, aggl., Vrnl.	134	—	Vånge, Upps.	10	209
Vojtjajaure, kapell, Luleå st.	—	257	Vånge o. Läby, Upps.	11	206
Vollsjö, Malm.	55	235	Vännäs, Vb.	116	255
Vomb, Malm.	55	235	Vännäs, köping, Vb.	116	—
Voxna, Gävl.	105	207	Vännäs köping, kbfd., Luleå st.	—	262
Voxnans kontrakt, Uppsala ärkest.	—	207	Vännäs landskommun, kbfd., Luleå st.	—	262
Vram, Norra, Malm.	51	235	Vännäs, m:e, Vb.	117	—
Vram, Södra, Malm.	51	—	Värends, Mellersta, domsaga, Kron.	188	—
Vram, Västra, Krist.	45	236	Värends, Västra, domsaga, Kron.	188	—
Vram, Östra, Krist.	45	236	Värends, Östra, domsaga, Kron.	188	—
Vrena, Söd.	15	221	Väring, Skar.	84	217
Vrena, aggl., Söd.	123	—	Värmbol, aggl., Söd.	123	—
Vreta kloster, Östg.	18	211	Värmdö, Sthlm	4	206
Vretstorp, aggl., Ör.	132	—	Värmdö fögderi, Sthlm	153	—
Vrigstad, Jönk.	26	230	Värmdö skeppslag, Sthlm	4	—
Vrigstad, aggl., Jönk.	125	—	Värmlands län	88	—
Vrå, Kron.	30	229	Värmskog, Värml.	89	247
Vrångö, m:e, Göteb.	65	—	Värna, Östg.	18	211
Våla härad, Västm.	97	—	Värnamo, landskommun, Jönk.	25	229
Våla, Väster-, Västm.	96	226	Värnamo, stad, Jönk.	27	229
Våla, Öster-, Västm.	97	206	Värsås, Skar.	84	217
Vålberg, aggl., Värml.	131	—	Värö, Hall.	61	243
Våmb, Malm.	57	—	Väsby, Malm.	51	235
Våmb, Skar.	84	217	Väsby, Salbergs-, fögderi, Västm.	174	—
Våmhus, Kopp.	101	225	Väsby villastad, aggl., Sthlm	122	—
Vånevik, aggl., Kalm.	126	—	Våse, Värml.	88	247
Vånga, Krist.	45	236	Våse, aggl., Värml.	131	—
Vånga, Östg.	17	211	Våse härad, Värml.	88	—
Vånga kontrakt, Skara st.	—	216			
Vånga, Norra, Skar.	82	216			

Kommuner m. m., län el. stift	Adm.	Eckl.	Kommuner m. m., län el. stift	Adm.	Eckl.
Västanbyn, aggl., Gävl.	133	—	Västmanlands trängkärs förs. i Sala,		
Västanfors, Västm.	96	226	Västm.	99	227
Västanfors, aggl., Kopp.	137	—	Västmanlands västra domsaga,		
Västanfors, m.e. Västm.	96	—	Västm.	195	—
Västbo fögderi, Jönk.	158	—	Västmanlands östra domsaga,		
Västbo härad, Jönk.	25	—	Västm.	195	—
Västbo kontrakt, Växjö st.	—	230	Västra Alstad, Malm.	54	234
Västerbergslags domsaga, Kopp.	195	—	Västra Broby, Krist.	47	236
Västerbergslags fögderi, Kopp.	175	—	Västra Dals kontrakt, Karlstads st.	—	248
Västerbergslags tingslag, Kopp.	100	—	Västra Ed, Kalm.	33	211
Västerbitterna, Skar.	80	219	Västra Emtervik, Värml.	89	247
Västerbottens län	116	—	Västra Eneby, Östg.	20	212
Västerbottens mellersta domsaga,			Västra Frölunda, Göteb.	65	242
Vb.	198	—	Västra Fägelvik, Värml.	89	247
Västerbottens norra domsaga, Vb.	198	—	Västra förs. i Nyköping, Söd.	15	221
Västerbottens norra kontrakt, Lu-			Västra Gerum, Skar.	82	216
leå st.	—	255	Västra, Gästrikls. domsaga, Gävl.	196	—
Västerbottens södra domsaga, Vb.	198	—	Västra, Gästriklands, tingslag, Gävl.	105	—
Västerbottens södra kontrakt, Lu-			Västra Göinge domsaga, Krist.	190	—
leå st.	—	255	Västra Göinge härad, Krist.	46	—
Västerbottens västra domsaga, Vb.	198	—	Västra Göinge kontrakt, Lunds st.	—	236
Västerdals fögderi, Kopp.	175	—	Västra Harg, Östg.	20	212
Väster-Dals kontrakt, Västerås st.	—	225	Västra Hisings härad, Göteb.	65	—
Västerfärnebo, Västm.	96	226	Västra Hoby, Malm.	52	234
Västerfärnebokontrakt, Västerås st.	—	226	Västra Husby, Östg.	17	211
Västergarn, Gotl.	39	258	Västra Hälsinglands domsaga, Gävl.	196	—
Västerhaninge, Sthlm	6	221	Västra Hälsinglands domsagas		
Västerhejde, Gotl.	39	258	tingslag, Gävl.	106	—
Västerlanda, Göteb.	66	242	Västra härad, Jönk.	26	—
Västerledskyrkan i Stockholm	—	261	Västra härads domsaga, Jönk.	188	—
Västerljung, Söd.	13	221	Västra härads kontrakt, Växjö st.	—	230
Västerlösa, Östg.	20	211	Västra Ingelstad, Malm.	53	234
Västerlövsta, Västm.	97	205	Västra, Jämtlands, domsaga, Jämtl.	197	—
Västermo, Söd.	14	221	Västra, Jämtlands, fögderi, Jämtl.	179	—
Västernorrlands län	109	—	Västra, Jämtlands, kontrakt, Här-		
Västernärkes domsaga, Ör.	194	—	nösands st.	—	252
Västerplana, Skar.	81	216	Västra, Jörns förs., kbfd., Luleå st.	—	262
Västerrekarne härad, Söd.	14	—	Västra Karaby, Malm.	52	235
Västerrekarne ktr., Strängnäs st.	—	221	Västra Karleby, Malm.	57	—
Västerrum, Kalm.	36	—	Västra Karup, Krist.	47	236
Västerstad, Malm.	55	235	Västra Klagstorp, Malm.	53	234
Västersysslets fögderi, Värml.	172	—	Västra Kärrstorp, Malm.	54	234
Västertuna kapell, Västerås st.	—	227	Västra, Medelpads, domsaga, Vrn.	196	—
Västertälje, Sthlm	6	223	Västra, Medelpads, domsagas tings-		
Västervik, stad, Kalm.	35	211	lag, Vrn.	109	—
Västervåla, Västm.	96	226	Västra, Medelpads, kontrakt, Här-		
Västeråker, Upps.	10	206	nösands st.	—	252
Västerås-Barkarö, Västm.	96	225	Västra, Norsjö förs., kbfd., Luleå st.	—	262
Västerås domprosteri, Västerås st.	—	225	Västra Ny, {Ör.	95	211
Västerås fögderi, Västm.	174	—	{Östg.	19	211
Västerås förs., Västm.	98	225	Västra Nöbbelöv, Malm.	55	234
Västerås Lundby förs., Västm.	98	225	Västra, Orusts, härad, Göteb.	66	—
Västerås St. Ilians förs., Västm.	98	225	Västra, Roslags, kontrakt, Uppsala		
Västerås, stad, Västm.	98	—	ärkebst.	—	206
Västerås stift	—	225	Västra Ryd, Upps.	9	206
Västkinde, Gotl.	38	258	Västra Ryd, Östg.	20	212
Västland, Upps.	11	206	Västra Sallerup, Malm.	52	235
Västmanlands län	96	—	Västra Skedvi, Västm.	96	225
Västmanlands mellersta domsaga,			Västra Skrävlinge förs. i Malmö,		
Västm.	195	—	Malm.	56	234
Västmanlands norra domsaga,			Västra Stenby, Östg.	19	211
Västm.	200	—	Västra, Stockholms läns, domsaga,		
Västmanlands södra domsaga,			Sthlm	186	—
Västm.	200	—	Västra Strö, Malm.	52	235

Kommuner m. m., län el. stift	Adm.	Eekl.	Kommuner m. m., län el. stift	Adm.	Eekl.
Västra Sönnarslöv, Krist.	47	236	Åby, Kalm.	34	230
Västra Tollstad, Östg.	19	212	Åby, aggl., Östg.	124	—
Västra Tommarp, Malm.	54	234	Åby, Stora, Östg.	19	212
Västra Torsås, Kron.	30	229	Åby, Södra, Malm.	54	234
Västra Torup, Krist.	46	236	Åbytorp m. kringliggande, aggl., Ör.	131	—
Västra Torup, aggl., Krist.	127	—	Ådals fögderi, Vrn.	178	—
Västra Tunhem, Älvsb.	73	216	Ådals-Liden, Vrn.	110	251
Västra Vemmenhög, Malm.	54	234	Ådalens kontrakt, Härnösands st.	—	251
Västra Vemmerlöv, Malm.	54	234	Åfors, aggl., Kron.	125	—
Västra Vingåker, Söd.	15	221	Åhus, Krist.	45	236
Västra Vram, Krist.	45	236	Åhus, köping, Krist.	45	—
Västra Värends domsaga, Kron.	188	—	Åhus, m:e, Krist.	48	—
Västra Västerbottens, domsaga, Vb.	198	—	Åkarp, m:e, Malm.	53	—
Västra, Västmanlands, domsaga, Västm.	195	—	Åkarp, Norra, Krist.	46	236
Västra, Ängermanlands, domsaga, Vrn.	197	—	Åkarp, Södra, Malm.	53	234
Västra, Ängermanlands, kontrakt, Härnösands st.	—	252	Åker, Jönk.	26	229
Västrum, Kalm.	33	212	Åker, Söd.	14	221
Väte, Gotl.	39	258	Åker, Väster-, Upps.	10	206
Vättak, Skar.	83	216	Åker, Öster-, Sthlm.	4	206
Vättle, Ale o. Kullings domsaga, Älvsb.	192	—	Åker, Öster-, Söd.	15	221
Vättle härad, Älvsb.	73	—	Åkers härad, Söd.	14	—
Vättilösa, Skar.	82	216	Åkers krutbruk, aggl., Söd.	123	—
Vätö, Sthlm.	3	205	Åkers skeppslag, Sthlm.	4	—
Väversunda, Östg.	19	211	Åkers styckebruk, aggl., Söd.	123	—
Växbo kapell, Uppsala ärkest.	—	210	Åkerbo, Bankekinds o. Hanekinds domsaga, Östg.	199	—
Växjö, landskommun, Kron.	29	229	Åkerbo härad, Kalm.	34	—
Växjö, stad, Kron.	31	229	Åkerbo härad, Västm.	96	—
Växjö stift	—	229	Åkerbo härad, Östg.	18	—
Växjö Östergård, m:e, Kron.	29	—	Åkerby, Upps.	10	206
Wahrendorffs egnahemsområde, aggl., Söd.	136	—	Ål, Kopp.	101	225
Ydre härad, Östg.	20	—	Ålabodarna, aggl., Malm.	128	—
Ydre kontrakt, Linköpings st.	—	212	Åland, Upps.	10	205
Ylestad, Skar.	83	216	Ålem, Kalm.	34	230
Yngsjö, kapell, Lunds st.	—	240	Åmmeberg, aggl., Ör.	132	—
Ysane, Blek.	42	236	Åmot, kapellförs., Gävl.	105	206
Ysby, Hall.	60	243	Åmot, m:e, Värml.	89	—
Ystad, stad, Malm.	56	234	Åmsele by, kapell, Luleå st.	—	256
Ystads fögderi, Malm.	165	—	Åmsele, kbfd., Luleå st.	—	262
Ytterby, Göteborg.	65	242	Åmål, landskommun, Älvsb.	72	247
Ytterenhörna, Söd.	13	221	Åmål, stad, Älvsb.	77	247
Yttergran, Upps.	9	206	Ånge, aggl., Vrn.	134	—
Ytterhogdal, Jämtl.	114	252	Ängermanlands mellersta domsaga, Vrn.	197	—
Ytterjärna, Sthlm.	6	221	Ängermanlands nordvästra kontrakt, Härnösands st.	—	252
Ytterlännäs, Vrn.	110	251	Ängermanlands nordöstra kontrakt, Härnösands st.	—	252
Yttermalungs kapell, Västerås st.	—	227	Ängermanlands norra domsaga, Vrn.	197	—
Yttermora, aggl., Kopp.	137	—	Ängermanlands norra domsagas tingslag, Vrn.	110	—
Ytterselö, Söd.	14	221	Ängermanlands sydvästra kontrakt, Härnösands st.	—	252
Ytterstfors träsliperi, aggl., Vb.	137	—	Ängermanlands södra domsaga, Vrn.	197	—
Ytterturbo härad, Västm.	97	—	Ängermanlands södra domsagas tingslag, Vrn.	109	—
Ytterån, aggl., Jämtl.	135	—	Ängermanlands södra kontrakt, Härnösands st.	—	252
Ytre Ursviken, aggl., Vb.	137	—	Ängermanlands västra domsaga, Vrn.	197	—
Yxhult (Hällabrottet), aggl., Ör.	131	—	Ängermanlands västra kontrakt, Härnösands st.	—	252
Yxnerum, Östg.	18	211	Ängermanlands västra kontrakt, Härnösands st.	—	252
Zinkgruvan (Åmmeberg), aggl., Ör.	132	—			
Å, Östg.	17	211			
Å, aggl., Vrn.	137	—			

Kommuner m. m., län el. stift	Adm.	Eckl.	Kommuner m. m., län el. stift	Adm.	Eckl.
Ångermanlands östra kontrakt,					
Härnösands st. . . . .	—	252	Äggfors, aggl., Jämtl. . . . .	135	—
Animskog, Älvsb. . . . .	72	247	Ålekulla, Älvsb. . . . .	75	243
Ansta, Ör. . . . .	92	222	Ålgårås, Skar. . . . .	85	217
Ansta, aggl., Ör. . . . .	131	—	Ålhult, Kron. . . . .	29	229
Ardala, Söd. . . . .	14	221	Ålgå, Värml. . . . .	89	247
Åre, Jämtl. . . . .	113	252	Ålmeboda, Kron. . . . .	29	229
Årjäng, m:e, Värml. . . . .	89	—	Ålmhult, köping, Kron. . . . .	30	229
Årnäs, aggl., Skar. . . . .	130	—	Ålta, aggl., Sthlm. . . . .	122	—
Årstad, Hall. . . . .	60	243	Ålvdalen, Kopp. . . . .	101	225
Årstads härad, Hall. . . . .	61	—	Ålvdalen, aggl., Kopp. . . . .	133	—
Årsunda, Gävl. . . . .	105	206	Ålvdals fögderi, Värml. . . . .	172	—
Åryd, Blek. . . . .	42	236	Ålvdals härad, Värml. . . . .	90	—
Ås, Hall. . . . .	61	243	Ålvdals kontrakt, Karlstads st. . . . .	—	247
Ås, Jämtl. . . . .	112	251	Ålvdals o. Nyeds domsaga, Värml. . . . .	194	—
Ås, Jönk. . . . .	25	230	Ålvdals tingslag, Kopp. . . . .	101	—
Ås, Kalm. . . . .	35	230	Ålvestad, Östg. . . . .	19	211
Ås, Skar. . . . .	80	216	Ålvkarleby, Upps. . . . .	11	206
Ås härad, Älvsb. . . . .	75	—	Ålvkarleö, aggl., Upps. . . . .	123	—
Ås kontrakt, Skara st. . . . .	—	218	Ålvros, Jämtl. . . . .	114	251
Åsaka, Barne-, Skar. . . . .	80	216	Ålvsbacka, Värml. . . . .	90	247
Åsaka, Källands-, Skar. . . . .	81	217	Ålvsberg o. Högdal, aggl., Blek. . . . .	126	—
Åsaka, Skånings-, Skar. . . . .	82	216	Ålvsborg, kbf., Göteborgs st. . . . .	—	262
Åsaka, Vartofta-, Skar. . . . .	83	216	Ålvsborg, m:e, Göteb. . . . .	65	—
Åsaka, Väne-, Älvsb. . . . .	73	216	Ålvsborgs län . . . . .	72	—
Åsarne, Jämtl. . . . .	113	251	Ålvsby, Nb. . . . .	119	255
Åsarp, Norra, Älvsb. . . . .	76	217	Ålvsby, m:e, Nb. . . . .	121	—
Åsarp, Södra, Älvsb. . . . .	76	243	Ålvsby tingslag, Nb. . . . .	201	—
Åsberget, aggl., Gävl. . . . .	141	—	Ålvsbyn, aggl., Nb. . . . .	136	—
Åsbo, Östg. . . . .	19	212	Ålvsered, Älvsb. . . . .	76	243
Åsbo, Norra, domsaga, Krist. . . . .	190	—	Ålvsered, aggl., Älvsb. . . . .	130	—
Åsbo, Norra, härad, Krist. . . . .	47	—	Ålvsyssels norra kontrakt, Göte-		
Åsbo, Norra, kontrakt, Lunds st. . . . .	—	236	borgs st. . . . .	—	242
Åsbo o. Bjäre, Södra, domsaga,			Ålvsyssels södra kontrakt, Göte-		
Krist. . . . .	190	—	borgs st. . . . .	—	242
Åsbo, Södra, härad, Krist. . . . .	47	—	Ålvsåker, Hall. . . . .	62	243
Åsbo, Södra, kontrakt, Lunds st. . . . .	—	236	Ålvängen, aggl., Älvsb. . . . .	130	—
Åsbräcka, Älvsb. . . . .	73	242	Åmsfors, aggl., Kalm. . . . .	126	—
Åse härad, Skar. . . . .	80	—	Ång, aggl., Jönk. . . . .	124	—
Åse, Viste, Barne o. Laske domsaga,			Ångelholm, stad, Krist. . . . .	47	236
Skar. . . . .	193	—	Ångelholms fögderi, Krist. . . . .	164	—
Åseda, Kron. . . . .	29	229	Ångelsberg, aggl., Västm. . . . .	132	—
Åseda, m:e, Kron. . . . .	29	—	Ångersjö, Jämtl. . . . .	114	252
Åsele, Vb. . . . .	117	255	Ångsö, Västm. . . . .	97	225
Åsele lappmarks tingslag, Vb. . . . .	201	—	Äppelbo, Kopp. . . . .	101	225
Åsele, m:e, Vb. . . . .	117	—	Ärentuna, Upps. . . . .	10	205
Åsele tingslag, Vb. . . . .	117	—	Ärila, Söd. . . . .	15	—
Åsen, kapell, Västerås st. . . . .	—	227	Ärla, Söd. . . . .	14	221
Åsen, kbf., Västerås st. . . . .	—	262	Ärla, aggl., Söd. . . . .	123	—
Åsenhöga, Jönk. . . . .	25	229	Ärlinghundra härad, Sthlm. . . . .	4	—
Åsens bruk, aggl., Älvsb. . . . .	129	—	Ärlinghundra kontrakt, Uppsala		
Åshammar, aggl., Gävl. . . . .	133	—	ärkest. . . . .	—	208
Åsheda, Kron. . . . .	31	—	Ärtemark, Älvsb. . . . .	72	247
Åskilje by, kapell, Luleå st. . . . .	—	257	Äspered, Älvsb. . . . .	75	217
Åsle, Skar. . . . .	83	216	Äsperöd, aggl., Malm. . . . .	128	—
Åstol, m:e, Göteb. . . . .	66	—	Äsphult, Krist. . . . .	45	236
Åstorp, m:e, Krist. . . . .	47	—	Äspinge, Malm. . . . .	56	234
Åsum, Norra, Krist. . . . .	45	236	Äspinge, Östra, Malm. . . . .	57	—
Åsum, Södra, Malm. . . . .	55	235	Äspö, Malm. . . . .	54	234
Åsunda härad, Upps. . . . .	9	—			
Åsunda kontrakt, Uppsala ärkest. . . . .	—	205	Öar, större . . . . .	150	—
Åsundens landsfiskalsdt, Älvsb. . . . .	169	—	Öckerö, Göteb. . . . .	65	242
Åtvid, Östg. . . . .	18	211	Öckerö, aggl., Göteb. . . . .	129	—
Åtvidaberg, m:e, Östg. . . . .	18	—	Öd, aggl., Vrn. . . . .	141	—



Kommuner m. m., län el. stift	Adm.	Eckl.	Kommuner m. m., län el. srift	Adm.	Eckl.
Ödeborg, Älvsb.	72	248	Örebro norra förs., Strängnäs st.	—	223
Ödeborg, aggl., Älvsb.	129	—	Örebro Olaus Petri förs., Ör.	94	222
Ödeby, Ör.	92	222	Örebro, stad, Ör.	94	—
Ödenäs, Älvsb.	73	218	Örebro södra förs., Strängnäs st.	—	223
Ödeshög, Östg.	19	212	Öregrund, stad, Sthlm.	6	205
Ödeshög, m:e, Östg.	19	—	Öreryd, Jönk.	25	217
Ödestuga, Jönk.	27	—	Örgryte förs. i Göteborg, Göteb.	68	242
Ödestugu, Jönk.	26	230	Örja, Malm.	51	235
Ödskölt, Älvsb.	72	247	Örja, aggl., Malm.	128	—
Ödsmå, Göteb.	66	242	Örkellunga, Krist.	46	236
Ödåkra, aggl., Malm.	127	—	Örkellunga, m:e, Krist.	46	—
Öggestorp, Jönk.	24	229	Örkened, Krist.	46	236
Öglunda, Skar.	82	217	Örnsköldsvik, stad, Vrn.	110	251
Öja, Gotl.	40	258	Örnsköldsviks kontrakt, Härnösands st.	—	251
Öja, Kron.	29	229	Örsjö, Kalm.	34	230
Öja, Malm.	55	234	Örsjö, Malm.	54	234
Öja, Söd.	14	221	Örslösa, Skar.	81	217
Öjaby, Kron.	29	229	Örsundsbro, aggl., Upps.	123	—
Öjareds säteri, kapell, Göteborgs st.	—	245	Örsås, Älvsb.	76	243
Öje kapell, Västerås st.	—	227	Örtofta, Malm.	52	235
Öjungs kapell, Uppsala ärkest.	—	209	Örtofta, aggl., Malm.	128	—
Ökna, Jönk.	26	230	Örtomta, Östg.	18	211
Öknebo härad, Sthlm.	6	—	Örträsk, Vb.	117	255
Ölands domsaga, Kalm.	189	—	Örviken, aggl., Vb.	135	—
Ölands fögderi, Kalm.	161	—	Ösno, Sthlm.	6	221
Ölands medel-kontrakt, Växjö st.	—	230	Össeby-Garn, Sthlm.	4	206
Ölands norra kontrakt, Växjö st.	—	230	Össjö, Krist.	47	236
Ölands norra mots tingslag, Kalm.	189	—	Östad, Älvsb.	73	242
Ölands södra kontrakt, Växjö st.	—	230	Östanbo, aggl., Gävl.	134	—
Ölands södra mots tingslag, Kalm.	189	—	Östanfors, aggl., Kopp.	137	—
Öljehult, Blek.	42	236	Östansjö, aggl., Ör.	131	—
Ölme, Värml.	88	247	Östanå, aggl., Krist.	127	—
Ölme härad, Värml.	88	—	Östanå, aggl., Upps.	123	—
Ölmestad, Jönk.	27	—	Östavall, aggl., Vrn.	134	—
Ölmestad, aggl., Jönk.	124	—	Östbo fögderi, Jönk.	158	—
Ölmevalla, Hall.	61	243	Östbo härad, Jönk.	26	—
Ölmstad, Jönk.	24	230	Östbo kontrakt, Växjö st.	—	229
Ölserud, Värml.	89	247	Östbo o. Västbo domsaga, Jönk.	188	—
Ölsremma, Älvsb.	76	243	Östby, aggl., Vrn.	141	—
Öm, Skar.	84	217	Österbitterna, Skar.	80	219
Önnarp, Malm.	54	234	Österby, aggl., Upps.	123	—
Önnestad, Krist.	46	236	Österbymo, aggl., Östg.	124	—
Önnestad, aggl., Krist.	127	—	Österfarnebo, Gävl.	105	206
Önnestad, m:e, Krist.	49	—	Östergarn, Gotl.	39	258
Önum, Skar.	80	216	Östergötlands län	17	—
Ör, Kron.	30	229	Österhaninge, Sthlm.	6	221
Ör, Älvsb.	72	248	Österkorsberga, aggl., Jönk.	125	—
Öra, Älvsb.	74	218	Österlövsta, Upps.	10	206
Örberga, Östg.	19	211	Östernärkes domsaga, Ör.	194	—
Örby, Älvsb.	75	242	Österplana, Skar.	81	216
Örbyhus, aggl., Upps.	123	—	Österrekarne härad, Söd.	14	—
Örbyhus fögderi, Upps.	155	—	Österrekarne kontrakt, Strängnäs st.	—	221
Örbyhus härad, Upps.	11	—	Östersidan, m:e, Göteb.	66	—
Örbyhus kontrakt, Uppsala ärkest.	—	206	Österslöv, Krist.	45	236
Örebro fögderi, Ör.	173	—	Östersund, stad, Jämtl.	114	251
Örebro härad, Ör.	92	—	Östersunds kontrakt, Härnösands st.	—	251
Örebro kontrakt, Strängnäs st.	—	222			
Örebro län	92	—			
Örebro Nikolai förs., Ör.	94	222			

Kommuner m. m., län el. stift	Adm.	Eckl.	Kommuner m. m., län el. stift	Adm.	Eckl.
Östersysslets domsaga, Värml. . . . .	193	—	Östra Ny, Östg. . . . .	17	211
Östersysslets fögderi, Värml. . . . .	171	—	Östra Nöbbelöv, Krist. . . . .	44	235
Östertorp, aggl., Söd. . . . .	139	—	Östra, Orusts, härad, Göteb. . . . .	66	—
Östertälje, Sthlm . . . . .	6	223	Östra, Roslags, kontrakt, Uppsala	—	206
Österunda, Västm. . . . .	97	205	ärkest. . . . .	—	206
Östervallskog, Värml. . . . .	89	247	Östra Ryd, Sthlm . . . . .	5	206
Östervik m. Österbotten o. Räm-	—	—	Östra Ryd, Östg. . . . .	18	211
mens station, aggl., Värml. . . . .	131	—	Östra Sallerup, Malm. . . . .	56	234
Östervåla, Västm. . . . .	97	206	Östra Skrukeby, Östg. . . . .	18	211
Östervåla, aggl., Västm. . . . .	132	—	Östra Stenby, Östg. . . . .	17	211
Österåker, Sthlm . . . . .	4	206	Östra Strö, Malm. . . . .	55	235
Österåker, Söd. . . . .	15	221	Östra Sönnarslöv, Krist. . . . .	45	236
Österåkers landsfiskalsdt, Sthlm	154	—	Östra Tollstad, Östg. . . . .	20	212
Östhammar, stad, Sthlm . . . . .	6	205	Östra Tommarp, Krist. . . . .	44	235
Östkindis härad, Östg. . . . .	17	—	Östra Torp, Malm. . . . .	54	234
Östmark, Värml. . . . .	90	247	Östra Torsås, Kron. . . . .	29	229
Östnor, aggl., Kopp. . . . .	133	—	Östra Tunhem, Skar. . . . .	84	216
Östra Broby, Krist. . . . .	46	236	Östra Venmenhög, Malm. . . . .	54	234
Östra Ed, Kalm. . . . .	33	211	Östra Vemmerlöf, Krist. . . . .	44	235
Östra Emtervik, Värml. . . . .	89	247	Östra Vingåker, Söd. . . . .	15	221
Östra Eneby förs. i Norrköping,	—	—	Östra Vram, Krist. . . . .	45	236
Östg. . . . .	21	211	Östra Väreuds domsaga, Kron. . . . .	188	—
Östra Frölunda, Älvsb. . . . .	76	243	Östra, Västmanlands, domsaga,	—	—
Östra Fågelvik, Värml. . . . .	88	247	Västm. . . . .	195	—
Östra förs. i Nyköping, Söd. . . . .	15	221	Östra, Ångermanlands, kontrakt,	—	252
Östra Gerum, Skar. . . . .	83	216	Härnösands st. . . . .	—	252
Östra Grevie, Malm. . . . .	53	234	Östra Åspinge, Malm. . . . .	57	—
Östra, Gästriklands, domsaga, Gävl.	196	—	Östraby, Malm. . . . .	55	235
Östra, Gästriklands, tingslag, Gävl.	105	—	Östrand, aggl., Vrn. . . . .	134	—
Östra Göinge domsaga, Krist. . . . .	190	—	Östuna, Sthlm . . . . .	4	205
Östra Göinge härad, Krist. . . . .	46	—	Öttum, Skar. . . . .	82	216
Östra Göinge kontrakt, Lunds st. . . . .	—	236	Öved, Malm. . . . .	55	235
Östra Harg, Östg. . . . .	18	211	Överenhörna, Söd. . . . .	13	221
Östra Herrestad, Krist. . . . .	44	235	Övergran, Upps. . . . .	9	206
Östra Hisings härad, Göteb. . . . .	65	—	Överhogdal, Jämtl. . . . .	114	252
Östra Hoby, Krist. . . . .	44	235	Överjärna, Sthlm . . . . .	6	221
Östra Husby, Östg. . . . .	17	211	Överkalix, Nb. . . . .	119	255
Östra härad, Blek. . . . .	42	—	Överkalix tingslag, Nb. . . . .	119	—
Östra härad, Jönk. . . . .	27	—	Överklinten, kbfd., Luleå st. . . . .	—	262
Östra härads domsaga, Blek. . . . .	189	—	Överklintens by, kapell, Luleå st. . . . .	—	256
Östra härads domsaga, Jönk. . . . .	188	—	Överluleå, Nb. . . . .	119	255
Östra härads kontrakt, Växjö st. . . . .	—	230	Överluleå tingslag, Nb. . . . .	119	—
Östra Ingelstad, Krist. . . . .	44	235	Överlänås, Vrn. . . . .	110	251
Östra, Jämtlands, domsaga, Jämtl.	197	—	Övermora, aggl., Kopp. . . . .	137	—
Östra, Jämtlands, fögderi, Jämtl.	179	—	Överselö, Söd. . . . .	14	221
Östra, Jämtlands, ktr., Härnös. st.	—	252	Överturbo härad, Västm. . . . .	97	—
Östra, Jörns förs., kbfd., Luleå st.	—	262	Övertorneå, Nb. . . . .	120	255
Östra Karaby, Malm. . . . .	52	235	Övertorneå, kbfd., Luleå st. . . . .	—	262
Östra Karleby, Malm. . . . .	57	—	Överum, Kalm. . . . .	33	211
Östra Karup, Hall. . . . .	60	243	Överum, aggl., Kalm. . . . .	125	—
Östra Klagstorp, Malm. . . . .	54	234	Övraby, Hall. . . . .	60	243
Östra Klagstorp, aggl., Malm. . . . .	128	—	Övraby, Krist. . . . .	44	235
Östra kontraktet, Lunds st. . . . .	—	236	Övre Gautsträsk, kapell, Luleå st.	—	257
Östra Kärrstorp, Malm. . . . .	55	235	Övre, Råneå förs., kbfd., Luleå st.	—	262
Östra Ljungby, Krist. . . . .	47	236	Övre, Sävras förs., kbfd., Luleå st.	—	262
Östra Ljungby, aggl., Krist. . . . .	127	—	Övre Ullerud, Värml. . . . .	88	247
Östra, Medelpads, domsaga, Vrn. . . . .	197	—	Öxaback, Älvsb. . . . .	75	243
Östra, Medelpads, kontrakt, Härnös-	—	—	Öxnered, aggl., Älvsb. . . . .	130	—
sands st. . . . .	—	252	Öxnevalla, Älvsb. . . . .	75	243
Östra, Norsjö förs., kbfd., Luleå st.	—	262			

Intill den 1 februari 1935 har offentliggjorts:

## Sveriges officiella statistik.

[År avdelning förut offentliggjord i serien Bidrag till Sveriges officiella statistik, angives inom parentes avdelningens littera i nämnda serie.]

### Folkmängden och dess förändringar.

Folkkräkningen, av statistiska centralbyrån: 1910: I—IV; 1920: I—V; 1930: I. [Litt. A.]

Folkmängden inom administrativa områden, av statistiska centralbyrån: åren 1910—1933.

[Litt. A.]

Befolkningsrörelsen, av statistiska centralbyrån: åren 1911—1931; översikt för 1901—1910; 1911—1920. [Litt. A.]

Ut- och invandring, av statistiska centralbyrån: åren 1911—1933. [Litt. A.]

Dödsorsaker, av statistiska centralbyrån: åren 1911—1931.

Dödlighets- och livslängdstabeller för årtiondena 1901—1910 och 1911—1920, av statistiska centralbyrån.

### Hälsa- och sjukvård.

Allmän hälsa- och sjukvård, av medicinalstyrelsen: åren 1911—1932. [Litt. K.]

Det civila veterinärväsendet, av medicinalstyrelsen: åren 1916—1933.

Sinnessjukvården i riket, av medicinalstyrelsen: åren 1911—1932. [Litt. K.]

Hälsa- och sjukvård vid armén, av arméförvaltningens sjukvårdsstyrelse: åren 1911—1930.

Hälsa- och sjukvård vid armén samt flygvapnet, av arméförvaltningens sjukvårdsstyrelse och flygstyrelsen: åren 1931—1933 (betr. flygvapnet i årg. 1931 även uppg. för tiden  $\frac{1}{7}$  1926— $\frac{31}{12}$  1930).

Hälsa- och sjukvården vid marinen, av marinöverläkaren: åren 1911/1912—1933.

**Fast egendom**, av statistiska centralbyrån: år 1910.

**Lantmätteri**, av lantmäteristyrelsen: åren 1911—1933. [Litt. O.]

### Jordbruk med binärningar.

Jordbruk och boskapskötsel, av statistiska centralbyrån: åren 1913—1931. [Litt. N.]

Årsväxten, preliminär redogörelse, av statistiska centralbyrån: åren 1911—1933. [Litt. N.]

Mejerihantering, av statistiska centralbyrån: åren 1913—1932.

Fiske, av statistiska centralbyrån: åren 1914—1932.

Jordbruksräkningen år 1927, av statistiska centralbyrån.

### Skogshushållning.

Kungl. domänstyrelsens förvaltning, av domänstyrelsen: åren 1911—1921. [Litt. Q.]

Domänverket, av domänstyrelsen: åren 1922—1932.

### Industri och bergshantering.

Industri, av kommerskollegium: åren 1911—1932. [Litt. D.]

Bergshantering, av kommerskollegium: åren 1911—1933. [Litt. C.]

Textil- och beklädnadsindustrien, specialundersökning, av kommerskollegium.

Läder-, hår- och gummivaruindustrien, specialundersökning, av kommerskollegium.

Sveriges bergshantering år 1913, specialundersökning, av kommerskollegium.

Sveriges monterade vattenkraft, specialundersökning, av kommerskollegium.

Sveriges utbyggda vattenkraft år 1930, specialundersökning, av kommerskollegium.

**Handel**, av kommerskollegium: åren 1911—1933. [Litt. F.]

**Sjöfart**, av kommerskollegium: åren 1911—1932. [Litt. E.]

**Lotsverket**, av lotsstyrelsen: åren 1911—1933. [Litt. T.]

**Allmänna väg- och vattenbyggnader**, av väg- och vattenbyggnadsstyrelsen: åren 1911—1933.

[Litt. S.]

### Järnvägar.

Statens järnvägar, av järnvägsstyrelsen: åren 1911—1933. [Litt. L.]

Allmän järnvägsstatistik, av järnvägsstyrelsen: åren 1911—1933. [Litt. L.]

**Postverket**, av generalpoststyrelsen: åren 1911—1933. [Litt. M.]

**Telefon och telegraf**, av telegrafstyrelsen: åren 1911—1933. [Litt. I.]

**Statens vattenfallsverk**, av vattenfallsstyrelsen: åren 1920—1933.

### Sparbanker.

Postsparbanken, av styrelsen för postsparbanken: åren 1911—1922. [Litt. Y: II.] (Seriens fortsättning ingår i Postverket.)

Allmän sparbankestatistik, av statistiska centralbyrån: åren 1911—1932. [Litt. Y: I.]

### Försäkringsväsen.

Kungl. pensionsstyrelsen, av styrelsen: åren 1915—1917.

Allmänna pensionsförsäkringen, av pensionsstyrelsen: åren 1918—1933.

Riksförsäkringsanstalten, av anstalten: åren 1911—1933.

Registrerade sjukkassor, av socialstyrelsen: åren 1911—1927.

Enskilda försäkringsanstalter, av försäkringsinspektionen: åren 1912—1933.

**Stiftelser**, av statistiska centralbyrån: år 1910.

## **Socialstatistik, av socialstyrelsen där ej annat angives.**

Kollektivavtal i Sverige vid årsskiftet 1920/21: I och II.

Kollektivavtal i Sverige: åren 1911—1922.

Arbetsinställelser i Sverige: åren 1911—1922.

Arbetsinställelser och kollektivavtal samt förlikningsmännens verksamhet: åren 1923—1933.

Arbetslöshetsräkningen och de lokala arbetslöshetsundersökningarna i Sverige år 1927.

Arbetslösheten inom fackförbunden samt därmed sammanhängande bestämmelser i förbundsstadgar och kollektivavtal (utgiv. 1931).

Den offentliga arbetsförmedlingen i Sverige 1902—1912, 1913—1922.

Svensk hemindustri: I och II (utgiv. 1917).

Arbetstiden inom industri och hantverk m. m. vid år 1917, av arbetstidskommittén.

Lönestatistisk årsbok för Sverige: årg. 1929—1932.

Arbetartillgång, arbetstid och arbetslön inom Sveriges jordbruk: 1911—1928 (år 1911 av kommerskollegii avdelning för arbetsstatistik).

Lantarbetarnas arbets- och löneförhållanden inom olika bygder och å typiska lantegendomar (utgiv. 1915).

Skogsarbetarnas levnads- och arbetsförhållanden i Värmland, Dalarna och Norrland (utgiv. 1916).

Sjömansyrket i Sverige: I och II (utgiv. 1915, 1919).

Hannarbetaryrket i Sverige (utgiv. 1916).

Arbetstidens längd vid frisørsalonger och badinrättningar i Sverige (utgiv. 1916).

Arbetsförhållandena för hotell- och restaurangpersonalen i Sverige (utgiv. 1922).

Arbets- och löneförhållandena för affärsanställda i Sverige (utgiv. 1925).

Undersökning rörande arbetsförhållandena inom hotell- och restaurangnäringen 1929/30 (utgiv. 1931).

Arbetstidsförhållandena inom detaljhandeln (utgiv. 1933).

Löner och levnadskostnader vid statens järnvägsbyggnader m. m. (utgiv. 1924).

Befattningshavare i statens och de större städernas tjänst. Deras antal och löneförhöjningar åren 1919—1924 (utgiv. 1925).

Löneförhållandena för försvarsväsendets civila arbetare och med dessa jämförliga arbetargrupper i enskild tjänst (utgiv. 1927).

Statistisk undersökning av statstjänstemännens bisysslor (utgiv. 1928).

Anställnings- och avlöningsförhållandena för lägre personal i allmän tjänst (utgiv. 1931).

Olycksfall i arbete: åren 1910—1931 (åren 1918—1930 jämte reviderade sammandrag 1918—1922, 1923—1928 av riksförsäkringsanstalten).

Undersökning rörande vissa hygieniska förhållanden inom cellulosaindustrien i Sverige (utgiv. 1915).

Kroppsutvecklingen hos minderåriga industriarbetare i Sverige (utgiv. 1925).

Livsmedels- och bostadspriser i Sverige: åren 1910—1912.

Detaljpriser och indexberäkningar åren 1913—1930.

Levnadskostnaderna i Sverige 1913—1914: I—III.

Livsmedelsförbrukningen inom mindre bemedlade hushåll under krisåren 1914—1918.

Levnadskostnaderna på landsbygden i Sverige vid år 1920.

Levnadskostnaderna i städer och industriorter omkring år 1923.

1912—14 års allmänna bostadsräkningar: I—II.

Allmänna bostadsräkningen år 1920.

Hyresräkningen år 1924: I och II; 1926.

Undersökningar rörande de mindre bemedlades bostadsförhållanden i vissa svenska städer: I—III (utgiv. 1916—1918).

Byggnadsverksamheten i rikets stadssamhällen: åren 1912—1920. (Seriens fortsättning ingår i Sociala meddelanden.)

Kooperativ verksamhet i Sverige: åren 1908—1932.

De ideella föreningarna i Sverige och deras ekonomiska förhållanden år 1917.

Undersökningar angående alkoholens sociala skadeverkningar (utgiv. 1921).

## **Inkomst och förmögenhet.**

Taxeringen till inkomst- och förmögenhetsskatt, av statistiska centralbyrån: åren 1917 och 1920.

Skattetaxeringarna, av statistiska centralbyrån: åren 1922—1934.

## **Fattigvård, av statistiska centralbyrån: åren 1918—1932. [Litt. U]**

## **Samhällets barnavård, av statistiska centralbyrån: åren 1928 och 1931.**

## **Rättsväsen.**

Domstolarnas och de exekutiva myndigheternas verksamhet, av statistiska centralbyrån: åren 1913—1918, 1921—1932. [Litt. B.]

Brottsligheten, av statistiska centralbyrån: åren 1913—1931. [Litt. B.]

Konkurser, avslutade åren 1914—1920, upphörda åren 1926—1928, av statistiska centralbyrån. [Litt. B.]

**Fångvården**, av fångvårdsstyrelsen: åren 1911—1932. [Litt. G.]

**Undervisning.**

Folkskolorna, av ecklesiastikdepartementet: åren 1911—1914 samt redovisningsåren 1915/1916—1918/1919. [Litt. P.]

Folkskolorna och högre folkskolorna, av skolöverstyrelsen: redovisningsåren 1919/1920—1920/1921; 1926/1927.

Folkskolorna, av skolöverstyrelsen, redovisningsåret 1929/1930.

Statens allmänna läroverk, av ecklesiastikdepartementet: läsåren 1911/1912—1918/1919. [Litt. P.]

Statens allmänna läroverk läsåret 1919/1920 samt realskol- och studentexamina år 1920, av skolöverstyrelsen.

Statens allmänna läroverk, kommunala mellanskolor och privatläroverk, av skolöverstyrelsen: läsåren 1920/1921 och 1921/1922.

De kommunala mellanskolorna och privatläroverken, av ecklesiastikdepartementet: läsåret 1916/1917.

De kommunala mellanskolorna, av ecklesiastikdepartementet: läsåren 1917/1918—1919/1920. Privatläroverken, av ecklesiastikdepartementet: läsåren 1917/1918—1919/1920.

Det högre skolväsendet, av skolöverstyrelsen: läsåret 1927/1928.

Läroverstyrelsen, av ecklesiastikdepartementet: läsåren 1916/1917—1919/1920; av skolöverstyrelsen: 1920/1921, 1921/1922, 1927/1928.

Realskol- och studentexamina år 1919, av ecklesiastikdepartementet.

Donationer vid allmänna läroverk, kommunala mellanskolor och privatläroverk år 1919, av skolöverstyrelsen.

Yrkesundervisningen, av skolöverstyrelsen: åren 1919—1922; 1928/1929.

**Allmänna val.**

Riksdagsmannavalen, av statistiska centralbyrån: åren 1909—1932. [Litt. R.]

Landstingsmannavalen, av statistiska centralbyrån: åren 1912—1918. [Litt. R.]

Kommunala valen, av statistiska centralbyrån: åren 1919—1930/1931.

**Finanser.**

Accispliktiga näringar, av kontrollstyrelsen: åren 1911/1912—1932/1933. [Litt. V.]

Brännvinsförsäljningen, av kontrollstyrelsen: åren 1914—1918. [Litt. V.]

Rusdrycksförsäljningen, av kontrollstyrelsen: åren 1919—1922.

Rusdrycksförsäljningen m. m., av kontrollstyrelsen: åren 1923—1933.

Kommunernas finanser, av statistiska centralbyrån: åren 1918—1930. [Litt. U.]

**Statistiska meddelanden.**

**Ser. A. Tillfälliga statistiska undersökningar.** Band I: 1. Dödlighets- och livslängdstabeller för åren 1816—1910; 2. Statens utarrenderade domäner arrendeåret 1910—11; 3. Stadsfullmäktigvalen åren 1911 och 1912 m. m.; 4—5, 10. Utom äktenskapet födda barn; 6. Dödligheten i lungrot i Sverige åren 1906—1910; 7. Husdjursräkningen sommaren 1915; 8. Stadsfullmäktigvalen åren 1913 och 1914; 9. Husdjursräkningen 1 juni 1916; Band II: 1. Husdjursräkningen 1 juni 1917; 2. Arealinventeringen 20 juni 1917; 3. Husdjursräkningen 1 juni 1918; 4. Stadsfullmäktigvalen åren 1915 och 1916; 5. Arealinventeringen 1 juni 1918; 6. Stadsfullmäktigvalen åren 1917 och 1918; Band III: 1. Statistisk översikt av det svenska näringslivets utveckling åren 1870—1915; 2—3. Arealinventeringen och husdjursräkningen 1 juni 1919; Band IV: 1. Jordbrukskassorna och centralkassorna för jordbrukskredit åren 1916—1923; 2. Brödsädsförbrukningen vid vissa mindre jordbruk (utgiv. 1928); 3. Försäkrings- och trolöshetsbrotten åren 1921—1927; 4. Undersökning angående mejerihanteringen (utgiv. 1930); 5. Svinräkningen den 15 sept. 1930; 6. Inventeringen av vete och råg den 1 febr. 1931; 7. Svinräkningen den 15 sept. 1931; 8. Kyrkofullmäktigvalen år 1931; 9. Svinräkningen den 15 sept. 1932.

**Ser. C. Månadsstatistik över handeln**, av kommerskollegium: åren 1913—1934.

**Ser. D. Järnvägsstatistiska meddelanden**, av järnvägsstyrelsen: åren 1912—1933; 1934: 1—10.

**Ser. E. Uppgifter om bankerna**, av bankspektionen: åren 1912—1934.

**Ser. F. Sociala meddelanden**, av socialstyrelsen [kommerskollegii avdelning för arbetsstatistik]: åren 1912—1934; 1935: 1.

**Statistisk årsbok för Sverige**, *Annuaire statistique de la Suède*, av statistiska centralbyrån: årg. 1914—1934.

**Årsbok för Sveriges kommuner**, av statistiska centralbyrån: årg. 1918—1934.



# FOLKMÄNGDSTÄTHETEN I SVERIGE ÅR 1930

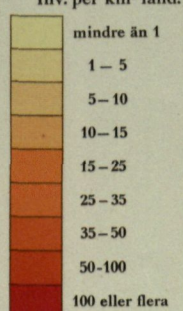
Skala 1:3000000

0 25 50 75 100 km

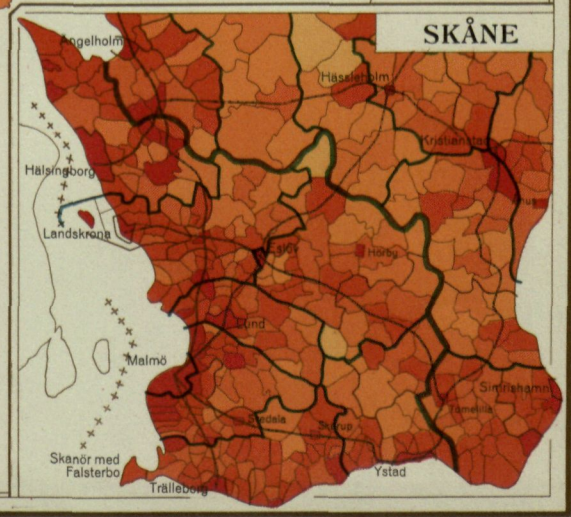
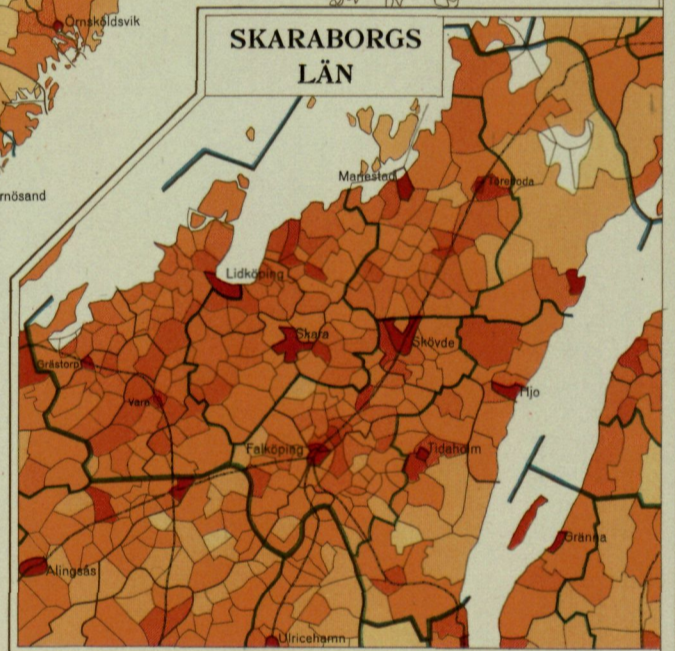
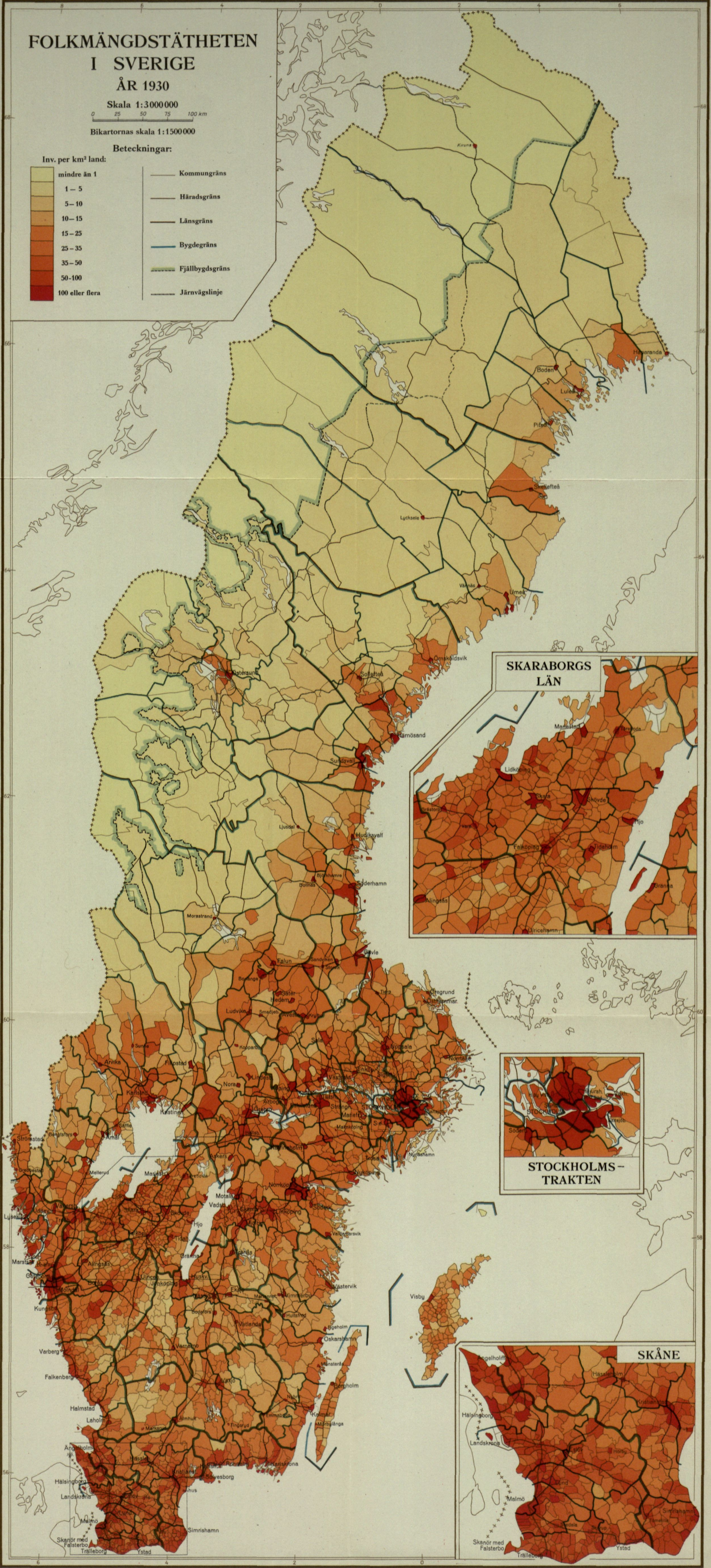
Bikartornas skala 1:1500000

Beteckningar:

Inv. per km<sup>2</sup> land:



- Kommungräns
- Häradsgrens
- Länsgräns
- Byddegrens
- Fjällbygdsgräns
- Järnvägslinje



# TÄTORTER OCH FOLKMÄNGDSTÄTHET I SVERIGE ÅR 1930

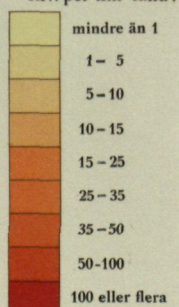
Skala 1:3 000 000

0 25 50 75 100 km


Bikartornas skala 1:1 500 000

Beteckningar:

Inv. per km<sup>2</sup> land:



Antal invånare:



Areal utanför beteckning för folkmängd  
De tre största städernas areal

Kommun- eller församlingsgräns  
Gräns mellan skogs- och slättbygd inom samma kommun  
Till mer än 2/3 tätbefolkad kommun  
Häradsgräns  
Länsgräns  
Bygdegräns  
Fjällbygdsgräns  
Järnvägslinje

