

GUÍA

Guantánamo



Gratis / ESPAÑOL



CU

GUANTÁNAMO

T

SÍMBOLOS NACIONALES

La Bandera



El Escudo



El Himno



JBA

La República de Cuba está formada por alrededor de 4 195 cayos e islotes y ocupa una superficie de 110 922 km² y 1 200 km de extensión. Por el clima cálido, su mar es ideal para el baño y la práctica del buceo.

Está integrada por 15 provincias, 168 municipios y el municipio especial Isla de la Juventud. Posee una población de más de 11 120 000 habitantes. Cuba, la mayor isla del Caribe, le da la bienvenida para que disfrute de todas sus bondades de manera especial.

FECHAS SIGNIFICATIVAS

1ro. de Enero: Día de la Liberación. Aniversario del Triunfo de la Revolución.

1ro. de Mayo: Día de los Trabajadores.

26 de Julio: Día de la Rebeldía Nacional.

10 de Octubre: Inicio de las Guerras de Independencia.

TOCORORO
Ave Nacional



MARIPOSA
Flor Nacional



PALMA REAL
Árbol Nacional





www.baracoa.travel

Facebook: [guantanamotravel](https://www.facebook.com/guantanamotravel)

Twitter: [@gtmotravel](https://twitter.com/@gtmotravel)



SUMARIO

- | 7 BIENVENIDO A GUANTÁNAMO
- | 8 GUANTÁNAMO Y SU EXUBERANTE NATURALEZA
- | 12 CURIOSIDADES
- | 13 ATRACTIVOS
- | 19 EXCURSIONES
- | 31 LUGARES DE INTERÉS
- | 36 CULTURA Y TRADICIONES
- | 45 EVENTOS
- | 49 AGENCIAS DE VIAJES
- | 50 RESTAURANTES
- | 54 HOSPEDAJE
- | 56 CENTROS DE RECREACIÓN
- | 58 TRANSPORTE
- | 61 SERVICIOS MÉDICOS
- | 62 INFORMACIÓN ÚTIL

CONSEJO EDITORIAL

PRESIDENTES Oscar Gonzalez Ríos,
JEFE DE INFORMACIÓN Mariela Freire
COORDINACIÓN José Antonio Hernández R,
Yecenia Ramírez Sosa, Rulieska Sanamé D.
DISEÑO Anathais Rodríguez
CIRCULACIÓN Pedro Beauballet
IMPRESIÓN Publicitur

Oficina de Información Turística
Calle 28 No. 303 e/ 3ra. y 5ta. Miramar, Playa, La Habana
Tel.: [537] 204 6635. Email: oficturi@infotur.tur.cu
Año 2017





Bienvenido a **BARACOA – GUANTÁNAMO**

la Región Turística más oriental del país, cuna de La Guantanamera, canción que nos identifica en todo el mundo. Es el “Olimpo de la naturaleza cubana” por la existencia de altos valores mundiales exclusivos, La Reserva de la Biosfera Cuchillas del Toa y tres Patrimonios de la Humanidad: el Parque Nacional Alejandro de Humboldt, La Tumba Francesa y las Ruinas de los Cafetales Franceses, alturas como los 1 193.8 del Pico Buenavista que la hacen “El Alto Oriente Cubano”; reino del endemismo natural.

Tierra entre valles y montañas, que destaca su capital: Guantánamo, que significa “Tierra entre ríos”. Con sitios exclusivos como un Zoológico de Piedras, único en el mundo; las montañas zoomorfas de Los Monitongos; una gran bahía de bolsa limitada por la presencia ilegal de la base naval norteamericana.

Con el privilegio de poseer la 1ra villa fundada en Cuba: Nuestra Señora de la Asunción de Baracoa; Ciudad Paisaje con El Yunque y bosques vírgenes de gran biodiversidad, la Capital del Cacao y el Chocolate, entre reconocidos productos

típicos derivados del guineo y el coco.

De rica cultura afrocubana, influenciada por los emigrantes franceses, destaca por los ritmos autóctonos del Changüí, Kiribá y Nengón, raíces tradicionales del legendario son cubano, expone su Museo Provincial con la Sala del primer Cosmonauta Latinoamericano y vivencias del protagonismo en las luchas independentistas, así como de importantes Monumentos Nacionales, la maravilla arquitectónica del viaducto La Farola, que serpentea penetrando hacia donde lo auténtico perdura por su diversidad cultural, las manifestaciones populares expresadas en la Fiesta a La Guantanamera y la Fiesta de las Aguas con la conservación de tradiciones y bailes autóctonos. Es la mayor cuenca hidrográfica con ríos legendarios, como el caudaloso Toa, la Leyenda del Miel, las cascadas del Duaba y los paseos en cayucas por el Yumurí y Toa, así como posee sitios con facilidades para el disfrute del ecoturismo, las excursiones y un pueblo hospitalario que invita a disfrutar sus playas, los paisajes y de una agradable estancia.



La región estuvo muy vinculada a las luchas independentistas y acogió por sus costas a sus principales jefes. Además, tuvo una labor muy activa como parte de la lucha insurreccional en el II Frente Oriental para el triunfo revolucionario del Primero de Enero del 1959.

Posee vasta y rica arquitectura, así como sitios de interés patrimonial como la Tumba y los cafetales franceses, ostenta varios monumentos nacionales y cuenta con el único Zoológico de Piedra del mundo. Es cuna de campeones mundiales y olímpicos, entre quienes sobresalen Félix Savón, María Caridad Colón, Driulis González, Yargelis Savigne y Dayron Robles, entre otros.

Guantánamo es un destino turístico joven, que invita a disfrutar de su naturaleza, sus importantes y pintorescos eventos culturales y posee un pueblo laborioso y hospitalario.

SÍMBOLOS DE LA PROVINCIA

Cemí de Gran Tierra.

El Cemí, conocido como ídolo del tabaco fue hallado en Gran Tierra de Maisí. Es una figura antropomórfica de 92 cm de altura, tallada en guayacán negro y con incrustaciones de nácar en las que se destacan sus rasgos faciales: ojos, nariz y dientes. Es reconocida entre las reliquias más antiguas del país y una de las más valiosas de las Antillas; ha sido tomada como símbolo de la herencia rebelde de los caciques Guamá y Hatuey. Representa para los guantanameros la permanencia física de los aborígenes.

Símbolo de Guantánamo

La Fama, representa la figura femenina de una deidad, que por medio de una corneta anuncia las buenas y malas noticias, y está

situada de frente al lugar por donde primero sale el Sol, esta alude a la ubicación geográfica de la provincia más oriental de Cuba.

Símbolo de Baracoa


El Yunque, declarado Monumento Nacional es una montaña que asemeja a un yunque de hierro, de ahí su nombre. Desde su punto más alto se puede avistar la exuberante naturaleza del paisaje baracoense, así como su litoral costero y su bahía, resaltada por Cristóbal Colón cuando llegó por primera vez a la Isla.

Símbolo cultural

Canción de La Guantanamera. Es con la que más se le ha cantado a la mujer de estos parajes, que encierra la cubanía. Rinde homenaje a lo autóctono y a esta entrañable tierra tradicional, luchadora y llena de patriotismo.

Fechas de relevancia nacional relacionadas con Guantánamo

- 15 de Agosto 1511: fundación de Nuestra Señora de la Asunción de Baracoa, la Primera Villa de Cuba.
- 1ro. de Diciembre de 1870: declaración de la Ciudad de Guantánamo como Villa, hoy capital provincial.
- 1ro de Abril de 1895: desembarco de Antonio Maceo y Flor Crombet por Playa Duaba, Baracoa.
- 11 de Abril de 1895: desembarco de José Martí y Máximo Gómez por Playitas de Cajobabo, Imías.
- 24 de Febrero de 1895: alzamiento de La Confianza.
- 24 de Marzo de 1896: desembarco de Calixto García por la Bahía de Maraví, Baracoa.





EL OLIMPO DE LA NATUALEZA CUBANA



Baracoa – Guantánamo es el espacio turístico denominado como “EL OLIMPO DE LA NATUALEZA CUBANA” porque se inserta en el macizo Sagua-Baracoa, marcado por la Reserva de la Biosfera Cuchillas del Toa, caracterizada por magníficos paisajes y su prominente Parque Nacional Alejandro de Humboldt, Patrimonio de la Humanidad, además El Yunque de Baracoa, la Terrazas de Maisí, el entorno del Viaducto la Farola, los Monitongos de Hatibonico, muy sobresaliente son las elevaciones de pico Galán (1 181 msnm), la loma del Gato, con 1 184 m y pico Buenavista con 1 193.8 m, ejemplos del predominio de las alturas en lo más oriental de la Isla. Es la zona donde lo auténtico perdura, con un amplio abanico histórico y cultural; transita desde las desarrolladas comunidades agroalfareras, que la convirtieron en capital taína hasta nuestros días. En sus posesiones se sucedió el encuentro de dos culturas (1492), al llegar



Colón a estas tierras por la bahía de Baracoa denominada Porto Santo y por la bahía de Guantánamo nombrada Puerto Grande, por ellas arribó el adelantado Diego Velázquez hasta fundar la Primera Villa cubana. La evolución económica fue intramontana, enriquecida con el café, el cacao y el coco, más el guineo, gestando una vida sociocultural con ritmos autóctonos como el Nengón – Kiribá, el Changüí y la Tumba Francesa como aliado de la Cafetales Franceses hoy PH; así como la caña de azúcar mayoritariamente en el Valle de Guantánamo. En su entorno surgió un arte culinario muy genuino y criollo con gran pluralidad en sus platos típicos. Posee la mayor cuenca hidrográfica por la cantidad de río que fluyen desde sus montañas, como el caudaloso río Toa, junto a otros con opcionales muy acogedores, al que playas para disfrutar de un eterno verano, entre otros atractivos que nos convierten en la Capital del Turismo de Naturaleza en Cuba.



CURIOSIDADES

Las mentiras más conocidas de Baracoa: El Yunque que no es de hierro. Pero sí un macizo montañoso semejante a un yunque, pieza que usan los herreros para golpear contra - metales fuertemente, de ahí la resistencia de los baracoenses. Es el sitio de mayor referencia histórica. La Bella durmiente que no duerme. El río miel que no es de miel, ni dulce, pero con una leyenda de amor dulce y cristalino. La Farola que no alumbraba. Único lugar de enterramiento donde los muertos van al "Paraíso": el Cementerio El Paraíso, luego de la "despedida del duelo" realizada como ritual a los difuntos, y se le dice: en paz descanse.

"Curiosidades que nos distinguen"

La mundialmente conocida canción de la Guantanamera, ha impuesto el record de mayor cantata de alusión mundial y nacionalmente a la mujer de estos parajes, llena de cubanía, rinde homenaje a lo cubano y lo autóctono. Somos el Alto Oriente Cubano por tener la mayor superficie montañosa, con el privilegio de poseer los más bellos miradores naturales hacia el Mar Caribe, el Atlántico y la naturaleza paisajística más bella de Cuba...

Los Monitongos son un conjunto de montañas rocosas que conforman diferentes figuras y visualmente se aprecian formas semejantes a las del mundo terrestre e inanimado. Zoológico de Piedras, único de su tipo en el mundo construido por el hombre, campesino, escultor empírico y autodidacta, con senderos exponiendo animales y figuras de piedras talladas en medio de naturaleza virgen...

La Lupe Guantanamera tiene descendencia mexicana y es aludida por la canción del Comandante Juan Almeida...

La Vía Azul Sur es una pincelada a lo largo de toda la costa sur bañada por el Mar Caribe, que se impone a

lo largo por el Semidesierto Cubano hasta llegar al zigzagueo por el Viaducto montañoso de La Farola. Somos conocido en el mundo por los viajes de descubrimientos del Almirante Colón al ubicar en las cartas náutica a bahías de bolsa de Porto Santo en 1492 y la de Puerto Grande en 1494 Las Terrazas Marinas de Maisí como las mejores conservadas y convertidas en los Ojos del Caimán Cubano para divisar todo un entorno exclusivo por donde nace el sol en Cuba. Tenemos los suelos más salinos, pero virtuosos por las grandes salineras de Cuba... pero son la sal de la vida... Caimanera, aunque no hay caimán, tiene su pueblo Caimanerense, digno de vivir en el Caimán que representa las Isla de Cuba, del cual es su trinchera antiimperialista para enfrentar al agresor de la BNY. Tiene la única Plaza de la Revolución con nombre de mujer, la Mariana Grajales. Tiene la catedral más pequeña de Cuba y posiblemente del mundo > la Catedral Santa Catalina de Ricci. Es la única provincia cubana, cuyo territorio tiene una parte ocupada por la ilegal Base Naval Norteamericana y permanece mutilada porque aún no le pertenece. Posee la mayor cuenca hidrográfica y por ella fluye el Río Toa, el más caudaloso del país. Es una invitación a viajar "entre valles y montañas..." Es un sueño "entre el mar y la montaña..." Tiene los únicos contrastes de las zonas de más bajas precipitaciones en el Semidesierto Cubano al sur y las de más altas precipitaciones del país en el macizo montañosos de las Reserva de la Biosfera Cuchillas del Toa al norte. Los tibaracones, bancos de arena entre los avatares de las crecidas de los ríos y el mar sediento...

ATRATIVOS

El territorio ofrece grandes potencialidades para el disfrute del turismo de naturaleza, entre la que se destaca la Reserva de la Biosfera Cuchillas del Toa, una de las regiones ecológicas más importantes de la Isla y la mejor conservada por su virginidad. Se destacan importantes alturas nacionalmente que junto al macizo montañoso la hacen el Alto Oriente Cubano: Pico Buenavista con 1 193.8, La Loma del Gato con 1 184 m y Pico Galán con 1 181 msnm. Tiene el privilegio de poseer 3 Patrimonios de la Humanidad: La Tumba Francesa, Los Cafetales Franceses y El Parque Nacional Alejandro de Humboldt, núcleo de la Reserva de la Biosfera Cuchillas del Toa, joya natural de Cuba.

Atractivos | EXCURSIONES Y SENDEROS



EXCURSIÓN AL PARQUE NACIONAL ALEJANDRO DE HUMBOLDT:

Desde la ciudad en un recorrido de 40 km hasta llegar al centro de visitantes del "Parque Nacional Alejandro de Humboldt", declarado PATRIMONIO DE LA HUMANIDAD, es núcleo principal de la Reserva de la Biosfera Cuchillas del Toa, es el Área Protegida más importante de Cuba y de los bosques tropicales mejor conservados del Caribe Insular. Posee condiciones para ecosistemas únicos, con alta riqueza y endemismo de especies, es el lugar con mayor índice de plantas y animales comparado con el resto del mundo, posee existe un reservorio de la fauna marina, como el manatí. Amplias potencialidades puede disfrutar escoger alguno de sus senderos:

Sendero

Bahía de Taco

Recorrido de poco más de 2 km en bote de remos desde el atracadero en la Bahía de Taco, donde habita el manatí. Interacción con la vegetación de manglares. Observación de un pequeño cayo, formado por rocas vulcánicas sedimentarias. Paseo bordeando




la bahía que ofrece el panorama de los esteros, ruta de acceso para visualizar formas del relieve cársico. Durante el recorrido se puede disfrutar del parloteo de cotorras, cateyes y el canto de aves como carpinteros, negritos y gaviotas. Cerca del río Taco, el excursionista disfrutará de sus aguas transparentes y frescas. Frecuencia: 2 diarias
Horarios: A solicitud
Duración aproximada: 3 horas

Sendero

El Balcón de Iberia

Recorrido a pie por un sendero de 7 km con salida desde el río Santa María. Se transita por una zona llana rodeada de vegetación de frutales, abundantes cocoteros, árboles maderables y plantas medicinales. El sendero se encuentra en áreas del Parque Nacional Alejandro de Humboldt y en su segundo tramo incluye el ascenso al Monte de Iberia, con altura de 740 metros. En este tramo prevalece una vegetación de pluvisilva



submontana, con árboles maderables y poblaciones abundantes de helechos. Observación del salto de agua El Majá muy cerca del nacimiento del río Santa María. El visitante puede bañarse en sus transparentes aguas. Frecuencia: diaria
Horarios: a solicitud
Duración aproximada: 5 horas.

**Sendero
El Recreo**

El recorrido es de 3 km y durante el primero se atraviesa un pequeño valle intramontano donde se observan árboles como la palma real, ácana y un ocuje centenario. En el segundo km, muy cercano al río, se aprecian acumulaciones de cantos rodados de diversa composición arrastrados por las corrientes desde la montaña, donde nace el río. El sendero termina con un refrescante



baño en una piscina natural. Frecuencia: 2 salidas diarias
Horarios: A solicitud

**Sendero
Navegando por el Toa**

Durante el viaje hasta La Perrera del Toa, lugar donde comienza la excursión, se aprecian sitios como las fábricas de aceite de coco, de cucuruchos y de derivados del cacao; el río Duaba, hornos para extraer la copra del coco, hornos brasileños para procesar la parte del cocotero que va a ser destinada a carbón activado. El paseo incluye baño en el río Toa. Salidas diarias: 8:30 am a 4:00 p.m.

**Sendero
Juncal-Rencontra**

El trayecto comienza en la localidad La Colmena, adonde se llega por un camino de fácil acceso rodeado de plantaciones





de coco, café y plátano, el cual pasa por la Rencontra, territorio enclavado en las márgenes del río Duaba. A medida que se avanza se aprecia una flora muy hermosa donde se destacan la pomarrosa, el yagrumo, la palma real, el piñón florido, el jobo, la majagua y variados árboles frutales, como el mango, el naranjo y la mandarina. El recorrido incluye baño en el río Duaba. Salidas diarias: 8:30 am a 3:00 pm

Excursión ecoturística Duaba – Toa – Playa Maguana:

Un recorrido en bus, en Jeep o en Motos con salida desde el centro histórico hacia la naturaleza circundante en el Oeste de la región, apreciando varios procesos agroindustriales, de Fábricas de Extracción de Aceite de Coco, de Cucurucho y de Derivados del Cacao, se visitará el Sendero del Cacao; vinculado a los conocimientos socioculturales del





| Atractivos
**ÁREAS
PROTEGIDAS**

cacao, monumentos históricos de las guerras por la independencia, hasta llegar a la Finca Rancho Toa o la Finca La Esperanza para disfrutar el río más caudaloso de Cuba, en un Paseo fluvial en Cayuca por el río más caudaloso de Cuba, baño en el río y la playa, disfrutando de los productos típicos y las tradiciones del entorno, con posibilidad de un almuerzo campestre, que puede continuar para enriquecerla con una visita y baño en la hermosa Playa de Maguana.

Ruta de Maceo por el Toa y Safari a Quiviján en Jeep o en Motos

Opción para seguir la Ruta Histórica del Mayor General Antonio Maceo luego de su desembarco por Playa Duaba, MN. La mayor parte del trayecto es por la ribera del Río Toa el más caudaloso de Cuba, que lo guiando por la paisajística de la Reserva de la Biosfera de las Cuchillas del Toa, llena de tradiciones como el paseo en cayucas y balsas de bambú, es una zona agrícola muy productiva y con una vegetación mayoritariamente exuberante, es la cuenca hidrográfica más grande de la isla con afluentes cristalinos, sanos y de gran caudal durante todo el año, vivirá las visuales de sus miradores naturales.

Monitongos

de Hatibonico


Es una zona de naturaleza protegida y exclusiva ubicada en Hatibonico, municipio de Caimanera, a unos 20 km de la ciudad de Guantánamo; en ella se fusionan el ambiente semidesértico seco con aguas surgentes desde fuentes y canales rocosos que permiten apreciar una flora y fauna endémica a través del sendero Los Monitongos.

La senda tiene una longitud de 1,6 km. Durante el primer tramo, en medio de los valles intramonitongos con características paisajísticas particulares, se observan especies de árboles como el aguacate cimarrón, almácigo, guayacán negro, jatía y el carbonero de costa, apreciándose también diferentes especies de aves. En el segundo tramo se observan muchas especies cactáceas, jutías, iguanas y posee un mirador natural que permite observar el valle de Guantánamo, la bahía homónima, la Base Naval y el Mar Caribe. Sin dificultad por carretera para cualquier tipo de vehículo, el trayecto se realizará a pie.

Área protegida

El Yunque

Excursión al Parque Turístico El Yunque, Monumento Nacional y símbolo de la ciudad: Recorrido en bus, en Jeep o en Motos desde la



ciudad hasta el Centro de Visitantes, pasando por el Campismo El Yunque, cruzar el caudaloso y cristalino río Duaba, avanzando por un trayecto a pie de 8 km con un grado de dificultad medio, hasta llegar a una altura de 576 m.s.n.m., que lo hacen un mirador natural para ver el entorno paisajístico teniendo al fondo en el litoral norte la Ciudad Primada, pueden avistarse aves y otros animales de singular belleza. Un clima fresco, bellas pocetas del río, que lo invitarán a un refrescante y saludable baño. Tiene una versión ampliada con la opcional "Verde y Azul en Jeep o en Motos" llegando a los tibaracones y playa Toa - Duaba, con posibilidades de baño y visita a playa Maguana.

Parque Majayara

El lugar es considerado como una de las zonas designadas como Elemento Natural Destacado de alto valor y el más importante para la arqueología, lo que avala a Guantánamo para ser la Capital Taína de Cuba. Sendero Eco arqueológico por Majayara. Se localizan un conjunto

de galerías subterráneas de gran valor espeleológico. Se han encontrado más de 500 grabados de petroglifos en esas cuevas. Además, se han ubicado construcciones de canales aborígenes para el abasto de agua. El área es rica en su flora y fauna pues se encuentran especies en peligro de extinción y algunas no observadas en otras regiones del país. El recorrido se hará a pie desde el Museo Arqueológico. El visitante disfrutará de una vista del área Majayara desde un mirador natural del propio museo, donde podrán valorar los sistemas de terrazas que guardan todo ese tesoro arqueológico que además apreciarán en el museo arqueológico La Cueva del Paraíso, emblemática instalación natural que debe su hermosura al entorno, sus vistas panorámicas y a un laberinto de cuevas históricas. Se localiza a unos 300 m del Hotel El Castillo, por lo que puede ser parte del recorrido por la ciudad. Frecuencia: diaria

EXCURSIONES Y VISITAS



Excursiones y visitas |



Excursión Guajira Guantanamera

La excursión Guajira Guantanamera tiene una duración de 8 horas con un recorrido panorámico en coche motor de 32,4 km hasta el poblado de Jamaica, luego en ómnibus hasta el Zoológico de Piedra a 20 km de distancia aproximadamente. Al regreso se visita el batey del central Argeo Martínez. Más tarde puede deleitarse con un almuerzo típico criollo en el Ranchón Río Bano en Villa La Lupe, amenizado con un típico changüí guantanero. Para completar la tarde, La Tumba Francesa brindará un espectáculo donde interactúan sus bailarines con los visitantes.

En la Casa del Changüí conocerá su salón de historia y disfrutará de una explicación magistral de su historiador, concluyendo el recorrido por el centro comercial y urbano de



Guantánamo hasta llegar al Fondo de Bienes Culturales que oferta productos artesanales auténticos.



Visita a Caimanera

Es una opcional que se organiza mediante las oficinas de reservaciones del territorio para conformar grupos de excursionistas y visitar la jurisdicción de Caimanera, zona de reconocidos valores naturales e históricos. En las orillas de una extensa bahía de bolsa, se ubica la industria salinera más grande de Cuba, se realizan actividades marítimo portuarias y pesqueras y está ubicada la Base Naval de Guantánamo territorio usurpado hace más de un siglo por Estados Unidos.

Al norte de la ciudad existe una modesta elevación donde se encuentra el insigne Hotel Caimanera, que se convierte en el mirador natural más emblemático de la ciudad y todo su entorno paisajístico, incluyendo la zona del puerto y el gran valle de Guantánamo junto al macizo montañoso Sagua-Baracoa, los cuales podrá disfrutar por un sistema de reservaciones anticipadas que se organizan a través de las agencias de ventas, con las ofertas de:

-Pasadías en Caimanera, programa turístico acogedor para conocer más sobre esta legendaria ciudad, su pueblo y terminará con actividades recreativas en su hotel.





-Excursión a Caimanera con posibilidades de visitar los senderos de Los Monitongos-Los Tinajones, sitios excepcionales del semidesierto con canales rocosos con manantiales de agua que propician una flora y fauna exclusivas del lugar. Incluye recorrido hacia la marina ciudad de Caimanera, por el museo municipal y otros sitios de interés turístico, y mirador desde el hotel.

-Paseo en tren con excursión a Caimanera en grupo. Es un ferrocarril recorrido en un tren tradicional hasta el poblado de Caimanera que se coordina mediante las oficinas de reservaciones del territorio para realizar un recorrido por este territorio fronterizo hasta llegar al hotel, localizado en una elevación sobresaliente al norte de la ciudad, donde existe un mirador en su segundo nivel que permite observar

la gran bahía de bolsa y la ilegal Base Naval de EE.UU., con peculiaridades y condiciones de acceso que obligan a solicitar los permisos de entrada con 72 horas de antelación por medio de Infotur y las agencias de viaje del territorio. Incluye almuerzo criollo.

Excursión a Los Monitongos

Excursión a Los Monitongos, Monumento Nacional, recorrido por un sistema rocoso montañoso propios de la zona, que presentan inusitadas configuraciones de bellezas esculturales y semejantes a figuras del mundo animado e inanimado, dentro del Parque Nacional Sierra Maestra, incluye desplazamientos por un sendero con una longitud de 1.6 Km, observación de especies de árboles, diferentes tipos de aves, muchas especies de cactáceas, jutías, iguanas y un

mirador natural para observar el valle y la Bahía de Guantánamo, la Base Naval y el Mar Caribe.

Pasadía recreativa en el Complejo Bayatiquirí

Lugar de sano esparcimiento y diversión durante todo el día con ofertas recreativas, gastronómicas y música.

En un bello entorno natural a orillas de la ciudad y muy cerca se encuentra Villa Santa María que ofrece alojamiento, piscina y otros servicios, que le facilitará además celebraciones y encuentros familiares e incluso disfrutar de un espectáculo nocturno en su cabaret y áreas aledañas.

Recorridos por el semidesierto cubano

Esta zona es la menos lluviosa y más seca de Cuba, y posee características semidesérticas a todo lo largo del litoral sur de la provincia, la cual contrasta hacia el norte con la más lluviosa de la Reserva de la Biosfera Cuchillas del Toa. Es una opción propicia para diferentes recorridos turísticos de naturaleza con opcionales desde la ciudad capital y ofertas para disfrutar de pasadías en las Bases de Campismo y en sus playas.

Recorrido: para conocer los Jardines de Cactus, el litoral sur y miradores naturales, los campismos y Playitas de Cajobabo, Monumento Nacional.


Recorrido: por La Ruta Martiana, accesible desde Playitas de Cajobabo. Vinculada a la belleza paisajística del viaducto La Farola y sus miradores.

Recorrido nocturno a la Guantanamera

Opción de un recorrido nocturno por el Boulevard de Guantánamo enrollado en un ambiente popular tradicional que le permitirá visitar la Casa de la Trova, la Casa de las Promociones Culturales La Guantanamera, el Piano Bar, el Restaurante 1700, la Casa del Chocolate La Primada y La Casa del Changüí, entre otras instituciones a ritmo de la música y los bailes tradicionales.

Safari a Maisí

Salida en bus, en Jeep o en Motos hasta la Punta de Maisí, el extremo más oriental de la isla, por donde Cuba comienza, a unos 70 km de distancia. Pasando por el macizo





cacaotero y cocotero de Baracoa. Un recorrido a través de un paisaje que combina elegantemente las costas con las montañas. Visita a casa de un campesino chocolatero en El Güirito. Visita al Paso de los Alemanes, pequeño túnel natural. Vista del Cañón de Yumurí, Elemento Natural Destacado. Tránsito por las zonas cafetaleras de La Gran Tierra hasta al faro La Concha y la Villa Punta de Maisi, con observación de las terrazas mejor conservadas del Caribe. Baño en una playa de arenas blancas y regreso a Baracoa.


Recorrido por el Zoológico de Piedra

Recorrido ecoturístico por el Zoológico de Piedra, único de su tipo en el mundo, ubicado en la carretera a Yateras a 27 km de Guantánamo, donde el original escultor, Ángel Iñigo Brito, creó un interesante mundo de animales por más de 20

años esculpiendo las piedras de la finca desde 1977. Su hijo Ángel Iñigo Pérez, ha continuado su obra. A través del recorrido por los senderos puede disfrutar de la flora y fauna del lugar y observar in situ más de 400 piezas talladas que conforman un impresionante parque natural con una vegetación muy verde y abundante como parte de Las Cuchillas del Toa, lleno de encantos y miradores; desde su altura natural se visualiza el conocido Valle de Guantánamo.

Safari a Quiviján

Se inicia en la ciudad de Baracoa y culmina en la comunidad de Quiviján, posee una longitud de 25 km. Se podrán observar: la fábrica extractora de aceite de coco, la fábrica de chocolate fundada por Ernesto Che Guevara en 1963, el río Duaba y el sitio histórico del Alto del Pino. Continuando



a un kilómetro está la finca La Esperanza, confortable alojamiento, al estilo campestre, para los clientes del turismo de naturaleza, con opciones de baño en el río, paseo en bote y acampadas. En la comunidad del Toa, se toma la Vía Mulata, apreciándose durante todo el recorrido las Cuchillas del Toa, declaradas Reserva de la Biosfera por la Unesco en el año 1987, y las típicas balsas de bambú o las cayucas y cayuqueros. Se destacan especies de la flora de gran valor y una fauna muy propia representadas por el tocororo, el zunzuncito y otras especies. Se observará también la fábrica de productos típicos en Tabajó donde se elaboran cucuruchos, turrone y cascos de naranjas muy auténticos de Baracoa. Al finalizar el visitante podrá compartir con

la comunidad y deleitarse con un baño en el río Quiviján.

Ruta turística Ojito de Agua-Bahía de Taco

El primer día comienza a partir de la bienvenida a la ciudad de Guantánamo, con hospedaje en el Hotel Martí y la noche a disposición de los clientes.

Al día siguiente inicia la expedición de 70 km con una travesía desde el municipio Yateras hasta Baracoa en un ómnibus que lo conducirá hacia la comunidad de Palenque.

De ahí se hará un transfer en camión serrano hasta la Comunidad de Riíto; donde está ubicada la estación rústica de Ojito de Agua para visitar el sendero natural La Torre.

El área tiene opcionales de gran atractivo como las rutas del deslizamiento del Toa, Loma del





Mulo y Vázquez-Yarey.

Se hará un recorrido a pie hasta la localidad de Boca de Piloto donde acamparán en casas de campaña.

Al día siguiente el recorrido continúa por los puntos de Jaragua y La Naza hasta la localidad de Arroyo Bueno, con posibilidad de alojamiento en un centro para visitantes. Al amanecer la marcha prosigue hasta la Meseta de Iberia, desde la que se divisa la impresionante vegetación y afluentes de varios arroyos con saltos y rápidos encañonados. El lugar de acampada será El Pagao a orillas de su riachuelo. El próximo punto del recorrido es el Balcón de Iberia, donde podrá admirar una impresionante vista del Parque Nacional Alejandro de Humboldt y disfrutar de un baño en su piscina natural. Luego se trasladarán a la Comunidad de Santa María desde donde viajarán en camionetas

rurales para hacer una parada en la Bahía de Taco, con la opción de un recorrido marítimo en bote por el refugio natural del manatí. El almuerzo será en la finca La Esperanza y por último se podrá conocer la Ciudad de Baracoa.

Safari a Punta de Maisí

Excursión a Maisí: Salida en bus, en Jeep o en Motos hasta la Punta de Maisí, el extremo más oriental de la isla, por donde Cuba comienza, a unos 70 km de distancia. Pasando por el macizo cacaotero y cocotero de Baracoa. Un recorrido a través un paisaje que combina elegantemente las costas con las montañas. Visita a casa de un campesino chocolatero en El Güirito. Visita al Paso de los Alemanes, pequeño túnel natural. Vista del Cañón de Yumurí, Elemento Natural Destacado. Tránsito por las zonas cafetaleras de La Gran Tierra

hasta al faro La Concha y la Villa Punta de Maisí, con observación de las terrazas mejor conservadas del Caribe. Baño en una playa de arenas blancas y regreso a Baracoa. Safari a Maisí, se convierte en la oportunidad de penetrar la naturaleza hacia el extremo más oriental de Cuba, para ver por dónde nace el sol en la Isla con un amanecer exclusivo, muy cerca de la Villa Punta de Maisí, adornado por el Faro Concha, las Terrazas mejor conservadas del Caribe, plantaciones de cafetales muy sobresalientes, vista a Pozo Azul y otros sitios arqueológicos y playas. La posibilidad de visitar el hotel Faro de Maisí.

Playas de Baracoa


Baracoa por estar situada en la costa norte posee muy buenas playas. Entre ellas las playas Cajuajo, Manguito, Miel (la más

popular), Blanca y Maguana, esta última la mejor de todas, famosa por sus arenas color oro y su vegetación aún virgen, lo que la convierte en un lugar obligado para el baño y el sano esparcimiento. Posee excelentes condiciones para el buceo hasta sus hermosas barreras coralinas. Está ubicada a unos 20 km de la ciudad y se puede acceder a ella por omnibus, taxis y otros medios.

Opciones en los Principales Ríos Baracoenses

Se relaciona con las instalaciones de la Finca Rancho Toa y la Finca La Esperanza y sobresaliente Puente del Toa, acorde a los intereses de los clientes para observar los accidentes. Encontrándose en esta región y el entorno, más de 130 especies árboles, también se registran más de 130 especies de helechos, unido a una abundante





ornitología, además presenta una fauna acuática de abundantes, entre otros que posibilita un verdadero acercamiento a lo autóctono, natural, facilitando intercambio cultural con sus pobladores, que aún mantienen costumbres de los aborígenes que nos precedieron en cuanto a palabras

y hábitos propios de esta localidad y su entorno. Son 29 ríos existentes con acogedor clima y vegetación en su entorno para pasar un día agradable y veraniego, como: El Río Miel, muy conocido por su leyenda de que el que se baña se queda o está obligado a volver, nos facilita

varias posibilidades en sus pozetas y aguas cristalinas hasta el su afluente Río de las Minas. El Sendero Navegando por el Toa, un Paseo Fluvial en Bote por el río Yumurí, así como el Río Duaba con sus frescas y claras aguas con lugares muy populares como el Pellizcazo, el Puente, el Campismo, el Charco de La Piña, La Cascada y otros.

Parque Turístico Yumurí

Excursión al Parque Turístico Yumurí, parte desde el casco histórico hacia el Este de la región, conociendo la leyenda del río miel, la naturaleza del mayor Macizo Cacaotero de Cuba y sus procesos agroindustriales, que nos convierten en la capital del cacao, la historia de las Plantaciones del Guineo (Banano), los ferrocarriles, los ingenios, el comercio marítimo, los teleféricos transportadores de guineo, estrechamente vinculados a las Fiestas del Nengón y el Kiribá. También encontrará un bello litoral

con varias playas, un singular túnel llamado el Paso de los Alemanes para llegar al Área Protegida del Cañón del río Yumurí, ingenio de la naturaleza con un sendero fluvial en bote, encierra un sano y silencioso ambiente muy verde, aves y la leyenda aborígen del vocablo Yumurí hasta las legendarias tradiciones comunitarias, permite el senderismo y se puede ascender a los miradores de la Loma de la Boruga. Posee un Ranchón gastronómico. Tiene una versión con el Gran Tour Yumurí en Jeep terminando la aventura hacia playa Cajuajo. Excursión a Maisí:

Ruta del Café

Encuentro con Los Cafetales Franceses, Patrimonio de la Humanidad. La ruta se inicia en Guantánamo, asiento de la migración francesa que llega a sus montañas para dejar su impronta en la cultura cafetalera. En el trayecto se disfrutará de un paisaje con relieve: las llanuras, los valles intramontanos y el contraste de





las montañas del Grupo Sagua-Baracoa. Se incluyen las visitas a los cafetales La Virginia, y El Jagüey y Zoológico de Piedra.

Ruta Ruta del Cacao

Excepcional recorrido por la Capital del Cacao y el chocolate en Cuba, son salida de la Casa

Museo del Cacao en el Centro Histórico, recorrido arquitectónico y sociocultural de los emigrantes franceses, la leyenda del río miel, la Estación Experimental del Cacao, visita a campesinos, Plantas de Beneficio, el poblado del Jamal y Sendero del Cacao en Finca Duaba,



LUGARES DE INTERÉS



Parque Nacional Alejandro de Humboldt

Es el más extenso del Sistema Nacional de Áreas Protegidas y el corazón de la Reserva de la Biosfera Cuchillas del Toa, ocupa una superficie de 69 341 ha, y presenta gran variedad de ecosistemas que comprenden zonas marinas, ríos, llanuras, mesetas y montañas de gran altura.

Tumba francesa

Grupo portador de la cultura francohaitiana con más de 100 años de fundada, que junto con la de Santiago fue declarada Patrimonio de la Humanidad, porque ha mantenido una de las tradiciones más antiguas de Guantánamo, ejercida por colonos y esclavos franceses que emigraron al territorio por causa de la Revolución haitiana.

Actualmente, posee una institución propia que se ha convertido en un centro cultural insigne de la ciudad de Guantánamo, conocido como: La Tumba Francesa Pompadour, que se encuentra enclavada en el emblemático barrio de La Loma del Chivo. Dirección: Calle Serafín Sánchez, No.715 e/ Jesús del Sol y Narciso López.

Horarios: Martes:

Mi Tumba Baila, de 9:30 a.m. a 1:00 p.m. Jueves: 2do y 4to jueves de cada mes a las 7:00 p.m. (Música, Baile y Tradición) Viernes: 9:30 a.m. a 2:00 p.m.



Lugares de interés |

Ruinas de cafetales franceses

Están integrados por un conjunto de edificaciones agroindustriales que en un 95 por ciento pertenecen al siglo XIX y el resto de principios del XX, y poseen gran singularidad por sus características tipológicas como consecuencia del fomento y desarrollo de la caficultura de la época, muy influenciada por la cultura francesa.

VISITAS

Monumento Nacional Playitas de Cajobabo

Es el lugar más relevante de la provincia. Fue por donde desembarcaron los Mayores Generales José Martí y Máximo Gómez, el 11 de Abril de 1895, para unirse al proceso independentista reiniciado el 24 de Febrero. El monumento se encuentra adosado a un enorme paredón de roca en Playita de Cajobabo. Aquí podrá visitar el Museo y Bosque Martiano en los cuales encontrará una estrecha relación con la presencia de nuestro Héroe Nacional.

Mausoleo de La Confianza

En el km 3 1/2 de la Carretera Caimanera se halla el Conjunto monumental alegórico al alzamiento del 24 de Febrero dirigido por Pedro A. Pérez, donde se encuentran los restos de los 42 integrantes del mambisado guantanamero y otros combatientes quienes participaron en las luchas de independencia.

Horario: lunes a sábado
8:30 a.m. a 11:30 a.m.
1:00 p.m. a 5:00 p.m.

Plaza de la Revolución Mariana Grajales

Inaugurada por el Comandante en Jefe Fidel Castro Ruz. Encierra



| Lugares de interés



en su conjunto escultórico la historia de lucha independentista del pueblo de Guantánamo y se destacan las figuras de Mariana Grajales, el Mayor General Pedro Agustín Pérez y otros patriotas. Centro de referencia de los estudios de la familia Maceo e institución emblemática del trabajo comunitario en la provincia guantanamera.

Dirección: Calle 10 norte e/ 2 y 3 Oeste

Tel.: (5321) 326252 / 326253

Horarios: Lunes a Viernes:
8:00 a.m. a 4:00 p.m.

Sábados: 8:00 a.m. a 12:00 m.

Museo provincial

Atesora la rica historia del pueblo guantanamero. En él se encuentra la Sala de la Cosmonáutica en homenaje al primer cosmonauta latinoamericano, el cubano Arnaldo Tamayo Méndez. Es monumento local y Museo Provincial desde 1983. Expone valiosas piezas de la cultura precolombina, así como otras que son el reflejo de las tradiciones de la localidad.

Dirección: Martí esq. Prado
Tel.: (5321) 325872

Sala de la Cosmonáutica

Expone el primer Vuelo Conjunto Cuba-URSS y del primer cosmonauta latinoamericano, inaugurada el 22 de junio de 2010 como parte del Museo de la Ciudad. Hace transitar al visitante por un itinerario desde los preparativos del vuelo hasta el regreso a la Tierra; decenas de objetos, gigantografías que reproducen diferentes instantes desde el lanzamiento, vestuarios y el módulo de descenso de la nave Soyuz 38, así como vitrinas con la historia de ese trascendental evento universal.



Baracoa



El Centro Histórico de la Ciudad de Baracoa, es el área de la que fuera la primera Villa fundada en Cuba por los españoles en 1511, reconocida como primera capital y obispado de la Isla. Es la única que conserva su lugar original y una elegante conjugación de lo colonial con hermosos paisajes naturales que propician los más diversos títulos populares y elogios por su peculiaridad y belleza.

Permite diversos recorridos a lugares de interés trascendental para la ciudad.

El Yunque: es símbolo histórico que la ciudad hizo suyo para siempre y se ha convertido en la imagen de su identidad. Faro de los navegantes que circundan a la villa y de la firmeza de su pueblo siempre hospitalario y laborioso.

Monumento al Desembarco del Mayor General Antonio Maceo por Playa Duaba: es la zona donde se enmarca el simbólico hecho histórico, que identifica el lugar real del desembarco. En dicha playa existe un obelisco y una plaza en homenaje al primer combate en el Alto del Pino.

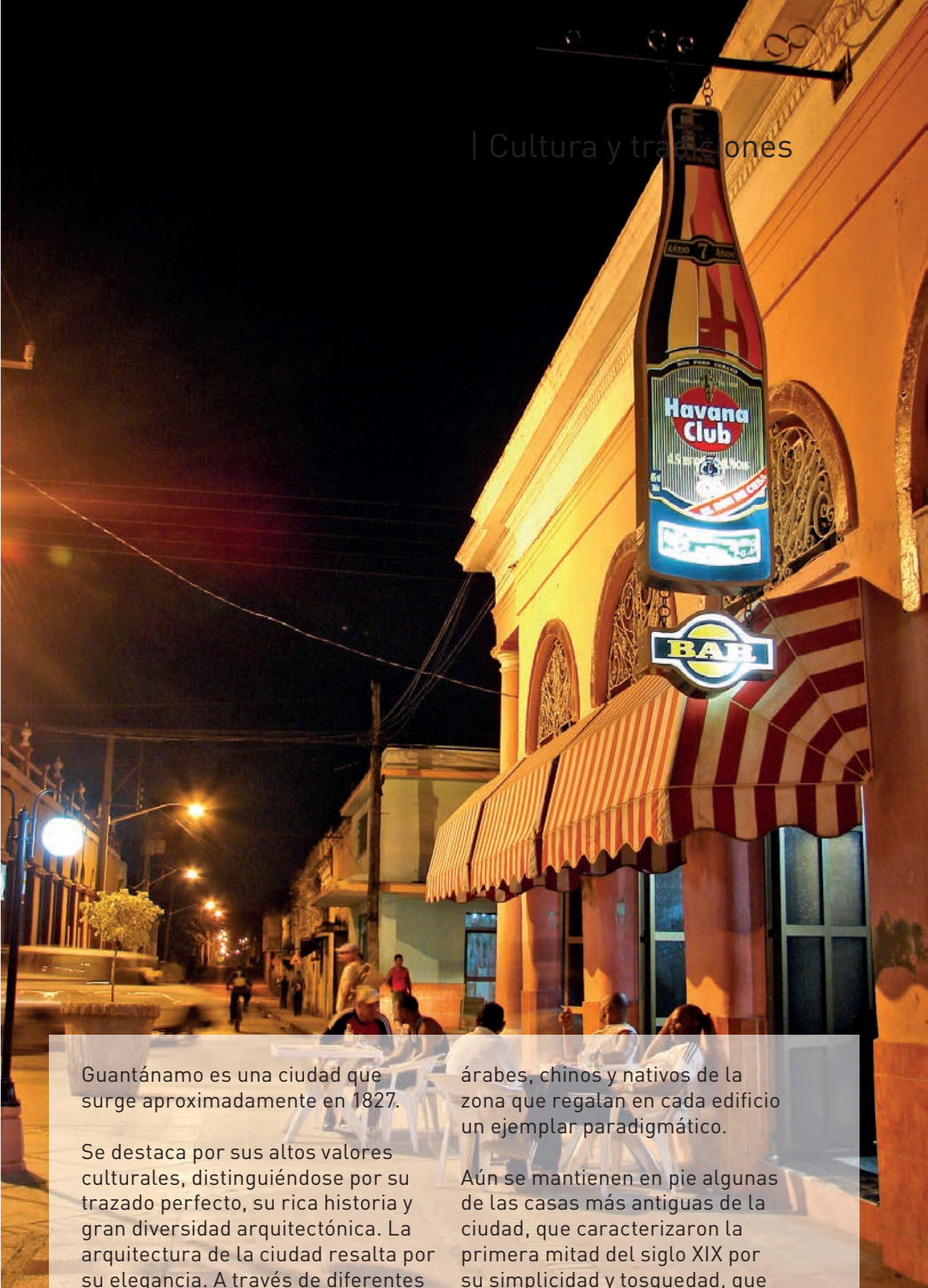
La Cruz de la Parra: se ha conservado por siglos en la Iglesia Parroquial Nuestra Señora de la Asunción de Baracoa. Fue colocada por el Almirante Cristóbal Colón en el Puerto de Baracoa, el sábado 1ro. de diciembre de 1492, cuatro días después de haber arribado a este oriental territorio. Los colonizadores la veneraron como símbolo del catolicismo español. Fue empleada en el proceso de evangelización de los aborígenes baracoenses y probablemente acompañó la primera misa presidida por el párroco, Bartolomé de las Casas, conocido como protector de los indios. Fue declarada Monumento Nacional en el marco del medio milenio de la ciudad, el 15 de Agosto del 2011.

Museo Municipal Forte Matachín: segunda en importancia de las tres fortalezas levantadas en la primera villa de Cuba. Quedó inaugurado el 18 de Octubre de 1981 para mostrar valiosas piezas arqueológicas de la cultura aborígen, objetos históricos, especímenes de las ciencias naturales y colecciones numismáticas y filatélicas. Calle Martí y Juración, Baracoa
Tel: (5321) 64 2122



CULTURA Y TRADICIONES





Guantánamo es una ciudad que surge aproximadamente en 1827.

Se destaca por sus altos valores culturales, distinguiéndose por su trazado perfecto, su rica historia y gran diversidad arquitectónica. La arquitectura de la ciudad resalta por su elegancia. A través de diferentes recorridos, el visitante que llegue a ella podrá apreciar obras de especial originalidad, expresadas por sus protagonistas: arquitectos, maestros de obra, alarifes y constructores populares anónimos de origen tan diverso como catalanes, franceses,

árabes, chinos y nativos de la zona que regalan en cada edificio un ejemplar paradigmático.

Aún se mantienen en pie algunas de las casas más antiguas de la ciudad, que caracterizaron la primera mitad del siglo XIX por su simplicidad y tosquead, que denotan los aires vernáculos de nuestra primera arquitectura.

Recorridos por la Ciudad de Guantánamo

Hay posibilidad de realizar diferentes tipos de recorridos de familiarización

Cultura y tradiciones |



con servicio de guía incluido, así como otros para conocer mejor la Ciudad capital de Guantánamo.

Los recorridos son con servicio de guía incluido para conocer la Tierra del Guaso, que inspiró al autor de la canción La Guantanamera, su Centro Histórico y Catedral, el Bulevard, el Palacio Salcines en cuya cima se encuentra la estatuilla de La Fama, símbolo de la ciudad y un mirador con bellas vistas de todo el gran valle guantanamero y de diversos ingenios de la arquitectura local,

torres de iglesias, entre otras. Podrá apreciar la planimetría rectilínea, casi perfecta, de las calles urbanas, únicas de su tipo en Cuba que orientan de norte a sur y de este a oeste como todo un mapa geográfico para recorrer la ciudad visitando la Tumba Francesa, la Casa del Changúí, los museos, galerías, Casas de la Trova y de la Música, así como otras instituciones de servicios y de interés turístico.

Estos se organizarán por interés del cliente directamente en las agencias de viajes.

| Cultura y tradiciones

CATEDRALES Y PLAZAS

La catedral de Guantánamo: Santa Catalina de Ricci

De trascendental importancia para la ciudad es su Catedral, construida en uno de los laterales del Parque Central José Martí, el sitio urbano más concurrido de la ciudad, que según se dice, es la más pequeña del mundo. Dirección: Flor Crombet, e/ Pedro A. Pérez y Calixto García. Parque José Martí Tel: (5321) 326928

Catedral-Parroquia de Nuestra Señora de la Asunción de Baracoa

Es reliquia histórico-cultural de la ciudad, heredera del patrimonio eclesiástico de los primeros templos desde los albores del siglo XVI, cuando se fundó la Villa. En su interior se atesora la llamada Cruz de la Parra, antiquísima reliquia autenticada. Dirección: Maceo, e/ Pelayo Cuervo y Ciro Frías, Baracoa.

RECORRIDOS POR LA CIUDAD PRIMADA



Posibilidad de organizar diferentes rutas para conocer mejor la primera villa fundada en la Isla, que ya atesora más de 500 años de existencia, con servicio de guía incluido.

Uno de los recorridos se hará por el Centro Histórico que dio origen a esta V Centenaria y primera villa de Cuba, la única que preserva su ubicación original en las orillas

del Puerto Santo, donde Colón permaneció 7 días en su primer viaje. Se visitará la Catedral e Iglesia Parroquial donde se encuentra la exclusiva y bendecida Cruz de la Parra; la estatua del rebelde Hatuey; el hostel La Habanera; el sistema defensivo contra corsarios y piratas, que comienza por la fortaleza de Seboruco, hoy Hotel El Castillo. Este último lugar cuenta con el mejor mirador de toda la

Cultura y tradiciones



ciudad desde el cual se pueden observar: la bahía con el Hotel Porto Santo al fondo, el Yunque, la Bella Durmiente, el Parque eco-arqueológico de Majayara, el litoral con la Ensenada del Río Miel, el malecón y el hostel La Rusa, entre otros. Otras opciones que se incluyen son: el museo arqueológico El Paraíso con vistas panorámicas, diferentes instituciones urbanas de marcado interés turístico y el



museo local del Fuerte Matachín con el cual se termina el recorrido. Estos viajes se ajustarán a los intereses de los clientes a partir de sus reservaciones en las Agencias de Viajes con las siguientes combinaciones: arqueológico desde Hatuey-Guamá, museos y Majayara y patrimonial y arquitectónico.

Sitios de interés cultural |

EN GUANTÁNAMO

Casa de la Trova Benito Odio

En el centro de la ciudad, lugar de obligado encuentro para músicos, melómanos y toda aquel interesado en la música tradicional mediante las voces e instrumentos de solistas y agrupaciones de la vieja trova, el son tradicional y otros géneros de la auténtica música criolla. Es el espacio ideal para conocer el sonido de la trova y el son en el Alto Oriente Cubano al calor de su gente y el sabor refrescante de sus bebidas. Lleva el nombre de uno de los más insignes trovadores. Dirección: Pedro Agustín Pérez, esq. a Crombet. Horario: de martes a domingo: 9:00 a.m. a 12:00 m. 2:00 p.m. a 6:00 p.m. 7:00 p.m. a 12:00 p.m.



géneros: bailes folclóricos afrocubanos, anglófonos y francófonos, así como danzas populares tradicionales. Su espacio más reconocido es el espectáculo, Bajo la Ceiba. Debe su nombre al citado árbol bajo el cual se arma la escena en el lugar más céntrico de la ciudad, el Parque Martí y la Catedral.

Biblioteca Provincial Policarpo Pineda

Dirección: Calle Los Maceo
esq. Emilio Giró
Tel: (5321) 323352

Galería de Arte

Palacio Salcines
Dirección: Calle Pedro
A. Pérez esq. a
Prado. Tel: (5321) 324704

Ballet Folclórico Babul

Institución de las artes escénicas guantanameras que en sus presentaciones incursiona en diferentes manifestaciones danzarias de los más diversos

Su espectáculo es propicio para que se presenten otras manifestaciones como la música, el ritmo tradicional guantanamero por excelencia: el Changüí, con un espacio muy especial. El espectador se convierte en ente activo que baila y canta con lo más genuino de nuestra cultura.



| Sitios de interés cultural



Casa de la Cultura

Guantánamo

Dirección: Calle Pedro A. Pérez
e/ Crombet y Aguilera
Tel: (5321) 326391

Librería Asdrúbal López

Dirección: Calixto García esq.
Emilio Giró
Tel: (5321) 328063
Horario: lunes a domingo:
9 a.m. a 9 p.m.

Casa del Changüü

La Casa del Changüü Chito Latamblat Veranes, es una institución cultural para la promoción e incremento del conocimiento del género musical más antiguo de la provincia. Inaugurada el 14 de febrero de 2007 en el popular

barrio de la Loma del Chivo, foco de la cultura popular tradicional de la Isla, permitió coronar con su apertura una vieja aspiración de músicos, compositores, bailadores e investigadores quienes añoraban un espacio para homenajear de forma permanente a los hombres y mujeres que por varias décadas lograron perpetuar en el tiempo el cadencioso ritmo de origen campesino, que ha invadido las grandes ciudades de Cuba y se pasea hoy por el mundo.

Dirección: Serafín Sánchez, e/
Narciso López y Jesús del Sol
Tel: (5321) 32 4178

Horario: de martes a domingo:
9:00 a.m. a 12:00 m.
2:00 p.m. a 6:00 p.m.
7:00 p.m. a 12:00 p.m.



Sitios de interés cultural |



Ranchón del Nengón y el Kiribá

Fiesta del Kiribá y El Nengón, manifestación sociocultural de un Grupo Portador en la comunidad del Güirito, a 10 kms de Baracoa, en medio de las grandes plantaciones cacaoteras, fincas con café y alta incidencia viandera, donde familias de descendientes practican frecuentemente estas tradiciones de cantos y bailes en un Ranchón Campestre y la comparten con los visitantes, acompañados de sus bebidas y platos típicos del cacao, coco, guineo, dulces, frijoles, el calalú, bacán, cucurucho, turrone, frangollos, etc.

Casa de la Trova

Victorino Rodríguez

Donde se puede escuchar y bailar la música tradicional cubana y baracoense, en vivo, interpretada por agrupaciones locales.

Dirección: Maceo No. 149 B, e/ Ciro Frías y Pelayo Cuervo, Baracoa.

Galería de Arte Eliseo Osorio

Muestras permanentes y transitorias, conferencias, clases y talleres de creación y apreciación, visitas especializadas; Proyecto



Ciudad Galería para la ambientación del emporio ciudadano; Familiarite, encuentro de creadores con sus familiares e invitados; concursos infantiles Pensamiento de Martí (28 de Enero) y Pintar a Maceo (31 de Marzo); evento Eliseo Osorio,

| Sitios de interés cultural

convocado en pintura, dibujo, investigación, fotografía y taller de creación; concurso de talla en madera Guayacán (Noviembre 6, 7 y 8); Proyecto Acercamiento, vínculo cultural con los municipios Maisí, Moa, Imías y Sagua de Tánamo; espacio Conocer al artista, para la promoción de jóvenes talentos en la localidad (Cine Encanto); promoción de videos.
Dirección: Maceo, e/ Frank País y Pelayo Cuervo, Baracoa.

Tel: (5321) 641011

Biblioteca Raúl Gómez García

Dirección: Calle Martí, No.130, e/ Frank País y Pelayo Cuervo.

Tel: (5321) 643300

Librería Rubert López

Dirección: Calle Martí, esq. a Céspedes. Baracoa.

Casa de la Cultura Cecilio Gómez Lambert

Dirección: Calle Maceo No. 124, e/ Maraví y Frank País.

EVENTOS

GUANTÁNAMO

Carnavales

Todos los años se celebran en el mes de agosto en honor a San Joaquín. El veraniego y caluroso mes es la mejor oportunidad de conocer la idiosincrasia del guantanamero y bailar al ritmo del Changüí y de los sones tradicionales, así como de los desfiles de congas y personajes folklóricos. Es un bello espectáculo de carrozas y comparsas; es oleada de pueblo alegre y carnalero que goza y comparte solidariamente con visitantes y amigos.

Fiesta a la Guantanamera

La ciudad de Guantánamo, animada por la rica historia social y cultural que la engrandece, se engalana cada diciembre con una nueva jornada de su celebración mayor: la Fiesta a la Guantanamera. El evento cultural más importante del territorio, tiene un carácter múltiple, con actividades científicas, organizadas por las instituciones culturales de la ciudad, con la participación de diferentes provincias del país, se realizan numerosas actividades



culturales destinadas a mostrar el rescate, protección, preservación y promoción de los principales valores

Eventos |

culturales, locales y nacionales; también el intercambio con países del área del Caribe, del 1º al 4 diciembre, anualmente. Los interesados pueden comunicarse con: Agencia Paradiso. Dirección: Aguilera No 207, e/ Moncada y Agramonte. Guantánamo, Cuba. E-mail: gcomergto@scgt.artex.cu/ guantanamera@gtmo.cult.cu

Festival del Changüí

El Festival Nacional del Changüí Elio Revé Matos, se realiza cada dos años en la provincia de Guantánamo para fomentar la permanencia y desarrollo de ese ritmo musicalailable oriundo de las comunidades serranas de El Salvador, Yateras y Manuel Tames. Reúne a los más auténticos cultivadores del género y de otras expresiones músico-danzarias de la región como el Nengón, el Kiribá, y la Tumba Francesa. Se realizan numerosas actividades teóricas y recreativas durante la jornada: del 30 de mayo al 4 junio. Para mayor información dirigirse a Centro Provincial de la Música, Guantánamo. E-mail: cpm@gtmo.cult.cu

Jornada Nacional de Literatura y Artes Plásticas Regino Eladio Boti

Guantánamo celebra cada año la Jornada Nacional de Literatura y Artes Plásticas Regino E. Boti, evento que rinde homenaje al intelectual cubano quien revolucionó la poesía cubana del Siglo XX con su libro Arabescos Mentales. Conferencias, mesas redondas, presentaciones de libros, recitales de poesía y exposiciones de pintura y grabado, resaltan entre las actividades que durante cuatro días organizan el Centro Provincial del Libro y la Literatura, el Sectorial de Cultura, el Consejo de las Artes Plásticas y la Unión

de Escritores y Artistas de Cuba (UNEAC) en el territorio.

Simposio sobre el patrimonio de los pueblos del Caribe

Se celebra anualmente del 1º al 4 de diciembre en Guantánamo con la presencia de prestigiosos investigadores del patrimonio en Cuba y el Caribe quienes se reúnen para el intercambio sobre temas relacionados con identidad, turismo, restauración arquitectónica, patrimonio natural, cultural e industrial, la arquitectura en las Antillas, museología y conservación, desarrollo urbanístico en los centros históricos, las migraciones y su papel en la conformación de las historias locales.

Semana de la cultura guantanamera

Una de las celebraciones más significativas de la cultura guantanamera donde se representan las más genuinas tradiciones con diferentes actividades y manifestaciones artísticas y danzarias, enmarcadas en diferentes eventos locales y promoviendo la amplia participación popular, con ferias, exponents, bailables y festividades, en la última semana de febrero de cada año.



EN BARACOA

Fiesta de las Aguas

Son festividades por la ruta del milenio de la Villa entre los días del 10 al 15 de agosto de cada año, describir ciudad de las aguas, 29 ríos, playas, incluye actividades solemnidad y conmemorativas por el aniv. De la Villa,

Carnavales Baracoenses

Son celebraciones anuales a inicios del mes de abril con un entusiasta programa que posibilita la recreación a niños y adultos. Es una oportunidad para conocer las

tradiciones de los baracoenses. Se realizan desfiles de congas, comparsas y personajes folklóricos.

Se baila con agrupaciones a los acordes del genuino son cubano.

Semana de la Cultura Baracoesa

Todos los años en la última semana de marzo, tiene lugar esta celebración cultural llena de las más genuinas tradiciones con diferentes actividades y demostraciones de diversas manifestaciones artísticas y danzarias, desde lo aborígen hasta lo moderno, enmarcada en diferentes eventos locales:

Fiesta del Kiribá y el Nengón, caracterizada por amplia participación popular, con ferias, expoventas, bailables y cierran con la peregrinación y festividades por el 1º de Abril.





INSTITUCIONES **RELIGIOSAS**

El privilegio de haber sido la primera Catedral y Obispado de a Isla hacia 1511 y disponer de un Obispado Territorial, da la posibilidad de poseer diversas instituciones religiosas.

EN GUANTÁNAMO

Obispado Guantánamo-Baracoa

Ave. de Los Estudiantes,
esq. a San Gregorio
Tel: (5321) 326287 / 355525

Iglesia Católica La Milagrosa

Calle Ave. de los Estudiantes,
esq. a Regino E. Boti
Tel: (5321) 355525

Iglesia de la Catedral Santa Catalina de Ricci

Calle Flor Crombet e/ Pedro A. Pérez
y Calixto García, Parque José Martí
Tel: (5321) 326928

EN BARACOA

Basílica Menor Nuestra Señora de la Asunción de Baracoa

Donde se custodia la Cruz de la Parra (Monumento Nacional).
Maceo esq. a Ciro Frías
Tel: (5321) 643005 / 643352
Horario: Lunes Jueves y viernes: 8:00 am a 11:00 am y 4:00pm a a 7:00 pm
Martes y miércoles 7:00 am a 11:00 am y 4:00pm a a 7:00 pm
Sábado : 8: 00am a 11:00am y 5:00 pm a 9:00pm
Domingo: 8:00am a 12:00 m

AGENCIAS DE VIAJE



LAS EXCURSIONES PUEDEN SER ADQUIRIDAS EN LOS BUROES DE VENTA DE LAS AGENCIAS DE VIAJES.

HAVANATUR GUANTÁNAMO

Aguilera, e/ Calixto García y Los Maceo, Guantánamo.

lunes a sábado:

9:00 a.m. - 12:00 m. / 2:00 p.m.

- 4:30 p.m. Tel: (5321) 326365

Email: ventas.gtmo@havanatur.cu

HAVANATUR BARCOA

Martí # 225 entre C. Galano y

Roberto Reyes. Lunes a viernes:

8:30 a.m. - 12:00 m. / 1:30 p.m. - 4:30

p.m. Sábado: 8:30 a.m. - 11:30 a. m.

Tel: (5321) 645358

Email: robertoc@havanatur.cu

CUBATUR GUANTÁNAMO

Aguilera, e/ Los Maceo y

Calixto García. Lunes a sábado:

8:30p.m. - 4:30 p.m.

Tel: (5321) 328342

CUBATUR BARCOA

Maceo s/n, esq. Pelayo Cuervo.

Lunes a sábado: 8:00 a.m. -

12:00 m. / 2:00 p.m. - 6:00 p.m.

Domingo: 8:30. a.m. - 12:00

m. Telefax: (5321) 645306

Email: eric.barrabia@cubaturstgo.tur.cu

ECOTUR

Hotel 1511, : Maceo # 103, entre 24

de febrero y 10 de octubre. Lunes

a sábado: 8:00 a.m. - 12:00 m. /

2:00 p.m. 5:00 p.m. Domingo: 8:30

a.m. - 12:00 m. Tel: (53) 2164 2478

Email: reservas.bca@gtm.ecotur.tur.cu

GAVIOTA TOURS

Calle Maceo s/n, esq. Rafael Trejo.

Lunes a domingo: 8:00 a.m.

- 12:00 m. / 2:00 p.m. - 6:00 p.m.

Tel: (5321) 645164

Email: buro.gtours@gavbcoa.co.cu

BURÓ HOSTAL LA HABANERA

Lunes a sábado: 8:00 a.m.

- 12:00 m. / 2:00 p.m. - 6:00 p.m.

Tel: (5321) 644115

CUBANACAN:

Martí #181 A entre C.Frías y

Céspedes. Tel.: (53) 2164 4383.

OFICINA DE RESERVACIONES

CAMPISMO POPULAR

OFICINA CUBAMAR GUANTÁNAMO

Calle Crombet , e/ Martí y Pedro

A. Pérez. Tel: (5321) 327356

Horario: Lunes-viernes

9:00 a.m.-12:00 p.m./2:00 p.m.-5:00

p.m./sábados: 9:00 a.m.-12:00 p.m.

OFICINA DE RESERVACIONES

DE CAMPISMO POPULAR:

Martí esq. 24 de febrero. Lunes a

sábado:

9:00 a.m. - 12:00 m. / 2:00 p.m.

- 6:00 p.m. Tel: (53) 2164 2776

Email: comercial.barcoa@

gtm.campismopopular.cu

DELEGACIÓN DEL

MINISTERIO DE TURISMO

Calixto García No. 1057, e/ Donato

Mármol y Varona, Guantánamo. Tel:

(5321) 355991 - Telefax: (5321) 355168

Email: secretaria@gtm.mintur.tur.cu

y comercial@gtm.mintur.tur.cu

RESTAURANTES



EN GUANTÁNAMO

Restaurante Siboney

En el hotel Guantánamo de Islazul. Calle Ahogados, esq. a 13 Norte, reparto Caribe. Especializado en cocina cubana e internacional. Tel: (5321) 381015 / 381090 / 381095.

Ranchón Río Bano

En Villa La Lupe, de Islazul. Carretera El Salvador, km. 3^{1/2}. Especializado en comida criolla. Tel: (5321) 384178.

Restaurante 1870

Crombet, e/ Pedro A. Pérez y Calixto García. Especializado en comida criolla e internacional. Desayuno de 7:00 a. m. - 9:00 a.m. Almuerzo de 12:00 m. - 3:00 p.m. Cena de 6:00 p.m. - 10:45 p.m. Tel: (5321) 320540

Restaurante Bayatiquirí

Especializado en comida criolla. Platos principales: paella y arroz a la chorrera. 12:00 m. - 10:45 p. m. Tel: (5321) 382904 / 381086

Restaurante Bodeguita de Paseo

Ave. Estudiantes, e/ Beneficencia y Carlos Manuel. Martes a domingo:



Desayuno 7:00 a.m. - 9:00 a.m.
Almuerzo 12:00 m. - 3:00 p.m.
Cena 6:00 p.m. - 11:00 p.m. (sábados y domingos hasta las 12:45 a.m.)
Tel: (5321) 323560

Restaurante Los Girasoles,

Calle Ahogados, esq. a 16 Norte, Guantánamo. Todos los días de 10 a.m. - 10 p.m. Tel: (5321) 384178

Restaurante Los Corales

Paseo, esq. a San Lino. Especializado en pescados y mariscos. Desayuno de 7:00 a.m. - 9:00 a.m. Almuerzo de 12:00 p.m. - 3:00 p.m. Cena de 6:00 p.m. - 10:45 p.m. Tel: (5321) 326818

Restaurante Venus

Calle Pedro A. Pérez, esq. a Crombet. Almuerzo 12:00 m. - 2:30 p.m. Cena 5:00 p.m. - 11:00 p.m.



Restaurante La Criolla

Calle Pedro A. Pérez, esq. a Crombet
Almuerzo 12:00 m. - 2.30 p.m.
Cena 5:00 p.m. 11:00 p.m.

Restaurante La Cienfueguera

15 Norte, esq. a 2 oeste, Reparto
Caribe. Especializado en comida
criolla. Desayuno de 7:00 a.m.
- 9:00 a.m. Almuerzo de 12:00 m.
- 3:00 p.m. Cena de 6:00 p.m.
- 10:45 p.m. Tel: (5321) 384209

Restaurante La Avellaneda

Calle Bernabé Varona, esq. a Calixto
García. Desayuno de 7:00 a.m.
- 9:00 a.m. Almuerzo de 12:00 m.
- 3:00 p.m. Cena de 6:00 p.m.
- 11:00 p.m. Tel: (5321) 324644

Restaurante México Lindo

Oriente y Aguilera. Especializado
en comida mexicana. Desayuno

CAFETERÍAS

GUANTÁNAMO

Cafetería La Rotonda

Carretera a El Salvador.
Tel: (5321) 383004

Dinos-Pizza Oroazul

Calle Aguilera, e/ Los Maceo y
Calixto García. Lunes a domingo de
9:30 a.m. - 12 m. Tel: (5321) 328351

Taberna La Ruina

Calle Calixto García, esq. a Emilio
Giró. Lunes a domingo: 9:30 a.m.
- 12 m. Tel: (5321) 329565

CAFETERÍA ESPECIALIZADA:

La Primada

Calixto García y Aguilera.
Especializada en productos a base
de derivados del cacao y chocolate,
con recetas típicas de la región de
Baracoa: chocolate caliente y frío,
bombones, peters, turrones, dulces
y otras golosinas. Todos los días de
8:00 a.m.- 10:45 p.m.
Tel: (5321) 328192

Cafetería La Indiana

Calle Flor Crombet, e/
Calixto García y Pedro A.
Pérez. Jueves a martes de
7:00 a.m. - 9:45 p.m.

Cafetería CIMEX La Arboleda

Km 3^{1/2} Carretera El Salvador.
Especializada en comida
rápida. Tel: (5321) 383005

Complejo Servi Soda Vía Azul

Prado y 6 Este, San Justo.
24 horas con ofertas variadas.
Tel: (5321) 355404

BARACOA

Cafetería Yumurí

Carretera Maisí, km 35. Lunes a
domingo de 9:00 a.m - 5:00 p.m.
Tel: (5321) 645224

RESTAURANTES



de 7:00 a.m. - 9:00 a.m. Almuerzo
de 12:00 p.m. 3:00 p.m. Cena
de 6:00 p.m. -10:45 p.m.

Restaurante Río Frío

Carretera de Santiago
de Cuba, km.18.
24 horas. Tel: (5321) 93300.

Restaurante Ranchón El Guanal

Playa Yateritas, San Antonio
del Sur. 24 horas

EN BARACOA

Restaurante La Punta

Ave. de Los Mártires, La Punta.
Comida cubana e internacional.
Especialidad de la casa: pescado con
leche de coco. Lunes a domingos de
10:00 a.m. - 10:00 p.m.
Tel: (5321) 641480 Email:
reservas@gavbcoa.co.cu

Finca Campesina Rancho Toa

Carretera Baracoa, Moa, km 5.
Comida cubana y criolla. Se incluye
la opcional de paseo en cayuca por el



Río Toa. Grupo de música tradicional.
Todos los días de 8:00 a.m. - 7:00 p.m.
A solicitud del cliente, se trabaja en
horario nocturno. Tel: (5321) 645224
Email: reservas@gavbcoa.co.cu

Restaurante Finca Duaba

Carretera de Moa km 3. Comida
criolla. Se puede disfrutar del
sendero del cacao, único de su tipo en
Cuba. Precio sendero:
2.00 CUC. Tel: (5321) 645224
Email: reservas@gavbcoa.co.cu.

Restaurante La Habanera

Calle Maceo No. 126, esq. a
Frank País. Comida cubana e
internacional. Tel: (5321) 645274

Restaurante Duaba en el Hotel Castillo

Calle Calixto García, Hotel
Castillo. Comida cubana e
internacional. Tel: (5321) 645165.



**Restaurante Santa María
en el Hotel Porto Santo**

Calle 5 e/ 8 y 9, Rpto Santa María.
Comida cubana e internacional.
Especialidad de la casa: ternera
al vino. Tel: (5321) 645106.

Restaurante 485

Calle Maceo, e/ Frank País
y Pelayo Cuervo. Comida
cubana. Tel: (5321) 643146.

Restaurante 1511

Calle Martí, e/ Ciro Frías y
Céspedes. Comida cubana.
Tel: (5321) 643146

El Ranchón del Paraíso

El Paraíso s/n, Baracoa. Comida
cubana. Tel: (5321) 643268

Restaurante El Jalisco

Calle Martí, e/ Céspedes y
Coroneles Galano. Comida cubana.



Casa del Cacao

Calle Maceo, e/ Frank País
y Maraví. Sala expositiva y
especializada del cacao, con
ofertas de productos a base de
chocolate con los más diversos
servicios. Martes a domingo
de 7:00 a.m. - 11:00 p.m.

Cafetería El Parque

Calle Maceo s/n. Parque Central.
Variedad en comidas ligeras y
dulces. Actividades nocturnas
con animación y música
grabada. Abierto las 24 horas.
Tel: (5321) 641206

Cafetería Los Pinos

Calle Martí. Bebidas y
saladitos. Tel: (5321) 645291

Cafetería Maguana

Km 20, Carretera Baracoa a
Moa. Especialidad de la casa:
espaguetis a la maguanera.
Lunes a domingo de 10:00 a.m.
- 7:00 p.m. Tel: (5321) 645224

Casa del Chocolate

Calle Maceo, esq Maraví.

Cremería El Cocal

Calle Martí e/ Ciro Frías y Céspedes.

**Cafetería CUPET-CIMEX
La Pasada**

Martí, La Pasada.

HOSPEDAJE



Hotel Martí

Hotel Guantánamo

Calle 13 esq. a Ahogados, Guantánamo. 124 habitaciones climatizadas, baño privado, TV satélite, caja de seguridad central y teléfono. Además, posee piscina, restaurante, cafetería, lobby bar, tienda y sala de fiesta.
Tel: (5321) 381015 / 381095
Email: adrian.rivas@hotelgtmo.tur.cu

Hotel Martí

Calle Calixto García, esq. a Aguilera. Ubicado en el corazón de la ciudad de Guantánamo, con ambiente agradable y atención de calidad. 21 habitaciones climatizadas, baño privado, TV, y teléfono. Otras ofertas: lobby, restaurante, bar-restaurante, Bar Terraza La Fama. Tel: (5321) 329500
adrian.rivas@hotelgtmo.tur.cu

Villa La Lupe

Carretera El Salvador km. 3 ½. 50 habitaciones dobles climatizadas, con baño privado, TV satélite, caja de seguridad central y teléfono. Tel: 21394111
Email: adrian.rivas@hotelgtmo.tur.cu

Hotel Caimanera

Loma del Norte s/n, Caimanera. 17 habitaciones con baño privado, caja de seguridad central y teléfono.
Tel: (5321) 499414 / 499416 / 499415
Email: adrian.rivas@hotelgtmo.tur.cu

OTRAS ENTIDADES

Hotel Porto Santo

Carretera del Aeropuerto. 83 habitaciones dobles, triples y suites climatizadas, con baño privado, TV satélite, caja de seguridad y teléfono. Piscina, snack bar, parrillada, restaurante, tienda, servicios médicos y parqueo privado. Tel: (5321) 645106 / 645136
Email: reservas@gavbcoa.co.cu

Hotel El Castillo

Calle Calixto García, Loma del Paraíso. 54 habitaciones dobles y triples climatizadas, TV satélite, caja de seguridad y teléfonos. Piscina, snack bar, parrillada, restaurante, tienda, servicios médicos y parqueo privado. Tel: (5321) 645165.
Email: reservas@gavbcoa.co.cu

Hotel Faro de Maisí

La Asunción s/n. Tel.: (53) 21689605.
katia.navarro@hotelfaro.tur.cu

Hotel Brasil

Calixto García, e/ Emilio Giró y Crombet. Tel: (5321) 324332

Villa Maguana

Carretera de Moa, km 20.
16 habitaciones dobles estándar climatizadas, con baño privado, TV satélite, caja de seguridad y teléfono. Parrillada, restaurante, bar y parqueo privado.
Tel: (5321) 645224 / 641204 / 641205
Email: reservas@gavbcoa.co.cu

Hostal La Habanera

Calle Maceo No. 126, e/ Maraví y Frank País. 10 habitaciones dobles estándar climatizadas, con baño privado, TV satélite y teléfono.
Tel: (5321) 645273 / 645274
Email: reservas@gavbcoa.co.cu

Hostal La Rusa

Calle Máximo Gómez No. 161, e/ Ciro Frías y Pelayo Cuervo. 12 habitaciones dobles estándar climatizadas, con baño privado, TV satélite y teléfono.
Tel: (5321) 643011 / 643570
Email: reservas@gavbcoa.co.cu

Hostal 1511

Ciro Frías, e/ Maceo y Ruber López. 15 habitaciones dobles estándar

climatizadas, con baño privado, TV satélite y teléfono. Snack bar.
Tel: (5321) 645700 / 645701
Email: reservas@gavbcoa.co.cu

Hostal Río Miel

Ave. Malecón, esq. a Ciro Frías, Baracoa, Guantánamo. 12 habitaciones dobles, distribuidas en 2 bloques en una edificación de tres pisos.
Email: reservas@gavbcoa.co.cu

Villa Punta de Maisí:

Punta de Maisí. Tel.: (53)2168 2405.
adrian.rivas@hotelgtmo.tur.cu

CAMPISMO

Campismo El Yunque

Santa Rosa, Mabujabo.
Tel: (5321) 645262

Campismo Yacabo Abajo

Yacabo Abajo, Imías.
Tel: (5321) 885189

Campismo Playitas de Cajobabo

Playitas de Cajobabo, Imías.
Tel: (5321) 880304

Campismo Duaba

Carretera a Moa km 3, Reparto Luis Martín, Mabujabo, Baracoa.



Hotel **Faro de Maisí**

CENTROS RECREATIVOS

CENTROS NOCTURNOS PALMARES

Club Nevada

Calle Pedro A. Pérez, esq. Carretera, Guantánamo. Martes a viernes de 7 p.m. – 2 a.m. Sábados y domingos de 7 p.m. – 2 a.m. Tel: (5321) 355447

Cafe Cantante

Calle Calixto García, e/ Aguilera y Prado. Tel: (5321) 324414

SALA DE FIESTA

Hotel Guantánamo

Calle Ahogados esq. a 13 Norte, Reparto Caribe. Tel: (5321) 381015 / 381090 / 381095



ARTEX GUANTÁNAMO

El Patio Sandunga de ARTEX

Calle Máximo Gómez, e/ Donato Mármol y Bernabé Varona. Tel: (5321) 355138

ARTEX BARAOCA

Centro Cultural El Yunque ARTEX

Calle Maceo No. 129 altos, e/ Frank País y Maraví. Lunes a viernes de 10:00 a.m. - 12:00 p.m. Sábados y domingos de 10:00 a.m. - 2:00 a.m. Tel: (5321) 645197

El Patio de ARTEX

Calle Maceo No. 120 bajos, e/ Frank País y Maraví. Lunes a domingos de 10:00 a.m. - 12:00 m. Tel: (5321) 645197

Cafetería - Bar La Esquina

Calle Martí, esquina 24 de Febrero, Baracoa.



**Centro Cultural
La Guantanamera**

Calle Calixto García, e/ Crombet
y E. Giró. Tel: (5321) 327266

GRUPO EMPRESARIAL
DE COMERCIO

Piano Bar Cerca de Ti

Calle Pedro A. Pérez, e/ Emilio Giró y
Crombet. Todos los días de 4:00 p.m.
- 12:00 m. Tel: (5321) 329181

Bar karaoke El Corazonero

Calle Pedro A. Pérez, esq.
Crombet, Guantánamo. Todos
los días de 4:00 p.m. -12:00 m.
Tel: (5321) 325435 / 381135

Cabaret Bayatiquirí

Calle 5, Reparto Santa María.
Tel: (5321) 382904 / 381106
Cafetería de La Punta de Campismo
en Martí, esquina 24 de Febrero.

Cabaret Jaibo

9 oeste y Ave. Camilo Cienfuegos.
Tel: (5321) 325322 / 324453

Cabaret Hanoi

Carretera del Reparto Santa María.

SERVICIOS ESPECIALES
BARACOA

Bar karaoke El Paraíso

Calle Maceo, e/ Frank
País y Pelayo Cuervo.
Martes a Domingo de 09:00pm
a 02:00 am, teléfono 2164 3446

El Ranchón del Paraíso

El Paraíso s/n, Baracoa. Todos los
días de 10:00 p.m. a 2:00 a.m.
Tel: (5321) 643268

Bar Havana Club Yahíma

Calle Maceo, e/ Frank
País y Pelayo Cuervo.

TRANSPORTE

RENTA DE AUTOS

TRANSTUR GUANTÁNAMO

Hotel Guantánamo

Calle Ahogados, esq. a 13 Norte, Reparto Caribe. Todos los días de 8:00 a.m. - 9:15 p.m. Tel: (5321) 355515

Punto de renta autos Plaza

Ave. de los Estudiantes, esq. Calixto García. Todos los días de 8:00 a.m. - 9:15 p.m. Tel: (5321) 355129

TRANSTUR BARACOA

Punto de Renta Transtur

Martí 202, e/ Céspedes y Coronel Galano. Tel: (5321) 645225

TRANSGAVIOTA

Transgaviota Guantánamo

Calle Pedro A. Pérez, esq. a Aguilera., Tel: (5321) 329817

Renta de autos El Parque

Maceo s/n, esq. a Rafael Trejo. Tel: (5321) 641671

Renta de autos Aeropuerto

Carretera Jaitecico km. 1 1/2, Turey, Baracoa. Tel: (5321) 641665

RENTA DE MOTOS

Renta de Motos

Maceo s/n, esq. a Rafael Trejo. Tel: (5321) 641671

ÓMNIBUS

Terminal ASTRO y Agencia VIAZUL Guantánamo

Carretera Central, salida a Niceto Pérez, km 2 1/2. Tel: (5321) 329640 / 325588 / 323713

Terminal Ómnibus Nacionales y Agencia VIAZUL

Baracoa

Martí No. 1 y Ave. Malecón. Reservas: 8:00 a.m. - 12:00 p.m. Tel: (2164 3670 / 2164 3093

TAXIS

CUBATAXI GUANTÁNAMO

Agencia CUBATAXI

Se ubica en la salida por la Carretera a Niceto Pérez. Existe una disposición de taxis para prestar diferentes servicios a los clientes que deseen hacer recorridos, excursiones u otros tipos de opcionales por todo el territorio de la provincia, así como quienes deseen trasladarse fuera del territorio. Tel: (5321) 323636.

CUBATAXI Baracoa

Se ubica en la Carretera Central-Bohorque, Baracoa. Dispone de diferentes tipos de taxis para prestar diversos servicios por los senderos, recorridos, excursiones u otros tipos de opcionales por el territorio, así como los que deseen viajar fuera de Baracoa. Tel: (5321) 643737 / 643687

AEROPUERTOS

GUANTÁNAMO

Aeropuerto Mariana Grajales

Carretera de Paraguay, Guantánamo. Tel: (5321) 355912

Oficina de Reservas de boletos aéreos

Pedro A. Pérez, e/ Emilio Giró y Carretera, Guantánamo. Tel: (5321) 355453

BARACOA

Aeropuerto Gustavo Rizo.

Carretera Jaitecico km. 1 1/2, Turey. Tel: (5321) 645375 / 645376

Oficina de Reservas de boletos aéreos

Martí No.181. Lunes, miércoles y viernes de 8:00 a.m. - 4:00 p.m. Tel: (5321) 645374

SERVICENTROS

CUPET - CIMEX Confluente

Confluente, Circunvalación Noroeste, Guantánamo. Tel: (5321) 383204



CUPET-CIMEX Vía Azul

Prado y 6 Este, San Justo,
Salida Este, Carretera
Baracoa. Tel: (5321) 355211

ORO NEGRO La Perla

Los Maceos y Jesús del
Sol. Tel: (5321) 355859

CUPET-CIMEX La Pasada

La Pasada, Baracoa.
Tel: (5321) 645313

CUPET-CIMEX Cabacú

Carretera a Guantánamo,
Cabacú. Telf: (5321) 645383

CUPET-CIMEX Imías

Carretera a Baracoa, Imías.
Tel: (5321) 880122

ORO NEGRO San Antonio

Carretera a Baracoa San
Antonio del Sur

CUPET Mabujabo.

Carretera a Moa, km 3
Tel: (5321) 645393.

Servi cupet Maisí,

La Máquina – La Asunción, Maisí

VÍAS DE ACCESO Y
TRANSPORTACIÓN

La región más oriental de Cuba está incorporada a la infraestructura vial y las comunicaciones, disponiendo en la actualidad de las siguientes

posibilidades.

POR CARRETERA

Utilizando las vías de la Carretera Central hasta la Autopista de Guantánamo y alcanzar el Viaducto La Farola, así como por la Carretera Holguín. -Moa hasta tomar el camino rural y de montaña que conduce a Baracoa por el litoral norte de la Reserva de la Biosfera Cuchillas del Toa, mediante: -Viazul y ASTRO -Conectando Cuba -Rentas -Cubataxi -Ferrocarril

POR VÍA AÉREA

A través de la Red de Aeropuertos Nacionales: -Aeropuerto de Guantánamo -Aeropuerto de Baracoa Con diferentes posibilidades de reservaciones para combinarse con el sistema de Transportación Territorial para todos los destinos.

POR VÍA MARÍTIMA

Es una opción por la Bahía de Baracoa, conocida como Porto Santo, para todos los yatistas que nos deseen visitar en cualquier época del año.

TIENDAS



GUANTÁNAMO

TIENDA CARACOL

Hotel Guantánamo.

Ahogados y 13 Norte, Reparto Caribe, Guantánamo. Tel: (5321) 355513.

La Tijera

Los Maceos, e/ Prado y Aguilera. Tel: (5321) 355203.

El Siglo

Calle Calixto García, esq. a Crombet. Tel: (5321) 355971.

Facilidades

Calle Pedro A. Pérez, e/ Prado y Aguilera. Tel: (5321) 324056.

La Feria

Ave. Estudiantes, esq. a Santa Rita. Tel: (5321) 327610.

TIENDAS ARTEX

La Cubanísima

Aguilera, e/ C. García y Los Maceos. Productos afines a nuestra cultura, souvenirs de Cuba y promocionales. Tel: (5321) 355401.

Boutique L'Varon

Calixto García, esq. a Crombet. Tel: (5321) 325305.

Cabalgata

Pedro A. Pérez, e/ Crombet y Emilio Giró. Tel: (5321) 327346.

Tienda del FBC

Calixto García, e/ Crombet y Aguilera. Tel: (5321) 325960 / 327687.

TIENDAS ARTEX

La Solución

Ave. Estudiantes y Beneficencia. Comercializa productos afines a nuestra cultura, souvenirs sobre Cuba y promocionales. Tel: (5321) 355531.

BARACOA

Gaviota Porto Santo

Carretera del aeropuerto de Baracoa-Guantánamo. Tel: (5321) 645108.

Gaviota Castillo

Calixto García, Loma del Paraíso. Tel: (5321) 642778.

La Ferretera

Calle Martí No. 206, e/ Coroneles Galano y Céspedes.

Las Novedades

Calle Martí No. 217. Tel: (5321) 645307.

La Campana

Ciro Frías, e/ Martí y Félix Ruenes. Tel: (5321) 641287.

La Primada

Martí No. 163, esq. a Ciro Frías. Tel: (5321) 645285.

La Pasada

Martí, e/ Cepero Bonilla y Juración. Tel: (5321) 645264.

Tienda Meñique

Maceo, e/ Maraví y Mariana Grajales. Lunes a sábado.

Tienda ARTEX

Martí No. 197, e/ Céspedes y Coroneles Galano. Tel: (5321) 645373

TRD Caracol

Ciro Frías, e/ Martí y Félix Ruenes.

El Almirante

Maceo, e/ Maraví y Frank País.

SERVICIOS MÉDICOS

SERVICIOS DE SALUD ESPECIALIZADOS CON UNA RED DE LA CLÍNICA INTERNACIONAL Y FARMACIAS DE TURISMO DE SALUD, MÁS LAS ENTIDADES DE DICHO SECTOR.



GUANTÁNAMO

Hospital provincial

Carretera a El Salvador km 1 1/2. Tel: (5321) 387100.

Farmacia Internacional Guantánamo

Calle Crombet, e/ Calixto García y Los Maceo. Tel: (5321) 351129.

BARACOA

Clínica y Farmacia Internacional

CMaceo e/ 24 de Febrero y 10 de Octubre. Abierta 8.00 a.m. a 8.00 p.m.
Tel (5321) 64 1037/ 38

Hospital de Baracoa

Calle Bohorque. Tel: (5321) 647100.



INFORMACIONES ÚTILES



CAMBIO DE MONEDA

DIRECCIÓN PROVINCIAL
DE CADECA

Guantánamo

Calle Pedro A. Pérez 963, e/
Carretera y Emilio Giró.
De 8:00 a.m. - 3:00 p.m.
Tel: (5321) 324238

Sucursal de CADECA, Guantánamo

Calixto García No. 881, esq.
Prado. Tel: (5321) 355909.

Sucursal de CADECA, Baracoa

Calle Martí No. 261, e/ Roberto
Reyes y Limbano Sánchez.
Tel: (5321) 645345.

BFI Guantánamo

Calle Ahogados, esq. a 14 Norte.
De 8:00 a.m. a 3:00 p.m.
Tel: (5321) 355266

BANCO POPULAR DE
AHORRO (BPA)

BPA, Guantánamo

Los Maceo e/ Emilio Giró y
Carretera. Tel: (5321) 327836.

BPA, Baracoa

Calle Martí No. 166. Tel:
(5321) 645209 / 642771.

MENSAJERÍA

DHL Y CUBACORREOS

Oficina de Correo y DHL, Baracoa.
Maceo, e/ Frank País y Rafael
Trejo. Tel: (5321) 643537.

COMUNICACIONES

GUANTÁNAMO

ETECSA: RED DE VENTAS
Y SERVICIOS

EN GUANTÁNAMO Y BARACOA.

Telepunto ETECSA

Los Maceo, esq. a Aguilera.
Tel: (5321) 327878 / 322222.

Centro Multiservicio Guantánamo

Calle13 de Junio y 11, Reparto.
Caribe. Tel: (5321) 381996
/ 355715 / 355216.

CUBACEL, telefonía celular

Beneficencia, esq. a Ave.
Estudiantes. Tel: (5321) 355224.

BARACOA

Centro Multiservicio Baracoa

Maceo, esq. a Rafael Trejo, Baracoa.
Tel: (5321) 643182 / 645131

CAMBIO DE MONEDA

CAJEROS AUTOMÁTICOS

GUANTÁNAMO

Banco BPA Guantánamo

Calle Los Maceos e/ Emilio Giró
y Carretera, Guantánamo

Reparto Caribe

Calle 11 Norte esquina Ave. 13 de
Junio, Reparto Caribe, Guantánamo.

BARACOA

Banco BPA Baracoa

Calle Martí No. 166 e/ Ciro
Frías y Céspedes

BANDEC Baracoa

Calle Maceo No. 99 e/ 10 de
Octubre y 24 de Febrero.

PINAR DEL RÍO

www.pinaridelrio.travel
Hotel Vueltabajo. Martí # 103
 esq. Rafael Morales, Pinar del Río.
 Tel.: (53 48) 72 8616.
Viñales. Calle Salvador Cisneros.
 Viñales. Tel.: (53 48) 796263
Las Barrigonas. km.120 Autopista
 Nacional, Consolación del Sur.
 Tel.: (53 48) 77 8027.

LA HABANA

www.lahabana.travel
Habana Vieja.
 -Obispo # 524 e/ Bernaza y Villegas.
 Tel.: (53) 7 866 3333.
Terminal de Cruceros
Plaza. Hotel Habana Libre, Vedado
 Tel.: (53) 7 832 9288.
Playa. Ave. 5ta y 112, Miramar.
 Tel.: (53) 7 204 7036.
Playas del Este.
 -Ave 5ta e/ 468 y 470, Guanabo.
 Tel.: (53) 7 796 6868.
 -Ave. Las Terrazas y calle 10, Santa
 María.
 Tel.: (53) 7 796 1111
Aeropuerto Internacional "Jose Martí"
 Tel.: 853) 7 642 6101. Terminal 2 y 3.
Expocuba. Pabellón de Turismo
 Tel.: (53) 7 697 4396 / 697 4397

MATANZAS

www.varadero.travel
Varadero.
 -Ave. 1ra y calle 13.
 Tel.: (53 45) 66 2961 / 66 2966.
Plaza América.
**Aeropuerto Internacional "Juan G.
 Gómez".**
 Tel.: (53 45) 24 7015 ext. 2564
Matanzas. Milanés esq. Sta Teresa
 Tel.: (53 45) 25 3162
Península de Zapata. Boca de Guamá

CIENFUEGOS

www.cienfuegos.travel
Delegación del MINTUR
 Calle 37 / 14 y 16.
 Tel.: (53 43) 55 1631 ext. 106
Buro San Carlos.
 Ave 56 entre 33 y 31
 Tel.: (53 43) 51 4653
Boulevard
 Calle 54 entre 29 y 21
**Aeropuerto Internacional "Jaime
 González"**
 Carretera a Caonao Km 3.

SANCTI SPÍRITUS

www.trinidaddecuba.travel
Trinidad. Gustavo Izquierdo (Gloria), e/
 Piro Ginart (Boca) y Simón Bolívar
 (Desengaño).
 Tel.: (53 41) 99 82 58.

VILLA CLARA

www.villaclara.travel
Santa Clara. Calle Cuba #66
 /Candelaria y San Cristóbal.
 Tel.: (53 42) 20 1352 / 22 7557
**Aeropuerto Internacional
 "Abel Santamaría"**
 Carretera a Maleza km 11 Sta Clara.
 Llegada Tel.: (53 42) 21 0386
 Salida Tel.: (53 42) 21 0361

CIEGO DE ÁVILA

www.jardinesdelrey.travel
Ciego. Honorato del Castillo, Edificio 12
 Planas
 Tel.: (53 33) 20 9109.
Centro Comercial "La Gaviota".
 Cayo Coco, Jardines del Rey.
 Tel.: (53 33) 30 1001
**Aeropuerto Internacional "Jardines
 del Rey".** Cayo Coco.
 Tel.: (53 33) 30 9109

CAMAGÜEY

www.camaguey.travel
Bulevar. Ignacio Agramonte, Galería
 e/ los cines Encanto y Casa Blanca
 Tel.: (53 32) 25 6794
**Aeropuerto Internacional "Ignacio
 Agramonte".**
 Ave. Finlay Km 7 1/2.
 Tel.: (53 32) 26 5807 / 26 5805

LAS TUNAS

www.tunas.travel
Parque Vicente García.
 Francisco Varona 298
 Tel.: (53 31) 37 2717 / 37 1512
Ranchón La Rotonda.
 Circunvalación Sur. Salida a Holguín.
 Tel.: (53 31) 37 4600

HOLGUÍN

www.holguin.travel
Pico Cristal. Calle Libertad,
 Esq. Martí 2da Planta. Edificio Pico
 Cristal.
 Tel.: (53 24) 42 5013.
Guardalavaca. Lobby de la Sección
 Bungalow del Hotel Club Amigo Atlántico.
Aeropuerto Internacional "Frank País".
 Carretera Central Vía Bayamo Km. 11 1/2.
 Tel.: (53 24) 47 2026

GRANMA

www.granma.travel
Bayamo. Plaza del Himno,
 e/ José Joaquín Palma y Padre Batista.
 Tel.: (53 23) 423468
Manzanillo. Calle Maceo, # 75
 e/ Merchán y José Miguel Gómez,
 Teléfono: (53) 23 574412
**Aeropuerto Internacional "Sierra
 Maestra"**
 Tel.: (53 23) 57 4434

SANTIAGO DE CUBA

www.santiagodecuba.travel
Parque Céspedes. Aguilera esq. Felix
 Peña (Santo Tomás). No. 562
 Tel.: (53 22) 68 6068.
VIAZUL Terminal de Trenes.
 Avenida Martí y la Alameda
**Aeropuerto Internacional
 "Antonio Maceo".**
 Tel.: (53 22) 69 2099/69 8864.

GUANTÁNAMO

www.baracoa.travel
Guantánamo.
 Calle Calixto García
 e/ Flor Crombet y Emilio Giró.
 Tel.: (53 21) 35 1993
Baracoa. Calle Maceo #129 A,
 entre Frank País y Maraví.
 Tel.: (53 21) 64 1781 / 82

CUBA, UN DESTINO ÚNICO POR DESCUBRIR ANÍMATE A VIVIR LA EXPERIENCIA



www.cubatravel.cu / #CubaTravel

Mintur
MINISTERIO DE TURISMO, CUBA

