

SAINT-UBALDE

Superficie totale 146,38 km² **terrestre** 139,67 km²

Population 1 393 (2019)

Gentilé Ubaldien, ienne

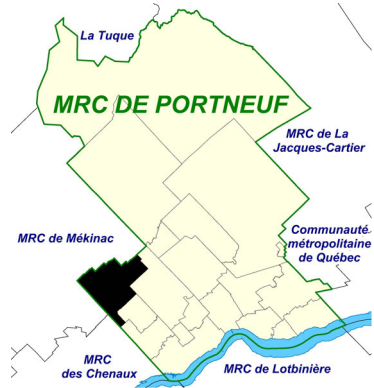
Coordonnées 427-B, boulevard Chabot
Saint-Ubalde (Québec)
G0A 4L0

Téléphone 418 277-2124

Télécopieur 418 277-2055

Courriel stubalde@globetrotter.net

Vitrine Internet www.saintubalde.com



Dans la deuxième moitié du XIX^e siècle, les parties ouest de la seigneurie des Grondines et sud-est du canton de Montauban se réunissaient pour former ce coin de pays blotti au cœur des montagnes laurentiennes. Située à l'extrémité ouest de la MRC de Portneuf, Saint-Ubalde est une municipalité à vocation agroforestière. L'endroit se caractérise par sa villégiature importante établie grâce à la présence de nombreux lacs sur le territoire.

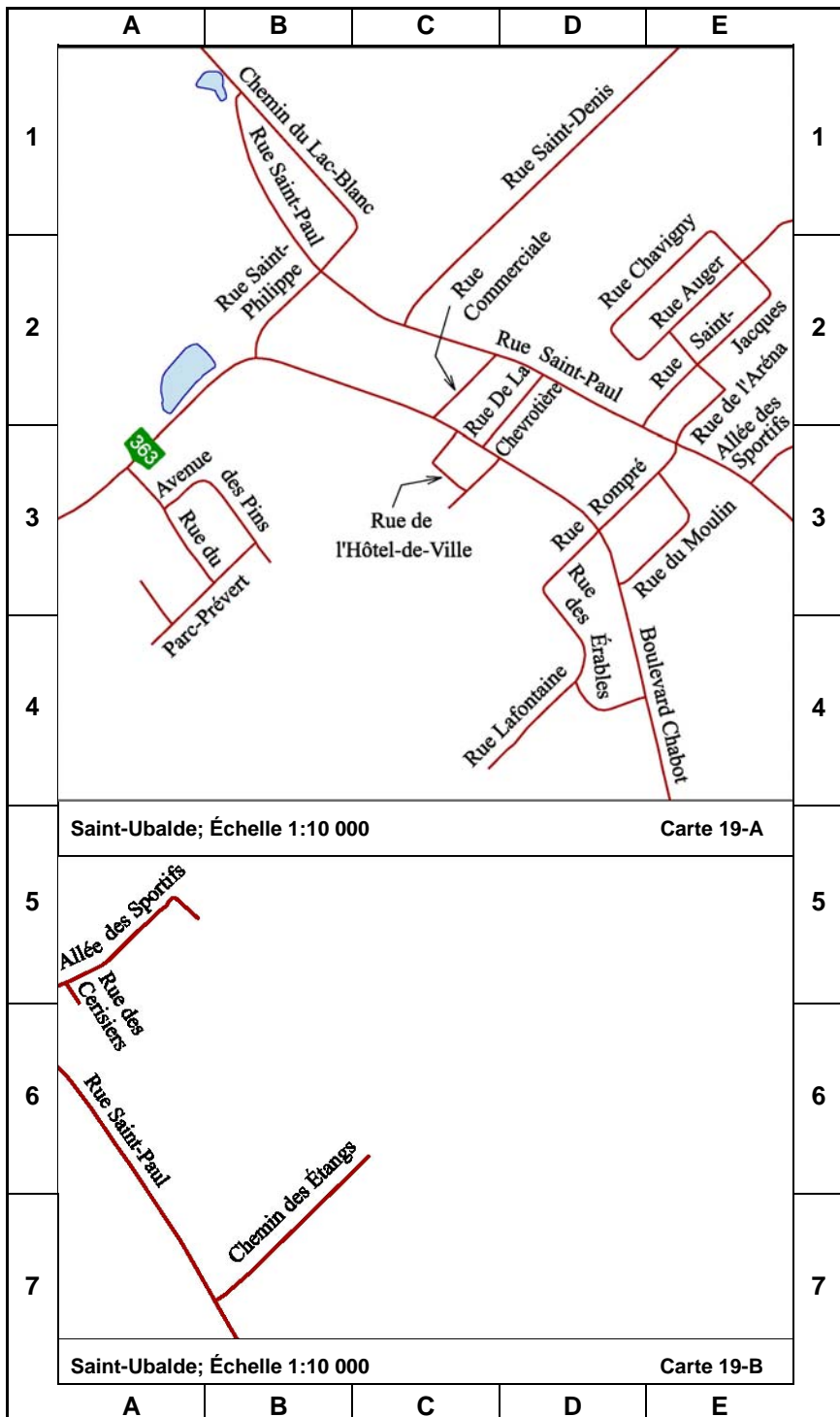
Détachée de Saint-Casimir au moment de son érection canonique en 1866, la paroisse de Saint-Ubalde fut desservie par voie de mission à partir de 1860, jusqu'à l'année d'ouverture des premiers registres de la paroisse en 1871. Dès 1862, le Gouvernement porte son attention du côté de Saint-Ubalde en y ouvrant un chemin de colonisation. Saint-Ubalde fut reconnue comme municipalité de paroisse en 1873. Elle doit son nom à Ubald Gingras, beau-frère de monseigneur Charles-François Baillargeon, archevêque de Québec, premier habitant et sacristain de l'endroit, originaire de Pointe-aux-Trembles (Neuveville). En 1920, une partie du territoire est détachée de la paroisse pour former la municipalité du village de Saint-Ubalde. L'entité municipale actuelle est issue de la fusion de la paroisse et du village en 1973.

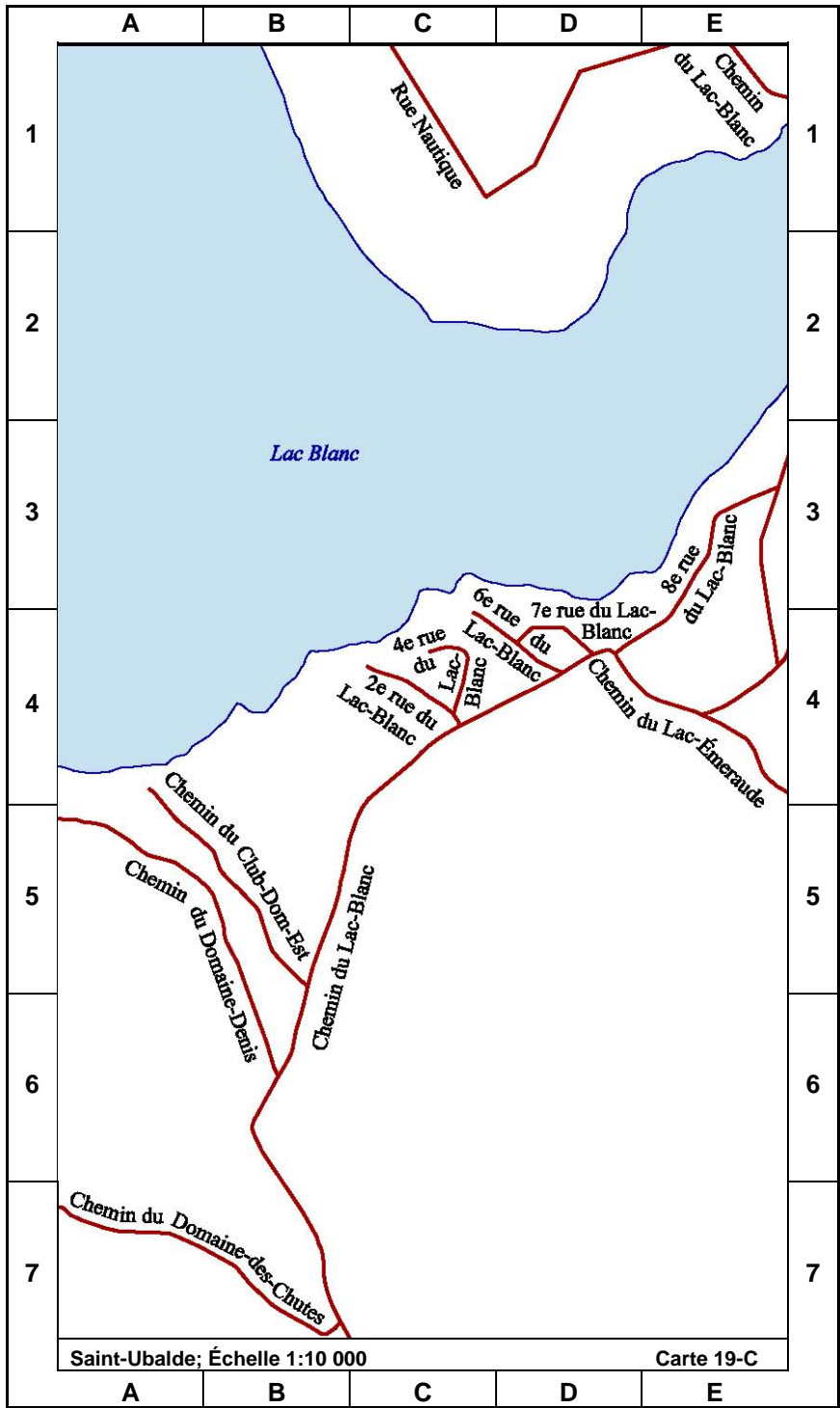
Établi du côté ouest de la rivière Blanche, le noyau villageois conserve le souvenir de ses premiers habitants. Construite quatre ans après le décret relatif à son érection en 1878, l'église de Saint-Ubalde offre de belles qualités architecturales avec, à ses côtés, le presbytère bâti à partir de l'ancienne chapelle construite en 1866 et en face, l'ancien couvent en pierre au toit mansardé qui loge aujourd'hui les bureaux municipaux. Ce couvent est issu de la transformation de l'une des premières écoles construites entre 1870 et 1879.

Le paysage vallonneux de cette localité agricole fondée par des gens de Neuville est marqué par de grandes cultures de pommes de terre. L'acériculture est également une industrie de plus en plus importante dans le développement économique local dont les ubaldiens soulignent la portée par un festival désigné sous le nom de « Festi-sucre ». Ceux-ci font figure de pionniers au Québec en recevant depuis nombre d'années des milliers de visiteurs, la plupart européens, pour un bref séjour en milieu familial. Saint-Ubalde compte parmi ses anciens résidents toute une génération de sculpteurs animaliers qui se sont inspirés de l'univers familier de la nature pour réaliser leurs œuvres. Né en 1894 dans le rang Sainte-Anne, le célèbre Wilfrid Richard fut un des dignes représentants de l'art populaire animalier au Québec. Également natif de Saint-Ubalde, le docteur Rosaire Gingras s'est illustré dans son domaine en devenant notamment fondateur du C.H.U.L. et doyen de la Faculté de Médecine de l'Université Laval.

SAINT-UBALDE

Odonyme	Page Ref.	Odonyme	Page Ref.
363 Sud, Route	143... C-6	Lac-Carillon, Chemin du.....	143 .. D-3
Aréna, Rue de l'	144... E-2	Lac-Émeraude, Chemin du	143 .. D-3
Auger, Rue	144... E-2	Lac-Fin, Chemin du	143 .. C-3
Ballades, Chemin des	146... A-4	Lac-Perreault, Chemin du	143 .. B-3
Bernache, Chemin de la	146... E-5	Lac-Perron, Chemin du	143 .. B-3
Boisé, Rue du	143... D-3	Lafontaine, Rue	144 .. D-4
Bureau, Route	143... B-4	Marina, Chemin de la	146 .. B-4
C, Rang	143... D-4	Moulin, Rue du.....	144 .. E-3
Cerisiers, Rue des	144... A-5	Nautique, Rue.....	145 .. C-1
Chabot, Boulevard	143... C-5	Ouellette, Route.....	143 .. B-3
Chavigny, Rue.....	144... E-2	Parc-Prévert, Rue du.....	144 .. A-3
Clément-Savard, Chemin	143... C-5	Pins, Avenue des	144 .. A-3
Club-Dom-Est, Chemin du.....	145... B-5	Plage, Chemin de la	146 .. C-5
Colvert, Chemin du	146... E-5	Porcs-Épics, Montée des	143 .. C-3
Commerciale, Rue	144... C-2	Rompré, Rue	144 .. D-3
De La Chevrotière.....	144... D-2	Saint-Achille, Rang	143 .. C-4
Domaine-Denis, Chemin du	145... B-5	Saint-Adelphe, Route de	143 .. A-4
Domaine-des-Chutes, Chemin du.....	145... B-7	Saint-Alphonse, Rang.....	143 .. C-4
Drouin, Route	143... B-5	Saint-Charles, Rang	143 .. C-3
Érables, Rue des	144... D-4	Saint-Denis, Rang.....	143 .. C-5
Étangs, Chemin des.....	144... B-7	Saint-Denis, Rue.....	144 .. D-1
Gédéon-Perron, Chemin.....	143... A-3	Sainte-Anne, Rang	143 .. B-4
Hôtel-de-Ville, Rue de l'	144... C-3	Sainte-Anne Sud, Rang.....	143 .. C-5
Huard, Chemin du	146... B-5	Saint-Georges, Rang.....	143 .. D-5
Lac-à-la-Hache, Chemin du.....	143... D-3	Saint-Jacques, Rue	144 .. E-2
Lac-à-la-Perchaude, Chemin du.....	143... B-5	Saint-Joseph, Rang	143 .. D-4
Lac-Blanc, 2 ^e rue du	145... C-4	Saint-Paul, Rue.....	144 .. D-2
Lac-Blanc, 4 ^e rue du	145... C-4	Saint-Paul Nord, Rang.....	143 .. C-3
Lac-Blanc, 6 ^e rue du	145... D-4	Saint-Paul Sud, Rang.....	143 .. C-5
Lac-Blanc, 7 ^e rue du	145... D-4	Saint-Philippe, Rue.....	144 .. B-2
Lac-Blanc, 8 ^e rue du	145... E-3	Sauvagine, Chemin de la	146 .. A-3
Lac-Blanc, Chemin du	143... C-4	Sportifs, Allée des.....	144 .. E-3
		Tranquilité, Chemin de la	143 .. A-3
		Versant, Rue du.....	143 .. C-3





S
A
I
N
T
-
U
B
A
L
D
E

