



ریاست جمهوری  
سازمان میراث فرهنگی و گردشگری

« باسمه تعالی »

در اجرای ماده ۱ از قانون تشکیل سازمان میراث فرهنگی و گردشگری و نظریه بند (ج) از ماده واحده قانون تشکیل سازمان میراث فرهنگی کشور، مصوب ۱۰ بهمن ۱۳۶۴ شمسی و بند ششم از ماده سوم قانون اساسنامه سازمان میراث فرهنگی کشور، مصوب ۲۸ تیر ۱۳۶۷ شمسی و فصل اول راجع به حفظ آثار تاریخی، فرهنگی و طبیعی؛ و نظام نامه اجرایی آن و بنا به پیشنهاد مدیرکل دفتر ثبت آثار تاریخی، فرهنگی و طبیعی؛

اثر فرهنگی، تاریخی « پل ۲۳۳ - جنب تیر ۱۴ » که مشخصات آن بقرار زیر است:

موقعیت جغرافیایی : استان مازندران - شهرستان سوادکوه - دستان راستوبی - روستای ورسک - کم ۲۳۳ راه آهن ناحیه شمال جنب تیر ۱۴

قدمت : پهلوی اول

به شماره ۱۴۱۴۰ در تاریخ ۱۳۸۴/۱۱/۹ در فهرست آثار ملی ثبت گردید. آ

سید ا... امینیان  
معاون خط و احیاء آثار تاریخی

ناصرپازوکی  
مدیرکل دفتر ثبت میراث فرهنگی و طبیعی



ریاست جمهوری  
سازمان میراث فرهنگی، گردشگری  
و صنایع دستی

تاریخ: ۸۵، ۴، ۲۱

شماره: ۵۰ - ۲۸۱۳

موضوع: میراث

« بسمه تعالی »

جناب آقای ابوطالب شفق  
استاندار محترم مازندران

باسلام و احترام به استحضار می رساند:

در اجرای ماده یک قانون تشکیل سازمان میراث فرهنگی و گردشگری و بند ۶ ماده ۳ قانون اساسنامه سازمان میراث فرهنگی کشور و در حدود مواد مربوط از قانون راجع به حفظ آثار ملی و با رعایت مقررات آئین نامه اجرایی قانون اخیرالذکر، آثار ارزشمند تاریخی - فرهنگی مطابق لیست پیوست پس از طی مراحل و تشریفات قانونی لازم در تاریخ ۱۳۸۴/۱۱/۹ در فهرست آثار ملی ایران به ثبت رسیده است و از تاریخ ثبت، ضمن رعایت حقوق مالکانه، تحت نظارت، مراقبت و حمایت این سازمان بوده و هرگونه اقدام و عملیاتی که منجر به تخریب یا تغییر هویت اثر شود، ممنوع بوده و ضمناً مرمت و بازسازی اثر صرفاً با تأیید و نظارت این سازمان ممکن و تخلف از آنها برابر مواد ۵۵۸ لغایت ۵۶۹ از کتاب پنجم قانون مجازات های اسلامی تعزیرات و مجازات های بازدارنده جرم محسوب میشود و مرتکب مشمول مجازات های قانونی خواهد شد. خواهشمند است دستور فرمایند مراتب به سازمانها و مسئولین محترم ذیربط در استان و همچنین شهرستانهای مربوطه و شهرداریهای هر یک از شهرها ابلاغ گردد.

باتشکر

سیف ا... امینیان  
معاون حفظ و احیا آثار تاریخی

۴۵ ۱۳۸۴/۱۱/۹  
۵۲-۷۱۵

رونوشت:

- معاونت محترم سازمان و ریاست پژوهشگاه میراث فرهنگی و گردشگری
- معاونت محترم امور فرهنگی و ارتباطات سازمان
- مدیریت محترم دفتر امور فرهنگ و هنر جوانان و تربیت بدنی - سازمان مدیریت و برنامه ریزی
- اداره کل محترم مسکن و شهرسازی استان مازندران جهت ملحوظ نظر قرار دادن مراتب در طرحهای جامع - تفصیلی - عمرانی
- نیروی انتظامی محترم استان مازندران
- دانشگاه محترم استان مازندران
- سازمان محترم میراث فرهنگی و گردشگری استان مازندران با رونوشت حکم ثبت جهت رعایت ضوابط و اعلام به مراجع مربوطه و مالک
- دفتر محترم ثبت آثار تاریخی، فرهنگی و طبیعی به انضمام حکم ثبت اثر جهت ضبط در سوابق
- در اسناد محترم بنگار حفاظت میراث فرهنگی و گردشگری
- اداره کل محترم روابط عمومی سازمان صنایع دستی مازندران جهت انعکاس در روزنامه های کثیرالانتشار کشور

لکهنی  
معاونت میراث فرهنگی  
استان مازندران

شماره ثبت	نشانی اثر	نام اثر	ردیف
۱۹۱۲۵	شهرستان مودکوه - دهستان راستویی - کت م ۲۵۶ راه آهن ناحیه شمال - جنب تیر ۶	تیر ۲۵۶	۱
۱۹۱۲۷	شهرستان مودکوه - دهستان راستویی - کت م ۲۶۷ راه آهن ناحیه - شمال تیر ۱۷	تیر ۲۶۷	۲
۱۹۱۲۸	شهرستان مودکوه - دهستان راستویی - کت م ۲۶۶ جنب تیر ۹	تیر ۲۶۶	۳
۱۹۱۲۹	شهرستان مودکوه - دهستان راستویی - کت م ۲۶۴ راه آهن شمال - جنب تیر ۱	تیر ۲۶۴	۴
۱۹۱۳۰	شهرستان مودکوه - بخش مرکزی - دهستان راستویی - روستای دو آب	سایر ایستگاه راه آهن مودکوه	۵
۱۹۱۳۱	شهرستان مودکوه - دهستان راستویی - کت م ۲۶۸ راه آهن ناحیه شمال - جنب تیر ۱۰	تیر ۲۶۸	۶
۱۹۱۳۲	شهرستان مودکوه - بخش مرکزی - دهستان راستویی - روستای گدوگ	سایر ایستگاه راه آهن گدوگ	۷
۱۹۱۳۳	شهرستان مودکوه - بخش مرکزی - کت م ۲۷۸ راه آهن ناحیه شمال - جنب تیر ۸	تیر ۲۷۸	۸
۱۹۱۳۴	شهرستان مودکوه - دهستان راستویی - روستای ورسنگ - کت م ۲۳۶ راه آهن ناحیه شمال - جنب تیر ۶	تیر ۲۳۶	۹
۱۹۱۳۵	شهرستان مودکوه - دهستان راستویی - روستای دو آب - کت م ۲۶۲ راه آهن شمال - جنب تیر ۱۹	تیر ۲۶۲	۱۰
۱۹۱۳۶	شهرستان مودکوه - دهستان راستویی - کت م ۲۶۵ راه آهن ناحیه شمال جنب تیر ۱۵	تیر ۲۶۵	۱۱
۱۹۱۳۷	شهرستان مودکوه - بخش مرکزی - دهستان راستویی - روستای دوگی	سایر ایستگاه راه آهن دوگی	۱۲
۱۹۱۳۸	شهرستان مودکوه - دهستان راستویی - روستای شوراب - کت م ۲۶۹ راه آهن ناحیه شمال جنب تیر ۱۶	تیر ۲۶۹	۱۳
۱۹۱۳۹	شهرستان مودکوه - دهستان راستویی - روستای ورسنگ - کت م ۲۳۳ راه آهن ناحیه شمال جنب تیر ۱۴	تیر ۲۳۳	۱۴
۱۹۱۴۰	شهرستان مودکوه - بخش مرکزی - دهستان راستویی - روستای سرخ آباد	سایر ایستگاه سرخ آباد	۱۵
۱۹۱۴۱	شهرستان مودکوه - دهستان راستویی - روستای سرخ آباد	تیر ۲۳۸	۱۶
۱۹۱۴۲	شهرستان مودکوه - دهستان راستویی - روستای ورسنگ - کت م ۲۳۸ راه آهن ناحیه شمال - جنب تیر ۱۰	تیر ۲۳۸	۱۷
۱۹۱۴۳	شهرستان مودکوه - بخش مرکزی - دهستان راستویی - روستای ورسنگ	سایر ایستگاه راه آهن ورسنگ	۱۸

معرفی اثر

نام اثر  نام اثر  نام اثر (لاتین)

نوع اثر  نام دیگر اثر

کلاس اثر

قدمت اثر

وضعیت موجود  سالم  نیمه سالم  تخریب شده  ویران شده  مضطرب  حفاری غیر مجاز

نام استان  نام استان  نام استان (لاتین)

نام شهرستان  نام شهرستان  نام شهرستان (لاتین)

نام بخش  نام بخش  نام بخش (لاتین)

نام شهر  نام شهر  نام شهر (لاتین)

نام دهستان  نام دهستان  نام دهستان (لاتین)

نام روستا  نام روستا  نام روستا (لاتین)

موقعیت و ابعاد اثر

مختصات جغرافیایی (طول جغرافیایی)  عرض جغرافیایی  ارتفاع از سطح دریا  مساحت

ابعاد و اندازه (طول)  عرض  ارتفاع  قطر

نشانی بر اساس تقسیمات کشوری

نشانی قبلی اثر

نشانی فعلی و کامل اثر

مدارک

گزارش  نقش  پلان  مقاطع  نما  طراحی سفال  برگه مشخصات سفال

کرکری  حریم اثر  نقشه شهری  نقشه جغرافیایی  نقشه توپوگرافی  نقشه بانف شهری

کتابت اداری (مسرت جله)  رضایت مالک  ابلاغ به مالک  نامه های متفرقه

سایر مدارک

بررسی ( دبیرخانه شورای ثبت آثار ملی )

تجهیه و تنظیم (استان یا منطقه)

نام بررسی کننده:  تدوین گزارش:  نقشه گزارش:  عکس گزارش:  رایانه گزارش:  کارشناسی پرونده:  تاریخ تنظیم پرونده:

نتایج بررسی پرونده:

تأیید شد  تأیید نشد

ملاحظات:

پیشنهاد ثبت

منطقه پیشنهاد کننده:  پیشنهاد غیر منطقه ای:

استان پیشنهاد کننده:  شهرستان پیشنهاد کننده:

تاریخ تشکیل جلسه:  تاریخ پیشنهاد:

ثبت اثر در فهرست آثار ملی

شماره نامه ارسالی:  تاریخ نامه ارسالی:

شماره نامه ورود به دبیرخانه معارفت پژوهشی:  تاریخ نامه ورود به دبیرخانه معارفت پژوهشی:

شماره نامه ورود به دبیرخانه شورای ثبت:

تاریخ نامه ورود به دبیرخانه شورای ثبت:

کد ثبت:  شماره ثبت:  تاریخ ثبت:

شماره ابلاغ:  تاریخ ابلاغ:

کد نحوه ثبت:  نحوه ثبت (معیار ثبت):

وضعیت مالکیت

نام وضعیت مالکیت:  کد وضعیت مالکیت:

شماره نامه ابلاغیه ارسالی (مالک)  تاریخ نامه ابلاغیه ارسالی (مالک)

شماره رضایت نامه مالک  تاریخ نامه رضایت مالک

کد کاربری قبلی  کد کاربری فعلی  کد کاربری پیشنهادی

نام کاربری قبلی  نام کاربری فعلی  نام کاربری پیشنهادی

گزارش کامل

۱- موقعت طبیعی اثر:

۲- موقعت فعلی اثر:



ریاست جمهوری

سازمان میراث فرهنگی و گردشگری کشور  
سازمان میراث فرهنگی و گردشگری مازندران

بسمه تعالی

تاریخ: ۱۰/۰۵/۱۳۹۴

شماره: ۱۰۵۲۰۰

پست: .....

جناب آقای بازوکی

مدیرکل محترم دفتر ثبت میراث فرهنگی و طبیعی

با سلام

بازگشت به نامه شماره ۸۹۴ - ۵۴ مورخ ۸۴/۵/۱۷ به استحضار می رساند تعداد بیست پرونده ثبتی مرجوعی از آن دفتر محترم مربوط به محور راه آهن شیرگاه تا گدوک استان مازندران و پیرو هماهنگی های قبلی، مجدداً بشرح ذیل ارسال می گردد. ضمناً عملیات مستند سازی تونل محور مذکور نیز در برنامه های آتی مد نظر قرار خواهد گرفت.

۱	پل کوچک شورآب	۱۱	پل ۲۳۴ - جنب تیر ۱
۲	پل راه آهن کیلومتر ۲۳۴ جنب تیر ۶	۱۲	بنای ایستگاه راه آهن دو گل
۳	بنای ایستگاه راه آهن ورسک	۱۳	بنای ایستگاه سرخ آباد
۴	پل ۲۶۷ - تیر ۱۷	۱۴	ترانشه راه آهن ۲۶۶ سوادکوه
۵	پل راه آهن ۲۲۷ جنب تیر ۹	۱۵	پل راه آهن ۲۶۸ - تیر ۱۰
۶	پل ۲۵۴ - تیر ۴	۱۶	پل راه آهن ۲۳۱ - جنب تیر ۱
۷	پل ۲۷۸ - تیر ۸	۱۷	بنای ایستگاه راه آهن گدوک
۸	پل ۲۲۹ - تیر ۱۴۵	۱۸	بنای ایستگاه راه آهن سوادکوه
۹	پل ۲۳۳ - جنب تیر ۱۴	۱۹	پل ۲۳۴ - تیر ۹
۱۰	پل ۲۶۲ - جنب تیر ۱۲	۲۰	پل ۲۳۸ - تیر ۱۰

دلاور بزرگ نیا  
رئیس سازمان میراث فرهنگی و گردشگری  
استان مازندران

با احترام

تعداد: ۲۰ پرونده

۱۳۹۴/۰۵/۱۰

۱۳۹۴/۰۵/۱۲  
۱۳۹۴-۵۲

بسم تعالی  
رئیس سازمان میراث فرهنگی و گردشگری  
استان مازندران

۱۴۱۴

ساری: میدان امام - ابتدای خیابان جام جم - سازمان میراث فرهنگی و گردشگری استان مازندران

تلفن: ۵ - ۲۲۹۱۰۰۱ - ۰۱۵۱ فکس: ۱۱ - ۲۲۸۲۵۱۰ - ۰۱۵۱



ریاست جمهوری  
سازمان میراث فرهنگی و گردشگری

تاریخ: ۸۴/۵/۹  
شماره: ۸۴۲۱۱-۴۹۵۵  
پیوست: .....

بسمه تعالی

جناب آقای پازوکی  
مدیرکل محترم دفتر ثبت میراث فرهنگی و طبیعی

شماره ۱۱

احتراماً، نامه شماره ۶۲۳-۵۴ مورخ ۸۴/۴/۲۰ جنابعالی درخصوص ارسال لیست آثار  
فرهنگی جهت ثبت در فهرست آثار ملی (تصویر پیوست) به اطلاع معاون محترم رییس جمهور و  
ریاست سازمان رسید، پی نوشت کردند:

این پی نوشت اقدام شود. ۱۱۰. ۸/۸/۸۲

ایرج طسباطسبایی  
مشاور سازمان و مدیرکل دفتر ریاست



# فرم گردش کار ثبت آثار

۱. نام اثر: پل راه آهن سیدیه ۲۴۴ جنب تبریز ۱۴

میان  
بازار راه آهن  
سیدیه

۲. قدمت: بهلول اول

استان: همدان

۳. شهرستان: سوادکوه

نشانی کامل اثر: شهر سوادکوه - بخش راه آهن - دهستان استوی - ارزانی پل - ویرانه جده حاصل  
استان همدان - راه آهن سیدیه - سوادکوه ۲۴۴ راه آهن - جنب تبریز ۱۴

۴. مدارک: گزارش  عکس  پلان  مقاطع  نما  طراحی

کروکی  عرصه اثر  حریم اثر  نقشه شهری

جغرافیایی  توپوگرافی

۵. وضعیت مالکیت: خصوصی  وقفی  املاک خالصه

دولتی  بلاصاحب  عام المنفعه

۶. ویژگی اثر:

این پل از مصالحی از قبیل: شن، سیمان، گچ و آجر ساخته شده است، و از مدار سیمان خفته شده است.  
مهمترین بنا مذکور در این دهستان است که این دهانه ها - طول بنا متر صد و بیست و پنج، عرض این پل ۴،۵۵ متر و  
ارتفاعش ۱۱ متر است. طول پل مذکور ۵۴ متر است. نمای کلی فاهن قرون سزنیات می باشد.

کارشناسی پرونده:

سید کاظمی

۱۴۱۴





ریاست جمهوری  
سازمان میراث فرهنگی و گردشگری

تاریخ: ۱۳۸۴/۱/۲۲

شماره: ۱۳۳۷

پیوست: ۱

مادر نهاد  
۱۳۸۴/۱/۲۲  
جناب آقای بازوکی  
مدیر کل محترم دفتر ثبت آثار فرهنگی و طبیعی  
باسلام

احتراماً، به ضمیمه نامه تعداد ۳۶ پرونده پیشنهاد ثبت  
مربوط به راه آهن شمال (محور شیرگاه تا گدوک) و نیز  
دو نقشه جانمایی پل، ایستگاه، ترانشه و آب انبار به آن دفتر  
محترم ارسال می گردد. خواهشمند است ضمن بررسی  
پرونده های مذکور که معرف بخشی از متحذثات راه آهن  
شمال و بیانگر همت والا و تلاش مردمان این مرز و بوم  
است ترتیبی اتخاذ شود تا در صورت امکان این آثار  
در فهرست آثار ملی در قالب یک محور به ثبت برسد. ۱۳۸۴/۱/۲۲

دکتر...  
معاون...  
رئیس...  
استان...

دلاور بزرگ نیا

رئیس سازمان میراث فرهنگی و گردشگری

استان مازندران

ورود به دفتر ثبت میراث فرهنگی و طبیعی  
تاریخ: ۱۳۸۴/۱/۲۸  
شماره: ۱۰۴

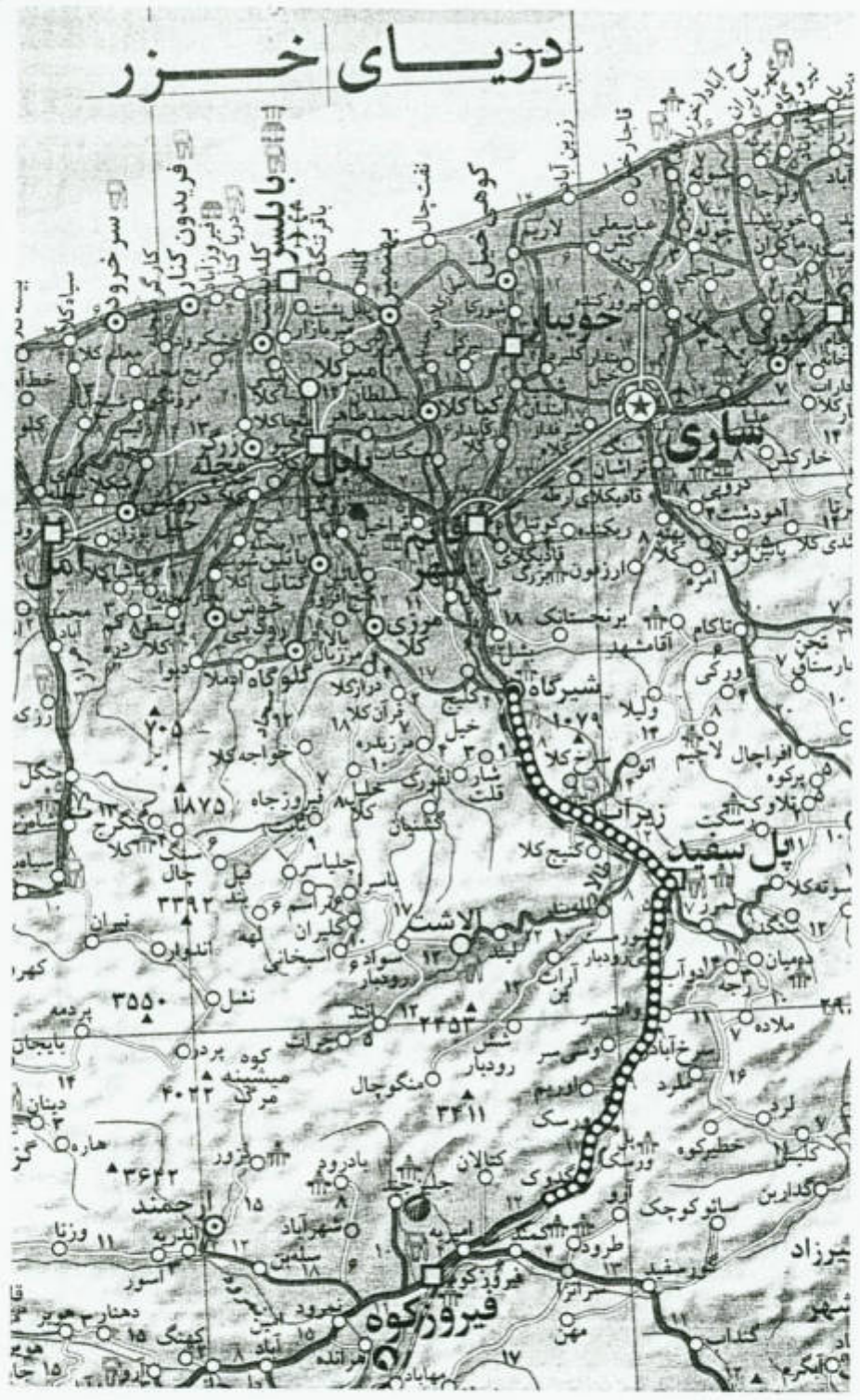
۱۴  
معاون...  
رئیس...  
استان...

نشانی: مکاری - چهار راه برق - عمارت کلبادی - سازمان میراث فرهنگی و گردشگری مازندران

تلفن: ۲۲۲۵۰۴۲ - ۲۲۲۵۰۲۵ نمابر: ۲۲۲۰۸۷۳

www.mazandaranmiras.ir  
۸۴/۱/۲۸

# دریای خزر



محور پیشنهادی ثبت راه آهن شمال

شیرگاه تا گدوک



معاونت پژوهشی

عرض: ۱۰،۵۵

طول: ۱۰

ارتفاع: ۱۲

شورای ثبت آثار ملی

### فرم گردش کار ثبت آثار

شماره کامپیوتری:

تاریخ ورود اطلاعات:

#### تشریحی

- ۱- نام اثر: پل راه آهن کیلومتر ۲۳۳ - جنب تیر ۱۴  
 ۲- معروف به: Pol Yeh anhan Km 233 - T/ 14  
 ۳- قدمت اثر: کلهوی اژدر  
 ۴- کلاسه اثر:  
 ۵- وضعیت اثر: سالم  نیمه سالم  ویران شده  سایر   
 ۶- شهرستان: سوادکوه  
 ۷- مختصات جغرافیایی: [ X (طول): ۵۲° ۵۹' ۰۵.۹" Y (عرض): ۳۵° ۵۳' ۴۰.۴" استان: همدان  
 ارتفاع: ۱۸۲۲ متر  
 ۸- نشانی کامل اثر: غرب سوادکوه - بخش مرکزی - روستای راستوی - در تیر ۱۴ در سک - حد فاصل ایستگاههای راه آهن دو لود و در سک - در کیلومتر ۲۳۳ راه آهن ناحیه شمال جنب تیر ۱۴ -

#### پیشنهادات

- ۹- منطقه ارسال کننده: منطقه شمال کور (دبیرخانه ساری)  
 ۱۰- پیشنهادی از: (شهرستان: سوادکوه استان: همدان)  
 ۱۱- تاریخ تشکیل جلسه: / /  
 ۱۲- تاریخ ورود به دبیرخانه معاونت پژوهشی: / /  
 ۱۳- مدارک: گزارش  عکس  پلان  مقاطع  نما  طراحی  کروکی   
 عرصه اثر  حریم اثر  نقشه شهری  جغرافیایی  توپوگرافی   
 ۱۴- شرح نقص مدارک:  
 ۱۵- وضعیت مالکیت: خصوصی  وقفی  املاک خالصه  دولتی  بلاصاحب  عام المنفعه   
 ۱۶- رضایت مالک   
 ۱۷- ابلاغ به مالک   
 ۱۸- نام مالک: راه آهن  
 ۱۹- در اختیار:  
 ۲۰- کاربری فعلی: راه آهن  
 ۲۱- کاربری پیشنهادی:

#### ثبت

- ۲۲- شماره ثبت:  
 ۲۳- تاریخ ثبت: / /  
 ۲۴- شماره ابلاغ:  
 ۲۵- تاریخ ابلاغ: / /  
 ۲۶- نحوه ثبت: شتون ملی می باشد   
 ۲۷- کد داخلی:  
 ۲۸- ویژگی اثر: پل راه آهن شمال کور (دبیرخانه ساری) در تیر ۱۴ در سک - حد فاصل ایستگاههای راه آهن دو لود و در سک - در کیلومتر ۲۳۳ راه آهن ناحیه شمال جنب تیر ۱۴ -  
 ۲۹- شماره ثبت جهانی:  
 ۳۰- تاریخ ثبت: / /  
 ۳۱- کارشناسی پرونده:

استان (تهیه و تنظیم کننده): تاریخ تنظیم:  
 سازمان (بررسی کننده): تاریخ بررسی:

۳۲- ملاحظات:

ریاست جمهوری  
سازمان میراث فرهنگی و گردشگری

تاریخ: ۸۴/۱/۲۲

شماره: ۱۴۲۷  
پیوست: ۱

جناب آقای بازوکی

مدیر کل محترم دفتر ثبت آثار فرهنگی و طبیعی  
باسلام

احتراماً، به ضمیمه نامه تعداد ۱۱۶ پرونده پیشنهاد ثبت

مربوط به راه آهن شمال (محور شیرگاه تا گدوک) و نیز

دو نقشه جانمایی پل، ایستگاه، ترانشه و آب انبار به آن دفتر

محترم ارسال می گردد. خواهشمند است ضمن بررسی

پرونده های مذکور که معرف بخشی از متحذثات راه آهن

شمال و بیانگر همت والا و تلاش مردمان این مرز و بوم

است ترتیبی اتخاذ شود تا در صورت امکان این آثار

در فهرست آثار ملی در قالب یک محور به ثبت برسد. ۱۱/۱/۲۰۰۴

دلاور بزرگ نیا

رئیس سازمان میراث فرهنگی و گردشگری

استان مازندران

ورود دفتر ثبت میراث فرهنگی و طبیعی  
تاریخ: ۸۴/۱/۲۸  
شماره: ۱۴۲۷

Handwritten notes and signatures in Persian script, including names like 'دلاور بزرگ نیا' and 'مهندس...', and various dates and administrative markings.



### صور تجلسه

پرونده اثر تاریخی فرهنگی ..... پل راه آهن ۲۳۳ - جنب تیر ۱۴ ..... شهرستان ..... سوادکوه .....  
شهر ..... بخش ..... مرکزی ..... خیابان ..... پلاک .....  
دهستان ..... راستویی در نزدیکی روستای ورسک در حد فاصل ایستگاههای راه آهن دوگل و ورسک  
در کیلومتر ۲۳۳ راه آهن جنب تیر ۱۴ ..... مربوط به دوره ..... پهلوی اول ..... و بامالکیت ..... راه آهن ...  
که توسط میراث فرهنگی استان ..... مازندران ..... جهت .....  
ثبت در فهرست آثار ملی ایران پیشنهاد شده است در جلسه مورخه ..... ۸۲/۷/۲۸ .....  
توسط اعضای شورای ثبت منطقه شمال کشور (گیلان ، گلستان ، مازندران) بررسی و باکد ۲۶/۲۶/۲۹۰ مورد  
تایید قرار گرفت و برای انجام مراحل بعدی به دبیر خانه شورای ثبت سازمان ارسال میگردد .

### اعضاء شورا:

نام و نام خانوادگی	سمت	استان	امضاء	توضیحات
سهیلا رجائی علوی	مدیر کل میراث فرهنگی مازندران	مازندران		ریاست شورا
مجتبی نقوی سنجانی	مدیر کل میراث فرهنگی گیلان	گیلان		عضو شورا
سید محمد امینی	مدیر میراث گلستان	گلستان		عضو شورا
یوسف فلاحیان	کارشناس مسنول باستان شناسی	گیلان		عضو شورا
محمد مهدی برهانی	کارشناس باستان شناسی	گلستان		عضو شورا
سیاوش نیکراد	کارشناس فنی	گیلان		عضو شورا
نصرت الله دیو سالار	کارشناس حقوقی	مازندران		عضو شورا
علی ماهفروزی	کارشناس باستانشناسی	مازندران		دبیر شورا



شورای ثبت منطقه ای شمال کشور

( گیلان - مازندران - گلستان )

پل ۲۳۳ - تیر ۱۴ - سواد کوه ( مازندران )

تهیه و تنظیم: واحد پژوهشی - واحد حفظ و احیاء



### ۱- موقعیت طبیعی :

پل راه آهن ۲۳۳ تیر ۱۴، در اطراف منطقه کوهستانی ورسک ساخته شده است، این منطقه دارای آب و هوای سرد و کوهستانی میباشد و پوشش گیاهی آن به صورت تنک است.

### ۲- موقعیت فعلی: ( با ذکر نام شهرستان . بخش و روستا ):

شهرستان سوادکوه - بخش مرکزی - دهستان راستویی - در نزدیکی روستای ورسک - در حد فاصل ایستگاههای راه آهن دوگل و ورسک در کیلومتر ۲۳۳ راه آهن ناحیه شمال تیر ۱۴ واقع شده است.

### ۳- تاریخچه بنا :

بنای مذکور متعلق به دوران پهلوی اول و زمان ساخت راه آهن ناحیه شمال است . است .

#### ۴- مشخصات بنا :

این پل از مصالحی از قبیل : سنگهای تراشیده مکعب مستطیل شکل است ، و از ملاحظه سیمان ساخته شده است ، همچنین بنای مذکور دارای سه دهته است که این دهانه ها به طول ۱۰ متر هستند ، عرض این پل ۴/۵۵ متر و ارتفاعش ۱۲ متر میباشد . طول پل مذکور ۴۴ متر است .

#### ۵- نوع بهره برداری و خصوصیات بارز بنا :

بنای مذکور برای راه آهن و تردد قطارها مورد استفاده قرار میگیرد .

#### ۶- عوامل تزئین شده و نوع آنها :

این پل فاقد هرگونه تزئیناتی است .

**۷- نوع مالکیت بنا :**

بنای مذکور در تملک راه آهن ناحیه شمال است .

**۸ - اقدامات انجام شده در مورد حریم بنا با ذکر مشخصات : ( در صورتیکه تعیین حریم شده باشد )**

**۹ - توضیحات ضروری و اختصاصی بنا :**

این پل در مسیر راه آهن ناحیه شمال است ، و به همین دلیل برای ثبت در فهرست ثبت آثار ملی پیشنهاد میشود .

نقشه نواح استانهای

جمهوری اسلامی ایران

مقیاس ۱:۱۰۰۰۰۰

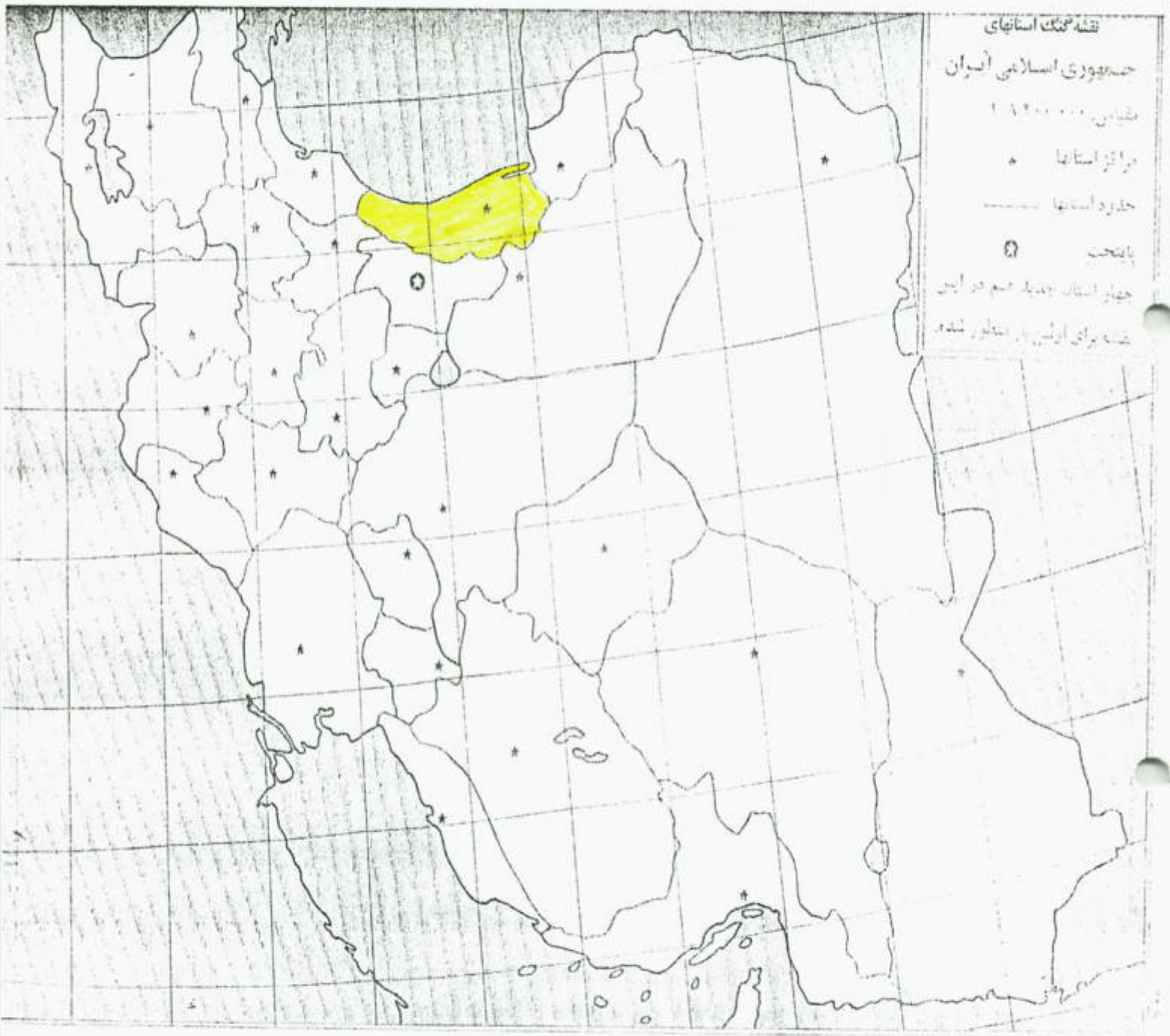
\* مراکز استانها

----- حدود استانها

⊙ پایتخت

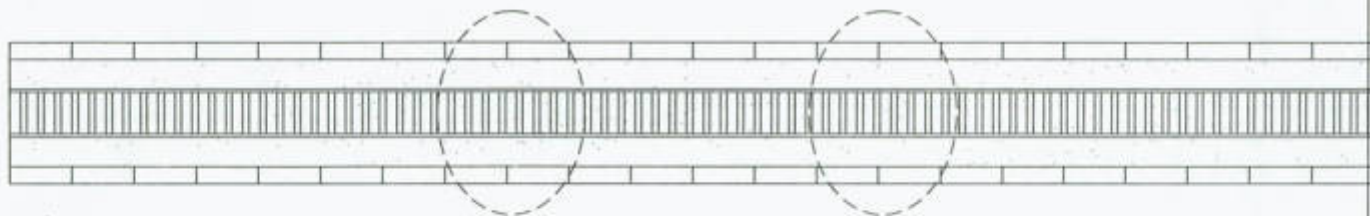
چهار استان جدید هم در این

نقشه برای اولین بار منظور شده









اداره کل میراث فرهنگی استان مازندران	
ردیف - شرح - تاریخ ثبت	شماره ثبت
تاریخ ثبت - نام اثر	KL(233)n-T(14)
نوع - نام اثر	سازه







پل ۲۳۳ - تیر ۱۴ - ضلع جنوب شرق



پل ۲۳۳ - تیر ۱۴ - ضلع شمال شرق



نمای جنوبی پل ۲۳۳ تر ۱۴



پایه پل ۲۳۳ تر ۱۴



پل ۲۳۳ - تیر ۱۴ - ضلع غری پل



پل ۲۳۳ تیر ۱۴ - دید از شمال



نمای جنوب شرقی پل ۲۳۳ تیر ۱۴



نمای شرقی پل ۲۳۳ تیر ۱۴



نمای غربی پل ۲۳۳ تبر ۱۴

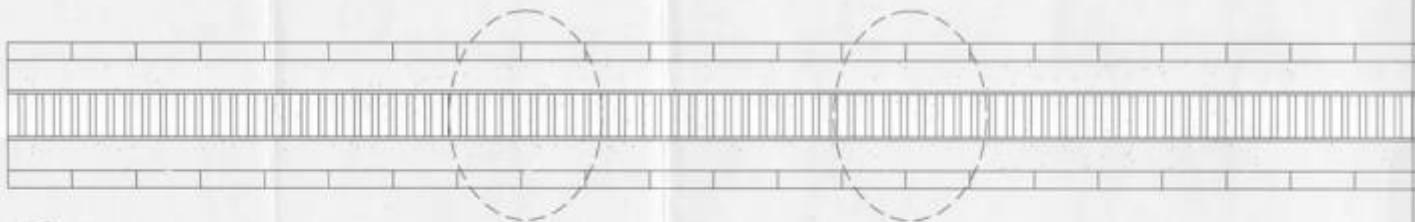


نمای شمالی پل ۲۳۳ تبر ۱۴



ارتفاع پل ۲۳۳ متر ۱۴ تا دره گندوک






مقیاس 1/100

اداره گل میوات فرهنگی استان مازندران		
مردم	پناه - دانش - سر - اندیشه و باطن	
KL(233)h-T(14)	مکان و زمان احداث	
باز	میزان	میزان و نحوه ساخت





0 1 2 3  
4 1:100

وزیران
KL(233)م
۱۱