



ریاست جمهوری  
سازمان میراث فرهنگی و گردشگری

« باسمه تعالی »

در اجرای ماده ۱ از قانون تشکیل سازمان میراث فرهنگی و گردشگری و نظریه بند (ج) از ماده واحده قانون تشکیل سازمان میراث فرهنگی کشور، مصوب ۱۰ بهمن ۱۳۶۴ شمسی و بند ششم از ماده سوم قانون اساسنامه سازمان میراث فرهنگی کشور، مصوب ۲۸ تیر ۱۳۶۷ شمسی و فصل اول راجع به حفظ آثار ملی مصوب ۱۲ آبان ۱۳۰۹ شمسی و نظام نامه اجرایی آن و بنا به پیشنهاد مدیرکل دفتر ثبت آثار تاریخی، فرهنگی و طبیعی؛

اثر فرهنگی، تاریخی « پل راه آهن کیلومتر ۲۳۱ » که مشخصات آن بقرار زیر است:

موقعیت جغرافیایی: استان مازندران - شهرستان سوادکوه - دهستان راستهپی - روستای درسک - ک م ۲۳۱ راه آهن ناحیه شمال - تیر ۱

قدت: پهلوی اول

به شماره ۱۴۱۲۶ در تاریخ ۱۳۸۴/۱۱/۹ در فهرست آثار ملی ثبت گردید. آ

سینا امینیان

معاون حفظ و احیاء آثار تاریخی

ناصرپازوکی

مدیرکل دفتر ثبت میراث فرهنگی و طبیعی



ریاست جمهوری  
سازمان میراث فرهنگی و گردشگری  
معاونت حفظ و احیاء آثار تاریخی

تاریخ: ۸۵، ۶، ۱۱  
شماره: ۲۸۸۷  
پیوست:

« بسمه تعالی »


جناب آقای ابوطالب شفقت  
استاندار محترم مازندران

باسلام و احترام به استحضار می رساند:

در اجرای ماده یک قانون تشکیل سازمان میراث فرهنگی و گردشگری و بند ۶ ماده ۳ قانون اساسنامه سازمان میراث فرهنگی کشور و در حدود مواد مربوط از قانون راجع به حفظ آثار ملی و با رعایت مقررات آئین نامه اجرایی قانون اخیرالذکر ، اثر ارزشمند تاریخی - فرهنگی به شرح ذیل پس از طی مراحل و تشریفات قانونی لازم در تاریخ ۱۳۸۴/۱۱/۰۹ در فهرست آثار ملی ایران به ثبت رسیده است و از تاریخ ثبت ، ضمن رعایت حقوق مالکانه ، تحت نظارت ، مراقبت و حمایت این سازمان بوده و هرگونه اقدام عملیاتی که منجر به تخریب یا تغییر هویت اثر شود ، ممنوع بوده و ضمناً مرمت و بازسازی اثر صرفاً با تأیید و نظارت این سازمان ممکن و تخلف از آنها برابر مواد ۵۵۸ لغایت ۵۶۹ از کتاب پنجم قانون مجازات های اسلامی تعزیرات و مجازات های بازدارنده جرم محسوب میشود و مرتکب مشمول مجازات های قانونی خواهد شد . خواهشمند است دستور فرمایند مراتب به سازمانها و مسئولین محترم ذیربط در استان و همچنین شهرستانهای مربوطه و شهرداریهای هر یک از شهرها ابلاغ گردد.

باتشکر

سیف ... امینیان  
معاون حفظ و احیاء آثار تاریخی



۱- پل راه آهن کیلومتر ۲۳۱

شهرستان سوادکوه - دهستان راستویی - روستای ورسک - ک م ۲۳۱ راه آهن ناحیه شمال - تیر ۱

به شماره ۱۳۱۲۶

رونوشت:

- معاونت محترم سازمان و ریاست پژوهشگاه میراث فرهنگی و گردشگری
- معاونت محترم امور فرهنگی و ارتباطات سازمان متبوع
- مدیریت محترم دفتر امور فرهنگ و هنر جوانان و تربیت بدنی - سازمان مدیریت و برنامه ریزی
- اداره کل محترم مسکن و شهرسازی استان مازندران جهت ملحوظ نظر قرار دادن مراتب در طرحهای جامع - تفصیلی - عمرانی
- نیروی انتظامی محترم استان مازندران
- دانشگاه محترم استان مازندران
- سازمان محترم میراث فرهنگی و گردشگری استان مازندران با رونوشت حکم ثبت جهت رعایت ضوابط و اعلام به مراجع مربوطه و مالک
- دفتر محترم ثبت آثار تاریخی ، فرهنگی و طبیعی به انضمام حکم ثبت اثر جهت ضبط در سوابق
- فرماندهی محترم یگان حفاظت میراث فرهنگی و گردشگری
- اداره کل محترم روابط عمومی سازمان متبوع جهت انعکاس در روزنامه های کثیرالانتشار کشور

سرکار خانم نندودی جهت آمار  
۱۱۱۱۸۵  
۱۳۸۴/۷/۱۵

معرفی اثر

نام اثر  نام اثر (لاتین)

نام اثر  نام دیگر اثر

کلاس اثر  کلاس اثر

قدمت اثر  قدمت اثر

وضعیت موجوده  سالم  نیمه سالم  تخریب شده  ویران شده  مضطرب  حفاری غیر مجاز

نام استان  نام استان (لاتین)

نام شهرستان  نام شهرستان (لاتین)

نام بخش  نام بخش (لاتین)

نام شهر  نام شهر (لاتین)

نام دهستان  نام دهستان (لاتین)

نام روستا  نام روستا (لاتین)

موقعیت و ابعاد اثر

مختصات جغرافیایی (طول جغرافیایی)  عرض جغرافیایی  ارتفاع از سطح دریا  مساحت

ابعاد و اندازه (طول)  عرض  ارتفاع  قطر

نشانی بر اساس تقسیمات کشوری

نشانی قبلی اثر

نشانی فعلی و کامل اثر

مذایک

آدرس درست - شهرستان سوادکوه - بخش مرکزی - دهستان راستویی - روستای درسد - پل راه آهن لایحه ۲۴۱ - صب

مذایک  نقشه شهری  نقشه جغرافیایی  نقشه توپوگرافی  نقشه بانای شهری

مذایک  عکس  پلان  مقاطع  نما  طراحی سفال  برگه مشخصات سفال

مذایک  حریم اثر  نقشه شهری  نقشه جغرافیایی  نقشه توپوگرافی  نقشه بانای شهری

مذایک  رضایت مالک  ابلاغ به مالک  نامه های متفرقه

تبییه و تنظیم (استان یا منطقه)

بررسی ( دبیرخانه شورای ثبت آثار ملی )

تدرین گزارش  نام بررسی کننده

نقشه گزارش  تاریخ بررسی پرونده

عکس گزارش

رایانه گزارش

کارشناسی پرونده

تاریخ تنظیم پرونده

نتایج بررسی پرونده :

تائید شد  تائید نشد

ملاحظات :

پیشنهاد ثبت

منطقه پیشنهاد کننده  پیشنهاد غیر متعلقه ای

استان پیشنهاد کننده  شهرستان پیشنهاد کننده

تاریخ تشکیل جلسه  تاریخ پیشنهاد

ثبت اثر در فهرست آثار ملی

شماره نامه ارسالی  تاریخ نامه ارسالی

شماره نامه ورود به دبیرخانه معارنت پژوهشی  تاریخ نامه ورود به دبیرخانه معارنت پژوهشی

شماره نامه ورود به دبیرخانه شورای ثبت  تاریخ نامه ورود به دبیرخانه شورای ثبت

کد ثبت  شماره ثبت  تاریخ ثبت

شماره ابلاغ  تاریخ ابلاغ

کد نحوه ثبت  نحوه ثبت ( معیار ثبت )

وضعیت مالکیت

کد وضعیت مالکیت  نام وضعیت مالکیت

شماره نامه ابلاغیه ارسالی (مالک) [ ] تاریخ نامه ابلاغیه ارسالی (مالک) [ ]

شماره رضایت نامه مالک [ ] تاریخ نامه رضایت مالک [ ]

کد کاربری قبلی [ ] کد کاربری فعلی [ ] کد کاربری پیشنهادی [ ]

نام کاربری قبلی [ ] نام کاربری فعلی [ ] نام کاربری پیشنهادی [ ]

گزارش کامل

۱- مرتعیت طبیعی اثر:

۲- مرتعیت فعلی اثر:



یاست جمهوری

سازمان میراث فرهنگی و گردشگری کشور  
سازمان میراث فرهنگی و گردشگری مازندران

بسمه تعالی

تاریخ: ۱۰ آذر ۱۳۸۴

شماره: ۱۰۵۲۰۰۰۰۰۰

پست: .....

جناب آقای بازوکی

مدیر کل محترم دفتر ثبت میراث فرهنگی و طبیعی

با سلام

بازگشت به نامه شماره ۸۹۴ - ۵۴ مورخ ۸۴/۵/۱۷ به استحضار می رساند تعداد بیست پرونده ثبتی مرجوعی از آن دفتر محترم مربوط به محور راه آهن شیرگاه تا گدوک استان مازندران و پیرو هماهنگی های قبلی، مجدداً بشرح ذیل ارسال می گردد. ضمناً عملیات مستند سازی تونل محور مذکور نیز در برنامه های آتی مد نظر قرار خواهد گرفت.

۱	پل کوچک شورآب	۱۱	پل ۲۳۴ - جنب تیر ۱
۲	پل راه آهن کیلومتر ۲۳۴ جنب تیر ۶	۱۲	بنای ایستگاه راه آهن دو گل
۳	بنای ایستگاه راه آهن ورسک	۱۳	بنای ایستگاه سرخ آباد
۴	پل ۲۶۷ - تیر ۱۷	۱۴	ترانشه راه آهن ۲۶۶ سوادکوه
۵	پل راه آهن ۲۲۷ جنب تیر ۹	۱۵	پل راه آهن ۲۶۸ - تیر ۱۰
۶	پل ۲۵۴ - تیر ۴	۱۶	پل راه آهن ۲۳۱ - جنب تیر ۱
۷	پل ۲۷۸ - تیر ۸	۱۷	بنای ایستگاه راه آهن گدوک
۸	پل ۲۲۹ - تیر ۱۴۵	۱۸	بنای ایستگاه راه آهن سوادکوه
۹	پل ۲۳۳ - جنب تیر ۱۴	۱۹	پل ۲۳۴ - تیر ۹
۱۰	پل ۲۶۲ - جنب تیر ۱۲	۲۰	پل ۲۳۸ - تیر ۱۰

دلاور بزرگ نیا  
رئیس سازمان میراث فرهنگی و گردشگری  
استان مازندران

با احترام

تقدیر: دلاور بزرگ نیا

۱۳۸۴/۱۰/۱۲

۱۳۸۴/۱۰/۱۲  
۵۲-۱۶۹۱

بسم تعالی  
رئیس میراث فرهنگی و گردشگری  
استان مازندران  
دلاور بزرگ نیا

۱۴۱۲۴

ساری: میدان امام - ابتدای خیابان جام جم - سازمان میراث فرهنگی و گردشگری استان مازندران

تلفن: ۵ - ۲۲۹۱۰۰۱ ۰۱۵۱ فکس: ۱۱ - ۲۲۸۲۵۱۰ ۰۱۵۱



ریاست جمهوری  
سازمان میراث فرهنگی و گردشگری

تاریخ: ۸۴/۵/۹  
شماره: ۸۴۲۰۱-۴۹۵۵  
پیوست: .....

بسمه تعالی

ایب انجای پازوکی  
مدیرکل محترم دفتر ثبت میراث فرهنگی و طبیعی

شماره ۱۱

احتراماً، نامه شماره ۶۲۳-۵۴ مورخ ۸۴/۴/۲۰ جنابعالی در خصوص ارسال لیست آثار  
فرهنگی جهت ثبت در فهرست آثار ملی (تصویر پیوست) به اطلاع معاون محترم رییس جمهور و  
ریاست سازمان رسید، پی نوشت کردند:

پیوسته پی نوشت اقدام شود. ۱۳۸۴/۵/۸

ایرج طباطبایی  
مشاور سازمان و مدیر کل دفتر ریاست

# فرم گردش کار ثبت آثار

شماره بومباید شماره دار  
۴۵  
۱

۱. نام اثر: پل راه آهن ۲۳۱ - جنب تیرا

۲. قدمت: پهلوی اول

۳. شهرستان: سوادکوه استان: مازندران

نشانی کامل اثر: شهرستان سوادکوه - بخش مرکزی - دهستان راستوی - هیئت هیئت مدیره سوادکوه  
حدود منتهی به راه آهن در سطح - ورسک - کیلومتر ۲۳۳ راه آهن ناحیه شمال تیرا

۴. مدارک: گزارش  عکس  پلان  مقاطع  نما  طراحی

کروکی  عرصه اثر  حریم اثر  نقشه شهری

جغرافیایی  توپوگرافی

۵. وضعیت مالکیت: خصوصی  وقفی  املاک خالصه

دولتی  بلاصاحب  عام المنفعه

۶. ویژگی اثر: سازندگانه و اثری که در راه آهن منطقه سوادکوه گریبانگیر است و سلب

تکلیف شکل گرفته و همچنین از لحاظ سبک و رنگ این سازه استوار است. این پل

در ۶ دهانه است که هر یک از آن ۶ متر عرض داشته و ۱۷ متر ارتفاع دارد. عرض این پل ۹۵۵ متر

است. جهت این پل از شمال شرق - جنوب غرب ساخته شده است. این پل فاقد تزئین است.

کارشناسی پرونده: نوربایر





ریاست جمهوری  
سازمان میراث فرهنگی و گردشگری  
(سازمانت حفاظت فنی)  
بهرستان

تاریخ: ۸۴/۴/۲۲  
شماره: ۸۴/۴/۲۲  
پیوست:

برادر گرامی جناب آقای مرعشی

معاون محترم رییس جمهور و ریاست سازمان میراث فرهنگی و گردشگری کشور

سلام علیکم!

احتراما به پیوست تعداد ۴۷ جلد پرونده ثبتی بناها و اماکن تاریخی - فرهنگی که مراحل اداری خود را طی نموده، جهت ملاحظه و اظهار نظر برای ثبت در فهرست آثار ملی تقدیم می‌گردد. خواهشمند است دستور فرمائید نقطه نظرات شریف را ابلاغ نمایند. / آ

والسلام

ناصر پازوکی

مدیرکل دفتر ثبت میراث فرهنگی و طبیعی

صالح مرعشی

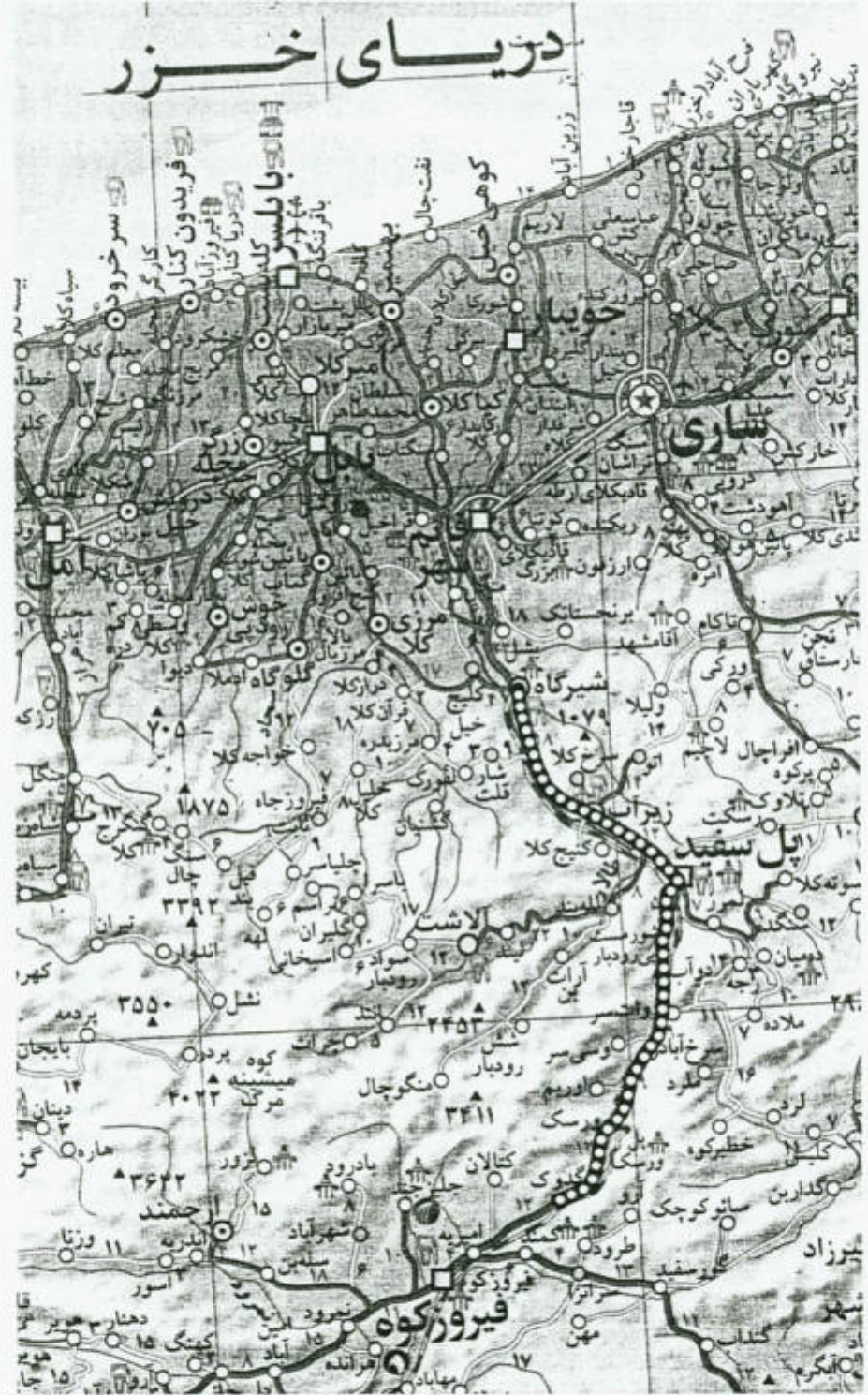
رئیس هیئت مدیره

۱۳۸۴

سازمان میراث فرهنگی و گردشگری  
ورود به دبیرخانه ریاست سازمان  
شماره: ۸۴۲/۱-۵۱۴۴  
تاریخ: ۸۴،۴،۲۲

روزنامه مسیحی ۸۳۰۰۰  
دفتر تبلیغات اسلامی

# دریای خزر



محور پیشنهادی ثبت راه آهن شمال

شیرگاه تا گدوک

۱۴۲۲



ریاست جمهوری  
سازمان میراث فرهنگی و گردشگری

تاریخ: ۱۳۸۷/۱/۲۸

شماره: ۱۳۸۷/۱/۲۸

پیوست: ۱

جناب آقای بازوکی

مدیر کل محترم دفتر ثبت آثار فرهنگی و طبیعی

با سلام

احتراماً، به ضمیمه نامه تعداد ۳ پرونده پیشنهاد ثبت  
مربوط به راه آهن شمال (محور شیرگاه تا گدوک) و نیز  
دو نقشه جانمایی پل، ایستگاه، ترانشه و آب انبار به آن دفتر  
محترم ارسال می گردد. خواهشمند است ضمن بررسی  
پرونده های مذکور که معرف بخشی از متحذثات راه آهن  
شمال و بیانگر همت والا و تلاش مردمان این مرز و بوم  
است ترقیبی اتخاذ شود تا در صورت امکان این آثار  
در فهرست آثار ملی در قالب یک محور به ثبت برسد.

دلاور بزرگ نیا

رئیس سازمان میراث فرهنگی و گردشگری

استان مازندران

ورود به دفتر ثبت میراث فرهنگی و طبیعی  
تاریخ: ۱۳۸۷/۱/۲۸  
شماره: ۱۰۴

www.mazandaranmiras.ir

تلفن: ۲۲۲۵۰۴۳ - ۲۲۲۵۰۲۵  
نمابر: ۲۲۲۰۸۷۳

۲۸ راز ۸۴

Handwritten notes and signatures in the left margin, including names like 'مهندس...', 'دکتر...', and 'مهندس...'. There are also some numbers and dates written in this area.

Handwritten notes and signatures in the right margin, including names like 'دکتر...', 'مهندس...', and 'مهندس...'. There are also some numbers and dates written in this area.



معاونت پژوهش

عرض : ۶۵۵ طول : ۱۷

شورای ثبت آثار ملی

### فرم گردش کار ثبت آثار

تاریخ ورود اطلاعات :

شماره کامپیوتری :

#### تعمیری

Pol Rah ahan

۱- نام اثر : پل راه آهن کیلومتر ۲۳۱ - جنب تیرا .  
۳- قدمت اثر : یکلوی ازل  
۴- کلاسه اثر :

۵- وضعیت اثر : سالم  نیمه سالم  ویران شده  سایر

۶- شهرستان : سوادکوه  $52^{\circ}58'58.5''$  استان : مازندران

۷- مختصات جغرافیایی : [ X (طول) : Y (عرض) :  $35^{\circ}53'24.3''$  ارتفاع : ۱۸۹۶ متر

۸- نشانی کامل اثر : محله سوادکوه - بخش مرکزی - استان مازندران - چند کیلومتر دورتر درسد - حدفاصل ایستگاه راه آهن دوگانه و درسد که در کیلومتر ۲۳۱ راه آهن مازندران - جنب تیرا واقع گردیده است

#### پیشنهاد

۹- منطقه ارسال کننده : منطقه شمال گور ( دبیرخانه )

۱۰- پیشنهادی از : (شهرستان : سوادکوه) استان : مازندران

۱۱- تاریخ تشکیل جلسه : / / ۱۲- تاریخ ورود به دبیرخانه معاونت پژوهشی : / /

۱۳- مدارک : گزارش  عکس  پلان  مقاطع  نما  طراحی  کروکی   
عرصه اثر  حریم اثر  نقشه شهری  جغرافیایی  توپوگرافی

۱۴- شرح نقص مدارک :

۱۵- وضعیت مالکیت : خصوصی  وقفی  املاک خالصه  دولتی  بلاصاحب  عام المنفعه

۱۶- رضایت مالک  ۱۷- ابلاغ به مالک

۱۸- نام مالک : راه آهن ۱۹- در اختیار :

۲۰- کاربری فعلی : راه آهن ۲۱- کاربری پیشنهادی :

#### ثبت

۲۲- شماره ثبت : ۲۳- تاریخ ثبت : / /

۲۴- شماره ابلاغ : ۲۵- تاریخ ابلاغ : / /

۲۶- نحوه ثبت : شتون ملی می باشد

۲۸- ویژگی اثر :

۲۹- شماره ثبت جهانی : ۳۰- تاریخ ثبت : / /

۳۱- کارشناسی پرونده :

( استان تهیه و تنظیم کننده : تاریخ تنظیم :

( سازمان بررسی کننده : تاریخ بررسی :

۳۲- ملاحظات :



### صور تجلسه

پرونده اثر تاریخی فرهنگی..... پل راه آهن ۲۳۱ - جنب تیرا..... شهرستان ..... سوادکوه.....  
شهر..... بخش..... مرکزی..... خیابان..... پلاک .....  
دهستان ..... راستویی چند کیلومتری روستای ورسک در حد فاصل ایستگاه راه آهن سوادکوه و سرخ آباد  
در کیلومتر ۲۶۶ راه آهن جنب تیر ۱۵..... مربوط به دوره..... پهلوی اول..... و بامالکیت ..... راه آهن...  
که توسط میراث فرهنگی استان..... مازندران..... جهت.....  
ثبت در فهرست آثار ملی ایران پیشنهاد شده است در جلسه مورخه..... ۸۲/۷/۲۸.....  
توسط اعضای شورای ثبت منطقه شمال کشور (گیلان، گلستان، مازندران) بررسی و با کد ۲۶/۲۶/۲۹۲ مورد  
تایید قرار گرفت و برای انجام مراحل بعدی به دبیر خانه شورای ثبت سازمان ارسال میگردد.

### اعضاء شورا:

نام و نام خانوادگی	سمت	استان	امضاء	توضیحات
سهیل رجائی علوی	مدیر کل میراث فرهنگی مازندران	مازندران		ریاست شورا
مجتبی نقوی سنجانی	مدیر کل میراث فرهنگی گیلان	گیلان		عضو شورا
سید محمد امینی	مدیر میراث گلستان	گلستان		عضو شورا
یوسف فلاحیان	کارشناس مسنول باستان شناسی	گیلان		عضو شورا
محمد مهدی برهانی	کارشناس باستان شناسی	گلستان		عضو شورا
سیاوش نیکراد	کارشناس فنی	گیلان		عضو شورا
نصرت الله دیو سالار	کارشناس حقوقی	مازندران		عضو شورا
علی ماهفروزی	کارشناس باستانشناسی	مازندران		دبیر شورا



شورای ثبت منطقه ای شمال کشور

( گیلان - مازندران - گلستان )

پل ۲۳۱ - تیرا - سوادکوه ( مازندران )

### ۱- موقعیت طبیعی :

پل ۲۳۱ تیر ۱ در ناحیه کوهستانی ورسک واقع شده است ، این منطقه دارای آب و هوای سرد و کوهستانی میباشد و پوشش گیاهی آن نیز به صورت تنک است .

### ۲- موقعیت فعلی : ( با ذکر نام شهرستان . بخش و روستا ) :

شهرستان سوادکوه - بخش مرکزی - دهستان راستویی - چند کیلومتری روستای ورسک - حد فاصل ایستگاههای راه آهن دو گل و ورسک که در کیلومتر ۲۳۳ راه آهن ناحیه شمال - جنوب تیر ۱ واقع شده است .

### ۳- تاریخچه بنا :

این پل مربوط به زمان پهلوی اول است .

#### ۴- مشخصات بنا :

بنای مذکور مانند اکثر پلهای راه آهن منطقه سوادکوه که با سنگهای تراشیده مکعب مستطیل شکل ساخته شده است و همچنین از ملاط سیمان در مابین این سنگها استفاده شده است. این پل دارای ۶ دهانه است که هر یک از آنها ۶ متر طول دارند و ارتفاع آنها ۱۷ متر است عرض این پل ۴/۵۵ متر است. جهت این پل از شمال شرقی - جنوب غربی ساخته شده است.

#### ۵- نوع بهره برداری و خصوصیات بارز بنا :

از این پل برای مسیر خط راه آهن شمال استفاده می شود.

#### ۶- عوامل تزئین شده و نوع آنها :

هیچ گونه تزئین خاصی در مورد این بنا صورت نگرفته است.



**۷- نوع مالکیت بنا :**

این پل در مالکیت راه آهن منطقه شمال قرار دارد.

**۸ - اقدامات انجام شده در مورد حریم بنا با ذکر مشخصات : ( در صورتیکه تعیین حریم شده باشد )**

**۹ - توضیحات ضروری و اختصاصی بنا :**

پل مذکور به علت شبیه ساخت معماری که توسط مهندسين آلماني ساخته شده اند و اينکه معماری آنها وارد معماری ايران گشته و سبک جدیدی را در دوره پهلوی اول به وجود آورد و ديگر اينکه اين پل در مسير راه آهن ناحیه شمال است در راستای ثبت فهرست آثار ملی ما پیشنهاد شده است.

نقشه تنگ استانهای

جمهوری اسلامی ایران

مقیاس ۱:۸۰۰,۰۰۰

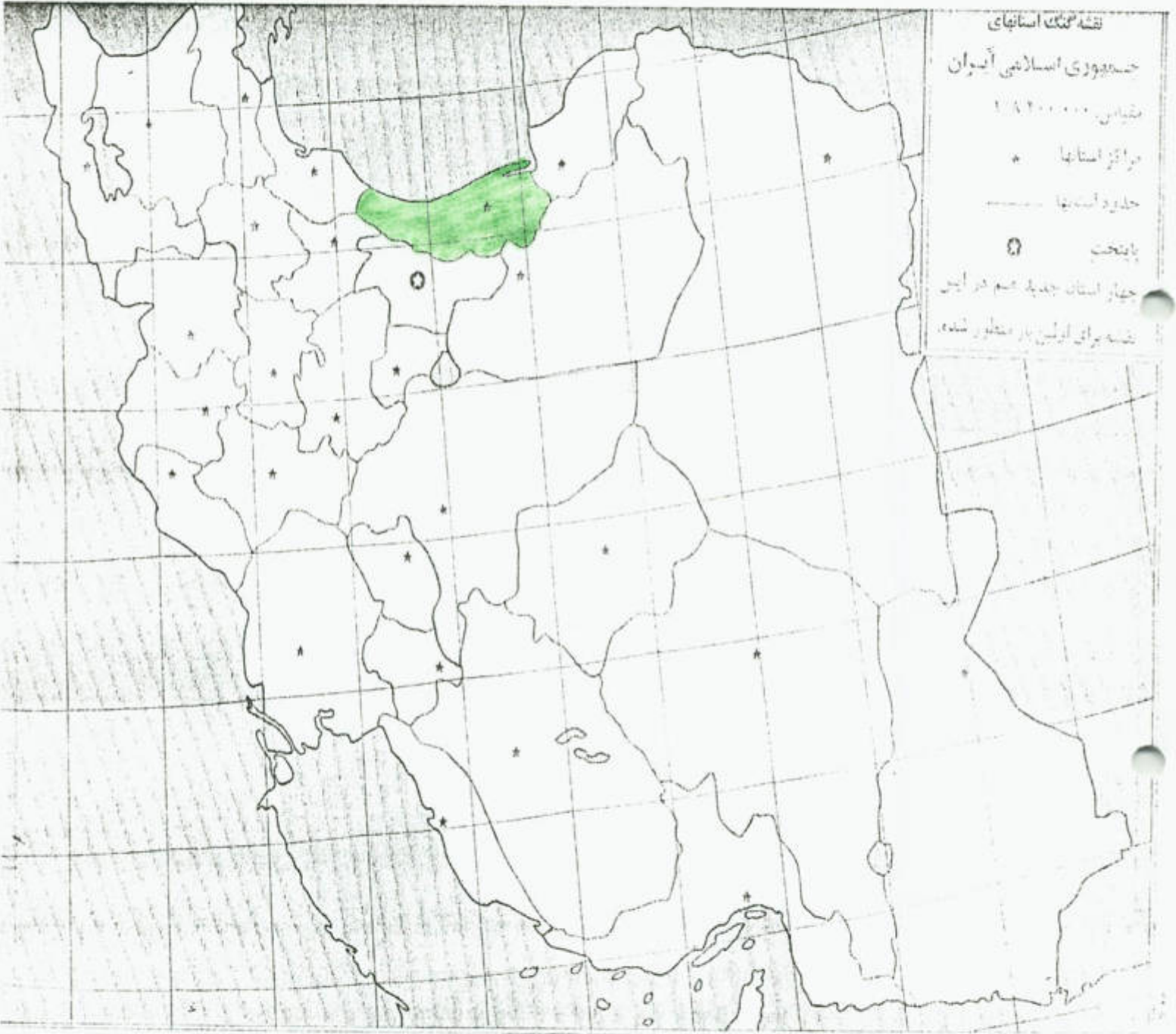
\* مراکز استانها

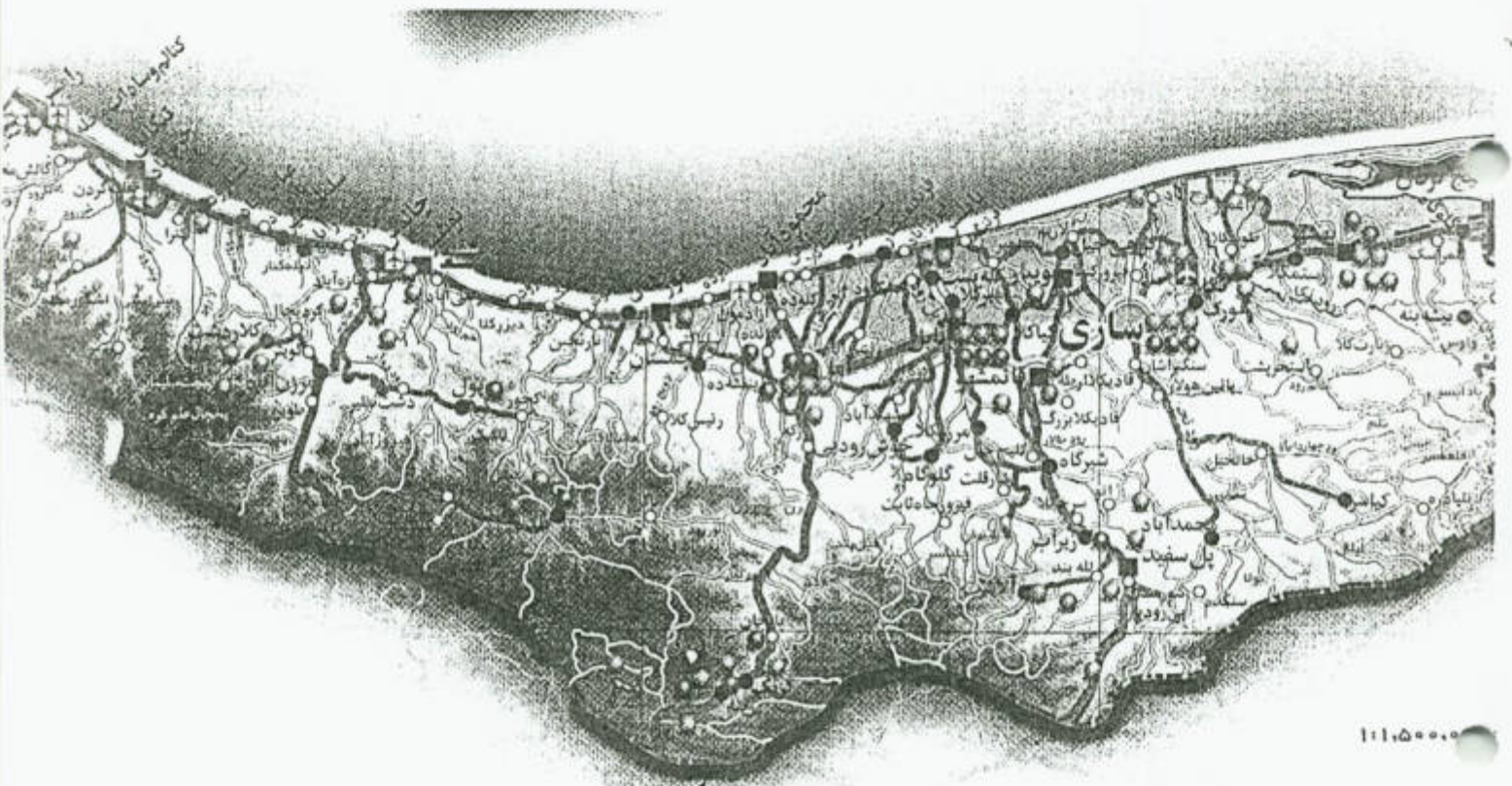
----- حدود استانها

⊙ پایتخت

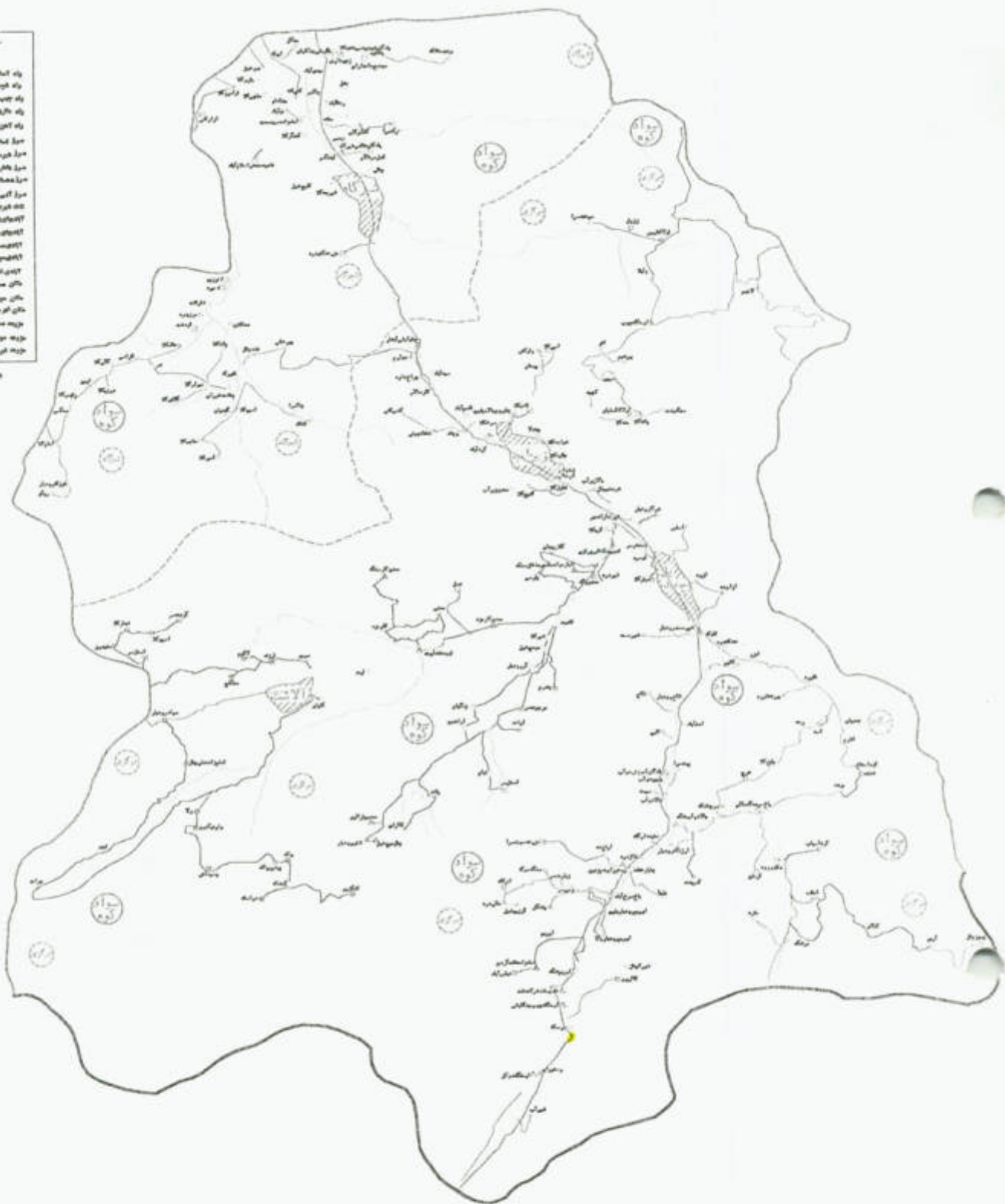
چهار استان جدید هم در این

نقشه برای اولین بار منظور شده.

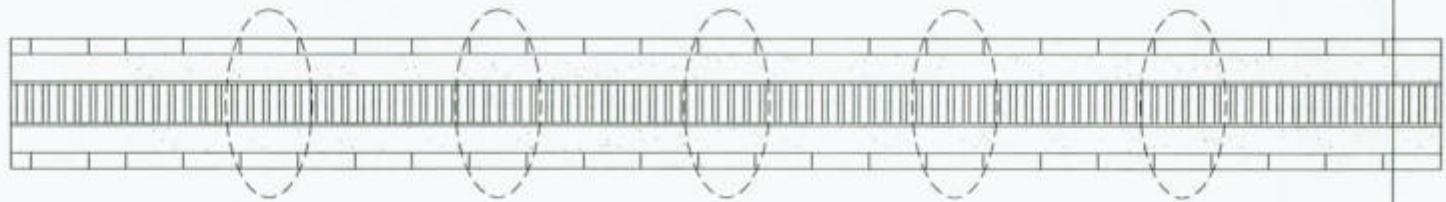




- ۱- خط مرز استان  
 ۲- خط مرز شهرستان  
 ۳- خط مرز دهستان  
 ۴- خط مرز روستا  
 ۵- خط مرز آبادی  
 ۶- خط مرز باغ  
 ۷- خط مرز باغچه  
 ۸- خط مرز باغچه  
 ۹- خط مرز باغچه  
 ۱۰- خط مرز باغچه  
 ۱۱- خط مرز باغچه  
 ۱۲- خط مرز باغچه  
 ۱۳- خط مرز باغچه  
 ۱۴- خط مرز باغچه  
 ۱۵- خط مرز باغچه  
 ۱۶- خط مرز باغچه  
 ۱۷- خط مرز باغچه  
 ۱۸- خط مرز باغچه  
 ۱۹- خط مرز باغچه  
 ۲۰- خط مرز باغچه

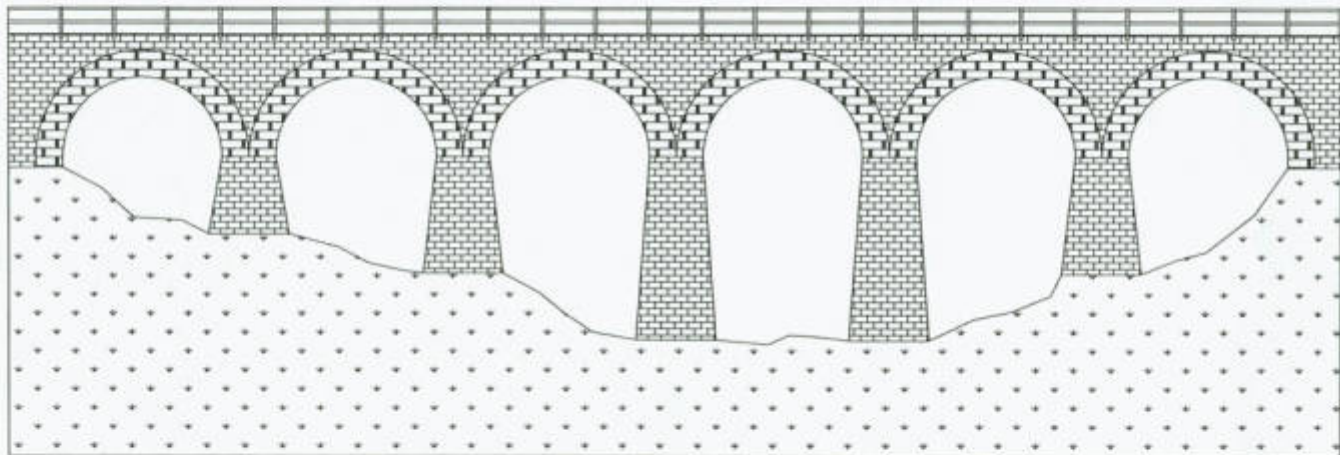


۱:۱۰۰,۰۰۰  
 ۰ ۱ ۲ ۳ ۴ ۵ ۶ ۷ ۸ ۹ ۱۰ ۱۱ ۱۲ ۱۳ ۱۴ ۱۵ ۱۶ ۱۷ ۱۸ ۱۹ ۲۰



۱-۱

اداره کل میراث فرهنگی استان مازندران	
ردیف	نام اثر
KL(231)م-ت(۱)	میدان امام خمینی
پلان	معماری



1/100

اداره کل میراث فرهنگی استان مازندران

میدان	پلاک - دفتر - بخش - شهرستان
KL(231)H-T(1)	کارگاه - اداره کل میراث
تاریخ	روز - ماه - سال



پل ۱۳۶ - تیرا - ریلوے کالونی



ضلع غروی پل ۲۳۱ - تمر ۱



پل ۲۳۱ تمر ۱ - دید از جنوب شرق







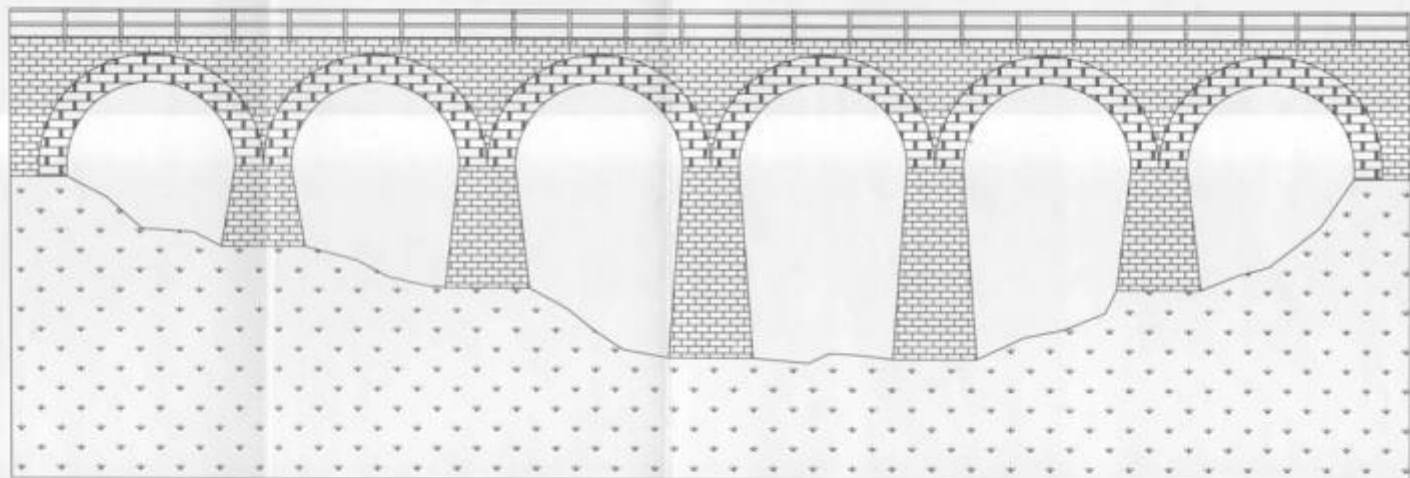
پل ۲۳۱ تیر ۱ - ضلع شمالی پل



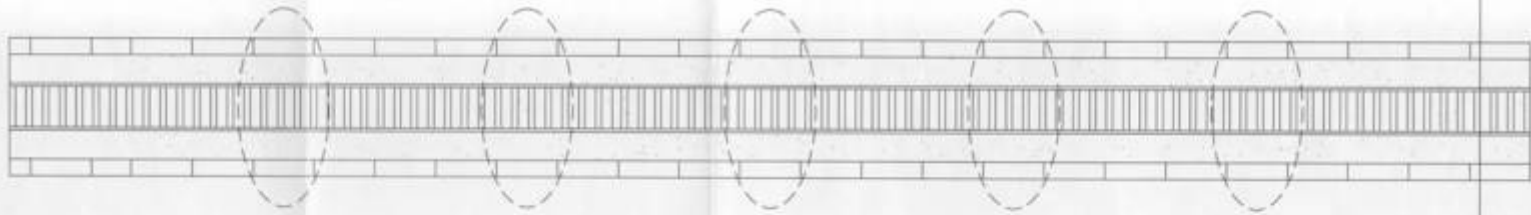
ضلع جنوبی پل ۲۳۱ تیر ۱

جانمایی پل ، ایستگاه  
 ترانسه و آب انبار بر  
 روی نقشه راه آهن محور  
 شیرگاه تا گدوک





اداره کل حراثت فرهنگی استان مازندران	
شماره	پلاک - بخش - شهر و نام
KL (231)n - T(1)	نام و کد - اداره و نام
تاریخ	نوع - شماره سند و نام



س - ص

اداره کل عیارات فرهنگی استان مازندران	
محل: ...	بخش: ...
KL(231)m-T(1)	کد رهگیری: ...
پایان	تاریخ: ...