



ریاست جمهوری
سازمان میراث فرهنگی و گردشگری

« باسمه تعالی »

در اجرای ماده ۱ از قانون تشکیل سازمان میراث فرهنگی و گردشگری و نظریه بند (ج) از ماده واحده قانون تشکیل سازمان میراث فرهنگی کشور، مصوب ۱۰ بهمن ۱۳۶۴ شمسی و بند ششم از ماده سوم قانون اساسنامه سازمان میراث فرهنگی کشور، مصوب ۲۸ تیر ۱۳۶۷ شمسی و فصل اول راجع به حفظ آثار ملی مصوب ۱۲ آبان ۱۳۰۹ شمسی و نظام نامه اجرایی آن و بنا به پیشنهاد مدیرکل دفتر ثبت آثار تاریخی، فرهنگی و طبیعی؛
اثر فرهنگی، تاریخی « پل ۲۲۹ » که مشخصات آن بقرار زیر است:

موقعیت جغرافیایی: استان مازندران - شهرستان سوادکوه - دهستان راستپن - روستای شوراب - کم م ۲۲۹ راه آهن ناحیه شمال جنب تیر ۱۴

قدمت: پهلوی اول

به شماره ۱۴۱۳۹ در تاریخ ۱۳۸۴/۱۱/۹ در فهرست آثار ملی ثبت گردید. آ

سیف امینیان
معاون خط و احیاء آثار تاریخی

ناصرپازوکی
مدیرکل دفتر ثبت میراث فرهنگی و طبیعی



ریاست جمهوری
سازمان میراث فرهنگی و گردشگری
معاونت حفظ و احیاء آثار تاریخی

تاریخ: ۱۵، ۴، ۴۱
شماره: ۵۰-۲۸۱۳
پوست:

« بسمه تعالی »

جناب آقای ابوطالب شفقّت

استاندار محترم مازندران

باسلام و احترام به استحضار می‌رساند:

در اجرای ماده یک قانون تشکیل سازمان میراث فرهنگی و گردشگری و بند ۶ ماده ۳ قانون اساسنامه سازمان میراث فرهنگی کشور و در حدود مواد مربوط از قانون راجع به حفظ آثار ملی و با رعایت مقررات آئین نامه اجرایی قانون اخیرالذکر، آثار ارزشمند تاریخی- فرهنگی مطابق لیست پیوست پس از طی مراحل و تشریفات قانونی لازم در تاریخ ۱۳۸۴/۱۱/۹ در فهرست آثار ملی ایران به ثبت رسیده است و از تاریخ ثبت، ضمن رعایت حقوق مالکانه، تحت نظارت، مراقبت و حمایت این سازمان بوده و هرگونه اقدام و عملیاتی که منجر به تخریب یا تغییر هویت اثر شود، ممنوع بوده و ضمناً مرمت و بازسازی اثر صرفاً با تأیید و نظارت این سازمان ممکن و تخلف از آنها برابر مواد ۵۵۸ لغایت ۵۶۹ از کتاب پنجم قانون مجازات های اسلامی تعزیرات و مجازات های بازدارنده جرم محسوب میشود و مرتکب مشمول مجازات های قانونی خواهد شد. خواهشمند است دستور فرمایند مراتب به سازمانها و مسئولین محترم ذربیط در استان و همچنین شهرستانهای مربوطه و شهرداریهای هر یک از شهرها ابلاغ گردد.

باتشکر

سیف ا... امینیان
معاون حفظ و احیاء آثار تاریخی

۱۶/۰۴/۸۵
۷۱۵-۵۳

رونوشت

- معاونت محترم سازمان و ریاست پژوهشگاه میراث فرهنگی و گردشگری
- معاونت محترم امور فرهنگی و ارتباطات سازمان
- مدیریت محترم دفتر امور فرهنگ و هنر جوانان و تربیت بدنی - سازمان مدیریت و برنامه ریزی
- اداره کل محترم مسکن و شهرسازی استان مازندران جهت منحوظ نظر قرار دادن مراتب در طرحهای جامع- تفصیلی- عمرانی
- نیروی انتظامی محترم استان مازندران
- دادگستری محترم استان مازندران
- سازمان محترم میراث فرهنگی و گردشگری استان مازندران با رونوشت حکم ثبت جهت رعایت ضوابط و اعلام به مراجع مربوطه و مالک
- دفتر محترم ثبت آثار تاریخی فرهنگی و طبیعی به انضمام حکم ثبت اثر جهت ضمیمه در سوابق
- فرماندهی محترم یگان حفاظت میراث فرهنگی و گردشگری
- اداره کل محترم روابط عمومی سازمان - پیوست جهت انعکاس در روزنامه های گوناگون انتشار کشور

لجسته
معاونت میراث فرهنگی
معاونت حفظ و احیاء آثار تاریخی
۱۶/۰۴/۸۵

شماره ثبت	تاریخ اثر	نام اثر
۱۰۱۰۵	۲۵۶	شهرستان سوادکوه - دهستان راستویی - گک م ۲۵۶ - راه آهن ناحیه شمال - جنب تیر ۹
۱۰۱۰۷	۲۵۷	شهرستان سوادکوه - دهستان راستویی - بی ۲۵۷ - راه آهن ناحیه شمال تیر ۱۷
۱۰۱۰۸	۲۵۸	شهرستان سوادکوه - دهستان راستویی - گک م ۲۵۸ - جنب تیر ۹
۱۰۱۰۹	۲۵۹	شهرستان سوادکوه - دهستان راستویی - گک م ۲۵۹ - راه آهن شمال - جنب تیر ۱
۱۰۱۱۰	۲۶۰	شهرستان سوادکوه - بخش مرکزی - دهستان راستویی - روستای دو آب
۱۰۱۱۱	۲۶۱	شهرستان سوادکوه - دهستان راستویی - گک م ۲۶۱ - راه آهن ناحیه شمال - جنب تیر ۱۰
۱۰۱۱۲	۲۶۲	شهرستان سوادکوه - بخش مرکزی - دهستان راستویی - روستای گدوگک
۱۰۱۱۳	۲۶۳	شهرستان سوادکوه - بخش مرکزی - گک م ۲۶۳ - راه آهن ناحیه شمال - جنب تیر ۸
۱۰۱۱۴	۲۶۴	شهرستان سوادکوه - دهستان راستویی - روستای ورسنگ - گک م ۲۶۴ - راه آهن ناحیه شمال - جنب تیر ۶
۱۰۱۱۵	۲۶۵	شهرستان سوادکوه - دهستان راستویی - روستای دو آب - گک م ۲۶۵ - راه آهن شمال - جنب تیر ۱۹
۱۰۱۱۶	۲۶۶	شهرستان سوادکوه - دهستان راستویی - گک م ۲۶۶ - راه آهن ناحیه شمال جنب تیر ۱۵
۱۰۱۱۷	۲۶۷	شهرستان سوادکوه - بخش مرکزی - دهستان راستویی - روستای دو گک
۱۰۱۱۸	۲۶۸	شهرستان سوادکوه - دهستان راستویی - روستای نوراب - گک م ۲۶۸ - راه آهن ناحیه شمال جنب تیر ۱۲
۱۰۱۱۹	۲۶۹	شهرستان سوادکوه - دهستان راستویی - روستای ورسنگ - گک م ۲۶۹ - راه آهن ناحیه شمال جنب تیر ۱۴
۱۰۱۲۰	۲۷۰	شهرستان سوادکوه - بخش مرکزی - دهستان راستویی - روستای سرخ آباد
۱۰۱۲۱	۲۷۱	شهرستان سوادکوه - دهستان راستویی - روستای ورسنگ - گک م ۲۷۱ - راه آهن ناحیه شمال - جنب تیر ۱۱
۱۰۱۲۲	۲۷۲	شهرستان سوادکوه - بخش مرکزی - دهستان راستویی - روستای ورسنگ

معرفی اثر

۲۵۱۷۹

~~۲۵۱۷۹~~

۱۵

نام اثر	نام اثر (لاتین)	نام اثر	نام اثر
	عک - سیر ۱۴		
نوع اثر	نام دیگر اثر	نوع اثر	نوع اثر
	عک		
کلاس اثر		کلاس اثر	کلاس اثر
		عک	
قدت اثر		قدت اثر	قدت اثر
		پهلوی اول	

وضعیت موجوده سالم نیمه سالم تخریب شده ویران شده مضطرب حفاری غیر مجاز

نام استان	نام استان	نام استان (لاتین)
	مازندران	
نام شهرستان	نام شهرستان	نام شهرستان (لاتین)
	سوادکوه	
نام بخش	نام بخش	نام بخش (لاتین)
	ممرگزری	
نام شهر	نام شهر	نام شهر (لاتین)
	-	
نام دهستان	نام دهستان	نام دهستان (لاتین)
	راستدوی	
نام روستا	نام روستا	نام روستا (لاتین)
	سوراب	

موقعیت و ابعاد اثر

مختصات جغرافیایی (طول جغرافیایی) $52^{\circ}56'$ عرض جغرافیایی $35^{\circ}52'51''$ ارتفاع از سطح دریا 1919 مساحت

ابعاد و اندازه (طول) 1815 عرض 10 ارتفاع 740 قطر

نشانی بر اساس تقسیمات کشوری

نشانی قبلی اثر: ممرستان سوادکوه - ممرگزری - دهستان راستدوی - ~~پهلوی اول~~ سوراب - ~~سوادکوه~~

نشانی فعلی و کامل اثر: ~~استانهای راه آهن گدوگ و گدوگ~~ - کد پستی ۲۲۹ راه آهن ناحیه شمال صب - سیر ۱۴

منابع

مجازات عکس پلان مقاطع نما طراحی سفال برگه مشخصات سفال کربک عرصه اثر حریم اثر نقشه شهری نقشه جغرافیایی نقشه توپوگرافی نقشه بافت شهری مکتوبات اداری (صورت جلسه) رضایت مالک ابلاغ به مالک نامه های متفرقه

سایر منابع

بررسی (دبیرخانه شورای ثبت آثار ملی)

تجهیه و تنظیم (استان یا منطقه)

نام بررسی کننده اسدین

تدوین گزارش واحدی - حفظ راقی

تاریخ بررسی پرونده ۱۴/ ۹/ ۱۴

نقشه گزارش س

نتایج بررسی پرونده :

عکس گزارش س

تأیید شد تأیید نشد

رایانه گزارش س

ملاحظات :

کارشناسی پرونده س

تاریخ تنظیم پرونده ۱۳۸۲

پیشنهاد ثبت

پیشنهاد غیر منطقه ای

منطقه پیشنهاد کننده مازندران

شهرستان پیشنهاد کننده ساری

استان پیشنهاد کننده مازندران

تاریخ پیشنهاد

تاریخ تشکیل جلسه ۱۲/ ۷/ ۲۸

ثبت اثر در فهرست آثار ملی

تاریخ نامه ارسالی ۱۴۹/ ۸

شماره نامه ارسالی ۱۴۲/ ۱۰۵۵۲

تاریخ نامه ورود به دبیرخانه معاونت پژوهشی ۱۴۹/ ۱۴

شماره نامه ورود به دبیرخانه معاونت پژوهشی ۱۶۹۱

تاریخ نامه ورود به دبیرخانه شورای ثبت

شماره نامه ورود به دبیرخانه شورای ثبت

تاریخ ثبت

شماره ثبت ۱۶۱۳۹

کد ثبت

تاریخ ابلاغ

شماره ابلاغ

نحوه ثبت (معیار ثبت)

کد نحوه ثبت

وضعیت مالکیت

نام وضعیت مالکیت دولتی

کد وضعیت مالکیت

شماره نامه ابلاغیه ارسالی (مالک) تاریخ نامه ابلاغیه ارسالی (مالک)

شماره رضایت نامه مالک تاریخ نامه رضایت مالک

کد کاربری قبلی کد کاربری فعلی کد کاربری پیشنهادی

نام کاربری قبلی نام کاربری فعلی نام کاربری پیشنهادی

گزارش کامل

۱- موقعیت طبیعی اثر:

۲- موقعیت فعلی اثر:



ریاست جمهوری
سازمان میراث فرهنگی و گردشگری

تاریخ: ۱۳۹۰/۰۵/۰۹
شماره: ۴۹۵۵-۱۳۹۰/۰۵/۰۹
پیوست:

بسمه تعالی

جناب آقای پازوکی
مدیرکل محترم دفتر ثبت میراث فرهنگی و طبیعی

شماره ۱۱۱۱

احتراماً، نامه شماره ۶۲۳-۵۴ مورخ ۱۳۹۰/۰۴/۲۰ جنابعالی درخصوص ارسال لیست آثار
مستوفی جهت ثبت در فهرست آثار ملی (تصویر پیوست) به اطلاع معاون محترم رییس جمهور و
ریاست سازمان رسید، پی نوشت کردند:

این پی نوشت اقدام شود. ۱۳۹۰/۰۵/۰۹

ایرج طسباطسبایی
مشاور سازمان و مدیرکل دفتر ریاست

فرم گردش کار ثبت آثار

سیانید پران
کوه

۱. نام اثر: پر ۲۲۹ متر ۱۴

۲. قدمت: پهلوی اول

استان: مازندران

۳. شهرستان: سوادکوه

نشانی کامل اثر: نرسه سوادکوه - بخش نرسه - دهستان راستوبی - حوضچه پهلوی اول سوادکوه
حد فاصل ارتفاع راه آهن نرسه در محل - ۲۲۹ متر ۱۴ - من ناحیه شمال جنب متر ۱۴

۴. مدارک: گزارش عکس پلان مقاطع نما طراحی

کروکی عرصه اثر حریم اثر نقشه شهری

جغرافیایی توپوگرافی

۵. وضعیت مالکیت: خصوصی وقفی املاک خالصه

دولتی بلاصاحب عام المنفعه

۶. ویژگی اثر:

این اثر با شناسه ثبت شده و ملاک سیمان مصالح به ازای هر متر در ساخت آن می باشد استفاده شده است
در مذکور در ارتفاع ۷۷۰ متر در ارتفاع ۷۷۰ متر در ارتفاع ۷۷۰ متر در ارتفاع ۷۷۰ متر در ارتفاع ۷۷۰ متر
حاصل شده و این اثر در ارتفاع ۷۷۰ متر در ارتفاع ۷۷۰ متر در ارتفاع ۷۷۰ متر در ارتفاع ۷۷۰ متر در ارتفاع ۷۷۰ متر

کارشناسی پرونده:

پهلوی اول

۱۴۱۳۹

تاریخ: ۸۴/۴/۲۰
شماره: ۴۲۳
پیوست:

ریاست محترم
سازمان میراث فرهنگی، گردشگری
(معاونت حفاظت از بناها)
تهران

برادر گرامی جناب آقای مرعشی
معاون محترم رییس جمهور و ریاست سازمان میراث فرهنگی و گردشگری کشور

سلام علیکم؛

احتراما به پیوست تعداد ۴۷ جلد پرونده ثبتی بناها و اماکن تاریخی - فرهنگی که مراحل اداری خود را طی نموده، جهت ملاحظه و اظهار نظر برای ثبت در فهرست آثار ملی تقدیم می‌گردد. خواهشمند است دستور فرمائید نقطه نظرات شریف را ابلاغ نمایند. / آ

والسلام
ناصر پازوکی
مدیرکل دفتر ثبت میراث فرهنگی و طبیعی

صالح میرزایی
رئیس هیئت مدیره
۱۳۸۴

سازمان میراث فرهنگی و گردشگری
ورود به دبیرخانه ریاست سازمان
شماره: ۸۴۲۱-۱۴۴
تاریخ: ۸۴/۴/۲۲

این نامه در تاریخ ۸/۴/۸۴ در دبیرخانه
دفتر ریاست سازمان ثبت گردید



ریاست جمهوری
سازمان میراث فرهنگی و گردشگری

تاریخ: ۸۴/۱/۲۲

شماره: ۱۴۳۷

پیوست: ۱

مادر نهاد
۸۴/۱/۲۲
خانم آرزو
میراث فرهنگی

جناب آقای بازوکی

مدیر کل محترم دفتر ثبت آثار فرهنگی و طبیعی
باسلام

احتراماً، به ضمیمه نامه تعداد ۱۳ پرونده پیشنهاد ثبت

مربوط به راه آهن شمال (محور شیرگاه تا گدوک) و نیز

دو نقشه جانمایی پل، ایستگاه، ترانشه و آب انبار به آن دفتر

محترم ارسال می گردد. خواهشمند است ضمن بررسی

پرونده های مذکور که معرف بخشی از متعلقات راه آهن

شمال و بیانگر همت والا و تلاش مردمان این مرز و بوم

است ترتیبی اتخاذ شود تا در صورت امکان این آثار

در فهرست آثار ملی در قالب یک محور به ثبت برسد. ۱۳۷۷/۴

دلاور بزرگ نیا

رئیس سازمان میراث فرهنگی و گردشگری

استان مازندران

ورود دفتر ثبت میراث فرهنگی و طبیعی
تاریخ: ۸۴/۱/۲۸
شماره: ۱۰۴

معاونت میراث فرهنگی
معاونت ثبت و اسناد
معاونت حفاظت و توسعه
معاونت گردشگری
معاونت آموزش و پژوهش
معاونت اطلاع رسانی
معاونت حقوقی و امور مجلس
معاونت برنامه ریزی و مدیریت منابع
معاونت اداری و پشتیبانی
معاونت هماهنگی امور بین المللی و روابط عمومی
معاونت امور مالی و اداری

دقایق
معاونت میراث فرهنگی
معاونت ثبت و اسناد
معاونت حفاظت و توسعه
معاونت گردشگری
معاونت آموزش و پژوهش
معاونت اطلاع رسانی
معاونت حقوقی و امور مجلس
معاونت برنامه ریزی و مدیریت منابع
معاونت اداری و پشتیبانی
معاونت هماهنگی امور بین المللی و روابط عمومی
معاونت امور مالی و اداری

۱۴
خانم زینب
معاونت میراث فرهنگی

۱۵
خانم آرزو
میراث فرهنگی

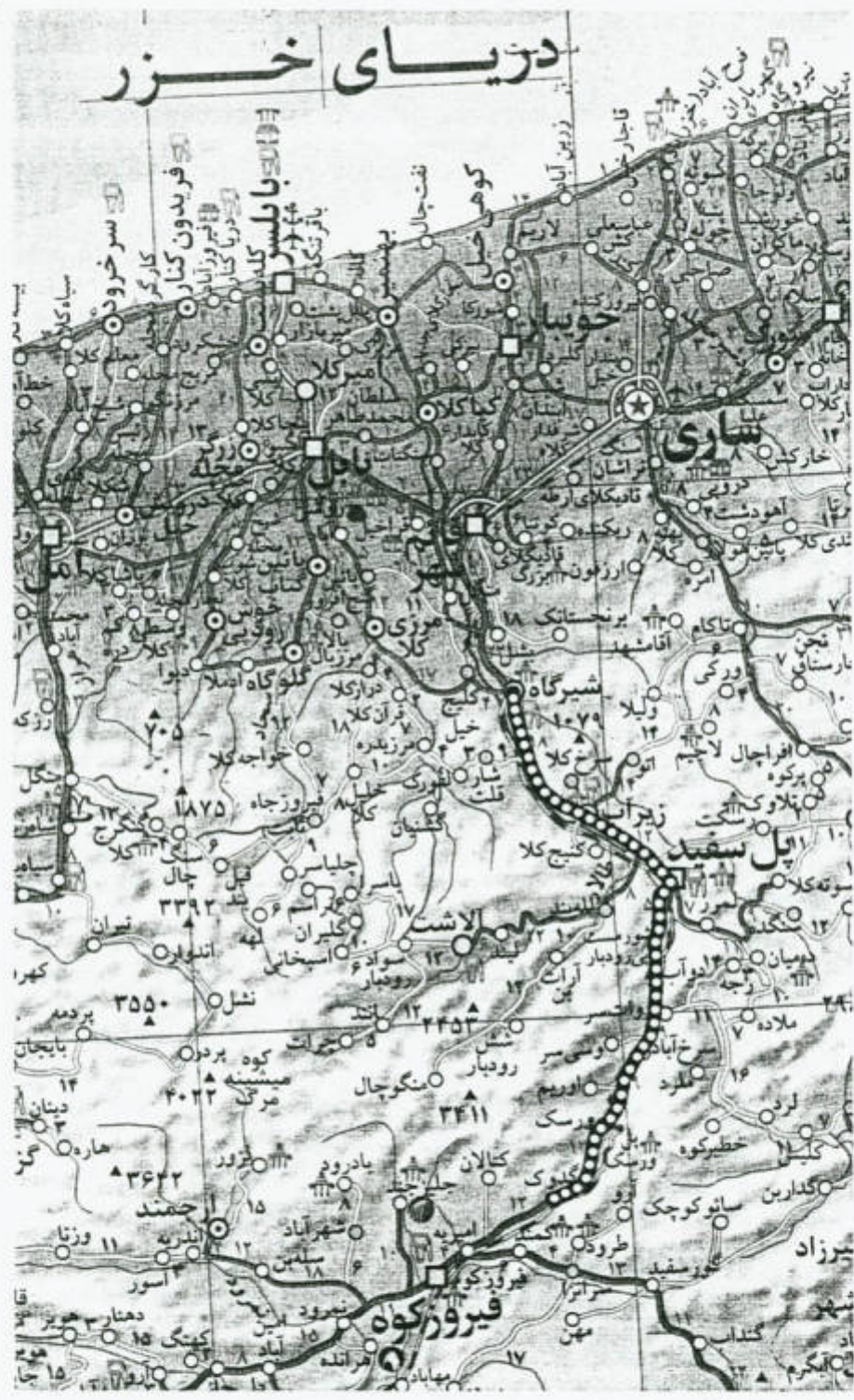
نشانی: مکاری - چهار راه برق - عمارت کلبادی - سازمان میراث فرهنگی و گردشگری مازندران

تلفن: ۲۲۲۵۰۴۳ - ۲۲۲۵۰۲۵ نمابر: ۲۲۲۰۸۷۳

www.mazandaranmiras.ir

۸۴/۱/۲۸

دریای خزر



محور پیشنهادی ثبت راه آهن شمال

شیرگاه تا گدوک



فرم گردش کار ثبت آثار

تاریخ ورود اطلاعات:

شماره کامپیوتری:

معرفی

- ۱- نام اثر: جل ۲۲۹ - تبرع ۱
 ۲- معروف به: pol 229 - Tir 14
 ۳- قدمت اثر: جلوی اصل
 ۴- کلاسه اثر:
 ۵- وضعیت اثر: سالم نیمه سالم ویران شده سایر
 ۶- شهرستان: سوادکوه
 ۷- مختصات جغرافیایی: [X (طول): ۷۲۲°۵۸'۲۰" (عرض): ۳۵°۵۲'۱۲" - اربعاع ۱۹۱۹۴

استان: مازندران

۸- نشانی کامل اثر: استان مازندران - شهرستان سوادکوه - بخش مرکزی - دهستان راستوس - خندلوس
 روستای گراب و حفاصل اسکاچای راه آسوی گدک مدخل - یک کیلومتر ۲۲۹ مازندران استان

پیشنهاد

۹- منطقه ارسال کننده: شمال سوادکوه (دبیرخانه سوادکوه)

۱۰- پیشنهادی از: (شهرستان: سوادکوه) استان: مازندران

۱۱- تاریخ تشکیل جلسه: / / ۱۲- تاریخ ورود به دبیرخانه معاونت پژوهشی: / /

- ۱۳- مدارک: گزارش عکس پلان مقاطع نما طراحی کروکی
 عرصه اثر حریم اثر نقشه (شهری) جغرافیایی توپوگرافی

۱۴- شرح نقص مدارک:

۱۵- وضعیت مالکیت: خصوصی وقفی املاک خالصه دولتی بلاصاحب عام المنفعه ۱۶- رضایت مالک ۱۷- ابلاغ به مالک

۱۸- نام مالک: راه آسوی ۱۹- در اختیار:

۲۰- کاربری فعلی: راه آسوی ۲۱- کاربری پیشنهادی:

ثبت

۲۲- شماره ثبت: / / ۲۳- تاریخ ثبت: / /

۲۴- شماره ابلاغ: / / ۲۵- تاریخ ابلاغ: / /

۲۶- نحوه ثبت: شنون ملی می باشد

۲۸- ویژگی اثر:

۲۹- شماره ثبت جهانی: / / ۳۰- تاریخ ثبت: / /

۳۱- کارشناسی پرونده:

(استان (تهیه و تنظیم کننده: تاریخ تنظیم:

(سازمان (بررسی کننده: تاریخ بررسی:

۳۲- ملاحظات:



صور تجلسه

پرونده اثر تاریخی فرهنگی..... پل ۲۲۹- تیر ۱۴..... مازندران..... شهرستان سوادکوه.....
شهر..... بخش..... مرکزی..... خیابان..... کوچه..... دهستان..... راستو پی.....
چند کیلومتری روستای شور آب..... پلاک..... مربوط به دوره..... پهلوی اول..... و با مالکیت ... راه
آهن.....
که توسط میراث فرهنگی استان..... مازندران..... جهت.....
ثبت در فهرست آثار ملی ایران پیشنهاد شده است در جلسه مورخه..... ۸۲/۷/۲۸.....
توسط اعضای شورای ثبت منطقه شمال کشور (گیلان، گلستان، مازندران) بررسی و با کد ۲۶/۲۶/۲۸۶ مورد
تایید قرار گرفت و برای انجام مراحل بعدی به دبیر خانه شورای ثبت سازمان ارسال میگردد.

اعضاء شورا:

نام و نام خانوادگی	سمت	استان	امضاء	توضیحات
سهیلا رجانی علوی	مدیر کل میراث فرهنگی مازندران	مازندران		ریاست شورا
مجتبی نقوی سنجانی	مدیر کل میراث فرهنگی گیلان	گیلان		عضو شورا
سید محمد امینی	مدیر میراث گلستان	گلستان		عضو شورا
یوسف فلاحیان	کارشناس مسئول باستان شناسی	گیلان		عضو شورا
محمد مهدی برهانی	کارشناس باستان شناسی	گلستان		عضو شورا
سیاوش نیکراد	کارشناس فنی	گیلان		عضو شورا
نصرت الله دیو سالار	کارشناس حقوقی	مازندران		عضو شورا
علی ماهفروزی	کارشناس باستانشناسی	مازندران		دبیر شورا



شورای ثبت منطقه ای شمال کشور

(گیلان - مازندران - گلستان)

پل راه آهن ۲۹۹ - تیر ۱۴ - سوادکوه (مازندران)

تهیه و تنظیم: واحد پژوهشی - واحد حفظ و احیاء

۱- موقعیت طبیعی :

پل راه آهن ۲۲۹ تیر ۱۴ که در چند کیلومتری روستای شور آب سوادکوه قرار گرفته است این منطقه در ناحیه آب و هوایی سرد و کوهستانی جا گرفته است که دارای درختچه های کوچک و بوته های تنک و درختچه های اتار میباشد .

۲- موقعیت فعلی : (با ذکر نام شهرستان . بخش و روستا) :

بنای مذکور در شهرستان سوادکوه - بخش مرکزی - دهستان راستویی - و در چند کیلومتری روستای شور آب و در حد فاصل ایستگاههای راه آهن گدوک و دو گل که در کیلومتر ۲۲۹ راه آهن منطقه سوادکوه ، جنب تیر ۱۴ قرار دارد .

۳- تاریخچه بنا :

تاریخچه ساخت این پل مانند سایر ابنیه از این دست برمیگردد به زمان پهلوی اول و ساخت راه آهن شمال مابین سالهای ۱۳۰۹ الی ۱۳۱۹ .

۴- مشخصات بنا :

این پل با سنگهای تراشیده شده و ملاط سیمان که مصالح بکار رفته در ساخت آن میباشد استفاده شده است. پل مذکور دارای یک دهانه است که عرض آن ۱۰ متر و ارتفاعش ۷/۶۰ متر میباشد. طول این پل ۱۸/۵۰ متر میباشد و این پل در جهت شمال شرقی - جنوب غربی ساخته شده است.

۵- نوع بهره برداری و خصوصیات بارز بنا :

این پل در مسیر راه آهن شمال قرار گرفته است و از آن برای عبور و مرور قطار ها استفاده میشود.

۶- عوامل تزئین شده و نوع آنها :

این پل فاقد تزئینات است.

۷- نوع مالکیت بنا :

مالکیت این پل از آن اداره راه آهن است .

۸ - اقدامات انجام شده در مورد حریم بنا با ذکر مشخصات : (در صورتیکه تعیین حریم شده باشد)

۹ - توضیحات ضروری و اختصاصی بنا :

این پل در راستای ثبت بناهای راه آهن شمال ، برای ثبت در فهرست آثار ملی پیشنهاد میگردد .

قلمرو استانهای

جمهوری اسلامی ایران

مقیاس ۱:۱۰۰,۰۰۰

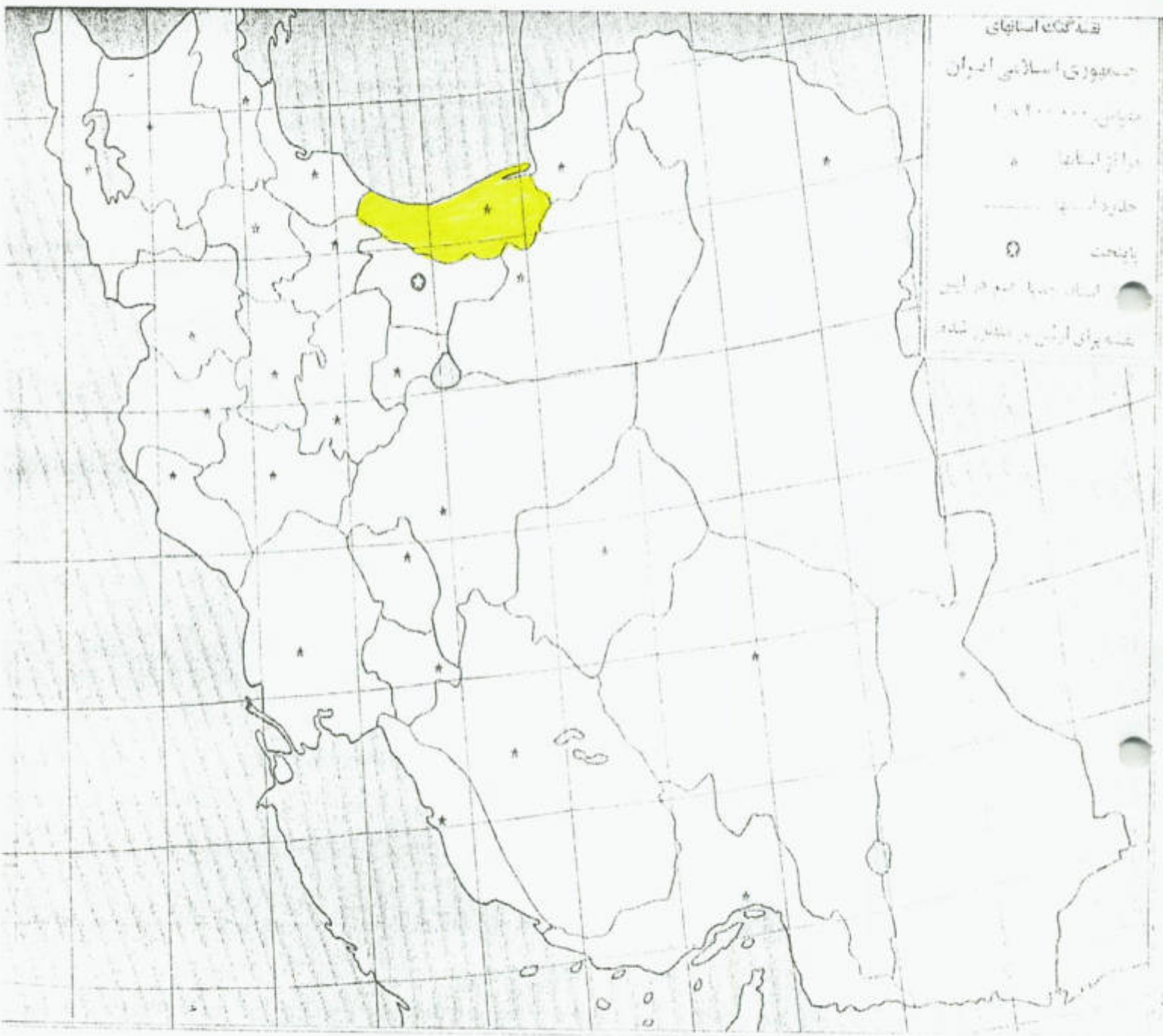
مرکز استانها *

خط مرز استانها

پایتخت

استان خراسان رضوی

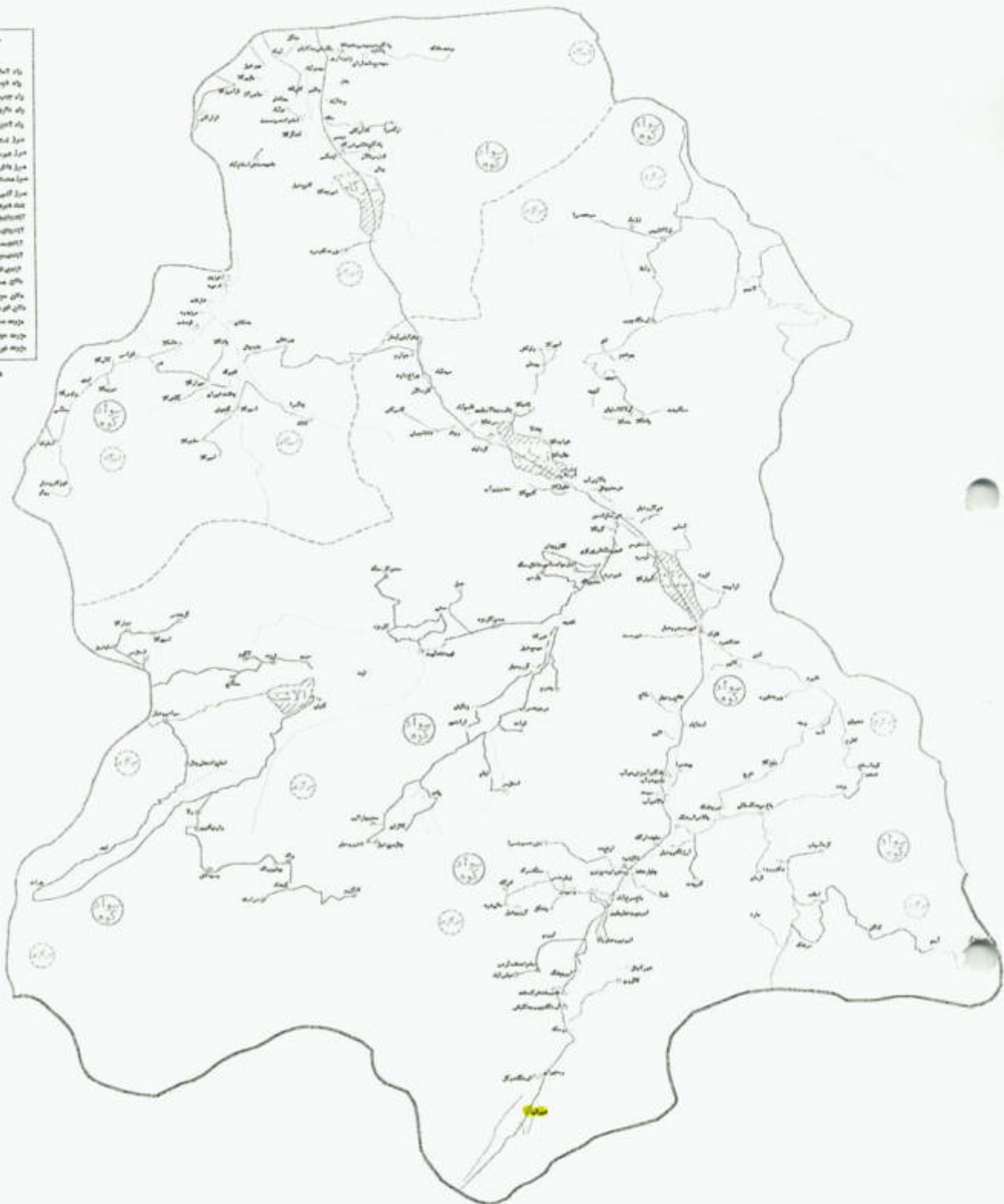
شهر تهران





100 کیلومتر

- ۱- مناطق شهری
 ۲- مناطق روستایی
 ۳- مناطق کشاورزی
 ۴- مناطق صنعتی
 ۵- مناطق تجاری
 ۶- مناطق آموزشی
 ۷- مناطق تفریحی
 ۸- مناطق حفاظت از محیط زیست
 ۹- مناطق حمل و نقل
 ۱۰- مناطق خدماتی
 ۱۱- مناطق مسکن
 ۱۲- مناطق گردشگری
 ۱۳- مناطق ورزشی
 ۱۴- مناطق درمانی
 ۱۵- مناطق فرهنگی
 ۱۶- مناطق علمی
 ۱۷- مناطق هنری
 ۱۸- مناطق تاریخی
 ۱۹- مناطق باستان‌شناختی
 ۲۰- مناطق باستان‌شناختی

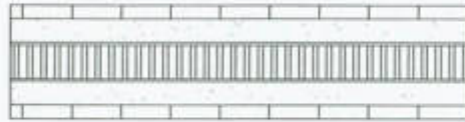




ضلع شرقی ہل ۲۲۹ تیر ۱۴



اداره کل میراث فرهنگی استان مازندران	
شماره	پرونده - دفتر - تاریخ صدور
KL(229)م-ت(14)	تهران - اداره میراث
تاریخ	تاریخ صدور سند
۹۴	



اداره کل میراث فرهنگی استان مازندران	
ردیف - نام - شهر - تاریخ ثبت	شماره ثبت
KL(229)m-T(14)	۹۸
موزه - نام - شهر	شماره ثبت

۲۰




ضلع جنوب پل ۲۲۹ - تیر ۱۴



ضلع غروی پل ۲۲۹ - تیر ۱۴

جانمایی پل ، ایستگاه
 ترانسه و آب انبار بر
 روی نقشه راه آهن محور
 شیرگاه تا گدوک





اداره کل میراث فرهنگی استان مازندران	
شماره نقشه	نقشه - پلان - جزیی پلان
KL(229)م-T(14)	مهره و کعبه - آستان قدس
مهره	مهره



اداره کل میراث فرهنگی استان مازندران

شماره سند	ردیف - بخش - شهر - شماره ملی
KL(229)n-T(14)	شماره ثبت ملی
پلان	نوع - شماره - بخش