



ریاست جمهوری
سازمان میراث فرهنگی و گردشگری

« باسمه تعالی »

در اجرای ماده ۱ از قانون تشکیل سازمان میراث فرهنگی و گردشگری و نظریه بند (ج) از ماده واحده قانون تشکیل سازمان میراث فرهنگی کشور مصوب ۱۰ بهمن ۱۳۶۴ شمسی و بند ششم از ماده سوم قانون اساسنامه سازمان میراث فرهنگی کشور مصوب ۲۸ تیر ۱۳۶۷ شمسی و فصل اول راجع به حفظ آثار ملی مصوب ۱۲ آبان ۱۳۰۹ شمسی و نظام نامه اجرایی آن و بنا به پیشنهاد مدیرکل دفتر ثبت آثار تاریخی، فرهنگی و طبیعی؛

اثر فرهنگی، تاریخی « پل راه آهن ک م ۲۶۲ » که مشخصات آن بقرار زیر است :

موقعیت جغرافیایی : استان مازندران - شهرستان سوادکوه - دستان راستپلی - روستای دوآب - ک م ۲۶۲ راه آهن شمال - جنب تیر ۱۲

قدمت : پهلوی اول

به شماره ۱۴۱۳۵ در تاریخ ۱۳۸۴/۱۱/۹ در فهرست آثار ملی ثبت گردید. م

سید امین
معاون حفظ و احیاء آثار تاریخی

ناصر پازوکی
مدیرکل دفتر ثبت آثار تاریخی، فرهنگی و طبیعی



ریاست جمهوری
سازمان میراث فرهنگی، صنایع دستی و گردشگری
معاونت حفظ و احیا آثار تاریخی

شماره: ۴۱، ۴، ۸۵

شماره: ۵۰-۲۸۱۳

بسمه تعالی

جناب آقای ابوطالب شفقت
استاندار محترم مازندران

باسلام و احترام به استحضار می‌رساند:

در اجرای ماده یک قانون تشکیل سازمان میراث فرهنگی و گردشگری و بند ۶ ماده ۳ قانون اساسنامه سازمان میراث فرهنگی کشور و در حدود مواد مربوط از قانون راجع به حفظ آثار ملی و با رعایت مقررات آئین نامه اجرایی قانون اخیرالذکر، آثار ارزشمند تاریخی - فرهنگی مطابق لیست پیوست پس از طی مراحل و تشریفات قانونی لازم در تاریخ ۱۳۸۴/۱۱/۹ در فهرست آثار ملی ایران به ثبت رسیده است و از تاریخ ثبت، ضمن رعایت حقوق مالکانه، تحت نظارت، مراقبت و حمایت این سازمان بوده و هرگونه اقدام و عملیاتی که منجر به تخریب یا تغییر هویت اثر شود، ممنوع بوده و ضمناً مرمت و بازسازی اثر صرفاً با تأیید و نظارت این سازمان ممکن و تخلف از آنها برابر مواد ۵۵۸ لغایت ۵۶۹ از کتاب پنجم قانون مجازات های اسلامی تعزیرات و مجازات های بازدارنده جرم محسوب میشود و مرتکب مشمول مجازات های قانونی خواهد شد. خواهشمند است دستور فرمایند مراتب به سازمانها و مسئولین محترم ذیربط در استان و همچنین شهرستانهای مربوطه و شهرداریهای هر یک از شهرها ابلاغ گردد.

باتشکر

سیف ا... امینیان
معاون حفظ و احیا آثار تاریخی

۷۵ - ۱۶
۵۲ - ۷۱

رونوشت:

- معاونت محترم سازمان و ریاست پژوهشگاه میراث فرهنگی و گردشگری
- معاونت محترم امور فرهنگی و ارتباطات سازمان متبوع
- مدیریت محترم دفتر امور فرهنگ و هنر جوانان و تربیت بدنی - سازمان مدیریت و برنامه ریزی
- اداره کل محترم مسکن و شهرسازی استان مازندران جهت ملحوظ نظر قرار دادن مراتب در طرحهای جامع- تفصیلی- عمرانی
- نیروی انتظامی محترم استان مازندران
- دادگستری محترم استان مازندران
- سازمان محترم میراث فرهنگی و گردشگری استان مازندران با رونوشت حکم ثبت جهت رعایت ضوابط و اعلام به مراجع مربوطه و مالک
- دفتر محترم ثبت آثار تاریخی، فرهنگی و طبیعی به انضمام حکم ثبت اثر جهت ضبط در سوابق
- فرستادن محترم بگن حفاظت میراث فرهنگی و گردشگری
- اداره کل محترم روابط عمومی سازمان متبوع جهت انعکاس در روزنامه های کثیرالانتشار کشور

لکهنی
معاونت حفظ و احیا آثار تاریخی
۱۳۸۴/۱۱/۹

شماره ثبت	نام اثر	نوع اثر
۱۹۱۹۲	۱	شهرستان سوادکوه - دهستان راستویی - گک و ۲۵۴ راه آهن ناحیه شمال - جنب تیر ۲
۱۹۱۹۷	۲	شهرستان سوادکوه - دهستان راستویی - بل ۲۶۷ راه آهن ناحیه شمال تیر ۱۹
۱۹۱۹۸	۳	شهرستان سوادکوه - دهستان راستویی - گک و ۲۶۲ جنب تیر ۲
۱۹۱۹۹	۴	شهرستان سوادکوه - دهستان راستویی - گک و ۲۶۴ راه آهن شمال - جنب تیر ۱
۱۹۲۰۰	۵	شهرستان سوادکوه - بخش مرکزی - دهستان راستویی - روستای دو آب
۱۹۲۰۱	۶	شهرستان سوادکوه - دهستان راستویی - گک و ۲۶۸ راه آهن ناحیه شمال - جنب تیر ۱۱
۱۹۲۰۲	۷	شهرستان سوادکوه - بخش مرکزی - دهستان راستویی - روستای گدوگک
۱۹۲۰۳	۸	شهرستان سوادکوه - بخش مرکزی - گک و ۲۷۸ راه آهن ناحیه شمال - جنب تیر ۸
۱۹۲۰۴	۹	شهرستان سوادکوه - دهستان راستویی - روستای ورسنگ - گک و ۲۷۹ راه آهن ناحیه شمال - جنب تیر ۲
۱۹۲۰۵	۱۰	شهرستان سوادکوه - دهستان راستویی - روستای دو آب - گک و ۲۸۲ راه آهن شمال - جنب تیر ۱۹
۱۹۲۰۶	۱۱	شهرستان سوادکوه - دهستان راستویی - گک و ۲۸۴ راه آهن ناحیه شمال - جنب تیر ۱۵
۱۹۲۰۷	۱۲	شهرستان سوادکوه - بخش مرکزی - دهستان راستویی - روستای دو گچ
۱۹۲۰۸	۱۳	شهرستان سوادکوه - دهستان راستویی - روستای شوراب - گک و ۲۸۶ راه آهن ناحیه شمال - جنب تیر ۱۹
۱۹۲۰۹	۱۴	شهرستان سوادکوه - دهستان راستویی - روستای ورسنگ - گک و ۲۸۳ راه آهن ناحیه شمال - جنب تیر ۱۲
۱۹۲۱۰	۱۵	شهرستان سوادکوه - بخش مرکزی - دهستان راستویی - روستای سرخ آباد
۱۹۲۱۱	۱۶	شهرستان سوادکوه - دهستان راستویی - روستای ورسنگ - گک و ۲۳۸ راه آهن ناحیه شمال - جنب تیر ۱۰
۱۹۲۱۲	۱۷	شهرستان سوادکوه - بخش مرکزی - دهستان راستویی - روستای ورسنگ

نام اثر نام اثر (لاتین)

نام اثر نوع اثر

نام دیگر اثر

کلاس اثر کلاس اثر

قدمت اثر قدمت اثر

وضعیت موجوده سالم نیمه سالم تخریب شده ویران شده مضطرب حفاری غیر مجاز

نام استان نام استان نام استان (لاتین)

نام شهرستان نام شهرستان نام شهرستان (لاتین)

نام بخش نام بخش نام بخش (لاتین)

نام شهر نام شهر نام شهر (لاتین)

نام دهستان نام دهستان نام دهستان (لاتین)

نام روستا نام روستا نام روستا (لاتین)

موقعیت و ابعاد اثر

مختصات جغرافیایی (طول جغرافیایی) عرض جغرافیایی ارتفاع از سطح دریا مساحت

ابعاد و اندازه (طول) عرض ارتفاع قطر

نشانی بر اساس تقسیمات کشوری

نشانی قبلی اثر

نشانی فعلی و کامل اثر

مداریک

گزینش حکمی پلان متابع فنا طراحی سفال برگه مشخصات سفال

کروک عرصه اثر حریم اثر نقشه شهری نقشه جغرافیایی نقشه تریگرامفی نقشه بانث شهری

مکتوبات اداری (صورت جلسه) رضایت مالک ابلاغ به مالک نامه های متفرقه

تجهه و تنظیم (استان یا منطقه)

بررسی (دبیرخانه شورای ثبت آثار ملی)

نام بررسی کننده	اسیران	نام بررسی کننده	واحد پژوهشی - واحد حفاظت
تاریخ بررسی پرونده	۱۳۹۳/۱۷	تاریخ بررسی پرونده	۵
نتایج بررسی پرونده:		تاریخ تنظیم پرونده	۱۳۸۲
تایید شد	<input type="checkbox"/>	تایید نشد	<input type="checkbox"/>
ملاحظات:		کارشناسی پرونده	۱
		عکس گزارش	۱
		رایانه گزارش	۱
		نقشه گزارش	۵
		تدوین گزارش	

پیشنهاد ثبت

منطقه پیشنهاد کننده	مازندران	پیشنهاد غیر منطقه ای	<input type="checkbox"/>
استان پیشنهاد کننده	مازندران	شهرستان پیشنهاد کننده	سوادکوه
تاریخ تشکیل جلسه	۱۳۹۲/۲۸	تاریخ پیشنهاد	<input type="checkbox"/>

ثبت اثر در فهرست آثار ملی

شماره نامه ارسالی	۱۴۳۱۷۰۵۵۲	تاریخ نامه ارسالی	۱۳۹۳/۹/۱۸
شماره نامه ورود به دبیرخانه معارفت پژوهشی	۱۶۹۱	تاریخ نامه ورود به دبیرخانه معارفت پژوهشی	۱۳۹۳/۲۸
شماره نامه ورود به دبیرخانه شورای ثبت	<input type="checkbox"/>	تاریخ نامه ورود به دبیرخانه شورای ثبت	<input type="checkbox"/>

کد ثبت	<input type="checkbox"/>	شماره ثبت	۱۴۱۳۸	تاریخ ثبت	<input type="checkbox"/>
شماره ابلاغ	<input type="checkbox"/>	تاریخ ابلاغ	<input type="checkbox"/>		
کد نحوه ثبت	<input type="checkbox"/>	نحوه ثبت (معیار ثبت)	<input type="checkbox"/>		

وضعیت مالکیت

نام وضعیت مالکیت	دولتی	کد وضعیت مالکیت	<input type="checkbox"/>
------------------	-------	-----------------	--------------------------

شماره نامه ابلاغیه ارسالی (مانک) [] تاریخ نامه ابلاغیه ارسالی (مانک) []

شماره رضایت نامه مانک [] تاریخ نامه رضایت مانک []

کد کاربری قبلی [] کد کاربری فعلی [] کد کاربری پیشنهادی []

نام کاربری قبلی [] نام کاربری فعلی [] نام کاربری پیشنهادی []

گزارش کامل

۱- مرتعیت طبیعی اثر:

۲- مرتعیت فعلی اثر:



ریاست جمهوری

سازمان میراث فرهنگی و گردشگری کشور
سازمان میراث فرهنگی و گردشگری مازندران

بسمه تعالی

تاریخ: ۱۰ مرداد ۱۳۹۴

شماره: ۱۰۵۲۰۰۰۰۰۰۰۰۰۰۰۰

بیت:

جناب آقای بازوکی

مدیرکل محترم دفتر ثبت میراث فرهنگی و طبیعی

با سلام

بازگشت به نامه شماره ۸۹۴ - ۵۴ مورخ ۸۴/۵/۱۷ به استحضار می رساند تعداد بیست پرونده ثبتی مرجوعی از آن دفتر محترم مربوط به محور راه آهن شیرگاه تا گدوک استان مازندران و پیرو هماهنگی های قبلی، مجدداً بشرح ذیل ارسال می گردد. ضمناً عملیات مستند سازی تونل محور مذکور نیز در برنامه های آتی مد نظر قرار خواهد گرفت.

۱	پل کوچک شورآب	۱۱	پل ۲۳۴ - جنب تیر ۱
۲	پل راه آهن کیلومتر ۲۳۴ جنب تیر ۶	۱۲	بنای ایستگاه راه آهن دو گل
۳	بنای ایستگاه راه آهن ورسک	۱۳	بنای ایستگاه سرخ آباد
۴	پل ۲۶۷ - تیر ۱۷	۱۴	ترانشه راه آهن ۲۶۶ سوادکوه
۵	پل راه آهن ۲۲۷ جنب تیر ۹	۱۵	پل راه آهن ۲۶۸ - تیر ۱۰
۶	پل ۲۵۴ - تیر ۴	۱۶	پل راه آهن ۲۳۱ - جنب تیر ۱
۷	پل ۲۷۸ - تیر ۸	۱۷	بنای ایستگاه راه آهن گدوک
۸	پل ۲۲۹ - تیر ۱۴۵	۱۸	بنای ایستگاه راه آهن سوادکوه
۹	پل ۲۳۳ - جنب تیر ۱۴	۱۹	پل ۲۳۴ - تیر ۹
۱۰	پل ۲۶۲ - جنب تیر ۱۲	۲۰	پل ۲۳۸ - تیر ۱۰

دلاور بزرگ نیا
رئیس سازمان میراث فرهنگی و گردشگری
استان مازندران

با احترام

تعداد پرونده های مرجوعی

۱۰ پرونده

۱۲/۹/۸۴
۱۲۹۱-۵۲

بسم تعالی
رئیس سازمان میراث فرهنگی و گردشگری
استان مازندران
دو اقلیم

Handwritten signatures and notes in blue ink, including the name 'دلاور بزرگ نیا' and other illegible text.

۱۴۱۳۵

ساری: میدان امام - ابتدای خیابان جام جم - سازمان میراث فرهنگی و گردشگری استان مازندران

تلفن: ۵-۲۲۹۱۰۰۱ ۰۱۵۱ فکس: ۱۱-۲۲۸۲۵۱۰ ۰۱۵۱

تاریخ: ۸۴/۵/۹
شماره: ۸۴/۲/۱-۴۹۵۵
پیوست:

(پ)
ریاست جمهوری
سازمان میراث فرهنگی و گردشگری

بسمه تعالی

جناب آقای یازوکی
مدیرکل محترم دفتر ثبت میراث فرهنگی و طبیعی

شماره ۱۱

احتراماً، نامه شماره ۶۲۳-۵۴ مورخ ۸۴/۴/۲۰ جنابعالی در خصوص ارسال لیست آثار
مستثنای جهت ثبت در فهرست آثار ملی (تصویر پیوست) به اطلاع معاون محترم رییس جمهور و
ریاست سازمان رسید، پی نوشت کردند:

«مابقی پی نوشت اقدام شود.» ۱۴۰۸/۸/۲۴

ایرج طباطبایی
مشاور سازمان و مدیرکل دفتر ریاست

فرم گردش کار ثبت آثار

۱. نام اثر: بی راهن کلمه ۲۶۲ - ص ۱۲

۲. قدمت: پهلوی اول

استان: مازندران

۳. شهرستان: سوادکوه

نشانی کامل اثر: سمت ن سوادکوه - بمن مرکزی - دهستان راسخوی در نزدیکی روستای دربار
ص ۱۲

۴. مدارک: گزارش عکس پلان مقاطع نمک طراحی
 کروکی عرصه اثر حریم اثر نقشه شهری
 جغرافیایی توپوگرافی

۵. وضعیت مالکیت: خصوصی وقفی املاک خالصه
 دولتی بلاصاحب عام المنفعه

۶. ویژگی اثر: این لوح در زمان پهلوی اول در زمان ساسانی، آهن نامی کمانه شده است.
 مصالح این مذکر سنگی تراشیده کلب شکل به قطر میان ۵۰ سانتیمتر است. این لوح دارای ۴ دهانه است
 که هر یک از آنها به طول ۸ متر هستند ارتفاع این لوح ۹۱۵ متر و عرض آن ۱۴۵۵ متر است. طول
 این لوح ۴ متر است. این لوح به ارزش زینتی این لوح جهت یک تندیس آگاری می توانی آورد.

کارشناسی پرونده: اسدیان

تاریخ: ۸۴/۴/۲۰
شماره: ۵۴-۶۲۳
پیوست:

ریاست محترم
سازمان میراث فرهنگی، گردشگری
(سازمانت مراثت فنی)
بهرستان

برادر گرامی جناب آقای مرعشی

معاون محترم رییس جمهور و ریاست سازمان میراث فرهنگی و گردشگری کشور

سلام علیکم؛

احتراما به پیوست تعداد ۴۷ جلد پرونده ثبتی بناها و اماکن تاریخی - فرهنگی که مراحل اداری خود را طی نموده، جهت ملاحظه و اظهار نظر برای ثبت در فهرست آثار ملی تقدیم می گردد. خواهشمند است دستور فرمائید نقطه نظرات شریف را ابلاغ نمایند. / آ

والسلام

ناصر پازوکی

مدیرکل دفتر ثبت میراث فرهنگی و طبیعی

صالح میرزا
انبار لنگر
۱۰۴۴

سازمان میراث فرهنگی و گردشگری
ورود به دبیرخانه ریاست سازمان
شماره: ۸۴۲۱-۵۱۴۴
تاریخ: ۸۴/۴/۲۰

روزنامه دماغ ۱۳۸۴/۵/۱۸
دفتر ریاست میراث



معاونت پژوهشی

شورای ثبت آثار ملی

فرم گردش کار ثبت آثار

شماره کامپیوتری:

تاریخ ورود اطلاعات:

تعمیری

- ۱- نام اثر: پل راه آهن کیلومتر ۲۹۲ - جنب تیر ۱۲
- ۲- قدمت اثر: بیلوی اول
- ۳- وضعیت اثر: سالم نیمه سالم ویران شده سایر
- ۴- کلاسه اثر: ۲-۴
- ۵- شهرستان: سوادکوه
- ۶- مختصات جغرافیایی: [X (طول): ۵۳°۰۰'۵۷" Y (عرض): ۳۵°۵۸'۰۳.۱" استان: مازندران
- ۷- نشانی کامل اثر: محترم سوادکوه - بخش مرکزی - دهستان رامشور - در تریک رود - دو آب - حد فاصل ایستگاه راه آهن سوادکوه و سرخ آبلا در کیلومتر ۲۹۲

استان: مازندران
اربعاع: ۱۱۲۶
۳۵°۵۸'۰۳.۱"

۹- منطقه ارسال کننده: منطقه نال کور (دبیرخانه سار)

۱۰- پیشنهادی از: (شهرستان: سوادکوه) استان: مازندران

۱۱- تاریخ تشکیل جلسه: / / ۱۲- تاریخ ورود به دبیرخانه معاونت پژوهشی: / /

- ۱۳- مدارک: گزارش عکس پلان مقاطع نما طراحی کروکی
- عرصه اثر حریم اثر نقشه (شهری) جغرافیایی توپوگرافی

۱۴- شرح نقص مدارک:

۱۵- وضعیت مالکیت: خصوصی وقفی املاک خالصه دولتی بلاصاحب عام المنفعه

۱۶- رضایت مالک ۱۷- ابلاغ به مالک

۱۸- نام مالک: راه آهن ۱۹- در اختیار:

۲۰- کاربری فعلی: راه آهن ۲۱- کاربری پیشنهادی:

ثبت

۲۲- شماره ثبت: / / ۲۳- تاریخ ثبت: / /

۲۴- شماره ابلاغ: / / ۲۵- تاریخ ابلاغ: / /

۲۶- نحوه ثبت: شتون ملی می باشد ۲۷- کد داخلی:

۲۸- ویژگی اثر:

۲۹- شماره ثبت جهانی: / / ۳۰- تاریخ ثبت: / /

۳۱- کارشناسی پرونده:

استان (تهیه و تنظیم کننده): تاریخ تنظیم: (سازمان (بررسی کننده): تاریخ بررسی: (

۳۲- ملاحظات:

۱۴۱۵۵



صور تجلسه

پرونده اثر تاریخی فرهنگی.....پل راه آهن ۲۶۲ - جنب تیر ۱۲.....شهرستان سوادکوه.....
شهر..... بخش..... مرکزی..... خیابان..... پلاک دهستان
..... راستویی نزدیکی روستای دوآب در حد فاصل ایستگاه راه آهن سوادکوه و سرخ آباد در کیلومتر ۲۶۲
راه آهن جنب تیر ۱۲..... مربوط به دوره..... پهلوی اول..... و با مالکیت راه آهن...
که توسط میراث فرهنگی استان..... مازندران..... جهت.....
ثبت در فهرست آثار ملی ایران پیشنهاد شده است در جلسه مورخه..... ۸۲/۷/۲۸.....
توسط اعضای شورای ثبت منطقه شمال کشور (گیلان، گلستان، مازندران) بررسی و با کد ۲۶/۲۶/۲۹۴ مورد
تایید قرار گرفت و برای انجام مراحل بعدی به دبیر خانه شورای ثبت سازمان ارسال میگردد.

اعضاء شورا:

نام و نام خانوادگی	سمت	استان	امضاء	توضیحات
سهیلا رجانی علوی	مدیر کل میراث فرهنگی مازندران	مازندران		ریاست شورا
مجتبی نقوی سنجانی	مدیر کل میراث فرهنگی گیلان	گیلان		عضو شورا
ید محمد امینی	مدیر میراث گلستان	گلستان		عضو شورا
یوسف فلاحیان	کارشناس مسئول باستان شناسی	گیلان		عضو شورا
محمد مهدی برهانی	کارشناس باستان شناسی	گلستان		عضو شورا
سیاوش نیکراد	کارشناس فنی	گیلان		عضو شورا
نصرت الله دیو سالار	کارشناس حقوقی	مازندران		عضو شورا
علی ماهفروزی	کارشناس باستانشناسی	مازندران		دبیر شورا

کد منطقه ای: ۲۶/۲۶ / ۲۹۴



شورای ثبت منطقه ای شمال کشور
(گیلان - مازندران - گلستان)

پل ۲۶۲ - تیر ۱۲ - سواد کوه (مازندران)

تهیه و تنظیم: واحد پژوهشی - واحد حفظ و احیاء

۱۳۸۲

۱- موقعیت طبیعی :

پل ۲۶۲ تیر ۱۲ در منطقه ای کوهستانی با آب و هوای سرد و نسبتاً خشک قرار گرفته است. پوشش گیاهی آن به صورت درختچه های کوچک است.

۲- موقعیت فعلی : (با ذکر نام شهرستان . بخش و روستا) :

شهرستان سوادکوه - بخش مرکزی - دهستان راستویی - در نزدیکی روستای دو آب - حد فاصل ایستگاههای راه آهن سوادکوه و سرخ آباد - در کیلومتر ۲۶۲ راه آهن ناحیه سوادکوه - جنب تیر ۱۲ واقع شده است .

۳- تاریخچه بنا :

این پل در زمان پهلوی اول و در زمان ساخت راه آهن ناحیه شمال ساخته شده است .

۴- مشخصات بنا :

مصالح پل مذکور سنگهای تراشیده مکعب شکل با ملاحظه سیمان میباشد. این پل دارای ۳ دهانه است که هر یک از آنها به طول ۸ متر هستند. ارتفاع این پل ۹/۵ متر و عرض آن ۴/۵۵ متر میباشد. طول این پل ۴۰ متر است.

۵- نوع بهره برداری و خصوصیات بارز بنا :

از این پل برای تردد قطار استفاده میشود.

۶- عوامل تزئین شده و نوع آنها :

پل مذکور فاقد تزئینات است.

۷- نوع مالکیت بنا :

مالکیت بنای مذکور از آن اداره راه آهن شمال است .

۸ - اقدامات انجام شده در مورد حریم بنا با ذکر مشخصات : (در صورتیکه تعیین حریم شده باشد)

۹ - توضیحات ضروری و اختصاصی بنا :

پل مذکور به علت زیبایی و استحکام در راستای ثبت بناهای زاه آهن جهت ثبت در فهرست ثبت پیشنهاد میگردد .

نقشه نواح استانهای

جمهوری اسلامی ایران

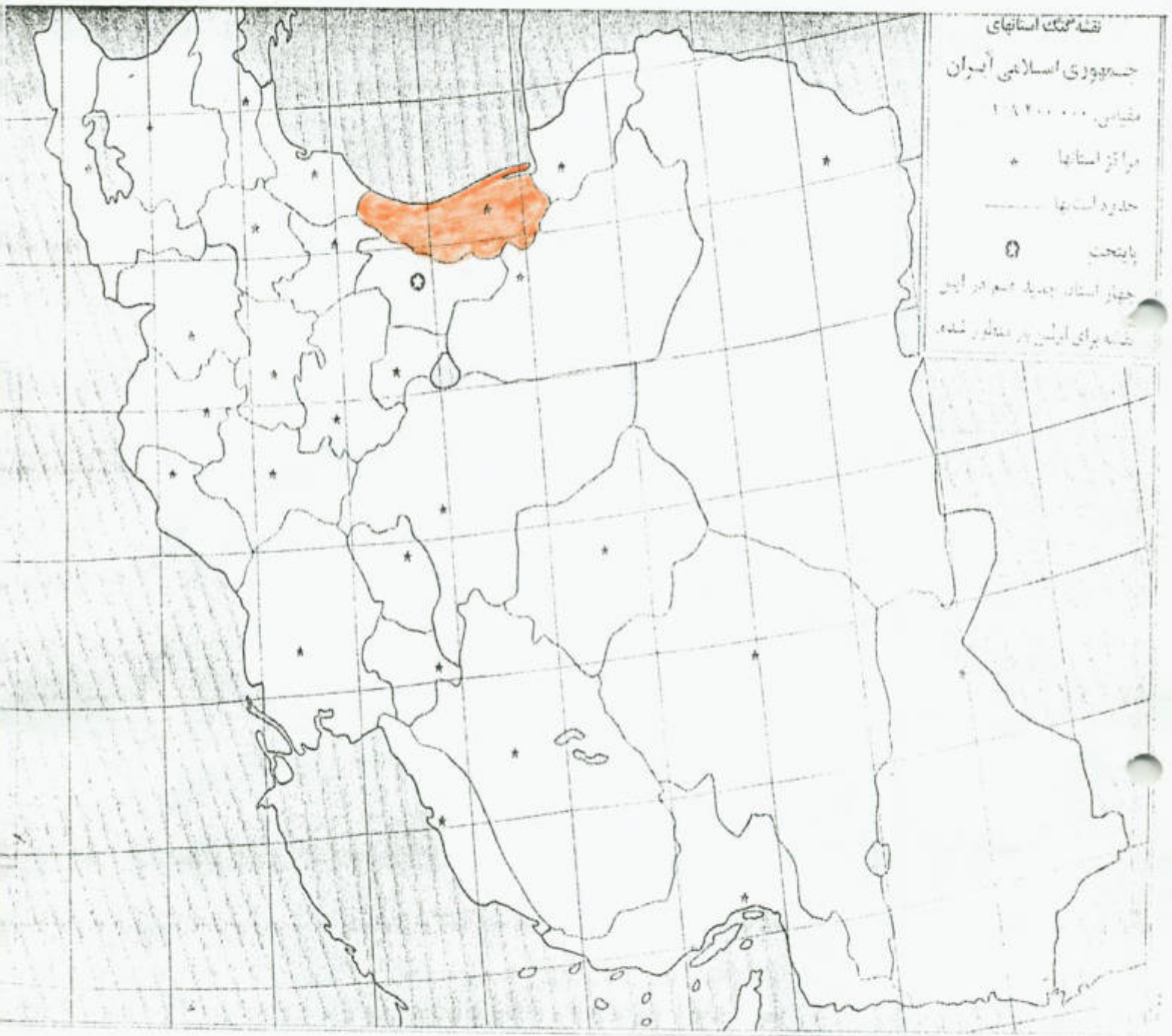
مقیاس ۱:۶۰۰,۰۰۰

* مراکز استانها

----- حدود استانها

○ پایتخت

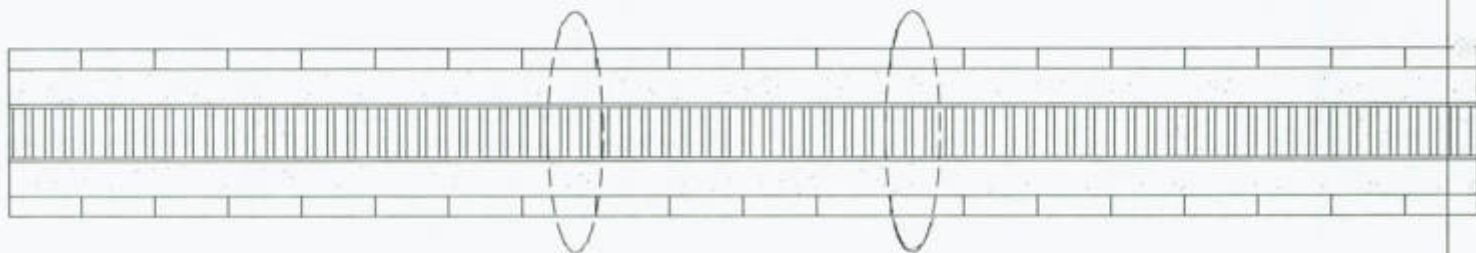
چهار استان جدید اسم در این
نقشه برای اولین بار منظور شده.





- ۱- خط مرز استان
 ۲- خط مرز شهرستان
 ۳- راه آسفالته
 ۴- راه خاکی
 ۵- راه ترابری
 ۶- راه آبی
 ۷- راه برق
 ۸- راه گاز
 ۹- راه مخابرات
 ۱۰- راه آبی
 ۱۱- راه آبی
 ۱۲- راه آبی
 ۱۳- راه آبی
 ۱۴- راه آبی
 ۱۵- راه آبی
 ۱۶- راه آبی
 ۱۷- راه آبی
 ۱۸- راه آبی
 ۱۹- راه آبی
 ۲۰- راه آبی
 ۲۱- راه آبی
 ۲۲- راه آبی
 ۲۳- راه آبی
 ۲۴- راه آبی
 ۲۵- راه آبی
 ۲۶- راه آبی
 ۲۷- راه آبی
 ۲۸- راه آبی
 ۲۹- راه آبی
 ۳۰- راه آبی
 ۳۱- راه آبی
 ۳۲- راه آبی
 ۳۳- راه آبی
 ۳۴- راه آبی
 ۳۵- راه آبی
 ۳۶- راه آبی
 ۳۷- راه آبی
 ۳۸- راه آبی
 ۳۹- راه آبی
 ۴۰- راه آبی
 ۴۱- راه آبی
 ۴۲- راه آبی
 ۴۳- راه آبی
 ۴۴- راه آبی
 ۴۵- راه آبی
 ۴۶- راه آبی
 ۴۷- راه آبی
 ۴۸- راه آبی
 ۴۹- راه آبی
 ۵۰- راه آبی
 ۵۱- راه آبی
 ۵۲- راه آبی
 ۵۳- راه آبی
 ۵۴- راه آبی
 ۵۵- راه آبی
 ۵۶- راه آبی
 ۵۷- راه آبی
 ۵۸- راه آبی
 ۵۹- راه آبی
 ۶۰- راه آبی
 ۶۱- راه آبی
 ۶۲- راه آبی
 ۶۳- راه آبی
 ۶۴- راه آبی
 ۶۵- راه آبی
 ۶۶- راه آبی
 ۶۷- راه آبی
 ۶۸- راه آبی
 ۶۹- راه آبی
 ۷۰- راه آبی
 ۷۱- راه آبی
 ۷۲- راه آبی
 ۷۳- راه آبی
 ۷۴- راه آبی
 ۷۵- راه آبی
 ۷۶- راه آبی
 ۷۷- راه آبی
 ۷۸- راه آبی
 ۷۹- راه آبی
 ۸۰- راه آبی
 ۸۱- راه آبی
 ۸۲- راه آبی
 ۸۳- راه آبی
 ۸۴- راه آبی
 ۸۵- راه آبی
 ۸۶- راه آبی
 ۸۷- راه آبی
 ۸۸- راه آبی
 ۸۹- راه آبی
 ۹۰- راه آبی
 ۹۱- راه آبی
 ۹۲- راه آبی
 ۹۳- راه آبی
 ۹۴- راه آبی
 ۹۵- راه آبی
 ۹۶- راه آبی
 ۹۷- راه آبی
 ۹۸- راه آبی
 ۹۹- راه آبی
 ۱۰۰- راه آبی

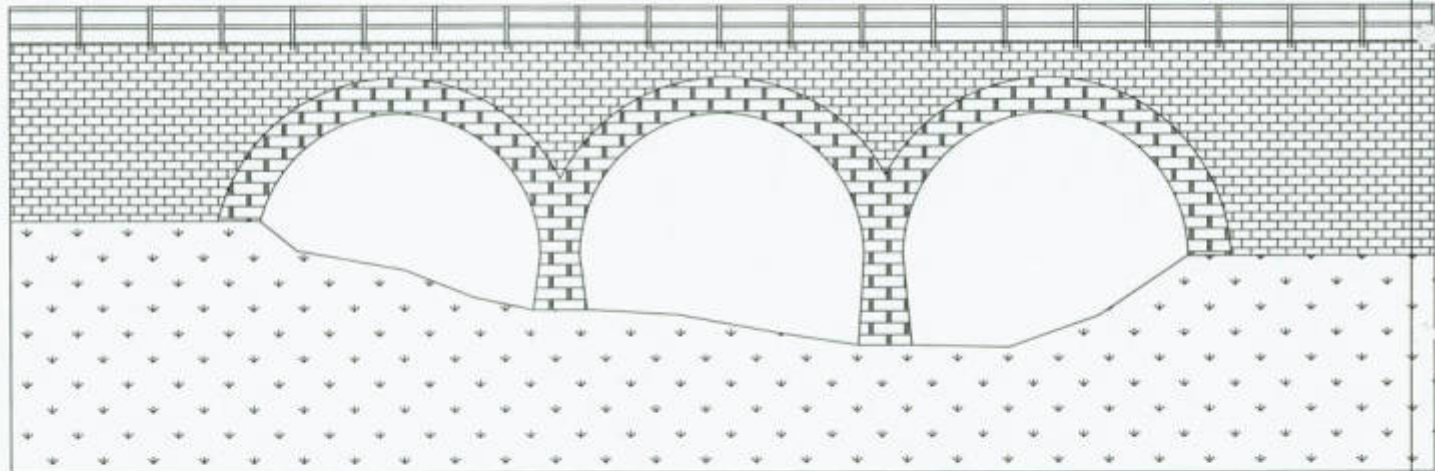





0 5 10
متر

آباده کل میراث فرهنگی استان مازندران

شماره نقشه	تاریخ و نام تهیه کننده
KL(252)n-T(12)	
مقیاس	نوع نقشه
1:500	معماری



اداره کل میراث فرهنگی استان مازندران	
شماره نقشه: KL(262)ن-1(12)	نوع نقشه: طرح معماری
موضوع: پل	محل اجرا: ...



نمای جنوب غرب پل ۲۶۴ تیر ۱۲



نمای ضلع شمال شرق پل ۲۶۴ تیر ۱۲



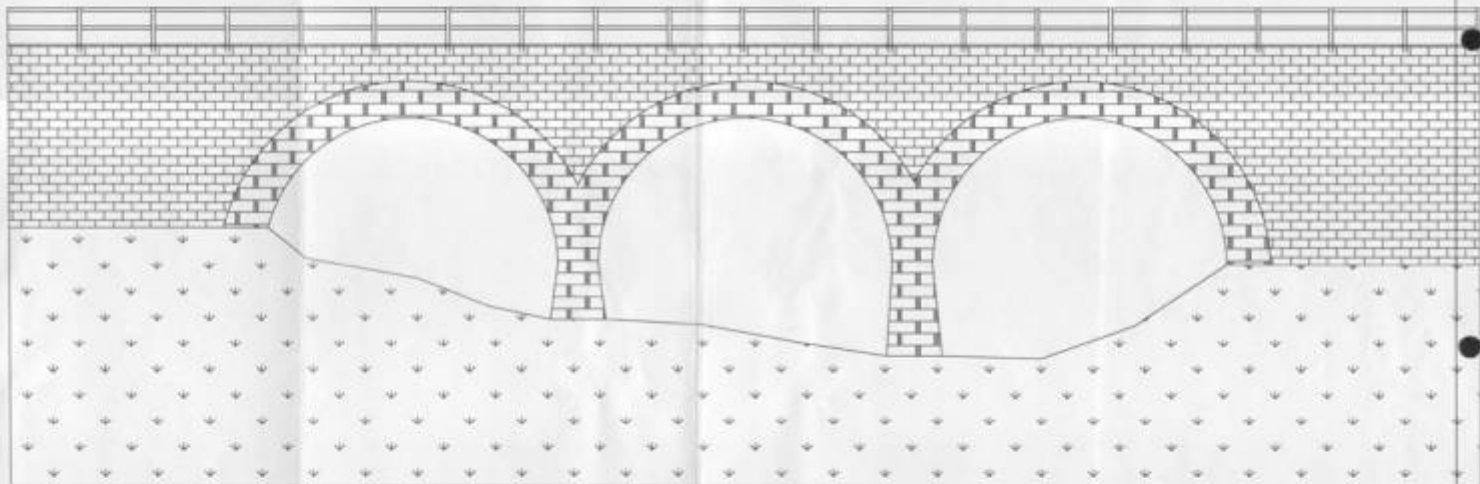
نمای غربی پل ۲۶۴ تیر ۱۲



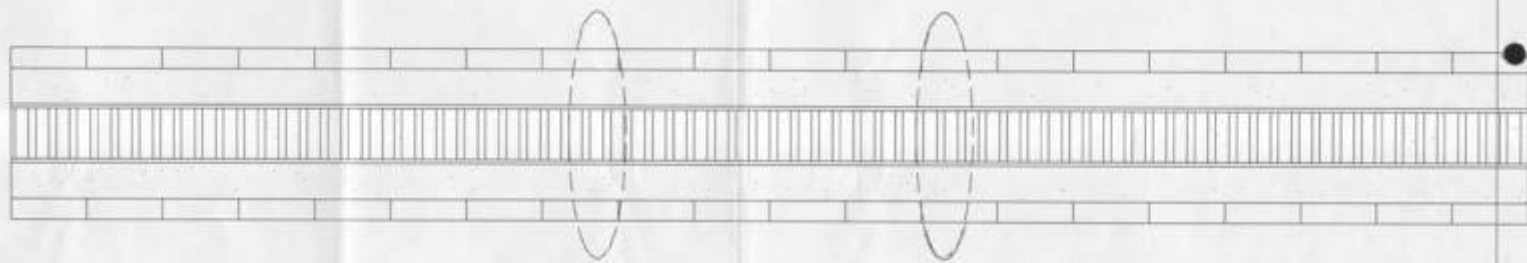
نمای شمال غرب پل ۲۶۲ تیر ۱۲



نمای جنوبی پل ۲۶۲ متر ۱۲



اداره کل مواصلات استان مازندران	
شماره نقشه: KL(262)H-7(12)	نوع نقشه: طرح مقطع عرضی
	تاریخ: ۱۳۸۵
مقیاس: ۱:۱۰۰	محل: مازندران



اداره کل میراث فرهنگی استان مازندران	
شماره سند	شماره سند
KL(262)M-T(12)	شماره سند
تاریخ سند	تاریخ سند
محل سند	محل سند