



ریاست جمهوری
سازمان میراث فرهنگی و گردشگری

« باسمه تعالی »

در اجرای ماده ۱ از قانون تشکیل سازمان میراث فرهنگی و گردشگری و نظریه بند (ج) از ماده واحده قانون تشکیل سازمان میراث فرهنگی کشور، مصوب ۱۰ بهمن ۱۳۶۴ شمسی و بند ششم از ماده سوم قانون اساسنامه سازمان میراث فرهنگی کشور، مصوب ۲۸ تیر ۱۳۶۷ شمسی و فصل اول راجع به حفظ آثار ملی مصوب ۱۲ آبان ۱۳۰۹ شمسی و نظام نامه اجرایی آن و بنا به پیشنهاد مدیرکل دفتر ثبت آثار تاریخی، فرهنگی و طبیعی؛
اثر فرهنگی، تاریخی « پل راه آهن ۲۶۸ » که مشخصات آن بقرار زیر است:

موقعیت جغرافیایی: استان مازندران - شهرستان سوادکوه - دوستان راتویی - کم ۲۶۸ راه آهن ناحیه شمال - جنب تیر ۱۰

قدمت: پهلوی اول

به شماره ۱۴۱۳۱ در تاریخ ۱۳۸۴/۱۱/۹ در فهرست آثار ملی ثبت گردید. آ

سینا... امینیان
معاون حفظ و احیاء آثار تاریخی

ناصرپازوکی
مدیرکل دفتر ثبت میراث فرهنگی و طبیعی



ریاست جمهوری
سازمان میراث فرهنگی و گردشگری
می و نت حفظ و احیا آثار تاریخی

شماره: ۴۱، ۴، ۸۵

شماره: ۲۸۱۳ - ۵۰

« بسمه تعالی »

جناب آقای ابوطالب شفق

استاندار محترم مازندران

باسلام و احترام به استحضار می رساند:

در اجرای ماده یک قانون تشکیل سازمان میراث فرهنگی و گردشگری و بند ۶ ماده ۲ قانون اساسنامه سازمان میراث فرهنگی کشور و در حدود مواد مربوط از قانون راجع به حفظ آثار ملی و با رعایت مقررات آئین نامه اجرایی قانون اخیرالذکر، آثار ارزشمند تاریخی - فرهنگی مطابق لیست پیوست پس از طی مراحل و تشریفات قانونی لازم در تاریخ ۱۳۸۴/۱۱/۹ در فهرست آثار ملی ایران به ثبت رسیده است و از تاریخ ثبت - ضمن رعایت حقوق مالکانه - تحت نظارت - مراقبت و حمایت این سازمان بوده و هرگونه اقدام عملیاتی که منجر به تخریب یا تغییر هویت اثر شود، ممنوع بوده و ضمناً مرمت و بازسازی اثر صرفاً با تأیید و نظارت این سازمان ممکن و تخلف از آنها برابر مواد ۵۵۸ لغایت ۵۶۹ از کتاب پنجم قانون مجازات های اسلامی تعزیرات و مجازات های بازدارنده جرم محسوب میشود و مرتکب مشمول مجازات های قانونی خواهد شد. خواهشمند است دستور فرمایند مراتب به سازمانها و مسئولین محترم ذیربط در استان و همچنین شهرستانهای مربوطه و شهرداریهای هر یک از شهرها ابلاغ گردد.

باتشکر

سیف ا... امینیان

معاون حفظ و احیا آثار تاریخی

۲۵ / ۱۲ / ۱۳۸۴
۵۲ - ۷۱

رونوشت

- معاونت محترم سازمان و ریاست پژوهشگاه میراث فرهنگی و گردشگری
- معاونت محترم امور فرهنگی و ارتباطات سازمان متبوع
- سرپرست محترم دفتر امور فرهنگ و هنر جوانان و تربیت بدنی - سازمان مدیریت و برنامه ریزی
- اداره کل محترم مسکن و شهرسازی استان مازندران جهت ملحوظ نظر قرار دادن مراتب در طرحهای جامع - تفصیلی - عمرانی
- نیروی انتظامی محترم استان مازندران
- دادگستری محترم استان مازندران
- سازمان محترم میراث فرهنگی و گردشگری استان مازندران با رونوشت حکم ثبت جهت رعایت ضوابط و اعلام به مراجع مربوطه و مالک
- دفتر محترم ثبت آثار تاریخی - فرهنگی و طبیعی به انضمام حکم ثبت اثر جهت ضبط در سوابق
- فرماندهی محترم یگان حفاظت میراث فرهنگی و گردشگری
- رده کل محترم روابط عمومی سازمان - مندرج جهت انعکاس در روزنامه های کثیرالانتشار کشور

لحکمی

مهر و امضاء
سازمان میراث فرهنگی و گردشگری

شماره ثبت

- ۱۴۱۲۵
- ۱۴۱۲۷
- ۱۴۱۲۸
- ۱۴۱۲۹
- ۱۴۱۳۰
- ۱۴۱۳۱
- ۱۴۱۳۲
- ۱۴۱۳۳
- ۱۴۱۳۴
- ۱۴۱۳۵
- ۱۴۱۳۶
- ۱۴۱۳۷
- ۱۴۱۳۹
- ۱۴۱۴۰
- ۱۴۱۴۱
- ۱۴۱۴۲
- ۱۴۱۴۸

نشانی اثر

- شهرستان سواد کوه - دهستان راستویی - کت م ۲۵۶ راه آهن ناحیه شمال - جنب تیر ۴
- شهرستان سواد کوه - دهستان راستویی - بیل ۲۶۷ راه آهن ناحیه شمال - جنب تیر ۱۷
- شهرستان سواد کوه - دهستان راستویی - کت م ۲۲۴ - جنب تیر ۹
- شهرستان سواد کوه - دهستان راستویی - کت م ۲۶۶ راه آهن شمال - جنب تیر ۱
- شهرستان سواد کوه - بخش مرکزی - دهستان راستویی - روستای دو آب
- شهرستان سواد کوه - دهستان راستویی - کت م ۲۶۸ راه آهن ناحیه شمال - جنب تیر ۱۰
- شهرستان سواد کوه - بخش مرکزی - دهستان راستویی - روستای گندوک
- شهرستان سواد کوه - بخش مرکزی - کت م ۲۷۸ راه آهن ناحیه شمال - جنب تیر ۸
- شهرستان سواد کوه - دهستان راستویی - روستای ورسک - کت م ۲۳۴ راه آهن ناحیه شمال - جنب تیر ۶
- شهرستان سواد کوه - دهستان راستویی - روستای دو آب - کت م ۲۶۲ راه آهن شمال - جنب تیر ۱۲
- شهرستان سواد کوه - دهستان راستویی - کت م ۲۶۶ راه آهن ناحیه شمال - جنب تیر ۱۵
- شهرستان سواد کوه - بخش مرکزی - دهستان راستویی - روستای دوگی
- شهرستان سواد کوه - دهستان راستویی - روستای شوراب - کت م ۲۶۹ راه آهن ناحیه شمال - جنب تیر ۱۴
- شهرستان سواد کوه - دهستان راستویی - روستای ورسک - کت م ۲۳۳ راه آهن ناحیه شمال - جنب تیر ۱۴
- شهرستان سواد کوه - بخش مرکزی - دهستان راستویی - روستای سرخ آباد
- شهرستان سواد کوه - دهستان راستویی - روستای ورسک - کت م ۲۳۸ راه آهن ناحیه شمال - جنب تیر ۱۰
- شهرستان سواد کوه - بخش مرکزی - دهستان راستویی - روستای ورسک

ردیف نام اثر

- ۱ بیل ۲۵۶
- ۲ بیل ۲۶۷
- ۳ بیل ۲۲۴ - تیر ۹
- ۴ بیل ۲۶۶ - جنب تیر ۱
- ۵ بنای ایستگاه راه آهن سواد کوه
- ۶ بیل راه آهن ۲۶۸
- ۷ بنای ایستگاه راه آهن گندوک
- ۸ بیل ۲۷۸
- ۹ بیل راه آهن کت م ۲۳۴
- ۱۰ بیل راه آهن کت م ۲۶۲
- ۱۱ ترانسه کت م ۲۶۶
- ۱۲ بنای ایستگاه راه آهن دوگی
- ۱۳ بیل ۲۶۹
- ۱۴ بیل ۲۳۳ - جنب تیر ۱۴
- ۱۵ بنای ایستگاه سرخ آباد
- ۱۶ بیل ۲۳۸ - تیر ۱۰
- ۱۷ بنای ایستگاه راه آهن ورسک

۶

مهری

تجهیه و تنظیم (استان یا منطقه)

بررسی (دبیرخانه شورای ثبت آثار ملی)

تدوین گزارش	۱۵۹ پر و وحشی - حجت‌آرا میا	نام بررسی کننده	[نام بررسی کننده]
نقشه گزارش	س	تاریخ بررسی پرونده	۹۱۴ ۸۴/۳/۱۷
عکس گزارش	س	نتایج بررسی پرونده:	تایید شد <input type="checkbox"/> / تایید نشد <input type="checkbox"/>
رایانه گزارش	س	ملاحظات:	
کارشناسی پرونده	س		
تاریخ تنظیم پرونده	۱۳۸۲		

پیشنهاد ثبت

منطقه پیشنهاد کننده	مازندران	پیشنهاد غیر منطقه ای	[]
استان پیشنهاد کننده	مازندران	شهرستان پیشنهاد کننده	ساری
تاریخ تشکیل جلسه	۸۲، ۷، ۲۸	تاریخ پیشنهاد	[]

ثبت اثر در فهرست آثار ملی

شماره نامه ارسالی	۱۴۳/۸۰۸۲	تاریخ نامه ارسالی	۹۱۸ ۸۴/۱/۲۲
شماره نامه ورود به دبیرخانه معارفت پژوهشی	۵۳-۱۶۹۱	تاریخ نامه ورود به دبیرخانه معارفت پژوهشی	۸۴/۹/۱۲۵
شماره نامه ورود به دبیرخانه شورای ثبت	[]	تاریخ نامه ورود به دبیرخانه شورای ثبت	[]
کد ثبت	[]	شماره ثبت	۱۴۱۳۱
شماره ابلاغ	[]	تاریخ ابلاغ	[]
کد نحوه ثبت	[]	نحوه ثبت (معیار ثبت)	[]

وضعیت مالکیت

کد وضعیت مالکیت	[]	نام وضعیت مالکیت	دولی
-----------------	-----	------------------	------

<input type="text"/>	شماره نامه ابلاغیه ارسالی (مالک)	<input type="text"/>	تاریخ نامه ابلاغیه ارسالی (مالک)	<input type="text"/>
<input type="text"/>	شماره رضایت نامه مالک	<input type="text"/>	تاریخ نامه رضایت مالک	<input type="text"/>
<input type="text"/>	کد کاربری قبلی	<input type="text"/>	کد کاربری فعلی	<input type="text"/>
<input type="text"/>	نام کاربری قبلی	<input type="text"/>	نام کاربری فعلی	<input type="text"/>

گزارش کامل

۱- مرتعیت طبیعی اثر:

۲- مرتعیت فعلی اثر:



ریاست جمهوری

سازمان میراث فرهنگی و گردشگری کشور
سازمان میراث فرهنگی و گردشگری مازندران

بسمه تعالی

تاریخ: ۱۰/۰۵/۱۳۹۴

شماره: ۱۰۵۰۵۲۰۰

پست:

جناب آقای بازوکی

مدیر کل محترم دفتر ثبت میراث فرهنگی و طبیعی

با سلام

بازگشت به نامه شماره ۸۹۴ - ۵۴ مورخ ۸۴/۵/۱۷ به استحضار می رساند تعداد بیست پرونده ثبتی مرجوعی از آن دفتر محترم مربوط به محور راه آهن شیرگاه تا گدوک استان مازندران و پیرو هماهنگی های قبلی، مجدداً بشرح ذیل ارسال می گردد. ضمناً عملیات مستند سازی تونل محور مذکور نیز در برنامه های آتی مد نظر قرار خواهد گرفت.

۱	پل کوچک مشور آب	۱۱	پل ۲۳۴ - جنب تیر ۱
۲	پل راه آهن کیلومتر ۲۳۴ جنب تیر ۶	۱۲	بنای ایستگاه راه آهن دو گل
۳	بنای ایستگاه راه آهن ورسک	۱۳	بنای ایستگاه سرخ آباد
۴	پل ۲۶۷ - تیر ۱۷	۱۴	ترانشه راه آهن ۲۶۶ سوادکوه
۵	پل راه آهن ۲۲۷ جنب تیر ۹	۱۵	پل راه آهن ۲۶۸ - تیر ۱۰
۶	پل ۲۵۴ - تیر ۴	۱۶	پل راه آهن ۲۳۱ - جنب تیر ۱
۷	پل ۲۷۸ - تیر ۸	۱۷	بنای ایستگاه راه آهن گدوک
۸	پل ۲۲۹ - تیر ۱۴۵	۱۸	بنای ایستگاه راه آهن سوادکوه
۹	پل ۲۳۳ - جنب تیر ۱۴	۱۹	پل ۲۳۴ - تیر ۹
۱۰	پل ۲۶۲ - جنب تیر ۱۲	۲۰	پل ۲۳۸ - تیر ۱۰

دلاور بزرگ نیا
رئیس سازمان میراث فرهنگی و گردشگری
استان مازندران

با احترام

تعداد ۲۰ پرونده جامع مرصه شده

۱۳/۰۵/۹۴

۱۳/۰۵/۹۴
۱۲۹۱-۵۲

بسم تعالی
رئیس میراث فرهنگی و گردشگری
استان مازندران
دلاور بزرگ نیا

۱۴۱۳۱

ساری: میدان امام - ابتدای خیابان جام جم - سازمان میراث فرهنگی و گردشگری استان مازندران

تلفن: ۵ - ۲۲۹۱۰۰۱ ۰۱۵۱ فکس: ۱۱ - ۲۲۸۲۵۱۰ ۰۱۵۱



ریاست جمهوری
سازمان میراث فرهنگی و گردشگری

تاریخ: ۸۴/۵/۹
شماره: ۸۴۲۱۱-۴۹۵۵
پیوست:

بسمه تعالی

جناب آقای پازوکی
مدیرکل محترم دفتر ثبت میراث فرهنگی و طبیعی

با احترام

احتراماً، نامه شماره ۶۲۳-۵۴ مورخ ۸۴/۴/۲۰ جنابعالی درخصوص ارسال لیست آثار
مختارهای جهت ثبت در فهرست آثار ملی (تصویر پیوست) به اطلاع معاون محترم رییس جمهور و
ریاست سازمان رسید، پی نوشت کردند:

«حابق پی نوشت اقدام شود. ۱۴۰۸/۵/۸»

ایرج طسباطبایی
مشاور سازمان و مدیرکل دفتر ریاست

فرم گردش کار ثبت آثار

۱. نام اثر: پل راه آهن ۲۴۸ - تبریز

سازنده: پل راه آهن
شماره ثبت: ۱۴۸۸

۲. قدمت: مجهول کامل

۳. شهرستان: سوادکوه استان: مازندران

نشانی کامل اثر: شهرت سوادکوه - بخش نرزر - استان مازندران - جاده اصلی ایستگاه تبریز -
سرفه آبار - کیلومتر ۲۴۸، راه آهن ناحیه شمال غرب تبریز - ۱۰

۴. مدارک: گزارش عکس پلان مقاطع نمک طراحی

کروکی عرصه اثر حریم اثر نقشه شهری

جغرافیایی توپوگرافی

۵. وضعیت مالکیت: خصوصی وقفی املاک خالصه

دولتی بلاصاحب عام المنفعه

۶. ویژگی اثر:

این پل در ارتفاع ۵ دهانه با طاق هلالی ساخته شده - عرض تمامی دهانه ها ۱۰ متر میباشد ارتفاع پل ۱۰ متر در
عرض آن ۴،۵۵ متر و طول آن ۴۲ متر میباشد مصالح به کار رفته در این پل شامل بتن تراشیده است
مدک کمر این پل بسیار زیاده و مصالح خارجی طاق ها نیز تراشیده شده و مصالح شکل
عمودی عمودی تراشیده است. فاصله عوامل ترسین است.
کارشناسی پرونده:

پس از آنکه پل را

۱۴۱۳۱



ریاست جمهوری
سازمان میراث فرهنگی و گردشگری

تاریخ: ۱۳۸۴/۱/۲۲

شماره: ۱۳۸۴/۷/۱۰۰

پوست: ۱۳۸۴/۷/۱۰۰

مادر نهاد
۲۷/۱/۸۴
فانم
میراث فرهنگی
سازمان میراث فرهنگی
استان مازندران

جناب آقای پازوکی

مدیر کل محترم دفتر ثبت آثار فرهنگی و طبیعی

با سلام

احتراماً، به ضمیمه نامه تعداد ۱۳۸۴ پرونده پیشنهاد ثبت

مربوط به راه آهن شمال (محور شیرگاه تا گدوک) و نیز

دو نقشه جانمایی پل، ایستگاه، ترانشه و آب انبار به آن دفتر

محترم ارسال می گردد. خواهشمند است ضمن بررسی

پرونده های مذکور که معرف بخشی از متحذثات راه آهن

شمال و بیانگر همت والا و تلاش مردمان این مرزو بوم

است ترتیبی اتخاذ شود تا در صورت امکان این آثار

در فهرست آثار ملی در قالب یک محور به ثبت برسد. ۱۳۸۴/۷/۱۰۰

دلاور بزرگ نیا

رئیس سازمان میراث فرهنگی و گردشگری

استان مازندران

ورود به قمر ثبت میراث فرهنگی و طبیعی
تاریخ: ۱۳۸۴/۱/۲۸
شماره: ۱۰۰

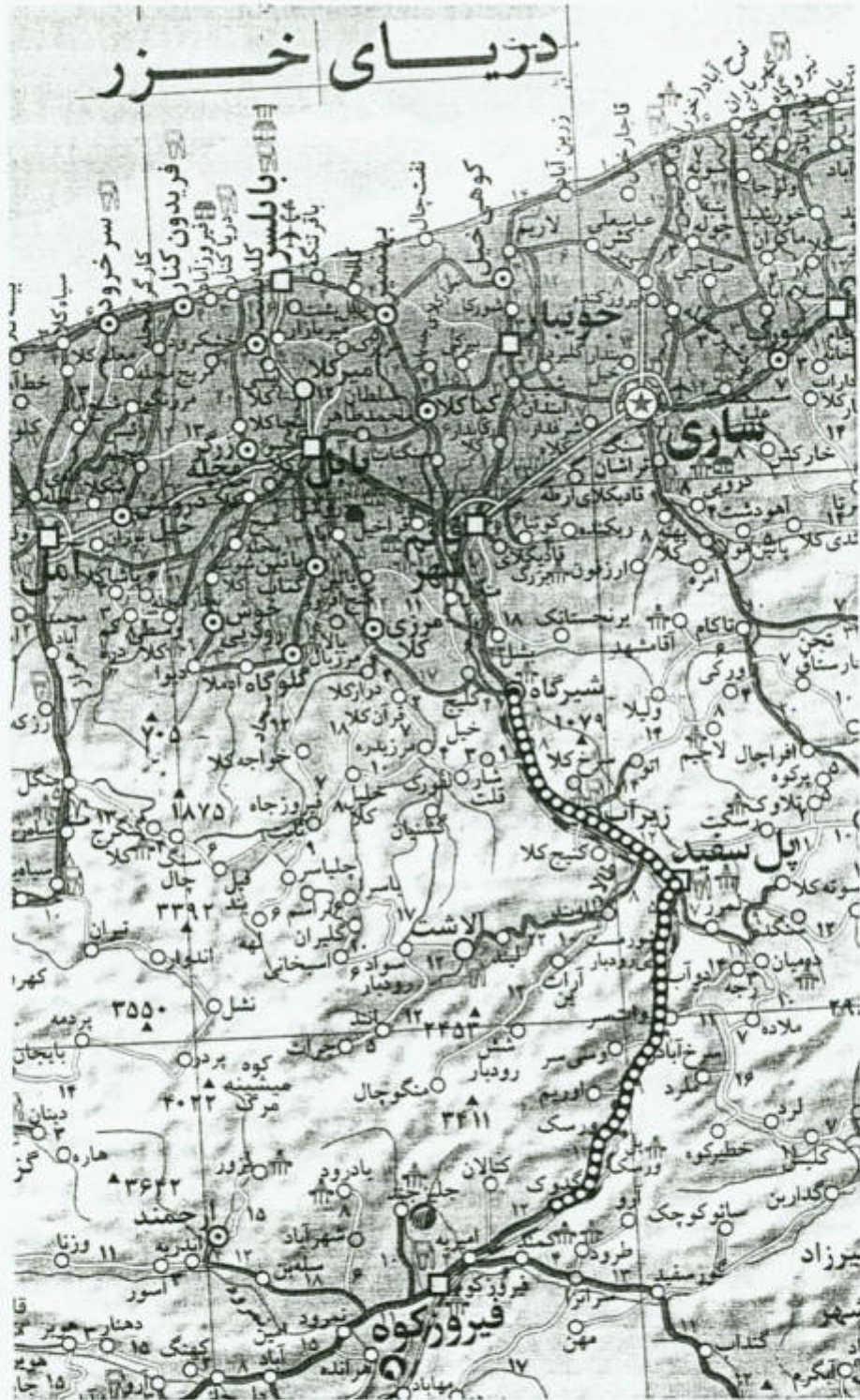
www.mazandaranmiras.ir

تلفن: ۲۲۲۵۰۴۳ - ۲۲۲۵۰۲۵
نمابر: ۲۲۲۰۸۷۳

۱۳۸۴/۱/۲۸

Handwritten notes and signatures in Persian script, including names like 'دلاور بزرگ نیا' and 'میراث فرهنگی'.

دریای خزر



محور پیشنهادی ثبت راه آهن شمال

شیرگاه تا گدوک

فرم گردش کار ثبت آثار

تاریخ ورود اطلاعات:

شماره کامپیوتری:

معرفی

- ۱- نام اثر: پلی راه آهن ۲۷۸- تیر ۱۰
 ۲- معروف به: pol RahAkan
 ۳- قدمت اثر: خطی اول
 ۴- کلاسه اثر: 268-Tir 10
 ۵- وضعیت اثر: سالم نیمه سالم ویران شده سایر
 ۶- شهرستان: سوادکوه
 ۷- مختصات جغرافیایی: [X (طول): 53°02'46.8" Y (عرض): 36°00'25.5" استان: مازندران
 ۸- نشانی کامل اثر: استان مازندران - شهرستان سوادکوه - بخش مرکزی - دهستان راستوی - محله فصل
 استان سوادکوه - بخش آبارکوه - شهر ۲۷۸ - مازندران - جنوب غربی

پیشنهاد

- ۹- منطقه ارسال کننده: شمال کشور (دبیرخانه ساری)
 ۱۰- پیشنهادی از: (شهرستان: سوادکوه) استان: مازندران
 ۱۱- تاریخ تشکیل جلسه: / /
 ۱۲- تاریخ ورود به دبیرخانه معاونت پژوهشی: / /
 ۱۳- مدارک: گزارش عکس پلان مقاطع نمط طراحی کروکی
 عرصه اثر حریم اثر نقشه شهری جغرافیایی توپوگرافی
 ۱۴- شرح نقص مدارک:
 ۱۵- وضعیت مالکیت: خصوصی وقفی املاک خالصه دولتی بلاصاحب عام المنفعه
 ۱۶- رضایت مالک
 ۱۷- ابلاغ به مالک
 ۱۸- نام مالک: راه آهن
 ۱۹- در اختیار: / /
 ۲۰- کاربری فعلی: راه آهن
 ۲۱- کاربری پیشنهادی: / /

ثبت

- ۲۲- شماره ثبت: / /
 ۲۳- تاریخ ثبت: / /
 ۲۴- شماره ابلاغ: / /
 ۲۵- تاریخ ابلاغ: / /
 ۲۶- نحوه ثبت: شون ملی می باشد
 ۲۷- کد داخلی: / /
 ۲۸- ویژگی اثر:
 ۲۹- شماره ثبت جهانی: / /
 ۳۰- تاریخ ثبت: / /
 ۳۱- کارشناسی پرونده: / /
 استان (تهیه و تنظیم کننده): تاریخ تنظیم: / /
 سازمان (بررسی کننده): تاریخ بررسی: / /
 ۳۲- ملاحظات: / /

۱۴۱۳۱



صور تجلسه

پرونده اثر تاریخی فرهنگی..... پل راه آهن ۲۶۸ - تیر ۱۰... مازندران..... شهرستان سوادکوه.....
شهر..... بخش..... مرکزی..... خیابان..... کوچه..... دهستان..... راستویی - حد
فاصل ایستگاههای دو آب و سرخ آباد..... محله..... پلاک..... مربوط به دوره..... پهلوی
اول..... و با مالکیت... راه آهن.....
که توسط میراث فرهنگی استان..... مازندران..... جهت.....
ثبت در فهرست آثار ملی ایران پیشنهاد شده است در جلسه مورخه..... ۸۲/۷/۲۸.....
توسط اعضای شورای ثبت منطقه شمال کشور (گیلان، گلستان، مازندران) بررسی و با کد ۲۶/۲۶/۲۷۶ مورد
تایید قرار گرفت و برای انجام مراحل بعدی به دبیر خانه شورای ثبت سازمان ارسال میگردد.

اعضاء شورا:

نام و نام خانوادگی	سمت	استان	امضاء	توضیحات
سهیلا رجائی علوی	مدیر کل میراث فرهنگی مازندران	مازندران		ریاست شورا
مجتبی نقوی سنجانی	مدیر کل میراث فرهنگی گیلان	گیلان		عضو شورا
سید محمد امینی	مدیر میراث گلستان	گلستان		عضو شورا
یوسف فلاحیان	کارشناس مسئول باستان شناسی	گیلان		عضو شورا
محمد مهدی برهانی	کارشناس باستان شناسی	گلستان		عضو شورا
سیاوش نیکراد	کارشناس فنی	گیلان		عضو شورا
نصرت الله دیو سالار	کارشناس حقوقی	مازندران		عضو شورا
علی ماهفروزی	کارشناس باستانشناسی	مازندران		دبیر شورا



شورای ثبت منطقه ای شمال کشور

(گیلان - مازندران - گلستان)

پل راه آهن ۲۶۸ - تیر ۱۰ - سوادکوه (مازندران)

تهیه و تنظیم: واحد پژوهشی - واحد حفظ و احیاء

۱- موقعیت طبیعی :

منطقه پل ۲۶۸ نیر ۱۰ حد فاصل ایستگاههای دو آب و سرخ آباد میباشد. این منطقه کاملاً کوهستانی میباشد، پوشش گیاهی منطقه شامل درختچه های کوتاه میباشد. آب و هوای منطقه سرد و کوهستانی میباشد.

۲- موقعیت فعلی : (با ذکر نام شهرستان . بخش و روستا) :

این پل در شهرستان سوادکوه - بخش مرکزی - دهستان راستویی حد فاصل ایستگاههای دو آب و سرخ آباد در ۲۶۸ کیلومتر ۲۶۸، جنب نیر ۱۰ قرار دارد.

۳- تاریخچه بنا :

این پل در دوره پهلوی ساخته شده است و در زمان ساخت راه آهن حد فاصل سالهای ۱۳۰۶ الی ۱۳۱۹ ساخته شده است.

۴- مشخصات بنا :

این پل دارای ۵ دهانه با طاق هلالی میباشد ، عرض تمامی دهانه ها ۶ متر میباشد ، ارتفاع پل ۱۰ متر رو عرض آن ۴/۵۵ متر و طول آن ۴۲ متر میباشد ، مصالح بکار رفته در پل شامل سنگهای تراشیده شده مکعب شکل با ملاط سیمان و میباشد ، در حاشیه خارجی طاق ها سنگهای تراشیده شده مستطیل شکل بصورت عمودی قرار گرفته است .

۵- نوع بهره برداری و خصوصیات بارز بنا :

از این پل برای تردد و قطارها استفاده میشود

۶- عوامل تزئین شده و نوع آنها :

فاقد عوامل تزئینی است .

۷- نوع مالکیت بنا :

در تملک راه آهن میباشد .

۸ - اقدامات انجام شده در مورد حریم بنا با ذکر مشخصات : (در صورتیکه تعیین حریم شده باشد)

۹ - توضیحات ضروری و اختصاصی بنا :

این پل در راستای ثبت بناهای راه آهن شمال در فهرست آثار ملی جهت ثبت پیشنهاد میگردد .

نقشه گنگ اسانچای

جمهوری اسلامی ایران

مقیاس ۱:۱۰۰,۰۰۰

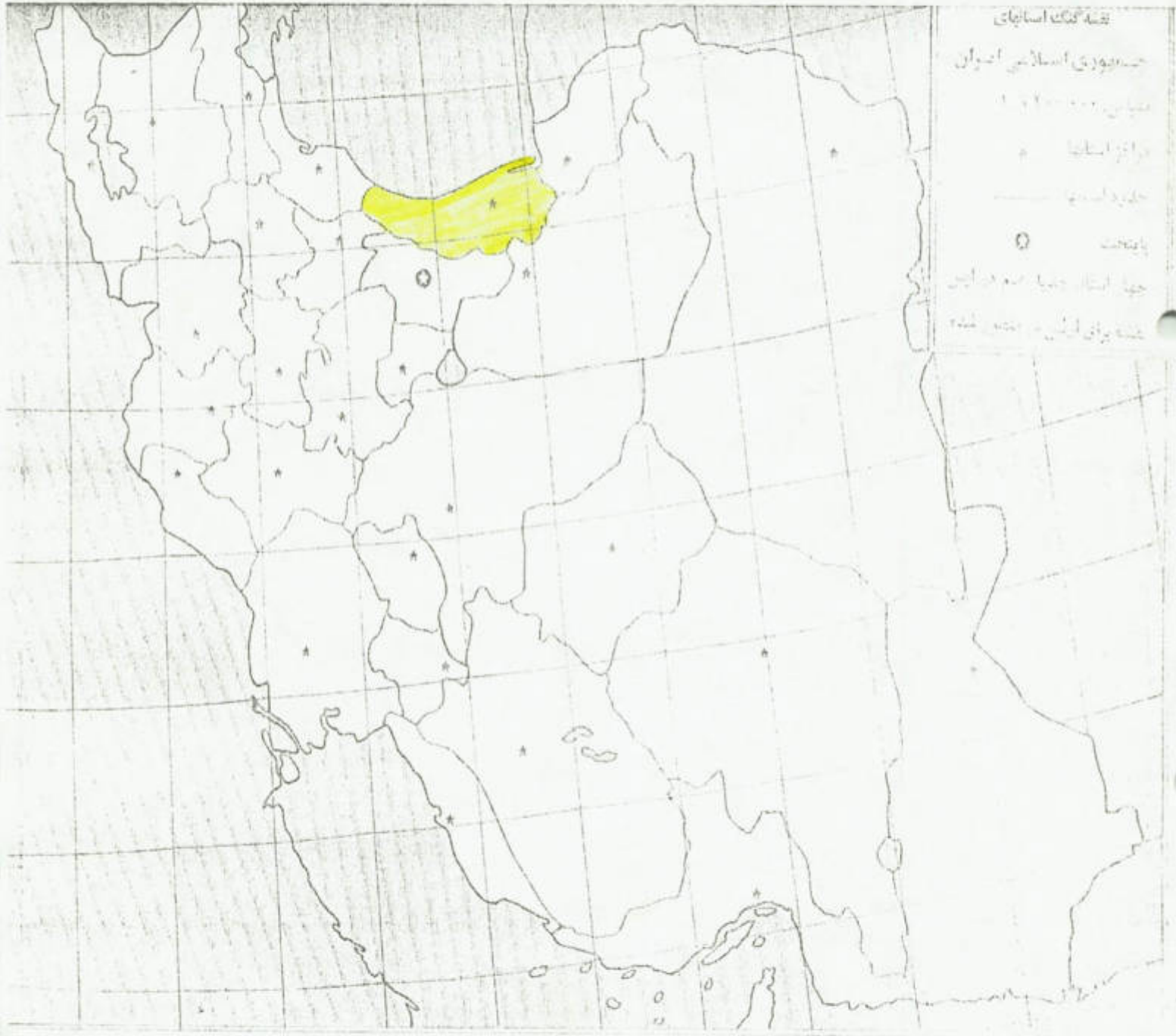
برای اطلاعات بیشتر

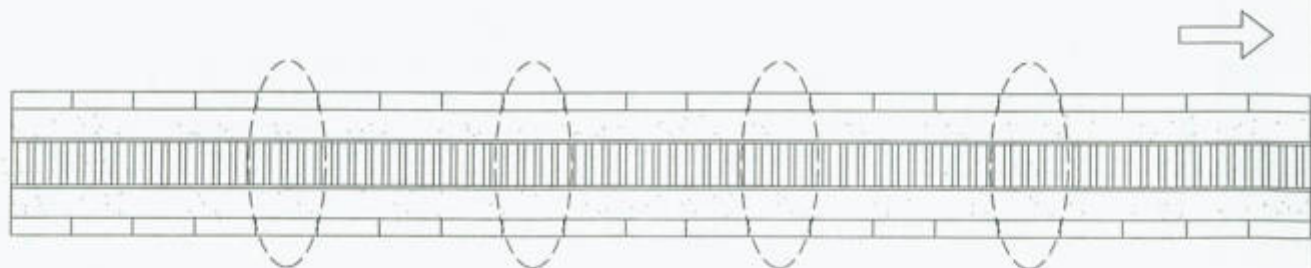
مراجعه کنید

پایتخت

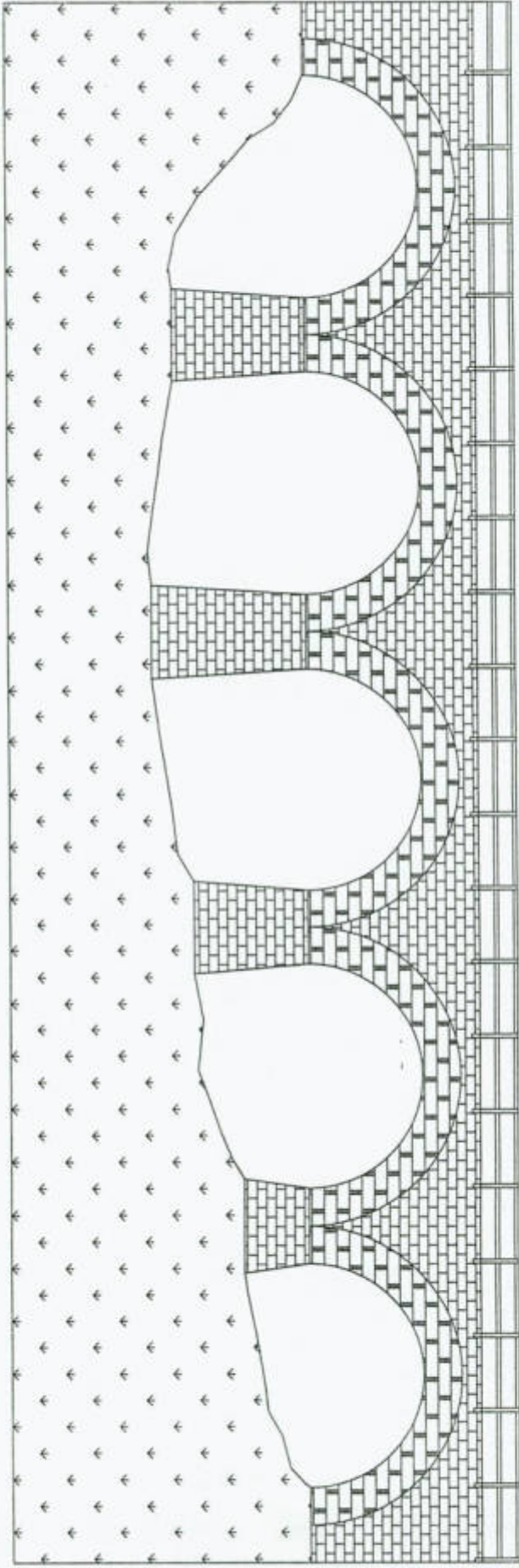
چهار استان جدید در ایران

نقشه براساس آخرین تغییرات





اداره کل میراث فرهنگی استان مازندران	
ردیف - نقش - شماره نقش	شماره نقش
ردیف - نام اثر ملی	(15) - T - 208 (208) 46
نوع نقش - شماره نقش	پلان



اتاقی برای جلسات فرهنگی استاذان بازرگان	
وضعیت: <input type="checkbox"/> در حال ساخت / <input type="checkbox"/> در حال اجرا / <input type="checkbox"/> در حال تکمیل	تاریخ: <input type="text"/>
نام پروژه: <input type="text"/>	نام کارفرما: <input type="text"/>
نام معمار: <input type="text"/>	نام مهندس: <input type="text"/>
شماره نقشه: <input type="text"/>	تاریخ: <input type="text"/>

KL (268) m-T(10)



ضلع جنوب شرقی ہل ۲۶۸ تیر ۱۰



جہت شمال شرقی ہل ۲۶۸ تیر ۱۰




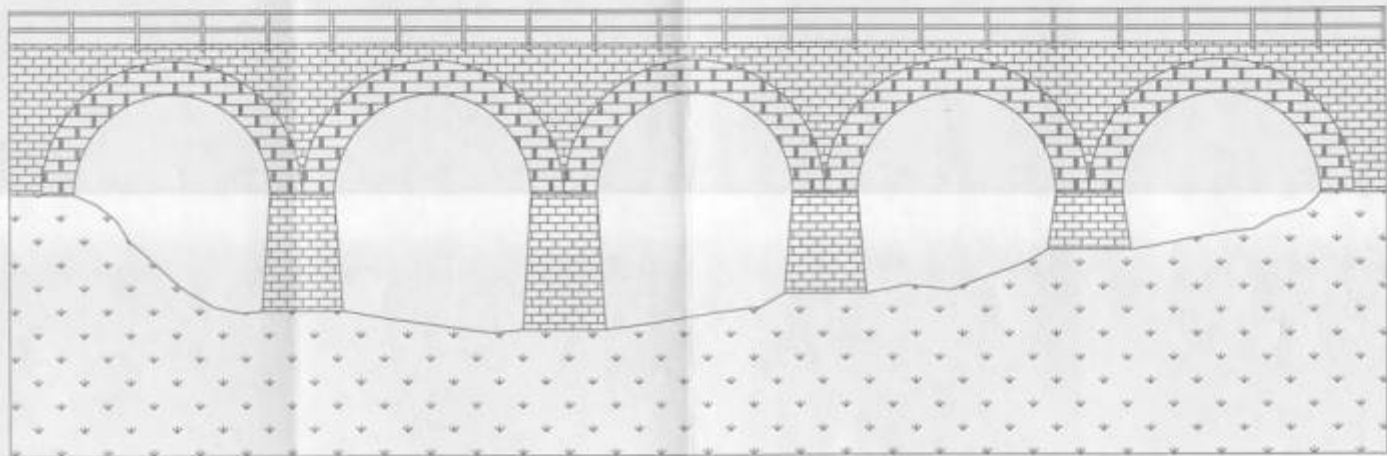
جهت شمال غری پل ۲۶۸ تیر ۱۰



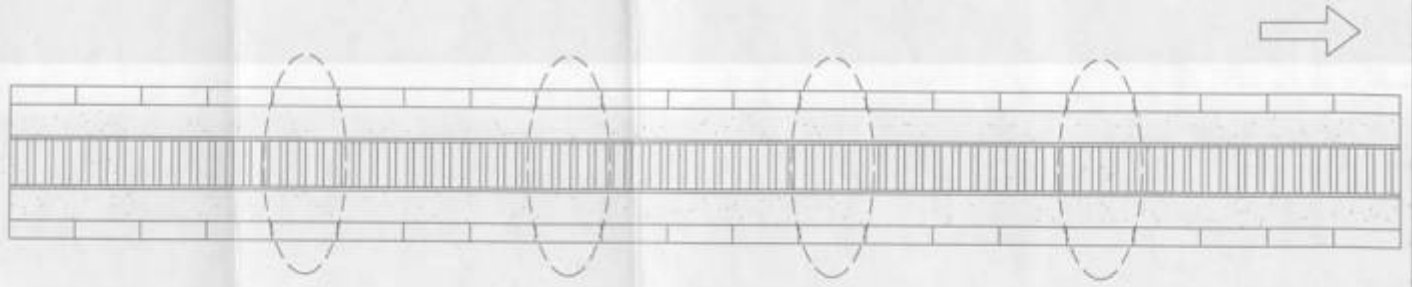
ضلع جنوب غری پل ۲۶۸ تیر ۱۰

جانمایی پل ، ایستگاه
 ترانسه و آب انبار بر
 روی نقشه راه آهن محور
 شیرگاه تا گدوک





آباده کل میراث فرهنگی استان مازندران	
شماره نقشه	پلان - بخش - شماره پلان
KL (248)m-T(10)	محل و نام اثر فرهنگی
را	نوع - شماره نقشه



اداره کل عیونت فرهنگی استان مازندران	
شماره	پلاک - جایی - تاریخ - شماره برگه
KL(200)m-T(10)	شماره سند - تاریخ - مکان
پلان	محل