



ریاست جمهوری
سازمان میراث فرهنگی و گردشگری

« باسمه تعالی »

در اجرای ماده ۱ از قانون تشکیل سازمان میراث فرهنگی و گردشگری و نظریه بند (ج) از ماده واحده قانون تشکیل سازمان میراث فرهنگی کشور، مصوب ۱۰ بهمن ۱۳۶۴ شمسی و بند ششم از ماده سوم قانون اساسنامه سازمان میراث فرهنگی کشور، مصوب ۲۸ تیر ۱۳۶۷ شمسی و فصل اول راجع به حفظ آثار ملی مصوب ۱۲ آبان ۱۳۰۹ شمسی و نظام نامه اجرایی آن و بنا به پیشنهاد مدیرکل دفتر ثبت آثار تاریخی، فرهنگی و طبیعی؛

اثر فرهنگی، تاریخی « پل ۲۳۴-تیر ۹ » که مشخصات آن بقرار زیر است:

موقعیت جغرافیایی : استان مازندران - شهرستان سوادکوه - دستان راستپنی - ک م ۲۳۴ - جنب تیر ۹

قدمت : پهلوی اول

به شماره ۱۴۱۲۸ در تاریخ ۱۳۸۴/۱۱/۹ در فهرست آثار ملی ثبت گردید. آ

سید ا... امینیان
معاون حفظ و احیاء آثار تاریخی

ناصرپازوکی
مدیرکل دفتر ثبت میراث فرهنگی و طبیعی



ریاست جمهوری
سازمان میراث فرهنگی و گردشگری
معاونت حفظ و احیا آثار تاریخی

شماره: ۸۵, ۴, ۲۱

تاریخ: ۵-۲۸۱۳

* بسمه تعالی *

جناب آقای ابوطالب شفقت

استاندار محترم مازندران

باسلام و احترام به استحضار می‌رساند:

در اجرای ماده یک قانون تشکیل سازمان میراث فرهنگی و گردشگری و بند ۶ ماده ۲ قانون اساسنامه سازمان میراث فرهنگی کشور و در حدود مواد مربوط از قانون راجع به حفظ آثار ملی و با رعایت مقررات آئین نامه اجرایی قانون اخیرالذکر، آثار ارزشمند تاریخی- فرهنگی مطابق لیست پیوست پس از طی مراحل و تشریفات قانونی لازم در تاریخ ۱۳۸۴/۱۱/۹ در فهرست آثار ملی ایران به ثبت رسیده است و از تاریخ ثبت، ضمن رعایت حقوق مالکانه، تحت نظارت، مراقبت و حمایت این سازمان بوده و هرگونه اقدام و عملیاتی که منجر به تخریب یا تغییر هویت اثر شود، ممنوع بوده و ضمناً مرمت و بازسازی اثر صرفاً با تأیید و نظارت این سازمان ممکن و تخلف از آنها برابر مواد ۵۵۸ لغایت ۵۶۹ از کتاب پنجم قانون مجازات های اسلامی تعزیرات و مجازات های بازدارنده جرم محسوب میشود و مرتکب مشمول مجازات های قانونی خواهد شد. خواهشمند است دستور فرمایند مراتب به سازمانها و مسئولین محترم ذیربط در استان و همچنین شهرستانهای مربوطه و شهرداریهای هر یک از شهرها ابلاغ گردد.

باتشکر

سیف ا... امینیان

معاون حفظ و احیا آثار تاریخی

۷۵ / ۱۳ / ۱۷
۵۲ - ۷۱۵

رونوشت:

- معاونت محترم سازمان و ریاست پژوهشگاه میراث فرهنگی و گردشگری
- معاونت محترم امور فرهنگی و ارتباطات سازمان
- مدیریت محترم دفتر فرهنگ و هنر جوانان و تربیت بدنی - سازمان مدیریت و برنامه ریزی
- اداره کل محترم مسکن و شهرسازی استان مازندران جهت ملحوظه نظر قرار دادن مراتب در طرحهای جامع- تفصیلی- عمرانی
- نیروی انتظامی محترم استان مازندران
- دانشگاه محترم استان مازندران
- سازمان محترم میراث فرهنگی و گردشگری استان مازندران با رونوشت حکم ثبت جهت رعایت ضوابط و اعلام به مراجع مربوطه و مالک
- دفتر محترم ثبت آثار تاریخی، فرهنگی و طبیعی به اتمام حکم ثبت اثر جهت ضبط در سوابق
- فرماندهی محترم یگان حفاظت میراث فرهنگی و گردشگری
- اداره کل محترم روابط عمومی سازمان، منوط جهت انعکاس در روزنامه های کثیرالانتشار کشور

لجانش
معاونت حفظ و احیا آثار تاریخی
سازمان میراث فرهنگی و گردشگری

شماره ثبت

- ۱۴۱۲۵
- ۱۴۱۲۷
- ۱۴۱۲۸
- ۱۴۱۲۹
- ۱۴۱۳۰
- ۱۴۱۳۱
- ۱۴۱۳۲
- ۱۴۱۳۳
- ۱۴۱۳۴
- ۱۴۱۳۵
- ۱۴۱۳۶
- ۱۴۱۳۷
- ۱۴۱۳۹
- ۱۴۱۴۰
- ۱۴۱۴۱
- ۱۴۱۴۲
- ۱۴۱۳۸

نشانی اثر

- شهرستان سوادکوه - دهستان راستویی - کت م ۲۵۴ راه آهن ناحیه شمال - جنب تیر ۹
- شهرستان سوادکوه - دهستان راستویی - بلی ۲۶۷ راه آهن ناحیه - شمال تیر ۱۷
- شهرستان سوادکوه - دهستان راستویی - کت م ۲۳۴ جنب تیر ۹
- شهرستان سوادکوه - دهستان راستویی - کت م ۲۳۴ راه آهن شمال - جنب تیر ۱
- شهرستان سوادکوه - بخش مرکزی - دهستان راستویی - روستای دو آب
- شهرستان سوادکوه - دهستان راستویی - کت م ۲۶۸ راه آهن ناحیه شمال - جنب تیر ۱۰
- شهرستان سوادکوه - بخش مرکزی - دهستان راستویی - روستای گندوگ
- شهرستان سوادکوه - بخش مرکزی - کت م ۲۷۸ راه آهن ناحیه شمال - جنب تیر ۸
- شهرستان سوادکوه - دهستان راستویی - روستای ورسک - کت م ۲۳۴ راه آهن ناحیه شمال - جنب تیر ۶
- شهرستان سوادکوه - دهستان راستویی - روستای دو آب - کت م ۲۶۲ راه آهن شمال - جنب تیر ۱۲
- شهرستان سوادکوه - دهستان راستویی - کت م ۲۶۶ راه آهن ناحیه شمال - جنب تیر ۱۵
- شهرستان سوادکوه - بخش مرکزی - دهستان راستویی - روستای دو گل
- شهرستان سوادکوه - دهستان راستویی - روستای شوراب - کت م ۲۲۹ راه آهن ناحیه شمال - جنب تیر ۱۲
- شهرستان سوادکوه - دهستان راستویی - روستای ورسک - کت م ۲۳۳ راه آهن ناحیه شمال - جنب تیر ۱۴
- شهرستان سوادکوه - بخش مرکزی - دهستان راستویی - روستای سرخ آباد
- شهرستان سوادکوه - دهستان راستویی - روستای ورسک - کت م ۲۳۸ راه آهن ناحیه شمال - جنب تیر ۱۰
- شهرستان سوادکوه - بخش مرکزی - دهستان راستویی - روستای ورسک

ردیف نام اثر

- ۱ بلی ۲۵۴
- ۲ بلی ۲۶۷
- ۳ بلی ۲۳۴ - تیر ۹
- ۴ بلی ۲۳۴ - جنب تیر ۱
- ۵ بنای ایستگاه راه آهن سوادکوه
- ۶ بلی راه آهن ۲۶۸
- ۷ بنای ایستگاه راه آهن گندوگ
- ۸ بلی ۲۷۸
- ۹ بلی راه آهن کت م ۲۳۴
- ۱۰ بلی راه آهن کت م ۲۶۲
- ۱۱ ترانسه کت م ۲۶۶
- ۱۲ بنای ایستگاه راه آهن دو گل
- ۱۳ بلی ۲۲۹
- ۱۴ بلی ۲۳۳ - جنب تیر ۱۲
- ۱۵ بنای ایستگاه سرخ آباد
- ۱۶ بلی ۲۳۸ - تیر ۱۰
- ۱۷ بنای ایستگاه راه آهن ورسک

عربی



۲۵۱۶۸

فرم گردش کار ثبت آثار

تاریخ ورود اطلاعات:

شماره کامپیوتری:

معمولی

۲- معروف به:

۴- کلاسه اثر:

سایر

ویران شده

نیمه سالم

۱- نام اثر: پل ۲۳۴ - سیرا

۳- قدمت اثر: بهلوی اول

۵- وضعیت اثر: سالم

۶- شهرستان:

۷- مختصات جغرافیایی: [X (طول): 52°58'37.2" Y (عرض): 35°53'14.5" استان: ارتفاع 1786

۸- نشانی کامل اثر: استان مازندران - شهرستان سوادکوه - بخش برزی - دهستان استوس - روستای ... در حد فاصل ...

پیشنهاد

۹- منطقه ارسال کننده: شاهر (شهرستان ساری)

۱۰- پیشنهادی از: (شهرستان: سوادکوه) استان: مازندران

۱۱- تاریخ تشکیل جلسه: / / ۱۲- تاریخ ورود به دبیرخانه معاونت پژوهشی: / /

۱۳- مدارک: گزارش عکس پلان مقاطع نما طراحی کروکی
عرصه اثر حریم اثر نقشه (شهری) جغرافیایی توپوگرافی

۱۴- شرح نقص مدارک:

۱۵- وضعیت مالکیت: خصوصی وقفی املاک خالصه دولتی بلاصاحب عام المنفعه

۱۶- رضایت مالک ۱۷- ابلاغ به مالک

۱۸- نام مالک: راه آهن ۱۹- در اختیار:

۲۰- کاربری فعلی: راه آهن ۲۱- کاربری پیشنهادی:

ثبت

۲۲- شماره ثبت: ۲۵۱۶۸ ۲۳- تاریخ ثبت: / /

۲۴- شماره ابلاغ: / / ۲۵- تاریخ ابلاغ: / /

۲۶- نحوه ثبت: شتون ملی می باشد ۲۷- کد داخلی:

۲۸- ویژگی اثر:

۲۹- شماره ثبت جهانی: / / ۳۰- تاریخ ثبت: / /

۳۱- کارشناسی پرونده: تاریخ: ۱۴/۹/۱۴

استان (تهیه و تنظیم کننده): تاریخ تنظیم: (

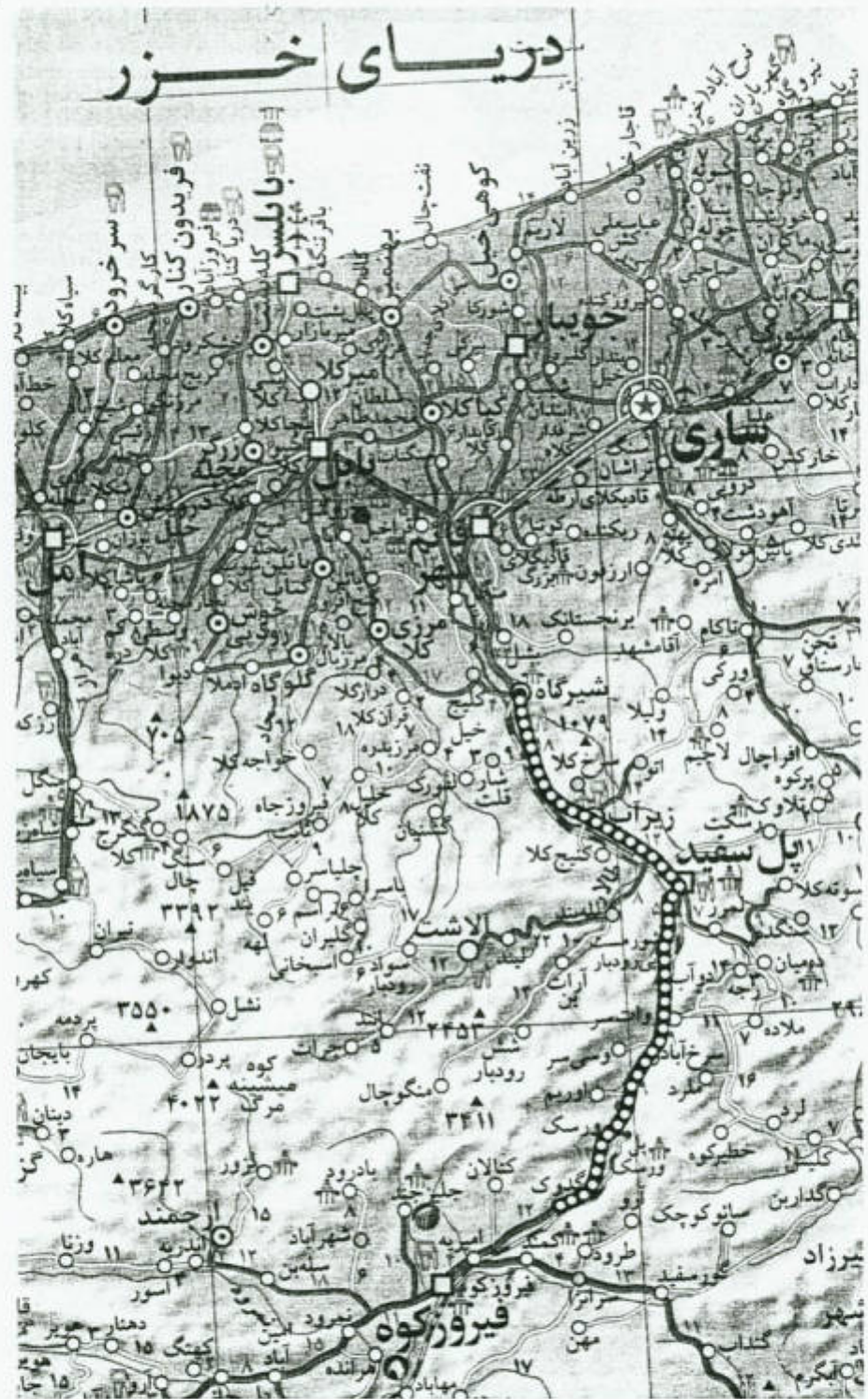
سازمان (بررسی کننده): تاریخ بررسی: (

۳۲- ملاحظات: ارسال ۱۴۳-۵۱۰۰۵۲ تاریخ: ۱۴/۹/۱۴

در رد ۵۴-۱۶۹۱ تاریخ: ۱۴/۹/۱۴

بین پناه
 تقیسی
 -
 -

دریای خزر



محور پیشنهادی ثبت راه آهن شمال

شیرگاه تا گدوک

۱۴۱۲۸



صور تجلسه

پرونده اثر تاریخی فرهنگی پل راه آهن ۲۳۴ - جنب تیر ۹ شهرستان سوادکوه
شهر بخش مرکزی خیابان پلاک
دهستان راستویی نزدیکی ورسک در حد فاصل ایستگاههای راه آهن دوگل و ورسک در کیلومتر ۲۳۴
راه آهن جنب تیر ۹ مربوط به دوره پهلوی اول و بامالکیت راه آهن ...
که توسط میراث فرهنگی استان مازندران جهت
ثبت در فهرست آثار ملی ایران پیشنهاد شده است در جلسه مورخه ۸۲/۷/۲۸
توسط اعضای شورای ثبت منطقه شمال کشور (گیلان ، گلستان ، مازندران) بررسی و با کد ۳۰۲/۲۶/۲۶ مورد
تایید قرار گرفت و برای انجام مراحل بعدی به دبیر خانه شورای ثبت سازمان ارسال میگردد .

اعضاء شورا:

نام و نام خانوادگی	سمت	استان	امضاء	توضیحات
سهیلار جانی علوی	مدیر کل میراث فرهنگی مازندران	مازندران		ریاست شورا
مجتبی نقوی سنجانی	مدیر کل میراث فرهنگی گیلان	گیلان		عضو شورا
سید محمد امینی	مدیر میراث گلستان	گلستان		عضو شورا
یوسف فلاحیان	کارشناس مسئول باستان شناسی	گیلان		عضو شورا
محمد مهدی برهانی	کارشناس باستان شناسی	گلستان		عضو شورا
سیاوش نیکراد	کارشناس فنی	گیلان		عضو شورا
نصرت الله دیو سالار	کارشناس حقوقی	مازندران		عضو شورا
علی ماهفروزی	کارشناس باستانشناسی	مازندران		دبیر شورا

۱۴۱۲۸



شورای ثبت منطقه ای شمال کشور

(گیلان - مازندران - گلستان)

پل راه آهن ۲۳۴ - تیر ۹ - سوادکوه (مازندران)

تهیه و تنظیم: واحد پژوهشی - واحد حفظ و احیاء

۱- موقعیت طبیعی:

پل راه آهن ۲۳۴ تیر ۹، در منطقه کوهستانی ورسک ساخته شده است. این منطقه دارای آب و هوای سرد و خشک است. پوشش گیاهی این منطقه به شکل درختچه های کوتاه وحشی که بصورت تنک وجود دارند.

۲- موقعیت فعلی: (با ذکر نام شهرستان، بخش و روستا):

شهرستان سوادکوه - بخش مرکزی - دهستان راستویی - در نزدیکی روستای ورسک، حد فاصل ایستگاه های راه آهن دوگل و ورسک در کیلومتر ۲۳۴ راه آهن ناحیه شمال جنب تیر ۹.

۳- تاریخچه بنا:

این پل مربوط به دوره پهلوی اول است و در مابین سالهای ۱۳۰۶ الی ۱۳۱۹ ه. ش بنا شده است.

۴- مشخصات بنا :

پل مذکور با مصالحی از قبیل سنگ های تراشیده مکعب مستطیل شکل و ملاط سیمان ساخته شده است. این پل دارای سه دهانه است که هر یک از آنها به طول ۱۰ متر هستند. ارتفاع این پل ۱۸ متر است. عرض پل ۴/۵۵ متر و طولش ۴۶ متر است. این پل در جهت شمالی - جنوبی ساخته شده است.

۵- نوع بهره برداری و خصوصیات بارز بنا :

از این پل در مسیر خط راه آهن ناحیه شمال استفاده می شود.

۶- عوامل تزئین شده و نوع آنها :

فاقد تزئین خاصی است.

۷- نوع مالکیت بنا :

در تملک راه آهن ناحیه شمال قرار دارد.

۸ - اقدامات انجام شده در مورد حریم بنا با ذکر مشخصات : (در صورتیکه تعیین حریم شده باشد)

۹ - توضیحات ضروری و اختصاصی بنا :

پل مذکور در مسیر راه آهن ناحیه شمال است و در راستای ثبت فهرست آثار ملی ما قرار گرفته که جهت ثبت آن پیشنهاد شده است.

نقشه فک استانهای

جمهوری اسلامی ایران

مقیاس ۱:۵۰۰,۰۰۰

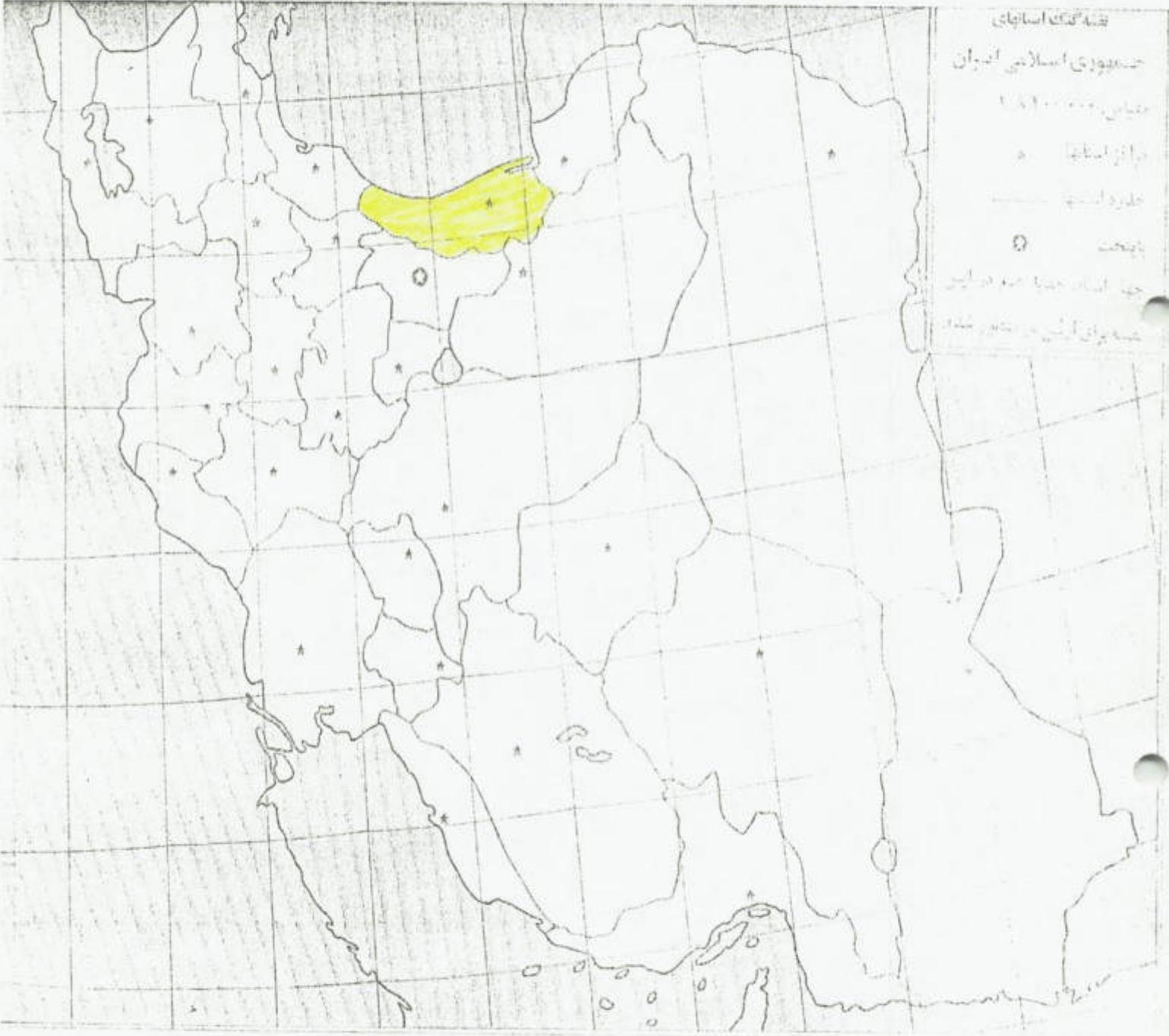
پایتختها *

خط مرز استانها

پایتخت

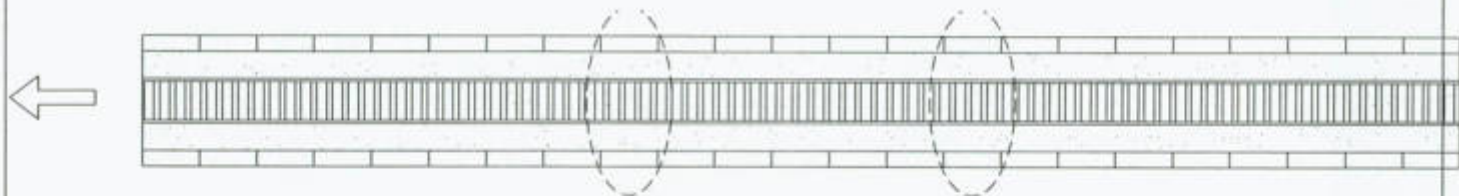
حد استان خراسان شمالی

شماره برای آشنایی بیشتر شده



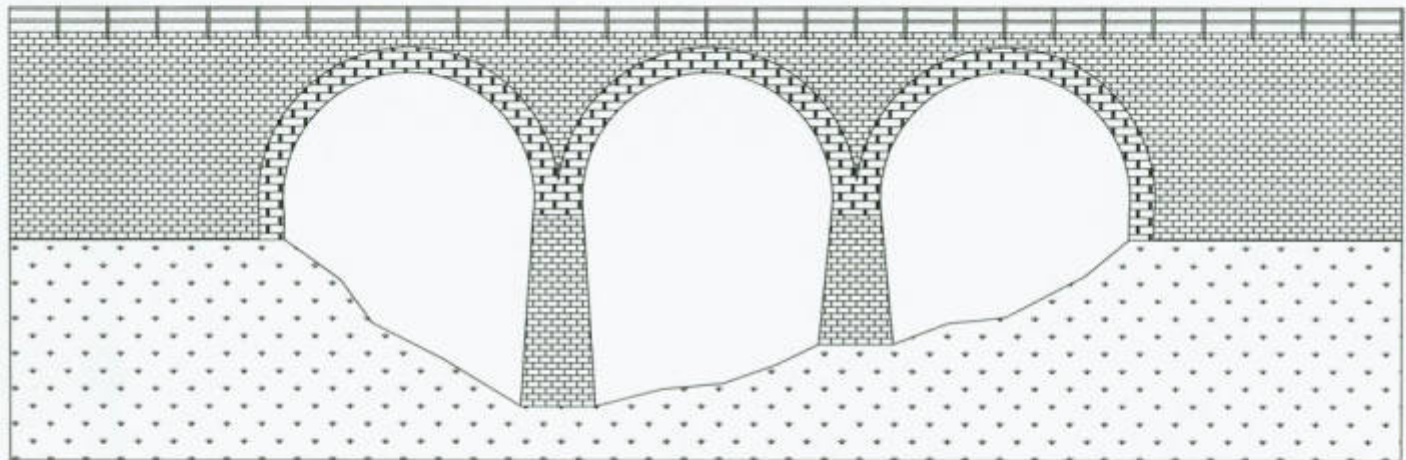


1:1,500,000



0 1/2 1

اداره کل عوارض فرهنگی استان مازندران	
ردیف - نام - شرح - تاریخ	تاریخ
KL(234)m-T(9)	تاریخ
محل	تاریخ



اداره کل میراث فرهنگی استان مازندران	
شماره نقشه	نقشه - پلان - عرض - ارتفاع - عمق
KL(234)m-T(9)	نوع و نام اثر تاریخی
میراث	کلی - محلی - ملی



ضلع غری پل ۲۳۴ نمبر ۹



پل ۲۳۴ نمبر ۹ دید از جنوب




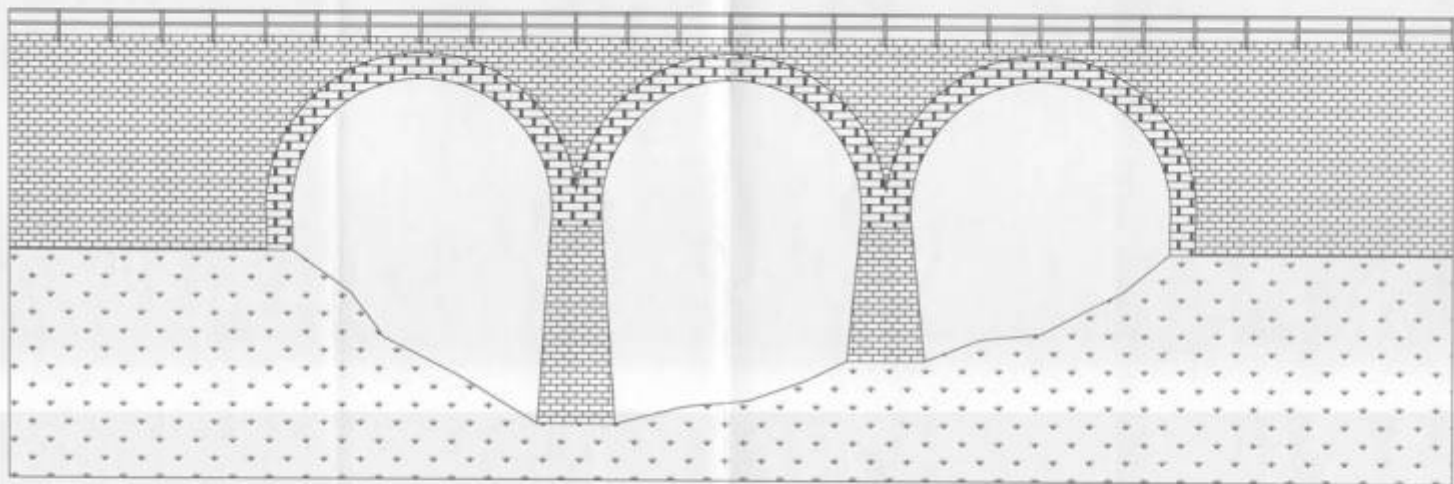
پل ۲۳۴ تیر ۹ دید از شمال



ضلع شرقی پل ۲۳۴ تیر ۹

جانمایی پل ، ایستگاه
 ترانشه و آب انبار بر
 روی نقشه راه آهن محور
 شیرگاه تا گدوک

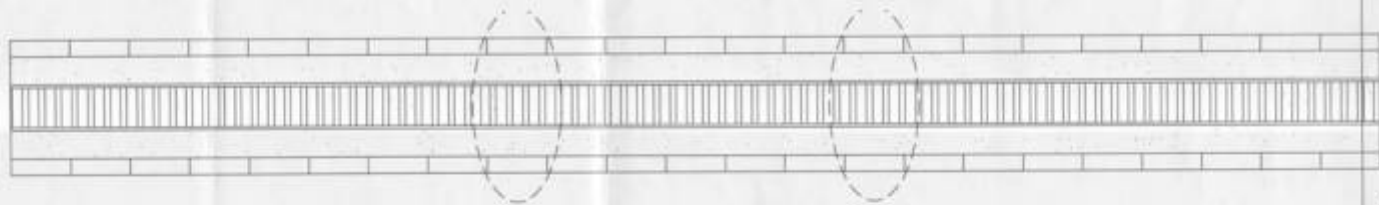




0 10
م 1/100

اداره کل میراث فرهنگی استان مازندران	
شماره نقشه	نوع نقشه - تاریخ - مکان - مقیاس
KL(234)م- T(9)	میدان امام علی وکیل
تاریخ	نوع - مقیاس - مکان

1



اداره کل میراث فرهنگی استان مازندران	
شماره ۹۹	روانشناسی - روانشناسی - روانشناسی
KL(234)n-T(9)	کار و دست - آینه - آینه
محل ۹۹	کتاب - کتابخانه - کتابخانه