



ریاست جمهوری
سازمان میراث فرهنگی و گردشگری

((باسمہ تعالیٰ))

در اجرای ماده ۱ از قانون تشکیل سازمان میراث فرهنگی و گردشگری و نظریہ بند (ج) از مادہ واحدہ قانون تشکیل سازمان میراث فرهنگی کشور، مصوب ۱۰ بہمن ۱۳۶۴ شمسی و بند ششم از مادہ سوم قانون اساسنامہ سازمان میراث فرهنگی کشور، مصوب ۲۸ تیر ۱۳۶۷ شمسی و فصل اول راجع بہ حفظ آثار تاریخی، فرهنگی و طبیعی؛ و نظام نامہ اجرایی آن و بنا بہ پیشنہاد مدیر کل دفتر ثبت آثار تاریخی، فرهنگی و طبیعی؛

اثر فرهنگی، تاریخی « پل راہ آہن سرخ آباد » کہ مشخصات آن بقرار زیر است:

موقعیت جغرافیایی: استان مازندران - شهرستان سوادکوه - بخش مرکزی - دہستان راستہنی - روستای سرخ آباد

قدمت: پهلوی اول

بہ شماره ۱۳۰۸۷ در تاریخ ۱۳۸۴/۵/۲۲ در فرست آثار ملی ثبت گردید. م. م

سید حسین مرعشی

معاون رئیس جمهور و رئیس سازمان

ناصر پازوکی

مدیر کل دفتر ثبت آثار تاریخی، فرهنگی و طبیعی



ریاست جمهوری
سازمان میراث فرهنگی و گردشگری
(سازمان نظام اسناد و کتابخانه ملی)

تاریخ:
شماره:
پیوست:

جناب آقای بزرگنیا

ریاست محترم میراث فرهنگی و گردشگری استان مازندران

سلام علیکم :

احتراماً به پیوست رونوشت الواح ثبتی آثار تاریخی - فرهنگی آن استان، مطابق لیست، پیوست جهت استحضار و هر گونه اقدام مقتضی ارسال می گردد. شایسته است با توجه به این مطلب که به علت برخی مشکلات موجود، در شرایط فعلی، امکان ابلاغ ثبت اثر به مسئولین استان از طریق سازمان متبوع ممکن نمی باشد، لذا از طریق آن مقام محترم این اقدام صورت گرفته و تصویر مکاتبات مربوطه به این دفتر ارسال گردد. / آ

والسلام

ناصر پازوکی

مدیرکل دفتر ثبت آثار تاریخی، فرهنگی و طبیعی

رونوشت:

- جناب آقای مهندس امینیان معاون محترم حفظ و احیاء آثار تاریخی
پیوست لیست آثار جهت استحضار

۵۴۱۵۱۳

۸۶۰۰۳۰

شماره ثبت	نام اثر
۱۲۵۵۸	۱- حمام یورخیل ارطه
۱۳۳۸۳	۲- پل ۲۳۰ - تیر ۲
۱۲۵۵۰	۳- حمام صادق خان
۱۲۵۴۷	۴- حمام درویشعلی خان (حمام خوبی)
۱۲۵۴۸	۵- کاروانسرای حضرت
۱۲۵۴۹	۶- خانه رمدانی
۱۳۰۸۶	۷- پل راه آهن سرتپه (سوادکوه)
۱۳۰۸۷	۸- پل راه آهن سرخ آباد
۱۳۰۸۸	۹- پل ۲۲۷ - تیر ۱۷
۱۳۰۸۹	۱۰- پل ۲۴۷ - تیر ۷ سوادکوه
۱۳۰۹۰	۱۱- پل راه آهن اوریم
۱۳۰۹۱	۱۲- پل دروازه چشمه شور آب
۱۳۰۹۲	۱۳- پل ۳۱۲ - تیر ۲
۱۳۰۹۳	۱۴- پل ۲۳۵ - تیر ۱
۱۳۰۹۴	۱۵- پل راه آهن دو گل
۱۳۰۹۵	۱۶- پل ۲۷۶ - تیر ۴
۱۳۰۹۶	۱۷- پل کوچک راه آهن ورسک
۱۳۰۹۷	۱۸- پل ۲۸۶ - تیر ۱۶
۱۳۰۹۸	۱۹- پل راه آهن ۲۳۰ - تیر ۸
۱۳۰۹۹	۲۰- پل ۲۵۷ - تیر ۱۰
۱۳۱۰۰	۲۱- پل راه آهن کیلومتر ۲۳۳
۱۱۹۴۵ -	۲۲- سقانتار ریکنده
۱۱۹۴۶	۲۳- سقانتار سید ابوصالح
۱۲۵۵۱	۲۴- سقانتار لدار
۱۲۵۵۲	۲۵- سقانتار صلحدار کلا
۱۲۵۵۴	۲۶- حمام بایی کلا (شہید آباد)
۱۲۵۵۵	۲۷- تکیہ ابرالحسن کلا
۱۲۵۵۶	۲۸- بی سر تکیہ
۱۲۵۵۷	۲۹- مسجد ابوفاضلی
۱۲۵۵۳	۳۰- امامزادہ محمد مشہد سرا

نام اثر نام اثر (لاتین)

نوع اثر نام دیگر اثر

کلاس اثر

قدمت اثر قدمت اثر

وضعیت موجود سالم نیمه سالم تخریب شده ویران شده مضطرب حفاری غیر مجاز

نام استان نام استان نام استان (لاتین)

نام شهرستان نام شهرستان نام شهرستان (لاتین)

نام بخش نام بخش نام بخش (لاتین)

نام شهر نام شهر نام شهر (لاتین)

نام دهستان نام دهستان نام دهستان (لاتین)

نام روستا نام روستا نام روستا (لاتین)

موقعیت و ابعاد اثر

مختصات جغرافیایی (طول جغرافیایی) عرض جغرافیایی ارتفاع از سطح دریا مساحت

ابعاد و اندازه (طول) عرض ارتفاع قطر

نشانی بر اساس تقسیمات کشوری

نشانی قبلی اثر

نشانی فعلی و کامل اثر

مداریک

گزارش عکس پلان مقامع نما طراحی سفال برگه مشخصات سفال

کروکی عرصه اثر حریم اثر نقشه شهری نقشه جغرافیایی نقشه تریوگرافی نقشه بانف شهری

مکتوبات اناری (مسردت جلبه) رضایت مالک ابلاغ به مالک نامه های متفرقه

سایر مدارک

تجهیه و تنظیم (استان یا منطقه)

بررسی (دبیرخانه شورای ثبت آثار ملی)

تدوین گزارش: نام بررسی کننده:

نقشه گزارش: تاریخ بررسی پرونده:

عکس گزارش: نتایج بررسی پرونده:

رایانه گزارش: تأیید نشد تأیید شد

کارشناسی پرونده: ملاحظات:

تاریخ تنظیم پرونده:

پیشنهاد ثبت

منطقه پیشنهاد کننده: پیشنهاد غیر منطقه ای:

استان پیشنهاد کننده: شهرستان پیشنهاد کننده:

تاریخ تشکیل جلسه: تاریخ پیشنهاد:

ثبت اثر در فهرست آثار ملی

شماره نامه ارسالی: تاریخ نامه ارسالی:

شماره نامه ورود به دبیرخانه معارفت پژوهشی: تاریخ نامه ورود به دبیرخانه معارفت پژوهشی:

شماره نامه ورود به دبیرخانه شورای ثبت: تاریخ نامه ورود به دبیرخانه شورای ثبت:

کد ثبت: شماره ثبت: تاریخ ثبت:

شماره ابلاغ: تاریخ ابلاغ:

کد نحوه ثبت: نحوه ثبت (معیار ثبت):

وضعیت مالکیت

نام وضعیت مالکیت: کد وضعیت مالکیت:

شماره نامه ابلاغیه ارسالی (مالک) تاریخ نامه ابلاغیه ارسالی (مالک)

شماره رضایت نامه مالک تاریخ نامه رضایت مالک

کد کاربری قبلی کد کاربری فعلی کد کاربری پیشنهادی

نام کاربری قبلی نام کاربری فعلی نام کاربری پیشنهادی

تجزیه کامل

۱- مرتعیت طبیعی اثر:

۲- مرتعیت فعلی اثر:

تاریخ: ۱۳۹۷/۰۹/۰۹
شماره: ۸۴۲/۱۰۹۵۵
پست:



ریاست جمهوری
سازمان میراث فرهنگی، صنایع دستی و گردشگری

بسمه تعالی

جناب آقای پازوکی
مدیرکل محترم دفتر ثبت میراث فرهنگی و طبیعی

سید علی حسینی

احتراماً، نامه شماره ۶۲۳-۵۴ مورخ ۸۴/۴/۲۰ جنابعالی درخصوص ارسال لیست آثار پیشنهادی جهت ثبت در فهرست آثار ملی (تصویر پیوست) به اطلاع معاون محترم رئیس جمهور و ریاست سازمان رسید، پی نوشت کردند:

« طبق پی نوشت اقدام شود. » ۸۴/۵/۱۲

اپوزیسیون سیاسی
مشاور سازمان و مدیرکل دفتر ریاست

۱۵۰۸۷

فرم گردش کار ثبت آثار

افکار و اندیشه
پیشرو

۱. نام اثر: پل راه آهن سرخ آباد

۲. قدمت: پهلوی اول

استان: مازندران

۳. شهرستان: سوادکوه

نشانی کامل اثر: تهران سوادکوه - بخش مازندران - روستای سرخ آباد

۴. مدارک: گزارش عکس پلان مقاطع نما طراحی

کروکی عرصه اثر حریم اثر نقشه شهری

جغرافیایی توپوگرافی

۵. وضعیت مالکیت: خصوصی وقفی املاک خالصه

دولتی بلاصاحب عام المنفعه

۶. ویژگی اثر:

مصالح این بنا صرفاً برای راه ریلی و با مساحتی بالغ بر ۱۰۰۰ متر مربع است. این پل در سال ۱۳۰۲ هجری
و در دهانه بزرگ ۱۶۵ متری با ارتفاع ۱۰ متر بود و عرض پل ۵۵ متر و طول آن ۴۵ متر است.
در دهانه ۳ متری در دو سوی دهانه سبک بزرگ ۱۶۵ متری قرار دارد. این پل قائم و مستقیم است.

کارشناسی پرونده: نعلبند

شماره: ۱۳۰۰
تاریخ: ۱۳۸۵

وزارت میراث فرهنگی و گردشگری
دفتر ثبت میراث فرهنگی و طبیعی

برادر گرامی آقای مرعشی
معاون محترم رییس جمهور و ریاست سازمان میراث فرهنگی و گردشگری کشور

سلام علیکم؛
احتراما به پیوست تعداد ۴۷ جلد پرونده ثبتی بناها و اماکن تاریخی - فرهنگی
که مراحل اداری خود را طی نموده، جهت ملاحظه و اظهار نظر برای ثبت در
فهرست آثار ملی تقدیم می‌گردد. خواهشمند است دستور فرمائید نقطه نظرات
شریف را ابلاغ نمایند. / آ

والسلام
ناصر پازوکی
مدیرکل دفتر ثبت میراث فرهنگی و طبیعی

صلی بن سیرت
امام لیسلی
۱۳۸۵

سازمان میراث فرهنگی و گردشگری
ورودی دبیرخانه ریاست سازمان
شماره: ۸۴۲۱-۸۴۲۲
تاریخ: ۸۴، ۴، ۲۲

این نامه در تاریخ ۸/۴/۸۴ در دفتر ثبت میراث فرهنگی و طبیعی
دفتر ریاست سازمان ثبت گردید.



ریاست جمهوری
سازمان میراث فرهنگی و گردشگری

تاریخ: ۱۳۸۴/۱/۲۲

شماره: ۱۴۳۷

پیوست: ۱

ع/۱۳۸۴
مدیر کل محترم
دفتر ثبت آثار فرهنگی و طبیعی
جناب آقای بازو کی

جناب آقای بازو کی
مدیر کل محترم دفتر ثبت آثار فرهنگی و طبیعی
با سلام

احتراماً، به ضمیمه نامه تعداد ۳۳ پرونده پیشنهاد ثبت

مربوط به راه آهن شمال (محور شیرگاه تا گدوک) و نیز

دو نقشه جانمایی پل، ایستگاه، ترانشه و آب انبار به آن دفتر

محترم ارسال می گردد. خواهشمند است ضمن بررسی

پرونده های مذکور که معرف بخشی از متحذثات راه آهن

شمال و بیانگر همت والا و تلاش مردمان این مرزو بوم

است ترتیبی اتخاذ شود تا در صورت امکان این آثار

در فهرست آثار ملی در قالب یک محور به ثبت برسند. ۱۳۸۴/۱/۲۲

دلاور بزرگ نیا

رئیس سازمان میراث فرهنگی و گردشگری

استان مازندران

ورود بدفتر ثبت میراث فرهنگی و طبیعی
تاریخ: ۱۳۸۴/۱/۲۲
شماره: ۱۴۳۷

نشانی: مازنی - چهار راه برق - عمارت کلبادی - سازمان میراث فرهنگی و گردشگری مازندران

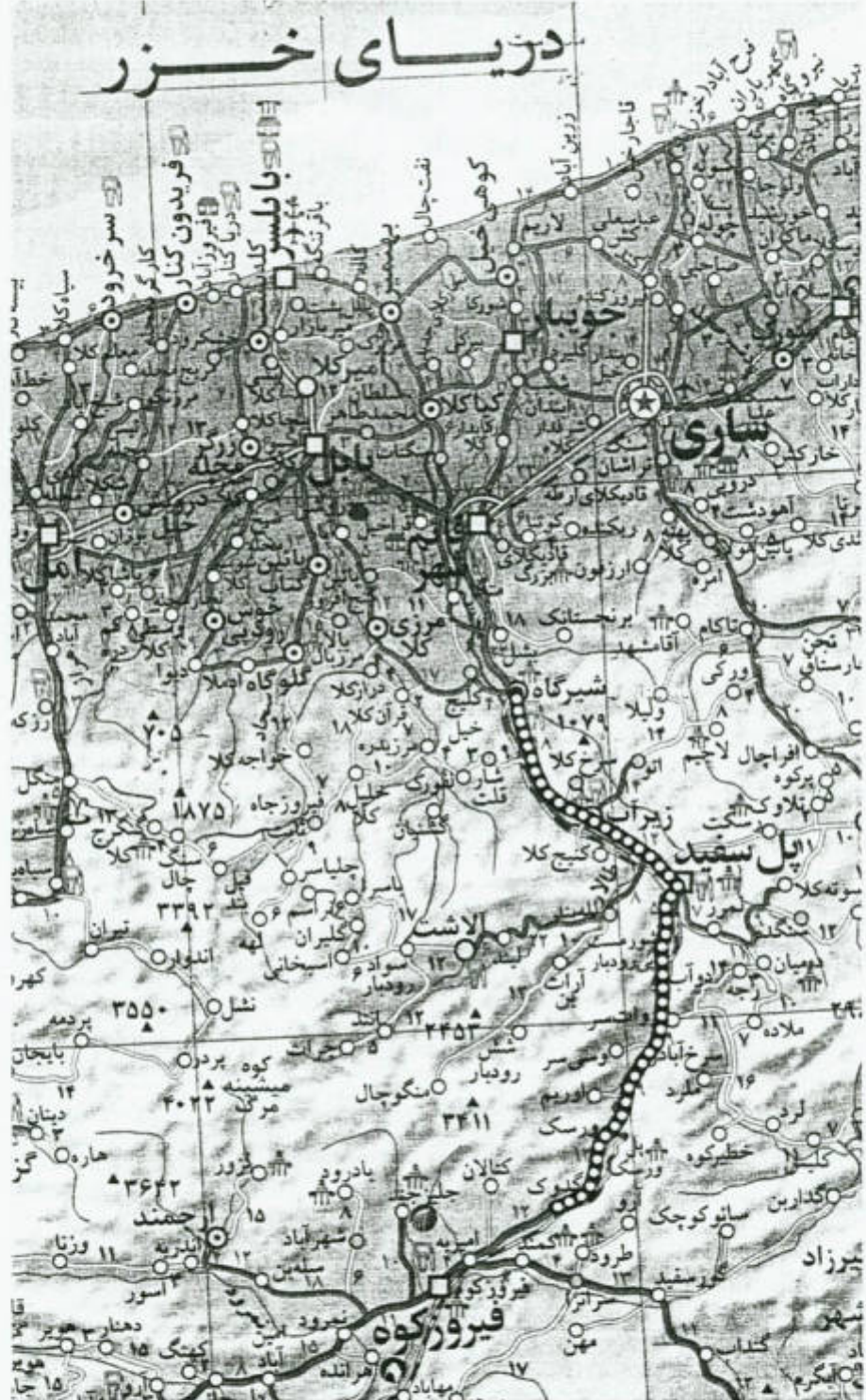
تلفن: ۲۲۲۵۰۴۳ - ۲۲۲۵۰۲۵ | نمابر: ۲۲۲۰۸۷۳ | www.mazandaranmiras.ir

۱۳۸۴/۱/۲۲

Handwritten notes in the left margin, including "ع/۱۳۸۴" and "مدیر کل محترم".

Handwritten notes in the right margin, including "رئیس" and "سازمان میراث فرهنگی و گردشگری".

دریای خزر



محور پیشنهادی ثبت راه آهن شمال

شیرگاه تا گدوک

۱۴۰۸۷



سازمان اسناد و کتابخانه ملی جمهوری اسلامی ایران

۲۹۲۴/۲۸۵

۲۱۷۲۵
لیست مدارک اسنادی

شورای ثبت آثار ملی

فرم گردش کار ثبت آثار

تاریخ ورود اطلاعات:

شماره کامپیوتری:

معرفی

- ۱- نام اثر: پل راه آهن سرخ آبار
 ۲- معروف به: pol Rah Ahan
 ۳- قدمت اثر: سده اول
 ۴- کلاسه اثر: Sorakh Abad
 ۵- وضعیت اثر: سالم نیمه سالم ویران شده سایر
 ۶- شهرستان: استان:
 ۷- مختصات جغرافیایی: [X (طول): Y (عرض):]

۸- نشانی کامل اثر: استان مازندران - شهرستان سوادکوه - بخش مرکزی - دهکده راستویی - رودخانه سرخ آبار

پیشنهاد

- ۹- منطقه ارسال کننده: شمال کشور (دبیرخانه سازی)
 ۱۰- پیشنهادی از: (شهرستان: سوادکوه) استان: مازندران
 ۱۱- تاریخ تشکیل جلسه: / /
 ۱۲- تاریخ ورود به دبیرخانه معاونت پژوهشی: / /
 ۱۳- مدارک: گزارش عکس پلان مقاطع نما طراحی کروکی
 عرصه اثر حریم اثر نقشه (شهری) جغرافیایی توپوگرافی
 ۱۴- شرح نقص مدارک:
 ۱۵- وضعیت مالکیت: خصوصی وقفی املاک خالصه دولتی بلاصاحب عام المنفعه
 ۱۶- رضایت مالک
 ۱۷- ابلاغ به مالک
 ۱۸- نام مالک:
 ۱۹- در اختیار:
 ۲۰- کاربری فعلی: راه آهن
 ۲۱- کاربری پیشنهادی:

ثبت

- ۲۲- شماره ثبت:
 ۲۳- تاریخ ثبت: / /
 ۲۴- شماره ابلاغ:
 ۲۵- تاریخ ابلاغ: / /
 ۲۶- نحوه ثبت: شتون ملی می باشد
 ۲۷- کد داخلی:
 ۲۸- ویژگی اثر:
 ۲۹- شماره ثبت جهانی:
 ۳۰- تاریخ ثبت: / /

۳۱- کارشناسی پرونده:

- استان (تهیه و تنظیم کننده): تاریخ تنظیم:
 سازمان (بررسی کننده): تاریخ بررسی:

۳۲- ملاحظات:



صور تجلسه

پرونده اثر تاریخی فرهنگی..... پل راه آهن سرخ آباد..... مازندران..... شهرستان سوادکوه.....
شهر..... بخش..... مرکزی..... خیابان..... کوچه..... دهستان..... راستویی.....
روستای سرخ آباد..... پلاک..... مربوط به دوره..... پهلوی اول..... و با مالکیت... راه
آهن.....
که توسط میراث فرهنگی استان..... مازندران..... جهت.....
ثبت در فهرست آثار ملی ایران پیشنهاد شده است در جلسه مورخه..... ۸۲/ ۷ / ۲۸.....
توسط اعضای شورای ثبت منطقه شمال کشور (گیلان، گلستان، مازندران) بررسی و با کد ۲۶/۲۶/۲۸۵ مورد
تایید قرار گرفت و برای انجام مراحل بعدی به دبیر خانه شورای ثبت سازمان ارسال میگردد.

اعضاء شورا:

نام و نام خانوادگی	سمت	استان	امضاء	توضیحات
سهیلا رجائی علوی	مدیر کل میراث فرهنگی مازندران	مازندران		ریاست شورا
مجتبی نقوی سنجانی	مدیر کل میراث فرهنگی گیلان	گیلان		عضو شورا
سید محمد امینی	مدیر میراث گلستان	گلستان		عضو شورا
یوسف فلاحیان	کارشناس مسئول باستان شناسی	گیلان		عضو شورا
محمد مهدی برهانی	کارشناس باستان شناسی	گلستان		عضو شورا
سیاوش نیکراد	کارشناس فنی	گیلان		عضو شورا
نصرت الله دیو سالار	کارشناس حقوقی	مازندران		عضو شورا
علی ماهفروزی	کارشناس باستانشناسی	مازندران		دبیر شورا

کد منطقه ای: ۲۶/۲۶ / ۲۸۵



۱۴۰۸۷

شورای ثبت منطقه ای شمال کشور
(گیلان - مازندران - گلستان)

پل راه آهن سرخ آباد - سوادکوه (مازندران)

تهیه و تنظیم: واحد پژوهشی - واحد حفظ و احیاء

۱۳۸۲

۱- موقعیت طبیعی :

پل راه آهن سرخ آباد در ناحیه کوهستانی قرار گرفته است که دارای آب و هوای سرد و خشک می‌باشد. این پل بر روی رودخانه ساخته شده است که در جنب روستای سرخ آباد قرار گرفته است.

۲- موقعیت فعلی : (با ذکر نام شهرستان . بخش و روستا) :

در شهرستان سوادکوه ، بخش مرکزی ، دهستان راستویی ، روستای سرخ آباد واقع شده است .

۳- تاریخچه بنا :

این بنا در زمان پهلوی اول ساخته شده است .

۴- مشخصات بنا :

این پل با مصالح سنگ و ملامت سیمان که با سنگهای تراشیده مکعبی شکل به صورت مستطیل هستند بنا شده است . پل مذکور دارای ۶ دهانه ۳ متری و یک دهانه نسبتاً بزرگ ۱۴/۵۰ متری که با ارتفاع ۱۰ متر میباشد ، عرض این پل ۴/۵۵ متر و طول آن ۴۵ متر است دو دهانه ۳ متری این پل در دو سوی دهانه نسبتاً بزرگ ۱۴/۵ متری قرار دارد .

۵- نوع بهره برداری و خصوصیات بارز بنا :

از این بنا به عنوان راه آهن و عبور و مرور قطار های سراسری استفاده میشود .

۶- عوامل تزئین شده و نوع آنها :

این پل فاقد تزئینات است .

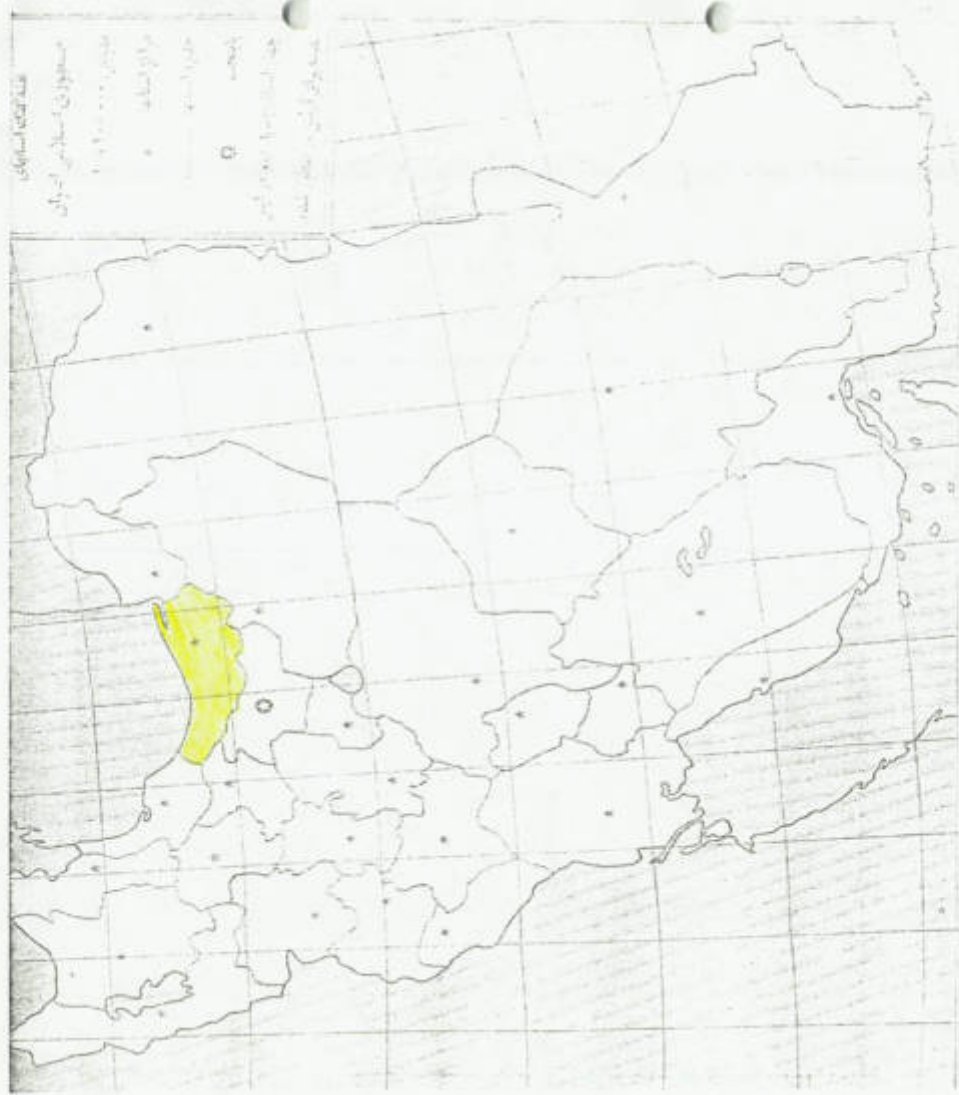
۷- نوع مالکیت بنا :

این پل در تملک راه آهن است .

۸ - اقدامات انجام شده در مورد حریم بنا با ذکر مشخصات : (در صورتیکه تعیین حریم شده باشد)

۹ - توضیحات ضروری و اختصاصی بنا :

این بنا در راستای ثبت راه آهن شمال برای ثبت پیشنهاد میشود .



مختصات جغرافیایی

مختصات جغرافیایی استان گیلان

مختصات جغرافیایی استان گیلان

مختصات جغرافیایی استان گیلان

مختصات جغرافیایی استان گیلان

مختصات جغرافیایی استان گیلان

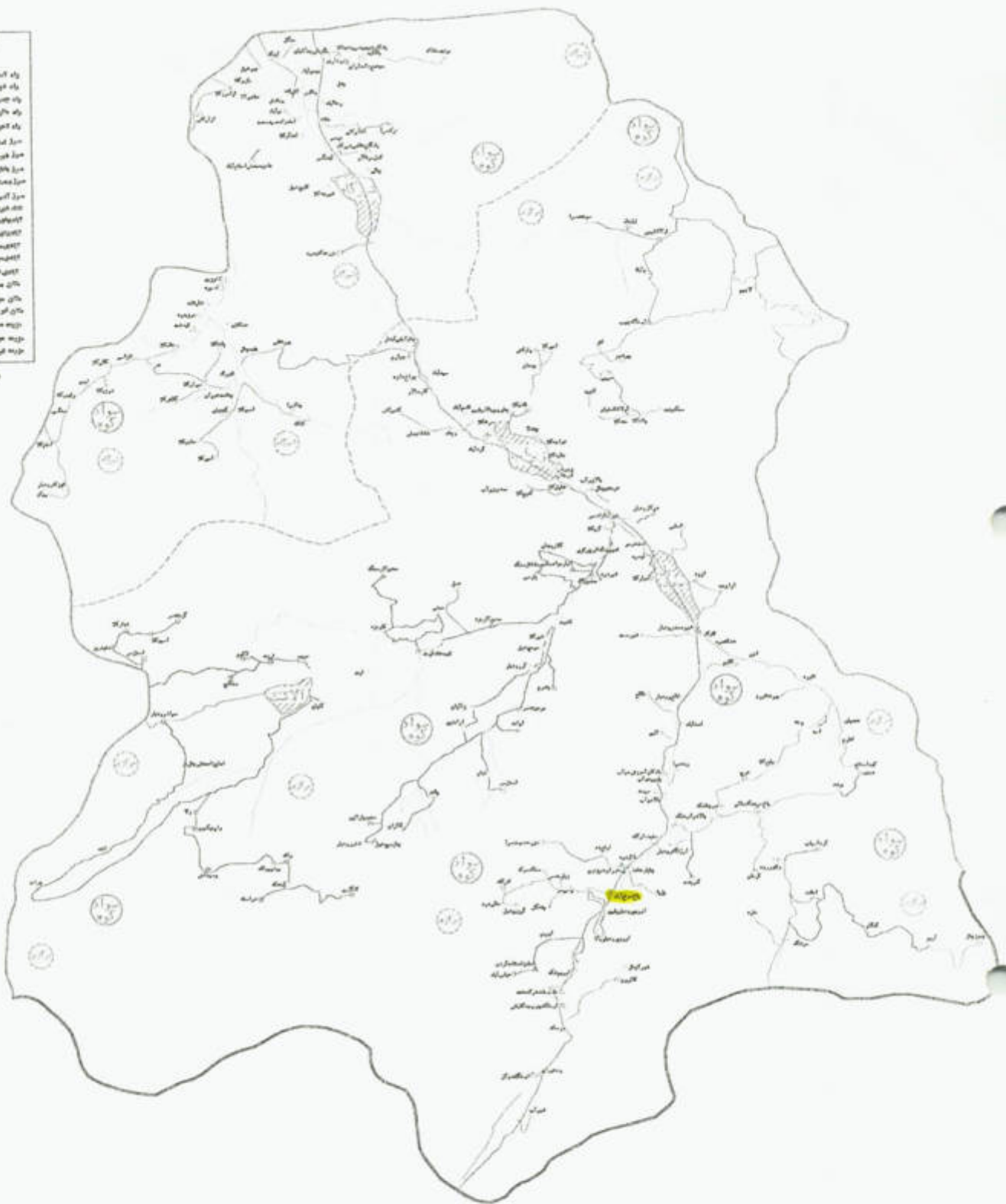
مختصات جغرافیایی استان گیلان

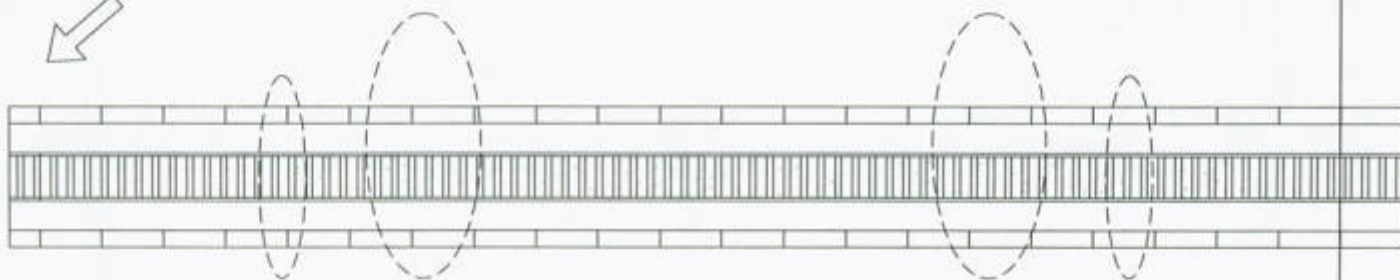
مختصات جغرافیایی استان گیلان

مختصات جغرافیایی استان گیلان



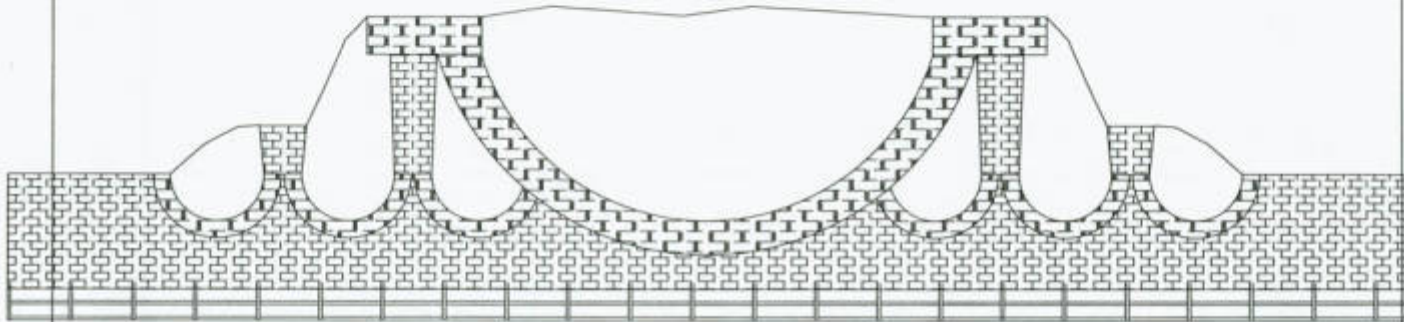
- ۱- راه آسفالته
 ۲- راه خاکی
 ۳- راه آسفالت
 ۴- راه خاکی
 ۵- راه آسفالت
 ۶- راه خاکی
 ۷- راه آسفالت
 ۸- راه خاکی
 ۹- راه آسفالت
 ۱۰- راه خاکی
 ۱۱- راه آسفالت
 ۱۲- راه خاکی
 ۱۳- راه آسفالت
 ۱۴- راه خاکی
 ۱۵- راه آسفالت
 ۱۶- راه خاکی
 ۱۷- راه آسفالت
 ۱۸- راه خاکی
 ۱۹- راه آسفالت
 ۲۰- راه خاکی
 ۲۱- راه آسفالت
 ۲۲- راه خاکی
 ۲۳- راه آسفالت
 ۲۴- راه خاکی
 ۲۵- راه آسفالت
 ۲۶- راه خاکی
 ۲۷- راه آسفالت
 ۲۸- راه خاکی
 ۲۹- راه آسفالت
 ۳۰- راه خاکی
 ۳۱- راه آسفالت
 ۳۲- راه خاکی
 ۳۳- راه آسفالت
 ۳۴- راه خاکی
 ۳۵- راه آسفالت
 ۳۶- راه خاکی
 ۳۷- راه آسفالت
 ۳۸- راه خاکی
 ۳۹- راه آسفالت
 ۴۰- راه خاکی
 ۴۱- راه آسفالت
 ۴۲- راه خاکی
 ۴۳- راه آسفالت
 ۴۴- راه خاکی
 ۴۵- راه آسفالت
 ۴۶- راه خاکی
 ۴۷- راه آسفالت
 ۴۸- راه خاکی
 ۴۹- راه آسفالت
 ۵۰- راه خاکی
 ۵۱- راه آسفالت
 ۵۲- راه خاکی
 ۵۳- راه آسفالت
 ۵۴- راه خاکی
 ۵۵- راه آسفالت
 ۵۶- راه خاکی
 ۵۷- راه آسفالت
 ۵۸- راه خاکی
 ۵۹- راه آسفالت
 ۶۰- راه خاکی
 ۶۱- راه آسفالت
 ۶۲- راه خاکی
 ۶۳- راه آسفالت
 ۶۴- راه خاکی
 ۶۵- راه آسفالت
 ۶۶- راه خاکی
 ۶۷- راه آسفالت
 ۶۸- راه خاکی
 ۶۹- راه آسفالت
 ۷۰- راه خاکی
 ۷۱- راه آسفالت
 ۷۲- راه خاکی
 ۷۳- راه آسفالت
 ۷۴- راه خاکی
 ۷۵- راه آسفالت
 ۷۶- راه خاکی
 ۷۷- راه آسفالت
 ۷۸- راه خاکی
 ۷۹- راه آسفالت
 ۸۰- راه خاکی
 ۸۱- راه آسفالت
 ۸۲- راه خاکی
 ۸۳- راه آسفالت
 ۸۴- راه خاکی
 ۸۵- راه آسفالت
 ۸۶- راه خاکی
 ۸۷- راه آسفالت
 ۸۸- راه خاکی
 ۸۹- راه آسفالت
 ۹۰- راه خاکی
 ۹۱- راه آسفالت
 ۹۲- راه خاکی
 ۹۳- راه آسفالت
 ۹۴- راه خاکی
 ۹۵- راه آسفالت
 ۹۶- راه خاکی
 ۹۷- راه آسفالت
 ۹۸- راه خاکی
 ۹۹- راه آسفالت
 ۱۰۰- راه خاکی





اداره کل صیانت فرہنگی استان مازندران		
pol rah shan	ردیف	ردیف
sorgh abad	شماره	شماره
شماره	شماره	شماره
شماره	شماره	شماره

اسم المبنى	الاسم
تاريخ البناء	تاريخ البناء
اسم المصمم	اسم المصمم
ملاحظات	





جهت جنوب پل سرخ آباد



نمای جنوب شرقی پل سرخ آباد



نمایی از جهت شمالی پل سرخ آباد



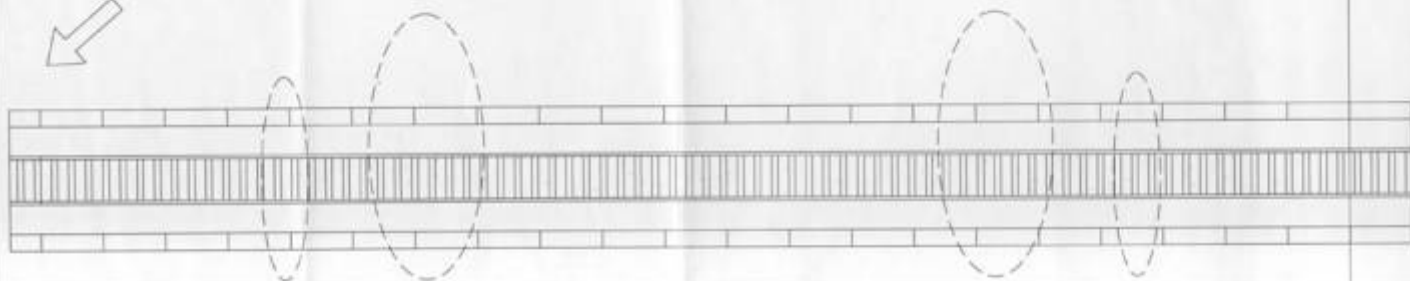
نمای غربی پل سرخ آباد



نمای شرقی پل سرخ آباد



نمای شمال غربی پل سرخ آباد



اداره کل جوانی و ورزشی استان مازندران		
pol rch shan	پناهگاه جوانی و ورزشی	
sorgh sbad	سورج سباد	
مکان	مکان	
باز	باز	

جانمایی پل ، ایستگاه
 ترانسه و آب انبار بر
 روی نقشه راه آهن محور
 شیرگاه تا گدوک

