



INSTITUT NATIONAL DE
LA STATISTIQUE (INS-SODE)



RECENSEMENT GÉNÉRAL DE
LA POPULATION ET DE L'HABITAT
(RGPH) 2014



Répertoire des localités

Région du BÉLIER



Table des matières

AVANT-PROPOS.....	ii
PRÉSENTATION.....	iii
DÉPARTEMENT DE DIDIÉVI	3
SOUS-PRÉFECTURE DE BOLI.....	6
SOUS-PRÉFECTURE DE DIDIÉVI.....	7
SOUS-PRÉFECTURE DE MOLONOU BLÉ.....	8
SOUS-PRÉFECTURE DE RAVIART.....	10
SOUS-PRÉFECTURE DE TIÉ-N'DIÉKRO.....	11
DÉPARTEMENT DE DJÉKANOU	12
SOUS-PRÉFECTURE DE BONIKRO.....	15
SOUS-PRÉFECTURE DE DJÉKANOU.....	16
DÉPARTEMENT DE TIÉBISSOU.....	17
SOUS-PRÉFECTURE DE LOMOKANKRO.....	20
SOUS-PRÉFECTURE DE MOLONOU.....	21
SOUS-PRÉFECTURE DE TIÉBISSOU	22
SOUS-PRÉFECTURE DE YAKPABO-SAKASSOU	24
DÉPARTEMENT DE TOUMODI	25
SOUS-PRÉFECTURE D'ANGODA	28
SOUS-PRÉFECTURE DE KOKOUMBO	29
SOUS-PRÉFECTURE DE KPOUÈBO	30
SOUS-PRÉFECTURE DE TOUMODI.....	31
ÉQUIPE TECHNIQUE DE RÉALISATION.....	32

AVANT-PROPOS

Le Recensement Général de la Population et de l'Habitat de 2014 est le quatrième du genre, après ceux de 1975, de 1988 et de 1998. Avec le décret n°86-389 du 4 juin 1986 portant institution et organisation du recensement décennal de la population et de l'habitat, le Gouvernement a arrêté le principe de réalisation d'un recensement tous les dix ans.

Ce quatrième recensement (troisième de la série décennale) était attendu pour 2008. Mais, il n'a pu être réalisé en raison d'un environnement socio-politique défavorable (crise militaro-politique déclenchée en septembre 2002).

La réalisation du RGPH 2014 a été autorisée par le décret n°2012-698 du 1^{er} août 2012 portant institution et organisation du recensement général de la population et de l'habitat en Côte d'Ivoire. Ce décret a mis en place deux organes, à savoir : le Comité National du RGPH (organe de décision) et le Comité Technique du RGPH logé à l'Institut National de la Statistique (organe de conduite technique des opérations).

La mise en œuvre du RGPH 2014 est le fruit d'une coopération efficace entre le Gouvernement de Côte d'Ivoire et les Partenaires Techniques et Financiers, notamment les Agences spécialisées du Système des Nations Unies (UNFPA, UNICEF, PNUD), la Coopération Française et la Banque Mondiale.

A ces partenaires au développement, nous exprimons notre profonde gratitude pour leur soutien financier, matériel, logistique et technique, qui nous a permis de garantir le succès de l'opération.

Au plan national, le succès du dénombrement a été rendu possible grâce à la collaboration étroite des autorités préfectorales, sous-préfectorales, municipales, religieuses et traditionnelles qui n'ont ménagé aucun effort pour mobiliser les populations. A toutes ces autorités et à la population, nous adressons nos vifs remerciements.

Au Gouvernement de Côte d'Ivoire, nous exprimons notre vive reconnaissance pour sa mobilisation et la mise à disposition de façon exceptionnelle, des moyens nécessaires à l'exécution satisfaisante de cette opération.

Nous remercions également tout le personnel ayant participé à ce recensement, et plus particulièrement les agents de terrain et leurs encadreurs pour leur sens de sacrifice.

LE DIRECTEUR GÉNÉRAL DE L'INS

PRÉSENTATION

La réalisation du RGPH 2014 avait pour objectif général de contribuer à l'amélioration de la connaissance des caractéristiques démographiques et socio-économiques de la population vivant en Côte d'Ivoire, en vue d'une meilleure prise en compte des questions de population dans l'élaboration, le suivi et l'évaluation des politiques, plans et programmes de développement économique, social et culturel.

Pour son exécution, le RGPH 2014 a suivi la méthodologie classique de l'organisation d'un recensement. Elle a consisté en la réalisation d'activités préparatoires, d'un recensement pilote, d'une cartographie censitaire, d'un dénombrement proprement dit, d'une enquête post-censitaire de couverture, des traitements informatiques des données, des analyses des données et d'une publication, d'une diffusion et d'un archivage des résultats.

Le dénombrement de la population a été exécuté, du 15 avril au 14 juin 2014, de façon simultanée, sur l'ensemble du territoire national découpé en 23 104 zones de dénombrement (ZD) réparties en 23 zones de coordination. Les travaux de terrain ont mobilisé environ 30 000 personnes dont 23104 agents recenseurs.

Ce 4^{ème} recensement a introduit une innovation technologique majeure, par l'utilisation des Smartphones/PDA (mini-ordinateurs de poche) dans le cadre d'une collecte assistée par ordinateur (CAO).

Comme pour les précédents recensements, la population prise en compte est la population résidente (population de droit) constituée par les résidents présents et les résidents absents, à l'exclusion des visiteurs.

En attendant de disposer des résultats des analyses thématiques, le Secrétariat Technique Permanent a élaboré ce Répertoire des localités pour chacune des 31 régions administratives et les deux districts autonomes :

- 1) District Autonome d'ABIDJAN ;
- 2) District Autonome de YAMOOUSSOUKRO ;
- 3) Région de SAN-PEDRO ;
- 4) Région de la NAWA ;
- 5) Région du GBOKLÈ ;
- 6) Région de l'INDÉNIÉ-DJUABLIN ;
- 7) Région du SUD-COMOÉ ;
- 8) Région du KABADOUGOU ;
- 9) Région du FOLON ;
- 10) Région du GOH ;
- 11) Région du LOH-DJIBOUA ;
- 12) Région du BÉLIER ;
- 13) Région de l'IFFOU ;
- 14) Région du N'ZI ;
- 15) Région du MORONOU ;
- 16) Région des GRANDS-PONTS ;

- 17) Région de l'AGNÉBY-TIASSA ;
- 18) Région de LA MÉ ;
- 19) Région du TONKPI ;
- 20) Région du CAVALLY ;
- 21) Région du GUÉMON ;
- 22) Région du HAUT-SASSANDRA ;
- 23) Région de la MARAHOUÉ ;
- 24) Région du PORO ;
- 25) Région du TCHOLOGO ;
- 26) Région de la BAGOUÈ ;
- 27) Région du GBÈKÈ ;
- 28) Région du HAMBOL ;
- 29) Région du WORODOUGOU ;
- 30) Région du BÉRÉ ;
- 31) Région du BAFING ;
- 32) Région du GONTOUGO ;
- 33) Région du BOUNKANI.


Les informations contenues dans ce répertoire portent sur les effectifs de chaque localité répartis par sexe et agrégés ensuite par sous-préfecture, par département et par région.

Tout en espérant que le contenu de ce document répondra au mieux aux préoccupations des utilisateurs, le Secrétariat Technique Permanent du recensement voudrait les informer de possibles omissions malgré toutes les vérifications effectuées en rapport avec les autorités administratives. Il reste ainsi ouvert à tous les commentaires relatifs au présent répertoire en vue de son amélioration.

LE SECRÉTARIAT TECHNIQUE PERMANENT



REPUBLIQUE DE COTE D'IVOIRE
DEPARTEMENTS DE LA REGION
DU BELIER



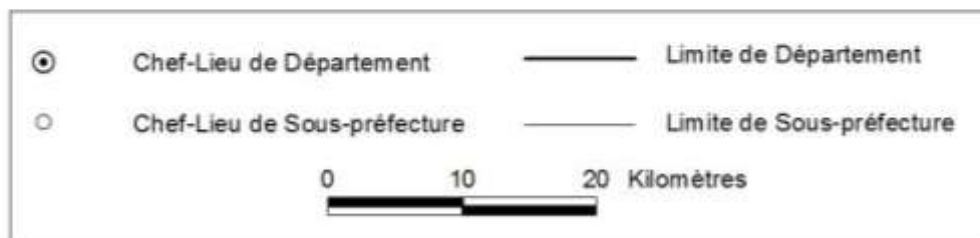
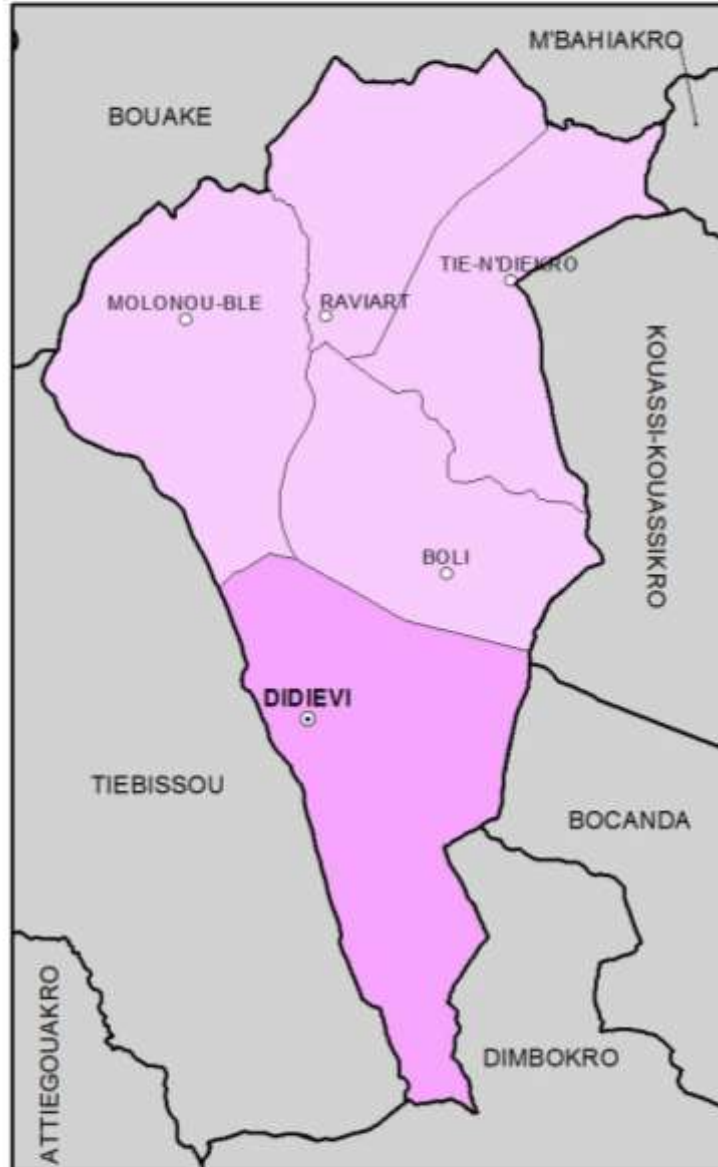
CODE 21 : RÉGION DU BÉLIER

DÉPARTEMENT	P O P U L A T I O N R É S I D E N T E			
	E N S E M B L E L O C A L I T É			R A P P O R T D E M A S C U L I N I T É
	H O M M E S	F E M M E S	T O T A L	
ENSEMBLE RÉGION	172 552	174 216	346 768	99,0
DIDIÉVI	44 087	49 612	93 699	88,9
DJÉKANOU	13 768	12 742	26 510	108,1
TIÉBISSOU	49 976	48 758	98 734	102,5
TOUMODI	64 721	63 104	127 825	102,6

DÉPARTEMENT DE DIDIÉVI



REGION DU BELIER
SOUS-PREFECTURES
DU DEPARTEMENT DE DIDIEVI



CODE 061 : DÉPARTEMENT DE DIDIÉVI

SOUS-PRÉFECTURE	P O P U L A T I O N R É S I D E N T E			
	E N S E M B L E L O C A L I T É			R A P P O R T D E M A S C U L I N I T É
	H O M M E S	F E M M E S	T O T A L	
ENSEMBLE DÉPARTEMENT	44 087	49 612	93 699	88,9
BOLI	6 272	7 006	13 278	89,5
DIDIÉVI	11 138	11 372	22 510	97,9
MOLONOU BLÉ	10 778	12 570	23 348	85,7
RAVIART	7 934	9 179	17 113	86,4
TIÉ-N'DIÉKRO	7 965	9 485	17 450	84,0

SOUS-PRÉFECTURE DE BOLI

CODE 06101 : SOUS-PRÉFECTURE DE BOLI

LOCALITÉ	P O P U L A T I O N R É S I D E N T E			
	E N S E M B L E L O C A L I T É			R A P P O R T D E M A S C U L I N I T É
	H O M M E S	F E M M E S	T O T A L	
ENSEMBLE SOUS-PRÉFECTURE	6 272	7 006	13 278	89,5
SECTEUR COMMUNAL	-	-	-	-
SECTEUR NON COMMUNAL	6 272	7 006	13 278	89,5
ADJÉBO	307	317	624	96,8
AKA-KOUAMÉKRO	641	835	1 476	76,8
ALLANIKRO	539	584	1 123	92,3
ANOKOI-KOUAMÉKRO	153	159	312	96,2
BOLI	3 350	3 891	7 241	86,1
GRODIÉKRO	861	761	1 622	113,1
LABO	283	291	574	97,3
TAKIKRO	138	168	306	82,1

SOUS-PRÉFECTURE DE DIDIÉVI

CODE 06102 : SOUS-PRÉFECTURE DE DIDIÉVI

LOCALITÉ	P O P U L A T I O N R É S I D E N T E			
	E N S E M B L E L O C A L I T É			R A P P O R T D E M A S C U L I N I T É
	H O M M E S	F E M M E S	T O T A L	
ENSEMBLE SOUS-PRÉFECTURE	11 138	11 372	22 510	97,9
SECTEUR COMMUNAL	7 715	7 605	15 320	101,4
AHOUGNANOU	192	236	428	81,4
ALLOKOKRO	337	455	792	74,1
ATTIEN-KOUASSIKRO	366	421	787	86,9
BROUKRO-TOTOKRO 1	228	242	470	94,2
BROUKRO-TOTOKRO 2	241	235	476	102,6
DIDIÉBOU-DIOULA	367	385	752	95,3
DIDIÉVI	4 280	3 637	7 917	117,7
KOUAKOU-KOFFIKRO	99	125	224	79,2
KOUAMÉ-AKAFFOUKRO	455	495	950	91,9
KOUKOUN-ZOGRÉKRO	51	70	121	72,9
KOUASSI-KPRÉKRO	149	151	300	98,7
KRAYABO	248	355	603	69,9
LANGUI-KOUADIOKRO	190	200	390	95,0
N'DA-AKISSIKRO	512	598	1 110	85,6
SECTEUR NON COMMUNAL	3 423	3 767	7 190	90,9
ANOUAZÈ-OKABO	434	416	850	104,3
ATTEKRO	288	302	590	95,4
BODO (BONDOUGOU)	152	174	326	87,4
GROYAKRO	196	184	380	106,5
KANGRASSOU	356	345	701	103,2
KONDROKRO-DJASSANOU	499	574	1 073	86,9
KONGOUÈ-KOUADIOKRO	222	270	492	82,2
KOUASSI- N'GUESSANKRO	246	270	516	91,1
N'GROBO	286	383	669	74,7
POLONOU	258	310	568	83,2
TINGAN OKOUKRO	161	180	341	89,4
YALOMBI-KOUASSIKRO	96	107	203	89,7
YOBOUA-ALLANIKRO	229	252	481	90,9

SOUS-PRÉFECTURE DE MOLONOU BLÉ

CODE 06103 : SOUS-PRÉFECTURE DE MOLONOU BLÉ

LOCALITÉ	P O P U L A T I O N R É S I D E N T E			
	E N S E M B L E L O C A L I T É			R A P P O R T D E M A S C U L I N I T É
	H O M M E S	F E M M E S	T O T A L	
ENSEMBLE SOUS-PRÉFECTURE	10 778	12 570	23 348	85,7
SECTEUR COMMUNAL	-	-	-	-
SECTEUR NON COMMUNAL	10 778	12 570	23 348	85,7
AKA-DIÉMÉLÉKRO	272	247	519	110,1
AKAFFOUKRO	391	315	706	124,1
ALLIALIKRO	247	329	576	75,1
ASSANKRO	251	250	501	100,4
ASSÉ-BLENDOUKRO	264	290	554	91,0
ASSOUAKRO	150	147	297	102,0
AYENGRÉBO	342	413	755	82,8
BOSSI	144	151	295	95,4
BOTÉ-N'DIN	70	107	177	65,4
BOUNGUÉ	254	454	708	55,9
DIAMANKRO	82	104	186	78,8
GOLIKRO-MOLONOU	178	213	391	83,6
GOLIKRO-SRÊ	149	176	325	84,7
KOKRO-KOUASSIKRO	427	371	798	115,1
KONANSUIKRO	298	447	745	66,7
KOTOBLINEI	94	106	200	88,7
KOUADIO-GBANKAKRO	294	338	632	87,0
KOUAMÉ-AKOIKRO	128	147	275	87,1
KPACOBO-KONANKRO	433	573	1 006	75,6
KPOLESSOU	461	611	1 072	75,5
KROU-OKOUKRO	354	478	832	74,1
LÉKISSOU-KAABO	175	254	429	68,9
LÉKISSOU	473	273	746	173,3
MAFÊ	351	437	788	80,3
M'BAM	281	324	605	86,7
MOLONOU-BLÉ	983	956	1 939	102,8
N'DRIKRO	328	450	778	72,9
N'GOM	874	1 077	1 951	81,2
N'GUESSANKRO	236	393	629	60,1
N'GUYAKRO	557	696	1 253	80,0
OKOUBONOU	231	278	509	83,1

LOCALITÉ	P O P U L A T I O N R É S I D E N T E			
	E N S E M B L E L O C A L I T É			R A P P O R T D E M A S C U L I N I T É
	H O M M E S	F E M M E S	T O T A L	
SAKRI	169	146	315	115,8
SARAKAKRO	244	312	556	78,2
SOMÉLAKRO	184	217	401	84,8
TAHOSSOU	188	189	377	99,5
YAAKRO	221	301	522	73,4

SOUS-PRÉFECTURE DE RAVIART

CODE 06104 : SOUS-PRÉFECTURE DE RAVIART

LOCALITÉ	P O P U L A T I O N R É S I D E N T E			
	E N S E M B L E L O C A L I T É			R A P P O R T D E M A S C U L I N I T É
	H O M M E S	F E M M E S	T O T A L	
ENSEMBLE SOUS-PRÉFECTURE	7 934	9 179	17 113	86,4
SECTEUR COMMUNAL				
SECTEUR NON COMMUNAL	7 934	9 179	17 113	86,4
AGBAKRO	297	433	730	68,6
FITHAISSOU	275	289	564	95,2
FOUFOUE-KOUADIOKRO	309	266	575	116,2
GBANGBOSSOU	1 457	1 895	3 352	76,9
KOUAKOUKRO	98	97	195	101,0
KOUASSI KONGOKRO	395	479	874	82,5
MANAN-YAOKRO	257	285	542	90,2
N'DA N'GUESSANKRO	432	452	884	95,6
ANGANKOFFIKRO	263	364	627	72,3
NIÉNÉKRO	931	1 214	2 145	76,7
RAVIART	2 904	3 143	6 047	92,4
SAWA	316	262	578	120,6

SOUS-PRÉFECTURE DE TIÉ-N'DIÉKRO

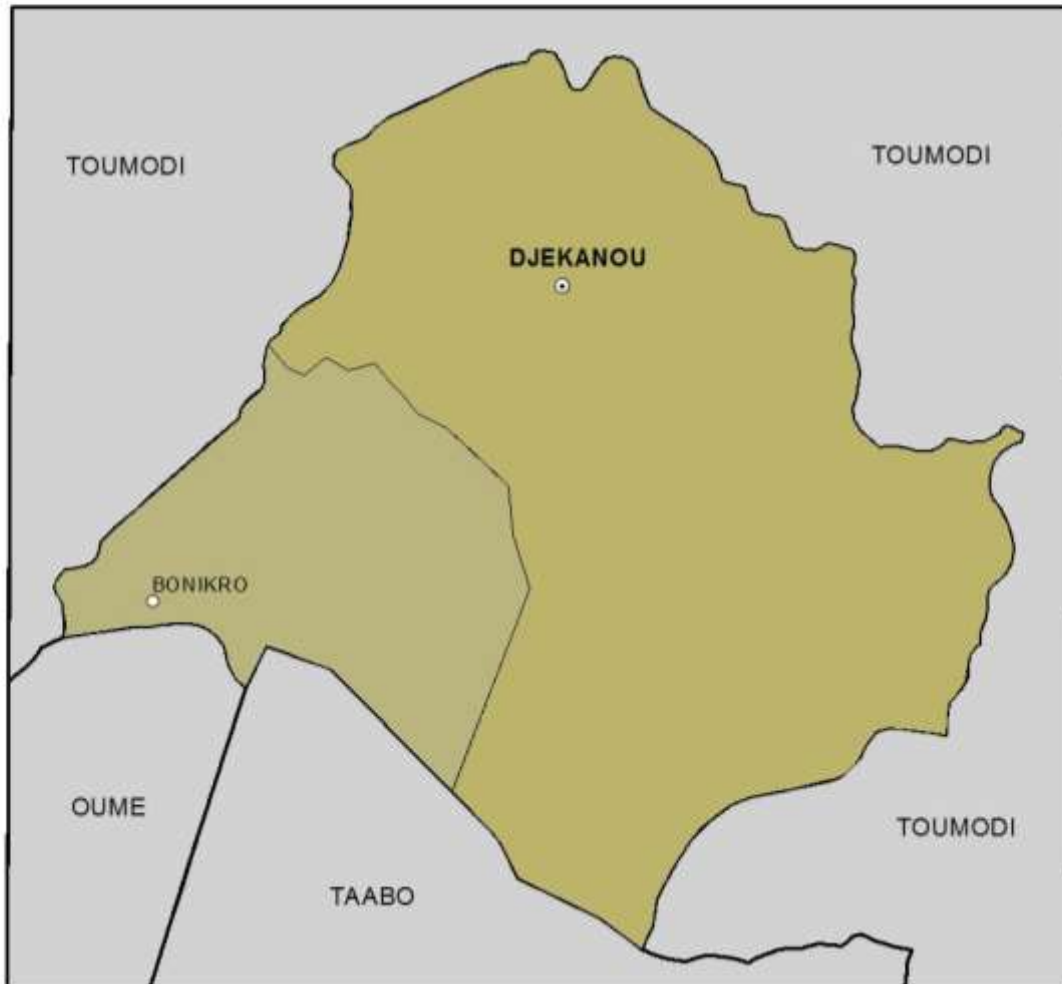
CODE 06105 : SOUS-PRÉFECTURE DE TIÉ-N'DIÉKRO

LOCALITÉ	P O P U L A T I O N R É S I D E N T E			
	E N S E M B L E L O C A L I T É			R A P P O R T D E M A S C U L I N I T É
	H O M M E S	F E M M E S	T O T A L	
ENSEMBLE SOUS-PRÉFECTURE	7 965	9 485	17 450	84,0
SECTEUR COMMUNAL	6 352	7 264	13 616	87,4
ANOUGBRÉ-KOUADIOKRO	145	169	314	85,8
ATTIÉGOUAKRO	1 152	1 395	2 547	82,6
BENDÉ-TANOUKRO	399	358	757	111,5
DJAMANKRO	498	578	1 076	86,2
KONGOLI-KOUAMÉKRO	313	348	661	89,9
KOUAMÉ-KONANKRO	195	196	391	99,5
LANDONOU	466	531	997	87,8
N'DJÈ	548	565	1 113	97,0
OUFFOUÉKRO	251	250	501	100,4
SALÉKRO	311	421	732	73,9
TIÉ-N'DIÉKRO	1 175	1 268	2 443	92,7
YAO-LOUKOUKRO	468	554	1 022	84,5
YOBOUÉBLESSOU	431	631	1 062	68,3
SECTEUR NON COMMUNAL	1 613	2 221	3 834	72,6
KPÈBO	1 426	1 959	3 385	72,8
YAO-BLÉKRO	187	262	449	71,4

DÉPARTEMENT DE DJÉKANOU



REGION DU BELIER
SOUS-PREFECTURES
DU DEPARTEMENT DE DJEKANOU



⊙	Chef-Lieu de Département	—	Limite de Département
○	Chef-Lieu de Sous-préfecture	—	Limite de Sous-préfecture

CODE 098 : DÉPARTEMENT DE DJÉKANOU

SOUS-PRÉFECTURE	P O P U L A T I O N R É S I D E N T E			
	E N S E M B L E L O C A L I T É			R A P P O R T D E M A S C U L I N I T É
	H O M M E S	F E M M E S	T O T A L	
ENSEMBLE DÉPARTEMENT	13 768	12 742	26 510	108,1
BONIKRO	3 416	3 004	6 420	113,7
DJÉKANOU	10 352	9 738	20 090	106,3

SOUS-PRÉFECTURE DE BONIKRO

CODE 09801 : SOUS-PRÉFECTURE DE BONIKRO

LOCALITÉ	P O P U L A T I O N R É S I D E N T E			
	E N S E M B L E L O C A L I T É			R A P P O R T D E M A S C U L I N I T É
	H O M M E S	F E M M E S	T O T A L	
ENSEMBLE SOUS-PRÉFECTURE	3 416	3 004	6 420	108,1
SECTEUR COMMUNAL				
SECTEUR NON COMMUNAL	3 416	3 004	6 420	108,1
ABOUAKRO 2 - GROUDJI	829	727	1 556	114,0
ASSÉKOUAMÉKRO	460	419	879	109,8
TOLLAKRO	712	607	1 319	117,3
BONIKRO	1 415	1 251	2 666	113,1

SOUS-PRÉFECTURE DE DJÉKANOU

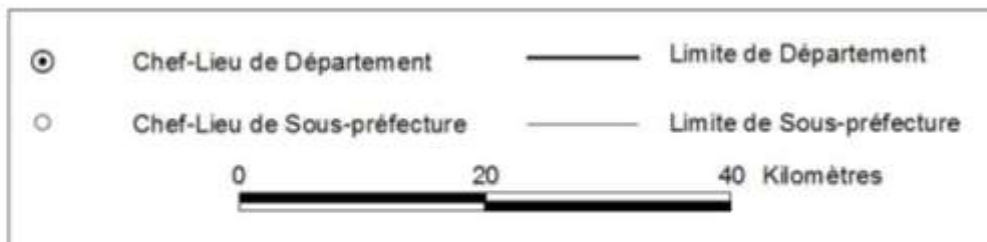
CODE 09802 : SOUS-PRÉFECTURE DE DJÉKANOU

LOCALITÉ	P O P U L A T I O N R É S I D E N T E			
	E N S E M B L E L O C A L I T É			R A P P O R T D E M A S C U L I N I T É
	H O M M E S	F E M M E S	T O T A L	
ENSEMBLE SOUS-PRÉFECTURE	10 352	9 738	20 090	106,3
SECTEUR COMMUNAL	7 259	6 908	14 167	105,1
ABOUAKAKRO 1	695	617	1 312	112,6
ASSOIKRO	211	215	426	98,1
BRINGAKRO	835	841	1 676	99,3
DJÉKANOU	2 034	1 947	3 981	104,5
LALIÈKRO	609	544	1 153	111,9
MOUGNAN	1 103	1 050	2 153	105,0
TAFISSOU	1 143	1 093	2 236	104,6
YAKOUADIOKRO	278	249	527	111,6
YOBOUÉKRO	351	352	703	99,7
SECTEUR NON COMMUNAL	3 093	2 830	5 923	109,3
ALLUIMINANKRO	1 142	1 051	2 193	108,7
ANGBAVIA	550	496	1 046	110,9
GBOHUA	769	713	1 482	107,9
N'DA KOUASSIKRO	443	383	826	115,7
N'KLOÏDJO	189	187	376	101,1

DÉPARTEMENT DE TIÉBISSOU



REGION DU BELIER
SOUS-PREFECTURES
DU DEPARTEMENT DE TIEBISSOU



CODE 057 : DÉPARTEMENT DE TIÉBISSOU

SOUS-PRÉFECTURE	P O P U L A T I O N R É S I D E N T E			
	E N S E M B L E L O C A L I T É			R A P P O R T D E M A S C U L I N I T É
	H O M M E S	F E M M E S	T O T A L	
ENSEMBLE DÉPARTEMENT	49 976	48 758	98 734	102,5
LOMOKANKRO	7 255	7 580	14 835	95,7
MOLONOU	10 527	9 613	20 140	109,5
TIÉBISSOU	26 268	25 271	51 539	103,9
YAKPABO-SAKASSOU	5 926	6 294	12 220	94,2

SOUS-PRÉFECTURE DE LOMOKANKRO

CODE 05701 : SOUS-PRÉFECTURE DE LOMOKANKRO

LOCALITÉ	P O P U L A T I O N R É S I D E N T E			
	E N S E M B L E L O C A L I T É			R A P P O R T D E M A S C U L I N I T É
	H O M M E S	F E M M E S	T O T A L	
ENSEMBLE SOUS-PRÉFECTURE	7 255	7 580	14 835	95,7
SECTEUR COMMUNAL	-	-	-	-
SECTEUR NON COMMUNAL	7 255	7 580	14 835	95,7
ABOBLAKRO	277	337	614	82,2
AMIENKRO	147	171	318	86,0
ASSÉ-N'GATTAKRO	680	638	1 318	106,6
ASSOKO YAO DJÈKRO	275	307	582	89,6
ATCHIN KOFFIKRO	227	223	450	101,8
BAKRO-SAKASSOU	218	200	418	109,0
BONGOBO	571	613	1 184	93,1
BOUÉGBESSOU	489	507	996	96,4
BOUÉKRO	154	153	307	100,7
DJAHAKRO	149	134	283	111,2
GOGOKRO	164	198	362	82,8
HODOUKOU	410	402	812	102,0
KOFFI N'GORANKRO	210	250	460	84,0
KOUA-KOUASSIKRO	218	267	485	81,6
KOUASSI-AFFLÉKRO	133	93	226	143,0
KPASSANOU	404	427	831	94,6
KPODJOU-KPANGBASSOU	114	90	204	126,7
LOMOKANKRO	602	680	1 282	88,5
LOUGBÉLI	330	323	653	102,2
N'GANGORO-AHITOU	418	428	846	97,7
N'GATTA-N'GUESSANBLÉKRO	198	199	397	99,5
N'ZISSIESSOU	667	724	1391	92,1
WAWAKRO	200	216	416	92,6

SOUS-PRÉFECTURE DE MOLONOU

CODE 05702 : SOUS-PRÉFECTURE DE MOLONOU

LOCALITÉ	P O P U L A T I O N R É S I D E N T E			
	E N S E M B L E L O C A L I T É			R A P P O R T D E M A S C U L I N I T É
	H O M M E S	F E M M E S	T O T A L	
ENSEMBLE SOUS-PRÉFECTURE	10 527	9 613	20 140	109,5
SECTEUR COMMUNAL	-	-	-	-
SECTEUR NON COMMUNAL	10 527	9 613	20 140	109,5
ABÉ	350	409	759	85,6
ABRIKA	92	100	192	92,0
AMAN-SALÉKRO	2 516	2 069	4 585	121,6
AMANZI	327	264	591	123,9
ASSUIKRO	768	645	1 413	119,1
DO-SAKASSOU	533	452	985	117,9
GROGRO	446	422	868	105,7
KOFFI AGROKRO	583	551	1 134	105,8
KOMOROSSOU	607	633	1 240	95,9
KONAN KUIKRO	314	284	598	110,6
KONANKRO	557	440	997	126,6
KONDROBO	347	331	678	104,8
MOLONOU	1 376	1 333	2 709	103,2
N'DÉNOU	375	383	758	97,9
NIAMIENKRO	318	295	613	107,8
YA-DIBIKRO	859	818	1 677	105,0
YUAKRÉ	159	184	343	86,4

SOUS-PRÉFECTURE DE TIÉBISSOU

CODE 05703 : SOUS-PRÉFECTURE DE TIÉBISSOU

LOCALITÉ	POPULATION RÉSIDENTE			
	ENSEMBLE LOCALITÉ			RAPPORT DE MASCULINITÉ
	HOMMES	FEMMES	TOTAL	
ENSEMBLE SOUS-PRÉFECTURE	26 268	25 271	51 539	103,9
SECTEUR COMMUNAL	15 732	14 218	29 950	110,6
BOFIA	580	661	1 241	87,7
BOMIZAMBO	770	640	1 410	120,3
GOLIBO	65	71	136	91,5
KOFFI-KOUASSIKRO	740	567	1 307	130,5
KONDÉ-YAOKRO	821	577	1 398	142,3
KOUBI	705	625	1 330	112,8
KPATO-DJAMALABO	209	229	438	91,3
MINAMBO	602	495	1 097	121,6
N'GANGORO NANAFOUÈ	506	545	1 051	92,8
PROPRONOU	243	278	521	87,4
TAKI-SALÉKRO	544	645	1 189	84,3
TIÉBISSOU	9 947	8 885	18 832	112,0
SECTEUR NON COMMUNAL	10 536	11 053	21 589	95,3
AFFOUÉ-KOKORÉKRO	293	344	637	85,2
AHITOU-KONGONOU	480	470	950	102,1
AHOUGNASSOU N'DRIKRO	507	661	1 168	76,7
AHOUGNASSOU-ALLAHOU	519	523	1 042	99,2
AHOUGNASSOU-N'GBANOU	492	509	1 001	96,7
AHOUMOUAN-KOUAMÉKRO	290	274	564	105,8
AKOI-N'DÉNOU	687	726	1 413	94,6
ALLAHA KOFFIKRO	483	535	1 018	90,3
ASSABONOU	549	586	1 135	93,7
ASSÉ-DJÈKRO	137	151	288	90,7
ASSÉ-M'BO	489	553	1 042	88,4
ASSÉ-N'GOU	276	254	530	108,7
AYAPRIKRO	640	643	1 283	99,5
BOPRI	209	229	438	91,3
DJANGOKRO	278	341	619	81,5
DJÉZOUKRO	270	264	534	102,3
DUIBO	363	305	668	119,0
M'BOUÉDIO	318	532	850	59,8
MÉKOINKRO	224	247	471	90,7

LOCALITÉ	P O P U L A T I O N R É S I D E N T E			
	E N S E M B L E L O C A L I T É			R A P P O R T D E M A S C U L I N I T É
	H O M M E S	F E M M E S	T O T A L	
N'GATTADOLIKRO	1 453	1 472	2 925	98,7
N'GOKRO	502	352	854	142,6
TOLLABONOU	483	397	880	121,7
TOTOKRO	191	318	509	60,1
YAAKRO	276	214	490	129,0
YAO-GOLIKRO	127	153	280	83,0

SOUS-PRÉFECTURE DE YAKPABO-SAKASSOU

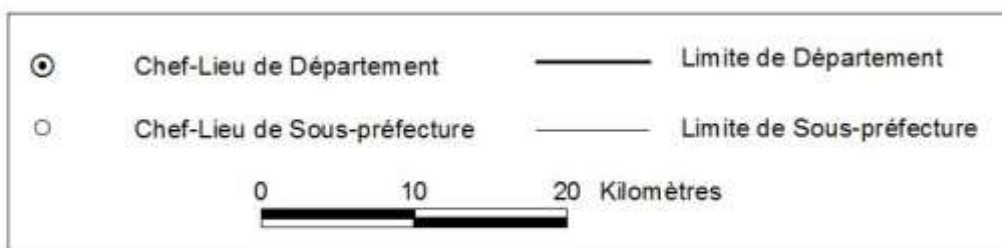
CODE 05704 : SOUS-PRÉFECTURE DE YAKPABO-SAKASSOU

LOCALITÉ	P O P U L A T I O N R É S I D E N T E			
	E N S E M B L E L O C A L I T É			R A P P O R T D E M A S C U L I N I T É
	H O M M E S	F E M M E S	T O T A L	
ENSEMBLE SOUS-PRÉFECTURE	5 926	6 294	12 220	94,2
SECTEUR COMMUNAL	-	-	-	-
SECTEUR NON COMMUNAL	5 926	6 294	12 220	94,2
ABIGUI	166	165	331	100,6
ADIKRO	268	274	542	97,8
APANGOKRO	257	236	493	108,9
ASSAMOIKRO	237	241	478	98,3
ASSOKO-N'GUESSANKRO	111	107	218	103,7
BONIANKRO	609	565	1 174	107,8
GALÉBO	431	491	922	87,8
KANANGO	355	412	767	86,2
KONAN-KÉKÉREKRO	390	450	840	86,7
KONGOKRO	86	140	226	61,4
KOSSOU	386	444	830	86,9
KOUAKOU - N'GORANKRO	138	145	283	95,2
MINÉ-KOUADIOKRO	148	175	323	84,6
N'GOIMBO	431	470	901	91,7
NINKRO	271	266	537	101,9
PRANOI	440	437	877	100,7
YAKPABO-KPANGBASSOU	190	231	421	82,3
YAKPABO-SAKASSOU	553	574	1 127	96,3
YAO DO KOUASSIKRO	156	167	323	93,4
YOBOUÉBO	303	304	607	99,7

DÉPARTEMENT DE TOUMODI



REGION DU BELIER
SOUS-PREFECTURES
DU DEPARTEMENT DE TOUMODI



CODE 047 : DÉPARTEMENT DE TOUMODI

SOUS-PRÉFECTURE	P O P U L A T I O N R É S I D E N T E			
	E N S E M B L E L O C A L I T É			R A P P O R T D E M A S C U L I N I T É
	H O M M E S	F E M M E S	T O T A L	
ENSEMBLE DÉPARTEMENT	64 721	63 104	127 825	98,2
ANGODA	7 047	7 225	14 272	97,5
KOKOUMBO	12 575	12 075	24 650	104,1
KPOUEBO	13 669	11 804	25 473	115,8
TOUMODI	31 430	32 000	63 430	98,2

SOUS-PRÉFECTURE D'ANGODA

CODE 04701 : SOUS-PRÉFECTURE D'ANGODA

LOCALITÉ	P O P U L A T I O N R É S I D E N T E			
	E N S E M B L E L O C A L I T É			R A P P O R T D E M A S C U L I N I T É
	H O M M E S	F E M M E S	T O T A L	
ENSEMBLE SOUS PRÉFECTURE	7 047	7 225	14 272	97,5
SECTEUR COMMUNAL	-	-	-	-
SECTEUR NON COMMUNAL	7 047	7 225	14 272	97,5
ANGODA	1 449	1 562	3 011	92,8
ASSAFOU	383	432	815	88,7
DJANGOMÉNOU	382	398	780	96,0
GBAKROUKRO	208	230	438	90,4
GBOFIA	489	541	1 030	90,4
KÉTÉKRÉ-BONIKRO	1 887	1 831	3 718	103,1
KOFFIDJÈKRO	515	467	982	110,3
KONAN KOKORÉKRO	818	900	1 718	90,9
LOMO-NORD	379	319	698	118,8
MOUGOKRO	232	219	451	105,9
N'GUESSANKRO	305	326	631	93,6

SOUS-PRÉFECTURE DE KOKOUMBO

CODE 04702 : SOUS-PRÉFECTURE DE KOKOUMBO

LOCALITÉ	POPULATION RÉSIDENTE			
	ENSEMBLE LOCALITÉ			RAPPORT DE MASCULINITÉ
	HOMMES	FEMMES	TOTAL	
ENSEMBLE SOUS PRÉFECTURE	12 575	12 075	24 650	98,2
SECTEUR COMMUNAL	7 472	7 257	14 729	103,0
KIMOUKRO	1 364	1 640	3 004	83,2
KOKOUMBO	4 276	3 819	8 095	112,0
KPLESSOU	625	580	1 205	107,8
MAKANKOUAMÉKRO	331	303	634	109,2
NIAMKEY KONANKRO	582	649	1 231	89,7
N'ZABONOU	107	104	211	102,9
PÊ-KOUASSIKRO	187	162	349	115,4
SECTEUR NON COMMUNAL	5 103	4 818	9 921	105,9
AHOUÉKRO	580	518	1 098	112,0
ASSINZÈ	601	666	1 267	90,2
BÉRIABOUKRO	620	578	1 198	107,3
GBOGBOBO	236	203	439	116,3
GBONTI	429	369	798	116,3
KASSÉKRO	85	69	154	123,2
KONDOKRO	135	98	233	137,8
LANGOSSOU	313	320	633	97,8
N'DAKRO	620	554	1 174	111,9
N'GUESSANBAKRO	900	860	1 760	104,7
OKO	197	198	395	99,5
SÉRÉMÉ	387	385	772	100,5

SOUS-PRÉFECTURE DE KPOUÈBO

CODE 04703 : SOUS-PRÉFECTURE DE KPOUÈBO

LOCALITÉ	P O P U L A T I O N R É S I D E N T E			
	E N S E M B L E L O C A L I T É			R A P P O R T D E M A S C U L I N I T É
	H O M M E S	F E M M E S	T O T A L	
ENSEMBLE SOUS PRÉFECTURE	13 669	11 804	25 473	115,8
SECTEUR COMMUNAL	-	-	-	-
SECTEUR NON COMMUNAL	13 669	11 804	25 473	115,8
ADAOU	1 611	1 231	2 842	130,9
AKAKRO-N'GBAN	1 058	778	1 836	136,0
ASSAKRA	1 408	1 315	2 723	107,1
DIDA-BLÉ	895	896	1 791	99,9
DIDA-KOUADIOKRO	961	677	1 638	141,9
DIDA-N'GLOSSOU	446	370	816	120,5
DIDA-YAOKRO	681	691	1 372	98,6
KALÉKOUA	471	358	829	131,6
KPOUÈBO	2 808	2 368	5 176	118,6
MORONOU	2 397	2 245	4 642	106,8
OUSSOU	436	416	852	104,8
ZOUGOUSSI	497	459	956	108,3

SOUS-PRÉFECTURE DE TOUMODI

CODE 04704 : SOUS-PRÉFECTURE DE TOUMODI

LOCALITÉ	POPULATION RÉSIDENTE			
	ENSEMBLE LOCALITÉ			RAPPORT DE MASCULINITÉ
	HOMMES	FEMMES	TOTAL	
ENSEMBLE SOUS PRÉFECTURE	31 430	32 000	63 430	98,2
SECTEUR COMMUNAL	26 186	26 598	52 784	98,5
ABLI-ALOUKRO	360	413	773	87,2
ABLI-BONIKRO	323	325	648	99,4
AGBAGNASSOU	81	107	188	75,7
AKOUÉKOUADIOKRO	252	253	505	99,6
BENDRESSOU	546	551	1 097	99,1
BLÉ	119	134	253	88,8
DIÉKÈKRO	221	243	464	90,9
KAHANKRO	1 236	1 188	2 424	104,0
OUAOUAKRO	554	524	1 078	105,7
POKOUKRO	175	201	376	87,1
SAKASSOU	331	410	741	80,7
TOTO-KOUASSIKRO	498	550	1 048	90,5
TOUMODI	21 490	21 699	43 189	99,0
SECTEUR NON COMMUNAL	5 244	5 402	10 646	97,1
AKAKRO N'ZIKPRI	524	515	1 039	101,7
AKUNVIKRO	308	358	666	86,0
ANIKRO	235	264	499	89,0
ASSOUNVOUÈ	720	686	1 406	105,0
BOFRÉBO	281	269	550	104,5
COMÉKRO	112	111	223	100,9
DOUGBA	90	105	195	85,7
KADJOKRO	266	256	522	103,9
KOUAMÉ-BONOU	200	203	403	98,5
LAHOURÉBO	158	174	332	90,8
LOMO-SUD	189	184	373	102,7
LOUKOU-YAOKRO	413	390	803	105,9
N'DOUKAHAKRO	583	630	1 213	92,5
TONTONOU	243	293	536	82,9
TONTONOU-KOFFIKRO	185	195	380	94,9
YOBOUÉBO	281	286	567	98,3
ZAHAKRO	456	483	939	94,4

ÉQUIPE TECHNIQUE DE RÉALISATION

Présentation des membres de l'équipe de production

La réussite du Recensement Général de la Population et l'Habitat (RGPH) 2014 est le résultat des efforts conjugués d'une équipe compétente et dévouée du Secrétariat Technique Permanent au sein de la Direction Exécutive du Recensement dirigée par **M. Ba Ibrahima**, Directeur Général de l'Institut National de la Statistique (INS).

Les personnes ci-dessous indiquées, ont assuré les différentes fonctions au regard de leur nom. Elles ont contribué à la réalisation des travaux qui ont abouti à la présente publication.

COORDONNATEURS :

- **ABBAS SANOUSI** : INGÉNIEUR STATISTICIEN, DÉMOGRAPHE / SECRÉTAIRE TECHNIQUE PERMANENT
- **KOUASSI LUCIEN** : DÉMOGRAPHE / SECRÉTAIRE TECHNIQUE PERMANENT ADJOINT
- **AKA DORE DESIRÉ** : DÉMOGRAPHE / CHEF DE DIVISION ANALYSE ET PUBLICATION

MEMBRES DE LA SUPERVISION :

- **YAO KOFFI EDMOND** : DÉMOGRAPHE / SUPERVISEUR PRINCIPAL DE L'EQUIPE DES DÉMOGRAPHES
- **MOBIO ABAKA ROLAND KEVIN** : INFORMATICIEN / SUPERVISEUR PRINCIPAL DE L'EQUIPE DES INFORMATIENS
- **ASSI YAPO** : DÉMOGRAPHE / RESPONSABLE DE SUIVI
- **AGNERO ALBERT** : STATISTICIEN / RESPONSABLE DE SUIVI
- **BAKAYOKO MASSOMA** : DÉMOGRAPHE / RESPONSABLE DE SUIVI
- **ABOU TANONTCHI HENRI** : COMMUNICATEUR / RESPONSABLE DE SUIVI
- **DEZA AKOISSO DORIA** : DÉMOGRAPHE / RESPONSABLE DE SUIVI
- **KOUAKOU AMOIN BERTHE** : DÉMOGRAPHE / RESPONSABLE DE SUIVI

DÉMOGRAPHES/STATISTIENS :

- **BOTI BOLOU BI DAVID** : STATISTICIEN / MEMBRE
- **DAGO AIMÉ** : DÉMOGRAPHE / MEMBRE
- **DJÉNI KOLETI CLÉMENT** : DÉMOGRAPHE / MEMBRE
- **GNALEGA DAKOURI EUGENE CYRILLE** : DÉMOGRAPHE / MEMBRE
- **GNANZOU N'GUETHAS SYLVIE KOUTOUA** : DÉMOGRAPHE / MEMBRE
- **GONDO KOUEGO BLAISE** : DÉMOGRAPHE / MEMBRE
- **HOUNKPÉTO WILLIAMS** : DÉMOGRAPHE / MEMBRE
- **KAKOU NIAMININ MARTIN ROGER** : DEMOGRAPHE / MEMBRE
- **KOCHOU ASSI SALOMON HUGUES** : DÉMOGRAPHE / MEMBRE
- **KONAN KONAN STÉPHANE** : DÉMOGRAPHE / MEMBRE
- **KOUAKOU KOFFI SEVERIN** : DÉMOGRAPHE / MEMBRE
- **KOUAMÉ AYA CHARLOTTE EPSE KASSI** : DÉMOGRAPHE / MEMBRE
- **KRA KO FIE DIDIER LAURENT** : DÉMOGRAPHE / MEMBRE
- **SEMON N'GORAN** : DÉMOGRAPHE / MEMBRE
- **TOURÉ BRAHIMA** : DÉMOGRAPHE / MEMBRE
- **YAO KOUAMÉ DANIEL** : DÉMOGRAPHE / MEMBRE
- **ZION DABLÉMOHIN CONSTANT** : DÉMOGRAPHE / MEMBRE

INFORMATIENS/CARTOGRAPHES :

- **SYNDOU DIOMANDÉ** : CHEF DE DIVISION INFORMATIQUE
- **ADÉMOLA MARIE-ANTOINETTE NÉE OUATTARA** : CHEF DE DIVISION CARTOGRAPHIE
- **ATTOMO NANDJO THEOPHILE** : CARTOGRAPHE / MEMBRE
- **AJAVON MARDOCHÉ JOSUÉ** : INFORMATICIEN / MEMBRE
- **KÉHOUA VALIO APPOLINAIRE** : INFORMATICIEN / MEMBRE
- **KOFFI AKPOTIKI CHARLES** : INFORMATICIEN / MEMBRE
- **KOUAMÉ KANGAH** : INFORMATICIEN / MEMBRE
- **SÉRÉBOU ÉVARISTE CONSTANT** : INFORMATICIEN / MEMBRE
- **TOUA ESTHER** : INFORMATICIEN / MEMBRE
- **TRAORÉ ABDUL KARIM** : INFORMATICIEN, STATISTICIEN / MEMBRE

DIRECTEURS RÉGIONAUX de l'Institut National de la Statistique (INS)

- ***TANO AMANI FRANÇOIS*** : DIRECTEUR RÉGIONAL DE YAMOOUSSOUKRO
- ***SOPRI GOHOUN ROCK*** : DIRECTEUR RÉGIONAL DE SAN-PEDRO
- ***MERHEB CAMILLE*** : DIRECTEUR RÉGIONAL DE BOUAKÉ
- ***COULIBALY SEYDOU*** : DIRECTEUR RÉGIONAL D'ODIÉNNÉ
- ***IRA BRUNO*** : DIRECTEUR RÉGIONAL DE KORHOGO
- ***HUÉ BI YA ETIENNE*** : DIRECTEUR RÉGIONAL D'ABIDJAN
- ***N'DA KONAN GERVAIS*** : DIRECTEUR RÉGIONAL DE DALOA
- ***TRA BI BOTI GASPARD*** : DIRECTEUR RÉGIONAL DE BONDOUKOU
- ***N'GUESSAN YAO*** : DIRECTEUR RÉGIONAL D'ABENGOUROU