

Kültür ve Turizm Bakanlıđından:

İZMİR 2 NUMARALI KÜLTÜR VARLIKLARINI KORUMA BÖLGE KURULU KARAR

35.06/584

Toplantı Tarihi ve No : 08.11.2017-370

TOPLANTI YERİ

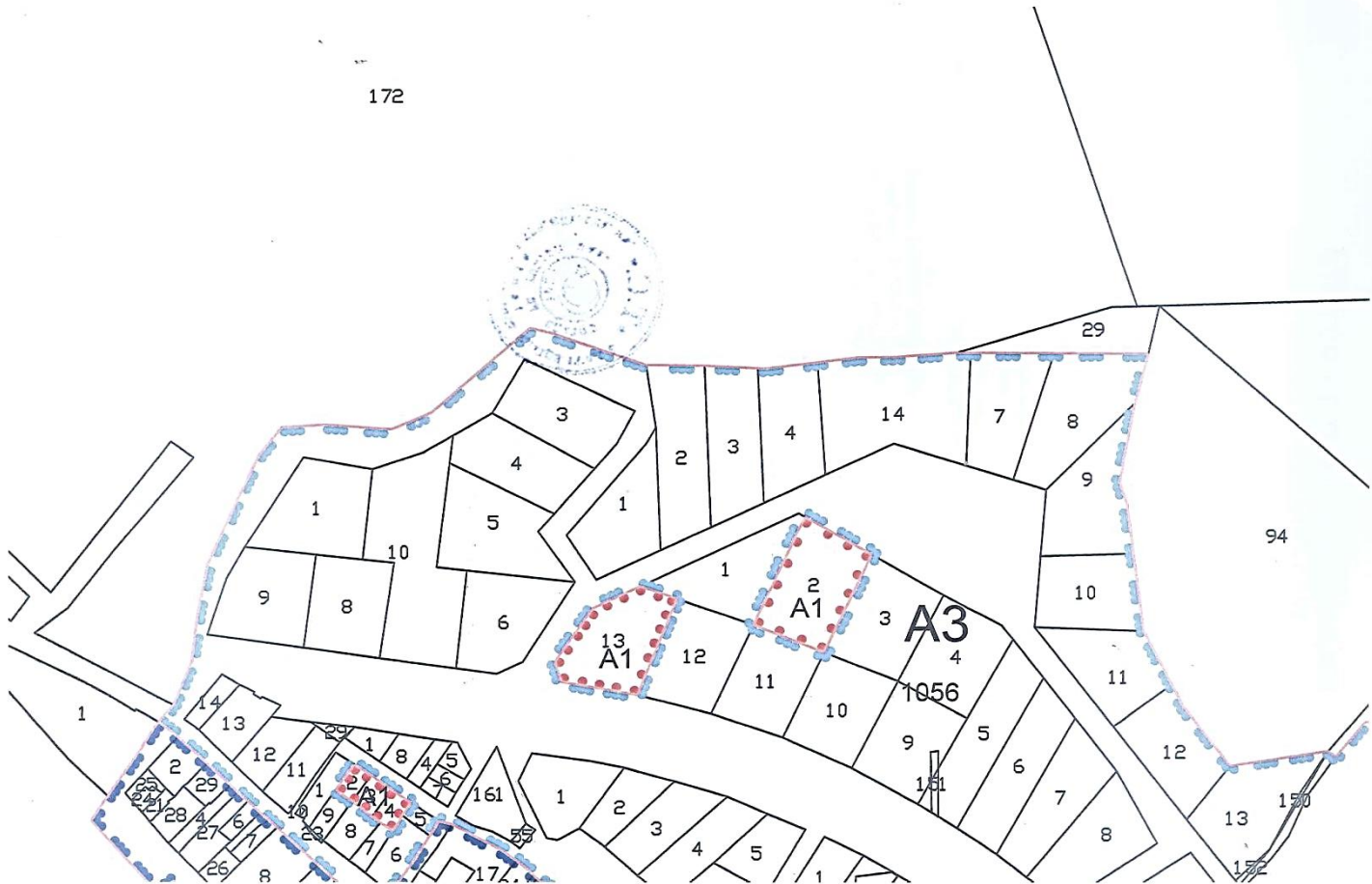
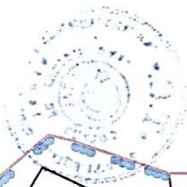
Karar Tarihi ve No : 08.11.2017-8983

İZMİR

İzmir ili, Foça ilçesi, İsmetpaşa mahallesi, Karacina Mevkiinde bulunan, tapunun 1056 ada, 2 numaralı parselinde kayıtlı taşınmazın 3. (üçüncü) Derece Arkeolojik olan sit derecesinin takas ve kamulaştırma işlemleri amacıyla yükseltilmesi talebine ilişkin maliklerinin 23.09.2017 tarihli başvurusu, aynı talebe yönelik Kültür Varlıkları ve Müzeler Genel Müdürlüğü'nün 13.10.2017 tarihli ve 211522 sayılı yazısı ve konuya ilişkin olarak Kurul Müdürlüğü uzmanlarınca hazırlanan 07.11.2017 tarih ve 1382 sayı ile Müdürlük evrak kaydına giren rapor okundu, başvuru ve yazı ekleri ve işlem dosyası incelendi. Yapılan görüşmeler sonucunda;

İzmir ili, Foça ilçesi, İsmetpaşa mahallesi, Karacina Mevkiinde, ilk olarak İzmir 1 No'lu KTVKK'nun 09.09.1993 tarihli ve 4685 sayılı kararı ile tescillenen, İzmir 2 No'lu KVKBK'nun 08.03.2017 tarihli ve 7844 sayılı kararı ile son şeklini alan 3. (üçüncü) Derece Arkeolojik Sit sınırları içerisinde ve İzmir 1 No'lu KTVKK'nun 25.12.1997 tarihli ve 6982 sayılı kararı ile uygun bulunan Foça I. Etap Koruma Revizyon İmar Planı kapsamında yer alan, tapunun 1056 ada, 2 numaralı parselinde kayıtlı taşınmazda ilgili Müzesince gerçekleştirilen sondaj kazılarında ortaya çıkan arkeolojik bulgular (1 adet pişmiş toprak Klazomenai tipi lahit ve 10 adet taş kapaklı lahit) dikkate alındığında, taşınmazın 3. (üçüncü) Derece Arkeolojik olan sit statüsünün 1.(birinci) Derece Arkeolojik Sit olarak belirlenmesine,

Taşınmazdaki çalışmalar Foça Kazı Başkanlığınca bilimsel kazı çalışmaları kapsamında yeniden değerlendirilinceye kadar alanda gerekli güvenlik önlemleri alınarak sondaj açmalarının ilgili Müzesi ve Kazı Başkanlığı denetiminde Belediyesince kapatılmasına, sonuçlarının Kurul Müdürlüğüne iletilmesine, karar verildi.



Kültür ve Turizm Bakanlıđından:

**İZMİR 2 NUMARALI KÜLTÜR VARLIKLARINI
KORUMA BÖLGE KURULU**

KARAR

35.06/1881

Toplantı Tarihi ve No : 23.11.2017-374

TOPLANTI YERİ

Karar Tarihi ve No : 23.11.2017-9061

FOÇA

İzmir ili, Foça ilçesi, Atatürk Mahallesi; özel mülkiyette, tapunun 54 ada 1 ve 2 parsellerinde kayıtlı Kurulumuzun 08/03/2017 tarihli ve 7844 sayılı kararı ile son halini alan 1. Derece Arkeolojik sit alanında yer alan taşınmazın tescil edilmesine esas işlemlerin başlatılmasına yönelik alınan 23.08.2017 tarihli ve 8670 sayılı kararımız, 08.11.2017 tarihli ve 8982 sayılı kararımız 2863 sayılı Kanunun 7. Maddesi geređi İzmir 2 Numaralı Kültür Varlıklarını Koruma Bölge Kurulu Müdürlüđünün 23.08.2017 tarihli ve 3329 sayılı kurum görüşü yazısı, iletilen kurum görüşleri; Kültür ve Turizm Bakanlıđı Phokaia Kazıları'nın 26.09.2017 tarihli ve 2017/98 sayılı yazısı ve ekleri, İzmir Valiliđi, İl Kültür ve Turizm Müdürlüđü'nün 05.10.2017 tarihli ve 2527-9027 sayılı yazısı ve ekleri, İzmir Büyükşehir Belediye Başkanlıđı, Etüd ve Projeler Dairesi Müdürlüđü'nün 31.10.2017 tarihli ve E.282765 sayılı yazısı ve ekleri ile Kurul Müdürlüđü uzmanlarınca hazırlanan 21.11.2017 tarihli ve 1485 sayı ile kayıtlı rapor okundu, ekleri incelendi, talep konusu taşınmazlar yerinde incelendi yapılan görüşmeler sonunda;

İzmir ili, Foça ilçesi, Atatürk Mahallesi; 1. (birinci) Derece Arkeolojik Sit alanında bulunan, özel mülkiyette, tapunun 54 ada 1 ve 2 parsellerinde kayıtlı taşınmazların 2863 sayılı yasa kapsamında taşınmaz kültür varlıđı olarak tescillenmesine, yapı grubunun 2 (iki) olarak belirlenmesine, karar eki tescil fişini uygun olduđuna, söz konusu taşınmazlarda Kurulumuzdan izin alınmadan hiçbir inşai ya da fiziki müdahalede bulunulmamasına, karar verildi.

10767/1-1

**İZMİR 2 NUMARALI KÜLTÜR VARLIKLARINI
KORUMA BÖLGE KURULU**

KARAR

45.02/541

Toplantı Tarihi ve No : 24.11.2017-375

TOPLANTI YERİ

Karar Tarihi ve No : 24.11.2017-9069

İZMİR

Manisa İli, Alaşehir İlçesi, Sođuksu Mahallesi'nde; tapunun 227 ada, 20 parselinde şahıs mülkiyetinde kayıtlı taşınmazda gerçekleştirilen sondaj genişletme çalışmalarına ilişkin sonuç raporunun iletildiđi Manisa Valiliđi İl Kültür ve Turizm Müdürlüđünün 09.11.2017 tarihli ve 4785 sayılı yazısı ve ekleri; İzmir 2 Numaralı Kültür Varlıklarını Koruma Bölge Kurulu Müdürlüđünün 02.02.2016 tarihli ve 439 sayılı yazısı, Manisa Valiliđi İl Kültür ve Turizm Müdürlüđünün 28.06.2016 tarihli ve 2776 sayılı yazısı ve ekleri İzmir 2 Numaralı Kültür Varlıklarını Koruma Bölge Kurulunun 25.08.2016 tarihli ve 6895 sayılı kararı, Manisa Valiliđi İl Kültür ve Turizm Müdürlüđünün 08.05.2017 tarihli ve 2061 sayılı yazısı ve ekleri, İzmir 2

numaralı K lt r Varlıklarını Koruma Kurulunun 26.05.2017 tarihli ve 8240 sayılı kararı, Alařehir Belediye Bařkanlıęı İmar ve Őehircilik M d rl ę n n 31.07.2017 tarihli ve 1967 sayılı yazısı ve ekleri, Alařehir Belediye Bařkanlıęı İmar ve Őehircilik M d rl ę n n 03.08.2017 tarihli ve 2005 sayılı yazısı ve ekleri, İzmir 2 Numaralı K lt r Varlıklarını Koruma B lge Kurulunun 11.08.2017 tarihli ve 8621 sayılı kararı, Manisa Valilięi İl K lt r ve Turizm M d rl ę n n 17.08.2017 tarihli ve 3642 sayılı yazısı ve ekleri, İzmir 2 numaralı K lt r Varlıklarını Koruma B lge Kurulunun 29.09.2017 tarihli ve 8797 sayılı kararı, Alařehir Belediye Bařkanlıęı İmar ve Őehircilik M d rl ę n n 10.10.2017 tarihli ve 3496 sayılı yazısı ve ekleri; Kurul M d rl ę  uzmanınca hazırlanan 22.11.2017 tarihli ve 1506 sayılı rapor okundu ekleri ve iřlem dosyası incelendi. Yapılan g r řmeler sonucunda;

Manisa İli, Alařehir İlçesi, Soęuksu Mahallesi'nde; tapunun 227 ada, 20 parselinde řahıs m lkiyetinde kayıtlı, İzmir 2 Numaralı K lt r Varlıklarını Koruma B lge Kurulu'nun 01/12/2011 tarih ve 293 sayılı kararı ile sınırları son řeklini alan ve İzmir 2 Numaralı K lt r Varlıklarını Koruma B lge Kurulu'nun 13.03.2015 tarih 4590 sayılı kararı ile Koruma Amaçlı İmar Planı uygun bulunan 3. ( c nc ) Derece Arkeolojik Sit sınırları iinde yer alan tařınmazında gerekleřtirilen sondaj alıřmalarında elde edilen arkeolojik bulgular doęrultusunda, tapunun 227 ada, 20 parselinde kayıtlı tařınmazın 1 (birinci) derece Arkeolojik sit olarak tesciline, ileride gerekleřebilecek bilimsel kazı alıřmaları bařlatılıncaya kadar ortaya ıkan buluntuların gerekli koruma  nlemleri alınarak geici olarak M ze M d rl ę  denetiminde belediyesince kapatılmasına karar verildi.

10766/1-1

**İZMİR 2 NUMARALI K LT R VARLIKLARINI
KORUMA B LGE KURULU
KARAR**

35.02/1710

Toplantı Tarihi ve No : 13.09.2017 - 358

TOPLANTI YERİ

Karar Tarihi ve No : 13.09.2017 - 8704

İZMİR

İzmir ili Bergama ilçesi İncecikler Mahallesinde tespiti yapılan K pr  kalıntısının 2863 sayılı kanun kapsamında k lt r varlıęı nitelięi tařıdıęı, bu nedenle 2863 sayılı yasanın 7. maddesi kapsamında tesciline y nelik ilgili kurumların g r řleri talep edilen İzmir 2. Numaralı K lt r Varlıklarını Koruma B lge Kurulu M d rl ę n n 19.04.2017 tarihli ve 1545 sayılı yazısı ve eki kurum g r ř  haritası, konuya iliřkin iletilen ilgili kurum g r ř  yazıları; M d rl k uzmanlarınca hazırlanan 12.09.2017 tarihli ve 1147 sayı ile kayıtlı rapor okundu, ekleri incelendi, yapılan g r řmeler sonunda;

İzmir ili Bergama ilçesi İncecikler Mahallesinde tespiti yapılan K pr  kalıntısının "Dumankaya K pr s " adı ile K lt r Varlıęı olarak tescil edilmesine, Korunma Grubunun I. (birinci) grup olarak belirlenmesine ve kararımız eki 1/2000  lekli kadastral pafta  zerinde sınırları belirlenen alanın k pr n n korunma alanı olarak belirlenmesine, anılan k pr  kalıntısına ait r l venin ivedilikle hazırlanarak Kurulumuza iletilmesine, karar verildi.

İZMİR İLİ, BERGAMA İLÇESİ, İNCECİKLER MAHALLESİ

(DUMANKAYA MEVKİ, KÖPRÜ KALINTISI, ÖLÇEK:1/2000)

139/2

88

81

79

483

482

66

105/2

105/1

82

83

80



107/8

107/1

94

66

65

90

107/5

65

97



: KORUNMA ALANI SINIRI

Kültür ve Turizm Bakanlıđından:

İZMİR 2 NUMARALI KÜLTÜR VARLIKLARINI

KORUMA BÖLGE KURULU

KARAR

35.02/1711

Toplantı Tarihi ve No : 13.09.2017-358

TOPLANTI YERİ

Karar Tarihi ve No : 13.09.2017-8705

İZMİR

İzmir ili, Bergama ilçesi, İncecikler Mahallesi, Dumanalanı mevkiinde bulunan alanın Arkeolojik sit potansiyeli taşıdığına ilişkin İzmir 2 Numaralı Kültür Varlıklarını Koruma Bölge Kurulu Müdürlüğünün 19.04.2017 tarihli ve 1546 sayılı yazısı ve eki kurum görüşü haritası; 2863 sayılı Kanunun 7. Maddesi geređi iletilen kurum görüşleri; Kurul Müdürlüğü uzmanlarınca hazırlanan 12.09.2017 tarihli ve 1146 sayı ile kayıtlı rapor okundu, ekleri incelendi, yapılan görüşmeler sonunda;

İzmir ili, Bergama ilçesi, İncecikler Mahallesi, Dumanalanı mevkiinde bulunan alanın kararımız eki 1/5000 ölçekli kadastral pafta üzerinde işaretlendiđi şekli ile 3. (üçüncü) Derece Arkeolojik sit olarak tescil edilmesine, ekli tescil fişinin uygun olduğuna karar verildi.

İZMİR İLİ, BERGAMA İLÇESİ, İNCECİKLER MAHALLESİ
(DUMANALANI MEVKİ, ANTİK YERLEŞİM ALANI, ÖLÇEK: 1/5000)



: III. DERECE ARKEOLOJİK SİT ALANI SINIRI

SAMSUN KÜLTÜR VARLIKLARINI

KORUMA BÖLGE KURULU

KARAR

55.04-1

Toplantı Tarihi ve No : 23.11.2017-201

TOPLANTI YERİ

Karar Tarihi ve No : 23.11.2017-4873

SAMSUN

Samsun İli, Bafra İlçesi, Hacınabi Mahallesi, Büyükcami Mahallesi, Cumhuriyet

Mahallesi, Gazipaşa Mahallesi, Tabakhane Mahallesi ile Çilhane Mahallesi'nde yer alan tescilli yapıların bulunduğu alanda yapılan kentsel sit alanı irdeleme çalışmalarına ilişkin; Samsun Kültür ve Tabiat Varlıklarını Koruma Bölge Kurulunun 15.04.2011 gün ve 3066 sayılı kararı, Samsun Kültür Varlıklarını Koruma Bölge Kurulunun 24.12.2014 gün ve 2229; 21.01.2015 gün ve 2298; 05.05.2016 gün ve 3414; 13.10.2016 gün ve 3809; 19.06.2017 gün ve 4475; 27.10.2017 gün ve 4829 sayılı kararları, Samsun Kültür Varlıklarını Koruma Bölge Kurulu Müdürlüğü uzmanlarının 08.06.2017 gün ve 146 sayılı raporu, Samsun Kültür Varlıklarını Koruma Bölge Kurulu Müdürlüğü uzmanlarının 07.11.2017 gün ve 479 sayılı dosya inceleme raporu okundu. Ekleri, konu ile ilgili bilgi ve belgeler incelendi. Yerinde yapılan incelemeler ve görüşmeler sonunda;

Samsun İli, Bafra İlçesi, Hacınabi Mahallesi, Büyükcami Mahallesi, Cumhuriyet Mahallesi, Gazipaşa Mahallesi, Tabakhane Mahallesi ile Çilhane Mahallesi'nde yer alan tescilli yapıların büyük bir kısmını içerisine alacak şekilde ekli 1/2000 ölçekli haritada 'kentsel sit alanı sınırı' içerisinde kalan alanın; 'Korunması Gerekli Taşınmaz Kültür Varlıklarının ve Sitlerin Tespit ve Tescili Hakkında Yönetmelik'te belirtilen "...Mimari, mahalli, tarihsel, estetik ve sanat özelliđi bulunan ve bir arada bulunmaları ve bir bütün olarak o yerleşmenin ait oldukları dönemin yaşam biçimini gelecek nesillere aktarmaları sebebiyle teker teker taşıdıkları kıymetten daha fazla kıymeti olan, kültürel ve tabii çevre elemanlarının (yapılar, bahçeler, bitki örtüleri, yerleşim dokuları, duvarlar, sokak ve meydanlar, v.b.) birlikte buldukları alanları,..." kentsel sit alanı potansiyeli taşıması sebebiyle; Bafra Merkez Kentsel Sit Alanı olarak tescil edilmesine,

Tescil edilen bu sit alanı sınırı ile aynı haritada belirtilen 'etkileşim-geçiş sahası sınırı' arasında kalan alanın da; adı geçen Yönetmelikte ifade edilen "...Korunması gerekli kültür varlıklarını ve sit alanlarını doğrudan etkileyen, sit bölgeleriyle bütünlük gösteren, daha önceden sit sınırları içindeyken sit sınırları dışına çıkarılmış veya sit sınırları dışında tutulmuş korunacak sokak, meydan, yapı grupları ve benzerlerinin yer aldığı, sit bölgeleri arasında kalmış, sitleri doğrudan etkileyen veya koruma amaçlı imar planlarının hazırlanma aşamasında göz önünde bulundurulması gereken alanları..." etkileşim-geçiş sahası potansiyeli taşıması sebebiyle; etkileşim-geçiş sahası olarak belirlenmesine karar verildi.

İL : SAMSUN
İLÇE : BAĞRA
DOSYA NO : 55.04/1

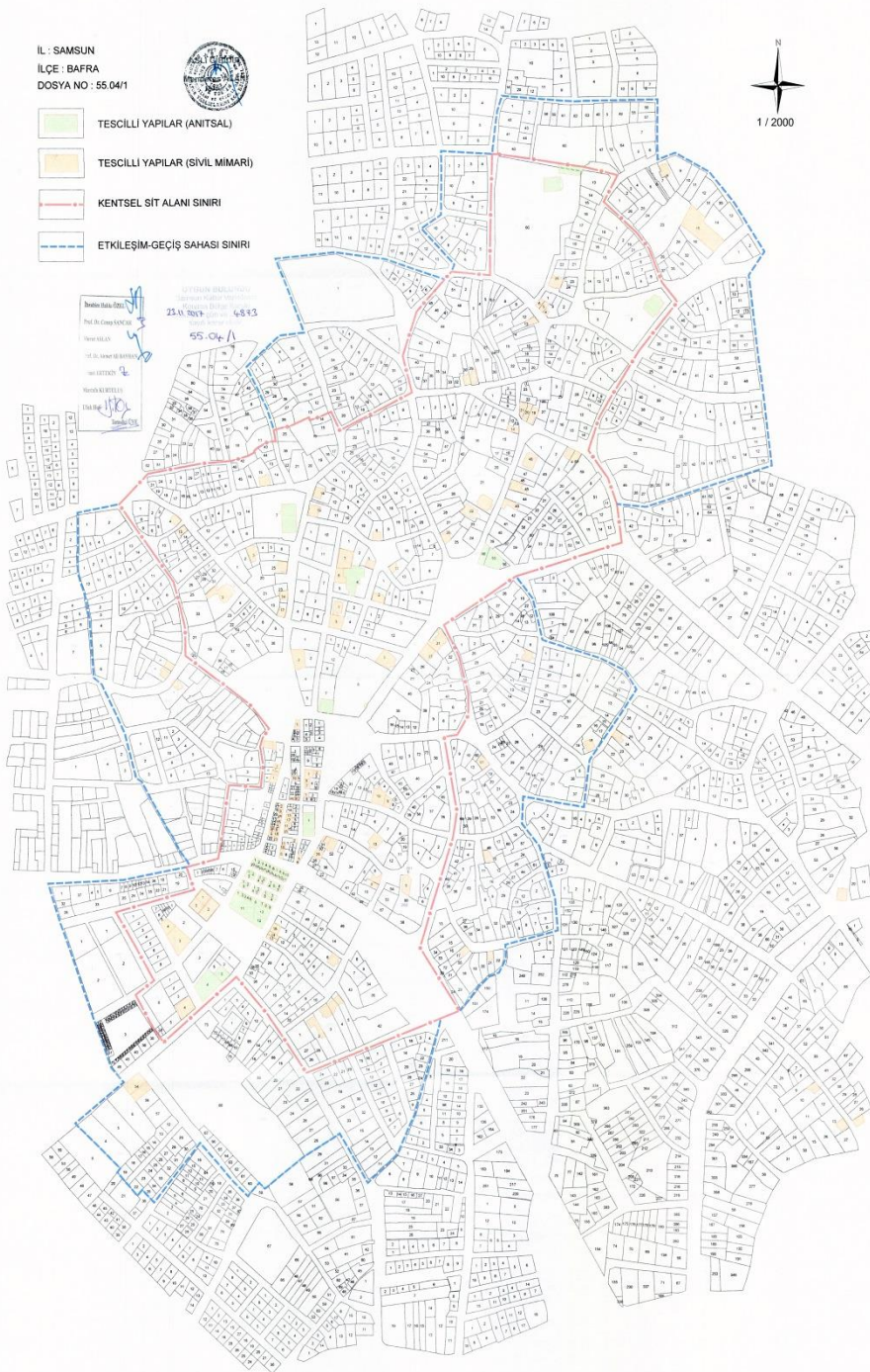


-  TESCİLLİ YAPILAR (ANTSAL)
-  TESCİLLİ YAPILAR (SİVİL MİMARİ)
-  KENTSEL SİT ALANI SINIRI
-  ETKİLEŞİM-GEÇİŞ SAHASI SINIRI



ŞEHİR PLANI
Prof. Dr. Gökhan KÖRÜKÇÜ
Mimarlık
M. H. İNANCI VE BAKIRLI
Mimarlık
SAMSUN
Etiler Mah. No: 100
55000

ŞEHİR PLANI
Şehircilik Bakanlığı
23.01.2023
6-5-9-3
55-04/1



Kültür ve Turizm Bakanlıđından:

SAMSUN KÜLTÜR VARLIKLARINI

KORUMA BÖLGE KURULU

KARAR

57.00.356

Toplantı Tarihi ve No : 22.11.2017-200

TOPLANTI YERİ

Karar Tarihi ve No : 22.11.2017-4857

SAMSUN

Sinop İli, Boyabat İlçesi, Gökçeagaçsakızı Köyü, Kartaltepe Mevkii sınırları içerisinde 216 ada, 1 parselde, Sinop Müze Müdürlüğü uzmanlarınca tespit edilen Antik Dönem yerleşim alanının III. Derece arkeolojik sit alanı olarak tescil edilmesine yönelik Sinop Valiliđi İl Kültür ve Turizm Müdürlüğünün 21.08.2017 gün ve 2671 sayılı yazısı, kurum görüşlerinin iletildiđi, Sinop Valiliđi İl Özel İdaresi Kültür ve Sosyal İşler Müdürlüğünün 29.09.2017 gün ve 10766 sayılı, Sinop Valiliđi Çevre ve Şehircilik İl Müdürlüğünün 25.09.2017 tarih ve 2903 sayılı, Devlet Su İşleri 7.Bölge Müdürlüğünün 26.10.2017 tarih ve 741138 sayılı yazıları, Samsun Kültür Varlıklarını Koruma Bölge Kurulu Müdürlüğü uzmanının 20.11.2017 tarih ve 506 sayılı dosya inceleme değerlendirme raporu okundu, ekleri ve ilgili dosyası incelendi, yapılan görüşmeler sonunda;

Sinop İli, Boyabat İlçesi, Gökçeagaçsakızı Köyü, Kartaltepe Mevkii sınırları içerisinde 216 ada, 1 parselde, Sinop Müze Müdürlüğü uzmanlarınca tespit edilen Antik Dönem yerleşim alanının ekli kadastral haritada sit sınırları işaretlendiđi şekilde 3386 ve 5226 sayılı yasalar ile deđişik 2863 sayılı yasa kapsamında III. derece arkeolojik sit alanı olarak tescil edilmesine, tapu kütüğünün beyanlar hanesine III. derece arkeolojik sit alanı şerhi konulmasına, kaçak kazı çukurlarının müze denetiminde kapatılmasına,

III. derece Arkeolojik Sit Alanında koruma amaçlı imar planı yapılıncaya kadar Koruma - Kullanma Şartları olarak, Kültür ve Tabiat Varlıklarını Koruma Yüksek Kurulu'nun 5.11.1999 gün ve 658 sayılı ilke kararındaki III. derece arkeolojik sit alanlarına ilişkin hükümlerin geçerli olduğuna karar verildi

İbrahim HANCI ÖZEL
Prof. Dr. CENGİZ SAĞCIAR
MURAT SİLİNS
Prof. Dr. NURİ ÖZBAŞKAN
TANER KURTULUŞ
TANER KURTULUŞ

216

KALTALTEPE
MENLİ ANTE
YERLEŞİM
MAHALLESİ

106

107

103

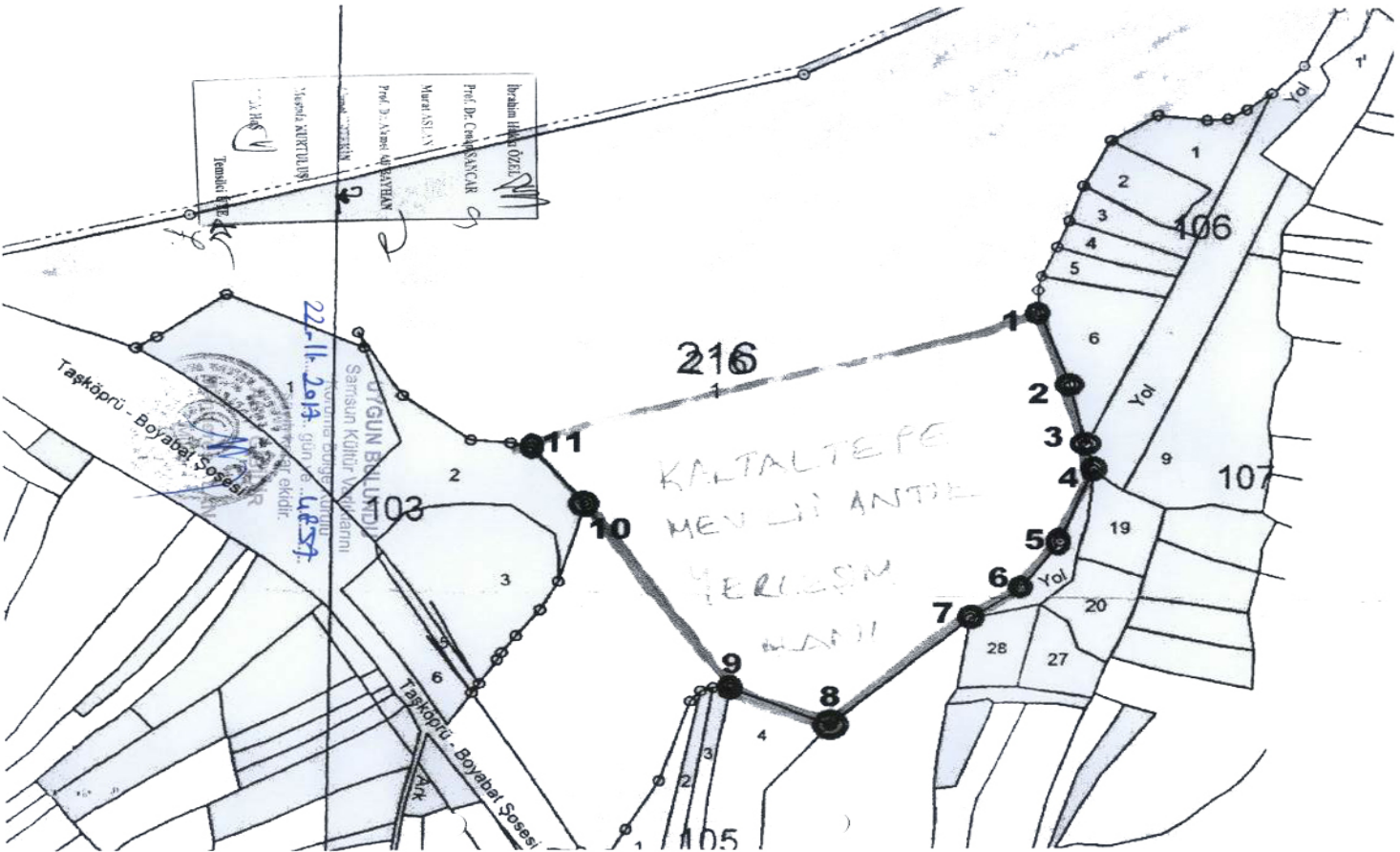
105

22-11-2019 gün ve 4637 sayılı karar ile ekidir.

UTGÜN BİLİMLERİ
Samsun Kültür Varlıklarını
Koruma Bölge Kurumu

Taşköprü - Boyabat Sosesi

Taşköprü - Boyabat Sosesi



ED-50 DATUMUNDA 6 DERECELİK KOORDİNAT LİSTESİ

NoktaNo	Y	X
1	383748.19	4611871.88
2	383765.50	4611826.28
3	383774.47	4611788.78
4	383778.60	4611772.75
5	383760.32	4611727.95
6	383738.11	4611698.48
7	383709.94	4611679.84
8	383635.28	4611612.06
9	383580.71	4611635.81
10	383500.73	4611750.56
11	383470.26	4611785.90

İbrahim Hakki ÖZEL

Prof. Dr. Cenap SANCAR

Murat ASLAN

Prof. Dr. Ahmet Ali BAYHAN

Ahmet ERTEKİN


Mustafa KURTULUŞ

Uğur Hoş

Temsilci ÜYE

İYİGÜN BULUNDU

22-11-2017 4857



BÖRNEK ÖZKARA
Tekniker

Kültür ve Turizm Bakanlıđından:

SAMSUN KÜLTÜR VARLIKLARINI

KORUMA BÖLGE KURULU

KARAR

57.04/44

Toplantı Tarihi ve No : 22.11.2017 -200

TOPLANTI YERİ

Karar Tarihi ve No : 22.11.2017-4864

SAMSUN

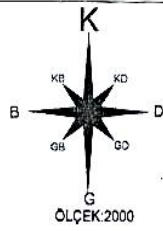
Sinop İli, Erfelek İlçesi, Meydanköyü Köyü, Avuluk Mevkii sınırları içerisinde 109 ada, 4,5 parsellerde, Sinop Müze Müdürlüğü uzmanlarınca tespit edilen Tümülsün I. Derece arkeolojik sit alanı olarak tescil edilmesine yönelik Sinop Valiliđi İl Kültür ve Turizm Müdürlüğü'nün 23.11.2016 gün ve 3812 sayılı yazısı, kurum görüşlerinin iletildiđi, Sinop Valiliđi İl özel İdaresi Kültür ve Sosyal İşler Müdürlüğü'nün 29.09.2017 gün ve 10766 sayılı, Sinop Valiliđi Çevre ve Şehircilik İl Müdürlüğü'nün 27.09.2017 tarih ve 2932 sayılı, Karayolları 7.Bölge Müdürlüğü'nün 27.09.2017 tarih ve 311537 sayılı, Devlet Su İşleri 7.Bölge Müdürlüğü'nün 02.11.2017 tarih ve 759993 sayılı yazıları, Samsun Kültür Varlıklarını Koruma Bölge Kurulu Müdürlüğü uzmanlarının 22.11.2017 tarih ve 353 sayılı raporu okundu, ekleri ve ilgili dosyası incelendi, yapılan görüşmeler sonunda;

Sinop İli, Erfelek İlçesi, Meydanköyü Köyü, Avuluk Mevkii sınırları içerisinde 109 ada, 4,5 parsellerde, Sinop Müze Müdürlüğü uzmanlarınca tespit edilen Tümülsün ekli 1/2000 ölçekli kadastral haritada sit sınırları işaretlendiđi şekilde 3386 ve 5226 sayılı yasalar ile deđişik 2863 sayılı yasa kapsamında I. derece arkeolojik sit alanı olarak tescil edilmesine, tapu kütüğü'nün beyanlar hanesine I. derece arkeolojik sit alanı şerhi konulmasına, kaçak kazı çukurlarının müze denetiminde kapatılmasına,

I. derece Arkeolojik Sit Alanında koruma amaçlı imar planı yapıncaya kadar, Koruma - Kullanma Şartları olarak, Kültür ve Tabiat Varlıklarını Koruma Yüksek Kurulu'nun 5.11.1999 gün ve 658 sayılı ilke kararındaki (Ek 07.04.2016 gün ve 562 sayılı ilke kararı ile birlikte) I. derece arkeolojik sit alanlarına ilişkin hükümlerin geçerli olduđuna karar verildi.

İL: SİNOP
İLÇESİ: ERFELEK
KOYU: MEYDAN
SIT TÜRÜ/DERECESİ: ARKEOLOJİK/1
DOSYA NO: 57.04/44

4638000
402600

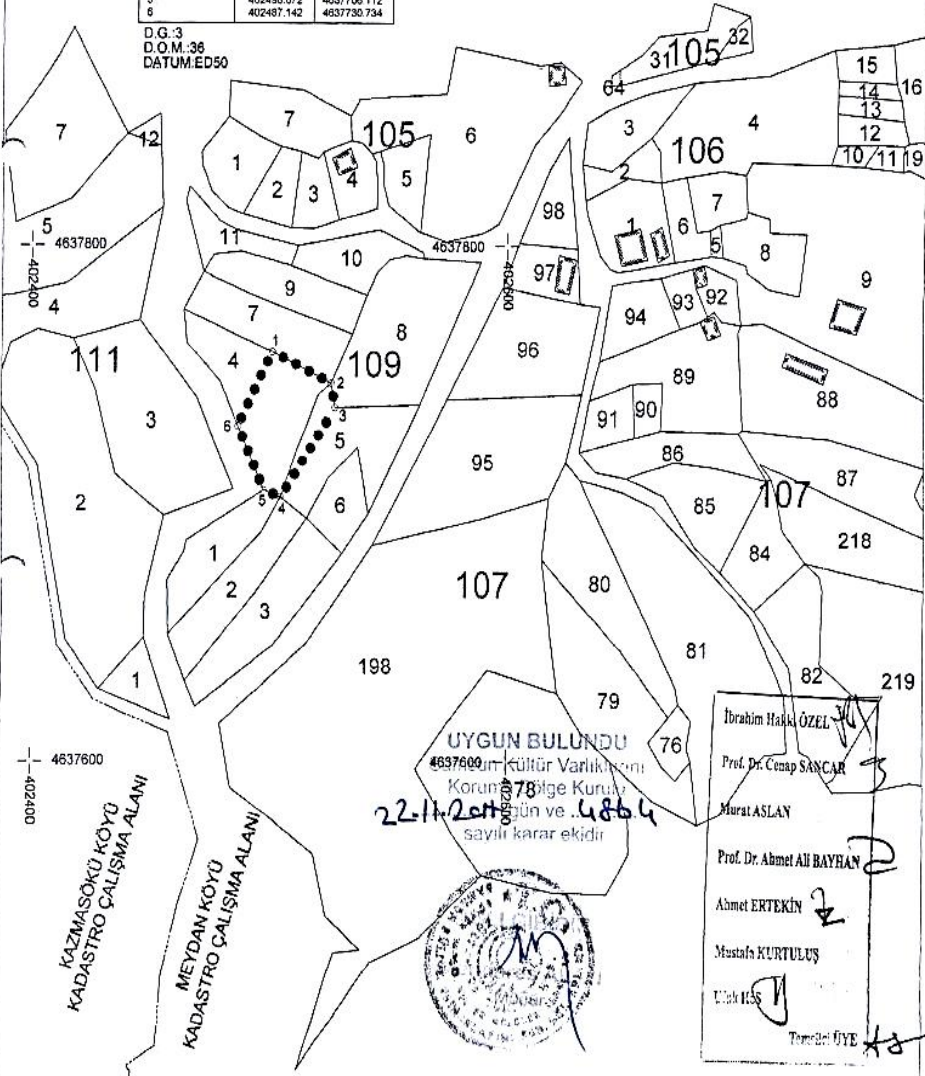


LEJANT

—	KADASTRO PARSELI
- - - -	KADASTRO ÇALIŞMA ALANI
●●●●	ARKEOLOJİK SİT ALANI

Nokta No	Y	X
1	402501.374	4637758.840
2	402525.875	4637746.757
3	402527.506	4637737.590
4	402505.175	4637703.508
5	402498.072	4637706.112
6	402487.142	4637730.734

D.G.: 3
D.O.M.: 36
DATUM: ED50



Kültür ve Turizm Bakanlıđından:

SAMSUN KÜLTÜR VARLIKLARINI KORUMA BÖLGE KURULU KARAR

57.00/47

Toplantı Tarihi ve No : 22.11.2017-200

TOPLANTI YERİ

Karar Tarihi ve No : 22.11.2017-4867

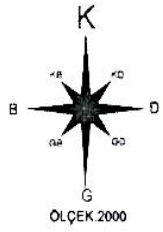
SAMSUN

Sinop İli, Erfelek İlçesi, Karacaköy Köyü, Köyaltı Mevkii, 105 ada, 4, 5, 6 parsellerde bulunan ve sit sınırları belirlenmemiş olan I. derece arkeolojik sit alanı olarak tescilli Yama Tepe Höyüğü'nün sit sınırlarının belirlenmesine dair Samsun Kültür Varlıklarını Koruma Bölge Kurulu Müdürlüğü uzmanlarının 20.11.2017 gün ve 354 sayılı raporu, kurum görüşlerinin iletildiđi, Sinop Valiliđi İl özel İdaresi Kültür ve Sosyal İşler Müdürlüğü'nün 29.09.2017 gün ve 10766 sayılı, Sinop Valiliđi Çevre ve Şehircilik İl Müdürlüğü'nün 25.09.2017 tarih ve 2906 sayılı, Devlet Su İşleri 7.Bölge Müdürlüğü'nün 02.11.2017 tarih ve 759993 sayılı yazıları, konuya ait Trabzon Kültür ve Tabiat Varlıklarını Koruma Bölge Kurulunun 01.11.1988 gün ve 99 sayılı kararı okundu, ekleri ve ilgili dosyası incelendi, yapılan görüşmeler sonunda;

Sinop İli, Erfelek İlçesi, Karacaköy Köyü, Köyaltı Mevkii, 105 ada, 4, 5, 6 parsellerde bulunan tescilli Yama Tepe Höyüğü'ne ait I. derece arkeolojik sit alanı sınırlarının ve koordinat değerlerinin ekli 1/2000 ölçekli haritada işaretlendiđi şekilde kabul edilmesine 105 ada, 4, 5, 6 parsellerin tapu kaydına "I. derece arkeolojik sit alanı" olduğuna dair kayıt konulmasına,

I. derece Arkeolojik Sit Alanında koruma amaçlı imar planı yapılıncaya kadar, Koruma - Kullanma Şartları olarak, Kültür ve Tabiat Varlıklarını Koruma Yüksek Kurulu'nun 5.11.1999 gün ve 658 sayılı ilke kararındaki (Ek 07.04.2016 gün ve 562 sayılı ilke kararı ile birlikte) I. derece arkeolojik sit alanlarına ilişkin hükümlerin geçerli olduğuna karar verildi.

İLİ: SİNOP
İLÇESİ: ERFELEK
KÖYÜ: KARACAKÖY
SIT TÜRÜ/DERECESİ: ARKEOLOJİK/1
DOSYA NO: 57.04/47

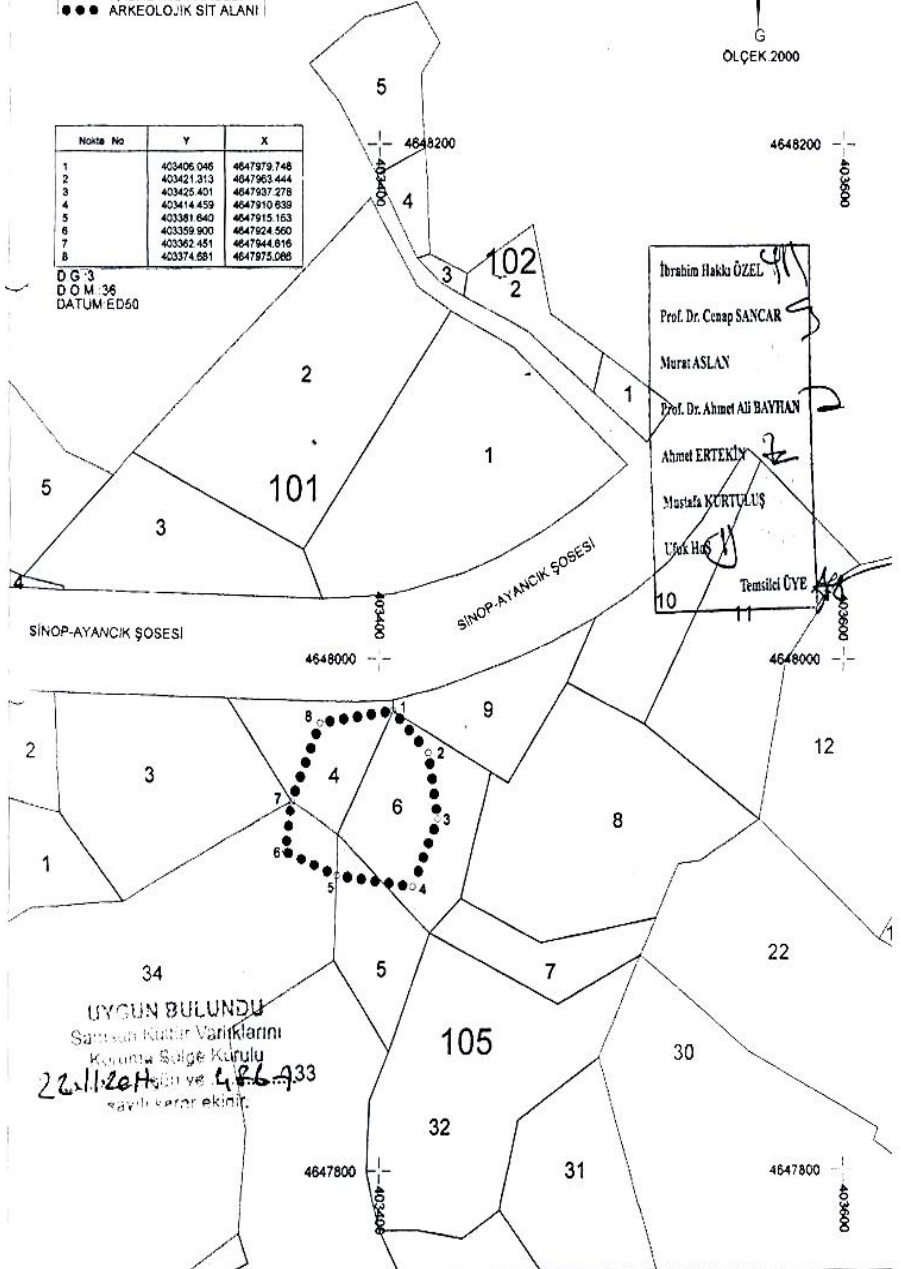


LEJANT

— KADASTRO PARSELI
●●● ARKEOLOJİK SIT ALANI

Nokta No	Y	X
1	403406.046	4647979.748
2	403421.313	4647963.444
3	403425.401	4647937.278
4	403414.459	4647910.639
5	403381.840	4647915.163
6	403359.900	4647924.560
7	403362.451	4647944.816
8	403374.681	4647975.088

D G 3
D O M 36
DATUM ED60



İbrahim Hakkı ÖZEL
Prof. Dr. Cevat SANCAR
Murat ASLAN
Prof. Dr. Ahmet Ali BAYHAN
Ahmet ERTEKLY
Mustafa NURULLUŞ
Ufuk HAN
Temsilci ÜYE

UYGUN BULUNDU
Samsun Kültür Varlıklarını
Koruma Bölge Kurulu
22.11.2011 tarih ve 4.86.933
sayılı karar ekinidir.

Kültür ve Turizm Bakanlıđından:

SAMSUN KÜLTÜR VARLIKLARINI

KORUMA BÖLGE KURULU

KARAR

57.00/46

Toplantı Tarihi ve No : 22.11.2017-200

TOPLANTI YERİ

Karar Tarihi ve No : 22.11.2017-4866

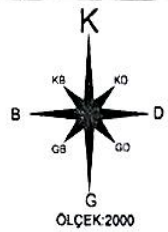
SAMSUN

Sinop İli, Erfelek İlçesi, Kazmasökö Köyü, 107 ada, 4, 5, 7, 8, 9 parsellerde bulunan ve sit sınırları belirlenmemiş olan, I. derece arkeolojik sit alanı olarak tescilli Sarı Mustafa Höyüğü'nün sit sınırlarının belirlenmesine dair Samsun Kültür Varlıklarını Koruma Bölge Kurulu Müdürlüğü uzmanlarının 20.11.2017 gün ve 351 sayılı raporu, kurum görüşlerinin iletildiđi, Sinop Valiliđi İl özel İdaresi Kültür ve Sosyal İşler Müdürlüğünün 29.09.2017 gün ve 10766 sayılı, Sinop Valiliđi Çevre ve Şehircilik İl Müdürlüğünün 25.09.2017 tarih ve 2899 sayılı, Karayolları 7.Bölge Müdürlüğünün 27.09.2017 tarih ve 311536 sayılı, Devlet Su İşleri 7.Bölge Müdürlüğünün 02.11.2017 tarih ve 759993 sayılı yazıları, konuya ait Trabzon Kültür ve Tabiat Varlıklarını Koruma Bölge Kurulunun 01.11.1989 gün ve 452 sayılı kararı okundu, ekleri ve ilgili dosyası incelendi, yapılan görüşmeler sonunda;

Sinop İli, Erfelek İlçesi, Kazmasökö Köyü, 107 ada, 4, 5, 7, 8, 9 parsellerde bulunan tescilli Sarı Mustafa Höyüğü'ne ait I. derece arkeolojik sit alanı sınırlarının ve koordinat değerlerinin ekli 1/2000 ölçekli haritada işaretlendiđi şekilde kabul edilmesine 107 ada, 4, 5, 7, 8, 9 parsellerin tapu kaydına "I. derece arkeolojik sit alanı" olduđuna dair kayıt konulmasına,

I. derece Arkeolojik Sit Alanında koruma amaçlı imar planı yapıncaya kadar, Koruma - Kullanma Şartları olarak, Kültür ve Tabiat Varlıklarını Koruma Yüksek Kurulu'nun 5.11.1999 gün ve 658 sayılı ilke kararındaki (Ek 07.04.2016 gün ve 562 sayılı ilke kararı ile birlikte) I. derece arkeolojik sit alanlarına ilişkin hükümlerin geçerli olduđuna karar verildi.

İLİ: SINOP
İLÇESİ: ERFELEK
KÖYÜ: KAZMASÖKÜ
SIT TÜRÜ/DERECESİ: ARKEOLOJİK/1
DOSYA NO: 57.04/46



LEJANT

—	KADASTRO PARSELI
- - -	KADASTRO ÇALIŞMA ALANI
●●●●	ARKEOLOJİK SIT ALANI

4637800
402200

4637800
402400

Nokta No	Y	X
1	402343.020	4637583.650
2	402396.020	4637621.710
3	402415.821	4637582.791
4	402438.519	4637554.965
5	402451.060	4637519.302
6	402448.580	4637494.590
7	402433.500	4637485.560
8	402405.050	4637490.820
9	402390.830	4637487.240
10	402368.050	4637465.070
11	402371.880	4637477.740
12	402380.170	4637505.670
13	402382.870	4637524.510
14	402380.650	4637528.270
15	402371.130	4637534.220
16	402352.730	4637536.630
17	402336.520	4637534.510
18	402359.880	4637574.030
19	402355.780	4637577.010

D.G.: 3
D.O.M.: 36
DATUM: ED50

MEYDAN KOYÜ
KADASTRO ÇALIŞMA ALANI

KAZMASÖKÜ KÖYÜ
KADASTRO ÇALIŞMA ALANI

MEYDAN KOYÜ
KADASTRO ÇALIŞMA ALANI

UYGUN BULUNDU
Sanısın Kùltür Varlıklarını
Koruma Bölge Kurulu
22.11.2011 gün ve ...4866...
sayılı karar ektidir.

Arşim Hakkı ÖZEL
Prof. Dr. Cengiz SANCAR
Murat ASLAN
Prof. Dr. Ahmet Ali BAYHAN
Ahmet ERTEKİN
Mustafa KURTULUŞ
Türk Hoş
Temsilci ÜYE

Kültür ve Turizm Bakanlıđından:

**SAMSUN KÜLTÜR VARLIKLARINI
KORUMA BÖLGE KURULU
KARAR**

57.00/45

Toplantı Tarihi ve No : 22.11.2017-200

TOPLANTI YERİ

Karar Tarihi ve No : 22.11.2017-4865

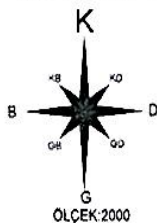
SAMSUN

Sinop İli, Erfelek İlçesi, Kirenpara Mahallesi, 98 ada, 1 parselde bulunan ve sit sınırları belirlenmemiş olan, I. derece arkeolojik sit alanı olarak tescilli Üvez Yanı Höyüğü'nün sit sınırlarının belirlenmesine dair Samsun Kültür Varlıklarını Koruma Bölge Kurulu Müdürlüğü uzmanlarının 20.11.2017 gün ve 352 sayılı raporu, kurum görüşlerinin iletildiđi, Karayolları 7.Bölge Müdürlüğü'nün 21.09.2017 tarih ve 303055 sayılı, Sinop Valiliđi Çevre ve Şehircilik İl Müdürlüğü'nün 28.09.2017 tarih ve 2948 sayılı, Devlet Su İşleri 7.Bölge Müdürlüğü'nün 02.11.2017 tarih ve 75999 sayılı yazıları, konuya ait Trabzon Kültür ve Tabiat Varlıklarını Koruma Bölge Kurulunun 26.08.1988 gün ve 99 sayılı kararı okundu, ekleri ve ilgili dosyası incelendi, yapılan görüşmeler sonunda;

Sinop İli, Erfelek İlçesi, Kirenpara Mahallesi, 98 ada, 1 parselde bulunan tescilli Üvez Yanı Höyüğü'ne ait I. derece arkeolojik sit alanı sınırlarının ve koordinat değerlerinin ekli 1/2000 ölçekli haritada işaretlendiđi şekilde kabul edilmesine, 98 ada, 1 parselin tapu kaydına "I. derece arkeolojik sit alanı" olduğuna dair kayıt konulmasına,

I. derece Arkeolojik Sit Alanında koruma amaçlı imar planı yapılıncaya kadar, Koruma - Kullanma Şartları olarak, Kültür ve Tabiat Varlıklarını Koruma Yüksek Kurulu'nun 5.11.1999 gün ve 658 sayılı ilke kararındaki (Ek 07.04.2016 gün ve 562 sayılı ilke kararı ile birlikte) I. derece arkeolojik sit alanlarına ilişkin hükümlerin geçerli olduğuna karar verildi.

İLİ: SİNOP
İLÇESİ: ERFELEK
MAHALLE: KİRENPARA
SİT TÜRÜ/DERECESİ: ARKEOLOJİK/1
DOSYA NO: 57.04/45

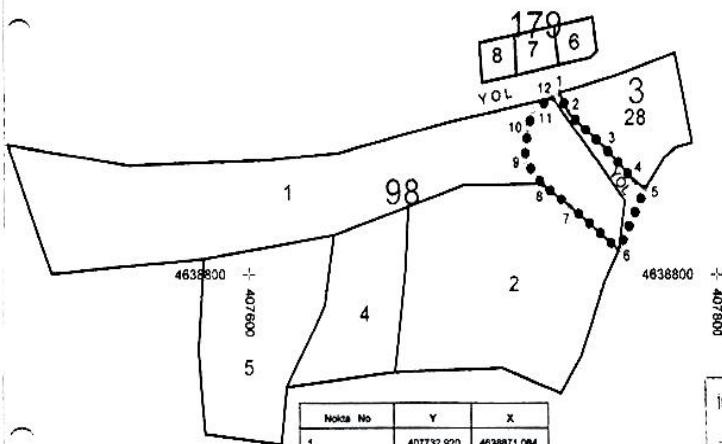


4639000 +
407800

4639000 +
407800

LEJANT

— KADASTRO PARSELI
●●●●● ARKEOLOJİK SİT ALANI



No	Y	X
1	407732.920	4638871.084
2	407736.973	4638963.275
3	407751.935	4638849.901
4	407765.251	4638836.439
5	407769.647	4638933.770
6	407758.161	4638979.541
7	407737.708	4638926.522
8	407725.469	4638935.507
9	407717.982	4638844.584
10	407719.436	4638857.544
11	407721.580	4638864.471
12	407730.054	4638969.047

D.G. 3
D.O.M 36
DATUM ED50



İbrahim Hakkı ÖZEL
Prof. Dr. Cenap SANCAR
Murat ASLAN
Prof. Dr. Ahmet Ali BAYHAN
Ahmet ERTEKİN
MUSTAFA NURTULLUŞ
Uluk H...
Temsilci ÜYE

UYGUN GÖRÜLDÜ

Samsun Kültür Varlıklarını
Koruma Bölge Kurulu

22.11.2014 gün ve 4065...

sayılı karar ile dir.

4638600 +
407800

SAMSUN KÜLTÜR VARLIKLARINI

KORUMA BÖLGE KURULU

KARAR

57.00/1

Toplantı Tarihi ve No : 22.11.2017-200

TOPLANTI YERİ

Karar Tarihi ve No : 22.11.2017-4848

SAMSUN

Sinop İli, Merkez, Camikebir, Kaleyazısı ve Meydankapı Mahalleleri'nde bulunan tescilli yapıları içerisine alacak şekilde, Samsun Kültür ve Tabiat Varlıklarını Koruma Bölge Kurulunun 15.01.2011 gün ve 2963 sayılı kararıyla tescil edilen cezaevi ve yakın çevresi kentsel ve III. derece arkeolojik sit alanı ile Samsun Kültür Varlıklarını Koruma Bölge Kurulunun 14.10.2016 gün ve 3828 sayılı kararıyla tescil edilen kale içi güney bölümü kentsel ve III. derece arkeolojik sit alanının birleştirmesi suretiyle belirlenen alanın kaleiçi kuzey bölümü kentsel ve III. derece arkeolojik sit alanı olarak tescil önerisine ilişkin; Sinop Valiliği İl Kültür ve Turizm Müdürlüğü'nün 12.07.2017 gün ve 2283 sayılı yazısı, Sinop Belediyesi İmar ve Şehircilik Müdürlüğü'nün 15.08.2017 gün ve 3401; 05.10.2017 gün ve 3869 sayılı yazıları, Samsun Kültür ve Tabiat Varlıklarını Koruma Bölge Kurulunun 15.01.2011 gün ve 2963 sayılı kararı, Samsun Kültür Varlıklarını Koruma Bölge Kurulunun 14.10.2016 gün ve 3828; 26.05.2017 gün ve 4441 sayılı kararları, Samsun Kültür Varlıklarını Koruma Bölge Kurulu Müdürlüğü uzmanının 10.11.2017 gün ve 480 sayılı dosya inceleme raporu okundu. Ekleri konu ile ilgili bilgi ve belgeler incelendi. Yapılan görüşmeler sonunda;

Sinop İli, Merkez, Camikebir, Kaleyazısı ve Meydankapı Mahalleleri'nde bulunan tescilli yapıları içerisine alacak şekilde, ekli 1/2000 ölçekli haritada sınırları belirtilen alanın; 'Korunması Gerekli Taşınmaz Kültür Varlıklarının ve Sitlerin Tespit ve Tescili Hakkında Yönetmelik'te belirtilen "...Mimari, mahalli, tarihsel, estetik ve sanat özelliği bulunan ve bir arada bulunmaları ve bir bütün olarak o yerleşmenin ait oldukları dönemin yaşam biçimini gelecek nesillere aktarmaları sebebiyle teker teker taşıdıkları kıymetten daha fazla kıymeti olan, kültürel ve tabii çevre elemanlarının (yapılar, bahçeler, bitki örtüleri, yerleşim dokuları, duvarlar, sokak ve meydanlar, v.b.) birlikte buldukları alanları,..." kentsel sit alanı ile "...İnsanlığın varoluşundan günümüze kadar ulaşan eski uygarlıkların yer altında, yer üstünde ve su altındaki ürünlerini, yaşadıkları devirlerin sosyal, ekonomik ve kültürel özelliklerini yansıtan her türlü kültür varlığının yer aldığı yerleşmeler ve alanları,..." arkeolojik sit alanı potansiyeli taşıması sebebiyle; Sinop Kaleiçi Kuzey Bölümü Kentsel ve III. Derece Arkeolojik Sit Alanı olarak tescil edilmesine,

Tescil edilen sit alanındaki her ölçekteki plan uygulamasının durdurulmasına, 3 yıl içerisinde koruma amaçlı imar planının hazırlanarak Kurulumuza sunulmasına gerektiğine karar verildi.

KENTSEL VE 3. DERECE ARKEOLOJİK
SIT ALANI SINIRI KOORDİNATLARI

NO	Y	X	NO	Y	X	NO	Y	X	NO	Y	X
1	429132.044	465472.127	2	429134.419	465375.981	3	429134.001	465399.391	4	429134.000	465399.391
5	429179.860	465372.703	6	429180.913	465372.801	7	429179.347	465374.374	8	429179.347	465374.374
9	429182.250	465369.890	10	429182.250	465369.890	11	429182.250	465369.890	12	429182.250	465369.890
13	429172.254	465318.800	14	429172.254	465318.800	15	429172.254	465318.800	16	429172.254	465318.800
17	429183.413	465341.359	18	429183.413	465341.359	19	429183.413	465341.359	20	429183.413	465341.359
21	429183.413	465341.359	22	429183.413	465341.359	23	429183.413	465341.359	24	429183.413	465341.359
25	429182.250	465318.800	26	429182.250	465318.800	27	429182.250	465318.800	28	429182.250	465318.800
29	429184.413	465318.800	30	429184.413	465318.800	31	429184.413	465318.800	32	429184.413	465318.800
33	429171.111	465370.543	34	429171.111	465370.543	35	429171.111	465370.543	36	429171.111	465370.543
37	429171.111	465370.543	38	429171.111	465370.543	39	429171.111	465370.543	40	429171.111	465370.543
41	429171.111	465370.543	42	429171.111	465370.543	43	429171.111	465370.543	44	429171.111	465370.543
45	429171.111	465370.543	46	429171.111	465370.543	47	429171.111	465370.543	48	429171.111	465370.543
49	429171.111	465370.543	50	429171.111	465370.543	51	429171.111	465370.543	52	429171.111	465370.543
53	429138.257	465321.870	54	429138.257	465321.870	55	429138.257	465321.870	56	429138.257	465321.870
57	429137.250	465321.870	58	429137.250	465321.870	59	429137.250	465321.870	60	429137.250	465321.870
61	429147.250	465342.100	62	429147.250	465342.100	63	429147.250	465342.100	64	429147.250	465342.100
65	429147.250	465342.100	66	429147.250	465342.100	67	429147.250	465342.100	68	429147.250	465342.100
69	429147.250	465342.100	70	429147.250	465342.100	71	429147.250	465342.100	72	429147.250	465342.100



1/2000

UTM3, DATUM ED50, MERKEZİ MERİDYEN 36, DILIM NO:36

57.00/1

UYGUN BULUNDU

Samsun Kültür Varlıklarını
Koruma Bölge Kurulu

22.11.2013 gün ve 338/2013
sayılı karar ektir.

İL: SİNOP


İLÇE: MERKEZ

MAHALLE: CAMİKEBİR MAHALLESİ

TÜRÜ: KENTSEL VE 3. DERECE ARKEOLOJİK SİT ALANI

DOSYA NO: 57.00/154

— KENTSEL VE 3. DERECE AREOLOJİK



4655200

4655200

4655200

4655000

4655000

4655000

Kültür ve Turizm Bakanlıđından:

AYDIN KÜLTÜR VARLIKLARINI

KORUMA BÖLGE KURULU

KARAR

TOPLANTI TARİHİ VE NO : 23.08.2017 - 167

20.11.359

KARAR TARİHİ VE NO : 23.08.2017 - 6958

Toplantı Yeri

AYDIN

Denizli İli, Merkezefendi İlçesi, Karahasanlı Mahallesi, Asar Mevkii'nde tespit edilen Roma Dönemi yerleşim alanının; 2863 sayılı Kültür ve Tabiat Varlıklarını Koruma Kanunu kapsamında "Korunması Gerekli Taşınmaz Kültür Varlığı" özelliđi gösterdiği gerekçesiyle hazırlanan sit fişi ve 1/5.000 ölçekli harita üzerinde sınırları belirlendiđi şekliyle I. Derece Arkeolojik Sit olarak tescil önerisine ilişkin; Denizli Valiliđi İl Kültür ve Turizm Müdürlüğü'nün 28.02.2017 tarih ve 1017 sayılı yazısı ve ekleri; Denizli Müze Müdürlüğü Uzmanlarınca hazırlanan 21.02.2017 tarihli rapor ile Aydın Kültür Varlıklarını Koruma Bölge Kurulu Müdürlüğü Uzmanlarınca hazırlanan 22.08.2017 tarihli rapor okundu. Ekleri ve konuya ilişkin tüm bilgi ve belgeler incelendi. Yapılan görüşmeler sonucunda;

Denizli İli, Merkezefendi İlçesi, Karahasanlı Mahallesi, Asar Mevkii'nde tespit edilen Roma Dönemi yerleşim alanının; 2863 sayılı Kültür ve Tabiat Varlıklarını Koruma Kanunu kapsamında "Korunması Gerekli Taşınmaz Kültür Varlığı" özelliđi gösterdiğinden, kararımız eki sit fişi ve 1/2500 ölçekli haritada sınırları belirlendiđi şekilde I. Derece Arkeolojik Sit olarak tescilinin uygun olduğuna, Kültür ve Tabiat Varlıklarını Koruma Yüksek Kurulu'nun 05.11.1999 tarih ve 658 sayılı ilke kararı gereğince sit sınırları içerisinde yapılacak her türlü uygulama öncesinde Kurulumuzdan izin alınması gerektiđine,

Ayrıca, Denizli İli, Merkezefendi İlçesi, Karahasanlı Mahallesi, Asar Mevkii, tapunun 260 ve 261 parsel numarasında kayıtlı taşınmazda kaçak kazı yapan ve yaptıranlar hakkında suç duyurusunda bulunulmasına karar verildi.

AVRUPA KONSEYİ	DOĞAL VE KÜLTÜREL VARLIKLARI KORUMA ENVANTERİ	D.K.V.K.E.	ENVANTER NO:	KÜLTÜR VARLIKLARI ENVANTERİ
TÜRKİYE	KÜLTÜR VARLIKLARI VE MÜZELER GENEL MÜDÜRLÜĞÜ	SİT	HARİTA NO:	BAKANLIĞI
İL: DENİZLİ	İLÇE: MERKEZEFENEVİ YA MEVKİİ	KARAHASANLI	KADASTRO	ADA-PARSEL: 0-260 ve 261
ADİ:	KARAHASANLI I. DERECE ARKEOLOJİK ALANI			
GENEL TANIM:	İlimiz, Merkezefendi İlçesi, Karahasanlı Mahallesi, Asar Mevkii ve tapunun 260 ve 261 parselde kaçak kazı çukurunda duvar bloklarının bulunması ve alanın tamamına dağılmış muhtelif dönemlere ait çok fazla seramik parçaları bulunduğu tespit edilmiştir.			
ŞİMDİKİ TEHLİKELER:	Kaçak kazılar ve tarım faaliyetleri.			
ŞİMDİKİ DURUM:				
SİT POTANSİYELİ:	Arkeolojik Yerleşim	KORUMA DEREJESİ:	I	
ŞİMDİKİ KORUMA:	Yük	HAZIRLAYANLAR:	Dilç BOR Savaş GÖRBÜZ Arkeolog Sanat Tarihçisi	
ÖNERİLEN KORUMA:	I. Derece Arkeolojik	KONTROL EDEN:	H. Hüseyin BAYRAL Müze Müdürü	
YAYIN DİZİNİ:		G.M.E.A.Y.K. KARARLARINDA:	.02.2017	
GÖZLEMLER:		REVİZYON:		
		G.M.E.A.Y.K. ONAYI:		

HARİTALAR, FOTOĞRAFLAR:



DENİZLİ İLİ, MERKEZEFENDİ İLÇESİ,
ARAHANANLI MAH. I. DERECE ARKEOLOJİK SİT HARİTASI

