

မာတိကာ

စဉ်	အကြောင်းအရာ	စာမျက်နှာ	
		မှ	ထိ
	မြေပုံ		
	အခန်း (၁) နိဒါန်းနှင့်ဒေသသမိုင်း		
၁။	နိဒါန်း	၁	-
၂။	ဒေသသမိုင်းအကျဉ်း	၁	၂
	အခန်း(၂) ပထဝီဝင်အနေအထား		
၃။	တည်နေရာနှင့်အကျယ်အဝန်း	၂	-
၄။	နယ်နိမိတ်	၂	-
၅။	မြေမျက်နှာသွင်ပြင်	၂	-
၆။	ရေဆင်း	၃	-
၇။	ပင်လယ်ရေမျက်နှာပြင်အထက်အမြင့်	၃	-
	အခန်း(၃) ရာသီဥတုနှင့်သဘာဝပတ်ဝန်းကျင်		
၈။	ရာသီဥတု	၃	-
၉။	သဘာဝပေါက်ပင်များ	၄	-
၁၀	တောရိုင်းတိရိစ္ဆာန်များ	၄	-
။			
၁၁	သဘာဝပတ်ဝန်းကျင်လက်ရှိအခြေအနေ	၄	-
။			

၁၂။	သဘာဝပတ်ဝန်းကျင်ထိန်းသိမ်းရေးလုပ်ငန်းများ	၄	-
၁၃။	သဘာဝဘေးအန္တရာယ်ကျရောက်မှု	၄	-
	<b>အခန်း(၄) လူဦးရေဆိုင်ရာအချက်အလက်များ</b>		
၁၄။	နေထိုင်သည့်တိုင်းရင်းသားလူမျိုးစုများ	၅	-
၁၅။	အိမ်ခြေ/အိမ်ထောင်စု/လူဦးရေ (က)အိမ်ခြေ/အိမ်ထောင်စု (ခ) လူဦးရေ	၆	-
စဉ်	အကြောင်းအရာ	စာမျက်နှာ	
		မှ	ထိ
၁၆။	လူဦးရေတိုးနှုန်းနှင့်ကျား/မအချိုး (က)လူဦးရေတိုးနှုန်းနှင့်ကျား/မအချိုး (ခ)မွေးဖွား၊သေဆုံး၊ပြောင်းဝင်၊ပြောင်းထွက် လူဦးရေ	၇	-
၁၇။	ကိုးကွယ်သည့်ဘာသာ	၇	-
၁၈။	နိုင်ငံခြားသားများ နေထိုင်မှု	၈	-
	<b>အခန်း(၅) အုပ်ချုပ်ရေးဆိုင်ရာအချက်အလက်များ</b>		
၁၉။	အုပ်ချုပ်ရေးနယ်မြေဖွဲ့စည်းမှု	၈	-

။			
၂၀။	ရွေးကောက်ပွဲဆိုင်ရာကိစ္စရပ်များ ။ (က)မြို့နယ်ရွေးကောက်ပွဲကော်မရှင် အဖွဲ့ခွဲ အဖွဲ့ဝင်စာရင်း (ခ)ဆန္ဒမဲပေးပိုင်ခွင့်ရှိသူဦးရေ (ဂ)နိုင်ငံရေးပါတီများ (ဃ) ရွေးချယ်ခံရသောလွှတ်တော်ကိုယ်စားလှယ် များ	၈	၁၀
	<b>အခန်း(၆)</b> <b>စီးပွားရေးဆိုင်ရာအချက်အလက်များ</b>		
၂၁။	စီးပွားရေးဆိုင်ရာ ခြုံငုံသုံးသပ်ချက်	၁၀	-
၂၂။	မြေအသုံးချမှု	၁၁	-
၂၃။	ဆည်မြောင်းတာဝန်များနှင့်ဆည်ရေသောက် ဧရိယာ (က)အစိုးရဆည်များ (ခ)ကိုယ်အားကိုယ်ကိုးဆည်များ (ဂ)မြစ်ရေတင်စီမံကိန်းများ (ဃ)တာဝန်များ/ရေထိန်းတံခါး	၁၂	၁၆

စဉ်	အကြောင်းအရာ	စာမျက်နှာ	
		မှ	ထိ
၂၄။	စိုက်ပျိုးရေးလုပ်ငန်း (က)အဓိကသီးနှံ(၁၀)မျိုးစိုက်ပျိုးထုတ်လုပ်မှု	၁၇	၂၁

	<p>(ခ)နှစ်ရှည်သီးနှံစိုက်ပျိုးမှုအခြေအနေ</p> <p>(ဂ)အခြားဈေးကွက်ဝင်သီးနှံများစိုက်ပျိုးထုတ်လုပ်မှု</p> <p>(ဃ)လယ်ယာသုံးစက်ကိရိယာသုံးစွဲမှုအခြေအနေ</p> <p>(င)လယ်ယာသုံးထယ်၊ထွန်နှင့်ကျွဲ၊နွားကောင်ရေ</p> <p>(စ)ဒေသတွင်းဆန်ဖူလုံမှုရာခိုင်နှုန်း</p> <p>(ဆ)ဒေသတွင်းဆီဖူလုံမှုရာခိုင်နှုန်း</p>		
၂၅ ။	<p>မွေးမြူရေးလုပ်ငန်းများ</p> <p>(က)မွေးမြူရေးဇုန်များ</p> <p>(ခ)မြို့နယ်မွေးမြူရေး(ကောင်ရေ)</p> <p>(ဂ)မြို့နယ်အသားထုတ်လုပ်မှု(ပိဿာ)</p> <p>(ဃ)မြို့နယ်ကြက်၊ဘဲ၊ငှက်၊ငှက်ထုတ်လုပ်မှု(လုံး)</p> <p>(င)မြို့နယ်နို့ထွက်ပစ္စည်းထုတ်လုပ်မှု</p> <p>(စ)မြို့နယ်ငါး၊ပုစွန်မွေးမြူမှုအခြေအနေ</p> <p>(ဆ)ရေချို၊ရေငန်ငါးဖမ်းလုပ်ငန်းမှအသားထုတ်လုပ်မှု (တန်)</p>	၂၁	၂၂
၂၆ ။	<p>စက်မှုလက်မှုလုပ်ငန်း</p> <p>(က)စက်မှုဇုန်များ</p> <p>(ခ)မြို့နယ်ရှိ စက်ရုံများ</p> <p>(ဂ)မြို့နယ်ရှိ အလုပ်ရုံများ</p> <p>(ဃ)အိမ်တွင်းစက်မှုလက်မှုလုပ်ငန်းများ</p>	၂၃	၂၅

စဉ်	အကြောင်းအရာ	စာမျက်နှာ	
		မှ	ထိ
၂၇ ။	သစ်တောလုပ်ငန်းဆောင်ရွက်မှုအခြေအနေ (က)သစ်တောများ (ခ)စီးပွားဖြစ်သစ်တောစိုက်ခင်း (ဂ)သစ်ထုတ်လုပ်မှု (ဃ)သစ်တောထွက်ပစ္စည်းများ	၂၅	၂၇
၂၈ ။	တွင်းထွက်ပစ္စည်း ထုတ်လုပ်မှုလုပ်ငန်း (က)ခါတ်သတ္တုတူးဖော်ထုတ်လုပ်မှု (ခ)ကျောက်မျက်တူးဖော်ထုတ်လုပ်မှု	၂၈	-
၂၉ ။	စွမ်းအင်နှင့်လျှပ်စစ်ကဏ္ဍ (က)ခါတ်ဆီ/ဒီဇယ်အရောင်းဆိုင် (ခ)သဘာဝခါတ်ငွေ့ပိုက်လိုင်း	၂၉	၃၀
၃၀ ။	ပို့ဆောင်ရေးနှင့်လမ်းပန်းဆက်သွယ်ရေးလုပ်ငန်း (က)လေကြောင်းလမ်း (ခ)ရေကြောင်းလမ်း (ဂ)ရထားလမ်းနှင့်ဘူတာရုံများ (ဃ)ကားဂိတ်များ	၃၀	၃၁
၃၁ ။	ပြည်သူ့ဆောက်လုပ်ရေးလုပ်ငန်းများ (က)ကားလမ်းများ (ခ)မြို့နယ်ချင်းဆက်လမ်းများ (ဂ)တံတားများ	၃၂	၃၇

	(ဃ)လမ်းတံတားသုံးစက်ကိရိယာများ (င)လမ်း/တံတားအသုံးပြုခကောက်ခံသည့်လုပ်ငန်း		
--	--	--	--

စဉ်	အကြောင်းအရာ	စာမျက်နှာ	
		မှ	ထိ
၃၂ ။	ဟိုတယ်နှင့်ခရီးသွားလုပ်ငန်း (က)ဟိုတယ်/မိုတယ်/အင်း/တည်းခိုခန်းစာရင်း (ခ)ကမ်းခြေနှင့်အပန်းဖြေနေရာများ	၃၇	၃၈
၃၃ ။	သမဝါယမအသင်းများ	၃၈	-
၃၄ ။	စီးပွားရေးဆိုင်ရာအခြေခံအဆောက်အဦများ (က)ကုမ္ပဏီများ၊ ကုန်စည်ဒိုင်များ၊ ပွဲရုံများ၊ ဈေး များ ကုန်တိုက်များ (ခ) ဘဏ်များ (ဂ) စတိုးဆိုင်နှင့်အရောင်းဆိုင်များ	၃၉	၄၁
၃၅	စည်ပင်သာယာရေးလုပ်ငန်းများ	၄၂	၄၄

။	(က)ဈေးလုပ်ငန်း (ခ)သောက်သုံးရေ ရရှိရေးလုပ်ငန်း (ဂ)သန့်ရှင်းရေးလုပ်ငန်း (ဃ)လမ်း/တံတားလုပ်ငန်း		
၃၆ ။	ပုံနှိပ်လုပ်ငန်းနှင့်မီဒီယာလုပ်ငန်းများ (က)ပုံနှိပ်လုပ်ငန်းနှင့် တေးသံသွင်း၊ ဗွီဒီယို (ခ)မီဒီယာလုပ်ငန်းများ	၄၄	-
၃၇ ။	ပြည်တွင်းအသားတင်ထုတ်လုပ်မှုနှင့် ဝန်ဆောင်မှု တန်ဖိုး	၄၅	-
၃၈ ။	လူတစ်ဦးချင်းဝင်ငွေ	၄၅	-
၃၉ ။	အသက်မွေးဝမ်းကျောင်းလုပ်ငန်းအလိုက် အလုပ် လုပ်သူဦးရေ	၄၆	-
၄၀ ။	အလုပ်လုပ်နိုင်သူဦးရေနှင့် အလုပ်လက်မဲ့ဦးရေ	၄၆	-

စဉ်	အကြောင်းအရာ	စာမျက်နှာ	
		မှ	ထိ
	အခန်း(၇) လူမှုရေးဆိုင်ရာအချက်အလက်များ		

<p>၄၁ ။</p>	<p>ပညာရေးကဏ္ဍ (က)အဆင့်မြင့်ပညာ (ခ)အခြေခံပညာ (ဂ)မူလတန်းကြိုကျောင်း (ဃ)ဘုန်းတော်သင်ပညာရေးကျောင်း (င)ကျောင်းနေအရွယ်ကလေးများကျောင်းအ ပ်နှံမှု (စ)တက္ကသိုလ်ဝင်တန်းအောင်မြင်မှု (ဆ)စာတတ်မြောက်မှုရာနှုန်း (ဇ)သင်ကြားမှု၊ သင်ယူမှု အထောက်အကူပြု စာသင်ခန်းများဖွင့်လှစ်နိုင်မှု (ဈ)စာကြည့်တိုက်များဖွင့်လှစ်နိုင်မှု</p>	<p>၄၇</p>	<p>၅၃</p>
<p>၄၂ ။</p>	<p>ကျန်းမာရေးကဏ္ဍ (က)ဆေးရုံများ (ခ)ဆေးပေးခန်းများ (ဂ)ကျေးလက်ကျန်းမာရေးဌာန /ဌာနခွဲ (ဃ)ကျန်းမာရေးစောင့်ရှောက်မှု (င)ဒေသတွင်းအများဆုံးဖြစ်တတ်သောရောဂ ါများ (စ)HIV/AIDS ရောဂါဖြစ်ပွား/သေဆုံးဦးရေ (ဆ)ကျန်းမာရေးဆိုင်ရာအညွှန်းကိန်းများ</p>	<p>၅၃</p>	<p>၅၈</p>
<p>၄၃ ။</p>	<p>လူမှုရေးအသင်းအဖွဲ့များ (က)INGO (ခ) NGO ဦးရေ (ဂ)အသင်းအဖွဲ့များ</p>	<p>၅၈</p>	<p>၆၀</p>



စဉ်	အကြောင်းအရာ	စာမျက်နှာ	
		မှ	ထိ
၄၄ ။	အားကစားနှင့်ဖျော်ဖြေရေးလုပ်ငန်းများ	၆၁	-
	<b>အခန်း(၈)</b> <b>ဘာသာရေးဆိုင်ရာအချက်အလက်များ</b>		
၄၅ ။	ဗုဒ္ဓဘာသာဆိုင်ရာအဆောက်အဦများနှင့် သာသနာဝင်ပုဂ္ဂိုလ်များ (က)သာသနိကအဆောက်အဦများ (ခ)ရဟန်း/သံဃာနှင့် သီလရှင်များ (ဂ)ထင်ရှားသည့် ဘုရား၊ စေတီနှင့်ပုထိုးများ (ဃ)ထင်ရှားသည့် ဘုန်းတော်ကြီးကျောင်းများ	၆၁	၆၂
၄၆ ။	အခြားဘာသာရေးအဆောက်အဦများ	၆၃	-
၄၇ ။	သမိုင်းဝင်ထင်ရှားသော အဆောက်အဦနှင့်နေရာ များ	၆၃	-
	<b>အခန်း(၉)</b> <b>ဒေသဖွံ့ဖြိုးရေးဆိုင်ရာအချက်အလက်များ</b>		
၄၈ ။	ဒေသဖွံ့ဖြိုးရေးလုပ်ငန်းများ ဆောင်ရွက်နိုင်မှု အခြေအနေ	၆၄	၆၉

	(က)ကျေးလက်ဒေသဖွံ့ဖြိုးတိုးတက်ရေးဦးစီးဌာန မှ ဆောင်ရွက်သည့်လုပ်ငန်းများ (ခ)အစိုးရနှင့်ပြည်သူ့ဆောင်ရွက်သည့်ဒေသဖွံ့ဖြိုး ရေးလုပ်ငန်းများ		
၄၉ ။	မြို့ပြစီမံကိန်း(Town Plan)နှစ်(၃၀)အတွက် မြေ အသုံးချမှုဆိုင်ရာ လျာထားမှု	၆၉	-
	<b>အခန်း(၁၀)</b> <b>အထွေထွေ</b>		
၅၀ ။	အခြားတင်ပြလိုသော အချက်များ	၇၀	-
၅၁ ။	နိဂုံး	၇၀	-

မန္တလေးတိုင်းဒေသကြီး

မိတ္ထီလာခရိုင်

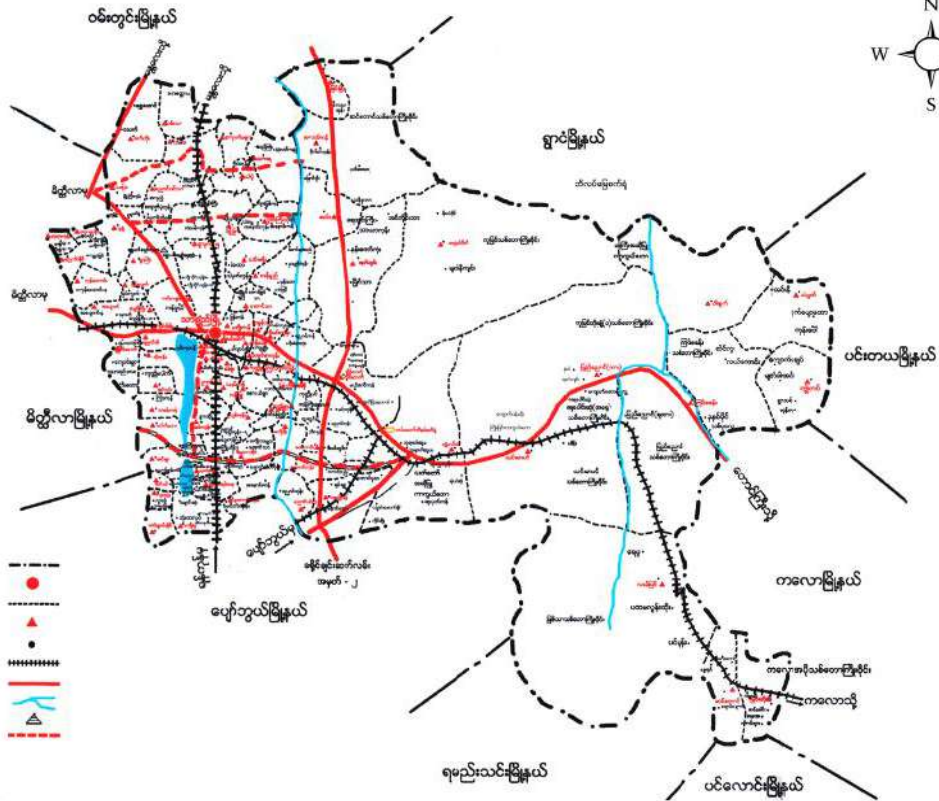

သာစည်မြို့နယ်အထွေထွေအုပ်ချုပ်ရေးဦးစီးဌာန

သာစည်မြို့နယ်

ဒေသဆိုင်ရာအချက်အလက်များ

ရက်စွဲ ၊ ၂၀၁၉ ခုနှစ် ၊ ဖေဖော်ဝါရီလ      ရက်

# သာစည်မြို့နယ် ၊ ကျေးရွာအုပ်စုနှင့်ကျေးရွာများတည်နေရာပြမြေပုံ

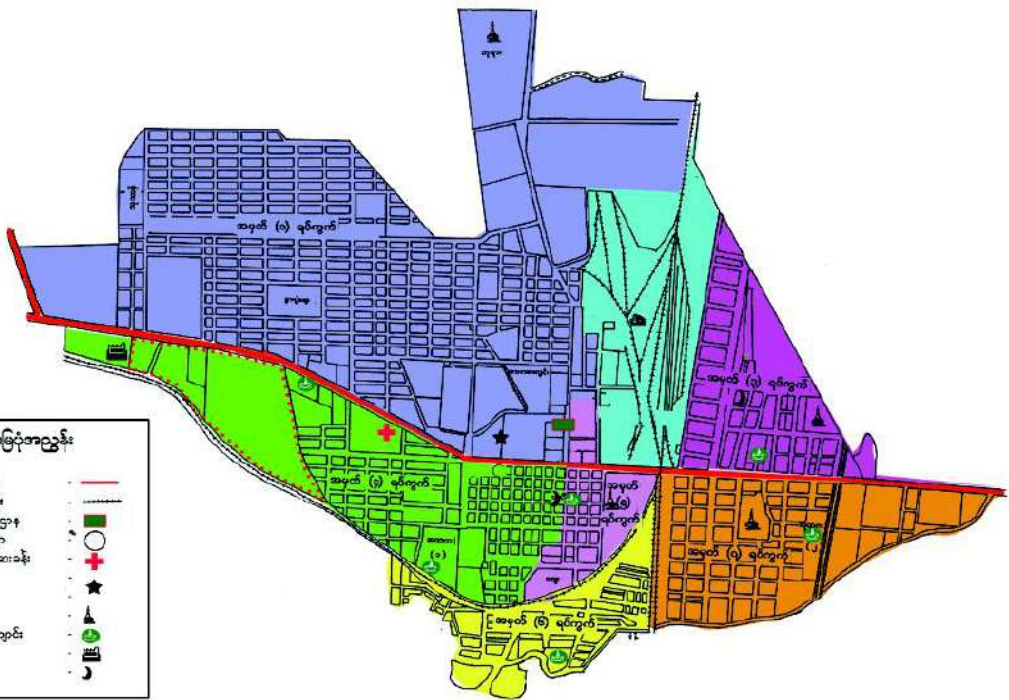


## ရည်ညွှန်းချက်

- ၀၁ မြို့နယ်ပြင်ပနယ်နိမိတ်
- ၀၂ မြို့တည်နေရာ
- ၀၃ ကျေးရွာအုပ်စုနယ်နိမိတ်
- ၀၄ ကျေးရွာအုပ်စု
- ၀၅ ကျေးရွာခွဲ
- ၀၆ ရထားလမ်း
- ၀၇ ကားလမ်း
- ၀၈ မြစ်ခဲလွှဲ
- ၀၉ ဝေတီ
- ၀၁၀ မြေသလင်း



# သာစည်မြို့မြို့နယ်ရပ်ကွက် အညွှန်းပြမြေပုံ



**မြေပုံအညွှန်း**

ကားလမ်း	
ရထားလမ်း	
ငွေချ/အုပ်ငွေချ	
ဌာနဆိုင်ရာ	
အေးရုံ/အေးခန်း	
ရဲစခန်း	
ရဲကင်း	
စေတီ	
စာသင်ကျောင်း	
စက်ရုံ	
ဗလီ	

သာစည်မြို့နယ်ဒေသဆိုင်ရာအချက်အလက်များ

အခန်း(၁)

နိဒါန်းနှင့် ဒေသသမိုင်း

နိဒါန်း

၁။ အထွေထွေအုပ်ချုပ်ရေးဦးစီးဌာနသည်ပြည်ထဲရေးဝန်ကြီးဌာန အောက်ရှိ ဌာနတစ်ခုဖြစ်ပြီး တရားဥပဒေစိုးမိုးရေး၊ရပ်ရွာအေးချမ်းသာယာရေး၊ ဒေသ ဖွံ့ဖြိုးရေး နှင့် ပြည်သူ့အကျိုးပြုဆောင်ရွက်ရေးဟူသော ရည်မှန်းချက် တာဝန် များကို အောင်မြင်အောင်ဆောင်ရွက်လျက်ရှိပါသည်။အထွေထွေအုပ်ချုပ်ရေးဦးစီး ဌာနတွင် တာဝန်ထမ်းဆောင်ကြသည့် အဆင့်ဆင့်သော အရာထမ်း၊ အမှုထမ်းများသည် ရုံးချုပ်အဆင့်မှ အောက်ခြေ ရပ်ကွက်/ ကျေးရွာအုပ်စု အဆင့်အထိ အထွေထွေ အုပ်ချုပ်ရေးဦးစီးဌာနရုံးအသီးသီးတွင် တာဝန်ထမ်းဆောင် ကြရပြီး နိုင်ငံတော် အုပ်ချုပ်ရေး ယန္တရား ချောမွေ့စွာ လည်ပတ်ရေးတွင်ပါဝင် ဆောင်ရွက်ခြင်း၊ ဝန်ကြီး ဌာန၏ ရည်မှန်းချက် တာဝန် များ၊ အခြားဝန်ကြီးဌာနမှ ပေးအပ်သောတာဝန် များနှင့်ဒေသဆိုင်ရာ အစိုးရ အဖွဲ့များမှ ပေးအပ်သော လုပ်ငန်း တာဝန်များကို ကျေပွန်စွာထမ်းဆောင် နေကြရသည် ဖြစ်ရာ ဒေသ ဆိုင်ရာအချက်အလက် များပြုစုထားရှိခြင်းသည်များစွာ အရေးပါ လာပါသည်။ ဒေသဆိုင်ရာ အချက်အလက် များပြုစုခြင်းဖြင့် မိမိတို့၏ လုပ်ငန်း ဆောင်ရွက် ရာတွင် အထောက်အကူပြုသကဲ့သို့ အကြီး အကဲများ နယ်မြေသို့ ကွင်းဆင်း ရာတွင် နယ်မြေ၏အချက်အလက်များကို လွယ်ကူစွာ သိရှိနိုင်မည် ဖြစ်ပါသည်။ ဤစာအုပ်သည်သာစည်မြို့နယ်၏ ဒေသဆိုင်ရာ အချက်အလက်များ ( ၂၀၁၇ခုနှစ် ၊ ဧပြီလ ၁ရက်နေ့မှ ၂၀၁၈ခုနှစ်၊ မတ်လ(၃၁)ရက်နေ့အထိ အခြေအနေ ) ကို သက်ဆိုင်ရာ ဌာနအသီးသီး မှ ပေးပို့သော ကိန်းဂဏန်းများနှင့်အညီ ပြုစု တင်ပြ ထားခြင်း ဖြစ်ပါသည်။

ဒေသသမိုင်းအကျဉ်း

၂။ သာစည်မြို့နယ်သည် မန္တလေးတိုင်းဒေသကြီး၊ မိတ္ထီလာခရိုင်တွင် ပါဝင်ပြီး အနော်ရထာမင်းလက်ထက်တွင် ရှမ်းပြည်နယ်နှင့် ဆက်စပ် လျှက် ရှိသော သာဂရ လှိုင်းတက် နှင့် ညောင်ရမ်းတို့တွင် ကင်းစောင့်မြို့ အဖြစ် ထားရှိကာ မင်းညီမင်းသားများ အုပ်ချုပ်စေခဲ့ပါသည် ။ ၁၈၈၆ခုနှစ် တွင်

မြို့အုပ်အဖြစ် လှိုင်းတက်တွင် ခန့်အပ်အုပ်ချုပ်စေခဲ့ပြီးနောက် ၁၈၈၇ခုနှစ် တွင် သာစည်မြို့ အဖြစ် သတ်မှတ် အုပ်ချုပ်ခဲ့ပါသည်။ ၁၈၉၁ခုနှစ်တွင် သာစည်မြို့နယ် ၏ အကျယ်အဝန်း မှာ စတုရန်းမိုင် ၇၈၇.၆၁ (၅၀၄၀၆၈)ဧက ကျယ်ဝန်း လာခဲ့ပါသည် ။ မြို့မြေ ( ၄၁၀)ဧက ကျေးရွာမြေ ၅၄၆၉ ဧက ဖြစ်ပါ သည်။ပြည်ထဲရေးဝန်ကြီးဌာန၏ ၅-၁၀-၁၉၇၂ ခုနှစ်ရက်စွဲပါစာအမှတ် ၁၀၃/၄၈/ စီမံ ( ၁) ဖြင့် မြို့၏ နယ်နိမိတ်ကို ဖွဲ့စည်းထားပြီး ၂၈-၂-၁၉၃၇ ခုနှစ် ရက်စွဲပါ စာအမှတ် ၃/ ၆၆/အထ( ၂ ) ဖြင့်မြို့နယ်၏ နယ်နိမိတ်ကို ဖွဲ့စည်းထားခြင်း ဖြစ်ပါသည်။ပြည်ထောင်စုမြန်မာနိုင်ငံ

**၂**

တော်အစိုးရ ပြည်ထဲရေး ဝန်ကြီးဌာန၏ (၅-၂-၂၀၁၀)ရက်စွဲပါ စာအမှတ်၊ ၂၀၀/ ၂၃-၁၇၁ / ဦး ၁ အမိန့် ကြော်ငြာစာဖြင့် သာစည်မြို့နယ် အတွင်းကျေးရွာတိုး(၈)ရွာ၊ ရွာပျက် (၁)ရွာ၊ အမည်ပြောင်း (၁)အုပ်စု တို့အားပြောင်းလဲ ဆောင်ရွက်ခဲ့ပြီး ယခုအခါတွင် ရပ်ကွက်(၇)ရပ်ကွက် ကျေးရွာအုပ်စု(၈၀)အုပ်စု၊ ကျေးရွာပေါင်း (၂၄၉)ရွာဖြင့် ဖွဲ့စည်းထားပါသည်။

**အခန်း(၂)**

**ပထဝီဝင် အနေအထား**

**တည်နေရာ နှင့်အကျယ်အဝန်း**

၃။ သာစည်မြို့နယ်သည် မြန်မာနိုင်ငံ၏ အလယ်ပိုင်းတွင် တည်ရှိ၍ မန္တလေးတိုင်းဒေသကြီး၊ မိတ္ထီလာခရိုင်အတွင်း တည်ရှိပါသည်။ သာစည်မြို့နယ် သည် မြောက်လတ္တီတွဒ် ၂၀ ဒီဂရီ ၃၀မိနစ်နှင့် ၂၁ ဒီဂရီ ၀၅မိနစ်ကြား အရှေ့ လောင်ဂျီတွဒ် ၉၅ဒီဂရီ ၂၅မိနစ် နှင့် ၉၆ ဒီဂရီ ၃၀မိနစ် အကြားတွင် တည်ရှိပြီး အကျယ်အဝန်းမှာ (၇၈၇.၆၁) စတုရန်းမိုင် ကျယ်ဝန်း ပါသည်။ အရှေ့မှ အနောက်သို့ (၄၆.၄)မိုင်ရှိပြီး တောင်မှမြောက်သို့ (၂၄)မိုင် ရှည်လျားပါသည်-

စဉ်	မြို့နယ်	မြို့ဧရိယာ စတုရန်းမိုင်	ကျေးရွာအုပ်စုများ ဧရိယာစတုရန်း မိုင်ပေါင်း	မြို့နယ်ဧရိယာ ဧရိယာစတုရန်း မိုင်ပေါင်း
-----	----------	-------------------------	--	--

၁။	သာစည်	၀.၆၃	၇၈၆.၉၈	၇၈၇.၆၁
	မြို့နယ်ချုပ်	၀.၆၃	၇၈၆.၉၈	၇၈၇.၆၁

**နယ်နိမိတ်**

၄။ သာစည်မြို့နယ်၏အရှေ့ဘက်တွင်ရှမ်း ပြည်နယ်ရှိကလော ၊ ပင်းတယ၊ ရွာငံမြို့နယ်တို့နှင့်နယ်နိမိတ်ထိစပ်လျက်ရှိပြီး တောင်ဘက်တွင် မန္တလေးတိုင်း ဒေသကြီးပျော်ဘွယ်မြို့နယ်တို့ နှင့် ထိစပ် လျက်ရှိပါသည်။ အနောက်ဘက်တွင် မိတ္ထီလာမြို့နယ်နှင့်ထိစပ်လျက်ရှိပြီး မြောက်ဘက်တွင် ဝမ်းတွင်းမြို့နယ်တို့ နှင့် နယ်နိမိတ်ထိ စပ်လျက်ရှိပါသည်။

**မြေမျက်နှာသွင်ပြင်**

၅။ သာစည်မြို့နယ်သည် တောင်ကုန်းတောင်တန်းများ နှင့် လွင်ပြင်များ ရှိသောဒေသဖြစ်ပြီး အရှေ့ဘက်ခြမ်းတွင် သစ်တောများ ဖုံးလွှမ်း၍ အနောက် ဘက်တွင်မြေပြန့်လွင်ပြင်များဖြစ်ပါသည်။ ရှမ်းရိုးမတောင်တန်း မှာ မြောက်မှ တောင်သို့ သွယ်တန်းလျက်ရှိပါသည်။

၃

**ရေဆင်း**

၆။ သာစည်မြို့နယ်သည် မြစ်ချောင်းများ နည်းပါးသည့်ဒေသ တစ်ခု ဖြစ်ပြီး စမုံချောင်းများသည် တောင်မှမြောက်သို့ စီးဆင်းလျက် ရှိပါသည် ။ ထင်ရှားသော ချောင်း မှာ စမုံချောင်းဖြစ်ပြီး ပျော်ဘွယ်မြို့နယ် စပ် မြို့နယ်၏ အရှေ့တောင်ဘက် ရှိ ကုက္ကိုကန်အုပ်စု မှ ဖြတ်၍စီးဆင်းပြီး တောင်မှမြောက်သို့ စီးဆင်းပါသည်။ ၎င်းကြီးသိုက် အုပ်စုတွင်စမုံရေထိန်း တံမံ တည်ဆောက်ထားပြီး သာစည်မြို့နယ် ၏ မြောက်ဘက်ခြမ်းရှိ ကျေးရွာအုပ်စုများနှင့် ဝမ်းတွင်းမြို့နယ် ရှိကျေးရွာများ သို့ စိုက်ပျိုးရေး ပေးဝေလျက် ရှိသည်။ ရေကြောင်းဖြင့်သွားလာရန် မြစ်ကြောင်း များ တည်ရှိခြင်း မရှိပါ ။

**ပင်လယ်ရေမျက်နှာပြင်အထက်အမြင့်**



၇။

သာစည်မြို့နယ်၏ ပင်လယ်ရေမျက်နှာပြင်အမြင့် မှာအောက်ပါ အတိုင်း ဖြစ်ပါသည် -

စဉ်	မြို့နယ်	ပင်လယ်ရေမျက်နှာအမြင့်(ပေ)
၁။	သာစည်	ပေ ( ၇၀၀ )
မြို့နယ်ချုပ်		ပေ ( ၇၀၀ )

အခန်း(၃)

ရာသီဥတုနှင့် သဘာဝပတ်ဝန်းကျင်

ရာသီဥတု

၈။ သာစည်မြို့နယ်သည် ပူပြင်းခြောက်သွေ့သော ရာသီဥတုရှိပြီး ၊ အမြင့်ဆုံး အပူချိန် (42C)နှင့် အနိမ့်ဆုံးအပူချိန်မှာ ( 11 c ) ဖြစ်ပါသည်။ နှစ်အလိုက် ဖြစ်ပေါ်ခဲ့သော မိုးရေချိန်နှင့်အပူချိန်မှာ အောက်ဖော်ပြပါ အတိုင်း ဖော်ပြပါသည်-

စဉ်	ခုနှစ်	မိုးရေချိန်		အပူချိန်	
		မိုးရွာရက်	စုစုပေါင်း မိုးရေချိန် (လက်မ)	နွေရာသီ (C) အမြင့်ဆုံး	ဆောင်းရာသီ © အနိမ့်ဆုံး
၁	၂၀၁၅	၄၅	၂၃.၂၀	၄၂	၁၄
၂	၂၀၁၆	၄၅	၄၀.၅၇	၄၂	၁၁
၃	၂၀၁၇	၄၈	၃၂.၅၇	၄၂	၁၆
၄	၂၀၁၈	၅၂	၃၂.၅၉	၄၂	၁၅

၄

သဘာဝပေါက်ပင်များ

၉။ သာစည်မြို့နယ်အတွင်း ပေါက်ရောက်သည့် သဘာဝပေါက်ပင်များ မှာကျွန်း၊ သစ်ယာ ၊ အင်ကြင်း၊ ပိတောက်၊ ယုဉ်းကတိုး၊ အင်၊ သန်း၊ ဒဟတ် နှင့် တောင်ပေါ် ဒေသတွင် ဝါးများ ထူထပ်စွာ ပေါက်ရောက်ပါသည်။

မြေပြန့် ဒေသတွင် ရှား ၊ ထနောင်း ၊ ကုက္ကို ၊ တမာ ၊ ဆူးဖြူပင်များ ပေါက်ရောက် ပါသည်။

**တောရိုင်းတိရစ္ဆာန်များ**

၁၀။ သာစည်မြို့နယ်တွင် တွေ့ရှိရသော တောရိုင်း တိရစ္ဆာန် များမှာ ဆင်၊ ချေ၊ ဆတ်၊ သမင် ၊ တောင်ဆိတ်၊ ကုန်းလိပ် တို့ ရှိကြောင်း လေ့လာ တွေ့ရှိရပါသည်။မြေပြန့်ဒေသတွင် ယုန်၊ကုန်းလိပ်တို့ကို တွေ့ရှိ ရပါသည်။

**သဘာဝပတ်ဝန်းကျင်လက်ရှိ အခြေအနေ**

၁၁။ သာစည်မြို့နယ်၏လက်ရှိ သဘာဝပတ်ဝန်းကျင်အခြေအနေမှာ သစ်တော ဖုံးလွှမ်းမှု( ၄၄.၁%)ရှိပါသည်။၎င်းအနက်မှ ကြိုးဝိုင်းသစ်တော ဖုံးလွှမ်း မှုမှာ (၃၆.၆၀ %) ဖြစ်ပြီး ကြိုးပြင်ကာကွယ်တော ဖုံးလွှမ်းမှုမှာ ( ၁.၄၄ %) ရှိပါ သည်။

**သဘာဝပတ်ဝန်းကျင်ထိန်းသိမ်းရေးလုပ်ငန်းများ**

၁၂။ သာစည်မြို့နယ်သည် သဘာဝပတ်ဝန်းကျင်ထိန်းသိမ်းရေး လုပ်ငန်းများ

အတွက်ကြိုးဝိုင်းတော(၁၈၈၄၄၉၁.၄၀)ဧက၊ကြိုးပြင်တော(၇၂၆၈)ဧက ထိန်းသိမ်း လျက်ရှိပါသည် ။ သစ်တောစိုက်ခင်း တည်ထောင်နိုင်မှုမှာ ပုဂ္ဂလိက ကျွန်းစိုက်ခင်း ( ၁၀၀ ) ဧက၊ သစ်မာ( ၂၁၅ )ဧက၊ ကျေးရွာထင်း စိုက်ခင်း(- ) ဧက ဖြစ်ပါသည်။

**သဘာဝဘေးအန္တရာယ်ကျရောက်မှု**

၁၃။ သာစည်မြို့နယ်သည် အပူပိုင်းဒေသတစ်ခု ဖြစ်၍ သဘာဝဘေး အနေဖြင့် မီးဘေးအန္တရာယ်ကျရောက်နိုင်သောဒေသတစ်ခုဖြစ်ပြီး မီးလောင် ဆုံးရှုံးခြင်း ဖြစ်ပွားမှု နည်းပါးပါသည် ။ ၂၀၁၇ခုနှစ် ၊ဧပြီလ(၁)ရက်နေ့မှ မတ်လ (၃၁)ရက်နေ့အထိ မီးလောင် ဆုံးရှုံးမှု ကိုအောက်ပါအတိုင်းဖော်ပြအပ်ပါသည်-

စဉ်	အမျိုး အစား	ဖြစ်ပွား အကြိမ်	သေ/ ပျောက် ဦးရေ	အဆောက် အဦး ပျက်စီးမှု	ဆုံးရှုံးမှု တန်ဖိုး (ကျပ်သန်း)
၁	မုန်တိုင်းဘေး	-	-	-	-
၂	ဆူနာမီဘေး	-	-	-	-

၃	ငလျင်ဘေး	-	-	-	-
၄	ရေဘေး	-	-	-	-
၅	မီးဘေး	၃	-	၂	၀.၂၅၅
ပေါင်း		၃	-	၂	၀.၂၅၅

၅  
အခန်း(၄)

လူဦးရေဆိုင်ရာအချက်အလက်များ

နေထိုင်သည့်တိုင်းရင်းသားလူမျိုးစုများ

၁၄။ သာစည်မြို့နယ်တွင် နေထိုင်ကြသော တိုင်းရင်းသားလူမျိုးစု များမှာ အောက်ပါ အတိုင်း ဖြစ်ပါသည်- (၂၀၁၇ခုနှစ် ဧပြီလ ၁ရက်နေ့မှ ၂၀၁၈ခုနှစ်မတ်လ၃၁ရက်နေ့ အထိ)

စဉ်	လူမျိုးစု	မြို့နယ်လူဦးရေ	နေထိုင်သူဦးရေ	မြို့နယ်လူဦးရေ၏ ရာခိုင်နှုန်း
၁	ကချင်	၂၀၁၂၃၅	၁၂	၀.၀၀၆
၂	ကယား	၂၀၁၂၃၅	-	-
၃	ကရင်	၂၀၁၂၃၅	၄၄	၀.၀၂၂
၄	ချင်း	၂၀၁၂၃၅	-	-
၅	မွန်	၂၀၁၂၃၅	-	-
၆	ဗမာ	၂၀၁၂၃၅	၁၉၂၃၈၁	၉၅.၆၀၀
၇	ရခိုင်	၂၀၁၂၃၅	၆	၀.၀၀၃
၈	ရှမ်း	၂၀၁၂၃၅	၃၄	၀.၀၁၇
၉	ပအိုဝ်း	၂၀၁၂၃၅	-	-
၁၀	ဇန	၂၀၁၂၃၅	-	-
၁၁	တောင်ရိုး	၂၀၁၂၃၅	-	-
၁၂	ပလောင်	၂၀၁၂၃၅	-	-
၁၃	အခြား	၂၀၁၂၃၅	၈၇၅၈	၄.၃၅၂
	မြို့နယ်ချုပ်	၂၀၁၂၃၅	၂၀၁၂၃၅	၁၀၀.၀၀

အိမ်ခြေ၊ အိမ်ထောင်စု ၊ လူဦးရေ

၁၅။ သာစည်မြို့နယ်၏ ၂၀၁၈ခုနှစ် ၊ မတ်လကုန်အထိ လူဦးရေစာရင်းမှာ အောက်ပါအတိုင်းဖြစ်ပါသည် -

(က) အိမ်ခြေ ၊ အိမ်ထောင်စု

စဉ်	အကြောင်းအရာ	အိမ်ခြေ	အိမ်ထောင်စု	ရပ်ကွက်	ကျေးရွာအုပ်စု	ကျေးရွာ
၁။	မြို့နေ	၄၂၉၅	၄၇၄၂	၇	-	-
၂။	ကျေးလက်နေ	၃၇၅၁၂	၃၇၅၅၂	-	၈၀	၂၄၉
	မြို့နယ်ချုပ်	၄၁၈၀၇	၄၂၂၉၄	၇	၈၀	၂၄၉

(ခ) လူဦးရေ

စဉ်	အကြောင်းအရာ	အသက်(၁၈)နှစ်အထက်			အသက်(၁၈)နှစ်အောက်			စုစုပေါင်း		
		ကျား	မ	ပေါင်း	ကျား	မ	ပေါင်း	ကျား	မ	ပေါင်း
၁။	မြို့နေ	၇၂၁၅	၉၁၇၃	၁၆၃၈၈	၁၈၃၁	၁၉၀၀	၃၇၃၁	၉၀၄၆	၁၁၀၇၃	၂၀၁၁၉
၂။	ကျေးလက်နေ	၅၈၃၈၃	၆၆၃၀၂	၁၂၄၆၈၅	၂၈၀၆၇	၂၈၃၆၄	၅၆၄၃၁	၈၆၄၅၀	၉၄၆၆၆	၁၈၁၁၁၆
	မြို့နယ်ချုပ်	၆၅၅၉၈	၇၅၄၇၅	၁၄၁၀၇၃	၂၉၈၉၈	၄၇၆၆၄	၆၀၅၆၂	၉၅၄၄၆	၁၀၅၇၃၉	၂၀၁၂၁၅

၇

**လူဦးရေတိုးနှုန်း နှင့် ကျား/မအချိုး**

၁၆။ သာစည်မြို့နယ်၏ ၂၀၁၇ခုနှစ်၊ ဧပြီလ(၁)ရက်နေ့မှ ၂၀၁၈ခုနှစ်၊ မတ်လ ၃၁ ရက်နေ့အထိ လူဦးရေ တိုးနှုန်း ကျား/မ အချိုးမှာ အောက်ပါ အတိုင်း ဖြစ်ပါသည် -

(က) လူဦးရေတိုးနှုန်းနှင့် ကျား မ အချိုး

စဉ်	ယခင်နှစ် လူဦးရေ	ယခုနှစ် လူဦးရေ	တိုးလာ ဦးရေ	တိုး နှုန်း	ကျား/မအချိုး		
					ကျား	မ	အချိုး
၁ ။	၁၉၈၄၄၉	၂၀၁၂၃၅	၂၇၈၆	၁.၄၀	၉၅၄၉၆	၁၀၅၇၃၉	၁ : ၁.၁၀၇

(ခ) မွေးဖွား ၊ သေဆုံး ၊ ပြောင်းဝင် ၊ ပြောင်းထွက်

လူဦးရေ

စဉ်	မြို့နယ်	မူလ လူဦးရေ	မွေး ဖွား	သေဆုံး	ပြောင်း ဝင်	ပြောင်း ထွက်	လက်ရှိ လူဦးရေ
၁။	သာစည်	၁၉၈၄၄၉	၃၉၄၈	၁၂၆၁	၃၂၆	၂၂၇	၂၀၁၂၃၅

**ကိုးကွယ်သည့် ဘာသာ**

၁၇။ သာစည်မြို့နယ်တွင် နေထိုင်ကြသူများ၏ ကိုးကွယ်သည့် ဘာသာ အလိုက် လူဦးရေစာရင်းမှာ အောက်ပါအတိုင်းဖြစ်ပါသည် -

စဉ်	မြို့နယ်	ဗုဒ္ဓ ဘာသာ	ခရစ် ယာန်	ဟိန္ဒူ ဘာသာ	အစ္စ လာမ် ဘာသာ	နတ်	အ ခြား	ပေါင်း
၁	သာစည်	၁၉၃၁၈၆	၂၄၀	၄၆၆	၇၃၄၃	-	-	၂၀၁၂၃၅
	မြို့နယ်ချုပ်	၁၉၃၁၈၆	၂၄၀	၄၆၆	၇၃၄၃	-	-	၂၀၁၂၃၅

**နိုင်ငံခြားသားများ နေထိုင်မှု**

၁၈။ သာစည်မြို့နယ်အတွင်း နိုင်ငံခြားသားများ နေထိုင်သူ ဦးရေမှာ အောက်ပါအတိုင်းဖြစ်ပါသည် -

စဉ်	မြို့နယ်	နိုင်ငံခြားသား လူမျိုး	နေထိုင် ဦးရေ	မြို့နယ် လူဦးရေ	မြို့နယ်လူဦးရေ ၏ ရာနှုန်း
၁။	သာစည်	တရုတ်	-	၂၀၁၂၃၅	-
		အိန္ဒိယ	၈၁	၂၀၁၂၃၅	၀.၀၀၀၄
		ပါကစ္စတန်	-	၂၀၁၂၃၅	-
		ဘင်္ဂလားဒေ့ရှ်	-	၂၀၁၂၃၅	-
		ထိုင်း	-	၂၀၁၂၃၅	-
		အခြား	၁၀	၂၀၁၂၃၅	၀.၀၀၀၀၅
	မြို့နယ်ချုပ်		၉၁	၂၀၁၂၃၅	၀.၀၀၀၄၅

**အခန်း (၅)**

**အုပ်ချုပ်ရေးဆိုင်ရာ အချက်အလက်များ**

**အုပ်ချုပ်ရေးနယ်မြေဖွဲ့စည်းမှု**

၁၉။ သာစည်မြို့နယ်၏ အုပ်ချုပ်ရေးနယ်မြေ ဖွဲ့စည်းမှုမှာ အောက်ပါ အတိုင်း ဖြစ်ပါသည်-

စဉ်	မြို့နယ်	မြို့	ရပ်ကွက်	ကျေးရွာအုပ်စု	ကျေးရွာ
၁	၁	၁	၇	၈၀	၂၄၉

**ရွေးကောက်ပွဲဆိုင်ရာကိစ္စရပ်များ**

၂၀။ သာစည်မြို့နယ်၏ ရွေးကောက်ပွဲဆိုင်ရာကိစ္စရပ်များအား အောက်ပါ အတိုင်း ဖော်ပြအပ်ပါသည်-

(က) **မြို့နယ်ရွေးကောက်ပွဲကော်မရှင်အဖွဲ့ခွဲအဖွဲ့ဝင်စာရင်း**

စဉ်	အမည်	အလုပ်အကိုင်	တာဝန်
၁	ဦးဝင်းမြင့်	မြို့မိမြို့ဖ	ဥက္ကဋ္ဌ
၂	ဦးတင်ဇော်လင်း	လဝကဦးစီးမှူး	အဖွဲ့ဝင်
၃	ဦးလင်းထင်ကျော်	မြို့နယ်ကျန်းမာရေးမှူး း	အဖွဲ့ဝင်

၄	ဦးခိုင်ထူး	မြို့နယ်ဥပဒေအရာရှိ	အဖွဲ့ဝင်
---	------------	--------------------	----------

၉

(က) မြို့နယ်ရွေးကောက်ပွဲကော်မရှင်အဖွဲ့ခွဲအဖွဲ့ဝင်စာရင်း

စဉ်	အမည်	အလုပ်အကိုင်	တာဝန်
၅	ဒေါ်ဥမ္မာစိုး	မြို့နယ်စာရင်းစစ်အရာရှိ	အဖွဲ့ဝင်
၆	ဒေါ်မိုးမိုးငွေ	မြို့နယ်စိုက်ပျိုးရေးဦးစီးမှူး	အဖွဲ့ဝင်
၇	ဒေါ်သင်းသင်း	ပြန်ဆက်ဦးစီးမှူး	အဖွဲ့ဝင်
၈	ဦးလှဦး	စည်ပင်အမှုဆောင်အရာရှိ	အဖွဲ့ဝင်
၉	ဦးသိန်းဇော်	မြို့နယ်ပညာရေးမှူး (ယာယီ)	အဖွဲ့ဝင်
၁၀	ဦးမြင့်သူဝင်း	မြို့မိမြို့ဖ	အဖွဲ့ဝင်
၁၁	ဦးထိန်မင်း	မြို့မိမြို့ဖ	အဖွဲ့ဝင်
၁၂	ဒေါ်နုနု	မြို့မိမြို့ဖ	အဖွဲ့ဝင်
၁၃	ဦးကျော်ကျော်	မြို့မိမြို့ဖ	အဖွဲ့ဝင်
၁၄	ဦးရဲမြင့်	မြို့မိမြို့ဖ	အဖွဲ့ဝင်
၁၅	ဦးစစ်ငြိမ်းအေး	ဒုမြို့နယ်အုပ်ချုပ်ရေးမှူး	တွဲဘက်အတွင်းရေးမှူး
၁၆	ဒေါ်အိမွန်ကျော်	ဦးစီးအရာရှိ ၊	အတွင်းရေးမှူး

		ကော်မရှင်	
--	--	-----------	--

(ခ) ဆန္ဒမဲပေးပိုင်ခွင့်ရှိသူဦးရေ

စဉ်	မြို့နယ်	မြို့နယ်လူဦးရေ	ကျား	မ	ပေါင်း
၁	သာစည်	၂၀၁၂၃၅	၆၅၅၉၈	၇၅၄၇၅	၁၄၁၀၇၃
မြို့နယ်ချုပ်		၂၀၁၂၃၅	၆၅၅၉၈	၇၅၄၇၅	၁၄၁၀၇၃

(ဂ) နိုင်ငံရေးပါတီများ

စဉ်	ပါတီ	ဥက္ကဋ္ဌ	အတွင်းရေးမှူး	အမှုဆောင်ဦးရေ	ပါတီဝင်ဦးရေ
၁	ပြည်နိုင်မြို့	ဦးစံထွန်း	ဒေါ်ကြူကြူမေ	၁၅	၄၅၁၁၇
၂	NDF	ဦးမြင့်ဌေး	ဦးအုန်းရွှေ	၅	၅၀
၃	တစည	ဦးကျော်မြင့်	ဦးဝင်းမောင်	၂၀	၄၅၈
၄	NLD	ဦးသန်းလွင်	ဦးမြင့်သိန်း	၁၉	၄၅၀၀
မြို့နယ်ချုပ်				၆၀	၅၀၁၂၅

၁၀

(ဃ) ရွေးချယ်ခံရသော လွှတ်တော်ကိုယ်စားလှယ်များ

စဉ်	လွှတ်တော်ကိုယ်စားလှယ်အမည်	ပါတီ/ တသီးပုဂ္ဂလအမည်	လွှတ်တော်အမည်
-----	---------------------------	----------------------	---------------



၁	ဦးကျော်သီဟ	NLD	အမျိုးသားလွှတ်တော်
၂	ဦးသန်းစိုး	ပြည်နိုင်ဖြိုး	ပြည်သူ့လွှတ်တော်
၃	ဦးမိုးမြင့်သိန်း	ပြည်နိုင်ဖြိုး	တိုင်းဒေသကြီးလွှတ်တော်
၄	ဦးစံထွန်း	ပြည်နိုင်ဖြိုး	တိုင်းဒေသကြီးလွှတ်တော်

**အခန်း ( ၆ )**

**စီးပွားရေးဆိုင်ရာ အချက်အလက်များ**

**စီးပွားရေးဆိုင်ရာ ခြုံငုံသုံးသပ်ချက်**

၂၁။ သာစည်မြို့နယ်သည် မြန်မာပြည်အလယ်ပိုင်းဒေသအတွင်းတွင် တည်ရှိပြီးစီးပွားရေး အရ ဖွံ့ဖြိုးတိုးတက်မှုမရှိသော မြို့နယ်တစ်ခုဖြစ်ပါသည်။ မြို့နယ်အတွင်းရှိဒေသခံပြည်သူလူထုသည် စိုက်ပျိုး ရေးလုပ်ငန်းကိုအဓိက လုပ်ကိုင်ဆောင်ရွက်ကြပါသည်။ နိုင်ငံ့ ဝန်ထမ်း များ နှင့် ကျဘမ်း လုပ်ငန်းများ လုပ်ကိုင်ကြပြီး မြို့နေလူနည်းစုမှာ စက်ယန္တရားလုပ်ငန်းများကိုစီးပွားဖြစ်လုပ်ကိုင်ကြပါ သည်။ သာစည်မြို့နယ်သည် ရန်ကုန်၊မန္တလေးဒေသများသို့ရထားလမ်း ဖြင့်သွားလာနိုင်ပြီးရှမ်းပြည်တောင်ပိုင်းဒေသများသို့ရထား/ ကားလမ်းသွားလာနိုင်သဖြင့် လမ်းပန်း ဆက်သွယ်ရေး အသင့်အတင့် ကောင်းမွန်သော မြို့နယ်ဖြစ်ပါသည်။ မြို့နယ်၏အဓိကထွက်ကုန် များမှာ ငရုတ်ခြောက် ဖြစ်ပြီး ရန်ကုန် / မန္တလေးဒေသများ သို့အများဆုံး တင်ပို့ရောင်းချ ပါသည်။ သာစည်မြို့နယ်သည်ရန်ကုန်၊မန္တလေးဒေသမှ ရေထွက်ကုန်နှင့် ဆောက်လုပ်ရေး ပစ္စည်း၊ အဝတ် အထည် ပစ္စည်းများကို အဓိက တင်သွင်းရပါသည် ။

**မြေအသုံးချမှု**

၂၂။ သာစည်မြို့နယ်၏ မြေအမျိုးအစားအလိုက် အသုံးချထားသည့် ဧကအား အောက်ပါအတိုင်းဖော်ပြအပ်ပါသည်-

စဉ်	မြေအမျိုးအစား	ဧရိယာ ( ဧက )
၁	အသားတင်စိုက်ပျိုးမြေဧရိယာစုစုပေါင်း	၁၆၁၀၇၁
	(က) လယ်မြေဧရိယာ	၈၉၄၂၄
	(ခ) ယာမြေ	၇၀၄၈၉
	(ဂ) ကိုင်း/ကျွန်းမြေ	-
	(ဃ) ဥယျာဉ်မြေ	၁၁၅၈
	(င) ခန့်	-
၂	လှုပ်ထားမြေစုစုပေါင်း	၆၅၈၇
	(က)လယ်မြေဧရိယာ	၂၂၇၁
	(ခ) ယာမြေ	၄၃၁၆
	(ဂ) ကိုင်း/ကျွန်းမြေ	-
	(ဃ)ဥယျာဉ်မြေ	-
	(င) ခန့်	-
၃	စားကျက်မြေ	-
၄	စက်မှုလုပ်ငန်းသုံးမြေ	၂၆၇၉၇
၅	မြို့မြေ	၄၁၀
၆	ရွာမြေ	၆၉၃၇
၇	အခြားမြေ	၈၂၉၇၃
၈	ကြိုးဝိုင်း/ကြိုးပြင်ကာကွယ်တောဧရိယာ	၁၉၂၄၄၄
၉	တောရိုင်း	၃၂၀
၁၀	မြေရိုင်း	၂၅၆၈
၁၁	စိုက်ပျိုးခြင်းမပြုနိုင်သောဧရိယာ	၂၃၉၆၁

၁၂

**ဆည်မြောင်းတာဝန်များနှင့် ဆည်ရေသောက်ဧရိယာ**

၂၃။ သာစည်မြို့နယ်ရှိ ဆည်မြောင်း၊ တာဝန်များနှင့် ဆည်ရေ သောက်ဧရိယာမှာ အောက်ပါအတိုင်း ဖော်ပြအပ်ပါသည် -

(က ) ကိုယ့်အားကိုယ့်ကိုးဆည်များ

စဉ်	ဆည်အမည်	ဆည်အမျိုးအစား	ရေဝင်ဆံ့မှု (ကုဗပေ)	အကျိုးပြုဧက
၁	ကန်သင်းကန်	မြေသား	၁၅၃၄၂၀	၇
၂	ကင်းတောက်ကန်	ကန်ဘောင်	၂၁၉၀၀၀	၁၀
၃	နေကျစ်ကန်	ကန်ဘောင်	၁၀၉၅၈၅ ၀	၅၀
၄	ကုက္ကိုကန်	ကန်ဘောင်	၃၂၈၇၀၀	၁၅

၅	မင်းကျန်ကန်	ကန်ဘောင်	၄၃၈၃၀၀	၂၀
၆	အိမ်ထောက်ကန်	ကန်ဘောင်	၂၀၀၀၀	၁၀
၇	ကြာညိုအိုင်ကန်	ကန်ဘောင်	၁၁၅၀၀၀	၆
၈	ကျားကန်	ကန်ဘောင်	၂၁၉၀၀၀	၁၀
၉	ရေဖြူကန်	ကန်ဘောင်	၂၂၅၀၀၀	၁၀
၁၀	ဒေါ်အေး	ကန်ဘောင်	၁၉၃၄၀	၁
၁၁	သုံးဆင့်ကန်	ကန်ဘောင်	၁၂၅၀၀၀	၅
၁၂	ကိုတင့်ကန်	မြေသား	၂၁၉၅၀၀	၁၀
၁၃	ထက်အောက်ကန်	မြေသား	၁၀၉၅၈၀ ၀	၅၀
၁၄	ကန်စွန်းကန်	မြေသား	၂၁၈၅၀၀	၁၀

၁၃

စ ဉ်	ဆည်အမည်	ဆည်အမျိုးအစ ား	ရေဝင်ဆံ့ မှု (ကုဗပေ)	အကျိုးငြ ါ ဧက
၁ ၅	ကုန်းစီးကန်	မြေသား	၂၃၅၀၀၀	၁၀
၁ ၆	ကျောက်တိုင်က န်	မြေသား	၆၅၇၀၀၀	၃၀
၁	ဝက်တိုးလေးက	မြေသား	၁၆၃၀၀၀	၈

၇	နိ			
၁ ၈	နဘဲကန်	မြေသား	၁၇၄၀၀၀	၈
၁ ၉	နှင်းမုန်းကန်	မြေသား	၁၃၅၀၀၀	၅
၂ ၀	ဝက်တိုးကန်(မ )	မြေသား	၁၉၃၄၅၇ ၁	၁၀၀
၂၁	ကြည့်စင်ကန်	မြေသား	၁၈၆၅၀၀ ၀	၁၀၀
၂၂	ကျောက်ခဲကန်	မြေသား	၁၇၅၀၀၀ ၀	၁၀၀
၂၃	ကန်တန်းကန်	မြေသား	၁၁၅၀၀၀	၁၀
၂၄	ကန်သစ်ကြီးက နိ	မြေသား	၄၅၀၀၀၀	၂၀
၂ ၅	အထက်ကန်	မြေသား	၄၃၅၀၀၀	၂၀
၂ ၆	ပွဲစားကန်	မြေသား	၂၂၃၀၀၀	၁၀
၂၇	သီးနှံကန်	မြေသား	၆၅၇၄၀၀	၃၀
၂ ၈	ရွာရေးကန်	မြေသား	၉၆၇၂၀	၅
၂	မကျိုးကန်လေး	မြေသား	၁၀၉၅၀၀	၅၀

၉			၀	
၃ ၀	မကျီးကန်	မြေသား	၄၁၅၉၀၀	၁၉
၃ ၁	ဇီးဖြူကန်	မြေသား	၁၅၃၀၀၀	၇
၃၂	ကျပ်ကန်	မြေသား	၁၂၀၀၀	၁
၃ ၃	မယ်ဇေလီကန်	မြေသား	၂၁၉၅၅၀	၁၀
၃ ၄	ဇီးပင်ကန်	မြေသား	၁၀၃၀၀၀	၆

၁၄

စ ဉ်	ဆည်အမည်	ဆည်အမျိုးအစ ား	ရေဝင်ဆံ့ မှု (ကုဗပေ)	အကျိုးငြ ြေ ဧက
၃ ၅	အိတ်တောင်က န်	မြေသား	၂၂၅၀၀၀	၁၀
၃ ၆	ပြူးကျော်ကန်	မြေသား	၉၇၀၀၀	၅
၃ ၇	ဖိုးသာအောင်က န်	မြေသား	၉၈၅၀၀	၅

၃ ၈	ထန်ကန်	မြေသား	၂၂၀၀၀၀ ၀	၁၀၀
၃ ၉	တင်မြကန်	မြေသား	၂၂၀၀၀၀	၁၀
၄ ၀	ကန်စကန်	မြေသား	၂၃၅၀၀၀	၁၀
၄ ၁	ဒေါ်ထားအုပ်ကန်	မြေသား	၆၅၇၀၀	၃
၄၂	ကျားပစ်ကန်	မြေသား	၆၃၀၀၀	၃
၄ ၃	လွဲကန်	မြေသား	၆၅၇၅၀၀	၃၀
၄ ၄	သဲကန်လေး	မြေသား	၁၂၀၀၀	၁
၄ ၅	ရွေးတောကန်	မြေသား	၁၂၀၀၀	၁
၄ ၆	ချောင်းကန်	မြေသား	၁၁၅၀၀	၁
၄ ၇	ဒေါ်ရားကန်	မြေသား	၂၃၅၀၀၀ ၀	၁၀၀
၄ ၈	အိမ်ကုန်းကန်	မြေသား	၆၈၀၀၀	၃
၄	ခေါင်းလောင်း	မြေသား	၆၃၅၀၀	၃

၉	ကန်			
၅ ၀	ကြိုးကြာပိုက်ကန်	မြေသား	၆၅၀၀၀	၃
၅ ၁	ခေါင်းပေါက်ကန်	မြေသား	၆၃၂၀၀	၃
၅၂	ဦးဖိုးဝင်းကန်	မြေသား	၅၈၉၀၀	၃
၅ ၃	မာဒင်ကန်	မြေသား	၆၀၅၀၀	၃
၅ ၄	ဦးစံငြိမ်းကန်	မြေသား	၆၁၇၀၀	၃
၅ ၅	ရွာကြီးကန်	မြေသား	၂၂၃၀၀၀ ၀	၁၀၀

၁၅

စ ဉ်	ဆည်အမည်	ဆည်အမျိုးအ ား	ရေဝင်ဆံ့ မှု (ကုဗပေ)	အကျိုးငြ ငြါ ဧက
၅ ၆	မြင်းဒိုက်ကန်	မြေသား	၂၁၅၀၀၀၀	၁၀၀
၅ ၇	မကျီးအုပ်ကန်	မြေသား	၁၂၀၀၀	၁
၅	ဇီးပင်ကန်	မြေသား	၁၅၃၄၀၀	၇



၈				
၅ ၉	ဘုန်းကြီးကန်	မြေသား	၂၁၉၅၀၀	၁၀
၆ ၀	အုတ်ကန်	မြေသား	၆၅၇၅၀၀	၃၀
၆ ၁	ထနောင်းကန်	မြေသား	၄၉၅၀၀၀	၂၀
၆၂	ရုံးကန်	မြေသား	၈၉၅၀၀၀	၄၀
၆ ၃	မလင်ကန်	မြေသား	၂၁၄၅၀၀	၅၀
၆ ၄	ဝါးတော	မြေသား	၅၂၀၀၀၀	၂၀
၆ ၅	ပြည်တော်သာကန်	မြေသား	၈၉၅၀၀၀	၅
၆ ၆	ကျန့်ကန်	မြေသား	၂၃၀၀၀၀၀	၁၀၀
၆ ၇	ရွာမထက်အောင်ကန်	မြေသား	၆၁၀၀၀	၄
၆ ၈	ရှမ်းသေကန်	မြေသား	၃၂၀၀၀	၂
၆ ၉	ထိန်ပင်အင်းကန်	မြေသား	၃၀၆၈၀၀	၁၄

၇ ၀	အင်းကန်	မြေသား	၆၂၀၀၀	၃
၇ ၁	ဇီးဖြူကန်	မြေသား	၂၁၈၀၀၀၁	၁၀
၇၂	ဖလံကန်	မြေသား	၁၃၀၀၀၀	၅
၇ ၃	ဦးပြူးကန်	မြေသား	၂၂၀၀၀၀	၁၀
၇ ၄	မိချောင်းကန်	မြေသား	၆၃၀၀၀	၃
၇ ၅	မုံကန်	မြေသား	၂၂၀၀၀၀	၁၀
၇ ၆	ထောက်ပုံလေး ကန်	မြေသား	၄၅၀၀၀၀	၂၀

၁၆

စဉ်	ဆည်အမည်	ဆည်အမျိုးအစား	ရေဝင်ဆုံမှု (ကုဗပေ)	အကျိုးပြု ခု ကေ
၇ ၇	ကျွဲတလင်းကန်	မြေသား	၄၃၅၀၀၀	၂၀
၇ ၈	သနပ်ကန်	မြေသား	၂၁၀၀၀၀	၁၀
၇	အင်းတောကန်	မြေသား	၁၀၅၀၀၀	၅

၉				
၈၀	ဆောင်းလီကန်	မြေသား	၁၁၀၀၀၀	၅
၈၁	ကင်းငုတ်ကန်	မြေသား	၄၃၅၀၀၀	၂၀
၈၂	အညှိကန်	မြေသား	၆၂၀၀၀	၃
၈၃	ရှင်ယားကန်	မြေသား	၁၃၅၀၀၀	၆
၈၄	ဦးဋ္ဌေးကန်	မြေသား	၁၃၀၀၀၀	၅
၈၅	ကန်ပေါက်ကန်	မြေသား	၂၅၀၀၀	၂
၈၆	ကုလားကန်	မြေသား	၁၂၅၀၀၀၀	၁၀၀
၈၇	ညောင်ကန်	မြေသား	၁၁၀၀၀၀	၅
၈၈	ဝင်းမောင်ကန်	မြေသား	၁၈၅၀၀	၁
မြို့နယ်ချုပ်		(၈၈)ကန်	၃၇၈၉၉၇၅၀	၁၇၆၄

(ခ) မြစ်ရေတင်စီမံကိန်းများ

စဉ်	စီမံကိန်းအမည်	တည်နေရာ	အကျိုးပြုဧက	မှတ်ချက်
	မရှိပါ။			

(ဃ) တာတမံများ/ရေထိန်းတံခါး

စဉ်	တာတမံ/ရေထိန်းတံခါး	ကာကွယ်သည့်	အကျိုးပြု
-----	--------------------	------------	-----------

	အမည်	အမျိုးအစား	အရှည်ပေ	မြစ်/ချောင်း	ဧက
	မရှိပါ။				

၁၇

**စိုက်ပျိုးရေးလုပ်ငန်း**

၂၄။ သာစည်မြို့နယ်၏ စိုက်ပျိုးရေးလုပ်ငန်း ဆောင်ရွက်နိုင်မှု အခြေအနေမှာ အောက်ပါအတိုင်းဖြစ်ပါသည်-

(က) အဓိကသီးနှံ (၁၀)မျိုး စိုက်ပျိုးထုတ်လုပ်မှု

စဉ်	သီးနှံအမည်	၂၀၁၇-၂၀၁၈ လျာထားဧက		၂၀၁၈ ခုနှစ်၊မတ်လကုန်အထိ			
				စိုက်	ရိတ်	နှုန်း	အထွက် (တင်း)
၁	စပါး	နွေ	၁၃၀၀	၂၃၅၀	-	-	-
		မိုး	၄၉၅၆၅	၄၉၅၆၅	၄၉၄၂၄	၆၃၆၉	၃၁၄၇၈၁၅
၂	မြေပဲ	မိုး	၁၂၄၈	၁၁၉၂	၁၁၉၂	၂၇.၂၅	၅၂၄၈၅
		ဆောင်း	၂၀၇၆	၁၈၀၃	၁၈၀၃	၃၅.၄၇	၆၃၉၅၂
၃	နှမ်း	မိုး	၂၇၈၆၁	၂၉၅၀၇	၂၉၅၀၇	၇.၂၁	၂၁၂၇၄၅
		ဆောင်း	၇၅၀	၆၅၈	၆၅၈	၆.၂၁	၄၀၈၆
၄	နေကြာ	မိုး	၄၁၃	၁၇၇၇	၁၇၇၇	၁၇.၇၅	၃၁၄၁၈
		ဆောင်း	၁၈၀၀	၁၉၂၇	၁၉၂၇	၂၄.၅၀	၄၇၂၁၂

၅	မတ်ပဲ	-	-	-	-	-	-
၆	ပဲတီစိမ် း	မိုး	၉၇၀၄	၁၁၀၄ ၈	၁၁၀၂ ၉	၆.၆၂	၇၃၀၂
		ဆောင်း	၂၅၀၀	၁၈၀၂	၁၈၀၂	၈.၂၄	၁၄၉၃၁
၇	ပဲစဉ်းငုံ		၄၂၇၉	၇၂၇၉	၄၂၅၆	၁၂.၃၈	၅၂၆၈၉
၈	ဝါ		၁၁၅၀	၁၀၃၁ ၆	၁၀၁၂ ၆	၁၇၄.၁၆	၁၇၆၃၅၂ ၅
၉	ကြံ		၂၁	၂၁	၂၁	၂၁.၀ ၀	၄၄၁
၁၀	အစေ့ ထုတ် ပြောင်း	-	-	-	-	-	-

၁၈

(ခ) နှစ်ရှည်သီးနှံစိုက်ပျိုးမှုအခြေအနေ

စဉ်	သီးနှံအမည်	စိုက် (ဧက)	ရိတ် (ဧက)	အထွက်နှုန်း (ပိဿာ)	အထွက်ပေါင်း (ပိဿာ)
၁။	စားကြံရင့်	၂၁	၂၁	၂၁.၀၀	၄၄၁
၂။	ကော်ဖီ	၂၅	၂၅	၁၀၉.၁၃	၂၇၂၈
၃။	လက်ဖက်	၅၀	၅၀	၂၃၈.၉၈	၁၁၉၄

၄။	ကွမ်းသီး	၂	၂	၁၇၁.၅၀	၃၄၃
၅။	အုန်း	၅	၅	၁၁၅၈.၀၀	၅၇၉၀
၆။	ကွမ်းရွက်	၁၇	၁၇	၂၉၁၅.၁၆	၄၉၅၅၈
၇။	သစ်သီးပင်	၁၆၄၅	၈၁၁	-	-
မြို့နယ်ချုပ်		၁၇၆၅	၉၃၁	-	၆၀၀၅၄

(ဂ)

အခြားဈေးကွက်ဝင်သီးနှံများစိုက်ပျိုးထုတ်လုပ်မှု

စဉ်	သီးနှံအမည်	စိုက် (ဧက)	ရိတ် (ဧက)	အထွက်နှုန်း (ပိဿာ)	အထွက်ပေါင်း (ပိဿာ)
၁။	ကြက်သွန်နီ	၇၃၄	၇၃၄	၃၃၂၇.၀၀	၂၄၄၂၀၁၈
၂။	အားလူး	၇၁၆	၇၁၆	၂၁၃၅.၅၀	၁၅၂၉၀၁၈
မြို့နယ်ချုပ်		၁၄၅၀	၁၄၅၀	၂၇၃၈.၆၅	၃၉၇၁၀၃၆

(ဃ) လယ်ယာသုံးစက်ကိရိယာ သုံးစွဲမှုအခြေအနေ

စဉ်	မြို့နယ်	အစိုးရ							ပုဂ္ဂလိက						
		လယ် ထွန် စက်	လက် တွန်း ထွန် စက်	မျိုး စေ့ ချ စက်	Combine Harvester	ရိတ် သိမ်း စက်	ချွေ လှေ့ စက်	ရေ စုပ် စက်	လယ် ထွန် စက်	လက် တွန်း ထွန် စက်	မျိုး စေ့ ချ စက်	Combine Harvester	ရိတ် သိမ်း စက်	ချွေ လှေ့ စက်	ရေ စုပ် စက်
၁	သာစည်	၂၂	-	-	၁	-	-	-	၈၄	၁၇၁	၈	၂	-	၁၀၇	၂၈၀၀
	မြို့နယ်ချုပ်	၂၂	-	-	၁	-	-	-	၈၄	၁၇၁	၈	၂	-	၁၀၇	၂၈၀၀

(င) လယ်ယာသုံးထယ်၊ထွန်နှင့်ကျွဲ၊နွားကောင်ရေ

စဉ်	မြို့နယ်	ထယ်အရေ အတွက်	ထွန်အရေ အတွက်	ကျွဲကောင်ရေ	နွားကောင် ရေ
၁	သာစည်	၈၅၀၀	၁၇၀၀၀	၆၉၅၀	၁၁၂၅၀၀
	မြို့နယ်ချုပ်	၈၅၀၀	၁၇၀၀၀	၆၉၅၀	၁၁၂၅၀၀

(စ) ဒေသအတွင်း ဆန်ပူလုံမှု ရာခိုင်နှုန်း

စဉ်	အကြောင်းအရာ	ရေ တွက် ပုံ	၂၀၁၆- ၁၇ အမှန်	၂၀၁၈ခုနှစ် မတ်လကုန်	မှတ်ချက်
၁။	လူဦးရေ	ဦး	၁၉၈၄၄၉	၂၀၂၆၈၀	
၂။	လူတစ်ဦးတစ်နှစ်စားသုံးမှု		-	-	
	ကျေးလက်နေ	တင် း	၁၅	၁၅	
	မြို့နေ	တင် း	၁၂	၁၂	
၃။	ဝမ်းစာလိုအပ်ချက်	တင် း	၂၆၇၉၀၆ ၁	၂၉၇၈၅၁ ၇	
၄။	စပါးစိုက်ဧကပေါင်း	ဧက	၄၃၁၀၆	၄၉၄၂၄	
	အထွက်နှုန်း	တင် း	၆၄.၀၇	၆၃.၆၉	
	အထွက်တင်း	တင် း	၂၇၆၁၈၈ ၇	၃၁၄၇၈၁ ၅	



၅။	လာမည့်နှစ်စပါးစိုက်ဧက	ဧက	၄၃၁၀၆	၄၉၉၇၀	
၆။	ချန်လှုပ်ရမည့်တင်း	တင်း	၈၆၂၁၂	၉၉၉၄၀	
၇။	အသုံးပြုတင်း	တင်း	၃၁၉၄၀၄	၃၂၃၂၈၄၂	
၈။	ပိုလျှံမှု	တင်း	(-)၄၃၂၁၆၀	(-)	၈၅၀၂၇
၉။	ဝမ်းစာဖူလုံမှု	တင်း	-	-	
၁၀။	ဖူလုံမှု	%	၈၆.၄၇	၉၇.၃၇	

၂၁

(ဆ) ဒေသအတွင်း ဆီဖူလုံမှု ရာခိုင်နှုန်း

စဉ်	အကြောင်းအရာ	ရေတွက်ပုံ	၂၀၁၆-၁၇ အမှန်	၂၀၁၈ခုနှစ် မတ်လကုန်	မှတ်ချက်
၁။	လူဦးရေ	ဦး	၁၉၈၄၄	၂၀၂၆၈၀	

			၉	
၂။	လူတစ်ဦးတစ်နှစ်စား သုံးမှု	ပိဿာ	၆	၆
	ဝမ်းစာလိုအပ်ချက်	တန်	၁၉၁၃.၆ ၂	၁၉၅၄.၄၂
	ဆီထွက်ရှိမှု	တင်း	၄၂၈၆၁ ၁	၄၁၁၉၉၈
၃။	အလေ့အလွင့်နှင့်အခြား	တင်း	၃၃၃၇၀	၃၂၃၂၈
၄။	ချန်လှပ်ရမည့်တင်း	တင်း	၂၅၅၅၇	၃၆၈၅၇
	အသုံးပြုမှု	မက်/တ န်	၁၉၄၃.၉ ၉	၁၉၈၅.၄၄
	လိုအပ်မှု	မက်/တ န်	(+)၅၆၇.၃ ၂	(+)၅၉၄.၉၀
၅။	ဖူလုံမှု	%	၁၂၈.၅၇	၁၂၉.၉၆

**မွေးမြူရေးလုပ်ငန်းများ**

၂၅။ သာစည်မြို့နယ်၏ မွေးမြူရေးလုပ်ငန်းဆောင်ရွက်နိုင်မှုအခြေအနေမှာ အောက်ပါအတိုင်းဖြစ်ပါသည်-

(က) မွေးမြူရေးဇုန်များ

စဉ်	ဇုန် အမည်	ကျွဲ	နွား	ဝက်	သိုး/ ဆိတ်	ကြက်	ဘဲ	ငုံး
၁	မရှိပါ။	-	-	-	-	-	-	-
	မြို့နယ်ချုပ်	-	-	-	-	-	-	-

(ခ) မြို့နယ်မွေးမြူရေး (ကောင်ရေ)

စဉ်	မြို့နယ်	ခုနှစ်	ကျွဲ	နွား	ဝက်	သိုး/ ဆိတ်	ကြက်	ဘဲ	ငုံး
-----	----------	--------	------	------	-----	---------------	------	----	------

၁	သာစည်	၂၀၁၈ခုနှစ် မတ်လကု န်	၇၅၃	၁၂၈၀၆	၂၅၃၁	၆၂၂၈	၆၉၆၅၄	၃၁၁၆	-
မြို့နယ်ချုပ်			၇၅၃	၁၂၈၀၆	၂၅၃၁	၆၂၂၈	၆၉၆၅၄	၃၁၁၆	-

၂၂

(ဂ) မြို့နယ်အသားထုတ်လုပ်မှု (ပိဿာ)

စဉ်	မြို့နယ်	ခုနှစ်	ကျွဲ	နွား	ဝက်	သိုး/ ဆိတ်	ကြက်	ဘဲ	ငုံ ငေး
၁	သာစည်	၂၀၁၈ခုနှစ် မတ်လကု န်	-	၁၄၄၇၉၂၀	၁၀၃၃၁၅	၃၅၄၇၃၇	၂၉၆၂၇၂၈	၄၁၀၀၁	-
မြို့နယ်ချုပ်			-	၁၄၄၇၉၂၀	၁၀၃၃၁၅	၃၅၄၇၃၇	၂၉၆၂၇၂၈	၄၁၀၀၁	-

(ဃ) မြို့နယ်ကြက်/ဘဲ/ငုံငေးထုတ်လုပ်မှု (လုံး)

စဉ်	မြို့နယ်	ခုနှစ်	ကြက်ဥ	ဘဲဥ	ငုံငေး
၁	သာစည်	၂၀၁၈ခုနှစ် မတ်လကုန်	၄၆၆၇၉၂၃၅	၆၁၁၃၂၇	-
မြို့နယ်ချုပ်			၄၆၆၇၉၂၃၅	၆၁၁၃၂၇	-

(င) နို့ထွက်ပစ္စည်းထုတ်လုပ်မှု

စဉ်	မြို့နယ်	ခုနှစ်	နို့စားနွား(ကောင်ရေ)	နို့ထွက်(ပိဿာ)
၁	သာစည်	၂၀၁၈ခုနှစ် ၊ မတ်လကုန်	၄၇၃၀၅	၄၇၁၄၉၀၀
မြို့နယ်ချုပ်			၄၇၃၀၅	၄၇၁၄၉၀၀

(စ) မြို့နယ်ငါး၊ ပုစွန်မွေးမြူမှု အခြေအနေ

စဉ်	မြို့နယ်	ခုနှစ်	ငါး			ပုစွန်		
			အရေ အတွက် (ကန်)	ကေ	ထုတ်လုပ် မှု ပိဿာ	အရေ အတွက် (ကန်)	ကေ	ထုတ် လုပ်မှု ပိဿာ
၁	သာစည်	၂၀၁၈ခုနှစ်	-	-	-	-	-	-

	ည်	မတ်လကုန်						
	မြို့နယ်ချုပ်		-	-	-	-	-	-

(ဆ) ရေချိုရေငန်ငါးဖမ်းလုပ်ငန်းမှအသားထုတ်မှု (တန်)

စဉ်	မြို့နယ်	ငါး			ပုစွန်		
		လေလံ အရေ အတွက်	လုပ်ငန်း အရေ အတွက်	ထုတ် လုပ်မှု (တန်)	လေလံ အရေ အတွက်	လုပ်ငန်း အရေ အတွက်	ထုတ် လုပ်မှု (တန်)
၁	သာစည်	-	-	-	-	-	-
	မြို့နယ်ချုပ်						

JR

စက်မှုလက်မှုလုပ်ငန်း

၂၆။

သာစည်မြို့နယ်၏ စက်မှုလက်မှုလုပ်ငန်းဆောင်ရွက်နိုင်မှု အခြေအနေမှာ အောက်ပါအတိုင်းဖြစ်ပါသည်-

(က) စက်မှုဇုန်များ

စဉ်	မြို့နယ်	စက်မှုဇုန်အမည်	စက်ရုံအမည်	ထုတ်လုပ်သည့် ပစ္စည်းများ
၁	သာစည်	-	-	
	မြို့နယ်ချုပ်		-	

(ခ) မြို့နယ်ရှိစက်ရုံများ

စဉ်	မြို့နယ်	စက်ရုံအမည်	အမျိုးအစား	နိုင်ငံပိုင်	ပုဂ္ဂလိကပိုင်	လုပ်သားအင်အား
၁။	သာစည်	တပ်မတော်ဘိနပ်စက်ရုံ	-	နိုင်ငံပိုင်	-	၆၃၂
၂။	။	တပ်မတော်	-	နိုင်ငံပိုင်	-	၉၃၂

		မိုးရေကာဖျင် စက်ရုံ				
၃။	။	စည်သွတ် စက်ရုံ	-	-	ပုဂ္ဂလိက	၅၂
၄။	။	Blue Diamond ဘိလပ်မြေ စက်ရုံ	-	-	ပုဂ္ဂလိက	၂၅၀
၅။	။	အပါချီ ဘိလပ်မြေစက်ရုံ	-	-	ပုဂ္ဂလိက	၅၀၀
၆။	။	ဘရိုက်တီစက်ရုံ	-	နိုင်ငံပိုင်	-	၃၅
<b>မြို့နယ်ချုပ်</b>		<b>(၆)ရုံ</b>	-	<b>(၃)ရုံ</b>	<b>(၃)ရုံ</b>	<b>၂၄၃၁</b>

၂၄

(ဂ) **မြို့နယ်ရှိအလုပ်ရုံများ**

စ ဉ်	မြို့နယ်	အလုပ်ရုံအမည်	အမျိုး အစား	နိုင်ငံပိုင်	ပုဂ္ဂလိကပိုင်	လုပ်သား အင်အား
၁	သာစည်	သာစည်သစ်ဆိုင်	-	၁	-	၅
၂	။	လူမှုဖူလုံရေး	-	၁	-	၁၅
၃	။	မဟာဓါတ်အားလိုင်း	-	၁	-	၈၂
၄	။	မြို့လျှပ်စစ်	-	၁	-	၂၇

၅	။	ပင်မခါတ်အားခွဲရုံ (သာစည်)	-	၁	-	၃၆
၆	။	ပင်မခါတ်အားခွဲရုံ (ယင်းမာပင်)	-	၁	-	၂၀
၇	။	ပင်မခါတ်အားခွဲရုံ (ရေပေါင်းဆုံ)	-	၁	-	၁၈
၈	။	ရေနံသိုလှောင်ဖြန့်ငှာန	-	၁	-	၁၀
၉	။	မြန်မာ့မီးရထား	-	၁	-	၁၀၉၈
၁၀	။	မြန်မာ့မီးရထားဆေးငှာန	-	၁	-	၁၃
၁၁	။	အမှတ်(၅၉)သစ်စက်	-	၁	-	၅၂
၁၂	။	အမှတ်(၂၆)ထွန်စက်စခန်း	-	၁	-	၂၀
၁၃	။	မြို့နယ်စည်ပင်	-	၁	-	၄၆
၁၄	။	ဘရိုက်တီးစက်ရုံ	-	၁	-	၃၂
၁၅	။	ဆံပင်တုလုပ်ငန်း	-	-	၁	၂၉
၁၆	။	သုခပံသုသတ္တုတူးဖော်ခြင် း	-	-	၁	၁၅၈
၁၇	။	ကမ္ဘာဘေဏ်	-	-	၁	၃၂
၁၈	။	သမဝါ,ယမာဏ်	-	-	၁	၃၀
မြို့နယ်ချုပ်		(၁၈)ခု	-	(၁၄)ခု	(၄)ခု	၁၇၂၃

(ဃ) အိမ်တွင်းစက်မှုလက်မှုလုပ်ငန်းများ

စဉ်	မြို့နယ်	စက်မှုလက်မှုလုပ်ငန်းအမျိုးအစား	အရေအတွက်	လုပ်သားအင်အား
၁။	သာစည်	စက်ချုပ်လုပ်ငန်း	၁၀	
၂။		ပန်းတိမ်လုပ်ငန်း	၉	
၃။		ပန်းပဲ	၃	
၄။		မုန့်လုပ်ငန်း	၇	
၅။		အိုးလုပ်ငန်း	၁၅	
၆။		ယက္ကန်း	၃၅၀	
မြို့နယ်ချုပ်			၃၉၄	

သစ်တောလုပ်ငန်းဆောင်ရွက်မှုအခြေအနေ

၂၇။ သာစည်မြို့နယ်၏ သစ်တောလုပ်ငန်းနှင့်ပတ်သက်သော အချက်အလက် များမှာ အောက်ပါအတိုင်းဖြစ်ပါသည်-

(က) သစ်တောများ

စဉ်	အကြောင်းအရာ	ဧရိယာ(ဧက)	ပေါက်သည့်အပင်များ
၁။	ကြိုးဝိုင်း	၁၈၄၄၉၁.၄၀	ကျွန်း၊ ယုဉ်းကတိုး၊ သစ်ရာ၊ အင်ကြင်း၊ နေ့၊ အင်၊ ထောက်ကြံ့၊ ဘန့်ဘွေး၊ နဘဲ၊ မျောက်ချော၊ ကြိုး၊ ယင်းတို့ကို ယမနေ၊ သပြေ၊
၂.	ကြိုးပြင်	၇၉၅၃.၀၀	တောင်တမာ၊ မျှင်၊ ကျသောင်း၊ တင်း၊ ပိတောက်၊ သင်းဝင်၊

မြို့နယ်ချုပ်	၁၉၂၄၄၄.၄ ၀	ဇောင်းပလွေး၊ ဒဟတ်၊ဇီးဖြူ၊	သန်း၊
---------------	---------------	------------------------------	-------

၂၆

(ခ) စီးပွားဖြစ်သစ်တောစိုက်ခင်း

စဉ်	စိုက်ပျိုးသူ ဦးရေ	နိုင်ငံပိုင် / ပုဂ္ဂလိ ကပိုင်	စိုက် ဧက	တည်နေရာ	အပင် အမျိုး အစား	အရေ အတွက်
၁	သစ်တောဌာန	နိုင်ငံပိုင်	၂၀၀	ယင်းမာပင်	ကျွန်း	၆၁၀၀၀
၂	ဦးရဲထွန်း	ပုဂ္ဂလိ က	၃	ယင်းမာပင်	ကျွန်း	၉၀၀
၃	ဦးမျိုးအောင်	။	၃	ယင်းမာပင်	ကျွန်း	၉၀၀
၄	ဦးမြမောင်း	။	၃	ယင်းမာပင်	ကျွန်း	၉၀၀
၅	ဦးအောင်မြင့်	။	၃	ယင်းမာပင်	ကျွန်း	၉၀၀
၆	ဦးမောင်မောင်စိန်	။	၃	ယင်းမာပင်	ကျွန်း	၉၀၀
၇	ဦးမြင့်နိုင်	။	၁	ယင်းမာပင်	ကျွန်း	၃၀၀
၈	ဦးမြင့်သိန်း	။	၁	ယင်းမာပင်	ကျွန်း	၃၀၀
၉	ဦးညွန့်ရွှေ	။	၁	ယင်းမာပင်	ကျွန်း	၃၀၀
၁၀	ဦးတင်အောင်	။	၁	ယင်းမာပင်	ကျွန်း	၃၀၀
၁၁	ဦးအောင်ငြိမ်း	။	၁	ယင်းမာပင်	ကျွန်း	၃၀၀
၁၂	ဦးဝင်းနိုင်	။	၁၅	ယင်းမာပင်	ကျွန်း	၄၅၀၀
၁၃	ဦးအောင်ချမ်းမင်း	။	၃၀	ယင်းမာပင်	ကျွန်း	၆၀၀၀
၁၄	ဒေါ်စန်းစန်းထွေး	။	၁၀၀	ယင်းမာပင်	ကျွန်း	၅၄၀၀၀
၁၅	ဦးတင့်ဆွေ	။	၂၀၀	ယင်းမာပင်	ကျွန်း	၇၂၀၀၀
၁၆	ဒေါ်အေး	။	၅၀	ယင်းမာပင်	ကျွန်း	၁၇၀၀၀
၁၇	ဒေါ်မြအိအိဆွေ	။	၅၀	ယင်းမာပင်	ကျွန်း	၁၇၀၀၀
၁၈	ထူးပိုင်ဝေလီမီတက်	။	၁၀၀	ယင်းမာပင်	ကျွန်း	၅၄၀၀၀



မြို့နယ်ချုပ်	(၁၈)ခု	၇၆၅			၂၉၅၀ ၀
---------------	--------	-----	--	--	-----------

၂၇

(ဂ) သစ်ထုတ်လုပ်မှု

စဉ်	အမျိုးအစား	နိုင်ငံပိုင်	ပုဂ္ဂလိကပိုင်	ထုတ်လုပ်မှု(တန်)
၁။	ကျွန်း	-	-	-
၂။	ပျဉ်းကတိုး	-	-	-
၃။	ပိတောက်	-	-	-
၄။	ကညင်	-	-	-
၅။	အင်/အင်းကြင်း	-	-	-
၆။	အခြား	၃၁၈.၄၃ ၅	-	၃၁၈.၄၃၅
	မြို့နယ်ချုပ်	၃၁၈.၄၃ ၅	-	၃၁၈.၄၃၅

(ဃ) သစ်တောထွက်ပစ္စည်းများ

စဉ်	အမျိုးအစား	ရေတွက်ပုံ	ထုတ်လုပ်မှု
-----	------------	-----------	-------------

၁။	ထင်း	ကုဗတန်	၂၈၅၀
၂။	မီးသွေး	ကုဗတန်	-
၃။	ဝါး	လုံး	၁၈၀၀၀
၄။	ကြိမ်	လုံး	-
၅။	ရှားစေး	ပိဿာ	-
၆။	သစ်ခေါက်	ပိဿာ	၂၁၅၀
၇။	သစ်ခွ	ပိဿာ	-
၈။	သနပ်ခါး	ပိဿာ	-
၉။	ဖာလာစေ့	ပိဿာ	-
၁၀။	ပျားရည်	ပိဿာ	-
၁၁။	ဇနီ	ဗျစ်	၂၄၅
၁၂။	လျှော်	ပိဿာ	၆၁၀

၂၈

တွင်းထွက်ပစ္စည်းထုတ်လုပ်မှုလုပ်ငန်း

၂၈။

သာစည်မြို့နယ်၏ တွင်းထွက်ပစ္စည်းထုတ်လုပ်မှုလုပ်ငန်း  
 နှင့် ပတ်သက်သော အချက်အလက်များမှာ  
 အောက်ပါအတိုင်းဖြစ်ပါသည်-

(က) ဓါတ်သတ္တုတူးဖော်ထုတ်လုပ်မှု

စဉ်	ဓါတ်သတ္တု အမျိုးအစား	ထွက်ရှိသ ည့်	ထုတ်လုပ် မှု	ထုတ်လုပ်မှု တန်ဖိုး
-----	-------------------------	-----------------	-----------------	------------------------



**စွမ်းအင်နှင့်လျှပ်စစ်ကဏ္ဍ**

၂၉။ သာစည်မြို့နယ်၏

စွမ်းအင်/လျှပ်စစ်ကဏ္ဍနှင့်ပတ်သက်သော

အချက်အလက်

များမှာ အောက်ပါအတိုင်း ဖြစ်ပါသည်-

**(က) ဓါတ်ဆီ/ဒီဇယ်အရောင်းဆိုင်**

စဉ်	မြို့နယ်	ဆိုင်အမည်	နိုင်ငံပိုင်	ပုဂ္ဂလိကပိုင်	တစ်နှစ်ရောင်းရမှု	
					ဓါတ်ဆီ (စည်)	ဒီဇယ်ဆီ (စည်)
၁	သာစည်	ဝေယံစတား (၁)		၁	၈၀၀	၄၀၀
၂	။	ဝေယံစတား (၂)		၁	၈၀၀	၄၀၀
၃	။	ကောင်းဇော်ဟိန်း		၁	၇၅၀	၃၅၀
၄	။	ရွှေနဂါး		၁	၇၀၀	၄၀၀
၅	။	ရွှေလှေခါး		၁	၆၀၀	၃၀၀
၆	။	ရှမ်းရွှေတောင်		၁	၃၅၀	၂၅၀
၇	။	ကျော်ဆန်		၁	၃၅၀	၂၀၀
၈	သာစည်	MOON SUN-1		၁	၃၅၀	၃၀၀
၉	။	MOON SUN -2		၁	၃၀၀	၂၀၀
၁၀	။	FAMOUS ENERGY		၁	၄၀၀	၂၅၀
၁၁	။	PETRO - 7		၁	၄၈	၃၆၀
၁၂	။	REGENCY		၁	၁၅၀	၁၀၀
၁၃	။	NEW STAR		၁	၁၅၀	၂၀၀
၁၄	။	ဖြူစင်		၁	၂၅၀	၂၀၀
၁၅	။	EVER SHINE		၁	၅၀	၂၅၀
၁၆	။	သရဖူ		၁	၂၀၀	၁၅၀
၁၇	။	Petro - k		၁	၁၅၀	၃၀၀
၁၈	။	ဟိန်းရာဇာ		၁	၄၅	၈၅
၁၉	။	Denko	-	၁	၇၀၀	၃၀၀
၂၀	။	သဇ္ဇာဦး	-	၁	၅၀	၁၀၀

၂၁	။	ပါရမီ	-	၁	၁၀၀	၂၅၀
၂၂	။	ASIA ENERGY	-	၁	၅၀	၁၀၀
၂၃	။	ရွှေမျိုင်းဖြူ	-	၁	၈၀	၁၁၀
၂၄	။	သန်းသီတာ	-	၁	၁၀၀	၂၅၀

၃၀

စဉ်	မြို့နယ်	ဆိုင်အမည်	နိုင်ငံပိုင်	ပုဂ္ဂလိကပိုင်	တစ်နှစ်ရောင်းရမှု	
					ဓါတ်ဆီ (စည်)	ဒီဇယ်ဆီ (စည်)
၂၅	။	မြဝတီ	-	၁	၃၅၀	၁၅၀
၂၆	။	ပန်းစံပယ်	-	၁	၂၂၆	၂၅၀
၂၇	။	ရွှေမင်းသူ	-	၁	၁၂၀	၁၅၀
၂၈	။	ရတနာလှိုင်	-	၁	၄၅၀	၃၅၀
မြို့နယ်ချုပ်		(၂၈)ဆိုင်		၂၈	၈၆၉၉	၆၆၇၅

(ခ) သဘာဝဓါတ်ငွေ့အရောင်းဆိုင်များ

စဉ်	သဘာဝဓါတ်ငွေ့ဆိုင်အမည်	နိုင်ငံပိုင်	ပုဂ္ဂလိကပိုင်	တစ်နှစ်ရောင်းချကုဗပေပေါင်း
၁။	မရှိပါ။	-	-	-
မြို့နယ်ချုပ်		-	-	-

ပို့ဆောင်ရေးနှင့် လမ်းပန်းဆက်သွယ်ရေးလုပ်ငန်း

၃၀။ သာစည်မြို့နယ်၏ ပို့ဆောင်ရေးနှင့် လမ်းပန်းဆက်သွယ်ရေးလုပ်ငန်းနှင့်ပတ်သက်သော အချက်အလက်များမှာ အောက်ပါအတိုင်းဖြစ်ပါသည်-

(က) လေကြောင်းလမ်း

စဉ်	လေဆိပ်/ရဟတ်ယာဉ်ကွင်း အမည်	တည်နေရာ	မှတ်ချက်
၁။	မရှိပါ။	-	-
မြို့နယ်ချုပ်		-	-

၃၁

(ခ) ရေကြောင်းလမ်း

စဉ်	ရေကြောင်းလမ်း အမည်	မြို့နယ်အတွင်း		အရှည် မိုင်	ဆိပ်ကမ်း အရေအတွက်	
		မှ	ထိ		ဆိပ်	အခြား
၁။	မရှိပါ။	-	-	-		-
မြို့နယ်ချုပ်		-	-	-		-

(ဂ) ရထားလမ်း နှင့်ဘူတာရုံများ

စဉ်	ရထားလမ်း အမည်	မြို့နယ်အတွင်း		အရှည် မိုင်	ဘူတာ အရေအတွက်	
		မှ	ထိ		ကြီး	သေး
၁။	ရန်ကုန်- မန္တလေး	ဟံဇား	ရှမ်းရွာ	၁၆.၂၅	၁	၃
၂။	သာစည်- ရပ်စောက်	သာစည်	မြင်းဒိုက်	၅၁.၂၅	၁	၉

၃။	သာစည်-မြင်းခြံ	သာစည်	ကျိပ်ပုလဲ	၇.၀၀	-	၂
(၃)လမ်း:		-	-	၇၄.၅၀	၂	၁၄

(ဃ) ကားဂိတ်များ

စဉ်	မြို့နယ်	ကားဂိတ်အမည်	ပြေးဆွဲသည့် ခရီးစဉ်	ပြေးဆွဲသည့် ယာဉ်အမျိုးအစား	ပြေးဆွဲသည့် ယာဉ်စီးရေ
၁	သာစည်	ရွှေနဂါး	သာစည်-ထီလာ	Light Track	၅
၂	"	လှိုင်းပေါင်းစုံ	သာစည်-ထီလာ	Light Track	၅
၃	"	ရှမ်းမြေလတ်	သာစည်-တောင်ကြီး	မှန်လုံ	၁
၄	"	အောင်သူ	သာစည်-ရန်ကုန်	Express	၁
၅	"	အောင်စစ်ခိုင်	သာစည်-ရန်ကုန်	Express	၁
မြို့နယ်ချုပ်		(၅)လှိုင်း	-		၁၃

၃၂

ပြည်သူ့ဆောက်လုပ်ရေးလုပ်ငန်းများ

၃၁။ ပြည်သူ့ဆောက်လုပ်ရေးလုပ်ငန်းများမှာ အောက်ပါအတိုင်း ဖြစ်ပါသည်-

(က) ကားလမ်းများ

စဉ်	ကားလမ်းအမည်	မြို့နယ်အတွင်း		အရှည်မိုင်
		မှ	ထိ	
၁။	မိတ္ထီလာ-တောင်ကြီး	ကြက်မောက်အုပ်စု	ကြပ်စခန်းအုပ်စု	၄၆မိုင် ၄၀၀ လှ

၂။	သာစည်-သပြေဝ	သာစည်မြို့	သပြေဝကျေးရွာအုပ်စု	၉ မိုင် ၂ ဖာလုံ
၃။	ပျော်ဘွယ်-ဘုရားငါးဆူ	ကညဲတပ်ဆုံအုပ်စု	ကုက္ကိုကန်အုပ်စု	၆ မိုင် ၂ ဖာလုံ
၄။	ခရိုင်ဆက်လမ်းအမှတ်(၂)	မြင်းခြံအုပ်စု	ကုက္ကိုကန်အုပ်စု	၂၅ မိုင် ၂ ဖာလုံ
(၄)လမ်း:				၈၇ မိုင် ၂ ဖာလုံ

(ခ) မြို့နယ်ချင်းဆက်လမ်းများ

စဉ်	လမ်းအမည်	အရှည် (မိုင်-ဖာလုံ)	အမျိုးအစား			မှတ်ချက်
			ကတ္တရာ	ကျောက်ချော	အမာခံ လမ်း	
၁	မိတ္ထီလာ-သာစည်	၁၄	၁၄	-	-	
၂	သာစည်-ကလေး	၄၆.၄	၄၆.၄	-	-	
၃	သာစည်-ဝမ်းတွင်း	၉.၂	၉.၂	-	-	
၄	ခရိုင်ချင်းဆက်	၂၅/၅	၂၅/၅	-	-	
မြို့နယ်ချုပ်		၈၆ မိုင် ၃ ဖာလုံ	၈၆ မိုင် ၃ ဖာလုံ			

၃၃

(ဂ) တံတားများ

(၁) ပေ(၁၈၀)အထက်တံတားများ

စဉ်	တံတားအမည်	အရှည် (ပေ)	အမျိုးအစား	တည်ဆောက်သည့်ခုနှစ်	သွားလာနိုင်သည့် ယာဉ်
-----	-----------	------------	------------	--------------------	----------------------



					(ကား/ရထား)
၁။	ပြည်ညောင်	၂၀၀	အာရ်စီ	၁၂-၂-၂၀၁၁	ကား
မြို့နယ်ချုပ်			(၁)စင်း		

( ၂ ) ပေ(၁၈၀)အောက်တံတားများ

စဉ်	ပေ(၅၀)မှ (၁၈၀)ရှိ တံတားများ	အရှည် (ပေ)	အမျိုးအစား	တည်ဆောက်သည့်ခုနှစ်	သွားလာနိုင်သည့် ယာဉ် (ကား/ရထား)	ပေ(၅၀ ) အောက် တံတား အရေအတွက်
၁။	၃/၁၇	၁၂၄	အာရ်စီ	၁၈၉၀	ကား	
၂။	၁/၁၉	၆၀	အာရ်စီ	၁၈၉၀	ကား	
၃။	၃/၁၉	၈၀	အာရ်စီ	၁၈၉၀	ကား	
၄။	၁/၂၁	၇၅	အာရ်စီ	၁၈၉၀	ကား	
၅။	၂/၂၁	၇၅	အာရ်စီ	၁၈၉၀	ကား	
၆။	၃/၂၁	၇၆	အာရ်စီ	၁၈၉၀	ကား	

			စီ			
၇။	၄/၂၁	၁၂၀	အာရ်စီ	၁၈၉၀	ကား	
၈။	၁/၂၂	၁၂၅	အာရ်စီ	၁၈၉၀	ကား	

၃၄

(၂) ပေ(၁၈၀)အောက်တံတားများ

စဉ်	ပေ(၅၀)မှ (၁၈၀)ရှိ တံတားများ	အရှည် (ပေ)	အမျိုးအစား	တည်ဆောက်သည့်ခုနှစ်	သွားလာနိုင်သည့် ယာဉ် (ကား/ရထား)	ပေ(၅၀) အောက် တံတား အရေအတွက်
၉။	၄/၂၉	၁၂၀	အာရ်စီ	၁၈၉၀	ကား	
၁၀။	၂/၄၄	၁၀၀	အာရ်စီ	၁၈၉၀	ကား	
၁၁။	၃/၁၀	၁၇၀	အာရ်စီ	၁၈၉၀	ကား	

၁၂ ။	၂/၁၅	၁၃၂	အာရ် စီ	၁၈၉၀	ကား	
၁၃ ။	၁/၈၄	၆၀	အာရ် စီ	၂၀၀၈	ကား	
၁၄ ။	၃/၈၄	၈၀	အာရ် စီ	၂၀၀၈	ကား	
၁၅ ။	၂/၈၇	၁၇၅	အာရ် စီ	၂၀၀၈	ကား	
၁၆ ။	၃/၉၀	၉၀	အာရ် စီ	၂၀၀၈	ကား	
၁၇ ။	၆/၉၄	၁၅၀	အာရ် စီ	၂၀၀၈	ကား	
၁၈ ။	၃/၉၅	၅၅	အာရ် စီ	၂၀၀၈	ကား	
၁၉ ။	၁/၈၄	၆၀	အာရ် စီ	၂၀၀၈	ကား	
၂၀ ။	၃/၈၄	၈၀	အာရ် စီ	၂၀၀၈	ကား	
၂၁ ။	၂/၁၂	၃၀	အာရ် စီ	၁၈၉၀	ကား	၁
၂၂။	၂/၁၅	၄၅	အာရ် စီ	၁၈၉၀	ကား	၁
၂၃ ။	၆/၃၃	၃၆	အာရ် စီ	၁၈၉၀	ကား	၁

(၂) ပေ(၁၈၀)အောက်တံတားများ

စဉ်	ပေ(၅၀)မှ (၁၈၀)ရှိ တံတားများ	အရှည် (ပေ)	အမျိုးအစား	တည်ဆောက်သည့်ခုနှစ်	သွားလာနိုင်သည့် ယာဉ် (ကား/ရထား)	ပေ(၅၀) အောက် တံတား အရေအတွက်
၂၄ ။	၂/၃၆	၃၀	အာရ်စီ	၁၈၉၀	ကား	၁
၂၅ ။	၂/၃၉	၃၈	အာရ်စီ	၁၈၉၀	ကား	၁
၂၆ ။	၉/၄၂	၃၉	အာရ်စီ	၁၈၉၀	ကား	၁
၂၇ ။	၆/၄၅	၄၀	အာရ်စီ	၁၈၉၀	ကား	၁
၂၈ ။	၄/၄၈	၃၈	အာရ်စီ	၁၈၉၀	ကား	၁
၂၉ ။	၁၀/၅၀	၃၀	အာရ်စီ	၁၈၉၀	ကား	၁
၃၀ ။	၄/၂	၁၃၂	အာရ်စီ	၁၉၉၅	ကား	

၃၁ ။	၄/၅	၁၃၂	အာရ် စီ	၁၉၉၅	ကား	
၃၂ ။	၂/၁၅	၁၃၂	အာရ် စီ	၁၉၉၅	ကား	
၃၃ ။	၄/၈၀	၃၀	အာရ် စီ	၂၀၀၈	ကား	၁
၃၄ ။	၅/၈၁	၃၀	အာရ် စီ	၂၀၀၈	ကား	၁
၃၅ ။	၆/၈၂	၃၀	အာရ် စီ	၂၀၀၈	ကား	၁
၃၆ ။	၁/၈၃	၄၅	အာရ် စီ	၂၀၀၈	ကား	၁

၃၆

( ၂ ) ပေ(၁၈၀)အောက်တံတားများ

စဉ်	ပေ(၅၀)မှ (၁၈၀)ရှိ တံတားများ	အရှည် (ပေ)	အမျိုး အစား	တည်ဆောက် သည့်ခုနှစ်	သွားလာ နိုင်သည့် ယာဉ် (ကား/ရထား )	ပေ(၅၀ ) အောက် တံတား အရေ အတွဲ
-----	-----------------------------------	---------------	----------------	------------------------	---	---

						က်
၃၇ ။	၄/၈၉	၃၀	အာရ် စီ	၂၀၀၈	ကား	၁
၃၈ ။	၂/၉၂	၃၀	အာရ် စီ	၂၀၀၈	ကား	၁
မြို့နယ်ချုပ်		၃၈စဉ် း				၁၅စင်း

ပေ(၅၀)နှင့်ပေ(၁၈၀)ကြား(၂၃)စင်း၊

ပေ(၅၀)အောက်(၁၅)စင်း၊စုစုပေါင်း(၃၈)စင်းဖြစ်ပါသည်။

(ဃ) လမ်းတံတားသုံးစက်ကိရိယာများ

စဉ်	မြို့နယ်/ မြို့	လမ်းတံတားသုံးစက်ကိရိယာများ				လုပ်အား ဦးရေ
		မြေထိုး စက်	မြေကော် စက်	မြေကြိတ် စက်	မြေသယ် ယာဉ်	
၁။	သာစည်	-	-	-	-	၂၀
	မြို့နယ်ချုပ်	-	-	-	-	၂၀

(င) လမ်း/တံတားအသုံးပြုခ ကောက်ခံသည့်လုပ်ငန်း

စဉ်	တိုးဂိတ် အမည်	တည်နေရာ	လမ်း/တံတားအရှည်		ကုမ္ပဏီ/ အဖွဲ့အစည်း/ လူပုဂ္ဂိုလ်
			မှ	ထိ	
၁။	ကျွဲတပ်ဆုံ တိုးဂိတ်	ကျွဲတပ်ဆုံ ကျေးရွာ	ကြက်မောက် အုပ်စု	ကြပ်စခန်း အုပ်စု	ကုမ္ပဏီ
၂။	ကပ်ကျေးအင်း မောင်းတံဂိတ်	ကပ်ကျေးအင်း ကျေးရွာ	သပြေဝ အုပ်စု	သာစည်	ကုမ္ပဏီ
မြို့နယ်ချုပ်		(၂)ခု			

ဟိုတယ်နှင့် ခရီးသွားလုပ်ငန်း

၃၂။ သာစည်မြို့နယ်ရှိ ဟိုတယ်နှင့် ခရီးသွားလုပ်ငန်းနှင့်ပတ်သက်သော

အချက်အလက်များမှာအောက်ပါအတိုင်းဖြစ်ပါသည်-

(က) ဟိုတယ်၊ မိုတယ်၊ အင်း၊ တည်းခိုခန်းစာရင်း

(၁) ဟိုတယ်

စဉ်	ဟိုတယ်အမည်	ဟိုတယ်		အဆင့်	အခန်းပေါင်း
		နိုင်ငံပိုင်	ပုဂ္ဂလိကပိုင်		
၁။				ကြယ်ငါးပွင့်	

၂။	မရှိပါ။			ကြယ်လေးပွင့်	
၃။				ကြယ်သုံးပွင့်	
	မြို့နယ်ချုပ်	-	-	-	-

၃၈

(၂) မိုတယ်၊ အင်း၊ တည်းခိုခန်း

စဉ်	မိုတယ်အရေအတွက်	အင်းအရေအတွက်	တည်းခိုခန်း အရေအတွက်
၁	-	-	၂
	မြို့နယ်ချုပ်	-	၂

(ခ) ကမ်းခြေနှင့် အပန်းဖြေနေရာများ

စဉ်	ကမ်းခြေနေရာ	အပန်းဖြေနေရာ
၁	-	-
	မြို့နယ်ချုပ်	-

သမဝါယမအသင်းများ

၃၃။

သာစည်မြို့နယ်တွင်ရှိသောသမဝါယမအသင်းများမှာ ဧကန် ပါ အတိုင်း ဖြစ်ပါသည်-



စဉ်	မြို့နယ်	သမဝါယမ အသင်းပေါင်း	သမဝါယမ အသင်းစုပေါင်း	မှတ်ချက်
၁	သာစည်	၂၃၆	၂	
	မြို့နယ်ချုပ်	၂၃၆	၂	

၃၉

**စီးပွားရေးဆိုင်ရာ အခြေခံအဆောက်အအုံများ**

၃၄။

သာစည်မြို့နယ်တွင်ရှိသောစီးပွားရေးဆိုင်ရာအခြေခံအဆောက်အအုံများမှာ အောက်ပါအတိုင်း ဖြစ်ပါသည်-

(က)ကုမ္ပဏီ၊ကုန်စည်ခိုင်၊ပွဲရုံ၊ဈေးနှင့်ကုန်တိုက်များ

(၁) ကုမ္ပဏီများ

စဉ်	ကုမ္ပဏီအမည်	ဆောင်ရွက်သည့် လုပ်ငန်း	တည်နေရာ
၁။	ရွှေပေါက်ပေါက်	ကျောက်မီးသွေး တူးဖော်ခြင်း	ကြပ်စခန်း
၂။	ရွှေတောင်	ဘိလပ်မြေစက်ရုံ	ပြည်ညောင်
၃။	ရတနာစိုင်းကောင်းမြတ်ကျော်	ဘိလပ်မြေစက်ရုံ	ပြည်ညောင်
၄။	ဘလူးဒိုင်းမွန်း	ဘိလပ်မြေစက်ရုံ	ပြည်ညောင်
၅။	မြတ်သူဇာ	ခနောက်စိမ်းတူးဖော် ခြင်း	လယ်ပြင်
၆။	အောင်မျိုးထက်	ခနောက်စိမ်းတူးဖော်	လယ်ပြင်

		ခြင်း	
၇။	သုခဝံသု	ကျောက်မီးသွေး တူးဖော်ခြင်း	ကြပ်စခန်း

(၂) ကုန်စည်ခိုင်များ

စဉ်	မြို့နယ်/မြို့	ကုန်စည်ခိုင် အမည်	ရောင်းဝယ် သည့်ပစ္စည်း များ	တည်နေရာ
၁။	သာစည်	-	-	-
မြို့နယ်ချုပ်		-	-	-

၄၀

(၃) ပွဲရုံများ

စဉ်	မြို့နယ်/မြို့	ပွဲရုံ အမည်	ရောင်းဝယ် သည့်ပစ္စည်း များ	တည်နေရာ
၁။	သာစည်	ရွှေနဂါး	ပဲမျိုးစုံ	အမှတ်(၄)
မြို့နယ်ချုပ်		(၁)ခု	-	-

(၄) ဈေးများ

စဉ်	မြို့နယ်/မြို့	ဈေး အမည်	တည်နေရာ	မှတ်ချက်
၁။	သာစည်	မြို့မဈေး	အမှတ်(၅)	-
၂။		လှိုင်းတက်ဈေး	လှိုင်းတက်	-
၃။		ယင်းမာပင်ဈေး	ယင်းမာပင်	-

၄။		ဘုရားငါးဆူဈေး	ဘုရားငါးဆူ	-
၅။		ညောင်ရမ်းဈေး	ညောင်ရမ်း	-
၆။		ဟံဇားဈေး	ဟံဇား	-
၇။		ပြည်ညောင်ဈေး	ပြည်ညောင်	-
မြို့နယ်ချုပ်		(၇)ခု	-	-

(၅) ကုန်တိုက်များ

စဉ်	မြို့နယ်/မြို့	ကုန်တိုက်အမည်	တည်နေရာ	မှတ်ချက်
၁။	သာစည်	-	-	-
မြို့နယ်ချုပ်		(-)ခု	-	-

၄၁

(ခ) ဘဏ်များ

စဉ်	မြို့နယ်	ဘဏ်အမည်	အစိုးရပိုင်	ပုဂ္ဂလိကပိုင်	စုစုပေါင်း
၁	သာစည်	မြန်မာ့စီးပွားရေးဘဏ်ခွဲ	၁	-	၁
၂	။	ကမ္ဘောဇဘဏ်	-	၁	၁
၃	။	CB ဘဏ်	-	၁	၁
မြို့နယ်ချုပ်			(၁)ခု	(၂)ခု	(၃)ခု

(ဂ) စတိုးဆိုင်နှင့်အရောင်းဆိုင်များ

စဉ်	ဆိုင်အမျိုးအစား	အရေအတွက်
-----	-----------------	----------

၁	စတိုးဆိုင်	၁၅၃
၂	ရွှေဆိုင်	၅
၃	လျှပ်စစ်ပစ္စည်းဆိုင်	၈
၄	ဖုန်း/ဖုန်းပစ္စည်းအရောင်းဆိုင်	၁၁
၅	စာအုပ်ဆိုင်	၆
၆	ဆေးဆိုင်	၂၂
၇	စားသောက်ဆိုင်	၇၆
၈	လက်ဖက်ရည်ဆိုင်	၄၇
၉	ကုန်မာဆိုင်	၁၃
၁၀	စိုက်ပျိုးရေးပစ္စည်းဆိုင်	၁၀
၁၁	ဆောက်လုပ်ရေးပစ္စည်းဆိုင်	၅
၁၂	ဝန်ဆောင်မှုလုပ်ငန်းဆိုင်	-
၁၃	ဆန်ဆိုင်	၄
၁၄	အဝတ်အထည်ဆိုင်	၂
၁၅	နိဗ္ဗန်ကုန်ဆိုင်	၁
	<b>မြို့နယ်ချုပ်</b>	<b>၃၆၃</b>

၄၂

**စည်ပင်သာယာရေးလုပ်ငန်းများ**

၃၅။ သာစည်မြို့နယ်၏ စည်ပင်သာယာရေးလုပ်ငန်းများမှာ အောက် ပါ အတိုင်း ဖြစ်ပါသည်-

(က) ဈေးလုပ်ငန်း

စဉ်	မြို့နယ်	ဈေးအမည်	ဆိုင်ခန်း အရေ အတွက်	နိုင်ငံ ပိုင်	ပုဂ္ဂလိ ကပိုင်	တည် နေ ရာ
၁	သာစည်	မြို့မဈေးကြီး	၆၅၃	၁	-	အမှတ်(၅)

၂		လှိုင်းတက်ဈေး	၃၄	၁	-	လှိုင်းတက်
၃		ယင်းမာပင်ဈေး	၁၄	၁	-	ယင်းမာပင်
၄		ဘုရားငါးဆူဈေး	-	၁	-	ဘုရားငါးဆူ
၅		ညောင်ရမ်းဈေး	-	၁	-	ညောင်ရမ်း
၆		ဟံဇားဈေး	-	၁	-	ဟံဇား
၇		ပြည်ညောင်ဈေး	-	၁	-	ပြည်ညောင်
မြို့နယ်ချုပ်			၇၀၁	၇	-	

(ခ) သောက်သုံးရေရရှိရေးလုပ်ငန်း

စဉ်	မြို့နယ်/ မြို့	စက်ရုံအမည်	တည်နေရာ	အမျိုးအစား	တစ်ရက်ထုတ်လုပ်မှု (ဂါလံ)	ဖြန့်ဖြူးနိုင်မှု (အိမ်ခြေ)
၁	သာစည်	အမှတ်(၁)	အမှတ်(၄)	စ"ဖ	၄၀၀၀	၁၀၉၅
၂		အမှတ်(၂)	အမှတ်(၄)	စ"ဖ	၃၀၀၀	၉၀
၃		အမှတ်(၃)	အမှတ်(၄)	စ"ဖ	၂၅၀၀	၂၁၀
၄		အမှတ်(၄)	အမှတ်(၄)	စ"ဖ	၂၀၀၀	၆၈၀
၅		အမှတ်(၅)	အမှတ်(၁)	စ"ဖ	၁၅၀၀	၃၅
၆		အမှတ်(၆)	အမှတ်(၁)	စ"ဖ	၁၅၀၀	၉၀
၇		အမှတ်(၇)	အမှတ်(၆)	စ"ဖ	၂၅၀၀	၁၁၀
၈		အမှတ်(၈)	အမှတ်(၆)	စ"ဖ	၄၅၀၀	၉၅
၉		အမှတ်(၉)	အမှတ်(၆)	စ"ဖ	ပန့်ပြုပြင်	-
၁၀		အမှတ်(၆)	အမှတ်(၆)	စ"ဖ	ပန့်ပြုပြင်	-
မြို့နယ်ချုပ်					၂၁၅၀၀	၂၄၀၅

၄၃

(ဂ) သန့်ရှင်းရေးလုပ်ငန်း

စဉ်	မြို့နယ်	သန့်ရှင်းရေးသုံးစက်ကိရိယာများ (စီး)				လုပ်အားဦးရေ
		သန့်ရှင်းရေးယာဉ်	မိလ္လာယာဉ်	ဖုံစုပ်စက်	ရေစုပ်စက်	
၁	သာစည်	၄	၂	-	-	၂၀

မြို့နယ်ချုပ်	၄	၂	-	-	၂၀
---------------	---	---	---	---	----

(ဃ) လမ်း/တံတားလုပ်ငန်း

(၁) လမ်းလုပ်ငန်း

စဉ်	မြို့နယ်	လမ်းပေါင်း (လမ်း)	စုစုပေါင်းလမ်းအရှည် (မိုင်)	ကတ္တရာလမ်းပေါင်း		ကျောက်ခင်းလမ်းပေါင်း		မြေသားလမ်းပေါင်း	
				လမ်း	မိုင်	လမ်း	မိုင်	လမ်း	မိုင်
၁	သာစည်	၈	၁/၁.၅၇	၇	၁၅/၀/၀	၁	၀/၀.၈၉	-	-
	မြို့နယ်ချုပ်	၈	၁/၁.၅၇	၇	၁၅/၀/၀	၁	၀/၀.၈၉		

(၂) တံတားလုပ်ငန်း

စဉ်	မြို့နယ်	တံတားပေါင်း(စင်း)				
		သံ	ကွန်ကရစ်	အုတ်	သစ်သား	ပေါင်း
၁	သာစည်	-	၁၆	-	၂	၁၈
	မြို့နယ်ချုပ်	-	၁၆	-	၂	၁၈

(၃) လမ်းတံတားသုံးစက်ကိရိယာများ

စဉ်	မြို့နယ်	လမ်းတံတားသုံးစက်ကိရိယာများ				ဝန်ထမ်း ဦးရေ
		မြေထိုး စက်	မြေကော် စက်	မြေကြိတ် စက်	မြေ သယ် ယာဉ်	
၁	သာစည်	၁	-	၁	-	၂
	မြို့နယ်ချုပ်	၁	-	၁	-	၂

ပုံနှိပ်လုပ်ငန်းနှင့် မီဒီယာလုပ်ငန်းများ

၃၆။ သာစည်မြို့နယ်တွင်ရှိသော ပုံနှိပ်တိုက်နှင့် မီဒီယာ  
လုပ်ငန်း များ မှာ အောက်ပါအတိုင်း ဖြစ်ပါသည်-

(က) ပုံနှိပ်လုပ်ငန်းနှင့် တေးသံသွင်း၊ ဗွီဒီယို

စဉ်	မြို့နယ်	ပုံနှိပ်စက်		လူနာဗဟို ဗဟို	ဗွီဒီယို	တေးသံသွင်း	ဗွီဒီယို
		ဒီဂျစ် တိုက်	လူနာဗဟို ဗဟို				
၁	သာစည်	-	၃	၁၂	၁၂	-	၇၁
	မြို့နယ် ချုပ်	-	၃	၁၂	၁၂	-	၇၁

(ခ) မီဒီယာလုပ်ငန်းများ

စဉ်	မြို့နယ်	သတင်းစာ အမည်	တစ်လဖြန့် ဝေစောင်ရေ	ဂျာနယ် အမည်	တစ်လဖြန့် ဝေစောင်ရေ
၁	သာစည်	ရတနာပုံ	၃၃၀၀	-	-

မြို့နယ်ချုပ်	(၁)ခု	၃၃၀၀	-	-
---------------	-------	------	---	---

၄၅

ပြည်တွင်းအသားတင်ထုတ်လုပ်မှုနှင့်ဝန်ဆောင်မှုတန်ဖိုး

၃၇။ သာစည်မြို့နယ်၏ ပြည်တွင်းအသားတင် ထုတ်လုပ်မှု နှင့် ဝန်ဆောင်မှုတန်ဖိုးကို အောက်ပါအတိုင်း ဖော်ပြအပ်ပါသည်-

ကျပ်သန်းပေါင်း

စဉ်	အကြောင်းအရာ	၂၀၁၆-၂၀၁၇ အသားတင် ထုတ်လုပ်မှု	၂၀၁၇-၂၀၁၈ ရည်မှန်းချက် တန်ဖိုး	၂၀၁၇-၂၀၁၈ခုနှစ် ဆောင်ရွက်နိုင်မှု		
				တန်ဖိုး	အကောင် အထည် ဖော်နိုင် မှု	တိုး တက်မှု %
၁	ထုတ်လုပ်မှုတန်ဖိုး	၁၀၅၇၇၆.၃	၁၁၉၄၈၀.၅	၁၁၁၈၂၃.၃	၉၃.၆	၁၈.၈ %
၂	ဝန်ဆောင်မှု	၂၆၄၈၅.၆	၂၅၄၈၁.၆	၂၈၇၄၄၄.၄	၁၁၂.၈	၁၁.၂%
၃	ကုန်သွယ်မှုတန်ဖိုး	၂၇၂၀၃.၅	၃၂၁၀၇.၇	၃၀၈၃၈.၇	၉၆.၀	၂၂.၅%
၄	အသားတင်ထုတ် လုပ်မှုနှင့်ဝန်ဆောင် မှု တန်ဖိုး	၁၅၉၄၆၅.၄	၁၇၇၀၆၉.၈	၁၇၁၄၀၆.၄	၉၆.၈	၁၈.၁ %



## လူတစ်ဦးချင်းဝင်ငွေ

၃၈။ သာစည်မြို့နယ်၏ တစ်ဦးချင်းဝင်ငွေကို အောက်ပါအတိုင်း ဖော်ပြအပ် ပါသည်-

စဉ်	၂၀၁၅-၁၆	၂၀၁၆-၂၀၁၇	၂၀၁၇-၂၀၁၈
၁	၈၉၁၂၅၆	၉၄၂၂၆၄	-

## ၄၆

အသက်မွေးဝမ်းကျောင်းလုပ်ငန်းအလိုက် အလုပ်လုပ်သူဦးရေ

၃၉။ သာစည်မြို့နယ်၏ အသက်မွေးဝမ်းကျောင်း လုပ်ငန်း အလိုက် အလုပ်လုပ် ကိုင် သူဦးရေမှာအောက်ပါအတိုင်းဖြစ်ပါ သည်-

လိင်	မြို့နယ်	အစိုးရဝန် ထမ်း	ဝန်ဆောင်မှု	စိုက်ပျိုးရေး	မွေးမြူရေး	အရောင်း အဝယ်	စက်မှုလက်မှု	ရေလုပ်ငန်း	ကျောင်း	အခြား	စုစုပေါင်း
၁	သာစည်	၃၅၅	၅၀၀	၄၀၆၀	၁၃၂၂	၉၇၄၈	၂၀၀	၁၃၁၇	၂၁၀၆	၆၁၃၇၈	၁၄၁၀၇၃
မြို့နယ်ချုပ်	၃၅၅	၅၀၀	၄၀၆၀	၁၃၂၂	၉၇၄၈	၂၀၀	၁၃၁၇	၂၁၀၆	၆၁၃၇၈	၁၄၁၀၇၃	

**အလုပ်လုပ်နိုင်သူဦးရေနှင့် အလုပ်လက်မဲ့ဦးရေ**

၄၀။ သာစည်မြို့နယ်တွင်ရှိသော

အလုပ်လုပ်နိုင်သူဦးရေနှင့်အလုပ် လက်မဲ့ နှုန်းကို အောက်ပါအတိုင်း ဖော်ပြအပ်ပါသည်-

စဉ်	မြို့နယ်	အလုပ် လုပ်နိုင် သူဦးရေ	လုပ်ငန်းခွင်ရှိ လုပ်သား ဦးရေ	အလုပ် လက်မဲ့ ဦးရေ	အလုပ်လက်မဲ့ ရာခိုင်နှုန်း
၁	သာစည်	၉၂၂၇၁	၇၁၁၆၀	၂၁၁၁၁	၂၂.၈၈
	မြို့နယ်ချုပ်	၉၂၂၇၁	၇၁၁၆၀	၂၁၁၁၁	၂၂.၈၈

**၄၇**

**အခန်း(၇)**

**လူမှုရေးဆိုင်ရာအချက်အလက်များ**

**ပညာရေးကဏ္ဍ**

၄၁။

သာစည်မြို့နယ်တွင်ရှိသောပညာရေးဆိုင်ရာအချက်အလက်များမှ ှ အောက်ပါအတိုင်းဖော်ပြအပ်ပါသည်-

**(က) အဆင့်မြင့်ပညာ**

စဉ်	တက္ကသိုလ်/ ကောလိပ်/ သိပ္ပံကျောင်း အမည်	တည်နေရ ာ	အကျယ် အဝန်း (ဧက)	ဆရာ/ ဆရာမ ဦးရေ	ကျောင်းသား / ကျောင်းသူ ဦးရေ	ဆရာနှင့် ကျောင်းသား အချိုး
-----	---	-------------	------------------------	----------------------	--------------------------------------	----------------------------------

၁။	မရှိပါ။	-	-	-	-	-
မြို့နယ်ချုပ်		-	-	-	-	-

(ခ) အခြေခံပညာ

(၁) အထကကျောင်းများ

စဉ်	ကျောင်းအမည်	တည်နေရာ	အကျယ်အဝန်း (ဧက)	ဆရာ/ဆရာမ ဦးရေ	ကျောင်းသား/သူ ဦးရေ	ဆရာနှင့် ကျောင်းသား အချိုး
၁	အထက(၁)	အမှတ်(၄)ရပ်ကွက်	၁၃.၄၅	၈၄	၂၆၂၃	၁:၃၁
၂	အထက(၂)	အမှတ်(၇)ရပ်ကွက်	၈.၂၁	၄၉	၁၄၅၈	၁:၃၀
၃	အထကဟံစား	ဟံစား	၉.၉၀	၃၇	၈၇၁	၁:၂၄
၄	အထကညောင်ရမ်း	ညောင်ရမ်းဈေး	၁၂.၈၄	၄၇	၁၂၄၂	၁:၂၆
၅	အထကမယ်ဇေလီကန်	မယ်ဇေလီကန်	၉.၂၇	၅၁	၁၆၄၇	၁:၃၂
၆	အထက၊တကစ(၂)	ယင်းမာပင်	၅.၀၀	၁၄	၁၃၅	၁:၁၀
၇	အထကမြေစို	မြေစို	၁၀.၀၅	၂၂	၄၁၂	၁:၁၉
၈	အထကသာဂရ	သာဂရ	၅.၄၇	၃၀	၈၈၄	၁:၂၉
၉	အထကယင်းမာပင်	ယင်းမာပင်	၁၀.၄၉	၄၂	၁၅၄၂	၁:၃၇
၁၀	အထကရွှေလှ	ရွှေလှ	၅.၆၃	၃၈	၄၄၄	၁:၁၂
၁၁	အထက ရွှေတုပ်ကုန်း	ရွှေတုပ်ကုန်း	၆.၆၇	၃၅	၄၄၃	၁:၁၃
၁၂	အထကပြည်ညောင်(ကား)	ပြည်ညောင်(ကား)	၂.၀၁	၄၂	၇၈၁	၁:၁၈
မြို့နယ်ချုပ်		(၁၂)ကျောင်း	၉၈.၉၉	၄၉၁	၁၂၄၈၂	၁:၂၅

၄၈

(၂) အထကကျောင်းခွဲများ

စဉ်	ကျောင်းအမည်	တည်နေရာ	အကျယ်အဝန်း (ဧက)	ဆရာ/ဆရာမ ဦးရေ	ကျောင်းသား/သူ ဦးရေ	ဆရာနှင့် ကျောင်းသား အချိုး
၁	အထက(ခွဲ)ရွာကြီး	ရွာကြီးရွာ	၃.၈၄	၈၄	၂၆၂၃	၁:၃၁
၂	အထက(ခွဲ)တမာကုန်း	တမာကုန်းရွာ	၇.၀၀	၄၉	၁၄၅၈	၁:၃၀
၃	အထက(ခွဲ)ဘုရားငါးဆူ	ဘုရားငါးဆူ	၅.၄၄	၄၇	၁၂၄၂	၁:၂၆
၄	အထက(ခွဲ)ပေါက်တေ	ပေါက်တေရွာ	၇.၈၀	၁၄	၁၃၅	၁:၁၀

	ာ					
၅	အထက(ခွဲ)ဟင်းခွက် အိုင်	ဟင်းခွက်အိုင်ရွ ာ	၁.၂၂	၂၂	၄၁၂	၁:၁၉
	<b>မြို့နယ်ချုပ်</b>	<b>(၅)ကျောင်း</b>	-	၂၁၆	၅၈၇၀	၁:၂၇

(၃) အလကကျောင်းများ

စဉ်	ကျောင်း အမည်	တည်နေရာ	အကျ ယ် အဝန်း (ဧက)	ဆရာ/ ဆရာမ ဦးရေ	ကျောင်း သား/ သူ ဦးရေ	ဆရာနှင့် ကျောင်းသား အချိုး
၁	အလက ကန်ရှည်	ကန်ရှည်ရွာ	၃.၂၂	၁၃	၂၆၇	၁:၂၀
၂	အလက အုတ်တွင်း	အုတ်တွင်းရွာ	၂.၅၀	၂၁	၃၉၅	၁:၁၈
၃	အလက မြောင်းဦး	မြောင်းဦးရွာ	၄.၀၀	၂၈	၅၀၈	၁:၁၈
၄	အလက အလယ်ကန်	အလယ်ကန်ရွာ	၂.၂၅	၁၆	၃၇၄	၁:၂၃
၅	အလက မရွေး	မရွေးကျေးရွာ	၂.၅၆	၉	၁၈၆	၁:၂၀
၆	အလက သဲကုန်း	သဲကုန်းကျေးရွာ	၂.၁၀	၁၂	၂၇၃	၁:၂၂
၇	အလက သပြေဝ	သပြေဝကျေးရွာ	၄.၅၀	၁၁	၂၆၂	၁:၂၄
၈	အလက ကြာဘက်ကုန်း	ကြာဘက်ကုန်းရွ ာ	၂.၀၀	၁၅	၂၈၈	၁:၁၉
၉	အလက ရောက်ရိုး	ရောက်ရိုးကျေးရွ ာ	၁.၁၂	၁၄	၂၄၂	၁:၁၇
၁၀	အလက ထနောင်းကန်(မ)	ထနောင်းကန်ရွာ	၂.၃၀	၁၈	၃၂၈	၁:၁၈
	<b>မြို့နယ်ချုပ်</b>	<b>(၁၀)ကျောင်း</b>	-	၁၅၇	၃၁၂၃	၁:၂၀

(၄) အလကကျောင်းခွဲများ

စဉ်	ကျောင်းအမည်	တည်နေရာ	အကျယ်အဝန်း (ဧက)	ဆရာ/ဆရာမဦးရေ	ကျောင်းသား/သူဦးရေ	ဆရာနှင့်ကျောင်းသားအချိုး
၁	လခွဲမီးရထား	အမှတ်(၂)ရပ်ကွက်	-	၁၇	၃၈၅	၁:၂၃
၂	လခွဲကွမ်းခြံရိုး	ကွမ်းခြံရိုးကျေးရွာ	-	၉	၁၅၅	၁:၁၇
၃	လခွဲကုက္ကိုပေါက်	ကုက္ကိုပေါက်ရွာ	-	၈	၂၉၁	၁:၃၆
၄	လခွဲနွားထိုး	နွားထိုးကျေးရွာ	-	၁၂	၁၇၃	၁:၁၄
၅	လခွဲကြက်မောက်	ကြက်မောက်	-	၁၀	၂၆၄	၁:၂၆
၆	လခွဲကန်ဖြူ	ကန်ဖြူ	-	၁၈	၂၀၃	၁:၁၁
၇	လခွဲဘွဲ့ခြား	ဘွဲ့ခြားကျေးရွာ	၀.၈၉	၂၁	၂၉၀	၁:၁၄
၈	လခွဲဇောင်း	ဇောင်းကျေးရွာ	၀.၉၅	၉	၁၀၅	၁:၁၁
၉	လခွဲမြိုင်သာ	မြိုင်သာကျေးရွာ	၀.၉၅	၉	၁၆၂	၁:၁၈
၁၀	လခွဲအင်းကနက်	အင်းကနက်ကျေးရွာ	၁.၂၇	၁၀	၁၂၉	၁:၁၃
၁၁	လခွဲမောင်းမဆည်	မောင်းမဆည်ရွာ	၂.၇၀	၁၆	၂၃၄	၁:၁၄
၁၂	လခွဲရေတွင်းကြီး	အုတ်တွင်းကျေးရွာ	၂.၄၀	၈	၁၆၁	၁:၂၀
၁၃	လခွဲသန်းတော	သန်းတောကျေးရွာ	၀.၇၄	၁၆	၃၄၀	၁:၂၁
၁၄	လခွဲမုံပင်	မုံပင်ကျေးရွာ	၀.၆၅	၁၂	၂၈၁	၁:၂၃
၁၅	လခွဲသက္ကယ်ဒိတ်	သက္ကယ်ဒိတ်ရွာ	၂.၄၀	၆	၂၀၃	၁:၃၃
၁၆	လခွဲမြင်းခြံ	မြင်းခြံကျေးရွာ	၁.၆၇	၈	၁၅၃	၁:၁၉
၁၇	လခွဲမျက်နီကျင်း	မျက်နီကျင်းကျေးရွာ	၀.၂၉	၇	၁၈၅	၁:၂၆
၁၈	လခွဲမကျီးရိုး	မကျီးရိုးကျေးရွာ	၀.၁၅	၁၀	၂၂၁	၁:၂၂
၁၉	လခွဲညောင်ကုန်း(မ)	ညောင်ကုန်းကျေးရွာ	၂.၀၀	၈	၁၁၅	၁:၁၄
၂၀	လခွဲရေပေါင်းစုံ	ရေပေါင်းစုံကျေးရွာ	၃.၃၃	၁၅	၃၇၇	၁:၂၅
၂၁	လခွဲဆင်တောင်	ဆင်တောင်ကျေးရွာ	၄.၉၉	၁၁	၂၃၂	၁:၂၁
	<b>စုစုပေါင်း</b>	<b>(၂၁)ကျောင်း</b>	-	<b>၂၄၀</b>	<b>၄၆၅၉</b>	<b>၁:၁၉</b>

(၅) မူလတန်းလွန်ကျောင်းများ

စဉ်	မြို့နယ်	ကျောင်း အရေအတွက်	ဆရာ/ ဆရာမ ဦးရေ	ကျောင်း သား/သူ ဦးရေ	ဆရာနှင့်ကျောင်း သား အချိုး
၁	သာစည်	၃၀	၂၂၈	၃၈၉၀	၁:၁၇
စုစုပေါင်း		၃၀	၂၂၈	၃၈၉၀	၁:၁၇

၅၀

(၆) အမကကျောင်းများ

စဉ်	မြို့နယ်	ကျောင်း အရေအတွက်	ဆရာ/ ဆရာမ ဦးရေ	ကျောင်း သား/သူ ဦးရေ	ဆရာနှင့်ကျောင်း သား အချိုး
၁	သာစည်	၁၈၉	၁၁၇၆	၂၁၀၂၆	၁:၁၇
စုစုပေါင်း		၁၈၉	၁၁၇၆	၂၁၀၂၆	၁:၁၇

(ဂ) မူလတန်းကြိုကျောင်း

စဉ်	ကျောင်းအမည်	တည်နေရာ	ဆရာ/ ဆရာမ ဦးရေ	ကျောင်း သား/ သူဦးရေ	အချိုး
၁	မိခင်ကလေးမူကြိုကျောင်း	အမှတ်(၅)ရပ်ကွက်	၅	၄၇	၁: ၉
၂	အမှတ်(၂)မူကြိုကျောင်း	အမှတ်(၂)ရပ်ကွက်	၃	၂၅	၁:၈
၃	အမှတ်(၄)မူကြိုကျောင်း	အမှတ်(၄)ရပ်ကွက်	၂	၂၀	၁:၁၀
မြို့နယ်ချုပ်		(၃)ကျောင်း	၁၀	၉၂	၁: ၉

(ဃ) ဘုန်းတော်ကြီးသင် ပညာရေးကျောင်း

စဉ်	ကျောင်းအမည်	တည်နေရာ	ဆရာ/ဆရာမဦးရေ	ကျောင်းသား/သူဦးရေ	အချိုး
၁	ရွှေစည်ပရဟိတ	အမှတ်(၇)ရပ်ကွက်	၈	၁၁၇	၁:၁၅
၂	လှိုင်းတက်	လှိုင်းတက်ကျေးရွာ	၁၂	၂၅၉	၁:၂၁
၃	ဝမ်းသာရွှေ	ဝမ်းသာကျေးရွာ	၇	၆၈	၁:၉
၄	ရွှေမဏ္ဍိုင်	ဟံဇားကျေးရွာ	၄	၂၈	၁:၇
၅	ဟံဇား(ရှေ့)	ဟံဇားကျေးရွာ	၁၆	၁၂၂	၁:၈
၆	ပထမ(လွန်းထိုး)	လယ်ပြင်ကျေးရွာ	၆	၁၀၄	၁:၁၇
မြို့နယ်ချုပ်		(၆)ကျောင်း	၅၃	၆၉၈	၁:၁၃

၅၁

(င) ကျောင်းနေအရွယ်ကလေးများ ကျောင်းအပ်နှံမှု

စဉ်	မြို့နယ်	(၅)နှစ်ပြည့်ကလေး			ကျောင်းအပ်နှံမှု			ကျောင်းအပ်နှံမှု %
		ကျား	မ	ပေါင်း	ကျား	မ	ပေါင်း	
၁	သာစည်	၂၃၄၄	၂၀၇၂	၄၄၁၆	၂၃၃၀	၂၀၇၀	၄၄၀၀	၉၉.၆၄

(စ) တက္ကသိုလ်ဝင်တန်း အောင်မြင်မှု

စဉ်	မြို့နယ်	၂၀၁၆-၂၀၁၇				၂၀၁၇-၂၀၁၈ ခုနှစ်			
		စာရင်းရှိ	ဖြေဆို	အောင်မြင်	%	စာရင်းရှိ	ဖြေဆို	အောင်မြင်	%

၁	သာစည်	၂၈၄	၂၅၈၆	၉၃၃	၃၆.၀၈	၃၁၀၀	၂၉၀၂	၉၃၇	၃၂.၂၅
---	-------	-----	------	-----	-------	------	------	-----	-------

(ဆ) စာတတ်မြောက်မှုရာနှုန်း

စဉ်	မြို့နယ်	မြို့နယ်လူဦးရေ	(၁၅)နှစ်အထက်လူဦးရေ	စာတတ်မြောက်ဦးစေ	စာတတ်မြောက်မှုနှုန်း
၁	သာစည်	၂၀၁၂၃၅	၁၆၄၇၅၈	၁၅၆၅၀၀	၉၄.၉
	မြို့နယ်ချုပ်	၂၀၁၂၃၅	၁၆၄၇၅၈	၁၅၆၅၀၀	၉၄.၉

၅၂

(ဇ) သင်ကြားမှု၊ သင်ယူမှု၊ အထောက်အကူပြု စာသင်ခန်းများ ဖွင့်လှစ်နိုင်မှု အခြေအနေ

(၁) အထက ကျောင်းများ

စဉ်	မြို့နယ်	အထက်တန်းကျောင်း						ပေါင်း
		စာရင်းရှု	Media တပ်ပြီး	3PLT တပ်ပြီး	2PLT တပ်ပြီး	1PLT တပ်ပြီး		
၁	သာစည်	၁၂	၃	၉	-	-	၁၂	
	မြို့နယ်ချုပ်	၁၂	၃	၉	-	-	၁၂	



(၂) အလက ကျောင်းများ

စဉ်	မြို့နယ်	အလယ်တန်းကျောင်း					
		စာရင်း ရှု	Media တပ်ပြီး	3PLT တပ်ပြီး	2PLT တပ်ပြီး	1PLT တပ်ပြီး	ပေါင်း
၁	သာစည်	၁၀	-	၇	၂	၁	၁၀
	မြို့နယ် ချုပ်	၁၀	-	၇	၂	၁	၁၀

(၃) အမက ကျောင်းများ

စဉ်	မြို့နယ်	မူလတန်းကျောင်း					
		စာရင်း ရှု	Media တပ်ပြီး	3PLT တပ်ပြီး	2PLT တပ်ပြီး	1PLT တပ်ပြီး	ပေါင်း
၁	သာစည်	၁၈၉	-	-	၁၆	၁၇၃	၁၈၉
	မြို့နယ် ချုပ်	၁၈၉	-	-	၁၆	၁၇၃	၁၈၉

၅၃

(ဈ) စာကြည့်တိုက်များ ဖွင့်လှစ်နိုင်မှု

စဉ်	မြို့နယ်	အုပ်ချုပ် ရေး	ပညာ ရေး	ပြန် ဆက်	ဘုန်းကြီး ကျောင်း	အခြား	ပေါင်း
၁	သာစည်	-	-	၆၇	-	-	၆၇
	မြို့နယ် ချုပ်	-	-	၆၇	-	-	၆၇

ကျန်းမာရေးကဏ္ဍ

၄၂။ သာစည်မြို့နယ်၏ ကျန်းမာရေးကဏ္ဍဆိုင်ရာ အချက်အလက်များမှာ အောက်ပါအတိုင်းဖြစ်ပါသည်-

(က) ဆေးရုံများ

စဉ်	ဆေးရုံအမည်	တည်နေရာ	အစိုးရ/ပုဂ္ဂလိက	ကုတင်အရေအတွက်
၁	သာစည်	အမှတ် (၄) ရပ်ကွက်	အစိုးရ	၅၀
၂	ညောင်ရမ်း	ညောင်ရမ်းကျေးရွာ	အစိုးရ	၁၆
မြို့နယ်ချုပ်		(၂)ခု	-	-

(က) ဆေးရုံများ

စဉ်	ဆေးရုံအမည်	တည်နေရာ	အစိုးရ/ပုဂ္ဂလိက	ကုတင်အရေအတွက်
၃	ယင်းမာပင်	ယင်းမာပင်ကျေးရွာ	အစိုးရ	၁၆
၄	ဟံဇား	ဟံဇားကျေးရွာ	အစိုးရ	၁၆
မြို့နယ်ချုပ်				၉၈

၅၄

(ခ) ဆေးပေးခန်းများ

စဉ်	ဆေးပေးခန်းအမည်	တည်နေရာ	အစိုးရ /	ကုသသည့် ရောဂါအမျိုးအစား
-----	----------------	---------	----------	-------------------------

			ပုဂ္ဂလိက	
၁	Dr လင်းထင်ကျော်	အမှတ်(၄)ရပ်ကွက်	ပုဂ္ဂလိက	အထွေထွေရောဂါ
၂	Dr စိုးဦး	အမှတ်(၄)ရပ်ကွက်	ပုဂ္ဂလိက	အထွေထွေရောဂါ
၃	Dr ကျော်သက်	အမှတ်(၇)ရပ်ကွက်	ပုဂ္ဂလိက	အထွေထွေရောဂါ
၄	Dr ခင်မောင်အေး	အမှတ်(၄)ရပ်ကွက်	ပုဂ္ဂလိက	အထွေထွေရောဂါ
၅	Dr အောင်သန်း	အမှတ်(၄)ရပ်ကွက်	ပုဂ္ဂလိက	အထွေထွေရောဂါ
၆	Dr မျိုးသန့်	အမှတ်(၄)ရပ်ကွက်	ပုဂ္ဂလိက	အထွေထွေရောဂါ
၇	Dr အေးကြူမောင်	အမှတ်(၄)ရပ်ကွက်	ပုဂ္ဂလိက	အထွေထွေရောဂါ
၈	ဖြူစင်မေတ္တာ	အမှတ်(၇)ရပ်ကွက်	ပုဂ္ဂလိက	အထွေထွေရောဂါ
မြို့နယ်ချုပ်		(၈)ရ	-	-

(ဂ) ကျေးလက်ကျန်းမာရေးဌာန/ဌာနခွဲ

ကျေးလက်ကျန်းမာရေးဌာန

စဉ်	မြို့နယ်	ကျေးလက်ကျန်းမာရေး ဌာနအမည်	တည်နေရာ
၁	သာစည်	ယင်းမာပင်	ယင်းမာပင်ကျေးရွာ
၂		ညောင်ရမ်း	ညောင်ရမ်းကျေးရွာ
၃		ဟံဇား	ဟံဇားကျေးရွာ
၄		ရွာကြီး	ရွာကြီးကျေးရွာ
၅		ရွှေတုပ်ကုန်း	ရွှေတုပ်ကုန်းကျေးရွာ
၆	သာစည်	လှိုင်းတက်	လှိုင်းတက်ကျေးရွာ
၇		မြေစိုမှန်တော	မြေစိုမှန်တောရွာ
	စုစုပေါင်း	(၇) ရ	

ကျေးလက်ကျန်းမာရေးဌာနခွဲ

စဉ်	မြို့နယ်	ကျေးလက်ကျန်းမာရေးဌာနခွဲအမည်	တည်နေရာ
၁	သာစည်	ပြည်ညောင်	ပြည်ညောင်ကျေးရွာ
၂	။	ကြပ်စခန်း	ကြပ်စခန်းကျေးရွာ
၃	။	လယ်ပြင်	လယ်ပြင်ကျေးရွာ
၄	။	ဆင်တောင်	ဆင်တောင်ကျေးရွာ
၅	။	ငှက်ပျောတော	ငှက်ပျောတောရွာ
၆	။	သဲပွတ်	သဲပွတ်ကျေးရွာ
၇	။	ကျွဲတပ်	ကျွဲတပ်ကျေးရွာ
၈	။	အင်းကုန်း	အင်းကုန်းကျေးရွာ
၉	။	အင်းရွာ	အင်းရွာကျေးရွာ
၁၀	။	မကျီးခွ	မကျီးခွကျေးရွာ
၁၁	။	မောင်းတိုင်	မောင်းတိုင်ကျေးရွာ
၁၂	။	ကျောက်ပုံကုန်း	ကျောက်ပုံကုန်းရွာ
၁၃	။	သာဂရ	သာဂရကျေးရွာ
၁၄	။	အလယ်ကန်	အလယ်ကန်ကျေးရွာ
၁၅	။	ဘွဲ့ခြား	ဘွဲ့ခြားကျေးရွာ
၁၆	။	ကုန်းတောင်း	ကုန်းတောင်းကျေးရွာ
၁၇	။	တမာကုန်း	တမာကုန်းကျေးရွာ
၁၈	။	ကြက်မောက်	ကြက်မောက်ကျေး

			ရွာ
--	--	--	-----

၅၆

စဉ်	မြို့နယ်	ကျေးလက်ကျန်းမာရေးဌာနခွဲအမည်	တည်နေရာ
၁၉	။	ကုက္ကိုပေါက်	ကုက္ကိုပေါက်ကျေးရွာ
၂၀	။	ရွှေလုံ(မြောက်)	ရွှေလုံ(မြောက်)ကျေးရွာ
၂၁	။	ကုက္ကိုကန်	ကုက္ကိုကန်ကျေးရွာ
၂၂	။	ဘုရားငါးဆူ	ဘုရားငါးဆူကျေးရွာ
၂၃	။	မကျီးရိုး	မကျီးရိုးကျေးရွာ
၂၄	။	ထူးတွင်း	ထူးတွင်းကျေးရွာ
၂၅	။	မုံးပင်ဆုံ	မုံးပင်ဆုံကျေးရွာ
၂၆	။	အုတ်တွင်း	အုတ်တွင်းကျေးရွာ
၂၇	။	ဝါးရွက်	ဝါးရွက်ကျေးရွာ
၂၈	။	သမင်ဇာကုန်း	သမင်ဇာကုန်းကျေးရွာ
၂၉	။	ကြာဘက်ကုန်း	ကြာဘက်ကုန်းကျေးရွာ
၃၀	။	မရွေး	မရွေးကျေးရွာ
၃၁	။	သက္ကယ်ဒိတ်	သက္ကယ်ဒိတ်ကျေးရွာ
၃၂	။	အင်တိုင်းသာ	အင်တိုင်းသာကျေးရွာ
၃၃	။	မောင်းမဆည်	မောင်းမဆည်ကျေးရွာ

၃၄	။	ထနောင်းကန်	ထနောင်းကန်ကျေးရွာ
၃၅	သာစည်	အောင်သာ	အောင်သာကျေးရွာ
၃၆	။	ဆံမြိတ်ရှည်	ဆံမြိတ်ရှည်ကျေးရွာ
၃၇	။	ကန်ရှည်	ကန်ရှည်ကျေးရွာ
	စုစုပေါင်း	(၃၇)ခု	

၅၇

(ဃ) ကျန်းမာရေးစောင့်ရှောက်မှု

စဉ်	မြို့နယ်	လူဦးရေ	ဆရာဝန်ကျန်းမာရေးစောင့်ရှောက်မှုနှုန်း		သူနာပြုမှ ကျန်းမာရေးစောင့်ရှောက်မှုနှုန်း		လ/ထကျန်းမာရေးမှူးမှ ကျန်းမာရေးစောင့်ရှောက်မှုနှုန်း	
			ဆရာဝန်ဦးရေ	ဆရာဝန်နှင့်လူဦးရေ အချိုး	သူနာပြုဦးရေ	သူနာပြုနှင့်လူဦးရေ အချိုး	လ/ထကျန်းမာရေးမှူးဦးရေ	လ/ထကျန်းမာရေးမှူးနှင့်လူဦးရေ အချိုး
၁	သာစည်	၂၀၁၂၃၅	၁၁	၁၅၂၀၀ : ၁	၁၉	၁၀၅၀၀ : ၁	၈	၂၅၀၅၄ : ၁
	မြို့နယ်ချုပ်	၂၀၁၂၃၅	၁၁	၁၅၂၀၀ : ၁	၁၉	၁၀၅၀၀ : ၁	၈	၂၅၀၅၄ : ၁

(င) ဒေသတွင်းအများဆုံးဖြစ်တတ်သောရောဂါများ

စဉ်	မြို့နယ်	ရောဂါအမျိုးအစား				
		ငှက်ဖျား	ဝမ်းလျှော	တီဘီ	ဝမ်းကိုက်	အသည်းရောင်

		ဖြစ်	ဆေး	ဖြစ်	ဆေး	ဖြစ်	ဆေး	ဖြစ်	ဆေး	ဖြစ်	ဆေး
၁	သာစည်	၅	-	၁၁၃၈	-	၄၅	-	၁၅၉	-	-	-
	မြို့နယ်ချုပ်	၅	-	၁၁၃၈	-	၄၅	-	၁၅၉	-	-	-

(စ) HIV/AIDS - ရောဂါ ဖြစ်ပွား/ သေဆုံးဦးရေ

စဉ်	မြို့နယ်	၂၀၁၆-၂၀၁၇		၂၀၁၇-၂၀၁၈	
		ဖြစ်	ဆေး	ဖြစ်	ဆေး
၁	သာစည်	၁၀	-	၅	-
	မြို့နယ်ချုပ်	၁၀	-	၅	-

၅၈

(ဆ) ကျန်းမာရေးဆိုင်ရာ ညွှန်းကိန်းများ

စဉ်	မြို့နယ်	မိခင်ဦးရေ	ကလေးဦးရေ	လူ(၁၀၀၀)လျှင်			
				မွေးနှုန်း	မိခင်သေနှုန်း	မွေးကင်းစကလေးသေနှုန်း	ကိုယ်ဝန်ပျက်နှုန်း
၁	သာစည်	၄၀၄၄	၃၇၈၂	၉.၈	၀.၀၄	၂၁.၄%	၁၅.၈%
	မြို့နယ်ချုပ်	၄၀၄၄	၃၇၈၂	၉.၈	၀.၀၄	၂၁.၄%	၁၅.၈%

လူမှုရေးအသင်းအဖွဲ့များ

၄၃။ သာစည်မြို့နယ်ရှိလူမှုရေးအသင်းအဖွဲ့များဆိုင်ရာ အချက်အလက် များမှာ အောက်ပါအတိုင်းဖြစ်ပါသည်-

(က) INGO

စဉ်	မြို့နယ်	INGO အရေအတွက်	မှတ်ချက်

၁	သာစည်	-	-
မြို့နယ်ချုပ်		-	-

(ခ) NGO (ဦးရေ)

စဉ်	မြို့နယ်	အမျိုးသမီး ရေးရာ	ခွဲခွဲ/ကလေးအသင်း	စစ်မှုထမ်း ဟောင်း	ကြက်မြေနှိ	အရမ်းသတ်
၁	သာစည်	၃၂၁၇၈	၅၂၁၆၆	၃၅၂	၃၃၁	၂၆၅၈
မြို့နယ်ချုပ်		၃၂၁၇၈	၅၂၁၆၆	၃၅၂	၃၃၁	၂၆၅၈

၅၉

(ဂ) အသင်းအဖွဲ့များ

စဉ်	အသင်းအဖွဲ့အမည်	ရုံးတည်နေရာ	မှတ်ပုံတင် အမှတ်	ဆောင်ရွက်သည့် လုပ်ငန်း
၁	စေတနာရှင်အသင်း	အမှတ်(၄)ရပ်ကွက်	၁/သာစည် (၂၀၁၅)	အခမဲ့နာရေးကူညီမှုဆောင်ရွက်ပေးခြင်း၊ အရေးပေါ်လူနာ တင်ယာဉ်ကူညီပေးခြင်း၊ အသက်ကယ်အောက်ဆီဂျင်ဘူး အခမဲ့ ငှားရမ်းပေးခြင်း။
၂	မြတ်စေတနာ	အမှတ်(၄)ရပ်ကွက်	၂/သာစည် (၂၀၁၅)	မြေဆိပ်ဖြေဆေးအခမဲ့ ထောက်ပံ့ခြင်း၊ မြေအသက်အာမခံထားရှိရန်စည်းရုံးခြင်း။
၃	ဇေယျသုခရေလျှူအသင်း	အမှတ်(၄)ရပ်ကွက်	၁/သာစည်	နွေရာသီကာလရေရှားပါးသည့် ရပ်/ကျေးအုပ်စုများ သို့



			(၂၀၁၆)	သောက် သုံးရေလှူဒါန်း ခြင်း။
၄	White Marker Group	အမှတ်(၁)ရပ်ကွက်	၂/သာစည် (၂၀၁၆)	ပြည်သူများလူအခွင့်အရေးနှင့်အညီ အေးချမ်းသာယာအဆင်ပြေချောမွေ့စွာနေထိုင်နိုင်ရေး ကူညီဆောင်ရွက် ပေးခြင်း။
၅	သွေးသစ်အားမာန်	လယ်ပြင်ကျေးရွာ	၃/သာစည်(၂၀၁၆)	လူမျိုးမရွေး၊ ဘာသာမရွေး ဆင်ရဲချမ်းသာမရွေး နာရေးကိစ္စ ကူညီ ဆောင်ရွက်ပေးရန်။ ကျန်းမာရေးစောင့်ရှောက်မှုပေးခြင်း။
၆	ရွှေတွင်းမေတ္တာကူညီမှုအသင်း	စီးပင်တွင်းကျေးရွာ	၁/သာစည်(၂၀၁၇)	ကျန်းမာရေးထောက်ပံ့ပေးရန်၊ လူမှုရေးအခက်အခဲများကို တတ်စွမ်းသမျှ ကူညီဖြေရှင်းပေးရန်။

၆၀

စဉ်	အသင်းအဖွဲ့အမည်	ရုံးတည်နေရာ	မှတ်ပုံတင်အမှတ်	ဆောင်ရွက်သည့်လုပ်ငန်း
၇	အငြိမ်းစားဝန်ထမ်းများလူမှုကူညီရေးအသင်း	အမှတ်(၄)ရပ်ကွက်	၂/သာစည်(၂၀၁၇)	ကျန်းမာရေးနှင့်နာရေးအတွက်ထောက်ပံ့ငွေပေးရန်။ လူမှုရေးအခက်အခဲများကိုတတ်စွမ်းသမျှ ကူညီဖြေရှင်းပေးခြင်း။
၈	အလင်းအိမ်ပညာရေးနှင့်ကျန်းမာရေးကူညီစောင့်ရှောက်မှုအသင်း	ညောင်ရမ်းကျေးရွာ	၃/သာစည်(၂၀၁၇)	မိဘမဲ့ဆင်းရဲနွမ်းပါးသော ကျောင်းသား

				<p>ကျောင်းသူများအားပညာသင်ကြားနိုင်ရေးတတ်နိုင်သမျှကူညီပံ့ပိုးပေးခြင်း။</p> <p>ညောင်ရမ်းတိုက်နယ်ပြည်သူ့လူထု၏ကျန်းမာရေးနှင့်ပတ်သက်၍သယ်ယူပို့ဆောင်ရေးအားမော်တော်ယာဉ်ဖြင့်အချိန်မှီပို့ဆောင်ပေးခြင်း။</p>
၉	မေတ္တာရှင်လူမှုကူညီရေးအသင်း	အင်တိုင်းသာကျေးရွာ	၄/သာစည်(၂၀၁၇)	<p>အရေးပေါ်လူနာများအားအရေးပေါ်လူနာတင်ယာဉ်ဖြင့်နေ့ညအချိန်မရွေးဆေးရုံ/ဆေးခန်းများသို့ပို့ဆောင်ပေးခြင်း။</p>
	မြို့နယ်ချုပ်	(၉) သင်း		

၆၁

**အားကစားနှင့် ဖျော်ဖြေရေးလုပ်ငန်းများ**

၄၄။ သာစည်မြို့နယ်ရှိ အားကစားနှင့် ဖျော်ဖြေရေးလုပ်ငန်းများဆိုင်ရာ အချက် အလက်များမှာ အောက်ပါအတိုင်းဖြစ်ပါသည်-

စဉ်	မြို့နယ်	အားကစားကွင်း						ဖျော်ဖြေရေး		
		တော လုံး	ဘော်လီဘော	ဘတ်စ ကက်	တင်းနစ်	ဂေါက်	အခြား	ရုပ်ရှင်ရုံ	ပန်းခြံ	အခြား
၁	သာစည်	၁	-	-	၁	၁	-	၁	၁	-
	မြို့နယ်ချုပ်	၁	-	-	၁	၁	-	၁	၁	-

**အခန်း(၈)**

**ဘာသာရေးဆိုင်ရာအချက်အလက်များ**

**ဗုဒ္ဓဘာသာဆိုင်ရာ အဆောက်အဦများနှင့် သာသနာဝင်ပုဂ္ဂိုလ်များ**

၄၅။

သာစည်မြို့နယ်ရှိဗုဒ္ဓဘာသာဆိုင်ရာအဆောက်အဦများနှင့် သာသနာဝင် ပုဂ္ဂိုလ်များဆိုင်ရာအချက်အလက်များအားအောက်ပါအတိုင်း ဖော်ပြအပ်ပါသည်-

**(က) သာသနိကအဆောက်အဦများ**

စဉ်	မြို့နယ်	ဘုရား	စေတီ	ပုထိုး	ဘုန်းကြီးကျောင်း	သီလရှင်ကျောင်း	မွှောရုံ
၁	သာစည်	၁၆၀	၂၀၇	-	၃၀၂	၂	၁၄၃

မြို့နယ်ချုပ်	၁၆၀	၂၀၇	-	၃၀၂	၂	၁၄၃
---------------	-----	-----	---	-----	---	-----

## ၆၂

### (ခ) ရဟန်းသံဃာနှင့်သီလရှင်များ

စဉ်	မြို့နယ်	ရဟန်း	သာမဏေ	သီလရှင်
၁	သာစည်	၁၂၄၁	၁၄၇၇	၁၅၁
မြို့နယ်ချုပ်(၃၀၇)ကျောင်း		၁၂၄၁	၁၄၇၇	၁၅၁

### (ဂ) ထင်ရှားသည့်ဘုရား၊စေတီနှင့်ပုထိုးများ

စဉ်	မြို့နယ်	ဘုရား	စေတီ	ပုထိုး	မှတ်ချက်
၁	သာစည်	ရွှေယင်မျှော်	ရှင်းဆင်းလှ	-	
၂		ရွှေဂူကြီး			
မြို့နယ်ချုပ်		(၂)	(၁)	-	

### (ဃ) ထင်ရှားသည့်ဘုန်းတော်ကြီးကျောင်းများ

စဉ်	မြို့နယ်	ဘုန်းကြီးကျောင်းအမည်	ဆရာတော်ဘွဲ့အမည်	တည်နေရာ
၁	သာစည်	ငါးဆူရိပ်သာ	ဦးပဏ္ဍာဝ	ကပ်ကျေးအင်းရွာ
၂		ဓမ္မာလင်္ကာရ	ဦးကဝိန္ဒာစာရ	အမှတ်(၁)ရပ်ကွက်
မြို့နယ်ချုပ်		(၂)ကျောင်း	(၂)ပါး	

**အခြားဘာသာရေးအဆောက်အဦများ**

၄၆။ သာစည်မြို့နယ်ရှိ အခြားဘာသာရေး အဆောက်အဦများနှင့် ဆိုင်သော အချက်အလက် များအား အောက်ပါအတိုင်းဖော်ပြအပ်ပါသည်-

စဉ်	မြို့နယ်	ခရစ်ယာန်		အစ္စလာမ်		ဟိန္ဒူ ဘုရားကျောင်း		တရုတ် ဘုရားကျောင်း	
		မြို့	ကျေးလက်	မြို့	ကျေးလက်	မြို့	ကျေးလက်	မြို့	ကျေးလက်
၁	သာစည်	၂	-	၂	၇	၂	-	-	-
မြို့နယ်ချုပ်		၂	-	၂	၇	၂	-	-	-

**သမိုင်းဝင် ထင်ရှားသောအဆောက်အဦနှင့် နေရာများ**

၄၇။ သာစည်မြို့နယ်ရှိသော သမိုင်းဝင်ထင်ရှားသော အဆောက်အဦ နှင့် နေရာများမှာ အောက်ပါ အတိုင်းဖြစ်ပါသည်-

စဉ်	မြို့နယ်	သမိုင်းဝင် အဆောက်အဦ	တည်နေရာ	ယဉ်ကျေးမှု ဇုန်အမည်	တည်နေရာ
၁	သာစည်	ရှေးဟောင်း ယူ သင်္ချိုင်း	ဘွဲ့ခြားကျေးရွာ	-	-
မြို့နယ်ချုပ်		(၁)ခု			

အခန်း(၉)

ဒေသဖွံ့ဖြိုးရေးဆိုင်ရာအချက်အလက်များ

ဒေသဖွံ့ဖြိုးရေးလုပ်ငန်းများ ဆောင်ရွက်နိုင်မှုအခြေအနေ

၄၈။ သာစည်မြို့နယ်၏ ဒေသဖွံ့ဖြိုးရေးလုပ်ငန်းများ ဆောင်ရွက် မှုအခြေ အနေမှာ အောက်ပါအတိုင်းဖြစ်ပါသည်-

(က) ကျေးလက်ဒေသဖွံ့ဖြိုးတိုးတက်ရေးဦးစီးဌာနမှ ဆောင် ရွက်သည့် လုပ်ငန်းများ

(၁) မြို့- ကျေးလက်၊ ကျေးရွာချင်းဆက်လမ်းများ

စဉ်	နှစ်	လမ်းအရေအတွက်	အရှည် (မိုင်-ဖာလုံ)	အမျိုးအစား									
				ကတ္တရာ		ကျောက် ချော		မြေ သား		ဂဝံ		ကွန်ကရစ်	
				အရေအတွက်	မိုင်/ဖာလုံ	အရေအတွက်	မိုင်/ဖာလုံ	အရေအတွက်	မိုင်/ဖာလုံ	အရေအတွက်	မိုင်/ဖာလုံ	အရေအတွက်	မိုင်/ဖာလုံ
၀	သာစည်	၁၅	၃၀/၇.၂	-	-	၁၀	၁၂/၁.၂	၂	၁/၄	၃	၇/၂	-	-
မြို့နယ်ချုပ်	၁၅	၃၀/၇.၂	-	-	၁၀	၁၂/၁.၂	၂	၁/၄	၃	၇/၂	-	-	

## ၆၅

### (၂) တံတားများ

စဉ်	တံတား အမည်	အရှည် (ပေ)	အမျိုးအစား	ဆောက်လုပ်မှုပုံစံ	
				အသစ်	ပြင်ထိန်း
၁	သဲပွတ်-တောင်ပိုကွဲလမ်းတံတား	၈' x ၁၈' x ၆'	ကွန်ကရစ်	၁	-
၂	ဟံစားကျောက်ပန်းလမ်းရေကျောက်	၆၀' x ၂၀'	ရေကျော်	၁	-
၃	အင်းနီကျောက်ပချုပ်လမ်းတံတား (၃)ခု	၈' x ၁၈' x ၆'	ကွန်ကရစ်	၃	-
၄	ကန်သစ်ကုန်းကျီတိုင်ကုန်းလမ်းရေကျော်	၆၀' x ၁၈'	လမ်းရေကျော်	၁	-
၅	ကန်သစ်ကုန်းကျီတိုင်ကုန်းလမ်းရေကျော်	၃၀' x ၁၈'	လမ်းရေကျော်	၁	-
၆	ကန်သစ်ကုန်း-ကျီတိုင်ကုန်းလမ်းရေဖြန်	၃' x ၂၅'	ရေဖြန်	၁	-
၇	မုံပင်ဆုံ-သူဌေးကုန်းလမ်းရေကျော်	၆၀' x ၁၈'	ရေကျော်	၁	-
၈	တမာကုန်း-ဘူးရုံလမ်းတံတား ပြုပြင်	၁၀' x ၁၈' x ၆'	ကွန်ကရစ်	-	၁
၉	ကန်သစ်ကုန်း-ကျီတိုင်ကုန်းလမ်းတံတား	၁၀' x ၁၈' x ၆'	ကွန်ကရစ်	-	၁
<b>မြို့နယ်ချုပ်</b>			<b>(၁၁)ခု</b>	<b>၉</b>	<b>၂</b>

၆၆

(၃) သောက်သုံးရေရရှိရေးလုပ်ငန်း

စဉ်	မြို့နယ်	လုပ်ငန်း တည်နေရာ	အမျိုးအစားနှင့်အတိုင်းအတာ					အကျိုး ပြု အိမ်ခြေ
			ရေ ကန်	ရေ တွင်း	အဝီစိတွင်း	လျှို ပိတ်	မြစ် ရေ တင်	
၁	သာစည်	သီးကုန်းရွာ	-	-	၂" ၀၃၀၀'			၆၅
၂		သူဌေးကုန်းရွာ	-	-	၂" ၀၄၀၀'			၉၆
၃		တောင်ပူစာ	-	-	၂" ၀၃၀၀'			၁၈၇
၄		မဲတော	-	-	၄" ၀၄၀၀'			၁၉၄
၅		နန်းတော်ကုန်း			၄" ၀၄၀၀'			၁၅၀
၆		သက်သော့	-	-	၄" ၀၄၀၀'			၉၂
မြို့နယ်ချုပ်					(၆)			၇၈၄

(၄) လျှပ်စစ်မီးလင်းရေးလုပ်ငန်း

စဉ်	မြို့နယ်	ဆောင်ရွက်သည့်နည်းလမ်း						အကျိုးပြု အိမ်ခြေ
		မဟာ	မီး	နေ	လေ	ရေ	ဇီ	



		ဝါတ် အား	စက်	ရောင် ခြည်		အား	ဝ	
၁	သာစည်	၅	-	၁၁	-	-	-	၁၈၆၀
မြို့နယ်ချုပ်		၅	-	၁၁	-	-	-	၁၈၆၀

## ၆၇

### (၅) မြစ်မ်းရောင်ကျေးရွာစီမံကိန်းလုပ်ငန်း

စ ဉ်	မြို့နယ်	ကျေးရွာအမည်	အိမ် ငြေ	အိမ် ထောင် စု	ခွင့်ပြုငွေ ကျပ်(သိန်း း)
၁	သာစည်	နတ်မြောင်း	၆၈	၇၁	၃၀၀.၀၀
၂		ကပ်ကျေးအင်း	၉၆	၉၆	၃၀၀.၀၀
၃		ကျောက်ပုံကုန်း	၁၀၈	၁၀၈	၃၀၀.၀၀
၄		လူးကုန်း	၅၅	၅၅	၃၀၀.၀၀
၅		ရွာပုလဲလေး	၁၈၀	၁၈၀	၃၀၀.၀၀
၆		ကျောက်ပနား	၁၇၆	၁၇၆	၃၀၀.၀၀
၇		မြိုင်သာ	၁၉၁	၁၉၁	၃၀၀.၀၀
၈		ကျောက်အိုး+ကျောက်ပြား ောင်း	၁၃၇	၁၃၇	၃၀၀.၀၀
၉		မကျီးရိုး	၂၈၃	၂၈၃	၃၀၀.၀၀
၁၀		ဇောင်း	၁၀၀	၁၀၀	၃၀၀.၀၀

၀					
၁		ကျားပစ်ကန်	၁၂၄	၁၂၄	၃၀၀.၀၀
၁၂		ဥသျှစ်ကုန်း(တ)	၂၀၄	၂၀၄	၃၀၀.၀၀
၁		ဆည်ကြီး(မ)	၁၆၀	၁၆၀	၃၀၀.၀၀
၁		သမန်းကန်	၁၄၃	၁၄၃	၃၀၀.၀၀
၁		ပေါက်တော(ရှု+န)	၂၇၂	၂၇၂	၃၀၀.၀၀
၁		ကန်ဖြူ	၁၇၀	၁၇၇	၃၀၀.၀၀
၁		အိုင်ဒွန်း+ပေါက်ချောင်း	၉၅	၉၅	၃၀၀.၀၀
၁		သမန်းကျား	၁၁၈	၁၁၈	၃၀၀.၀၀
၁		ညောင်ကုန်း+ညောင်ပင်လှ	၁၀၅	၁၀၅	၃၀၀.၀၀
၂		မကျီးခွ	၁၃၅	၁၃၅	၃၀၀.၀၀
၂		သုံးပတ်လည်	၁၅၉	၁၅၉	၃၀၀.၀၀

၆၈

(၅) မြစ်မီးရောင်ကျေးရွာစီမံကိန်းလုပ်ငန်း

စဉ်	မြို့နယ်	ကျေးရွာအမည်	အိမ်ခြေ	အိမ်ထောင်	ခွင့်ပြုငွေကျပ်(သိန်း)
-----	----------	-------------	---------	-----------	------------------------

				၉	)
၂၂	သာစည်	ယင်းမရိုး	၁၉၄	၂၁၀	၃၀၀.၀၀
၂၃		အင်းရွာ	၁၂၄	၁၂၄	၃၀၀.၀၀
၂၄		ချမ်းသာကြီး	၁၃၃	၁၃၃	၃၀၀.၀၀
၂၅		ဇီးတော	၁၈၃	၁၈၁	၃၀၀.၀၀
၂၆		သစ်စီးရေ	၁၂၀	၁၅၀	၃၀၀.၀၀
၂၇		ချောင်းစောက်ရိုး	၁၀၈	၁၀၈	၃၀၀.၀၀
၂၈		ပြန်ကန်	၁၅၈	၁၅၈	၃၀၀.၀၀
၂၉		ဘုရားကုန်း	၁၄၆	၂၁၁	၃၀၀.၀၀
၃၀		ဘုန်းတလုပ်	၁၅၆	၁၆၁	၃၀၀.၀၀
၃၁		သမင်ဇာကုန်း+ကျောင်းရွာ	၁၀၂	၁၀၄	၃၀၀.၀၀
		<b>မြို့နယ်ချုပ်</b>	<b>၄၅၀၃</b>	<b>၄၆၂၉</b>	<b>၉၃၀၀.၀၀</b>

မှတ်ချက် ။ ၂၀၁၇-၂၀၁၈ ဘဏ္ဍာရေးနှစ် တွင် မြို့နယ်အတွင်း ကျေးရွာ (၆) ရွာအား ခွင့်ပြုငွေ ကျပ်သိန်း (၁၈၀၀)ဖြင့် အကောင်အထည်ဖော် ဆောင်ရွက် နိုင် ခဲ့ပါသည် ။

**(၆) ကျေးလက်အိမ်ယာဖွံ့ဖြိုးရေးလုပ်ငန်း**

စဉ်	မြို့နယ်	ကျေးရွာ	ခွင့်ပြု အိမ်ခြေ	ပြီးစီး အိမ်ခြေ	ကုန်ကျငွေ ကျပ်(သိန်း)
၁	သာစည်	ကျွဲတပ်ဆုံကျေးရွာ	၅	-	၁၄၉.၅၀
၂		ယင်းမာပင်ကျေးရွာ	၅	-	၁၄၉.၅၀
၃		ပြည်ညောင်(ကား)ကျေးရွာ	၅	-	၁၄၉.၅၀
၄		နှမ်းကန်ကျေးရွာ	၅	-	၁၄၉.၅၀
၅		ကျောက်ပြားတောင်ကျေးရွာ	၅	-	၁၄၉.၅၀
		<b>မြို့နယ်ချုပ်</b>	<b>၂၅</b>	<b>-</b>	<b>၇၄၇.၅၀</b>

(ခ) အစိုးရနှင့်ပြည်သူ့ဆောင်ရွက်သည့်ဒေသဖွံ့ဖြိုးရေးလုပ်ငန်းများ

စဉ်	လုပ်ငန်းအမည်	အရွယ်အစား/ အရှည်	ကုန်ကျငွေ			ပြီးစီး ရက်
			အစိုးရ	ပြည်သူ	ပေါင်း	
၁	သာစည်မြို့နယ်	-	-	-	-	

၄၉။ မြို့ပြစီမံကိန်း (Town Plan) နှစ်(၃၀) အတွက် မြေအသုံးချမှု ဆိုင်ရာ လျာထားချက်ဖြစ်သည့်မြေသည် အစိုးရမှ စီမံခန့်ခွဲပိုင်ခွင့်ရှိသော မြေအမျိုးအစား ဖြစ်ပါသည် ။ မြေဧရိယာပေါ်တွင် ဆောင်ရွက်ရန်အခြေအနေမှာ အောက်ပါ အတိုင်းဖြစ်ပါသည် -

စဉ်	မြို့နယ်	လျာထား မြေဧကပေါင်း း	လျာထားမည့် မြေကွက်ပေါင်း	မှတ်ချက်
၁	သာစည်	-	-	-
	မြို့နယ်ချုပ်	-		

၇၀

အခန်း(၁၀)

အထွေထွေ

၅၀။ အခြားတင်ပြလိုသောအချက်များ  
မရှိပါ။

နိဂုံး

၅၁။ သာစည်မြို့နယ်၏ဒေသဆိုင်ရာအချက်အလက်များကို  
ဌာနဆိုင်ရာများမှ ပေးပို့သော အချက်အလက်များ၊ ဒေသဆိုင်ရာ  
အချက်အလက် စာစောင်များ၊ မှတ်တမ်းများအပေါ်တွင် အခြေခံလျက်  
အကျဉ်းချုံးပြုစုထားခြင်း ဖြစ်ပါသည်။ ဒေသ  
ဆိုင်ရာအချက်အလက်များအား မှတ်တမ်းတင်စုစည်းတင်ပြခြင်းအားဖြင့်  
သာစည်မြို့နယ် တစ်ခုလုံး၏ အချက်အလက် နှင့် ဖွံ့ဖြိုးတိုးတက်မှု  
အခြေအနေများကို လေ့လာသိရှိနိုင်ပြီး မိမိတို့၏လုပ်ငန်းများကို  
အထောက်အကူ ပြုမည် ဖြစ်ပါကြောင်း တင်ပြအပ်ပါသည်။

မြို့နယ်အထွေထွေအုပ်ချုပ်ရေးဦးစီးဌာန  
သာစည်မြို့နယ် ၊ သာစည်မြို့

ရက်စွဲ၊ ၂၀၁၉ ခုနှစ်၊ ဖေဖော်ဝါရီ လ ( ) ရက်



မာတိကာ

စဉ်	အကြောင်းအရာ	စာမျက်နှာ	
		မှ	ထိ
	မြေပုံ		
	အခန်း (၁) နိဒါန်းနှင့်ဒေသသမိုင်း		
၁။	နိဒါန်း	၁	-
၂။	ဒေသသမိုင်းအကျဉ်း	၁	-
	အခန်း(၂) ပထဝီဝင်အနေအထား		
၃။	တည်နေရာနှင့်အကျယ်အဝန်း	၂	-
၄။	နယ်နိမိတ်	၂	-
၅။	မြေမျက်နှာသွင်ပြင်	၂	-
၆။	ရေဆင်း	၂	-
၇။	ပင်လယ်ရေမျက်နှာပြင်အထက်အမြင့်	၂	-
	အခန်း(၃) ရာသီဥတုနှင့်သဘာဝပတ်ဝန်းကျင်		
၈။	ရာသီဥတု	၂	၃
၉။	သဘာဝပေါက်ပင်များ	၃	-
၁၀	တောရိုင်းတိရိစ္ဆာန်များ	၃	-
။			
၁၁	သဘာဝပတ်ဝန်းကျင်လက်ရှိအခြေအနေ	၃	-
။			

၁၂။	သဘာဝပတ်ဝန်းကျင်ထိန်းသိမ်းရေးလုပ်ငန်းများ	၃	-
၁၃။	သဘာဝဘေးအန္တရာယ်ကျရောက်မှု	၃	-
	<b>အခန်း(၄) လူဦးရေဆိုင်ရာအချက်အလက်များ</b>		
၁၄။	နေထိုင်သည့်တိုင်းရင်းသားလူမျိုးစုများ	၄	-
၁၅။	အိမ်ခြေ/အိမ်ထောင်စု/လူဦးရေ (က)အိမ်ခြေ/အိမ်ထောင်စု (ခ) လူဦးရေ	၅	၆
စဉ်	အကြောင်းအရာ	စာမျက်နှာ	
		မှ	ထိ
၁၆။	လူဦးရေတိုးနှုန်းနှင့်ကျား/မအချိုး (က)လူဦးရေတိုးနှုန်းနှင့်ကျား/မအချိုး (ခ)မွေးဖွား၊သေဆုံး၊ပြောင်းဝင်၊ပြောင်းထွက် လူဦးရေ	၆	-
၁၇။	ကိုးကွယ်သည့်ဘာသာ	၆	-
၁၈။	နိုင်ငံခြားသားများ နေထိုင်မှု	၇	-
	<b>အခန်း(၅) အုပ်ချုပ်ရေးဆိုင်ရာအချက်အလက်များ</b>		
၁၉။	အုပ်ချုပ်ရေးနယ်မြေဖွဲ့စည်းမှု	၇	-



၂၀ ။	ရွေးကောက်ပွဲဆိုင်ရာကိစ္စရပ်များ (က)မြို့နယ်ရွေးကောက်ပွဲကော်မရှင် အဖွဲ့ခွဲ အဖွဲ့ဝင်စာရင်း (ခ)ဆန္ဒမဲပေးပိုင်ခွင့်ရှိသူဦးရေ (ဂ)နိုင်ငံရေးပါတီများ (ဃ) ရွေးချယ်ခံရသောလွှတ်တော်ကိုယ်စားလှယ် များ	၈	-
	<b>အခန်း(၆)</b> <b>စီးပွားရေးဆိုင်ရာအချက်အလက်များ</b>		
၂၁။	စီးပွားရေးဆိုင်ရာ ခြုံငုံသုံးသပ်ချက်	၈	-
၂၂။	မြေအသုံးချမှု	၈	-
၂၃။	ဆည်မြောင်းတာဝန်များနှင့်ဆည်ရေသောက် ဧရိယာ (က)ကိုယ့်အားကိုယ့်ကိုးဆည်များ (ခ)မြစ်ရေတင်စီမံကိန်းများ (ဂ)တာဝန်များ/ရေထိန်းတံခါး	၉	-

စဉ်	အကြောင်းအရာ	စာမျက်နှာ	
		မှ	ထိ
၂၄ ။	စိုက်ပျိုးရေးလုပ်ငန်း (က)အဓိကသီးနှံ(၁၀)မျိုးစိုက်ပျိုးထုတ်လုပ်မှု (ခ)နှစ်ရှည်သီးနှံစိုက်ပျိုးမှုအခြေအနေ (ဂ)အခြားဈေးကွက်ဝင်သီးနှံများစိုက်ပျိုးထု	၁၀	၁၂

	<p>တ် လုပ်မှု</p> <p>(ဃ)လယ်ယာသုံးစက်ကိရိယာသုံးစွဲမှုအခြေအနေ</p> <p>(င)လယ်ယာသုံးထယ်ထွန်နှင့်ကျွဲ၊နွားကောင်ရေ</p> <p>(စ)ဒေသတွင်းဆန်ဖူလုံမှုရာခိုင်နှုန်း</p> <p>(ဆ)ဒေသတွင်းဆီဖူလုံမှုရာခိုင်နှုန်း</p>		
၂၅ ။	<p>မွေးမြူရေးလုပ်ငန်းများ</p> <p>(က)မွေးမြူရေးဇုန်များ</p> <p>(ခ)မြို့နယ်မွေးမြူရေး(ကောင်ရေ)</p> <p>(ဂ)မြို့နယ်အသားထုတ်လုပ်မှု(ပိဿာ)</p> <p>(ဃ)မြို့နယ်ကြက်၊ဘဲ၊ငှက်၊ထုတ်လုပ်မှု(လုံး)</p> <p>(င)မြို့နယ်နို့ထွက်ပစ္စည်းထုတ်လုပ်မှု</p> <p>(စ)မြို့နယ်ငါး၊ပုစွန်မွေးမြူမှုအခြေအနေ</p> <p>(ဆ)ရေချို၊ရေငန်ငါးဖမ်းလုပ်ငန်းမှအသားထုတ် လုပ်မှု (တန်)</p>	၁၂	၁၃
၂၆ ။	<p>စက်မှုလက်မှုလုပ်ငန်း</p> <p>(က)စက်မှုဇုန်များ</p> <p>(ခ)မြို့နယ်ရှိ စက်ရုံများ</p> <p>(ဂ)မြို့နယ်ရှိ အလုပ်ရုံများ</p> <p>(ဃ)အိမ်တွင်းစက်မှုလက်မှုလုပ်ငန်းများ</p>	၁၃	၁၄

စဉ်	အကြောင်းအရာ	စာမျက်နှာ	
		မှ	ထိ
၂၇ ။	သစ်တောလုပ်ငန်းဆောင်ရွက်မှုအခြေအနေ (က)သစ်တောများ (ခ)စီးပွားဖြစ်သစ်တောစိုက်ခင်း (ဂ)သစ်ထုတ်လုပ်မှု (ဃ)သစ်တောထွက်ပစ္စည်းများ	၁၄	-
၂၈ ။	တွင်းထွက်ပစ္စည်း ထုတ်လုပ်မှုလုပ်ငန်း (က)ခါတ်သတ္တုတူးဖော်ထုတ်လုပ်မှု (ခ)ကျောက်မျက်တူးဖော်ထုတ်လုပ်မှု	၁၅	-
၂၉ ။	စွမ်းအင်နှင့်လျှပ်စစ်ကဏ္ဍ (က)ခါတ်ဆီ/ဒီဇယ်အရောင်းဆိုင် (ခ)သဘာဝခါတ်ငွေ့ပိုက်လိုင်း	၁၆	၁၇
၃၀ ။	ပို့ဆောင်ရေးနှင့်လမ်းပန်းဆက်သွယ်ရေးလုပ်ငန်း (က)လေကြောင်းလမ်း (ခ)ရေကြောင်းလမ်း (ဂ)ရထားလမ်းနှင့်ဘူတာရုံများ (ဃ)ကားဂိတ်များ	၁၇	၁၈
၃၁ ။	ပြည်သူ့ဆောက်လုပ်ရေးလုပ်ငန်းများ (က)ကားလမ်းများ (ခ)မြို့နယ်ချင်းဆက်လမ်းများ (ဂ)တံတားများ (ဃ)လမ်းတံတားသုံးစက်ကိရိယာများ	၁၈	၁၉

	(င)လမ်း/တံတားအသုံးပြုခကောက်ခံသည့်လုပ်ငန်း		
--	---	--	--

စဉ်	အကြောင်းအရာ	စာမျက်နှာ	
		မှ	ထိ
၃၂ ။	ဟိုတယ်နှင့်ခရီးသွားလုပ်ငန်း (က)ဟိုတယ်/မိုတယ်/အင်း/တည်းခိုခန်းစာရင်း (ခ)ကမ်းခြေနှင့်အပန်းဖြေနေရာများ	၁၉	၂၀
၃၃ ။	သမဝါယမအသင်းများ	၂၀	-
၃၄ ။	စီးပွားရေးဆိုင်ရာအခြေခံအဆောက်အဦများ (က)ကုမ္ပဏီများ၊ကုန်စည်ခိုင်များ၊ပွဲရုံများ၊ဈေး များ ကုန်တိုက်များ (ခ) ဘဏ်များ (ဂ)စတိုးဆိုင်နှင့်အရောင်းဆိုင်များ	၂၀	၂၁
၃၅ ။	စည်ပင်သာယာရေးလုပ်ငန်းများ (က)ဈေးလုပ်ငန်း	၂၁	၂၂

	(ခ)သောက်သုံးရေ ရရှိရေးလုပ်ငန်း (ဂ)သန့်ရှင်းရေးလုပ်ငန်း (ဃ)လမ်း/တံတားလုပ်ငန်း		
၃၆ ။	ပုံနှိပ်လုပ်ငန်းနှင့်မီဒီယာလုပ်ငန်းများ (က)ပုံနှိပ်လုပ်ငန်းနှင့် တေးသံသွင်း၊ ဗွီဒီယို (ခ)မီဒီယာလုပ်ငန်းများ	၂၂	-
၃၇ ။	ပြည်တွင်းအသားတင်ထုတ်လုပ်မှုနှင့် ဝန်ဆောင်မှု တန်ဖိုး	၂၃	-
၃၈ ။	လူတစ်ဦးချင်းဝင်ငွေ	၂၃	-
၃၉ ။	အသက်မွေးဝမ်းကျောင်းလုပ်ငန်းအလိုက် အလုပ် လုပ်သူဦးရေ	၂၄	-
၄၀ ။	အလုပ်လုပ်နိုင်သူဦးရေနှင့် အလုပ်လက်မဲ့ဦးရေ	၂၄	-

စဉ်	အကြောင်းအရာ	စာမျက်နှာ	
		မှ	ထိ
	အခန်း(၇) လူမှုရေးဆိုင်ရာအချက်အလက်များ		
၄၁	ပညာရေးကဏ္ဍ	၂၄	၃၀

<p>။</p>	<p>(က)အဆင့်မြင့်ပညာ  (ခ)အခြေခံပညာ  (ဂ)မူလတန်းကြိုကျောင်း  (ဃ)ဘုန်းတော်သင်ပညာရေးကျောင်း  (င)ကျောင်းနေအရွယ်ကလေးများကျောင်းအပိန်မှု  (စ)တက္ကသိုလ်ဝင်တန်းအောင်မြင်မှု  (ဆ)စာတတ်မြောက်မှုရာနှုန်း  (ဇ)သင်ကြားမှု၊ သင်ယူမှု အထောက်အကူပြုစာသင်ခန်းများဖွင့်လှစ်နိုင်မှု  (ဈ)စာကြည့်တိုက်များဖွင့်လှစ်နိုင်မှု</p>		
<p>၄၂ ။</p>	<p>ကျန်းမာရေးကဏ္ဍ  (က)ဆေးရုံများ  (ခ)ဆေးပေးခန်းများ  (ဂ)ကျေးလက်ကျန်းမာရေးဌာန /ဌာနခွဲ  (ဃ)ကျန်းမာရေးစောင့်ရှောက်မှု  (င)ဒေသတွင်းအများဆုံးဖြစ်တတ်သောရောဂါများ  (စ)HIV/AIDS ရောဂါဖြစ်ပွား/သေဆုံးဦးရေ  (ဆ)ကျန်းမာရေးဆိုင်ရာအညွှန်းကိန်းများ</p>	<p>၃၁</p>	<p>၃၂</p>
<p>၄၃ ။</p>	<p>လူမှုရေးအသင်းအဖွဲ့များ  (က)INGO  (ခ) NGO ဦးရေ  (ဂ)အသင်းအဖွဲ့များ</p>	<p>၃၃</p>	<p>-</p>

စဉ်	အကြောင်းအရာ	စာမျက်နှာ	
		မှ	ထိ
၄၄ ။	အားကစားနှင့်ဖျော်ဖြေရေးလုပ်ငန်းများ	၃၃	-
	<b>အခန်း(၈)</b> <b>ဘာသာရေးဆိုင်ရာအချက်အလက်များ</b>		
၄၅ ။	ဗုဒ္ဓဘာသာဆိုင်ရာအဆောက်အဦများနှင့် သာသနာဝင်ပုဂ္ဂိုလ်များ (က)သာသနိကအဆောက်အဦများ (ခ)ရဟန်း/သံဃာနှင့် သီလရှင်များ (ဂ)ထင်ရှားသည့် ဘုရား၊ စေတီနှင့်ပုထိုးများ (ဃ)ထင်ရှားသည့် ဘုန်းတော်ကြီးကျောင်းများ	၃၃	၃၄
၄၆ ။	အခြားဘာသာရေးအဆောက်အဦများ	၃၄	-
၄၇ ။	သမိုင်းဝင်ထင်ရှားသော အဆောက်အဦနှင့်နေရာ များ	၃၄	-
	<b>အခန်း(၉)</b> <b>ဒေသဖွံ့ဖြိုးရေးဆိုင်ရာအချက်အလက်များ</b>		
၄၈ ။	ဒေသဖွံ့ဖြိုးရေးလုပ်ငန်းများ ဆောင်ရွက်နိုင်မှု အခြေအနေ (က)ကျေးလက်ဒေသဖွံ့ဖြိုးတိုးတက်ရေးဦးစီး ဌာန မှ ဆောင်ရွက်သည့်လုပ်ငန်းများ	၃၅	၃၇

	(ခ)အစိုးရနှင့်ပြည်သူ့ဆောင်ရွက်သည့်ဒေသဖွံ့ဖြိုးရေးလုပ်ငန်းများ		
၄၉ ။	မြို့ပြစီမံကိန်း(Town Plan)နှစ်(၃၀)အတွက် မြေ အသုံးချမှုဆိုင်ရာ လျာထားမှု	၃၇	-
	<b>အခန်း(၁၀)</b> <b>အထွေထွေ</b>		
၅၀ ။	အခြားတင်ပြလိုသော အချက်များ	၃၇	-
၅၁ ။	နိဂုံး	၃၇	-



ကန့်သတ်

မန္တလေးတိုင်းဒေသကြီး

မိတ္ထီလာခရိုင်


သာစည်မြို့နယ်အထွေထွေအုပ်ချုပ်ရေးဦးစီးဌာန

သာစည်မြို့နယ်

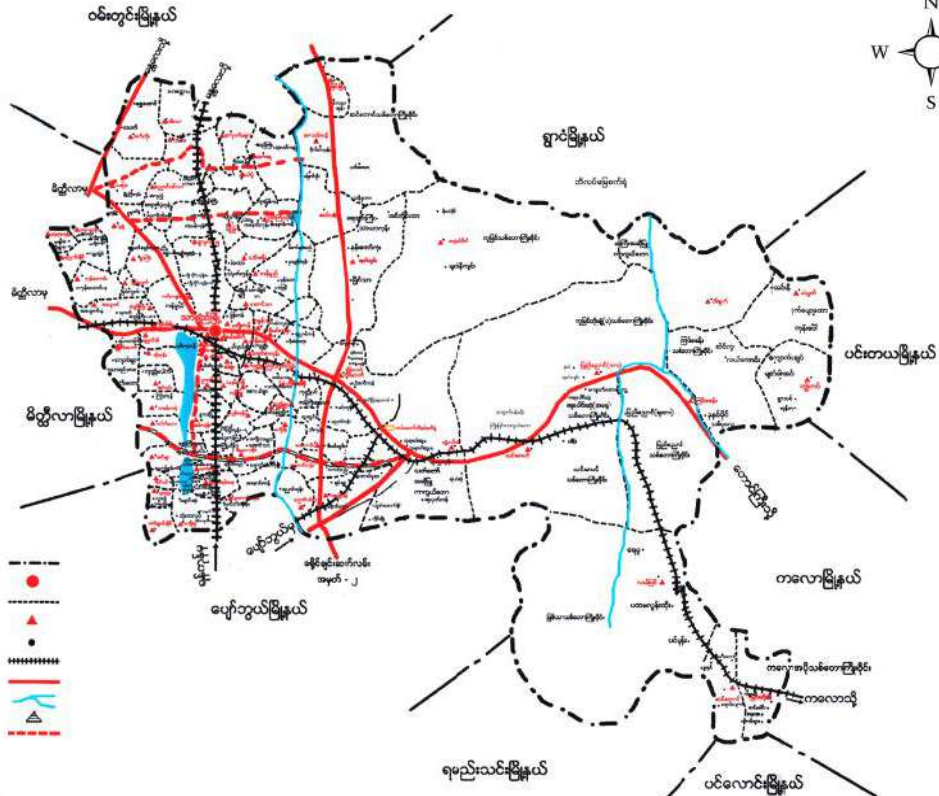

ဒေသဆိုင်ရာအချက်အလက်များ

ရက်စွဲ ၊ ၂၀၁၉ ခုနှစ် ၊ ဖေဖော်ဝါရီလ ၊ ရက်

ကန့်သတ်




# သာစည်မြို့နယ် ၊ ကျေးရွာအုပ်စုနှင့်ကျေးရွာများတည်နေရာပြမြေပုံ

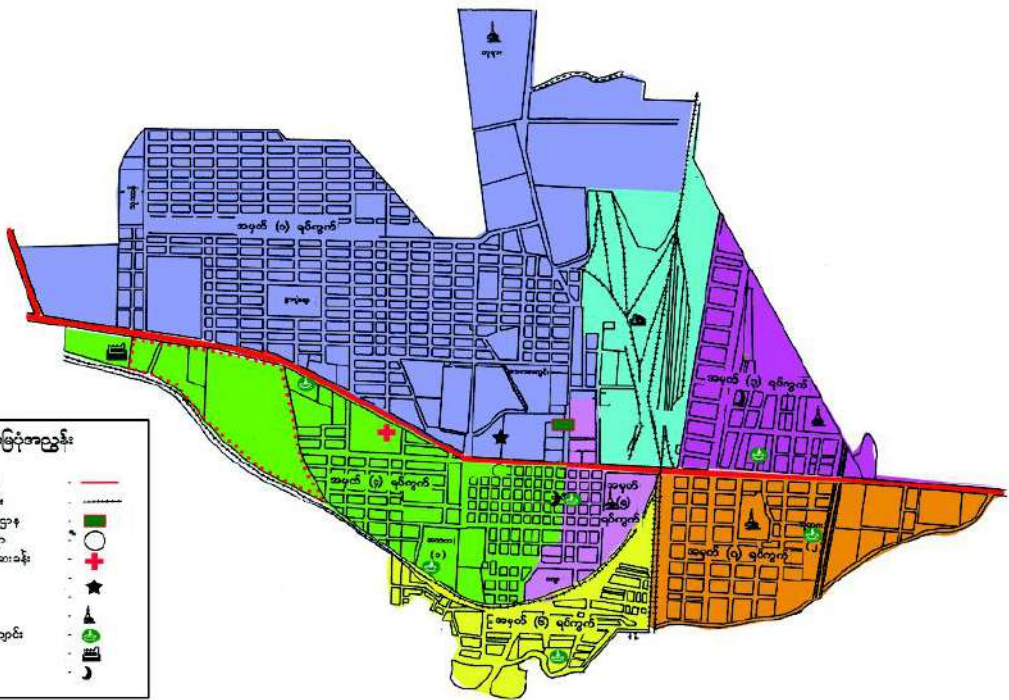


## ရည်ညွှန်းချက်

- ၀၁ မြို့နယ်ပြင်ပနယ်နိမိတ်
- ၀၂ မြို့တည်နေရာ
- ၀၃ ကျေးရွာအုပ်စုနယ်နိမိတ်
- ၀၄ ကျေးရွာအုပ်စု
- ၀၅ ကျေးရွာခွဲ
- ၀၆ ရထားလမ်း
- ၀၇ ကားလမ်း
- ၀၈ မြစ်ခဲလွှဲ
- ၀၉ ဝေတီ
- ၀၁၀ မြေသလင်း



# သာစည်မြို့မြို့နယ်ရပ်ကွက် အညွှန်းပြမြေပုံ



**မြေပုံအညွှန်း**

ကားလမ်း	
ရထားလမ်း	
ငွေ့/အင်ဌာန	
ဌာနဆိုင်ရာ	
အေးခန်း/အေးခန်း	
ရဲစခန်း	
ရေကန်	
စေတီ	
ဆေးခန်းကုတိုင်း	
စက်ရုံ	
ဗလီ	

သာစည်မြို့နယ်ဒေသဆိုင်ရာအချက်အလက်များ

အခန်း(၁)

နိဒါန်းနှင့် ဒေသသမိုင်း

နိဒါန်း

၁။

အထွေထွေအုပ်ချုပ်ရေးဦးစီးဌာနသည်ပြည်ထဲရေးဝန်ကြီးဌာန  
ောက်ရှိဌာနတစ်ခုဖြစ်ပြီး တရားဥပဒေစိုးမိုးရေး၊ရပ်ရွာအေးချမ်းသာယာရေး၊  
ဒေသဖွံ့ဖြိုးရေး နှင့် ပြည်သူ့အကျိုးပြုဆောင်ရွက်ရေးဟူသော ရည်မှန်းချက်  
တာဝန်များကို

အောင်မြင်အောင်ဆောင်ရွက်လျက်ရှိပါသည်။အထွေထွေအုပ်ချုပ်ရေးဦးစီး  
ဌာနတွင် တာဝန်ထမ်းဆောင်ကြသည့် အဆင့်ဆင့်သော အရာထမ်း၊  
အမှုထမ်းများသည် ရုံးချုပ်အဆင့်မှ အောက်ခြေရပ်ကွက်/ကျေးရွာအုပ်စု  
အဆင့်အထိ အထွေထွေအုပ်ချုပ်ရေးဦးစီးဌာနရုံးအသီးသီးတွင်  
တာဝန်ထမ်းဆောင်ကြရပြီး နိုင်ငံတော်အုပ်ချုပ်ရေး  
ယန္တရားချောမွေ့စွာလည်ပတ်ရေးတွင်ပါဝင်ဆောင်ရွက်ခြင်း၊

ဝန်ကြီးဌာန၏ရည်မှန်းချက် တာဝန် များ၊ အခြားဝန်ကြီးဌာနမှ  
ပေးအပ်သောတာဝန်များနှင့်ဒေသဆိုင်ရာ အစိုးရ အဖွဲ့များမှ ပေးအပ်သော  
လုပ်ငန်းတာဝန်များကို ကျေပွန်စွာထမ်းဆောင်  
နေကြရသည်ဖြစ်ရာဒေသဆိုင်ရာအချက်အလက်များပြုစုထားရှိခြင်းသည်မျ  
ားစွာအရေးပါလာပါသည်။ ဒေသဆိုင်ရာ

အချက်အလက်များပြုစုခြင်းဖြင့်မိမိတို့၏ လုပ်ငန်းဆောင်ရွက်ရာတွင်  
အထောက်အကူပြုသကဲ့သို့ အကြီး အကဲများ နယ်မြေသို့ ကွင်းဆင်းရာတွင်  
နယ်မြေ၏အချက်အလက်များကို လွယ်ကူစွာ သိရှိနိုင်မည်ဖြစ်ပါသည်။

ဤစာအုပ်သည်သာစည်မြို့နယ်၏  
ဒေသဆိုင်ရာအချက်အလက်များ(၂၀၁၇ခုနှစ် ၊ဧပြီလမှ ၂၀၁၈  
မတ်လကုန်ထိအခြေအနေ)ကို သက်ဆိုင်ရာ ဌာနအသီးသီးမှ  
ပေးပို့သောကိန်းဂဏန်းများနှင့် အညီ ပြုစု တင်ပြထားခြင်းဖြစ်ပါသည်။

ဒေသသမိုင်းအကျဉ်း

၂။ ၂၀၁၇ခုနှစ် ၊ ဧပြီမှ ၂၀၁၈ ခုနှစ် မတ်လကုန်အထိ အပိုင်း(၁)ပါ  
စာရင်းများ အတိုင်းသာဖြစ်ပါသည် ။

၂  
အခန်း(၂)

ပထဝီဝင် အနေအထား

တည်နေရာ နှင့်အကျယ်အဝန်း

၃။ ၂၀၁၇ခုနှစ် ၊ ဧပြီမှ ၂၀၁၈ ခုနှစ် မတ်လကုန်အထိ အပိုင်း(၁)ပါ စာရင်းများ အတိုင်းသာဖြစ်ပါသည်။ ။

နယ်နိမိတ်

၄။ ၂၀၁၇ခုနှစ် ၊ ဧပြီမှ ၂၀၁၈ ခုနှစ် မတ်လကုန်အထိ အပိုင်း(၁)ပါ စာရင်းများ အတိုင်းသာဖြစ်ပါသည်။ ။

မြေမျက်နှာသွင်ပြင်

၅။ ၂၀၁၇ခုနှစ် ၊ ဧပြီမှ ၂၀၁၈ ခုနှစ် မတ်လကုန်အထိ အပိုင်း(၁)ပါ စာရင်းများ အတိုင်းသာဖြစ်ပါသည်။ ။

ရေဆင်း

၆။ ၂၀၁၇ခုနှစ် ၊ ဧပြီမှ ၂၀၁၈ ခုနှစ် မတ်လကုန်အထိ အပိုင်း(၁)ပါ စာရင်းများ အတိုင်းသာဖြစ်ပါသည်။ ။

ပင်လယ်ရေမျက်နှာပြင်အထက်အမြင့်

၇။ ၂၀၁၇ခုနှစ် ၊ ဧပြီမှ ၂၀၁၈ ခုနှစ် မတ်လကုန်အထိ အပိုင်း(၁)ပါ စာရင်းများ အတိုင်းသာဖြစ်ပါသည်။ ။

အခန်း(၃)

ရာသီဥတုနှင့် သဘာဝပတ်ဝန်းကျင်

ရာသီဥတု

၈။ သာစည်မြို့နယ်သည် ပူပြင်းခြောက်သွေ့သော ရာသီဥတုရှိပြီး ၊ အမြင့်ဆုံး အပူချိန် (42C)နှင့် အနိမ့်ဆုံးအပူချိန်မှာ ( 11 c ) ဖြစ်ပါသည်။ ။ နှစ်အလိုက်ဖြစ်ပေါ်ခဲ့သော ၂၀၁၈ခုနှစ် ၊ ဧပြီလမှ စက်တင်ဘာလကုန်အထိ မိုးရေချိန်နှင့်အပူချိန်မှာ အောက်ဖော်ပြပါ အတိုင်းဖော်ပြပါသည်-

စဉ်	ခုနှစ်	မိုးရေချိန်		အပူချိန်	
		မိုးရွာရက်	စုစုပေါင်း မိုးရေချိန် (လက်မ)	နွေရာသီ (C)	ဆောင်းရာသီ ©
				အမြင့်ဆုံး	အနိမ့်ဆုံး
၁	၂၀၁၅	၄၅	၂၃.၂၀	၄၂	၁၄
၂	၂၀၁၆	၄၅	၄၀.၅၇	၄၂	၁၁
၃	၂၀၁၇	၄၈	၃၂.၅၇	၄၂	၁၆
၄	၂၀၁၈	၄၄	၂၈.၂၄	၄၁	၁၅

**သဘာဝပေါက်ပင်များ**

၉။ ၂၀၁၇ခုနှစ် ၊ ဧပြီမှ ၂၀၁၈ ခုနှစ် မတ်လကုန်အထိ အပိုင်း(၁)ပါ စာရင်းများ အတိုင်းသာဖြစ်ပါသည်။ ။

**တောရိုင်းတိရစ္ဆာန်များ**

၁၀။ ၂၀၁၇ခုနှစ် ၊ ဧပြီမှ ၂၀၁၈ ခုနှစ် မတ်လကုန်အထိ အပိုင်း(၁)ပါ စာရင်းများ အတိုင်းသာဖြစ်ပါသည်။ ။

**သဘာဝပတ်ဝန်းကျင်လက်ရှိအခြေအနေ**

၁၁။ ၂၀၁၇ခုနှစ် ၊ ဧပြီမှ ၂၀၁၈ ခုနှစ် မတ်လကုန်အထိ အပိုင်း(၁)ပါ စာရင်းများ အတိုင်းသာဖြစ်ပါသည်။ ။

**သဘာဝပတ်ဝန်းကျင်ထိန်းသိမ်းရေးလုပ်ငန်းများ**

၁၂။ ၂၀၁၇ခုနှစ် ၊ ဧပြီမှ ၂၀၁၈ ခုနှစ် မတ်လကုန်အထိ အပိုင်း(၁)ပါ စာရင်းများ အတိုင်းသာဖြစ်ပါသည်။ ။

**သဘာဝဘေးအန္တရာယ်ကျရောက်မှု**

၁၃။ ၂၀၁၇ခုနှစ် ၊ ဧပြီမှ ၂၀၁၈ ခုနှစ် မတ်လကုန်အထိ အပိုင်း(၁)ပါ စာရင်းများ အတိုင်းသာဖြစ်ပါသည်။ ။

အခန်း(၄)

လူဦးရေဆိုင်ရာအချက်အလက်များ

နေထိုင်သည့်တိုင်းရင်းသားလူမျိုးစုများ

၁၄။ သာစည်မြို့နယ်တွင် နေထိုင်ကြသော တိုင်းရင်းသားလူမျိုးစု များမှာ အောက်ပါ အတိုင်း ဖြစ်ပါသည်- (၂၀၁၈ ခုနှစ် ၊ ဧပြီလမှ စက်တင်ဘာလအထိဖြစ်ပါသည်။)

စဉ်	လူမျိုးစု	မြို့နယ်လူဦးရေ	နေထိုင်သူဦးရေ	မြို့နယ်လူဦးရေ၏ ရာခိုင်နှုန်း
၁	ကချင်	၂၀၂၅၉၆	၁၂	၀.၀၀၆
၂	ကယား	၂၀၂၅၉၆	-	-
၃	ကရင်	၂၀၂၅၉၆	၄၄	၀.၀၂၂
၄	ချင်း	၂၀၂၅၉၆	-	-
၅	မွန်	၂၀၂၅၉၆	-	-
၆	ဗမာ	၂၀၂၅၉၆	၁၉၃၆၉၄	၉၅.၆၀၆
၇	ရခိုင်	၂၀၂၅၉၆	၆	၀.၀၀၃
၈	ရှမ်း	၂၀၂၅၉၆	၃၄	၀.၀၁၇
၉	ပအိုဝ်း	၂၀၂၅၉၆	-	-
၁၀	ဓနု	၂၀၂၅၉၆	-	-
၁၁	တောင်ရိုး	၂၀၂၅၉၆	-	-
၁၂	ပလောင်	၂၀၂၅၉၆	-	-
၁၃	အခြား	၂၀၂၅၉၆	၈၈၀၆	၄.၃၄၆
	<b>မြို့နယ်ချုပ်</b>	<b>၂၀၂၅၉၆</b>	<b>၂၀၂၅၉၆</b>	<b>၁၀၀.၀၀</b>



**အိမ်ခြေ၊ အိမ်ထောင်စု ၊ လူဦးရေ**

၁၅။ သာစည်မြို့နယ်၏ ၂၀၁၈ခုနှစ် ၊ ဧပြီလမှ စက်တင်ဘာလကုန်အထိ လူဦးရေစာရင်းမှာ အောက်ပါအတိုင်းဖြစ်ပါသည် -

**(က) အိမ်ခြေ ၊ အိမ်ထောင်စု**

စဉ်	အကြောင်းအရာ	အိမ်ခြေ	အိမ်ထောင်စု	ရပ်ကွက်	ကျေးရွာအုပ်စု	ကျေးရွာ
၁။	မြို့နေ	၄၂၉၆	၄၇၇၄	၇	-	-
၂။	ကျေးလက်နေ	၃၇၅၆၈	၃၇၅၅၂	-	၈၀	၂၄၉
	<b>မြို့နယ်ချုပ်</b>	<b>၄၁၈၆၄</b>	<b>၄၂၃၂၆</b>	<b>၇</b>	<b>၈၀</b>	<b>၂၄၉</b>

**(ခ) လူဦးရေ**

စဉ်	အကြောင်းအရာ	အသက်(၁၈)နှစ်အထက်			အသက်(၁၈)နှစ်အောက်			စုစုပေါင်း		
		ကျား	မ	ပေါင်း	ကျား	မ	ပေါင်း	ကျား	မ	ပေါင်း
၁။	မြို့နေ	၇၂၃၁	၉၂၂၂	၁၆၄၅၃	၁၈၅၅	၁၈၈၄	၃၇၃၉	၅၀၀၆	၅၁၁၀၆	၂၀၂၁၂
၂။	ကျေးလက်နေ	၅၈၁၅၆	၆၆၁၅၇	၁၂၄၃၁၃	၂၈၈၈၈	၂၉၁၈၃	၅၈၀၇၁	၈၇၀၄၄	၉၅၃၄၆	၁၈၂၃၉၀
	<b>မြို့နယ်ချုပ်</b>	<b>၆၅၃၈၇</b>	<b>၇၅၃၇၉</b>	<b>၁၄၀၇၆၆</b>	<b>၃၇၄၄၃</b>	<b>၃၈၀၆၇</b>	<b>၆၅၅၁၀</b>	<b>၁၃၇၁၀၀</b>	<b>၁၄၆၄၀၂</b>	<b>၂၈၄၅၀၂</b>

**လူဦးရေတိုးနှုန်း နှင့် ကျား/မအချိုး**

၁၆။ သာစည်မြို့နယ်၏ ၂၀၁၈ခုနှစ် ၊ ဧပြီလမှ စက်တင်ဘာလအထိ လူဦးရေ တိုးနှုန်း ကျား၊မ အချိုးမှာ အောက်ပါအတိုင်း ဖြစ်ပါသည် -

(က) လူဦးရေတိုးနှုန်းနှင့် ကျား မ အချိုး

စဉ်	ယခင်နှစ် လူဦးရေ	ယခုနှစ် လူဦးရေ	တိုးလာ ဦးရေ	တိုး နှုန်း	ကျား/မအချိုး		
					ကျား	မ	အချိုး
၁ ။	၂၀၁၂၃၅	၂၀၂၅၉၆	၁၃၆၁	၀.၆၇	၉၆၁၅၀	၁၀၆၄၄၆	၁: ၁.၁၀၇

(ခ) မွေးဖွား ၊ သေဆုံး ၊ ပြောင်းဝင် ၊ ပြောင်းထွက်

လူဦးရေ

စဉ်	မြို့နယ်	မူလ လူဦးရေ	မွေး ဖွား	သေဆုံး	ပြောင်း ဝင်	ပြောင်း ထွက်	လက်ရှိ လူဦးရေ
၁။	သာစည်	၂၀၁၂၃၅	၁၉၉၃	၆၂၄	၁၇၅	၁၈၃	၂၀၂၅၉၆

**ကိုးကွယ်သည့် ဘာသာ**

၁၇။ သာစည်မြို့နယ်တွင် နေထိုင်ကြသူများ၏ ကိုးကွယ်သည့် ဘာသာ အလိုက် လူဦးရေစာရင်းမှာ အောက်ပါအတိုင်းဖြစ်ပါသည် -

စဉ်	မြို့နယ်	ဗုဒ္ဓ ဘာသာ	ခရစ် ယာန်	ဟိန္ဒူ ဘာသာ	အစ္စ လာမ် ဘာသာ	နတ်	အ ခြား	ပေါင်း
၁	သာစည်	၁၉၄၅၀၀	၂၄၀	၄၆၆	၇၃၉၀	-	-	၂၀၂၅၉၆
	မြို့နယ်ချုပ်	၁၉၄၅၀၀	၂၄၀	၄၆၆	၇၃၉၀	-	-	၂၀၂၅၉၆

**နိုင်ငံခြားသားများ နေထိုင်မှု**

၁၈။ သာစည်မြို့နယ်အတွင်း နိုင်ငံခြားသားများ နေထိုင်သူ ဦးရေမှာ အောက်ပါအတိုင်းဖြစ်ပါသည် -

စဉ်	မြို့နယ်	နိုင်ငံခြားသား လူမျိုး	နေထိုင် ဦးရေ	မြို့နယ် လူဦးရေ	မြို့နယ်လူဦးရေ ၏ ရာနှုန်း
၁။	သာစည်	တရုတ်	-	၂၀၂၅၉၆	-
		အိန္ဒိယ	၈၁	၂၀၂၅၉၆	၀.၀၀၀၃
		ပါကစ္စတန်	-	၂၀၂၅၉၆	-
		ဘင်္ဂလားဒေ့ရှ်	-	၂၀၂၅၉၆	-
		ထိုင်း	-	၂၀၂၅၉၆	-
		အခြား	၁၀	၂၀၂၅၉၆	၀.၀၀၀၀၄
	မြို့နယ်ချုပ်		၉၁	၂၀၂၅၉၆	၀.၀၀၀၃၄

**အခန်း (၅)**

**အုပ်ချုပ်ရေးဆိုင်ရာ အချက်အလက်များ**

**အုပ်ချုပ်ရေးနယ်မြေဖွဲ့စည်းမှု**

၁၉။ သာစည်မြို့နယ်၏ အုပ်ချုပ်ရေးနယ်မြေဖွဲ့စည်းမှုမှာ အောက်ပါ အတိုင်း ဖြစ်ပါသည်-

စဉ်	မြို့နယ်	မြို့	ရပ်ကွက်	ကျေးရွာအုပ်စု	ကျေးရွာ
၁	၁	၁	၇	၈၀	၂၄၉

**ရွေးကောက်ပွဲဆိုင်ရာကိစ္စရပ်များ**

၂၀။ (က) **မြို့နယ်ရွေးကောက်ပွဲကော်မရှင်အဖွဲ့ခွဲအဖွဲ့ဝင်စာရင်း**

၂၀၁၇ခုနှစ် ၊ ဧပြီလမှ ၂၀၁၈ခုနှစ် ၊ မတ်လအထိ အပိုင်း(၁) ပါစာရင်းများအတိုင်းသာဖြစ်ပါသည်။

(ခ) **ဆန္ဒမဲပေးပိုင်ခွင့်ရှိသူဦးရေ**

စဉ်	မြို့နယ်	မြို့နယ်လူဦးရေ	ကျား	မ	ပေါင်း
၁	သာစည်	၂၀၂၅၉၆	၆၅၃၈၇	၇၅၃၇၉	၁၄၀၇၆၆
	<b>မြို့နယ်ချုပ်</b>	<b>၂၀၂၅၉၆</b>	<b>၆၅၃၈၇</b>	<b>၇၅၃၇၉</b>	<b>၁၄၀၇၆၆</b>

(ဂ) **နိုင်ငံရေးပါတီများ**

၂၀၁၇ခုနှစ် ၊ ဧပြီမှ ၂၀၁၈ ခုနှစ် မတ်လကုန်အထိ အပိုင်း(၁)ပါ စာရင်းများအတိုင်းသာဖြစ်ပါ သည် ။

(ဃ) **ရွေးချယ်ခံရသော လွှတ်တော်ကိုယ်စားလှယ်များ**

၂၀၁၇ခုနှစ် ၊ ဧပြီမှ ၂၀၁၈ ခုနှစ် မတ်လကုန်အထိ အပိုင်း(၁)ပါ စာရင်းများအတိုင်းသာဖြစ်ပါသည် ။

**အခန်း ( ၆ )**

**စီးပွားရေးဆိုင်ရာ အချက်အလက်များ**

**စီးပွားရေးဆိုင်ရာ ခြုံငုံသုံးသပ်ချက်**

၂၁။ ၂၀၁၇ခုနှစ် ၊ ဧပြီမှ ၂၀၁၈ ခုနှစ် မတ်လကုန်အထိ အပိုင်း(၁)ပါ စာရင်းများ အတိုင်းသာဖြစ်ပါသည် ။

**မြေအသုံးချမှု**

၂၂။ ၂၀၁၇ခုနှစ် ၊ ဧပြီမှ ၂၀၁၈ ခုနှစ် မတ်လကုန်အထိ အပိုင်း(၁)ပါ စာရင်းများ အတိုင်းသာဖြစ်ပါသည် ။

**ဆည်မြောင်းတာဝန်များနှင့် ဆည်ရေသောက်ဧရိယာ**  
၂၃။ သာစည်မြို့နယ်ရှိ ဆည်မြောင်း၊ တာဝန်များနှင့် ဆည်ရေ သောက်ဧရိယာမှာ အောက်ပါအတိုင်း ဖော်ပြအပ်ပါသည် -

**(က) ကိုယ့်အားကိုယ့်ကိုးဆည်များ**

၂၀၁၇ခုနှစ် ၊ ဧပြီမှ ၂၀၁၈ ခုနှစ် မတ်လကုန်အထိ အပိုင်း(၁)ပါ စာရင်းများ အတိုင်းသာဖြစ်ပါသည်။ ။

**(ခ) မြစ်ရေတင်စီမံကိန်းများ**

၂၀၁၇ခုနှစ် ၊ ဧပြီမှ ၂၀၁၈ ခုနှစ် မတ်လကုန်အထိ အပိုင်း(၁)ပါ စာရင်းများ အတိုင်းသာဖြစ်ပါသည်။ ။

**(ဂ) တာဝန်များ/ရေထိန်းတံခါး**

၂၀၁၇ခုနှစ် ၊ ဧပြီမှ ၂၀၁၈ ခုနှစ် မတ်လကုန်အထိ အပိုင်း(၁)ပါ စာရင်းများ အတိုင်းသာဖြစ်ပါသည်။ ။

**စိုက်ပျိုးရေးလုပ်ငန်း**

၂၄။ သာစည်မြို့နယ်၏ စိုက်ပျိုးရေးလုပ်ငန်း ဆောင်ရွက်နိုင်မှု အခြေအနေမှာ အောက်ပါအတိုင်းဖြစ်ပါသည်- (၂၀၁၈ခုနှစ် ၊ ဧပြီလမှ စက်တင်ဘာလအထိ)

(က) အဓိကသီးနှံ (၁၀)မျိုး စိုက်ပျိုးထုတ်လုပ်မှု

စဉ်	သီးနှံ အမည်	၂၀၁၈ လျာထားဧက		၂၀၁၈ခုနှစ် ၊ ဧပြီလမှစက်တင်ဘာလအထိ			
				စိုက်	ရိတ်	နှုန်း	အထွက် (တင်း)
၁။	စပါး	နွေ	၁၃၀၀	၂၃၅၀	၂၃၅၀	၇၉.၀၇	၁၈၅၈၁၅
		မိုး	၄၉၅၆၅	၄၈၈၀၂	-	-	-
၂။	မြေပဲ	မိုး	၁၂၄၈	၁၀၁၁	-	-	-
		ဆောင်း	၂၀၇၆	-	-	-	-
၃။	နှမ်း	မိုး	၂၇၈၆၁	၃၃၃၉၅	၃၃၃၉၅	၇.၃၆	၂၃၁၀၆၇
		ဆောင်း	၇၅၀	-	-	-	-
၄။	နေကြာ	မိုး	၄၁၃	၁၆၄၈	၅၃၄	၁၇.၈၀	၉၅၀၅
		ဆောင်း	၁၈၀၀	-	-	-	-
၅။	မတ်ပဲ	-	-	-	-	-	-
၆။	ပဲတီစိမ်း	မိုး	၉၇၀၄	၁၂၈၄၀	၉၂၆၅	၆.၅၈	၆၀၉၆၄
		ဆောင်း	၂၅၀၀	-	-	-	-
၇။	ပဲစဉ်းငုံ		၄၂၅၁	-	-	-	-
၈။	ဝါ		၈၀၄၀	၈၃၇၆	၁၂၉၇	၅၀၀.၂ ၈	၆၅၀၁၆၀
၉။	ကြံ		၂၁	၂၂	-	-	-
၁၀။	အစေ့ ထုတ် ပြောင်း	-	-	-	-	-	-

(ခ) နှစ်ရှည်သီးနှံစိုက်ပျိုးမှုအခြေအနေ

၂၀၁၇ခုနှစ် ၊ ဧပြီမှ ၂၀၁၈ ခုနှစ် မတ်လကုန်အထိ အပိုင်း(၁)ပါ စာရင်းများ အတိုင်းသာဖြစ်ပါသည်။ ။

(ဂ)

အခြားဈေးကွက်ဝင်သီးနှံများစိုက်ပျိုးထုတ်လုပ်မှု

စဉ်	သီးနှံအမည်	စိုက် (ဧက)	ရိတ် (ဧက)	အထွက်နှုန်း (ပိဿာ)	အထွက်ပေါင်း (ပိဿာ)
၁။	ကြက်သွန်နီ	-	-	-	-
၂။	အားလူး	၈၀၅	-	-	-
	မြို့နယ်ချုပ်	၈၀၅	-	-	-

(ဃ) လယ်ယာသုံးစက်ကိရိယာ သုံးစွဲမှုအခြေအနေ

၂၀၁၇ခုနှစ် ၊ ဧပြီမှ ၂၀၁၈ ခုနှစ် မတ်လကုန်အထိ အပိုင်း(၁)ပါ စာရင်းများ အတိုင်းသာဖြစ်ပါသည်။ ။

(င) လယ်ယာသုံးထယ်၊ထွန်နှင့်ကျွဲ၊နွားကောင်ရေ

၂၀၁၇ခုနှစ် ၊ ဧပြီမှ ၂၀၁၈ ခုနှစ် မတ်လကုန်အထိ အပိုင်း(၁)ပါ စာရင်းများ အတိုင်းသာဖြစ်ပါသည်။ ။

(စ) ဒေသအတွင်း ဆန်ပူလုံမှု ရာခိုင်နှုန်း

၂၀၁၇ခုနှစ် ၊ ဧပြီမှ ၂၀၁၈ ခုနှစ် မတ်လကုန်အထိ အပိုင်း(၁)ပါ စာရင်းများ အတိုင်းသာဖြစ်ပါသည်။ ။

(ဆ) ဒေသအတွင်း ဆီဖူလုံမှု ရာခိုင်နှုန်း

၂၀၁၇ခုနှစ် ၊ ဧပြီမှ ၂၀၁၈ ခုနှစ် မတ်လကုန်အထိအပိုင်း(၁)ပါစာရင်းများ အတိုင်းသာဖြစ်ပါသည်။ ။

မွေးမြူရေးလုပ်ငန်းများ

၂၅။ သာစည်မြို့နယ်၏ မွေးမြူရေးလုပ်ငန်းဆောင်ရွက်နိုင်မှုအခြေအနေမှာ အောက်ပါအတိုင်းဖြစ်ပါသည်-

(က) မွေးမြူရေးဇုန်များ

၂၀၁၇ခုနှစ် ၊ ဧပြီမှ ၂၀၁၈ ခုနှစ် မတ်လကုန်အထိ အပိုင်း(၁)ပါစာရင်းများ အတိုင်းသာဖြစ်ပါသည်။ ။

(ခ) မြို့နယ်မွေးမြူရေး (ကောင်ရေ)

စဉ်	မြို့နယ်	ခုနှစ်	ဂဥ	နွား	ဝက်	သိုး/ဆိတ်	ကြက်	ဘဲ	ငုံး
၁	သာစည်	၂၀၁၈ခုနှစ်၊ ဧပြီလမှစက်တင်ဘာအထိ	၇၆၂၉	၁၂၄၆၈၄	၂၅၉၀၁	၆၃၉၁၁	၇၂၃၄၂၇	၃၂၁၁၅	-
မြို့နယ်ချုပ်			၇၆၂၉	၁၂၄၆၈၄	၂၅၉၀၁	၆၃၉၁၁	၇၂၃၄၂၇	၃၂၁၁၅	-

(ဂ) မြို့နယ်အသားထုတ်လုပ်မှု (ပိဿာ)

( ၂၀၁၈ခုနှစ် ၊ ဧပြီလမှစက်တင်ဘာလအထိ )

စဉ်	မြို့နယ်	ခုနှစ်	ဂဥ	နွား	ဝက်	သိုး/ဆိတ်	ကြက်	ဘဲ	ငုံး
၁	သာစည်	၂၀၁၈ခုနှစ် ၊ ဧပြီလမှစက်တင်ဘာအထိ	-	၇၅၀၇၄၇	၅၃၅၆၈၉	၁၈၃၃၈၈	၁၅၃၆၁၇၅	၂၁၂၆၁	-
မြို့နယ်ချုပ်			-	၇၅၀၇၄၇	၅၃၅၆၈၉	၁၈၃၃၈၈	၁၅၃၆၁၇၅	၂၁၂၆၁	-



(ဃ) မြို့နယ်ကြက်/ဘဲ/ငုံးဥထုတ်လုပ်မှု (လုံး)

စဉ်	မြို့နယ်	ခုနှစ်	ကြက်ဥ	ဘဲဥ	ငုံးဥ
၁	သာစည်	၂၀၁၈ခုနှစ်၊ ဧပြီလမှစက်တင်ဘာ အထိ	၂၄၇၇၇၃၄၀	၃၂၅၀၁၂	-
မြို့နယ်ချုပ်			၂၄၇၇၇၃၄၀	၃၂၅၀၁၂	-

(င) မြို့နယ်နို့ထွက်ပစ္စည်းထုတ်လုပ်မှု

စဉ်	မြို့နယ်	ခုနှစ်	နို့စားနွား(ကောင်ရေ)	နို့ထွက်(ပိဿာ)
၁	သာစည်	၂၀၁၈ခုနှစ်၊ ဧပြီလမှစက်တင်ဘာ အထိ	၄၇၃၂၅	၄၇၂၃၀၃၅
မြို့နယ်ချုပ်			၄၇၃၂၅	၄၇၂၃၀၃၅

(စ) မြို့နယ်ငါး၊ ပုစွန်မွေးမြူမှု အခြေအနေ

၂၀၁၇ခုနှစ် ၊ ဧပြီမှ ၂၀၁၈ ခုနှစ် မတ်လကုန်အထိ အပိုင်း(၁)ပါ စာရင်းများ အတိုင်းသာဖြစ်ပါသည်။ ။

(ဆ) ရေချိုရေငန်ငါးဖမ်းလုပ်ငန်းမှအသားထုတ်မှု(တန်)

၂၀၁၇ခုနှစ် ၊ ဧပြီမှ ၂၀၁၈ ခုနှစ် မတ်လကုန်အထိ အပိုင်း(၁)ပါ စာရင်းများ အတိုင်းသာဖြစ်ပါသည်။ ။

**စက်မှုလက်မှုလုပ်ငန်း**

၂၆။ သာစည်မြို့နယ်၏ စက်မှုလက်မှုလုပ်ငန်းဆောင်ရွက်နိုင်မှု အခြေအနေမှာ အောက်ပါအတိုင်းဖြစ်ပါသည်-

(က) စက်မှုဇုန်များ

၂၀၁၇ခုနှစ် ၊ ဧပြီမှ ၂၀၁၈ ခုနှစ် မတ်လကုန်အထိ အပိုင်း(၁)ပါ စာရင်းများ အတိုင်းသာဖြစ်ပါသည်။ ။

(ခ) မြို့နယ်ရှိစက်ရုံများ

၂၀၁၇ခုနှစ် ၊ ဧပြီမှ ၂၀၁၈ ခုနှစ် မတ်လကုန်အထိ အပိုင်း(၁)ပါ စာရင်းများ အတိုင်းသာဖြစ်ပါသည်။ ။

(ဂ) မြို့နယ်ရှိအလုပ်ရုံများ

၂၀၁၇ခုနှစ် ၊ ဧပြီမှ ၂၀၁၈ ခုနှစ် မတ်လကုန်အထိ အပိုင်း(၁)ပါ စာရင်းများ အတိုင်းသာဖြစ်ပါသည်။ ။

(ဃ) အိမ်တွင်းစက်မှုလက်မှုလုပ်ငန်းများ

၂၀၁၇ခုနှစ် ၊ ဧပြီမှ ၂၀၁၈ ခုနှစ် မတ်လကုန်အထိ အပိုင်း(၁)ပါ စာရင်းများ အတိုင်းသာဖြစ်ပါသည်။ ။

**သစ်တောလုပ်ငန်းဆောင်ရွက်မှုအခြေအနေ**

၂၇။ သာစည်မြို့နယ်၏သစ်တောလုပ်ငန်းနှင့်ပတ်သက်သော အချက်အလက် များမှာ အောက်ပါအတိုင်းဖြစ်ပါသည်-

(က) သစ်တောများ

၂၀၁၇ခုနှစ် ၊ ဧပြီမှ ၂၀၁၈ ခုနှစ် မတ်လကုန်အထိ အပိုင်း(၁)ပါ စာရင်းများ အတိုင်းသာဖြစ်ပါသည်။ ။

(ခ) စီးပွားဖြစ်သစ်တောစိုက်ခင်း

၂၀၁၇ခုနှစ် ၊ ဧပြီမှ ၂၀၁၈ ခုနှစ် မတ်လကုန်အထိ အပိုင်း(၁)ပါ စာရင်းများ အတိုင်းသာဖြစ်ပါသည်။ ။

(ဂ) သစ်ထုတ်လုပ်မှု

၂၀၁၇ခုနှစ် ၊ ဧပြီမှ ၂၀၁၈ ခုနှစ် မတ်လကုန်အထိ အပိုင်း(၁)ပါ စာရင်းများ အတိုင်းသာဖြစ်ပါသည်။ ။

(ဃ) သစ်တောထွက်ပစ္စည်းများ

၂၀၁၇ခုနှစ် ၊ ဧပြီမှ ၂၀၁၈ ခုနှစ် မတ်လကုန်အထိ အပိုင်း(၁)ပါ စာရင်းများ အတိုင်းသာဖြစ်ပါသည်။ ။

**တွင်းထွက်ပစ္စည်းထုတ်လုပ်မှုလုပ်ငန်း**

၂၈။ သာစည်မြို့နယ်၏ တွင်းထွက်ပစ္စည်းထုတ်လုပ်မှုလုပ်ငန်းနှင့် ပတ်သက်သော အချက်အလက်များမှာ အောက်ပါအတိုင်းဖြစ်ပါသည်-

**(က) ဓါတ်သတ္တုတူးဖော်ထုတ်လုပ်မှု**

စဉ်	ဓါတ်သတ္တု အမျိုးအစား	ထွက်ရှိသည့် ဒေသ	ထုတ်လုပ်မှု ပမာဏ	ထုတ်လုပ်မှု တန်ဖိုး (ကျပ်သန်း)
၁။	ရွှေ	-	-	-
၂။	ငွေ	-	-	-
၃။	ကြေး	-	-	-
၄။	ခဲ	-	-	-
၅။	အဖြိုက်နက်	-	-	-
၆။	စကျင်ကျောက်	-	-	-
၇။	ကျောက်မီးသွေး	ကြပ်စခန်း	၉၀	
၈။	ထုံးကျောက်	ပြည်ညောင်	၅၁၄၀၀	
၉။	ခနောက်စိမ်း	လယ်ပြင်	၅၆၀	
၁၀။	ရွှံ့ကျောက်	ပြည်ညောင်	၁၈၉၀၀	
<b>မြို့နယ်ချုပ်</b>			<b>၇၀၉၅၀</b>	

**(ခ) ကျောက်မျက်တူးဖော်ထုတ်လုပ်မှု**

၂၀၁၇ခုနှစ် ၊ ဧပြီမှ ၂၀၁၈ ခုနှစ် မတ်လကုန်အထိ အပိုင်း(၁)ပါ စာရင်းများ အတိုင်းသာဖြစ်ပါသည် ။

**စွမ်းအင်နှင့်လျှပ်စစ်ကဏ္ဍ**

၂၉။ သာစည်မြို့နယ်၏ စွမ်းအင်/လျှပ်စစ်ကဏ္ဍနှင့်ပတ်သက်သော အချက်အလက် များမှာ အောက်ပါအတိုင်း ဖြစ်ပါသည်-

**(က) ဓါတ်ဆီ/ဒီဇယ်အရောင်းဆိုင်**

စဉ်	မြို့နယ်	ဆိုင်အမည်	နိုင်ငံပိုင်	ပုဂ္ဂလိကပိုင်	၂၀၁၇-၁၈ ခုနှစ် ဖြေလမှစက်တင်ဘာအထိ	
					ဓါတ်ဆီ (စည်)	ဒီဇယ် (စည်)
၁	သာစည်	ဝေယံစတား (၁)		၁	၁၂၀	၈၅
၂	။	ဝေယံစတား (၂)		၁	၂၈၀	၁၀၀
၃	။	ကောင်းဇော်ဟိန်း		၁	၂၅၀	၅၀
၄	။	ရွှေနဂါး		၁	၂၀၀	၁၅၀
၅	။	ရွှေလှေခါး		၁	၂၅၀	၁၈၀
၆	။	ရမ်းရွှေတောင်		၁	၁၀၀	၇၅
၇	။	ကျော်ဆန်း		၁	၂၀၀	၁၀၀
၈	သာစည်	MOON SUN-1		၁	၁၅၀	၁၀၀
၉	။	MOON SUN -2		၁	၉၀	၆၀
၁၀	။	FAMOUS ENERGY		၁	၁၂၀	၅၀
၁၁	။	PETRO - 7		၁	၁၄၈	၁၂၀
၁၂	။	REGENCY		၁	၇၅	၅၀
၁၃	။	NEW STAR		၁	၁၀၀	၈၅
၁၄	။	ဖြူစင်		၁	၁၀၀	၈၀
၁၅	။	EVER SHINE		၁	၁၂၀	၈၀
၁၆	။	သရဖူ		၁	၁၂၀	၈၀
၁၇	။	Petro - k		၁	၉၀	၅၀
၁၈	။	ဟိန်းရာဇာ		၁	၆၀	၃၅
၁၉	။	Denko	-	၁	၆၀၀	၃၅၀
၂၀	။	သစ္စာဦး	-	၁	၁၅၀	၈၀
၂၁	။	ပါရမီ	-	၁	၅၀	၁၀
၂၂	။	ASIA ENERGY	-	၁	၇၅	၃၅
၂၃	။	ရွှေမျိုင်းဖြူ	-	၁	၈၀	၄၅

စဉ်	မြို့နယ်	ဆိုင်အမည်	နှိုင်းပိုင်း	ပုဂ္ဂလိကပိုင်	၂၀၁၇-၁၈ ခုနှစ် ဧပြီလမှစက်တင်ဘာအထိ	
					ဓါတ်ဆီ (စည်)	ဒီဇယ်ဆီ (စည်)
၂၄	။	သန်းသီတာ	-	၁	၁၆၀	၉၅
၂၅	။	မြဝတီ	-	၁	၁၂၀	၃၅
၂၆	။	ပန်းစံပယ်	-	၁	၁၈၀	၆၅
၂၇	။	ရွှေမင်းသူ	-	၁	၈၀	၅၀
၂၈	။	ရတနာလှိုင်	-	၁	၁၅၀	၂၀
မြို့နယ်ချုပ်		(၂၈)ဆိုဇ်		၂၈	၄၂၁၈	၂၃၁၅

**(ခ) သဘာဝဓါတ်ငွေ့အရောင်းဆိုင်များ**

၂၀၁၇ခုနှစ် ၊ ဧပြီမှ ၂၀၁၈ ခုနှစ် မတ်လကုန်အထိ အပိုင်း(၁)ပါစာရင်းများ အတိုင်းသာဖြစ်ပါသည်။ ။

**ပို့ဆောင်ရေးနှင့် လမ်းပန်းဆက်သွယ်ရေးလုပ်ငန်း**

၃၀။ သာစည်မြို့နယ်၏ ပို့ဆောင်ရေးနှင့် လမ်းပန်းဆက်သွယ်ရေး လုပ်ငန်းနှင့်ပတ်သက်သောအချက်အလက်များမှာ အောက်ပါအတိုင်း ဖြစ်ပါသည်-

**(က) လေကြောင်းလမ်း**

၂၀၁၇ခုနှစ် ၊ ဧပြီမှ ၂၀၁၈ ခုနှစ် မတ်လကုန်အထိ အပိုင်း(၁)ပါ စာရင်းများ အတိုင်းသာဖြစ်ပါသည်။ ။

**(ခ) ရေကြောင်းလမ်း**

၂၀၁၇ခုနှစ် ၊ ဧပြီမှ ၂၀၁၈ ခုနှစ် မတ်လကုန်အထိ အပိုင်း(၁)ပါ စာရင်းများ အတိုင်းသာဖြစ်ပါသည်။ ။

(ဂ) ရထားလမ်း နှင့်ဘူတာရုံများ

၂၀၁၇ခုနှစ် ၊ ဧပြီမှ ၂၀၁၈ ခုနှစ် မတ်လကုန်အထိ အပိုင်း(၁)ပါ စာရင်းများ အတိုင်းသာဖြစ်ပါသည်။ ။

(ဃ) ကားဂိတ်များ

စဉ်	မြို့နယ်	ကားဂိတ် အမည်	ပြေးဆွဲသည့် ခရီးစဉ်	ပြေးဆွဲ သည့်ယာဉ် အမျိုးအစား	ပြေးဆွဲ သည့်ယာဉ် စီးရေ
၁	သာစည်	ရွှေနဂါး	သာစည်-ထီလာ	Light Track	၄
၂	"	လှိုင်းပေါင်းစုံ	သာစည်-ထီလာ	Light Track	၆
၃	"	ရှမ်းမြေလတ်	သာစည်- တောင်ကြီး	မှန်လုံ	၂
၄	"	အောင်သူ	သာစည်- ရန်ကုန်	Express	၁
၅	"	အောင်စစ်ခိုင်	သာစည်- ရန်ကုန်	Express	၁
မြို့နယ်ချုပ်		(၅)လှိုင်း	-		၁၄

**ပြည်သူ့ဆောက်လုပ်ရေးလုပ်ငန်းများ**

၃၁။ ပြည်သူ့ဆောက်လုပ်ရေးလုပ်ငန်းများမှာ အောက်ပါ အတိုင်း ဖြစ်ပါသည်-

(က) ကားလမ်းများ

၂၀၁၇ခုနှစ် ၊ ဧပြီမှ ၂၀၁၈ ခုနှစ် မတ်လကုန်အထိ အပိုင်း(၁)ပါစာရင်းများ အတိုင်းသာဖြစ်ပါသည်။ ။

(ခ) မြို့နယ်ချင်းဆက်လမ်းများ

၂၀၁၇ခုနှစ် ၊ ဧပြီမှ ၂၀၁၈ ခုနှစ် မတ်လကုန်အထိ အပိုင်း(၁)ပါ စာရင်းများ အတိုင်းသာဖြစ်ပါသည်။ ။

(ဂ) တံတားများ

(၁) ပေ(၁၈၀)အထက်တံတားများ

၂၀၁၇ခုနှစ် ၊ ဧပြီမှ ၂၀၁၈ ခုနှစ် မတ်လကုန်အထိ အပိုင်း(၁)ပါစာရင်းများ အတိုင်းသာဖြစ်ပါသည် ။

(၂) ပေ(၁၈၀)အောက်တံတားများ

၂၀၁၇ခုနှစ် ၊ ဧပြီမှ ၂၀၁၈ ခုနှစ် မတ်လကုန်အထိ အပိုင်း(၁)ပါစာရင်းများ အတိုင်းသာဖြစ်ပါသည်

(ဃ) လမ်းတံတားသုံးစက်ကိရိယာများ

၂၀၁၇ခုနှစ်၊ဧပြီမှ၂၀၁၈ခုနှစ်မတ်လကုန်အထိအပိုင်း(၁) ပါ စာရင်းများ အတိုင်းသာဖြစ်ပါသည် ။

(င) လမ်း/တံတားအသုံးပြုခ ကောက်ခံသည့်လုပ်ငန်း

၂၀၁၇ခုနှစ်၊ဧပြီမှ၂၀၁၈ခုနှစ်မတ်လကုန်အထိအပိုင်း(၁)ပါ စာရင်းများ အတိုင်းသာဖြစ်ပါသည် ။

**ဟိုတယ်နှင့် ခရီးသွားလုပ်ငန်း**

၃၂။ သာစည်မြို့နယ်ရှိ ဟိုတယ်နှင့် ခရီးသွားလုပ်ငန်းနှင့်ပတ် သက်သော အချက်အလက်များမှာအောက်ပါအတိုင်းဖြစ်ပါသည်-

(က)ဟိုတယ်၊ မိုတယ်၊ အင်း၊ တည်းခိုခန်းစာရင်း

(၁) ဟိုတယ်

၂၀၁၇ခုနှစ် ၊ ဧပြီမှ ၂၀၁၈ ခုနှစ် မတ်လကုန်အထိ အပိုင်း(၁)ပါစာရင်းများ အတိုင်းသာဖြစ်ပါသည် ။

**(၂) မိုတယ်၊ အင်း၊ တည်းခိုခန်း**

၂၀၁၇ခုနှစ် ၊ ဧပြီမှ ၂၀၁၈ ခုနှစ် မတ်လကုန်အထိ အပိုင်း(၁)ပါစာရင်းများ အတိုင်းသာဖြစ်ပါသည် ။

**(ခ) ကမ်းခြေနှင့် အပန်းဖြေနေရာများ**

၂၀၁၇ခုနှစ်၊ဧပြီမှ၂၀၁၈ခုနှစ်မတ်လကုန်အထိအပိုင်း(၁) ပါ စာရင်းများ အတိုင်းသာဖြစ်ပါသည် ။

**သမဝါယမအသင်းများ**

၃၃။ ၂၀၁၇ခုနှစ်၊ဧပြီမှ၂၀၁၈ခုနှစ်မတ်လကုန်အထိအပိုင်း(၁)ပါ စာရင်းများ အတိုင်း သာဖြစ်ပါသည် ။

**စီးပွားရေးဆိုင်ရာ အခြေခံအဆောက်အအုံများ**

၃၄။သာစည်မြို့နယ်တွင်ရှိသောစီးပွားရေးဆိုင်ရာအခြေခံအဆောက် အအုံ များမှာ အောက်ပါအတိုင်း ဖြစ်ပါသည်-

**(က)ကုမ္ပဏီ၊ကုန်စည်ခိုင်၊ပွဲရုံ ၊ဈေးနှင့်ကုန်တိုက်များ**

**(၁) ကုမ္ပဏီများ**

၂၀၁၇ခုနှစ်၊ဧပြီမှ၂၀၁၈ခုနှစ်မတ်လကုန်အထိအပိုင်း(၁)ပါ စာရင်းများ အတိုင်းသာဖြစ်ပါသည် ။

**(၂) ကုန်စည်ခိုင်များ**

၂၀၁၇ခုနှစ်၊ဧပြီမှ၂၀၁၈ခုနှစ်မတ်လကုန်အထိအပိုင်း(၁)ပါ စာရင်းများ အတိုင်းသာဖြစ်ပါသည် ။

**(၃) ပွဲရုံများ**

၂၀၁၇ခုနှစ်၊ဧပြီမှ၂၀၁၈ခုနှစ်မတ်လကုန်အထိအပိုင်း(၁)ပါ စာရင်းများ အတိုင်းသာဖြစ်ပါသည် ။



**(၄) ဈေးများ**

၂၀၁၇ခုနှစ်၊ဧပြီမှ၂၀၁၈ခုနှစ်မတ်လကုန်အထိအပိုင်း(၁)ပါ စာရင်းများ အတိုင်းသာဖြစ်ပါသည်။ ။

**(၅) ကုန်တိုက်များ**

၂၀၁၇ခုနှစ်၊ဧပြီမှ၂၀၁၈ခုနှစ်မတ်လကုန်အထိအပိုင်း(၁)ပါ စာရင်းများ အတိုင်းသာဖြစ်ပါသည်။ ။

**(ခ) ဘဏ်များ**

၂၀၁၇ခုနှစ်၊ဧပြီမှ၂၀၁၈ခုနှစ်မတ်လကုန်အထိအပိုင်း(၁)ပါစာရင်းများအတိုင်းသာဖြစ်ပါသည်။ ။

**(ဂ) စတိုးဆိုင်နှင့်အရောင်းဆိုင်များ**

၂၀၁၇ခုနှစ်၊ဧပြီမှ၂၀၁၈ခုနှစ်မတ်လကုန်အထိအပိုင်း(၁)ပါစာရင်းများ အတိုင်းသာဖြစ်ပါသည်။ ။

**စည်ပင်သာယာရေးလုပ်ငန်းများ**

၃၅။ သာစည်မြို့နယ်၏စည်ပင်သာယာရေးလုပ်ငန်းများမှာ အောက်ပါအတိုင်း ဖြစ်ပါသည်-

**(က) ဈေးလုပ်ငန်း**

၂၀၁၇ခုနှစ်၊ဧပြီမှ၂၀၁၈ခုနှစ်မတ်လကုန်အထိအပိုင်း(၁)ပါ စာရင်းများ အတိုင်းသာဖြစ်ပါသည်။ ။

**(ခ) သောက်သုံးရေရရှိရေးလုပ်ငန်း**

၂၀၁၇ခုနှစ်၊ဧပြီမှ၂၀၁၈ခုနှစ်မတ်လကုန်အထိအပိုင်း(၁)ပါ စာရင်းများ အတိုင်းသာဖြစ်ပါသည်။ ။

**(ဂ) သန့်ရှင်းရေးလုပ်ငန်း**

၂၀၁၇ခုနှစ်၊ဧပြီမှ၂၀၁၈ခုနှစ်မတ်လကုန်အထိအပိုင်း(၁)ပါ စာရင်းများ အတိုင်းသာဖြစ်ပါသည်။ ။

(ဃ) လမ်း/တံတားလုပ်ငန်း

(၁) လမ်းလုပ်ငန်း

၂၀၁၇ခုနှစ်၊ဧပြီမှ၂၀၁၈ခုနှစ်မတ်လကုန်အထိ အပိုင်း(၁)ပါစာရင်းများ အတိုင်းသာဖြစ်ပါသည်။ ။

(၂) တံတားလုပ်ငန်း

၂၀၁၇ခုနှစ်၊ဧပြီမှ၂၀၁၈ခုနှစ်မတ်လကုန်အထိ အပိုင်း (၁)ပါစာရင်းများ အတိုင်းသာဖြစ်ပါသည်။ ။

(၃) လမ်းတံတားသုံးစက်ကိရိယာများ

၂၀၁၇ခုနှစ်၊ဧပြီမှ၂၀၁၈ခုနှစ်မတ်လကုန်အထိ အပိုင်း (၁)ပါစာရင်းများ အတိုင်းသာဖြစ်ပါသည်။ ။

**ပုံနှိပ်လုပ်ငန်းနှင့် မီဒီယာလုပ်ငန်းများ**

၃၆။ သာစည်မြို့နယ်တွင်ရှိသော ပုံနှိပ်တိုက်နှင့် မီဒီယာ လုပ်ငန်း များ မှာ အောက်ပါအတိုင်း ဖြစ်ပါသည်-

(က) ပုံနှိပ်လုပ်ငန်းနှင့် တေးသံသွင်း၊ ဇွဲဒီယို

၂၀၁၇ခုနှစ်၊ဧပြီမှ၂၀၁၈ခုနှစ်မတ်လကုန်အထိအပိုင်း(၁) ပါ စာရင်းများ အတိုင်းသာဖြစ်ပါသည်။ ။

(ခ) မီဒီယာလုပ်ငန်းများ

၂၀၁၇ခုနှစ်၊ဧပြီမှ၂၀၁၈ခုနှစ်မတ်လကုန်အထိအပိုင်း(၁) ပါ စာရင်းများ အတိုင်းသာဖြစ်ပါသည်။ ။

**ပြည်တွင်းအသားတင်ထုတ်လုပ်မှုနှင့်ဝန်ဆောင်မှုတန်ဖိုး**

၃၇။ သာစည်မြို့နယ်၏ ပြည်တွင်းအသားတင် ထုတ်လုပ်မှု နှင့် ဝန်ဆောင်မှုတန်ဖိုးကို အောက်ပါအတိုင်း ဖော်ပြအပ်ပါသည်-

စဉ်	အကြောင်းအရာ	၂၀၁၆-၂၀၁၇ အသားတင် ထုတ်လုပ်မှု	၂၀၁၇-၂၀၁၈ ရည်မှန်းချက် တန်ဖိုး	ကျပ်သန်းပေါင်း		
				၂၀၁၇-၂၀၁၈ ခုနှစ် ဆောင်ရွက်နိုင်မှု	တန်ဖိုး	အကောင်အထည်ဖော်နိုင်မှု
၁	ထုတ်လုပ်မှု တန်ဖိုး	၉၃၃၃၁.၄	၁၁၉၄၈၀.၅	၁၀၉၄၈၃.၄	၉၁.၆	၁၇.၃%
၂	ဝန်ဆောင်မှု	၂၉၆၂၈.၈	၂၅၄၈၁.၆	၃၂၄၆၇.၀	၁၂၇.၄	၉.၆%
၃	ကုန်သွယ်မှု တန်ဖိုး	၂၅၇၀၅.၇	၃၂၁၀၇.၇	၃၀၄၆၈.၂	၉၄.၉	၁၈.၅%
၄	အသားတင်ထုတ်လုပ်မှုနှင့်ဝန်ဆောင်မှု တန်ဖိုး	၁၄၈၆၆၅.၉	၁၇၇၀၆၉.၈	၁၇၂၄၁၈.၆	၉၇.၄	၁၆.၀%

**လူတစ်ဦးချင်းဝင်ငွေ**

၃၈။ သာစည်မြို့နယ်၏ တစ်ဦးချင်းဝင်ငွေကို အောက်ပါအတိုင်း ဖော်ပြအပ်ပါသည်-

စဉ်	၂၀၁၅-၁၆	၂၀၁၆-၂၀၁၇	၂၀၁၇-၂၀၁၈
၁	၈၉၁၂၅၆	၉၄၂၂၆၄	၁၁၄၀၈၇၄

အသက်မွေးဝမ်းကျောင်းလုပ်ငန်းအလိုက်အလုပ်လုပ်သူဦးရေ  
 ၃၉။ ၂၀၁၇ခုနှစ်၊ဧပြီမှ ၂၀၁၈ခုနှစ်မတ်လကုန်အထိအပိုင်း(၁)ပါစာရင်း  
 များ အတိုင်းသာဖြစ်ပါသည်။ ။

အလုပ်လုပ်နိုင်သူဦးရေနှင့် အလုပ်လက်မဲ့ဦးရေ

၄၀။ ၂၀၁၇ခုနှစ်၊ဧပြီမှ ၂၀၁၈ခုနှစ်မတ်လကုန်အထိအပိုင်း(၁)ပါ  
 စာရင်းများ အတိုင်းသာဖြစ်ပါသည်။ ။

**အခန်း(၇)**

**လူမှုရေးဆိုင်ရာအချက်အလက်များ**

**ပညာရေးကဏ္ဍ**

၄၁။ သာစည်မြို့နယ်တွင်ရှိသောပညာရေးဆိုင်ရာအချက်အလက်များမှာ  
 အောက်ပါအတိုင်းဖော်ပြအပ်ပါသည်-

(က) အဆင့်မြင့်ပညာ

၂၀၁၇ခုနှစ်၊ဧပြီမှ ၂၀၁၈ခုနှစ်မတ်လကုန်အထိအပိုင်း(၁)  
 ပါ စာရင်းများ အတိုင်းသာဖြစ်ပါသည်။ ။

(ခ) အခြေခံပညာ

(၁) အထကကျောင်းများ

စဉ်	ကျောင်းအမည်	တည်နေရာ	အကျယ်အဝန်း (ဧက)	ဆရာ/ဆရာမ ဦးရေ	ကျောင်းသား/သူ ဦးရေ	ဆရာနှင့် ကျောင်းသား အချိုး
၁	အထက(၁)	အမှတ်(၄)ရပ်ကွက်	၁၃.၄၅	၈၃	၂၈၅၀	၁:၃၄
၂	အထက(၂)	အမှတ်(၇)ရပ်ကွက်	၈.၂၁	၅၃	၁၆၄၀	၁:၃၁
၃	အထကဟံစား	ဟံစား	၉.၉၀	၃၃	၈၉၇	၁:၂၇
၄	အထကညောင်ရမ်း	ညောင်ရမ်းဈေး	၁၂.၈၄	၄၇	၁၃၀၂	၁:၂၈
၅	အထကမယ်ဇေလီကန်	မယ်ဇေလီကန်	၉.၂၇	၅၇	၁၆၈၇	၁:၂၈
၆	အထက၊တကစ(၂)	ယင်းမာပင်	၅.၀၀	၁၈	၁၆၃	၁:၉
၇	အထကမြေစို	မြေစို	၁၀.၀၅	၂၃	၃၉၆	၁:၁၇
၈	အထကသာဂရ	သာဂရ	၅.၄၇	၃၀	၇၅၅	၁:၂၅
၉	အထကယင်းမာပင်	ယင်းမာပင်	၁၀.၄၉	၅၂	၁၆၃၆	၁:၃၁

စဉ်	ကျောင်းအမည်	တည်နေရာ	အကျယ်အဝန်း (ဧက)	ဆရာ/ဆရာမ ဦးရေ	ကျောင်းသား/သူ ဦးရေ	ဆရာနှင့် ကျောင်းသား အချိုး
၁၀	အထကရွှေလှုံ	ရွှေလှုံ	၅.၆၃	၂၅	၅၅၀	၁:၂၂
၁၁	အထက ရွှေတုပ်ကုန်း	ရွှေတုပ်ကုန်း	၆.၆၇	၂၅	၆၃၄	၁:၂၅
၁၂	အထကပြည်ညောင်(ကား)	ပြည်ညောင်(ကား)	၂.၀၁	၃၀	၉၀၀	၁:၃၀
၁၃	အထက တမာကုန်း	တမာကုန်း	၇.၀၀	၂၃	၂၆၈	၁:၁၂
<b>မြို့နယ်ချုပ်</b>		<b>(၁၃)ကျောင်း</b>	<b>၁၀၅.၉၉</b>	<b>၄၉၉</b>	<b>၁၃၆၇၈</b>	<b>၁:၂၇</b>

(၂) အထက်တန်းကျောင်းခွဲ ကျောင်းများ

စဉ်	ကျောင်းအမည်	တည်နေရာ	အကျယ်အဝန်း (ဧက)	ဆရာ/ဆရာမ ဦးရေ	ကျောင်းသား/သူ ဦးရေ	ဆရာနှင့် ကျောင်းသား အချိုး
၁	အထက(ခွဲ)ရွာကြီး	ရွာကြီးရွာ	၃.၈၄	၂၆	၆၅၃	၁:၂၅
၂	အထက(ခွဲ)ကန်ရှည်	ကန်ရှည်	၃.၂၂	၁၈	၂၇၆	၁:၁၅
၃	အထက(ခွဲ)ဘုရားငါးဆူ	ဘုရားငါးဆူ	၅.၄၄	၃၃	၄၅၇	၁:၁၄
၄	အထက(ခွဲ)ပေါက်စော	ပေါက်စောရွာ	၇.၈၀	၂၈	၈၄၅	၁:၃၀
၅	အထက(ခွဲ)ဟင်းခွက်အိုင်	ဟင်းခွက်အိုင်ရွာ	၁.၂၂	၂၁	၄၁၁	၁:၂၀
<b>မြို့နယ်ချုပ်</b>		<b>(၅)ကျောင်း</b>	<b>၂၁.၅၂</b>	<b>၁၂၆</b>	<b>၂၆၄၂</b>	<b>၁:၂၁</b>

(၃) အလကကျောင်းများ

စဉ်	ကျောင်းအမည်	တည်နေရာ	အကျယ်အဝန်း (ဧက)	ဆရာ/ဆရာမ ဦးရေ	ကျောင်းသား/သူ ဦးရေ	ဆရာနှင့် ကျောင်းသား အချိုး
၁	အလက အုတ်တွင်း	အုတ်တွင်းရွာ	၂.၅၀	၁၂	၃၀၄	၁:၂၆
၂	အလက မြောင်းဦး	မြောင်းဦးရွာ	၄.၀၀	၁၈	၅၁၈	၁:၂၉
၃	အလက အလယ်ကန်	အလယ်ကန်ရွာ	၂.၂၅	၁၄	၃၇၂	၁:၂၇

၂၆

စဉ်	ကျောင်း	တည်နေရာ	အကျယ်	ဆရာ/ဆရာမ	ကျောင်းသား	ဆရာနှင့်
-----	---------	---------	-------	----------	------------	----------

	အမည်		ယံ အဝန်း (ဧက)	ဆရာမ ဦးရေ	သား/ သူ ဦးရေ	ကျောင်းသား အချိုး
၄	အလက မရွေး	မရွေးကျေးရွာ	၂.၅၆	၁၂	၁၉၆	၁:၁၆
၅	အလက သဲကုန်း	သဲကုန်းကျေးရွာ	၂.၁၀	၁၂	၁၆၈	၁:၁၄
၆	အလက သပြေဝ	သပြေဝကျေးရွာ	၄.၅၀	၁၅	၂၇၄	၁:၁၈
၇	အလက ကြာဘက်ကုန်း	ကြာဘက်ကုန်းရွာ	၂.၀၀	၁၅	၄၀၀	၁:၂၇
၈	အလက ရောက်ရိုး	ရောက်ရိုးကျေးရွာ	၁.၁၂	၁၀	၁၇၉	၁:၁၁
၉	အလက ထနောင်းကန်(မ)	ထနောင်းကန်ရွာ	၂.၃၀	၁၂	၃၁၁	၁:၂၆
၁၀	အလက နွားထိုး	နွားထိုး	၀.၆၂	၉	၁၉၅	၁:၂၂
၁၁	အလက ကန်ဖြူ	ကန်ဖြူ	၀.၆၀	၉	၁၈၇	၁:၂၀
၁၂	အလက သက္ကယ်ဒိတ်	သက္ကယ်ဒိတ်	၂.၄၀	၉	၂၀၄	၁:၂၃
၁၃	အလက မျက်နီကျင်း	မျက်နီကျင်း	၁.၂၉	၉	၁၉၂	၁:၂၁
	<b>မြို့နယ်ချုပ်</b>	<b>(၁၃)ကျောင်း</b>	<b>၂၈.၂၄</b>	<b>၁၅၆</b>	<b>၃၅၀၀</b>	<b>၁:၂၂</b>

(၄) အလကကျောင်းခွဲများ

စဉ်	ကျောင်း အမည်	တည်နေရာ	အကျယ် အဝန်း (ဧက)	ဆရာ/ ဆရာမ ဦးရေ	ကျောင်း သား/ သူ ဦးရေ	ဆရာနှင့် ကျောင်းသား အချိုး
၁	လခွဲမီးရထား	အမှတ်(၂)ရပ်ကွက်	၀.၈၉	၁၅	၃၀၇	၁:၂၃
၂	လခွဲကွမ်းခြံရိုး	ကွမ်းခြံရိုးကျေးရွာ	၀.၇၈	၁၀	၁၅၀	၁:၁၇
၃	လခွဲကုက္ကိုပေါက်	ကုက္ကိုပေါက်ရွာ	၁.၅၆	၉	၃၀၇	၁:၃၆
၄	လခွဲကြက်မောက်	ကြက်မောက်	၃.၅၂	၁၀	၂၇၉	၁:၂၆
၅	လခွဲ ဘွဲ့ခြား	ဘွဲ့ခြားကျေးရွာ	၀.၈၉	၁၁	၃၀၂	၁:၁၄
၆	လခွဲ ဇောင်း	ဇောင်းကျေးရွာ	၀.၉၅	၁၀	၁၀၆	၁:၁၀
၇	လခွဲ မြိုင်သာ	မြိုင်သာကျေးရွာ	၀.၉၅	၁၀	၁၆၂	၁:၁၈
၈	လခွဲ အင်းကနက်	အင်းကနက်ကျေးရွာ	၁.၂၇	၉	၁၂၅	၁:၁၃

၂၇

စဉ်	ကျောင်း အမည်	တည်နေရာ	အကျယ် အဝန်း	ဆရာ/ ဆရာမ ဦးရေ	ကျောင်း သား/ သူ ဦးရေ	ဆရာနှင့် ကျောင်းသား အချိုး
-----	-----------------	---------	----------------	----------------------	----------------------------	----------------------------------

			(ဧက)			
၉	လခွဲ မောင်းမဆည်	မောင်းမဆည်ရွာ	၂.၇၀	၁၀	၂၃၇	၁:၁၄
၁၀	လခွဲ ရေတွင်းကြီး	အုတ်တွင်းကျေးရွာ	၂.၄၀	၇	၁၄၇	၁:၂၀
၁၁	လခွဲ သန်းတော	သန်းတောကျေးရွာ	၀.၇၄	၁၁	၃၅၇	၁:၂၁
၁၂	လခွဲ မုံပင်	မုံပင်ကျေးရွာ	၀.၆၅	၁၁	၂၅၇	၁:၂၃
၁၃	လခွဲမြင်းခြံ	မြင်းခြံကျေးရွာ	၁.၆၇	၁၁	၁၇၄	၁:၁၉
၁၄	လခွဲ မကျီးရိုး	မကျီးရိုးကျေးရွာ	၀.၁၅	၁၁	၂၂၈	၁:၂၂
၁၅	လခွဲ ညောင်ကုန်း(မ)	ညောင်ကုန်းကျေးရွာ	၂.၀၀	၈	၁၄၁	၁:၁၄
၁၆	လခွဲ ရေပေါင်းစုံ	ရေပေါင်းစုံကျေးရွာ	၃.၃၃	၁၂	၃၈၁	၁:၂၅
၁၇	လခွဲ ဆင်တောင်	ဆင်တောင်ကျေးရွာ	၄.၉၉	၁၀	၂၃၈	၁:၂၁
၁၈	လခွဲတောင်ပူစာ	တောင်ပူစာ	၁.၀၀	၉	၂၄၈	၁:၂၈
၁၉	ထနောင်းကုန်း(တ)	ထနောင်းကုန်း	၂.၂၁	၉	၂၉၀	၁:၃၂
၂၀	လခွဲ လယ်ပြင်	လယ်ပြင်	၁.၃၀	၉	၂၇၂	၁:၃၀
၂၁	လခွဲ ကူပြင်	ကူပြင်	၃.၀၀	၈	၁၀၅	၁:၁၃
၂၂	လခွဲမြင်းဒိုက်	မြင်းဒိုက်	၀.၂၅	၈	၈၀	၁:၁၀
၂၃	လခွဲ ပင်မုန်း	ပင်မုန်း	၀.၄၃	၈	၁၀၇	၁:၁၃
၂၄	လခွဲ ကြပ်စခန်း	ကြပ်စခန်း	၀.၂၈	၉	၂၆၃	၁:၂၉
	<b>စုစုပေါင်း</b>	<b>(၂၄)ကျောင်း</b>	-	<b>၂၄၀</b>	<b>၄၆၅၉</b>	<b>၁:၁၉</b>

(၅) မူလတန်းလွန်ကျောင်းများ

စဉ်	မြို့နယ်	ကျောင်း အရေအတွက်	ဆရာ/ ဆရာမ ဦးရေ	ကျောင်း သား/ သူ ဦးရေ	ဆရာနှင့်ကျောင်း သား အချိုး
၁	သာစည်	၃၀	၁၈၄	၄၄၃၀	၁:၂၄
	<b>စုစုပေါင်း</b>	<b>၃၀</b>	<b>၁၈၄</b>	<b>၄၄၃၀</b>	<b>၁:၂၄</b>

၂၈

(၃) အမက ကျောင်းများ

စဉ်	မြို့နယ်	ကျောင်း အရေအတွက်	ဆရာ/ ဆရာမ ဦးရေ	ကျောင်း သား/ သူ	ဆရာနှင့်ကျောင်း သား အချိုး
-----	----------	---------------------	-------------------	--------------------	-------------------------------

				ဦးရေ	
၁	သာစည်	၁၂၅	၆၆၄	၈၈၀၃	၁:၁၃
စုစုပေါင်း:		၁၂၅	၆၆၄	၈၈၀၃	၁:၁၃

(ဂ) မူလတန်းကြိုကျောင်း:

၂၀၁၇ခုနှစ်၊ဧပြီမှ ၂၀၁၈ခုနှစ်မတ်လကုန်အထိအပိုင်း(၁)ပါစာရင်းများ အတိုင်းသာဖြစ်ပါသည်။ ။

(ဃ)ဘုန်းတော်ကြီးသင် ပညာရေးကျောင်း:

စဉ်	ကျောင်းအမည်	တည်နေရာ	ဆရာ/ဆရာမဦးရေ	ကျောင်းသား/သူဦးရေ	အချိုး
၁	ရွှေစည်ပရဟိတ	အမှတ်(၇)ရပ်ကွက်	၈	၁၃၇	၁:၁၇
၂	လှိုင်းတက်	လှိုင်းတက်ကျေးရွာ	၁၀	၂၁၁	၁:၂၈
၃	ဝမ်းသာရွှေ	ဝမ်းသာကျေးရွာ	၇	၄၄	၁:၁၁
၄	ရွှေမဏ္ဍိုင်	ဟံဇားကျေးရွာ	၄	၂၃	၁:၆
၅	ဟံဇား(ရှေ့)	ဟံဇားကျေးရွာ	၁၆	၁၂၁	၁:၈
၆	ပထမ(လွန်းထိုး)	လယ်ပြင်ကျေးရွာ	၅	၈၇	၁:၁၇
မြို့နယ်ချုပ်		(၆)ကျောင်း	၅၀	၆၂၃	၁:၁၃

၂၉

(င)ကျောင်းနေအရွယ်ကလေးများ ကျောင်းအပ်နှံမှု

စဉ်	မြို့နယ်	(၅)နှစ်ပြည့်ကလေး	ကျောင်းအပ်နှံမှု	ကျောင်း
-----	----------	------------------	------------------	---------



	ယ်	ကျား	မ	ပေါင်း	ကျား	မ	ပေါင်း	အပ် နှံ မှု %
၁	သာစည်	၁၉၁၀	၁၉၀၀	၃၈၁၀	၁၉၁၀	၁၉၀၀	၃၈၁၀	၁၀၀.၀၀

(စ) တက္ကသိုလ်ဝင်တန်း အောင်မြင်မှု

စဉ်	မြို့နယ်	၂၀၁၇-၂၀၁၈ခုနှစ်				၂၀၁၈ခုနှစ်၊ ဧပြီမှစက်တင်ဘာလ အထိ			
		စာရင်းရှိ	ပြေဆို	အောင်မြင်	%	စာရင်းရှိ	ပြေဆို	အောင်မြင်	%
၁	သာစည်	၃၁၀	၂၉၀၂	၉၃၇	၃၂.၂၅	-	-	-	-

(ဆ) စာတတ်မြောက်မှု ရာနှုန်း

စဉ်	မြို့နယ်	မြို့နယ်လူဦးရေ	(၁၅)နှစ်အထက် လူဦးရေ	စာတတ်မြောက်ဦးရေ	စာတတ်မြောက်မှုနှုန်း
၁	သာစည်	၂၀၂၅၉၆	၁၆၄၇၅၈	၁၉၂၀၆၁	၁၁၆.၅၇
	မြို့နယ် ချုပ်	၂၀၂၅၉၆	၁၆၄၇၅၈	၁၉၂၀၆၁	၁၁၆.၅၇

(ဇ) သင်ကြားမှု၊ သင်ယူမှု၊ အထောက်အကူပြု

စာသင်ခန်းများ ဖွင့်လှစ်နိုင်မှု အခြေအနေ

(၁) အထက ကျောင်းများ

စဉ်	မြို့နယ်	အထက်တန်းကျောင်း					
		စာရင်း ရှု	Media တပ်ပြီး	3PLT တပ်ပြီး	2PLT တပ်ပြီး	1PLT တပ်ပြီး	ပေါင်း
၁	သာစည်	၁၃	၃	၁၀	-	-	၁၃
	မြို့နယ်ချုပ်	၁၃	၃	၁၀	-	-	၁၃

(၂) အလက ကျောင်းများ

စဉ်	မြို့နယ်	အလယ်တန်းကျောင်း					
		စာရင်း ရှု	Media တပ်ပြီး	3PLT တပ်ပြီး	2PLT တပ်ပြီး	1PLT တပ်ပြီး	ပေါင်း
၁	သာစည်	၁၃	-	၇	၂	၄	၁၃
	မြို့နယ်ချုပ်	၁၃	-	၇	၂	၄	၁၃

(၃) အမက ကျောင်းများ

စဉ်	မြို့နယ်	မူလတန်းကျောင်း					
		စာရင်း ရှု	Media တပ်ပြီး	3PLT တပ်ပြီး	2PLT တပ်ပြီး	1PLT တပ်ပြီး	ပေါင်း
၁	သာစည်	၁၇၉	-	-	၂၄	၁၅၅	၁၇၉
	မြို့နယ်ချုပ်	၁၇၉	-	-	၂၄	၁၅၅	၁၇၉

(ဈ) စာကြည့်တိုက်များ ဖွင့်လှစ်နိုင်မှု

၂၀၁၇ခုနှစ်၊ဧပြီမှ ၂၀၁၈ခုနှစ်မတ်လကုန်အထိအပိုင်း (၁)ပါစာရင်းများ အတိုင်းသာဖြစ်ပါသည်။ ။

ကျန်းမာရေးကဏ္ဍ

၄၂။ သာစည်မြို့နယ်၏ ကျန်းမာရေးကဏ္ဍဆိုင်ရာ အချက်အလက်များမှာ အောက်ပါအတိုင်းဖြစ်ပါသည်-

(က) ဆေးရုံများ

၂၀၁၇ခုနှစ်၊ဧပြီမှ ၂၀၁၈ခုနှစ်မတ်လကုန်အထိအပိုင်း (၁)  
ပါ စာရင်းများ အတိုင်းသာဖြစ်ပါသည်။ ။

(ခ) ဆေးပေးခန်းများ

၂၀၁၇ခုနှစ်၊ဧပြီမှ ၂၀၁၈ခုနှစ်မတ်လကုန်အထိအပိုင်း (၁)  
ပါ စာရင်းများ အတိုင်းသာဖြစ်ပါသည်။ ။

(ဂ) ကျေးလက်ကျန်းမာရေးဌာန/ဌာနခွဲ

၂၀၁၇ခုနှစ်၊ဧပြီမှ ၂၀၁၈ခုနှစ်မတ်လကုန်အထိအပိုင်း (၁)  
ပါ စာရင်းများ အတိုင်းသာဖြစ်ပါသည်။ ။

(ဃ) ကျန်းမာရေးစောင့်ရှောက်မှု

စဉ်	မြို့နယ်	လူဦးရေ	ဆရာဝန်မှကျန်းမာရေးစောင့်ရှောက်မှုနှုန်း		သူနာပြုမှကျန်းမာရေးစောင့်ရှောက်မှုနှုန်း		လ/ထကျန်းမာရေးမှူးမှကျန်းမာရေးစောင့်ရှောက်မှုနှုန်း	
			ဆရာဝန်ဦးရေ	ဆရာဝန်နှင့်လူဦးရေ အချိုး	သူနာပြုဦးရေ	သူနာပြုနှင့်လူဦးရေ အချိုး	လ/ထကျန်းမာရေးမှူးဦးရေ	လ/ထကျန်းမာရေးမှူးနှင့်လူဦးရေ အချိုး
၁	သာစည်	၂၀၂၅၉၆	၁၃	၁၈၆၆:၁	၂၁	၂၄၅၆:၁	၆	၅၅၂:၁
	မြို့နယ်ချုပ်	၂၀၂၅၉၆	၁၃	၁၈၆၆:၁	၂၁	၂၄၅၆:၁	၆	၅၅၂:၁

၃၂

(င) ဒေသတွင်းအများဆုံးဖြစ်တတ်သောရောဂါများ

စဉ်	မြို့နယ်	ရောဂါအမျိုးအစား									
		ငှက်ဖျား		ဝမ်းလျှော		တီဘီ		ဝမ်းကိုက်		အသည်းရောင်	
		ဖြစ်	ဆေး	ဖြစ်	ဆေး	ဖြစ်	ဆေး	ဖြစ်	ဆေး	ဖြစ်	ဆေး
၁	သာစည်	၃	-	၁၄၂၅	-	၁၂၇	-	၂၅၀	-	-	-

မြို့နယ်ချုပ်	၃	-	၁၄၂၅	-	၁၂၇	-	၂၅၀	-	-	-
---------------	---	---	------	---	-----	---	-----	---	---	---

(စ) HIV/AIDS - ရောဂါ ဖြစ်ပွား/ သေဆုံးဦးရေ

စဉ်	မြို့နယ်	၂၀၁၇-၂၀၁၈		၂၀၁၈ခုနှစ်၊ ဧပြီလမှ စက်တင်ဘာလအထိ	
		ဖြစ်	သေ	ဖြစ်	သေ
၁	သာစည်	၅	-	-	-
မြို့နယ်ချုပ်		-	-	-	-

(ဆ) ကျန်းမာရေးဆိုင်ရာ ညွှန်းကိန်းများ

စဉ်	မြို့နယ်	မိခင်ဦးရေ	ကလေးဦးရေ	လူ(၁၀၀၀)လျှင်			
				မွေးနှုန်း	မိခင်သေနှုန်း	မွေးကင်းစကလေးသေနှုန်း	ကိုယ်ဝန်ချက်နှုန်း
၁	သာစည်	၄၀၄၄	၃၇၈၂	၉.၀	၁.၂	၇.၈	၃.၂%
မြို့နယ်ချုပ်		၄၀၄၄	၃၇၈၂	၉.၀	၁.၂	၇.၈	၃.၂%

၃၃

လူမှုရေးအသင်းအဖွဲ့များ

၄၃။ သာစည်မြို့နယ်ရှိလူမှုရေးအသင်းအဖွဲ့များဆိုင်ရာ အချက်အလက်များမှာ အောက်ပါအတိုင်းဖြစ်ပါသည်-

(က) INGO

၂၀၁၇ခုနှစ်၊ဧပြီမှ ၂၀၁၈ခုနှစ်မတ်လကုန်အထိအပိုင်း(၁)  
ပါ စာရင်းများ အတိုင်းသာဖြစ်ပါသည်။

(ခ) NGO (ဦးရေ )

၂၀၁၇ခုနှစ်၊ဧပြီမှ ၂၀၁၈ခုနှစ်မတ်လကုန်အထိအပိုင်း(၁)  
ပါ စာရင်းများ အတိုင်းသာဖြစ်ပါသည်။

(ဂ) အသင်းအဖွဲ့များ

၂၀၁၇ခုနှစ်၊ဧပြီမှ ၂၀၁၈ခုနှစ်မတ်လကုန်အထိအပိုင်း(၁)  
ပါ စာရင်းများ အတိုင်းသာဖြစ်ပါသည်။

**အားကစားနှင့် ဖျော်ဖြေရေးလုပ်ငန်းများ**

၄၄။

၂၀၁၇ခုနှစ်၊ဧပြီမှ ၂၀၁၈ခုနှစ်မတ်လကုန်အထိအပိုင်း(၁)ပါစာရင်းများ  
အတိုင်းသာဖြစ်ပါသည်။

**အခန်း(၈)**

**ဘာသာရေးဆိုင်ရာအချက်အလက်များ**

**ဗုဒ္ဓဘာသာဆိုင်ရာ အဆောက်အဦများနှင့် သာသနာဝင်ပုဂ္ဂိုလ်များ**

၄၅။

သာစည်မြို့နယ်ရှိဗုဒ္ဓဘာသာဆိုင်ရာအဆောက်အဦများနှင့်သာသနာဝင်  
ပုဂ္ဂိုလ်များဆိုင်ရာအချက်အလက်များအားအောက်ပါအတိုင်းဖော်ပြအပ်ပါ  
သည်-

၃၄

(က) သာသနိကအဆောက်အဦများ

၂၀၁၇ခုနှစ်၊ဧပြီမှ ၂၀၁၈ခုနှစ်မတ်လကုန်အထိအပိုင်း(၁)  
ပါ စာရင်းများ အတိုင်းသာဖြစ်ပါသည်။

**(ခ) ရဟန်းသံဃာနှင့်သီလရှင်များ**

၂၀၁၇ခုနှစ်၊ဧပြီမှ ၂၀၁၈ခုနှစ်မတ်လကုန်အထိအပိုင်း(၁)

ပါ စာရင်းများ အတိုင်းသာဖြစ်ပါသည်။ ။

**(ဂ) ထင်ရှားသည့်ဘုရား၊စေတီနှင့်ပုထိုးများ**

၂၀၁၇ခုနှစ်၊ဧပြီမှ ၂၀၁၈ခုနှစ်မတ်လကုန်အထိအပိုင်း(၁)

ပါ စာရင်းများ အတိုင်းသာဖြစ်ပါသည်။ ။

**(ဃ) ထင်ရှားသည့်ဘုန်းတော်ကြီးကျောင်းများ**

၂၀၁၇ခုနှစ်၊ဧပြီမှ ၂၀၁၈ခုနှစ်မတ်လကုန်အထိအပိုင်း(၁)

ပါ စာရင်းများ အတိုင်းသာဖြစ်ပါသည်။ ။

**အခြားဘာသာရေးအဆောက်အဦများ**

၄၆။

၂၀၁၇ခုနှစ်၊ဧပြီမှ ၂၀၁၈ခုနှစ်မတ်လကုန်အထိအပိုင်း(၁)ပါစာရင်းများ အတိုင်းသာဖြစ်ပါသည်။ ။

**သမိုင်းဝင် ထင်ရှားသောအဆောက်အဦနှင့် နေရာများ**

၄၇။

၂၀၁၇ခုနှစ်၊ဧပြီမှ ၂၀၁၈ခုနှစ်မတ်လကုန်အထိအပိုင်း(၁)ပါစာရင်းများ အတိုင်း သာဖြစ်ပါသည်။ ။

**ဒေသဖွံ့ဖြိုးရေးလုပ်ငန်းများ ဆောင်ရွက်နိုင်မှုအခြေအနေ**

၄၈။ သာစည်မြို့နယ်၏ ဒေသဖွံ့ဖြိုးရေးလုပ်ငန်းများ ဆောင်ရွက်မှု အခြေအနေမှာ အောက်ပါအတိုင်းဖြစ်ပါသည်။

**(က) ကျေးလက်ဒေသဖွံ့ဖြိုးတိုးတက်ရေးဦးစီးဌာနမှ ဆောင်ရွက်သည့် လုပ်ငန်းများ**

**(၁) မြို့-ကျေးလက်၊ ကျေးရွာချင်းဆက်လမ်းများ**

၂၀၁၇ခုနှစ်၊ဧပြီမှ ၂၀၁၈ခုနှစ်မတ်လကုန်အထိအပိုင်း(၁) ပါ စာရင်းများ အတိုင်းသာဖြစ်ပါသည်။ ။

**(၂) တံတားများ**

၂၀၁၇ခုနှစ်၊ဧပြီမှ ၂၀၁၈ခုနှစ်မတ်လကုန်အထိအပိုင်း(၁) ပါ စာရင်းများ အတိုင်းသာဖြစ်ပါသည်။ ။

**(၃) သောက်သုံးရေရရှိရေးလုပ်ငန်း**

၂၀၁၇ခုနှစ်၊ဧပြီမှ ၂၀၁၈ခုနှစ်မတ်လကုန်အထိအပိုင်း(၁)ပါစာရင်းများ အတိုင်းသာဖြစ်ပါသည်။ ။

**(၄) လျှပ်စစ်မီးလင်းရေးလုပ်ငန်း**

၂၀၁၇ခုနှစ်၊ဧပြီမှ ၂၀၁၈ခုနှစ်မတ်လကုန်အထိအပိုင်း(၁)ပါ စာရင်းများအတိုင်းသာဖြစ်ပါသည်။ ။

**(၅) မြစ်မ်းရောင်ကျေးရွာစီမံကိန်းလုပ်ငန်း**

၂၀၁၇ခုနှစ်၊ဧပြီမှ ၂၀၁၈ခုနှစ်မတ်လကုန်အထိအပိုင်း(၁) ပါ စာရင်းများ အတိုင်းသာဖြစ်ပါသည်။ ။

**(၆) ကျေးလက်အိမ်ယာဖွံ့ဖြိုးရေးလုပ်ငန်း**

၂၀၁၇ခုနှစ်၊ဧပြီမှ ၂၀၁၈ခုနှစ်မတ်လကုန်အထိအပိုင်း(၁)ပါစာရင်းများ အတိုင်းသာဖြစ်ပါသည်။ ။

**(၇) ကျေးလက်အိမ်သာလုပ်ငန်း**

၂၀၁၇ခုနှစ်၊ဧပြီမှ ၂၀၁၈ခုနှစ်မတ်လကုန်အထိအပိုင်း(၁)ပါစာရင်းများ အတိုင်းသာဖြစ်ပါသည်။ ။

(ခ)

**အစိုးရနှင့်ပြည်သူ့ဆောင်ရွက်သည့်ဒေသဖွံ့ဖြိုးရေးလုပ်ငန်းများ**

၂၀၁၇ခုနှစ်၊ဧပြီမှ ၂၀၁၈ခုနှစ်မတ်လကုန်အထိအပိုင်း(၁)ပါစာရင်းများအတိုင်းသာဖြစ်ပါသည်။ ။

၄၉။ မြို့ပြစီမံကိန်း (Town Plan) နှစ်(၃၀) အတွက် မြေအသုံးချမှုဆိုင်ရာ လျာထားချက်ဖြစ်သည့်မြေသည် အစိုးရမှ စီမံခန့်ခွဲပိုင်ခွင့်ရှိသော မြေအမျိုးအစား ဖြစ်ပါသည်။ ။ မြေဧရိယာပေါ်တွင် ဆောင်ရွက်ရန်အခြေအနေမှာ ၂၀၁၇ခုနှစ်၊ ဧပြီမှ ၂၀၁၈ခုနှစ် မတ်လကုန်အထိ အပိုင်း (၁)ပါ စာရင်းများအတိုင်းသာ ဖြစ်ပါသည်။ ။

**အခန်း(၁၀)**

**အထွေထွေ**

၅၀။ အခြားတင်ပြလိုသောအချက်များ မရှိပါ။

**နိဂုံး**

၅၁။

၂၀၁၇ခုနှစ်၊ဧပြီမှ ၂၀၁၈ခုနှစ်မတ်လကုန်အထိအပိုင်း(၁)ပါစာရင်းများအတိုင်းသာဖြစ်ပါသည်။ ။

မြို့နယ်အထွေထွေအုပ်ချုပ်ရေးဦးစီးဌာန  
သာစည်မြို့နယ် ၊ သာစည်မြို့



ရက်စွဲ၊ ၂၀၁၉ ခုနှစ်၊ ဖေဖော်ဝါရီ လ ( )ရက်