

# DAS NATIONALE WANDERWEGENETZ THE NATIONAL NETWORK OF FOOTPATHS

- **Eislék Pfad / Eislék path** | Kautenbach - Goebelsmühle | **23 km**
- **Our Pfad / Our path** | Weiswampach - Ouren - Vianden - Diekirch | **58 km**
- **Préizerdaul Pfad / Préizerdaul path** | Arsdorf - Bettborn - Ettelbruck | **31 km**
- **Attert Pfad / Attert path** | Martelange - Redange - Useldange - Mersch | **52 km**
- **Maurice Cosyn** | Gilsdorf - Beaufort - Echternach | **30 km**
- **Mëllerdall Pfad / Mëllerdall path** | Dommeldange (Luxembourg) - Echternach | **45 km**
- **Der Bergarbeiter / of the minerworkers** | Pétange - Rodange - Differdange | **29 km**
- **Schengen - Hellange** | Schengen - Hellange | **24 km**
- **Clervaux - Our** | Clervaux - Our | **15 km**
- **Wiltz Pfad / Wiltz path** | Goebelsmühle - Wiltz | **17 km**
- **Mamer Pfad / Mamer path** | Mamer - Kopstal - Mersch | **22 km**
- **Fred Welter** | Scheidgen - Berdorf - Consdorf | **23 km**
- **Nord Pfad / North path** | Weiswampach - Diekirch | **65 km**
- **Victor Hugo** | Ettelbruck - Brandenburg - Vianden | **24 km**
- **Alzette Pfad / Alzette path** | Dommeldange (Luxembourg) - Mersch | **23 km**
- **Süd Pfad / South path** | Rodange - Hellange | **68 km**
- **Panorama Pfad / Panorama path** | Troisvierges - Wiltz | **42 km**
- **Charles Mathieu** | Esch-sur-Sûre - Wiltz - Vianden | **42 km**
- **Obersauer Pfad / Upper-Sûre path** | Ettelbruck - Martelange | **68 km**
- **Pfad der 7 Schlösser / 7 Castles path** | Gaichel - Steinfort - Mersch | **37 km**
- **Kleine Schweiz / Little Switzerland** | Mersch - Larochette - Beaufort | **27 km**
- **Untersauer Pfad / Lower-Sûre path** | Echternach - Wasserbillig | **23 km**
- **Moselle Pfad / Moselle path** | Wasserbillig - Schengen | **55 km**
- **Süd Pfad / South path** | Luxembourg - Dudelange | **32 km**
- **Obersauer Stausee Pfad / Upper-Sûre lake path** | **42 km**

## NÜTZLICHE ADRESSEN / USEFUL ADDRESSES

### Office National du Tourisme

BP 1001 • L-1010 Luxembourg • Tel.: (+352) 42 82 82-1 • Fax: (+352) 42 82 82-38  
www.visitluxembourg.lu • E-mail: info@visitluxembourg.lu

### ORTAL (Office Régional du Tourisme des Ardennes Luxembourgeoises)

8, avenue Nicolas Kreins • B.P. 76 • L-9501 Wiltz • Tel.: (+352) 26 95 05 66 • Fax: (+352) 26 95 05 66 66  
E-mail: info@ortal.lu • www.ardennes-lux.lu

### S.I. Wiltz

Château de Wiltz • L-9516 Wiltz • Tel.: (+352) 95 74 44 • Fax.: (+352) 95 75 56  
E-mail: siwiltz@pt.lu

### Luxembourg Tourist Office

Sicilian House • Sicilian Avenue • London WC1A 2QH • Tel.: (+44) 20 7434 2800  
E-mail: tourism@luxembourg.co.uk • www.luxembourg.co.uk

### Luxemburgische Botschaft - Abteilung Tourismus

Klingelhöfer Strasse 7 • D-10785 Berlin • Tel.: (+49) 30 257577-3 • Fax: (+49) 30 257577-55  
E-mail: info@visitluxembourg.de

Wanderkarten (R1-R10) kann man bestellen bei:  
Rambling maps (R1-R10) can be ordered from the:  
Administration du cadastre et de la topographie  
www.act.etat.lu

Téléphone: (+352) 44 901-1 • Fax: (+352) 44 901-288



Nationales Wanderwegenetz des Großherzogtums Luxemburg  
The National Network of Footpaths in the Grand-Duchy of Luxembourg



## Wiltz Pfad Wiltz path



Alle Dörfer werden von Bussen bedient.  
All the villages are served by buses.

**Informations, Informations:**  
Transportministerium • Ministry of Transport  
www.mobiliteit.lu  
Luxemburgische Eisenbahngesellschaft CFL  
Luxembourg Railways CFL  
www.cfl.lu

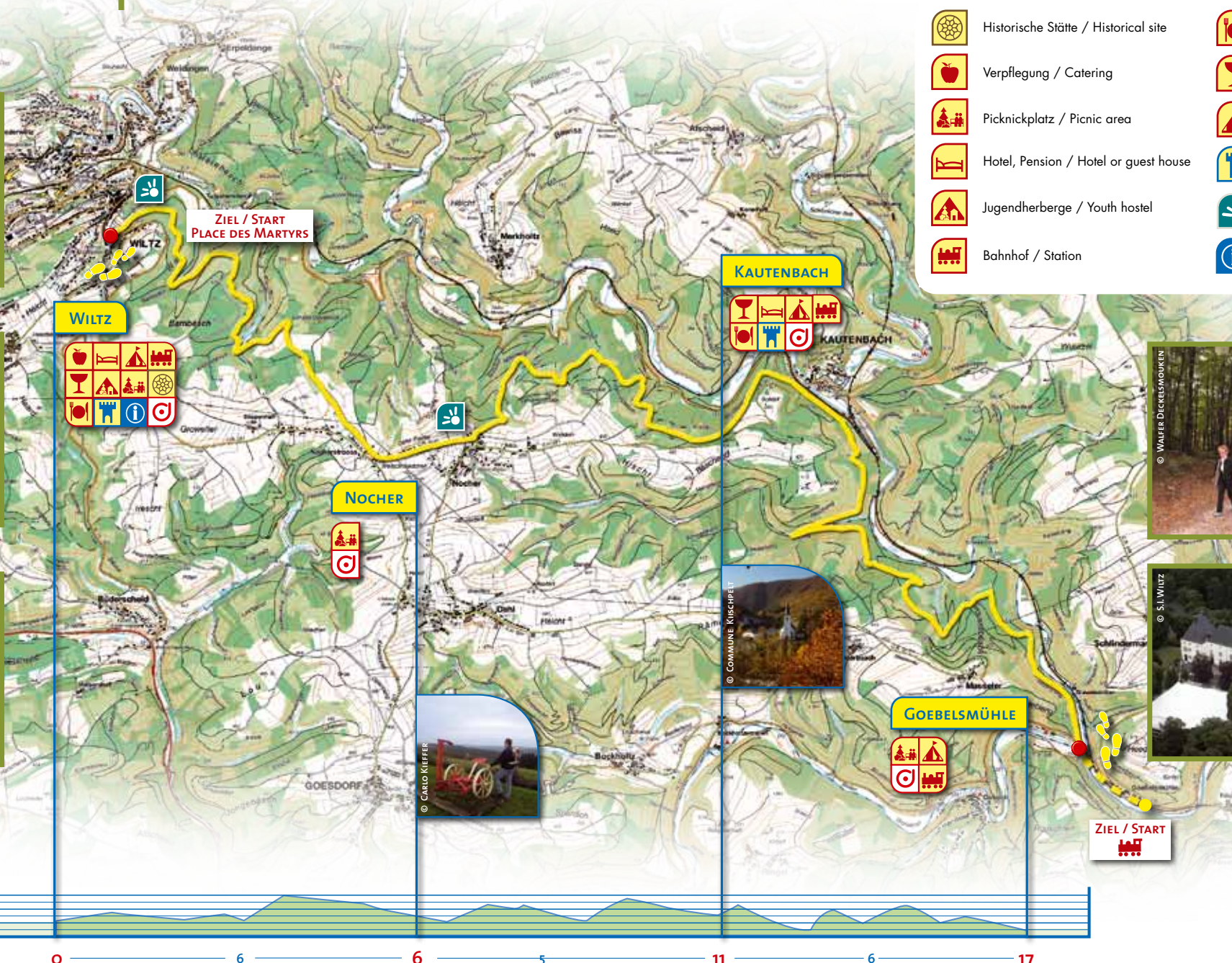

LE GOUVERNEMENT  
DU GRAND-DUCHÉ DE LUXEMBOURG  
Ministère des Classes moyennes  
et du Tourisme

Grand-Duché de  
**luxembourg.**





# Wiltz Pfad Wiltz path



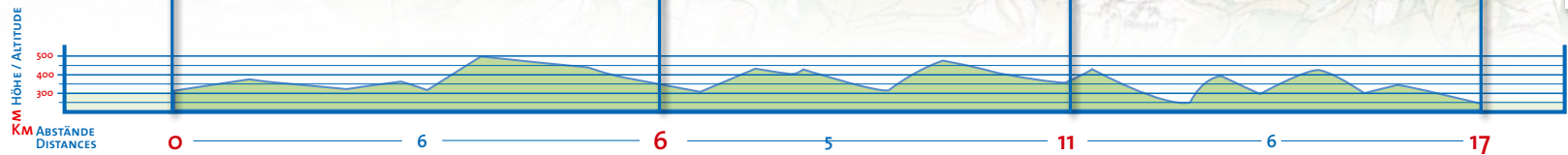
- Historische Stätte / Historical site
- Restaurant
- Verpflegung / Catering
- Wirtshaus / Pub
- Picknickplatz / Picnic area
- Camping
- Hotel, Pension / Hotel or guest house
- Schloß / Castle
- Jugendherberge / Youth hostel
- Aussichtspunkt / Viewpoint
- Bahnhof / Station
- Touristinfo



Wiltz, Hauptstadt der Ardennen, ist ein idealer Ausgangspunkt für diese abwechslungsreiche Wanderung. Geprägt von einer Fluslandschaft, bietet Ihnen dieser Wanderweg vor allem im Höhendort Nocher so manch schöne Aussicht. Auf halber Strecke befindet sich Kautenbach, der geeignete Ort um Rast zu machen. Als Drehscheibe des nationalen Wanderwegenetzes empfiehlt sich diese Ortschaft zum Erwandern der Luxemburger Ardennen. Zum Schluss der Wanderung erreichen Sie die Ortschaft Goebelsmühle von wo aus Sie problemlos und bequem wieder mit dem Zug nach Wiltz fahren können.



Wiltz, the capital of the Ardennes, is the ideal starting point for this delightful walk. Meandering through the magnificent landscape around the Wiltz Valley, the footpath offers some incredible views, especially over the village of Nocher situated on the Ardennes heights. Mid-way, you can pause awhile in Kautenbach. Nodal point of the national footpath network, this village offers some interesting opportunities to discover the Luxembourg Ardennes. The walk ends at Goebelsmuehle, where you can easily catch a train back to Wiltz.



	SYMBOL DES WEGES SYMBOL FOR THE FOOTPATH		INFORMATIONSTAFEL INFORMATION BOARD		17 KM		489 M		234 M
DISTANZEN / DISTANCES									
WILTZ - NOCHER				+/- 6 KM					
NOCHER - KAUTENBACH				+/- 5 KM					
KAUTENBACH - GOEBELSMÜHLE				+/- 6 KM					