

# Дновский район

## ПАМЯТНИКИ ПРИРОДЫ

- ^ - геологические и геоморфологические ф
- ботанические ф — клюквенные болота
- "~" ~ границы зоологичес-

## ПАМЯТНИКИ ИСТОРИИ И КУЛЬТУРЫ

- Археологические
- погребальные и языческого культа
- селище
- городище

### Архитектурные

- ⊕ - церкви
- ⊕ - часовни
- гражданской и промышленной архитектуры

### Исторические

- X - монументы, обелиски
- братские захоронения Великой Отечественной и гражданской войны

культуры



## КУЛЬТУРНО- ЛАНДШАФТНЫЕ РАЙОНЫ

особо насыщенные историко- культурными памятниками

природные и сельскохозяйственные районы с археологическими памятниками

— лесные массивы с живописным ландшафтом и отдельными историко-культурными памятниками

г \_ \_ \_ Н — болота

— сельскохозяйственные и природные районы с отдельными историко- культурными памятниками

^1Ш39К3в33<9Ш\$Ш2ШШ£9Ш?9ШШШ?3

У МОРИН

b

## Краткая характеристика говоров Северо-Восточного региона (зоны),

куда входят Дедовичский р-н, Дновский р-н, Порховский р-н (+ некоторые деревни из бб. Карамышевского, Павского, Славковского р-нов.).

Так же как и в Северной зоне, к востоку расположены говоры окающие и переходные (от оканья к аканью). Переходный вокализм не имеет четких изоглосс: дновская и полновская модели принадлежат не только диалектам Северной зоны, но и говорам Порховского, Дедовичского и Дновского р-нов. При этом видно, что принцип аканья быстрее проникает в позицию после смягченных согласных. Так, в окающем говоре д.Любасницы, Порховского р-на, позицией неразличения неверхних гласных является их положение после мягких согласных не только перед ударными верхними гласными [И], [Ы], [У] (*ниИси - криИчит; вйсы - лиИсы; ниИсу - лиИсу*), но и перед гласным нижнего подъема [А] (*виИсна - лиИса*). Это соответствует не первой, а второй ступени перехода от оканья к аканью. В то же время после твердых согласных неверхние гласные различаются еще и перед верхними гласными {*травы - воды*}. В говоре д.Подсухи уже идет процесс проникновения принципа аканья в положении после твердых согласных {[О] и [А] различаются только перед [О]: *кОсой - трАвой*}; после мягких согласных уже сложилось сильное яканье (*врЯке, за рЯкой*). На территории Северо-восточной зоны вместо [О] возможно произношение [У], что соответствует вокалическим системам, различающим безударные [О] и [А] (*вУрОбей; волк вУёт*); возможно также употребление [О] вместо [А], что тоже наблюдается только в окающих или переходных (от оканья к аканью) говорах: *нОсажэно, блОгая, нОрот, кОкая, похОрчуйтесь* с нам. Таким образом усиливается позиция [О] с тем, чтобы сохранить свою систему - оканье.

Более чем в 20 деревнях Северо - восточной зоны зафиксированы стяженные формы прилагательных: лапти *липовы* и *березовы*; *добры* сапошки (Дновский, Ришово); Ну и *бедова* ёна стала; *богата* деревня; *большэнна* изба; *холстову* рубашку (Дновский, Раменье); *блестяшиша* кожа; С байни придут - *молода* покрасуетца (Порховский, Зареченье, Турово).

Достаточно примеров на цоканье: *Цым жэ я так перенаЦкалась!*; на *крюЦку; неЦэм* хряпу тяктать; а раньше *ниЦаво* было; в нас *нерыбаЦыли* (Порховский, Ручьи).

В Дновском и Дедовичском р-нах нет случаев употребления звука [К] в корнях *кеж - , кеп - , кев -*; в Порховском р-не отмечено [К] только в корне *кев -*.

По всей зоне возможен звук [В] вместо начального [У]: *В дачки* гастила; *В няня* малака нету; *А хто В тябя* родители?; *Отца В нас* не была (Порховский, Великое Поле, Заклинье); *В матери* один сын; *Фчилась* она (Дновский, Михайлов Погост); *В нас е* (Стругокрасненский, Ксти). Обратной замены - [В] звуком [У] - не наблюдается: Чуть она *В валенец* не влезла. Исключение составляет говор д.Михайлов Погост, Дновского р-на: там возможна замена начального [В] звуком [У] (*У поли, У склат*) и звука [Ф] звуками [Х] и [ХВ] (последнее в иноязычных словах) (*коХта, коХий, шоХер 'шофер'; ХВасоль, ХВанарь, сараХВан; Хрукты*).

Мена [С] - [Ш] и [З] - [Ж] отмечена только в семи деревнях (Дедовичский, Крутцы, Плещевка; Порховский, Клубово, Луг; Дновский, Крутец, Чертены, Щиленка).

Незначительны также случаи употребления [Х] вместо [С] и [Ш] в глагольных формах (Дновский, Крутец, Чертены, Щиленка; Дедовичский, Большое Крутцы, Хлебородово; Порховский, Амосово, Болото, Большая Радушка, Великое Село, Гнилицы, Загорье, Кириллово, Подсухи).

Неразличение звонких и глухих согласных представлено несколькими примерами: *Тёрнуть, Тушино, Корох, паТеш* 'падёж скота', *болДовня*.

Формы существительных, местоимений и глаголов соответствуют севернорусским: окончание - а в родительном и винительном падежах у личных местоимений 1 и 2 лица (*в мянЯ, ф тебЯ*); твердое [Т] в окончании 3 лица глаголов (Што мушшины делать *умеюТ*; Она посярёд дярвени *жывётТ*; куряты *липяТ*; Дефки так и *чешуТ* высоки причёски; *виситТ* там (Порховский, Любасницы; Дновский, Крутец, Щиленка); иногда возможны и формы с мягким [Т'] (7 часоф *работайТь, охайТь* и *крёхайТь*. Порховский, Корж); у существительных в творительном падеже множественного числа окончание -ам (*с веишиАМ* ехали; *за дамАМ*); существительное *путь* - женского рода (*анна путЯ* у няво; *ф такУЮ путь*; *на тОЙ* жэ *пути* (Порховский, Великое Поле; Дновский, Щиленка). Очень широко распространено окончание -ов в родительном падеже множественного числа: *невестОФ, чудесОФ, плацОФ, ягодОФ, болотОФ, незабуткОФ, озерОФ, делОФ, местОФ, еришОФ, окнОФ* (все примеры из говоров Порховского р-на). В говорах, где уже действует принцип аканья в безударных слогах, наблюдается переход существительных среднего рода в женский: супа с *мясОЙ*, с *такОЙ стадОЙ*, *колесо* па мне *праишА* (Порховский); а *тА сена сухАЯ*, на *пузУ* (Дедовичский); на *клатбишишУ*, выучил *тангУ*, садиш пить с нам *какавУ*, вазьми *блюдечкУ чистУЮ*, в *этУ времЮ* (Дновский Замостье, Щиленка, Юрьево).

Как и в остальных регионах области, в Северо - Восточной зоне широко известно употребление деепричастий как сказуемых: Ноги больна - *пята расколофшиы*; Сидит ничаво *не делафшиы*; Сена - та была в нас *высахишы*; Оны к ней *не приехафшиы*; Пирок у ней *падгорефшиы*.

В лексике северо - восточных говоров много отличий от других псковских диалектов: в Порховском р-не *дятель*, а не *дятел*; *пиавка* или *пивавка* вместо *пьявка*; не *конина* тут, а *кобылятина*; большой медведь - *медвежуга*; не *ястреб*, а *птичник* или *курятник*; не *синица*, а *лазоревка*. Для самок птиц есть специальные названия - *снегирица* или *снегириха*; *тетеривица* или *тетерица*. В этих говорах говорят не *ци*, а *капуста* или

крошево; не воробей, а пасак (Порховский) или быхан (Дновский); не мелкий дождь, а памарга (во всех трех районах зоны).

## Краткая характеристика фольклора Северо-Восточного региона (зоны),

Экспедиционная работа на территории центральных районов Псковской области (Новоржевского и Порховского) велась на протяжении 1987-1990 гг. В Новоржевский район состоялся один экспедиционный выезд (в 1987 г.), во время которого было обследовано 13 населенных пунктов в 2-х сельсоветах (Заборьевском и Оршанском), записано 220 текстов. В Порховский район экспедиция направлялась дважды (в 1987 и 1990 гг.), собирательская работа проходила в 5-ти сельсоветах (Митрофановском, Ясенском, Дубровенском, Славковском, Верхнемостском), 82-х населенных пунктах, где было записано 1480 текстов.

Материалы по традиционной народной музыкальной культуре данного региона представлены этнографическими сведениями о системе календарных обрядов и праздников, свадебном, похоронном обряде, инструментально-хореографической традиции, трудовых обычаях, "святых местах" ("ключиках"), народной медицине, демонологии и т.п. Среди бытующих песенных жанров колядки, "виноградья", волочебные, свадебные, лирические, хороводные, плясовые песни, свадебные припевки, похоронные и поминальные причитания, наигрыши на различных музыкальных инструментах, заклички. Непесенные жанры представлены поверьями, легендами, быличками, заговорами, приговорками. Сохранность различных жанров музыкального фольклора неодинакова. В настоящее время ведущее значение в музыкальной культуре имеют инструментальные наигрыши с частушками, а также припевки и плясовые песни на свадьбе.

Значительные отличия в структуре бытующих обрядов, а также в песенном репертуаре и музыкально-стилевых особенностях записанного материала были обнаружены при обследовании Верхнемостского и Славковского сельсоветов Порховского района. Выявленные признаки позволяют отнести данную локальную традицию к средне-великорусской культурной зоне. В связи с этим ее описание представлено отдельными разделами данной главы. Ряд существенных отличий характерен также для северных сельсоветов Порховского района (в фондах ФЭЦК они представлены записями в Дубровенском с/с), что позволяет характеризовать данную народно-песенную культуру как переходную к солецко-новгородской традиции.

## Календарные праздники и обычаи Новоржевско-Порховского региона

**СВЯТКИ** называют "святыми вечерами". Выделяются три коляды - кануны Рождества, Нового г. и Крещения. В Рождественскую коляду приносили солому в дом, кликали Мороз или Коляду: "Мороз-Мороз, не морозь мой овес!" "Мороз-Мороз, иди под окно, ешь толокно!" "Коляда-Коляда, иди толокно есть!" На территории Порховского района вечером ходили колядовщики с пением колядок "Пришла Коляда накануне Рождества" (в наиболее полных текстах сюжет "богатого двора"). В Дубровенском с/с наряду с этим типом колядок сделаны единичные записи "виноградий": "Все пришло-приплыло все Христово Рождество, виноградье красно-зелено!", Широко распространены обычаи "славить Рождество" (который также называется "колядованием") - ходить со звездой с пением молитвы "Рождество твое, Христе, Боже наш".

В течение святок собирались молодежные игрища - "гулянья", "супрядки". Перед супрядкой "девки на помеле запахивали мальцев", подпиливали столбы у изгороди на прогоне, "чтобы парни ходили". Среди традиционных молодежных развлечений - хороводно-плясовой цикл "Дуняша", игры и игровые хороводы "А мы просо сеяли, сеяли", "Золото хоронить", в "скамейку", в "ремешки", пляски "Кружка", "Чертка", "Суп варить", кадрили. **РЯЖЕННЫЕ** приходили на супрядки, а также ходили по домам "колядовать". Обычай ряженья называется "ходить в масках", в Дубровенском с/с - ходить "наряжониками". Ряженные закрывали лицо, мазались сажой, девки переодевались парнями, а парни - девками - "дикуязили". Наиболее распространенными персонажами ряженных являются "конь", "корова", "рой пчел", "журавль", "черт". Приносили "покойника", по нему "причитали", "поп отпевал". Многочисленны воспоминания о разыгрывании бытовых сцен: "тес пилить", "рыбу удить", "шубу шить", "сметану лизать".

**ГАДАНИЯ.** Девушки ходили слушать под окнами с блином, на кресты "снег полоть", падали в снег спиной, клали кольцо в стакан с водой - что привидится, глядели в хомут, захватывали бревна в амбаре, охватывали тын, мочили лучину в проруби и поджигали, ходили с лучиной на кресты, кидали валенки, лили олово, жгли бумагу, мололи иголку в жерновах, клали таракана в коробочке под подушку, гадали на льняное семя.

Среди рассказов о святочных **БЕСЧИНСТВАХ** молодежи воспоминания, как сани на крышу затянули, трубу закрыли, привязали камешек у окна и стучали им - не давали спать хозяевам.

В **КРЕЩЕНИЕ** крестили "хоромы" и колодец - рисовали крестики на всех дверях в доме и хозяйственных постройках, а также ставили маленькие крестики из палочек на колодцах.

На **МАСЛЕНИЧНОЙ НЕДЕЛЕ** приезжали зятья к теще, пекли блины, пироги. В дом к молодоженам приходили деревенские парни и "требовали от молодой шелугу" - тряпичный мячик, который в Масленицу было принято "пинать по улице". Гуляли на ярмарках, девушки ходили по деревне с песнями. Данное обрядовое действие сопровождалось пением припевок (частушек) под гармонь (масленичные обрядовые

песни в данной традиции отсутствуют). Обязательными были разнообразные катания: на лошадях, "чтобы лен длинный был", с гор на прятках. Устраивались катания наперегонки.

В последний день на горе жгли костры, зажигали сноп соломы на палке, веники, поднимали на шесте бочонки с дегтем. Зафиксирован обычай делать из соломы чучело и сжигать его на костре. Могли звучать заклички, припевки: "Сегодня Маслена, ложка крашена!" Дома готовили яишницу, после ужина еду на столе не убирали, оставляли на всю ночь. В конце дня все прощались на Великий пост, (также "девки прощались с мальцами").

В СОРОКИ пекли "комки", колобки, "орехи" (местный вид выпечки), варили овсяные колобки, в которые клали копейку. В Дубровенском с/с такие изделия называются "сороки".

В БЛАГОВЕЩЕНЬЕ пекли "барышку на засев".

ЧИСТЫЙ ЧЕТВЕРГ - колдовской день, оберегались от колдунов.

ПАСХА. Утром в избе расстилали солому, красили яйца, пасхальное яйцо хранили как оберег от пожара. Повсеместно распространен обычай катать яйца. Обязательны были крестные ходы "с батюшкой", во время которых пели "Христос воскрес из мертвых", мужики стреляли из ружей. Священник также служил по дворам у каждого хозяина. Вечером под окнами ходили "волынщики" с пением волочебной песни "Ишли-пришли волынщички".

В ЕГОРЬЕВ ДЕНЬ - первый выгон скота в поле. Каждый хозяин выходил с вербой, освященной в вербное воскресенье, приносил пастуху яйца, пирог. Во время обхода стада стреляли из ружей, бросали яйца через скотину. В обходе мог принимать участие священник, который кропил стадо священной водой. После обхода вербу несли в рожь, втыкали в землю и перепрыгивали через нее. С Егорьева дня пастух начинал играть на рожке. В Дубровенском с/с с этого дня начинались весенне-летние ярмарки.

ТРОИЦА. Рано утром ходили на кладбище, брали с собой крашенные яйца, причитали на могилах. Приносили из леса "березины", которые ставили вокруг домов - "родители на березках сидят", плели венки из березы, березками красили яйца. Повсеместно на угол дома или на окно вывешивали полотенце.

ИВАНОВ ДЕНЬ - колдовской, боялись колдунов, "дежурили" всю ночь на Иванов день (колдуны портили посевы, скотину - "отнимали молоко", "вредили людям"). Записаны многочисленные поверья, былички о колдунах, русалках, "шошках" (чертях) и пр. нечистой силе. Широко распространен обычай собирать цветы, траву и гадать на них: "торкали богачки под матицу"; бросали пучки травы в воду. В Дубровенском с/с жгли колеса, "баклаги", вспоминают о традиционных иванских шалостях молодежи. Среди редких в настоящее время иванских обрядов - обычай возить борону по деревне.

ТОЛОКИ (навозные помочи). В экспедиционных фондах содержатся подробные описания порядка работ на толоках, функций их участников. Дети "повозники" ездили наперегонки, приехавшего с поля последним дразнили "гонцом". По окончании работы хозяин кормил обедом. Среди подававшихся угощений обязательно были блины, каша. С толоками связаны сведения о характерных для летнего периода обливаниях водой: парни обливали девушек, бросали их в воду.

ЖАТВА начиналась с "ЗАЖИНА": опоясывались первой пясткой, делали маленький снопок, который несли в дом и ставили за икону. Если в течение работы на поле находили "споринку", то ее тоже несли к иконе. В время жатвы на поле женщины пели "коротенькие песни". Береглись колдовских "прожинов" на ниве и "узлов во ржи". В последний день "ПОЖИНКИ" по окончании работы обматывали серп соломой с приговором: "Спасибо, серепок, что мои ручки поберег!" Обращались к ниве: "Нива-нива, отдай мою силу!", Прогоняли "бабу горбатую": "А ты, баба горбатая, беги в лес!", Дома варили "пожинальную кашу", пекли пирог из нового хлеба. В Дубровенском с/с готовили яишницу, приглашали гостей на яишницу.

## Календарные праздники и обычаи в Верхнемостском и Славковском с/с

СВЯТКИ считаются "святыми вечерами", на протяжении которых проходили праздничные молодежные посиделки - "гулянья". Основные занятия молодежи на гуляньях - хороводы, пляски, игры. Наиболее распространенным был обычай "ходить в Дуняшу" - местное название цикла круговых хороводов, упоминаются хороводы, в которых "завивались", ходили рядами "А мы просо сеяли, сеяли". Среди излюбленных на супрядках игр - "ловить девок на удочку", "замораживать пары", "ходить на калидор", "монах", "скамейка", "в ремень". Под гармонь плясали "Кружка", "Русского", "Петушка", "Чертика", "Суп варить".

Выделяются кануны Рождества, Нового г. и Крещения, которые называются "колядами". В Рождественскую коляду выносили в сени толокно или картошку и призывали Коляду-Мороз. Существовал запрет на прядение в рождественскую коляду - "будут овцы кружиться". А днем в Рождество "кужли тягали, ввязывали их в прятку, чтоб овес был хороший". Зафиксирован обычай колядования праздничного обхода дворов с пением колядок "Пришла Коляда накануне Рождества" (сюжет "богатого двора"). "Гулко кричишь под окошком." Колядовщиками ходили дети (мальчишки), мужики. Им подавали хлеб, зерно. После обхода делали складчину. Колядованием также назывались обходы дворов "христославщиками" со звездой (решето, обтянутое бумагой со свечкой внутри), которые пели "Рождество твое Христе Боже наш". Текст молитвы заканчивалось характерно колядными припевками или приговорками: "Тетенька Прасковья, надели-ко поскорее! Мороз велик, стоять не велит!", "Хозяин с хозяйшкой, наделите христославщиков! Или хлеба ломти-

ну, или денег полтину!", "Не режь, не ломай, так все подавай!", "Маленький Юрчик сел на стульчик, Книжку читает, с Рождеством поздравляет!".

Многочисленны воспоминания о нищих, старцах, которые ходили по деревням во все годовые праздники, особенно в канун Рождества. Старцы поминали родителей, пели под окнами "по-церковному". Им подавали милостыню - хлеб, яйца.

В КРЕЩЕНИЕ кроме христианского водосвятия, когда "с крястам на реку шли, служили, поп пролубу крястом пирякрестя", каждая хозяйка на колодце ставила "крестки" из соломы или крушины, некоторые крестики украшали. Украшенный крестик - на колодец, простые клали в сено, картошку. Чертили крестики на дверях "все закрепщивали". Наливали воду в подойники до самого края, "чтобы колдун не выкрикал молоко" у коровы. Молодежь гуляла на ярмарках, ходили по улице с гармонью, пели песни. Устраивались катания по льду на лошадях: "Ярмарка в Славковичах - на бегунах гоняли." Ходили в гости.

МАСЛЕНИЦУ "загуливали с четверга". Приезжали в гости молодожены первого года - "зять ехал к теще". Молодая должна была подготовить "шелугу", "мальцы гоняли ее ногами" по деревне. Ходили в гости. Всю неделю обязательно пекли блины - овсяные, житные, ржаные, гороховые, ели их с квасом, готовили овсяный кисель, яшницу. И дети, и взрослые принимали участие в разнообразных масленичных катаниях: катались с гор на решетках, "высекали ледайки", катали детей на лошадях, "чтобы лен лучше рос", дети прыгали с дровней и кричали: "Вот такой лен большой!".

В последний день жгли костры на горе, в поле, на крестах, на разных концах деревни: "В том краю сожжем, идем в этот жечь". Поджигали снопы соломы на палке: "Может быть двадцать огней в деревне!" Жгли опорки. Детям Говорили, что молоко жгут: "Вы свое молоко сожгли на обмолотке!" Делали "пугалу" на жерди, крест из соломы и поджигали, чтобы лен рос хороший. Около костра мазались сажой, "шелугой катались" - валялись в снегу, в снег зарывали, "тягались", "стебались последками". "Масленичные выкрики: "Масленица пришла! Праздник принесла! И сметана, и творог - все летело под порог!"; "Гори-гори ясно, чтобы не погасло!"; "Прощай, Маслена неделя, настае Великий пост! Тяни, мамушка, с подвалу, тяни редчину за хвост!" В конце дня вечером прощались под окнами.

На Великий пост молодая первого года едет домой "ставы ткать".

В СОРОКИ пекли сорок комов.

БЛАГОВЕЩЕНЬЕ. Ходили в церковь святить рожь, брали "просвирню", которую клали в "севню" в первый день сева. Пекли пирог, с которым ехали пахать, а также обходили скотину в Егорьев день.

ВЕЛИКИЙ ЧЕТВЕРГ (Чистый четверг) - "день колдун", колдуны "портили скотину". Записано множество поверий, быличек о колдовстве и оберегах от него.

В доме все мыли, чистили в печке, пожигали вересину. Клали в умывальник яйцо, серебряную монету и умывались, катали яйцо, чтобы лицо было гладкое. Садились на желоб лошади и чесали голову. Варили пиво к Пасхе.

В ВЕРБНОЕ ВОСКРЕСЕНЬЕ ломали вербу, украшали ее разноцветными тряпочками, бумажками, святили в церкви, ставили к иконе.

ПАСХАЛЬНАЯ обрядность представлена обычаями с яйцами: красили яйца в красный цвет, ребята ходили по домам собирать яйца, мужики катали яйца. Днем собирались на ярмарку, ходили по деревне с песнями, парни пели "под драку", "ломались".

ЕГОРЬЕВ ДЕНЬ. Каждый хозяин обходил свою скотину во дворе, при этом брал решето, яйца, благовещенский хлеб, вербу, читал воскресную молитву, мазал лбы скотине сливочным маслом. Решето было принято оставлять в хлеву или "против дверей на воротах", хлеб, яйца позже скармливали скотине.

После обхода в своем дворе скотину выгоняли в поле, где все стадо обходил пастух, которого община нанимала к Егорьеву дню. Пастух также брал решето с яйцами, "барышечкой" хлеба, свечкой, "читал стишок, чтобы стадо не расходилось", играл в пастуший рожок, "веником по скотине прыскал". Мужики стреляли из ружей, под коров подкидывали ключи. Пастуха одаривали желтыми яйцами, хлебом, специальной лепешкой с яйцом. Вербу после обхода несли в поле, где будут сеять.

В некоторых деревнях обход стада совершался не пастухом, а священником "с иконами и кадилом". "Сначала батюшка скотину обходит, потом на дворах служит, книгу на корзину с сеном кладет."

Среди других егорьевских обычаев - класть на сковородку угольки, ставить молоко в "пережний угол", купаться в ручье.

С Егорьевым днем в этих сельсоветах связан также обычай ходить к "святому ключу", где совершалась традиционная служба с "освящением воды". В ключике купались, брали воду для лечения различных болезней, бросали туда деньги. Записаны различные легенды о появлении таких святых ключей.

В БОРИСОВ ДЕНЬ красили яйца ("желтили"), священник обходил лошадей, служил службу. Священника одаривали ржаным пирогом, яйцами.

ТРОИЦА - "день для родителей". Ходили на кладбище с освященными березками, втыкали их в землю на могиле, поминали родителей, причитали. "До обеда ходишь поминать - мертвые радуются, вместе поминают." Брали для помины булочки, яйца, которые закапывали на могиле, сыпали на могиле зерно.

Приносили в дом березки, ставили их у икон, "торкали на угол дома", красили яйца березовыми венниками ("желтили").

Записаны воспоминания о крестном ходе, священник служил в деревне молебен, кропил скот.

ИВАНОВ ДЕНЬ - "колдовской день". В экспедиционных фондах разнообразные материалы о колдунах, ведьмах, русалках, "шишках", бесах, порче хлебов, скотины, отдельные приговоры от колдовства: "Направо воротить, избу обходить"; о колдунах, которые лечили людей и скотину. Записаны рассказы о народной медицине, знахарях, заговоры от болезней (грыжи, "волоса", лишая, ячменя, чирья, бородавки, "ветряного перелому", зоба, "сглазу", чтобы руки не ломило, зубы не болели, ребенок не кричал, от "мокроты у коровы" и пр.).

Днем по полям, где хлеб растет, "служили" - священник обходил поля, кропил посева. Собирали цветы, плели венки из 12 цветов, гадали на них: бросали в реку - куда замуж; приносили в дом "богачки", кидали их в колодец, клали цветы (венки) под голову с приговором: "Суженый-ряженый, приходи ко мне за цветам".

Накануне Иванова дня выходили на пожню жечь веники, выносили на "кресты" стол.

ПЕТРОВ ДЕНЬ - "колдовской", "пастуший". Дают пастуху по пирогу, яйца, масло. Проходили ярмарки, ходили плясать на кресты.

ТОЛОКИ (навозные помочи). Повозника, закончившего работу последним, обливали водой, кричали: "Кила! Кила!"; "Заяц в хомуте!" Обливали водой также девок, кидали их в реку.

ЖАТВА. "ЗАЖИНКУ" делала старшая женщина (счастливая, удачливая), начинать работу на жнивье надо было сытой. Первую сжатую пястку несли к иконе, нажав первый сноп, садились на него, "чтобы спина не болела".

Оберегались порчи хлебов колдунами. "Русалки обстригали рожь": "По три соломины выжато -рожь проехана, выжин есть.", "Пережины в поле нечистики делали." К таким колоскам не прикасались, чтобы не заболеть.

Во время жатвы женщины на поле пели "и долявые, и коротенькие" песни. Обязательно пели вечером по дороге с поля домой: "С жатья идут бабы - поют!",

На "ДОЖИНКАХ" последний сноп завязывали "на три узелочка с молитвой". Гадали: садились на последний сноп, серпом обводили вокруг головы и бросали за спину - куда упадет ручкой, туда замуж. Дома варили "пожинальную кашу", жарили яишницу.

### Свадебный обряд Новоржевско-Порховского региона

Повсеместны воспоминания о свадьбе "убегом", "крадком". Развернутый свадебный обряд начинается со СВАТОВСТВА, во время которого давали "задаток" ("залог"). Про сватов, вернувшихся с отказом, говорили: "С головешкой приехал!" После сватовства родители невесты ездили "дом глядеть". Подготовка к свадьбе могла продолжаться от одной до трех недель. В течение этого времени к невесте приходили подруги "шить приданое", голосили по невесте: "Куда ж ты отправляешься, синяя загонюшка?",

В КАНУН СВАДЕБНОГО ДНЯ невесту водили В БАНИЮ. Лучшая сохранность этого обычая зафиксирована в Дубровенском с/с. У бани девушки пели: "Соберемтеся, красны девушки", по возвращении из бани голосили: "Посостреть-косо, посостреть-косо ты, родна матушка". Мать и сестра также причитали по невесте: "Дорогая моя доченька, последний раз провожаю тебя с парной баенки". В доме невеста "красуется -ходит по избе с причетами: "Расшанитесь, красные девушки" (только в Дубровенском с/с).

После бани (или "красования") подруги водили невесту ПО ДЕРЕВНЕ "ПРИГЛАШАТЬ РОДУ на свадьбу". Данные действия сопровождалось причитаниями девушек и невесты. Невесту-сироту водили на КЛАДБИЩЕ или кресты (перекрестки дорог), где она причетом обращалась к умершим родителям: "Позавейте, ветры буйные, приходи ко мне, мой родитель батюшка".

Вечером в канун свадебного дня в доме невесты собиралась ВЕЧЕРИНА, на которую приходила вся деревенская молодежь. Содержание вечеринки близко зимним посиделкам - супрядкам с хороводами, а также песнями и плясками под гармонь.

Наибольшей насыщенностью довенечными обрядовыми действиями отличается УТРО СВАДЕБНОГО ДНЯ. Невесту сажают на "квашню", (хлебную кадушку), ЧЕШУТ ГОЛОВУ И НАДЕЛЯЮТ. Подруги причитают: "А мы присядемте, подруженьки, на дубовую лавочку". Призывают поочередно родственников и всех присутствующих: "Подойди-косо, учаши-косо, родный батюшка". Одновременно голосит невеста: "Подойдите-ко, уберите-ко мою буйную головушку". Записаны причитания матери: "Учашу я, учашу буйную головушку".

Подруги водят невесту ПО ДЕРЕВНЕ "С ГОЛОВНЫМ" ("красу носили по деревне"). Девушки и невеста идут рядами, одна подруга несет украшенную "красу" ("краса" - тарелка на голове, покрытая платком). По другим воспоминаниям невеста "ходила с головным" в избе, при этом звучали причитания: "Расступитесь, расшанитесь, люди добрые".

БЛАГОСЛОВЕНИЕ НЕВЕСТЫ. Невесту сажают за стол, девушки причетами призывают родных: "Подойди-косо, благослови-косо, родная матушка". Родители подходят к столу с хлебом, солью и иконой и обводят ими вокруг головы невесты с приговором: "Наделяю хлебом-солью, милостью господнею". Мать голосит: "Благословляю я тебя, моя любимая доченька"; "Полетела милая детушка на чужу сторонушку". В Дубровенском с/с из всех перечисленных обрядовых действий утра свадебного дня бытует только благословение.

С приездом жениха начинается **ВЫКУП НЕВЕСТЫ**: жених должен выкупить место рядом с невестой, ленту из косы. Со стороны невесты бросают житом, а со стороны жениха - конфетами. Перед тем, как жених и невеста сядут за столом вместе, дружка кнутом "стебает подушки". После выкупа за стол садится женихова родня, несут угощение. Девушки, женщины "опевают" гостей за столом, дружка "прикликает к рюмке".

Во время венчания **ВЕЗУТ СУНДУК** невесты к жениху, невестино приданое развешивают по всей избе, приговаривают: "Свешивайте ваше пеньковое, вот наше шелковое!",

После венчания по дороге из церкви задерживали свадебный поезд, поднимали санки молодых. Дружка должен был дать выкуп.

При **ВСТРЕЧЕ МОЛОДЫХ** в доме жениха кидают житом, свекровь встречает с шубой, невесте надевают "повой" (женский головной убор). Родители жениха **БЛАГОСЛОВЛЯЮТ МОЛОДЫХ**: обводят хлебом с солью над головами, свекровь приговаривает: "На наших молодых забота да работа. На посторонних - сон да дрема!" (Дубровенский с/с) Все присутствующие кричат: "Ура! Хороша молодая! Хорош молодой!" (Дубровенский с/с)

Во время **СВАДЕБНОГО ПИРА** приглашенные женщины поют припевки молодым и всем гостям, невеста дарит родню жениха, в конце застолья молодая "кроет кашу" - дарит свекрови отрез ткани.

Утром **ВТОРОГО ДНЯ** в доме расстилают солому, бьют горшки, молодая должна "избу пахать" ("роги сбивают" молодой). Деревенским парням отдают шелугу, приготовленную невестой (мячик из тряпья, мохнатый). Гости "пол ровняли" - плясали. "У свата пол горбатый, потолок мохнатый" - платками "опахивали потолок".

### Перечень свадебных песен и припевок

"Из-за леса, леса темненького", "У нас Ньюшенька изменщица была", "Нельзя ли думу отдумати", "Растопися, курна баенка", "Ох, Бог, басловь, Бог, басловь", "Три сосны сколыхалося", "Кто у нас хороший", "Шапочка соболина на окошечке пролежала", "Тут лятел орел", "На улице дождик, на улице частый", "Затопилась курна баенка", "Что по сениям, по сенечкам", "Расшаталась в саду яблонька", "Ах ты, верба, ты, верба моя", "У нас Ванюшка косил-таки, косил", "Что не конь ходит по бережку".

### Свадебные песни и припевки из Дубровенского с/с

"Отворилисе воротички", "Не по сахару речка бежит", "Витя коней запрягал, за невестой заезжал", "Пораскинулись вереюшки", "Вылетали две соловушки", "У ворот сосна сколыхалася", "А соберемтеся, красны девушки" ("Воля"), "Шапочка соболина", "Как у Ванюшки тулуп до полу", "На горы лужок зеленешенек", "Как по ельничку, по березничку", "Хозяин наш, ты кудрявый наш", "Леша коней запрягал", "Вышла Маша на крылечко", "Окол дому сад возрос", "А голубь мой, голубок", "Кто у нас хороший", "Витя в зеркало гляделся", "Верба ты верба моя", "Косил Витенька шелковую траву", "Что по сениям, по сенечкам", "На горы стоит елочка", "По бережку бегет конь вороной", "Наша Машенька садом шла", "Ишла Валечка по пожинке", "То не поле, не зеленый луг", "Стелется да и вьется".

### Свадебный обряд Славковского и Верхнемостского с/с

В данной традиции также бытуют два типа свадьбы - краткий и развернутый. Их называют "свадьба из-за стола" ("честная", "богатая" свадьба со сватовством) и "свадьба не из-за стола", когда девушки "бегом убегали" с гулянки, супрядки или ярмарки.

Отмечается почти полное забвение довенечных обычаев. По словам одной исполнительницы развернутые довенечные действия с песнями и причитаниями бытовали, "когда моя бабка была невестой". Собранные материалы позволяют лишь в общих чертах восстановить их ход и содержание.

В канун свадебного дня невеста **"СКУЧАЛА"**, плакала. Невеста-сирота **ХОДИЛА НА КЛАДБИЩЕ** просить у умерших родителей благословение на свадьбу: "Благословите меня, дорогие мои родители". Утром в свадебный день невесте **ЧЕСАЛИ ГОЛОВУ И НАДЕЛЯЛИ**. При этом подруги пели, мать голосила, невеста плакала (без причитаний), ее наделяли деньгами. Записаны отдельные причитания матери: "Дорогая ты моя доченька, покинула ты свое гнездышко"; "Как ты, моя голубушка, полетишь на чужую сторонушку?" Наиболее устойчивы воспоминания о **БЛАГОСЛОВЕНИИ НЕВЕСТЫ**. Невесту сажали за стол, она плакала, девушки раскрывали ее (снимали платок), подходили родители с хлебом, солью, иконой и благословляли обводили ими (вариант: решето с хлебом, солью, иконой и свечой) три раза вокруг головы.

После приезда женихов и выкупа невесты отправлялись в церковь к венчанию. Из церкви в дом жениха по обычаю ехали другой дорогой, "возили молодых кругом деревни на лошадях". "Закладывали дорогу" молодым, дружка должен был откупиться - "бросал орехи" (специальная выпечка).

Одновременно с отъездом жениха с невестой в церковь из дома невесты ВЕЗУТ СУНДУК. У жениха его должны выкупить, торг сопровождается различными приговорами, после чего невестины рушники развешивают напоказ.

**ВСТРЕЧА МОЛОДЫХ У ЖЕНИХА:** "сыплют житом", молодых ведет в дом дружка. Родители жениха встречают с хлебом-солью на рушнике, расстилают полотенце на полу, по которому молодые входят в дом. Сначала все проходят в передний угол, встают перед иконами и молятся Богу. Невеста падает в ноги родителям жениха и просит прощения. После этого дружка заводит молодых за стол, начинается БЛАГОСЛОВЕНИЕ МОЛОДЫХ. Родители через стол обводят над головами жениха и невесты хлебом и иконой с приговором: "Батюшка и матушка, чем вы нас наделяете? - Хлебом, солью и Божьей милостью". Молодые садятся под иконами на подушки.

Начинается **СВАДЕБНОЕ ЗАСТОЛЬЕ**". Первые две песни поют жениху с невестой, после чего женщины начинают "опевать гостей". В это время звучало основное количество свадебных величальных песен, припевок и плясовых песен. Дружка "вызывал всех гостей к рюмке" ("прикликал к стакану") - бил по потолку кнутом и произносил приговор: "Встань на лыжи, подвинься поближе". Гости выходили, выпивали рюмку и клали деньги на поднос (тарелку). Невеста "дарила дары" - рубашку свекру, платок свекрови. В конце застолья свекровь выносила горшок каши и восклицала: "Каша жарка!" Невеста должна "выбросить несколько метров мануфактуры".

Обычай **ВТОРОГО ДНЯ:** били горшок с деньгами и житом ("роги обивали"), невеста "пахала пол", шла на колодец за водой, где ей не давали набрать воды, пока всех не подарит. Пекли "драчену" ("честная или нечестная невеста").

### Перечень свадебных песен и припевок

"Расцветала в саду вишня, расплакалась Любушка", "Скрасовалась наша Женюшка у своего родна папеньки", "Что соберемтесь-ко мы, красные девушки", "Ехал-приехал Коля к воротам", "Вербка, ты, вербка моя", "Окол дому сад возрос", "Что не конь бежит по бережку", "Что на тоненький ледок выпадал белый снежок", "Во голубке, во голубке золотая голова", "Листик, листик листоватый", "Клонится и вьется во лугу трава шелковая".

### Хороводные, плясовые песни Новоржевско-Порховского региона

Хороводные и плясовые песни, под которые "ходили в Дуняшу": "Уродилася Дуняша, невелика, немала", "Хорош мальчик уродился", "Я по садику ходила, по зелененькому", "У ворот девка стоит, лицо белое горит", "На ступеньку я ступила, я одумалася", "А мы просо сеяли, сеяли", "Уж вы, кумушки, голубушки мои", "Плыла утка,плыла серая", "Воробушек по улице попырхивает", "У ворот, ворот сосна зеленая".

### Хороводные, плясовые песни Славковского и Верхнемостского с/с

"А мы просо сеяли, сеяли", "Долина-долина, ой, долина-то широкая", "Поутру рано ранехонько папашенька будил", "Зародилася Дуняша невелика, немала", "Я по садику гуляла, по зелененькому", "Милый бережком идет, радость песенку поет", "Ах, вы, гуси мои серые, домой", "Зять на теще капусту возил", "Была барыня кужливая", "Со вьюном я хожу", "В караводе, в караводе, в караводе были мы", "Летели две птички, ростом невелички", "Что вилась, вилась капуста, зелен кочашочек", "Мне палоса, мне палоса, мне палоса, приупалоса".

### Инструментальные наигрыши

Наигрыши на музыкальных инструментах сопровождают все формы празднично-обрядовой жизни описываемого региона - гулянья (ярмарки), посиделки (супрядки). В настоящее время наиболее распространены гармонь, балалайка. Зафиксировано распространение на этой территории крыловидных гуслей. В деревнях Верхнемостского и Славковского сельсоветов до сих пор бытует традиция гусельной игры. Система традиционных наигрышей на различных инструментах складывается из игры "под песни" и игры "под пляску".

### Традиционные наигрыши "под песни", Новоржевско-Порховский регион:

"Старинный скобарь" ("Скобаря новоржевского", "Новоржевка", "Порховская", "Скобаря потешного", "Старинная", "Скобарь задиристый", "Половинница", "Пополам", "Под драку", "Бузиловка"); "Развалюха", "на растяг"; "Сумецкая". Данные наигрыши могут быть исполнены "на басок", "на все", "на верхних", "пореже", как "выборская" игра. "Сиротинка"; "Сербирьянка"; "Страдания".



**Дубровенский с/с:** "Скобаря" ("Шальная под драку", "Скобаря потешного") Славковский, Верхнемостский сельсоветы: "Милашка", "Милаха", "Старинная милашка", "Шальная милашка под драку"- "Цыганская милашка"; "Старинная скобарская", "Старинушка", "Долгая"- "Псковская под песни"- "Порховская", "Славковская", "Горбатого", "Задорный скобарь", "Скобаря коротенького", "Под драку", "Рассаженца псковская"; "Новоржевская", "Напополам", "Пополам"; "Сумецкая", "Суметчина", "Скобаря", "Немоевская"; "Сиротинка"; "Сербирьянка".

**ТРАДИЦИОННЫЕ НАИГРЫШИ "ПОД ПЛЯСКУ".**

**Новоржевско-Порховский регион:** "Русского", "Барыня", "Трапака", "Ляново", плясовая "на копеечку"; "Русского". Славковский,

Верхнемостский с/с: "Барыня", "Русского", под пляску "Суп варить", "Щипалочка" (на балалайке), "Камаринская". Под них плясали: "Кружка" ("Строчка", "Бочком", "Гусаком", "Казачка", "Частёха"); "Трапака"; "Камаринского"; "Чертика", "Суп варить" ("Кашу варить"); "Кадриль".

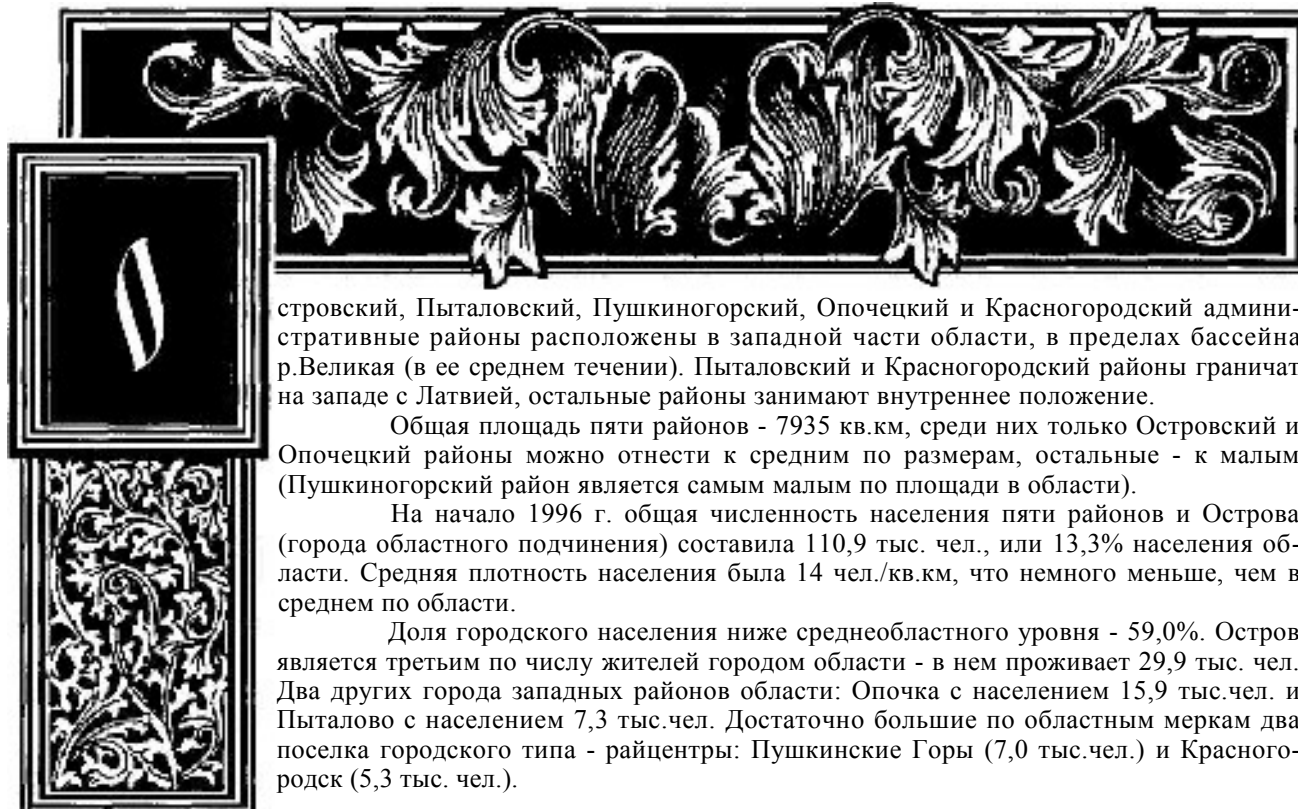
**ПОХОРОННЫЕ ОБЫЧАИ.** Гроб для покойника делали из ели ("нехорошо осиновый"), вниз клали стружки, застилали их холстом, стружками же набивали "подушечку", клали угольки, свечи. Гроб святчили "святой водой".

Покойника моют, одевают во все новое. Староверы одевали покойника в "саун и капор". Старую одежду, в которой умер, отдавали нищим. Белье, солому, от мытья несли на кресты и сжигали, воду от мытья покойника нельзя выливать на дорогу, где люди ходят, ее несли на кресты, чашку из-под воды разбивали. Гроб с покойником ставили на скамью в передний угол так, чтобы покойник лежал "ногами к Богу, чтобы глядел на Бога". На улице на переднем углу вешали полотенце: "Виси, пока сорок дней пройде". Потом полотенце бросали в реку (на "бегучую воду"). Чтобы покойника не бояться, нужно дотронуться до его рук или ног, при выносе посидеть на том месте, где он лежал. Выносят гроб, разворачивая вперед ногами. В этот момент звучит основное количество причитаний: "Не пожил, не покрасовался, добрый молодец, уходишь ты от нас на веки вешные!"; "Дорогая моя доченька! Улетаешь ты от меня в сырую земелюшку!" Гроб несли и опускали в могилу на специальных полотенцах, длинных, без вышивки и кружева, из особым образом вытканного полотна. На краю деревни гроб три раза поднимали - "покойник прощается". По дороге вслед за гробом бросали "елочки". С кладбища возвращались домой поминать. Для помина готовили кутью (рис со сладкой водой), рис с яйцом, пирожки. В конце подавали кисель, над которым читали "Отче наш". Поминали покойника в родительские дни, а также в любой день, обращаясь к кукушке: "Прилети ты ко мне сизой кукушечкой и расскажи ты мне свою жизнь-то горькую!".

Смирнова О.В.

# Средневеликорецкий регион (зона) Островский, Пыталовский, Пушкиногорский, Опочецкий, Красногородский административные районы

## Территория и характер расселения



стровский, Пыталовский, Пушкиногорский, Опочецкий и Красногородский административные районы расположены в западной части области, в пределах бассейна р.Великая (в ее среднем течении). Пыталовский и Красногородский районы граничат на западе с Латвией, остальные районы занимают внутреннее положение.

Общая площадь пяти районов - 7935 кв.км, среди них только Островский и Опочецкий районы можно отнести к средним по размерам, остальные - к малым (Пушкиногорский район является самым малым по площади в области).

На начало 1996 г. общая численность населения пяти районов и Острова (города областного подчинения) составила 110,9 тыс. чел., или 13,3% населения области. Средняя плотность населения была 14 чел./кв.км, что немного меньше, чем в среднем по области.

Доля городского населения ниже среднеобластного уровня - 59,0%. Остров является третьим по числу жителей городом области - в нем проживает 29,9 тыс. чел. Два других города западных районов области: Опочка с населением 15,9 тыс.чел. и Пыталово с населением 7,3 тыс.чел. Достаточно большие по областным меркам два поселка городского типа - райцентры: Пушкинские Горы (7,0 тыс.чел.) и Красногородск (5,3 тыс. чел.).

Характеристики системы расселения	Островский район и г.Остров	Пыталовский район	Пушкиногорский район	Опочецкий район	Красногородский район
1. Площадь, кв.км	2422	1111	1059	2023	1320
2. Численность населения на 1.01.1996 г.,тыс. чел.	42,8	15,7	13,2	27,6	11,6
3. Плотность населения, чел./кв.км	17,7	14,1	12,5	13,6	8,8
4. Плотность сельского населения, чел./кв.км	5,3	7,6	5,9	5,8	4,8
5. Число сельских населенных пунктов на 1.01.1996 г.	463	329	331	517	239
6. Средняя людность сельских поселений, чел./н.п.	28	26	19	23	26
7. Густота сельских населенных пунктов, н.п./ШО кв.км	19	30	31	26	18

Города Остров и Опочка возникли в качестве псковских пригородов (крепостей) в 1341 и 1414 гг. соответственно; в 1777 г. они одновременно получили городской статус. Пыталово имеет статус города с 1933 г. Пушкинские Горы стали п.г.т.в 1960 г., Красногородск - в 1967 г., однако свою историю эти поселения отсчитывают со средних веков (XV-XVI вв.).

Средняя плотность сельского населения в пяти районах почти соответствует среднеобластному показателю - 5,7 чел./кв.км. Данная группа районов выделяется в области большим количеством сельских населенных пунктов (1879 в 1996 г.), их наибольшей густотой (в среднем - 24 н.п./ЮО кв.км), но малой средней людностью (24 чел./н.п.).

## История административно-территориального деления

В административном отношении земли Среднего Великоречья издревле тяготели к Пскову и уже с начала XII в. входили в состав Псковской республики. В XIV-XV вв. территория региона представляла собой земли псковских пригородов - Острова, Вышгородка, Опочки, Воронина, Красного, Велья, Врева, Володимерца.

В XVI - нач.ХУШ в. здесь существовали небольшие уезды, носящие название своих центров,- Островский, Вышгородский, Велейский, Вороничский, Вревский, Владимирецкий, Красногородский, Опочецкий. В 1727 г. из этих микроуездов были образованы Островский и Опочецкий уезды Псковской провинции Новгородской губернии. С 1772 г. до 20-х годов XX в. эти уезды входили в состав Псковского наместничества и Псковской губернии.

В 1920 г. по мирному договору между Советской Россией и Латвией в состав последней была передана западная часть Островского уезда (в дальнейшем территория Пыталовского района), которая стала частью уезда, названного в Латвии Яунлатгальским (с 1937 г. Абрэнским).

В 1927 г., после ликвидации Псковской губернии, на землях бывших Островского и Опочецкого уездов были созданы районы Псковского округа: Островский, Пушкинский, Опочецкий, Красногородский и Выборский. В 1932 г. Выборский район был упразднен с передачей его территории Новоржевскому и Славковскому районам.

В 1935 г., вместе с восстановлением ликвидированного в 1930 г. Псковского округа, в его составе был создан Сошихинский район (с центром в с. Воронцово). Однако в том же году Опочецкий и Пушкинский районы вошли в состав Великолукского округа Калининской области.

В 1937 г. Опочецкий и Пушкино-Горский (переименован из Пушкинского) районы стали частью Опочецкого пограничного округа Калининской области. Последний был упразднен в 1941 г., а его районы переданы непосредственно в состав Калининской области.

В 1944 г., когда были созданы Псковская и Великолукская области, их граница в очередной раз разделила районы Среднего Великоречья: Островский, Сошихинский и Пушкино-Горский районы вошли в состав Псковской области, Опочецкий и Красногородский районы - в состав Великолукской области. В начале 1945 г. на части возвращенных России из состава Латвии земель Абрэнского уезда был создан Пыталовский район Псковской области.

После ликвидации в 1957 г. Великолукской области Опочецкий и Красногородский районы были переданы в состав Псковской области. В 1959 г. был упразднен и в дальнейшем не восстановлен Сошихинский район: его территория передана в состав Новоржевского и Островского районов.

В период с 1959 по 1965 гг. не существовало Пыталовского района, а с 1963 по 1966 гг. - Красногородского и Пушкиногорского районов. Их территория временно была передана в состав Опочецкого, Островского и Новоржевского районов. В дальнейшем административные изменения касались только внутреннего деления районов.

Таким образом, максимальное число административных районов на территории региона (шесть) пришлось на 1945-1959 гг., минимальное (два - Островский и Опочецкий) - на 1963-1965 гг.

## Природа

Большая часть региона представляет собой сравнительно однородную грядово-холмистую равнину с преобладающими высотами до 60-100 м. Лишь на северо-востоке холмы и гряды поднимаются до 200 м и выше. Сюда заходят западные отроги Судомской возвышенности. В юго-восточной части (в холмисто-моренно-м рельефе западной окраины Бежаницкой возвышенности) местность повышается до 200-250 м, а относительные превышения холмов возрастают здесь до 40-60 м.

На севере и западе района в рельефе преобладают полого-волнистые озерные и озерно-ледниковые равнины, сложенные песками, супесями и суглинками. В восточной части характерно чередование холмисто-моренных и холмисто-камовых равнин, сложенных валунными супесями, суглинками, глинами, песками и супесями. На юго-востоке встречаются полого-волнистые зандровые равнины, сложенные песками и супесями.

Для большей части территории региона характерна умеренно холодная зима, сравнительно продолжительный и теплый вегетационный период, относительно небольшое количество осадков (по сравнению с другими частями Псковской области) - 560-700 мм.

На северо-востоке и юго-востоке региона, на западных склонах возвышенностей, годовая сумма осадков увеличивается до 750 мм и более. Северо-восточная окраина характеризуется умеренно холодной

зимой, а юго-восточная - довольно холодной и длительной зимой и умеренно теплым вегетационным периодом.

Средняя годовая температура воздуха в регионе составляет 4,4-5,0° С, абсолютный минимум температуры -38 -41° С, абсолютный максимум составляет 36° С.

Гидросеть края относится к бассейну р.Великая и представлена ее притоками: Кухва, Утроя, Лжа, Синяя, Исса, Шесть и др. Здесь также представлена своим верхним течением р.Череха и р.Сороть нижним.

Почвенный покров района довольно пестрый. Достаточно широко представлены подзолистые, дерново-подзолистые, торфянисто- и торфяно-подзолисто-глеевые почвы, а также болотные торфяные (преимущественно верховых болот).

В естественном растительном покрове западной части региона преобладают сосновые долгомошные и сфагновые леса в сочетании с верховыми кустарничково-сфагновыми и переходными болотами. В центральной и южной части большую роль играют сосновые зеленомошные и лишайниково-зеленомошные леса. На северо- и юго-востоке, в отрогах возвышенностей, доминируют осиновые и "березовые дубравно-травяные леса в сочетании с дубравно-травяными сероольшаниками.

В северо-западной и восточной части региона сельскохозяйственная освоенность земель составляет 55-75%, лесистость - 15-30% со средней нарушенностью лесов и заболоченностью до 5%. На северо-востоке освоенность 45-65%, лесистость - 20-30% с большой нарушенностью лесов и заболоченностью до 5%. В районе г.Остров расположена полоса земель с освоенностью 30-60%, лесистостью 25-40% (с большой нарушенностью лесов.) и заболоченностью до 10% при малой освоенности болот. В междуречье Исссы и Синеи, к северо-востоку от п.г.т.Красногородск имеются земли с сельскохозяйственной освоенностью более 70%, лесистостью менее 10% и малой заболоченностью (менее 5%). На юго-западе региона освоенность доходит до 25%, лесистость составляет 40-55% (при малой нарушенности лесов.), а заболоченность - 10-12% (при малой освоенности болот).

## История, культура, архитектура

Район Среднего Великоречья широко известен пушкинскими местами. Плавный переход от Валдайской возвышенности к Прибалтике - леса и долины, холмы, речные и озерные долины - все здесь дышит поэзией Пушкина. "Холмы и нивы полосаты, кругом рассыпанные хаты...", - поэт не только по достоинству оценил эти места, родину предков, но и воспел во многих произведениях. Здесь он напитался духом русской истории, работал над драмой "Борис Годунов". Древние курганы, жальники и теперь еще местные крестьяне называют "литовскими могилами". Южные и западные пригороды Пскова - Остров, Опочка, Коложе, Воронин, Вышгородок и др. сохранили земляные валы и частично каменные укрепления бывших боевых пограничных крепостей. Они выдержали немало военных испытаний. Особенно губительным был поход польско-литовской армии Стефана Батория (1580- 1581 гг.), после которого крепость Воронич уже не восстанавливалась. Современники крепостей - древние храмы сохранились в Острове, Новой Уситве и Пустом Воскресении. Во времена Ливонской войны и Ивана Грозного основан Успенский Святогорский монастырь в Пушкинских Горах, где находится могила А.С.Пушкина. После Ливонской войны и Смутного времени край еще долго не мог оправиться от их последствий.

Новая эпоха для района начинается в екатерининское время. В 1772 г. к Псковской губернии после раздела Польши были возвращены и присоединены вновь не только исконно псковские земли, но и обширные белорусские провинции. Центром губернии в 1772-1777 гг. был назначен временно город Опочка. Несколько каменных зданий в центре города и неосуществленный грандиозный проект дворца А.Д.Ланского в Велье архитектора Джакомо Кваренги - памятники этого недолгого периода. Старинный пригород Велье, где сохранились древнее городище, посадская застройка, Крестовоздвиженская церковь и могила А.А.Травина, управляющего Велейской вотчиной графа Ягужинского и летописца опочецкого края, - замечательный пример старинного купеческого псковского села. От XVIII в. в крае сохранилась Петровская мыза с крупным каменным зданием гобеленовой фабрики под Опочкой, каменный храм в Михайловском погосте Островского района, деревянные церкви в селах Матюшкино и Теребени Опочецкого района.


В небольшой деревянной церкви с.Теребени покоятся останки родителей фельдмаршала, светлейшего князя, победителя Наполеона М.И.Кутузова. Илларион Матвеевич (отец полководца) известен как автор и строитель Екатерининского канала в Петербурге, укреплений Измаила и как предводитель псковского дворянства. Церковь в Матюшкине тоже кутузовская. Родовые корни и владения героев Отечественной войны 1812 г., декабристов и государственных деятелей встречаются здесь часто. Интересный террасированный парк сохранился, например, в имении декабристов Лореров и Розенов в селе Гораи нынешнего Островского района. Там же сохранилось каменное здание купеческой риги, льняной конторы кон. XIX в. характерной для этих мест валунно-кирпичной кладки. Крестьянская архитектура, этнография края XVIII -нач. XX вв., в том числе и старообрядческая, не менее значительна и интересна.

Сохранились в крае комплексы каменных почтовых станций по Киевскому и Динабургскому трактам (Новгородка, Звоны, Стержнево), хозяйственные и промышленные сооружения, значительные цепные мосты 1853 г. в г.Остров.

История XX в., особенно советское время, еще получают настоящую оценку. Но уже теперь можно назвать в Острове дом бабушки Н.К.Рериха, где бывал в детстве будущий всемирно известный художник и деятель мировой культуры, Спасо-Казанскую церковь в бывшей усадьбе будущего Патриарха Всея Руси Алексия I.

Интерес представляют исторические и архитектурные памятники 1920-1940 гг. Пыталовского района, который временно оказался на территории буржуазной Латвии. История района нашла отражение в экспозициях музея "Дружба народов".

Многочисленны мемориалы Великой Отечественной войны: памятники островским молодогвардейцам-подпольщикам, братские могилы, монументы на месте боев. Много об истории края можно узнать в краеведческих музеях в городах Опочка и Остров.



**Островский район**

Место нахождения. Волость, нас. пункт	Тип памятника	Наименование памятника	Краткая характеристика	Единицы измерения	Статус охраны	Когда и кем взят под охрану	Источник информации
1	2	3	4	5	6	7	8
Г. Остров	Историко-архитектурный (градостроительный)		1341 г. (первое упоминание). Крупный административный центр (пригород) и боевая пограничная крепость Земли Псковской. Редкий историко-архитектурный и градостроительный ансамбль на р.Великая. Центр псковского льноводства. Центр подпольного молодежного движения в годы Великой Отечественной войны. Город областного подчинения (05.04.78 г.)		Респ.	Пост, коллегии МК РСФСР, Госстроя РСФСР и Президиума ЦС ВООПИК 02.1990	И.И.Лагунин (ГД "Псков-реконструкция")
	Природный (исторический)	Р.Великая в пределах города	Важное природоохранное, рекреационное и историко - архитектурное значение. Участок древнего торгового пути, цепные мосты, памятники культовой архитектуры.	60 га	Местн.	Решен, облесп. №46 от 29.01.76	ПГПИ, НПЦ
	Археологический	Культурный слой крепости	XIV-XVI вв. В центре города, на острове.	2 га	Федер.		ПГНИАЦ, НПЦ
	Историко-архитектурный (фортификации)	Крепость	XIV-XVI вв. Героическая крепость, южный пригород Пскова, известная длительной обороной от войск Стефана Батория в 1581 г. Сохранилась в обвалованных руинах. Раскопками под руководством доктора исторических наук А.Н.Кирпичникова в 1975 г. выявлена хорошая сохранность нижних частей стен и башен.	Длина 200 м, периметр стен 500 м	Федер.		Островский краеведческий музей, архив ГД "Псковреконструкция"
			<i>Примечание.</i> Выявлены три строительных этапа: 1-сер. XIV в.(стены, приворотная башня);11 - кон.XIV - I пол.XV вв.(Никольская, Нижняя Наугольная башни); III-около 1500 г.(восточная сторона крепости с Верхними Наугольными башнями, въездным заходом и колодез-тайником, связанным с искусственным рвом - Ропотухой). Наземные руины разобраны в годы немецко-фашистской оккупации. Материал - известняковая плита. Сохранившиеся фрагменты и валы крепости вместе с ансамблем мостов и Никольским собором и теперь играют центральную роль в панораме города. Градостроительный, репрезентативный и туристско-экскурсионный центр г.Остров. Руины и подземные остатки.				
	Археологический	Культурный слой посада	XV-XVIII вв. Вдоль ул.25 Октября до р.Великая, от ц.Покрова до Ильинского бугра.	8 га	Местн.		ПГНИАЦ, НПЦ, архив ГД "Псковреконструкция"
	То же	Селище	XV-XVIII вв. На юго-западной окраине города, на левом берегу р.Великая, слева от дороги Псков-Киев (бывшая д.Глушня). Распахивается.	3га	Местн.		ПГНИАЦ, НПЦ
	То же.	Грунтовый могильник	XIII-XV вв. По ул.25 Октября, дд.№№ 12, 15,17,19 до пл. К.Назаровой и до берега р.Великая.	2 га	Местн.		ПГНИАЦ, НПЦ

	Архитектурный (культовый)	Церковь Николая Чудотворца на городище	1543 г. Выстроена на островке в крепости при главном въезде. К четверику с 3 примыкают притвор и трехъярусная колокольня (1 четв. XIX в.), с Ю - придельная церковка с притвором. Четверик крестово-купольный, трехапсидный, одноглавый. Кровля восьмискатная, глава крыта осиновым лемехом (реставрация). Придельная церковка - бесстолпный, одноапсидный храм. Материал - известняковая плита; оштукатурена. ^Действующая.	135 кв м (13,5x 10 м)	Респ	Пост СМ РСФСР №1327 от 30 08 60	НПЦ
			<i>Примечание</i> В синодике церкви (1553 г) указываются создатели церкви Захарий, Николай и Марий, в храмовой надписи -старосты Ларион Леонтьев, Михаил Кузьмин, Кирилла Григорьев и Иван (?) Реставрационные работы проводились в 1963-1964 гг Проект реставрации архитекторов В П Смирнова и В А Лебедевой				
	Архитектурный, (транспорта, связи)	Цепные мосты через р. Великая	1851-1853 гг. Построены однопролетные висячие мосты по проекту инженера, штабс-капитана М.Я.Краснопольского. Проезжая часть и фермы жесткости мостов, первоначально деревянные, в 1926 г. заменены металлическими. Во время Великой Отечественной войны один из мостов был сильно поврежден (восстановлен в 1946 г. под руководством военного инженера М.В. Сыча). Мостовой переход состоит из двух однопролетных цепных мостов, расположенных на одной оси. Пролетное строение состоит из двух несущих железных цепей, вертикальных подвесок-, проезжей части и двух ферм жесткости. Цепи переброшены через пилоны, сконструированные в виде двух отдельных каменных столбов. Самый ранний сохранившийся памятник инженерного искусства подобной конструкции в России.	Длина каждого пролета 93,3 м	Респ	Пост СМ РСФСР №624 от 04 12 74	НПЦ, Островский краеведческий музей
Пл. К.Назаровой	Архитектурный (культовый)	Собор Троицкий	1786-1790 гг., XIX - нач. XX вв. Прямоугольный в плане. К основному объему типа "восьмерик на четверике" с восьмигранным фонариком с 3 примыкает трапезная и притвор, в центральную часть которого встроена четырехъярусная колокольня. Характерный пример провинциального позднего барокко. Материал - кирпич; оштукатурен, мозаичные полы, кованые лестницы, решетки. Имеет большое значение в планировочной структуре города XVIII-XX вв., являясь его градообразующей доминантой. Действующий.	756 кв м (07,8x20м)	Федер	Указ Презид РФ №176 от 20 02 95	НПЦ, И И Лагунин (ГД Псков реконструкция)
			<i>Примечание</i> Здание расположено на главной площади города и строилось как главным городской собор "повелением Екатерины II" Достраивался и перестраивался в сер XIX - нлч XX вв				

	Исторический (памятное место)	Братское кладбище	1918, 1941-1944 гг. Братское захоронение героев гражданской и Великой Отечественной войн. В центре кладбища установлена стела, изготовленная из бетона. Мраморные плиты с именами героев. Реконструкция 1971 г. - скульптор В.Н.Яковлев, архитектор В.И.Помохаев.	Размеры стелы 2,3х3 м	Местн.	Решен, обл. №265 от 28.05.86	НПЦ
	Исторический (искусства)	Памятник Герою Советского Союза К.И. Назаровой	19 мая 1963 г. Фигура героини на постаменте, собранном из трех крупных гранитных блоков. На постаменте надпись: "Герою Советского Союза, руководителю островской комсомольской группы, старшей пионервожатой К.И.Назаровой (1918-1942 гг.) от пионеров и молодежи".	Высота 7м	Респ.	Пост.СМ РСФСР №627 от 4.12.74	НПЦ
			<i>Примечание.</i> В годы немецкой оккупации молодежное подполье в г.Остров возглавила Клава Назарова (1918-1942 гг.), старшая пионервожатая школы №1. 6 ноября 1942 г. арестована и после зверских истязаний казнена. Авторы памятника скульптор Н.А. Страхов, архитектор П.С. Бутенко.				
Ул.25 Октября, Д.15, пл. К.Назаровой	Архитектурный (градостроительный, торгово-промышленный)	Железные и Мучные торговые ряды	Кон.XVIII в., 1819 г (?). Комплекс каменных торговых рядов на главной площади города предусмотрен Генеральным планом города 1778 г. Сохранилось два корпуса. Первыми были выстроены Железные ряды с нарядными открытыми лоджиями, со сложным ордерным декором. Здание Мучных рядов, более простое и строгое, можно отнести к XIX в. Оба корпуса подверглись перестройкам. Материал - кирпич; оштукатурены. Торговые помещения.		Федер.	Указ Презид. РФ №176 от 20.02.95	Архив ГД "Псковреконструкция", И.И.Лагунин
Ул. Германа, д.Д (?), (набережная р.Великая)	Архитектурный (торгово-промышленный)	Склады купеческие	Две характерные традиционные кирпично-валунные постройки на берегу р.Великая. Одна датирована 1880 годом. Дата на закладном камне с инициалами владельца - (В.А.А. 1876 г., 1 авг.). Имеют значение в речной панораме города. Использование хозяйственное.		Местн.		НПЦ, И.И.Лагунин (ГД "Псковреконструкция")
Ул.25 Октября, Д.14	Архитектурный (транспорта, связи)	Почтовый дом (почтовая контора)	Кон.XVIII (?) - сер.XIX вв. Здание почтовой конторы перестроено во 2 пол. 1840-х гг. в связи с проведением через город Динабургского шоссе. Двухэтажное, угловое опорное здание на главной площади оформлено в духе позднего классицизма. Материал - кирпич; оштукатурено.		Местн.		Архив ГД "Псковреконструкция", И.И.Лагунин



Ул.25 Октября	Архитектурный (градостроительный)	Ансамбль бывшей Полоцкой улицы	Кон.ХVIII - нач.ХХ вв. Ансамбль центральной улицы города, отстроенной по Генеральному плану 1778 г. и последующих годов. В основе своей сформирован Комитетом по устройству г.Остров в сер.ХIХ в. и дополнен отдельными крупными ценными зданиями в кон.ХIХ - нач.ХХ вв. Включает здание Троицкого собора и Покровской церкви (перестроена), торговых рядов и почтового дома, банка, реального училища и дома городского головы Семендяева. Завершает улицу комплекс зданий льнозавода в кирпичном стиле. Средовое значение имеют дома №№ 4/5, 8, 9, 10, 29, 33, 83, 100. Главная улица города.		Местн.		Архив ГД "Псковреконструкция", И.И.Лагунин
Ул. 25 Октября (?)	Исторический (памятное место)	Дом жилой	1941-1943 гг. немецко-фашистской оккупации. Явочная квартира подпольщиков в доме, где жила руководитель подполья Л.И.Филиппова. Дом жилой.		Местн.		НПЦ, Островский краеведческий музей
Ул.25 Октября, Д. 18	Архитектурный (культовый)	Церковь Покрова Богородицы	1776 г. (перестроена в 50-е гг. ХХ в.). Выстроена на месте деревянной церкви Девичьего монастыря, сожженной литовцами в 1662 г. Позднее барокко. Сохранились основной четверик, трапезная. Восьмерик барабана и колокольня разобраны в 50-е гг. Дом пионеров и школьников.		Местн.		Островский краеведческий музей, архив ГД "Псковреконструкция"
<i>Примечание.</i> Монастырь упразднен в сер.ХVIII в.							
Ул.25 Октября, Д.25/1	Архитектурный (городская усадьба)	Двор купца Семендяева	2 пол. ХIХ в. Дом, флигель и двор городского головы. Самый крупный купеческий комплекс в городе. Жилой дом с лавками в I этаже, угловой, опорный, двухэтажный, в стиле эклектики. Флигель одноэтажный на высоком складском подклете. Материал - кирпич; оштукатурен. Жилой (?), магазины.		Местн.		Архив ГД "Псковреконструкция", И.И.Лагунин
Ул.25 Октября, Д.34	Архитектурный (жилой)	Особняк купеческий Коробовского	1893 г. Двухэтажный, жилой дом на валунном цоколе и подвалах. Кирпичный стиль. Банк. В комплекс входит крупный валунно-кирпичный хозяйственный двор, который выходит фасадом на р. Великая.		Местн.		Островский краеведческий музей, архив ГД "Псковреконструкция"
Ул.25 Октября, Д.31	Архитектурный (гражданский)	Реальное училище	1914-1915 гг. Выстроено купцом Антиповым на месте его сгоревших деревянных домов. Редкий пример неорусского стиля (национальный романтизм). В декоре главного фасада трехэтажного здания широко используются мотивы древнерусской архитектуры: шатрики кокошники, порталы, декоративные обрамления окон. I этаж использовали под магазин. Материал - кирпич; оштукатурено. Главное административное здание.		Местн.		Архив ГД "Псковреконструкция", И.И.Лагунин

Ул.25 Октября, Д.51	Исторический (памятное место)	Школа	Здание школы, где учились Герои Советского Союза А.И.Петров и В.Ф.Сергеев.		Местн.		Островский краеведческий музей, архив ГД "Псковреконструкция"
Ул.25 Октября, Д.50	Исторический (памятное место)	Дом Коркуновой-Калашниковой	1879 г. В дом бабушки Коркуновой-Калашниковой приезжал в детстве Н.К.Рерих. Сохранился лишь первый каменный этаж большого двухэтажного с мезонином дома у ручья Липенка. Материал - кирпич; оштукатурен. Жилой дом. Необходимы уточнения.		Местн.		Островский краеведческий музей, архив ГД "Псковреконструкция"
Ул. Краснофлотская, д. 5	Архитектурный (торгово-промышленный)	Купеческий склад и контора	Нач.ХХ в. Двухэтажное каменное здание. Кирпичный стиль. Дополняет комплекс купеческого двора Семендяева. Хозяйственное использование.		Местн.		И.И.Лагунин (ГД "Псковреконструкция")
Ул.Крутой Ручей	Исторический (памятное место)	Дом Меркурьевых	Дом, где жил Народный артист СССР В.В.Меркурьев. Жилой.		Местн.		Островский краеведческий музей
Ул.К.Либкнехта, Д.3	Архитектурный (жилой)	Дом жилой	Сер. XIX в.(?). Двухэтажный, в плане прямоугольный. Крыша двухскатная. В декоре использованы профильные тяги (междуэтажная, карнизная), мотив килевидного обрамления чердачного окна. Жилой, аварийный. Материал - кирпич; оштукатурен. Занимает ответственное место в ансамбле исторического центра города.	253 кв.м (23x 11 м)	Местн.		НПЦ, архив ГД "Псковреконструкция", И.И.Лагунин
Ул.К.Либкнехта, Д.5	Архитектурный (гражданский)	Александровская женская гимназия (школа №5)	Нач.ХХ в. Крупное двухэтажное репрезентативное здание учебного заведения. Стиль неоклассика. Материал - кирпич, цементная штукатурка. Школа. Краеведческий музей.		Местн.		Островский краеведческий музей, архив ГД "Псковреконструкция"
<i>Примечание.</i> В 1930-е - 1941 гг. в этом здании учились будущие члены комитета островской подпольной комсомольской организации - Л.И.Филиппова, Л.Г.Судаков, А.И.Митрофанов, О.А.Сергеенников, К.И.Назарова.							
Ул.К.Либкнехта, Д.5	Культуры	Музей краеведческий	Экспозиции и коллекции экспонатов по истории края: 1. Островская крепость. 2. История города Острова XVIII-XIX вв. 3. Природа Островского района. 4. Остров в годы Великой Отечественной войны. Филиал Псковского государственного объединенного историко-архитектурного и художественного музея-заповедника.	360 кв.м (?)	Федер.	Указ Презид. РФ №176 от 20.02.95	ПГОИАХМЗ, Островский краеведческий музей

Ул. Малая-Пионерская	Архитектурный (культовый)	Спасская церковь Спасо-Казанского монастыря	1845 г. Находится на левом берегу р.Великая. В основе планировочной структуры храма восьмерик, перекрытый куполом с небольшим глухим восьмериком-фонариком и главой с перехватом. С 3 примыкает двухъярусная колокольня и с трех сторон - четырехколонные портики. Руинирована.	644 кв.м (28x23 м)	Местн.		НПЦ, архив ГД "Псковреконструкция", И.И.Лагунин
			<i>Примечание.</i> Церковь во имя Нерукотворного Образа построена в селье Екатерининском на средства помещика П.Симанского. По местному преданию Симанские жертвуют имение для устройства при церкви женской общины. В 1887 г. обращена в женский монастырь с наименованием его "Спасо-Казанский". Симанские - предки Патриарха Всея Руси Алексия, который часто бывал в Острове и служил в Спасо-Казанском храме.				
Ул.К.Назаровой, д.21	Архитектурный (гражданский)	Больница земская	Сер. XIX в. В 1868 г. 25 сентября островское земство приняло безвозмездно от МВД двухэтажный, каменный шоссе-сейный, заставный дом и разместило в нем земскую больницу. Здание расширено пристройкой и флигелем из красного кирпича в кон.XIX - нач.XX вв. Материал - кирпич, известняковая плита; старая часть - оштукатурена.		Местн.		И.И.Лагунин (ГД "Псковреконструкция")
Ул. К. Назаровой, ДД.24, 26	Архитектурный (транспорта, связи)	Почтовая станция (погран-застава)	1849 г. Комплекс почтовой станции с флигелем и оградой выстроен при проведении Динабургского шоссе. Поздний классицизм. После 1920 г. - пограничная застава (?). Материал - кирпич; оштукатурен. Разобрано до 1990 г.		Местн.		И.И.Лагунин (ГД "Псковреконструкция")
Г.Остров	Исторический (памятное место)	Руины лесопильного завода	Июль 1943 г. Выстроен немецко-фашистскими оккупантами на месте школы № 3 для обслуживания оборонительной линии "Пантера". Взорван островскими подпольщиками. Сохранились фундаменты.		Местн.		Островский краеведческий музей
Ул.Освобождения, д.1	Историко-архитектурный (памятное место)	Школа III Интернационала	1926-1931 гг. Здесь училась Герой Советского Союза К.И.Назарова, а ранее - Народный артист СССР В.В.Меркурьев. Учреждения.		Местн.		Островский краеведческий музей, архив ГД "Псковреконструкция"
Ул.Освобождения, д.5	Архитектурный (жилой)	Особняк	Нач.XX в. Одноэтажный кирпичный дом на полуподвале. Главный уличный фасад украшен фигурным фронтоном, столбиками, лопатками, сандриками, нишками, имеет хорошие пропорции и рисунок. Кирпичный стиль с элементами модерна. Жилой дом.		Местн.		Архив ГД "Псковреконструкция", И.И.Лагунин

Ул.Освобождения	Архитектурный (торгово-промышленный)	Склад торговый	Нач.ХХ в. Одноэтажное здание под двухскатной крышей обращено к улице глухим торцовым фасадом с треугольным фронтоном. Фасад имеет три декоративные ниши. Боковые стены декоративной валунной кладки с входными воротами. Интересный пример сочетания кирпичного стиля с техникой валунной кладки. Хозяйственное использование.		Местн.		Архив ГД "Псковреконструкция", И.И.Лагунин
Ул.Освобождения, д.6	Архитектурный (культовый)	Церковь Жен Мироносиц	1819 г. - нач.ХХ в. Церковь типа "восьмерик на четверике", редкого для Псковщины четырехлепесткового варианта. Бесстолпный четверик крестовокупольного храма с трех сторон обступают полуциркульные крылья и апсида. С 3 - трапезная и трехъярусная колокольня со шпилем. Провинциальный классицизм. Материал - кирпич; оштукатурен. Действующая. На реставрации.		Местн.		НПЦ, архив ГД "Псковреконструкция", И.И.Лагунин
			<i>Примечание.</i> Встроена церковь купцами Карузиными. Комплекс кладбищенского храма включает, кроме церкви, дом священнослужителей кон.ХІХ в., ворота в кирпичном стиле с ажурной кованой решеткой, каменную ограду и кладбище с мемориальными захоронениями.				
Мироносицкое кладбище	Исторический (памятное место)	Места захоронения героев Островского подполья	1942-1943 гг. Могила Героя Советского Союза К.И.Назаровой. Братская могила членов молодежного подполья и советской разведчицы З.Г.Кругловой. Могила патриотов Н.С. и Н.Д.Козловских - подпольщиков, родителей партизанского разведчика Александра Козловского.	Стелы из габро	Местн.	Решен. облисп. №265 от 28.05.86	НПЦ, Островский краеведческий музей
Ул.Освобождения, д.8	Архитектурный (культовый)	Костел католический	1906 г. Прямоугольный объем с высокой двухскатной кровлей. Стены усилены. Основные элементы здания решены в духе средневекового зодчества (неоромантизм). Западный фасад имеет трехчастное деление, простой портал (утрачен). С В - прямоугольная апсида и два одноэтажных придела. Утрачено завершение фронтона, полностью перестроены интерьеры. Материал - кирпич, штукатурка в сочетании с облицовочным кирпичом. Жилой дом. (Ветшает, 1997 г.).	312 кв.м (26х12 м)	Местн.		НПЦ, архив ГД "Псковреконструкция", И.И.Лагунин
Ул.Освобождения, д. 19	Архитектурный (культовый)	Лютеранская кирха святого Иоанна	1905 г. Разрешение на строительство получено в 1902 г. Крестообразная в плане. Пятигранный алтарный выступ покрыт на два ската. С В примыкает колокольня (верх утрачен). В оформлении использованы мотивы псевдоготики. Материал - кирпич, облицована кирпичом. Учреждение.	390 кв.м (26х 15 м)	Местн.		НПЦ, архив ГД "Псковреконструкция", И.И.Лагунин

Ул.Освобождения, д.58	Архитектурный (жилой)	Дача Семендяева	Нач.ХГХ в. Дачный загородный дом городского головы. Одноэтажный, с мезонином. Декоративная обшивка, накладная резьба. Материал - дерево. Стиль традиционный с элементами модерна. Жилой дом.		Местн.		НПЦ, архив ГД "Псковреконструкция", И.И.Лагунин
Ул.Освобождения, дд. 82, 84, 86, и др.	Архитектурный (транспорт, связи)	Станция железнодорожная	1859 г. - нач.ХХ в. Первый поезд пришел на станцию 26 января 1860 г. К 1917 г. относится здание вокзала. Двухэтажное каменное с протяженными одноэтажными крыльями. Стиль - эклектика. В декоре использованы приемы классицизма. Материал - кирпич; оштукатурено. Сохранился декоративный металлический навес над входом на литых чугунных колоннах. Необходимо дополнительное обследование.	Вокзал 729 кв.м	Местн.		Архив ГД "Псковреконструкция", И.И.Лагунин
			<i>Примечание.</i> К 1859 г. (?) относятся двухэтажное кирпичное здание депо (эклектика, жилой дом № 86), комплекс железнодорожной больницы (деревянная, рубленая, обшита тесом), а также полукаменные железнодорожные дома (№№ 82, 84) для служащих. К кон.ХІХ - нач.ХХ вв. - крупное одноэтажное здание школы в кирпичном стиле (дом № 80). Материал - кирпич, дерево. Валунный ледник. Комплекс используется по первоначальному назначению.				
Ул.Островских Молодогвардейцев, д.43	Исторический (памятное место)	Здание бывшей тюрьмы	Ноябрь 1942-1943 гг. В период немецко-фашистской оккупации в заключении находились островские молодогвардейцы. Цех завода № 3.		Местн.		Островский краеведческий музей
Парк Победы	Исторический	Обелиск	1965 г. Установлен в честь освобождения г. Остров от немецко-фашистских захватчиков. Четырехгранный шпиль на пьедестале. На плите одной из граней надпись: "21 июля 1944 г. войска 3-го Прибалтийского фронта освободили г. Остров от немецко-фашистских захватчиков. В ознаменование одержанной победы 146-й стрелковой дивизии, 25-му и 148-му стрелковым полкам, 258-му отдельному танковому полку, 2-й артиллерийской дивизии, 280-й смешанной и 330-й истребительной авиационным дивизиям, 742-му -отдельному разведывательному авиационному полку, 23-й инженерно-саперной бригаде присвоено наименование "Островских". Слава Советской Армии! Вечная память героям!"	Высота Юм	Местн.		НПЦ
Ул.1 Мая, д.3	Архитектурный (административный, гражданский)	Земская управа	1890 гг. Двухэтажное, прямоугольное в плане, покрытое на 2 ската здание. Фасад условно делится на 3 части ложными ризалитами с фронтонами в стиле поздней эклектики. Утрачены декоративные элементы, каменная ограда с коваными воротами и решетками. Материал - кирпич; оштукатурено.	615 кв.м	Респ.		НПЦ, архив ГД "Псковреконструкция", И.И.Лагунин
			<i>Примечание.</i> Здание бывшей Земской управы в советское время занято учреждениями, жильем.Перестраивалось внутри.				

Ул.Спартака, д.3	Архитектурный (жилой)	Дом с резьбой	Кон.ХІХ в. Дом жилой, деревянный, обшитый досками с накладной прорезной и объемной резьбой. Замечательный пример "деревянной эклектики". (Разобран - 1997 г.).		Местн.		И.И.Лагунин (ГД "Псковреконструкция"), экспедиция студентов ПГПИ
Ул.Спартака, д. 13	Архитектурный (транспорта, связи)	Станция дилижансов	ХІХ - нач.ХХ вв. Купеческий двухэтажный, каменный дом в стиле позднего классицизма, с каменными дворовыми постройками - конюшней (кладка с валуном), каретным сараем (?). Во дворе располагалась станция дилижансов. Не сохранились каменные ворота.		Местн.		Архив ГД "Псковреконструкция", И.И.Лагунин
Ул.Спартака, Д. 17/4	Историко-архитектурный (жилой)	Дом жилой	Нач.ХІХ в. Имеет Г-образный план, два этажа. Решение фасадное, близкое к "образцовому" проекту присутственных мест. Центральный ризалит, условные пилястры, арочное обрамление окон второго этажа. Один из ранних примеров образцового репрезентативного жилого дома в центре города. Материал - кирпич; оштукатурен, выкрашен в 2 цвета. Стиль - провинциальный классицизм.	209 кв.м	Местн.		НПЦ, архив ГД "Псковреконструкция", И.И.Лагунин
<i>Примечание.</i> В годы оккупации в квартире Льва Судакова была явочная квартира островских молодоговардейцев-подпольщиков.							
Г.Остров (бывш.д.Лапинки)	Археологический	Селище	ХV-ХVІІІ вв. На восточной окраине города, на правом берегу р.Великая, справа от дороги в д.Городище. Распахивается.		Местн.		ПГНИАЦ, НПЦ
Ул.Школьная, Д.30	Архитектурный (городская усадьба)	Усадьба Валуевых-Неклюдовых	1760 г. - нач.ХІХ в. Главный дом двухэтажный, почти прямоугольный в плане. Главный фасад украшен тремя портиками коринфского ордера со сложными фронтонами в завершении. Главный речной фасад (подъездной) не сохранил портик, широкую лестницу, украшенную скульптурой. В интерьерах сохранились фрагменты отделки (лепной плафон). Материал - кирпич; оштукатурен. Профессионально-техническое училище. Общежитие.	595 кв.м (17x35 м)	Местн.		НПЦ, архив ГД "Псковреконструкция", И.И.Лагунин
<i>Примечание.</i> Усадебный дом выстроен около 1760 г. (в 1767 г. освящена домовая церковь). Заказчик - генерал-майор СМ. Валуев. В кон.ХІХ - нач.ХХ вв. усадьба перешла во владение к СМ. Неклюдову, потомственному дворянину. Усадьба расположена на берегу р.Великая, сохранились остатки парка, пруд.							
<b>Бережанская волость,</b> д.Гороховое Озеро	Природный (ботанико-гидрологический)	Оз. Гороховое	Примечательный элемент ландшафта. В озере произрастает лобелия Дортманна - растение Красной книги России.	332 га	Местн.	Решен, облсп. №346 от 04.10.79	ПГПИ
Д.Гнилки	Археологический	Селище	ХV-ХVІІ вв. На территории деревни, на левом высоком берегу р.Великая. Распахивается.	3,5 га	Местн.		ПГНИАЦ, НПЦ

	То же	Каменный крест	XIV-XVI вв. В юго-западной части кладбища.	0,1га	Местн.		ПГНИАЦ, НПЦ
Д.Елагино	Археологический	Могильник	В северо - западной части деревни.	1га	Местн.		ПГНИАЦ, НПЦ
Железная дорога, 327-й км	Историко-архитектурный (транспорта, связи)	Дом железнодоро-рожника	1860 г. Памятник истории строительства железных дорог в Псковском крае. Паспорт №27. Необходимо дополнительное обследование.	70 кв. м	Местн.		Псковский железнодорожный музей
328-й, 331-335-й км	Историко-архитектурный (транспорта, связи)	Дом путевого обходчика	1862 г. Памятники истории строительства железных дорог в Псковском крае. Материал - бут, кирпич. Необходимо дополнительное обследование.	328-й км - 42 кв. м; 331-й км - 42 кв. м; 332-й км - 35 кв. м; 333-й км - (дом бригадира пути -142 кв. м); 334-й км - 46 кв. м; 335-й км - 20 кв. м	Местн.		Псковский железнодорожный музей
д. Захново	Историко-архитектурный (загородная усадьба)	Сельцо Сухопальдево	Остатки имения Е.И.Мяtkовой-Меландер (урожденный Ганнибал, двоюродной тетки А.С.Пушкина, близкой подруги его матери). Сохранились остатки парка (ограничительная аллея 2, пруд, хозяйственный флигель) необходимо дополнительное изучение.		Местн.		И.И.Лагунин (ГД "Псков-реконструкция")
<i>Примечание.</i> В имени бывали родители поэта, в 1826 г. мог быть А.С.Пушкин.							
Д.Крюки	Археологический	Селище-1	На правом берегу р.Великая, в 1 км ниже д.Крюки. Не подтверждено.				ПГНИАЦ, НПЦ
	То же	Селище-2	На правом берегу р.Великая, в 4 км ниже деревни. Не подтверждено.				ПГНИАЦ, НПЦ
	То же	Селище-3	На правом берегу р.Великая, в 16 км ниже деревни. Не подтверждено.				ПГНИАЦ, НПЦ
	То же	Селище-4	На правом берегу р.Великая, в 18-19 км ниже деревни. Не подтверждено.				ПГНИАЦ, НПЦ
Д.Ногино	Археологический	Селище	XIV-XVII вв. На левом берегу р.Великая, на территории деревни.	1,7 га	Местн.		ПГНИАЦ, НПЦ

Д. Рагозино	Природно-исторический (загородная усадьба)	Парк усадебный	Остатки парка бывшего имения Поздеевых - фон Дезенов - известных российских дипломатов, мореплавателей, инженеров. Требуется дополнительное изучение.		Местн.		И.И.Лагунин (ГД "Псков-реконструкция")
Д. Смоленка	Археологический	Курганный могильник-1	2 пол. I тыс. н.э. На северной окраине деревни.	2 га	Местн.		ПГНИАЦ, НПЦ
	То же	Курганный группа-2	2 пол. I тыс. н.э. В 0,3 км к С от деревни, по дороге на шоссе С.-Петербург - Киев, в лесу у развилки.	1 га	Местн.		ПГНИАЦ, НПЦ
Д. Татищево	Исторический	Памятное место	1686 г. Предполагаемое место рождения ученого, сподвижника Петра I, историка В.Н.Татищева. Необходимы дополнительные исследования.		Местн.		И.И.Лагунин (ГД "Псков-реконструкция")
<i>Примечание.</i> Родился в несохранившемся селыце Беретки. Соседнее - Татищево - принадлежало к тому же имению.							
<b>Волковская волость, д. Немоево'</b>	Археологический	Селище	XV-XVII вв. На территории деревни, в восточной части, на всхолмлении. Распахивается.	5,5 га	Местн.		ПГНИАЦ, НПЦ
	Исторический	Памятное место	1892 г. Место рождения советского писателя М.А.Зверева, (литературный псевдоним Михаил Лесной). Необходимо дополнительное обследование.		Местн.		И.И.Лагунин (ГД "Псков-реконструкция")
Д. Наволок (бывшая)	Археологический	Селище	XV-XVII вв. В 2 км к С от д.Алексеевка.	2,3 га	Местн.		ПГНИАЦ, НПЦ
Д. Сосницы	Археологический	Могильник	В 1 км от деревни. На бугре, в кустарнике.	1 га	Местн.		ПГНИАЦ, НПЦ
Д. Стадник	Архитектурный (жилой)	Дом помещика Ларионова	Кон. XIX - нач. XX вв. В бывшем имении К.Б. Ларионова сохранился помещичий дом одноэтажный, симметричный по композиции. Материал - кирпич. Кирпичный стиль. Необходимо дополнительное обследование.		Местн.		И.И.Лагунин (ГД "Псков-реконструкция")
<b>Воронцовская волость, с. Воронцово</b>	Природный (ботанический)	Черешинское	Клюквенное болото. В кв. 78-83. В 20 км к ЮВ от г. Остров, в 2,5 км к Ю от с. Воронцово. Кадастр №699.	1003 га	Местн.	Решен, обл. исп. №346 от 004.10.79	Сошихинское лесничество
	Археологический	Селище	XV-XVIII вв. В северной части деревни, на пологом склоне холма.	7,9 га	Местн.		ПГНИАЦ, НПЦ
Д. Врев	Природный (гидрологический)	Оз. Зеленец	Примечательный элемент ландшафта вблизи старинного пригорода Врев.	150 га	Местн.	Решен, обл. исп. №346 от 04.10.79	ПГПИ
	Археологический	Курган	2 пол. I тыс. н.э. В центре возвышенности, в 0,5 км к ЮЮЗ от деревни, в лесу, слева от дороги на большак в с. Воронцово.	0,1 га	Федер.		ПГНИАЦ, НПЦ



	То же	Курганный могильник	2 пол. I тыс. н.э. На возвышенности, в 0,75 км к ЮЗ от деревни, по обе стороны лесной дороги на большак в с.Воронцово.	0,2 га	Федер.		ПГНИАЦ, НПЦ
	То же	Жальничный могильник	XII-XVI вв. На берегу небольшого озера, в 1 км к СВ от деревни.	0,2 га	Федер.		ПГНИАЦ, НПЦ
	То же	Курганный могильник	На склоне небольшой возвышенности, в 0,6 км к С от деревни. Не подтверждено.				ПГНИАЦ, НПЦ
	То же	Селище	2 пол. I тыс. н.э., XIII-XVI вв. На южной окраине деревни. Распахивается.	2 га	Федер.		ПГНИАЦ, НПЦ
	То же	Городище Врев	2 пол. I тыс. н.э. - XIV-XVI вв. В северной части деревни, над озером Зеленец. Валы и культурный слой южного пригорода - крепости Псковской земли и посада, погоста XVIII - нач.XX вв. Местоположение двух монастырей - Ильинского и Покровского, Николаевского приходского храма, часовни (остатки).	Юга	Респ.	Пост. СМ РСФСР №1327 от 30.08.60	ПГНИАЦ, НПЦ, экспедиция студентов ПГПИ(1997г.)
	Исторический (памятное место)	Фамильное кладбище Вревских	XIX - нач.XX вв. Друзья А.С.Пушкина, крупные военные деятели, М.С. Вревский (1871-1929 гг.) - выдающийся русский ученый, основоположник физической химии. Склеп разорен.		Местн.		И.И.Лагунин (ГД "Псков-реконструкция"), экспедиция студентов ПГПИ(1997г.)
	То же	Братская могила	1944 г. Захоронение воинов Советской Армии. На могиле установлен бетонный обелиск. Его венчает пятиконечная звезда на металлическом стержне. Плита с именами погибших.	Размеры обелиска 2x0,8x 0,2 м	Места.	Решен, облisp. №265 от 28.05.86	НПЦ
	Архитектурный (загородная усадьба)	Комплекс хозяйственных строений	Кон.XIX-нач.XX вв. Комплекс кирпично-валунных строений. Дом кирпичный одноэтажный на каменном валунном цоколе. Школа? Кирпичный стиль. Торговый кирпично-валунный лабаз с деревянной галереей. Конюшни. Валунная декоративная кладка, оформление проемов в кирпиче.		Местн.		И.И.Лагунин (ГД "Псков-реконструкция"), экспедиция студентов ПГПИ(1997г.)
			<i>Примечание.</i> В деревне сохранились постройки купца Боженова.				
Д.Голубово	Археологический	Селище	XIV-XVII вв. На южной стороне деревни.Распахивается.	0,8 га	Местн.		ПГНИАЦ, НПЦ

	Садово-парковый	Парк усадебный	Нач. и кон. XIX в. Сельцо Голубово принадлежало Б.А.Вревскому (1805-1888 гг.). В 1835-1836 годы имение Вревских неоднократно посещал А.С.Пушкин. Планировка парка утрачена, сохранилась группа вековых деревьев, искусственный пруд (по преданию, в него А.С.Пушкин бросил мерную трость, которую использовал при разбивке плодового сада).	9 га	Местн.	Решен, обл. сп. №46 от 29.01.74	ПГПИ, НПЦ
Д.Зубово	Археологический	Городище	В 2,5 км к ЮЗ от деревни, в лесу. Не подтверждено.				ПГНИАЦ, НПЦ
Д.Лаврово	Археологический	Селище	XIV-XVI вв. На южной окраине деревни, на огородах. Распахивается.	0,8 га	Местн.		ПГНИАЦ, НПЦ
	То же	Культовый камень	В 0,25 км к В от деревни, в низине. Не подтверждено.				ПГНИАЦ, НПЦ
	То же	Культовый камень-1	В 0,8 км к СВ от деревни, в болоте. Не подтверждено.				ПГНИАЦ, НПЦ
	То же '	Жальничный могильник	В 1,5 км к ЮВ от деревни, на возвышенности. Не подтверждено.				ПГНИАЦ, НПЦ
Д. Михалево	Историко-архитектурный (загородная усадьба)	Усадьба С.С.Вревского	II пол. XIX в. Хорошо сохранился валунно-кирпичный амбар, остатки птичного двора, конюшни, усадебного парка.				Экспедиция студентов ПГПИ (1997 г.)
	Исторический (памятное место)	Могилы (в парке)	4 могилы солдат периода Великой Отечественной войны (в деревянной ограде).				Экспедиция студентов ПГПИ (1997 г.)
Д. Мясово (бывшая)	Археологический	Городище	В 1 км к СЗ от деревни. Не подтверждено.				ПГНИАЦ, НПЦ
	Архитектурный (жилой)	Дом купца Боженова	Нач. XX в. Сохранился двухэтажный дом разбогатевшего перед революцией крестьянина или мещанина. Школа (пустует). 2 одноэтажные хозяйственные кирпично-валунные постройки. Такой же лабаз в деревне (магазин).		Местн.		И.И.Лагунин (ГД "Псков-реконструкция"), экспедиция студентов ПГПИ (1997 г.)
Д. Романово	Археологический	Курганная группа	I тыс. н.э. В 0,7 км к СВ от деревни, близ опушки леса, на пашне.	1 га	Местн.		ПГНИАЦ, НПЦ
Д. Сергино	Археологический	Жальничный могильник	В 1,2 км к С от деревни, на озовой возвышенности. Не подтверждено.				ПГНИАЦ, НПЦ

	То же	Культовый камень	В 0,5 км к С от деревни, на всхолмлении. Не подтверждено.				ПГНИАЦ, НПЦ
	То же	Селище	На восточной окраине деревни, на левом берегу ручья. Не подтверждено.				ПГНИАЦ, НПЦ
Д. Стешутино	Археологический	Жальничный могильник	XI-XV вв. На высоком всхолмлении, в 1 км к З от деревни. Не подтверждено.				ПГНИАЦ, НПЦ
Д. Чуи (бывшая)	Археологический	Жальничный могильник	В 2 км к СЗ от деревни. Не подтверждено.				ПГНИАЦ, НПЦ
Д. Шавки (бывшая)	Археологический	Селище	XV-XVII вв. На западной окраине деревни. Распахивается.	1,5 га	Местн.		ПГНИАЦ, НПЦ
	То же	Урочище Литовские Могилы	I пол. II тыс. н.э. На южной окраине деревни, слева от дороги в д. Сергино.	0,3 га	Местн.		ПГНИАЦ, НПЦ
<b>Горайская волость,</b> между д. Вагали и д. Богданово	Природный (историко-геологический)	Валун "Звончи"	Гранитный валун. Имеет историческое значение. Возле него собиралось русское войско на борьбу с ливонскими рыцарями (XIII в.).	В сечении 20 кв.м	Местн.	Решен. обл. сп. №346 от 04.10.79	ПГПИ
Д. Горай	Исторический (памятное место)	Братская могила	Мемориал на братской могиле советских воинов - участников освобождения края в года Великой Отечественной войны. В ограде памятник - глыба с орденом, стела с именами погибших, две одиночные могилы. Перед мемориалом - фигура салютующей пионерки. Бетон.				И.И. Лагунин (ГД "Псков-реконструкция")
	Архитектурный (торгово-промышленный)	Рига (?)	1894 г. Двухэтажный, прямоугольный в плане объем с двухскатной кровлей. Здание валунной кладки, декоративные детали из красного кирпича. На фронтоне из кирпича выложена дата постройки "1894".	300 кв.м (30x10м)	Местн.		НПЦ, И.И. Лагунин (ГД "Псков-реконструкция")
			<i>Примечание.</i> Рига выстроена владельцем бывшего имения Лореров Г.В. Розеном на новом Белорусском тракте (?). В нач. XX в. входила во двор купца Кондратьева как лавка льняной торговли. Деревянный двухэтажный, с мезонином дом купца сохранился рядом. Ломбард.				
Д. Горай	Садово-парковый	Парк усадебный Лореров-Розенов	Нач.-сер. XIX вв. Горайский парк представляет редкое для России произведение садово-паркового искусства. Он разбит в итальянском стиле. Сохранились насыпные террасы, следы двух зеленых залов, группы вековых деревьев, среди которых особый интерес представляет сосна сибирская.	5 га	Местн.	Решение обл. сп. №46 от 29.01.76	ПГПИ, НПЦ
			<i>Примечание.</i> Усадьба Горай отстроена героем Отечественной войны 1812 г. братом известного декабриста А.И. Лорером в 1816-1817 гг. и была местом встречи известных псковичей: героя Отечественной войны 1812 г. П.П. Коновницына, декабристов П.П. и И.П. Коновницких, М.А. Назимова, Д.Е. Розена. Е.П. Коновницына разделила участь мужа - декабриста М.М. Нарышкина и отправилась за ним в сибирскую ссылку.				
Д. Скоково (Решеты)	Садово-парковый	Парк усадебный	Сер. XIX в. Остатки парка с вековыми деревьями липы мелколистной и клена остролистного.	0,5 га	Местн.		НПЦ

Д. Городище	Археологический	Городище	2 пол. I тыс. н.э.- XIV-XV вв. На южной окраине деревни, на холме, на правом берегу р.Великая.	Зра	Респ.	Пост. СМ РСФСР №1327 от 30.08.60	ГНИАЦ, НПЦ
<b>Городищенская волость,</b> д. Зайково (бывшая)	Археологический	Селище	У северной окраины деревни (бывшей), на берегу р.Великая. Не подтверждено.				ГНИАЦ, НПЦ
Д. Мыза	Археологический	Могильник	На правом берегу р.Великая, на губе, называемой "Кузница". Не подтверждено.				ГНИАЦ, НПЦ
Д. Павлово	Археологический	Жальничный могильник	В 1,2 км к С от деревни, на левом берегу ручья, на возвышенности. Не подтверждено.				ГНИАЦ, НПЦ
	То же	Городище-убежище	В 1,5 км к СВ от деревни. Не подтверждено.				ГНИАЦ, НПЦ
Д. Поляки	Археологический	Курганная группа	2 пол. I тыс. н.э. К СВ от деревни, на правом берегу р.Стебня, на лугу.	0,5 га	Местн.		ГНИАЦ, НПЦ"
	То же	Могильник	1 пол. II тыс. н. э. В 150 м к В от деревни, на краю поля, на обрывистом левом берегу р.Стебня.	0,5 га	Местн.		ГНИАЦ, НПЦ
Д. Рублево	Археологический	Могильник и каменный крест	XIV-XVI вв. В центре и к Ю от деревни, на кладбище.	0,1 га	Местн.		ГНИАЦ, НПЦ
Д. Синее Устье	Археологический	Селище	XV-XVII вв. На правом берегу р.Великая, к 3 от кладбища и руин погостской ц.Покрова (сохранилась колокольня), а также на левом берегу р.Великая, севернее современного кладбища.	Зра	Местн.		ГНИАЦ, НПЦ
Д. Скоморохово	Археологический	Курганная группа	На окраине деревни. Разрушена карьером.				ГНИАЦ, НПЦ
Д. Шенихово	Природный (ботанический)	Парк сельский	Не обследован. Требуется изучения.				ГНИАЦ, НПЦ
<b>Дуловская волость,</b> ц. Дуловка	Исторический (памятное место)	Братская могила	Захоронение воинов Советской Армии и партизан, погибших в 1944 г. На могиле установлена стела, которую венчает пятиконечная звезда на металлическом стержне. Материал: черный базальт, железобетон.		Местн.	Решен, обл.сп. №265 от 28.05.86	НПЦ

Железная дорога, 309-й км	Историко-архитектурный (транспорта, связи)	Дом бригады за пути	1863 г. Памятник истории строительства железных дорог в Псковском крае. Паспорт №21. Необходимо дополнительное обследование.	70 кв.м	Местн.		Псковский железнодорожный музей
Д.Кириллово	Садово-парковый	Парк усадебный	1 пол. XIX в. В парке произрастают вековые деревья местной флоры: дуб черешчатый (возраст 150-180 лет), ясень обыкновенный (150-180 лет).	6 га	Местн.	Решен, облісп. №346 от 04.10.79	НПЦ, ПГПИ
Д.Романово	Археологический	Городище-убежище	В 1,5 км к СЗ от деревни, на правом берегу ручья. Не подтверждено.				ПГНИАЦ, НПЦ
Д.Столбово	Археологический	Жальничный могильник	В 1 км к С от деревни, в лесу. Не подтверждено.				ПГНИАЦ, НПЦ
	То же	Жальничный могильник	XII-XVII вв. В 1,2 км к СВ от деревни.	0,5 га	Местн.		ПГНИАЦ, НПЦ
<b>Калининская волость, д.Баслаки (хутор Устье)</b>	Археологический	Курганная группа	2 пол. I тыс. н.э. В 0,5 км к З от д.Баслаки, на правом берегу р.Вяда.	2 га	Местн.		ПГНИАЦ, НПЦ
Д.Горявка (бывшая)	Архитектурный (крестьянская усадьба)	Строения хозяйственные	Кон.XIX - нач.XX вв. Две хозяйственные кирпично-валунные постройки житочных крестьян.		Местн.		И.И.Лагунин (ГД "Псков-реконструкция")
Железная дорога, 317-й км	Историко-архитектурный (транспорта, связи)	Труба железнодорожно-рожного переезда	1860 г. Памятник истории строительства железных дорог в Псковском крае. Необходимо дополнительное обследование.		Местн.		Псковский железнодорожный музей
Д.Кахново	Архитектурный (торгово-промышленный)	Мельница К.А.Карницкого	Нач.XX в. Мельница водяная на р.Кухва. Деревянная, рубленая, трехчастная, на кирпично-валунном цокольном этаже. Лесопилка (1983 г.).		Местн.		И.И.Лагунин (ГД "Псков-реконструкция")
	Архитектурный (загородная усадьба)	"Соломенник"	Нач.XX в. Помещичий дом. Деревянный, Г-образный в плане, с мезонинами, на кирпичном цоколе. Правление сельскохозяйственного предприятия.		Местн.		И.И.Лагунин (ГД "Псков-реконструкция")

	Архитектурный (жилой)	Дом помещицкий	Нач. XX в. Крупный деревянный, рубленый помещицкий дом с мезонином, на валунно-кирпичном цоколе. Бывшая школа. (Разобран 1997 г.)		Местн.		И.И. Лагунин (ГД "Псков-реконструкция"), экспедиция студентов ПГПИ (1997 г.)
Д. Крюково	Археологический	Могильник с небольшими сопками	По берегу р. Великая. Не подтверждено.				ПГНИАЦ, НПЦ
Д. Михайлов Погост (д. Тонковидово)	Археологический	Городище(?) культовое	I тыс. н.э. В 540 м к ЮВ от погоста, справа от лесной дороги от шоссе г. Остров - д. Кахново - д. Тонковидово. На городище установлена памятная доска.	1 га	Местн.		ПГНИАЦ, НПЦ, экспедиция студентов ПГПИ (1997 г.)
	То же	Селище	XV-XVII вв. На мысу между реками Великая и Кухва, в 1 км к С от деревни, близ погостской ц. Михаила Архангела.	3 га	Местн.		ПГНИАЦ, НПЦ
	То же	Курганная группа	2 пол. I тыс. н.э. В 330 м к В от ц. Михаила Архангела, на левом берегу р. Великая.	0,5 га	Местн.		ПГНИАЦ, НПЦ
	То же	Курган длинный	2 пол. I тыс. н.э. В 840 м к ЮВ от ц. Михаила Архангела, в 80 м от дороги г. Остров - д. Кахново.	0,5 га	Местн.		ПГНИАЦ, НПЦ
	То же	Курганная группа	2 пол. I тыс. н.э. В 0,9 км к ЮВ от ц. Михаила Архангела, в 60 м слева от дороги г. Остров - д. Кахново.	0,5 га	Местн.		ПГНИАЦ, НПЦ
	Архитектурный (культовый)	Храм Михаила Архангела	XVIII в. Значительный пример бесстолпного, одноапсидного храма с массивными стенами и столпной невысокой двухъярусной колокольней со шпилем. Материал - известняковая плита; оштукатурен. Крупный двусветный - южный придел с папертью выстроен в 1790 г. помещиком А.А. Поздеевым. Материал - кирпич; оштукатурен. Руинирован.		Федер.		И.И. Лагунин (ГД "Псков-реконструкция")
<i>Примечание.</i> На погосте при храме захоронения Поздеевых - фон-Дезенов - известных российских мореплавателей, инженеров. Р.П. фон-Дезен руководил в 1853-55 гг. строительством цепных мостов в г. Остров.							
Д. Мочалово	Природный (геолого-геоморфологический)	Кухва-Вядские обнажения	Обнажение девонских пород в долине р. Великая между устьями рек Кухва и Вяда.		Местн.		ПГПИ
Д. Рубилово	Археологический	Сопки	VIII - X вв. На правом берегу р. Великая.	1 га	Федер.		ПГНИАЦ, НПЦ
Д. Тишино	Археологический	Длинный курган	I тыс. н.э. Над обрывом правого берега р. Великая, на краю оврага, по которому протекает ручей Устинский.	0,1 га	Местн.		ПГНИАЦ, НПЦ

Станция железнодорожная Щепец	Историко-архитектурный (транспорт, связи)	Здание станционное	1933 г. Памятник истории строительства железных дорог в Псковском крае. Необходимо дополнительное обследование.		Местн.		Псковский железнодорожный музей
<b>Пальцевская волость</b> , Железная дорога, 338-й, 339-й км	Историко-архитектурный (транспорт, связи)	Трубы железнодорожного переезда	1860 г. Памятники истории строительства железных дорог в Псковском крае. Необходимо дополнительное обследование.		Местн.		Псковский железнодорожный музей
Железная дорога, 338-й, 339-й км	Историко-архитектурный (транспорт, связи)	Дома бригадиров	1862 г. Памятники истории строительства железных дорог в Псковском крае. Необходимо дополнительное обследование.	103 и 42 кв.м	Местн.		Псковский железнодорожный музей
Д. Рубеняты	Исторический (памятное место)	Место подвига Л.В. Михайлова	1941 г. Герой Советского Союза Л.В. Михайлов повторил подвиг Гастелло. Необходимы дополнительные исследования.				И.И. Лагунин (ГД "Псков-реконструкция")
Д. Сердехново	Архитектурный (крестьянская усадьба)	Двор А.И. Федоровой	2 пол. XIX в. Хорошо сохранившийся двор зажиточного крестьянина. Дом состоит из двух клеток - холодных сеней и теплой избы с традиционной печью на высокой подклети. Обшит тесом частично. Жилой.		Местн.		И.И. Лагунин (ГД "Псков-реконструкция")
Д. Толково	Археологический	Селище на Староовсицком погосте	XVI-XVII вв. На правом берегу р.Кухва, в 1,5 км к Ю от деревни, на холме.	1 га	Местн.		ПГНИАЦ, НПЦ
Д. Федосино	Архитектурный (жилой)	Дом М. Михайлова	Кон. XIX - нач. XX вв. Дом одноэтажный, каменный. Кирпичный стиль. Библиотека (1983 г.).		Местн.		ПГНИАЦ, НПЦ
<b>Рубиловская волость</b> , д. Апанькино (Опанькино)	Природный (ботанический)	Остатки парка имени Неклюдовых	Сохранились березовая аллея к церкви погоста Дубки - фамильной усыпальнице владельцев (не доведена до храма).		Местн.		Гос. ком. по охране окружающей среды И.И. Лагунин (ГД "Псков-реконструкция"), экспедиция студентов ПГПИ (1997 г.)
			<i>Примечание.</i> В это имение в сер. XVIII в. вышла замуж сестра известного русского паркоустроителя Андрея Болотова.				

Д.Дубки	Археологический	Селище	XV-XVII вв. На правом берегу р.Утря, вблизи церкви и кладбища. Распахивается.	0,7 га	Местн.		ПГНИАЦ, НПЦ
	То же	Каменные кресты	XIV-XV вв. На правом берегу р.Утря, в юго-западной части современного кладбища.	0,1 га	Местн.		ПГНИАЦ, НПЦ
	Архитектурный (культурный)	Церковь Казанская	1809 г. Прямоугольный в плане, одноапсидный обширный храм с широким круглым барабаном и куполом. С 3 к основному объему примыкала многоярусная колокольня (сохранился первый ярус), близ церкви часовня усыпальница Неклюдовых. Стиль - классицизм. Материал - кирпич; оштукатурен. Руинирован.	725 кв.м (25x29 м)	Местн.		НПЦ, И.И.Лагунин (ГД "Псков-реконструкция")
			<i>Примечание.</i> Выстроена взамен ветхой в Дубицком погосте на средства М.И. Неклюдова. Похоронен здесь Церковь закрыта в 1930-е годы.				
Д.Елины	Археологический	Селище-1	XV-XVII вв. В северной части деревни, на правом берегу р.Утря, к 3 и Ю от погостской церкви.	2,9 га	Местн.		ПГНИАЦ, НПЦ
	То же	Селище-2	На южной окраине деревни. Не подтверждено.				ПГНИАЦ, НПЦ
	Архитектурный (культурный)	Церковь Покрова Богородицы	XVIII - нач. XIX вв. Четверик перекрыт мощным граненым полусферическим сводом и куполом с фонариком и главкой. К нему с трех сторон примыкают притвор и приделы - Никольский и Успенский. К притвору - четырехъярусная колокольня со шпилем. Действующая.	533 кв.м (26x20,5м)	Местн.		НПЦ, И.И.Лагунин (ГД "Псков-реконструкция")
			<i>Примечание.</i> Первое упоминание о погосте Елины относится к XVI в. При церкви кладбище.				
	Архитектурный (торгово-промышленный)	Строения хозяйственные	Кон.XIX - нач.XX вв. Три хозяйственные постройки из кирпича с валуном. Традиционные.		Местн.		НПЦ, И.И.Лагунин ("Псков-реконструкция")
	То же	Рубиловская ГЭС	Работала с 11 марта 1961 г. (строилась 7 лет) на р.Утря (близ кладбища). Не используется.				Экспедиция студентов ПГПИ(1997г.)
Железная дорога, 340-й, 345-й км	Историко-архитектурный (транспорта, связи)	Дома бригадиров	1862 г. Памятники истории строительства железных дорог в Псковском крае. Необходимо дополнительное обследование.	ПЗи 89 кв.м	Местн.		Псковский железнодорожный музей



346-й, 347-й, 348-й км	Историко-архитектурный (транспорта, связи)	Дома путевых обходчиков	1862 г. Памятники истории строительства железных дорог в Псковском крае. Необходимо дополнительное обследование.		Местн.		Псковский железнодорожный музей
Д.Крехово	Археологический	Селище-1	Кон. I - нач. II тыс. н.э. На восточной окраине деревни, на огородах. Распахивается.	0,5 га	Местн.		ПГНИАЦ, НПЦ
	То же	Селище-2	XIV-XVII вв. На правом берегу р. Утроя, в 0,55 км к Ю от деревни. Распахивается.	3,5 га	Местн.		ПГНИАЦ, НПЦ
Д.Курташи	Археологический	Курган	На правом берегу р. Лжа. В 0,3 км от деревни. Не подтверждено.				ПГНИАЦ, НПЦ
Д.Лыткино (бывшая)	Археологический	Курган (?)	I тыс. н.э. На северной окраине деревни.	0,5 га	Местн.		ПГНИАЦ, НПЦ
	То же	Селище	XIV-XVII вв. На территории деревни. Распахивается.	3 га	Местн.		ПГНИАЦ, НПЦ
Д.Перевоз	Природный (ботанический)	Парк усадебный	В бывшей усадьбе помещика Игнатъева сохранились остатки парка - 2 пруда, клены, дубы, ели, липа, серебристые тополя, а также фрагмент барского погребя.		Местн.		Гос.ком. по охране окр. среды Псков. обл., экспедиция студентов ПГПИ (1997г.)
	Исторический	Братская могила	Обелиск из металла. У подножия плиты с именами 63 погибших периода Великой Отечественной войны.	Высота 1,5 м			Экспедиция студентов ПГПИ (1997г.)
	Культура	Школьный краеведческий музей	Средней Рубиловской школы. Коллекции краеведческих материалов.				Экспедиция студентов ПГПИ (1997г.)
Д.Покровское	Археологический	Курганный могильник	2 пол. I тыс. н.э. На окраине деревни.	0,5 га	Местн.		ПГНИАЦ, НПЦ
	То же	Жальничный могильник	XII-XVI вв. На берегу р. Утроя.	0,1 га	Местн.		ПГНИАЦ, НПЦ
Станция железнодорожная	Историко-архитектурный (транспорта, связи)	Платформа железнодорожная	1859 г. Памятник истории строительства железных дорог в Псковском крае. Необходимо дополнительное обследование.	491 кв. м	Местн.		Псковский железнодорожный музей

Д.Серебрянка	Историко-архитектурный (транспорта, связи)	Дом железнодорожника	1865 г. Памятник истории строительства железных дорог в Псковском крае. Паспорт №160. Необходимо дополнительное обследование.		Местн.		Псковский железнодорожный музей
Д.Стержнево	Археологический	Селище	XIV-XVII вв. В 45 м к Ю от деревни. Распахивается.	1,14 га	Местн.		ПГНИАЦ, НПЦ
Д.Устье	Археологический	Селище	На берегу р.Великая, в 0,5 км ниже деревни. Не подтверждено.				ПГНИАЦ, НПЦ
	То же	Селище	На правом берегу р.Великая, в 0,3-0,5 км ниже деревни. Не подтверждено.				ПГНИАЦ, НПЦ
<b>Синерцкая волость, д.Бланты</b>	Археологический	Городище	I тыс. н.э. В 0,5 км от деревни, по правую сторону дороги в д.Боровские.	1 га	Федер.		ПГНИАЦ, НПЦ
Д.Боросково	Археологический	Каменный крест	XIV-XVI вв. На склоне моренной гряды, в 200 м к ЮВ от деревни. Украден в 1991 г.				ПГНИАЦ, НПЦ
	То же	Подпятный камень	XIV-XVII вв. На Песцовой горе, на могильнике.	0,1 га	Местн.		ПГНИАЦ, НПЦ
Д.Гривы	Археологический	Селище	XVI-XVII вв. В южной части деревни, на всхолмлении, в 130 м к ЮВ от оз.Гривское. Распахивается.	0,8 га	Местн.		ПГНИАЦ, НПЦ
	То же	Городище	I тыс. н.э. В 3 км от д.Гривы Островского района, на левом берегу р.Званка.	3га	Респ.	Пост. СМ РСФСР №1327 от 30.08.60	ПГНИАЦ, НПЦ
Д.Заборовье	Археологический	Могильник	II тыс. н.э. На южной окраине деревни. Выгон.	0,2 га	Местн.		ПГНИАЦ, НПЦ
	Архитектурный (культовый)	Часовня Ильинская	Сведения не проверены, требуют уточнения.				И.И.Лагунин (ГД "Псков-реконструкция")
Д.Морозово	Архитектурный (жилой)	Дом З.М.Максимовой	1928, 1940-е гг. Дом поставлен в период коллективизации, когда сгоняли жителей с хуторов, двор послевоенный. Изба традиционная, с печью (очень низкая). Материал - дерево; рубленая.		Местн.		И.И.Лагунин (ГД "Псков-реконструкция")
Д.Тряпино	Археологический	Селище "Церковная Гора"	II тыс. н.э. В 0,5 км к С от деревни.	1 га	Местн.		ПГНИАЦ, НПЦ
	То же	Могильник	II тыс. н.э. На северной части холма, в 0,5 км к Ю от деревни.	1 га	Местн.		ПГНИАЦ, НПЦ

<b>Шаркуновская волость,</b> д.Подмогилье	Археологический	Курганная группа	2 пол. I тыс. н.э. Занимает гряду всхолмлений вдоль берега р.Дубки.	4 га	Федер.	Указ Презид. РФ №176 от 20.02.95	ПГНИАЦ, НПЦ
	То же	Жальничный могильник	XII-XVII вв. В 150 м к В от курганной группы, на всхолмлении.	0,5 га	Федер.	Указ Презид. РФ №176 от 20.02.95	ПГНИАЦ, НПЦ
	То же	Селище	На территории деревни.	2 га	Местн.		ПГНИАЦ, НПЦ
	Исторический	Братская могила	Скульптура воина в плащпалатке с автоматом. Захоронения воинов, павших в период Великой Отечественной войны.				Экспедиция студентов ПГПИ(1997г.)
Д.Сипово	Археологический	Курган	2 пол. I тыс. н.э. Справа от дороги в д.Федотинки, на опушке леса.	0,1 га	Местн.		ПГНИАЦ, НПЦ
Д.Сигорицы	Археологический	Селище	XV-XVII вв. К 3 от кладбища, на ровной площадке на берегу ручья.	0,1 га	Местн.		ПГНИАЦ, НПЦ, экспедиция студентов ПГПИ(1997г.)
<i>Примечание.</i> Сохранились фундаменты деревянной церкви.							
	Исторический (памятное место)	Братская могила	1943-1944 гг. Захоронение воинов Советской Армии и партизан. На могиле установлен обелиск в форме усеченной пирамиды с красной звездой наверху.	Размер обелиска 1,9x0,5x0,2 м	Местн.	Решен, облisp. №265 от 28 05 86	НПЦ
Д.Черничино	Археологический	Курганная группа	2 пол. I тыс. н.э. С правой стороны лесной дороги из деревни, в 1 км к С от деревни, в хвойном лесу.	2 га	Местн.		ПГНИАЦ, НПЦ
	То же	Курган	2 пол. I тыс. н.э. С левой стороны лесной дороги из деревни, в 0,7 км к СЗ от деревни.	0,01 га	Местн.		ПГНИАЦ, НПЦ
	То же	Курганный могильник	2 пол. I тыс. н.э. В 1 км к СВ от деревни, справа от лесной дороги.	2 га	Местн.		ПГНИАЦ, НПЦ
	Природный (ботанический)	Парк усадебный	Кон. XVIII-XIX вв. (?). Остатки усадебного парка. В нач. XX в. владелица усадьбы И.П. Рудина. 4 пруда (круглый с островом). Клен, липа. Запущен.		Местн.		И.И.Лагунин (ГД "Псков-реконструкция"), экспедиция студентов ПГПИ(1997г.)
<b>Шиковская волость,</b> д.Владимирец	Археологический	Городище	XV в. На северной окраине деревни, на правом берегу р.Лиственка. Сохранились остатки оборонительных сооружений псковского пригорода.	2 га	Федер.	Указ Презид. РФ №176 от 20.02.95	ПГНИАЦ, НПЦ

	Архитектурный (культовой)	Церковь Николы	1798 г. - XIX в. К двухсветному кубическому бесстолпному четверику с В примыкают полуцилиндрические апсиды, с З - прямоугольная в плане, двухпрестольная придельная церковь с пристроенной трапезной. Над ее центральной частью-двухъярусная восьмигранная колокольня со шпилем. В ансамбль входят двое ворот с привратной часовней, причтовый дом XIX в. Материал - плитняк, кирпич; все постройки, кроме северных ворот с часовней, оштукатурены. Храм женского Введенского монастыря.	666 кв М (37х 18 м)	Местн		НПЦ, И И Лагунин (ГД "Псков-реконструкция")
			<i>Примечание</i> Церковь Николы с приделами Дмитрия и Троицким выстроена на высокой горе, на городище Владимирец (1462-1581 гг.), в погосте того же названия Комплекс перестраивался 1895 г				
Д.Гришино	Археологический	Жальничный могильник	XII-XVII вв. В 100 м к ЮВ от деревни, на современном кладбище.	0,5 га	Федер	Указ Презид РФ №176 от 20.02.95	ПГНИАЦ, НПЦ
Д.Губино	Природный (ботанический)	Круглый Мох - II	Клюквенное болото. В кв. 1-21,22. В 20 км к СВ от г.Остров, вокруг д.Губино. Кадастр № 646.	4062 га	Местн	Решен облисп №346 от 004 10 79	Сошихинское лесничество
Д.Дурново	Археологический	Курганная группа	2 пол. I тыс. н.э. Около 1 км к ЮЮВ от деревни, по правую сторону дороги в д.Котельно, на опахиваемой возвышенности.	0,5 га	Местн		ПГНИАЦ, НПЦ
Д.Коробово	Археологический	Могильник жальничный	XII - XVII вв. В 1 км к СВ от деревни.	0,5 га	Респ	Пост СМ РСФСР №1327 от 30.08.60	ПГНИАЦ, НПЦ
	То же	Культовый камень	Кон. I - нач. II тыс. н.э. У подошвы городища.	0,1 га	Федер		ПГНИАЦ, НПЦ
Д.Коноплюшка	Археологический	Селище	На поле, в 0,4 км к ЮВ от деревни. Не подтверждено.				ПГНИАЦ, НПЦ
	То же	Жальничный могильник	На возвышенности Петрова Гора. В 0,2 км к СЗ от деревни. Не подтверждено.				ПГНИАЦ, НПЦ
Д.Котельно	Археологический	Городище	XIII-XVII вв. На холме в северо-восточной части деревни. В культурном слое сохранились следы постройки периода функционирования крепости - пригорода Пскова, а затем - погоста.	2 га	Федер	Указ Презид РФ №176 от 20.02.95	ПГНИАЦ, НПЦ
Д.Маршевицы	Архитектурный (культовый)	Церковь святой Анастасии (?)	1902 г. Руины деревянной церкви. Сохранился основной объем. Рубленая деревянная из отесанных бревен, обшита тесом с прорезной резьбой, покрыта щепой. Главы храма и колокольни утрачены.		Местн		И И Лагунин (ГД "Псков-реконструкция"), экспедиция студентов ПГПИ(1997г)

Д.Мокрица	Археологический	Жальничный могильник	На левом берегу ручья. В 1,3 км к С от деревни. Не подтверждено.				ПГНИАЦ, НПС
Д.Шалаши (бывшая)	Археологический	Жальничный могильник	XII-XVII вв. В 0,3 км к С от деревни, справа от дороги в д.Желтуха, на холме.	0,5 га	Местн.		ПГНИАЦ, НПС

- Символы легенды:**
- ▲ - археологические памятники
  - - гидрологические объекты
  - - населенные пункты
  - - административные центры
  - — границы объектов

- Историки истории и культуры**
- ▲ - погребальные и языческого культа
  - - системы
  - - городища
  - ▲ - древнерусские жилища
  - - церкви
  - - жилища
  - - градостроительная планировка
- Исторические объекты:**
- - объекты обихода, хозяйственные
  - - объекты религиозного, культурного назначения
  - - объекты мемориального характера
  - - объекты историко-культурного наследия

ПОРХОПСКИЙ РАЙОН

ПОРХОПСКИЙ РАЙОН

ПЕТАЛОВСКИЙ РАЙОН

ПОРХОПСКИЙ РАЙОН

ПОРХОПСКИЙ РАЙОН

НОДОРЖИВСКИЙ РАЙОН

ПУШКИНОГОРСКИЙ РАЙОН

Островский район

10 км

- Культурно-исторические объекты:**
- - объекты обихода, хозяйственные
  - - объекты религиозного, культурного назначения
  - - объекты мемориального характера
  - - объекты историко-культурного наследия
- Культурно-исторические объекты:**
- - объекты обихода, хозяйственные
  - - объекты религиозного, культурного назначения
  - - объекты мемориального характера
  - - объекты историко-культурного наследия
- Символы:**
- - объекты обихода, хозяйственные
  - - объекты религиозного, культурного назначения
  - - объекты мемориального характера
  - - объекты историко-культурного наследия

**Пыталовский район**

Место нахождения. Волость, нас. пункт	Тип памятника	Наименование памятника	Краткая характеристика	Единицы измерения	Статус охраны	Когда и кем взят под охрану	Источник информации
1	2	3	4	5	6	7	8
Г. Пыталово	Исторический (памятное место)	Братская могила	1944 г. Захоронение воинов Советской Армии, погибших при освобождении г. Пыталово. В 1974 г. на могиле установлен памятник: металлический штык, проходящий сквозь полый бетонный куб, установленный на двух стойках. На переднем фасаде куба - рельефное изображение головы солдата в каске (металл). В основании - памятные доски с именами погибших. Чаша "вечного огня".	Высота штыка 8м	Местн	Решен облисп №265 от 28 05 86	НПЦ
Вокзал	Архитектурный (транспорта, связи)	Вокзал железнодорожный	1920-е гг. (?). Поздний прибалтийский модерн. Одноэтажное каменное здание. Материал - кирпич; оштукатурено. Рядом с вокзалом одноэтажное железнодорожное здание нач. XX в. Кирпичный стиль.		Местн		НПЦ, И И Лагунин (ГД "Псков-реконструкция")
Ул. Заречная	Архитектурный (культовый)	Часовня Успения Божией Матери	1937-1938 гг. Прямоугольная в плане, с круглой апсидой. Кровля четырехскатная, железная, увенчана небольшой деревянной главкой с крестом. Материал - кирпич.	32 кв м (8x4 м)	Местн		НПЦ, И И Лагунин (ГД "Псков-реконструкция")
<i>Примечание</i> Выстроена на Абренском кладбище на средства прихожан							
Ул. Красноармейская, д. 17	Архитектурный (гражданский)	Дом Завьялова	Нач. XX в. Двухэтажное каменное здание на главной улице. Эклектика (кирпичный стиль). Материал - кирпич красный. Отдел внутренних дел.		Местн		НПЦ, И И Лагунин (ГД "Псков-реконструкция")
Ул. Красноармейская, д. 28 (школа-интернат для глухонемых)	Культуры	Музей космонавтики им. А.А. Штернфельда	Экспозиции: 1. К. Э. Циолковский. 2. А. А. Штернфельд - пионер космонавтики. 3. Академик С. П. Королев. 4. Советские космонавты. 5. Ю. А. Гагарин. 6. По программе "Интеркосмос". Школьный тематический музей.	90 кв м	Местн		ПГОИАХМЗ

Ул. Пионерская	Архитектурный (культовый)	Церковь Никольская	1929-1931 гг. Храм типа "восьмерик на четверике", рублен "в лапу", обшит тесом. Объемная пространственная композиция симметрично-осевая. Над четвериком храма с бочарными покрытиями поднимается восьмигранный сруб с шатром под луковичной главкой. Главки над всеми бочками и колокольней. Трапезная соединяет храм с объемом колокольни над притвором. Колокольня типа "восьмерик на четверике". Резные столбы яруса звона поддерживают шатровую кровлю с луковичной главкой. Материал - дерево.	250 кв. м (24,3х10,3м)	Местн.		НПЦ, И.И.Лагунин (ГД "Псков-реконструкция")
			<i>Примечание.</i> Церковь построена на пожертвования прихожан. Убранство интерьера: иконостас в духе классицизма, резные киоты с иконами.				
Ул. Пушкинская, сквер Юнкерова	Исторический (памятный знак)	Памятник Герою Советского Союза Н. И. Юнкеру	1969 г. Памятник - двухчастная стела, в верхней части которой барельефный портрет Н. И. Юнкерова (чеканка по металлу), а в нижней - надпись: "Герою Советского Союза Юнкеру Николаю Ивановичу от благодарных земляков". Материал - бетон, металл.	Высота 3,3 м	Местн.		НПЦ
			<i>Примечание.</i> Н. И. Юнкеров родился в 1918 г в д.Харино Пыталовского района. Погиб в 1943 г в боях за г. Киев.				
Ул. Чехова, д. 2	Историко-архитектурный (гражданский)	Здание, в котором размещался командный пункт С.Е.Полякова	В здании аптеки (1920-1930-е гг., аптека П. Звирбулиса) находился командный пункт командира 1214-го стрелкового полка 364-й Госненской дивизии, подполковника С.Е.Полякова - Почетного гражданина г. Пыталово. Аптека.		Местн.		Пыталовский музей, И.И.Лагунин (ГД "Псков-реконструкция")
Ул.Чехова, д. 4	Исторический, культуры	Музей дружбы народов	1986 г. Музей построен в здании бывшей лютеранской кирхи нач.1930х-гг. (проект архитектора Кундзиня) руководитель проекта И.И.Лагунин, краевед Н.А.Цветков. После Великой Отечественной войны разобран верх, перестроено). Собрание археологических, исторических, этнографических материалов; экспозиции по истории и этнографии края; крупный культурный центр района. Филиал Псковского государственного объединенного историко-архитектурного и художественного музея-заповедника.	245 кв. м	Федер.	Указ Презид. РФ №176 от 20.02.95	ПГОИАХМЗ
Вышгородская волость, д.Бол. Мельница	Архитектурный (культовый)	Часовня Троицкая	XIX в. (?). Простейший тип клетской часовни с небольшой открытой папертью. Имеет двухскатную шеповую кровлю (перекрыта шифером 1997 г.). Увенчана двумя главками. Материал - мощные, отборные бревна, крыльцо дощатое.	7 кв. м (2,3 x 3,1 м)	Местн.		НПЦ, И.И.Лагунин (ГД "Псков-реконструкция")
			<i>Примечание.</i> Часовня на кладбище в излучине р.Утроя.				



Д.Вышгородок	Природный (геолого-геоморфолог (чешский))	Вышгородский Отторженец	Холм Отторженец с церковью у д.Вышгородок.	1 кв. км	Местн.		ПГПИ
	Ист эрико-арх дологический	Городище Вышгородок	1476 г. - сер. XVIII в. Пригород Пскова на границе с землями Ливонского ордена заложен 20 июля 1476 г. псковскими посадниками Алексеем Васильевичем и Моисеем Федоровичем. В 1480 г. сожжен отрядом Ливонского ордена. В 1511 г. в пустое городище выселены по приказу Ивана Грозного жители Пскова. В 1572 г. завещан сыну Грозного - Ивану. В 1662 г. сторожевой пункт (стрельцы и пушкеры). С XVIII в. - село. Древние постройки и укрепления не сохранились.	1 кв. км	Местн.		ПГНИАЦ, НПЦ, И.И.Лагунин (ГД "Псков-реконструкция")
	Исторический (памятное место)	Братское кладбище	1944 г. Захоронение воинов Советской Армии, погибших при освобождении Пыталовского района от немецко-фашистских захватчиков. В 1974 г. на кладбище установлена скульптура женщины-воина с венком в руках.	Высота 2 м	Местн.	Решен, облісп. №265 от 28.05.86	НПЦ
	Историко-архитектурный (памятное место)	Школа, в которой учился Герой Советского Союза Н. И. Юнкеров	1929-1932 гг. Здание деревянное, П-образное в плане, обшито тесом. Правое крыло двухэтажное. На здании мемориальная доска из мраморной крошки с текстом: "В этой школе в 1929-1932 гг. учился Герой Советского Союза Николай Иванович Юнкеров". Перед школой братская могила и памятник в честь воинов, погибших в годы Великой Отечественной войны.	700 кв. м, (25x28 м)	Местн.		НПЦ, И.И.Лагунин (ГД "Псков-реконструкция")
	Архитектурный (культовый)	Церковь Бориса и Глеба	1891 г. Однокупольный, бесстолпный, одноапсидный, симметричный в плане храм с четырехъярусной колокольней. На восьмидольный купол, опирается большой световой барабан с полусферической главой, украшенный маленьким глухим барабаном с луковичной главкой. Редкая обходная галерея вокруг алтаря. Материал - кирпич, облицован кирпичом.	519 кв. м, (34,25x15,5 м)	Местн.		НПЦ, И.И.Лагунин (ГД "Псков-реконструкция")
			<i>Примечание.</i> Выстроена на средства островского помещика В.Изьединова и прихожан. Церковь на древнем погосте и городище, с кладбищем, на высокой горе.				
	Архитектурный (гражданский)	Здание волостной управы	Нач. XX в. Двухэтажное каменное. Материал - кирпич; оштукатурено. Почта.	160 кв м	Местн.		НПЦ, экспедиция студентов ПГПИ (1997 г.)

Д.Зеленки	Архитектурный (торгово-промышленный)	Двор каменный (питейный дом ?)	2 пол. XIX - 1 пол. XX вв. Двор состоит из крупных каменных строений из кирпича с валуном: дома и двух хозяйственных построек. В кон. XIX в. в деревне показан только один питейный дом. Сведения не подтвердились (1997 г.).			-	И.И.Лагунин (ГД "Псков-реконструкция"), экспедиция студентов ПГПИ(1997г.)
Д.Загривье	Археологический	Каменные кресты	XVI в. В центре деревни, на песчаном холме берега р.Утроя, на военном кладбище.	0,01 га	Местн.		ПГНИАЦ, НПЦ
Гавровская волость, д.Бичи	Исторический (памятное место)	Братское кладбище	1944 г. Захоронение воинов Советской Армии, погибших при освобождении Пыталовского района от немецко-фашистских захватчиков. В 1960 г. на кладбище установлен памятник: скульптура коленопреклоненного воина с венком в руках.	Высота 1,5 м	Местн.	Решен, облisp. №265 от 28.05.86	НПЦ
Д.Гавры	Исторический (памятное место)	Братская могила	1944 г. Захоронение воинов Советской Армии, погибших при освобождении Пыталовского района от немецко-фашистских захватчиков. В 1960 г. на могиле поставлен памятник: конусообразный постамент с каменной глыбой, увенчанной орденом Отечественной войны.	Высота 2,9 м	Местн.	Решен, облisp. №265 от 28.05.86	НПЦ
	Архитектурный (гражданский)	Здание волостной управы	1927 г. Одноэтажный, прямоугольный в плане дом с мезонином и обширным чердаком. Стены сложены из дикого камня. Материал - декоративная валунно-кирпичная кладка на известковом растворе. В интерьерах кирпичная облицовка.	377 кв. м (29x13 м)	Местн.		НПЦ, И.И.Лагунин (ГД "Псков-реконструкция")
<i>Примечание.</i> Выстроено во времена буржуазной Латвии. С 1949 по 1968 гг. крахмало-паточный завод.							
	То же	Дом	Кон. XIX - нач. XX вв. Одноэтажный, в кирпичном стиле. Волостное управление.		Местн.		И.И.Лагунин (ГД "Псков-реконструкция")
	Архитектурный (жилой)	Дом Б. Пешудова	1920-е гг. Дом одноэтажный, с мезонином, обшит тесом. Декор - наличники окон. В мезонине трехчастное итальянское окно. Детский сад.		Местн.		И.И.Лагунин (ГД "Псков-реконструкция")
	Садово-парковый	Парк усадебный	2 пол. XVIII в. - кон. XIX в. Остатки усадебного парка, в котором произрастают вековые деревья местной флоры и экзоты - лиственница европейская и лиственница сибирская.	11 га	Местн.	Решен, облisp. № 380 от 13.08.82	НПЦ, ПГПИ
Железная дорога, 391-й, 396-й км	Историко-архитектурный (транспорта, связи)	Будки железнодорожные	1863 г. Памятники истории строительства железных дорог в Псковском крае. Необходимо дополнительное обследование.		Местн.		Псковский железнодорожный музей

394-й км	Историко-архитектурный (транспорта, связи)	Дом железно-дорожного мастера	1863 г. Памятник истории строительства железных дорог в Псковском крае. Необходимо дополнительное обследование.		Местн.		Псковский железно-дорожный музей
Д.Коровск	Археологический	Селище	XV-XVII вв. В южной части деревни, к ЮЗ от кладбища и церкви.	1га	Места.		ПГНИАЦ, НПЦ
	То же	Каменные кресты	XIV-XVI вв. На кладбище близ деревни.	0,5 га	Местн.		ПГНИАЦ, НПЦ
	Архитектурный (культовый)	Церковь Рождества Богородицы	Сер. XVIII в. (?) Объемно-пространственная композиция существующего храма построена на контрасте горизонтально вытянутого объема притвора, трапезной, четверика и граненой апсиды; и вырастающих из него двухступенчатых восьмериков с главками основного объема и колокольни. Материал - дерево; рубленая, обшита тесом. При церкви кладбище за оградой из дерева и камня. Действующая.	377 кв. м (28x9 м)	Федер.	Указ Презид. РФ №176 от 20.02.95	НПЦ, И.И.Лагунин (ГД "Псков-реконструкция")
			<i>Примечание.</i> Церковь с таким же названием в одном из древнейших поселений на территории района - погосте Коровск (Коровий Бор) - упоминается в кон.XVI в.				
	То же	Часовня кладбищенская	1930 г. Квадратная в плане, покрыта высоким четырехскатным шатром с главкой. Материал - монолитный бетон, кровля - оцинкованное железо.	328 кв. м (4x8,2 м)	Местн.		НПЦ, И.И.Лагунин (ГД "Псков-реконструкция")
			<i>Примечание.</i> На кладбище, над захоронением учащегося или выпускника педагогического института. Сохранились траурные ленты: "от гимназии", "от русского батальона гайд."				
Д.Поташи	Археолого-архитектурный	Каменный крест	XIV-XVI вв. На кладбище с часовней Дмитрия Солунского, в юго-восточном его углу, на берегу р.Утря.	0,2 га	Местн.		ПГНИАЦ, НПЦ
Д.Уболенка	Архитектурный (торгово-промышленный)	Постройка хозяйственная	1 пол. XX в. Традиционная, в технике кирпичной кладки с валуном.		Местн.		И.И.Лагунин (ГД "Псков-реконструкция")
<b>Дубновская волость, д.Белкино</b>	Природный (ботанический)	Двигал евское	Клюквенное болото. В кв. 27. В 2 км к С от г. Пыталово, к Ю от д.Двигалевка. Кадастр № 731.	192 га	Местн.	Решен, облisp. №380 от 13.08.82	Островский лесхоз
	То же	Высокоборское	Клюквенное болото. В кв. 82, 83, 86. В 6 км к ЮЗ от г.Пыталово, в 0,5 км к СЗ от д.Белкино. Кадастр № 743.	497 га	Местн.	Решен, облisp. №380 от 13.08.82	Островский лесхоз
Д.Бухолово	Археологический	Курганная группа	2 пол. I тыс. н. э. На восточной окраине деревни, у современного кладбища.	0,3 га	Местн.		ПГНИАЦ, НПЦ

Д.Емилово	Архитектурный (транспорта, связи)	Имение врача	Нач.ХХ в. Сохранился помещичий сад, здание почтовой станции. Необходимо дополнительное обследование.		Местн.		И.И.Лагунин (ГД "Псков-реконструкция")
Д.Захаренки	Археологический	Сопка	VIII-X вв. В центре бывшей деревни.	1 га	Федер.		ПГНИАЦ, НПЦ
Д.Зили	Археологический	Каменные кресты, подпятный камень	XIV-XVI вв. На деревенском кладбище, на берегу р.Лада, на возвышенности.	0,3 га	Местн.		ПГНИАЦ, НПЦ
	Исторический (памятное место)	Братская могила	1944 г. Захоронение воинов Советской Армии, погибших при освобождении Пыталовского района от немецко-фашистских захватчиков. В 1965 г. на могиле установлен обелиск, увенчанный пятиконечной звездой.	Высота обелиска 2,1 м	Местн.	Решен, облесп. №265 от 28. 05. 86	НПЦ
Д.Лотоши	Природный (ботанический)	Моховое	Клюквенное болото. В кв. 187, 188, 193, 195. В 10,5 км к ЮВ от г. Пыталово, в 1,5 км к ЮВ от д.Лотоши. Кадастр №1034.	531га	Местн.	Решен, облесп. №380 от 13. 08. 82	Островский лесхоз
Д.Стержнево	Архитектурный (транспорта, связи)	Почтовая станция	Сер. XIX в. Крупный П-образный комплекс одноэтажных каменных зданий в псевдороманском стиле. Декор-горизонтальные тяги, полуциркульные обрамления окон. Самая крупная и единственная сохранившаяся станция XIX в. на Динабургском (Ковенском) шоссе. Состояние аварийное. Руины.		Местн.		И.И.Лагунин (ГД "Псков-реконструкция")
Д.Яшутино	Архитектурный (торгово-промышленный,- жилой)	Мельница Барковичей	1920-30-е гг. Сохранился деревянный жилой дом с мезонином, обшитый тесом. Комплекс мельницы и кузницы из монолитного бетона. Сохранились остатки оснований мельничных механизмов, кузнечный мех. Дом жилой, мельница не используется (1989 г.).		Местн.		И.И.Лагунин (ГД "Псков-реконструкция")
Жоговская волость, д.Грешина Гора	Архитектурный (культовый)	Церковь Казанской Божией Матери	1928 г. Решение о строительстве принято в 1927 г. Выстроена на средства прихожан. Композиция симметричная, крестообразная. На четверике невысокий восьмигранный барабан с главкой. К четверику примыкает обширная граненая апсида и притвор, над которым возвышается шатровая колокольня (колокола сохранились). Материал-дерево; рубленая, обшита тесом. Церковь была закрыта в 60-е гг. Восстановлена. Действующая.		Местн.		И.И.Лагунин (ГД "Псков-реконструкция")

Железная дорога, 354-й км	Историко-архитектурный (транспорта, связи)	Дом железнодорожного мастера	1862 г. Памятник истории строительства железных дорог в Псковском крае. Необходимо дополнительное обследование.		Местн.		Псковский железнодорожный музей
360-й км	То же	Дом путевого обходчика	1863 г. Памятник истории строительства железных дорог в Псковском крае. Необходимо дополнительное обследование.		Местн.		Псковский железнодорожный музей
364-й, 365-й км	То же	Дома бригадиров	1863 г. Памятники истории строительства железных дорог в Псковском крае. Необходимо дополнительное обследование.		Местн.		Псковский железнодорожный музей
Станция Ритупе	Историко-архитектурный (транспорта, связи)	Платформа железнодорожная	1890 г. Промежуточная низкая. Памятник истории строительства железных дорог в Псковском крае. Необходимо дополнительное обследование.	408 кв.м	Местн.		Псковский железнодорожный музей
	То же	Здание станционное	1917 г. Памятник истории строительства железных дорог в Псковском крае. Материал - бут, кирпич, дерево. Необходимо дополнительное обследование.	148 кв.м	Местн.		Псковский железнодорожный музей
ДД. 1,2,3,5	То же	Жилые дома железнодорожных рабочих	1859 г. - (дд.1 и 2). Паспорта №№119 и 120. 1921 г.-(д.3). Паспорт №121. 1862 г. - (д.5). Паспорт №123. Памятники истории строительства железных дорог в Псковском крае. Необходимо дополнительное обследование.		Местн.		Псковский железнодорожный музей
	То же	Дом путевого обходчика	1862 г. Памятник истории строительства железных дорог в Псковском крае. Паспорт №44. Необходимо дополнительное обследование.		Местн.		Псковский железнодорожный музей
	То же	Пункт обогрева (контора)	1863 г. Памятник истории строительства железных дорог в Псковском крае. Необходимо дополнительное обследование.		Местн.		Псковский железнодорожный музей
	То же	Баня	1920 г. Памятник истории строительства железных дорог в Псковском крае. Необходимо дополнительное обследование.		Местн.		Псковский железнодорожный музей
Линовская волость, д.Белый Погреб	Природный (ботанический)	Остатки усадебного парка	XIX в. -1 пол.XX в. Старый парк бывшего имения "Дачи". Необходимо дополнительное обследование.		Местн.		И.И.Лагунин (ГД "Псков-реконструкция")
<i>Примечание.</i> По местным сведениям, имение латышского периода принадлежало Павлу и Алексею Егоровичам ?							

Д.Зобки	Архитектурный (культовый)	Церковь Святого Николая	XIX в. (?). Церковь бывшего погоста Старые Овсищи. В 1910 г. отреставрирована. Необходимо дополнительное обследование.		Местн.		И.И.Лагунин (ГД "Псков-реконструкция")
Д.Линово	Природный (геолого-гидрогеоморфологический)	Элемент ландшафта	Каньонообразный участок долины р.Кухва. Выходы деона, карстовые воронки.	Протяженность 6 км при шир. 1 км. (6 кв. км.)	Местн.		ПГПИ
	Археологический	Сопка	VIII-X вв. У деревни, в 1 км от д.Димово, на берегу р.Пелега.	0,2 га	Федер.		ПГНИАЦ, НПЦ
	Исторический (памятное место)	Братское кладбище	1944 г. Захоронение воинов Советской Армии, погибших при освобождении Пыталовского района от немецко-фашистских захватчиков. В 1965 г. на кладбище установлен бетонный обелиск, увенчанный пятиконечной звездой.	Высота обелиска 2,2 м	Местн.	Решен, обл.сп. №265 от 28. 05. 86	НПЦ
	Архитектурный (гражданский)	Здание волостной управы	20-е гг. XX в. Используется как административное здание. Необходимо дополнительное обследование.		Местн.		НПЦ
Д.Пальцово	Природный (ботанический)	Лосевское	Клоквенное болото. В кв. 4, 7, 9. В 17 км к С от г. Пыталово, в 1 км на ЮВ от д.Пальцово. Кадастр № 683.	530 га	Местн.	Решен, обл.сп. №346 от 4. 10. 79	Пыталовское лесничество.
<b>Носовская волость,</b> д.Боково	Садово-парковый	Парк усадебный	1900-1914 гг. Парк с вековыми деревьями местной флоры: липой мелколистной, вязом шершавым, дубом черешча-тым, кленом платановидным, елью европейской и экзота-ми - лиственницей сибирской.	25 га	Местн.	Решен, обл.сп. № 380 от 13. 08. 82	НПЦ, ПГПИ
	Архитектурный (культовый)	Часовня православная	Кон.XIX в. Прямоугольное в плане помещение с фронтоном и несущими его четыремя колоннами из кирпича. Покрыта щепой.		Местн.		НПЦ
<i>Примечание.</i> Провинциальная стилизация русского классицизма.							
	То же	Часовня католическая	Кон.XIX в. Прямоугольная в плане. Имеет стрельчатый портал, обрамленный архивольтом. Материал - кирпич.	23 кв. м (4,7х 4,8 м)	Местн.		НПЦ
С. Верховье (бывшая)	Архитектурный (загородная усадьба)	Усадьба В. А. Морачевского	Нач.XX в. Сохранились двухэтажный каменный дом, остатки парка с фонтаном, руины домашней часовни, здания винокурни, пивоварни, больницы. Детский дом. Сведения требуют проверки.		Местн.		И.И.Лагунин (ГД "Псков-реконструкция")

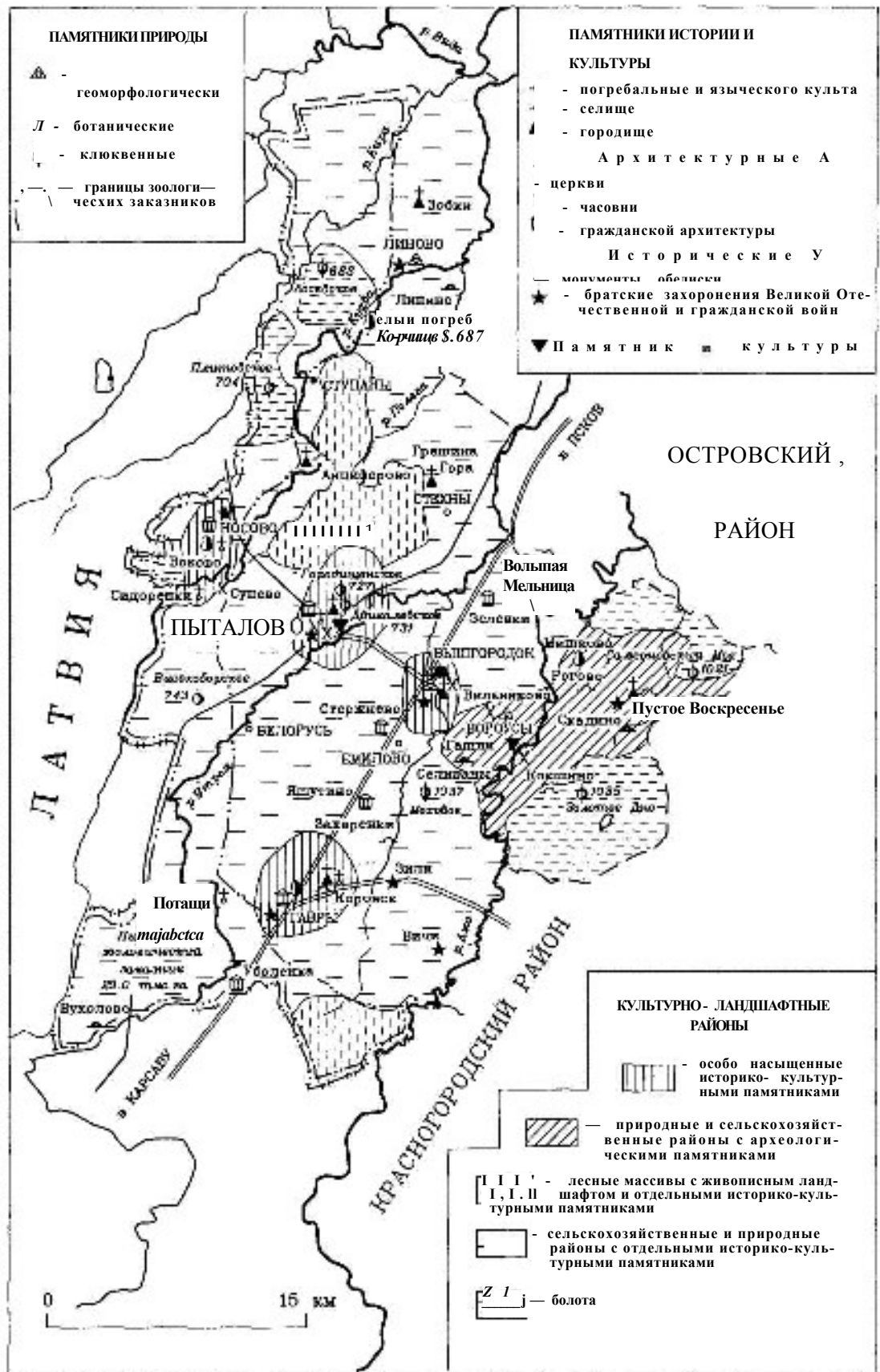
Д.Носово	Исторический (памятное место)	Братское кладбище	1944 г. Захоронение воинов Советской Армии, погибших при освобождении Пыталовского района от немецко-фашистских захватчиков. В 1965 г. на кладбище установлена стела.	Высота 1,4 м	Местн.	Решен, облisp. №265 от 28.05.86	НПЦ
	Архитектурный (торгово-промышленный)	Ряды торговые	Нач.ХХ в. Вытянутое в плане здание с аркадой по восточному фасаду, с высокими фронтонами, крытое на два ската. Здание разделено капитальными перегородками на шесть помещений по количеству арок. Материал - известняковая плита.	156 кв. м (19,5x8м)	Местн.		НПЦ
<i>Примечание.</i> Редкий образец сельских торговых рядов, построенных под влиянием прибалтийского зодчества.							
Д.Сидарёнки	Архитектурный (культурный)	Часовня	Кон.ХVIII - нач.ХIХ вв. Маленькая деревянная, с крыльцом. Фундамент валунный.	12,8 кв. м (4,3x3,2 м)	Местн.		НПЦ
Д.Сунево	Исторический (памятное место)	Место, где жил и умер сказочник И. Д.Богатырев (1867-1954 гг.)	И.Д.Богатырев - известный сказочник, произведения которого записаны и опубликованы.		Местн.		Пыталовский музей, И.И.Лагунин (ГД "Псков-реконструкция")
<b>Пыталовская волость,</b> железная дорога, 372-й, 375-й км	Историко-архитектурный (транспорта, связи)	Будки железнодорожные	1863 г. Памятники истории строительства железных Дорог в Псковском крае. Необходимо дополнительное обследование.		Местн.		Псковский железнодорожный музей
378-й км	То же	Дом бригадира пути	1863 г. Памятник истории строительства железных дорог в Псковском крае. Необходимо дополнительное обследование.		Местн.		Псковский железнодорожный музей
<b>Скадинская волость,</b> д.Азово	Археологический	Грунтовый могильник	1 пол. II тыс н. э. В восточной части деревни, на песчаной возвышенности, с С и СВ омывается рекой Медовка.	1 га	Местн.		ПГНИАЦ, НПЦ
Д.Боросково	Природный (ботанический)	Самсоновский Мох	Клюквенное болото. В кв. 97. В 20 км к В от г. Пыталово, к Ю от Д.Боросково. Кадастр № 1021.	2760 га	Местн.	Решен, облisp. №380 от 13.08.82	Островский лесхоз
Д.Бороусы	Археологический	Грунтовый могильник	1 пол. II тыс. н. э. На восточной окраине деревни.	0,3 га	Местн.		ПГНИАЦ, НПЦ
	Исторический (памятный знак)	Памятник	Летчикам, погибшим в оборонительных боях 1941 г. Установлен в 1970 г. Условный корпус самолета венчает его крыло.	Высота корпуса 1,6 м	Местн.	Решен, облisp. №265 от 28.05.86	НПЦ

	Исторический, ] культуры	Музей истории Скадинской волости	Школьный краеведческий музей. Требуется уточнения.				Пыталовский музей, И.И.Лагунин (ГД "Псков-реконструкция")
Д.Вильниково	Природный (геоморфологический)	Гора Святица	Холм ледникового происхождения. По местным преданиям, сторожевая сигнальная гора, отсюда название. Необходимо дополнительное обследование.	0,5 кв. км	Местн.		Гос.ком. по охране окр. среды Псков. обл.
Д.Гашни	Археологический	Сопка	VIII-X вв. К С от деревни.	0,5 га	Федер.		ПГНИАЦ, НПЦ
Д.Кокшино	Археологический	Селище	XIV-XVII вв. На юго-западной окраине деревни, близ деревенского кладбища, на мысу.	2 га	Местн.		ПГНИАЦ, НПЦ
	Исторический (памятное место)	Братское кладбище	1944 г. Захоронение воинов Советской Армии, погибших при освобождении Пыталовского района от немецко-фашистских захватчиков. В 1961 г. на кладбище установлена скульптура коленопреклоненного воина с венком в руках.	Высота скульптуры 1,4 м	Местн.	Решен, обл.сп. №265 от 28.05.86	НПЦ
Д.Мишково	Природный (ботанический)	Остатки усадебного парка	Сохранились березовые аллеи. Сведения требуют проверки.		Местн.		И.И.Лагунин (ГД "Псков-реконструкция")
Д.Пустое Воскресенье	Археологический	Селище	I пол. II тыс. н. э. К Ю от церкви.	1 га	Местн.		ПГНИАЦ, НПЦ
	Исторический (памятное место)	Братская могила	1944 г. Захоронение воинов Советской Армии, погибших при освобождении Пыталовского района от немецко-фашистских захватчиков. В 1969 г. на могиле установлен обелиск, увенчанный пятиконечной звездой.	Высота обелиска 2,2 м	Местн.	Решен, обл.сп. №265 от 28.05.86	НПЦ
	Архитектурный (культовый)	Церковь Воскресения Христова (Пустое Воскресение)	1496 г. Бесстолпный, одноглавый и одноапсидный храм. Четверик перекрыт системой двухступенчатых арок-сводов. В интерьере много голосников. Материал - известняковая плита; оштукатурен. При церкви кладбище.	104 кв. м (11,5x9 м)	Местн.		НПЦ
<i>Примечание.</i> Дата строительства из храмовой надписи, найденной в осколках под поздним четырехскатным покрытием четверика. По преданию, разорена Литвой. Восстановлена вновь в Воскресение и освящена в честь этого праздника.							
Д.Рогово	Археологический	Курганная группа	XI-XIII вв. На северной окраине деревни, на холмах. Не подтверждено.				ПГНИАЦ, НПЦ
	То же	Селище	2 пол. I тыс. н. э. На западной окраине деревни, за коровником, на СВ от селища старое русло реки.	1 га	Местн.		ПГНИАЦ, НПЦ
Д.Скадино	Археологический	Сопка	VIII-X вв. В 800 м от деревни, на болотистом месте.	0,5 га	Федер.		ПГНИАЦ, НПЦ



Д.Селиваны	Археологический	Жальничный могильник, каменный крест	XII-XVI вв. В 110 м к В от деревни. Крест в юго-восточной части памятника.	0,1 га	Федер.		ПГНИАЦ
Д.Шитики	Природный (ботанический)	Золотое Дно	Клюквенное болото. В кв. 20, 21, 28. В 21 км к ЮВ от г.Пыталово, к ЮВ от д.Шитики. Кадастр № 1035.	3343 га	Местн.	Решен, облisp. №346 от 04.10.79	Пыталовское лесничество
<b>Скордовская волость, д.Анциферово</b>	Археологический	Селище	XV-XVII вв. На территории деревни, около церкви, на левом берегу р.Кухва.	0,5 га	Местн.		ПГНИАЦ, НПЦ
	Архитектурный (культовый)	Церковь Вознесения	1843 г. Прямоугольный объем с полукруглой апсидой под общим плоским перекрытием. К храму примыкает двухъярусная колокольня под шатровой кровлей. Церковь крыта на 8 скатов железной кровлей. Интерес представляет арочная разработка фасадов. Материал - кирпич, дерево; оштукатурена. Используется по назначению.	294 кв. м (10,6x 27,7м)	Местн.		НПЦ
<i>Примечание.</i> Выстроена на средства островского помещика Е. Лодыженского и прихожан в 1843 г на месте старой церкви Верхне-Овсицкого погоста, на кладбище. Кладбище с каменной оградой и кирпичными воротами.							
Д.Ванченки	Археологический	Жальничный могильник	На окраине деревни. Не подтверждено.				ПГНИАЦ, НПЦ
Д.Жердино	Археологический	Грунтовый могильник	В деревне, на песчаной гряде. Не подтверждено.				ПГНИАЦ, НПЦ
Д.Корчище	Природный (ботанический)	Корчище	Клюквенное болото. В кв. 11. В 1,5 км к СВ от г. Пыталово, в 0,5 км к С от д.Корчище. Кадастр № 687.	97 га	Местн.	Решен, облisp. №380 от 13.08.82	Островский лесхоз
Д.Пурино	Археологический	Могильник	1 пол. II тыс. н. э. У деревни, на берегу р.Кухва, в 200 м от д.Пупарево, к ЮВ от центральной дороги д.Линово - г.Пыталово.	0,2 га	Местн.		ПГНИАЦ, НПЦ
Д.Скоптово	Природный (ботанический)	Плитовское	Клюквенное болото. В кв. 20, 21, 28. В 10 км к СВ от г. Пыталово, к С от Д.Скоптово. Кадастр № 704.	600 га	Местн.	Решен, облisp. №380 от 13.08.82	Островский лесхоз
<b>Тулинская волость, железная дорога, 383 км</b>	Историко-архитектурный (транспорта, связи)	Дом железнодорожного мастера	1863 г. Памятник истории строительства железных дорог в Псковском крае. Необходимо дополнительное обследование.		Местн.		Псковский железнодорожный музей

Станция Пундури, ДД.1,3, 13	То же	Дома жилые железнодорожных рабочих	1860 г. Памятник истории строительства железных дорог в Псковском крае. Паспорт №201 (для д.№1). Необходимо дополнительное обследование.		Местн.		Псковский железнодорожный музей
--------------------------------	-------	---------------------------------------	------------------------------------------------------------------------------------------------------------------------------------------	--	--------	--	---------------------------------------



Пыталовский район

Место нахождения. Волость, нас.пункт	Тип памятника	Наименование памятника	Краткая характеристика	Единицы измерения	Статус охраны	Когда и кем взят под охрану
1	2	3	4	5	6	7
П.г.т.Пушкинские Горы	Археологический	Городище	[ тыс. н.э.(?) Синичья гора, Святогорский монастырь.	2,5 га	Федер.	Указ Презид. РФ № 12-19 от
	То же	Каменный крест	XIV-XVI вв. Синичья гора, Святогорский монастырь.	0,01га	Федер.	Указ Презид. РФ № 12-19 от
	Историко-архитектурный (культовый), культуры	Ансамбль Святогорского монастыря	1569 г. - I пол. XIX в. Первоначально деревянный, после пожаров перестроен в камне. Главная церковь во имя Успения Богородицы XVI в. - крестово-купольная (с повышенными подпружными арками), трехапсидная, с двумя приделами XVIII в. и колокольней XIX в. Служебные постройки: братская трапезная (1838 г.), дом настоятеля (1824 г.), два сторожевых привратных домика и монастырская валунная ограда с воротами (1833 г.). Действующий монастырь, некрополь Ганнибалов- Пушкиных. Могила А.С.Пушкина. Две подпорных стены и балюстрада некрополя 1902 г. Надгробие М.А. и О.А.Ганнибал.	Успенский храм 323 кв.м	Федер.	Указ Презид. РФ № 12-19 от 06.12.95
			<i>Примечание.</i> Монастырь на Синичьей горе основан Псковским наместником князем Юрием Токмаковым в 1569 г. по царя Ивана IV. По легенде, поводом к его основанию послужили многочисленные чудеса от икон Успения Божией Одигитрии, явившихся юродивому Тимофею.			
Святогорский монастырь	Исторический (некрополь)	Могила А.С. Пушкина	Весной 1837 г. на могиле установлен деревянный крест с надписью: "Пушкин". В 1841 г. - мраморный памятник работы скульптора А.Пермагорова. Обелиск из белого мрамора с позолоченным крестом над мраморной аркой. Под аркой урна с наброшенным покрывалом. Основанием памятника служит цоколь из черного лабрадорита. На обелиске барельефный венок с шестиконечной звездой в центре, барельефное изображение скрещенных факелов и звезд, углы украшены лотосами. На цоколе надпись: "Александр Сергеевич Пушкин, родился в Москве 26-го мая 1799 г.; скончался в С- Петербурге 29 января 1837 г.".		Федер.	Указ Презид. РФ № 12-19 от 06.12.95

			<i>Примечание.</i> А.С. Пушкин скончался 29 января (ст.ст.) 1837 г. от раны, полученной на дуэли. 5 февраля тело Пушкина в сопровождении А.И.Тургенева, дядки поэта Н.Т.Козлова и жандарма было доставлено из Петербурга в Святогорский монастырь. 6 февраля в южном приделе Успенского собора состоялась заупокойная панихида и захоронение в присутствии А.И.Тургенева, Марии и Екатерины Осиповых-Вульф, Н.Т. Козлова и местных крестьян.				
У Святогорского монастыря	Исторический, искусства	Памятник А.С.Пушкину	1959 г. Однофигурная композиция - сидящий поэт (в развороте). Материал - бронза, постамент из светло-серого гранита. На постаменте надпись: "А.С.Пушкину 1799-1837". Памятник установлен на развилке дорог 6 июня 1959 г. Авторы - скульптор Е.Ф.Белашова, архитектор Л.Хомянский.	Высота 2,4 м, пьедестал 1,3 м	Федер.	Указ Презид. РФ №176 от 20.02.95	НПЦ, Гос. музей-заповедник А.С.Пушкина
Святогорский монастырь	Исторический (памятное место)	Воинское кладбище	1944 г. Захоронение воинов Советской Армии, павших при освобождении с.Михайловское и пос.Пушкинские Горы. На кладбище установлены на бетонном постаменте две скульптуры советских воинов.	Высота скульптуры 2м	Местн.	Решен, облisp. №265 от 28.05.86	НПЦ
			<i>Примечание.</i> Здесь похоронен Герой Советского Союза А.Т.Тимофеев, саперы - лейтенант В.Кононов, старшина М.Казаков, погибшие при разминировании могилы А.С.Пушкина.				
В 100 м от ветле-чебницы	Исторический (памятное место)	Братская могила	1941-1944 гг. Захоронение жертв немецко-фашистских захватчиков. В 1961 г. оформлена братская могила жертв фашизма и обнесена металлической оградой. На могиле установлены 2 обелиска - металлический и деревянный.	Размер ограды 20х6м. Высота обелисков 1,1 м, 1,5м	Местн.	Решен, облisp. №265 от 28.05.86	НПЦ
Гражданское кладбище	Исторический (памятное место)	Могила подпольщика Виктора Дорофеева	В. Дорофеев - организатор комсомольско-молодежного подполья в поселке Пушкинские Горы в годы немецко-фашистской оккупации.		Местн.	Решен, райisp. №84 от 25.04.88	Гос. музей-заповедник А.С.Пушкина
Ул.Заозерная, Д-9(?)	Архитектурный (торгово-промышленный)	Валунная мельница	1912-1950-е гг. Прямоугольная в плане одноэтажная постройка под двухскатной кровлей. Сложена из валунов на известковом растворе с разделкой швов гранитным щебнем. Кровля обрушилась.	199 кв.м (21,05х9,4 5 м)	Местн.	Решен, райisp. №84 от 25.04.88	НПЦ, Гос. музей-заповедник А.С.Пушкина
			<i>Примечание.</i> Над входом закладной камень: "4/3.1912. М.С."				
Ул.Михайлова (УД-")	Исторический	Памятный знак	На гранитном валуне укреплен бюст-барельеф и доска с текстом: "Улица Михайлова названа в честь нашего земляка Героя Советского Союза Б.А.Михайлова, героически погибшего в 1944 г. при освобождении Минска".		Местн.		И.И.Лагунин (ГД "Псков-реконструкция")
Ул.Молодых Патриотов, д. 14	Архитектурный (жилой)	Дом жилой	Кон.ХІХ - нач.ХХ вв. Дом жилой одноэтажный, "в две избы". Рубленый, деревянный, обшит тесом. Традиционный, слободской.		Местн.	Решен, райisp. №84 от 25.04.88	И.И.Лагунин (ГД "Псков-реконструкция") (1977 г.)

Научно-культурный центр, Ул.Новоржевская, Д.21	Культуры	Государственный мемориальный историко-литературный и природно-ландшафтный музей-заповедник А.С.Пушкина "Михайловское"	17.03.1922 г. (открыт), 1949 г. (восстановлен), 20.02.1995 г. реорганизован. Места, связанные с пребыванием поэта в 1817, 1819, 1824-1826, 1827, 1835 и 1836 гг.; Успенский Святогорский монастырь - место захоронения А.С. Пушкина. Здесь А.С. Пушкиным написано более 100 произведений, в том числе "Борис Годунов", главы из "Евгения Онегина", "Цыганы", стихотворение "Я помню чудное мгновенье". Музей - хранитель уникального природно-культурного ландшафта. Он включает мемориальные усадьбы Михайловское, Тригорское, Петровское, Святогорский монастырь, городища Воронич, Савкина Горка, музей "Мельница в Бугрово", озера Кучане и Маленец, мемориальные места усадеб Воскресенское, Дериглазово, Лысая Гора, Голубово (Островский район), село Велье, а также Научно-культурный центр в п.г.т.Пушкинские Горы. Мемориально-литературные экспозиции. Фондовые коллекции, мемориальные здания и сооружения.	9713 га (охраняемая), 673,5 га - в ведении музея	Федер.	Указ Презид. РФ №12-19 от 06.12.95	ПГОИАХМЗ, Гос. музей-заповедник А.С.Пушкина, Гос. свод особо ценных объектов культурного наследия
Ул.Пионерская	Исторический (памятное место)	Могилы неизвестного солдата	1996 г.(?) Найдены и перезахоронены останки советского солдата, погибшего в боях за поселок в 1941 г. Фамилия в медальоне не читается.		Местн.		Гос. музей-заповедник А.С.Пушкина, О.И.Чужикова (Гос. музей-заповедник А.С.Пушкина)
Ул.Почтовая, д.1	Историко-архитектурный (торгово-промышленный)	Питейное заведение	Кон.ХIХ-нач.ХХ вв. Сохранились: часть длинного одноэтажного дома на каменных подвалах, резные филенчатые двери бокового входа. Дом жилой, рубленый. Материал - дерево, обшит тесом, кирпич.		Местн.		И.И.Лагунин (ГД "Псков-реконструкция")
Ул.Почтовая, д.2	Историко-архитектурный (торгово-промышленный)	Постоялый двор	Кон.ХIХ-нач.ХХ вв. Двухэтажный - нижний этаж кирпично-валунный, декоративной кладки; верхний - дерево-кирпичный, оштукатуренный. При нем дворовая рубленая деревянная постройка. Узел связи.		Местн.		И.И.Лагунин (ГД "Псков-реконструкция")
Ул.Почтовая, Д.12	Историко-архитектурный (городская усадьба)	Амбар	1902 г. Двухэтажный деревянный дом. При нем сохранились каменная валунная хозпостройка с оконным проемом и цоколь валунный неизвестного строения.		Местн.		И.И.Лагунин (ГД "Псков-реконструкция")

Ул.Почтовая, Д 18?	Архитектурный (торгово-промышленный)	Кузница	Нач.ХХ в. Небольшая прямоугольная в плане постройка под двухскатной кровлей. Материал - валунная кладка на известковом растворе. Углы и проемы выполнены в кирпиче. Постройка на окраине у развилки дорог с характерными дверными проемами, обращенными на угол.	79 кв.м (12,5x 6,32 м)	Места.	Решен, райисп. №84 от 25.04.88	НПЦ, Гос. музей-заповедник А.С.Пушкина
Ул.Пушкинская, д.11	Архитектурный (торгово-промышленный)	Корчма (?)	Нач.ХХ в. Крупная каменная, квадратная в плане постройка (оштукатурена). Крупные проемы на фасадах с рустованными обрамлениями. Кирпичный стиль. Материал - кирпич, валун на известковом растворе.		Места.		И.И.Лагунин (ГД "Псков-реконструкция")
Ул.Пушкинская	Архитектурный (торгово-промышленный)	Льняной амбар и льняная контора	1928 г. Амбары традиционные одно- и двухэтажные, валунной декоративной кладки с кирпичом, с помещением конторы во втором этаже. Выстроены по заказу и на средства местных жителей. Служебные.	Контора 319 кв.м (31,5x 10,25 м)	Местн.	Решен, райисп. №84 от 25.04.88	Гос. музей-заповедник А.С.Пушкина, И.И.Лагунин (ГД "Псков-реконструкция")
Ул.Пушкинская, д.42	Исторический (памятное место)	Школа, где учился Герой Советского Союза Б.А.Михайлов	1937-1940-е гг. Первоначальное здание школы не сохранилось.		Местн.	Решен, райисп. №84 от 25.04.88	Гос. музей-заповедник А.С.Пушкина
Ул. Тригорская, ДД.32, 48	Архитектурный (транспорта, связи)	Станция железнодорожная	Нач.ХХ в. Сохранилось одноэтажное здание станционного туалета на цоколе. Декор - обрамления окон; рустованный, оштукатуренный цоколь. Кирпичный стиль. Здание станционное с отдельно стоящей небольшой постройкой - кубовой. Материал - кирпич; оштукатурено. Бетонное основание перрона.		Местн.		И.И.Лагунин (ГД "Псков-реконструкция")
Школьный городок, д.3	Историко-архитектурный (гражданский)	Волостное правление	Кон.ХIХ-нач.ХХ вв. Одноэтажный деревянный дом. Жилой, трехквартирный (раньше здесь был трактир).		Местн.		И.И.Лагунин (ГД "Псков-реконструкция")
	То же	Городище	В 1 км по дороге п.г.т.Пушкинские Горы- г.Новоржев, к Ю от дороги, в кустарнике. Не подтверждено.				ПГНИАЦ, НПЦ
	Археологический (природно-геологический)	Валун "Славянский" (культовый камень)	В 4 км к ССЗ от Пушкинских Гор. Валун ледникового происхождения. На камне сохранились "кресла", имеющие рукотворное дохристианское (?) культовое происхождение.		Федер.	Указ Презид. РФ №12-19 от 06.12.95	ПГНИАЦ, НПЦ

	Архитектурный (культовый)	Церковь Свято-Казанская	1765 г. Деревянная, рубленая, кладбищенская, клетская, одноглавая. Колокольня над притвором типа "восьмерик на четверике". Обшита тесом.		Местн	Решен райисп №84 от 25 04 88	Гос музей-заповедник А С Пушкина
<b>Васильевская волость, Д.Васильевское</b>	Археологический	Селище	1 пол. II тыс. н.э. Правый берег р.Великая, в 300-350 м выше по течению, уровень второй надпойменной террасы.	2,5 га	Местн		ПГНИАЦ, НПЦ
	То же	Селище	2 пол. I тыс. н.э. Правый берег р.Великая, напротив деревни, на поле.	2,5 га	Местн		ПГНИАЦ, НПЦ
	То же	Селище	1 пол. II тыс. н.э. В 500 м выше и севернее деревни, в 200 м от левого берега р.Великая. Не подтверждено.				ПГНИАЦ, НПЦ
Д.Воронково	Природный (ботанический)	Язвицкое	Клюквенное болото. В кв.6, 7, 8. В 20 км к СЗ от п.г.т.Пушкинские Горы, к СВ от Д.Воронково. Кадастр №740.	784 га	Местн	Решен облisp №380 от 13 08 82	Новоржевский лесхоз
	Археологический	Жальничный могильник с крестами	XII - XVII вв. К В от деревни, в кустарнике.	2 га	Местн		ПГНИАЦ, НПЦ
Д.Печани (бывшая)	Археологический	Селище	XV-XVII вв. Левый берег р.Великая, восточная сторона дороги п.г.т.Пушкинские Горы-д.Васильевское, в 1,5 км от Д.Васильевское, у старого кладбища.	2,5 га	Местн		ПГНИАЦ, НПЦ
Д.Рогово	Археологический	Селище	XV-XVII вв. В 1 км к З от деревни, на всхолмлении (17 м), к ЮЗ от кладбища.	1,5 га	Местн		ПГНИАЦ, НПЦ
<b>Велейская волость, Д.Александрова Слобода</b>	Археологический	Селище	XV-XVII вв. В черте деревни.	Юга	Местн		ПГНИАЦ, НПЦ
Д.Апарино	Археологический	Селище	XVI-XVIII вв. В черте деревни, на берегу р.Исса.	5 га	Местн		ПГНИАЦ, НПЦ
Д.Аполье	Археологический	Селище	XVI-XVII вв. На юго-восточной окраине деревни и прилегающих полях.	7,5 га	Местн		ПГНИАЦ, НПЦ
Д. Баранове	Археологический	Селище	XV-XVII вв. В северной части деревни.	3,5 га	Местн		ПГНИАЦ, НПЦ
Д.Букино	Археологический	Селище	XV-XVII вв. На юго-западной окраине деревни и прилегающих полях, на берегу оз.Букинское.	5,5 га	Местн		ПГНИАЦ, НПЦ
Д.Бабины	Археологический	Селище	XV-XVII вв. В черте деревни.	5 га	Местн		ПГНИАЦ, НПЦ
Д.Васили	Археологический	Селище	XV-XVII вв. В черте деревни.	11 га	Местн		ПГНИАЦ, НПЦ



С.Велье	Природный (комплексный)	Велейский ландшафт	Ландшафт "Велье". Включает село и 13 деревень. Один из живописных уголков Псковского края. "Ополье" является лучшим образцом традиционного антропогенного ландшафта.	40 кв.км	Местн.		ПГПИ, Гос.ком. по охране окрж. среды Псков.обл.
	Археологический	Курган (сопка?), курганная группа	2 пол.1 тыс. н.э. В 3 км к ЮЗ от села, в лесу, между лесной дорогой и дорогой с.Велье-Киевское шоссе.	2 га	Федер.		ПГНИАЦ, НПЦ
	То же	Могильник, подпятный камень	XIV-XVII вв. На юго-восточной окраине села, у детского сада.	0,8 га	Федер.		Гос. музей-заповедник А.С.Пушкина ПГНИАЦ, НПЦ
	То же	Селище	XIV-XVII вв. На окраине села.	2,3 га	Федер.		ПГНИАЦ, НПЦ
	То же	Городище и посад	XIV-XVII вв. В окрестностях села, на горе между оз.Черное и болотом. К 3 площадка посада идет у подножия городища до болота. На остатках фундаментов церкви Михаила Архангела установлен памятный деревянный крест. На городище кладбище и могилы известных вельян.	2,6 га	Респ.	Пост. СМ РСФСР №1327 от 30.08.60	ПГНИАЦ, НПЦ Гос. музей-заповедник А.С.Пушкина И.И.Лагунин (ГД "Псков-реконструкция")
	То же	Культовый камень-следовик	I тыс. н.э. У дороги из с.Велье в д.Слобода и д.Купцево. Не подтверждено.				ПГНИАЦ, НПЦ
	То же	Идол каменный	I тыс. н.э. В районе села. Не подтверждено.				ПГНИАЦ, НПЦ
	Исторический (памятное место)	Братское кладбище	1941-1945 гг. Захоронение воинов Советской Армии, погибших в боях с немецко-фашистскими захватчиками в годы Великой Отечественной войны. На северо-западной окраине села 27 мая 1956 г. на месте основного захоронения создано воинское кладбище. Стела из железобетона установлена на постаменте.	Высота обелиска 2,5 м, высота поста-мента 1,5 м	Местн.	Решен, облисп. №265 от 28.05.86	НПЦ

	Историко-архитектурный (градостроительный)	Село Велье (историческая часть)	XIV - нач. XX вв. Крупное традиционное село с хорошо сохранившейся исторической градостроительной структурой. Впервые упоминается в 1368 г. В 1459 г. - в связи с пожаром в Спасском монастыре на городище между озерами Черное, Чадо и Велье. Купеческое село сохранилось в посадской части с центральным Крестовоздвиженским храмом (1736 г.). Сохранились каменные и деревянные купеческие, мещанские и крестьянские дворы, здание богадельни, традиционная планировка, а также древнее городище и природное окружение. Включено в состав Гос. музея-заповедника А.С.Пушкина "Михайловское".		Федер.	Указ Презид. РФ №12-19 от 06.12.95	Гос. музей-заповедник А.С.Пушкина, И.И.Лагунин (ГД "Псков-реконструкция")
			<i>Примечание.</i> Принадлежало в XVIII в. графам Ягужинским, князю Г.А.Потемкину, короткое время фавориту Екатерины II А.Д.Ланскому. Для последнего архитектором Д.Кваренги разработан неосуществленный проект крупного загородного дворца. Средовое, опорное и ансамблеобразующее значение имеют традиционные дома по ул.Зеленой, 7; Красногородской, дд.2-5,7,9,12,15-17; ул.Озерной (крайние два дома); ул.Центральной, дд. 1 -4,6,7,9 11,12,20,24,27,29,35,37,39.				
Ул.Зеленая, д.7 (угол Ул.Озерной)	То же	Дом дьякона Десницкого	Кон. XIX в. Традиционный жилой крупный дом-пятистенок под двухскатной кровлей. Материал - дерево, срублен без остатка, обшит тесом. Угловой, опорный.		Федер.		И.И.Лагунин (ГД "Псков-реконструкция")
Ул.Красногородская, д.2	Архитектурный (жилой)	Дом А.И.Синильникова	Кон. XIX в. Двухрядная усадьба профессиональных синильщиков ткани. Дом двухэтажный (пятистенок) с продольным боковым коридором. Нижний этаж был служебным. Материал - дерево; обшит тесом. Расположен на древнем посаде под городищем. Жилой.		Федер.		И.И.Лагунин (ГД "Псков-реконструкция")
Ул.Красногородская, д.3	То же	Дом Кузнецова	Кон. XIX - нач. XX вв. Усадьба с домом - пятистенком с боковыми сенями. Материал - дерево, обшит тесом. Элементы эклектики (обрамления окон). Жилой.		Федер.		И.И.Лагунин (ГД "Псков-реконструкция")
Ул.Красногородская, д. 5	Архитектурный, культуры	Богадельня (музей)	Нач. XX в. Выстроена местным купцом Крестовским при церкви для содержания неимущих мужчин и женщин. Два помещения разделяют сени. На фасаде ниша для иконы и кружки для подаваний. Здание одноэтажное кирпичное, на каменном цоколе. Ныне - музей истории села Велье (закрыт для посещения).		Федер.		И.И.Лагунин (ГД "Псков-реконструкция")

Ул.Красногородская, д. 10	Архитектурный (культовый)	Церковь Крестовоздвиженская	1763, 1860, 1909 гг. Церковь с притвором и приделом Успения (1909 г.), который имеет собственный притвор. Деревянная, отдельно стоящая колокольня в 1860 г. заменена каменной, пристроенной. Храм состоит из двух кубических объемов под четырехскатными кровлями. С В к ним примыкают пониженные объемы апсид, с 3 - притворы и трехъярусная колокольня. Материал - кирпич; оштукатурена. Временно недействующая.	792 кв м (22x36 м)	Федер		НПЦ, И И Лагунин (ГД "Псков-реконструкция")
			<i>Примечание</i> Выстроена по инициативе управляющего вотчиной графа Ягужинского Л А Травина как приходская При церкви кладбище с каменной оградой и воротами, художественное надгробие XVIII в, связанное с именем Л А Травина, автора записок об истории села (1732-1818 г г)				
Ул.Красногородская, д. 12	Архитектурный (гражданский)	Дом священника Ильинского (церковно-приходская школа)	XIX в. Крупный деревянный дом ориентирован вдоль улицы. Материал - дерево, обшит тесом. Элементы эклектики в обрамлениях окон. Первоначально церковно-приходская школа.		Федер		И И Лагунин (ГД "Псков-реконструкция")
Ул.Красногородская, д. 15	Архитектурный (жилой)	Дом Пушкиной	XIX в. Дом богатого вельянина. Деревянный, рубленый без остатка из бруса, с накладными декоративными элементами. Четырехчастный в плане. Продольная стена делит его на переднюю и заднюю половины.		Федер		И И Лагунин (ГД "Псков-реконструкция")
Ул.Красногородская, д. 19?	Архитектурный (загородная усадьба)	Двор купца Болталова	XIX - нач. XX вв. Сохранился двухэтажный дом с лавками в первом этаже. С треугольным фронтоном на главном фасаде. Материал - дерево, обшит тесом. Валунно-кирпичные столбы в первом этаже поддерживают коридор вдоль дворового посада. Одноэтажный склад-магазин из тесаного валуна с кирпичом. На фасаде с фронтоном закладной камень с выбитым текстом. "1900 г. РННБ". Центральная		Федер		И И Лагунин (ГД "Псков-реконструкция")
Ул. Озерная (Зеленая?)	Архитектурный (жилой)	Дом Е.С. Журавлевой	XIX в. Крестьянский, с хозяйственным двором. Пятистенок. Обшит тесом. Необходимо дополнительное обследование.		Федер		И И Лагунин (ГД "Псков-реконструкция")
Ул.Озерная	То же	Дом регента Оранского	XIX в. Принадлежал регенту церковного хора Ф.И.Оранскому и просвирице О.И.Ивановской. Пятистенок, обшит широкой доской, рублен с остатком. Сохранилась традиционная русская печь на брусом подпечке с лежанкой. Необходимо дополнительное обследование.		Федер		И И Лагунин (ГД "Псков-реконструкция")

Ул.Центральная, д.9,11	Архитектурный (жилой, торгово-промышленный)	Дома купца Болталова (?)	Нач.ХХ в. Два крупных полукаменных одно- двухэтажных дома для жилья и торговли одного владельца (доходные). Материал - дерево, кирпич.		Федер.		И.И.Лагунин (ГД "Псков-реконструкция")
Ул.Центральная	Архитектурно-археологический (памятное место)	"Спасова Горка"	До кон.ХVIII в. - Спасов монастырь (упоминается в 1459г.), скон. ХVIII в. - церковь, каменная часовня (не сохранилась). Необходимо дополнительное обследование.		Федер.		И.И.Лагунин (ГД "Псков-реконструкция")
Ул.Центральная, д.16?	Историко-архитектурный (усадьба)	Двор купцов Крестовских	ХIХ в. Включает двухэтажное кирпичное оштукатуренное жилое здание с треугольным фронтоном на главном фасаде в стиле позднего классицизма (2 пол. ХIХ в.), каменную ограду (ворота не сохранились) и деревянное здание бывшей кухни на каменном высоком цоколе по линии главного уличного фасада.		Федер.		И.И.Лагунин (ГД "Псков-реконструкция")
<i>Примечание.</i> Во дворе крупное здание льняного оптового склада (1872 г. декоративная валунная кладка), скотный двор (смешанная техника), хлебный амбар (рубленный, двухкамерный, деревянный, ветхий). Школа.							
Ул.Центральная, д.24?	Архитектурный (усадьба)	Дом купца Машнева	ХIХ в. Крупный одноэтажный купеческий дом с мезонином. Материал - дерево, обшит досками. Декоративные наличники окон. Здание перестроено с приспособлением под больницу. Сохранился хозяйственный двор с деревянными проездными воротами.		Федер.		И.И.Лагунин (ГД "Псков-реконструкция")
Ул.Центральная, д.27	Архитектурный (жилой, торгово-промышленный)	Дом купца Граустина (?)	Кон.ХIХ - нач.ХХ вв. Интересный крупный двухэтажный купеческий дом. Оформление в духе эклектики. Необходимо дополнительное изучение.		Федер.		И.И.Лагунин (ГД "Псков-реконструкция")
Ул.Центральная, д.28?	Архитектурный (гражданский)	Дом учителей	Кон.ХIХ - нач.ХХ вв. Бывший учительский дом, где практиковалось обучение на дому. Деревянный, протяженный в плане, с перерубами, обшит тесом. Главный вход с улицы. Не сохранился (?). Необходимо дополнительное изучение.		Федер.		И.И.Лагунин (ГД "Псков-реконструкция")
Ул.Центральная, д.29	Архитектурный (гражданский)	Волостное правление	Кон.ХIХ в. Крупный одноэтажный дом под вальмовой крышей. Прямоугольный в плане, с выступом дворовых сеней. Деревянный, с декоративной обшивкой и наличниками окон в духе эклектики.		Федер.		И.И.Лагунин (ГД "Псков-реконструкция")
<b>Велейская волость,</b> д.Гришуны	Археологический	Селище	ХIВ-ХVII вв. В черте деревни, вдоль берега р.Исса.	4 га	Местн.		ПГНИАЦ, НПЦ

	То же	Жальничный могильник с каменными крестами	XII-XVII вв. В 400 м к 3 от деревни.	1,2 га	Местн.		ПГНИАЦ, НПЦ
Д.Горбово	Археологический	Могильник (курганы ?)	I тыс. - 1 пол. II тыс н.э. В 500 м к ЮВ от деревни, в урочище Могилы Горки.	0,5 га	Местн.		ПГНИАЦ, НПЦ
Д.Горай-Куки	Археологический	Культовый камень-следовик	I тыс. н.э. В 500 м западнее д.Горай-Куки и 250 м севернее д.Дрозды, на северной обочине дороги в д.Мельница.	3га	Местн.		ПГНИАЦ, НПЦ
Д.Горохово	Археологический	Селище	XVI-XVII вв. В черте деревни.	3,5 га	Местн.		ПГНИАЦ, НПЦ
Д.Дегтяри	Археологический	Селище	XVI-XVII вв. В черте деревни и на примыкающих полях, по обе стороны дороги.	3га	Местн.		ПГНИАЦ, НПЦ
Д.Зехново	Археологический	Селище	XVI-XVII вв. В черте деревни.	2,5 га	Местн.		ПГНИАЦ, НПЦ
Д.Исса	Археологический	Курганная группа	2 пол. I тыс. н.э. На южной окраине деревни, к В от дороги Псков-Рига.	0,8 га	Местн.		ПГНИАЦ, НПЦ
	То же	Курганная группа	2 пол. I тыс. н.э. На восточной окраине д.Новая Исса (бывшая Устьяново), между клубом и асфальтовой дорогой в д.Сосняки.	1,2 га	Местн.		ПГНИАЦ, НПЦ
	То же	Селище	XVI-XVII вв. На западной окраине поселка, на берегу р.Исса, у старого кладбища.	1,2 га	Местн.		ПГНИАЦ, НПЦ
	Архитектурный (транспорта, связи)	Почтовая станция	1850-е гг. Сохранился одноэтажный станционный дом и южный флигель. Стрельчатые обрамления окон, резные полотна входных дверей. Стиль - псевдоготика. Материал - кирпич; оштукатурены. Жилые.		Местн.		И.И.Лагунин (ГД "Псков-реконструкция")
Д.Коноплюшка	Археологический	Длинный курган	2 пол. I тыс. н.э. В 16,2 км к С от деревни, в лесу, в урочище Французские Могилы.	0,5 га	Местн.		ПГНИАЦ, НПЦ
	То же	Курганная группа	2 пол. I тыс. н.э. В 1,1 км к С от механического двора, в лесу, в 0,2 км к 3 от перекрестка дорог, по обе стороны.	1,2 га	Местн.		ПГНИАЦ, НПЦ
	То же	Могильник (жальничный?)	XII-XVII вв. К СЗ от деревни, на берегу оз.Коноплюшка, в черте дороги на с.Велье.	0,7 га	Местн.		ПГНИАЦ, НПЦ
Д. Козлы	Археологический	Селище	XV-XVII вв. Восточная часть деревни.	3,5 га	Местн.		ПГНИАЦ, НПЦ
Д. Костры	Археологический	Селище	XV-XVII вв. Окраина деревни и прилегающие поля.	5,5 га	Местн.		ПГНИАЦ, НПЦ

Д.Красниково	Природный (ботанический)	Мох1	Клюквенное болото. В кв.48, 49, 51-53, 59, 60, 65. В 10,5 км к ЮЗ от п.г.т.Пушкинские Горы, к СВ от Д.Красниково. Кадастр №1207.	710 га	Местн.	Решен, облсп. №380 от 13.08.82	Новоржевский лесхоз
Д.Купцево	Археологический	Селище	XVI-XVIII вв. Восточная окраина деревни.	3 га	Местн.		ПГНИАЦ, НПЦ
Д.Лямоны	Археологический	Селище	XV-XVII вв. Северная часть деревни и прилегающие поля.	4,5 га	Местн.		ПГНИАЦ, НПЦ
Д. Митьково	Археологический	Селище	XV-XVII вв. В 0,3 км к ЮЗ от деревни, на пашне.	8 га	Местн.		ПГНИАЦ, НПЦ
	Архитектурный (культовый)	Часовня	Нач.XIX в. Деревянная, традиционная. Небольшая, квадратная в плане, на подклете, под четырехкратной кровлей, обшита тесом. Реставрация 1991-1992 гг.		Местн.		Гос. музей-заповедник А.С.Пушкина
Д.Мокрово	Археологический	Селище	XV-XVII вв. Южная окраина деревни, прилегающие поля.	2,5 га	Местн.		ПГНИАЦ, НПЦ
Д.Мыза	Археологический	Селище	XVI-XVII вв. В черте деревни.	4,5 га	Местн.		ПГНИАЦ, НПЦ
Д.Погорелово	Археологический	Селище	XV-XVII в. В черте деревни.	6,5 га	Местн.		ПГНИАЦ, НПЦ
Д.Пустыньки	Археологический	Могильник (жальничный?)	XII-XVII вв. В 0,35 км к ЮЗ от деревни, в 0,1 км от дороги с.Велье-п.г.т.Пушкинские Горы, по обе стороны дороги в д.Лехны.	1,2 га	Местн.		ПГНИАЦ, НПЦ
Д.Ременниково	Природный (ботанический)	Лопатинское	Клюквенное болото. В кв.76-78, 83, 84, 89, 91, 93, 97, 98. В 18 км на ЮЗ от п.г.т.Пушкинские Горы, к 3 от Д.Ременниково. Кадастр №1225.	723 га	Местн.	Решен, облсп. №380 от 13.08.82	Новоржевский лесхоз
Д.Рогово	Археологический	Курганная группа	2 пол. I тыс. н.э. - XIII в. К СВ по дороге в д.Лескутино. Не подтверждено.				ПГНИАЦ, НПЦ
Д.Рождество	Археологический	Селище	XVI-XVII вв. Близ кладбища, на левом берегу р.Великая.	2 га	Местн.		ПГНИАЦ, НПЦ
Д.Романово	Археологический	Селище	XV-XVII вв. Северная окраина деревни с прилегающими лугами.	6,5 га	Местн.		ПГНИАЦ, НПЦ
Д.Сальницы	Археологический	Культовый камень-следовик "Конь-камень"	I тыс. н.э. В 300-400 м к ССЗ от деревни	0,01 га	Местн.		ПГНИАЦ, НПЦ
Д.Слезы	Археологический	Селище	XIV-XVII вв. Восточная часть деревни, прилегающие поля, в 0,45 км от оз.Букинское.	4,5 га	Местн.		ПГНИАЦ, НПЦ
Д.Смолины	Археологический	Могильник (курган ?)	2 пол. I тыс. н.э. - XIII в. В 500 м к С от деревни, в урочище Горушка.	2 га	Местн.		ПГНИАЦ, НПЦ

Д.Сучная	Археологический	Селище	XV-XVII вв. В южной части деревни, на прилегающих полях.	8 га	Местн.		ПГНИАЦ, НПЦ
Д.Терехово	Археологический	Могильник	XII-XVII вв. В 800-900 м к С по шоссе Псков-Рига, к В от полотна дороги. Не подтверждено.				ПГНИАЦ, НПЦ
	То же	Селище	XVI-XVII вв. Кожный берег оз.Мутино, на прилегающих полях.	1 га	Местн.		ПГНИАЦ, НПЦ
	То же	Селище	XV-XVII вв. В черте деревни.	5 га	Местн.		ПГНИАЦ, НПЦ
Д.Трубино	Археологический	Селище	XV-XVII вв. В черте деревни, на первой террасе ручья.	2 га	Местн.		ПГНИАЦ, НПЦ
Д.Турушино	Природный (ботанический)	Мельницкое (Мельница)	Клюквенное болото. В кв. 18, 26, 27, 29. В 20 км к 3 от п.г.т.Пушкинские Горы, к ЮЗ от д.Турушино. Кадастр №1203.	1188 га	Местн.	Решен, облнсп. №380 от 13.08.82	Новоржевский лесхоз
Д.Устье	Археологический	Селище	XI-XIV вв. Справа от дороги, ведущей из д.Устье в г.Себеж, на песчаной дюне.	2 га	Местн.		ПГНИАЦ, НПЦ
	То же	Селище	2 пол. I тыс. н.э. В 500 м к СВ от деревни, на берегу р.Великая.	1,5 га	Местн.		ПГНИАЦ, НПЦ
Д.Шилово	Археологический	Селище	XV-XVIII вв. В черте деревни, на правом берегу р.Верша.	0,8 га	Местн.		ПГНИАЦ, НПЦ
<b>Зарецкая волость,</b> д.Ашитково	Археологический	Культовый камень	I тыс. н.э. В 0,55 км юго-западнее деревни, по дороге к р.Великая, на южной обочине дороги, в кустах близ реки.	0,4 га	Местн.		ПГНИАЦ, НПЦ
Д.Беляи	Исторический (памятное место)	Воинское кладбище	1941-1944 гг. Захоронение воинов Советской Армии, погибших в боях с немецко-фашистскими захватчиками в годы Великой Отечественной войны. 21 мая 1995 г. юго-западнее деревни создано воинское кладбище. Установлен обелиск на бетонном основании.	Высота обелиска 1,5 м	Местн.	Решен, облнсп. №265 от 28.05.86	НПЦ
Д.Вече	Исторический (памятное место)	Воинское кладбище	Захоронение воинов Советской Армии, погибших в боях с немецко-фашистскими захватчиками в годы Великой Отечественной войны. Расположено в центре деревни. В июле 1995 г. установлен новый монумент в форме креста. Архитектор - О.И.Чужикова. Материал - сталь, гранит.	Высота обелиска 2,5 м	Местн.	Решен, облнсп. №265 от 28.05.86	НПЦ
Д.Дедовцы	Археологический	Селище	XIV-XVI вв. В 0,4 км к СВ от деревни, к 3 от дороги.	2,2 га	Местн.		ПГНИАЦ, НПЦ

Д. Дериглазово (бывшая)	Историко-культурный (памятное место)	Место бывшего имения Шелгуновых	XIX в. Имение Дериглазово после 1812 г. от Сумароцких перешло к Шелгуновым, друзьям семьи Пушкиных и Осиповых-Вульф, близких соседей по имению. Семейное кладбище. Территория входит в состав Гос.музея-заповедника А.С. Пушкина.		Федер.	Указ Презид. РФ №12-19 от 06.12.95	Гос. музей-заповедник А.С.Пушкина, ПГОИАХМЗ
Д. Зимари	Археологический	Селище	2 пол. I тыс.- XIV-XVI вв. В 0,5 км к СЗ от деревни, в урочище д.Еремино	3,5 га	Местн.		ПГНИАЦ, НПЦ
Д. Железово	Археологический	Селище	1 пол. II тыс. н.э. В 500 м юго-западнее деревни, на берегу р.Сороть.	2,5 га	Местн.		ПГНИАЦ, НПЦ
	То же	Селище-1	XIV-XVI вв. В 0,5 км к В от деревни, по правой стороне дороги к мосту через р.Сороть.	1,2 га	Местн.		ПГНИАЦ, НПЦ
	То же	Селище-2	XIV-XVI вв. В 1,2 км к В от деревни, по обе стороны дороги к мосту.	4,8 га	Местн.		ПГНИАЦ, НПЦ
	То же	Селище-3	К 3 от деревни.	2,5 га	Местн.		ПГНИАЦ, НПЦ
	То же	Селище-4	К С от деревни, на берегу пруда.	2 га	Местн.		ПГНИАЦ, НПЦ
	То же	Селище-5	Требуется уточнения.	6 га	Местн.		ПГНИАЦ, НПЦ
	То же	Селище-6	К В от деревни, на правом берегу р.Сороть.	3га	Местн.		ПГНИАЦ, НПЦ
Д. Михново	Исторический (памятное место)	Братское захоронение	1941 г. Захоронение воинов Советской Армии (11 человек из Ивановской дивизии).		Местн.		Гос. музей-заповедник А.С.Пушкина
<b>Новгород-кинская волость, д.Новгородка</b>	Археологический	Три камня с высеченными знаками	1 тыс. н.э. К В от шоссе Псков-Киев, в 6 км от деревни, напротив д.Аполье, на границе леса и поля.	1,5 га	Местн.		ПГНИАЦ, НПЦ
	Исторический (памятное место)	Братское кладбище	Захоронение воинов Советской Армии, погибших в боях с немецко-фашистскими захватчиками за освобождение д.Новгородка. На кладбище установлена скульптура советского воина на бетонном постаменте.	Высота скульптуры 2,3 м, высота поста-мента 2м	Местн.	Решен, облisp. №265 от 28.05.86	НПЦ
	То же	Памятный знак	В честь земляков, погибших в годы Великой Отечественной войны. На постаменте в форме звезды вертикальная композиция с рельефным изображением уходящих бойцов. Материал - медь, чеканка. На площадке памятные плиты с именами погибших и кубы-цветочницы с датами "1941-1945". Текст: "Они ушли в бессмертие".	Высота 5м	Местн.		И.И.Лагунин (ГД "Псков-реконструкция")

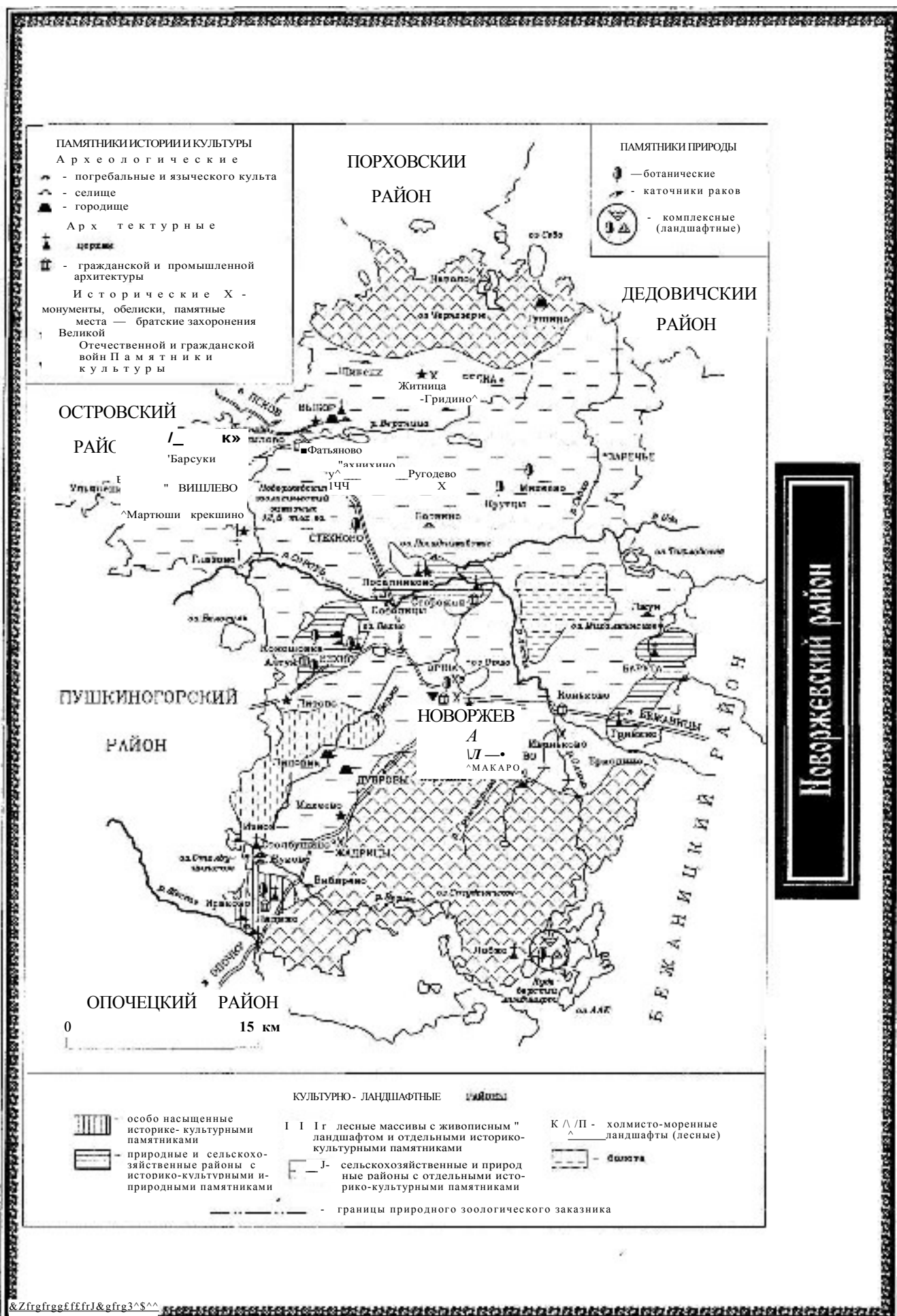


	Архитектурный ^транспорта, связи)	Почтовая станция	1850-е гг. Сохранился одноэтажный станционный дом и два одноэтажных флигеля. Материал - кирпич; оштукатурены. Декор утрачен. Комплекс приспособлен под жилье. Один флигель наполовину разрушен.		Местн.		СПб музей связи, И.И.Лагунин (ГД "Псков-реконструкция")
Д.Рубилово	Археологический	Городище	[ тыс. н.э. К ЮЗ от деревни, на окраине.	2 га	Местн.		ПГНИАЦ, НПЦ
Д.Корщилово, урочище Сеулово	Археологический	Сопка	VIII -XI вв. На юго-восточной окраине бывшей деревни, в 1,8 км к ЮЮВ от д.Корщилово.	0,6 га	Местн.		ПГНИАЦ, НПЦ
Д.Софино	Археологический	Культовый камень- следовик	I тыс. н.э. В центре деревни, закатан под современную рабочую часть дороги на историческом месте.	0,5 га	Местн.		ПГНИАЦ, НПЦ
	То же	Жальничный могильник	XII-XVII вв. В 1 км к СЗ по дороге д.Софино - д.Рогово, в кустах.	1,5 га	Местн.		ПГНИАЦ, НПЦ
<b>Первомайская волость, д.Арапово</b>	Археологический	Жальничный могильник, каменный крест	XII-XVII вв. В 1,8 км к В от деревни, по дороге д.Пустыньки - д.Анашкино, в кустах, в 50 м от дороги, на границе поля, среди камней.	0,5 га	Местн.		ПГНИАЦ, НПЦ
Д.Загоски	Археологический	Селище	2 пол. I тыс. н.э. В 0,42-0,5 км к Ю от деревни, на восточно-северо-восточном берегу оз.Заозерское, у заболоченной лощины.	1,5 га	Местн.		ПГНИАЦ, НПЦ
	То же	Курганная группа	2 пол. I тыс. н.э. В 1,2 км к Ю от деревни, по лесной дороге в д.Извоз.	2 га	Местн.		ПГНИАЦ, НПЦ
	То же	Сопка	VIII-XI вв. На южной окраине деревни, в 300 м на СВ от оз.Заозерское, у разрушенного телятника.	0,6 га	Местн.		ПГНИАЦ, НПЦ
Д.Савины	Археологический	Селище	2 пол. I тыс. н.э. В 1,1 км к СВ от деревни, на берегу р.Сороть.	1 га	Федер.		ПГНИАЦ, НПЦ
	То же	Стоянка ? Селище	III-IV тыс. до н.э.- XII-XIII вв. н.э. Левый берег р.Сороть, в 0,5 км к В от городища Савкина Горка, на мысу при протоке р.Сороть.	3га	Федер.		ПГНИАЦ, НПЦ
	То же	Три каменных креста	XIV-XVII вв. Западнее городища "Савкина Горка".	0,01га	Федер.		ПГНИАЦ, НПЦ
<b>Полянская волость, д.Аржаково</b>	Археологический	Могильник	XII-XVII вв. Северная окраина деревни, урочище "Французский Могильник". Карьер.	1 га	Местн.		ПГНИАЦ, НПЦ
Д.Бакино	Археологический	Три каменных креста	XIV-XVII вв. В 500 м к ЮВ от деревни, по обе стороны дороги д.Бакино - д.Богданово.	1 га	Местн.		ПГНИАЦ, НПЦ

Д. Заклинье Федосеево	Археологический	Два каменных креста, подпятный камень	XIV-XVII вв. На деревенском кладбище, по правую сторону дороги из д.Позолотино.	0,5 га	Местн.	ПГНИАЦ, НПЦ		
		То же	Селище-1	XV-XVII вв. На территории деревни и близлежащих полях, к ЮЗ и СВ от кладбища, по левую сторону дороги из д.Позолотино.	1,5 га	Местн.	ПГНИАЦ, НПЦ	
				XV-XVII вв. На юго-восточной окраине деревни.	2,5 га	Местн.	ПГНИАЦ, НПЦ	
Д. Захино	Архитектурный (торгово-промышленный),	Завод В.Э. Тиме	Нач. 1890-х – нач. 1960-х гг. Комплекс состоит из четырех зданий: производственного корпуса и мельницы, электростанции, конюшни, кухни. Он расположен у крутой излучины р.Кудка. Постройки сконцентрированы на единой площадке, здание кухни отнесено на склон холма. Характерный пример развитого производства, выпускающего сельскохозяйственную и промышленную продукцию (турбины). Здания использовались по назначению до разрыва плотины в нач. 1960-х годов. <i>Примечание.</i> Основан в нач. 1890-х гг. владельцем усадьбы немецким инженером В.Э.Тиме, который в нач. 1920-х гг. был одним из первых директоров завода "Металлист" в г. Псков.	2,5 га	Местн.	Решен. райисп. №84 от 25.04.8		
								Гос. музей-заповедник А.С.Пушкина, НПЦ
Д. Облецово (бывшая)	Архитектурный (загородная усадьба)	Усадьба Облецово	XIX в. Сохранились две каменные постройки и остатки парка (аллеи липы) усадьбы Фаминцыных. (А.П.Бороздина?) II пол. XIX в. (?) Традиционный - клеть с прирубом (на подклети) с самцовой кровлей под соломой и резными выпусками. Сохранил традиционную печь XIX в, оформление интерьера. <i>Примечание.</i> Есть предложение перевезти в музей "Мельница в Бугрово" в качестве дома мельника (Гос. музей А.С.Пушкина).	0,5 га		Гос. музей-заповедник А.С.Пушкина, И.И.Лагунин		
Д. Острие	Архитектурный (жилой, крестьянский)	Дом А.И.Ивановой	XV-XVII вв. На территории деревни, к С и З от церкви и кладбища, на левом берегу ручья.			И.И.Лагунин (ГД "Псков-реконструкция")		
Д. Поляне	Археологический	Селище	1944 г. Захоронение воинов Советской Армии, погибших в боях с немецко-фашистскими захватчиками в годы Великой Отечественной войны. Создано в центре деревни. На кладбище установлен обелиск из железобетона на бетонном основании.	12 га	Местн.	ПГНИАЦ, НПЦ		
	Исторический (памятное место)	Воинское кладбище		Высота 2 м, высота основания 1,5 м	Местн.	Решен. облисп. №265 от 28.05.86		

	Историко-архитектурный (памятное место)	Усадьба Коновницких	XVIII-XIX вв. Руины двухстолпного храма Покрова Богородицы (1767 г.) с приделом Ильи Пророка. Выстроен на средства помещиков Г.И.Коновницына и И.К.Горяинова. Хозяйственные усадебные постройки (каменное здание конюшни, кузница, амбар) и остатки парка с аллеями и дубами кон. XVIII - нач. XIX вв.	1,5 га	Местн.		И.И.Лагунин (ГД "Псков-реконструкция")
<i>Примечание.</i> Проездом в Опочку (через д.Поляне) в имени Коновницких останавливался А.С.Пушкин.							
Д.Приезжево	Археологический	Курганная группа	2 пол. I тыс. н.э. Не подтверждено.				ПГНИАЦ, НПЦ
Д.Столбушино (бывшая)	Археологический	Курганный могильник(25 курганов.)	2 пол. I тыс. н.э. В урочище Песиды, в 2 км на юго-юго-восточном берегу озера (в 2,75 км к В от д.Позолотино, в 2,2 км к Ю от д.Извоз).	2,5 га	Местн.		ПГНИАЦ, НПЦ
Д.Утретки	Археологический	Селище	XVI-XVII вв. На правом берегу р.Кудка, на территории деревни, между двумя кладбищами.	1,5 га	Местн.		ПГНИАЦ, НПЦ
	То же	Каменный крест	XV-XVII вв. На юго-западной окраине кладбища, на современной могиле.	0,2 га	Местн.		ПГНИАЦ, НПЦ
<b>Пушкиногорская волость, д.Бирюльни</b>	Археологический	Городище "Городок"	X-XIII вв. Объект исследований.		Федер.		Гос. музей-заповедник А.С.Пушкина
д.Бугрово	Археологический	Селище	XIV-XVI вв. В черте деревни, на левом берегу ручья.	Юга	Местн.		ПГНИАЦ, НПЦ
	Исторический (памятное место)	Могила неизвестного солдата	1941 г. Захоронение неизвестного солдата. На месте гибели установлен памятник из дикого камня.	Высота памятника 1,5 м	Местн.	Решен, обл.сп. №265 от 28.05.86	НПЦ
	Культуры	Музей "Мельница в д.Бугрово"	1986 г. Включает водяную мельницу на р.Луговка и двор мельника (восстановлены по проекту московских архитекторов.).		Федер.	Указ Презид. РФ №12-19 от 06.12.95	ПГОИАХМЗ, Гос. музей-заповедник А.С.Пушкина
<i>Примечание</i> Филиал Гос. музея-заповедника А.С. Пушкина. Экспозиции этнографические и на темы пушкинских произведений. По плану реконструируется.							
Д.Буруны	Археологический	Жальничный могильник	XII-XIV вв. Объект исследований.		Федер.		Гос. музей-заповедник А.С.Пушкина
Д.Воронич	Археологический, историко-культурный	Городище Воронич	XII-XV, XIX вв. Городище псковской крепости-пригорода Воронеч (Воронич). Выдержала осаду литовского князя Витовта в 1426 г. Разрушена в 1581 г. войсками Стефана Батория. В XIX в. погост. Сохранились городище, усиленное искусственными валами, погост с восстановленной каменной оградой, фундаменты Георгиевской церкви (1764 г.).	9 га	Федер.	Указ Презид. РФ № 12-19 от 06.12.95	ПГНИАЦ, ПГОИАХМЗ, НПЦ, Гос. музей-заповедник А.С.Пушкина

			<i>Примечание.</i> Связано с жизнью и творчеством А.С. Пушкина. Фамильное кладбище Осиповых-Вульф. Гос. музей-заповедник А.С.Пушкина.				
	Археологический	Селище (Верхний посад городища Воронич)	XIV-XVI вв. Деревня Воронич. Сохранилась планировочная структура посада.	6,7 га	Федер.	Указ Презид. РФ № 12-19 от 06.12.95	ПГНИАЦ, ПГОИАХМЗ, НПЦ, Гос. музей-заповедник А.С.Пушкина
	То же	Селище (нижний посад городища Воронич)	XIV-XVI вв. В пойме р.Сороть, напротив городища, на правом берегу.	1,5 га	Федер.	Указ Презид. РФ № 12-19 от 06.12.95	ПГНИАЦ, НПЦ, Гос. музей-заповедник А.С.Пушкина
	То же	Селище (посад Воронина)	XIV-XVI вв. В д.Тригорское, на левом берегу р.Сороть, отделено от городища заболоченным руслом старицы.	2 га	Федер.	Указ Презид. РФ № 12-19 от 06.12.95	ПГНИАЦ, НПЦ
	То же	Жальничный могильник	XII-XVII вв. На кладбище, близ старой часовни.	1 га	Федер.	Указ Презид. РФ № 12-19 от 06.12.95	ПГНИАЦ, НПЦ
	Исторический (памятное место)	Фундамент Воскресенской церкви	1789 г. - XVIII-XIX вв. К приходу церкви были приписаны все Пушкины и Ганнибалы и целый ряд близких и знакомых А.С.Пушкина.		Федер.	Указ Презид. РФ № 12-19 от 06.12.95	Гос. музей-заповедник А.С.Пушкина
	Историко-архитектурный	Дом священника	XIX в. Деревянный. Объект экскурсионного показа.		Федер.	Указ Презид. РФ № 12-19 от 06.12.95	Гос. музей-заповедник А.С.Пушкина
Д.Воскресенское	Природный (комплексный)	Белогульский ландшафт	Живописный Белогульский ландшафт. Озеро Белогули-одно из крупнейших озер центральной части области, старинная усадьба в д.Воскресенское.	12 кв.км	Местн.		ПГНИ, Гос.ком. по охране окруж. среды Псков.обл.
	Археологический	Могильник	VIII-X в. Необходимо дополнительное обследование.		Местн.		Гос. музей-заповедник А.С.Пушкина
	Археологический	Каменный молот и клин	Наличие археологического памятника не подтверждено.				ПГНИАЦ, НПЦ
	Историко-культурный (загородная усадьба)	Сельцо Воскресенское	XVIII - 1 пол.XIX в. Родовое имение Ганнибалов - дяди А.С.Пушкина Исаака Абрамовича Ганнибала. Связано с жизнью и творчеством поэта. Сохранились остатки парка с вековыми деревьями местной флоры (несколько берез подъездной аллеи).		Федер.	Указ Презид. РФ № 12-19 от 06.12.95	ПГОИАХМЗ, Гос. музей-заповедник А.С.Пушкина



Новоржевский район

&ZfrgfrggfffrJ&gfr3^S^^

Д.Каменец	Археологический	Селище	2 пол.1 тыс.- 1 пол. II тыс. н.э. На северо-восточном берегу оз.Каменец, в 350 м к С от деревни.	3га	Местн.
-----------	-----------------	--------	--------------------------------------------------------------------------------------------------	-----	--------

Д. Кириллово	Археологический	Могильник	VIII-X в. Объект исследования.		Местн.	
Д. Ковригино (бывшая)	Исторический (памятное место)	Братское кладбище	1944 г. Захоронение воинов Советской Армии, павших в боях с немецко-фашистскими захватчиками на подступах к Пушкинским Горам. В 1955 г. на северной окраине деревни создано кладбище. Установлена скульптура советского воина на бетонном постаменте.	Высота скульптуры 2 м, высота поста-мента 2 м	Местн.	Решен, обл. исп. №265 от 28.05.86
Д. Кокорино	Археологический	Городище	2 пол. I тыс. н.э. В 1,5 км северо-западнее деревни, у оз. Шарабыки.	3,8 га	Местн.	
Д. Косохново	Археологический	Селище	XIV-XVII вв. На юго-восточной окраине деревни.	7 га	Местн.	
Д. Крылово	Археологический	Жальничный могильник	XII-XVII вв. На берегу оз. Белогули, в 750 м от деревни, на территории современного кладбища.	1,5 га	Федер.	
	То же	Городище	2 пол. I тыс. н.э. В 0,5 км к ЮЮВ от деревни, у оз. Белогули, в урочище Городок.	1,5 га	Федер.	
Оз. Кучане	Археологический	Селище	2 пол. I тыс. н.э. На юго-восточном берегу, в 350 м к 3 от дороги п.г.т. Пушкинские Горы-с. Петровское, на поле.	2 га	Федер.	Указ Презид. РФ №12-19 от 06.12.95
	То же	Селище ?	2 пол. I тыс. н.э. У берега оз. Кучане.	2 га	Федер.	Указ Презид. РФ №12-19 от 06.12.95
Д. Луговка	Археологический	Селище	XIV-XVI вв. В черте деревни, на левом берегу ручья.	11 га	Местн.	
	То же	Камень-следовик "Богородицын камень"	I тыс. н.э. В центре деревни, закопан под дорогой.	1 га	Местн.	
	Историко-архитектурный (культурный)	Часовня в честь явления Божией Матери Одигитрии	В честь явления в 1563 г. юродивому Тимофею Богоматери. Восстановлена в 1990-е гг. Деревянная, квадратная в плане. Государственный музей-заповедник А.С.Пушкина.		Местн.	

Д.Лысая Гора (бывшая)	Природно-архитектурный (загородная усадьба)	Усадьба Е.И. Фок	XIX в. Остатки фундаментов и усадебного парка имени Е.И.Фок - рощи, аллеи, беседка-круг на высоком берегу р.Великая. Место отдыха пушкиногорцев.		Федер.	Указ Презид. РФ №12-19 от 06.16.95	Гос. музей-заповедник А.С.Пушкина
С.Михайловское	Археологический	Курганная группа-1	2 пол.1 тыс.- XIII в. В парковой зоне заповедника.	5 га	Федер.	Указ Презид. РФ № 12-19 от 06.12.95	ПГНИАЦ, НПЦ, Гос. музей-заповедник
	То же	Курганно-жальничный могильник	2 пол.1 тыс.- XVI в. В 0,5 км к В от с. Михайловское, в лесу.	2 га	Федер.	Указ Презид. РФ № 12-19 от 06.12.95	ПГНИАЦ, НПЦ, Гос. музей-заповедник А.С.Пушкина
	То же	Курганная группа-2	2 пол.1 тыс.- XIII в. В 1,3 км к В от села, в лесу, к С от дороги С.Михайловское - с.Петровское.	2 га	Федер.	Указ Презид. РФ № 12-19 от 06.12.95	ПГНИАЦ, НПЦ, Гос. музей-заповедник А.С.Пушкина
	То же	Курган-3	2 пол.1 тыс.- XIII в. В 0,1 км к В от конюшни хозяйственного двора.	0,2 га	Федер.	Указ Презид. РФ № 12-19 от 06.12.95	ПГНИАЦ, НПЦ, Гос. музей-заповедник А.С.Пушкина
	То же	Курганный могильник-4	2 пол.1 тыс.- XIII в. В 0,5 км к В от шоссе п.г.т.Пушкинские Горы-с.Петровское, в лесу, у перекрестка лесных дорог.	1 га	Федер.	Указ Презид. РФ № 12-19 от 06.12.95	ПГНИАЦ, НПЦ, Гос. музей-заповедник А.С.Пушкина
	То же	Селище	2 пол.1 тыс. н.э.- XIV-XVII вв. В 500 м к С от усадьбы, на левом берегу р.Сороть.	4,5 га	Федер.	Указ Презид. РФ № 12-19 от 06.12.95	ПГНИАЦ, НПЦ, Гос. музей-заповедник А.С.Пушкина
	То же	Селище	XV-XVI вв. В 1,4 км к ЮВ от усадьбы, на пахотном поле, на западной стороне дороги п.г.т.Пушкинские Горы-с. Петровское.	2 га	Федер.	Указ Презид. РФ № 12-19 от 06.12.95	ПГНИАЦ, НПЦ, Гос. музей-заповедник А.С.Пушкина
	То же	Культовый камень	I тыс. н.э. У развилки дороги С.Михайловское -с.Тригорское, на обочине, в лесу.	0,02 га	Федер.	Указ Презид. РФ № 12-19 от 06.12.95	ПГНИАЦ, НПЦ, Гос. музей-заповедник А.С.Пушкина

С.Михайловском	Историко-архитектурный (загородная усадьба), садово-парковый, культуры	Усадьба Пушкиных Михайловское	Кон. XVIII-XX вв. Усадьба и парк в Михайловском - наследственное имение Пушкиных. Первый владелец - дед поэта О.А.Ганнибал, построил дом со службами, разбил сад и парк в кон. XVIII в. С 1816 по 1836 гг. Михайловским владела мать поэта Н.О.Пушкина. После смерти А.С.Пушкина с.Михайловское унаследовал его младший сын Г.А.Пушкин. В 1899 г. имение поэта было выкуплено государством. 1911-1918 гг. - колония литераторов. С 1922 г. с.Михайловское входит в состав Государственного музея-заповедника А.С. Пушкина. Дом, в котором жил А.С.Пушкин, одноэтажный, деревянный, обшитый тесом, с четырьмя крыльцами. Северное, выходящее на р.Сорочь, украшено балконом с деревянными колоннами. В комплекс усадьбы Михайловское входит мемориальный парк с каскадом прудов, лесопарк, комплекс строений: "Домик няни", кухня-людская, дом управляющего, дом приказчика (Калашникова), здание бывшей колонии литераторов (1911 г.), амбар, мемориальный дом С.С. Гейченко, а также два валунных амбара и деревянная рубленая часовня у главного входа.	2,8 га	Федер.	Указ Презид. РФ № 12-19 от 06.12.95	ПГОИАХМЗ, НПЦ, Гос. музей-заповедник А.С.Пушкина
			<i>Примечание.</i> В 1817 г., по окончании лицея, А.С.Пушкин провел в Михайловском вместе с семьей лето; в июле-августе 1819 г. отдыхал здесь после болезни, а с 9 августа 1824 г. по сентябрь 1826 г. опальный поэт жил здесь под полицейским надзором. После восстания 4 декабря 1825 г. Пушкин подал прошение Николаю I об освобождении из ссылки. 4 сентября 1826 г. по вызову царя Пушкин уехал из Михайловского в Москву. Впоследствии поэт бывал здесь наездами, последний раз в апреле 1836 г. на похоронах матери Н.О.Пушкиной.				
	Археологический	Крест поклонный	XVI в. Перевезен С.С.Гейченко из Васильевской волости и установлен возле часовни, у главного въезда в усадьбу. Материал - известняк.	Высота 1,7 м	Федер.	Указ Презид. РФ № 12-19 от 06.12.95	Гос. музей-заповедник А.С.Пушкина, И.И.Лагунин (ГД "Псков-реконструкция")
С. Петровское	Археологический	Селище-1	XIV-XVI вв. На первой террасе юго-восточного берега оз.Кучане, в 0,4 км к Ю от д.Петровское.	4 га	Федер.	Указ Презид. РФ №176 от 20.02.95	ПГНИАЦ, НПЦ
	То же	Селище-2	XIV-XVI вв. На первой террасе юго-восточного берега оз.Кучане, на границе леса, в 0,5 км к Ю от д.Петровское.	1,5 га	Федер.	Указ Презид. РФ №176 от 20.02.95	ПГНИАЦ, НПЦ



	То же	Стоянка	IV-III тыс. до н.э. В 1 км северо-западнее деревни, на мысу берега оз.Кучане.	5 га	Федер.	Указ Презид. РФ №176 от 20.02.95	ПГНИАЦ, НПЦ
	То же	Группа курганов	VIII-X вв. Необходимо дополнительное обследование.		Федер.	Указ Презид. РФ №176 от 20.02.95	Гос. музей-заповедник А.С.Пушкина
С. Петровское	Историко-архитектурный (загородная усадьба), садово-парковый, культуры	Усадьба П.А.Ганнибала Петровское	1 пол. XVIII-XX вв. Барский дом деревянный, рубленый, с мезонином, обшит тесом. Главный фасад с парадным крыльцом украшен колоннами, поддерживающими фронтоном. На северном фасаде устроена открытая веранда. Кровлю дома венчает бельведер. После смерти П.А.Ганнибала и его наследника В.П.Ганнибала (1839 г.) дом и усадьба были проданы. Последние владельцы - Князевичи (1870-1917 гг.). В 1918 г. дом сгорел. В 1936 г. Петровское включено в состав Пушкинского заповедника. В 1971-1973 гг. восстановлен дом Ганнибалов, грот-беседка, регулярный парк на берегу оз.Кучане. Сохранились также фундаменты дома А.П.Ганнибала и людской П.А.Ганнибала.	2,8 га	Федер.	Указ Презид. РФ № 12-19 от 06.12.95	ПГОИАХМЗ, НПЦ
			<i>Примечание.</i> А.С.Пушкин во время приездов в Михайловское в 1817, 1819 гг. и ссылки 1824-1825 гг. неоднократно бывал в с.Петровском у своего двоюродного деда П.А.Ганнибала (1752-1826 гг.). Петровское расположено в 3,5 км от Михайловского, на берегу оз.Кучане, в глубине парка XVIII в.				
Д.Приворот	Археологический	Селище	2 пол. I тыс. н.э. В 250-350 м к ЮВ от деревни, на правом берегу р.Великая.	1,5 га	Местн.		ПГНИАЦ, НПЦ
Д.Пальчихино	Археологический	Могильник "Французские Ямы", курган	2 пол. I тыс. - 1 пол. II тыс. н.э. В 600 м к Ю от деревни, в кустарнике, к В от дороги Д.Пальчихино - д.Воскресенское.	2 га	Места.		ПГНИАЦ, НПЦ
Д.Ромашкино	Археологический	Селище	XV-XVII вв. На северной окраине деревни и примыкающих полях.	4 га	Местн.		ПГНИАЦ, НПЦ
Гос.музей-заповедник А.С.Пушкина, Савкина Горка	Археологический, историко-культурный	Городище Савкина Горка	IX-XIII вв. Памятный камень 1513 г. с надписью "Лето 7021 постави крест Сава поп". Восстановлена деревянная рубленая часовня (1980-е гг.).	16,5 га	Федер.	Указ Презид. РФ № 12-19 от 06.12.95	ПГОИАХМЗ, ПГНИАЦ, НПЦ, Гос. музей-заповедник А.С.Пушкина
Д.Савкино	Археологический	Могильник	VIII-X вв. Необходимо дополнительное обследование.		Федер.		Гос. музей-заповедник А.С.Пушкина

С.Тригорское	Историко-архитектурный (загородная усадьба), садово-парковый, культуры	Усадьба Осиповых-Вульф Тригорское	Кон. XVIII-XX вв. Усадьба расположена в 3 км западнее Михайловского, на высоком берегу р.Сороть. Основные работы по устройству усадьбы были закончены П.А.Осиповой в 1 четв. XIX в. В нее входили: барский дом Вындомских (центральное ядро усадебных построек XVIII в.), бывшая парусиновая фабрика, дом Осиповой-Вульф, парк, фруктовый сад, пруды, баня и многочисленные хозяйственные постройки. В 1918 г. Тригорское сгорело. В 1962 г. восстановлен главный дом Осиповых-Вульф (архитекторы В.П.Смирнов, В.А.Лебедева). Дом одноэтажный, вытянутый в плане, украшенный двумя портиками с верандой. Материал - дерево, рубленый, обшит тесом. Восстановлена банька, ландшафтный парк. На реставрации (1996-1997 гг.).		Федер.	Указ Презид. РФ № 12-19 от 06.12.95	ПГОИАХМЗ, НПЦ, Гос. музей-заповедник А.С. Пушкина, ^"Псков-реконструкция"
			<i>Примечание.</i> Первым владельцем Тригорского был дед П.А.Осиповой М.А.Вындомский, комендант Шлиссельбургской крепости, которого Екатерина II наградила в 1762 г. землями в Псковской губернии. В 1813 г. имение унаследовала П.А.Осипова. Поэт познакомился с соседями в 1817 г, в годы ссылки постоянно бывал у своих друзей. После его смерти дом стал первым своеобразным музеем поэта.				
В 300 м южнее д. Чертова Гора	Исторический (памятное место)	Братское кладбище	Захоронение воинов Советской Армии, погибших при освобождении п.г.т.Пушкинские Горы. Кладбище обнесено металлической оградой. Установлен обелиск из железобетона.	Ограда 4х15м, высота обелиска 6,5 м	Местн.	Решен, облсп. №265 от 28.05.86	НПЦ
Д.Щемеровы Боровы	Археологический	Могильник (жальничный)	XII-XVII вв. В 800 м к СВ от деревни, на берегу р.Великая, в кустарнике, в урочище Монастырь.	1,5 га	Местн.		ПГНИАЦ, НПЦ

# Пушкиногорский район



**ПАМЯТНИКИ ИСТОГИИ И КУЛЬТУРЫ**

- Археологические
  - погребальные и языческого культа
  - селище
  - городище
- Архитектурные А
  - церкви Т — часовни
  - гражданской и промышленной архитектуры
  - монастыри
- Исторические
  - X — монументы, обелиски
- ж — братские захоронения Великой Отечественной и гражданской войн
- ▼ Памятники культуры

**ПАМЯТНИКИ ПРИРОДЫ**

- ▲ - геологические и геоморфологические
- ☉ - ботанические
- ☪ — клюквенные болота
- граница пригородного зоологического заказника (11,8 тыс. га)
- ⊕ — комплексные (ландшафтные)

**КУЛЬТУРНО- ЛАНДШАФТНЫЕ РАЙОНЫ**

- ▨ — наиболее ценные
- ▧ — природные и сельскохозяйственные районы с историко-культурными памятниками
- ▩ — живописным ландшафтом и отдельными историко-культурными памятниками
- — сельскохозяйственные и природные районы с отдельными историко-культурными памятниками
- К/\*\ /"Г — холмисто-моренные ландшафты (лесные)
- ▬ — болота
- ⋯ — граница музея-заповедника

Опочечкий район

Место нахождения. -Волость, нас. пункт	Тип памятника	Наименование памятника	Краткая характеристика	Единицы измерения	Статус охраны	Когда и кем взят под охрану
1	2	3	4	5	6	7
Г.Опочка	Природный (ботанический)		Зеленая зона города. Имеет большое санитарно-гигиеническое, рекреационное и учебно-познавательное значение.	13100 га	Местн.	Решен, облісп. №397 от 28.11.74
	Природный, историко-археологический		Р.Великая в пределах города.	20 км	Местн.	Решен, облісп. №46 от 29.01.76
"Вал" на р.Великая	Историко-археологический, архитектурный (градостроительный)	Городище, посад, крепость Опочка	1414 г.-кон.XVIII в. Дерево-земляная крепость выстроена за две недели в 1414 г. после разрушения войсками литовского князя Витовта крепости Коложе. В XV-XVI вв. выдержала натиск литовских (Витовт), польских войск (воевода К.Острожский), частей армии Стефана Батория. Сохранились земляные валы крепости на высоком мысу в излучине р.Великая. С 1772 по 1777 гг. губернский город вновь образованной Псковской губернии. Памятник градостроительного искусства. Районный центр.		Респ.	Пост.СМ РСФСР №1327 от 30.08.60
Пл.Советская	Исторический (памятное место)	Братская могила	1944 г. Захоронение воинов Советской Армии, погибших в боях за освобождение г. Опочка от немецко-фашистских захватчиков. На могиле установлена стоящая на постаменте железобетонная скульптура коленопреклоненного солдата со знаменем в руке.	Высота поста-мента 1,2 м, скульптуры 2м	Местн.	Решен, облісп. №265 от 28.05.86
	Исторический	Стела в честь освобождения г.Опочка	1967 г. Стела из железобетона с надписью: "15 июля 1944 г. войска 10-й гвардейской армии освободили от фашистских захватчиков город Опочку. Вечная слава героям Советской Армии, павшим в боях за свободу и независимость нашей Родины." Материал: железобетон.	Высота 2,5 м	Местн.	

Пл. Советская, ДД.3, 4	Архитектур- ный (обще- ственно-адми- нистративный, градострои- тельный)	Первый и второй кор- пуса Присут- ственных мест	Первый корпус надстроен до 4-го этажа в 70-е гг. XIX в. (архитектор А.Ранвит), второй корпус - до 3-го этажа в 1937 г. Оба здания прямоугольные, вытянутые в плане. Фасады сохранили частично классический ордерный декор, I этаж оформлен как цокольный. Помещения I этажа перекрыты сомкнутыми и Коробовыми сводами с распалубками. Оба здания сохранили свое градостроительное значение в ансамбле главной площади. Первый корпус занимает военное училище, второй - почта, учреждения, магазины.		Местн.		НПЦ, И.И.Лагунин (ГД "Псков- реконст- рукция")
			<i>Примечание.</i> 1775-1937 гг. Проект утвержден 12 декабря 1774 г. Два длинных двухэтажных корпуса по сторонам главной площади выстроены в соответствии с Генпланом губернского города Опочка для административных учреждений и жительства чиновников столицы вновь образованной Псковской губернии (1772-1777 гг.). Строительство здания в стиле ампир завершено для уездного города в нач.XIX в. (архитектор К.Жданов.).				
Ул.Гагарина, Д.48.	Архитектур- ный (гражданский)	Больница земская	1910 г. В комплекс земской больницы входят: 1. Главный двухэтажный корпус на цокольном полуподвальном этаже с пристройкой. Кирпичный стиль (поздняя эклектика). Сохранился металлический навес главного входа. Цокольный этаж оштукатурен, рустован. 2. Часовня-скудельня каменная (кирпич) в стиле поздней эклектики. На улицу выходит главным порталом с лестничным всходом, над которым возвышается восьмигранный световой барабан с куполом. 3. Деревянный одноэтажный дом обшит обрешеткой профилированной доской, с декоративными наличниками окон и табличкой страхового общества на фасаде. Районная больница.		Местн.		И.И.Лагунин (ГД "Псков- реконст- рукция")
Ул.Гагарина, Д.70, (50 ?)	Архитектур- ный (жилой)	Дом А.В.Корсако- ва	Сер. XIX в. (?), кон.XIX - нач.XX вв. Единственный сохранившийся в Опочке дом с мезонином. Главный фасад выходил на старый почтовый тракт. В основе плана прямоугольник. Под домом глубокий подвал. Пример постклассицизма. Материал - стены деревянные, брусовые, рублены "в лапу"; подвал - кирпич.	150 кв.м (9,9x15,1м )	Местн.		НПЦ
			<i>Примечание.</i> Усадьбного типа дом с примыкавшими многочисленными хозяйственными постройками кон.XIX - нач.XX вв. Принадлежал крупному огороднику-предпринимателю А.В. Корсакову, уроженцу Ярославской губернии (умер в 1913 г.).				

Ул.Дзержинского, д.36	Архитектурный (жилой)	Дом Ушаковых	<p>XIX в. Здание полуторазэтажное. Уличный фасад в традициях провинциального классицистического домостроительства. Мощный кирпичный цоколь и рельефная тесовая обшивка, нечетное число акцентированных скромным накладным декором верхних окон, почти квадратная форма проемов нижних. Материал - дерево, стены рублены "в обло" из сосновых бревен.</p> <p><i>Примечание. Образец богатого мещанского дома, важнейший из уцелевших фрагментов застройки бывшей городской слободки.</i></p>	122 кв.м (9,3-11,2х 10,9 м)	Места.	НПЦ
Ул.Дзержинского, д.45	Архитектурный (жилой)	Дом жилой	<p>Нач.XX в. Характерный мещанский дом из кирпича с валуном, с белорусскими мотивами в декоративном решении фасада.</p>		Места.	И.И.Лагунин (ГД "Псков-реконструкция")
Ул.Дзержинского, Д.66	Архитектурный (торгово-промышленный)	Здание хозяйственного назначения	<p>Нач.XX в. Одноэтажное каменное здание из кирпича с валуном. На улицу выходит глухим фасадом с фронтоном и угловыми башенками. Сохранились металлические водосточные трубы с коронками. Автоколонна.</p>		Местн.	И.И.Лагунин (ГД "Псков-реконструкция")
Ул.Калинина, д.2-а, Дом культуры	Культуры	Историк краеведческий музей	<p>25 апреля 1961 г. при Доме культуры открылся краеведческий уголок. В 1963 г. преобразован в краеведческий музей, с 1994 г. - в государственный. Экспозиции: 1. Опочка с древнейших времен до XIX в. 2. XIX в. и революционная борьба в крае. 3. Великая Отечественная война в крае. Экспозиции созданы в 1979 г.</p>	210 кв.м	Местн.	И.И.Лагунин (ГД "Псков-реконструкция")
Ул.Калинина (Успенская), д. 12	Архитектурный (жилой)	Дом Берновских	<p>Кон.XVIII в.(?) Здание одноэтажное, на высоком цоколе, наугольное. Композиционно решено в форме цельного нерасчлененного блока. В основе плана - почти правильный прямоугольник. Черты раннего классицизма. Материал - дерево, стены рублены "в обло", утрачена тесовая обшивка (крепились коваными гвоздями). Цоколь кирпичный. Жилой.</p> <p><i>Примечание. Первоначальный владелец усадьбы неизвестен. В 1 пол.XX в. усадьба принадлежала портному Х.Х. Берновскому.</i></p>	107 кв.м (7,2х)	Местн.	НПЦ
Ул.Калинина, Д.17	Архитектурный (городская усадьба)	Конюшня Лоховых	<p>2 пол.XIX в.(?). Одноэтажная, в плане близкая к прямоугольнику. Архитектурные формы и конструкции типичны для массового народного деревянного строительства XIX в. Материал - (сосновые бревна диаметром 17-20 см, стены рублены "в обло". Хозяйственная постройка между современными надворными строениями.</p> <p><i>Примечание. Усадьба выстроена в поел. четв. XVIII в. в ходе перепланировки г. Опочка, согласно Генеральному плану 1774-1778 гг., на месте обширных посадских огородов. Не сохранилась. Конюшня - единственная сохранившаяся надворная постройка купеческой семьи Лоховых.</i></p>	31 кв.м (5,2х6 м)	Местн.	НПЦ

Ул.Калинина, Д.23	Архитектурный (жилой)	Дом Шелковых	Сер. XIX в. Рядовой мещанский дом, вытянутый вдоль улицы прямоугольным блоком. Нижний подклет заменяет каменный цоколь. Поздняя интерпретация излюбленного в городском строительстве эпохи классицизма одноэтажного жилого здания. Материал - сосновые бревена, стены рублены "в обло". Жилой.	92 кв.м (6,3x14,6м)	Местн.		НПЦ
			<i>Примечание.</i> В первой трети XX в. усадьба принадлежала И.А. Шелкову (умер в 1930 г.), затем его дочерям.				
Ул.Клары Цеткин (Болашевская), д. 13/6	Архитектурный (культовый)	Каплица римско-католическая (костел)	1904 г. Переоборудована под жилье, но сохраняет конструктивную основу уникального для российского города здания - деревянного католического храма. В плане прямоугольное. Согласно первоначальному решению, стройный, вытянутый по продольной оси одноэтажный объем, четырехстрельчатые окна по обоим боковым фасадам. Покатая двухскатная крыша с четырехгранной островерхой башенкой над главным фасадом и входом, оформленным в виде псевдоготического портала, завершала здание. Материал - кирпич; оштукатурено.	80 кв.м (12,95 x6,7м)	Местн.		НПЦ
			<i>Примечание.</i> Здание Опочекской римско-католической каплицы (костела) выстроено при настоятеле Псковского костела ксендзе Гордиевиче на добровольные пожертвования. В начале 1930-х гг. богослужение прекратилось, и здание переоборудовали под жилье.				
Ул.Коммунальная, д. 2	Архитектурный (образцовый жилой, градостроительный)	Дом купца Телепнева	Кон.XVIII- нач.XIX вв. Дом сохранил градостроительное значение на углу главной площади и центральной улицы; архитектурное решение - оформление фасадов в стиле строгого классицизма (дом так и не был оштукатурен); анфиладная планировка комнат, сводчатые помещения в первом этаже. Жилой. Материал - кирпич.	620 кв.м (20x31 м)	Местн.		И.И.Лагунин (ГД "Псков-реконструкция")
			<i>Примечание.</i> Один из первых "образцовых" наугольных домов кон.XVIII в. по Генеральному плану города 1778 г. Треугольный фронтон и ворота относятся к строительному этапу 1 пол.XIX в.				
Ул.Коммунальная, д. 4	Архитектурный (жилой)	Дом купца Н.И.Куколькина	2 пол.XIX в. Двухэтажный кирпичный дом, прямоугольный в плане. Центральная часть главного фасада выделена ризалитом. Окна стрельчатые. I этаж сводчатый, с мощными стенами (1,5 м шир.). Здание интересно своей монументальностью, провинциальной интерпретацией известных архитектурных приемов: псевдоготика, ампиры. Стиль - эклектика. Материал - кирпич; оштукатурен. Музыкальная школа.	311 кв.м (34,9x 8,9 м)	Федер.	Указ П резид. РФ №176 от 20.02.95	НПЦ, И.И.Лагунин (ГД "Псков-реконструкция")
			<i>Примечание.</i> Здание первоначально выстроено в сер.XIX в. одним из просвещенных купцов, городским головой г. Опочка Н.И. Куколькиным, как склад (один этаж), во2 пол.XIX в. надстроен второй этаж. Этим объясняется необычное положение в глубине участка.				

Ул.Коммунальная, д. 37	Архитектурный (торгово-промышленный)	Склад торговый (?)	Кон.ХІХ - нач.ХХ вв. Крупный производственный торговый комплекс. С двором и каменными проезжими воротами в кирпичном стиле (эkleктика с элементами псевдоготики). Крупное одноэтажное, Г-образное в плане здание (видны следы деревянной пристенной галереи) на валунном цоколе. С улицы центральный вход со ступенчатым входом. Здание, ограда и ворота красного кирпича. Склады.		Местн.		НПЦ, И.И.Лагунин (ГД "Псков-реконструкция")
Ул.Коммунальная, д.29	Архитектурный (транспорта, связи)	Почтовая станция	1854 г. Кирпичный одноэтажный, прямоугольный в плане объем, к дворовому фасаду которого пристроена ретирада, соединенная с домом переходом. Главный фасад решен в стиле псевдоготики. Интересный образец ансамблевого дорожного строительства сер.ХІХ в. Входит в комплекс почтовых дворов на шоссе Санкт-Петербург - Полоцк. Материал - кирпич; оштукатурена. Автостанция.	885 кв.м (22,4x 17,2м)	Федер.	Указ Презид. РФ №176 от 20.02.95	НПЦ, И.И.Лагунин (ГД "Псков-реконструкция")
<i>Примечание.</i> Почтовая станция 2-го разряда выстроена по проекту 1843 г. при строительстве Белорусского тракта. Сохранилось лишь главное здание.							
Ул. Красногородская, д.8	Архитектурный (жилой, торгово-промышленный)	Дом купеческий с лавкой	Кон.ХІХ - нач.ХХ вв. Крупный купеческий жилой дом с лавкой в I этаже. Главный фасад оформлен в духе провинциальной народной ("белорусской?") эkleктики. Редкий образец. Материал - кирпич; оштукатурен. Жилой, магазин.		Местн.		И.И.Лагунин (ГД "Псков-реконструкция")
<i>Примечание.</i> Вместе с домом № 4 составляет фрагмент торговой улицы города.							
Ул. Красных Командиров (Старорычкова), д.1	Архитектурный (культовый)	Кирха лютеранская	1874 г. В основе плана - прямоугольник, вытянутый по оси. Высокий объем завершается с торцов ризалитами и пятигранной апсидой. Акцентированная вертикалями пинаклей, динамичная трехчастная композиция главного фасада венчалась стройной восьмериковой башенкой-колокольней с четырехгранным основанием и многощипцово-шатровой кровлей. Закрыта для богослужения. Спортивный зал.	196 кв.м (20,4x 9,6 м)	Местн.		НПЦ, И.И.Лагунин (ГД "Псков-реконструкция")
<i>Примечание.</i> Интересный памятник "деревянной" псевдоготики. Одна из очень немногих сохранившихся деревянных евангелических лютеранских кирх Северо-Запада России.							
Ул. Красных Командиров, д.5	Архитектурный (жилой, "образцовый", градостроительный)	Дом образцовый	Кон.ХVІІІ - нач.ХІХ вв. Один из первых образцовых наугольных домов по Генеральному плану 1778 г. (аналог -ул. Ленинская, д.23). Декор сдержанный, в стиле строгого классицизма. Двухэтажный, каменный. Материал - кирпич; оштукатурен. Учреждение.		Местн.		И.И.Лагунин (ГД "Псков-реконструкция")



Ул.Красных Командиров, д. 11	Исторический (памятное место)	Дом М.Д.Порозова (по преданию, в доме бывал А.С.Пушкин)	2 пол.70-х гг. XVIII в. Одноэтажный, почти прямоугольный в плане. Первоначальный облик сохранял до 1931 г. С 1820-х гг. здесь помещалась городская богадельня. Материал - дерево, стены рублены "в обло" и "в лапу" из еловых бревен.	187 кв.м (8,7х 21,5м)	Местн.		НПЦ
			<i>Примечание.</i> Деревянный жилой дом екатерининских времен - один из первых, выстроенных согласно регулярному плану. Принадлежал представителю второго поколения купеческой династии Порозовых - Мине Даниловичу.				
Ул.Ленинская, д.20/13	Архитектурный (гражданский)	Дом А.М.Порозова ("Белая гимназия")	Кон.XVIII (?) - I четв. XIX в. Двухэтажное каменное угловое, опорное здание точно соответствует образцовому проекту в стиле зрелого классицизма. В архитектурном решении выделен центральный ризалит главного фасада с треугольным фронтоном. Ему со двора соответствует полуциркульный выступ лестничной клетки. Здание Г-образное в плане. Материал - кирпич; оштукатурено.	678 кв.м (22,6 х 30 м)	Федер.	Указ Презид. РФ №176 от 20.02.95	И.И.Лагунин (ГД "Псков-реконструкция").
			<i>Примечание.</i> В книге Л.Софийского сказано, что в этом каменном доме на углу улиц Великолуцкая и Новоржевская бывал генерал-губернатор З.Г.Чернышев в бытность Опочки губернским городом (отсюда "Дом Чернышева"). Однако данное здание выстроено позднее по образцовому проекту 1809 г. купцом Порозовым. С 1861 г. женское малое училище и гимназия им. А.С.Пушкина. Вероятно, А.С. Пушкин бывал в этом доме А.М.Порозова.				
Ул.Ленинская, д.23 1	Архитектурный (жилой)	Дом образцовый	Кон.XVIII - нач.XIX вв. Один из ранних наугольных домов города, выстроенных по Генеральному плану 1778 г. Решение в стиле строгого классицизма. I - этаж из плитняка, II - кирпичный. Планировка анфиладная, асимметричная. Жилой.		Местн.		И.И.Лагунин (ГД "Псков-реконструкция")
Ул.Ленинская, дд.27, 29, 30	То же	Дома жилые	2 пол.XIX в. Группа жилых двухэтажных, традиционных для застройки г.Опочка домов. Местный провинциальный вариант эклектики ("белорусский"). Материал - кирпич.		Местн.		И.И.Лагунин (ГД "Псков-реконструкция")
Ул.Ленинская, д.59	Историко-архитектурный (транспорта, связи)	Контора почтовая	Кон.XVIII (?) - сер.XIX вв. Угловой опорный дом в стиле раннего классицизма. Украшен по главному фасаду четырехколонным портиком. Сложная плановая структура. Помещения 1-го этажа сводчатые, с распалубками. Материал - кирпич; оштукатурен.	329 кв.м (25,3х 15,3м)	Местн.		И.И.Лагунин (ГД "Псков-реконструкция")
			<i>Примечание.</i> По Л.Софийскому, в этом доме в 1774 г. находился губернатор Каховский. Позднее-почтовая станция. В 1840 г. здание передано земству. На почтовой станции в 1824 г. останавливался А.С.Пушкин.				
Ул.Ленинская, дд.64, 66	Историко-архитектурный (гражданский)	Школа, где училась Т.Калнин	Здание школы построено в 1913 г. В 1961 г. установлена мраморная мемориальная доска с текстом: "В этой школе училась Тамара Павловна Калнин. Осенью 1941 г. она, рискуя своей жизнью, спасла 15 раненых солдат Советской Армии, за что посмертно награждена орденом Ленина." Здания двухэтажные, угловые, с башенкой. Кирпичный стиль. Школа, интернат.		Местн.		НПЦ, И.И.Лагунин (ГД "Псков-реконструкция")

			<i>Примечание.</i> Т.П. Калинин (1924-1941 гг.) родилась в Пскове, школу закончила в Опочке. В 1941 г. добровольцем ушла на фронт, закончив курсы медсестер. Осенью 1941 г. вынесла из горящей машины 15 раненых бойцов. Умерла от ран и ожогов 2.11.41 г.				
Ул.Ленинская, д.67	Архитектурный (жилой)	Дом купца Селюгина	1871 г. Двухэтажный, вытянут в глубину участка. Дом интересен как образец купеческого особняка, построенного в традициях местной провинциальной кирпичной архитектуры (эkleктика) с использованием в декоре элементов классицизма, барокко, неоготики. Материал - кирпич.	252 кв.м (18x14 м)	Местн.		нпц
			<i>Примечание.</i> Фамилия Селюгиных известна в Опочке со2 пол.ХУШ в. Из крепостных графа Разумовского.				
Ул.Набережная, д.28	Архитектурный (культовый)	Сторожка Лукинской церкви	1858 г. Одноэтажная постройка связана с двумя деревянными церквями - Лукинской (1769 г.) и Сергиевской (1868 г.), сгоревшими в июне 1947 г. Композиционное решение напоминает псковскую поземную однокамерную избу с сенями и одним окном на торцовом уличном фасаде. Материал - кирпич.	50 кв.м (8,3x6 м)	Местн.		нпц
Ул.Некрасова (Блонтовская), д.13	Архитектурный (жилой)	Дом А.Захарова	Кон. 1860-х - нач. 1870-х гг. Угловой, опорный. Здание одноэтажное, на цоколе. В основе плана - прямоугольник. Один из лучших в городе жилых домов традиционного посадского типа. Материал - дерево.	68 кв.м (6,5x 10,4м)	Местн.		нпц
			<i>Примечание.</i> Построен для переселившегося в город крестьянина А. Захарова.				
Городское кладбище	Архитектуры (культовый)	Церковь Покровская	1804 г. (1860-е гг., кон.ХІХ - нач.ХХ вв.). План четырехлепестковый. Эффект объемно-пространственной композиции - сопряжение полуцилиндрических объемов. Несколько диссонирует призматическая массивная колокольня над притвором. На своде восьмигранный глухой барабан с такой же луковичной главкой. Покрытие свода и колокольни - шлемовидное. Ограда с каменными воротами 1860-х гг. Строгий классицизм. Материал - кирпич; оштукатурена. Действующая.		Респ.	Пост.СЦ РСФСР \ №1327 от 30.08.60	нпц, И.И.Лагунин (ГД "Псков-реконструкция")
			<i>Примечание.</i> Церковь на Покровском кладбище построена в 1804 г. на средства опочечского купца О Л. Викулина на месте старой деревянной церкви Петра и Павла. В кон.ХІХ - нач.ХХ вв. к западному фасаду притвора пристроена кирпичная закрытая паперть.				
Пер. Новый	Археологический	Могильник	XV-XVII вв. На перекрестке ул.Пролетарская и переулка Новый, на действующем кладбище.		Местн.		ПГНИАЦ, нпц
	То же	Каменный крест	XV-XVII вв. На территории могильника.		Местн.		ПГНИАЦ, нпц
Ул.Пушкина, д.21	Архитектурный (жилой)	Дом купца Афонского	2 пол.ХГХ в. Двухэтажный, прямоугольный в плане дом. Образец купеческого особняка. В решении фасада использованы традиции классицизма. Провинциальная эkleктика. Жилой.	226 кв.м (20,4x 11,1м)	Местн.		нпц

			<i>Примечание.</i> До революции принадлежал купцу Афонскому. В 1950 г. перестроен.				
Ул.Трудовая (Даниловская), д.1	То же	Дом Е.А. Ветчинкиной	2 пол.ХІХ в. Одноэтажный, в основе плана прямоугольник. Характерный приземистый пятистенок завершен невысокой щипцовой кровлей. Особый интерес представляет качественная и малохарактерная для местного строительства рубка стен: чередование круглых и подтесанных с боков "выпусков" бревен. Жилой.	76 кв.м (6,15x12,4м)	Местн.		НПЦ
Ул.Урицкого, д.6	Архитектурный (жилой)	Дом Щекиных	2 пол.ХІХ в.(?). Полуторазэтажный, в композиционном отношении - обычная трехкамерная связь. К продольной дворовой стене примыкают длинные бревенчатые стены с закрытым крыльцом. Наиболее интересный из сохранившихся в городе домов традиционного типа с классицизирующим оформлением фасадов (эkleктика). Материал - дерево, дом рублен "в обло". Жилой.	107 кв.м (14,6x7,3 м)	Местн.		НПЦ
			<i>Примечание.</i> В 1920-1930 гг. дом и усадьба принадлежали семье советского служащего Щекина. В глубине двора, за домом, сохранились два хозяйственных строения ХІХ в.				
<b>Болгатовская волость,</b> д.Болгатово	Исторический (памятное место)	Братская могила	1944 г. Захоронение воинов Советской Армии. На могиле установлена скульптура - фигура воина в шинели, каске, плащ-накидке, с автоматом в руках. Бетон.	Высота 2м	Местн.	Решен, облisp. №265 от 28.05.86	НПЦ
	Архитектурный (загородная усадьба)	Усадьба купца Телепнева (?)	Кон.ХІХ - нач.ХХ вв. Сохранился комплекс скотного двора и других хозяйственных строений в технике "кирпич с диким камнем".		Местн.		И.И.Лагунин (ГД "Псков-реконструкция")
Д.Высоцкое	Археологический	Курганная группа	Не подтверждено.				ПГНИАЦ, НПЦ
Д.Крулихино	Архитектурный (загородная усадьба)	Дом графов Львовых	2 пол.ХІХ - нач.ХХ вв. Построен в форме разомкнутого каре (прямоугольник). Парадное оформление главного фасада резко отличается от более простых боковых. Центр выделен выступающим крыльцом-навесом, мощным ризалитом и бельведером (III этаж). К основному зданию, выполненному в кирпиче, примыкают хозяйственные постройки декоративной валунной кладки с кирпичом, образуя внутренний большой двор. Стиль - эkleктика. Материал - кирпич (облицован кирпичом), валун на известковом растворе. Административное, хозяйственное, магазин, жилье.	1218 кв.м (87x14 м)	Местн.		НПЦ, И.И.Лагунин (ГД "Псков-реконструкция")
			<i>Примечание.</i> Дом построен графом Львовым, членом Государственной Думы. Львовым во времена царствования Елизаветы Петровны были пожалованы имения Крулихино и Нестогино в Опочецком уезде.				

	Садово-парковый	Парк усадебный	Сер. XIX в. Парк ландшафтного типа. Сохранился пруд, вековые деревья дуба черешчатого, лиственницы сибирской.	Юга	Местн.	Решен. облесп. №46 от 29.01.76	ПГТИ, НПЦ
Д.Мышино	Археологический	Курганная группа	У деревни, в лесу. Не подтверждено.				ПГНИАЦ, НПЦ
	То же	Селище	Не подтверждено.				ПГНИАЦ, НПЦ
Д.Сергеево	Археологический	Курганная группа	Не подтверждено.				ПГНИАЦ, НПЦ
Д.Ступино	Археологический	Селище	XIV-XV вв. На территории деревни.	6,2 га	Местн.		ПГНИАЦ, НПЦ
	Исторический (памятное место)	Место усадьбы И.М.Голенищева-Кутузова	1779-1784 гг. Усадьба родителей фельдмаршала М.И. Голенищева-Кутузова. Генерал-поручик И.М.Голенищев-Кутузов, военный инженер, автор проектов и строитель Екатерининского канала в Петербурге, укреплений крепости Измаил, после отставки поселился в имении Ступино. Скончался здесь же в августе 1784 г. ФельдМаршал М.И.Кутузов бывал в Ступине и владел им после смерти родителей. Не сохранилось.		Местн.		И.И.Лагунин (ГД "Псков-реконструкция")
Д.Теребени	Природный (ботанический)	Парк усадебный (?)	Не обследован. Требуется уточнения.				Гос.ком по охране окружающей среды Псков.обл.
	Археологический	Курганная группа-1	XI-XIII вв. В 0,44 км к ЮВ от ц.Воскресения, в 0,15 км от левого берега ручья, на всхолмлении высотой 10-13 м.	2,6 га	Местн.		ПГНИАЦ, НПЦ
	То же	Курганная группа-2	2 пол.1 тыс. н.э. В 0,5 км к ЮЮВ от группы-1.	2 га /	Местн.		ПГНИАЦ, НПЦ
	То же	Курганная группа	2 пол.1 тыс. н.э.- 1 пол.II тыс. н.э. В 2 км к В от деревни, на открытой холмистой местности, среди пашен. Не подтверждено.				ПГНИАЦ, НПЦ
	То же	Каменные кусты	XIV-XVII вв. На могилах деревенского кладбища.	2,2 га	Местн.		ПГНИАЦ, НПЦ
	То же	Селище-1	XVI-XVIII вв. На территории деревни, к С от погоста при ц.Воскресения.	3,6 га	Местн.		ПГНИАЦ, НПЦ
	То же	Селище-2	XVI-XVIII вв. На юго-западной окраине деревни.	3,8 га	Местн.		ПГНИАЦ, НПЦ
	То же	Селище-3	XV-XVII вв. На левом берегу ручья, южнее церкви.	3,5 га	Местн.		ПГНИАЦ, НПЦ

	Историко-архитектурный (культовый)	Церковь Воскресения Словущего	1757 г. - XIX в. К прямоугольному в плане одноапсидному четверику с 3 примыкает небольшая трапезная, с Ю и С - одноапсидные приделы. Многоярусная шатровая колокольня (XIX в.) соединена с трапезной крытым переходом. Храм типа "восьмерик на четверике", бесстолпный, на каменном фундаменте. Материал - дерево, рублен "в лапу", обшит тесом. Действующая.	240 кв.м (20x8,5 м)	Местн.		НПЦ, И.И.Лагунин (ГД "Псков-реконструкция")
			<i>Примечание.</i> Церковь погоста Терebeneи выстроена в 1757 г. на берегу р.Теребенька. Первое описание - 1764 г. Погост известен с XVI в. Под храмом обнаружен склеп родителей фельдмаршала М.И. Кутузова. На кладбище сохранились средневековые кресты. Строитель храма помещик Караулов (по клировой ведомости - 1776 г.), по другим сведениям - отец фельдмаршала И.М. Голенищев-Кутузов (перестроил?).				
<b>Варыгинская волость, д.Барсаново</b>	Археологический	Курганная групп/па-1	2 пол.1 тыс. н.э.- XIII в. В 0,35 км к 3 от дороги в д.Макушино, в 1,7 км к ЮЗ от деревни, в 100 м от ЛЭП, у лесной дороги выезда на трассу д.Барсаново-д.Макушино. .	0,4 га	Местн.		ПГНИАЦ, НПЦ
	То же	Курганная группа-2	2 пол.1 тыс. н.э.- XIII в. В 1,1 км к ЮЗ от деревни, в 0,4 км от дороги в д.Макушино, на верхней площадке возвышенной гряды. В результате лесотехнических работ курганы сглажены, заросли подлеском, гряда распаханна. В 0,4 км от поймы р.Исса и отделяется от нее сосновым перелеском.	2,4 га	Местн.		ПГНИАЦ, НПЦ
	То же	Курганная группа-3	В 1,9 км к ЮЗ от деревни, в 0,6 км к СЗ от дороги в д.Макушино, в сосновом бору. Не подтверждено.				ПГНИАЦ, НПЦ
	То же	Курган -4	2 пол.1 тыс. н.э. - XIII в. В 0.55 км к ЮЗЗ от дороги в д.Макушино, на возвышенности. Удален от правого берега р.Исса.	1,2 га	Местн.		ПГНИАЦ, НПЦ
		Культовый камень	Рядом с курганной группой. Не подтверждено.				ПГНИАЦ, НПЦ
Д.Варыгино	Архитектурный (загородная усадьба)	Усадьба Варыгино	XIX - нач.XX вв. Сохранились остатки парка на берегу р.Исса (въездная березовая и ограничительные липовые аллеи). И каменное здание конюшни в технике кирпично-валунной кладки.	Конюшня 346,5 кв.м (31,5x 11 м)	Местн.		И.И.Лагунин (ГД "Псков-реконструкция")
Д.Волково	Археологический	Курганная группа-2	2 пол.1 тыс. н.э.- XIII в. В 0,53 км к 3 от деревни, у дороги в д.Мощеново.	2,6 га	Местн.		ПГНИАЦ, НПЦ
	То же	Курганная группа-3	2 пол.1 тыс. н.э.- XIII. В 1,25 км к ЮЗ от деревни, по обе стороны дороги в д.Мощеново.	2,6 га	Местн.		ПГНИАЦ, НПЦ
	То же	Курганная группа-5	2 пол.1 тыс. н.э.- XIII в. В 0,1 км к С от деревни, по обе стороны дороги на шоссе Опочка - Красногородск, в лесу (вероятно, то же, что и Волково-1).		Местн.		ПГНИАЦ, НПЦ

Д.Кирово	Археологический	Городище	2 пол.1 тыс. н.э. В 0,3 км к С от деревни, в урочище Литовка. Гора Святого Духа.	2 га	Федер.	Указ Презид. РФ №176 от 20.02.95	ПГНИАЦ, НПЦ
	То же	Курганная группа	У деревни. Не подтверждено.				ПГНИАЦ, НПЦ
	То же	Сопка	VIII - XI вв. У деревни. Не подтверждено.				ПГНИАЦ, НПЦ
	Архитектурный (культовый)	Часовня Святого Духа	1910 г. Небольшая одноэтажная постройка с легкой каркасной конструкцией стен. В основе плана шестиугольник с парой прямых углов. С 3 примыкает закрытое крыльцо - паперть. Железная скатная крыша увенчана небольшим барабаном с главкой. В интерьере произведения народной резьбы по дереву. Материал - дерево, обшита обрешетной доской.		Местн.		ПГНИАЦ, НПЦ
			<i>Примечание.</i> Часовня на вершине Духовой горы - дославянского культового городища, датируемого 2 пол.1 тыс. н.э. Построена на месте более ранней по инициативе протоиерея Иоанна Белинского.				
Д.Кострово	Археологический	Курганная группа	У деревни. Не подтверждено.				ПГНИАЦ, НПЦ
	То же	Курган длинный	Близ курганной группы Слободка (Кострово), в Костровском бору. Не подтверждено.				ПГНИАЦ, НПЦ
	То же	Курганная группа	К СЗ от деревни, в Костровском бору. Не подтверждено.				ПГНИАЦ, НПЦ
Д.Шурупово	Археологический	Курганная группа-1	В 1 км к СЗ от деревни, в сосновом лесу. Не подтверждено.				ПГНИАЦ, НПЦ
	То же	Курганная группа-2	2 пол.1 тыс - XIII в. В 0,3 км к СЗ от деревни^ на правом берегу р.Исса, в 0,1 км от нее. /	2,3 га	Местн.		ПГНИАЦ, НПЦ
	То же	Курганно-жальничный могильник	В лесу, на берегу р.Исса (жальники в 63 м от курганов.). Жальничный могильник. Не подтверждено.				ПГНИАЦ, НПЦ
<b>Глубоковская волость, д.Горелая Будка</b>	Археологический	Курганная группа	2 пол.1 тыс - XIII в. В 1 км от деревни, по дороге в д.Ляти, в сосновом лесу, у границы леса и поля.	2,2 га			ПГНИАЦ, НПЦ
	Природный (комплексный)	Глубоковский ландшафтный комплекс	Единый природно-исторический ландшафтный комплекс включает большие массивы сосновых, смешанных лесов, озера, усадебные парки, археологические объекты.	105 кв.км	Местн.		ПГПИ, ПГНИАЦ, НПЦ
С.Глубокое	Природный (гидрологический)	Оз.Глубокое	Часть типичного моренного ландшафта. Самое глубокое озеро Псковской области (глубина 36 м).	88 га	Местн.	Решен, обл.сп. №46 от 29.01.76	ПГПИ

	Природный (ботанический)	Лесные культуры	Высокопродуктивные селекционные насаждения сосны обыкновенной в Глубоковском лесничестве. Кв.46.	2,1 га	Местн.	Решен, обл.сп. №346 от 04.10.79	Глубоковское лесничество
	Архитектурный (культурный)	"Просвирня"	1880-е гг. (?). Небольшое, в плане двухчастное Т-образное здание, состоящее из двух разновеликих объемов - одно- и двухэтажного. Высокий фронтон и главный фасад выступающим эркером обращен к озеру; стрельчатые проемы. Стиль - эклектика. Материал - валун на известковом растворе с разделкой швов галечной крошкой. Оформление проемов, угловые и рустованные лопатки, угловой фронтон - кирпич. Проводятся богослужения.	134 кв.м (12,2x11 м)	Местн.		И.И.Лагунин (ГД "Псков-реконструкция")
<i>Примечание.</i> Выстроена по заказу первого владельца усадьбы князя А.М. Дондукова-Корсакова (?).							
	То же	Церковь Казанская	1853 г. Одноапсидная, с трапезной и трехчастным притвором. Четверик с купольным сводом и массивным барабаном. На западном фасаде прорезь в форме креста. Редкий памятников стиле романтизма (поздний классицизм - эклектика). Материал - кирпич красный (облицовочный). Не используется. Начаты восстановительные работы.	362 кв.м (12,65x28,7м)	Местн.		НПЦ, И.И.Лагунин (ГД "Псков-реконструкция")
<i>Примечание.</i> Церковь усадебная. Выстроена "гшанием князя А.М. Дондукова-Корсакова". У алтаря надгробие могилы члена I Государственной Думы, графа П.А. Гейдена.							
Д.Занюги	Археологический	Курганная группа	На берегу оз.Велье, у тропы из деревни в урочище Сопочный Рог, в лесу. Не подтверждено.				ПГНИАЦ, НПЦ
Д.Зуйково	Археологический	Курганная группа	2 пол.1 тыс - XIII в. В 0,3 км по дороге из д.Зуйково в с.Глубокое, в посадке сосняка.	4 га	Местн.		ПГНИАЦ, НПЦ
	То же	Городище	2 пол.1 тыс. н.э.В 1 км к С от деревни, справа от лесной дороги в с.Глубокое, в смешанном лесу, среди болотистой местности.	2 га	Местн.		ПГНИАЦ, НПЦ
	Архитектурный (жилой)	Дом купеческий	Кон.XIX - нач.XX вв. Жилой одноэтажный дом из красного кирпича. В деревне, на большой дороге.		Местн.		И.И.Лагунин (ГД "Псков-реконструкция")
Д.Лапино	Археологический	Курганная группа-1	2 пол.1 тыс - XIII в. В 0,7 км к 3 от деревни, в сосновом лесу.	2,2 га	Местн.		ПГНИАЦ, НПЦ
	То же	Курганная группа-2	2 пол.1 тыс - XIII в. В 1 км к СЗ от деревни, в 0,3 км к С от курганной группы-1, у нижней дороги в д.Бабинино.	2 га	Местн.		ПГНИАЦ, НПЦ
	То же	Курганно-жальничный могильник	2 пол.1 тыс - XVI в. На Лапиной горе большая естественная гряда южнее деревни, у оз.Тобольно и оз.Бабинское. Через гору проходит дорога из д.Болохонцево в д.Лапино, там же расположено деревенское кладбище.	3,5 га	Местн.		ПГНИАЦ, НПЦ

Д.Марково	Археологический	Курган	2 пол.1 тыс - XIII в. В 0,7 км от деревни, в 90 м от лесной дороги в д.Федькино.	0,01 га	Местн.		ПГНИАЦ, НПЦ
	То же	Курганная группа-1	2 пол.1 тыс - XIII в. В 1,3 км к ЮЗ от деревни, в 0,3 км к <b>ВЮВ</b> от оз.Боррвно, у посадок сосняка.	1 га	Местн.		ПГНИАЦ, НПЦ
	То же	Курганная группа-2	2 пол.1 тыс - XIII в. В 1 км к ЮЗ от деревни, в сосновом лесу.	1 га	Местн.		ПГНИАЦ, НПЦ
	То же	Курганная группа-3	2 пол.1 тыс - XIII в. В 0,4 км к ЮЮЗ от деревни, в сосновом лесу.	1 га	Местн.		ПГНИАЦ, НПЦ
	То же	Курганная группа-4	2 пол.1 тыс - XIII в. В 0,15 км к ЮЮЗ от деревни, у лесной дороги, в смешанном лесу.	1 га	Местн.		ПГНИАЦ, НПЦ
	То же	Курганная группа-5	2 пол.1 тыс - XIII в. В 0,2 км к ЮЮВ от деревни, в сосновом лесу, на верхней площадке высокой гряды.	1 га	Местн.		ПГНИАЦ, НПЦ
	То же	Курганная группа-7	2 пол.1 тыс. н.э.- XIII в. У дороги из д.Марково в д.Дрозды.	1 га	Местн.		ПГНИАЦ, НПЦ
Д.Нечистово	Археологический	Курган	В 0,2 км от берега оз.Глубокое, в урочище Могилки, залеснен. Не подтверждено.				ПГНИАЦ, НПЦ
Сельцо Панино (бывшее)	Природно-архитектурный	Усадьба Флоринского	XIX - нач.XX вв. Остатки парковых устройств (система прудов, озеро) бывшей усадьбы Флоринских.		Местн.		И.И.Лагунин (ГД "Псков-реконструкция")
Д. Рассохи	Археологический	Курганная группа	У д.Рассохи, в лесу, в урочище Городищенская Гора. Не подтверждено.				ПГНИАЦ, НПЦ
Д.Руднихино	Археологический	Курганная группа-1	В лесу^близ дороги, идущей по берегу оз.Камено. Не подтверждено.				ПГНИАЦ, НПЦ
	То же	Курганная группа-2	В 0,7 км к З от деревни, у дороги вдоль оз.Камено, в кустарнике, в сосновом лесу.	3,3 га	Местн.		ПГНИАЦ, НПЦ
<b>Духновская волость,</b> д.Бешенкино,	Археологический	Курган	2 пол.1 тыс. н.э.У д.Бешенкино, по дороге в д.Стрелено, в лесу, у ручья, соединяющего озера. Не подтверждено.				ПГНИАЦ, НПЦ
	То же	Курганная группа	2 пол.1 тыс. н.э.- XIII в. В 0,2 км ЮЗ от длинного кургана, у дороги между д.Бешенкино и д.Стрелено.	1,8 га	Местн.		ПГНИАЦ, НПЦ
Д.Глушнево	Природный (зоологический)	Оз. Глу iii-невское	Маточник раков, их запасы незначительны.	90 га	Местн.	Решен, облесп. №553 от 20.10.75	Псковск. отделение ГосНИИОРХ



Д.Духново	Исторический (памятное место)	Место прорыва немецкой оборонительной линии "Пантера"	Памятник-пирамида из гранита с надписью: "На этом рубеже 29-я стрелковая дивизия вела ожесточенные бои. 12 июля 1944 г. был освобожден поселок Духново".	1,6 кв.м (1x1,6 м), высота 1,5 м	Местн.		НПЦ
			<i>Примечание.</i> В нескольких км от Опочки проходила линия оборонительных укреплений "Пантера", которую немцы считали несокрушимой. Войска 2-го Прибалтийского фронта под командованием генерала А.И. Еременко прорвали укрепление и устремились к Опочке и Идрице.				
	То же	Могила	Захоронение председателя Духновского волостного исполкома Д.П.Ботвина. Памятник представляет собой площадку, на которой установлен прямоугольный бетонный обелиск на невысоком постаменте. Обелиск установлен в 1967 г.	Размеры площадки 4x5 м	Местн.	Решен. облisp. №265 от 28.05.86	НПЦ
	То же	Братская могила	1944 г. Захоронение воинов Советской Армии и партизан, погибших в годы Великой Отечественной войны. На могиле установлена неправильной формы стела.		Местн.	Решен. облisp. №265 от 28.05.86	НПЦ
	Архитектурный (культовый)	Церковь Покрова	1910 г. Объемная композиция - четверик с большой апсидой, трапезная, колокольня, встроенная в притвор. Барабан и глава утрачены. Материал - кирпич, портал главного входа с полуциркулярной аркой оштукатурен, кованые решетки оконных проемов. Стиль - эклектика-неоклассика. Руинирована.	230 кв.м (18x12,8м)	Местн.		НПЦ, И.И.Лагунин (ГД "Псков-реконструкция")
	Архитектурный (торгово-промышленный)	Постройки хозяйственные	Кон. XIX - нач. XX вв. Две каменные хозяйственные постройки в технике валунной кладки с кирпичом на известковом растворе.		Местн.		НПЦ
	Архитектурный (гражданский)	Больница земская	Нач. XX в. Здание одноэтажное деревянное, обшитое тесом, в духе дачной архитектуры начала века. В настоящее время обложено кирпичом.		Местн.		НПЦ, И.И.Лагунин (ГД "Псков-реконструкция")
Д.Колкишкино	Природный (зоологический)	Оз.Варганец	Маточник раков. Запасы не определялись.	15,2 га	Местн.		Псковск. отделение ГосНИИОРХ
Д.Кошкино	Архитектурный (жилой)	Дом помещичий	Нач. XX в. (?). Дом помещичий в бывшей усадьбе Любимовых. Одноэтажный, каменный, высокий. Крупные оконные проемы с полуциркулярным завершением. Главный ризалит увенчан треугольным фронтоном. Материал - кирпич; оштукатурен. Не используется. Необходимо дополнительное обследование.		Местн.		И.И.Лагунин (ГД "Псков-реконструкция")

Д.Куденково	Археологический	Курганная группа	2 пол.1 тыс. н.э.- XIII в. Близ деревни, недалеко от с.Высоцкое, на пустыре у соснового бора.	1 га	Местн.		ПГНИАЦ, НПЦ
Д.Кунино	Археологический	Курганная группа	2 пол.1 тыс. н.э.- 1 пол.II тыс. н.э. На юго-западной окраине деревни, невысокой горе. Разрушена карьером.				ПГНИАЦ, НПЦ
	Архитектурный (культовый)	Церковь усадебная	2 четв. XIX в. В плане крестообразная. Объемная композиция - компактный прямоугольный блок с выступами крыльев креста. Материал - кирпич.	138 кв.м (15x9,2 м)	Местн.		НПЦ
			<i>Примечание</i> По непроверенным сведениям, сохранился деревянный дом и большой парк усадьбы Львовых (?).				
	То же	Церковь приходская	Кон.XIX в.(?). Прямоугольный одноапсидный блок с ярусной колокольной. Храм расположен в центре деревни. Материал - кирпич.	191 кв.м (19,8x 9,2 м)	Местн.		НПЦ
Дд.Лехово-Курочкино	Природный (зоологический)	Оз.Долгое	Маточник раков. Озеро перспективно.	46,9 га	Местн.		Псковск. отделение ГосНИИОРХ
Д.Пожар	Археологический	Курганная группа	Не подтверждено.				ПГНИАЦ, НПЦ
Звонская волость, д.Алексино	Археологический	Селище	2 пол.1 тыс. н.э.- 1 пол.II тыс. н.э. В 1 км к ЮЗ от деревни, в 0,9 км к ЮЗЗ от д.Красково, на левом берегу р.Черница, рядом с сопкой.	4,6 га	Местн.		ПГНИАЦ, НПЦ
	То же	Сопка	VIII - XI вв. В 1 км к ЮЗ от деревни, в 0,9 км к ЮЗЗ от д.Красково, в 2,5 км от левого берега р.Черница.	0,5 га	Местн.		ПГНИАЦ, НПЦ
	То же	Курганная группа-1	XI - XIII вв. На восточной окраине д.Красково, в 0,2 км к ЮЮВ от д.Алексино, на кладбище.	2,6 га	Местн.		ПГНИАЦ, НПЦ
	То же	Курган-2	XI - XIII вв. В 1,3 км к ЮЗ от д.Алексино, в 1,2 км к ЮЗЗ от д.Крюково, в 0,4 км от левого берега р.Черница.	0,5 га	Местн.		ПГНИАЦ, НПЦ
Д.Аристово	Исторический (памятное место)	Братская могила	1944 г. Захоронение воинов Советской Армии и партизан. На могиле установлена скульптура-фигура колена-преклоненного солдата в шинели, с обнаженной головой и приспущенным знаменем в руках. Бетон.	Высота 2м	Местн.	Решен, об.л.сп. №265 от 28.05.86	НПЦ
Д.Болохонцево	Археологический	Курган-1	2 пол.1 тыс. н.э. - XIII в. На северной окраине деревни.	0,5 га	Местн.		ПГНИАЦ, НПЦ
	То же	Курганная группа-2	2 пол.1 тыс. н.э. - XIII в. В 1 км к СЗ от деревни, в густом сосновом лесу.	1,8 га	Местн.		ПГНИАЦ, НПЦ
	То же	Курганная группа-3	2 пол.1 тыс. н.э. - XIII в. В 0,7 км к С от деревни, в сосновом лесу, по дороге в д.Лапино.	3га	Местн.		ПГНИАЦ, НПЦ
Д.Бабинино	Археологический	Курганная группа-1	В 0,25 км от деревни. Не подтверждено.				ПГНИАЦ, НПЦ

	То же	Курганная группа-2	В 0,1 км от деревни. Не подтверждено.				ПГНИАЦ, НПЦ
	То же	Курганная группа-2	2 пол.1 тыс. н.э. - XIII в. В 2 км от деревни, у дороги в д.Борисово, в сосновом лесу.	3,3 га	Местн.		ПГНИАЦ, НПЦ
Д.Бобяки	Археологический	Курганная группа	2 пол.1 тыс. н.э. - XIII в. В 1,3 км к Ю от деревни, по обе стороны дороги в г.Опочка.	2,4 га	Местн.		ПГНИАЦ, НПЦ
Д.Дерганово	Археологический	Курганная группа-1 (Дерганово-1)	2 пол.1 тыс. н.э. - XIII в. В 1,5 км к СЗ от деревни, по обеим сторонам дороги из д.Шлепетня, в 0,03 км от границы поля и леса.	2,4 га	Местн.		ПГНИАЦ, НПЦ
	То же	Курганная группа-2	2 пол.1 тыс. н.э. - XIII в. К 3 от курганной группы "Дерганово-1", в сосновом лесу, в 1,7 км к СЗ от д.Шлепетня.	6,4 га	Местн.		ПГНИАЦ, НПЦ
Д.Дроздково	Археологический	Курганная группа-1	2 пол.1 тыс. н.э. - XIII в. В 0,5 км к 3 от деревни, в сосновом лесу, в 250 м от правого берега р.Черница, у границы поля и леса.	6 га	Местн.		ПГНИАЦ, НПЦ
	То же	Курганная группа-2	В 1 версте к С от деревни. Не подтверждено.				ПГНИАЦ, НПЦ
Д.Жадро	Археологический	Курганная группа-1	2 пол.1 тыс. н.э. - XIII вв. В 0,5 км к ЮВ от деревни, в густом лесу.	3,6 га	Федер.	Указ Презид. РФ №176 от 20.02.95	ПГНИАЦ, НПЦ
	То же	Курганная группа-2	2 пол.1 тыс. н.э.- 1 пол.II тыс. н.э. В 1,25 км к СВ от деревни. Не подтверждено.				ПГНИАЦ, НПЦ
	То же	Жальник	На огороде, на берегу оз.Жадро. Не подтверждено.				ПГНИАЦ, НПЦ
	То же	Курганная группа-3	2 пол.1 тыс. н.э.- XIII в. В 1,2 км к ЮВ от деревни, в 0,25 км к В от оз.Веретенцо, на естественной гряде.	2,3 га	Федер.	Указ Презид. РФ №176 от 20.02.95	ПГНИАЦ, НПЦ
Д.Звоны	Исторический (памятное место)	Братская могила	1944 г. Захоронение воинов Советской Армии, погибших при освобождении Опочецкого района от немецко-фашистских захватчиков. В 1956 г. на могиле установлена скульптура стоящего воина с каской в левой руке. Бетон.		Местн.	Решен, облисп. №265 от 28.05.86	НПЦ
	Архитектурный (транспорта, связи)	Станция почтовая	Сер. XIX в. Хорошо сохранившийся комплекс крупной почтовой станции в стиле псевдоготики. Станционный двор огражден кирпично-деревянной оградой и включает станционное здание, флигель для проезжающих, флигель для конюхов, конюшни на 33 лошади (?), колодец (реконструирован).		Местн.		И.И.Лагунин (ГД "Псков-реконструкция")

			<i>Примечание.</i> Станционный дом не только сохранил псевдоготический декор в обрамлениях окон, фасада, но ^ литой металлический козырек над входом, декоративные столярные заполнения проемов. Материал - кирпич, де				декоративный рево.
Д.Кисляки	Археологический	Курганная группа	2 пол.1 тыс. н.э. - XIII в. В 0,75 км к 3 от деревни, у полевой дороги, на возвышенном участке, поросшем ольхой.	2 га	Местн.		ПГНИАЦ, НПЦ
Д.Крюково-Маврино	Археологический	Курганная группа	В 0,5 км к СВ от д.Крюково, в лесу (вероятно, известна как курганная группа в д.Маврино). Не подтверждено.				ПГНИАЦ, НИЦ
Д.Крушинино	Археологический	Курганная группа	На берегу р.Черница, впадающей в оз.Крушинино. Не подтверждено.				ПГНИАЦ, НПЦ
Д.Маврино	Археологический	Курганная группа	2 пол.1 тыс. н.э. - XIII в. В 0,7 км к ЮЗ от деревни, в лесу.	2,2 га	Местн.		ПГНИАЦ, НПЦ
Д.Максимцево	Археологический	Курганная группа	2 пол.1 тыс. н.э. - XIII в. В 1,5 км к ЮВВ от деревни, у лесной дороги в д.Маслово.	3,2 га	Местн.		ПГНИАЦ, НПЦ
Д.Маслово	Археологический	Курган-1	2 пол.1 тыс. н.э. В 0,4 км к ЮЗ от деревни, у дороги в д.Дроздово, в лесу.	1 га	Местн.		ПГНИАЦ, НПЦ
	То же	Курганная группа-2	2 пол.1 тыс. н.э. В 0,75 км к ЮЗ от деревни, у дороги в д.Дроздово, в 30-40 м слева от нее, в лесу.	1 га	Местн.		ПГНИАЦ, НПЦ
	То же	Курганная группа-3	2 пол.1 тыс. н.э. В 1,3 км к Ю от деревни, по обе стороны дороги г.Опочка-д.Маслово, в лесу, напротив расположения воинской части.	0,01 га	Местн.		ПГНИАЦ, НПЦ
	То же	Курганная группа-4	2 пол.1 тыс. н.э. На северной окраине деревни, у дороги в Д.Максимцево, в соснах.	1,8 га	Местн.		ПГНИАЦ, НПЦ
	То же	Курганная группа-5	2 пол.1 тыс. н.э. В 0,3 км от группы Максимцево, в развилке лесных дорог, на возвышенной гряде.	2,2 га	Местн.		ПГНИАЦ, НПЦ
	Архитектурный (культовый)	Часовня кладбищенская	Сер. XIX - нач. XX вв. Типичная псковская сельская часовня. Клетская, на фундаменте из отдельных валунных камней. План близок к прямоугольному. Значительно перестроена. Материал - дерево, срубная.		Местн.		НПЦ
	Архитектурный (промышленный, транспорта, связи)	Мельница водяная и мост на р.Крушиница	Кон. XIX - нач. XX вв. Здание мельницы двухэтажное, кровля щипцовая. Мост нач. XX в. на пяти опорах из толстых бревен, с бревенчатым накатом. Редкий памятник производственного назначения, народного зодчества. Материал - дерево, срубные конструкции. Действующая со всеми механизмами.	128 кв.м (8,4x 15,2м)	Местн.		НПЦ, И.И.Лагунин (ГД "Псков-реконструкция")
<i>Примечание.</i> Водяная мельница братьев Шелгуновых. Целостность комплекса нарушается лишь утратой плотины.							
Д.Мостищи (Бабино)	Археологический	Курганная группа	2 пол.1 тыс. н.э. - XIII в. В 0,5 км СВ от деревни, по левую сторону дороги.	3,2 га	Местн.		ПГНИАЦ, НПЦ
Д.Черница-Алексино	Археологический	Городище	XIV - XVI вв. На холме, с 3 ограничено оз.Черное, с С и В - р.Черница.	2 га	Местн.		ПГНИАЦ, НПЦ

д. Черница (бывшая)	Археологический	Курганная группа	Не подтверждено.				ПГНИАЦ, НПЦ
Красно-октябрьская волость, д. Апанасково	Археологический	Курганная группа	2 пол.1 тыс. н.э. - XIII в. В 0,3 км к В от деревни, по дороге через поле в лес, на возвышенной местности, поросшей сосной.	2,2 гл	Мее гн		ПГНИАЦ, НПЦ
Д.Бабино-Бабенцы	Археологический	Курганная группа	В 0,5 км к В от д.Бабино.Не подтверждено.				ПГНИАЦ, НПЦ
Д.Высокое	Археологический	Курганная группа	У деревни. Не подтверждено.				ПГНИАЦ, НПЦ
	Исторический (памятное место)	Братская могила	1944 г. Захоронение воинов Советской Армии. На могиле установлена скульптура - фигура коленапреклоненного солдата в шинели, с обнаженной головой, с приспущенным знаменем в руках.	Высота скульптуры 1,5 м	Местн	Решен облсп №265 от 28 05 86	НПЦ
	Архитектурный (загородная усадьба)	Амбар усадьбы Яновичей	2 пол.ХІХ в. Здание выстроено у южных границ усадьбы и является композиционным центром хозяйственного двора. Одноэтажное, прямоугольное в плане, под двухскатной кровлей. На северном фасаде ризалит. Материал - гранитный валун с разделкой швов щебнем на известковом растворе.	381 кв м 04,6х 11 м)	Местн		НПЦ, И И Лагунин (ГД "Псков-реконструкция")
	Садово-парковый	Парк усадьбы Яновичей	ХІХ в. В парке произрастают вековые лиственницы сибирские (6 экз.) и 9 дубов черешчатых пирамидальной формы.	13 гл	Местн	Решен облсп №46 от 29 01 76	ПГПИ
Д.Подлипье	Природный(геоморфологический)	Войские Горы	"Войские Горы" - озерно-ледниковая гряда, термокарст, по правому берегу р.Великая, в 3 км к 3 от д.Подлипье.	12 км	Местн		Гос ком по охране окружающей среды Псков обл
Д.Столбово	Археологический	Курганная группа-1	2 пол.1 тыс. н.э. - XIII в. В 1,7 км к ЮЗ от деревни, на правом берегу р.Великая, в 0,6 км от нее, в лесу, на высокой естественной гряде, у лесной дороги.	2,6 га	Местн		ПГНИАЦ, НПЦ
	То же	Курганная группа-2	2 пол.1 тыс. н.э. - XIII в. В 1,1 км к ЮЗ от деревни, в 0,8 км к В от р.Великая, в сосновом бору, в 0,6 км от группы Столбово-1.	2,7 гл	Местн		ПГНИАЦ, НПЦ
	То же	Курган	2 пол.1 тыс н.э. - XIII в. В 0,75 км к 3 от деревни, в лесу.	1,3 га	Местн		ПГНИАЦ, НПЦ
	То же	Курган	2 пол.1 тыс. н.э. - XIII в. В 1,7 км к ЮЗ от деревни, в 0,3-0,35 км к ЮВ от группы Столбово-1.	0,2 гл	Местн		ПГНИАЦ, НПЦ
Д.Торопцево	Археологический	Курганная группа	Не подтверждено.				ПГНИАЦ, НПЦ

Ладыгинская волость, Д.Горушка	Археологический	Курганная группа-1	2 пол.1 тыс. н.э. - XIII в. В 0,12 -0,15 км К СВ от дороги Д.Горушка - д.Огурцово, в 0,9 км к В от деревни, в сосновом лесу, по обе стороны лесной дороги.	2,9 га	Местн.		ПГНИАЦ, НПЦ
	То же	Курганная группа-2	2 пол.1 тыс. н.э. - XIII в. В 1 км к ЮВ от деревни, у дороги из д.Лиственка, в еловом лесу.	1,9 га	Местн.		ПГНИАЦ, НПЦ
	То же	Курган-3	В 1,6 км к ЮВВ от Д.Горушка, на левом берегу р.Веть, в 0,4 км от нее. Не подтверждено.				ПГНИАЦ, НПЦ
	То же	Курган полу-сферический-4	2 пол.1 тыс. н.э. - XIII в. В 1,6 км к ЮВ от деревни, в 0,15 км к СЗ от дороги Д.Горушка - д.Огурцово, в 0,25 км от левого берега р.Веть, на границе леса и карьера.	0,2 га	Местн.		ПГНИАЦ, НПЦ
Д.Гришино	Природный (ботанический)	Ровняжское	Клюквенное болото. В 21 км к ЮЗ от г.Опочка, к СВ от д.Гришино. Кадастр №1430.	2232 га	Местн.	Решен, облесп. №346 от 04.10.79	Опочекский лесхоз
Д.Каменка	Природный (гидрологический)	Оз.Каменное	Типичное ледниковое озеро.Часть живописного ландшафта.	400 га	Местн.	Решен, облесп. №380 от 13.08.82	ПГПИ
Д.Ласткино	Археологический	Городище	2 пол.1 тыс. н.э. В 0,7 км к ССЗ от деревни, близ курганной группы.	3,7 га	Местн.		ПГНИАЦ, НПЦ
	То же	Курганная группа	2 пол.1 тыс. н.э.- XIII в. В 0,75 км к ССЗ от деревни, в 1,6 км к В от д.Окатово, у дороги из д.Окатово на трассу д.Макушино - д.Ладыгино, на высокой дюне, залесенной сосной, в ее северо - западной части, пониженной к дороге.	1,9 га	Местн.		ПГНИАЦ, НПЦ
Д.Липица	Археологический	Курган	В 0,65 км к В от трассы д.Макушино - д.Ладыгино, в 1,4 км от деревни, в бору, на вершине гряды. Не подтверждено.				ПГНИАЦ, НПЦ
Д.Огурцово	Археологический	Курганная группа	2 пол.1 тыс. н.э. - XIII в. В 0,4 км к ЮВ от деревни, у лесной дороги в бывшие дд.Климятино и Артищи.	1,9 га	Местн.		ПГНИАЦ, НПЦ
	То же	Неолитическая стоянка	Не подтверждено.				ПГНИАЦ, НПЦ
Лобовская волость, Д.Махново	Археологический	Курганная группа	2 пол.1 тыс. н.э. В 1 км к С от деревни, на пашне "Калиновое Поле". Распахивается.	2 га	Местн.		ПГНИАЦ, НПЦ
	То же	Камень-следовик	1 тыс. н.э. В урочище Долгие Нивы. Не подтверждено.				ПГНИАЦ, НПЦ
Д.Федькино	Археологический	Курганная группа-1	2 пол.1 тыс. н.э. - XIII в. В 0,9 км к ЮЮВ от деревни, на юго-западном берегу оз.Боровно, в сосновом лесу.	2 га	Местн.		ПГНИАЦ, НПЦ

	То же	Курганная группа-2	2 пол.1 тыс. н.э. - XIII в. В 1,5 км к ЮВ от деревни, в лесу, у лесной дороги в д.Федькино (дальняя).	2 га	Местн.		ПГНИАЦ, НПЦ
	То же	Курганная группа-3	2 пол.1 тыс. н.э. - XIII в. В 0,6 км к ЮЮВ от деревни, в 6 км к Ю от оз.Боровно.	2 га	Местн.		ПГНИАЦ, НПЦ
<b>Любимовская волость,</b> д.Борисово	Археологический	Курганный могильник	В 0,25 км на СЗ от деревни, на горе, под которой течет ручей. Не подтверждено.				ПГНИАЦ, НПЦ
Д.Бурлово	Археологический	Курган	На территории деревни, у проселочной дороги. Не подтверждено.				ПГНИАЦ, НПЦ
Д.Кротово	Археологический	Курганная группа	2 пол.1 тыс. н.э. - 1 пол.И тыс. н.э. У деревни. Не подтверждено.				ПГНИАЦ, НПЦ
	Архитектурный (загородная усадьба)	Дом Лавровых (Ирецкого)	1840-е гг. (?). Дом помещичий в усадьбе Лавровых. Прямоугольный в плане, двухэтажный. Главный фасад выделен четырехколонным портиком гигантского ордера с балконом (утрачен в 1932 г.). Планировка симметричная, анфиладная. Дом перестроен. Материал - кирпич; оштукатурен. Сохранились остатки парка на ручье Гремяк -еловая, липовая аллеи, пруд.	377 кв.м (23,5x 16 м)	Местн.		И.И.Лагунин (ГД "Псков-реконструкция")
<i>Примечание.</i> До В.М. Лаврова в XIX в. усадьба принадлежала А.М. Ирецкому. Не сохранились три флигеля, каретный сарай, конюшня.							
Д.Нестюгино (бывшая)	Архитектурный •(загородная усадьба)	Имение Нестюгино (Любимово)	XIX в. Сохранились остатки парка, деревянный помещичий дом (одноэтажный, с мезонином) помещицы В.А.Пещуровой, здание солодовни в технике валунной кладки с кирпичом.		Местн.		И.И.Лагунин (ГД "Псков-реконструкция")
Погост Старик (бывший)	Архитектурный (торгово-промышленный)	Мельница Пузырьковского	Кон. XIX - нач. XX вв. Мельница деревянная, рубленая на р.Изгожа. Традиционная. Принадлежала крестьянину Сеньке Пузырьковскому (прозвище).		Местн.		И.И.Лагунин (ГД "Псков-реконструкция")
Д.Удриха	Археологический	Городище	Г тыс. до н.э. -2 пол.1 тыс. н.э. В 0,5 км к СВ от деревни, в излучине р.Изгожка.	16 га	Местн.		ПГНИАЦ, НПЦ
<b>Матюшкинская волость,</b> д.Матюшкино	Исторический (памятное место)	Братская могила	1944 г. Захоронение воинов Советской Армии. На могиле установлена скульптура - фигура солдата в шинели, с обнаженной головой, стоящего на коленях и держащего в руках приспущенное знамя.	Высота скульптуры 1,5 м	Местн.	Решен, об.лсп. №265 от 28.05.86	НПЦ

	Архитектурный (гражданский)	Школа приходская	Нач. XX в. Прямоугольный двухэтажный объем под двухскатной кровлей дополнен одноэтажной пристройкой с Ю, кладовой и туалетами. Композиция фасада симметричная, выделен центр (портал входа, фронтон). Материал - кирпич, бетон.	499 кв.м (17,8х 28,5м)	Местн.		НПЦ, И.И.Лагунин (ГД "Псков-реконструкция")
	Садово-парковый	Остатки парка	Сер. XVIII в. Остатки усадебного парка, в котором произрастает липа мелколистная (возраст около 200 лет).	8 га	Местн.	Решен, облisp. №380 от 13.08.82	ПГПИ
	Архитектурный (культовый)	Церковь Никольская	1795 г. Деревянная, рубленая "в лапу" одноглавая церковь клетского типа, на валунном основании. С В примыкает пониженная апсида, с 3 - трапезная, паперть, крыльцо. В интерьере сохранилась лепнина, встроенные шкафы (кон. 1970-х гг.). При церкви кладбище с воротами. Храм действующий с 1994 г. Полуразрушен, восстанавливается (1996 г.).	244 кв.м (17,4х 14 м)	Местн.		НПЦ, И.И.Лагунин (ГД "Псков-реконструкция")
			<i>Примечание.</i> Храм выстроен в усадьбе помещицы Д.И. Голенищевой-Кутузовой, сестры полковника М.И. Кутузова. У южного фасада надгробие (1850 г.) внучки полковника - Е.И. Костюриной (1811-1856 гг.). Автор надгробия - монументальный мастер Томсен.				
Д. Молоково	Археологический	Курганная группа	Не подтверждено.				
Д. Пуршево	Археологический	Курган	2 пол. I тыс. н.э. В 1 км к 3 от деревни, на левом берегу р. Великая. Не подтверждено.				ПГНИАЦ, НПЦ
Д. Пусто-Николо-Сырохново	Археологический	Курганная группа	2 пол. I тыс. н.э. В 1 км к С от деревни, в 120 м от бывшего железнодорожного полотна.	2 га	Местн.		ПГНИАЦ, НПЦ
	То же	Селище	XV-XVIII вв. На территории деревни, вокруг карьера на месте погостского кладбища.	6,2 га	Местн.		ПГНИАЦ, НПЦ
Д. Шлепиха	Архитектурный (торгово-промышленный)	Постройка хозяйственная	XIX - нач. XX вв. Прямоугольная в плане одноэтажная постройка под двухскатной кровлей. Материал - кладка из кирпича с валуном.		Местн.		И.И.Лагунин (ГД "Псков-реконструкция")
Норкинская волость, Д. Бабкино	Природный (зоологический)	Оз. Кудовос-Кресенское	Маточник раков. Запасы 1974 г. - 12,3 тыс. штук.	137 га	Местн.	Решен, облisp. №553 от 20.10.75	Пек. отделение ГосНИ-ИОРХ
Д. Богданцево	Археологический	Курганная группа	На СВ от деревни, среди пашни. Не подтверждено.				ПГНИАЦ, НПЦ
Д. Ведерниково	Археологический	Курганная группа	2 пол. I тыс. н.э. По обе стороны дороги д. Кудка - д. Норкино, в 1,2 км к ЮЗ от деревни.	3 га	Местн.		ПГНИАЦ, НПЦ



Д.Гребени	Археологический	Курганная группа	В 1,5 км к 3 от деревни, у выезда на шоссе д.Норкино -д.Камено. Не подтверждено.				ПГНИАЦ, НПЦ
Д.Екимово	Археологический	Курганная группа	В 0,5 км по дороге из д.Екимово в д.Самсониха. Не подтверждено.				ПГНИАЦ, НПЦ
	То же	Культовый камень	Не подтверждено.				ПГНИАЦ, НПЦ
Д.Камено	Археологический	Жальничный могильник	При погосте д.Камено. Не подтверждено.				ПГНИАЦ, НПЦ
	То же	Селище-А	XV-XVI вв. В центре деревни, вокруг старого кладбища, на берегу озера.	8,3 га	Местн.		ПГНИАЦ, НПЦ
	То же	Селище-Б	2 пол.1 тыс. н.э. На южной окраине деревни, на берегу озера.	2,5 га	Местн.		ПГНИАЦ, НПЦ
	То же	Курганная группа-1	X-XIII вв. На берегу оз.Камено, в 0,43 км к Ю от деревни, у дороги.	2,5 га	Местн.		ПГНИАЦ, НПЦ
	То же	Курганная группа-2	2 пол.1 тыс. н.э. На высокой гряде, в 0,24 км к СВ от деревни, за кладбищем.	2 га	Местн.		ПГНИАЦ, НПЦ
	То же	Каменные кресты	XIV-XVI вв. В 80 м к СВ от деревни, на кладбище.	2,5 га	Местн.		ПГНИАЦ, НПЦ
	Архитектурный (культовый)	Церковь Знамения Божией Матери	1873 г. Основной четверик с восьмигранным световым барабаном и маленькой главкой, тремя гранеными апсидами и притвором. Колокольня утрачена. Материал -кирпич; оштукатурена. Псевдорусский стиль. Не используется.	305 кв.м (26,5x 11,5м)	Местн.		НПЦ, И.И.Лагунин (ГД "Псков-реконструкция")
			<i>Примечание.</i> Встроена в погосте Камено по заказу местного помещика Н. Клингенберга на берегу озера, рядом с деревянной церковью (1674 г. не сохранилась). В 1976 г. из этой церкви в ПГОИАХМЗ вывезена икона "Рождество Христово". По преданию, погост возник в связи с явлением в 1420 г. во время литовско-татарского набега иконы Знамения Божией Матери.				
Д.Киселево	Археологический	Курган	2 пол.1 тыс. н.э. На южной окраине деревни, на залесенной пашне (сосны).	0,5 га	Местн.		ПГНИАЦ, НПЦ
	То же	Курганная группа-2	2 пол.1 тыс. н.э. - XIII в. В 0,5-0,7 км к ЮВ от деревни, у первой развилки в сосновом лесу.	1,6 га	Местн.		ПГНИАЦ, 'н-Пц
	То же	Курган полу-сферический-3	2 пол.1 тыс. н.э. -XIII в. В 0,1 км к СЗ от курганной группы-2, на гряде у дороги, в ольховнике, в 0,5 км к ЮВ от деревни.	0,5 га	Местн.		ПГНИАЦ, НПЦ
Д.Лежовка	То же	Курганная группа-1	2 пол.1 тыс. н.э. - XIII в. На северо-западной окраине деревни, по правую сторону дороги в д.Бурлово.	4 га	Местн.		ПГНИАЦ, НПЦ
	То же	Курганная группа-2	2 пол.1 тыс. н.э. - XIII в. В 0,1 км к Ю от деревни, по правую сторону проселочной дороги, в поле.	1,7 га	Местн.		ПГНИАЦ, НПЦ
	Археологический	Курганная групп а-3	2 пол.1 тыс. н.э. - XIII в. В 0,5 км к СЗ от деревни, по правую сторону дороги в д.Бурлово, в орешнике.	4 га	Местн.		ПГНИАЦ, НПЦ

	То же	Сопка	VIII - XI, вв. Слева от дороги в д.Бурлово, на лугу, в 0,1 км к СЗЗ от курганной группы в Лежовке-3.	2,4 га	Местн.		ПГНИАЦ НПЦ
Дд. Мокрая Горка, Лужицы	Археологический	Городище	2 пол.1 тыс. н.э. В 0,5 км к С от деревни, на холме.	1,9 га	Местн.		ПГНИАЦ НПЦ
		Каменный крест	XV-XVII вв. В 0,5 км к ЮВ от городища в д.Мокрая Горка, на кладбище.	0,01га	Местн.		ПГНИАЦ НПЦ
Д.Норкино	Культуры	Музей школьный краеведческий	1960-е гг. В Норкинской неполной средней школе. Экспозиции по археологии, истории школы, края, сельскохозяйственного предприятия, Великой Отечественной войны.		Местн.		И.И.Лагунин (ГД "Псков-реконструкция")
Д.Панино	Археологический	Курган	2 пол.1 тыс. н.э.-XIII в. У дороги из д.Панино в д.Столбово, у въезда в лес.	0,5 га	Местн.		ПГНИАЦ НПЦ
Д.Рясино	Садово-парковый	Остатки парка усадьбы Рясино	XIX - нач.ХХ вв. Имени Бухвостовых, в нач.ХХ в. - Энгельгардтов. Сохранились остатки парка над озером, фундаменты Троицкой церкви.		Местн.		И.И.Лагунин (ГД "Псков-реконструкция")
Д.Самсониха	Архитектурный (загородная усадьба)	Усадьба Самсониха (Косново)	Кон.ХГХ - нач.ХХ в. Сохранилась хозяйственная постройка в технике валунной кладки с кирпичом. Остатки усадебного парка и сада.		Местн.		И.И.Лагунин (ГД "Псков-реконструкция")
Д.Ханево	Археологический	Курганная группа-	Курганная группа между дорогой в д.Подгорье и пашней. Не подтверждено.				ПГНИАЦ НПЦ
Д.Яцково (бывшая)	Археологический	Жальничный могильник	На берегу оз.Камено. Не подтверждено.				ПГНИАЦ НПЦ
Петровская волость, д.Бальтино	Исторический (памятное место)	Братская могила	1942 г. Захоронение партизан 3-й Коммунистической партизанской бригады. На могиле установлена двухчастная стела в форме неправильного четырехугольника со скошенным завершением и параллелепипеда. Материал -бетон.	Размер четырех-угольника 1,62x1,1x 0,65 x 0,2 м	Местн.	Решен облisp. №265 от 28.05.86	НПЦ
Д.Белоусово	Археологический	Курганная группа	В 3 км к ЮЗ от деревни, по правую сторону дороги в д.Кренево, в сосновом лесу. Не подтверждено.				ПГНИАЦ НПЦ
Д.Бульги	Археологический	Курганная группа	2 пол.1 тыс. н.э. -XIII в. На северо-западной окраине деревни, на территории кладбища.	2,7 га	Местн.		ПГНИАЦ НПЦ
Д.Вдовишина	Археологический	Курганная группа	В деревне. Не подтверждено.				ПГНИАЦ НПЦ
Д.Дреча	Археологический	Селище	XVI-XVIII вв. На пашне, южнее кладбища.	7 га	Местн.		ПГНИАЦ НПЦ
	То же	Каменные кресты	XV-XVI вв. На деревенском кладбище, близ часовни.	3га	Местн.		ПГНИАЦ НПЦ

	Исторический (памятное место)	Могила	Захоронение Героя Советского Союза Т.С.Егорова (1920-1961 гг.). На могиле установлен бетонный обелиск. По краям могилы поребрик.	Высота обелиска 2,9 м, высота поребрика 0,23 м	Местн.	Решен, облisp. №265 от 28.05.86	НПЦ
Д.Кренево	Археологический	Курганная группа-1	2 пол.1 тыс. н.э. - XIII в. В 1,8 км к 3 от деревни, к С от дороги в д.Ширияево, в смешанном лесу, между дорогами и ЛЭП, у лесной дороги.	2,7 га	Местн.		ПГНИАЦ, НПЦ
Д.Лаптево (бывшая)	Исторический (памятное место)	Братская могила	1944 г. Захоронение воинов Советской Армии и партизан. На могиле установлена скульптура - фигура солдата в рост, в плащ-накидке, со знаменем в правой руке и каской в левой. Бетон.	Высота 2,5 м	Местн.	Решен, облisp. №265 от 28.05.86	НПЦ
Д.Макушино	Археологический	Курганная группа	В 0,7 км к СЗ от деревни. Не подтверждено (вероятно, уничтожена).				ПГНИАЦ, НПЦ
	Исторический (памятное место)	Братская могила	1941-1945 гг. Захоронение воинов Советской Армии, погибших в боях за освобождение Петровского с/с, и памятник землякам, погибшим на фронтах Великой Отечественной войны. На могиле установлена скульптура солдата с каской в левой руке и со знаменем в правой.	Высота поста-мента 1,2 м, высота скульптуры 2,5 м	Местн.	Решен, облisp. №265 от 28.05.86	НПЦ
Д. Мироеды	Археологический	Курганная группа	2 пол.1 тыс. н.э. В 2 км к ССЗ от деревни, в 1,3 км к СВ от трассы д.Кренево - д.Мироеды, в сосновом лесу, на возвышенности над болотистой местностью, в 0,25 км от правого берега р.Исса.	3,2 га	Местн.		ПГНИАЦ, НПЦ
Д.Мялово	Археологический	Курган	2 пол.1 тыс. н.э. В 1 км к ЮЮВ от деревни, в 20 м к 3 от лесной дороги.	0,03 га	Местн.		ПГНИАЦ, НПЦ
Д.Трубичино	Археологический	Курганная группа	Между дд.Костричино и Трубичино. Не подтверждено.				
Пригородная волость, Д.Авдеево (бывшая)	Архитектурный (загородная усадьба)	Усадьба Авдеево	XIX в. Сохранился деревянный оштукатуренный помещичий дом с мезонином. Поздний классицизм (?). Анфиладная планировка, две террасы. Перед домом на склоне остатки террасного сада, аллея (сохранилось 50 деревьев - береза, липа, дуб), пруды. Флигель и хозяйственные постройки не сохранились. В руинированном состоянии. Не используется.		Местн.		И.И.Лагунин (ГД "Псков-реконструкция")
Д.Барвешково (бывшая)	Археологический	Курган	2 пол.1 тыс. н.э. В 1,25 км к СЗ от г.Опочка, в 1,8 км к ЮВ от д.Маслово, западнее дороги г.Опочка - д.Маслово, у ЛЭП.	3,2 га	Местн.		ПГНИАЦ, НПЦ

Д.Васьково	Археологический	Курганная группа	2 пол.1 тыс. н.э. - XIII в. На восточной окраине деревни, по левую сторону шоссе г.Опочка - Д.Заверняйка, одна насыпь на территории кладбища.	1,6 га	Местн.		ПГНИАЦ, НПЦ
	Исторический (памятное место)	Братская могила	1944 г. Захоронение воинов Советской Армии. На могиле установлена скульптура из бетона - фигура солдата в рост, в шинели, в каске, с автоматом на груди.	Высота 3м	Местн.	Решен, облisp. №265 от 28.05.86	НПЦ
Д.Волково	Археологический	Курганная группа	2 пол.1 тыс. н.э. -XIII в. В 0,8 км к ЮВ от околицы деревни, в еловом лесу, между деревней и шоссе.		Местн.		ПГНИАЦ, НПЦ
	То же	Курган	2 пол.1 тыс н.э.В 2,3 км к ЮЗ от деревни, у лесной дороги в д.Мошеново, в 640 м к СЗ от нее, на верхней площадке естественной гряды.		Местн.		ПГНИАЦ, НПЦ
Д.Галухи	Археологический	Курганная группа	2 пол.1 тыс. н.э. - XIII в. В Галухинской даче, в 1,5-2 км к С от г.Опочка. Не подтверждено.				ПГНИАЦ, НПЦ
Д.Гребени	Археологический	Курганная группа	В 1,5 км от деревни. Не подтверждено.				ПГНИАЦ, НПЦ
Д.Заверняйка	Исторический (памятное место)	Братское кладбище	1944 г. Захоронение воинов Советской Армии и партизан. Стела в форме неправильного четырехугольника. Материал - бетон.	Размеры стелы 2,2x0,6x0,8x0,1 м	Местн.	Решен, облisp. №265 от 28.05.86	НПЦ
Д.Исаки	Археологический	Жальничный могильник	XII-XVI вв. На месте современного кладбища. Внешние признаки не подтверждаются.				ПГНИАЦ, НПЦ
Д.Кишкино-Горнево	Археологический	Курганная группа-2	2 пол.1 тыс. н.э. В 1,5,км к СВ от деревни, в 75 м к СЗ от лесной дороги из д.Кишкино на шоссе Остров - Опочка.	2,6 га	Местн.		ПГНИАЦ, НПЦ
	То же	Курганная группа-1	2 пол.1 тыс. н.э. В 1 км к СВ от деревни, у лесной дороги к шоссе Остров - Опочка. Не подтверждено.				ПГНИАЦ, НПЦ
Д.Коложе (бывшая)	Археологический	Городище Коложе, каменные кресты	XIV-XV вв. В 1,5 км от д.Литвиново, справа от дороги в д.Манушкино, на холме, на берегу р.Кудка. На верхней площадке городища - кладбище.		Федер.	Указ Презид. РФ №176 от 20.02.95	ПГНИАЦ, НПЦ
			<i>Примечание.</i> Крепость - пригород Пскова разрушена в 1406 г. литовцами и выстроена вновь на новом месте.				
Д.Кудка	Археологический	Курганная группа-1	В 0,5 км к Ю от деревни, по правую сторону дороги из д.Литвиново на шоссе г.Опочка - д.Кудка, в лесу. Не подтверждено.				ПГНИАЦ, НПЦ
	То же	Курганная группа-2	2 пол.1 тыс. н.э. В 1 км от деревни, по дороге в д.Шлепетня.	2 га	Местн.		ПГНИАЦ, Апц

Д.Меньшиково	Архитектурный (торгово-промышленный)	Мельница водяная	XIX в. На р.Кудка. Срубная, деревянная, Г-образная в плане. Не используется. 8 кв.м в сечении.	Местн. Местн.		И.И.Лагунии (ГД "Псков-реконструкция")
	Природный (геологический)	Камень-валун	В 0,5 км к СВ от деревни. Не подтверждено.		Решен, облisp. №346 от 04.10.79	ПГПИ
Д.Павлихино	Археологический	Культовый	В 0,5 км к СВ от деревни. Не подтверждено.			ПГНИАЦ, НПЦ
	То же	Камень-чашечник		Местн.		ПГНИАЦ, НПЦ
Д.Пашкино	Исторический (памятное место)	Курганная группа Могила Л.А.Травина, автора записок по истории края	Умер 16 февраля 1818 г. и похоронен в сельце Павлихино, которое было приобретено им в 1779 г. Л.А.Травин - крепостной графов Ягужинских, владельцев сельца Велье, управляющий их имением. Оставил записки по истории села Велье Опочецкого края, которые были использованы Л.Софийским в книге "Г.Опочка и его уезд".			И.И.Лагунии (ГД "Псков-реконструкция")
	Садово-парковый	Парк усадебный	2 пол.XIX в. В парке произрастают дуб черешчатый, липа мелколистная, клен остролистный. Планировка парка утрачена.	12 га Местн.		ПГПИ, И.И.Лагунии (ГД "Псков-реконструкция")
			<i>Примечание.</i> Парк в имении П.П. Болычева. Состояние неудовлетворительное. Не используется.			
Д. Петровское ул.Парковая, д. 1а	Архитектурный (загородная усадьба)	Петровская мыза	XVIII - нач.XX вв. В усадьбе сохранились: 1. Главный трехэтажный крупный дом (бывшая гобеленовая фабрика Дондукова-Корсакова (?). Материал -кирпич; оштукатурен. 2. Жилой кирпичный одноэтажный флигель. Хозяйственный корпус декоративной художественной кладки из валуна с кирпичом и мелким щебнем на известковом растворе. 3. Комплекс скотных кирпичных дворов. 4. Отдельно стоящий корпус бывшего пивоваренного и винокуренного завода нач.XX в. Ценный комплекс крупной пригородной усадьбы с художественным производством (гобелен). Используется сельскохозяйственными предприятиями.	Местн.		И.И.Лагунии (ГД "Псков-реконструкция")
			<i>Примечание.</i> Усадьба переходила от князя Потемкина к фельдмаршалу, президенту Российской Академии наук зумовскому, в сер.XIX в. к -Дондукову-Корсакову. Последний владлец П.А.Янович. По преданию, здесь бывала			графу К.Г.Ра-Екатерина II.

Д. Петровское (Петровская мыза)	Садово-парковый	Парк усадебный	Сер. XIX - нач. XX вв. Остатки усадебного парка с вековыми деревьями дуба черешчатого, липовой аллеи, системой прудов.	8 га	Местн.		НПЦ
Д. Разувайка	Археологический	Курганная группа-1	2 пол. I тыс. н.э. - XIII в. В 0,4 км к ЮЮЗ от деревни, в 75-150 м к ЮЗ от шоссе г. Опочка-д. Высокое, между дорогами из д. Павлихино и д. Кахново к шоссе, в лесу.	2,9 га	Местн.		ПГНИАЦ, НПЦ
	Археологический	Курганная группа-2	2 пол. I тыс. н.э. - XIII в. В 0,12 км к ЮВ от деревни, в сосновом лесу, у дороги г. Опочка-д. Высокое. Занят под питомник грибов.	2,9 га	Местн.		ПГНИАЦ, НПЦ
Д. Святотечь (бывшая)	Археологический	Курганная группа-1	2 пол. I тыс. н.э. - XIII в. В 0,3 км к СЗ от деревни, в 1 км к ЮВ от д. Кишкино, у развилки лесных дорог.	2,2 га	Местн.		ПГНИАЦ, НПЦ
	То же	Курганная группа-2	2 пол. I тыс. н.э. - XIII в. В 0,45 км к З от деревни, в 1,1 км к ЮВ от д. Кишкино, на правом берегу р. Великая, в сосновом лесу.	1 га	Местн.		ПГНИАЦ, НПЦ
	То же	Селище	XVI-XVIII вв. В южной части деревни, на берегу ручья Святотечь.	2 га	Местн.		ПГНИАЦ, НПЦ
Д. Соколово	Архитектурный (загородная усадьба)	Дом Н.И. Куколькина	60-е г. XIX в. Деревянное, рубленое "в лапу", прямоугольное с мезонином здание на высоком кирпичном основании. Стены обшиты тесом, кровля гонтовая. Сохранился хозяйственный двор.	240 кв.м (20,2x11,9м)	Местн.		НПЦ, И.И. Лагунин (ГД "Псков-реконструкция")
<i>Примечание.</i> Здание построено известным опочецким купцом Н.И. Куколькиным. Последние владельцы - Исаковичи.							
	Садово-парковый	Остатки усадебного парка	Сер. XIX в. Остатки парка с вековыми деревьями местной флоры - липой мелколистной, дубом черешчатым.	2 га	Местн.	Решен, облсп. №380 от 13.08.82	ПГПИ
Д. Чертино	Археологический	Курганная группа	На восточном берегу озера (к Ю от Опочки ?), курганы разбросаны на расстоянии 30-40 саженей один от другого. Не подтверждено.				ПГНИАЦ, НПЦ
Пригородная, (в районе Шильской ГЭС)	Природный (комплексный)	Шильские горы	"Шильские горы" (без характеристики).		Местн.		Гос. ком. по охране окружающей среды Псков, обл.
Д. Шильское	Археологический	Курганная группа-2	2 пол. I тыс. н.э. - XIII в. В 0,5 км к ЮВ от деревни, по обе стороны дороги в д. Бабенцы, на правом берегу р. Великая, в лесу, на территории дач товарищества "Дружба".	2 га	Местн.		ПГНИАЦ, НПЦ
Д. Шлепетня	Археологический	Курган	2 пол. I тыс. н.э. У дороги из д. Кудка, на северо-восточной окраине деревни.	0,5 га	Местн.		ПГНИАЦ, НПЦ

Д.Ямно	Археологический	Курган	2 пол. I тыс. н.э. На юго-западном берегу оз.Ямно, в 3 м от дороги г. Опочка-д.Кудка-д.Норкино, у смотровой площадки-стоянки.	1,2 га	Места		ПГНИИЦ, НПЦ
--------	-----------------	--------	-------------------------------------------------------------------------------------------------------------------------------	--------	-------	--	-------------





П. г. т. Красно-городск	Историко-археологический	Городище Красный	1464 г. - XVIII в. Пригород Пскова основан псковским князем Иваном Александровичем и степенным посадником Алексеем Васильевичем. Дерево-земляная крепость с 1502 г. выдерживала набеги немцев, литовцев. В 1581 г. красногородцы при подходе войск Стефана Батория сожгли крепость и ушли во Псков. С 1634 г. город был передан Литве. В XVIII в. крепость упразднена. Сохранились земляные валы.	1,5 га	Федер.	Указ Презид. РФ №176 от 20.02.95	ПГНИАЦ, НПЦ, И.И.Лагунин (ГД "Псков-реконструкция")
			<i>Примечание.</i> На валуне укреплена памятная доска "1464 г. Князь Псковский Иван Александрович и посадник степенны Алексей Васильевич заложили град нов деревян на Сини реки и нарекоши Красный Городец".				
Под городищем	Исторический	Памятный знак	1975 г. В честь 10-й гвардейской армии, освободившей Красногородский район 18 июля 1944 г., у дороги при въезде в поселок установлена бетонная плита на постаменте в форме пятиконечной звезды. В верхней ее части барельеф - головы советского и средневекового воинов и надпись: "Никто не забыт, ничто не забыто"		Местн.		НПЦ, И.И.Лагунин (ГД "Псков-реконструкция")
Берег р.Синяя (на площади)	Исторический (памятное место)	Мемориал	Братское кладбище воинов Советской Армии, погибших при освобождении края в 1944 г. Площадка на возвышении со ступенчатым подъемом. На площадке обелиск и плиты надгробий с именами погибших. Материал - бетон. Необходимо дополнительное обследование.		Местн.		И.И.Лагунин (ГД "Псков-реконструкция")
Перед зданием районной администрации	Исторический (памятный знак)	Памятник Ане Никандровой	1950-е гг. Памятник местной героине, участнице Великой Отечественной войны. Площадь вокруг памятника засажена голубыми елями. Необходимо дополнительное обследование.		Местн.		И.И.Лагунин (ГД "Псков-реконструкция")
Сквер Памяти	То же	Мемориал	1995 г. Двухфигурная композиция "Скорбящая мать с сыном". Скульптор А.Ф.Маначинский. В 1990 г. на берегу р.Синяя заложен сквер Памяти - дань героям и жертвам Великой Отечественной войны.		Местн.		И.И.Лагунин (ГД "Псков-реконструкция")

	То же	Могила комиссара Ф.Е. Егорова	На могиле установлена мраморная доска с надписью "Военный комиссар Егоров Федор Егорович, 1894 г. рождения, из деревни Мулдово Красногородского района, зверски замученный белогвардейцами в ночь на 25 ноября 1918 г".	2 кв.м	Местн.	Решен, обл.сл. №265 от 28.05.86	НПЦ
ул.Комсомольская, д.33	Архитектурный (культурный)	Церковь Никольская	1806, 1942-1943 гг. Церковь на кладбище типа "восьмерик на четверике", одноглавая. Световой барабан и фонарик над основным объемом также восьмерики. Восточная апсида пятигранная, трапезная - в ширину четверика (с западной стороны). Окна с полуциркульным завершением. Материал - дерево, срубные конструкции, обшита тесом.		Места.		НПЦ, И.И.Лагунин (ГД "Псков-реконструкция")
			<i>Примечание.</i> В ансамбле с храмом (на одной оси) квадратная колокольня типа "восьмерик на четверике", с широким проездным арочным проемом. Колокольня выстроена в годы немецко-фашистской оккупации из известняковой плиты, обшита тесом вместе с храмом. Тогда в храме было восстановлено богослужение.				
ул.Комсомольская, ДД. 18, 24; ул.Советская, д. 16	Архитектурный (градостроительный)	Традиционная застройка пригорода Красный	XIX - нач.XX вв. Традиционные одно - двухэтажные мещанские дома (ул.Комсомольская, да. 18, 24), ворота (ул.Советская, д. 16). Материал - дерево, рубленые, обшиты тесом.		Местн.		И.И.Лагунин (ГД "Псков-реконструкция")
<b>Граинская волость, д.Лукино</b>	Археологический	Городище Граинская Гора	I тыс. н.э. На останце, в 0,7 км к СВ от деревни.	1 га	Местн.		ПГНИАЦ, НПЦ
Д.Платишино	Археологический	Селище	XV-XVII вв. На территории деревни, близ кладбища, на юго-восточном берегу оз.Платишно.	2 га	Местн.		ПГНИАЦ, НПЦ
	То же	Каменные кресты и намогильные плиты	XV-XVII вв. На кладбище.	1га	Местн.		ПГНИАЦ, НПЦ
Д.Соснивица	Историко-архитектурный (культурный)	Бывший старообрядческий центр	Кон.XIX - I пол.XX вв. Две церкви старообрядческие сгорели (последняя в 1928 г.). Сохранились старый парк, хозяйственная постройка из кирпича с диким камнем.		Местн.		И.И.Лагунин (ГД "Псков-реконструкция")
			<i>Примечание.</i> Библиотека старообрядческих книг и рукописей вывезена в ПГОИАХМЗ в 1976 г..				
Д.Тимохи	Архитектурный (жилой)	Изба курная А.Явлюхина	XIX в. Изба П.А. Федорова приобретена у А. Явлюхина и перевезена из д.Пуданы. Деревянная, рубленая (18 венцов.), с самцовой крышей. Вспомогательное помещение. (1976 г.).	60 кв.м (12x5 м)	Местн.		И.И.Лагунин (ГД "Псков-реконструкция")
Д.Яшково	Архитектурный (загородная усадьба)	Усадьба И.Самуйлова	нач.XX в. Бывшее имение кулака Ивана Самуйлова. Сохранились остатки парка, хозяйственная постройка в технике валунной кладки на известковом растворе.		Местн.		И.И.Лагунин (ГД "Псков-реконструкция")

Ильинская волость, д.Бабинкино	Археологический	Селище	XV-XVII вв. В черте деревни, на правом берегу р.Влесенка.	1 га	Местн.		ПГНИАЦ, НПЦ
Д.Баранове	Исторический (памятное место)	Братская могила	Апрель 1944 г. Захоронение мирных жителей деревни Бараново, расстрелянных фашистами. В 1968 г. на могиле установлен обелиск.	Высота 2,2 м	Местн.	Решен, облисп. №265 от 28.05.86	НПЦ
Д.Влесно	Археологический	Селище	Кон. I - сер. II тыс. н.э. На территории деревни, на краю береговой террасы.	2 га	Местн.		ПГНИАЦ, НПЦ
Д.Ильинское	Археологический	Городище	2 пол. I тыс. н.э. - XII-XIII вв. На северной окраине деревни, между оз.Глубокое и оз.Карец, на останце.	0,5 га	Федер.		ПГНИАЦ, НПЦ
	То же	Селище-1	2 пол. I тыс. н.э. - XII-XIII вв. На северной окраине деревни, примыкает к городищу с ССЗ.	0,35 га	Федер.		ПГНИАЦ, НПЦ
	То же	Селище-2	XIV-XVI вв. На юго-западной окраине Д.Ильинское (бывшая д.Степашково).	5 га	Федер.		ПГНИАЦ, НПЦ
	То же	Селище-3	XIV-XVI вв. На территории деревни.	5 га	Федер.		ПГНИАЦ, НПЦ
	То же	Селище-4	2 пол. I тыс. н.э. - XIV-XVII вв. На территории Д.Ильинское (бывшая д.Зубавы).	7 га	Федер.		ПГНИАЦ, НПЦ
	То же	Селище-5	XIV-XVI вв. На территории деревни, на юго-восточном берегу оз.Карец.	3 га	Федер.		ПГНИАЦ, НПЦ
	То же	Селище-6	I тыс. н.э. - XIV-XVII вв. На северо-западной окраине деревни, на пашне, слева от дороги в д.Лямоны.	1,7 га	Федер.		ПГНИАЦ, НПЦ
У Дома культуры	Исторический (памятное место)	Памятный знак	1996 г. Обелиск и 3 плиты с именами земляков, погибших в годы Великой Отечественной войны. Автор - местный художник В. А. Башмаков.		Местн.		И.И.Лагунин (ГД "Псков-реконструкция")
Д.Ильинское (?)	Исторический (памятное место)	Братская могила	Трех советских бойцов, погибших в годы Великой Отечественной войны. Требуется уточнение.		Местн.		И.И.Лагунин (ГД "Псков-реконструкция")
	Архитектурный (жилой)	Дом священника	1860-е (?) гг. Двухэтажный, прямоугольный в плане, с сенями, примыкающими к дворовому фасаду. План второго этажа трехчастный, симметричный: гостиная посередине и жилые комнаты по сторонам. В I этаже - хозяйственные помещения. Материал - дерево, рубленный "в обло", на фундаменте из дикого камня.	70 кв.м (П.бхбм)	Местн.		НПЦ
<i>Примечание.</i> Дом священника в Ильинском погосте (церковь сгорела в 1977 г.). В 1982 г. принадлежал А.А. Минькову.							
Д.Кумордино	Археологический	Селище-1	XIV-XVII вв. На северном берегу оз.Велье, в 0,9 км к СВ от деревни, на террасированном склоне.	1 га	Местн.		ПГНИАЦ, НПЦ

	То же	Селище	XIV-XVI вв. На северо-восточном берегу оз.Велье, в черте деревни. От д.Кумордино селище отделено оврагом.		Местн.		ПГНИАЦ, НПЦ
Д.Новолок	Археологически	Селище	Кон.1 - сер.Н тыс. н.э. На восточной окраине деревни.	2 га	Федер.		ПГНИАЦ, НПЦ
	То же	Селище	XIII-XVI вв. На южной окраине деревни, на берегу оз. Глубокое.	2 га	Федер.		ПГНИАЦ, НПЦ
Д.Пахолово (бывшая)	Археологически	Селище	Кон.1 - сер.Н тыс. н.э. На территории деревни, близ северного берега оз.Влесно.	2 га	Федер.		ПГНИАЦ, НПЦ
Красногородская волость, д. Мыза	Исторический (памятный знак)	Мемориал	Памятник членам колхоза "Память Ильича", погибшим в боях с немецко-фашистскими захватчиками в годы Великой Отечественной войны. Обелиск в форме шпиля со звездой на вершине, у подножия которого чаша для "вечного огня".	Высота 8м	Местн.	Решен, облісп №265 от 28.05.86	НПЦ
Д.Саурово (Суворово)	Архитектурный (загородная усадьба)	Остатки парка	XIX в. Сохранились фрагменты усадебного парка с характерной для XIX в. планировкой. Территория дома инвалидов. Необходимо дополнительное обследование.	4 га	Местн.		НПЦ, паспорт И.Б.Голубевой
Д.Станкеево	Архитектурный (загородная усадьба)	Хозяйственные постройки усадьбы Д.И.Подмошенского	нач.ХХ в. Амбар, водогрейная и скотный двор - остатки крупного хозяйственного комплекса Д.И.Подмошенского, в который входили также жилой дом, водяная мельница, дома работников, плодовый сад, молочная, хлебные амбары. Амбар прямоугольный в плане, одноэтажный, покрыт на два ската. Водогрейная - небольшое квадратное строение. Скотный двор в плане Г-образный. Материалкирпично-валунная декоративная кладка на известковом растворе.	Площадь усадьбы - 100 десятин, амбара - 21,6х3 м, кубовой 8,7х7,6 м коровника - 34,4х 9,1 м		Местн.	НПЦ, И.И.Лагунин (ГД "Псков-реконструкция")
Партизанская волость,- Д:Блясино	Архитектурный (загородная усадьба)	Усадьба И.А.Яновича	Кон.ХІХ - нач.ХХ вв. Усадьба И.А.Яновича (нач.ХХ в.). Сохранились хозяйственные постройки в кирпичном стиле, барский дом (ныне больница ?), мельница.	2 га	Местн.		НПЦ, И.И.Лагунин (ГД "Псков-реконструкция")
	Природный (ботанический)	Остатки усадебного парка	Кон.ХІХ в. Планировка парка утрачена. Фрагментарно сохранились вековые деревья местной флоры: клен платановидный, липа мелколистная.	2 га	Местн.		ПГПИ
Д.Кривоногово (бывшая)	Архитектурный (жилой)	Усадьба И.П.Утретского	XIX - нач.ХХ вв. Сохранился каменный двухэтажный оштукатуренный дом. В нач.ХХ в. усадьба принадлежала И.П. Утретскому. Необходимо дополнительное обследование.		Местн.		И.И.Лагунин (ГД "Псков-реконструкция")
Д.Рябы	Археологически	Городище	1 пол.1 тыс. до н.э. В 0,6 км к СЗ, в урочище Городищенская Гора, в 1,2 км к С от д.Зашково-Морозовка.	0,9 га	Местн.		ПГНИАЦ, НПЦ

Д.Синяя Никола	Археологический	Селище	XVI-XVII вв. На территории деревни, в 130 м к СЗ от церкви.	6,4 га	Местн.		ПГНИАЦ, НПЦ
	Архитектурный (культовый)	Церковь Никольская	1901 г. Типа "восьмерик на четверике". Одноглавая, крестообразная в плане. С В к четверику примыкает полуцилиндрическая апсида; по сторонам ризалиты и порталы входов; с З - прямоугольная трапезная, трехчастный притвор, над которым двухъярусная шатровая колокольня и портал главного входа. Материал - кирпич красный, облицована кирпичом (кирпич 27x13x6, 5 см).	490 кв.м, (34,5x14,2м)	Местн.		НПЦ, И.И.Лагунин (ГД "Псков-реконструкция")
<i>Примечание.</i> Церковь в "русском стиле" в Сине-Никольском погосте выстроена на месте деревянной (1773 г.).							
<b>Пограничная волость, д.Александрово</b>	Исторический (памятное место)	Братская могила	1943 г. Захоронение жителей д.Александрово, расстрелянных и сожженных фашистами. В 1974 г. на могиле установлена стела неправильной формы. На стеле изображена голова скорбящей женщины.	Высота 2,8 м, ширина 1,2 м	Местн.	Решен, облisp. №265 от 28.05.86	НПЦ
Д.Ганьково	Природный (ботанический)	Сосна "кудрявая".	Необыкновенная зонтиковидная крона сосны обыкновенной. Диаметр ствола 400 см, проекция кроны 25 кв.м.		Местн.	Решен, облisp. №46 от 29.01.76	ПГПИ
	Археологический	Курганная группа	Разрушена карьером.				ПГНИАЦ, НПЦ
	То же	Могильник	Разрушен карьером.				ПГНИАЦ, НПЦ
Д.Ключки	Археологический	Селище	XVI-XVII вв. На территории деревни, на правом берегу ручья, к В от кладбища.	0,9 га	Местн.		ПГНИАЦ, НПЦ
	То же	Каменный крест	XV-XVII вв. На кладбище в деревне.		Местн.		ПГНИАЦ, НПЦ
Д.Лямоны	Исторический (садово-парковый)	Усадьба А.Н.Пешурова	Кон.XVIII-I пол.XIX вв. Фрагменты усадебного парка, некогда принадлежавшего А.Н. Пешурову. Сохранились остатки подъездной и центральных аллей, "беседка" - круг из лиственниц, "остров уединения" на р.Лжа. В парке произрастают вековые деревья местной флоры: клен остролиственный, дуб черешчатый, ясень обыкновенный и экзоты - лиственница сибирская, сосна сибирская, сосна Веймутова.	14 га	Местн.	Решен, облisp. №46 от 29.01.76	НПЦ, ПГПИ
<i>Примечание.</i> В августе 1825 г. в имении А.Н. Пешурова, предводителя дворянства Опочецкого уезда, А.С. Пушкин встретился со своим лицейским другом А.М. Горчаковым, будущим канцлером Российской Империи. В начале XX в. усадьба принадлежала Фридериксам.							

Покровская волость, д.Бахирино (бывшая)	Археологический	Намогильный камень	XIV-XVI вв. В 0,8 км к СЗ от деревни, слева у дороги в урочище Брыневка.	0,05 га	Местн.		ПГНИАЦ, НПЦ
	То же	Камни-следовики	На северной окраине деревни, на правом берегу р.Синяя.	0,5 га	Места.		ПГНИАЦ, НПЦ
Д.Березавец	Археологический	Курганная группа	2 пол.1 тыс. н.э.н. э. В 1,5 км от деревни, в 60 м справа от дороги в д.Покровское.	0,5 га	Местн.		ПГНИАЦ, НПЦ
	То же	Курганная группа	2 пол.1 тыс. н.э. Справа от дороги д.Березавец-д.Покровское, на возвышенности.	2 га	Местн.		ПГНИАЦ, НПЦ
	То же	Курганная группа	2 пол.1 тыс. н.э. Между дорогами в д.Мителевка и Д.Березавец.	3га	Местн.		ПГНИАЦ, НПЦ
Д.Богородицкое	Архитектурный (загородная усадьба)	Конюшня бывшей усадьбы Богородицкое	2 пол.ХУШ В.-1915 г. Прямоугольное, вытянутое в плане одноэтажное здание под высокой двухскатной кровлей.Материал - кирпич, известняковая плита на известковом растворе с заполнителем из гранитного щебня и плиты (декоративная кладка).	611 кв.м (47х13 м)	Местн.		НПЦ, И.И.Лагунин (ГД "Псков-реконструкция")
<i>Примечание.</i> Последний владелец Л.И.Чересов держал колошно племенных лошадей, скотный двор, пахотные земли.							
	Садово-парковый	Парк усадебный	Кон.ХІХ - нач.ХХ вв. Парк смешанного типа, в котором произрастают ясень пушистый, дуб черешчатый, клен платановидный, липа мелколистная, ель (возраст деревьев 80-120 лет)	5 га		Решен, облісп. №177 от 15.04.88	НПЦ
Д.Веселово	Природный (ботанический)	Цавны-Кокты	Клюквенное болото. В кв.94-96, 101-104, 107116. В 12 км к ЮЗ от п.г.т.Красногородск, к ЮЗ от д.Веселово. Кадастр № 1164.	2004 га	Местн.	Решен, облісп. №346 от 04.10.79	Покровское лесничество
Д.Козырево (бывшая)	Природный (ботанический)	Пиковское болото	Клюквенное болото. В кв. 16, 31. В 6 км к ЮЗ от п.г.т.Красногородск, к ЮЗ от бывшей д.Козырево. Кадастр №1148.	598 га	Местн.	Решен, облісп. № 346 от 04.10.79	Покровское лесничество
	То же	Чистое болото	Клюквенное болото. В кв.17. В 5 км к ЮЗ от п.г.т.Красногородск, к В от бывшей д.Козырево. Кадастр.МЬ 1149.	187 га	Местн.	Решен, облісп. № 346 от 04.10.79	Покровское лесничество
Д.Мозули	Археологический	Курганная группа-1	2 пол.1 тыс. н.э. В 1,5 км к ЮЗ от деревни.	2 га	Федер.		ПГНИАЦ, НПЦ
	То же	Курганная группа-2	2 пол.1 тыс. н.э. В 0,8 км к С от деревни, по дороге в д.Барашково.	1 га	Федер.		ПГНИАЦ, НПЦ
	То же	Курганная группа-3	2 пол.1 тыс. н.э. В 2 км к С от деревни, слева от дороги в п.г.т. Красногородск.	1,5га	Федер.		ПГНИАЦ, НПЦ

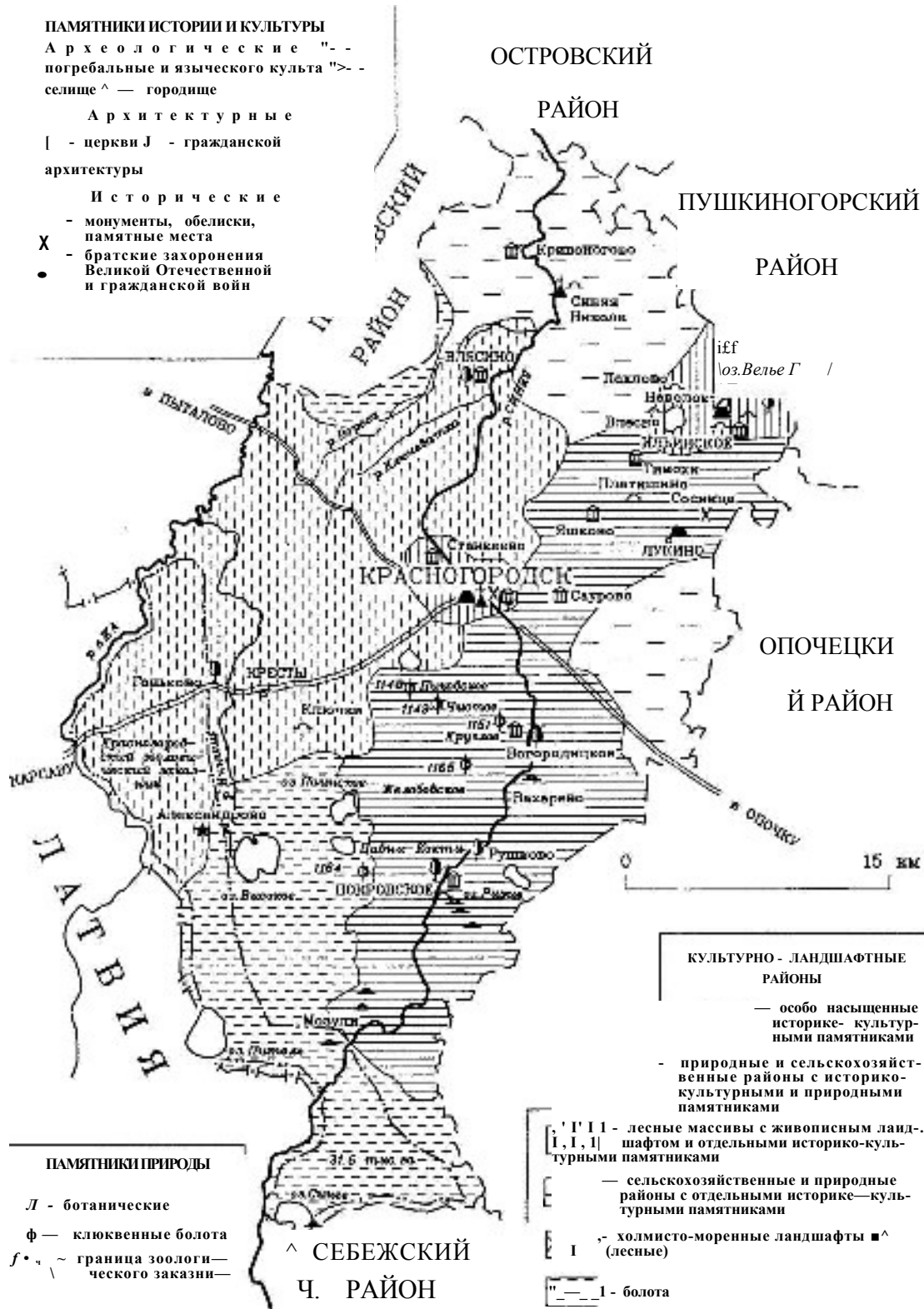
	ТО <i>Ше</i>	Курганная группа-4	2 пол.1 тыс. н.э. В 1 км к С от деревни, справа от лесной дороги в д.Барашково.	2 га	Федер.		ПГНИАЦ, НПЦ
	То же	Курганная группа-5	2 пол.1 тыс. н.э. В 1,7 км к С от деревни, по лесной дороге в д.Барашково.	1 га	Федер.		ПГНИАЦ, НПЦ
Д.Мышково	Природный (ботанический)	Желобовское болото	Клюквенное болото. В кв.35, 52, 53. В 8 км к ЮЗ от п.г.т.Красногородск, к Ю от д.Мышково. Кадастр №1165.	565 га	Местн.	Решен, обл.сл. № 346 от 04.10.79	Покровское лесничество
Д.Покровское	Археологический	Курганная группа	2 пол.1 тыс. н.э. В 4, 4 км от д.Покровское (мост), слева от дороги в д.Березавец.	2 га	Местн.		ПГНИАЦ, НПЦ
	То же	Курганная группа	2 пол.1 тыс. н.э. В 1,6 км от д.Покровское, в 40 м справа от дороги из д.Покровское в д.Березавец.	1 га	Местн.		ПГНИАЦ, НПЦ
	То же	Длинный курган	2 пол.1 тыс. н.э. В 2, 2 км от д.Покровское, с правой стороны, в 7 м от дороги д. Березавец-д. Покровское.	0,5 га	Местн.		ПГНИАЦ, НПЦ
	То же	Селище	XV-XVII вв. На территории деревни, к Ю от кладбища.	2 га	Местн.		ПГНИАЦ, НПЦ
	Архитектурный (загородная усадьба)	Хозяйственные постройки бывшей усадьбы Покровское	Основание усадьбы относится к I пол.ХГХ в. Последний владелец - помещик Шниткин. При нем строятся каменный амбар (1910 г.) и конюшня (1912 г.) из дикого камня и кирпича (оконные проемы, углы здания). Сохранились фундамент помещичьего дома и частично парк. Бывшее имение Тихорецких (?).	Фундамент дома 38х9м, амбар 23,6 х 8,5 м, конюшня 15х6,4 м	Местн.		НПЦ
	Садово-парковый	Парк усадебный	Кон.ХІХ - нач.ХХ вв. Парк смешанного типа, в котором произрастают вековые деревья клена платановидного, ясеня пушистого; аллея из липы мелколистной.	5 га	Местн.		НПЦ
Д.Рушково	Садово-парковый	Парк усадебный	Кон.ХІХ в. Парк смешанного типа, в котором произрастают вековые деревья клена платановидного (3 экземпляра).	6 га	Местн.		НПЦ
			<i>Примечание.</i> В нач.ХХ в. имение принадлежало И.А. Эверту. Была водяная мельница, сохранились остатки фундамента барского дома.				
Д.Синеозерье (бывшая)	Археологический	Селище	XV-XVII вв. На территории бывшей д.Синеозерье, в 7 км к ЮЮЗ от д.Луги, в 1 км от правого берега р.Синяя.	1,5 га	Местн.		ПГНИАЦ, НПЦ
Д.Тупичино	Природный (ботанический)	Круглое болото	Клюквенное болото. В кв. 9, 18, 19. В 2,5 км к ЮЗ от п.г.т.Красногородск, в 2,5 км к ЮЗ от д.Тупичино. Кадастр № 1151.	271 га	Местн.	Решен, обл.сл. № 346 от 04.10.79	Покровское лесничество

# Красногородский район

**ПАМЯТНИКИ ИСТОРИИ И КУЛЬТУРЫ**  
 Археологические " - - -  
 погребальные и языческого культа "> -  
 селище ^ — городище

**Архитектурные**  
 [ - церкви J - гражданской  
 архитектуры

**Исторические**  
 - монументы, обелиски,  
 памятные места  
 X - братские захоронения  
 • Великой Отечественной  
 и гражданской войн



Краткая характеристика говоров Средневеликоречского региона (зоны).

куда входят Красногородский р-н (+ некоторые деревни из б. Опочецкого р-на), Опочецкий р-н,



Островский р-н (+ некоторые деревни из б. Сошихипского р-на), Пушкиногорский р-н, Пыталовский р-н (+ некоторые деревни из б. Опочецкого р-на).

По словам Б.А.Ларина, "несмотря на большую разнородность исторических корней, псковские говоры за время своего существования так скипелись, что представляют единую массу" (цитируется по работе: Корпеев А. И. Межвузовская конференция по вопросам исторической и региональной лексикологии и лексикографии // Вестник ЛГУ, № 8. Вып. 2. Л., 1962. С. 152). Исходя из этого, можно сказать, что говоры Средне-великоречья практически мало отличаются от говоров Нижневеликоречья историко-культурного р-на: та же система гласных под ударением, тот же тип аканья (педиссимильное) и яканья (сильное): гласные неверхнего подъема и после твердых, и после мягких согласных в первом предударном слоге совпали в одном звуке /AJ/ (*иЯ брал, нЯкут, тЯперь, от рЯки, вЯзеш*). Также имеются следы былого различия безударных гласных неверхнего подъема перед ударными /O/ и /EJ/: *трудодень, стО.летие, нУлгода, вУт эта, нУйдём* (Пушкиногорский, Воронин, Горелик, Кприллово, Мельница, Петровское, Салтаново, Старое Уса-доще); *колЕсо, сЕводня, нЕровно*. Отсутствие /A/ на месте /E/ возможно и перед /A/: *кисЕя, унЕсла*. Та же картина и в Пыталовском р-не, т. е. в более западных говорах, у границы с Латвией.

В системе согласных те же черты: выпадение /j/ и /i/ гяжение гласных, прежде всего в формах прилагательных: *нова юбка, цэлу зиму, лапти липовы* (Островский, Любани, Покровское, Юдино; Красногородский, Ломы). Отмечается цоканье: *цапку папью, ницаво, датчика, цаёк* (Пушкиногорский); сохранение звука /K/ в корнях *кев* - и *кеп* - (не зафиксировано это явление только в Пыталовском р-не); сохранение звука /K/ в древнем сочетании \*kv перед Ъ: *ф КВятах* (Опочецкий, Рунихино). По словам одного информанта, старики в старину говорили *ГВязда*, а это "тяперь пашло *ЗВезда*" (это в 1936 г. записал В.И.Чернышев в Пушкинских местах, но сам он такого не слышал).

В Средневеликоречья зоне особенно ярко представлено употребление /B/ вместо начального /У/: *В мяня, дацуш, нет; Вдарил 'ударил', Вйэхать* отсюда. В каждом из административных р-нов зафиксированы десятки, сотни аналогичных примеров (Бежаницкий, Пушкиногорский, Островский, Опочецкий, Красногородский) (это же явление такое же типичное и для Новоржевского р-на, который не входит в Средневеликоречья зону).

Мена свистящих и шипящих ([C] - [Ш] и [З] - [Ж]) (ср. : *Шат 'сад', Суба 'шуба'; вяЖу 'везу, Заних 'жених'*) не наблюдается только в Опочецком р-не - граница данного явления проходит чуть южнее Пушкинских Гор. Указанную мену см., например: Пушкиногорский, Кикишино, Софьино; Пыталовский, Захаренки; Островский, Фомочкино; Красногородский, Перегузино.

Стабильно в Средневеликоречья зоне употребление звука [X] на месте звуков [C] или [Ш] (последний по происхождению из \*S) в глаголах на - *хать*, - *хывать*, - *хнуть* (*веХать 'вешать', патнаяХыва-ца 'подпоясываться'*). Единичные случаи неэтимологического [X] в отдельных словах (*мяХо 'мясо'*) встречаются в Островском, Красногородском, Пушкиногорском р-нах (а в Пыталовском и Опочецком р-нах такое явление не зарегистрировано).

В говорах Средневеликоречья зоны возможно и неразличение звонких и глухих согласных в сильной позиции (*Килек 'гилёк', коноБатить 'конопатить', заТыхаца 'задыхаться', выКоляца 'выголяться'*).

В области форм говоры на этой территории не отличаются от говоров Печорского, Псковского, Палкинского р-нов (Нижневеликоречья историко-культурного р-на): существительное *путь* женского рода (*эта путь, эта путя*); существительные среднего рода выступают как существительные женского рода, поэтому прилагательные, местоимения и глаголы в прошедшем времени согласуются с ними, как с существительными женского рода (*по синЕй небЕ, красивАЯ озера*); встречаются существительные *глазы, дуги* (форма именительного падежа множественного числа); в родительном падеже множественного числа у имен не мужского рода распространено окончание - *ов* (*канфетАФ* - Островский). Отмечено одно местоимение *кто* как в значении 'кто', так и в значении 'что' (*Каво несёш? - Хлебушэк*). Это возможно и в форме именительного падежа: *Нихто* не расте в огороде (Пушкиногорский, Синицыно); *Хто* там ф коропке? (Пыталовский); *Севодня кто* в нас, середя? (Островский, Ереминцы); *То* водой, *то ким* задавлюсь (Островский, Бобыли).

Приведем еще примеры на переход общерусских существительных среднего рода в разряд женского: *На тОЙ жэ пути* (Островский); *етА путЯ* (Пушкиногорский); Просей муку *ситОЙ* (Островский, Коноши-но); *Куда ты с креслОЙ лезеш? ГраблевишиУ* сломал (Пушкиногорский, Симушкино); *Ведельё* на картошке *бальшАЯ* (Опочецкий); *Свот ф* печи называйтца *нёБОЯ* (Пушкиногорский).

Повсюду на территории Средневеликоречья зоны наличие [T'] в окончании 3 лица глаголов (*идёТЬ, возюТЬ*), лишь кое-где в Островском и Опочецком р-нах можно встретить конечное [T] (*даЁТ*).

Граница *-т* и *-ть* идет около Пскова с запада на восток от озера в направлении к Старой Руссе. Возможны и формы без *[Т]* или *[ТТ]* (*онработа*).

Синтаксические явления те же, что и в Нижневеликоречской зоне. Встречаются пережитки плюсквам-перфекта (значение давнопрошедшего времени): Я там *была жыла*.

Некоторое отличие от говоров Псковского, Печорского, Палкинского р-нов проявляются в лексике: *медведёнок* (от основы, сохранившей *[Д]* при словообразовании); *кладушка* 'курица, несущая яйца'; *гадюк* 'змея'; *верь* 'кабан'; *галочье* - собирательное от *галка*.

### Краткая характеристика фольклора Средневеликоречского региона (зоны)

Фольклорные экспедиции Санкт-Петербургской консерватории (научный руководитель -А.М.МЕХНЕЦОВ) с 1984 по 1990 г. проводили полевые исследования на территории Островского, Пушкиногорского, Опочецкого, Красногородского районов Псковской области. Статистические сведения таковы:

В Островский район выезжали 4 раза (1984 - лето, 1985 - лето, 1987 - лето, 1990 - зима), обследовано 115 населенных пунктов 6-ти сельсоветов (Пальцевского, Калининского, Синерецкого, Рубиловского, Горайского, Воронцовского). Объем звукозаписей - 898 текстов.

В Пушкиногорском районе были дважды (1984 - лето, 1987 - лето), работа проходила в 78 населенных пунктах 4-х сельсоветов (Велейского, Васильевского, Зарецкого, Полянского). Объем звукозаписей - 698 текстов.

В Опочецкий район было осуществлено 7 экспедиционных выездов (1984 - лето, 1985 - лето, 1986 - лето, 1987 - зима, лето, 1989 - лето, 1990 - зима), обследовано 157 населенных пунктов 12-ти сельсоветов (Пригородного, Матюшкинского, Ладыгинского, Варыгинского, Петровского, Глубоковского, Краснооктябрьского, Норкинского, Лобовского, Любимовского, Звонского, Духновского). Объем звукозаписей - 1687 текстов.

В Красногородский район состоялось 6 экспедиционных выездов (1984 - зима, лето, 1985 - лето, 1986 - лето, 1987 - лето, 1990 - зима), работа проходила в 118 населенных пунктах 6-ти сельсоветов (Красногородского, Граинского, Покровского, Ильинского, Партизанского, Пограничного). Объем звукозаписей - 1417 текстов.

Всего по данной зоне: 468 населенных пунктов 28-и сельсоветов, общий объем звукозаписей - 4700 текстов.

При описании фольклорных традиций, бытующих в районах среднего течения р.Великая и примыкающего к ним междуречья Синяя-Великая, следует иметь в виду общее для них преобладание обрядово-праздничной сферы фольклора, которая получила воплощение в самобытно ярких формах музыкально-хореографической культуры, устойчивой в своих типологически определенных проявлениях (женские, мужские, групповые многофигурные пляски, уличные гуляния и соответствующая им, чрезвычайно богатая система инструментальных наигрышей. Собственно песенные жанры фольклора не образуют здесь единой репертуарно-стилевой зоны, локализуются в связи с принадлежностью к песенным традициям смежных районов:

а) в селах, расположенных по рекам Утроя-Лжа, четко обнаруживается связь с традициями Палкино-Пыталово;

б) южные сельсоветы Красногородского, Опочецкого районов согласуются с традициями Себежского края.

Одновременно обращает на себя внимание однородность средневеликоречской причетной традиции, далеко выходящей за пределы описываемой территории.

Разнохарактерность местных песенных традиций, их непропорциональное отношение к инструментально-хореографической стороне системы жанров фольклора отмеченных районов побудило Н.Л.Котикову определить их как "непесенные" районы Псковщины. Лишь специальное исследование поможет уточнить это положение: является ли оно следствием процессов социально-культурной трансформации или характеризует особенности структуры традиций средневеликоречской зоны.

Следует отметить обилие словесных форм фольклора - в особенности, быличек, легенд, преданий, поверий. Сохранилось множество преданий о войнах, легенд о провалившихся во время вражеского нашествия церквях ("литва шла"), а также фольклоризованные рассказы о Великой Отечественной войне (об озерах, полных крови).

СВЯТКИ. В канун Рождества, в ночь, ходили колядовщики (в основном - бедный люд) с пением поздравительных песен - ВИНОГРАДИН ("Пришла Коляда накануне Рождества, виноградье красно-зеленое!" с сюжетом, в котором описывается "терем" хозяина). Пение виноградий было распространено повсеместно, однако лучшая сохранность наблюдается в Красногородском районе. Колядовщиков "ждали, почитали, прилаживали". Хозяева приглашали их в дом, угощали. Зайдя в дом, колядовщики плясали. Со-

бирали в мешок хозяйские дары - хлеб, пироги, зерно, драчену, мясо, колбасу. Обойдя дворы, устраивали гулянку.

Утром в Рождество ходили "христоносцы" со звездой - с пением рождественской молитвы.

Традиция РЯЖЕНЬЯ бытовала повсеместно - ходили "абделавши" (как в момент колядования, так и приходили на вечерки). Рядились в старинную одежду, в вывороченные шубы, шкуры, лохмотья, "приделают хвост, роги коровьи".

Маски: "жених с невестой", "поп с матушкой", "беременная баба", "побирашки", "цыгане", "рыбак", "покойник". А также "медведь", "корова", "конь" в штанах, "гусак", "петух", "журав". Ряженные "отпевали покойника", "женили молодых", "удили рыбу", "просили милостыню", "шили шубу".

Молодежь собиралась на вечерки, где были разные игры ("в ремешки", "монах", "золото хоронить"), хороводы, пляски.

**Хороводные и плясовые песни** (основные сюжеты): "Сидит дрема", "Не ходи, дрема, по лавкам", "Заинька по сениюшкам разгуливал-гулял", "Как на тоненький ледок", "А мы просо сеяли", "Как во городе царевна", "Я сижу, горю, пылаю на коленках на мосту", "Серенький зайнышка", "Как на горе калина", "Царев сын", "Со венком я хожу", "В хороводе были мы", "Как по бережку конь бежит", "Летели две птички", "Хожу я гуляю вдоль по хороводу", "В нашем саде-винограде два парня гуляют", "Я стояла у колодца у воды", "Как и полно вам, ребята, чужо пиво пити".

**Пляски:** "суп варить", "беса водить", "чертика", "ленова", "лобанка", "на-первого", "звездочка", "русского", "шином ходили" (по кругу, перехватываясь за руки). Особенно интересна архаическая форма женской пляски "бочком" ("кружка").

В Островском районе на вечерках (не только святочных) припевали парня к девушке - как и в Палкинском, Печорском районах: "Наш хваленый молодец Иван Иванович!",

Молодежь озоровала по деревням - закладывали двери, трубы. По поверью, чтобы привлечь женихов в деревню, девушки трусили по снегу гороховую солому, ездили по деревне верхом на метле (метла со звонками), "выпахивали метлой в придворках" (чтобы свадьбы были).

ГАДАНЬЯ на святках: бегали с блином на росстань слушать; тын охватывали (тоже с блином); охалку дров считали; мололи иголку в жерновах (в подвале, раздевшись донага); гадали с петухом (что клюнет); встав на мусор, слушали; слушали под окнами; валенки через крышу кидали; глядели в зеркало; опускали в воду кольцо - смотрели, что покажется; гадали по следу, оставленному на снегу (из бани выходили голые и ложились спиной на снег).

На КРЕЩЕНЬЕ ставили крестики из лучинок к колодцу. В Опочечком районе варили кутью, вечером в канун Крещенья выносили кутью на улицу, звали Мороза: "Мороз, Мороз, приходи кутью хлебать!".

Зимой собирались СУПРЯДКИ - пряли лен, шерсть. Супряжонки варили общую кашу, ходили по деревне ряжеными, чудили, бесчинствовали: побирались, крали, "дровни оборотят", баню перенесут, сено разворошат.

МАСЛЕНИЦА. Катанья "на длинный лен" - с гор, на лошадях наперегонки, "призы брали" (катанья на озере). Катаясь, дети кричали: "Долгой лен вырасти!" С первым блином девушки бежали на улицу гадать - кто встретится. Парни волочили вокруг деревни борону, чтобы девки не выходили замуж в чужие деревни.

Зафиксированы сведения о ряженных на Масленицу.

В четверг был "бабий праздник". Женщины собирались отдельно, гуляли.

Зятя ездили в гости к тещам.

Парни гоняли по деревне "шелугу" - ее должна была сшить недавно вышедшая замуж молодуха.

В воскресенье устраивали ЯРМАРКИ ("хоть по головам иди люду!"), были балаганы, кукольные представления ("Петрушка"). Парни катали на лошадях девушек, записаны сведения, что с масленичных ярмарок воровали невест. Повсеместно - драки на ярмарках, парни приходили "с тресточкам", "с ножикам", "ломались", (архаическая форма мужской пляски). Ходили - ряд навстречу другому, кругами, сходились "к драке". Пели частушки под гармонь, балалайку. (Заметим, что сказанное относится к любым ярмаркам, не только на Масленой неделе).

На горках вечером жгли костры, пели короткие припевки "Подманула нас курва-Масленица", частушки.

В СОРОКИ пекли "комы", откладывали сорок комов - на сорок заморозков.

На БЛАГОВЕЩЕНЬЕ пекли хлеб, его использовали во время пахоты, запахивая в землю, давали коням, давали коровам во время первого выгона в Егорьев день.

ПАСХА. В Опочечком районе зафиксированы единичные записи волочебных песен ("Здоров, здоров, хозяйнушка, Христос воскрес, сын Божий"). Волочебники ("волынщики", "ялынщики") ходили "ялынить", пели, стоя спиной к стене дома. Хозяйева одаривали волочебников. Повсеместно на Пасху ставили качели (зыбки), карусели, начинались молодежные гулянья с гармониями, балалайками.

Есть сведения о КОСТРАХ на Пасху.

В пасхальную ночь ждали восхода солнца (поверье о том, что "солнце играет" в Пасху). Ходили на кладбище - клали на могилу яйца, ставили вербу.

В ЕГОРЬЕВ ДЕНЬ - первый выгон скота. Хозяева обходили скотину с решетом, в котором - икона с вышитым полотенцем, яйца, хлеб, балабки (булочки), жито. Гнали скот вербой (верба "кишенная" - украшенная). Шли семьями, нарядно одетые. Впереди старики простоволосые, без головных уборов. Пастух обходил скот в поле, прыгал через вербу. Из ружей стреляли 3 раза (отгоняли волков от стада). Пастуха обязательно обливали водой (чтобы молока у коров было больше), одаривали его яйцами, сыром, балабками. Вербу относили в огород, на ниву. В Егорьев день загоняли коней в озеро - купали.

На первый гром кувыркались.

На БОРИСОВ ДЕНЬ обязательно жарили яичницу.

В ТРОИЦУ приносили березки. Ставили на улице, дома, а также в амбаре - в рожь, овес, горох, чтобы крысы не трогали. Березкой подпахивали улицу. Пекли лепешки, делали кутью. За окно вывешивали полотенце, ходили на кладбище, ставили на могилу березку, опаживали могилу, рассыпали кутью, приговаривали над могилой. В Духов день было гулянье.

Зафиксированы голошения на кукушку - женщины причитывали, когда начинала куковать кукушка.

ТОЛОКИ. Навозные толоки - вывозили навоз на паровые поля. Парни боролись, обливали девушек водой - "чтобы хлеб рос". Хозяева варили гороховую кашу. Того, кто приезжал последним, называли "поскреб иш".

ИВАН КУПАЛА (ИВАН ЦВЕТНОЙ). Поверья о цветущем папоротнике, о том, как сделаться невидимым (надо в бане ночью сварить черную кошку), о "закликухах", русалках, колдунах, которые приносят всяческие беды именно в этот день - ездят голые на палке, рожь обжинают, делают заломы во ржи. На порог дома, хлева ставили топор, осину, дедовник с корнем ("колючий дед") или вешали его в дверях. Корове мазали дегтем лоб (от колдунов.). Пару веников ставили во дворе, чтобы овечки ягнились парочкой.

В канун рвали цветы, загадывали на богатку (распустится или нет), венки бросали в воду либо клали под подушку с приговором: "Суженый-ряженый, приходи ко мне цветки разбирать". Наговаривали на подорожник: "Дорожник-дорожник, сведи меня к моему суженому". Коровам приносили "иванскую травку" (богородичная трава), надевали на рога венки ("венчали" коров.). Вечером расстилали по росе платок (пояс), нужно было его взять до солнца.

Вечером собирались, жгли костры, ходили вокруг костра, взявшись за руки, пели.

Летом были ночные гулянья молодежи (Опочецкий, Пушкиногорский районы), которые назывались "БЕРЕЗКИ".

ЖАТВА. Жажила здоровая женщина, о которой говорили, что у нее "легкая" рука. Жажин несли за божницу ("штобы Бог приспорел бы хлеб"), а также на гумно. Называли первую пяточку "Боговой бородой". В других случаях так называли последнюю, оставленную на ниве, несжатую пядь ("Богу борода", "деду борода"). Приговаривали на серп: "Спасибо, сиряпок, што меня ты побярег". Садись на сноп, приговаривали: "Ради, Бог, на лето, спасибо за ето". Вращая серп вокруг головы, кидали его за спину - загадывали о судьбе. Катались по сжатой ниве с приговором: "Нивка-нивка, отдай мою силку". Загадывали на соломинки (парные или непарные), на букашек, которых находили под последним снопом. Как пожнутя, делали яичницу, ставили ее на землю, угощались, устраивали складчину.

К ИЛЬИНУ ДНЮ пекли пироги из первой ржи.

ИНСТРУМЕНТАЛЬНАЯ традиция этих районов Псковской области выделяется обилием репертуара, богатством вариантов наигрышей. На этой территории осуществлены записи выдающихся исполнителей на гуслях, скрипке, гармониках (в т.ч. на псковской тальянке, гармонии немецкого строя и т.д.), записи ансамблевой игры (гусли - скрипка), реконструирующей старинную традицию. Кроме вышеназванных инструментов, бытовали трубы, ольховый рог, дудки, рожки, в старину были бубны.

Традиция игры на крыловидных ГУСЛЯХ (как и в других районах Псковской и Новгородской областей) определяется как одна из архаических форм древнерусской музыкальной культуры, имеющая принципиальные отличия по сравнению с балтскими народами, у которых широко распространены подобные инструменты. Отличия заключаются в совершенно специфических приемах игры (пальцы между струн) и принципиально ином репертуаре.

СКРИПКУ ("скрыпку", "скрыпицу") в старину ставили на колени, смычок имеет устойчивое название "гудок".

Использование инструментов: в пастушьем быту (духовые); на гуляньях, ярмарках - под песни, под драку (гармоники, скрипка, балалайка, реже - гусли); на вечерках - под песни и под пляску (гусли, скрипка,

балалайка, гармоники); в свадебном обряде (надельный марш, исполняемый скрипкой ил» ансамблем с участием скрипки). Основные наигрыши можно сгруппировать следующим образом:

Под песни: Ярмарочная; скобаря-горбатого-подерьгуха-печенская с передергом; долгого-красногородского; отлогого-постепенного; старинная русская песенная; простая под песни; синерецкого-савинская-велейского; сиротинка; долевого-заунывного-печальная-беспрерывная; уситовская-бесконечная; половинка-новоржевского ("пополам песню"); крутого; новгородского походного; вороженского; суметчина; галаголка; бологовка.

Под драку: горбатого-длинного-разрывного-под ножик; под ломанье; колотушка-рассадиловка (по дороге с припляской).

Под пляску: трепак (трапака)-кружка; камаринского; русского; крутого; елочка; беса водить-суп варить- малороссийского; чертика-лобанка; барыня; сербирьянка; страдания; залетка; семеновна; казачок.

Записи ЛИРИЧЕСКИХ песен на этой территории единичны.

Сюжеты: "Горе мое великое" (пойду с горя в чисто поле) "Отдал меня батюшка за мхи, за болота", "Заря-зорюшка, утренняя да вечерняя", "Стой, калинушка, не шатайся", "Молодость моя молодецкая", "Соловей мой, соловей, соловьюшка маленький"; "Свекровушка по сенюшкам похаживала".

**СВАДЕБНЫЙ ОБРЯД.** Обрядовые действия в целом можно охарактеризовать как имеющие очень много общего в локальных традициях этой обширной территории, что и дает возможность в данной публикации дать обобщенную картину обряда (разумеется, со ссылками на различия). В принципе совпадает и песенный репертуар. Однако, по специфически музыкальным закономерностям различия имеются очень существенные. Прежде всего, выделяется Островская сторона, где именно по музыкальным "показателям" песенного корпуса свадебного обряда есть много общих черт с традициями части Палкинского, Печорского и Пыталовского районов. Это касается, прежде всего, так называемой "голосовой подводки" ("оканья", "важоканья"), которая определяет специфический колорит этой локальной традиции.

**СВАТОВСТВО.** В сваты приезжали жених с отцом, "еще какого-нибудь боевого возьмут". Договаривались о свадьбе. В случае отказа - сватам к санкам привязывали голик (веник). Родители ездили смотреть хозяйство жениха (сваты смотрели также хозяйство невесты). **ЗАПИВИНЫ** (запивки) - через несколько дней.

Невеста вместе с подругами готовила приданое, дары. Девушки "скучали" (пели "скучные" песни), "опевали" невесту.

Сирота ходила на могилку с подругами, причитывала ("голосила"): "Выйду на широкую тропиночку, встречай меня, горькую сиротушку"; "Встань-пробудись, родитель-батюшка, надели меня, горькую сиротушку". Причитывала и мать: "Не прилетит к тебе родный батюшка". Зафиксированы хоровые причитания, невеста при этом "ухает"(Пушкиногорский, Опочецкий районы).

Невеста ездила зазывать родню ("роду") на свадьбу, плакала, причитывала. Записаны формы хоро-вых причитаний подруг невесты в этот момент обряда, и во время вождения невесты по улицам с **КРАСОЙ** в **КАНУН** свадьбы ("Пойдем-выйдем на широкую улочку"). Краса - наряженная елочка. Невесту водят под решетом, решето украшено лентами. В решете могут быть хлеб-соль или блины. Проходка "под решетом" связана и с обычаем "перенимать" невесту: жених с дружками старается выйти навстречу, невеста с боярками - уворачивает; если жениху удастся перекрыть ход девушек, следует церемония выкупа невесты.

В канун свадьбы была обрядовая баня, в которую невесту тоже вели с причетами. Голосила также мать, ходила по деревне.

**ВЕЧЕРИНА** - в канун свадебного дня. (Вечерина могла быть и у жениха тоже). Вечером невесту под руки заводили за стол. На столе стоит елочка ("краса"). Сидели всю ночь. Девушки приходили "славить" невесту, "опевали" ее, "скучали". Молодежь веселилась, плясала. Жених с невестой тоже могли плясать, невеста бросала на гармонь платок.

В канун свадьбы невестина родня ("кашники") привозили сундук с приданым, сундук нужно было выкупить, затем развешивали в избе полотенца.

**СВАДЕБНЫЙ ДЕНЬ.** Утром мать будила невесту с причитанием: "Ты вставай, мое дитятко, родимое", заводила ее за стол, приголашивала. Невесте **ЧЕШУТ ГОЛОВУ**. При этом невеста сидит на квашне, боярки поют "Учеши головушку, мой родный батюшка", подзывают поочередно всех родных, родные наде-ляют невесту, кладут деньги на надельный хлеб, благословляют невесту. Невеста причитывает: "Мой родный батюшка, прихвати мою буйную головушку".

Боярки до приезда жениха поют за столом: "Ох, да все ли вы собралися, подружки" (хоровое при-читание).

В одних случаях жених заезжал за невестой, было застолье. Зайдя в дом, жених кидал шапку, если боярки ее ловили, выкупал. Когда выкупает невесту, боярки ругали поезжан, кидали в них горохом, торго-вались. На столе стоит елочка (ее берут с собой, когда едут под венец). На пол стелили яровую солому. Вы-

купал косу невесты: мальчишка с угарком (лучина) пробирался по лавкам с приговором: "Ножик точку, косу резать хочу". Боярки опедали каждого из гостей ("назовут и опоят, потом по голове дроча"), требовали выкуп с жениха: "На каждый уголок рубелек", жених выкупал невесту.

Когда ОТЪЕЗЖАЛИ к венцу (в разных саях), невеста бросала платок (либо пояс). Вслед ей кидали ячмень. Пели лирическую песню "Стой, калинушка, не шатайся". В саях жених и невеста сидели на подушках. Катались по деревням, когда ехали к венцу, их "перенимали" (закладывали дорогу, требуя выкупа), "шувывали", (подымали на саях). В другом случае - жених должен был "ловить", невесту (догнать ее). Другой вариант: жених не заезжает за невестой, два поезда встречаются в условленном месте, тоже догоняют невесту, "ловят".

От венца ехали к невесте, в других случаях - к жениху. Ехали другой дорогой. ВСТРЕЧА - хлебом-солью. Заводили в дом через двор. В дверях давали кусать хлеб. Когда молодая входила в дом, бросала на печку пояс (если свадьба у жениха).

Кормили молодых отдельно, иногда в подвале. Затем дружка заводил молодых за стол. Молодая покрыта платком, ее открывали "угарком" (лучиной) или двумя лучинками, надевали "повой" (повойник), "окручивали" молодую. В некоторых случаях повойник могли надевать уже в церкви после венчания. Молодых "подымали на ура" (кричали "ура"). Если сначала был стол в доме невесты, то потом весь поезд отправлялся к жениху "на кашу".

Последнее блюдо стола в доме у жениха - каша. Свекровь несла кашу с приговором: "Ох, у меня руки горят!" Кашу покрывали ситцем. Свекровь плясала с этим ситцем. Могли также молодых "окутать" ситцем.

Молодежь откупала соседнюю избу и веселилась всю ночь.

На ВТОРОЙ ДЕНЬ будили молодых. Когда они умывались, надо было обязательно плеснуть на ноги. Молодуче "рожки сбивали": били горшки, заставляли ее мести пол, посылали за водой, у колодца она одаривала соседей. Молодая относала пояс на засек. "Справляла" шелугу (мячик, обшитый конфетами), давала ребятишкам, которые гоняли шелугу по улице.

Невеста ДАРИЛА женихову родню на второй день свадьбы.

Завершался свадебный обряд ОТВОДИНАМИ.

Были также свадьбы "крадком" - в этом случае молодые приезжали "на прощенье".

#### **Основные сюжеты свадебных песен по Островскому району:**

"Князек молоденький, скажи пожалуйста", ("Княгиня-душенька.." "Мой крестный батюшка.."), "Не садись, сиротушка, за дубовый стол", "Зелененький дубок, да что сыро колешься", "Расшаталась в саду грушица", "Береза белая зелена кудрявая", "Стояла тученька перед красным солнышком", "Стояли бояры", "Иза лесику", "Налетели голуби на широкую улушку", "Соколы вы соколы, далеко ль вы летали", "Господа застольные на четыре стороны", "Растопилася баенка", "Спасибо, князь молодой", "Слепые кашники в огород заехали", "Байничек-коробайничек", "Ах, ты, верба, ты, верба моя".

#### **Основные сюжеты свадебных песен по Красногородскому району:**

"Сидит сиротушка под красным окошечком", "Шумела-шумела березонька", "За рекой, за реченькой стояла сосеночка", "Летела кукушечка через сад", "Уходила Танюшка со двора", "Растопись-ко, парна баенка", "Не было ветров", "Не было в нас дождя, понапрыскало", "На синем морюшке, на белом камушке", "Потише, комани, потупили головы", "Ты поедешь, Ванюшка, в Божью церковь", "Как летел соловей окол садика", "Выходи, свекрова шадривая", "Вот стучит, вот гремит тяжела земля", "Чьи эти коники вороные", "Понаехали кашники, гнилые гашники", "Ой, ягода Анисынька, где ж ты была", "Хвалился князь молодой своей суженой", "Пора гостям до дому", "А кто в нас хороший", Основные сюжеты свадебных песен по Опочецкому району. "Не спеша, Сашенька, за дубовый стол", "Ты не стой, березынька, у крыльца", "Стояла березонька, шумела", "Ой, на море, на море купалася уточка", "Кланялась вишенка зеленому саду", "Ночь темна, ночь темна да немесечна", "Над рекой, над быстрой стоит божий дом", "Поедешь, Ванюшка, жениться", "Стояла Нинутушка под венцом", "Уезжала Верочка со двора, ломала березушку со верха", "Над рекой стояла калина", "Соколы, вы, соколы, далеко ль вы летали", "Ох, летал-летал соловей он вокруг сада", "В нас добро не по-вашему", "Давно ль звоны звонят", "Вот стучит, вот гремит тяжела земля", "Выходи, свекровка

горбатая", "Вился вихор, вился вихор перед тучею", "Ясный сокол, не летай высоко", "Не было ветров", "Здорово, неженка, здорово, дrochenка", "Рыла я копала я чернозем", "Кашники-кашники, гнилые гашники".

**Мехнецов А.М.**

# Восточный регион (зона)

## Локнянский, Бежаницкий, Новоржевский административные районы

### Территория и характер расселения

локнянский, Бежаницкий и Новоржевский административные районы расположены

в центре  
и на  
востоке  
области,  
в



бассейнах рек Сороть и Локня. Бежаницкий район соседствует с Новгородской областью, Локнянский - с Новгородской и Тверской областями. Новоржевский район является внутренним и расположен в самом центре области.

Общая площадь трех районов - 7 600 кв. км. На начало 1996 г. численность населения в них составляла 51,1 тыс. человек. Средняя плотность населения низка - 6,7 чел./кв. км, что объясняется значительной удаленностью районов от больших городов области (Псков и Великие Луки) в сочетании с природными факторами.

Восточные районы являются самыми сельскими в области. Доля городского населения в них составляет всего лишь 38,6%. Единственный город - Новоржев - является самым малым в области и по числу жителей (5 тыс. чел.) уступает двум соседним райцентрам - п.г.т. Бежаницы (6,5 тыс. чел.) и Локня (6,0 тыс. чел.). Третий п.г.т. Красный Луч (2 тыс. чел.) - расположен в Бежаницком районе.

Город Новоржев был образован в 1777 г. Локня получила статус п.г.т. в 1941 г., Красный Луч - в 1958 г., Бежаницы - в 1961 г.

Характеристики системы расселения	Локнянский район	Бежаницкий район	Новоржевский район
1. Площадь, кв.км	2 417	3500	1683
2. Численность населения на 1.01.1996 г., тыс.чел.	15,8	21,3	14,0
3. Плотность населения, чел./кв.км	6,5	6,1	8,3
4. Плотность сельского населения, чел./кв.км	4,1	3,6	5,3
5. Число сельских населенных пунктов на 1.01.1996 г.	269	505	437
6. Средняя людность сельских поселений, чел./н.п.	36	25	21
7. Густота сельских населенных пунктов, н.п./ЮО кв.км	11	14	26

Средняя плотность сельского населения в трех районах (4,1 чел./кв. км.) лишь немного выше, чем в северных районах области. В 1996 г. на территории трех районов было 1211 сельских населенных пунктов.





Восточные районы выделяются в области сравнительно малой средней плотностью сельских поселений (26 чел./н.п.), особенно характерной для Новоржевского района. Густота сельских поселений (16 н.п./100 кв. км) соответствует средней по области, но в Новоржевском районе населенные пункты можно встретить в два раза чаще, чем в Бежаницком и Локнянском районах.

## История административно-территориального деления

В административном отношении территория Восточного региона (за исключением северо-западной части Новоржевского района, относившейся к Пскову), до начала XV в. подчинялась Новгороду. В XV веке большая часть этой территории входила в состав Пусторжевской земли, находившейся в совместном владении Новгорода, Великого княжества Литовского и Великого московского князя. Территория Ржевы Пустой охватывала земли современного Новоржевского района (кроме Выбора и Вески), Бежаницкого района и северной части Локнянского района (окрестности п.г.т. Локня).

Большая часть современного Локнянского района находилась в подчинении Великих Лук и в XVI в. вошла в состав Великолуцкого уезда. Восточная часть Локнянского района (т.н. "низы") входила в состав Новгородской земли (с конца XV в. - Холмского уезда Деревской пятины).

В начале XVI в. земли Ржевы Пустой составили Пусторжевский уезд с центром в погосте Дворцы (до 1536 г.), а с 1536 г. - в городе Заволочье. С 1719 г., после образования Великолуцкой провинции, Пусторжевский уезд утратил Влицкий стан и Полистовско-Цевельский край, которые перешли в состав Холмского уезда.

Земли Выбора и Вески входили в состав Псковской земли. В XVI - XVII вв. здесь существовали Выборский и Дубковский уезды. С 1727 г. Выбор оказался в Островском уезде Псковской провинции, а Веска - в Порховском уезде Новгородской провинции.

В 1772 г. вся территория восточного края была объединена в Псковском наместничестве, а в дальнейшем - Псковской губернии. Земли восточного края входили в состав Новоржевского, Холмского и частично Великолуцкого, Островского и Порховского уездов.

В XX веке на административно-территориальном делении современного востока Псковской области сказалось его периферийное положение на окраине сфер влияния Пскова и Великих Лук.

В 1927 г., когда перестала существовать Псковская губерния, эта территория была включена в состав Ленинградской области и поделена между Псковским и Великолуцким округами. В Псковском округе были образованы Бежаницкий, Кудеверский, Чихачевский районы (ныне их территория входит в состав Бежаницкого района) и Новоржевский район; в Великолуцком округе - Локнянский, Троицкий и Цевельский районы (сейчас это земли Локнянского и Бежаницкого районов.).

В 1929 г. Великолуцкий округ был передан в состав Западной области с центром в г. Смоленск, а через год был упразднен. Вместе с ним были ликвидированы два района - Троицкий (в 1930 г. называемый Ловатским) и Цевельский, территория которых вошла в состав Локнянского района.

На территории упраздненного в 1930 г. Псковского округа также происходили административные изменения: в 1931 г. был ликвидирован Кудеверский район, а в 1932 г. - Чихачевский; их территория была передана в состав Новоржевского и Бежаницкого (и частично Дедовичского) районов соответственно.

В 1935 г. районы восточного края были объединены в границах Великолуцкого округа Калининской области, к которому были добавлены бывшие районы Псковского округа - Бежаницкий и Новоржевский. Тогда же из части Бежаницкого района был снова выделен Кудеверский район, а в 1936 г. - Ашевский район (с центром в с.Чихачево).

В 1937 г. Ашевский, Локнянский, Бежаницкий, Кудеверский и Новоржевский районы были переданы в состав Опочецкого пограничного округа Калининской области, а через год первая тройка районов вернулась непосредственно в состав Калининской области. В 1940 г., после упразднения Опочецкого округа, их судьбу повторили оставшиеся два района.

Границы созданных в 1944 г. Псковской и Великолуцкой областей в очередной раз разделили Восточный регион: Ашевский и Новоржевский районы вошли в состав Псковской области, а Бежаницкий, Кудеверский и Локнянский районы - в состав Великолуцкой области.

В 1945 г. из Локнянского района был выделен Подберезинский район (на территории бывшего Троицкого, или Ловатского района). Новое укрупнение районов началось только после ликвидации в 1957 г. Великолуцкой области и передачи большей части ее районов в состав Псковской области.

В 1958 г. были упразднены Кудеверский и Подберезинский районы, территория которых была передана в состав Бежаницкого и Локнянского районов соответственно. В 1963 г. был упразднен Ашевский район с передачей его территории Бежаницкому району.

Окончательно границы восточных районов области закрепились в 1966 г., когда Новоржевский район принял современные очертания после восстановления Пушкиногорского района, упраздненного в 1963 г.

С этого времени на востоке области установилось наименьшее количество административных районов - три (аналогичная ситуация была в период с 1932 по 1935 гг.); наибольшее число районов в регионе (семь) пришлось на 1927-1930 гг.

## Природа

Характер поверхности региона очень неоднороден. Большая часть территории представляет собой выровненную поверхность Соротской, Полистовской низин и Ловатской низменности, где абсолютные высоты колеблются от 70 до 100 м. На северо-западе прослеживаются южные отроги Судомской возвышенности с отметками высот, превышающими 200 м. На юго-западе расположена Бежаницкая возвышенность, где абсолютные высоты превышают 300 м (гора Лобно - 349 м). Общая амплитуда высот достигает 240 м.

Низменная часть региона представляет собой полого-волнистую моренную равнину, сложенную валунными супесями, суглинками и глинами. Восточная окраина сложена озерно-болотными отложениями, которые накапливались в огромной озерной чаше, занимавшей данную территорию в послеледниковое время. Эта часть региона сильно заболочена.

На северо- и юго-западе характерны холмисто-моренные, холмисто-камовые элементы рельефа, сложенные валунными супесями, суглинками, глинами, песками. Для Бежаницкой возвышенности характерны участки распространения крупных моренно-камовых массивов с частой сменой пород различного механического состава. Здесь также получили распространение плосковершинные холмы - звонцы - с покрывками, сложенными тонкими озерно-ледниковыми глинами.

Климатические особенности района определяются его положением в "ветровой тени" Судомской и Бежаницкой возвышенностей. Большая часть его территории характеризуется умеренно холодной зимой, сравнительно продолжительным и теплым вегетационным периодом и наименьшим в области количеством осадков. Для приподнятой территории Бежаницкой возвышенности типична довольно холодная и длительная зима, умеренно теплый вегетационный период, повышенная облачность и большое количество осадков.

Средняя годовая температура воздуха здесь 4,6-4,7°C, абсолютный минимум -42-43°C, абсолютный максимум температуры составляет 35°C. Годовая сумма осадков на возвышенностях 750 мм и более, в низинах 600-650 мм.

Территория региона лежит на водоразделе двух бассейнов: озера Ильмень (реки Ловать, Локня, Цевла, Полисть, Хлавица и др.) и Псковско-Чудского (реки Сороть, Уда, Льста, Ашевка, Цвенка, Севка и др.). Озера здесь многочисленны и разнообразны. В Полистовской низине крупнейшими являются Полисто, Цевло, Дубец, Пылец, Дулово, Русское, Сусельницкое и др. На Соротской низине выделяются озера Орша, Посадниковское, Вехно, Тайловское и др. На Бежаницкой возвышенности самые крупные озера Алё, Великая Вода, Локново, Ужо и др.

Почвенный покров края отличается разнообразием. На большей части территории преобладают дерново-подзолистые почвы. На Бежаницкой возвышенности, обычно на звонцах, встречаются почвы - лесные поддубицы. В Соротской низине типичны дерново-глеевые выщелоченные, а в Полистовской низине - болотные торфяные почвы (преимущественно верховых болот).

Естественный растительный покров лучше сохранился на возвышенностях, хотя сильно изменен человеком, и в Полистовской низине. На возвышенностях преобладают осиновые и березовые дубравно-травяные леса в сочетании с дубравно-травяными сероольшаниками. Это вторичная растительность, которая появилась на месте еловых дубравно-травяных лесов, вырубленных человеком. Первичные леса здесь почти не сохранились, отдельные небольшие массивы их еще кое-где встречаются и представлены еловыми дубравно-травяными лесами, местами с лещиной, липой, кленом в подлеске и с единичной примесью широколиственных пород в древостое.

В Соротской низине еще сохранились сосновые зеленомошные и лишайниково-зеленомошные леса. Полистовская низина занята в основном верховыми кустарничково-сфагновыми болотами, местами с грядово-мочажинными и грядово-озерково-мочажинными комплексами. В этом обширнейшем болотном массиве на суходольных "островах" встречаются участки сосновых долгомощных и сфагновых лесов.

Сельскохозяйственная освоенность западной части региона составляет 45-65%, лесистость - 20-30% с большой нарушенностью лесов, заболоченность до 5%.

В юго-восточной части освоенность составляет 30-60%, лесистость - 25-40% с большой нарушенностью лесов, заболоченность до 10% при малой освоенности болот.

На востоке, в Полистовской низине, сельскохозяйственная освоенность территории составляет около 15%, лесистость - до 15%, заболоченность - 60-80% при малой освоенности болот.

В мае 1994 г. было принято постановление Правительства о создании в ведении Минприроды Российской Федерации нового заповедника "Полистовский" в Бежаницком и Локнянском районах Псковской области (Полистово-Ловатская болотная система) площадью 36 036 га.

## История, культура, архитектура

Восточный регион в древности занимал окраинное положение в Новгородской земле, а с XV в. попал в зависимость сразу от Великого московского князя и от Литвы. Постоянной была связь с Великими Луками. Здесь сохранилось множество археологических памятников I - нач. II тыс. н.э. - селища, городища,

следы производств, курганы и жальники, камни-следовики и языческие идолы. Встречаются и неолитические находки. В средневековье крупными центрами этой земли были Выбор, Дворцы, Ржева Пустая.

Памятником истории и архитектуры является церковь начала XIX в. бывшего Троице-Хлавицкого погоста в излучине р.Ловать. К последним архитектурным памятникам новгородского времени относятся крупные каменные храмовые постройки 1 пол. - сер.XVIII в. в с.Никольское-Заклюка (ныне Алексеевское Локнянского района), в погостах Новая, Дуняни, Марыии, а также Казанская церковь в с.Посадииково Новоржевского района, которому после присоединения региона к Псковскому наместничеству в 1772 г. первоначально отводилась роль нового уездного центра.


Храмовое строительство активно продолжалось и в "псковский период" - в кон.XVIII - нач.XIX вв. Сохранилась целая галерея провинциальных храмовых построек в погостах Столбушино, Гривино, Сторожня, Каменка, Миритиницы. Крупный храм Спаса-Преображения сохранился па окраине поселка Локня в бывшем погосте Влицы, где похоронен родной брат фельдмаршала М.И.Кутузова. В имении Федоровское проходили детские годы полководца, бывал он здесь и в зрелом возрасте. Один из самых поздних и крупных храмов в псевдорусском стиле в Михайловом погосте также связан с владельцами соседнего некогда роскошного имения Гора (Старые Липы).

Таких имений с постройками и сложными парковыми ансамблями в регионе сохранилось особенно много: от богатых архитектурных и парковых комплексов усадеб Гора и Алтун помещиков Львовых в Бежаницком и Новоржевском районах до крупной купеческой усадьбы Бардово фон Мейеров под Бежаницами. Много исторических имен связано с этими усадьбами и живописным краем вокруг Бежаницкой возвышенности. Здесь родина писателя XVIII в. Я.Княжнина и поэта-декабриста А.Н.Креницииа, героя войны 1812 г., декабриста П.С.Пущина и вице-адмирала, исследователя Дальнего Востока Н.М.Чихачева; писателя Л.С.Успенского (1900-1978 гг.) и музыканта-виртуоза Б.С.Трояновского (1883-1951 гг.).

Этот перечень можно продолжить именами друзей и знакомых А.С.Пушкина, у которых он бывал неоднократно. С имением Орша связано имя Зинаиды Волконской, в салоне которой поэт бывал в Петербурге. В селе Иваново родился будущий известный художник, непревзойденный иллюстратор произведений Гоголя А.А.Агин (1817-1875 гг.). Бывал Пушкин и в Богдановском, имении Философовых. "Богдановский рай" оставался крупным культурным центром до 1 пол. XX в. А.Н.Бенуа писал о том, что объединение "Мир искусства" родилось в Богдановском. В 1930-1931 гг. здесь же побывал и работал известный советский художник А.Н.Самохвалов. От рубежа XIX - XX вв. дошли до нас комплексы купеческих построек в "кирпичном стиле" с использованием декоративной валунной кладки в Ашеве, Кудевери. В нач.XX в. был выстроен завод и поселок "Красный Луч", об истории которого рассказывают экспозиции музея.

История Великой Отечественной войны в крае раскрывается в экспозициях Новоржевского музея партизанской славы, Бежаницкого краеведческого музея.

На западе региона через Бежаницкую возвышенность проходила мощная оборонительная линия немецко-фашистских оккупантов "Пантера"; на востоке продолжался Партизанский край. Братские могилы советских воинов, монументы на месте сожженных фашистами вместе с жителями деревень Наволок, Стега, на месте прорыва линии "Пантера" у д.Бородино и танк-памятник в г.Новоржев отмечают основные события в истории края военного времени. Отмечено памятником также место гибели легендарного партизанского командира, Героя Советского Союза А.В.Германа (1915-1943 гг.).



**Локнянский район**

Место нахождения. Волость, нас.пункт	Тип памятника	Наименование . памятника	Краткая характеристика	Единицы измерения	Статус охраны	Когда и кем взят под охрану	Источник информации
1	2	3	4	5	6	7	8
П.г.т. Локня	Исторический (памятное место)	Братское кладбище	1944 г. Захоронение воинов Советской Армии. В 1952 г. на постаменте установлена скульптура воина со знаменем в руке.	Высота 5,8 м	Местн.	Решен, облisp. № 265 от 28.05.86	НПЦ
	Архитектурный (культурный)	Церковь Преображенская	XVIII в. Четырехстолпная, одноапсидная, пятиглавая церковь имеет 4 престола: главный - Преображенский, Никольский, Ильинский - в приделах, Тихвинский - в теплом притворе. Инвентарь сборный. Материал - кирпич; оштукатурена. Действующая.		Местн.		НПЦ, И.И. Лагунин (ГД "Псков-реконструкция")
			<i>Примечание.</i> Церковь погоста Влицы связана с именем М.И.Кутузова. Брат полководца - Семен Илларионович - похоронен перед папертью храма. Кладбище в каменной ограде с кирпичными воротами. В комплексе двухъярусная колокольня, дом священника.				
	Исторический (памятное место)	Бывший погост Влицы	Первое упоминание - 1479 г. Центр Влицкой трети Пусторжевской земли. В XVI-XVII вв. административный центр Влицкого стана		Местн.		В.А.Аракчеев, (ПГПИ)
<b>Алексеевская волость, д.Алексеевское</b>	Археологический	Селище	XVI-XVII вв. В 400 м к СЗ от деревни, по левой дороге от трансформаторной будки, на пашне.	0,3 га	Местн.		ПГНИАЦ, НПЦ
	Исторический (памятное место)	Братское кладбище	1944 г. Захоронение воинов Советской Армии и партизан молодежного отряда "Земляки" (мраморная плита). Здесь же похоронен Герой Советского Союза Н.И. Горячев. На могиле установлена скульптура - фигура солдата в шинели, каске, с автоматом в руках.	Высота 3м	Местн.	Решен, облisp. № 265 от 28.05.86	НПЦ
Д.Валуевское	Археологический	Курган	2 пол. I тыс. н.э. На южной околице деревни, справа от старого шоссе Локня-Великие Луки, на возвышенности.	0,062 га	Местн.		ПГНИАЦ, НПЦ
	Исторический (памятное место)	Братская могила	1944 г. Захоронение воинов Советской Армии. На могиле установлен четырехгранный обелиск, который венчает пятиконечная звезда на металлическом стержне, выкрашенная в красный цвет. По сторонам в металлической ограде две стелы с именами погибших.		Местн.	Решен, облisp. № 265 от 28.05.86	НПЦ
Д.Карелово	Археологический	Курган	2 пол. I тыс. н.э. - XIII в. Близ деревни.		Местн.		ПГНИАЦ, НПЦ

Д.Лавровы Горки (бывшая), в 3 км от д.Валуевское	Исторический	Памятное место	1825 г. После восстания декабристов в имении своей родственницы (д.Лавровы Горки) скрывался несколько дней В.К.Кюхельбекер. Сохранился заросший пруд, остатки парка.		Местн.		И.И. Лагунин ДГД "Псков-реконструкция")
Д.Медведово	Археологический	Сопка	IX-XI вв. На территории деревни, близ бывшего сельского клуба.	0,03 га	Федер.		ПГНИАЦ НПЦ
	Архитектурный (культовый)	Церковь Покровская	1772 г. Деревянная, типа "восьмерик на четверике". В церкви два холодных придела (Гурия и Симона, Борисоглебский), выходящих в трапезную, теплый притвор, паперть и каменное крыльцо. Боковые открытые ворота в каменной оgrade. Иконостасы сборные, колокол 1748 г. Обшита тесом. Действующая.	312 кв.м, (24x13м)	Федер.	Указ Презид. РФ №176 от 20.02.95	НПЦ, ИИ. Лагунин (ГД "Псков-реконструкция")
<i>Примечание.</i> Построена помещицей Марфой Арбузовой на месте более ранней (?).							
Д.Никольское (Алексеевское)	Архитектурный (культовый)	Церковь Николая Чудотворца	Нач.ХУШ в. (1867 г.?). Трехчастная, бесстолпная, двухъярусная. Основной объем и колокольня типа "восьмерик на четверике". Раннее барокко. Выгорела внутри в 1980 г. Материал - большеразмерный кирпич; оштукатурена.	360 кв.м, (30x12м)	Федер.		НПЦ, ИИ. Лагунин (ГД "Псков-реконструкция")
<i>Примечание.</i> По преданию, построил дед декабриста И.И.Пушина.							
<b>Локнянская волость,</b> Д.Бородино	Археологический	Курганная группа	2 пол. I тыс. н.э. В 100 м к С от предыдущей группы, справа от дороги, в бору.	0,39 га	Федер.		ПГНИАЦ НПЦ
	То же	Курганная группа-3	2 пол. I тыс. н.э. В 300 м к С от предыдущей группы, по обеим сторонам дороги, в бору.	0,32 га	Федер.		ПГНИАЦ НПЦ
	То же	Курганная группа-2	2 пол. I тыс. н.э. В 660 м к ССВ от деревни, в основном бору, слева от лесной дороги из д.Бородино в д.Орехов Брод.	0,14 га	Федер.		ПГНИАЦ НПЦ
	То же	Курганная группа-1	2 пол. I тыс. н.э. В 220 м к С от предыдущей группы, слева от дороги, в бору.	0,022 га	Федер.		ПГНИАЦ НПЦ
	То же	Железоделательный центр	2 пол. I тыс. н.э. В 210 м к ССЗ от деревни, на поле.	1,3 га	Федер.		ПГНИАЦ НПЦ
Д.Грихново	Природный (ботанический)	Грихновское	Клюквенное болото. В 19 км к СВ от п.г.т. Локня, в 0,5 км к ЮВ от д.Грихново. Кадастр № 1482.	705 га	Местн.	Решен, облisp. № 346 от 04.10.79	Юховское лесничество
Д.Дубинино	Археологический	Курганная группа	2 пол. I тыс. н.э. В 520 м к СВВ от деревни, справа от дороги из д.Дубинино в д.Павлово.	0,015 га	Местн.		ПГНИАЦ НПЦ
Д.Еремеево	Археологический	Курган	2 пол. I тыс. н.э. В 70 м к ЮЗ от деревни, на высоком берегу ручья.	0,088 га	Местн.		ПГНИАЦ НПЦ

	То же	Селище	XV-XVI вв. В 760 м к ЮЮЗ от деревни, справа от дороги, на поле.	2,58 га	Местн.		ПГНИАЦ, НПЦ
	То же	Селище	XV-XVII вв. В 450 м к ЮЗ от предыдущего селища, слева от той же дороги, на поле.	0,46 га	Местн.		ПГНИАЦ, НПЦ
	То же	Культовый камень	2 пол. I тыс. н.э. В 1,4 км к СЗ от деревни по лесной дороге, на противоположной опушке леса.		Местн.		ПГНИАЦ, НПЦ
Д.Иваньково	Археологический	Курган	X-XIII вв. В 500 м к СЗ от деревни, справа от шоссе Локня-Бежаницы, в карьере на останце.	0,008 га	Местн.		ПГНИАЦ, НПЦ
	То же	Городище	1 пол. - сер. I тыс. н.э. На территории деревни, справа от шоссе Локня-Бежаницы.	0,18 га	Федер.		ПГНИАЦ, НПЦ
	Исторический (памятное место)	Братская могила	1944 г. Захоронение воинов Советской Армии. В центре могильной площадки установлен бетонный шпиль. Его бетонное основание с неправильными гранями.	Высота 3,2 м	Местн.	Решен, облisp. № 265 от 28.05.86	НПЦ
	Архитектурный (культовый)	Церковь Иконы Ахтырской Божией Матери	1813 г. Церковь в усадьбе Иваньково Остен-Сакенов. Выстроена, по преданию, помещиком Арбузовым. Вытянутая в плане. Одноапсидный четверик перекрыт сомкнутым сводом, двухсветный. С 3 - широкий притвор и крыльцо. На стенах и в своде четверика сохранилась клеевая живопись нач. XIX в. - "праотцы", "пророки". Глава и колокольня утрачены. Провинциальный классицизм. Материал - кирпич; оштукатурена.	200 кв.м, (20x10 м)	Местн.		НПЦ, И.И. Лагунин (ГД "Псков-реконструкция")
<i>Примечание.</i> В усадьбе сохранился (1986 г.) деревянный рубленый амбар с крытой галереей, на высоком валунном подклете.							
Д.Кладовицы	Археологический	Курган	2 пол. I тыс. н.э. В 440 м к В от деревни, у ограды Ловатской ММС, в кустарнике.	0,024 га	Местн.		ПГНИАЦ, НПЦ
Д.Морозово	Археологический	Сопка	IX-XI вв. В 420 м к З от деревни, на возвышенности.		Местн.		ПГНИАЦ, НПЦ
Д.Рысино	Археологический	Селище	1 пол. I тыс. н.э. В 400 м к СЗ от деревни, у края карьера.		Местн.		ПГНИАЦ, НПЦ
Д.Сорино	Природный (ботанический)	Ляховское	Клюквенное болото. В кв. 44,45,49,50. В 11 км к СВ от п.г.т. Локня, в 1 км к В от д.Сорино. Кадастр № 1494.	331 га	Местн.	Решен, облisp. №346 от 04.10.79	Юховское лесничество
Д.Снарево	Археологический	Городище	1 пол. I тыс. н.э. "Близ пустоши Снарево. на левом берегу Локны". Не подтверждено.				ПГНИАЦ, НПЦ

Д. Федоровское	Исторический (памятное место)	Имение Голе-нищевых-Кутузовых, где провел детские годы полководец М.И.Кутузов (1747-1813 гг.)	1750-е, 1804 гг. После ранней смерти матери, по преданию, будущий полководец вместе с братом Семеном прожили несколько лет в имении бабушки "Федоровское". В 1804 г. Михаил Илларионович приезжал в имение к брату, которому оно досталось по наследству. Не сохранилось.		Местн.		И.И. Лагунин (ГД "Псков-реконструкция")
<i>Примечание.</i> С.И.Голенищев-Кутузов похоронен в соседнем погосте Влицы (Локня).							
Д.Черничник	Археологический	Селище	2 пол. I тыс. н.э., XII-XVII вв. Справа от дороги из д.Веретье в п.г.т.Локня, напротив северной околицы д.Черничник.	0,15 га	Местн.		ПГНИАЦ, НПЦ
Д.Юхово	Археологический	Курганная группа, три каменных креста	X-XVII вв. У северо-восточной околицы д.Юхово, на кладбище. Не сохранились.				ПГНИАЦ, НПЦ
	Исторический (памятное место)	Братская могила	1944 г. Захоронение воинов Советской Армии. На могиле установлена скульптура коленоприклоненного солдата со знаменем и каской в руках.	Высота 2,1 м	Местн.	Решен, облisp. № 265 от 28.05.86	НПЦ
<b>Миригиницкая волость, д.Аборино</b>	Археологический	Курганно-жальничный могильник	Поел. четв. I тыс. - XVII в. В 200 м к ЮЮВ от деревни, справа от дороги в бывшую д.Городок.	0,01 га	Федер.		ПГНИАЦ, НПЦ
	То же	Городище	Сер. I тыс. н.э. В 600 м к В от деревни, по полевой дороге.	0,04 га	Федер.		ПГНИАЦ, НПЦ
Д.Бошарево	Археологический	Курганная группа и культовый камень	Сер. I тыс. н.э. В 1 км к З от деревни, слева от дороги и ручья.	0,15 га	Местн.		ПГНИАЦ, НПЦ
	То же	Курганная группа	Поел. четв. I тыс. н.э. К СЗ от группы курганов с культовым камнем у д.Бошарево, на высоком мысу, за ручьем.	0,005 га	Местн.		ПГНИАЦ, НПЦ
	То же	Городище	2 пол. I тыс. н.э. В 500 м к З от деревни, за ручьем, в лесу. Не подтверждено.				ПГНИАЦ, НПЦ
	То же	Городище	Сер. I тыс. н.э. В 1 км к З от деревни и к Ю от курганов, за ручьем, в лесу. Не подтверждено.				ПГНИАЦ, НПЦ
Д.Васьково (бывшая)	Археологический	Курган	2 пол. I тыс. н.э. В 50 м к С от бывшей д.Васьково.	0,005 га	Местн.		ПГНИАЦ, НПЦ
Д.Жарки	Археологический	Группа сопок	IX-XI вв. В 230 м к С от деревни, на поле.	0,98 га	Федер.	Указ Презид. РФ №176 от 20.02.95	ПГНИАЦ, НПЦ



Д.Заход	Природный (ботанический)	Заходский Мох	Клюквенное болото. В кв. 56-64. В 22 км к ЮВ от п.г.т.Локня, к В от д.Заход.Кадастр № 1496.	1535 га	Местн.	Решен, облisp. №346 от 04.10.79	Юховское лесничество
Д. Зверинец	Археологический	Городище	Сер. I тыс. н.э. В 500 м к Ю от деревни, справа от дороги в д.Миритиницы.	0,01 га	Местн.		ПГНИАЦ, НПЦ
Д.Иванцево	Природный (зоологический)	Оз.Городно	Маточник раков. Требуется изучения.	106 га	Местн.	Решен, облisp. № 553 от 20.10.75	Псковское отделение ГосНИИОРХ
Д. Каменка	Археологический	Курган	2 пол. I тыс. н.э. В 540 м к С от деревни, в 40 м слева от дороги в д.Анциферово, на пашне.	0,08 га	Местн.		ПГНИАЦ, НПЦ
	Архитектурный (культовый)	Церковь Вознесения	2 пол. XVIII - 1 пол. XIX вв. Церковь типа "восьмерик на четверике" (барокко). Трапезная и трехъярусная колокольня пристроены в период позднего классицизма. Материал - кирпич; оштукатурена.	481 кв.м, (37x13 м)	Местн.		НПЦ, И.И. Лагунин (ГД "Псков-реконструкция")
<i>Примечание.</i> Церковь бывшего погоста с кладбищем. Играет большую роль в ландшафте.							
Д.Машутино	Археологический	Городище	Сер. I тыс. н.э. На западной окраине деревни.	0,3 га	Местн.		ПГНИАЦ, НПЦ
	То же	Культовое городище	Сер. I тыс. н.э. В 300 м к 3 от предыдущего городища, на берегу ручья.	0,02 га	Местн.		ПГНИАЦ, НПЦ
Д.Миритиницы	Природный (комплексный)	Верхнелокнянский ландшафт	Верхнелокнянский живописный ландшафт у дд.Миритиницы и Рыкайлово.	300 кв.км	Местн.		ПГПИ
	Археологический	Курган	2 пол. I тыс. н.э. В 1,4 км от деревни, на противоположном берегу оз.Але, в 126 м от берега озера и в 34 м к В от балки, в лесу.	0,01 га	Федер.	Указ Презид. РФ №176 от 20.02.95	ПГНИАЦ, НПЦ
	То же	Курганная группа	Кон. I - нач. II тыс. н.э. В 160 м к Ю от деревни, близ электрической подстанции.	0,48 га	Федер.	Указ Презид. РФ №176 от 20.02.95	ПГНИАЦ, НПЦ
	То же	Сопка	IX-XI вв. В 400 м к С от деревни, на полуострове оз.Але.	0,04 га	Федер.	Указ Презид. РФ №176 от 20.02.95	ПГНИАЦ, НПЦ
	Исторический (памятное место)	Братская могила	1944 г. Захоронение воинов Советской Армии. На могиле установлена скульптура солдата в каске, плащ-палатке, с автоматом в одной руке и гранатой в другой. Материал - железобетон.	Высота 1,6 м	Местн.	Решен, облisp. № 265 от 28.05.86	НПЦ

	Архитектурный (культовый)	Церковь Марии Египетской	1791 г. Одноапсидная, с притвором (?). Значительно перестроена под склад, верх разобран. Апсиды полукруглая, четверик с широкими угловыми лопатками. Материал - кирпич; оштукатурена. Используется как хозпостройка.		Местн.		И.И. Лагунин (ГД "Псков-реконструкция")
	То же	Церковь Троицкая	1783 г. Бесстолпная, одноглавая, одноапсидная, типа "восьмерик на четверике", с трапезной и четырехъярусной колокольней на одной оси. При церкви кладбище. Материал - кирпич; оштукатурена. Действующая.	576 кв.м, (36x16 м)	Федер.	Указ Презид. РФ №176 от 20.02.95	НПЦ, И.И. Лагунин (ГД "Псков-реконструкция")
<i>Примечание.</i> Построена С.П.Прохоровым в стиле барокко.							
	Архитектурный (жилой)	Дом жилой	Кон. XIX - нач. XX вв. Одноэтажный краснокирпичный. Кирпичный стиль. Декор - обрамления проемов. Жилой.		Местн.		И.И. Лагунин (ГД "Псков-реконструкция")
	Культуры	Музей краеведческий "Возрождение"	22 февраля 1997 г. открылся в Доме культуры. Экспозиции по истории края.		Местн.		И.И. Лагунин (ГД "Псков-реконструкция")
Д. Родионково	Археологический	Курганная группа	2 пол. I тыс. н.э. В 800 м к ЮЮЗ от деревни, слева от полевой дороги и в 50 м от берега оз.Кривино.	0,2 га	Местн.		ПГНИАЦ, НПЦ
Д. Рыкайлово	Исторический (памятное место)	Братская могила	1944 г. Захоронение воинов Советской Армии. На могиле установлена скульптура солдата в рост, с автоматом и венком в руках.	Высота 3м	Местн.	Решен. обл. № 265 от 28.05.86	НПЦ
Д. Светлово	Природный (зоологический)	Оз. Светлое	Маточник раков. Необходимо дополнительное обследование.	47 га	Местн.	Решен. обл. № 553 от 20.10.75	Псковское отделение ГосНИИОРХ
Д. Фатьково (бывшая)	Археологический	Культовый камень	I тыс. В 500 м к 3 от д. Журково, слева от дороги в бывшую д. Фатьково.	0,01 га	Местн.		ПГНИАЦ, НПЦ
<b>Михайловская волость, д. Антипово</b>	Археологический	Культовый камень	2 пол. I тыс. н.э. В 680 м к Ю от деревни, справа от дороги.	0,01 га	Местн.		ПГНИАЦ, НПЦ
Д. Белено	Археологический	Курганная группа	1 пол. II тыс. н.э. В 70 м к СВ от деревни, справа от дороги. Не сохранилась.				ПГНИАЦ, НПЦ
	То же	Курган	2 пол. I тыс. н.э. В 320 м к Ю от деревни, слева от дороги в д. Булыгино, в поле. Не сохранился.				ПГНИАЦ, НПЦ
	То же	Группа сопок	IX-XI вв. В 180 м к ЮВ от деревни, за р. Жабровка.	1 га	Федер.	Указ Презид. РФ №176 от 20.02.95	ПГНИАЦ, НПЦ

	То же	Группа сопок	IX-XI вв. В 480 м к ЮВ от предыдущей группы, в лесу.	0,14 га	Федер.	Указ Презид. РФ №176 от 20.02.95	ПГНИАЦ, НПЦ
Д.Грибаново (бывшая)	Археологический	Сопка	IX-XI вв. Близ бывшей Д.Грибаново, на левой обочине дороги из д.Анциферово в д.Осяново.	0,1 га	Федер.		ПГНИАЦ, НПЦ
	То же	Культовый камень	IX-XI вв. В 80 м к С от сопки, у бывшей Д.Грибаново. Не сохранился.				ПГНИАЦ, НПЦ
	То же	Культовый камень	2 пол. I тыс. н.э. В 220 м к С от сопки, у бывшей Д.Грибаново. Не сохранился.				ПГНИАЦ, НПЦ
	То же	Сопка	IX-XI вв. В 270 м к В от первой сопки, у бывшей Д.Грибаново.	0,14 га	Федер.		ПГНИАЦ, НПЦ
Д. Грязи	Археологический	Городище	2 пол. I тыс. н.э. В 370 м к ССЗ от деревни, на возвышенности.	0,6 га	Местн.		ПГНИАЦ, НПЦ
Д. Жуково	Археологический	Селище	2 пол. I тыс. н.э. В 560 м к ССВ от д.Концы, справа от дороги, в поле, близ бывшей д.Жуково.	0,05 га	Местн.		ПГНИАЦ, НПЦ
Д.Зелехово	Археологический	Культовое городище	Сер. I тыс. н.э. В 400 м к ССВ от деревни ив 100 м справа от шоссе п.г.т.Локня - д.Михайлов Погост, в кустарнике.	0,045 га	Федер.		ПГНИАЦ, НПЦ
Д.Каськово	Археологический	Грунтовый могильник	1 пол. II тыс. н.э. В 50 м к З от деревни.	0,12 га	Местн.		ПГНИАЦ, НПЦ
Д.Михайлов Погост	Исторический (памятное место)	Братская могила	1944 г. Захоронение воинов Советской Армии. В 1955 г. на могиле установлена бетонная скульптура солдата с автоматом в руках.	Высота 4,1 м	Местн.	Решен, обл.сп. № 265 от 28.05.86	НПЦ
	Историко-архитектурный (оборонительный)	Здание бывшей пересыльной тюрьмы	Кон. XIX в. Двухэтажное каменное. Материал - кирпич; оштукатурено. Школьный интернат. Необходимо дополнительное изучение.				И.И. Лагунин (ГД "Псков-реконструкция")
<i>Примечание.</i> В Михайловом Погосте останавливался этап пересылки из Новоржева в Великие Луки.							
	Архитектурный (культовый)	Церковь Владимирской Божией Матери	Поел. четв. XIX в. Выстроена сенатором Брянчаниновым (помещицей Алексеевой?), владельцем соседнего имения Гора (Старые Липы). Пятиглавая, трехапсидная, с трехъярусной колокольней и обширной папертью с кувшинообразными столбами, мраморной лестницей. На теплом под-клете. Образец древнерусского стиля. Материал - кирпич, бетон, песчаник, мрамор, металл.	768 кв.м, (48x16 м)	Местн.		НПЦ, И.И. Лагунин (ГД "Псков-реконструкция")
	Культуры	Музей краеведческий	Экспозиции по истории края.	35 кв.м	Местн.		ПГОИАХМЗ

Д.Польшино	Археологический	Городище	1 пол. I тыс. н.э. В 650 м к ЮЗ от деревни, на опушке леса. Не сохранилось.	0,08 га			ПГНИАЦ, НПЦ
	То же	Городище	1 пол. I тыс. н.э. К ЮЮВ от деревни.	0,08 га	Местн.		ПГНИАЦ, НПЦ
Д.Прокопино	Археологический	Культовый камень	2 пол. I тыс. н.э. На территории деревни, у колодца.	0,01 га	Места.		ПГНИАЦ, НПЦ
	То же	Культовый камень	2 пол. I тыс. н.э. На территории деревни, в 130 м к СВ от первого камня.	0,01 га	Местн.		ПГНИАЦ, НПЦ
Д.Пыплино	Археологический	Курганная группа	2 пол. I тыс. н.э. В 340 м к ЮЗ от деревни, по обеим сторонам дороги.	0,36 га	Местн.		ПГНИАЦ, НПЦ
	То же	Курганная группа	2 пол. I тыс. н.э. В 150 м к ЮВ от предыдущей группы, в лесу.	0,16 га	Местн.		ПГНИАЦ, НПЦ
	То же	Курган	2 пол. I тыс. н.э. В 300 м к ССВ от деревни, на опушке леса, справа от лесной дороги.	0,0016 га	Местн.		ПГНИАЦ, НПЦ
Д.Рогаткино (бывшая)	Археологический	Селище	2 пол. I тыс. н.э. В 50-70 м к С от деревни.	0,016 га	Местн.		ПГНИАЦ, НПЦ
	То же	Культовый камень	2 пол. I тыс. н.э. В 150 м к ЮЗ от деревни.	0,0008 га	Местн.		ПГНИАЦ, НПЦ
Д.Смык	Археологический	Курганно-жальничный могильник	X-XVII вв. В 700 м к С от деревни, слева от дороги.	0,4 га	Местн.		ПГНИАЦ, НПЦ
	То же	Курганная группа	2 пол. I тыс. н.э. В 200 м к С от деревни, по обе стороны дороги.	0,45 га	Местн.		ПГНИАЦ, НПЦ
	То же	Курганная группа	X - XIII вв. В 100 м к С от предыдущей группы, по обе стороны дороги в Новую Деревню.	1 га	Местн.		ПГНИАЦ, НПЦ
Д.Старостино	Археологический	Курган	2 пол. I тыс. н.э. В 70 м к С от деревни, у зерносушилки.	0,007 га	Местн.		ПГНИАЦ, НПЦ
	То же	Селище	XVIII в. В 130 м к ЮЗ от предыдущего селища, слева от той же дороги, на поле.	1 га	Местн.		ПГНИАЦ, НПЦ
Д.Старые Липы	Историко-архитектурный (загородная усадьба)	Усадьба Гора (Старые Липы)	Кон.XIX в. Имение сенатора Брянчанинова. Один из самых роскошных усадебных ансамблей с огромным домом (сохранились две смотровые башни и фрагмент двухэтажного восточного крыла), с разнообразными интерьерами экзотических стилей. Эклектика. Материал - кирпич, железобетон, штукатурка. На территории интернат для инвалидов.		Местн.		И.И. Лагунин (ГД "Псков-реконструкция")
	Садово-парковый	Парк усадебный	Сер. XIX в. Усадебный парк с искусственной системой прудов, вековыми липами. В парке произрастает пихта сибирская.	34 га	Местн.	Решен, облisp. № 397 от 28.11.74	ПГПИ, НПЦ

Д.Щукино (бывшая)	Археологический	Культурный камень	2 пол. I тыс. н.э. На территории бывшей д.Щукино, на поле.	0,04 га	Местн.		ПГНИАЦ, НПЦ
	То же	Курганная группа	2 пол. I тыс. н.э. Один курган на территории бывшей д.Щукино, второй - у ручья.	0,13 га	Местн.		ПГНИАЦ, НПЦ
	Исторический (памятное место)	Имение, где прошли детские годы писателя Л.В.Успенского (1900-1978 гг.)	Нач.ХХ в. Принадлежало бабушке будущего писателя. После революции он работал здесь же землемером и собирал материалы по топонимике для будущих книг "Слово о словах", "Ты и твое имя". Не сохранилось.		Местн.		И.И. Лагунин (ГД "Псков-реконструкция")
<b>Подберезинская волость,</b> д.Бол. Куницы	Археологический	Сопка	ГХ-ХI вв. В 400 м к Ю от деревни ив 100 м к ЮЗ от кладбища, на левом берегу р.Ловать.	0,015 га	Федер.		ПГНИАЦ, НПЦ
	Археологический	Селище	ХII-ХIV вв. К Ю от деревни, на полуострове, образуемом течением р.Ловать, на пахотном поле.	0,15 га	Местн.		ПГНИАЦ, НПЦ
Д.Витово (бывшая)	Археологический	Сопка	IX-ХI вв. У бывшей д.Витово, на правом берегу р.Ловать, в 1 км от деревни, в поле. Не подтверждено.				ПГНИАЦ, НПЦ
	То же	Группа сопок	IX-ХI вв. Ниже бывшей д.Витово. Не подтверждено.				ПГНИАЦ, НПЦ
Д.Гоголево	Археологический	Культурное городище	1 пол. I тыс. н.э. На территории бывшей д.Гоголево, на левом берегу р.Гредица. Не подтверждено.				ПГНИАЦ, НПЦ
	Исторический (памятное место)	Братская могила	1944 г. Захоронение воинов Советской Армии. На могиле установлена скульптура солдата с автоматом и венком в руках.	Высота 3м	Местн.	Решен, обл.сп. № 265 от 28.05.86	НПЦ
Д.Ермаки (бывшая)	Археологический	Культурный камень	2 пол. I тыс. н.э. Близ деревни, на меже с полем бывшей д.Костино. Не подтверждено.				ПГНИАЦ, НПЦ
Д.Кривоплесо	Археологический	Селище	ХV-ХVII вв. У дороги близ деревни, на мысу левого берега р.Ловать, по обе стороны полевой дороги.	3,2 га	Местн.		ПГНИАЦ, НПЦ
	То же	Находка неолитического орудия	V-III тыс. до н.э. Близ Д.Кривоплесо, в 500 м ниже порога, в 160 м от берега р.Ловать, на левом берегу.	0,025 га	Местн.		ПГНИАЦ, НПЦ
Д.Лазарево	Исторический (памятное место)	Братская могила	Захоронение воинов Советской Армии. В 1947 г. на могиле установлена стела с изображением знамени и солдатской каски.	Высота 1,95 м, ширина 0,75 м	Местн.	Решен, обл.сп. № 265 от 28.05.86	НПЦ
	Архитектурный (культурный)	Часовня	Деревянная, клетская. Не обследована.		Местн.		И.И. Лагунин (ГД "Псков-реконструкция")

Д.Мал. Борок	Археологический	Сопка	IX-XI вв. В 600 м к ЮЗЗ от деревни, на левом берегу р.Ловать.	0,02 га	Федер.		ПГНИАЦ НПЦ
		Селище	XVII-XVIII вв. В 240 м к ЮЗ от деревни, на поле.	1,17 га	Местн.		ПГНИАЦ НПЦ
	Тоже	Место нахождения кремневого орудия и средневековой керамики	Неолит, XVII-XVIII вв. В 100 м к ЮЮВ от сопки, на песчаной отмели левого берега р.Ловать.	0,05 га	Местн.		ПГНИАЦ НПЦ
Д.Мглуши (бывшая)	Археологический	Сопка	IX-XI вв. На правом берегу р.Ловать, близ бывшей д.Мглуши.	0,02 га	Местн.		ПГНИАЦ НПЦ
Д.Немчиново (бывшая)	Археологический	Селище	XV в. На территории бывшей д.Немчиново.	2 га	Местн.		ПГНИАЦ НПЦ
Д.Петровское (бывшая)	Архитектурный (загородная усадьба)	Усадьба Петровское	XIX - нач. XX вв. Усадьба помещика И.О. Костюрина. Сохранился помещичий дом 40-50-х гг. XIX в., хозяйственные постройки. Необходимо дополнительное обследование.		Местн.		И.И. Лагунин (ГД "Псков-реконструкция")
С.Подберезье	Археологический	Селище	XIV-XV вв. На территории С.Подберезье, на левом берегу р.Хлавица при ее впадении в р.Ловать.	0,045 га	Местн.		ПГНИАЦ НПЦ
	Исторический (памятное место)	Братская могила	1944 г. Захоронение воинов Советской Армии. В 1953 г. на могиле установлена скульптура коленопреклоненного воина со знаменем в правой руке и каской в левой.	Высота 3,7 м	Местн.	Решен, обл. исп. № 265 от 28.05.86	НПЦ
	Исторический (памятное место)	Село Подберезье	947, 1011 гг. Один из древнейших погостов, установленный княгиней Ольгой еще в 947 г. В 1011 г. в уставе князя Владимира упоминается с церковью. В 1234 г. битва с литовскими захватчиками происходила у стен Троице-Хлавицкого монастыря (после упразднения - погост Троице-Хлавица). В 1580-1581 гг. здесь проходили бои с отрядами польской армии Стефана Батория. Село, центр волости.		Местн.		И.И. Лагунин (ГД "Псков-реконструкция")
<i>Примечание.</i> Сведения требуют изучения и уточнения. Погост Троицкий на Хлавице упомянут в кон. XV в. (В.Аракчеев, ПГПИ).							
	Архитектурный (культовый)	Церковь Троицкая	1811 г. Выстроена в стиле ампир, ротондальная (без выраженной апсиды), с широким световым барабаном и портиком по трем сторонам. С 3 примыкает трехъярусная колокольня. В интерьере сохранилась живопись. Материал - кирпич; оштукатурена. Восстановлена в 1990 г. Действующая.	525 кв.м, (25x21 м)	Местн.		НПЦ, И.И. Лагунин (ГД "Псков-реконструкция")
<i>Примечание.</i> Церковь в одном из древнейших погостов (упоминается в 1011 г.) на месте Троице-Хлавицкого монастыря и погоста.							

Д.Сельцо	Архитектурный (культовый)	Часовня	1 пол. XX в. Возможно, сооружена из разобранной старой избы. Необходимо дополнительное обследование.		Местн.		И.И. Лагунин (ГД "Псков-реконструкция")
Д.Чернецкое	Археологический	Селище	XIV-XV вв. На территории бывшей д.Чернецкое, вдоль берега р.Ловать.	0,4 га	Места.		ПГНИАЦ, НПЦ
	То же	Могильник	2 пол. I тыс. - 1 пол. II тыс. н.э. В 100 м к Ю от бывшей д.Чернецкое, напротив впадения р.Смота в р.Ловать.	0,06 га	Местн.		ПГНИАЦ, НПЦ
Д.Федаки	Исторический (памятное место)	Братская могила	1944 г. Захоронение воинов Советской Армии. В 1953 г. на могиле установлена на постаменте скульптура воина с каской в руках.	Высота 3,5 м	Местн.	Решен, обл.сп. № 265 от 28.05.86	НПЦ
Д. Щёлоки	Исторический (памятное место)	Братская могила	1944 г. Захоронение воинов Советской Армии. В 1953 г. на могиле установлена на постаменте бетонная скульптура солдата с автоматом и венком в руках.	Высота 4,2 м	Местн.	Решен, обл.сп. № 265 от 28.05.86	НПЦ
Д.Язвы	Природный (ботанический)	Зуевский Мох	Клюквенное болото. В кв. 75-78, 81, 82. В 47 км к СВ от п.г.т.Локня, в 4 км к В от д.Язвы Подберезинские. Кадастр № 1430.	1761 га	Местн.	Решен, обл.сп. №346 от 04.10.79	Подберезинское лесничество
	Археологический	Сопка	IX-XI вв. В 700 м к 3 от бывшей д.Чернецкое, в 1 км к ЮВ от д.Язвы, на берегу р.Ловать, на кладбище. Не сохранилась.				ПГНИАЦ, НПЦ
<b>Самолуковская волость, д.Авиново (бывшая)</b>	Археологический	Курганная группа	2 пол. I тыс. - 1 пол. II тыс. н.э. У дороги из бывшей д.Авиново в д.Слободка. Не подтверждено.				ПГНИАЦ, НПЦ
Д.Башово	Исторический (памятное место)	Братская могила	1944 г. Захоронение воинов Советской Армии. Обелиск на невысоком постаменте с красной металлической звездой, укрепленной наверху. Отдельно стоят надмогильные плиты с именами погибших. Материал - железобетон.		Местн.	Решен, обл.сп. № 265 от 28.05.86	НПЦ
Д.Гривки (бывшая)	Археологический	Городище	1 пол. I тыс. н.э. На территории бывшей д.Гривки	0,056 га	Федер.		ПГНИАЦ, НПЦ
	То же	Грунтовый могильник	XI - XVII вв. Слева от дороги в д.Иванищево из бывшей д.Гривки, напротив культового озера.	0,16 га	Федер.		ПГНИАЦ, НПЦ
	То же	Селище	XV-XVIII вв. К С от городища, на поле, на территории бывшей д.Гривки.	0,91 га	Федер.		ПГНИАЦ, НПЦ
	То же	Культовый камень	2 пол. I тыс. н.э. В 500 м к СВ от бывшей д.Гривки, слева от дороги из д.Гривки в д.Пашково.	0,01 га	Федер.		ПГНИАЦ, НПЦ
	То же	Культовый камень	2 пол. I тыс. н.э. В 500 м к ЮЗ от городища, у бывшей д.Гривки, под высокой грядой, на опушке кустарника.	0,01 га	Федер.		ПГНИАЦ, НПЦ

	То же	Каменные кресты, грунтовый могильник (?)	XI - XVII вв. Справа от культового озера, по дороге в д.Иванищево из бывшей д.Гривки.	0,15 га	Федер.		ПГНИАЦ, НПЦ
	Природный (Гидрологический)	Культовое озеро	1 пол. I тыс. н.э. В 310 м к С от городища, в бывшей д.Гривки, справа от дороги в д.Иванищево.	0,011 га	Федер.		ПГНИАЦ, НПЦ
Д.Дуняни	Археологический	Курганная группа	X-XIII вв. В 600 м к СЗ от деревни, на заросшей возвышенности, среди поля.	0,16 га	Местн.		
	Архитектурный (культовый)	Церковь Михаила Архангела	Сер. XVIII в. Построена в стиле столичного московского барокко. Тип "восьмерик на четверике", трехчастная в плане, с колокольной. Богатый декор. Материал - кирпич; оштукатурена.	608 кв м, (32x19 м)	Местн.		НПЦ, И.И. Лагунин (ГД "Псков-реконструкция")
<i>Примечание.</i> Церковь погоста Дуняни с кладбищем.							
Д.Загорье	Исторический (памятное место)	Братская могила	1944 г. Захоронение воинов Советской Армии. На холме установлена стела с треугольным завершением.	3x2,5x0,7 м	Местн.	Решен, облisp. № 265 от 28.05.86	НПЦ
Д.Заклик (бывшая)	Археологический	Группа сопок	IX-XI вв. В 350 м к Ю от д.Голенищево, справа от шоссе Локня - Великие Луки, близ бывшей д.Заклик.	0,23 га	Федер.		ПГНИАЦ, НПЦ
Д.Лохны	Археологический	Сопка и курганная группа	IX-XI вв. В 400 м к ЮЗ от д.Лохны, слева от дороги в д.Иванцево, на поле.	0,48 га	Федер.	Указ Презид. РФ №176 от 20.02.95	ПГНИАЦ, НПЦ
	То же	Группа сопок	IX-XI вв. В 140 м к ЮЮЗ от деревни, справа от дороги в д.Тряпичино.	0,45 га	Федер.	Указ Презид. РФ №176 от 20.02.95	ПГНИАЦ, НПЦ
Д.Липшани	Археологический	Курганная группа	2 пол. I тыс. -2 пол. II тыс. н.э. Справа от дороги в д.Иванцево, на возвышенности. Не сохранилась.				ПГНИАЦ, НПЦ
	Исторический (памятное место)	Братская могила	1944 г. Захоронение воинов Советской Армии. На могиле установлена скульптура коленопреклоненного солдата со знаменем и каской в руках.	Высота 2,1 м	Местн.	Решен. Облisp. № 265 от 28.05.86	НПЦ
Д.Любомирово	Природный (ботанический)	Веселый Мох	Клюквенное болото. В 23 км на ЮВ от п.г.т. Локня, в 1 км на СВ от Д.Любомирово. Кадастр № 1512.	278 га	Местн.	Решен, облisp. № 346 от 04.10.79	Брутовское лесничество
Д.Надбино (бывшая)	Археологический	Селище	1 пол. II тыс. н.э. На территории бывшей д.Надбино, к 3 от фундамента церкви..	0,015 га	Местн.		ПГНИАЦ, НПЦ
	То же	Сопка	IX-XI вв. В 850 м к ССВ от бывшей д.Надбино.	0,02 га	Федер.		ПГНИАЦ, НПЦ



Д.Прискуха	Археологический	Курганная группа	2 пол. I тыс. н.э. В 600 м к 3 от деревни, по обе стороны дороги в д.Тростино. Не сохранилась.				ПГНИАЦ, НПЦ
Д.Раньково (бывшая)	Археологический	Городище	I пол. I тыс. н.э. В 560 м к С от д.Сухлово, близ бывшей Д.Раньково, на берегу ручья.	0,04 га	Местн.		ПГНИАЦ, НПЦ
Д.Сысоево	Археологический	Городище	I пол. I тыс. н.э. В 100 м к ЮЗ от деревни, на возвышенности.	0,98 га	Федер.		ПГНИАЦ, НПЦ
	Тоже	Селище	I пол. I тыс. н.э. К 3 и ЮЗ от городища, у его подошвы, на пашне.	0,36 га	Федер.		ПГНИАЦ, НПЦ
	Тоже •	Селище	I пол. I тыс. н.э. В 45 м к ЮЮВ от подошвы городища, на пашне.	0,1 га	Федер.		ПГНИАЦ, НПЦ
	Тоже	Жальничный могильник	XII-XVII вв. В 140 м к В от городища, у деревни, на холме.	0,25 га	Федер.		ПГНИАЦ, НПЦ
Д.Терехово	Археологический	Курганная группа	X-XIII вв. На юго-восточной окраине деревни.	0,12 га	Местн.		ПГНИАЦ, НПЦ
Д.Чернушки (бывшая)	Исторический (памятное место)	Место подвига Героя Советского Союза Александра Матросова	23 февраля 1943 г. На месте подвига установлены - пропилеи с надписью "Герою Советского Союза Александру Матросову". Бетонная стела с датой подвига. Обелиск и памятная каменная доска с текстом: "Лег на огневую точку противника и заглушил ее. Проявил героизм". Место проведения торжественных мероприятий		Федер.		И.И. Лагунин (ГД "Псков-реконструкция")
Д.Черное (бывшая)	Природный (ботанический)	Гусь	Клюквенное болото. В кв. 37, 40, 41, 44, 45, 49, 50, 54, 55, 59, 60, 67, 73, 74, 79. В 2,5 км к ЮВ от бывшей д.Черное. Кадастр № 1512.	1228 га	Местн.	Решен, облисп. №346 от 04.10.79	Локнянский лесхоз
	Исторический (памятное место)	Братская могила	1944 г. Захоронение воинов Советской Армии. В 1953 г. установлена на постаменте скульптура воина с венком в руках.	Высота 3,5 м	Местн.	Решен, облисп. № 265 от 28.05.86	НПЦ



П.г.т. Бежаницы	Исторический	Памятный знак	Памятник в честь 26-й стрелковой дивизии 22-й армии 2-го Прибалтийского фронта, освободившей Бежаницы от немецко-фашистских захватчиков.		Местн.	Решен, обл.исп. № 265 от 28.05.86	НПЦ
	Тоже	Братское кладбище	1944 г. Захоронение воинов Советской Армии. В 1955 г. на кладбище установлена на постаменте скульптура колено-преклоненного воина с приспущенным знаменем в руках.	Высота 3,5 м	Местн.	Решен, обл.исп. № 265 от 28.05.86	НПЦ
Ул.Советская, кладбище	Исторический (памятное место)	Могила А.П.Философовой(1837-1912 гг.)	22 апреля 1912 г. похоронена в фамильном склепе А.П.Философова - выдающийся деятель международного женского движения, основательница и попечитель первой земской школы в селе Бежаницы (открыта 1.09.1870 г.), прогрессивный общественный деятель России.		Местн.		И.И. Лагуни (ГД "Псков-реконструкция")
			<i>Примечание.</i> Фамильная часовня Философовых не сохранилась. Точное место захоронения пока неизвестно. Старожилы связывают с именем А.П.Философовой здание Бежаницкой амбулатории (земская больница начала XX в.?). Одноэтажное, Г-образное в плане, рубленое деревянное здание, обшито тесом. Стильный декор. Сохранилась подъездная аллея.				
Ул.Советская, Д.66	Архитектурный (культовый)	Часовня-склеп	1908 г. Квадратное в плане здание под четырехскатной кровлей, на цокольном валунном основании (склеп). Фасады украшены условными пилястрами, бровками над окнами и нишкой для иконы над входом. Неорусский стиль. Завершение не сохранилось. Материал - кирпич; оштукатурено.	41 кв.м, 6,5x6,3 м)	Местн.		НПЦ, И.И. Лагуни (ГД "Псков-реконструкция")
			<i>Примечание.</i> Часовня - место захоронения министра торговли и промышленности Российской империи в кабинете П.А.Столыпина Д.А.Философова (скончался в декабре 1907 г.). Склеп разрушен.				
Ул.Советская, Д.65	Культуры	Историко-краеведческий музей	Экспозиции: 1. С чего начинается Родина? 2. Страницы истории нашего края. 3. Навечно в памяти народной. 4. Наш сегодняшний день.	100 кв.м.	Местн.		ПГОИАХМЗ
			<i>Примечание.</i> Музей находился в двухэтажном историческом здании валунно-кирпичной кладки, в 1997 г. переведен в илвое помещение.				
<b>Аполинская волость,</b> д.Дехово	Археологический	Курганный могильник	X-XIII вв. В 0,1 км к ССВ от деревни, в 0,05 км к Ю от гумна и дороги в д.Речки. •	0,135 га	Местн.		ПГНИАЦ, НПЦ
Д.Доманово	Археологический	Могильник-1	I пол. II тыс. н.э. В 0,5 км к СЗ от деревни, в 0,2 км справа от дороги д.Доманово - шоссе д.Аполье - п.г.т.Бежаницы.	0,15 га	Местн.		ПГНИАЦ, НПЦ

	Тоже	Курганная группа-2	XI-XIV вв. На северо-западной окраине деревни.	0,135 га	Местн.		ПГНИАЦ, НПЦ
Д.Захарино (бывшая)	Археологический	Курганный могильник	2 пол. I тыс. н.э. В 1,9 км к ЮЗ от деревни, в 0,2 км к С от трассы д.Захарино - д.Ратьково, слева от дороги в д.Нароево.	0,72 га	Местн.		ПГНИАЦ, НПЦ
Д.Красная Горка, (бывшая)	Археологический	Курганная группа	При деревне. Не подтверждено.				ПГНИАЦ, НПЦ
Д.Клишквичи	Архитектурный (культовый)	Церковь Иоанна Божьего	1819 г. Имеет вытянутый в плане объем четверика с примыкающей с 3 двухъярусной колокольной и с В полукруглой апсидой. Материал - кирпич; оштукатурена.	224 кв.м (28x8 м)	Местн.		НПЦ
<i>Примечание.</i> Построена на месте деревянной церкви.							
Д.Матвеевщина (бывшая)	Археологический	Курганно-жальничный могильник	IX-XIV вв. На западной окраине деревни, у дороги в д.Ульяниха.	0,77 га	Местн.		ПГНИАЦ, НПЦ
Д.Минино	Археологический	Сопка-1	VIII-XI вв. В 0,8 км к Ю от деревни, в 0,5 км к СЗ от д.Троица, справа от шоссе Бежаницы-Локня.	0,06 га	Местн.		ПГНИАЦ, НПЦ
	Тоже	Сопка-2	VIII-XI вв. В 1,3 км к ЮЮЗ от деревни, в 0,7 км к 3 от д.Троица.	0,04 га	Местн.		ПГНИАЦ, НПЦ
	Тоже	Жальничный могильник	XII-XVI вв. В 0,6 км к 3 от деревни, справа от дороги в д.Оленино.	0,12 га	Местн.		ПГНИАЦ, НПЦ
	То же	Курганная группа	В 1,5 км к Ю от деревни. Не подтверждено.				ПГНИАЦ, НПЦ
Д.Оленино	Археологический	Курганно-жальничный могильник	IX-XIV вв. В 0,35 км к Ю от деревни. Кресты, высеченные на камнях жальника.	9,225 га	Местн.		ПГНИАЦ, НПЦ
	Тоже	Селище	На восточной окраине деревни. Не подтверждено.				ПГНИАЦ, НПЦ
Д.Хилково	Археологический	Курганная группа	2 пол. I тыс. н.э. В 1,1 км к ЮЮЗ от деревни, 0,3 км к В от дороги д.Хилково - д.Грибово, справа от дороги к р.Локня (0,3км к ССЗ от нее).	0,12 га	Местн.		ПГНИАЦ, НПЦ
	Тоже	Камень-следовик	I тыс. н.э. В 0,25 км к ССЗ от деревни, на правом берегу ручья, на участке между двух дорог: д.Хилково - д.Ботвино и д.Хилково - д.Бор. Не подтверждено.				ПГНИАЦ, НПЦ
	Архитектурный (культовый)	Церковь Среденская	1754 г. Типа "восьмерик на четверике". К двусветному четверику примыкают симметрично расположенные приделы, к притвору - столпообразная колокольня. Материал - кирпич; оштукатурена.	432 кв.м (24x8 м)	Местн.		НПЦ
<i>Примечание.</i> Построена по заказу помещика М.И.Карамышева в стиле барокко.							

<b>Ашевская волость,</b> д.Ашево	Историко-архитектурный (градостроительный)	Комплекс застройки богатого купеческого села	Кон. XIX - нач. XX вв. Ряд каменных купеческих жилых и общественных зданий со сложным декором. Кирпичный стиль. Деревянные жилые дома XIX в. Комплекс общественных двухэтажных зданий на выезде из села.		Местн.		И.И. Лагунин (ГД "Псков-реконструкция")
<i>Примечание.</i> В селе в XIX в. было одновременно два волостных правления.							
	Историко-архитектурный (транспорта, связи)	Вокзал железнодорожный	1905 г. Кирпичное здание на бутовом фундаменте. Кирпичный стиль.	284 кв.м	Местн.		Псковский железнодорожный музей
Д.Плессы	Исторический (памятное место)	Монастырь (бывший)	Никольский Плесский монастырь впервые упоминается в письменных источниках в 1583 г. По причине разорения дважды, в 1583 и 1605 гг., получал жалованные льготные грамоты. Упразднен во 2 пол. XVIII в. в ходе екатерининской секуляризации. Не сохранился.		Местн.		В.А. Аракчеев, (ПГПИ)
	Архитектурный (культовый)	Церковь святого Николая	Церковь погоста XIX в. Выстроена в годы немецко-фашистской оккупации. Асимметричная по композиции. Материал - дерево. Действующая.		Местн.		НПЦ, И.И. Лагунин (ГД "Псков-реконструкция")
<i>Примечание.</i> В каменной ограде погоста при входе сохранились остатки каменной часовни.							
Д. Старый Городец (заброшена)	Археологический	Городище	I тыс. н.э. - нач. II тыс. н.э. У северо-восточной окраины деревни, в 0,9 км к ЮВ от д.Новый Городец.	1 га	Местн.		ПГНИАЦ, НПЦ
	То же	Селище	I тыс. н.э. - XV-XVIII вв. У северо-восточной окраины деревни, в 0,9 км к ЮВ от д.Новый Городец.	0,5 га	Местн.		ПГНИАЦ, НПЦ
Д.Стега	Исторический (памятное место)	Братская могила	1944 г. Захоронение мирных жителей, сожженных фашистами. На месте сожжения воздвигнут памятник, который состоит из двух объемов, сооруженных из бетона и установленных на общей бетонной плите.	Плита 1х1 м, высота 50 см	Местн.	Решен, обл.сп. № 265 от 28.05.86	НПЦ
Д.Филевка	Археологический	Две сопки	VIII-XI вв. В 150 м к СЗ от деревни, справа от дороги Д.Филевка - д.Симаниха. Не сохранились.				ПГНИАЦ, НПЦ
<b>Бардовская волость,</b> д. Бардово	Археологический	Одиночный курган	В 0,2 км к Ю от деревни, слева от дороги. Не подтверждено.				ПГНИАЦ, НПЦ
	То же	Селище-1	2 пол. I тыс. н.э. - XVII-XIX вв. На западной окраине деревни, к ЮВ от здания школы.	0,84 га	Федер.		ПГНИАЦ, НПЦ
	То же	Селище-2	2 пол. I тыс. н.э.(?). В 0,1 км к ЗСЗ от деревни, в 0,2 км к ЮЗ от урочища Загородье (Церковище).	0,15 га	Федер.		ПГНИАЦ, НПЦ

	То же	Жальничный могильник	XII-XVII вв. В 0,02 км к ЮВ от церкви, на кладбище, на южной окраине деревни.	1 га	Федер.		ПГНИАЦ, НПЦ
	То же	Каменный крест	XIV-XV вв. В 0,02 км к ЮВ от церкви, на кладбище, на южной окраине деревни, на остатках жальничного могильника.	0,01 га	Федер.		ПГНИАЦ, НПЦ
	Исторический (памятное место)	Погост Бардово	Впервые упоминается в 1406 г., когда "псковичи пожгли села новгородские на Бардове". Погост Бардово в XV в. был административным центром Бардовской половины Пусторжевской земли.		Места.		В.А.Аракчеев, (ПГПИ)
	Архитектурный (загородная усадьба)	Усадьба И.К.фон Мейера	Сохранились кузница, гумно, сарай, скотники и мельница из дикого камня на р.Копытовка, деревянный амбар. Интерес представляют также "шатры" - кровли, поднятые на кирпичных столбах.		Местн.		С.П.Михайлов (Управление архитектуры г.Псков)
	Садово-парковый	Парк усадебный	Сер. XIX в. Остатки усадебного парка, в котором произрастают вековые деревья местной флоры: липа мелколистная, ель обыкновенная. Возраст деревьев превышает 150 лет.	13 га	Местн.		НПЦ
	Архитектурный (культовый)	Церковь Параскевы Пятницы	XVIII в. Трехчастная, вытянутая в плане. К трапезной с 3 примыкает двухъярусная колокольня и крыльцо. Основной объем типа "восьмерик на четверике", пятигранная апсида. Материал - дерево; рублена "в обло", алтарь и четверик - "в лапу". Обшита тесом, тесовая кровля под железом.	288 кв.м (32x9 м)	Местн.		НПЦ, И.И. Лагунин (ГД "Псков-реконструкция")
			<i>Примечание.</i> Усадьба принадлежала фон Мейерам. Церковь была перевезена, разобрана, восстанавливается (1996 г.). Не используется. При церкви кладбище с каменной оградой.				
Д.Бор-Однолетки	Археологический	Городище	I тыс. до н.э. - сер. I тыс. н.э. В 0,35 км к Ю от деревни, в урочище Городок, слева от дороги в д.Струпливец.	3га	Федер.		ПГНИАЦ, НПЦ
Д.Зайцево (Свинухи)	Археологический	Курганный могильник-1	2 пол. I тыс. н.э. В 0,3 км к ССЗ от деревни, по обе стороны дороги в д.Скрыпли. Один курган опаживается.	0,66 га	Федер.		ПГНИАЦ, НПЦ
	То же	Курганный могильник-2	2 пол. I тыс. н.э. В 0,35 км к С от деревни, у перекрестка дорог д.Зайцево - д.Тютино, д.Зайцево - урочище Бол. Мох, в урочище Желтые Пески.	1,12 га	Федер.		ПГНИАЦ, НПЦ
	То же	Комбинированный курган-3	2 пол. I тыс. н.э. В 0,6 км к С от деревни, в 0,1 км к ССЗ от могильника Зайцево-2, в 30 м к С от лесной дороги д.Зайцево - урочище Бол. Мох.	0,1 га	Федер.		ПГНИАЦ, НПЦ
	То же	Курганный группа-4	2 пол. I тыс. н.э. В 0,7 км к С от деревни, в 70 м к СЗ от могильника Зайцево-3, у той же лесной дороги.	0,36 га	Федер.		ПГНИАЦ, НПЦ
	То же	Одиночный курган-5	2 пол. I тыс. н.э. В 0,2 км к ССВ от деревни, справа от дороги д.Зайцево - д.Тютино.	0,09 га	Федер.		ПГНИАЦ, НПЦ

	То же	Одиночный курган-6	2 пол. I тыс. н.э. В 30 м к СЗ от деревни, слева от дороги д.Зайцево - д.Скрыпли.	0,01 га	Федер.		ПГНИАЦ, НПС
	То же	Одиночная сопка-7	VIII-XI вв. В 0,5 км к В от деревни, на пашне. Опахивается.	0,16 га	Федер.		ПГНИАЦ, НПС
	То же	Селище	2 пол. I тыс. н.э. В 0,2 км к В от деревни, на пашне.	1,27 га	Федер.		ПГНИАЦ, НПС
	То же	Камень-следовик	Близ д.Зайцево, в урочище Каменная Горка. Не сохранился.				ПГНИАЦ, НПС
Д.Карпыли	Археологический	Курганный могильник (урочище Фролёво)	2 пол. I тыс. н.э. В 1,5 км к СЗ от деревни.		Местн.		ПГНИАЦ, НПС
Д.Коротово (бывшая)	Архитектурный (торгово-промышлен-	Постройки хозяйственные	XIX - нач. XX вв. Валунно-кирпичные постройки в бывшем имении Фон Мейеров.		Местн.		С.П.Михайлов (Управление архитектуры г.Псков)
Д.Мартиново	Археологический	Длинный курган-1	2 пол. I тыс. н.э. В 3,15 км от деревни, справа от дороги Д.Мартиново - урочище Боровня, в урочище Великан.	0,07 га	Местн.		ПГНИАЦ, НПС
	То же	Курганная группа-2	2 пол. I тыс. н.э. В 3,1 км к ЗЮЗ от деревни, в 0,1 км к Ю от дороги д.Мартиново - урочище Боровня.	0,12 га	Местн.		ПГНИАЦ, НПС
	То же	Курганный могильник-3	2 пол. I тыс. н.э. В 2 км к З от деревни (в 2,7 км по дороге), у развилки дорог д.Мартиново - д.Шумиха, д.Мартиново - урочище Боровня.	1,6 га	Местн.		ПГНИАЦ, НПС
	То же	Курганный могильник-4	2 пол. I тыс. н.э. В 1,6 км к СЗ от деревни (в 2,2 км по дороге), у развилки дорог д.Мартиново - д.Шумиха, д.Мартиново - урочище Боровня.	1,58 га	Местн.		ПГНИАЦ, НПС
	То же	Одиночный курган-5	2 пол. I тыс. н.э. В 1,9 км к З от деревни, в 0,2 км к ЮЮВ от дороги д.Мартиново - урочище Боровня.	0,04 га	Местн.		ПГНИАЦ, НПС
Д.Подоржевка	Археологический	Городище Подоржевка	I тыс. до н.э. - I тыс. н.э., XIV-XVI вв. В 0,56 км к ЮВ от деревни, в 1,3 км к ЮЗ от д.Зайцево.	60 га	Федер.	Указ Презид. РФ №176 от 20.02.95	ПГНИАЦ, НПС, В.А.Аракчеев, (ПГПИ)
			<i>Примечание.</i> Гипотетически идентифицируется исследователями с Ржевой Пустой. Предполагается, обособленной территории. Впервые упоминается в письменных источниках 1396 и 1406 гг. К 1479 г. п			что до XV   эскадрил	1. была центром
	То же	Курганная группа	В 0,7 км к ЮЮЗ от деревни, слева от дороги д.Подоржевка - д.Шумиха. Не подтверждено.				ПГНИАЦ, НПС
	То же	Курганная группа	На горе Ржевка, к Ю от городища. Не подтверждено.				ПГНИАЦ, НПС

	То же	Селище	XV-XVI вв. На восточной окраине деревни, на усадьбах деревни.	3га	Федер.		ПГНИАЦ, НПС
	То же	Антропоморфный идол	I тыс. н.э. В 1,3 км к ЮВ от деревни, в 0,4 км к ВЮВ от городища Ржева Пустая, у заброшенной д.Быхново.	0,09 га	Федер.		ПГНИАЦ, НПС
	То же	Культовый камень со сквозным отверстием	1-й тыс. н.э. В 0,4 км к ВСВ от деревни, в 0,2 км к СВ от дороги д.Ровные Нивы - д.Бардово.		Федер.		ПГНИАЦ, НПС
Д.Скрыпли	Археологический	Курганный могильник-1	2 пол. I тыс. н.э. В 0,6 км к СВ от юго-восточной окраины деревни, в 0,15 км к Ю от р.Алоль.	0,585 га	Федер.		ПГНИАЦ, НПС
	То же	Курганный могильник-2	2 пол. I тыс. н.э. В 0,4 км к СВ от юго-восточной окраины деревни, в 0,15 км к Ю от р.Алоль, в 0,1 км к 3 от могильника-1.	0,54 га	Федер.		ПГНИАЦ, НПС
	То же	Курганная группа-3	2 пол. I тыс. н.э. В 0,45 км к ВСВ от юго-восточной окраины деревни, в 0,08 км к Ю от могильника-1. Один из курганов находится на краю вырубки.	0,24 га	Федер.		ПГНИАЦ, НПС
	То же	Одиночный курган-4	2 пол. I тыс. н.э. В 0,7 км к СВ от юго-восточной окраины деревни, в 0,08 км к В от могильника-1, на вырубке.	0,0625 га	Федер.		ПГНИАЦ, НПС
	То же	Курганный могильник-5	2 пол. I тыс. н.э. В 0,9 км к В от юго-восточной окраины деревни, с южной стороны лесной дороги.	1,08 га	Федер.		ПГНИАЦ, НПС
	То же	Курганный могильник-6	2 пол. I тыс. н.э. В 1,2 км к В от юго-восточной окраины деревни, в 40 км к Ю от горы Хилевица.	0,6 га	Федер.		ПГНИАЦ, НПС
	Архитектурный (торгово-промышлен-	Постройки хозяйственные	Кон.XIX - нач.ХХ вв. Валунно-кирпичные строения в деревне, Которая принадлежала помещикам Фон Мейерам.		Места.		С.П.Михайлов (Управление архитектуры г.Псков)
Д.Тим-Гора	Археологический	Городище	I тыс. до н.э. - сер.I тыс. н.э. В 0,45 км к С от деревни, в 0,4 км к СВ от дороги д.Жагрово-д.Бардово.	2 га	Местн.		ПГНИАЦ, НПС
Д.Тютино (Романове)	Археологический	Курганный могильник-1	2 пол. I тыс. н.э. В 0,2 км к 3 от деревни, у дороги д.Тютино-д.Зайцево. Пашня. Карьер.	0,9 га	Федер.		ПГНИАЦ, НПС
	То же	Курганный могильник-2	2 пол. I тыс. н.э. В 0,8 км к ЗСЗ от деревни, в 0,1 км к В от могильника Скрыпли-6.	0,56 га	Федер.		ПГНИАЦ, НПС
Д.Шумиха	Археологический	Курганная группа	В 1,5 км к С от деревни. Не подтверждено.				ПГНИАЦ, НПС
<b>Бежаницкая волость, д.Апарино</b>	Археологический	Поселение	VI-II тыс. до н.э. - I тыс. н.э. В 0,7 км к ВСВ от деревни, на берегу оз.Дубенец, в урочищах Накат, Причал. Торговище.	0,113 га	Местн.		ПГНИАЦ, НПС



Д.Богдановское (Красное Солнце)	Историко-архитектурный (загородная усадьба)	Усадьба Философовых	XVIII-нач.XX вв. Сохранились следы усадебной планировки над озером, пруды и пушкинский дуб, а также семь кирпично-валунных хозяйственных строений, в том числе ледник, сушильня, скотные дворы.		Места.	Решен, облесп. №46 от 29.01.76	ПГПИ, И.И. Лагунын (ГД "Псков-реконструкция")
			<i>Примечание.</i> Имение Богдановское принадлежало Д.Н.Философову. Во время своей ссылки А.С.Пушкин посетил "Богдановский рай" Философовых. В кон.XIX в. в имении часто собирались будущие организаторы объединения "Мир искусства" А.Н.Бенуа, Д.В.Философов, племянник А.П.Философовой С.П.Дятлиев, организатор "Русских сезонов" за рубежом. В 1930 и 1931 гг. в коммуне "Ленинский путь" в Богдановском отдыхал и работал художник А.Н.Самохвалов.				
	Садово-парковый	Парк усадебный	Нач.-сер.XIX в. Пейзажный, с планировкой I пол. XIX в. В парке произрастают вековые деревья местной флоры, возраст которых превышает 150 лет.	21 га	Местн.	Решен, облесп. №46 от 29.01.76	НПЦ, ПГПИ
Д.Вандино	Археологический	Сопка	VIII - XI вв. В 0,2 км к ССВ от деревни.	0,05 га	Места.		ПГНИАЦ, НПЦ
Д.Веряжа (бывшая)	Археологический	Культовый камень "с отпечатком человеческой ноги"	I тыс. до н.э. - I пол. I тыс. н.э. Примерно в 1 км к В от деревни (точное местоположение неизвестно), в урочище Ленушки. Не подтверждено.				ПГНИАЦ, НПЦ
Д.Дошаново	Археологический	Курган	VIII-XII вв. В 0,7 км к ССВ от деревни, на берегу оз.Дубец, справа от дороги Д.Дошаново - оз.Дубец.	0,09 га	Местн.		ПГНИАЦ, НПЦ
Д.Заполье (Заполица)	Археологический	Камень-следовик	У бывшей д.Заполица (точное расположение неизвестно).				ПГНИАЦ, НПЦ
Д.Калинине»	Археологический	Культовый камень с изображением сердца	I-II тыс. н.э. На западной окраине деревни, слева от дороги в д.Заполье.	0,0004 га	Местн.		ПГНИАЦ, НПЦ
П.г.т. Красный Луч	Исторический, культуры	Музей истории завода "Красный Луч"	Музей истории одного из старейших предприятий - стекольного завода "Лезавичи" - "Красный Луч". Завод открыт в августе 1904 г. витебским промышленником Л.З.Гуревичем. Сохранились кирпичные корпуса нач. XX в. Экспозиции по истории предприятия, коллекция изделий.		Местн.		И.И. Лагунын (^"Псков-реконструкция")
Д.Кунавино	Археологический	Курган	Близ деревни. Не подтверждено.				ПГНИАЦ, НПЦ
Д.Лебешово	Археологический	Курган	На правом берегу р.Полисть» к С от деревни. Не подтверждено.				ПГНИАЦ, НПЦ

Д.Ляды (Заполье)	Археологический	Курганно-(сопочно-?) жальничный Могильник	VIII-XIV вв. На кладбище, на юго-юго-западной окраине деревни, в 0,15 км к В от здания клуба.	0,105 га	Местн.		ПГНИАЦ, НПЦ
Д.Ляпино	Археологический	Камень-следовик	У деревни. Не подтверждено.				ПГНИАЦ, НПЦ
Д.Мал. Городище	Археологический	Городище	I тыс. н.э. В 0,2 км к СВ от заброшенной деревни Мал. Городище, в 6 км к ССВ от д.Ручьи, в 4,1 км к В от д.Ухошино.	0,45 га	Местн.		ПГНИАЦ, НПЦ
Д.Назаркино	Археологический	Курган	У деревни. Не подтверждено.				ПГНИАЦ, НПЦ
Д.Полисто	Археологический	Селище	XV-XVII вв. В 0,1 км к ССВ от хутора, в 0,1 км к СВ от кладбища.	0,6 га	Местн.		ПГНИАЦ, НПЦ
Д.Слонница (бывшая)	Археологический	Сопка	VIII-X вв. На правом берегу р.Слонянка, близ бывшей д.Слонница.	0,05 га	Местн.		ПГНИАЦ, НПЦ
Д.Фишнево	Архитектурный (загородная усадьба)	Сельцо Покровское (Фишнево)	XIX - нач.XX вв. От бывшей усадьбы сохранились аллеи парка и одна хозяйственная постройка валунно-кирпичной кладки. Прямоугольная в плане, с центральными воротами и контрфорсами по углам.		Местн.		И.И. Лагунин (ГД "Псков-реконструкция")
	Природный (ботанический)	Парк	Не обследован.				Гос. ком. по охране окружающей среды Псков.обл.
Бежаницкая волость	Природный (ботанический)	Дубец	Клюквенное болото. В 4 км к В от п.г.т.Бежаницы, в 3 км к ЮВ от ж/д станции Сушево. Кадастр №1462.	6452 га	Местн.	Решен. обл.исп. №346 от 04.10.79	Локнянское лесничество
Дворицкая волость, д.Апросьево	Археологический	Курганная группа	VIII-IX вв. В 1 км к ССЗ от деревни, в 0,1 км к ЗЮЗ от заброшенной д.Погорелка. Покос.	0,06 га	Местн.		ПГНИАЦ, НПЦ
Д.Василево	Архитектурный (жилой)	Дом купеческий	Нач.XX в. Двухэтажный, деревянный, с боковым крыльцом главного входа, на валунном цоколе, под двускатной крышей. На главном торцовом фасаде (на дорогу) два ромбических окна верхнего этажа. Обшит тесом. Жилой.		Местн.		И.И. Лагунин (ГД "Псков-реконструкция")
Д.Воронино	Археологический	Жальничный могильник	XIV - XVII вв. В 1,8 км к ЮЮВ от деревни и в 1,9 км к ВСВ от заброшенной д.Дубково, в 0,1 км к В от проселочной дороги д.Луч - д.Дубково.	0,5 га	Местн.		ПГНИАЦ, НПЦ
Д.Глазатово	Археологический	Жальничный могильник	XI-XV вв. В 0,2 км к В от деревни.	0,18 га	Местн.		ПГНИАЦ, НПЦ

Д.Дворцы	Исторический (памятное место)	Братская могила	1944 г. Захоронение воинов Советской Армии. В 1955 г. на могиле установлен железобетонный памятник - на постаменте скульптура воина с автоматом на груди.	Высота 3,5 м	Мест.	Решен, обл. № 265 от 28.05.86	НПЦ
	Архитектурный (культурный)	Церковь Никольская	1822 г. Церковь погоста Дворцы. Трехчастная в плане. Состоит из трапезной, основного объема типа "восьмерик на четверике" и прямоугольной апсиды. С 3 к трапезной примыкает двухъярусная колокольня и деревянная паперть. Материал - кирпич, дерево; оштукатурена. Действующая.		Федер.	Указ Презид. РФ №176 от 20.02.95	НПЦ, И.И. Лагунин (ГД "Псков-реконструкция")
<i>Примечание.</i> Погост Д.Дворцы - крупный административный центр Пусторжевского уезда в кон.XV - нач.XVI и в XVII вв., когда здесь был Никол., кий монастырь.							
Д.Долгое (Долгово)	Археологический	Городище-убежище	I тыс. до н.э. - сер.I тыс. н.э. В 0,1 км к ЮЗ от деревни, на берегу оз.Пухарка, в урочище Городище.	0,84 га	Мест.		ПГНИАЦ, НПЦ
Д.Калинина Гора	Археологический	Городище	I тыс. до н.э. - I тыс. н.э. В 0,15 км к ЮЗ от деревни, в 0,2 км к СВ от озера.	1,21 га	Федер.		ПГНИАЦ, НПЦ
Д.Кожино	Археологический	Камень с выбитым крестом	XII - XVII вв. В 0,3 км к Ю от деревни, в 0,1 км к ЮЗ от д.Митино.	0,01 га	Мест.		ПГНИАЦ, НПЦ
Д.Пожары	Археологический	Курганная группа	У деревни. Не подтверждено.				ПГНИАЦ, НПЦ
Д.Усадище	Архитектурный (жилой)	Дом Д.А.Философова	1895 г. Дом в родовом имени Д.А.Философова (1861-1907 гг.), министра Столыпинского кабинета. Прекрасное местоположение на холмистом рельефе. Двухэтажный, на цокольном этаже, с двухъярусной башней (верхний ярус разрушен в годы Великой Отечественной войны), с высоким крыльцом и балконом в сторону долины. Поздняя эклектика. Материал - кирпич; оштукатурен, цоколь облицован камнем. Бывшая школа.		Мест.		И.И. Лагунин (ГД "Псков-реконструкция")
	Садово-парковый	Парк усадебный	Поел. четв. XIX в. Остатки усадебного парка с сохранившимися вековыми деревьями местной флоры: липой мелколистной, дубом черешчатым, кленом платановидным.	8 га	Мест.	Решен, обл. №346 от 04.10.79	НПЦ, ПГПИ
Д.Юрлово	Археологический	Курганно-сopочный могильник	VIII-XI вв. В 1 км к ЮЮЗ от деревни, по обе стороны заброшенной дороги д.Юрлово-д.Захарино, в 0,8 км к ЮВ от д.Кожино.	0,39 га	Федер.		ПГНИАЦ, НПЦ
<b>Добрывичская волость,</b> д.Бабино	Археологический	Жальничный могильник	XII-XVI вв. На юго-западной окраине деревни.	0,11 га	Мест.		ПГНИАЦ, НПЦ
Д.Добрывичи	Археологический	Селище	VIII-XIV вв. В 0,6 км от церкви в погосте Добрывичи, в 0,3 км к ЮЗ от д.Маютино. Карьер.	0,27 га	Федер.		ПГНИАЦ, НПЦ

	Историко-архитектурный (загородная усадьба)	Усадьба вице-адмирала Н.М.Чихачева (1830-1917 гг.)	XIX - нач. XX вв. Родовое имение, где родился будущий адмирал Российского флота, участник Крымской войны, руководитель морского министерства России, исследователь Дальнего Востока и Сибири. Именем Н.М.Чихачева назван залив Тихого океана, железнодорожная станция. Сохранились остатки парка, запущенный пруд, хозяйственный комплекс валунных строений, льняной склад и три скотных двора.		Местн.		И.И. Лагунин (ГД "Псков-реконструкция")
	Природный (ботанический)	Парк	Сохранились рядом с кладбищем 2-3 десятка умирающих деревьев (ясени и вязы).				Гос. ком. по охране окруж. среды Псков. обл.
	Архитектурный (культовый)	Церковь Тихвинской Божией Матери	1789-1807 гг. Храм ротондальный, перекрыт шлемовидным куполом (в куполе 28 голосников.). Одноглавый, с трапезной и трехъярусной колокольной с западной стороны. Богатый декор столичного уровня. Материал - кирпич; оштукатурен. Действующий. При храме кладбище в каменной ограде.	495 кв. м	Федер.	Указ Презид. РФ №176 от 20.02.95	НПЦ, И.И. Лагунин (ГД "Псков-реконструкция")
			<i>Примечание.</i> Построена на берегу р. Уда делом вице-адмирала Н.М.Чихачева. В притворе храма на надгробии надпись: "Строитель боярин Николай Матвеевич Чихачев скончался 1819 г. 31 марта".				
	Исторический (памятное место)	Могила Н.М.Чихачева (1830-1917 гг.)	Нач. XX в., 1996 г. Некрополь семьи Чихачевых. Надгробие красного гранита, ограждение из чугунных столбиков с цепями. На гранитной мемориальной плите текст: "Адмирал Российского флота Чихачев Николай Матвеевич. 17.04. (29 н.с.) 1830 г. -2.01.1917 г.",		Местн.		И.И. Лагунин (ГД "Псков-реконструкция")
Д.Маютино	Археологический	Курганно-жальничный могильник Добрывичи-1	VIII-XIV вв. В 0,6 км к СЗ от церкви в погосте Добрывичи, в 50 м к ЮЗ от склада ГСМ, на окраине д.Маютино. Часть занята карьером.	1 га	Местн.		ПГНИАЦ, НПЦ
	То же	Курганно-жальничный могильник Добрывичи-2	VIII-XIV вв. В 0,4 км к ССЗ от церкви в погосте Добрывичи, в 0,1 км к ЮЗ от деревни.	1 га	Местн.		ПГНИАЦ, НПЦ
	То же	Жальничный могильник Добрывичи-3	XI-XIV вв. В 0,7 км. к ЗСЗ от церкви в погосте Добрывичи, в 0,5 км к ЮЗ от д.Маютино.	1 га	Местн.		ПГНИАЦ, НПЦ
<b>Кудеверская волость, д.Аксеново</b>	Архитектурный (загородная усадьба)	Усадьба	Сохранился парк, валунные постройки. Необходимо дополнительное обследование.				С.П. Михайлов (Управление архитектуры г.Псков)

Д.Алоль	Археологический	Жальничный могильник	На южной окраине деревни. Не подтверждено.				ПГНИАЦ, НПЦ
	То же	Курганная группа	X-XIII вв. Один курган разрушен. На западной окраине деревни, между усадьбами деревни, справа от дороги д.Алоль-д.Медведево.	0,04 га	Местн.		ПГНИАЦ, НПЦ
	То же	Городище-убежище	I тыс. до н.э.-I тыс. н.э. В 0,5 км к ЮЗ от деревни.	2,64 га	Места.		ПГНИАЦ, НПЦ
Д.Бор-Однолетки	Археологический	Одиночный курган-1	2 пол. I тыс. н.э. В 0,5 км (в 0,9 км по дороге) к ССВ от деревни, справа от лесной дороги в д.Дударево.	0,04 га	Местн.		ПГНИАЦ, НПЦ
	То же	Одиночный курган-2	2 пол. I тыс. н.э. В 0,6 км (в 1 км по дороге) к ССВ от деревни, справа от дороги в д.Дударево.	0,04 га	Местн.		ПГНИАЦ, НПЦ
	То же	Курганная группа-3	2 пол. I тыс. н.э. В 0,8 км (в 1,1 км по дороге) к ССВ от деревни, слева от дороги в д.Дударево.	0,35 га	Местн.		ПГНИАЦ, НПЦ
Д.Гнеталово	Археологический	Жальничный могильник	XII-XVII вв. В 1,6 км к ЮВ от деревни, в урочище Чертов Городок, в 0,1 км к СВ от заброшенного хутора.	0,88 га	Местн.		ПГНИАЦ, НПЦ
	То же	Курганный могильник	2 пол. I тыс. н.э. В 1 км к Ю от деревни, справа от шоссе с.Кудеверь-п.г.г. Бежаницы.	0,84 га	Местн.		ПГНИАЦ, НПЦ
Д.Иваньково	Археологический	Городище	I тыс. н.э.(?). В 0,5 км к ЮЮЗ от деревни, в 0,2 км к Ю от шоссе Бежаницы - Новоржев.	0,54 га	Местн.		ПГНИАЦ, НПЦ
	Архитектурный (культурный)	Церковь	Деревянная. Необходимо дополнительное обследование.		Местн.		С.П.Михайлов (Управление архитектуры г.Псков)
С.Кудеверь	Природный (комплексный)	Кудеверский ландшафт	Живописный ландшафт. Особо выделяется оз.Але, горы Лобно - 337,9 м и Липницкая - 339,1 м абс. отм. В границах комплекса находятся дд.Кудеверь, Ивановково, Гнеталово, Фофаново, Лобно.	300 кв.км	Местн.		ПГПИ
	Исторический (памятное место)	Братская могила	Захоронение участников становления советской власти в Бежаницком районе Ф.З.Захарова, Ф.В.Сорокина (1918-1921 гг.).		Местн.	Решен, облнсп. № 265 от 28.05.86	НПЦ
Ул. Кооперативная	Исторический (памятное место)	Братское кладбище	1944 г. Захоронение воинов Советской Армии. В 1955 г. установлена на постаменте железобетонная скульптура воина с автоматом в руке.	Высота 3,5 м	Местн.	Решен, облнсп. № 265 от 28.05.86	НПЦ
	Архитектурный (жилой)	Дома купеческие	Кон.XIX в. Три купеческих дома. Двухэтажные, полукаменные - из валуна с кирпичом. Верхний этаж (деревянный) меньших размеров. В плане разные.		Местн.		С.П.Михайлов (Управление архитектуры г.Псков)

Д.Лобно (бывшая)	Архитектурный (культовый)	Церковь Успенская	XIX в. На горе Лобно - одной из самых высоких на Бежаницкой возвышенности. Зальная, с полуциркульной апсидой, приделом (?) и притвором. Основной объем под двускатной крышей. Кровли и глава не сохранились. В руинированном состоянии. Бывший погост.		Местн.		И.И. Лагуни (ГД "Псков-реконструкция")
Д.Ровные Нивы (бывшая)	Археологический	Городище	I тыс. до н.э.-I тыс. н.э. В 0,5 км к ЮЗ от деревни, на левом берегу р.Алоль.	1,575 га	Местн.		ПГНИАЦ, НПЦ
	То же	Селище	I тыс. до н.э. - I тыс. н.э. В 0,7 км р.Алоль, в 0,1 км к ЮЗ от городища.	0,55	Местн.		ПГНИАЦ, НПЦ
Д.Секирница	Археологический	Городище	I тыс. до н.э. - сер.I тыс. н.э. В 0,3 км к С от деревни, на высоком холме, слева от дороги д.Алоль-д.Фильково.	4,5 га	Федер.		ПГНИАЦ, НПЦ
Д.Фофаново	Природный (зоологический)	Оз.Сосонцово	Маточник раков. В настоящее время не подтвержден. Требуется исследования.	25 га	Местн.	Решен, обл.исп. № 553 от 20.10.75	Псковское отделение ГосНИИОРХ
<b>Люцикская волость, д. Гора</b>	Исторический (памятное место)	Братская могила	1944 г. Захоронение воинов Советской Армии. В 1955 г. на могиле установлен памятник - железобетонная скульптура воина с автоматом на груди.	Высота 4,2 м	Местн.	Решен, обл.исп. № 265 от 28.05.86	НПЦ
	Архитектурный (загородная усадьба)	Усадьба Львовых	Кон.XVIII - XIX вв. Один из крупнейших хорошо сохранившихся усадебных комплексов. Центральное ядро включает двухэтажный кирпичный дом 2 пол. XIX в. (эkleктика), каретный сарай с колоннадой главного фасада (2 пол. XIX в.). В хозяйственный комплекс входят скотные дворы, конюшни, винокуренный завод, гумно и основание мельницы валунно-кирпичной кладки. Школа.		Местн.		НПЦ, И.И. Лагуни (ГД "Псков-реконструкция")
	Тоже	Дом помещицы князя Л.Л. Львова	2 пол. XIX в. Двухэтажное кирпичное здание в "английском стиле" (романтизм). Внутренняя планировка и отделка утрачены в 1944 г. Фасады раскрепованы, активно разработаны рустовкой, приемами постклассицизма.	1222 кв.м (47x26 м)	Местн.		НПЦ, И.И. Лагуни (ГД "Псков-реконструкция")
	Тоже	Сарай каретный	Сер. XIX в. Прямоугольная в плане, одноэтажная каменная постройка. Главный фасад украшен мощным архитравом на колоннах дорического ордера. Проездные арки частично заложены и превращены в окна. Материал - кирпич, валун; главный фасад оштукатурен (первоначально только ордерные элементы).	264 кв.м (24x11 м)	Местн.		НПЦ

	Тоже	Скотный двор	Сер. XIX в. Здание одноэтажное, П-образное в плане, сложено из бутового камня. Материал - кирпич, валун.	1457 кв.м (47x31 м)	Местн.		НПЦ, И.И. Лагуни (ГД "Псков-реконст-")
	Тоже	Скотный двор	Сер. XIX в. Здание одноэтажное, под двускатной кровлей, с внутренним двором. Материал - кирпич, валун.	1260 кв.м (45x28 м)	Местн.		НПЦ, И.И. Лагуни (ГД "Псков-реконст-")
	Тоже	Гумно	1854 г. Одноэтажное, вытянутое в плане здание под двускатной кровлей. Материал - валун, кирпич.	1410 кв.м (94x15 м)	Местн.		НПЦ, И.И. Лагуни (ГД "Псков-реконст-")
	Садово-парковый	Парк усадебный	Кон. XVIII -2 пол. XIX в. Пейзажный парк с элементами регулярного стиля (первооснова конца XVIII в.) в бывшем имении князя Львова. В парке произрастают вековые деревья местной флоры - дуб черешчатый, липа мелколистная и экзоты - ясень пушистый, лиственница сибирская.	28 га	Местн.	Решен, облсп. №380 от 13.08.82	НПЦ, И.И. Лагуни (ГД "Псков-реконструкция")
<i>Примечание.</i> Парк с затеями (пруд-"восьмерка", горки в форме знаков препинания - "точка", "восклицательный знак", "запятая"). Средняя часть - террасный парк с центральной аллеей.							
Д.Сапрыгино	Архитектурный (культовый)	Часовня	Нач. XX в. Придорожная часовенка-столбик с нишкой для иконы. Материал - кирпич.		Местн.		И.И. Лагуни (ГД "Псков-реконструкция")
Д.Суслово	Исторический (памятное место)	Братская могила	1944 г. Захоронение мирных жителей, сожженных фашистами. В деревне у дороги стоит обелиск и плита. Памятник находится на небольшом возвышении, к нему от дороги ведет лестница.	Плита 90x40 см, высота обелиска 4м	Местн.	Решен, облсп. №265 от 28.05.86	НПЦ
Д.Федово	Архитектурный (жилой)	Дом М.Е. Курчановой	1907 г. (разная дата на фасаде дома). Дом деревянный, рубленный, на высоком подклете, обшитый тесом, с накладными ордерными элементами. Двухрядная связь. Жилой. Ветхий.		Местн.		И.И. Лагуни (ГД "Псков-реконструкция")
Д.Хряпьево	Природный (ботанический)	Сидоровское	Клюквенное болото. В 6,5 км к СЗ от п.г.т. Бежаницы, в 0,5 км к В от Д.Хряпьево. Кадастр № 1452.	59 га	Местн.	Решен, облсп. №346 от 04.10.79	Костровское лесничество
	Архитектурный (загородная усадьба)	Усадьба Дерюгина	XIX в. Сохранились остатки парка, кирпичная постройка с двумя ложными окнами, руины церкви (?). Необходимо дополнительное обследование.		Местн.		И.И. Лагуни (ГД "Псков-реконструкция")

Д.Юшковы Села	Архитектурный (градостроительный)	Усадьба Л.Л.Львова	По рассказам местных жителей, сохранилась закрытая церковь, одноэтажный кирпичный дом, валунно-кирпичные хозяйственные строения. Необходимо дополнительное обследование.		Места.		И.И. Лагунин ("Псков-реконструкция")
<b>Махновская волость, д.Дегжа</b>	Археологический	Сопка	VIII-XI вв. В 0,15 км к Ю от деревни, в 0,2 км к ЮЮВ от кладбища, в 0,05 км к ЗСЗ от фермы. Около карьера.	0,088 га	Федер.		ПГНИАЦ, НПЦ
Д.Измалково	Археологический	Одиночный курган	VIII-XI вв. На юго-юго-западной окраине деревни, справа от дороги д.Бардово - п.г. т.Бежаницы.	0,023 га	Места.		ПГНИАЦ, НПЦ
	Архитектурный (загородная усадьба)	Амбар	XIX - нач.ХХ вв. Амбар деревянный в усадьбе Ковалевских. Необходимо дополнительное обследование.				С.Н.Михайлов (Управление архитектуры г.Псков)
	Садово-парковый	Парк усадебный	2 пол. XIX в. Остатки усадебного парка, в котором помимо вековых деревьев местной флоры произрастают экзоты - лиственница сибирская, пихта сибирская, возраст которых превышает 150 лет.	9 га	Места.		НПЦ
Д.Махново	Археологический	Сопочно-курганый могильник-1	VIII-XIII вв. На юго-западной окраине деревни, в 0,1 км к СЗ от оз.Ратьково.	2,7 га	Федер.		ПГНИАЦ, НПЦ
	Тоже	Группа сопкок-2	VIII-XI вв. На восточной окраине деревни, в 40-100 м от оз.Ратьково. Одна сопка опаживается, в двух устроены погребя.	0,24 га	Федер.		ПГНИАЦ, НПЦ
	Тоже	Курганно-сопочная группа-3	VIII-XI вв. В 0,5 км к ВЮВ от деревни, на восточном берегу оз.Ратьково.	0,18 га	Федер.		ПГНИАЦ, НПЦ
	Тоже	Курганно-жальничный могильник-4	2 пол. I тыс. н.э. - XI-XII вв. В 0,8 км к СВ от деревни, в 0,2 км к ЮЮЗ от оз.Наровец.	0,24 га	Федер.		ПГНИАЦ, НПЦ
Дд.Митрошино, Остров; Новоржевский р-он, Заборьевская волость, д.Самсониха	Природный (комплексный)	Северная часть Кудеверского ландшафта	Наиболее ценная часть Бежаницкой возвышенности с оз.Алё, разнообразный, чрезвычайно живописный ландшафт. Требует изучения.	90кв.км	Места.		ПГПИ
Дд.Турово, Шестаково, Макушево	Природный (геоморфологический)	Долина р.Льста	Четко выражена долина р.Льста. Река среднерусского типа, с хорошей поймой (протяженность 10 км выше и ниже по течению от д.Турово).	10км	Места.		ПГПИ



Д.Турово	Архитектурный (культовый)	Церковь Рож-дественская	Сер. XIX в. Крестообразная в плане, в средокрестии восьмигранный барабан на мощных пилонах с четырьмя проемами, западный рукав креста усилен за счет двухъярусной колокольни. Материал - кирпич; оштукатурена. В руинах.	392 кв.м (28x14 м)	Местн.		НПЦ
<i>Примечание.</i> Церковь построена на месте сгоревшей деревянной.							
<b>Новокузнецкая волость,</b> д.Алексино	Архитектурный (торгово-промышлен-	Постройка хозяйственная	Постройка валунная. Необходимо дополнительное обследование.		Местн.		С.П.Михайлов (Управление архитектуры г.Псков)
Д.Оклад	Археологический	Одиночный курган	VII-XIII вв. В 0,65 км к ЮВ от деревни, на берегу р.Деревка.	0,04 га	Местн.		ПГНИАЦ, НПЦ
Д.Ублиска	Архитектурный (загородная усадьба)	Усадьба купеческая (?)	Кон.XIX - нач.XX вв. Кирпичный одноэтажный купеческий (?) дом с отдельно стоящей хозяйственной постройкой валунно-кирпичной кладки. Кирпичный стиль. Жилой.		Местн.		И.И. Лагунии (ГД "Псков-реконструкция")
<b>Соколовская волость,</b> д. Городок	Археологический	Городище	I тыс. н.э. В 0,1 км к С от заброшенной деревни, в 0,3 км к ССВ от д.Цевло, на северо-восточном берегу оз.Цевло.	0,84 га	Федер.	Указ Презид. РФ №176 от 20.02.95	ПГНИАЦ, НПЦ
Д.Дорожкин Бор	Археологический	Одиночный курган	VIII-XII вв. В 0,4 км к СВ от деревни, к ВСВ от кладбища, в урочище Панские Могилки.	0,18 га	Местн.		ПГНИАЦ, НПЦ
Д. Новое	Архитектурный (культовый)	Церковь Успенская	1744 г. - XIX в. Типа "восьмерик на четверике", с двумя придельными церковками. Алтарь трехчастный. Отдельно стоящая четырехъярусная столпообразная колокольня. Материал - кирпич; оштукатурена. В руинах.	378 кв.м, (18x21 м)	Федер.		НПЦ, И.И. Лагунии (ГД "Псков-реконструкция")
<i>Примечание.</i> Построена по заказу М.И.Дубровского в стиле рококо. Резной иконостас (неполный) вывезен в ПГОИАХМЗ.							
Д.Семенов Бор (заброшенная)	Археологический	Курганная группа-1	2 пол. I тыс. н.э. В 0,25 км к ЗСЗ от заброшенной деревни, в урочище Могилки, в 2,1 км к С от д.Дорожкин	0,28 га	Местн.		ПГНИАЦ, НПЦ
	Тоже	Одиночный курган-2	2 пол. I тыс. н.э. В 0,2 км к ССВ от заброшенной деревни, в 2,2 км к ССВ от д.Дорожкин Бор, слева от тропы д.Дорожкин Бор - заброшенная д.Селище.	0,06 га	Местн.		ПГНИАЦ, НПЦ
Д.Селище	Археологический	Одиночный курган	2 пол. I тыс. н.э. Справа от тропы д.Семенов Бор -д.Селище. Не подтверждено.				ПГНИАЦ, НПЦ
<b>Цевельская волость,</b> д. Межник	Археологический	Курган	В 0,8 км к З от деревни, слева от дороги на п.г.т.Бежаницы. Не подтверждено.				ПГНИАЦ, НПЦ

Д.Муравьи (бывшая)	Археологический	Сопка	Близ деревни, между озерами Муравейно и Зачистье.		Местн.		ПГНИАЦ, НПЦ
Д.Ручьи	Археологический	Одиночная сопка	VIII-XI вв. В деревне, в 0,02 км к ССВ от дома М.Ф.Сергеева.	0,09 га	Федер.		ПГНИАЦ, НПЦ
	Природный (зоологический)	Оз.Поли сто	Редкая ихтиофауна - обитает синец.	3160 га	Местн.	Решен, обл.исп. №46 от 28.01.76	ПГПИ
Д.Сусельница	Археологический	Сопки и жалыник	VIII-XVII вв. Между дд.Сусельница и Лебежье.	1 га	Местн.		ПГНИАЦ, НПЦ
Д.Ухошино	Археологический	Сопка-1	VIII-X вв. На правом берегу р.Полисть, в лесу, в урочище Сонная Сопка (Сонный Бор).	0,05 га	Местн.		ПГНИАЦ, НПЦ
	Тоже	Сопка-2	VIII-X вв. В 80 м к С от деревни, на левом берегу р.Полисть.	0,05 га	Местн.		ПГНИАЦ, НПЦ
	Природный (ботанический)	Полистовское	Клюквенное болото. В 26 км к СВ от п.г.т.Бежаницы, в 0,5 км к 3 от Д.Ухошино. Кадастр № 1347.	2500 га	Местн.	Решен, обл.исп. №346 от 04.10.79	Колхоз "Красный маяк"
Цевельская, (Бежаницкий р-н), Подберезинская, (Локнянский р-н) волости	Природный (комплексный)	Государственный природный заповедник "Полистовский"	Осенняя и весенняя концентрации птиц-мигрантов. Места обитания черного аиста, выпи, орлана-белохвоста и других охраняемых птиц. Имеет важное водоохранное значение. Уникальные природные комплексы ПолистовоЛоватской болотной системы. В границах заповедника находятся дд.Лебешево, Ручьи, Цевло, оз.Полисто.	36026 га	Федер.	Решен, обл.исп. № 527 от 25.05.94	ПГПИ, Гос. ком. по охране окружающей среды Псков.обл.
Д.Цевло	Исторический (памятное место)	Имение Креницыных	В нач.XIX в. принадлежало Н.С.Креницыну, дети которого Александр, Николай, Владимир и Павел внесены в "Алфавит декабристов". Здесь родился 5.03.1801 г. А.Н.Креницын, поклонник А.С.Пушкина. После смерти отца имением владел В.Н.Креницын.		Местн.		И.И. Лагуни (ГД "Псков-реконструкция")
	Садово-парковый	Парк усадебный	Сер. XIX в. Остатки усадебного парка, в котором произрастают вековые деревья липы мелколистной (возраст превышает 150 лет).	II га	Местн.		НПЦ
<b>Чихачевская волость,</b> д.Бол. Камешек	Природный (геологический)	Валун "Камешек"	В 2,5 км от с.Чихачево по дороге в д.Соколово (в 0,4 км к ЮЗ от д.Бол. Камешек) к Полистовским болотам.	Высота 4 м, ширина 4м	Местн.		ПГПИ
С.Чихачево (парк у Дома культуры)	Исторический (памятное место)	Братская могила	1944 г. Захоронение воинов Советской Армии. В 1961 г. на постаменте установлена железобетонная глыба неправильной формы с изображением наверху ордена Отечественной войны.	Высота 4,5 м, ширина 2м	Местн.	Решен, обл.исп. № 265 от 28.05.86	НПЦ

Станция железнодорожная	Историко-архитектурный (транспорта, связи)	Дом железнодорожников	1905 г. Кирпичное одноэтажное здание на бутовом фундаменте. Кирпичный стиль. Жили в нем железнодорожники и стрелочники. Сохранился каменный погреб при доме, а на станции торгово-складские валунные строения.	144 кв. м	Местн.		Псковский железнодорожный музей
<b>Шиловская волость,</b> д. Жилино	Археологический	Сопки	VIII-X вв. В 0,3 км к ЮЮВ от д. Жилино.	0,06 га	Местн.		ПГНИЦ, НПЦ
Д. Марыни	Природный (ботанический)	Парк	Необходимо дополнительное обследование.		Местн.		Гос. ком. по охране окруж. среды Псков. обл.
	Архитектурный (культовый)	Церковь Успения	Сер. XVIII в. Типа "восьмерик на четверике", с двумя придельными церковками, объединенными притвором, перед которым возвышается столпообразная трехъярусная колокольня. Алтарь пятистенный. Материал - кирпич; оштукатурена.	546 кв. м (26x21 м)	Местн.		НПЦ
<i>Примечание.</i> Церковь построена по заказу и на средства купца Омелича.							



Г.Новоржев	Историко-архитектурный (градостроительный)	Город Новоржев	1777 г. Основан по новому административному делению как уездный центр Псковской губернии между двумя озерами - Оршо и Росцо. До нач.ХХ в. развивался по генеральному плану 1778 г. (сохранил планировочное решение). Значительно пострадал в годы Великой Отечественной войны. Сохранил элементы исторической застройки. Районный центр.		Федер.	Пост. Коллегии МК РСФСР, Госстроя РСФСР и Президиума ЦС ВООПИК 02.1990 г.	И.И. Лагунин (ГД "Псков-реконструкция")
	Исторический (памятный знак)	Танк Т-34	Установлен в честь освобождения г.Новоржев от немецко-фашистских захватчиков 29 февраля 1944 г. Расположен при въезде в город.Танк установлен на прямоугольной в плане площадке постамента.		Места.	Решен, обл.исп. № 265 от 28.06.86	НПЦ
Ул.Германа, д.40	Культуры	Музей партизанской славы	14 августа 1977 г. открыт в связи с 200-летним юбилеем города на основе коллекций и материалов, собранных краеведами средней школы. Экспозиции: 1. Наш край в далеком прошлом. 2. Декабристы-псковичи. 3. История края при капитализме. 4. Революция и гражданская война. 5. Годы социалистического строительства. 6. Новоржевский край в годы Великой Отечественной войны. 7. Послевоенное восстановление и развитие края. Располагается в специальной пристройке к двухэтажному дому и лавкам купца Платишинского (перестроены). Филиал Псковского государственного объединенного историко-архитектурного и художественного музея-заповедника.	220 кв.м	Федер.	Указ Презид. РФ №176 от 20.02.95	ПГОИАХМЗ, И.И. Лагунин (ГД "Псков-реконструкция")

	Исторический (памятное место)	Здание, в котором проходили первые уездные съезды Советов	1918-1922 гг. Бывший Дом пионеров. Не обследован.		Местн.		Материал -журналиста Н.Новикова
Ул.Германа, д.60	Исторический (памятное место)	Дом, в котором останавливался А.С.Пушкин	1820-1830-е гг. В этом доме не раз ночевал Пушкин. Не обследован.		Местн.		Материал -журналиста Н.Новикова
Ул.Германа, дд.63, 74	Историко-архитектурный (градостроительный)	Историческая застройка главной улицы	Кон.ХІХ в. Двухэтажные каменные дома периода эклектики. Имеют средовое значение в историческом центре города. Материал - кирпич; оштукатурены.		Местн.		И.И. Лагуни (ГД "Псков-реконструкция")
Ул.Германа и ул.Пушкинская (базарная площадь)	Историко-архитектурный (градостроительный)	Комплекс купеческих домов	Кон.ХІХ - нач.ХХ вв. Интересный комплекс однодвухэтажных валунно-кирпичных купеческих зданий в центре города, на базарной площади. Имеют опорное значение в историческом ансамбле. Образец традиционных строений местного характера. Торговые.		Местн.		И.И. Лагуни (ГД "Псков-реконструкция")
Южная окраина Летнего сада	Исторический (памятное место)	Братское кладбище	1942-1944 гг. Захоронение новоржевских подпольщиков и воинов Советской Армии, погибших в годы Великой Отечественной войны. На кладбище, в южной его части, установлена бетонная скульптура женщины-воина с винтовкой и венком в руках.	Высота скульптуры 8 м, постамента 1,5 м	Местн.	Решен. облсп. №265 от 28.06.86	НПЦ
В 100 мот льнозавода	Исторический (памятное место)	Братская могила	1941-1944 гг. Захоронение воинов Советской Армии. В 1952 г. установлена бетонная скульптура советского воина с венком в руке.	Высота 4,4 м	Местн.	Решен. облсп. №265 от 28.06.86	НПЦ
Ул.Пушкинская	Историко-архитектурный (памятное место)	Место захоронения скульптора В.А.Беклемишева (1861-1920 гг.)	ХІХ в. - 1929 г. Рождественское кладбище. Сохранилась кирпично-валунная ограда со столбиками, мощные круглые столбы ворот. Церковь Рождества Христова ("Красная") сгорела в годы Великой Отечественной войны. На кладбище в 1920 г. похоронен скульптор В.А.Беклемишев, который по приглашению народного университета в 1919 г. читал курс лекций по искусству. Останки впоследствии перевезены дочерью в Ленинград.		Местн.		Материал -Е.И.Скобелъ-цной

5 км к С у Судовицкого моста	Исторический (памятное место)	Братское кладбище	1942-1944 гг. Захоронение мирных жителей, расстрелянных фашистскими захватчиками в годы оккупации, воинов Советской Армии и партизан. В 1960 г. установлена скульптурная группа партизана и партизанки.	Высота 2,65 м	Места.	Решен, обл. № 265 от 28.06.86	НПЦ
Алтунская волость, д.Алтун	Архитектурный (загородная усадьба)	Усадьба помещиков Львовых	Кон. XVIII - нач. XX вв. Усадебный комплекс включает спиртохранилище (1897 г.), скотный двор, ригу, каретную, руины ветряной мельницы и два ледника. Материал - кирпич, валун. Центральная усадьба хозяйства.		Места.		И.И. Лагунин (ГД "Псков-реконструкция")
<i>Примечание.</i> Рига - 828 кв.м (46x18 м), каретная - 563 кв.м (58x9,7 м), спиртохранилище - 377 кв.м (51,6x7,3 м), овощехранилище - 160 кв.м (20x8 м), ледник - 70 кв.м (7x10 м), скотный двор - 310 кв.м (31x10 м), мельница - 85 кв.м (диаметр 10,4 м).							
	Архитектурный (жилой)	Флигель в имении Львовых	XIX в. Г-образное в плане, одноэтажное строение под двускатной кровлей (без декора). В интерьерах сводчатые перекрытия. Материал - кирпич; оштукатурено. Школа.	572 кв.м, (22x26 м)	Места.		НПЦ, И.И. Лагунин (ГД "Псков-реконструкция")
<i>Примечание.</i> Флигель в бывшем имении Львовых Алтун, где бывал А.С.Пушкин.							
	Садово-парковый	Парк усадебный	Кон. XVIII в. Некогда принадлежал полковнику артиллерии в отставке А.И.Львову. В парке сохранились искусственные пруды, вековые деревья местной флоры и экзоты - сосна сибирская, сосна Веймутова, лиственница сибирская, липа европейская.	32 га	Места.	Решен, обл. №46 от 29.01.76	ПГПИ, НПЦ
Д.Вехно	Археологический	Курганная группа	2 пол. I тыс. н.э. В 0,5 км к З от деревни, между озерами Вехно и Вехновец, по правую сторону дороги в д.Ягупово.	2 га	Места.		ПГНИАЦ, НПЦ
	То же	Курган	2 пол. I тыс. н.э. В 1,2 км к СЗ от деревни, на западном берегу оз.Вехно, справа от дороги к берегу озера.	0,08 га	Места.		ПГНИАЦ, НПЦ
	Садово-парковый	Парк усадебный	2 пол. XIX в. Усадебный парк с вековыми деревьями местной флоры: дубом черешчатым, вязом гладким, ясенем обыкновенным, кленом остролистным.	Юга	Места.	Решен, обл. №46 от 29.01.76	ПГПИ
	Архитектурный (культурный)	Церковь Преображения Господня	1758-1763 гг. Типа "восьмерик на четверике", бесстолпная, состоит из четверика, притвора и трехъярусной колокольни. Сохранился иконостас, убранство интерьера. Материал - кирпич; оштукатурена ^ Действующая.	359 кв.м, (24x12,2м)	Федер.	Указ Презид. РФ №176 от 20.02.95	НПЦ
<i>Примечание.</i> Построена майором И.М.Кокоскиным на месте ветхой деревянной. При церкви кладбище в кирпично-валунной ограде с трехгранными кирпичными воротами (с тремя главками).							
Д.Канашевка	Природный (ботанический)	Памятное место	30 яблонь посажены в первые годы коллективизации по инициативе местных коммунистов. Утрачены.				ПГПИ
Д.Лехово	Исторический (памятное место)	Братская могила	1944 г. Захоронение воинов Советской Армии, погибших в боях за освобождение Новоржевского района от немецко-фашистских захватчиков. В 1965 г. установлена на бетонном постаменте мемориальная доска с именами погибших.	Высота доски 1,8 м, толщина 0,12 м	Места.	Решен, обл. № 265 от 28.05.86	НПЦ

Д.Лукино	Архитектурный (культовый)	Часовня	8 мая 1906 г. (дата на закладном камне). Квадратная в плане, под четырехскатной кровлей, одноглавая. Материал - валун, голландская черепица; металлические кованые решетки. Ветхая.		Местн.		И.И. Лагунин (ГД "Псков-реконструкция")
Д.Свистогузovo	Археологический	Сопка	Не подтверждено.				ПГНИАЦ, НПЦ
<b>Вескинская волость, д.Гущино</b>	Археологический	Каменные кресты	XIV-XVII вв. В 1 км к СВ от деревни, на городище Дубков, на кладбище.		Местн.		ПГНИАЦ, НПЦ
	Тоже	Городище	XIV-XVI вв. В 1 км к СВ от деревни, на холме. Пригород Пскова, центр уезда.	Юга	Федер.		ПГНИАЦ, НПЦ
	Исторический (памятное место)	Братская могила	Захоронение 63 партизан, погибших в годы немецко-фашистской оккупации.		Местн.		И.И. Лагунин (ГД "Псков-реконструкция")
Д.Житница (бывшая)	Исторический (памятное место)	Памятник А.В.Герману (1915-1943 гг.)	1943 г. Место боя 3-й Ленинградской партизанской бригады, где погиб Герой Советского Союза А.В.Герман. Через бывшую деревню проходит дорога. Около дороги поставлен погибшему в бою командиру А.В.Герману памятник из 8 валунов, на которых лежит макет автомата и установлена мемориальная металлическая доска с текстом.	Площадка с памятником 16x6 м	Местн.	Решен, облисп. № 265 от 28.05.86	НПЦ
	Тоже	Братская могила	1943 г. Захоронение 98 партизан 3-й Ленинградской партизанской бригады. В 1963 г. на месте бывшей деревни установлен памятник, представляющий собой крупный валунный камень. В верхней части выбита пятиконечная звезда.	Площадка 5x7 м	Местн.	Решен, облисп. № 265 от 28.05.86	НПЦ
Д.Наволок (бывшая)	Исторический (памятное место)	Памятник жителям д.Наволок	22 марта 1943 г. Д.Наволок сожжена немецко-фашистскими захватчиками. Из 49 жителей спаслось только трое. 10 августа 1995 г. на месте сожженной деревни открыт памятник - уцелевшая после пожара русская печь.		Местн.		НПЦ
<b>Вишлевская волость, д.Барсуки</b>	Исторический (памятное место)	Братское кладбище	1944 г. Захоронение воинов Советской Армии, погибших в боях за освобождение д.Барсуки от немецко-фашистских захватчиков. В 1952 г. на кладбище установлен деревянный обелиск.	Высота 2,1 м	Местн.	Решен, облисп. № 265 от 28.05.86	НПЦ
Д.Воробьево	Исторический (памятное место)	Братская могила	Захоронение воинов Советской Армии, умерших в госпитале от ран, полученных в боях за освобождение Новоржевского района от немецко-фашистских захватчиков. В 1949 г. на могиле установлен деревянный обелиск.	Высота 2,5 м	Местн.	Решен, облисп. № 265 от 28.05.86	НПЦ



Д.Крекшино (бывшая)	Археологический	Селище	XVI-XVII вв. Справа от дороги в д.Вишлево, близ кладбища.	0,6 га	Местн.		ПГНИАЦ, НПЦ
	Исторический (памятное место)	Братское кладбище	1944 г. Захоронение воинов Советской Армии, погибших при освобождении д.Крекшино от немецко-фашистских захватчиков. В 1965 г. на двух могилах установлены деревянные обелиски, увенчанные пятиконечными звездами.	Высота 1,2 м	Местн.	Решен, обл. № 265 от 28.05.86	НПЦ
	То же	Могила А.П.Гринчука	1943 г. Захоронение партизана 3-й Ленинградской партизанской бригады А.П.Гринчука. На могиле установлен деревянный обелиск с пятиконечной звездой наверху.	Высота 1,1 м	Местн.	Решен, обл. № 265 от 28.05.86	НПЦ
Д.Крюково	Археологический	Каменные кресты	XVI-XVII вв. В восточной части деревни, на кладбище.		Местн.		ПГНИАЦ, НПЦ
Д.Мартюши	Исторический (памятное место)	Братское кладбище	1944 г. Захоронение воинов Советской Армии, погибших в боях за освобождение Вишлевского сельсовета от немецко-фашистских захватчиков. В 1952 г. на могилах установлены три обелиска.	Высота 2,1 м	Местн.	Решен, обл. № 265 от 28.05.86	НПЦ
Д.Мосеево	Исторический (памятное место)	Братское кладбище	1944 г. Захоронение воинов Советской Армии, погибших в боях за освобождение Вишлевского сельсовета от немецко-фашистских захватчиков. На кладбище расположены три могилы, на них в 1960 г. установлены три обелиска.	2,1x1,5 м, высота 1,5 м	Местн.	Решен, обл. № 265 от 28.05.86	НПЦ
Д.Ульяненки	Исторический (памятное место)	Братское кладбище	1944 г. Захоронение воинов Советской Армии, умерших в госпитале от ран, полученных в боях за освобождение Новоржевского района от немецко-фашистских захватчиков. В 1949 г. на кладбище установлен обелиск.	Высота 2,1 м	Местн.	Решен, обл. № 265 от 28.05.86	НПЦ
<b>Выборская волость, д. Выбор</b>	Археологический	Грунтовый могильник	XIV-XVII вв. В 1,5 км к СВ от городища, по левую сторону дороги в д.Селюгино, на краю пашни, на моренной гряде.	0,3 га	Федер.		ПГНИАЦ, НПЦ
	То же	Курганная группа	2 пол. I тыс. н.э. В 1,1 км к СВ от городища, по правую сторону дороги в д.Селюгино, в лесу.	1,5 га	Федер.		ПГНИАЦ, НПЦ
	То же	Городище, пригород Пскова	XV-XVII вв. В центре деревни, на холме. Площадка городища обнесена кольцевым валом. Сохранился культурный слой периода функционирования крепости.	8 га	Федер.	Указ Презид. РФ №116 от 20.02.95	ПГНИАЦ, НПЦ
	То же	Каменные кресты	XV-XVII вв. В центре деревни, на городище, на кладбище. Установлены на могилах.		Федер.	Указ Презид. РФ №176 от 20.02.95	ПГНИАЦ, НПЦ

	То же	Каменные кресты	XV-XVII вв. На южной окраине деревни, на кладбище. Установлены на могилах.	0,5 га	Федер.	Указ Презид. РФ №176 от 20.02.95	ПГНИАЦ, НПЦ
	То же	Селище-посад	XV-XVII вв. В центре деревни, к Ю от городища, на приусадебных участках. Территория населенного пункта.	Юга	Федер.	Указ Презид. РФ №176 от 20.02.95	ПГНИАЦ, НПЦ
	То же	Одиночный курган	2 пол. I тыс. н.э. На восточной окраине деревни, справа от дороги в д. Веска, на пашне.	0,2 га	Федер.	Указ Презид. РФ №176 от 20.02.95	ПГНИАЦ, НПЦ
	То же	Курганная группа	2 пол. I тыс. н.э. В 0,9 км к ЮЗ от деревни, по обе стороны дороги в Д.Фатьяново.	3га	Федер.	Указ Презид. РФ №176 от 20.02.95	ПГНИАЦ, НПЦ
	Исторический (памятное место)	Братское кладбище	1944 г. Захоронение воинов Советской Армии, погибших в боях за освобождение Новоржевского района от немецко-фашистских захватчиков. В 1966 г. в центре кладбища установлен памятник - на постаменте скульптурная группа партизана и партизанки. Материал - бетон; металлическая ограда.	Высота 1,75 м	Местн.	Решен, облisp. № 265 от 28.05.86	НПЦ
Д.Котово	Археологический	Курган	В деревне. Не подтверждено.				ПГНИАЦ, НПЦ
Д.Фатьяново	Архитектурный (торгово-промышленный)	Мельница	Сохранились плотина и фундамент водяной мельницы на р.Сороть. Мельница работала до 1970 г. Необходимо дополнительное обследование.		Местн.		НПЦ, И.И. Лагунин (ГД "Псков-реконструкция")
Д.Шараново	Природный (зоологический)	Оз.Рахново	Маточник раков. Требуется изучения.	50 га	Местн.	Решен, облisp. № 553 от 20.10.75	Псковское отделение ГосНИИОРХ
Д.Шикени	Археологический	Жальничный могильник	XV-XVI вв. В центре деревни, близ здания школы-библиотеки.	0,8 га	Местн.		ПГНИАЦ, НПЦ
<b>Дубровская волость,</b> д.Дубровы	Археологический	Селище	<b>XII-XIV</b> вв. Вокруг городища, близ деревни, в лесу.	0,1га	Федер.		ПГНИАЦ, НПЦ
	То же	Городище	I тыс. н.э. В 0,5 км к С от деревни, в лесу.	2га	Федер.		ПГНИАЦ, НПЦ
Д.Липовик	Археологический	Городище	I пол. I тыс. н.э. В 0,9 км к СВ от деревни, в пойме левого берега р.Вержа.	0,2 га	Федер.		ПГНИАЦ, НПЦ

Д.Литово	Исторический (памятное место)	Братское кладбище	Захоронение 23 советских воинов, погибших в боях за освобождение края в годы Великой Отечественной войны. Три стелы из железобетона с текстом и именами погибших. Металлическая ограда.		Местн.		И.И. Лагунин (ГД "Псков-реконструкция")
Д.Михеево	Исторический (памятное место)	Могила	1941 г. Захоронение неизвестного солдата, погибшего при отступлении. На могиле местными жителями установлен деревянный обелиск.	Высота 1,6 м, ограда 2,5x2,5 м	Местн.	Решен, облсп. № 265 от 28.05.86	НПЦ
Д.Санёво	Археологический	Городище	I тыс. н.э. В 0,5 км к 3 от деревни.	1 га	Федер.		ПГНИАЦ, НПЦ
<b>Жадрицкая волость, д.Бибирево</b>	Археологический	Курганная группа	2 пол. I тыс. н.э. В 1 км к ЮЗ от деревни, справа от полевой дороги в урочище Хмелище, на краю поля.	1 га	Местн.		ПГНИАЦ, НПЦ
Д.Жадрицы и д.Бибирево	Археологический	Курганная группа	Между деревнями, в 1/2 версты от них. Не подтверждено.				ПГНИАЦ, НПЦ
Д.Жадрицы	Археологический	Курганная группа	В 1/4 версты от деревни, по дороге в г. Опочка. Не сохранилась.				ПГНИАЦ, НПЦ
	То же	Курганная группа	В 1/2 версты к Ю от деревни, среди пахотных полей. Не сохранилась.				ПГНИАЦ, НПЦ
	Исторический (памятное место)	Бывшее имение участника Отечественной войны 1812 г., декабриста П.С.Пушина (1785-1865 гг.)	1785 г., 1820-30-е гг. Генерал, участник многих сражений Отечественной войны 1812 г., родился в Жадрицах в июне 1785 г. Член "Союза благоденствия". По обвинению в вольнодумстве был уволен со службы в 1822 г. и жил 10 лет в родовом имении. Здесь он встречался с А.С.Пушкиным, которого ранее ввел в масонскую ложу "Овидий". От имения сохранились остатки фундаментов Успенской церкви и кладбища.		Местн.		И.И. Лагунин (ГД "Псков-реконструкция")
Д.Жуково	Археологический	Курганная группа-1	2 пол. I тыс. н.э. В 0,5 км к 3 от деревни, у дороги в д.Столбушино, в лесу.	3 га	Федер.		ПГНИАЦ, НПЦ
	То же	Курган	2 пол. I тыс. н.э. В 0,5 км к СЗ от деревни, справа от дороги в д.Столбушино.	0,05 га	Федер.		ПГНИАЦ, НПЦ
Д.Извоз	Археологический	Курганная группа-1	2 пол. I тыс. н.э. В 0,3 км к 3 от деревни, на опушке леса.	0,3 га	Местн.		ПГНИАЦ, НПЦ
-	То же	Курганная группа-2	2 пол. I тыс. н.э. В 0,5 км к 3 от деревни, в лесу, справа от дороги.	0,1 га	Местн.		ПГНИАЦ, НПЦ
Д.Исакове	Археологический	Курганная группа-1	2 пол. I тыс. н.э. В 2,2 км к ЮВ от деревни, по обе стороны дороги в д.Михалино, в лесу.	1,5 га	Федер.		ПГНИАЦ, НПЦ
	То же	Курганная группа-2	2 пол. I тыс. н.э. В 2,3 км к ЮВ от деревни, в 0,2 км к Ю от группы-1.	0,1 га	Федер.		ПГНИАЦ, НПЦ

	То же	Курганная группа-3	2 пол. I тыс. н.э. В 1,9 км к ЮВ от деревни, в 0,3 км от группы-1 в сторону деревни.	0,3 га	Федер.		ПГНИАЦ, НПЦ
	То же	Курганная группа-4	2 пол. I тыс. н.э. В 1,7 км к ЮВ от деревни, в 0,5 км от группы-1, по дороге в деревню, в лесу.	0,3 га	Федер.		ПГНИАЦ, НПЦ
	То же	Курган-5	2 пол. I тыс. н.э. В 1,4 км к ЮВ от деревни, в 0,8 км от группы-1, справа от дороги в деревню.	0,05 га	Федер.		ПГНИАЦ, НПЦ
	То же	Курган-6	2 пол. I тыс. н.э. В 100 м справа от дороги в д.Михалино, на просеке.	0,05 га	Федер.		ПГНИАЦ, НПЦ
	То же	Курганная группа-7	2 пол. I тыс. н.э. В 1,1 км к 3 от деревни, по дороге к оз.Долосецкое, на перекрестке дорог, часть на поле, часть в лесу.	5 га	Федер.		ПГНИАЦ, НПЦ
	То же	Курган-8	2 пол. I тыс. н.э. В 1 км от деревни, в 130 м к ЮВ от кургана-6.	0,05 га	Федер.		ПГНИАЦ, НПЦ
	То же	Курган-9	2 пол. I тыс. н.э. В 2,2 км от деревни, в 100 м к СЗ от группы-2.	0,05 га	Федер.		ПГНИАЦ, НПЦ
Д.Ладино	Археологический	Городище	Близ д.Ладино. Не подтверждено.				ПГНИАЦ, НПЦ
	Архитектурный (загородная усадьба)	Дом Бороздиных	2 пол. XVIII -2 пол. XIX вв. Одноэтажный, каменный, на высоком цоколе дом с деревянным мезонином, в плане П-образный. Стиль - позднее барокко, эклектика. Материал - кирпич, дерево; оштукатурен. Ледник обшит тесом. Бывшая школа (турбаза ?).	320 кв.м, (32x10 м)	Федер.	Указ Презид. РФ №176 от 20.02.95	НПЦ, И.И. Лагунин (ГД "Псков-реконструкция")
<i>Примечание.</i> Заказчики - помещики Бороздины.							
	Садово-парковый	Парк усадебный	2 пол. XVIII - нач.XIX вв. Некогда принадлежал семье Бороздиных. В парке произрастают дубы, липы, клены, возраст которых превышает 200 лет.	8 га	Местн.		НПЦ
	Архитектурный (культовый)	Церковь Воскресения	1768 г. Бесстолпная, одноапсидная. К квадратному в плане четверику примыкает прямоугольная апсида, с 3 - прямоугольная в плане трапезная и столпообразная шестиярусная колокольня с главкой. Над четвериком широкий круглый световой барабан с куполом и "фонариком". Стиль - позднее барокко. Материал - кирпич; оштукатурена. Не используется.	546 кв.м, (39x14 м)	Федер.		НПЦ, И.И. Лагунин (ГД "Псков-реконструкция")
<i>Примечание.</i> Построена генерал-аншефом К.Б.Бороздиным.							
Д.Махново	Археологический	Курганная группа	Близ деревни. Не подтверждено.				ПГНИАЦ, НПЦ

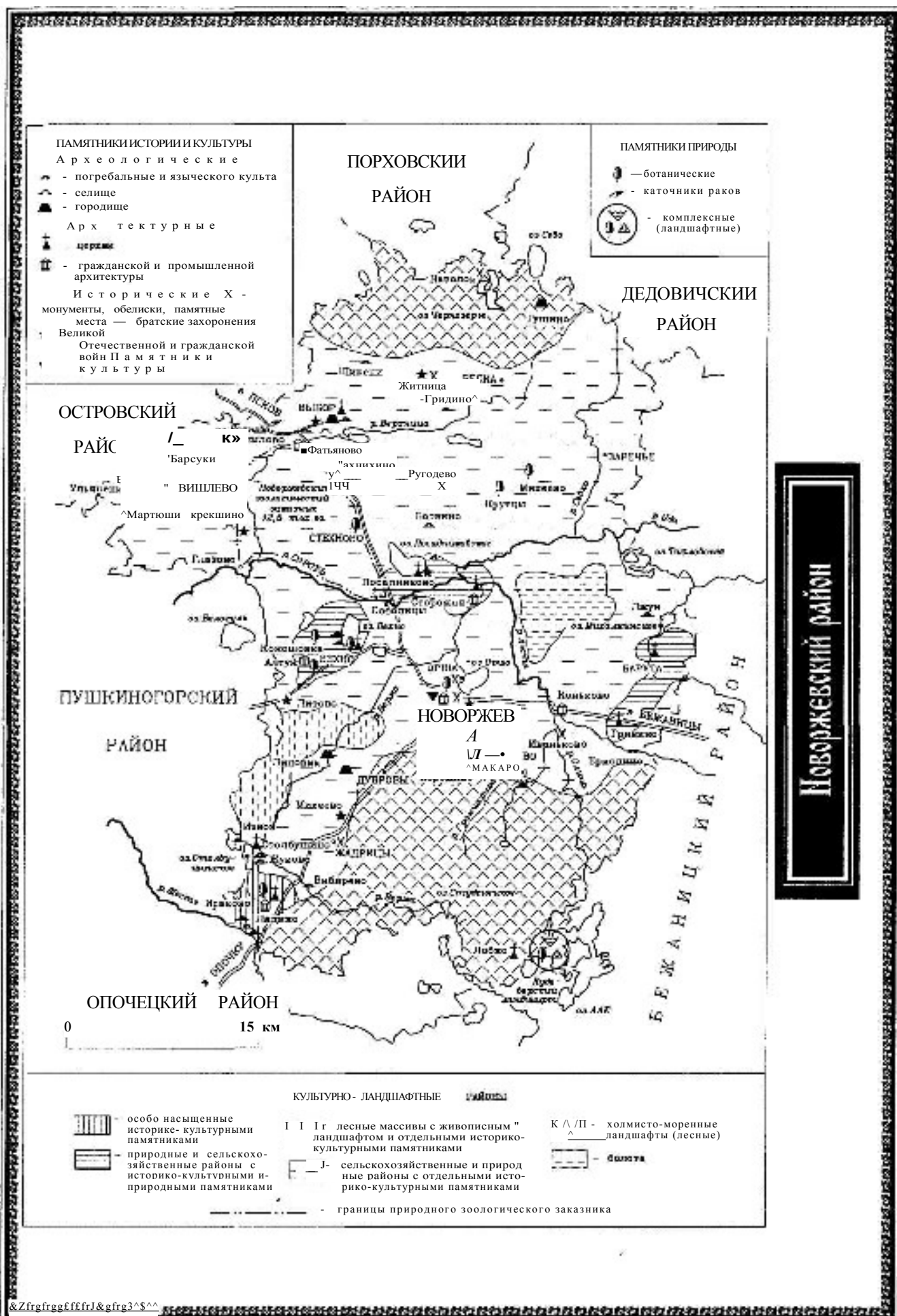
Д.Столбушино	Архитектурный (культовый)	Церковь Успения Божией Матери	1787 г. Бесстолпная, типа "восьмерик на восьмерике", крестообразная в плане (нижний восьмерик выступает в стороны). Примыкает прямоугольная в плане трапезная и трехъярусная колокольня, с В - апсида. Решение фасада активное, двухцветное (крупные окна с мелким остеклением). Провинциальный классицизм. Материал - кирпич; оштукатурена.	480 кв.м, (30x16 м)	Местн.		НПЦ, И.И. Лагунин (ГД "Псков-реконструкция")
<i>Примечание.</i> Построена на погосте помещиком Н.С.Борздиным. Сохранились каменные ворота погоста, интересная часовня-голубец на кладбище, иконы иконостаса вывезены в 1980 г. в ПГОИАХМЗ, в 1996 г. возвращены в г.Новоржев.							
<b>Заборьевская волость,</b> д.Апросово	Археологический	Курганная группа-1	2 пол. I тыс. н.э. На юго-восточной окраине деревни, по левую сторону дороги в д.Грихново, на поле.	1,5 га	Федер.	Указ Презид. РФ №176 от 20.02.95	ПГНИАЦ, НПЦ
	То же	Курганная группа-2	2 пол. I тыс. н.э. На юго-восточной окраине деревни, в 100 м к СВ от группы-1, на поле.	1 га	Респ.	Указ Презид. РФ №176 от 20.02.95	ПГНИАЦ, НПЦ
	То же	Курганная группа-3	2 пол. I тыс. н.э. На юго-восточной окраине деревни, по правую сторону дороги в д.Грихново, на поле.	1 га	Федер.	Указ Презид. РФ №176 от 20.02.95	ПГНИАЦ, НПЦ
Д.Гривино	Архитектурный (культовый)	Церковь Троицы	1751-1757 гг. Четырехстолпная, крестовокупольная. Столбы несут на себе подпружные арки, на которых покоится световой восьмигранный барабан и своды перекрытий. Имеет двухъярусную колокольню. Материал - кирпич; оштукатурена.	480 кв.м, (16x30м)	Местн.		НПЦ
<i>Примечание.</i> Построена местным помещиком Е.А.Щербининым.							
Д.Ермолино	Археологический	Жальничный могильник	<b>XV-XVI</b> вв. В 0,3 км к СЗ от деревни, на мысу при впадении ручья в р.Льста.	0,5 га	Местн.		ПГНИАЦ, НПЦ
Д.Заборье	Археологический	Местонахождение монет	XVI в. На территории деревни.		Местн.		ПГНИАЦ, НПЦ
Д.Иваньково	Исторический (памятное место)	Имение Петровское, где провел детские годы художник-иллюстратор А.А.Агин (1817-1875 гг.)	1817 г. А.А.Агин провел детские годы в имении А.П.Елагина. Внебрачный сын помещика получил сокращенную фамилию. Известен как непревзойденный иллюстратор "Мертвых душ" Н.В.Гоголя. От имения сохранились лишь остатки фундамента помещичьего дома.		Местн.		Материалы Свода памятников истории и культуры РСФСР. М.,1975г.

			<i>Примечание.</i> По сведениям краеведа А.А.Попова ("Новоржев, Лениздат, 1977 г. с.60), Агин родился, в д.Михеево Зареченской волости.				
Д.Коростовец	Археологический	Культовый камень-1	В 1,2 км к СВ от деревни, у перекрестка дорог.	0,01 га	Места.		ПГНИАЦ, НПЦ
	То же	Культовый камень-2	В 0,3 км к ЮЗ от деревни, справа от дороги в д.Гривино.	0,01 га	Места.		ПГНИАЦ, НПЦ
	То же	Культовый камень-3	В 0,3 км к ЮЗ от деревни, слева от дороги в д.Гривино.	0,01 га	Места.		ПГНИАЦ, НПЦ
<b>Зареченская волость,</b> д.Михеево	Архитектурный (загородная усадьба)	Усадьба Елагиных	Сохранилась одна каменная хозяйственная постройка, фундамент церкви, пруды. Остатки парка с вековыми деревьями местной флоры (липовая аллея, вековые дубы).	3га	Места.	Решен, облisp. №46 от 29.01.76	пгпи
			<i>Примечание.</i> По мнению краеведа А.А.Попова ("Новоржев, Лениздат, 1977 г.), здесь в 1817 г. родился и жил будущий художник А.А.Агин, внебрачный сын помещика А.П.Елагина. Не подтверждено документально. Необходимо дополнительное изучение.				
<b>Оршанская волость,</b> д.Бородино	Исторический (памятное место)	Место прорыва линии "Пантера"	8-10 марта 1944 г. Место прорыва линии "Пантера", где героически сражались 28 воинов Советской Армии, повторивших подвиг панфиловцев. Цепь холмов, на одном из которых на высоте 192,7 м установлен обелиск с изображением солдата, склонившего голову, с каской в руках.	Высота 8м	Места.	Решен, облisp. №265 от 28.05.86	НПЦ
	То же	Место рождения декабриста Н.П.Кожевникова	Имение П.А. и Е.П.Кожевниковых, родителей будущего декабриста. При въезде в деревню установлена мемориальная доска.		Местн.		И.И. Лагунин (ГД "Псков-реконструкция")
Д.Коньково	Архитектурный (торгово-промышленный)	Мельница	Кон. XIX - нач. XX вв. Водяная мельница на р.Олица (Льста?) купца А.И.Марковского.		Места.		НПЦ, И.И. Лагунин (ГД "Псков-реконструкция")
Д.Орша	Исторический (памятное место)	Имение связано с именем З.А.Волконской, блестящей деятельницы культуры XIX в.	Кон. XVIII-нач. XIX вв. Имение ротмистра Я.А.Татищева. После его смерти перешло к его внукам - сестрам Зинаиде, Наталье и Марии. Зинаида Волконская держала в Петербурге один из самых известных салонов, который посещал А.С.Пушкин.		Местн.		И.И. Лагунин (ГД "Псков-реконструкция")

Д.Сторожня	Архитектурный (торгово - промышленный)	Хозяйственная постройка	1891 г. Одноэтажное каменное здание, прямоугольное в плане, с двускатной щеповой кровлей.	54 кв.м, (6,6x8,2 м)	Места.		НПЦ
	Архитектурный (культовый)	Церковь Воскресения	1777 г. Деревянная, трехчастная в плане. Четверик с притвором рублены в одну ширину. С В - пониженный объем пятигранной в плане апсиды, с 3 - двухъярусная колокольня.	139 кв.м, (21x6,6 м)	Места.		НПЦ
<i>Примечание.</i> Построена владельцем села помещиком И.Г.Висковатым.							
Стехновская волость, д.Ботвино	Археологический	Курганная группа-1	2 пол. I тыс. н.э. В 0,5 км к В от деревни, на левом берегу ручья, в лесу.	0,1 га	Федер.		ПГНИАЦ, НПЦ
	То же	Курганная группа-2	2 пол. I тыс. н.э. В 82 м от группы-1, близ деревни.	0,15 га	Федер.		ПГНИАЦ, НПЦ
	То же	Курганная группа-3	2 пол. I тыс. н.э. В 0,2 км к Ю от группы - 2, близ деревни.	0,15 га	Федер.		ПГНИАЦ, НПЦ
Д.Жуково	Археологический	Курганная группа	В 0,2 км к 3 от деревни, в лесу. Не подтверждено.				ПГНИАЦ, НПЦ
Д.Крутцы	Архитектурный (загородная усадьба)	Усадьба Обольяниновых	Сохранились: флигель, ледник, скотный двор, система прудов и водяных каскадов, а также остатки усадебного парка с вековыми деревьями местной флоры (вязы, дубы, липы, душистый тополь).	2 га	Местн.	Решен, облисп. №46 от 29.01.76	ПГПИ, И.И. Лагунин (ГД "Псков-реконструкция"), Ю.В. Козлов
Д.Посадниково	Археологический	Курганная группа	2 пол. I тыс. н.э. В 1,5 км к СВ от деревни, по правую сторону дороги в д.Ручьи, в лесу.	2 га	Местн.		ПГНИАЦ, НПЦ
	Исторический (памятное место)	Братское кладбище	1944 г. Захоронение воинов Советской Армии, погибших в боях за освобождение д.Посадниково от немецко-фашистских захватчиков. На кладбище три надгробных холма.	Размер холмов 0,7x1,7 м	Местн.	Решен, облисп. № 265 от 28.05.86	НПЦ
	Архитектурный (культовый)	Церковь Казанская	1739 г. Типа "четверик на четверике", бесстолпная. Переход от большого четверика к малому посредством ложных сводов. Колокольня двухъярусная, квадратная в плане. Материал - большемерный кирпич; оштукатурена. На реставрации.	400 кв.м, (25x16 м)	Федер.	Указ Презид. РФ №176 от 20.02.95	НПЦ, И.И. Лагунин (ГД "Псков-реконструкция")
<i>Примечание.</i> В 1784 г. для фаворита Екатерины II А.Д.Ланского в Посадниково выстроена вторая церковь (по проекту архитектора Ю.М.Фельтена) - повторение знаменитой Чесменской. Не сохранилась.							
Д.Ругодево	Исторический (памятное место)	Бывший погост Ругодево	Погост Ругодево впервые упоминается в письменных источниках 1479 г. как центр Ругодевской трети Пусторжевской земли.		Местн.		В.А.Аракчеев (ПГПИ)

	То же	Село Ругодево, где родился Б. С. Трояновский (1883-1951 гг.)	1883 г.' В 1 пол. XIX в. - имение Шушериных, знакомых А.С.Пушкина. Здесь 3 (15) апреля 1883 г. родился будущий виртуоз-балалаечник, солист и организатор первого профессионального оркестра русских народных инструментов (1919 г.) Б.С.Трояновский.		Местн.		И.И. Лагунин (ГД "Псков-реконструкция")
Д.Соболицы	Археологический	Курган	В 300 м к В от деревни. Не подтверждено.				ПГНИАЦ, НПЦ
Д.Стехново	Садово-парковый	Парк усадебный	1 пол. и кон.XIX в. Усадебный парк с остатками вековых деревьев местной флоры.	8 га	Местн.	Решен, облісп. №46 от 29.01.76	ПГПИ
<i>Примечание.</i> Бывшее имение И.М.Рокотова, приятеля А.С.Пушкина, где он бывал неоднократно. Родовое кладбище (остатки).							
<b>Юхновская волость, д.Барута</b>	Исторический (памятное место)	Имение писателя Я.Б.Княжнина (1740 или 1742-1791 гг.)	Род поэта и драматурга тесно связан с Бежаницким краем. Он родился в г.Псков, но неоднократно приезжал в свое имение в Барутском стане Пусторжевского (позже Новоржевского) уезда. Необходимо дополнительное изучение.		Местн.		И.И. Лагунин (^"Псков-реконструкция")
	Архитектурный (культовый)	Церковь Покрова	1762 г. Типа "восьмерик на четверике", бесстолпная, апсида пятигранная. С 3 над входом трехъярусная колокольня. Материал - кирпич; оштукатурена. Действующая.	682 кв.м, (31x22 м)	Федер.	Указ Презид. РФ №176 от 20.02.95	НПЦ, И.И. Лагунин (ГД "Псков-реконструкция")
<i>Примечание.</i> Построена помещиком И.Г.Щербинным (С.Чихачевым?). При церкви кладбище в валунной ограде с каменными (кирпич) воротами с главкой.							
Д.Лжун	Археологический	Курганная группа	На северо-западной окраине деревни. Не подтверждено.				ПГНИАЦ, НПЦ
Д.Михалкино	Археологический	Курган	Близ деревни, при большой дороге. Не подтверждено.				ПГНИАЦ, НПЦ





Краткая характеристика говоров Восточного региона (зоны),

куда входят Бежаницкий р-н (+ б. Ашевский р-н), Локнянский р-н, Новоржевский р-н (+ некоторые деревни

из б. Сошихинского р-на).

В Локнянском, Бежаницком, Новоржевском р-нах Восточной зоны говоры характеризуются неразличением неверхних гласных в безударных слогах {*тpАва, вАда - тpАве, вАде*} - недиссимилятивным яканьем (*вЯсной, вЯсне*) и сильным яканьем (*вЯсна, нЯуш*). В отличие от говоров, расположенных севернее, здесь просматривается и такая черта, как замена звука [Ф] (в иноязычных словах) звуками [X] или [XBJ]: *Хортка, Хронт, Хунт, ХВото* (Новоржевский, Вехно, Каруза, Козловка). Но, как и в говорах центральной части области, здесь чрезвычайно широко распространено употребление звука [B] вместо [Y] в начале слова {*Фтиральник; не Вмию* гадать - Новоржевский). Много случаев в Новоржевском и Бежаницком р-нах. Обратной замены нет (не считая единичных примеров с [B] вместо [Y] на территории Н-Ржевского р-на (купила *Угоради* баранкаф - д.Пришвино).

Стяженные формы прилагательных отсутствуют (в Бежаницком р-не, например, замечен один случай стяжения гласных после утраты *ffj* в заударных слогах). В Новоржевском р-не отмечен один случай с [K] в корне *кев* - (*Кевца*) и один случай с [K] в корне *кеп* - в Локнянском р-не. Не зарегистрирована и мена шипящих и свистящих ([C] - [Ш]; [З] - [Ж]). Звук [X] вместо [C] в глаголах отмечен только в д.Турово, Бежаницкого р-на, и в д.Порховок.

Встречаются случаи неразличения звонких и глухих согласных. В Новоржевском р-не мена может быть и перед гласным в начале слова (*Бузо*), и между гласными (*свиРеБый*), и перед сонорными (*подоБлика*), и перед звуком [B] (*Свербой*). В Бежаницком р-не - только между гласными (*белобрыЗый*). В Локнянском р-не - между гласными (*свиРеБый*) и перед сонорными (*подоБлика*).

Морфологически говоры Восточной зоны характеризуются севернорусскими чертами: окончанием -а в родительном, винительном падежах единственного числа у личных и возвратного местоимений ( *заменя, кругом себя, в тебя*); твердый звук [T] в окончании 3 л. глаголов встречается широко (много *говориТ*; Чаво только *не придумаиТ* !; Цыпка в луку *ходиТ*; Яё в барану *становиТ*; Ани землю *барудюТ*. Встречается и форма творительного падежа множественного числа с окончанием - ам (Фчерашний квас *высшафКАМ* пахне - Новоржевский; *РукАМ - наГАМ* баруздит - Новоржевский).

Так как эта территория акающих говоров, то на ней естественны формы существительных среднего рода с окончаниями женского рода или согласование с ними прилагательных по женскому роду (т. е. эти существительные переходят в категорию женского рода): *арудиЮ* им дали; у няво *бальшАЯ горЯ*; палажы пальто *на креслУ* (Новоржевский); *принясла цэлЮЮ блюду* ягат (Локнянский ); *взял в няво лукошкУ* (Бежаницкий).

Отличительной особенностью говоров Бежаницкого и Локнянского р-нов являются формы предложного и дательного падежей множественного числа у существительных, восходящих к древнему склонению \*/ - основ, с окончаниями -ом и -ох: *Малец к лошадеМ* пашол; *на лошадеХ* паехали; *ЛюдеМ* помощи не было. Такие окончания возможны и у существительных II склонения: *на конеХ*; балтонки *канеМ* давали (Локнянский).

Как и в говорах более северных, на рассматриваемой территории возможно употребление деепричастий в роли сказуемых: *Он пасматрефиш; Ён глаза налифиш*.

Можно отметить некоторые и лексические особенности: слово *кладушка* 'курица, несущая яйца' бытует на территории Бежаницкого и Локнянского р-нов. Щи здесь называют словом *капуста* (Бежаницкий, Новоржевский); для самки ястреба есть специальное название - *ястребиха* (Бежаницкий, Новоржевский). Литературному слову *воробей* в Локнянском р-не соответствует слово *воробель*, а в Бежаницком р-не воробышка называют *воробьёныш*. В говорах Бежаницкого р-на в значении 'наказание' употребляется слово *выпорка*: *Дам тьяе харошую выпарку*. В этом же р-не говорят рыбаки: "Када вынимают неват, *вынимка* завётца или *вытишка*". Большого медведя называют *медведюгой*. В активном употреблении находятся собирательные существительные: *медвежье, грачьё, волчье, галочье* (Бежаницкий ); *вороньяк* (Новоржевский).

### *Краткая характеристика фольклора Восточного региона (зоны),*

Исследование традиционной народной музыкальной культуры на территории центральных и восточных районов Псковской области (Новосокольнический, Локнянский, Бежаницкий) Санкт-Петербургская консерватория вела на протяжении 1985-1989 гг. За данный период состоялось 5 экспедиций под руководством Мехнецова А.М., в течение которых в Новосокольнический район было организовано 4 экспедиционных выезда, работа велась в 7-ми сельсоветах (Раменском, Вязовском, Бологовском, Руновском, Островском, Маевском, Насвинском), 68 деревнях, где записано 1216 текстов. В Локнянский район состоялось 4 экспедиционных выезда, обследовано 103 деревни в 5-ти сельсоветах (Самолуковском, Подберезинском, Алексеевском, Миритиницком, Локнянском), записано 1865 текстов. В Бежаницкий район - 2 экспедиционных выезда, работа велась в 36 деревнях на территории 5-ти сельсоветов (Кудеверском, Бардовском, Цевельском, Бежаницком, Махновском), сделаны записи 755 текстов.

Всего в этом регионе было обследовано 17 с/с, 207 деревень, записано 3836 текстов.

В результате экспедиционного изучения в структуре традиции выявлена хорошая сохранность всех важнейших традиционных обрядов. Собранные материалы раскрывают систему календарных обрядов и праздников, описывают локальные формы свадебного обряда, похоронно-поминальные обычаи, зафиксирована яркая инструментально-хореографическая культура. Многогранно представлен музыкальный фольклор: календарно-обрядовые, свадебные, лирические, хороводные, плясовые песни, свадебные, похоронные и поминальные причитания, инструментальные наигрыши с припевками (частушками), заклички, пастушьи сигналы, выкрики, ауканье, колыбельные, детские потешки, считалки и т.д. Многочисленны записи различных жанров непесенного фольклора: поверья, былинки, предания, легенды, приговорки, загадки и пр.

При единой структуре культурной традиции, общем этнографическом контексте сохранность песенных форм, черты их стилистики на территории региона различны. Наибольшая полнота песенного материала отмечена в деревнях Новосокольнического и Локпянского районов.

**СВЯТКИ.** По отдельным сведениям Святкам предшествуют Повороты (25 декабря): "зима на лето поворачивается", "медведь переворачивается на другой бок". Единичны упоминания об обычае в этот день "ездить на метле, девок выметать".

Повсеместно бытует понятие о коляде, колядовщиках. Колядой называют кануны трех основных святочных дней: Рождества, Нового г., Крещения. В рождественскую коляду традиционно приготовление кутьи (киселя, блинов, толокна, пирогов, кваса) и закликание Мороза: "Мороз-Мороз, приходи кутью есть!" ("Мороз-Мороз, приходи блины есть!"). Кутью оставляли на крыльце (на окне, на улице). После призывания Мороза хозяйка (реже хозяин) несет по кусочку хлеба скотине. В некоторых деревнях было принято топить баню и кликать Мороз.

Расстилают солому в доме на полу и на столе. Дети кувыркаются ("куляются") в соломе. Приносят в дом и сажают па солому курицу. Несут солому и хлеб корове, овечкам. В отдельных случаях данные действия сопровождаются приговорками: "Милостливая Коляда, приходи спать на соломку ко мне!".

С колядованием в дайной традиции связан обычай обходить в Рождество дома со звездой (два решета, свеча, икона) и пением молитвы "Рождество твое, Христе, Боже наш". Участников таких обходов (колядовщиков.) одаривают салом, хлебом. Колядные песни отсутствуют. Сделаны единичные записи выкриков: "Коляда-Коляда, дай овсяного блинка!".

С тремя колядами также связаны святочные гадания. Наиболее распространены следующие: слушать на росстанях, где собаки залают (вариант - слушать с первым блином на голове); слушать под окнами, выходить на улицу с первым блином спрашивать имя жениха; снег полоть; иголку молоть в жерновах; считать дрова, захватывать тын ("засек - торба"); поджигать лучину; бросать через крышу валенок; что привидится в зеркале (стакан воды, обручальное кольцо, зеркало): что привидится во сне (класть под подушку) гребень, "колодец", таракана в коробке, овес, сквороду матери под подушку. "Какому зятю будет блины печь"); лить олово в стакан с водой, яйцо; жечь бумагу, на венике; с петухом и т.д.

Обычай святочного ряженья имеет местное название "шутки выводить", "шутки шутить", "шуткам ходить". Различные образы ряженных могут быть представлены несколькими группами. Зооморфные маски: "лошадь" ("кобыла", "кон"ь), "медведь", "баран", "слон шаклатый", "журавль" ("гусак", "кураны" - индюки), "пчелы". Антропоморфные персонажи (предки, нелюди, незнакомцы - чужаки): "покойник", "старики", "пугало", "черт", "нищие" ("побирахи", "сироты"), переодетые женщинами мужчины и наоборот, некие персонажи без названия, вымазанные сажей, отличающиеся немотой. К этой же группе можно отнести появившихся в более позднее время "цыган", "солдата", "врача".

Зафиксированы типичные для ряженных действия: пугать, не разговаривать, характерны необычные, нелепые движения в пляске. Широко распространено разыгрывание ряженными шуточных бытовых сцен: "менять коня", "горох молотить" ("черт молотит горох", "дед молотит горох", "коня ковать", "сапоги шить", "шубы шить", "ситец мерять", "муку молоть", "блины печь", "нетелей покупать", "масло мешать", "венчать", "судить" и т.д. Особой интерпретации требует разыгрываемая ряженными сцена "лося бить", ("борова бить").

Из наиболее распространенных форм святочных бесчинств молодежи отметим обычай подпирать двери, закрывать труб), "воровать" дрова, стегать хворостинками прохожих.

На протяжении всего святочного периода происходили праздничные посиделки молодежи - "супрядки" с играми, песнями, плясками. Имеются сведения о приуроченных к святкам хороводам: "А мы просо сеяли, сеяли"; "Захотелось чернечищу погуляти".

Обрядовые действия **КРЕЩЕНИЯ** состоят из водосвятия, катаний на конях, праздничных гуляний - ярмарок, а также обычая "всё закрещивать" (мелом или углем чертили кресты на всех дверях в доме и хозяйственных постройках) и делать небольшие деревянные крестики (из лучины или палочек). Каждая хозяйка ставит его у воды - на колодце, у проруби на озере или реке ("на бегучей воде"). Крестики украшены тряпочками, цветными бумажками. Особо выделяется такая группа украшенных "крестков", которые представляют собой антропоморфные фигурки. Поставить крест, а также бросить в колодец корочку хлеба - значит "покрестить колодец", "освятить воду" ("пролуб сияет отем"). По народным представлениям эти действия способствуют "хорошему съему молока". Клали крестик в ведро, "чтобы корова молока давала больше".

На протяжении всего зимнего периода (до Масленицы) могли созывать **ПОМОЧИ** (**СУПРЯДКИ**) для изготовления шерстяной пряжи. Участниками таких помочей были девушки. Обращает на себя внима-

ние обязательное для супрядок озорство ("супряжонки бедокурят"): крали дрова на лучину, парни жгли куделину девушкам и т.д.

Комплекс МАСЛЕНИЧНЫХ обрядовых действий включает в себя гостевания - ездили в гости родные, обязательно приезжали молодожены ("зять к теще на блины"); масленичную обрядовую еду (блины, творог, в последний день жарили яйца); качание на качелях; обрядовые катания "на долгий лен"; исполнение обрядовых масленичных песен (женщины ходили на гору). Со второй половины недели собирались на гулянья ("ярмарки"), играли в игры (рюхи) и др.

Одним из центральных элементов масленичной обрядности были разнообразные катания. Катались с гор "на ледянках", "на козлах" дети, молодежь, "в больших санях спускали девок", "взрослые на дровнях катались". Устраивались "лошадиные бега на призы" на озере. Парни впрягались в сани, катали девок. Катались, "чтобы лен был долгой, конопля хорошие", "чтобы лен был скользкий". Дети в санях пели: "Роди, Господи, лен долгой!".

Выделена роль молодоженов: "молодые с горы должны прокатиться, чтобы лен рос", "мужики катают молодых в Масленицу". Молодуха должна шить "шелугу" (особый тряпичный мячик), парни катали шелугу по деревне. У масленичного костра хулили неженатых, "неженатых сжигали".

Ряд этнографических сведений указывают на существование в прошлом обрядов встречи-похорон Масленицы. Основные события разворачиваются в последний день - "прощеное воскресенье". "В корыте катали по улице", устраивались процессии масленичных ряженых: "шубы выворачивали"; "горбатые мужики и бабы" сопровождали шуточный "свадебный поезд", навешаны голики и отопки. На горе за деревней раскладывали масленичный костер, жгли солому, дети бегали с пучком подожженной соломы по деревне, поднимали "баклажки на жерди". Выкрики у масленичного костра: "Сыр да масло! В печке погасло!" "Масло горит!" Прощались на Великий пост: просили друг у друга прощения, целовались.

#### **Перечень масленичных песен представлен следующими текстами:**

"А мы масленицу состречали" (Мы на горушку выходили); "А мы Масленицу прокатали". Ряд песенных сюжетов зафиксирован единичными записями: "Ах ты, пташечка полевая"; "На горушке лен посеян" (У Ивана жена кобылица); "Не с-за гор снежки сыплот"; "Вился хмелек по болоту".

Календарные обычаи отдельных дней ВЕЛИКОГО ПОСТА связаны с подготовкой к пахоте и севу. СОРОКИ (22 марта): варят комы изделия из теста. В один из них кладут копейку, кому попадет, тот пойдет засеять. (Вариант: кладут копейку, уголь и лук, по которым загадывают о жизни.)

БЛАГОВЕЩЕНИЕ: выпекают лепешку (пирог, "заорошную просвирку") на первую пахоту ("на первую борозду"). С этим хлебом шли "на первую борозду, сами ели, давали скоту". Пекут "балабкучаровницу", "первушку", с которой шли на первый выгон скота в Егорьев день.

КУЗЬМИНО ВОСКРЕСЕНИЕ (в некоторых деревнях Сборное воскресенье): пекли из разной муки хлеб ("балабку") для засева. В церкви брали "просвирку", святили рожь для сева, приговаривали: "Приспори, Господи, чтобы зерно поспорше было".

В ЧИСТЫЙ ЧЕТВЕРГ мыли избу, скоблили потолок, клали яйцо в рукомойник, топили баню. Распространены поверья о различном колдовстве в этот день.

В ВЕРБНОЕ ВОСКРЕСЕНИЕ освященную в церкви вербу несли на ржаное поле.

В ПАСХАЛЬНОЙ обрядности описываемого региона центральное место занимает характерный обряд обхода дворов волочечниками (местные названия: "волынить", "лалымить", "ходить волынщиками", петь "лалым", "волын"). Волочечники, подойдя к дому под окно, пели волочечную песню, хозяева их одаривали яйцами, салом, хлебом. Участниками волочечных обходов были женщины, в ряде сведений упоминаются группы парней и мужиков, а также мужчина-"носильщик", который не пел, а только носил яйца. В некоторых деревнях исполнение песни сопровождалось игрой на скрипке или гармонии. Песенный сюжет и тип напева устойчив на всей территории: "Не шум шумит, не гром гремит, Христос воскрес, сын Божий".

Кроме "волына" от Пасхи до Вознесения пели тропарь на канонический распев "Христос воскрес из мертвых".

Многочисленны воспоминания об обходах домов детьми - "яйца собирали", а также об обходах "батушкой", которого также одаривали яйцами, пирогами.

Среди других пасхальных обрядовых действий: обычай катать яйца, собирать скорлупу от пасхальных яиц для первого сева, хранить пасхальное яйцо за иконой от несчастного случая (пожара), а также до Егорьева дня. Ставили качели; катали колесо по деревне; наблюдали, как "играет солнце"; жгли костры на горе в Пасхальную ночь (вариант: в Фомино воскресенье); поминали умерших (в Радуницу): ходили на кладбище, причитали, закапывали яйцо на могиле.

ЕГОРЬЕВ ДЕНЬ. Основное содержание этого дня представлено этнографическими сведениями о первом выгоне скота в поле.

Каждый хозяин выгоняет скот с вербой, яйцами, хлебом. Стадо обходит пастух или богатый хозяин с решетом (в решете икона, хлеб - "егорьевская балабка", "первушка", яйцо). При обходе стреляли из ружей, "чтобы волки не ходили". Через все стадо кидали яйца, подкатывали их под коров. Для пастуха хозяйки

пекли яичные пироги (балабки), одаривали яйцами. После обхода вербу несли в рожь, "чтобы хлеб рос такой же кудрявый". Пастух должен перепрыгнуть через вербу и не задеть ее.

С Егорьева дня пастух начинал играть на ПАСТУШЬЕМ РОЖКЕ. В деревнях центральных и восточных районов до сих пор бытует развитая традиция игры на ольховых рожках (жалейках) с берестяным раструбом, тростниковых дудках (в том числе двойных и тройных). Зафиксированы упоминания о долбленых деревянных рожках (трубах). Система пастушских наигрышей на рожках следующая: сигналы ("как гнать коров в поле, "сбор в поле"); "игра для себя"; наигрыши под пляску ("Русского"). Кроме рожечных наигрышей здесь бытуют особые выкрики пастухов: "Тпру домой!"; "Тпру домой, коровка Домка!"; "Тпру-встань, тпру-ляг, идет поляк!"; "По Борису, по завету парочку яиц, пирожка конечек!".

Обычаи, связанные с домашней скотиной, в местной традиции приурочены также к БОРИСОВУ (реже к Николину) дню. Борисов день - "коневник", "конёв праздник". Начинали гонять в ночлег. Пастухи в поле варили кашу, жгли веники. Им приносили яйца, пироги. Подкатывали яйца под лошадей.

Кульминационное значение в системе праздников весенне-летнего периода в деревнях восточного региона имеют большие съезжие гулянья - ЯРМАРКИ. Они устраивались по очереди в каждой деревне одного прихода в дни многочисленных храмовых и нехрамовых праздников. С ярмарками связано большинство бытующих в этой местной традиции инструментально-хореографических форм.

В настоящее время из музыкальных инструментов наиболее широко распространены гармони ("хромки" и "тальянки"), балалайки. Продолжает бытовать традиция скрипичной игры. Сохранились воспоминания о гусях и гусельной игре.

Репертуар деревенских музыкантов складывается из традиционных наигрышей "под песни", "под пляску" и позднего слоя авторских песен. Все наигрыши звучат вместе с пением "припевок", (частушек).

**ТРАДИЦИОННЫЕ НАИГРЫШИ ПОД ПЕСНИ:** "Скобаря" ("Скобаря под песни", "Псковская под песни", "Скобаря под драку", "Под драку веселая к девкам", "Скобаря под ломание", "Скобаря почастенькому", "Скобаря расхожего", "Скобаря потешного", "Цевельская", "Монтеевская", "Вязовская", "Смотская" и т.д.); "Бологовка", ("Бологолка", "Бологовка прохожая", "Бологовка отрывистая"); "Колотушка"; "Новоржевская", "Разливная"; "Полянская" ("Сумецкая"); Варианты данных наигрышей "на все", "на басок" (при игре на тальянках), "на высоких", "на низких" (при игре на скрипке).

**ТРАДИЦИОННЫЕ НАИГРЫШИ ПОД ПЛЯСКУ:** "Русского" ("Русского по-старинному", "Барынька", "крутая",) "Трепака", "Залетка", "Соломушка", "На-первое", "Щи варить", "Завидочка", "Подергыуха", "Лянова", "Лявониха", "Под яблонькой") "Камаринского".

Собран богатейший Материал - о традиционной ПЛЯСОВОЙ КУЛЬТУРЕ. На всей описываемой территории бытует особый вид архаичной мужской пляски - "ломание" и женской - "кружок" ("во кружок", "бочком"). Большой интерес представляют варианты женской пляски "во кружок", исполняющиеся с особым звуко-ритмическим сопровождением - "причичкиванием". Среди традиционных видов мужской пляски - описания "Трепака", "Камаринского". Многочисленны материалы о совместных (мужских и женских) плясках: "Залетка", "Завидочка", "Лянова", "На-первое", "Щи варить", "В носы" и др.

При развитой инструментально-хореографической культуре, представляющей основную репертуар летних праздников, отметим почти полное отсутствие на рассматриваемой территории календарно-обрядовых песен летнего периода. Вместе с этим значительно сокращается и этнография весенне-летних праздников.

**ТРОИЦА.** Ломали березки, ставили около дома. Плели венки из веток березы или различных трав и цветов, которые надевали на рога коровам ("венчали коров") или клали на подойник.

Наиболее сохранившиеся троицкие обрядовые действия принадлежат к комплексу поминальных обычаев. В Троицкую субботу (или Духов день) ходили на кладбище помянуть родителей, брали с собой кутью (лепешку, "панавидку"). Березовыми ветками "пахали могилки" - "родителям глазки распашем". Причитали на кладбище. Вывешивали полотенец на улицу (на окно или угол дома) на три дня умершим родителям - "родители летают, утираются".

**ИВАНОВ ДЕНЬ** ("Иван цветный", "Иван грозный"). Обязательны костры в иванскую ночь - "жгли бочки" на горе, колеса, веники, через огонь "скачут", "парни медведем одевались", сталкивали друг друга с горы. Верили в целебную силу иванских трав, плели венки, гадали на травах - "богатках", венках - бросали в реку или мочило. Парни пускали колеса на межу. Накануне Иванова дня топили баню, готовили веники ("родителей веничком парим"), варили гороховый кисель. Звучали иванские заклички: "Иван и Марья, приходи на горку! Спеку я кокорку, семечком намажу, тебе не покажу!",

Собраны обширные материалы о колдунах, ведьмах, закличках, русалках, чертях и различных оберегах от нечистой силы: "замыкали подойники", приносили "дедовник" ("колючий дед"), осиновый кол, клали камушки в хлев, караулили закличух, искали цветок папоротника и мн.др.

**ЖАТВА.** Выделяются начало и окончание жатвы - "зажин" и "пожинки". "ЗАЖИН". Приговор на первую сжатую пядку: "Чтоб Бог дал бы спору, чтоб хлеб рождался". "Обмолоченные зернятки - в засеки, чтоб спор был" в хлебе. Опясывались первой пядкой, несли домой за икону. Каша из первого зажина.

Во время жатвы примечали, кто "на козе остался" (отстает жать). Поверья о порче хлебов колдунами: заломы на ниве, узлы во ржи, колдуны спор вынимали из хлеба. Пели песни на поле и по дороге домой (частушки), единичные сведения об обрядовых жнивных песнях. Среди упоминающихся песенных сюжетов: "На этой на нивке сегодня пожинки" "Аржаное поле пожали, яровое начали".

На "ПОЖИНКАХ" был распространен обычай "жать толокам", когда собирались родственники, соседи к одному хозяину помочь закончить жатву. После таких помочей "справляли пожинки" с угощением, песнями, плясками.

На поле в день пожинок гадали: садились на последний сноп и заглядывали под него, кидали серпы. Записаны приговоры: "На будущее лето сто раз побольше за это". Серп заматывали колосками и приговаривали: "Спасибо, батюшка сярпок, что мои ручушки сярёт". Зафиксированы отдельные воспоминания об обычаях с последним снопом: перебрасывали через голову, делали маленький снопок и оставляли его на поле. После пожинок хозяйки "выметали мух из избы".

**СВАДЕБНЫЙ ОБРЯД** В ходе экспедиционной работы описаны два типа свадебного обряда: свадьба "убегом" и свадьба "со сватовством".

Обряд **СВАДЬБЫ "УБЕГОМ"** максимально краток. Жених "уводит невесту с гулянки". Через несколько дней устраивается "мировое": встречаются родители жениха и невесты, ближайшие родственники, происходит "богомолье", надение молодых, свадебное застолье.

Основные этапы **РАЗВЕРНУТОГО СВАДЕБНОГО ОБРЯДА ("СО СВАТОВСТВОМ")**: сватовство; ездят место смотреть; рукобитье (заручины, запивки), богомолье; в канун свадебного дня в доме у невесты - баня, невесту водят по родне, вечерина; утром в свадебный день - невесту водят по улице, чесание головы, надение, благословение. невесту водят с красой, жених "ловит невесту", выкуп невесты, отъезд к венцу, встреча у жениха, благословение молодых, свадебное застолье; второй день свадьбы: "роги сбивают" молодой, "кроют кашу".

**СВАТОВСТВО.** Приходит сват (вариант: сват и закашница) па стговор ("на барыши"). Если невеста согласна, то дают "залог" подарок жениху: кiset, платок, "цапины" (старинные девичьи украшения). Отказ жениху имеет местное название свататься "с головешкой". Окончательное согласие на свадьбу давали после того, как родители невесты ездили смотреть дом жениха. После состоявшегося сватовства к невесте приходят подруги (вариант: нанимали женщин) "обголашивать невесту".

**РУКОБИТЬЕ, БОГОМОЛЕНЬЕ.** Приезжали жених с родителями или ближайшими родственниками. Все вставали перед иконами - молились Богу. Сваты надевали на руки рукавицы невесты ("исподки") и "били по рукам" в знак общего согласия, "чтобы хорошо жили молодые". Застолье. Мать голосит по невесте.

Особой насыщенностью причитаниями и свадебными песнями, так же как и многообразными обрядовыми действиями, отличаются канун и утро свадебного дня. Наряду с устойчивым в этой местной традиции типом напева хоровых голошений, отметим бытование особых причетных форм, когда одна девушка ("старшая боярка") исполняет причет со словами, остальные подруги ведут причетный мотив без слов Сникают").

**КАНУН СВАДЕБНОГО ДНЯ. БАНЯ.** Днем к невесте приходят "боярки" (подруги), делают "красоту" - покрывают хлебное решето большим старинным "маревым" платом и привязывают его к решету разноцветными лентами. На "красу" кладут хлеб и ведут невесту в баню. Одна из боярок держит "красу" над головой невесты. Движение в баню сопровождается причитаниями подруг и невесты: "Помойся, сестрица-лебедушка, во своей паруше-баенке." Возле бани, ожидая, когда помоеется невеста, девушки пели: "Растопися, баенка, разгорися, каменка." После бани невесту также под красотой с причетами ведут домой. На крыльце боярки и невеста причитают: "Открой мне, родитель батюшка, широкие дверюшки"; "Увстречай, сударынька родная матушка". Мать встречает невесту с голошением: "Пойдем, моя родная дитятка".

В некоторых деревнях после бани в доме собираются родственники, соседи, невесту **ВОДЯТ ПО ИЗБЕ** с причитаниями: "Пойду по теплой изобушке"; "Расшанитесь, все добрые людюшки".

Наиболее распространен вариант, когда после бани невесту **ВЕДУТ ПО ДЕРЕВНЕ ПО РОДНЕ**. Невеста накрыта платком, без красоты. Подойдя к дому, невеста и боярки начинают голосить: "И не шатитесь, сени дубовые": "Перейми меня, родненькая тетушка"; "Дорогой дядюшка, отопри теплую изобушку". Заходят в дом, зовут на свадьбу, садятся за стол, угощение. (Вариант: в дом не заходят.)

**ВЕЧЕРИНА.** Приходят боярки, приносят елочку, украшают ее ("снаряжают"), садятся за стол в один ряд по обе стороны от невесты. Поют свадебные опевальные песни, например: "Вечер, вечер, вечериночка"; "Ах, ты, ель-елушечка"; "Бежит речка, не сколыхнется" и др.

Приезжает жених с "шафером", приходит деревенская молодежь, как правило, с гармонью. Женихи садятся за стол напротив невесты с боярками. После небольшого угощения - чай, конфеты вечеринка может продолжаться как традиционная молодежная посиделка с песнями, плясками.

**УТРО СВАДЕБНОГО ДНЯ.** Рано утром по заре **НЕВЕСТУ ВОДЯТ ПО УЛИЦЕ**, "скликают породу". Невеста и боярки голошением "прикликают дальних и умерших родственников": "Ох(ы), ти не утренняя зорюшка разгарается"; "Ох, прилети, мой братец-соловеюшко". Невеста закрыта платком, без красоты.

Если невеста сирота, ее **ВОДЯТ НА КЛАДБИЩЕ** (вариант: на кресты) звать умерших родственников на свадьбу: "Раскройся, крутая могилушка"; "Откройся, гробова доска".

**ЧЕСАНИЕ ГОЛОВЫ.** Невесту садят на "квашню" (хлебную кадушку) около стола (вариант: посреди избы), накрывают салфеткой. По лавкам садятся боярки. На столе стоит елочка. Боярки раскрывают невесту, снимают венок и причетами призывают родителей, сестер, всех родственников по очереди подойти почесать голову. Невеста охватывает подошедшего и голосит - "дает спасибо" за чесание головы. "Мы присядемте, сестрицы, на дубовую лавочку.", "Почашите, мои сестрицы-голубушки, мою русую головушку". Мать невесты в ответ голосит: "Куда ж ты бросила меня, сиротушку?"; "Улетает моя милая дитятка".

**НАДЕЛЕНИЕ НЕВЕСТЫ.** Наиболее распространен вариант, когда наделение совмещается с чесанием головы. К наделению печется специальный "надельный хлеб", кладется на стол, рядом ставят тарелку, соль. Боярки и невеста причетами призывают всю родню по очереди наделить невесту. Невеста каждому подошедшему "дает спасибо" - причитает: "Ох, подойди-ко ты, сестрица-лебедушка, и надели-ко ты горькую горюшицу"; "Ох, да спасибо, спасибо, братец соловейшко".

Во время чесания головы и наделения возможно исполнение некоторых свадебных песен: "Бежит речка, не сколыхнется"; "Соколы, вы, соколы".

Жениха дома перед отъездом за невестой также наделяют. Могут приходиться женщины для исполнения необходимых причетов.

Вслед за наделением - **БЛАГОСЛОВЛЕНИЕ** невесты. Отец и мать обводят надельным хлебом и иконой три раза вокруг головы невесты. Боярки причитают: "Подойдите, жалкие родители, благословите мою буйную головушку." После наделения и благословения невесту умывают, одевают и ждут приезда женихов.

С приближением женихова "поезда" к деревне невесту выводят на улицу и **ВОДЯТ ПО ДЕРЕВНЕ С КРАСОЙ**. Впереди процессии идут двое мужчин с красой невесты (решетами, в некоторых деревнях Бежаницкого района - с "кукшином"), за ними несколько рядов боярок вокруг невесты. Подруги и невеста причитают: "Вы пойдете-ка, сестричушки, на широкую улицу"; "Покрасуйся, покрасуйся, красна девушка"; "Чьи кони, чьи кони по полю катаются?".

Жених ездит вдоль деревни на лошадях, "ловит невесту" принято положить на красу выкуп (деньги). Невеста с боярками при приближении жениха поворачивается и идет в другую сторону. Звучит причет: "Ах, не сдавайтесь, не сдавайтесь, гордые боярочки". После того, как невесту "поймают", все идут в дом.

**ВЫКУП НЕВЕСТЫ.** Невеста с боярками садится за стол, жениха к невесте не пускают. Жених должен выкупить косу невесты, подушки - место жениха и невесты. Для выкупа пекут специальный хлеб. Боярки "торгуются", традиционны разнообразные приговорки: "Нам говорили, понаедут - кони воронные"; "Вот мой пирог, как колесо, ходит, а ваш пирог, как загибанный рог!" По жениху бросают ячменем, жених бросает конфетами. Когда жених оборвет макушку у елки или поцелует невесту через стол, торг окончен. Боярки из-за стола выходят, стягивают со стола салфетку и бросают ее через головы за порог на улицу. ("Чтобы девки замуж выходили.") За стол рядом с невестой садится жених и вся женихова родня. На стол несут угощение. Боярки поют: "Не обижайся, Манюшка, не обижайся, Васильевна".

При **ОТЪЕЗДЕ К ВЕНЦУ** поют: "С Богом, Богом, дитятка, со Христом, чадо милое." **ВЕЗУТ СУНДУК** невесты, развешивают приданое в доме жениха, приходят его смотреть.

**ВСТРЕЧА МОЛОДЫХ** у жениха после венчания. Ведут молодых "дворным сеням", Посыпают житом, шерстью. Родители жениха встречают молодоженов с хлебом, солью, жених и невеста кланяются в ноги. Женщины поют: "Ты поди-тка, коханка, ты поди-тка, неженка".

**БЛАГОСЛОВЛЯЮТ МОЛОДЫХ.** Печется специальная "балабка" (или несколько маленьких "балабочек"). Отец и мать жениха обводят ими и иконой над головами молодых. Поют "блаславленную песню": "Блаславь, Боже, Боженька." Во время свадебного пира звучат разнообразные припевки, величальные, плясовые песни. Певцы одаривают.

**ВО ВТОРОЙ ДЕНЬ** утром "будили молодых" - разбивали горшок с монетами ("роги сбивают молодой"). В конце стола свекровь несет горшок каши: "Каша горит!" Молодая должна покрыть кашу ситцем. Ситец забирает свекровь, пляшет с ним.

**ПЕРЕЧЕНЬ СВАДЕБНЫХ ПЕСЕН** "Вечер, вечер, вечериночки, при последнем часу-времечке", "Под горой, горой, горушечкой, под горушечкой елушечка", "Как у новом терему стоит новая кровать.", "Бежит речка, не сколыхнется, с бережочком не сравняется", "Из-за лесу, лесу темного, из-за садику зеленого", "В боярки ладилась, хорошо снарядилась.", "Как сегодня княгинюшка усю ночьку не спала", "Мы пойдете, боярушки, во зеленый сад гулять", "Уж ты, ель-елушечка, золотая макушечка", "Пресвятой Кузьма-Демьян, скуй нам свадьбу, лё-лё-лё.", "Ты поди-ка, коханка, ты поди-ка, неженка", "Куковала кукушечка, по сосеню летала.", "Соколы, вы, соколы, вы далеко ль летали", "С Богом, с Богом, дитятко, со Христом, чадо милое", "Растопися, баенка, растопися, каменка", "Сядете, боярушки, мы вокруг по лавушкам", "Через бор зелененький пролежала дороженька", "Чьи ж это комони? Чьи ж это добрые?", "Не обижайся, Манюшка, не обижайся, Васильевна", "как гордился Ванюшка своей молодой женой", "Вился вихор, вился вихор перед тучею", "Ох, на горы, на горы злияная ель", "Ваньку жанить, Ваньку жанить, а Оленьку брать", "Сосну секут, сосну секут из корня дерева", "Где, голубь, был, где, голубь, был, где, голубка, была?", "У нашего свата горбатая хата", "А мы князя омманили, старой бабой наделили", "Накрывайте дубовые столы", "По одной стороны калина" (лирическая на свадьбе) на этот же напев: "Стой, ялушечка, не шатайся, сиди, девушка, не печалься", "На столе стоит ялушечка, за столом сидит беседушка".

СВАДЕБНЫЕ ПРИПЕВКИ, ПЛЯСОВЫЕ ПЕСНИ "Аленькую ленточку буйным ветром бьет", "Бяжу-бяжу по пожинке", "Березничек листоватый", "А кто в нас хороший", "Ой, припань, припань, лунек", "У голуба, у голуба золотая голова", "Орешки мои", "Ах вы сени, мои сени", "Молодая канарейка в сад зеленый вылетала", "Через тын тыночек завился хмелечек", "Заря-зорюшка, восхожее солнышко", "Как пошла наша Параша", "Отдал батюшка не за милого, не за милого, за ревнивого", "Во лузи, во лузи, эх ты, во лузи зелены, во лузи", "Как пошел молодец, как пошел удалец", "Не ходи, милый, кудрявый, мимо мово саду", "Как у старого мужа молода жена недюжа", "Пошла млада за водой", "Не будите меня рано, Дунюшку голу-бушку", "Ну что ж ты мне".

В Подберезинском с/с песни свадебного обряда обнаруживают стилистические черты, свойственные не только ловатской, но и холмско-новгородской песенным традициям. Отметим лишь новые песенные сюжеты:

СВАДЕБНЫЕ ПЕСНИ "Бласлав, Боже, Боженька", "Ягода с ягодой сокатила", "Грымнул гром, гримнул гром на Васькин двор", "На горы ягодка да крашееется", "Катилося колечушко по быстрой реке", "А кто у нас, а кто у нас богачем слывет?", "На море уточка полоскалася", "Время тебе, Иванушка, да жани-тися", "Помнишь ли, крестенький, как говаривал?", "Жаркая каменьяца самоцветная", "Чистая поле на синем море", "Выходит Иванушка на крутую гору", "А в нас Ваня князь был охоч стрелять", "У ворот, ворот, воротичек, у ворот лежит полавочек", "Как на Ванькином дворике вырастала смородушка", "Как у нашей княгинюшки нету родного батюшка", "Приказала княгинюшка взвеселить беседушку", "Где сидит родный батюшка, там не надо и свечи", "Есть ли в нашей княгинюшке да и родный батюшка?", "Бела румяна у нас Маня душа", "Сборы мои сборы, сборы Аннины", "Перед ворота было озеро", "Отставала лебедушка да прочь от стада лебединого", "Князь молодой хорошенькой, мы хотим тебя спросить.", "Пора, Ванюшка, жениться, пора в сваты ехать".

СВАДЕБНЫЕ ПРИПЕВКИ И ПЛЯСОВЫЕ ПЕСНИ "Ты, ута ль моя, ута, ута серая", "Загадаю я загадку", "Настя, Настюшка моя", "Как по ельничку, по березничку", "Ни в пиру была, ни в беседушке", "Во саду садочке молодец гуляет", "Как за дядиным гумном солдат сено косит", "Я по бережку похаживала", "Долина ль моя, долинушка".

#### ПОХОРОННО-ПОМИНАЛЬНЫЕ ОБЫЧАИ

ДО ЗАХОРОНЕНИЯ ПОКОЙНИКА: ШЛИ НА РОССТАНИ, выливали воду после мытья покойника, горшок из-под этой воды разбивали; сжигали вещи, которые соприкасались с покойником: одежду, солому, тряпку, полотенце; примечали направление дыма от костра на росстанях - в той стороне будет покойник. Вывешивают полотенце на угол дома или на окно. Из воспоминаний о старовегах: родственники умершего НОСИЛИ его в мешке по всем местам в доме, где он бывал: на чердак, в подвал, в сарай, ригу, после чего клали в гроб. Приметы при ВЬНОСЕ: сидели на скамейке, где гроб стоял, родственники проле-зали под гробом; разбирали ленточки, которыми связаны ноги покойника, от болезней; переворачивали скамейки; бросали еловые ветки по дороге. НА КЛАДБИЩЕ: бросали деньги в могилу, на крест вешали полотенце. Старовеги делали в могиле сруб, подпрыгивали, когда опускали гроб в могилу: "Душа в рай, только ноги подбери!"; шли с кладбища с гармонью. Поминальная еда: кутья, лепешки, крашенные яйца, мед, овсяный кисель. ПОМИНКИ В ДОМЕ после похорон. Причитания по всему ходу похоронного обряда. Приведем зачины некоторых из них: "Ты послушай, моя жалкая"; "Проснись, моя удалая головушка!"; "Ох, обижаюсь я на тебя, горькая сиротушка"; "Разудалая головушка! Улетаешь ты со своей теплой изобушки"; "Мое милое дитятко, на кого ты меня покидаешь?"; "И перейми меня, родителька матушка".

Зафиксированы детские игры в похороны: девочки хоронили кукол, голосили, украшали крестик, поминали корочкой хлеба.

Многочисленны сведения о системе ПОМИНАЛЬНЫХ ДНЕЙ ("родительских"): Радуница, три "субботки" - Троицкая, Масленичная, "осенняя"(третья суббота после Покрова). В поминальные дни рано утром шли на кладбище, несли поминальную еду, причитали, "родителей дожидали". Поверья о душах умерших в облике птиц, кукушки ("родители прилетают птицами, им нужно приносить еду"; "птиц подкармливать - на том свете будут кормить"). Причитания "на кукушку", которые было принято исполнять в лесу или поле в течение всего лета: "гоняла в поле (скот), покликкала мамку", "на птицу голосила по сыну": "И при-лети ж, моя, моя ты милая кукушечка!" "Прогляни, теплое солнышко!".

В свете наблюдений об обстоятельствах бытования поминальных причитаний и характере их исполнения (посыл голоса с отголосками - "так гулы и раздаются по лесу", долгий мотив.) особое прочтение приобретают записи пения песен (частушек) в лесу и местные формы ауканья.

ЛИРИЧЕСКИЕ ПЕСНИ "Понизёшеньку солнышко ходит", "По одной стороны калина, по другой стороны малина", "Калина с малиной рано расцвела" (дочка-пташечка) "Как по зори, по зори расшумелись комары", "Из-под камушка, камня белого" (муж жену губил) "Глазки дремлют, спать хотят", "Ты воспой-воспой, жавроненочек", "Шумел-горел пожар московский", "Не кричите, куры, рано".



ХОРОВОДНЫЕ, ПЛЯСОВЫЕ ПЕСНИ "А мы просо сеяли, сеяли", "Ох, семеюшка несогласная, ох и я, млада, непокорная", "Из-за лесуку, лесу темного", "В караводе, в караводе, в караводе были мы", "Долина долинушка", "Стары бабушки по пятницам не пряли", "Рябина рябина, зелена, кудрява", "Я ходила коло речушки, я ловила окунечики", "Растатуриха курей пасла", "Ах, Марья Григорьевна, завсегда была уборьевна", "Посадил дед репку, не густу, не редку, барыня ты моя", "Посылала меня мать у сад гулять", "Не будите меня рано", "Не будите меня, Дунюшку-горюнюшку", "Ну что ж ты мене",

**Смирнова О.В.**

# Юго-Восточный регион (зона)

## Новосокольнический, Великолуцкий, Куньинский административные районы

### Территория и характер расселения

овосокольнический, Великолуцкий, Куньинский административные районы рас-

положены в юго-восточной части области, в бассейнах рек Ловать и Западная Двина. Великолуцкий район граничит на северо-востоке с Тверской областью, а Куньинский на востоке и юге - с Тверской и Смоленской областями.

Общая площадь трех районов - 7242 кв.км. В начале 1996 г. в них, вместе с Великими Луками (городом областного подчинения) проживало 180,5 тыс.чел., или 21,7% населения области. Средняя плотность населения - 25 чел./кв.м (или 8,9 чел./кв.км - без Великих Лук).

Благодаря Великим Лукам, где проживает 116,2 тыс. чел., доля городского населения в юго-восточных районах области составляет 72,5%. Второй после Великих Лук город - Новосокольники с числом жителей 10,6 тыс.чел. В п.г.т. Кунья проживает 4,0 тыс. человек.

Великие Луки - один из старейших городов области, первое упоминание которого относится к 1166 г., Новосокольники получили статус города в 1925 г., Кунья - статус п.г.т. - в 1966 г.

Средняя плотность сельского населения в юго-восточных районах области - 6,9 чел./кв.км. Великолуцкий район занимает третье место в области по данному показателю. В 1996 г. на территории трех районов было 1024 сельских населенных пункта.

Характеристики системы расселения	Новосокольнический район	Великолуцкий район и г.Великие Луки	Куньинский район
1.Площадь, кв.км	1607	3022	2613
2.Численность населения на 1.01.1996 г., тыс. чел.	20,7	144,2	15,6
3.Плотность населения, чел./кв.км	12,9	47,7	6,0
4.Плотность сельского населения, чел./кв.км	6,3	9,3	4,4
5.Число сельских населенных пунктов на 01.01.1996 г.,	271	479	274
6. Средняя людность сельских поселений, чел./н.п.	37	58	42
7.Густота сельских населенных пунктов, н.п./100 кв.км	17	16	10

Юго-восточные районы выделяются в области самыми высокими величинами людности сельских поселений (в среднем - 49 чел./н.п.). Средняя людность сельских поселений Великолуцкого района - самая большая в области. При этом частота встречаемости (густота) сельских поселений здесь немного уступает Бреднеобластной (в среднем по региону - 14 н.п./100 кв.км).

## История административно-территориального деления

В XII-XIII вв. большая часть территории региона была частью Новгородской земли, лишь западные его окраины (Вязовская волость) принадлежали Полоцкому княжеству, а восточные (городок Жижец) - Смоленскому, а затем Торопецкому княжеству.

В результате экспансии Великого княжества Литовского Полоцк и Торопец вошли в его состав, а вместе с ними и крайние территории региона (в 1307 г. - Вяз, в середине XIV в. - Жижец).

В XV веке Великие Луки и окружающие их земли находились в совместном управлении Литвы и Новгорода. В 1478 г. Великие Луки вместе с другими новгородскими землями вошли в состав единого Русского государства. Волости Вяз и Жижец перешли к России в результате пограничной войны 1494-1500 гг. и были закреплены за Москвой по договору 1503 г.

В XVI веке на территории региона был образован Великолуцкий уезд, вошедший в 1719 г. в состав Великолуцкой провинции. С 1772 г. Великолуцкий уезд вошел в состав Псковской губернии. Территория современного Куньинского района была поделена между Торопецким уездом Псковской губернии и Велижским уездом Витебской губернии, присоединенным к Псковской губернии только в 1924 г.

В 1927 г., когда была упразднена Псковская губерния, территория Великолуцкого, Торопецкого и Велижского уездов была разделена на районы, вошедшие в состав Великолуцкого округа Ленинградской области: Бологовский, Великолуцкий, Куньинский, Насвинский, Новосколянический, Поречьевский, Рыковский (с центром в с.Скоково), Усмынский и другие.

В 1929 г. Великолуцкий округ был передан в состав Западной области с центром в г.Смоленск и через год был вовсе упразднен, а его районы перешли непосредственно в состав Западной области. Тогда же были ликвидированы Бологовский, Рыковский, Поречьевский и Усмынский районы, а их земли переданы в состав Насвинского, Новосколянического, Великолуцкого и Усвятского районов. В 1932 г. были упразднены Насвинский и Куньинский районы, территорию которых разделили Локнянский, Новосколянический, Великолуцкий и другие соседние районы.

В 1935 г., в связи с воссозданием Великолуцкого округа в составе вновь созданной Калининской области, был восстановлен Куньинский район, который в 1937 г. был передан непосредственно в состав Калининской области. Через год его судьбу повторили два других района упраздненного Великолуцкого округа - Великолуцкий и Новосколянический. В то время южная половина современного Куньинского района была частью Усвятского района и входила в состав Западной (с 1937 г. - Смоленской) области.

В 1944 г. все районы Юго-Восточного региона были объединены в составе Великолуцкой области. Через год в составе той же области были образованы Пореченский (на месте существовавшего ранее Поречьевского) и Прихабский (с 1949 г. - Усмынский) районы. Эти районы просуществовали до 1959 г., а затем их территория вошла в состав Великолуцкого и Куньинского районов.

С 1957 г. все районы Юго-Восточного региона входят в состав Псковской области. Некоторое время (с 1962 по 1965 гг.) Куньинский район был в составе Великолуцкого района, и число районов в Юго-Восточном регионе сократилось до двух (для примера: в 1927-1930 гг. их было не менее восьми). С 1965 г., когда был восстановлен Куньинский район, административные изменения касались только внутреннего деления юго-восточных районов Псковской области.

## Природа

Поверхность региона отличается неоднородностью. Значительная часть территории представляет собой холмисто-моренную равнину, где холмы и гряды с относительной высотой 5-10 м имеют пологие склоны, расплывчатые очертания. Они чередуются с широкими, часто заболоченными ложбинами. Здесь типичны полого-волнистые зандровые и зандро-камовые равнины, сложенные песками и супесями. На юге и востоке хорошо выражены водно-ледниковые формы рельефа. Восточную окраину занимает равнина, которая в послеледниковое время была занята огромным озером. Его остатком сейчас является цепь озер: Кодоно, Жижицкое, Двинье

На севере региона, в пределах Ловатской низменности, хорошо выражена озерно-ледниковая равнина с очень слабым уклоном поверхности на север и к долине р.Ловать.

В западной части района в рельефе широко представлены звонцы, платообразные озерно-ледниковые возвышенности. Здесь расположена Бежаницкая возвышенность, для которой типичны участки распространения крупных моренно-камовых массивов с частой сменой пород различного механического состава.

Климатические условия на северо-востоке региона несколько отличаются от его остальной части. Так, для большей части территории характерны довольно холодная и длительная зима, умеренно теплый вегетационный период, повышенная облачность и большое количество осадков. При этом на северо-востоке обычны умеренно холодные зимы, сравнительно продолжительный и теплый вегетационный период, относительно небольшое количество осадков

Средняя годовая температура воздуха здесь колеблется в пределах от 4,2°C до 4,8°C. Абсолютный минимум температуры -43-46°C, максимум составляет 35°C. Годовое количество осадков - от 600 мм на северо-востоке до 750 мм на юге и западе территории.

Гидросеть района относится, в основном, к бассейнам озера Ильмень (реки Ловать, Насва, Смердель, Удрай, Кунья и др.) и реки Западная Двина (Талица, Двинка и др.). Здесь много живописных озер: Жижицкое, Двинье-Велинское, Усмынское, Ордосно, Урицкое, Аско и др. Из озера Большой Вяз берет свое начало река Великая.

В почвенном покрове региона преобладают дерново-подзолистые почвы. Лишь на востоке встречаются массивы подзолистых, а на севере - болотно-торфяных почв. В западной части, на звонцах, распространены лесные поддубицы.

Растительный покров края довольно пестрый. Преобладают осиновые и березовые дубравно-травяные леса. Встречаются елово-сосновые и сосновые зеленомошные травяно-кустарничковые леса, еловые дубравно-травяные леса, а также верховые кустарничково-сфагновые болота.

Центральная и западная части региона характеризуются довольно высокой сельскохозяйственной освоенностью (45-65%), здесь лесистость составляет 20-30% с большой нарушенностью лесов, заболоченность - до 5%.

В северо-восточной части, а также в районе озер Жижицкое и Двинье освоенность доходит до 25%, лесистость до 40-55% при малой нарушенности лесов, заболоченность до 10-20% при малой освоенности болот.

На юго-восточной окраине региона сельскохозяйственная освоенность доходит до 15%, лесистость составляет 55-80% при малой нарушенности лесов, заболоченность 15% при малой освоенности болот.

## История, культура, архитектура

История Великолукского края уходит в глубокую древность. Здесь встречаются неолитические стоянки и поселения I тыс. до н.э. До XIV в. это были окраинные пограничные земли Великого Новгорода. От древности сохранились археологические памятники - городища и селища, курганные группы, сопки, жальники, остатки производств. Здесь находится культовое городище "Синичина гора", почитаемые источники (Монаково) и культовые озера. Интересны остатки оборонительных валов, легенды о французских укреплениях наполеоновского времени. Пограничная земля помнит много военных событий. Под крепостью Жижец (городище на берегу Жижицкого озера) в 1248 г. в разгроме литовцев соединенными силами русских князей участвовал Александр Невский. В 1812 г. у д. Урицкое было разбито крупное соединение французских войск. В 1580 г. Великие Луки захватил польский король Стефан Баторий, а в 1941-1942 гг. шли жестокие бои за Великие Луки с немецко-фашистскими войсками. Город неоднократно в ходе войны переходил из рук в руки, но был освобожден от захватчиков.

Великие Луки - крупный исторический город (упоминается в 1166 г.), историко-природный, градостроительный памятник и культурный центр. Живописные излучины р.Ловать - участок исторического пути "из Варяг в Греки". Крепость X-XVII вв. в 1704-1708 гг. по приказу Петра I, под руководством известного математика Л.Ф.Магницкого была реконструирована в новейшую по тем временам систему земляных фортификаций. Монумент в честь освобождения города от немецко-фашистских захватчиков и мемориал имени Героя Советского Союза Александра Матросова напоминают о героических страницах в истории города-крепости в годы Великой Отечественной войны. Перед театром установлен бюст великолучанина, дважды Героя Советского Союза К.К.Рокоссовского (скульптор З.М.Азгур, 1951 г.).

Памятников Великой Отечественной войны немало и в районах. Территории Великолукского, Новосокольнического районов были настоящей линией фронта и прифронтовой полосой на протяжении многих месяцев, почти до основания разрушены Великие Луки. После войны восстановлены памятники истории и архитектуры - опорный Круглый дом и купеческий ампириный Кавказский дом рубежа XVIII-XIX вв., здания приходского и духовного училищ, жилые дома, больница Красного Креста и аптека, старый цех кирпичного завода и корпус бывшего спиртзавода Корвин-Круковских. Теперь некоторые дома восстановительного периода в центре города - бывший и настоящий банк, детский санаторий - следует признать памятниками архитектуры советского классицизма. В самые последние годы началось восстановление ансамбля Вознесенского монастыря. Материалы по истории города собраны не только в краеведческом музее и музее одного из величайших математиков современности академика И.М.Виноградова, но и в Великолукском филиале Государственного архива Псковской области, где сосредоточены наиболее старые фонды документов по истории края.

Самые ранние памятники барочной архитектуры сер.XVIII в. в регионе - церкви бывших погостов Сопки, Лукино, Клин. В погосте Клин родился и вырос будущий патриарх Всея Руси Тихон (1865-1925 гг.), возглавлявший Русскую православную церковь в период страшных гонений 1920-х гг., когда началось планомерное уничтожение памятников культового зодчества. Теперь на территории региона их сохранилось немного, большинство находится в заброшенном состоянии. Это деревянные храмы Николы в Прихабах (XIX в.), в бывшем погосте Зетие и д.Беладино Куньинского района, бывшая униатская церковь в Кадрове

Великолукского района, действующая церковь Иконы Киево-Печерской Божией Матери в Новосokolьническом районе (кон. XIX в.).

После войны не лучше сохранились здесь и бывшие помещичьи усадьбы. Только в Куньинском районе сохранились отдельные помещичьи дома XIX - нач. XX вв. в деревнях Харитонове, Баранове, Пухново и Холм. Большинство усадеб исчезли совсем или сохранили лишь остатки некогда прекрасных парковых насаждений.

Между тем, Юго-Восточный регион необычайно богат местами и бывшими помещичьими усадьбами, связанными с именами известных, знаменитых и великих земляков

Наиболее известный мемориальный усадебный комплекс - музей-заповедник М.П. Мусоргского в Куньинском районе, на берегах Жижицкого озера, где родился композитор. На месте родовой усадьбы Карево установлен в юбилейном 1985 г. памятник композитору (скульптор Т. Думанян). Принято решение восстановить в погосте Пошивкино на родовом кладбище церковь Одигитрии Божией Матери, от которой сохранился фундамент. Мемориальный музей разместили в восстановленной материнской усадьбе Наумово. В главном доме Чириковых, флигеле и людской разместились экспозиции. Восстановлен усадебный парк.

Такие же восстановительные работы ведутся в Великолукском районе, в усадьбе Полибино Корвин-Круковских. Здесь родились и выросли С.В. Ковалевская (1850-1891 гг.) - первая женщина - профессор математики и А.В. Жаклар (1843-1887 гг.) - участница Парижской коммуны. Сохранились каменный трехэтажный дом, флигель и усадебный парк. На территории района, в бывшем имении Скрыплянка, родился в 1712 г. герой Бородинского сражения П.Н. Непенин, а на погосте Слауй похоронен герой Отечественной войны 1812 г., генерал А.И. Марков. В д. Коротово родился в 1837 г. крупный военный историк Н.Ф. Дубровин, а в д. Милолюб в 1891 г. - будущий знаменитый математик И.М. Виноградов. В усадьбе Успенское Карауловых в 1888 г. жила английская писательница, автор романа "Овод" Э.Л. Войнич. В д. Покарево, на месте родовых имений, установлен памятный знак известным исследователям Арктики - братьям Х.П. и Д.Я. Лаптевым. Этот список можно продолжить.

Есть в районе и другие достопримечательности. В д. Борки действует литературно-художественный музей истории Великой Отечественной войны, основанный в 1988 г. ее участником, известным нашим земляком - публицистом, писателем И.А. Васильевым.



**Новосокольшческий район**

Место нахождения. Волость, нас.пункт	Тип памятника	Наименование памятника	Краткая характеристика	Единицы измерения	Статус охраны	Когда и кем взят под охрану	Источник информации
1	2	3	4	5	6	7	8
Г.Новосокольники	Природный (комплексный)		Зеленая зона города. Имеет важное санитарно-гигиеническое и рекреационное значение.	1500га	Местн.	Решен, облisp. №346 от 20.11.74	Управление коммунального хозяйства
	Историко-градостроительный	Г.Новосокольники	1901, 1925 гг. Поселение образовалось при ж/д станции Новосокольники (1901 г.). В июне 1925 г. станция получила статус города. Районный центр.		Респ.		И И Лагунин (ГД "Псков-реконструкция")
<i>Примечание.</i> Строительство ж/д станции начато в 1897 г. на земле помещицы Аннинской в 9 км от д.Сокольники, которая и дала название новой станции и поселению.							
	Исторический (транспорта, связи)	Станция железнодорожная	24 сентября 1901 г. открыты вокзал и ж/д движение через станцию Новосокольники. Эта дата считается датой основания города. В 1905 г.- центр революционных событий в крае. Здание вокзала восстановлено после Великой Отечественной войны.		Местн.		НПЦ, И.И.Лагунин (ГД "Псков-реконструкция")
Ул. Воровского	Исторический (памятное место)	Братская могила	Захоронение рабочих и служащих железной дороги, погибших при бомбежке 20 июля 1941 г. В центре на могиле - пирамида со звездой наверху и изображением ж/д молотков.	Высота 6 м	Мест	Решен, облisp. №265 от 28.05.86	НПЦ
Ул. Воровского (?)	Архитектурный (гражданский)	Железнодорожные бани	Нач.ХХ в. Одноэтажное здание ж/д бань - единственное и самое старое станционное строение. Кирпичный стиль.		Местн.		И.И.Лагунин (ГД "Псков-реконструкция")
Ул.Гражданская, д.7	Архитектурный (гражданский)	Земская школа	Нач.ХХ в. Деревянное одноэтажное, с мезонином здание земской школы обшито досками и имеет накладную резьбу. Одно из старейших зданий города.		Местн.		И.И.Лагунин (ГД "Псков-реконструкция")
Набережная р.Мал.Удрай (у стадиона)	Исторический (памятное место)	Братская могила	20 сентября 1996 г. в день 95-летия города открыта стела с именами патриотов, расстрелянных немецко-фашистскими захватчиками в октябре 1941 г. Стела на постаменте и урна-надгробие. Материал - шлифованный гранит (?).	Высота 1,3 м	Местн.		И.И.Лагунин (ГД "Псков-реконструкция")
Ул.Отса, д.9	Культуры	Историко-краеведческий музей	Краеведческая экспозиция, выставки.	70 кв.м	Местн.		ПГОИАХМЗ

Ул. Партизанская	Исторический (памятное место)	Братская могила	1944 г. Захоронение воинов Советской Армии. На могиле в 1947 г. установлен памятник в виде фигуры воина с автоматом на груди, в левой руке каска, правой опирается на лавровый венок.	Высота скульптуры 2,95 м	Местн.	Решен. облсп. №265 от 28.05.86	НПЦ
	То же	Братская могила	Захоронение воинов Советской Армии. Здесь же захоронен командир 254-го гвардейского стрелкового полка им. А.Матросова Е.Г. Рошупкин. В 1947 г. на могиле установлен памятник в виде воина в плащпалатке, с каской в левой руке, у ног щит, увитый дубовыми ветками и лентами.	Высота скульптуры 2 м	Местн.	Решен. облсп. №265 от 28.05.86	НПЦ
Семеновское кладбище	Исторический (памятное место)	Братское кладбище	Кладбище участников гражданской войны, советских воинов и партизан. В 1957 г. установлен скульптурный памятник - советский воин в шинели, в каске, с автоматом в опущенной правой руке; левой поднятой рукой держит диагонально стоящее знамя.	Высота скульптуры 4,5 м	Местн.	Решен. облсп. №265 от 28.05.86	НПЦ
<b>Бологовская волость,</b> с. Анненское (бывшее)	Исторический (памятное место)	Бывшее имение Клокачевых	XVIII-XIX вв. Связано с великолукским родом Клокачевых. В 1912 г. имение принадлежало А.М. Клокачеву - потомку дяди вице-адмирала Черноморского флота, основателя Севастополя, героя Чесменской битвы Ф.А.Клокачева (1732-1783 гг., родился в великолукском имении, в Горожанском стане) и прямому потомку героя Бородинского сражения А.П.Клокачева. Постройки не сохранились. Необходимо дополнительное обследование.		Местн.		И.И.Лагунин (ГД "Псков-реконструкция")
С.Бардино (бывшее)	Исторический (памятное место)	Бывшее имение Кирпичевых	XIX - нач. XX вв. Имение приобретено после 1812 г. М.К.Кирпичевым, получившим дворянство и офицерское звание за активное участие в Отечественной войне. Его внуки - известные ученые: В.Л.Кирпичев - механик, организатор Киевского, Харьковского и Петербургского политехнических институтов; Н.Л.Кирпичев - инженер, автор проектов мостов, гидротехнических сооружений, первый председатель Русского воздухоплавательного комитета; М.Л.Кирпичев - химик, преподаватель Артиллерийской академии, коллега Д.И.Менделеева; генерал-майор Л.Л.Кирпичев - преподаватель Академии Генерального штаба, военный писатель; К.Л.Кирпичев - инженер, генерал, писатель. Сохранились следы фундаментов господского дома.		Местн.		Музей истории АО "Красная поляна", И.И.Лагунин (ГД "Псков-реконструкция")
Д.Бор	Исторический (памятный знак)	Мемориал	1995 г. В честь 50-летия Победы в Великой Отечественной войне.		Местн.		И.И.Лагунин (ГД "Псков-реконструкция")

	Культуры	Музей истории А.О. "Красная Поляна"	1970 г. Краеведческий музей основан Н.Ф.Кузнецовым (1928-1995 гг.), руководителем хозяйства, кавалером ордена "Знак Почета".		Местн.		И.И.Лагунин (ГД "Псков-реконструкция")
Погост Горки и сельцо Мишнево (бывшее)	Исторический (памятное место)	Могила и Памятное место (бывшее имение поэта А.Н.Креницына (1801-1865 гг.))	1828-1865 гг. В 1829 г. в сельце Мишнево поселился после отставки поэт А.Н. Креницын, друг Е. Баратынского, декабристов, встречавшийся с А.С. Пушкиным и М.Ю. Лермонтовым. Похоронен в соседнем погосте Горки на родовом кладбище. На памятнике черного мрамора надпись: "Александр Николаевич Креницын. Родился 5-го марта 1801 г. Скончался 28-го августа 1865 г.". Усадьба и церковь, выстроенная дедом поэта, не сохранились.		Местн.		И.И.Лагунин (ГД "Псков-реконструкция")
<i>Примечание.</i> А.Н.Креницын был под надзором (занесен в "Алфавит декабристов"). На погосте похоронены вдова известного мореплавателя Ф.Ф.Беллингаузена, кавалерственная дама ордена св.Екатерины меньшего креста (ее имение было неподалеку); председатель колхоза "Красная Поляна" Н.Ф.Кузнецов (1928-1995 гг.).							
Д.Наумцево	Исторический (памятное место)	Братская могила	1944 г. Захоронение воинов Советской Армии. На могиле установлены две стелы из бетона. Горизонтальная и вертикальная стелы укреплены на цоколе, на металлических стойках.	Размер гориз. стелы 1,5x4,05м, вертикал - 2,2x0,9 м	Местн.	Решен, облисп. №265 от 28.05.86	НПЦ
Д.Шевельки	Археологический	Городище	К Ю от деревни, на поле.	1 га	Местн.		ПГНИАЦ, НПЦ
<b>Вязовская волость,</b> д.Вяз	Исторический (памятное место)		Осень 1815 г. По возвращении в Россию из похода в Европу на Вязовщине был расквартирован эскадрон Н.А. Дуровой, "кавалерист-девицы", писателя и офицера.		Местн.		И.И.Лагунин (ГД "Псков-реконструкция")
<i>Примечание.</i> Село Вяз впервые упоминается в 1503 г. Было и оставалось государственной вотчиной с государственной землей и крестьянами до революции.							
	То же	Братская могила	Захоронение воинов Советской Армии. На могиле в 1974 г. установлена стела. Наверху изображение профиля советского воина в каске.	Размеры 8x1,4x0,28 м	Местн.	Решен, облисп. №265 от 28.05.86	НПЦ
Д.Девичье	Археологический	Группа сопок	VIII-X вв. В 0,5 км к ЮЗ от деревни, в 200 м от берега оз.Девичье.		Федер.		ПГНИАЦ, НПЦ
Д.Попово	Археологический	Курганная группа	2 пол. I тыс. н.э. В 1 км к ЮЮВ от деревни, по обе стороны пешей дороги.	1,2 га	Федер.		ПГНИАЦ, НПЦ
Д.Садоба	Археологический	Сопка	В 1 км к З от деревни, в урочище Быкова Сопка, на перешейке озер Ходчо и Быково. Не подтверждено.				ПГНИАЦ, НПЦ
	То же	Курганная группа и жальники	2 пол. I тыс. н.э. - XVII в. В 300 м к ЮЗ от деревни, в урочище Сопки.	0,2 га	Федер.		ПГНИАЦ, НПЦ



	То же	Жальничный могильник	XII-XVII вв. В 1,5 км к ЮЗ от деревни, на высоком берегу оз.Быково.	0,06 га	Федер.		ПГНИАЦ, НПЦ
	То же	Курганный могильник	2 пол. I тыс. н.э. В 1,5 км к ССЗ от деревни, на северо-западном берегу оз.Ходчо, в 1 км от его берега.	0,12 га	Федер.		ПГНИАЦ, НПЦ
Д.Сенютино	Археологический	Городище	Близ деревни, на восточном берегу оз.Мал. Вяз. Не подтверждено.				ПГНИАЦ, НПЦ
	То же	Жальник	Близ деревни, на восточном берегу оз.Мал.Вяз. Не подтверждено.				ПГНИАЦ, НПЦ
	Археологический (гидрологический)	Культовое озерко	I пол. I тыс. н.э. и позднее. В 200 м к В от деревни, справа от дороги и берега оз.Мал.Вяз, в урочище Церковище.	0,018 га	Федер.		ПГНИАЦ, НПЦ
Д.Харино-Бор	Археологический	Курганный группа	2 пол. I тыс. н.э. В 1,7 км к Ю от деревни.	0,24 га	Местн.		ПГНИАЦ, НПЦ
Д.Чернецово	Археологический	Городище Острый	XII-XVII вв. В 1,2 км к СЗ от деревни, на левом берегу р.Великая.	Юга	Федер.	Указ Презид. РФ №176 от 20.02.95	ПГНИАЦ, НПЦ
Д.Чертеж	Археологический	Курган	У деревни, на островке надпойменной террасы р.Великая. Не подтверждено				ПГНИАЦ, НПЦ
<b>Горожанская волость, д.Артимоново (бывшая)</b>	Археологический	Городище	I пол. I тыс. н.э. В 750 м к СВ от деревни, на правом берегу ручья, на горе Борисиха.	0,16 га	Федер.		ПГНИАЦ, НПЦ
Д.Горожане	Археологический	Курганы	Близ деревни. Распаханы.				ПГНИАЦ, НПЦ
	Исторический (памятное место)	Братская могила	Захоронение воинов Советской Армии. Памятный знак в честь земляков, погибших в годы Великой Отечественной войны. В 1947 г. установлен на постаменте обелиск, увенчанный пятиконечной звездой.	Размеры обелиска 0,9x0,45x0,3 м	Местн.	Решен. обл.сп. №265 от 28.05.86	НПЦ
Д.Горювичи	Археологический	Курганы	Близ села. Распаханы.				ПГНИАЦ, НПЦ
Д.Дроздово (бывший погост)	Археологический	Сопка	VIII-X вв. У бывшего погоста, на левом берегу р.Смердель. Разрушена.				ПГНИАЦ, НПЦ
Д. Коростели	Археологический	Курган	2 пол. I тыс. н.э. В 0,4 км к СВ от деревни, справа от дороги, в 50 м от северо-восточного берега оз.Городковское.	0,005 га	Федер.		ПГНИАЦ, НПЦ

Д.Лебедево (бывшая)	Историко-архитектурный (памятное место)	Имение Клокачевых	XVIII-XIX вв. Связано с именем вице-адмирала Черноморского флота, основателя Севастополя, героя Чесменской битвы Ф.А.Клокачева (1732-1783 гг.). В имении был винокуренный завод, сохранились остатки парка с аллеей липы мелколистной.		Местн.		Гос.ком. по охране окр. среды Псков. обл., И.И.Лагунин (ГД "Псков-реконструкция")
			<i>Примечание.</i> В начале XIX в. имение А.Н.Клокачева, дочь которого, Екатерина Андреевна (1804-1833 гг.), была первой женой героя Бородинского сражения П.Н.Непелина. В нач. XX в. имение принадлежало С.А.Вериге.				
Д.Мелехово	Археологический	Селище	XVII-XVIII вв. В центре деревни.	0,004 га	Федер.		ПГНИАЦ, НПЦ
	То же	Курган	Близ села, к Ю от него. Не сохранился.				ПГНИАЦ, НПЦ
	То же	Жальник	XII-XVII вв. В 1,5 км к СЗ от деревни, в урочище Могильники.	0,05 га	Федер.		ПГНИАЦ, НПЦ
Д.Трутрино (бывшая)	Археологический	2 кургана	У деревни. Распаханы.				ПГНИАЦ, НПЦ
Маевская волость, д.Алё	Археологический	Курган	XI-XIII вв. В 0,5 км к ССВ от деревни, на вершине возвышенности, в урочище Маяк.		Федер.		ПГНИАЦ, НПЦ
	То же	Курганная группа	XI-XIII вв. На северо-западной околице деревни, между кладбищем и дорогой в Д.Антропково.	0,14 га	Федер.		ПГНИАЦ, НПЦ
	То же	Городище	Поел. четв. I тыс. н.э. В 1,5 км на Ю по проселочной дороге в д.Кулаково, справа от дороги.	0,16 га	Федер.		ПГНИАЦ, НПЦ
Д.Андронково	Исторический (памятное место)	Братская могила	1944 г. Захоронение воинов Советской Армии. На могиле установлен обелиск, увенчанный пятиконечной звездой.	Размеры обелиска 0,5x0,4x0,3 м	Местн.	Решен, облисп. №265 от 28.05.86	НПЦ
Д.Антропково	Археологический	Курганная группа	2 пол. I тыс. н.э. В 0,3 км к ССЗ от деревни, за ж/д линией, по обе стороны лесной дороги, справа от дороги в д.Алё.	0,2 га	Федер.		ПГНИАЦ, НПЦ
	То же	Курганная группа	В районе деревни, перед бором у оз.Смертное. Разрушена.				ПГНИАЦ, НПЦ
	То же	Городище	2 пол. I тыс. н.э. У старой дороги в д.Але, близ оз.Веснуха, в урочище Церковище. Не подтверждено.				ПГНИАЦ, НПЦ
Д.Бурцево (бывшая)	Археологический	Курганная группа	У дороги в д.Борок, в поле. Не подтверждено.				ПГНИАЦ, НПЦ
Д.Волнеино	Археологический	Участок оборонительного вала	XVI - XVII вв. (?) В 1 км к ЮЗ от деревни, на левом берегу р.Линна, в лесу, в 100 м к З от городища.	0,036 га	Местн.		ПГНИАЦ, НПЦ

	То же	"ородище	3 1 км к ЮЗ от деревни, на левом берегу р.Линна, в урочище Городище, или Колпак.	0,35 га	Федер.		ПГНИАЦ, НПЦ
	То же	УГесто нахождения шлака	[ пол. I тыс. н.э. В 30 м к З от городища.		Федер.		ПГНИАЦ, НПЦ
Д.Городинец (бывшая)	Археологический	Селище	XVII - XVIII вв. На высоком юго-западном берегу оз.Городинец, на поле.	0,15 га	Местн.		ПГНИАЦ, НПЦ
	То же	Курганы (два)	2 пол. I тыс. н.э. - XVIII в. В 1 км от деревни, в лесу, в урочище Сопки, на берегу ручья.	0,03 га	Местн.		ПГНИАЦ, НПЦ
	То же	Место нахождения керамики	XVI - XVII вв. (?) С юго-восточной стороны озера, на левом берегу ручья, вытекающего из озера.		Места.		ПГНИАЦ, НПЦ
Д.Еремейцево	Археологический	Городище	I тыс. н.э. В 1 км к СЗ от деревни, на северном берегу оз.Ивановец.	0,18 га	Федер.		ПГНИАЦ, НПЦ
	То же	Городище	2 пол. I тыс. н.э. В 0,1 км к В от предыдущего городища.	0,4 га	Федер.		ПГНИАЦ, НПЦ
Д.Жуково	Археологический	Место нахождения керамики	XVI-XVII вв. (?) У подножия высокой горы.		Федер.		ПГНИАЦ, НПЦ
Д.Лисово (бывшая)	Археологический	Место нахождения керамики	XIII-XVIII вв. (?) К СВ от современного кладбища, близ деревни.		Федер.		ПГНИАЦ, НПЦ
Д.Маево	Исторический (памятное место)	Мемориал	1941-1944 гг. Крупный мемориал на братской могиле советских воинов. Площадка выслана бетонными плитами, на кирпичных постаментах бетонные стелы и плиты с именами погибших. Отдельные захоронения участников освобождения края (нач. 1944 г.).		Мести.		И.И.Лагунин (ГД "Псков-реконструкция")
	Архитектурный (торгово-промышленный)	Лавки купеческие	Кон.XIX-нач.XX вв. В селе сохранились купеческий деревянный дом (магазин), лавки из кирпича и валуна (склад).		Местн.		И.И.Лагунин (ГД "Псков-реконструкция")
Д.Мишнево	Археологический	Городище	I пол. I тыс. н.э. В 0,8 км к ССВ от оз.Мишнево.		Местн.		ПГНИАЦ, НПЦ
Д.Мошарино	Археологический	Место нахождения керамики	XVI-XVII вв. (?) На западном берегу озера.		Федер.		ПГНИАЦ, НПЦ
Д.Спастер	Археологический	Городище	2 пол. I тыс. н.э. В 600 м к ССЗ от деревни, за оз.Спастер, справа от шоссе Новосокольники-Пустошка.	0,3 га	Федер.		ПГНИАЦ, НПЦ

Д. Старосокольники	Исторический (памятное место)	Братское кладбище	1944 г. Захоронение воинов Советской Армии. Памятный знак в честь земляков, погибших в годы Великой Отечественной войны. В 1948 г. установлен памятник на бетонном постаменте.	Размеры поста-мента 2,2 x 1,4 x 1,1 м	Мести.	Решен, обл. пси. №265 от 28.05.86	нпц
<b>Насвинская волость,</b> д. Мал. Теренино (Теренино)	Исторический (памятное место)	Братская могила	Захоронение воинов Советской Армии. Здесь же похоронен Герой Советского Союза А.Т. Яковлев (1920-1944 г.). На могиле установлен обелиск в виде камня-глыбы. Наверху укреплен на металлическом стержне макет ордена Отечественной войны.	Размеры глыбы 1,8x1,2x 0,9 м	Мест.	Решен, обл. исп. №265 от 28.05.86	нпц
Д. Монаково	Природный (гидрологический, культовый)	Почитаемый источник	<b>XVII-XIX</b> вв. В 1 км к ЮЮЗ от деревни, в 7 м слева от дороги в д. Казачиха, в деревянном срубе.	0,0004 га	Федер.		ПГНИАЦ, нпц
	Археологический	Селище	<b>XVII-XVIII</b> вв. В юго-восточной части деревни, на огородах.	2,25 га	Федер.		ПГНИАЦ, нпц
	Исторический (памятное место)	Братская могила	1947, 1968 гг. Захоронение воинов гвардейской Латышской дивизии, погибших в 1944 г. при освобождении Псковской области от немецко-фашистских захватчиков. Мемориал из трех обелисков на братской могиле советских воинов. Центральный - многоступенчатый, из кубов. Здесь похоронены Герои Советского Союза гвардии подполковник Я.Л. Райнберг и А.Н. Молдагулова. Всего известны имена 1145 погибших.	Высота 8,5 м (центральный) и 2,5 м	Респ.	Пост. СМ РСФСР №624 от 4.12.74	нпц ■
Д. Насва	Историко-архитектурный (памятное место)	Бывшая усадьба Лавровых-Мелехово	<b>XIX</b> в. В 1823 г. здесь родился теоретик революционного народничества, участник Парижской коммуны, автор песни "Отречемся от старого мира" П.Л. Лавров (1823-1900 гг.). Сохранились старые липы, следы пруда в форме вопросительного знака, остатки фундаментов.		Мести		И.И. Лагунин (ГД "Псков-реконструкция")
	Историко-архитектурный (торгово-промышленный)	Хозяйственный комплекс купца Терентьева	1904 г. Комплекс из трех каменных валунных строений купца Захара Терентьева при ж/д станции. Разбогател от продажи земли под ж/д.		Мести.		И.И. Лагунин (ГД "Псков-реконструкция")
Дд. Никитино, Ровни	Археологический	Участок оборонительного вала	Не выявлен.				ПГНИАЦ, нпц

Д.Слободка	Исторический (памятное место)	Могила	Захоронение Героя Советского Союза майора Э.Б.Саликова. На могиле установлен мраморный обелиск в виде призмы. Наверху металлическая пятиконечная звезда.	Высота 2м	Местн.	Решен. обл.исм. №265 от 28.05.86	НПЦ
Д.Чириково (бывшая)	Архитектурный (жилой)	Бывшая усадьба генерала Лаврова	XIX - нач.ХХ в. В бывшей усадьбе Чириково сохранился деревянный двухэтажный помещичий дом и остатки парка. Дом используется под школу.		Местн.		И.И.Лагунин (ГД "Псков-реконструкция")
Д.Шейкино	Исторический (памятное место)	Братская могила	Захоронение воинов Советской Армии, погибших в годы Великой Отечественной войны. Здесь же похоронен Герой Советского Союза П.И.Авраамков. В центре могилы установлена стела, на которой барельеф - солдат в каске.	Высота 5 м	Местн.	Решен. об.л.ис. №265 от 28.05.86	НПЦ
Д.Ям	Археологический	Жальник	XII-XVII вв. На юго-восточной окраине деревни, у южного края селища.	0,009 га	Местн.		ПГНИАЦ, НПЦ
	То же	Место нахождения керамики	XII-XVII вв. В 100 м к СЗ от деревни, за кладбищем, на пашне.		Федер.		ПГНИАЦ, НПЦ
	То же	Селище	XVII-XVIII вв. На юго-восточной околице деревни, на огородах и пахотном поле, слева от тропинки к ж/д.	0,03 га	Федер.		ПГНИАЦ, НПЦ
	То же	2 культовых камня с изображениями	Близ деревни, в лесу, у горы. Не подтверждено.				ПГНИАЦ, НПЦ
	То же	Курган	Близ деревни, в урочище Могильник. Не подтверждено.				ПГНИАЦ, НПЦ
<b>Новосоколь- ническая волость, д.Минкино</b>	Природный (ботанический)	Парк усадебный	XIX в. Остатки парка с утраченной планировкой. Вековые деревья липы мелколистной.	5 га	Местн.		Гос ком. по охране окруж. среды Псков. обл.
Кладбище Тараканиха	Исторический (памятное место)	Братская могила	1944 г. Захоронение воинов Советской Армии. На могиле в 1965 г. установлен обелиск с изображением знамен, каски и пятиконечной звезды.	Размеры 2х0,9 х 0,3 м	Местн.	Решен. об.л.ис. №265 от 28.05.86	НПЦ
Д.Филиппово	Археологический	Курганная группа - 1	2 пол. I тыс. н.э. В 1,5 км к ЮВ от деревни, по обе стороны большой лесной дороги.	1,28 га	Федер.		ПГНИАЦ, НПЦ
	То же	Курганная группа - 2	2 пол. I тыс. н.э. В 125 м к ЮЮВ от группы-1, у развилки лесных дорог.	0,96 га	Федер.		ПГНИАЦ, НПЦ
	То же	3 участка оборонительного вала	XVI-XVII вв. (?) В 500 м к СЗ от деревни, в Барздовском лесу до Шиловой горы; в 1,75 км к ЮВ от деревни, по обе стороны лесной дороги, в Филипповском лесу - 2 небольших участка.	0 5 га	Федер.		ПГНИАЦ, НПЦ

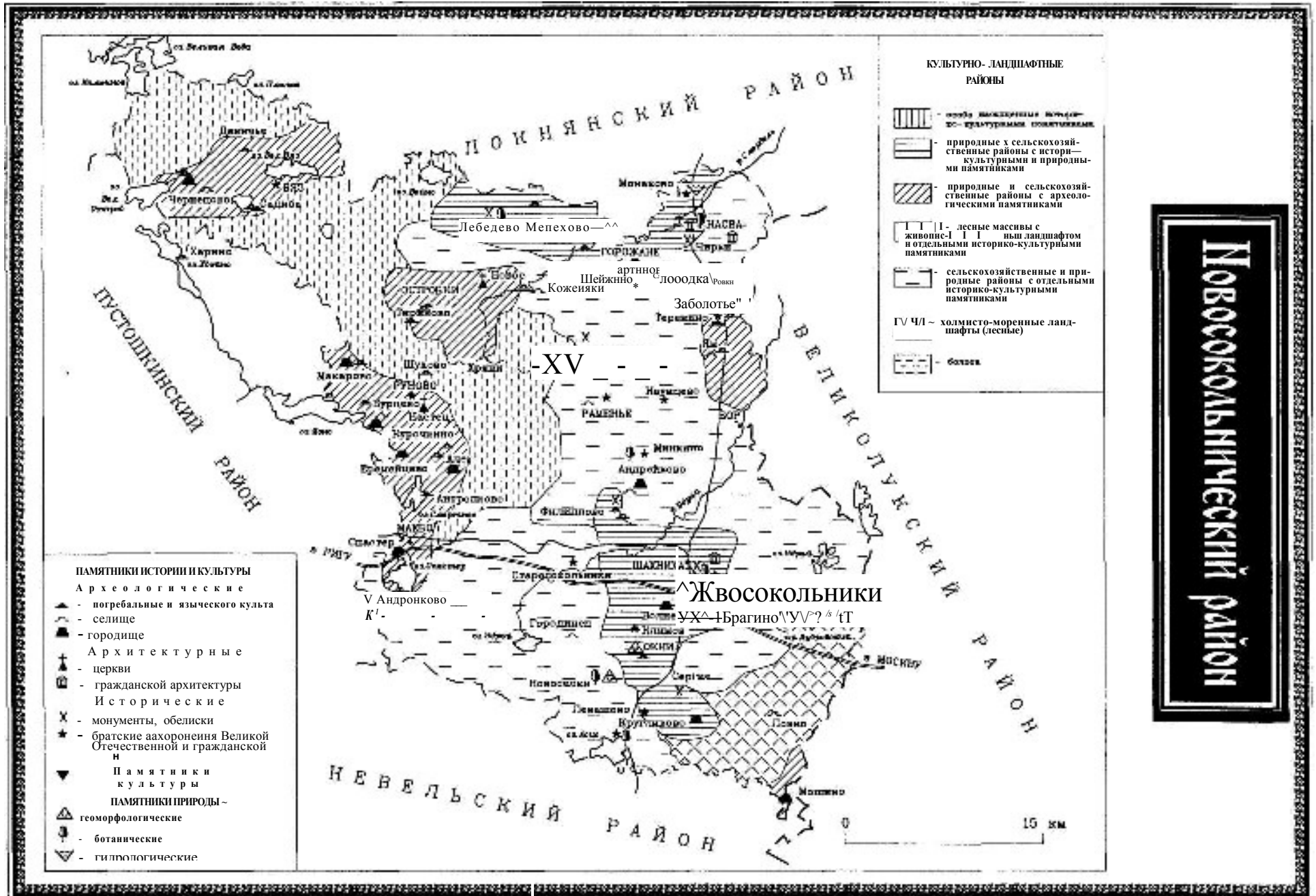
Окнийская волость, д.Климово (бывшая)	Исторический (памятное место)	Братская могила	Захоронение воинов Советской Армии. Здесь же похоронен Герой Советского Союза М.Д. Любичев. На могиле установлен обелиск с изображением звезды, знамен и солдатской каски.	Размеры обелиска 2x0,7x 0,3 м	Местн.	Решен, облisp. №265 от 28.05.86	нпц
Д.Кругликово	Археологический	Место нахождения керамики	XVI-XVII вв.(?) В 750 м к ЮЮЗ от деревни, слева от проселочной дороги в д.Гришанки.		Федер.		ПГНИАЦ, нпц
	То же	Городище	I пол. I тыс. н.э. В 0,5 км к З от деревни, в урочище Черная Гора.	0,07 га	Федер.		ПГНИАЦ, нпц
Д.Левашово	Исторический (памятное место)	Братское кладбище	1944 г. Захоронение воинов Советской Армии. На могиле установлен обелиск с рельефным изображением двух знамен, звезды и каски.	Размеры 1,9x0,75x0,3 м	Местн.	Решен, облisp. №265 от 28.05.86	нпц
Д.Новоселки	Природный (комплексный)	Окнийский ландшафт	Живописный ландшафт, холмы-звонцы до 40 м высотой, дубовые леса, озера.	600га	Местн.		пгпи
Д.Окни (бывший погост Окни)	Археологический	Курганная группа	К В от погоста, у дороги. Не сохранилась.				ПГНИАЦ, нпц
Д.Отрадное	Исторический (памятное место)	Братская могила	1944 г. Захоронение воинов Советской Армии. На могиле в 1947 г. установлен обелиск в виде глыбы-камня.	Размеры 1,9x1,3x0,9 м	Местн.	Решен, облisp. №265 от 28.05.86	нпц
	Природный, (ботанический)	Парк усадьбы Отрадное	XIX в. Остатки усадебного парка на озере Асцо.		Местн.		И.И.Лагунин (ГД "Псков-реконструкция")
Д.Петровка	Археологический	Городище	У деревни, в низине. Не подтверждено.				ПГНИАЦ, нпц
Д.Пингерево	Археологический		XVI - XVII вв. (?) В 0,1 км к З от южной окраины деревни. Требуется уточнения наименование памятника.		Местн.		ПГНИАЦ, нпц
Д.Поповка (Пуповичи)	Археологический	Камень со знаком	Кон. I тыс. - I пол. и 3 четв. II тыс. н.э. В 0,05 км к СВ от деревни, на склоне возвышенности, у ручья.	0,25 га	Федер.		ПГНИАЦ, нпц
Д.Сергие	Археологический	Участок оборонительного вала	XVII в. Западный конец вала в 0,5 км к С от деревни, справа от дороги в Д.Пингерево, восточный конец - в 1,6 км к СВВ от деревни, за урочищем Городок и в урочище Линя.	9,2 га	Федер.		ПГНИАЦ, нпц
Д.Сешково	Археологический	Место нахождения керамики	XVI-XVII вв. (?) На юго-восточной окраине деревни.		Федер.		ПГНИАЦ, нпц
	То же	Городище	В урочище Маяк. Не подтверждено.				ПГНИАЦ, нпц

Островская волость, д.Заболотье	Археологический	Курганная группа	В 200 м к Ю от группы сопок. Не сохранилась.				ПГНИАЦ, НПЦ
	То же	Курганная группа	В 280 м к 3 от предыдущей (?). Не сохранилась.				ПГНИАЦ, НПЦ
	То же	Сопка и 2 кургана	VIII-X вв. В 200 м к ССЗ от деревни, за ж/д переездом, близ скотного двора.	0,3 га	Федер.		ПГНИАЦ, НПЦ
	То же	Группа сопок	VIII-X вв. На южной стороне деревни, слева от шоссе Локня-Новосокольники. У овощехранилища.	0,005 га	Федер.		ПГНИАЦ, НПЦ
Д.Клюево (бывшая)	Археологический	Группа сопок и жальничный могильник	VIII-XVII вв. В 0,5 км от бывшей деревни, в 0,3 км от Д.Кожемяки и в 1 км к В от последней, на левом берегу р.Смердель.	4,5 га	Федер.		ПГНИАЦ, НПЦ
Д.Кожемяки	Археологический	Жальничный могильник	XII-XVII вв. В 1,1 км к 3 от деревни и в 0,07 км к ССЗ от большой сопки на левом берегу р.Смердель.	4,5 га	Федер.		ПГНИАЦ, НПЦ
Д.Новое	Архитектурный (культовый)	Церковь Иконы Киево-Печерской Божией Матери	XVIII в.(?) Исторических данных нет. Сохранились иконы барочного иконостаса сер.XVIII в. Здание деревянное, типа "восьмерик на четверике", на главной оси алтарь и трапезная. С южной и северной стороны два выхода в виде портиков с фронтонами на колоннах. Необходимо дополнительное обследование.		Мести.		ПГНИАЦ, НПЦ
С.Островки	Археологический	Курганная группа	Около деревни. Не подтверждено.				ПГНИАЦ, НПЦ
Д.Тириново	Археологический	Курганно-жальничный могильник	XI-XVII вв. В 0,5 км к ЮВ от деревни и в 0,3 км к ЮЗ от берега оз.Снеговка, справа от дороги в д.Касьяниха.	0,25 га	Федер.		ПГНИАЦ, НПЦ
	То же	Жальничный могильник	XII-XVII вв. В 1,1 км к ЮЗ от деревни, в лесу, в урочище Могилки.	0,013 га	Федер.		ПГНИАЦ, НПЦ
	То же	Место нахождения керамики	XVI-XVII вв. (?) В юго-восточной части деревни, у дороги в д.Касьяниха.		Федер.		ПГНИАЦ, НПЦ
Первомайская волость, д.Брагино	Археологический	Городище	I тыс. н.э. В 1 км к В от деревни, в 0,3 км справа от дороги из д.Брагино в д.Дальшино.	0,18 га	Федер.		ПГНИАЦ, НПЦ
Д.Жолобово	Археологический	Курган	У Д.Жолобово. Не подтверждено.				ПГНИАЦ, НПЦ
С.Лисово (бывшее)	Археологический	Городище	Городище у бывшего села. Не сохранилось.				ПГНИАЦ, НПЦ

	То же	Могильники	Могильники у бывшего села. Не сохранились.				ПГНИАЦ, НПЦ
Д.Ловно	Археологический	Селище	XVI-XVII вв. (?) В 150 к ССЗ от деревни, на территории большого погоста у кладбища, по обе стороны дороги.	3,75 га	Федер.		ПГНИАЦ, НПЦ
	То же	Городище	Близ деревни, на берегу озера. Не подтверждено.				ПГНИАЦ, НПЦ
Д.Мошино	Археологический	Селище	1 пол. I тыс. н.э. У северо-восточного подножия городища.	0,3 га	Федер.		ПГНИАЦ, НПЦ
	То же	Городище	1 пол. I тыс. н.э. На территории деревни, у северного берега озера, в урочище Мошинская Гора.	0,54 га	Федер.		ПГНИАЦ, НПЦ
<b>Раменская волость,</b> д.Андрейково	Археологический	Культовое городище	1 пол. I тыс. н.э. В 0,7 км к ЮЮВ от деревни, в урочище Синичина Гора.	0,021 га	Федер.		ПГНИАЦ, НПЦ
	То же	Селище	XII-XV вв. В 0,7 км к ЮЮВ от деревни, на склоне холма, в поле.	1,5 га	Федер.		ПГНИАЦ, НПЦ
Д. Раменье	Археологический	Курганы	Близ деревни. Не подтверждено.				ПГНИАЦ, НПЦ
	Исторический (памятное место)	Братское кладбище	Захоронение воинов Советской Армии. Памятный знак в честь земляков, погибших в годы Великой Отечественной войны. В 1947 г. на могиле установлена скульптура советского воина в шинели, с автоматом. Правой рукой опирается на лавровый венок.	Высота 2м	Местн.	Решен, облisp. №265 от 28.05.86	НПЦ
<b>Руновская волость,</b> д.Базлово	Археологический	Участок оборонительного вала	Близ села. Не подтверждено.				ПГНИАЦ, НПЦ
Д.Говорово (бывшая)	Археологический	Участок оборонительного вала	XVI - XVII вв. (?) В 500 м к Ю от деревни, по обе стороны дороги от берега оз.Мал.Настец, по линии 3-В.	0,1 га	Местн.		ПГНИАЦ, НПЦ
	То же	Место нахождения керамики	XVI - XVII вв. (?) Слева от дороги, у подножия вала.		Местн.		ПГНИАЦ, НПЦ
	То же	Культовый камень	Кон. I тыс. - нач. II тыс. н.э. Слева от дороги, у подножия вала (так называемая "польская граница").	0,01 га	Местн.		ПГНИАЦ, НПЦ
Д.Курочкино	Археологический	Городище	I тыс. н.э. В 1,1 км к З от деревни, в урочище Борок.	0,06 га	Федер.		ПГНИАЦ, НПЦ
	То же	2 кургана	У дороги в д.Бор, в поле. Не подтверждено.				ПГНИАЦ, НПЦ
	То же	Селище	XV-XVII вв. В 0,5 км к ЮЗ от городища.	1 га	Федер.		ПГНИАЦ, НПЦ



Д.Макарово	Археологический	Курганный могильник	2 пол. I тыс. н.э. В 0,1 км к ЮВ от городища, по обе стороны лесной тропинки.	0,0024 га	Федер.		ПГНИАЦ, НПЦ
	То же	Городище	2 пол. I тыс. н.э. В 0,75 км к СЗ от деревни, на мысу безымянного ручья.	0,025 га	Федер.		ПГНИАЦ, НПЦ
	То же	Городище	В 1 км к З от деревни, по дороге к д.Ботвино, в урочище Городок. Не подтверждено.				ПГНИАЦ, НПЦ
Д.Настецы, бывшее Курочкино(?)	Архитектурный (культурный)	Церковь Иконы Киево-Печерской Божией Матери	1895 г. Построена местным помещиком, адмиралом Крыловым. Одноглавая, на одной оси шестигранный алтарь, четверик и притвор с колокольной над ним. Материал - дерево. В "русском" стиле. Не используется. Требуются дополнительные уточнения.	90 кв.м (17,5x 5,2 м)	Места.		НПЦ
Д.Руново	То же	Церковь Покрова Богородицы	1884 г. Построена по заказу помещиков Г.М. Ушакова и Н.Ф. Агскова. Одноглавая, четырехстолпная. Эклектика. Материал - кирпич; оштукатурена. Действующая. Необходимо дополнительное обследование.	516 кв.м (25,8x 20 м)	Местн.		НПЦ
Д.Руново	Исторический (памятное место)	Братская могила	1944 г. Захоронение воинов Советской Армии. На могиле установлен памятник в виде горизонтальной стелы и обелиска прямоугольной формы.	Размеры стелы 3x1,45м, обелиска - 2,1x 0,85 м	Местн.	Решен, облисп. №265 от 28.05.86	НПЦ
Д.Сатонкино	Археологический	Курганный группа-1	В 1,5 км от деревни, на берегу оз.Язно. Не подтверждено.				ПГНИАЦ, НПЦ
	То же	Курганный группа-2	2 пол. I тыс. н.э. В 2 км к ССЗ от деревни, по обе стороны дороги в д.Ситно.	0,02 га	Федер.		ПГНИАЦ, НПЦ
	То же	Группа сопок	VIII-X вв. В 1 км к СВ от деревни, по дороге в д.Пятчино, слева от дороги.	0,6 га	Федер.		ПГНИАЦ, НПЦ
	То же	Курганный могильник	2 пол. I тыс. н.э. В 0,3 км к З от деревни, слева от дороги.	0,01 га	Федер.		ПГНИАЦ, НПЦ
	То же	Курган	2 пол. I тыс. н.э. В 1 км к ЮЗ от деревни, на высоком берегу оз.Язно.	0,0004 га	Федер.		ПГНИАЦ, НПЦ
Д.Шухово	Археологический	Курганный группа	2 пол. I тыс. н.э. - XIII в. В 0,3 км к ССЗ от деревни, в 0,05 км от правого берега р.Насва.	0,6 га	Федер.		ПГНИАЦ, НПЦ
Д.Хряни	Археологический	Селище	XVII-XVIII вв. В северо-восточно-восточной части деревни, на огородах.	0,3 га	Федер.		ПГНИАЦ, НПЦ



**КУЛЬТУРНО- ЛАНДШАФТНЫЕ РАЙОНЫ**

- естественные ландшафты с историко-культурными памятниками
- природные и сельскохозяйственные районы с историко-культурными и природными памятниками
- природные и сельскохозяйственные районы с археологическими памятниками
- лесные массивы с живописными ландшафтом и отдельными историко-культурными памятниками
- сельскохозяйственные и природные районы с отдельными историко-культурными памятниками
- холмисто-моренные ландшафты (лесные)
- болота

**ПАМЯТНИКИ ИСТОРИИ И КУЛЬТУРЫ**

**Археологические**

- погребальные и языческого культа
- селище
- городище

**Архитектурные**

- церкви
- гражданской архитектуры

**Исторические**

- монументы, обелиски
- братские захоронения Великой Отечественной и гражданской войны

**Памятники культуры**

**ПАМЯТНИКИ ПРИРОДЫ**

- геоморфологические
- ботанические
- гидрологические

**Новосokolнический район**

Великолукский район

Место нахождения. Волость, нас.пункт	Тип памятника	Наименование памятника	Краткая характеристика	Единицы измерения	Статус охраны	Когда и кем взят под охрану	Источник информации
1	2	3	4	5	6	7	8
Г.Великие Луки	Историко-градостроительный	Город Великие Луки	1166 г. - первое летописное упоминание в связи с изгнанием киевлян. "Оплечье" Великого Новгорода, деревоземляная крепость. С 1478 г. "предсердие" Москвы. Пограничный город-крепость. Историко-архитектурный и градостроительный ансамбль сильно пострадал в ходе героической обороны и освобождения города в годы Великой Отечественной войны (1941-1943 гг.). Районный (бывший областной с 1944 по 1957 г.) центр.		Федер.	Коллегия МК РСФСР, Госстроя РСФСР, Президиума ЦС воопик февраль	И.И.Лагунин (ГД "Псков-реконструкция")
Р.Ловать в пределах г.Великие Луки	Природный, историко-культурный		Часть природного и историко-культурного ландшафта Великолуцкого района: городища X-XII, XIII-XVII вв., Петровские фортификации 1704-1706 гг., участок древнего торгового пути, мемориал Героя Советского Союза А.Матросова.	120 га	Местн.	Решен, облисп. №46 от 29.01.76	ПГПИ
	Историко-архитектурный, археологический	Крепость Великие Луки на р.Ловать	XIII-XVII вв., 1704-1706 гг. Городище и остатки земляных укреплений крепости в излучине р.Ловать. Деревоземляная крепость разрушена в 1580 г. войсками Стефана Батория. Восстановлена по его приказу, перестраивалась. В 1704-1706 гг. реконструирована по приказу Петра I по проекту известного математика Л.Ф.Магницкого. Упразднена в сер.XVIII в. В плане - многоугольник с бастионами и полубастионами на выступающих углах. Сохранились северные ворота, рavelины, основание Воскресенского собора XVIII в. Фортификации земляные, известняк. Мемориал, место отдыха горожан.	11,8 га	Респ.	Пост. СМ РСФСР №1327 от 20.08.60	НПЦ, И.И.Лагунин (ГД, "Псков-реконструкция")
Г.Великие Луки	Археологический	Культурный слой земляной крепости	XII-XVII вв. На мысу, при разветвлении р.Ловать на два рукава, на левом ее берегу, напротив острова Дятлинка.		Федер.		ПГНИАЦ, НПЦ

	То же	Культурный слой посада	XIII-XVII вв. На острове Дятлинка и по обоим берегам р.Ловать, близ крепости. Был окуржен валом, на котором находились деревянные башни и стены. Локализуется между ул.ул.Зеленой, Стадионной, Ставского, Р.Люксембург, Л.Чайкиной, Больничной, Ботвина, Некрасова, Октябрьским пр., К.Либкнехта, Богдановского, Рабочей и Новослободской.		Федер.		ПГНИАЦ, НПЦ
	То же	Селище	XVI-XVIII вв. На левом берегу р.Ловать, на Новослободской наб., набережной Рябики и пер.Сплавного.	13 га	Федер.		ПГНИАЦ, НПЦ
	То же	Селище	XVI-XVIII вв. Примыкает к территории бывшего Троице-Сергисва монастыря на левом берегу р.Ловать, в устье р. Коломенка.	3га	Федер.		ПГНИАЦ, НПЦ
Крепость	Исторический (монументальный)	Танк Т-34	Май 1974 г. Памятник в честь героических подвигов воин-танкистов, принимавших участие в боях за г.Великие Луки в годы Великой Отечественной войны. На квадратном бетонном постаменте установлен танк Т-34, развернутый передней частью на запад.	0,003 га	Места.	Решен, облісп. №265 от 28.05.86	НПЦ
-	Исторический (памятное место)	Могила	Могила Героя Советского Союза П.И.Шлюйкова - земляная насыпь высотой 0,3 м. В восточной части надгробия установлен бетонный обелиск высотой 1,5 м.	0,025 га	Места.	Решен, облісп. №265 от 28.05.86	НПЦ
	Исторический (памятный знак)	Памятник воинской славы	30.07.1960 г. Установлен на северо-восточном бастионе крепости в честь воинов 24 национальностей, погибших в боях за г.Великие Луки (декабрь 1942 - январь 1943 гг.). В центре на ступенчатом постаменте круглая плита с текстом на русском и эстонском языках. В мемориальной надписи перечислены воинские части, участвовавшие в освобождении города. Над плитой на шести пилонах высокий шестигранный обелиск с макетом ордена Отечественной войны I степени. Автор - эстонский скульптор Марк Поорт.	0,025 га	Местн.	Решен, облісп. №265 от 28.05.86	НПЦ
Пл.А.Матросова	Исторический, искусства	Мемориальный комплекс имени Героя Советского Союза А.М. Матросова	Включает парк на левом берегу р.Ловать, площадь А.Матросова, на которой находятся могила, памятник А.Матросову работы Е.В.Вучетича, здание Музея боевой славы им. А.Матросова (историко-краеведческий музей), Аллея ветеранов войны и солдатских матерей.	20 га	Респ.	Пост. СМ РСФСР №1327 от 20.08.60	НПЦ

пл.Л.Иван (Лисовы), пл.Ленина, д.8	культуры	Историко-краеведческий музей	Включает памятник воинам-освободителям великие Луки от немецко-фашистских захватчиков (1943 г.). В крепости, на первом этаже музея (пл.А.Матросова), - вестибюль, вводный зал и служебные помещения; на втором - экспозиционный зал, кинозал. На главном фасаде здания скульптура "Слава героям". Краеведческие экспозиции в бывшем доме священника на пл.Ленина (дом одноэтажный, на цокольном этаже, кирпичный). Филиал Псковского государственного областного историко-архитектурного и		Республика	Презид. РФ №176 от 20.02.95	ПГОИАХМЗ, И.И.Лагуни (ГД "Псков-реконструкция")
			<i>Примечание.</i> В 1919 г. организован музей наглядных пособий. Областной краеведческий музей (05.10.1950 г.), который в 1957 г. был реорганизован в городской.				
Пл.А.Матросова	Исторический, искусства	Памятник Герою Советского Союза А.Матросову	Открыт в 1954 г. Однофигурная композиция на постаменте из полированного камня. Матросов изображен в рост, с автоматом, в последнем рывке. Материал - бронза, облицовочный камень. Скульптор Е.В.Вучетич, архитектор В.А.Артамонов.	Высота 4,2 м	Респ.	Пост.СМ РСФСР №1327 от 30.08.60	НПЦ
Угол наб.А.Матросова и ул.Р.Люксембург	Исторический (памятное место)	Дом отца ученого-почвовода И.А.Стебута (1833-1923 гг.)	1833-1836, 1886-1889 гг. Место дома великолукского аптекаря А.И.Стебута. Установлена мемориальная доска "1833-1923. На этом месте стоял дом, где родился выдающийся русский ученый-аграрник, педагог и общественный деятель Иван Александрович Стебут". В 1836 г. дом передан I городскому училищу, где впоследствии преподавал гимнастику Ф.К.Тетерников (литературный псевдоним - Федор Сологуб), будущий писатель-символист (1863-1927 гг.)		Местн.		И.И.Лагуни (ГД "Псков-реконструкция")
Ул. Больничная, Д.10.	Историко-архитектурный (гражданский)	Больница Общины Красно-го Креста	1913 г. Выстроено первое здание комплекса (сохранились два двухэтажных корпуса) на благотворительные пожертвования. Кирпичный стиль (модерн). Материал - кирпич, бетон. Районная больница.		Места.		И.И.Лагуни (ГД "Псков-реконструкция")
Ул.Ботвина	Историко-архитектурный (Гражданский)	II городское училище	1911 г. Здание выстроено для училища в технике "кирпич с диким камнем", в стиле модерн, "с гарантией на 300 лет". Восстановлено для детской школы искусств в 90-е гг. Материал - кирпич, валун.		Местн.		И.И.Лагуни (ГД "Псков-реконструкция")
Воробецкая высота	Исторический (фортификации)	Памятное место	Здесь находился командный пункт командира 357-й стрелковой дивизии А.Л.Кроника, на котором бывали Маршал Советского Союза Г.К.Жуков и писатели Б.Полевой и А.Фадеев (декабрь 1942 г.).		Местн.		НПЦ
			<i>Примечание.</i> В 1995 г. открыт музей Маршала Г.К.Жукова в 13-й школе				

Ул.Гагарина, д. 17	Исторический	Памятное 1 место	1996 г. Установлена памятная доска: "Здесь с 1981 по 1994 год жил и трудился для блага и во славу Отечества лауреат Ленинской и Государственной премий, русский писатель Иван Афанасьевич Васильев".		Места.		И.И.Лагунин (ГД "Псков- реконст- рукция")
Ул.Гагарина, д.65/1	Историко- архитектур- ный (жилой)	Дом Машека	I четв. XX в. Дом одноэтажный, с мезонином. Выстроен Н.И.Машеком, машинистом, который приехал в г.Великие Луки в период строительства железной дороги. Кирпичный стиль.		Места.		И.И.Лагунин (ГД "Псков- реконст- рукция")
Ул. Дальняя	Исторический (памятное место)	Братская могила	Захоронение железнодорожников, погибших при бомбардировке немецко-фашистской авиацией ж/д узла Великие Луки в июле 1944 г. На основании размером 3,3x2,9 м расположен четырехступенчатый пьедестал, на котором находится пирамида высотой 1 м с пятиконечной звездой на вершине. На лицевой стороне памятника укреплен металлическая доска с надписью и перечнем 18 имен погибших железнодорожников.	0,002 га	Местн.	Решен, облisp. №265 от 28.05.86	НПЦ
Пл.Калинина	Исторический (памятный знак)	Монумент	1983 г. В честь 40-летия освобождения Великих Лук от немецко-фашистских захватчиков и награждения города орденом Отечественной войны I степени. Композиция из железобетонных плит с текстом, датами, изображениями воина, звезды и ордена Отечественной войны.		Местн.		НПЦ
Ул. К.Либкнехта, Д.11	Исторический (памятное место)	Памятное место	Здесь в июле 1941 г. формировалось Великолукское городское народное ополчение.		Местн.		НПЦ
Ул. К.Либкнехта, Д. 14	Архитектур- ный (жилой)	Дом купца с лавкой	Сер. XIX в. Двухэтажный особняк с примыкающей к нему одноэтажной лавкой. Материал - кирпич.	704 кв.м (44x16 м)	Местн.		НПЦ
Кирпичный завод	Историко- архитектур- ный (торгово- промышлен- ный)	Цех №2 кирпичного завода	Кон. XIX - нач. XX вв. Производственное здание в кирпичном стиле.		Местн.		И.И.Лагунин (ГД "Псков- рекой ст- рукция")
Коломенское кладбище	Исторический (памятное место)	Захоронение А.В.Несте- ровского	1829 г. Обелиск из розового гранита на могиле героя Отечественной войны 1812 г. генерала А.В.Нестеровского с надписью: "Лейб-гвардии генерал-майору Авиу Васильевичу Нестеровскому. Род. 1780 г. августа 10 дня. С кон. 1829 г. декабря 22 дня".	Высота 6 м	Местн.	Решен, облisp. №265 от 28.05.86	НПЦ, И.И.Лагунии (ГД "Псков- реконст- рукция")
<i>Примечание.</i> На Коломенском (Успенском) кладбище похоронены также родственники академика И.М. Виноградова, Корвин-Круковские, Силины и другие известные великолучане. Кладбище благоустраивается.							

Ул. Колхозная	Исторический (памятное место)	Воинское братское кладбище	1941-1943 гг. Здесь покоится прах около 5, 5 тысяч солдат, сержантов, офицеров Советской Армии, погибших в годы Великой Отечественной войны в боях за г.Великие Луки. Памятник - на высоком постаменте фигура солдата со знаменем и автоматом в руке. Аллея захоронений - бетонные раковины и надгробные стелы неправильной формы с именами погибших.		Мести.		И.И.Лагуинн (ГД "Псков-реконструкция")
	То же	Могила	Могила Героя Советского Союза М.К.Кузьмина (1856-1942 гг.), который повторил в дни Великой Отечественной войны подвиг Ивана Сусанина.	0,002 га	Мести.	Решен, облisp. №265 от 28.05.86	НПЦ
	То же	Братская могила	1941 г. Захоронение воинов Советской Армии и жителей г.Великие Луки, расстрелянных и замученных немецко-фашистскими оккупантами. Могила размером 26,9x2,8 м. ограждена поребриком. По центру установлена мраморная плита размером 4x1 м с надписью.	0,007 га	Мести.	Решен, облisp. №265 от 28.05.86	НПЦ
	То же	Братская могила	Захоронение пяти воинов-танкистов, погибших в боях с немецко-фашистскими захватчиками. На могиле установлена стела высотой 1 м и шириной 4,2 м.	0,002 га	Мести.	Решен, облisp. №265 от 28.05.86	НПЦ
	То же	Братская могила	Захоронение великолучан-подпольщиков. Расстреляны немецко-фашистскими захватчиками в марте 1942 г. Представляет собой земляную насыпь, вытянутую с Ю на С, высотой 0,2 м, огражденную поребриком. В центре могилы вытянутая в длину на 4 м бетонная стела высотой 1 м, обращенная лицевой стороной на З. 19.03.1997 г. на месте расстрела подпольщиков установлен памятный знак с мемориальной доской.	0,002 га	Мести.	Решен, облisp. №265 от 28.05.86	НПЦ
	То же	Могила гвардии генерал-майора В.Д. Сибирцева	Представляет собой земляную насыпь высотой 0,2 м. Высота памятника 3,5 м.	0,001 га	Мести.	Решен, облisp. №265 от 28.05.86	НПЦ
	То же	Могила	Захоронение комсомольца Васи Зверева, участника обороны г.Великие Луки от немецко-фашистских захватчиков в июле-августе 1941 г. Представляет собой земляную насыпь, вытянутую с В на З, высотой 0,2 м, огражденную поребриком.	0,002 га	Мести.	Решен, облisp. №265 от 28.05.86	НПЦ

	То же	Могила писателя В.П.Ставского (1900-1943 гг.)	Надгробие-обелиск на кубическом постаменте. На основании надгробия и постаменте укреплены доски с надписями. Журналист и литератор, участник Великой Отечественной войны.		Местн.		НПЦ .....
Ул. Красносельская, кладбище "Божно"	Исторический (памятное место)	Могила Героя Советского Союза Щеглова И.М.	Могила представляет собой небольшую, до 0,15 м, насыпь с надгробием из мрамора и мраморной крошки коричнево-желтого цвета.	0,001 га	Местн.	Решен, облнп. №265 от 28.05.86	НПЦ
Пр.Ленина, д. 16, кинотеатр "Родина"	Исторический (памятное место)	Памятный знак	31 октября 1996 г. Установлена мемориальная доска: "На этом месте находился дом, в котором провел детские годы командующий Балтийским флотом вице-адмирал Адриан Иванович Непенин (1871-1917 гг.)."		Местн.		И.И.Лагунин (ГД "Псков-реконструкция")
Пл.Ленина	Историко-архитектурный (культовый)	Часовня Александра Невского	1884, июнь 1996 гг. Выстроена на средства, собранные населением города в память об убийстве Александра II. В 1918 г. разорена. Восстановлена в 1996 г.		Местн.		И.И.Лагунин (ГД "Псков-реконструкция")
Пр.Ленина, д.31/3	Историко-архитектурный (торгово-промышленный)	Трикоотажная фабрика (бывший госбанк)	1930-1940-е гг. Бывшее здание госбанка. Разрушено в годы Великой Отечественной войны, восстановлено после освобождения города и перестроено в 1958 г. под фабричные цеха. Фасады обильно украшены "гербовой" лепниной. Интересный пример архитектуры восстановительного периода. Материал - кирпич; оштукатурено. Цеха трикотажной фабрики.		Местн.		И.И.Лагунин (ГД "Псков-реконструкция")
Пр.Ленина, д.39	Архитектурный (торгово-промышленный)	Коммунальный банк	1959 г. Здание банка выстроено по индивидуальному проекту архитектора П.С.Бутенко в стиле социалистической неоклассики. Лепнина выполнена бригадой штукатуров С.К.Карпова. Яркий пример архитектуры восстановительного периода. Материал - кирпич; оштукатурено. Сбербанк. Реконструкция 1995 г.		Местн.		И.И.Лагунин (^ "Псков-реконструкция")
Ул.Лизы Чайкиной, д. 17-а	Культуры	Филиал Госархива Псковской области	Более 300 тыс. единиц хранения на бумажной основе и 4, 5 тыс. фотодокументов. В 1961 г. во вновь выстроенное здание переведено большинство фондов учреждений дореволюционного периода областного архива.		Местн.		И.И.Лагунин (ГД "Псков-реконструкция")
Ул. Лизы Чайкиной, д. 18	Архитектурный (жилой)	Дом жилой	До 1872 г. (?) Одноэтажный дом из толстых дубовых? бревен, на высоком кирпичном цоколе. Первоначально был обшит тесом. Одно из старейших деревянных зданий города. Жилое.		Местн.		И.И.Лагунин (ГД "Псков-реконструкция")



Ул. Лизы Чайкиной, д.23	Архитектурный (жилой)	Дом купца Демешко	2 пол. XIX в. Одноэтажный особняк на высоком цоколе, в кирпичном стиле (эkleктика). Материал - кирпич. Горавтоинспекция.		Местн.		И.И.Лагунин (ГД "Псков-реконструкция")
Ул. Мальшева, д.11	Историко-архитектурный (торгово-промышленный)	ЛВРЗ, станция Великие Луки	1898-1902 гг. Главные паровозо-ремонтные мастерские Общества Виндаво-Рыбинской железной дороги. Комплекс локомотиво-вагоно-ремонтного завода. Кирпичный стиль.	1,5га	Местн.	Решен, облесп. №265 от 28.05.86	НПЦ
			<i>Примечание.</i> Локомотиво-вагоно-ремонтный завод станции Великие Луки - центр революционных выступлений рабочих в 1905 г. В 1919 г. здесь проходил I съезд комсомола Псковской губернии.				
Ул. Мальшева, д.11 (территория ЛВРЗ)	Исторический (памятное место)	Памятный знак	5 августа 1988 г. Обелиск на постаменте. В венке доска с текстом "С сентября 1941 г. по март 1942 г. на заводе работала подпольная группа под руководством Г.Фокина. Подпольщики выводили из строя оборудование, паровозы, уничтожали запасные части."		Местн.		И.И.Лагунин (^ "Псков-реконструкция")
Наб. Шмидта, д. 8	Архитектурный (жилой)	Дом купца Боброва	Нач.XX в. Двухэтажный дом под двухскатной крышей, фасадом на р.Ловать. Один из трех сохранившихся. Материал - кирпич; оштукатурен.		Местн.		И.И.Лагунин (ГД "Псков-реконструкция")
Ул. Некрасова, д.1	Архитектурный (транспорта, связи)	Почтово-телеграфная контора	1913 г. Используется по первоначальному назначению. Восстановлена после Великой Отечественной войны. Двухэтажное угловое опорное здание, кирпичный стиль. Реконструировано.		Местн.		И.И.Лагунин (ГД "Псков-реконструкция")
Ул. Некрасова, Д.4/2	Историко-архитектурный (жилой)	Дом купеческий	2 пол. XIX в. Дом купца Шарапова (Ишутина, городская управа ?), в котором проходили купеческие собрания. Были торговые лавки, трактир на I этаже. III этаж надстроен после Великой Отечественной войны. Место революционных волнений и митингов. Материал - кирпич, дерево. Аптека, жилье. Необходимо дополнительное обследование.		Местн.		И.И.Лагунин (ГД "Псков-реконструкция")
Ул. Некрасова, Д.5/4	Архитектурный (гражданский)	Детский санаторий	1948 г. Выстроено по индивидуальному проекту в ходе послевоенного восстановления города в стиле социалистической неоклассики. Яркий представитель архитектуры восстановительного периода. Двухэтажное, с портиком здание. Материал - кирпич; оштукатурено. Детское медицинское учреждение.		Местн.		И.И.Лагунин (ГД "Псков-реконструкция")
Ул. Некрасова, д.7	Архитектурный (жилой, образцовый)	"Круглый дом"	Кон.XVIII в. Опорный угловой "образцовый" дом со скругленным углом. Материал - кирпич; оштукатурен. Лаборатория.		Местн.		И.И.Лагунин (ГД "Псков-реконструкция")
			<i>Примечание.</i> В 1920-е гг. была прачечная китайца. Отсюда еще одно название: "Китайский дом". Аптека.				

Ул. Некрасова, Д.8	Историко-архитектурный (гражданский)	Аптека	XIX в. Здание бывшего "Аптекарского магазина З.Б.Силина", в котором работал отец выдающегося ученого И.А.Стебута (1833-1923 гг.). Аптечный подвал хорошо сохранил архитектурные формы. Материал - кирпич; оштукатурено.		Местн.		И.И.Лагунин (ГД "Псков-реконструкция")
Ул. Некрасова, Д.20	Архитектурный (фортификации)	Памятное место	Здание, в подвале которого располагался штаб батальона народного ополчения в период 33-дневной обороны г.Великие Луки в июле-августе 1941 г. Здание заложено в 1940 г. К началу войны было не достроено. В дни оккупации разрушено. Восстановлено в середине 40-х гг. Г-образное в плане, кирпичное.	0,08 га	Местн.	Решен, облісп. №265 от 28.05.86	НПЦ
Пр.Октябрьский, Д.28	Историко-архитектурный (фортификации)	Памятное место	Здание, где 15 декабря 1942 г. советские парламентарии впервые в истории Великой Отечественной войны предъявили немецкому гарнизону ультиматум о сдаче. Двухэтажное кирпичное здание, построенное во 2 пол. 30-х гг. как Дом Красной Армии. В 1945-1947 гг. здание было восстановлено в тех же архитектурных формах, что и до войны. С 1947 г. в здании располагается драматический театр.	0,25 га	Местн.	Решен, облісп. №265 от 28.05.86	НПЦ
Ул. Парковая, д.2	Культуры	Школьный музей	1965 г. Музей истории 3-ей ударной армии, освобождавшей г.Великие Луки, в школе №8.		Местн.		И.И.Лагунин (ГД "Псков-реконструкция")
Ул. Первомайская, территория завода ЖБИ-2	Исторический	Памятный знак	Памятник экипажу танка Т-34 21-го гвардейского танкового полка, погибшему при освобождении г.Великие Луки в 1941 г. На постаменте высотой 2 м, изготовленном из железобетона, установлена четырехгранная стела высотой 7 м. На восточной стороне пьедестала - барельефное изображение танка размером 1,9x0,85 м.	0,002 га	Местн.	Решен, облісп. №265 от 28.05.86	НПЦ
Ул.Первомайская, д. 16/2	Историко-архитектурный (гражданский)	Здание техникума ж/д транспорта имени К.С.Заслонова	1906, 1920-1924, 1927-1930 гг. Двухэтажное здание технического училища выстроено в стиле модерн в 1904-1906 гг. В 1920-1924 гг. здесь учился государственный деятель, министр танковой промышленности В.А.Малышев; в 1927-1930 гг. - Герой Советского Союза, легендарный партизан К.С.Заслонов, имя которого носит учебное заведение. Материал - кирпич, бетон.		Местн.	Решен, облісп. №265 от 28.05.86	НПЦ, И.И.Лагунин (ГД "Псков-реконструкция")

Ул. Пушкина, д.2	Архитектурный (культовый)	Церковь Иконы Казанской Божией Матери	1821 г. Выстроена "Тщанием титулярного советника Григория Нечаева". Церковь типа "восьмерик на четверике", с большим притвором и ступенчатой колокольней над западным входом. В интерьере хорошо сохранился полный иконостас. Росписи - примитив XX в. Стиль - ампир. Материал - кирпич; оштукатурена.	348 кв.м (29x12 м)	Федер.	Указ Презид. РФ №176 от 20.02.95	НПЦ, И.И.Лагунин (ГД "Псков-реконструкция")
			<i>Примечание.</i> На кладбище при церкви захоронение известных великолучан - Нспейциных, Ратмановых, краеведа А.А.Редика (1842-1902 гг.) и других.				
Ул. Пушкина, Д.19(?).	Исторический (гражданский)	Кинотеатр "Победа" (бывшая латышская кирха)	Февраль 1945 г. Бывшее здание кирхи после освобождения города перестроено под кинотеатр, в котором проходил суд над немецко-фашистскими преступниками. Материал - кирпич; оштукатурено. Дом спорта.		Местн.		И.И.Лагунин (ГД "Псков-реконструкция")
Пл. К. К. Рокоссовского	Исторический, искусства	Бюст дважды Героя Советского Союза Маршала К.К.Рокоссовского	1951 г. Бюст установлен на родине Маршала, героя Великой Отечественной войны, который родился в Великих Луках 8.10.1986 г. Скульптор З.И.АзгУроч. Материал - бронза, гранит.	4 кв.м высота 2м	Респ.	Пост. СМ РСФСР №1327 от 30.08.60	НПЦ, И.И.Лагунин (ГД "Псков-реконструкция")
Сенчитский бор	Исторический (фортификации)	Памятное место	1942 г. Здесь находился штаб 3-й ударной армии, в котором бывал Маршал Советского Союза Г.К. Жуков.		Местн.		НПЦ
Ул. Софьи Ковалевской, д.25	Архитектурный (городская усадьба)	Дом купеческий ("Казаковский дом")	I пол. XIX в. Одноэтажное здание, прямоугольное в плане, с мезонином и дворовой пристройкой. Центральная часть фасада выделена четырехколонным портиком с фронтоном. Материал - кирпич;	440 кв.м (20x22 м)	Местн.		НПЦ
			<i>Примечание.</i> Заказчик - купец Кожевников.				
Ул. Ставского	Исторический, искусства	Бюст дважды Героя Социалистического труда академика И.М.Виноградова	1979 г. Установлен на родине известного ученого-математика, на месте дома Виноградовых. Архитектор Н.А. Ковальчук, скульптор - Ю.П.Поммэру.		Местн.		И.И.Лагунин (ГД "Псков-реконструкция")

Ул. Ставского, Д.48	Исторический, культуры	Мемориальный дом-музей И.М.Виноградова (род. 14.09.1891 г)	14.09.1986 г. Музей открыт в восстановленном домике родителей будущего академика, дважды Героя Социалистического труда, руководителя Математического института им. В.А.Стеклова. В доме прошли детские годы выдающегося математика. Экспозиции мемориальные. Филиал Псковского государственного объединенного историко-архитектурного и художественного музея-заповедника.		Местн.		ПГОИАХМЗ
Ул. Ставского, д.63/4	Историко-архитектурный (гражданский)	Духовное училище	1911 г. Здание П-образной формы, трехэтажное. Поздняя эклектика. Коридорная система планировки, характерная для учебного заведения. Материал - кирпич; оштукатурено.	1500 кв.м	Местн.	Решен, обл.исп. №265 от 28.05.86	НПЦ, И.И.Лагунин (ГД "Псков-реконструкция")
			<i>Примечание.</i> Духовное училище закрыто в 1918 г. До 1927 г. в здании духовного училища был детский дом имени III коминтерна, исполком Великолукского уездного Совета рабочих, крестьянских и красноармейских депутатов.				
Станция железнодорожная, депо	Исторический	Памятное место	19.03.1997 г. На здании депо установлена мемориальная доска: "Здесь, в паровозном депо станции "Великие Луки" во время оккупации города в 1941-1942 гг. действовала патриотическая подпольная организация под руководством машиниста Николая Николаева".		Местн.		И.И.Лагунин (ГД "Псков-реконструкция")
Ул. Урицкого, д.4 (ул.К.Либкнехта, Д.5, ул.Некрасова, д.6/1, ул.Урицкого, д.2)	Историко-архитектурный (культурный)	Вознесенский монастырь, соборная церковь	1751 г.-XIX в. Сохранилась соборная церковь сер.XVIII в. в стиле барокко и два перестроенных двухэтажных корпуса бывшего монастыря. Церковь состоит из западной галереи, притвора, колокольни, основного объема типа "восьмерик на четверике" с боковыми приделами и граненой апсидой. Здание полностью восстановлено с редким грибовидным покрытием купола. Материал - кирпич; оштукатурена. Действующий храм.		Местн.		НПЦ, И.И.Лагунин (ГД "Псков-реконструкция")
			<i>Примечание.</i> Монастырь закрыт в 1918 г. Колокольня разобрана в предвоенные годы. В 1941 г. подвергся разрушениям. При послевоенном восстановлении комплекс, кроме соборной церкви, не подлежал реставрации. Новая застройка. Вновь открыт в 1992 г., в 1993 г. восстановлена колокольня, в 1995 г - Илья				
Ул. Холмская, д.3	Историко-архитектурный (торгово-промышленный)	Спиртзавод Корвин-Круковского	1860-1887 гг. Трех - четырехэтажное здание в кирпичном стиле. Материал - кирпич. Ректификатный цех.		Местн.		И.И.Лагунин (ГД "Псков-реконструкция")
Пл. Юбилейная, Д.2	Историко-архитектурный (гражданский)	Здание приходского училища	1890 г. Выстроено на набережной р.Ловать при женской гимназии. Двухэтажное, сохранило первоначальный декор на главном фасаде - лопатки, обрамления окон. Материал - кирпич. Школа.		Местн.		И.И.Лагунин (ГД "Псков-реконструкция")

Пл. Юбилейная, Д.2	Исторический (гражданский)	Здание реального училища	1876 г. В доме купца Чудова открылось первое в губернии среднее учебное заведение, в котором учились будущий академик, математик И.М.Виноградов, музыкант-балалаечник Б.С.Трояновский, историк-краевед А.Н.Мошин, почвовед Пейвс. Здание восстановлено после Великой Отечественной войны. Ныне филиал института физкультуры.	0,15 га	Местн.	Решен. облесп. №265 от 28.05.86	НПЦ
Борковская волость, д.Борки	Исторический (памятное место)	Братская могила	Захоронение воинов Советской Армии. В 1948 г. установлена на постаменте бетонная скульптура воина с венком у ног.	Высота 4м	Местн.	Решен. облесп. №265 от 28.05.86	НПЦ
	Исторический, культуры	Литературно-художественный музей истории Великой Отечественной войны	Открыт 23 февраля 1988 г. Основан (1985 г.) и построен писателем И.А.Васильевым (1924-1994 гг.). 21 июля 1996 г. установлена мемориальная доска: "Здесь с 1981 по 1994 год жил и трудился для блага села своего и во славу Отечества лауреат Ленинской и Государственной премий русский писатель Иван Афанасьевич Васильев". Собрание книг, литературных материалов и художественных произведений, посвященных Великой Отечественной войне 1941-1945 гг. Литературно-художественные экспозиции. Филиал Псковского государственного объединенного историко-архитектурного и художественного музея-заповедника.		Федер.	Указ Презид. РФ №12-19 от 6.12.95	ПГОИАХМЗ, И.И.Лагунин (ГД "Псков-реконструкция")
Д.Васьково	Археологический	Городище	2 пол. I тыс. - I пол. II тыс. н.э. В 0,4 км к ЮЗ от деревни, в центральной части узкой моренной гряды, вытянутой к ЮВ; с СЗ примыкает к заболоченной низине р.Гнилушка.	3га	Федер.	Указ Презид. РФ №176 от 20.02.95	ПГНИАЦ, НПЦ
Д.Клевники	Археологический	Группа курганов	У деревни, близ мельницы, на берегу р.Ловать. Не подтверждено.				ПГНИАЦ, НПЦ
	Исторический (памятное место)	Место связано с именем героя Отечественной войны 1812 г. генерала А.Л. Воинова (1770-1832 гг.)	1830-1832 гг. К А.Л.Воинову имение перешло около 1817 г. После отставки в 1830 г. прославленный генерал, участник всех военных кампаний 1787-1829 гг. поселился в своем имении и здесь же похоронен.		Местн.		И.И.Лагунин (ГД "Псков-реконструкция")
Д.Комша	Археологический	Курган	2 пол. I тыс. н.э. - XIII в. В 1,8 км к СЗ от бывшей д.Плесово, у лесной дороги в д.Комша, на левом берегу р.Ловать, в 0,3 км от берега реки.	0,2 га	Местн.		ПГНИАЦ, НПЦ

Д.Красный Берег	Археологический	Городище	2 пол. I тыс. н.э. В 0,5 км к СЗ от деревни, на правом берегу р.Ловать, в 1 км от берега, на возвышенности среди болота.	1 га	Местн.		ПГНИАЦ, НПЦ
	То же	Селище	X-XVI вв. В 2 км к ЮЮЗ от деревни, на правом берегу р.Ловать.	5 га	Местн.		ПГНИАЦ, НПЦ
Д.Лоскатухино	Археологический	Городище	2 пол. I тыс. В 1,4 км к ЮЗ от деревни, среди полей заболоченной низины.	1 га	Местн.		ПГНИАЦ, НПЦ
Д.Павлово	Исторический (фортификации)	Памятное место	Место прорыва 3-го батальона 31-й стрелковой бригады под командованием майора П.С.Шарапова, не допустившего прорыва вражеских танков в г.Великие Луки (1943 г).		Местн.		НПЦ
Д.Полибино	Археологический	Группа курганов - 1	2 пол. I тыс. - XIII в. В 0,75 км к ЮЗ от нового моста через р.Ловать, на левом берегу, в 0,5 км к С от городища, в 0,05-0,15 км от берега реки.	0,7 га	Федер.	Указ Презид. РФ №176 от 20.02.95	ПГНИАЦ, НПЦ
	То же	Группа курганов - 2	2 пол. I тыс. - XIII в. В 2 км к ЮЗ от нового моста через р.Ловать в деревню и в 0,62 км к СВ от устья р.Прусинка, справа по лесной дороге из бывшей д.Минино в д.Полибино.	2 га	Федер.	Указ Презид. РФ №176 от 20.02.95	ПГНИАЦ, НПЦ
	То же	Группа курганов - 3	2 пол. I тыс. н.э. - XIII в. В 0,75 км к СВ от устья р.Прусинка, в 1,75 км к ЮЗ от нового моста через р.Ловать, у лесной дороги из бывшей д.Минино в д.Полибино.	6 га	Федер.	Указ Презид. РФ №176 от 20.02.95	ПГНИАЦ, НПЦ
	То же	Группа курганов - 4	2 пол. I тыс. - XIII в. В 2 км к ССЗ от деревни и в 0,37 км к СЗ от нового моста через р.Ловать, на левом берегу реки, у развилки лесных дорог.	1,5 га	Федер.	Указ Презид. РФ №176 от 20.02.95	ПГНИАЦ, НПЦ
	То же	Группа курганов - 5	2 пол. I тыс. - XIII в. В 0,5 км к ССЗ от городища -1, у деревни, на возвышенности.	0,7 га	Федер.	Указ Презид. РФ №176 от 20.02.95	ПГНИАЦ, НПЦ
	То же	Группа курганов - 6	2 пол. I тыс. - XIII в. В 1,5 км к СЗ от центра деревни и в 0,85 км к З от нового моста через р.Ловать.	0,5 га	Федер.	Указ Презид. РФ №176 от 20.02.95	ПГНИАЦ, НПЦ
	То же	Группа курганов - 7	2 пол. I тыс. - XIII в. В 1,25 км к СЗ от центра деревни и в 1,2 км к ЮЮЗ от нового моста через р.Ловать.	4,5 га	Федер.	Указ Презид. РФ №176 от 20.02.95	ПГНИАЦ, НПЦ

	То же	Группа курганов - 8	2 пол.1 тыс.- XIII в. В 1,5 км к СЗ от центра деревни и в 0,5 км к ЮЗ от нового моста через р.Ловать.	1 га	Федер.	Указ Презид. РФ №176 от 20.02.95	ПГНИАЦ, НПЦ
	То же	Группа курганов - 9	2 пол.1 тыс.- XIII в. В 1,75 км к СЗ от центра деревни и в 0.2 км к З от нового моста через р.Ловать.	0,5 га	Федер.	Указ Презид. РФ №176 от 20.02.95	ПГНИЛЦ, НПЦ
	То же	Группа курганов - 10	2 пол. I тыс.- XIII в. В 1.75 км к СЗ от центра деревни, на левом берегу р.Ловать.	1,5 га	Федер.	Указ Презид. РФ №176 от 20.02.95	ПГНИАЦ, НПЦ
	То же	Курган	2 пол.1 тыс. н.э. В 0,3 км к СЗ от городища Полибино -1 и от берега р.Ловать, в 0,2 км к ЮЗ от курганный группы Полибино -5.	0,3 га	Мест.		ПГНИЛЦ, НПЦ
	То же	Сопка	IX-X вв. В 1,5 км к ССВ от центра деревни и в 0,8 км к СВВ от нового моста через р.Ловать, ниже него по течению.	0,5 га	Местн.		ПГНИАЦ, НПЦ
	То же	Селище - 1	IX-XV вв. В 0,12 км к Ю от городища-1, у деревни, на левом берегу р.Ловать.	5,5 га	Местн.		ПГНИЛЦ, НПЦ
	То же	Селище - 2	IX-XV вв. В 1 км к СЗ от деревни, на правом берегу р.Ловать, у дороги на старый мост, напротив городища-1.	1,5 га	Местн.		ПГНИАЦ, НПЦ
	То же	Городище-1	1 тыс. н.э. В 1,25 км к СЗ от центра деревни, в 0,78 км к ЮЮЗ от нового моста через р.Ловать, на левом высоком берегу её, в 0,5 км к В от устья р.Блаздынь.	3га	Респ.	Пост.СМ РСФСР №1327 от 30.08.60	ПГНИАЦ, НПЦ
	То же	Городище-2	2 пол.1 тыс. н.э.до н.э. (комплекс Полибино-1). В 2,5 км к ЮЗ от нового моста через р.Ловать, в устье р.Прусинка.	1,4 га	Респ.	Пост.СМ РСФСР №1327 от 30.08.60	ПГНИЛЦ, НПЦ
	То же	Городище-3	2 пол. I тыс. В 2,5 км к ССЗ от деревни, на левом берегу р.Ловать, на озовой гряде.	1,5 га	Федер.	Указ Презид. РФ №176 от 20.02.95	ПГНИАЦ, НПЦ
	Исторический (памятное место)	Братская могила	1943 г. Захоронение воинов Советской Армии. В 1948 г. установлена на постаменте бетонная скульптура колено-преклоненного воина с приспущенным знаменем в руках.	Высота 2,5 м	Местн.	Решен. облисп. №265 от 28.05.86	НПЦ

	Историко-архитектурный (загородная усадьба), культуры	Усадьба Корвин-Круковских "Полибино" (музей-заповедник С.В.Ковалевской)	2 пол. XIX в. Имение в 1841 г. приобретено генерал-лейтенантом В.В.Корвин-Круковским, который переехал в имение с семьей в 1858 г. (жили до 80-х гг.). Дом кирпичный двухэтажный, с башней. Выстроен в псевдороманском стиле. Сохранился западный одноэтажный флигель и парк у озера. Здания оштукатурены, на реставрации. Филиал Псковского государственного объединенного историко-архитектурного и художественного музея-заповедника.	Глдом 35х19 м	Федер.	Указ Презид. РФ №176 от 20.02.95	Филиал ПГО-ИАХМЗ, НПЦ, гд "Псковреконструкция"
			<i>Примечание.</i> Здесь прошли детство и юность дочерей Корвин-Круковского: А.В. Жаклар (1843-1887 гг.) - писательницы, члена русской секции I Интернационала, видной деятельницы Парижской коммуны; С.В. Ковалевской (1850-1891 гг.) - первой в мире женщины-профессора математики, члена-корреспондента Российской и других Академий наук, доктора философии, магистра изящных искусств, писательницы.				
	Садово-парковый	Парк усадебный	Сер. XIX в. Усадебный парк Корвин-Круковских. Сохранился пруд, вековые дубы (130-170 лет), березы (120 лет), липовая аллея. Ведутся реставрационно-восстановительные работы.	17,8 га	Федер.	Указ Презид. РФ №176 от 20.02.95	НПЦ, ПГПИ
Д.Плесово (бывшая)	Археологический	Группа курганов	2 пол. I тыс. - XIII в. В 1,55 км к ССЗ от бывшей деревни, у развилки лесных дорог д.Рудня - д.Комша.	0,8 га	Местн.		ПГНИАЦ, НПЦ
	То же	Курган	В 1 км к СЗ от бывшей деревни и в 2,5 км к СВ от д.Рудня. Не подтверждено.				ПГНИАЦ, НПЦ
Д.Пропостниково	Археологический	Жальничный могильник	XII-XVII вв. В 1,5 км к Ю от деревни, на левом высоком берегу р.Ловать, в 0,02 км от берега, на небольшом всхолмлении. Частично распахивается.	1 га	Местн.		ПГНИАЦ, НПЦ
Д.Рудня	Археологический	Курган	2 пол. I тыс. - XIII в. В 1,8 км к ССВ от д.Рудня, у перекрестка лесных дорог.	0,2 га	Местн.		ПГНИАЦ, НПЦ
	То же	Группа курганов	2 пол. I тыс. - XIII в. В 0,25 км к СВ от южной оконечности городища, у деревни, на вырубке.	1,4 га	Местн.		ПГНИАЦ, НПЦ
	То же	Курган	2 пол. I тыс. - XIII в. В 2,5 км к ЮЮЗ от деревни по лесной дороге в д.Пестриково, в 0,2 км на ЮЗ от этой дороги, слева от дороги через вырубку (свежие лесопосадки).	0,2 га	Местн.		ПГНИАЦ, НПЦ
	То же	Курган	2 пол. I тыс. - XIII в. В 2,6 км к СВ от деревни, по дороге в д.Рябиновка, в 0,03-0,04 км справа от дороги, в сосновом лесу.	0,3 га	Местн.		ПГНИАЦ, НПЦ
	То же	Селище	IX-XII вв. На северо-северо-восточной окраине деревни, на берегу оз.Урицкое.	4 га	Местн.		ПГНИАЦ, НПЦ
Д.Рябиновка	Археологический	Городище	2 пол. I тыс. н.э. В 0,2 км к СЗ от деревни, на возвышенности, у болота.	1,5 га	Местн.		ПГНИАЦ, НПЦ



Д.Сивцево	Исторический (памятное место)	Место рождения народника П.Н. Ткачева, писательницы А.Н.Анненской	1840-е гг. В 1844 г. в сельце Сивцево родился теоретик народничества П.Н.Ткачев, в 1840 г. - будущая писательница А.Н.Анненская (1840-1875 гг.). В усадьбе бывал известный поэт Иннокентий Анненский.		Местн.		И.И.Лагунин (^"Псков-реконструкция")
	Природный (ботанический)	Парк усадебный	1 пол. и кон XIX в. Усадебный парк имени Ткачёвых, где произрастают вековые деревья липы мелколистной, возраст которых более 150 лет, дуба черешчатого - 180 лет.	1,5 га	Местн.	Решен, облisp. №380 от 13.08.82	НПЦ, ПГПИ
Д.Савино	Археологический	Городище	2 пол. I тыс. В 1 км к ЮВВ от бывшей деревни, на возвышенном левом берегу реки.	2,5 га	Местн.		ПГНИАЦ НПЦ
Д.Теренино	Археологический	Сопка	IX-X вв. В 0,8 км к СЗ от западного берега оз.Окуневик, по дороге в д.Теренино, в 0,2 км слева от дороги, в лесу.	0,3 га	Местн.		ПГНИАЦ, НПЦ
	То же	Курган	2 пол. I тыс.- XIII в. В 0,75 км к В от деревни, по дороге в д.Сивцево, в 0,02-0,03 км слева от дороги, в лесу.	0,2 га	Местн.		ПГНИАЦ, НПЦ
	То же	2 кургана	2 пол. I тыс.- XIII в. В 1,5 км к СВ от д.Теренино, по дороге в д.Сивцево, слева от дороги, на вырубке.	1 га	Местн.		ПГНИАЦ, НПЦ
Д.Фелистово	Исторический (памятное место)	Братская могила	1943 г. Захоронение воинов Советской Армии. В 1948 г. установлен бетонный обелиск, увенчанный пятиконечной звездой.	Высота 3м	Местн.	Решен, облisp. №265 от 28.05.86	НПЦ
Д.Чихачево	Археологический	Курган	В 100 м к СВВ от селища, у деревни. Не подтверждено.				ПГНИАЦ, НПЦ
	То же	Городище	2 пол. I тыс. н.э. В 0,5 км к СЗ от деревни в сторону д.Шоклово (дорога проходит по городищу).		Местн.		ПГНИАЦ, НПЦ
<b>Букровская волость, д.Алексейково (бывшая)</b>	Исторический (памятное место)	Памятный знак	6 октября 1941 г. деревня сожжена немецко-фашистскими карателями. За связь с партизанами расстреляны Е.Кротова и П.Жуков. Памятный знак - на пьедестале женщина-мать, плиты с именами земляков, погибших в годы Великой Отечественной войны.	t.	Местн.		И.И.Лагунин (ГД "Псков-реконструкция")
Д.Берглезово	Природный (ботанический)	Берглезовский Мох	Клюквенное болото. В кв.47, 48, 60-62,80-82,98-113,116, 117. В 25 км к СВ от г.Великие Луки, в 0,5 км к З от Д.Берглезово. Кадастр № 2286.	1198 га	Местн.		Костровское лесничество
Д.Букрово	Археологический	Курган	Близ деревни. Не подтверждено.				ПГНИАЦ, НПЦ
Д.Ваши	Исторический	Памятное место	Место формирования в 1941 г. Великолукского городско-го партизанского отряда.		Местн.	Решен, облisp. №265 от 28.05.86	НПЦ

С.Гороховый Бор	Археологический	Группа курганов	Близ села. Не подтверждено.				ПГНИАЦ, 1 НПЦ
Д.Завод	Исторический (памятное место)	Братская могила	1943 г. Захоронение воинов Советской Армии. В 1949 г. на постаменте установлена бетонная скульптура воина с автоматом в руке.	Высота 3,5 м	Местн.	Решен, облisp. №265 от 28.05.86	НПЦ
Д.Игнашево	Природный (ботанический)	Щелоховский Мох	Клюквенное болото. В кв.35-37, 49-51,83,84, 21-23. В 0,5 км к В от д.Игнашево. Кадастр № 2290.	2568 га	Местн.	Решен, облisp. №346 от 4.10.73	Костровское лесничество
Д.Цедилово	Археологический	Селище	XI-XVI вв. На северо-северо-восточной окраине деревни, на пашне, слева от шоссе в д.Гороховый Бор (в 0,01-0,2 км). Распахивется.	2,5-3 га	Местн.		ПГНИАЦ, НПЦ
Д.Цедилово (бывш. часть д.Кривандино)	Археологический	Курган	В 200 м к С от бывшей деревни.Разрушен при строительстве дороги в 80-е гг. XX в.		Местн.		ПГНИАЦ, НПЦ
Д.Ямно	Природный (ботанический)	Пестовское болото	Клюквенное болото. В кв.30-32, 44, 45, 54, 56, 59, 78, 79, 96. В 0,5 км к С от д.Ямно. Кадастр №2285.	808 га	Местн.	Решен, облisp. №346 от 04.10.79	Костровское лесничество
<b>Горицкая волость,</b> д.Гвоздово	Археологический	Группа курганов	К ЮЮЗ от бывшего села. Не подтверждено.				ПГНИАЦ НПЦ
	То же	2 кургана	2 пол. I тыс.- XIII в. В 0,3 км к СВ от деревни, на правом берегу р.Безымянка, слева от шоссе на Великие Луки.	0,4 га	Местн.		ПГНИАЦ, НПЦ
	То же	Городище	2 пол. I тыс. н.э. В 0,5 км к СВ от деревни, на левом берегу р.Безымянка, слева от шоссе на Великие Луки, в 0,1 км от дороги.	1,5 га	Местн.		ПГНИАЦ, НПЦ
	Исторический (памятное место)	Братская могила	Захоронение воинов Советской Армии. В этой же могиле похоронен Герой Советского Союза Г.Гафиатуллин (1943 г).		Местн.	Решен, облisp. №265 от 28.05.86	НПЦ
Д.Иваново	Исторический (памятное место)	Братская могила	1943 г. Захоронение воинов Советской Армии. На постаменте установлена бетонная стела.	Высота 2,2 м	Местн.	Решен, облisp. №265 от 28.05.86	НПЦ
Д.Крутовраг	Исторический (памятное место)	Братская могила	1943 г. Захоронение воинов Советской Армии. На могиле установлен бетонный обелиск.	Высота 3м	Местн.	Решен, облisp. №265 от 28.05.86	НПЦ

Д.Скрыплянка	Исторический (памятное место)	Место рождения П.Н. Непенина, героя Отечественной войны 1812 г.	29 июня 1792 г. в родовом имении родился будущий герой Бородинской битвы (награжден орденом Святой Анны) П.Н.Непенин. Крещен в Ильинской церкви погоста Крутовраг. После отставки вернулся в Скрыплянку. Похоронен в Великих Луках на Коломенском кладбище.		Мести		И.И.Лагунин (ГД "Псков-реконструкция")
Д.Сопки	Археологический	Группа курганов	В 0,5 км к ЗЮЗ от деревни. Разрушены в 1980 г.				ПГНИАЦ, НПЦ
Д.Степаново	Археологический	Городище	2 пол.1 тыс. до н.э. В 0,5 км к Ю от окраины деревни, к С от оз.Кислое, в 4 км к СЗ от г. Великие Луки.	1,6 га	Мести.		ПГНИАЦ, НПЦ
Д.Тулубьево	Археологический	Курган	На левом берегу р.Утроя, в урочище Могилки, близ села. Не подтверждено.				ПГНИАЦ, НПЦ
	Исторический (памятное место)	Братская могила	25 августа 1968 г. Обелиск на месте захоронения расстрелянных и сожженных жителей д.Андрюково с текстом: "В октябре 1942 г. в д.Андрюково немецко-фашистские палачи заживо сожгли 360 мирных жителей: стариков, женщин, детей. Вечная память патриотам Родины !".	Высота стелы 5 м, площадь участка 89,25 кв.м	Местп	Решен обл.сп. №265 от 28.05.86	НПЦ, И.И.Лагунин (ГД "Псков-реконструкция")
Д.Федотково	Археологический	Селище	X-XIV вв. В 1,25 км к СЗ от деревни по дороге в Д.Скрыплянка, в урочище Дубницкая Горка, на левом берегу безымянного ручья.	12,8 га	Местн.		ПГНИАЦ, НПЦ
Д.Черное (бывшая)	Археологический	Селище	Близ деревни, в урочище Судница. Не подтверждено.				ПГНИАЦ, НПЦ
<b>Купуйская волость, д.Болотово (бывшая)</b>	Исторический (памятное место)	Место рождения Д.Я. Лаптева, исследователя Арктики (1701-1771 гг.)	Нач.ХУШ в. В родовом имении прошли детские годы будущего руководителя Северного отряда второй Камчатской экспедиции (1736 г.), составившего описание побережья Северо-Восточной Азии (1739-1742 гг.). После отставки жил и умер на родине (1762-1771 гг.). Похоронен на погосте Слауй. Именем братьев Х.П. и Д.Я.Лаптевых названо море (Лаптевых).		Федер.		Филиал ГА ПО (г. Великие Луки), И.И.Лагунин (ГД "Псков-реконструкция")
Д.Бор Лазава	Археологический	Группа курганов	В 1,5 км к Ю от деревни. Не подтверждено.				ПГНИАЦ, НПЦ
Д.Дерганово	Археологический	Сопка	VIII-X вв. На южной окраине деревни, у скотного двора, в 0,03 км к ЮЗ от оз.Дергановское.	0,4 га	Местн.		ПГНИАЦ, НПЦ
	То же	2 сопки	VIII-X в. В 2-2,5 км к ЮВВ от деревни, в урочище Бор, у дороги к д.Пехово.	0,4 га	Местн.		ПГНИАЦ, НПЦ
Д.Колюбаки	Археологический	2 кургана	По дороге из Д.Колюбаки в бывшую д.Хвостово. Не подтверждено.				ПГНИАЦ, НПЦ
	То же	2 кургана	По обе стороны дороги из Д.Колюбаки в бывшую д.Хвостово, в 0,2 км от первых двух. Не подтверждено.				ПГНИЛЦ, НПЦ

	То же	Курган	Справа от дороги из д.Колюбаки в бывшую д.Хвостово, не доезжая до последней 0,15 км. Не подтверждено.				ПГНИАЦ, НПЦ
Д.Купуй	Природный (геоморфологический)	Купуйская гряда	Купуйская озерно-ледниковая гряда (единственная в области гряда-звонец).		Местн.		Гос.ком. по охране окруж. среды Псков.обл.
	Исторический (памятное место)	Братская могила	1943 г. Захоронение воинов Советской Армии. В 1947 г. на могиле установлен бетонный обелиск.	Высота 3м	Местн.	Решен, облisp. №265 от 28.05.86	НПЦ
	Исторический	Памятное место	Место формирования 1-го Калининского партизанского корпуса.		Местн.	Решен, облisp. №265 от 28.05.86	НПЦ
Д.Леоново (бывшая)	Археологический	Курган	В 0.5 км к Ю от бывшей деревни, на берегу р.Ловать. Не подтверждено.				ПГНИАЦ, НПЦ
Д.Мишагино	Природный (ботанический)	Остатки усадебного парка	Кон.ХІХ - нач.ХХ вв. (?) Остатки парка сельца Мишагино помещика И.И. Шаварды. Необходимо дополнительное обследование.		Местн.		И.И.Лагунин (ГД "Псков-реконструкция")
<i>Примечание.</i> В имении был господский дом, больница, большой сад. И.И. Шаварде принадлежало в той же волости с.Баранове							
Д.Пехово (бывшая)	Археологический	Группа курганов	2 пол. I тыс.- XIII в. В 1,5 км к ЮВ от деревни, на ССВ от бывшего оз.Раково, в 0,05 км от дачных участков Великолукского общепита.	0,5 га	Местн.		ПГНИАЦ, НПЦ
	То же	2 кургана	2 пол. I тыс.- XIII в. В 1,2 км к ЮВ от деревни, у северной оконечности оз.Раково, на территории дачных участков Великолукского общепита.	0,6 га	Местн.		ПГНИАЦ, НПЦ
	То же	Городище	2 пол. I тыс. н.э. К В от оз.Раково, в 1,8 км к ЮВ от деревни, в лесу.		Местн.		ПГНИАЦ, НПЦ
Д.Платоново	Исторический (памятное место)	Мемориал	1943 г. Братское кладбище воинов 46-ой гвардейской стрелковой дивизии, освобождавшей район от немецко-фашистских захватчиков. Надгробие, обелиски с именами погибших. Май 1997 г. - памятный знак - мемориальная плита в память о земляках, расстрелянных и сожженных оккупантами: "Незабвенным землякам = жертвам фашизма 1941-1942 гг."		Местн.		И.И.Лагунин (ГД "Псков-реконструкция")

Д.Покарево	Исторический (памятное место)	Памятный знак в честь полярных путешественников и исследователей Х.П. и Д.Я.Лаптевых	1992 г. Памятный знак установлен на месте бывшей домовой церкви Пресвятой Богородицы Всех Скорбящих Радости (построена в кон.80-х гг. XVIII в. Великолукским почтмейстером капитаном Лаптевым). Роду Лаптевых принадлежали под Великими Луками земли и села Покарево, Болотово, Дудино, Андрейково, Лешихино, Захарово и др. В 1700 и 1701 гг. здесь родились двоюродные братья Х.П. и Д.Я.Лаптевы, выпускники Санкт-Петербургской Морской Академии, исследователи российского побережья Северного Ледовитого океана, именем которых названо море Лаптевых. Покарево - родина Х.П. Лаптева (1700-1763 гг.).		Местн.		Филиал ГАПО (Великие Луки), И.И.Лагунин (ГД "Псков-реконструкция")
Д.Сеньково	Исторический (транспорта, связи)	Почтовая станция Сеньково	8 июля 1812 г. Здесь, на одной из главных пограничных почтовых станций России, был подписан Государственным канцлером графом Румянцевым и доном Франсиско де Зеа-Бермудесом "Трактат о союзе России и Испании против Наполеона I".		Местн.		И.И.Лагунин (ГД "Псков-реконструкция")
Погост Слауй (бывший)	Исторический (памятное место)	Место захоронения героя Отечественной войны 1812 г. генерала А.И.Маркова	1843 г. Похоронен на погосте Слауй неподалеку от сельца Дудино, где в имении жены проживал после отставки генерал А.И.Марков. На гранитной плите надпись: "Генерал-майор артиллерии Александр Иванович Марков. Скончался 28 ноября 1843 г.".		Местн.		И.И.Лагунин (ГД "Псков-реконструкция")
			<i>Примечание.</i> В метрической книге Троицкой церкви погоста Слауй имеется запись о смерти 20 января 1771 г. Д.Я.Лаптева, исследователя Арктики. Сохранились руины Троицкой церкви типа "восьмерик на четверике", ранний классицизм (кон.XVIII в.?). Материал - кирпич; оштукатурена.				
	То же	Место рождения А.С.Князева (1804-1897 гг.)	Родился в семье дьякона Троицкой церкви. Известный псковский педагог, историк и общественный деятель, автор 35 исторических очерков и статей.		Местн.		И.И.Лагунин (ГД "Псков-реконструкция")
Д.Пронино	Археологический	Курганно-жальничный могильник	X-XVI вв. К ЮЗ от деревни, в 1 км от бывшей д.Верховье, у бывшего хутора, на небольшом холме.	0,5 га	Местн.		ПГНИАЦ, НПЦ
<b>Лычевская волость,</b> д.Албашкино	Археологический	Группа курганов	В 400 м по дороге к д.Албашкино. Не подтверждено.				ПГНИАЦ, НПЦ
Д.Боровицы	Археологический	Городище	Не подтверждено				ПГНИАЦ, НПЦ

	То же	Курган	В 500 м по дороге из деревни в бывшую д.Смоляниново. Не подтверждено.				ПГНИАЦ, НПЦ
	То же	Курганно-жальничный могильник	В 200 м к Ю от деревни. Не подтверждено.				ПГНИАЦ, НПЦ
Д.Булынино	Археологический	Курган	В 700 м по дороге из деревни в д.Токолово. Не подтверждено.				ПГНИАЦ, НПЦ
	Исторический (памятное место)	Братская могила	1943 г. Захоронение воинов Советской Армии. На могиле установлен бетонный обелиск, увенчанный макетом ордена Отечественной войны.	Высота 3м	Местн.	Решен, обл.сп. №265 от 28.05.86	НПЦ
Д.Городище	Археологический	Селище	X-XI вв. К В от городища, в 500 м к ЮЗ от деревни, у ж/д моста через р.Ловать. Огород.	0,6 га	Местн.		ПГНИАЦ, НПЦ
	То же	Городище	1 пол.1 тыс. н.э. В 1,7 км к СЗ от деревни, на правом берегу р.Ловать, на ее изгибе.	0,8 га	Респ.	Пост.СМ РСФСР №1327 от 30.08.60	ПГНИАЦ, НПЦ
	То же	Городище	X-XIII вв. В 0,5 км к ЮЗ от деревни, на правом берегу р.Ловать, напротив впадения в нее р.Карпинка.	0,8 га	Респ.	Пост.СМ РСФСР №1327 от 30.08.60	ПГНИАЦ, НПЦ
Д.Козюлино	Исторический (памятное место)	Братская могила	1943 г. Захоронение воинов Советской Армии. На могиле установлен бетонный обелиск. В завершении - пятиконечная звезда.	Высота 3м	Местн.	Решен, обл.сп. №265 от 28.05.86	НПЦ
	Природный (комплексный)	Лесопарк, г. Великие Луки	Искусственные насаждения пригородной зоны города. Кроме деревьев местной флоры, произрастают экзоты -сосна сибирская, робиния лжеакация.	201 га	Местн.	Решен, обл.сп. №346 от 04.10.79	Великолукский лесокомбинат
Д.Липец	Исторический (памятное место)	Братская могила	1943 г. Захоронение воинов Советской Армии. В 1948 г. установлена на постаменте бетонная скульптура колено-преклоненного воина с приспущенным знаменем в руках.	Высота 3м	Местн.	Решен, обл.сп. №265 от 28.05.86	НПЦ
	Архитектурный (загородная усадьба)	Остатки имения Фон Вейдlich	Флигель помещичьего дома бывшего имения Липец, которое в нач.ХХ в. принадлежало помещице И.Э. Фон Вейдlich. Необходимо дополнительное обследование.				И.И.Лагунин (ГД "Псков-реконструкция")
	Природный (ботанический)	Парк усадебный	1 пол. XIX в. Остатки парка, где произрастают вековые деревья липы мелколистной и дуба черешчатого, возраст которых 150-170 лет.	1,5 га	Местн.	Решен, обл.сп. №380 от 13.08.82	НПЦ, ПГПИ
	Исторический (памятное место)	Братская могила	1943 г. Захоронение воинов Советской Армии. В 1961 г. на постаменте установлена бетонная скульптура воина с венком у ног.	Высота 3,5 м	Местн.	Решен, обл.сп. №265 от 28.05.86	НПЦ

Д.Малкино (бывшая), Малкинская высота	Исторический (памятное место)	Обелиск	Место гибели Героя Советского Союза М.К.Кузьмина, повторившего подвиг Ивана Сусанина. На месте гибели установлен мраморный обелиск. 14 февраля 1942 г. М.К.Кузьмин (из д.Куракино) вывел немецкую разведроту в расположение заранее предупрежденных советских войск. Уничтожено 250 немецких солдат и офицеров, а он сам убит фашистами.	Высота 3,5 м	Местн.	Решен, облisp. №265 от 28.05.86	НПЦ
Д.Подол (бывшая)	Археологический	Группа курганов	В 1,2 км по дороге из бывшей д.Подол в д.Иванцево. Не подтверждено.				ПГНИАЦ, НПЦ
Д.Токолово	Археологический	Городище	2 пол. I тыс до н.э. В 1 км к 3 от деревни, в 400 м к В от шоссе Великие Луки - Невель.	0,8 га	Местн.		ПГНИАЦ, НПЦ
	То же	Сопка "Девка Стоячая"	В 0,3 км к ЮВ от городища и в 3 км от деревни. Не подтверждено.				ПГНИАЦ, НПЦ
	То же	Городище	2 пол. I тыс. до н.э. - I тыс. н.э. В 1,75 км к ЮВ от деревни, на левом берегу р.Логовица, в 0,3 км от берега, в местности "Девка Стоячая". Склоны распахиваются.	0,5 га	Местн.		ПГНИАЦ, НПЦ
Д.Торчилово	Археологический	Сопка	IX-X вв. В 2,12 км к ЮЮЗ от деревни, в урочище Козловка, на правом берегу р.Ловать.	0,1 га	Местн.		ПГНИАЦ, НПЦ
<b>Марьинская волость, д.Гуси</b>	Природный (ботанический)	Гусь-болото	Клюквенное болото. В кв.66, 85, 86, 101,102,117, 118, 130, 131, 143, 144, 152, 153. Кадастр № 1514.	721 га	Местн.	Решен, облisp. №346 от 04.10.79	Лосевское лесничество
Д.Ведерниково	Археологический	Неолитическая стоянка	Близ деревни. Не подтверждено.				ПГНИАЦ, НПЦ
Д.Карцево	Исторический (памятное место)	Братская могила	Захоронение воинов Советской Армии. На постаменте установлена бетонная скульптура воина с автоматом на груди.	Высота 5 м	Местн.	Решен, облisp. №265 от 28.05.86	НПЦ
Д. Молоди	Исторический (памятное место)	Братская могила	1943 г. Захоронение воинов Советской Армии.		Местн.	Решен, облisp. №265 от 28.05.86	НПЦ
<b>Переел егинская волость, д.Золотково</b>	Исторический (памятное место)	Братская могила	1943 г. Захоронение воинов Советской Армии. На могиле установлен бетонный обелиск, увенчанный макетом ордена Отечественной войны.	Высота 2,5 м	Местн.	Решен, облisp. №265 от 28.05.86	НПЦ
Д.Марково (бывшая)	Исторический (памятное место)	Братская могила	1943 г. Захоронение воинов Советской Армии. В 1965 г. на могиле установлен бетонный обелиск.	Высота 1,8 м	Местн.	Решен, облisp. №265 от 28.05.86	НПЦ
Д.Носково	Исторический (памятное место)	Братская могила	Захоронение воинов Советской Армии. В 1974 г. на могиле установлен бетонный обелиск, увенчанный макетом ордена Отечественной войны.	Высота 2,5 м	Местн.	Решен, облisp. №265 от 28.05.86	НПЦ

Д.Переслегино	Исторический (памятное место)	Братская могила	1943 г. Захоронение воинов Советской Армии. В 1949 г. на постаменте установлена бетонная скульптура воина с автоматом на груди.	Высота 3,5 м	Местн.	Решен. обл. сп. №265 от 28.05.86	НПЦ 1
Д.Решетково	Природный (ботанический)	Жаворонок	Клюквенное болото. В кв.10-12, 18, 19, 27, 28, 31, 32, 41, 42, 62. В 2,5 км к СВ от д.Решетково. Кадастр №2295.	728 га	Местн.	Решен. обл. сп. №346 от 4.10.73	Низовское лесничество
	Исторический (памятное место)	Братская могила	1942 г. Захоронение расстрелянных и сожженных жителей д.Малиновка. На территории бывшей деревни имеются три братских могилы. Центральная из них представляет собой земляную насыпь.	Высота 0,3 м, площадь 3,38 кв.м	Местн.	Решен. обл. сп. №265 от 28.05.86	НПЦ
	То же	Братская могила	Захоронение жителей д.Санники. Могила - земляная насыпь в центре бывшего строения. Вытянута с 3 на В.	Высота 0,3 м, площадь 11,87 кв.м	Местн.	Решен. обл. сп. №265 от 28.05.86	НПЦ
Д.Сидоровщина	Исторический (памятное место)	Братская могила	1943 г. Захоронение воинов Советской Армии. В 1947 г. на постаменте установлена бетонная скульптура коленопреклоненного воина с приспущенным знаменем в руке.	Высота 2,8 м	Местн.	Решен. обл. сп. №265 от 28.05.86	НПЦ
<b>Пореченская волость, д.Борисоглеб</b>	Археологический	Стоянка, селище-А	VI тыс. до н.э.- XV-XVI вв. Занимает часть деревни и примыкает к юго-восточной окраине. Земли до р.Ловать вытянуты вдоль левого берега реки.	8,12 га	Местн.		ПГНИАЦ, НПЦ
	То же	Стоянка, селище-Б	III тыс. до н.э.- XV в. В 0,5 км к ЮЗ от южной окраины деревни, за ручьем, справа от лесной дороги из деревни, в 0,05 км к ЮЗ от селища - Д. Распахивается.	1,76 га	Местн.		ПГНИАЦ, НПЦ
	То же	Стоянка, селище-В	III тыс. до н.э.- XV в. В 0,75 км к ЮЗ от южной окраины деревни, за ручьем, справа от лесной дороги из деревни, в 0,05 км к ЮЗ от селища - Б, на пашне. Распахивается.	0,9 га	Местн.		ПГНИАЦ, НПЦ
	То же	Стоянка, селище-Г	III тыс. до н.э.- XV в. В 0,75 км к ЮЗ от южной окраины деревни, за ручьем, слева от лесной дороги из деревни, в 0,09 км к ЮЮВ от селища-Б и в 0,08 км к ЮВ от селища-В. Распахивается.	0,5 га	Местн.		ПГНИАЦ, НПЦ
	То же	Селище-Д	IX-XVI вв. Между селищами А и Б, в 0,24 км к ЮЮЗ от селища-А, на пашне. Распахивается.	2,2 га	Местн.		ПГНИАЦ, НПЦ
	То же	Стоянка, селище-Е	III тыс. до н.э.- XVI в. Занимает северо-восточную часть деревни и примыкающие к ней с В земли. Распахивается.	4 га	Местн.		ПГНИАЦ, НПЦ
	То же	Жальничный могильник	XII-XVI вв. В 0,1 км к 3 от школы, справа от дороги в д.Поречье, между домами, на небольшой возвышенности, в рощице.		Местн.		ПГНИАЦ, НПЦ



	То же	Группа курганов-1	2 пол. I тыс. - XIII в. В 0,4 км к ЮЗ от деревни, справа от лесной дороги из деревни, в 0,025 км к 3 от южной части селища-Д.	2,5 га	Местн.		ПГНИАЦ, НПЦ
	То же	Группа курганов-2	2 пол. I тыс. - XIII в. В 0,3 км к 3 от южной окраины деревни, в 0,2 км к ЮЮЗ от селища-А, в сосновом лесу.	1,2 га	Местн.		ПГНИАЦ, НПЦ
	То же	Группа курганов-3	2 пол. I тыс. - XIII в. В 1,3 км к ЮЮЗ от деревни, 0,39 км к ЮЮЗ от группы курганов-1, в 0,02 км к Ю от селища-В.	2,5 га	Местн.		ПГНИАЦ, НПЦ
	То же	Селище	2 пол. I тыс. н.э. - I пол. II тыс. н.э. На северной окраине деревни, на правом берегу р.Ловать, близ моста через реку, у дороги д.Поречье - д.Жигари.	2 га	Местн.		ПГНИАЦ, НПЦ
	То же	Городище	2 пол. I тыс. н.э. В 1,5 км к ЮЗ от деревни и в 1 км к СЗ от д.Исаковщина, на возвышенном плато, при слиянии двух левых мелких притоков р.Ловать. Частично распахивается.	2 га	Респ.	Пост.СМИ РСФСР №1327 от 30.08.60	ПГНИАЦ, НПЦ
	То же	2 кургана	2 пол. I тыс. - XIII в. В 0,9 км к СЗ от деревенского кладбища, по дороге к д.Осокино.	0,5 га	Местн.		ПГНИАЦ, НПЦ
	То же	2 кургана	2 пол. I тыс. - XIII в. В 0,7 км к СЗ от деревенского кладбища, по дороге в д.Осокино, на возвышенности.	0,5 га	Местн.		ПГНИАЦ, НПЦ
	То же	Группа курганов	2 пол. I тыс. - XIII в. В 1,2 км к ЮЗЗ от деревни, по дороге к д.Осокино, в лесу.	2,5 га	Местн.		ПГНИАЦ, НПЦ
	То же	Группа курганов	2 пол. I тыс. - XIII в. В 0,1 км к ЮЗ от входа на старое деревенское кладбище, с обеих сторон дороги к д.Исаковщина, на протяжении 0,2 км. Проходит ЛЭП.	30 га	Местн.		ПГНИАЦ, НПЦ
	То же	Группа курганов-5	2 пол. I тыс. - XIII в. В 0,4 км к СВ от деревни, в 0,2 км к СВ от нового кладбища, в кустах за лесосекой.	0,8 га	Местн.		ПГНИАЦ, НПЦ
	То же	2 кургана	2 пол. I тыс. - XIII в. В 1,6 км к ССВ от деревни, справа от дороги к д.Поречье.	0,5 га	Местн.		ПГНИАЦ, НПЦ
Ж/д разъезд Гайды	Археологический	Группа курганов	2 пол. I тыс. - XIII в. В 1,3 км к СЗ от ж/д разъезда, к СВ от бывшего оз.Ужо, к В от великолукских дач.	5 га	Местн.		ПГНИАЦ, НПЦ
Д.Ермашево	Археологический	Городище	2 пол. I тыс. н.э. В 2 км к СЗ от деревни, по дороге на бывшую д.Березовка, за ручьем.		Местн.		ПГНИАЦ, НПЦ
Д.Жигари	Исторический (памятное место)	Братская могила	1943 г. Захоронение воинов Советской Армии. В 1967 г. на могиле установлена бетонная стена.	Высота 2,2 м	Местн.	Решен, облisp. №265 от 28.05.86	НПЦ
Д.Зуи	Археологический	2 кургана	2 пол. I тыс. - XIII в. В 3,2 км к ЮВВ от деревни, по лесной дороге в д.Ворохобы.	1 га	Местн.		ПГНИЛЦ, НПЦ
	То же	Курган	2 пол. I тыс. - XIII в. В 2 км к 3 от деревни, слева по дороге в д.Пяшково, в 0,01 км к В от вырубки, в сосновом	0,3 га	Местн.		ПГНИАЦ, НПЦ

	То же	2 кургана	2 пол. I тыс. - XIII в. В 0,4 км к СВ от деревни, по лесной дороге в д.Ворохобы.	0,5 га	Местн.		ПГНИАЦ, НПЦ
	То же	Группа курганов	2 пол. I тыс. - XIII в. В 0,7 км к ЮЮВ от деревни, по обе стороны дороги к оз.Ворохобы, в лесу.	1 га	Местн.		ПГНИАЦ, НПЦ
	То же	Группа курганов	2 пол. I тыс. - XIII в. В 0,9 км к ЮЮВ от деревни, по обе стороны дороги к оз.Ворохобы, в лесу.	6 га	Местн.		ПГНИАЦ, НПЦ
	То же	Жальничный могильник	XII-XVI вв. В 1,5 км к ЮЮВ от деревни, близ оз.Ворохобы, в лесу.	1 га	Местн.		ПГНИАЦ, НПЦ
	То же	Стоянка	III-II тыс. до н.э. В 1,5 км к ЮЮВ от деревни, на северо-западном берегу оз.Ворохобы, в лесу.	2 га	Местн.		ПГНИАЦ, НПЦ
	То же	Курган	2 пол. I тыс. - XIII в. В 3,9 км к ЮВ от деревни, по лесной дороге в д.Ворохобы, в 0,3 км к В от бывшей д.Ворохобы, в 0,01 км справа от дороги, в лесу.	0,3 га	Местн.		ПГНИАЦ, НПЦ
Д.Осокино	Археологический	Курган	В 2,5 км к З от деревни, по дороге в д.Рудня. Не подтверждено.				ПГНИАЦ, НПЦ
	То же	Группа курганов	2 пол. I тыс. - XIII в. В 1,25 км к В от деревни и в 1,4 км к СЗ от д.Борисоглеб, на правом берегу безымянного ручья, близ берега р.Ловать.	2 га	Местн.		ПГНИАЦ, НПЦ
	То же	2 кургана	В 1,25 км к В от деревни и в 1,4 км к СЗ от д.Борисоглеб, на правом берегу безымянного ручья. Не подтверждено.				ПГНИАЦ, НПЦ
Д.Поречье	Природно-исторический (археологический)	Центр железоделательного производства	Находки остатков литейных печей и отходов производства из "болотной руды". По местному преданию, здесь отличались чугунные кресты, которые и теперь стоят на кладбищах. Сведения требуют проверки.		Местн.		И.И. Лагуин (ГД "Псков-реконструкция")
	Исторический (памятное место)	Братская могила	1943 г. Захоронение воинов Советской Армии. В 1948 г. на могиле установлена бетонная скульптура воина с автоматом на груди.	Высота 2,5 м	Местн.	Решен. облisp. №265 от 28.05.86	НПЦ
Д.Рытовицы	Археологический	Группа курганов	2 пол. I тыс.- XIII в. В 1,7 км к С от деревни, по дороге в д.Старны, на берегу р.Рытовица.	0,5 га	Местн.		ПГНИАЦ, НПЦ
Д.Старны	Археологический	Группа курганов	2 пол. I тыс. - XIII в. В 0,3 км к ЮВ от деревни, по дороге в д.Рытовица, на левом берегу р.Рытовица.	0,5 га	Местн.		ПГНИАЦ, НПЦ
	То же	Группа курганов-1	2 пол. I тыс. - XIII в. В 1,5 - 1,6 км к ЮВ от деревни, по лесной дороге в д.Рытовица, у левого берега р.Рытовица.	0,5 га	Местн.		ПГНИАЦ, НПЦ
	Археологический	Группа курганов-2	2 пол. I тыс. - XIII в. В 1,4 км к ЮВ от деревни, у дороги в д.Рытовица, справа на вырубке.	2,5 га	Местн.		ПГНИАЦ, НПЦ
	То же	Группа курганов-3	2 пол. I тыс. - XIII в. В 1,3 км к ЮЮВ от деревни, по лесной дороге в д.Рытовица, у безымянного ручья, впадающего в р.Рытовица.	2 га	Местн.		ПГНИАЦ, НПЦ

	То же	Курган	2 пол. I тыс. - XIII в. В 1,5 км к ЮЗЗ от деревни, на дороге из д.Рытовица, у левого берега р.Рытовица, в зоне недавних лесопосадок. Зона лесопосадок.	0,2 га	Мести.		ПГНИАЦ, нпц
	То же	Курган	2 пол. I тыс. - XIII в. В 1 км к ЮВ от деревни, по лесной дороге в д.Рытовица, на левом берегу р.Рытовица, в лесу.	0,2 га	Мести.		ПГНИАЦ, нпц
Д.Шугачсво	Археологический	Селище	X-XIV вв. В 1 км к ЮВВ от деревни, на левом берегу р.Ловать, на излучине реки.	2,5-3 га	Мести.		ПГНИАЦ, нпц
	То же	Группа курганов-1	2 пол. I тыс. - XIII в. В 0,75 км к В от деревни, в лесу.	2,5 га	Мести.		ПГНИАЦ, нпц
	То же	2 кургана	В 1,75 км к ЮВ от деревни, на левом берегу безымянного ручья. Не подтверждено.				ПГНИАЦ, нпц
	То же	Группа курганов-3	В 1,37 км на юго-востоко-восточной окраине деревни, на левобережье р.Ловать, в лесу. Не подтверждено.				ПГНИАЦ, нпц
	То же	Группа курганов-4	2 пол. I тыс. - XIII в. В 1,25 км к ЮВ от деревни, в лесу.	1,5 га	Мести.		ПГНИАЦ, нпц
	То же	Курган	2 пол. I тыс. - XIII в. В 1 км к ЮВВ от восточной окраины деревни, у лесной дороги к р.Ловать, в лесу.	0,2 га	Местн.		ПГНИАЦ, нпц
	То же	Курганная группа	2 пол. I тыс. - XIII в. К ЮЗ от северной окраины деревни, в 0,9 км по дороге к р.Ловать, справа от нее, на возвышенности, в лесу.	1,5 га	Мести.		ПГНИАЦ, нпц
<b>Урицкая волость, д.Бербелево</b>	Археологический	Курган	2 пол. I тыс. н.э. - XIII в. В 1,5 км к СЗ по полевой дороге из деревни, на юго-восточном берегу оз.Одгаст, в 0,2 км к 3 от сопки-1.	0,2 га	Местн.		ПГНИАЦ, нпц
	То же	Группа курганов	2 пол. I тыс. н.э. - XIII в. В 1 км к СЗ от деревни, на юго-восточном берегу оз.Одгаст, в 0,05 км от берега озера, в рощице.	1,5 га	Мести.		ПГНИАЦ, нпц
	То же	Сопка-1	IX-XI вв. В 1,5 км к СЗ от деревни, на юго-восточном берегу оз.Одгаст, в 0,05-0,06 км от берега, справа от полевой дороги из д.Бербелево, на поле.	0,6 га	Местн.		ПГНИАЦ, нпц
	То же	Сопка-2	IX-XI вв. В 1,1 км к СЗ от деревни, справа от полевой дороги, на юго-восточном берегу оз.Одгаст, в 0,3-0,35 км к В от берега, на поле.	0,7 га	Местн.		ПГНИАЦ, нпц
	То же	Сопка-3	IX-XI вв. В 1,5 км к СЗ от деревни, слева по полевой дороге, на юго-восточном берегу оз.Одгаст, в 0,7-0,8 км от берега, на поле.	0,6 га	Местн.		ПГНИАЦ, нпц
Д.Березка	Археологический	Селище	IX-XV вв. На юго-юго-восточной окраине деревни, на мысу оз.Урицкое, вытянуто вдоль берега.	18 га	Мести.		ПГНИАЦ, нпц

Д.Березовка	Исторический (памятное место)	Братская могила	Нач. 1990-х гг. В память об уничтожении фашистами жителей д.Березовка установлены на постаменте надгробие и обелиск с мемориальной доской. Могила в ограде из металлических столбиков с цепями.		Местн.		И.И.Лагунин (ГД "Псков-реконструкция")
Д.Болтово	Археологический	Сопка	IX-XI вв. На территории деревни, между двумя сохранившимися домами, слева от дороги в д.Боровно.	0,7 га	Местн.		ПГНИАЦ, НПС
	То же	Группа курганов	2 пол. I тыс. - XIII в. В 1,1 км к В от деревни, в бывшей д.Черный Луг (Черненька), вокруг единственного сохранившегося дома.	5-5,5 га	Местн.		ПГНИАЦ, НПС
	То же	Курган	2 пол. I тыс. - XIII в. В 1,2-1,25 км к В от деревни, у бывшей д.Черный Луг, в 0,3 км к СЗ от единственного дома и в 0,05 км к СЗ от городища, на соседнем всхолмлении.	0,5 га	Местн.		ПГНИАЦ, НПС
	То же	Городище	2 пол. I тыс. н.э. В 1,1-1,2 км к В от деревни, у бывшей д.Черный Луг, в 0,2-0,25 км к СЗ от единственного дома, на невысоком холме.	0,5 га	Местн.		ПГНИАЦ, НПС
	То же	"Стрелка" из камней	В 1,2-1,25 км к В от д.Болтово, в 0,3-0,35 км к СЗ от единственного дома, в 0,5-0,6 км к СЗ от городища, в 0,2 км к СВ от кургана, на том же всхолмлении.	0,1 га	Местн.		ПГНИАЦ, НПС
Д.Боровно	Археологический	Группа курганов	2 пол. I тыс. - XIII в. В 4, 7-5 км к ЮВВ от д.Зуи, в 3 км к ЮВ от д.Боровно, в бору, у развилки лесных дорог.		Местн.		ПГНИАЦ, НПС
Д.Ворохобы	Природный (ботанический)	Оз. Ворохобы (Ворохобское)	В озере произрастает водяной орех (чилима) - растение Красной книги России.	210 га	Местн.	Решен, облесп. №46 от 29.01.76	ПГПИ
	Археологический	Группа курганов	У юго-западной оконечности левобережной части озера. Не подтверждено.				ПГНИАЦ, НПС
Дд.Гудково, Кадолово	Археологический	Селище	IX-XVII вв. На небольшом мысу оз.Кадоловское, между д.Гудково и д.Кадолово, в 0,9 км к ССЗ от д.Гудково, на восточном берегу озера.	5 га	Местн.		ПГНИАЦ, НПС
Д.Дурневка	Археологический	Селище	IX-XVII вв. В пределах деревни, на северной оконечности оз.Занюсское.	10,5 га	Местн.		ПГНИАЦ, НПС
Д.Занюсское	Археологический	Сопка	IX-XI вв. В 0,5 км к ЮВ от деревни, на пашне, справа от дороги из д.Горбани в Д.Занюсское, в 0,3 км к СЗ от д.Горбани.	0,3 га	Местн.		ПГНИАЦ, НПС
	То же	Селище	IX-XII вв. В пределах деревни, на западной оконечности оз.Занюсское, на приусадебных участках.	Юга	Местн.		ПГНИАЦ, НПС

Д.Кадолово	Историко-архитектурный (культовый)	Церковь Рождества Богородицы	XVIII -2 пол. XIX в. Бывшая униатская, передана из унии в царствование Екатерины II. Церковь типа "восьмерик на четверике", с алтарным и боковыми прирубами, с шатровой колокольной с западной стороны. Материал - дерево, рублена из бруса без остатка, декоративная обшивка (прорезная резьба) и кованые решетки окон. Не используется, частично разобрана.		Местн.		И.И.Лагуни (ГД "Псков-реконструкция")
Д.Новоселье	Археологический	Городище	2 пол. I тыс. н.э. В 2,2 км к ЮВ от деревни, по лесной дороге, в 0,4 км к В от этой дороги, на западном берегу оз.Чистое.	3га	Местн.		ПГНИАЦ, НПЦ
Д.Нюссо	Археологический	Городище	В 0,4 км к ЮЗ от деревни, по дороге к д.Урицкое, на возвышенном плато между озерами Урицкое и Нюссо, в 0,5 км от бывшего оз.Нюссо, в урочище Красавкина Горка. Уничтожено карьером.		Федер.	Указ Презид. РФ №176 от 20.02.95	ПГНИАЦ, НПЦ
	То же	Курган	В 0,05 км от городища у д.Нюссо. Не подтверждено.				ПГНИАЦ, НПЦ
	То же	Селище	IX-XI вв. В 1,7 км к ЮВ от деревни, по дороге в д.Урицкое, у истока речки, соединяющей оз.Нюссо и оз.Урицкое, на возвышенности близ оз.Нюссо.	15га	Местн.		ПГНИАЦ, НПЦ
Д.Пестриково	Археологический	Селище	2 пол. I тыс. н.э.; XIV-XVII вв. На северо-западо-западной окраине деревни, на левом берегу р.Серутица, у моста, у дороги в д.Сафроново.	4,5 га	Местн.		ПГНИАЦ, НПЦ
	То же	Селище	2 пол. I тыс.- XII в. На юго-востоко-восточной окраине деревни, у полевой дороги из д.Рудня в д.Сафроново, на склоне береговой террасы старого ложа оз.Урицкое.	7,8 га	Местн.		ПГНИАЦ, НПЦ
Д.Прудины	Исторический (памятное место)	Братская могила	Захоронение воинов Советской Армии. В 1966 г. на могиле установлена бетонная стела.	Высота 2,5 м	Местн.	Решен. облсп. №265 от 28.05.86	НПЦ
Д.Рудня	Исторический (памятное место)	Братская могила	1943 г. Захоронение воинов Советской Армии.		Местн.	Решен. облсп. №265 от 28.05.86	НПЦ
Д.Сафоново	Археологический	Курган	В 1,3 км к ЮЮЗ от деревни, по лесной дороге в д.Урицкое, в бору, справа от дороги. Не подтверждено.				ПГНИАЦ, НПЦ
Д.Синие Ворота	Археологический	Селище	IX-XI вв. В 1 км к ЮЗ от деревни, у лесной дороги в д.Рудня, на берегу оз.Урицкое, на мысу.	10,5 га	Местн.		ПГНИАЦ, НПЦ
	То же	Селище	IX-XII вв. На северной окраине деревни. Приусадебные участки.	25 га	Местн.		ПГНИАЦ, НПЦ

Д.Урицкое	Природный (гидрологический)	Оз.Урицкое	Часть типичного ледникового ландшафта.	1230 га	Местн.	Решен, обл.сп. №46 от 29.01.76	ПГПИ
	Археологический	Группа курганов	2 пол.1 тыс н.э.- XIII в. На территории деревни, у моста через безымянный ручей, к ССЗ от шоссе, в сосновом перелеске.	2,5 га	Местн.		ПГНИАЦ НПЦ
	Тоже	Курганно-жальничный могильник	X-XVI вв. В 0,8 км к ЮВВ от деревни, по дороге в д.Рябиновка, в 0,2 км к ЮВ от дороги в д.Рябиновка, по полевой дороге к озеру, на сенокосе и в сосновом перелеске, в 0,03 км от оз.Урицкое.	5 га	Местн.		ПГНИАЦ, НПЦ
	Тоже	Курган	В 2,7 км к СВ от деревни, у лесной дороги в д.Троица. Не подтверждено.				ПГНИАЦ, НПЦ
	Тоже	Селище	X-XII вв. На территории деревни, на северном берегу оз.Урицкое, на возвышенном плато, в 0,15 км от берега, у моста.	5 га	Местн.		ПГНИАЦ, НПЦ
	Тоже	Селище-1	IX-XII вв. В 1 км к ЮВВ от деревни, на берегу оз.Урицкое, у дороги в д.Рудня, в 0,25 -0,3 км к С от селища-2. Распахивается.	17 га	Местн.		ПГНИАЦ, НПЦ
	Тоже	Селище-2	IX-XIII вв. В 1 км к ЮВВ от деревни, по дороге в д.Рудня, на берегу оз.Урицкое. Распахивается.	27 га	Местн.		ПГНИАЦ, НПЦ
	Тоже	Селище-3	В 0,4 км к ЮЗ от деревни, на южной окраине кладбища, близ северо-северо-западного берега оз.Урицкое.	8 га	Местн.		ПГНИАЦ, НПЦ
	Исторический (памятное место)	Место разгрома наполеоновских войск в 1812 г.	1812 г. Одно из мест оборонительных боев против французских войск, где войска корпуса П.Х.Витгенштейна одержали победу и не пропустили французов на север - на Псков и Новгород.		Местн.		И.И.Лагунин (ГД "Псков-реконструкция")
	Тоже	Могила	Могила командира Красногвардейского отряда Н. Дольного (1919 г.).		Местн.	Решен, обл.сп. №265 от 28.05.86	НПЦ
-	Тоже	Памятное место	База партизанского отряда под командованием Т.Т. Шлемина в годы Великой Отечественной войны.		Местн.	Решен, обл.сп. №265 от 28.05.86	НПЦ
	Тоже	Братская могила	1943 г. Захоронение воинов Советской Армии. В 1948 г. на постаменте установлена скульптура советского воина с автоматом на груди.	Высота 3,5 м	Местн.	Решен, обл.сп. №265 от 28.05.86	НПЦ
Д.Федосеево	Археологический	Селище	2 пол.1 тыс. н.э.- XII в. На северо-северо-западной окраине деревни, на возвышенном берегу оз.Урицкое.	9 га	Местн.		ПГНИАЦ, НПЦ

Д.Цветково	Природный (гидрологический)	Оз. Чистое	Место отдыха жителей г.Великие Луки и Великолуцкого района. Имеет рекреационное значение.	109 га	Местн.	Решен. обл.сп. №380 от 13.08.82	ПГПИ
<b>Успенская волость,</b> д.Каменистик	Археологический	Курган	2 пол.1 тыс. н.э.- XIII в. В 0,7- 0,8 км к ЮЗ от деревни, по дороге в д.Нивы, слева у полевой дороги, на пашне.	0,3 га	Местн.		ПГНИАЦ, НЩ
Д.Медведково	Археологический	Городище	2 пол.1 тыс. н.э.В северо-восточной части деревни, у излучины безымянной речки, на ее левом берегу. На нем в XIX - нач.ХХ в. стояла церковь и находилось кладбище.	2,5-3 га	Местн.		ПГНИАЦ, НЩ
Д.Спириденки	Археологический	Группа сопок	IX-XI вв. В 0,75 км к ССВ от деревни, на правом берегу безымянного ручья, впадающего в р.Кунья.	5 га	Местн.		ПГНИАЦ, НЩ
Д.Успенское	Историко-архитектурный (загородная усадьба), культуры	Бывшее имение Карауловых	В 1888 г. в имени своих друзей - революционеров-народников Николая и Василия Карауловых жила английская писательница Э.Л. Войнич, автор романа "Овод". Бывал поэт П.Ф. Якубович. Сохранилась руинированная Успенская церковь типа "восьмерик на четверике", с широкой трапезной и крыльцом-папертью с западной стороны. Материал - кирпич; оштукатурена.		Местн.		И.И.Лагуни (ГД "Псков-реконструкция")
<i>Примечание. В восьмилетней школе открыта мемориальная доска: "В селе Успенском в 1888 г. проживала английская писательница Этель Лилиан Войнич, автор романа "Овод". Создан краеведческий и литературный восточной музей.</i>							
<b>Федорковская волость,</b> д.Анисимово	Археологический	Курган	Близ д.Анисимово. Не подтверждено.				ПГНИАЦ, НЩ
	То же	Группа курганов	В 1 км от деревни, по дороге к д.Лукино. Группа из 8 насыпей. Не подтверждено.				ПГНИАЦ, НЩ
Д.Колотово	Археологический	2 кургана	В 0,87 км к ЮВВ от бывшей деревни, по дороге в д.Кошелево. Не подтверждено.				ПГНИАЦ, НЩ
	То же	Группа курганов	В 1,1 км к В от деревни, в урочище Репище, у развилки лесных дорог в д.Никулино и д.Кошелево. Не подтверждено.				ПГНИАЦ, НЩ
	То же	Курган	В 1,4 км к ЮВВ от деревни, в 0,15 км к ЮЗ от полевой дороги в д.Кошелево. Не подтверждено.				ПГНИАЦ, НЩ
Д.Ломки	Археологический	Курган	2 пол. I тыс. н.э. - XIII в. В 0,4 км к ЮВ от деревни и в 1 км к ЮВВ от селища, на левобережье р.Лобовка.	0,2 га	Местн.		ПГНИАЦ, НЩ
	Археологический	Селище	X-XIV вв. В 0,2 км к Ю от деревни, на левом берегу ручья Вязовка.Сенокос.	2 га	Местн.		ПГНИАЦ, НЩ

Д.Мартиново	Исторический (памятное место)	Памятное место	База партизанского отряда под командованием К.П. Марсова.		Местн.	Решен, обл.сп. №265 от 28.05.86	НПЦ
Д.Пирогово	Археологический	Группа курганов	В 0,4 км к СЗ от деревни, у кладбища, на левобережье р.Раслица. Не подтверждено.				ПГНИАЦ, НПЦ
	То же	Сопка	IX-XI вв. В 0,2 км к ЮЮВ от деревни, на северо-восточном берегу оз.Сенчитское, на северной оконечности селища. Не подтверждено.				ПГНИАЦ, НПЦ
	То же	Селище	2 пол. I тыс. - нач. II тыс. н. э. В 0,1 км к ЮЮВ от деревни, близ оз.Сенчитское. Пашня.	10,4 га	Местн.		ПГНИАЦ, НПЦ
Д.Плаксино	Археологический	Сопка	IX-X вв. В 1,1 км к ССВ от деревни, на левобережье р.Раслица.	0,3 га	Местн.		ПГНИАЦ, НПЦ
	То же	Сопка	IX-X вв. На северной окраине деревни, в 0,5 км к ЮЮВ от предыдущей сопки.	0,3 га	Местн.		ПГНИАЦ, НПЦ
	То же	Два кургана	Близ восточной околицы деревни, по дороге к бывшей д.Никитино. Не подтверждено.				ПГНИАЦ, НПЦ
	Исторический (памятное места)	Братская могила	1943 г. Захоронение воинов Советской Армии. В 1967 г. на могиле установлен бетонный обелиск.	Высота 2,5 м	Местн.	Решен, обл.сп. №265 от 28.05.86	НПЦ
Д.Сигорицы	Археологический	Сопка	IX-X вв. В 0,3 км к В от южной окраины деревни, на мысовом выступе левого берега р.Кунья.	0,3 га	Местн.		ПГНИАЦ, НПЦ
Дд.Сенчиты, Песчаха	Природный (комплексный)	Сенчитский ландшафт	Сенчитский бор. Радиальный ледниковый комплекс. Живописный ландшафт с озерами. Зона отдыха великолучан.	100 кв.км	Местн.		ПГПИ
Д.Царево	Археологический	Группа курганов	Близ деревни. Не подтверждено.				ПГНИАЦ, НПЦ
	Природный (ботанический)	Парк усадебный	XIX - нач. XX вв. Остатки парка с прудами и аллеями бывшего имения Соколовой. Требуется проверки.		Местн.		И.И.Лагунин (ГД "Псков-реконструкция")
<b>Черпесская волость, д.Болонев Бор</b>	Археологический	Городище	У западной окраины деревни. Разрушено карьером в 80-е гг. XX в.				ПГНИАЦ, НПЦ
Д.Бор	Археологический	Городище	I четв. I тыс. н.э. В 0,3 км к В от северной окраины деревни, на правом берегу р.Удрай.	2 га	Местн.		ПГНИАЦ, НПЦ
Д.Вязовое	Природный (ботанический)	Островский <b>Мох</b>	Клоквенное болото. В кв. 64, 66-72, 87, 89. В 2 км к З от Д.Вязовое. Кадастр № 2282.	831 га	Местн.	Решен, обл.сп. №346 от 04.10.79	Костровское лесничество



Д.Губаны	Исторический (памятное место)	Братская могила	1943 г. Захоронение воинов Советской Армии. В 1967 г. на могиле установлена бетонная стела неправильной формы.	Высота 2,2 м	Местн.	Решен, облisp. №265 от 28.05.86	НПЦ
Д.Детковичи (бывшая)	Исторический (памятное место)	Братская могила	Могила партизанки-разведчицы А.Г.Дроздовой. Здесь же похоронены партизаны и мирные жители, расстрелянные за содействие партизанам. На могиле установлена бетонная стела.	Высота 2,2 м	Местн.	Решен, облisp. №265 от 28.05.86	НПЦ
Д.Никитино	Археологический	Участок вала	От д.Никитино мимо д.Ровни Новосokolьнического района к д.Сопки. Не подтверждено.				ПГНИАЦ, НПЦ
Д.Подберезье; Локнянский р-н, Подберезенская волость: дд.Подберезье, Бол.Куницы, Кривоплесо	Природный (гидрологический)	Ловатские пороги	Пороги на р.Ловать ниже Д.Подберезье, у дд.Бол. Куницы и Кривоплесо.		Местн.		ПГПИ
Д.Хохлово	Археологический	Сопка	VIII - X вв. На северной окраине деревни, на правом берегу ручья, впадающего в р.Ловать.	0,2 га	Респ.	Пост. СМ РСФСР №1327 от 30.08.60	ПГНИАЦ, НПЦ
	То же	Селище	XIV-XIX вв. В 30 м к ССЗ от сопки, у д.Хохлово, на левом берегу ручья. Пастбище.	0,6 га	Местн.		ПГНИАЦ, НПЦ
<b>Шелковская волость, д.Беседино</b>	Исторический (памятное место)	Братская могила	1943 г. Захоронение воинов Советской Армии. В братской могиле похоронен командир 33-й танковой бригады В.Р.Орловский. В 1949 г. на могиле установлена скульптура воина.	Высота 2,5 м	Местн.	Решен, облisp. №265 от 28.05.86	НПЦ
Д.Гаписово	Исторический (памятное место)	Братская могила	Захоронение воинов Советской Армии. В 1959 г. на братской могиле установлена на постаменте скульптура советского воина с венком в руках.		Местн.	Решен, облisp. №265 от 28.05.86	НПЦ
Д.Корытово	Исторический (памятное место)	Место рождения военного историка Н.Ф.Дубровина	2 декабря 1837 г. Родился в родовом имении Корытово известный военный историк Н.Ф.Дубровин (1837-1904 гг.), автор более 100 трудов по истории России XVIII-XIX вв.		Местн.		И.И.Лагунин (ГД "Псков-реконструкция")
Д.Милолюб	Исторический (памятное место)	Место рождения математика И.М.Виноградова	1891 г. В бывшем погосте Милолюб родился будущий лауреат Государственной премии, Герой Социалистического труда, известный советский математик И.М.Виноградов.		Местн.		И.И.Лагунин (ГД "Псков-реконструкция")

Д.Новоселки	Исторический (памятное место)	Братская могила	1943 г. Захоронение воинов Советской Армии. В 1949 г. установлена на постаменте бетонная скульптура советского воина с автоматом на груди.	Высота 3,5 м	Местн.	Решен. облесп. №265 от 28.05.86	НПЦ
Д.Максимово	Исторический (памятное место)	Бывшее имение Голенищевых-Кутузовых	Нач.ХХ в. Имение принадлежало уездному предводителю дворянства Н.Ф.Голенищеву-Кутузову, который организовал развитое молочное хозяйство, награжден золотой медалью имени графа П.А.Валуева за труды и успехи в осушении болот в имении. Крупный общественный деятель уезда.		Местн.		И.И.Лагунин (ГД "Псков-реконструкция")

**ПАМЯТНИКИ ИСТОРИИ И КУЛЬТУРЫ**

- Археоло**  
 - погребальные и языческого культа  
 - городище  
 - селище
- Л** — стоянка каменного века
- Архитектурные**  
 А - церкви  
 - гражданской архитектуры
- Исторические**  
 - монументы, обелиски, памятные места  
 - братские захоронения Великой Отечественной и гражданской войн
- Памятники культуры**

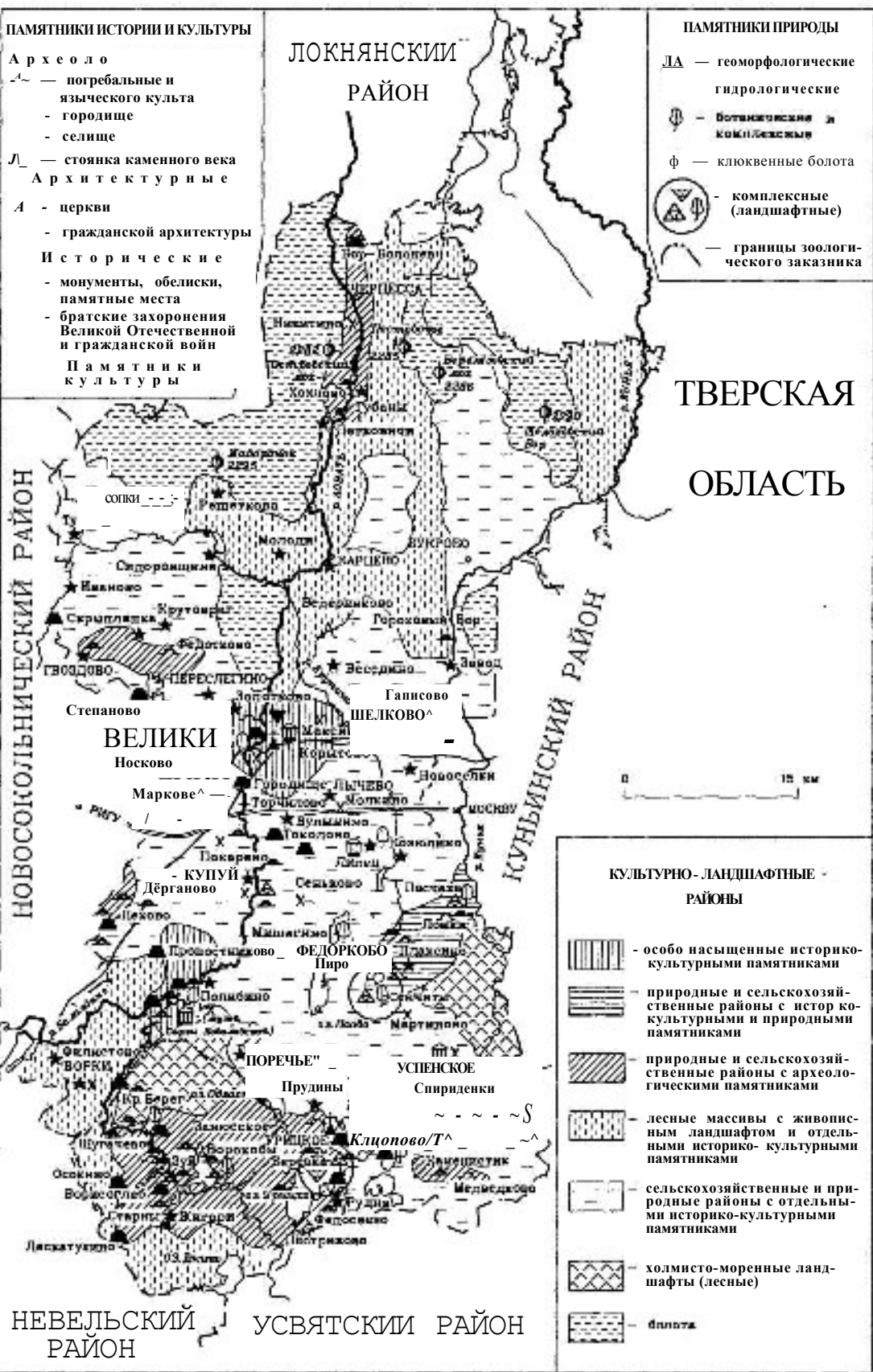
**ЛОКНЯНСКИЙ РАЙОН**

**ПАМЯТНИКИ ПРИРОДЫ**

- ЛД** — геоморфологические гидрологические
- Ф** — **Ботанические и зоологические**
- Ф** — клюквенные болота
- Ф** — комплексные (ландшафтные)
- границы зоологического заказника

**ТВЕРСКАЯ ОБЛАСТЬ**

**НОВОСОКОЛЬНИЧЕСКИЙ РАЙОН**



**Великолукский район**



**КУЛЬТУРНО-ЛАНДШАФТНЫЕ РАЙОНЫ**

- особо насыщенные историко-культурными памятниками
- природные и сельскохозяйственные районы с историко-культурными и природными памятниками
- природные и сельскохозяйственные районы с археологическими памятниками
- лесные массивы с живописным ландшафтом и отдельными историко-культурными памятниками
- сельскохозяйственные и природные районы с отдельными историко-культурными памятниками
- холмисто-моренные ландшафты (лесные)
- болота

**НЕВЕЛЬСКИЙ РАЙОН**

**УСВЯТСКИЙ РАЙОН**

Куньинский район

Место нахождения. Волость, нас. пункт	Тип памятника	Наименование памятника	Краткая характеристика	Единицы измерения	Статус охраны	Когда и кем взят под охрану	И
1	2	3	4	5	6	7	
П.г.т. Кунья	Исторический (памятное место)	Братская могила	1941-1945 гг. Захоронение воинов Советской Армии.		Местн.	Решен, обл. исп. №265 от 28.05.86	
	Архитектурный (жилой)	Дом помещицкий	XIX в. (?). Главный усадебный дом. Двухэтажный, кирпичный, оштукатурен, с характерным торопецким декором в обрамлении окон. Состояние аварийное.		Местн.		И (
Ул. Дзержинского	Культуры	Музей районный краеведческий	Экспозиции по истории края. Музей боевой славы.	40 кв.м	Местн.		П
Жижицкая волость, д. Анашкино	Археологический	Курганная группа	На косе оз. Жижицкое, между деревнями. Не подтверждено.				
	Историко-археологический	Городище Жижец	2 пол. I тыс. н.э. - XIII в. (1248 г.) В 0,3 км к СВ от деревни. Городище Жижец на юго-западной границе Новгородской и Торопецкой земель. Место разгрома литовских войск соединенными силами Новгорода, Твери, Дмитрова, Торжка и Москвы. С владимирскими полками шел Александр Невский.	12000 кв.м	Местн.		И (
Д. Выползово (?) (бывшая)	Археологический	Селище	XII-XVI вв. В 1,2 км к ЮЮВ от деревни.	0,4 га	Местн.		
Д. Жижица	Археологический	Курганная группа	2 пол. I тыс. н.э. В южной части деревни, в урочище Заказник.	0,3 га	Местн.		
	То же	Курганная группа	2 пол. I тыс. н.э. В 500 м к ЮВ от деревни.	1,4 га	Местн.		
Д. Залучье	Археологический	Городище	2 пол. I тыс. н.э. В 0,4 км к Ю от деревни.	1 га	Федер.		
	То же	Селище	2 пол. I тыс. н.э. В 0,25 км к Ю от деревни.	2,5 га	Федер.		

Жижицкая, Каськовская волости, дд.Жижица, Залучье, Спичино	Природный (комплексный)	Жижицкий ландшафт	Живописный ландшафт, включающий дд. Анашкино, Выползово, Жижица, Залучье, Спичино, Заборье, Кретивля, Курово, Поташово, Карево, Межуево, Михайловское.	20 тыс.га	Местн.	Решение обл.сп. №46 от 29.01.76	ПГПИ
	Природный (ихтиологический)	Оз.Жижицкое	Нерестилища многих видов рыб.	51.3 кв.км	Местн.	„	ПГПИ
	Природный (орнитологический)		Оз.Жижицкое и сопредельные территории (северная граница - шоссе Москва-Рига, восточная - граница области, западная - п.г.т. Кунья - д.Пухново). Осенняя и весенняя концентрация птиц-мигрантов. Места гнездования водоплавающих и околоводных птиц. Встречаются скопа, орлан-белохвост и другие виды редких птиц.	20 тыс.га	Местн.		ПГПИ
Жижицкая, Морозовская, Каськовская, Западно-Двинская волости, дд.Заборье, Кретивля, Курово, Поташово	Природный (ботанический)	Оз.Двинь-Велинское	Часть живописного ландшафта с оз.Двинь-Велинское. В Двинь-Велинском озере произрастает водяной орех (чилима) - растение Красной книги России.	10 кв. км	Местн.		ПГПИ
Д.Жижица	Исторический (памятное место)	Братская могила	1941-1945 гг. Захоронение воинов Советской Армии. На могиле установлена бетонная скульптура воина на постаменте.	Высота 2,73 м	Местн.	Решен, обл.сп. №265 от 28.05.86	НПЦ
Д.Карево	Исторический (памятное место)	Место рождения композитора М.П.Мусоргского	9 марта 1839 г. в сельце Карево родился будущий великий русский композитор М.П.Мусоргский. Земли в Жижицкой волости предки композитора получили в XVII в. "за государеву службу". В 30-е гг. XIX в. в усадьбу переехали родители композитора П.А. и Ю.И.Мусоргские и жили здесь с детьми до 1849 г.		Респ.	Пост. СМ РСФСР №1327 от 30.08.60	ПГ ОИАХМЗ, музей-заповедник М.П.Мусоргского, И.И.Лагунин (ГД "Псков-реконструкция")
			<i>Примечание.</i> После смерти отца имение перешло к братьям Филарету и Модесту, неоднократно приезжавшему на родину. В 1864-1865 гг. здесь жила и умерла мать Ю.И.Мусоргская (Чирикова). После смерти М.П.Мусоргского в 1885 г. имение было продано с торгов местному предпринимателю Бардину и перестроено. Музей-заповедник М.П.Мусоргского.				
	Исторический, искусства	Памятник М.П.Мусоргскому	1989 г. Установлен на холме над бывшей усадьбой Карево, где родился композитор, к 150-летию со дня его рождения. Скульптор В.Х.Думанян. Фигура композитора в рост, в развевающейся накидке. Материал - бронза, гранит.		Местн.		И.И.Лагунин (ГД "Псков-реконструкция")

Дд.Жижица, Каськово	Природный (ботанический)	Элитные деревья сосны обыкновенной	Элитные деревья сосны обыкновенной, номер деревьев по реестру 2-14 и 15-24. Участок №2, кв.52, выдел №19 - в Жижицком лесничестве; участок №2, кв.52, выдел 2 - в Каськовском лесничестве. Высота деревьев 30-34 м, диаметр ствола 32-43 см, возраст 90-100 лет - в Жижицком лесничестве; высота деревьев 28-32 м, диаметр 28-36 см, возраст 90 лет - в Каськовском лесничестве.	23 дерева	Местн.	Решен, облесп. №346 от 04.10.79	Жижицкое и Каськовское лесничества
Д.Межуево	Археологический	Городище	2 пол. I тыс. до н.э.-I тыс. н.э. В 0,8 км к В от деревни.	1,2 га	Федер.		ПГНИАЦ, НПЦ
	Архитектурный (транспорта, связи)	Почтовая станция (?)	Кон.ХІХ в. Деревянный одноэтажный дом с мезонином бывшей почтовой станции (?). Обшит досками, рубленый.		Местн.		И.И.Лагунин (ГД "Псков-реконструкция")
Д.Михайловское	Археологический	Городище	2 пол. I тыс. до н.э.- I тыс. н.э. В 0,5 км к С от оз.Жижицкое.	0,5 га	Федер.	Указ Презид. РФ №176 20.02.95	ПГНИАЦ, НПЦ
	То же	Селище	2 пол. I тыс. до н.э. В 250 м к ЮЗ от деревни по р.Висечь.	0,9 га	Федер.		ПГНИАЦ, НПЦ
	То же	Селище	2 пол. I тыс до н.э. В 200 м к ЮЗ от деревни по р.Висечь.	1 га	Федер.		ПГНИАЦ, НПЦ
	То же	Селище	XII-XVI вв. На северо-западной окраине села. Огороды.	1,5 га	Федер.		ПГНИАЦ, НПЦ
	То же	Селище	XII-XVII вв. На северной окраине деревни.	0,1га	Федер.		ПГНИАЦ, НПЦ
	То же	Курганная группа	2 пол. I тыс н.э. В 400 м к ЮЗ от деревни.	0,12 га	Федер.		ПГНИАЦ, НПЦ
Р.Подосница.	Археологический	Стоянка	В 1 км к С от впадения реки в оз.Жижицкое. Не подтверждено.				ПГНИАЦ, НПЦ
Д.Хмелево	Археологический	Городище	2 пол. I тыс. до н.э.-I тыс. н.э. В 500 м к З от деревни.	1 га	Федер.		ПГНИАЦ, НПЦ
Д.Наумово	Археологический	Селище	2 пол. I тыс. до н.э. В 1 км к ЮЗ от деревни.	1,8 га	Местн.		ПГНИАЦ, НПЦ
	Историко-архитектурный (загородная усадьба)	Музей-усадьба М.П. Мусоргского	XIX - нач.ХХ вв. Усадьба Наумово - родовое имение Чириковых, предков композитора по линии матери Ю.И.Чириковой, в роду которой были известные мореплаватели, инженеры. Композитор бывал здесь в детские годы и во время поездок на родину (1840-1860-е гг.). Сохранились и восстановлены в 1973-1979 гг. прижизненные главный дом (1840-е гг.) и парковый ансамбль, а также флигель, людская, амбар (кон.ХГХ-нач.ХХ вв.). Музей-заповедник М.П.Мусоргского.		Респ.	Пост. СМ РСФСР №1327 от 30.08.60	ПГОИАХМЗ, музей-заповедник М.П.Мусоргского, архив ПИ "Спецпроектрегистрация" И.И.Лагунин (ГД "Псков-реконструкция")

Д.Наумово	Садово-парковый	Парк усадебный	Парк регулярного типа с вековыми деревьями местной флоры. В парке произрастает дуб черешчатый, возраст которого более 300 лет.	7,6 га	Респ	Пост СМ РСФСР №624 от 4 12 74	НПЦ, ПГПИ
Д.Наумово	Культуры	Музей-усадьба М.П. Мусоргского	1972 г. Мемориально-монографическая экспозиция о жизни и творчестве композитора, этнография. Филиал Псковского государственного объединенного историко-архитектурного и художественного музея-заповедника.	200 кв м	Федер	Указ Презид РФ №176 от 20 02 95	ПГОИАХМЗ НПЦ
Д.Наумово	Историко-архитектурный (культовый)	Погост Пошивкино	XIX в. В церкви Одигитрии Божией Матери погоста Пошивкино (сохранились фундаменты) венчались отец и мать композитора - П.А.Мусоргский и Ю.И.Чирикова. В метрической книге погоста запись о рождении Модеста Петровича от 9 марта 1839 г. На кладбище при церкви родовые могилы Чириковых и Мусоргских. В 1865 г. здесь похоронена мать Ю.И.Мусоргская (Чирикова). На погосте сохранились два деревянных дома церковнослужителей. Музей-заповедник М.П.Мусоргского. Свято-одигитриевский приход РПЦ. Восстановлен 14.10.90 г.		Респ	Пост СМ РСФСР №1327 от 30 08 60	ПГОИАХМЗ, музей-заповедник М П Мусоргского, архив ГД "Псковреконструкция"
<b>Западно-Двинская волость, д. Борок, оз.Велинское</b>	Археологический	Городище	I тыс. до н.э.-I тыс. н.э. На северном берегу озера.	0,25 га	Местн		ПГНИАЦ НПЦ
Д.Городно	Археологический	Городище	I тыс. до н.э. -I тыс. н.э. В 0,4 км к ЮЗ от деревни, на берегу озера.	0,4 га	Федер		ПГНИАЦ НПЦ
	Исторический (памятное место)	Братская могила	1941-1945 гг. Захоронение воинов Советской Армии. В центре могилы установлена бетонная плита и на ней обелиск из бетона.	Высота 6 м	Местн	Решен облисп №265 от 28 05 86	НПЦ
Д.Губа	Археологический	Курганная группа	2 пол. I тыс. н.э. На восточной окраине деревни, на правом берегу р.Западная Двина.	0,3 га	Местн		ПГНИАЦ НПЦ
Д.Любовицы	Археологический	Курганная группа	В 4,3 км к ЮВ от деревни. Не подтверждено.				ПГНИАЦ НПЦ
	То же	Курганная группа	В 3,8 км к ЮВ от деревни. Не подтверждено.				ПГНИАЦ НПЦ
	То же	Селище	XII-XVII вв. На западной окраине деревни.	0,4 га	Местн		ПГНИАЦ НПЦ
Д.Миняково	Исторический (памятное место)	Братская могила	1941-1942 гг. Захоронение воинов Советской Армии. В центре могилы установлена бетонная плита и на ней обелиск из бетона.	Высота 5м	Местн	Решен облисп №265 от 28 05 86	НПЦ

Д.Осиновка	Природный (ботанический)	Мыза Осока	Клюквенное болото. В кв.40, 41-47, 45-46, 57, 58, 65-67, 74-75, 85, 86. В 2 км к СВ от Д.Осиновка. Кадастр №2560.	719 га	Местн.	Решен, облisp. №346 от 04.10.79	Каськовское лесничество
Д.Полонейка	Археологический	Городище	1 тыс. до н.э.-1 тыс. н.э. Напротив деревни, на левом берегу р.Зетья.	0,7 га	Федер.		ПГНИАЦ, НПЦ
	Тоже	Селище	2 пол. 1 тыс. н.э. В 200 м к С от городища.	0,3 га	Местн.		ПГНИАЦ, НПЦ
Д.Прихабы	Архитектурный (культовый)	Церковь Николы	Кон.ХVII - нач.ХУШ вв.(?), ХIХ в. Деревянная одноглавая церковь типа "восьмерик на четверике", с восьмигранным барабаном главы и одночастным пятигранным алтарем с восточной стороны. С западной примыкает трапезная и массивная двухъярусная колокольня. Состояние аварийное.	243 кв.м (27x9 м)	Местн.		НПЦ, архив ГД "Спецпроектреставрация", И.И.Лагунин (ГД "Псков-реконструкция")
			<i>Примечание.</i> Церковь перевезена в ХIХ в. из д.Жеть, где, по преданию, была выстроена в кон.ХVII - нач.ХУШ вв. В Прихабах бывал М.П. Мусоргский во время поездок по уезду в 1860-х гг.				
<b>Каськовская волость, д.Бойково</b>	Археологический	Селище	XII-XVI вв. В 0,5 км к СЗ от деревни.	0,3 га	Местн.		ПГНИАЦ, НПЦ
	Тоже	Селище	XII-XVII вв. В 0,7 км к СЗ от деревни.	0,3 га	Местн.		ПГНИАЦ, НПЦ
	Тоже	Курганная группа	XI-XIII вв. В 0,5 км к Ю от деревни.	1,5 га	Местн.		ПГНИАЦ, НПЦ
	Тоже	Курганная группа	XI-XIII вв. В 1 км к ВЮВ от деревни.	2 га	Местн.		ПГНИАЦ, НПЦ
	Тоже	Селище	2 пол. 1 тыс. н.э. В 0,4 км к Ю от деревни.	2 га	Местн.		ПГНИАЦ, НПЦ
	Тоже	Селище	XII-XVII вв. В 0,1 км к Ю от деревни.	0,3 га	Местн.		ПГНИАЦ, НПЦ
	Тоже	Селище	XII-XVII вв. В 0,2 км к Ю от деревни.	0,3 га	Местн.		ПГНИАЦ, НПЦ
	То же	Селище	XII-XVII вв. В 0,4 км к СЗ от деревни.	0,1 га	Местн.		ПГНИАЦ, НПЦ
	Тоже	Селище	XII-XVII вв. В 0,5 км к СЗ от деревни.	0,4 га	Местн.		ПГНИАЦ, НПЦ
Д.Груздово	Природный (ботанический)	Груздовская дубрава	Дубрава на звонцах восточнее Д.Груздово.		Местн.		пгпи
	Архитектурный (загородная усадьба)	Усадьба Груздово	XIХ в. Сохранилась обсадка центральной усадьбы липами. При усадьбе на дороге 2 больших деревянных дома с мезонинами. Возможно, здание бывшего Ломовского постоянного двора и волостного правления (кон.ХIХ в.).		Местн.		И.И.Лагунин (ГД "Псков-реконструкция")



	Архитектурный (культовый)	Церковь Троицы	1797 г. Церковь погоста Ломы. Одноапсидная, типа "восьмерик на четверике", со сводчатой трапезной, двумя приделами и притвором. Материал - кирпич; оштукатурена. В руинированном состоянии. При церкви через дорогу кладбище.	108 кв.м (10,3х 10,5м)	Места.		НПЦ, И.И.Лагунин (ГД "Псков-реконструкция")
Дд.Зубари, Петухи	Археологический	Курганная группа	2 пол.1 тыс. н.э. В 2 км от д.Зубари, справа от дороги.	0,2 га	Места.		ПГНИАЦ, НПЦ
	То же	Курганная группа	2 пол.1 тыс н.э. В 2 км от д.Зубари, по обе стороны дороги.	0,4 га	Места.		ПГНИАЦ, НПЦ
Д.Каськово	Археологический	Курганная группа	В 350 м к ЮВ от деревни. Не сохранилась.				ПГНИАЦ, НПЦ
	Природный (ботанический)	Остатки парка	Нач.XX в. Сохранился частично помещичий парк бывшего имения А.И. Дворжецкого-Богдановича. Требуется исследования.		Места.		И.И.Лагунин (ГД "Псков-реконструкция")
Д.Кочегарово	Археологический	Курганная группа	В 300 м к ЮЮВ от деревни. Не сохранилась.				ПГНИАЦ, НПЦ
Д.Кривицы	Археологический	Курганная группа	В 300 м от деревни. Не сохранилась.				ПГНИАЦ, НПЦ
Д.Курово	Археологический	Селище	XII-XVII вв. На юго-западной окраине деревни.	0,2 га	Местн.		ПГНИАЦ, НПЦ
	То же	Селище	XII-XVII вв. В 600 м к ЮВ от деревни. Не подтверждено.				ПГНИАЦ, НПЦ
Дд.Кривицы, Узмень	Археологический	Селище	XII-XVII вв. В 2,5 км от д.Узмень.	0,2 га	Местн.		ПГНИАЦ, НПЦ
Д.Печенки (бывшая)	Природный (ботанический)	Мелюшатский Мох (Печенки)	Клюквенное болото. В кв.125, 126, 127, 133, 134, 137, 139. У бывшей д.Печенки. Кадастр № 2552.	257 га	Местн.	Решен, обл.сп. №346 от 04.10.79	Жижикское лесничество
	То же	Долгое (Круглый Мох-И)	Клюквенное болото. В кв. 117,118. В 1 км к В от бывшей д.Печенки. Кадастр № 2596.	82 га	Местн.	Решен, обл.сп. №346 от 04.10.79	Жижикское лесничество
Д.Прилуки	Природный (ботанический)	Краснососенское (Котьев Луг)	Клюквенное болото. В кв. 19-23, 33, 36, 49-56, 61-64, 71, 72, 79, 80, 84, 90-96, 102-105. В 3 км к ЮЗ от д.Прилуки. Кадастр № 2558.	3262 га	Местн.	Решен, обл.сп. №346 от 04.10.79	Каськовское лесничество
	То же	Кистелевское	Клюквенное болото. В кв.8, 10-13, 25-28, 37-39. В 2 км к ЮВ от д.Прилуки. Кадастр № 2559.	622 га	Местн.	Решен, обл.сп. №346 от 04.10.79	Каськовское лесничество
	Археологический	Селище	XII-XVII вв. Напротив деревни, по правому берегу р.Жижца.	0,6 га	Местн.		ПГНИАЦ, НПЦ

	То же	Селище	XII-XVII вв. В 600 м к СЗ от деревни.	0,2 га	Местн.		ГНИАЦ, НПЦ
	То же	Селище	XII-XVII вв. В 0,3 км к СВ от деревни.	0,3 га	Местн.		ГНИАЦ, НПЦ
	То же	Селище	XII-XVII вв. На северо-западной окраине деревни.	0,4 га	Местн.		ГНИАЦ, НПЦ
	То же	Селище	XII-XVII вв. В 0,4 км к В от моста, на левом берегу р.Жижица.	0,2 га	Местн.		ГНИАЦ, НПЦ
	То же	Селище	XII-XVII вв. В 250 м к В от моста, на левом берегу р.Жижица.	0,3 га	Местн.		ГНИАЦ, НПЦ
	То же	Селище	XII-XVII вв. В 250 м к СЗ от моста, на левом берегу р.Жижица.	0,4 га	Местн.		ГНИАЦ, НПЦ
Дд.Прилуки, Ерохино	Археологический	Курганная группа	2 пол.1 тыс н.э. В 1,5 км к ЗСЗ от д.Ерохино.	0,2 га	Местн.		ГНИАЦ, НПЦ
Д.Петухи	Археологический	Курганная группа	На правом берегу р.Жижица.Не подтверждено.				ГНИАЦ, НПЦ
Д.Спичино	Археологический	Курганная группа	В 2 км к СВ от деревни. Не подтверждено.				ГНИАЦ, НПЦ
Д.Староселье	Археологический	Городище	1 тыс. до н.э.-1 тыс. н.э. В 0,3 км к Ю от деревни, на берегу оз.Двинье.	0,5 га	Федер.		ГНИАЦ, НПЦ
	То же	Курганная группа	2 пол.1 тыс. н.э. В 20-40 м к В от деревни.Усадьба урочища Горохина.	0,3 га	Местн.		ГНИАЦ, НПЦ
Д.Узмень	Археологический	Селище	XII-XVII вв. В 1 км к З от деревни.	0,8 га	Местн.		ГНИАЦ, НПЦ
Д.Шаляпы	Археологический	Курганная группа	2 пол. I тыс. н.э. В 200 м к ЮЮВ от деревни.	0,09 га	Местн.		ГНИАЦ, НПЦ
Дд.Шаляпы, Заборье	Археологический	Курганная группа	2 пол. I тыс. н.э. В 1 км к ССВ от деревни.	0,04 га	Местн.		ГНИАЦ, НПЦ
Д.Ямище	Археологический	Городище	1 тыс. до н.э. -1 тыс. н.э. У восточной окраины деревни, на левом берегу р.Жижица.	0,4 га	Федер.		ГНИАЦ, НПЦ
	То же	Курганная группа	2 пол.1 тыс. н.э. В 0,4 км к С от деревни.	0,01 га	Федер.		ГНИАЦ, НПЦ
<b>Крестовская волость, д. Гладыши</b>	Археологический	Селище	XII-XVII вв. В 3 км к ВЮВ от деревни.Не сохранилось.				ГНИАЦ, НПЦ
	То же	Группа сопок	VIII - X вв. В 3 км к ВЮВ от деревни.Не сохранилась.				ГНИАЦ, НПЦ
Д.Ехалово (бывшая)	Исторический (памятное место)	Братская могила	1941-1942 гг. Захоронение воинов Советской Армии. На могиле установлена фигура воина на постаменте.	Высота 3,93 м	Местн.	Решен, облisp. №265 от 28.05.86	НПЦ

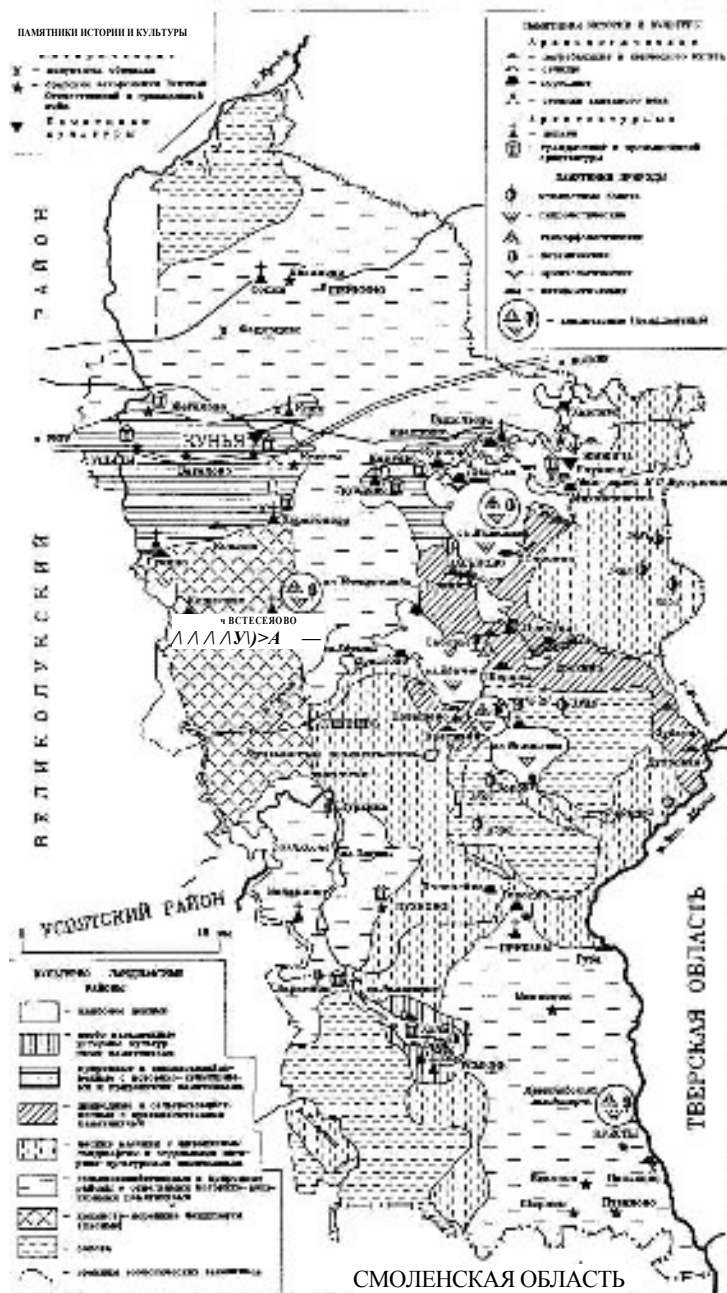
Д. Кресты	Природный (комплексный)	Крестовский ландшафт	Живописный ландшафт у д.Кресты.		Местн.		пгпи
	Археологический	Пять сопок	VIII-X вв. В 800 м к ВЮВ от деревни.	0,4 га	Федер.		ПГНИАЦ, НПЦ
	Исторический (памятное место)	Братская могила	1941-1945 гг. Захоронение воинов Советской Армии. В центре могилы установлена плита, на ней обелиск.	Высота 2,2 м	Местн.	Решен, облisp. №265 от 28.05.86	НПЦ
Д.Паньково	Исторический (памятное место)	Могила	Могила Героя Советского Союза М.А. Коробешко (1917-1964 гг.).		Местн.	Решен, облisp. №265 от 28.05.86	НПЦ
Д.Пузаново	Исторический (памятное место)	Братская могила	1941-1942 гг. Захоронение воинов Советской Армии. На могиле установлен бетонный обелиск на постаменте.	Высота 6 м	Местн.	Решен, облisp. №265 от 28.05.86	НПЦ
Д.Широни	Исторический (памятное место)	Братская могила	1941-1942 гг. Захоронение воинов Советской Армии. На могиле установлена бетонная скульптура воина на постаменте.	Высота 3,93 м	Местн.	Решен, облisp. №265 от 28.05.86	нпц
<b>Куньинская волость, д.Боталово</b>	Исторический (памятное место)	Братская могила	Захоронение воинов Советской Армии.		Местн.	Решен, облisp. №265 от 28.05.86	НПЦ
Д.Клин	Исторический (памятное место)	Погост Клин	19.09 (1.02 ?) 1865 г. Здесь родился будущий патриарх Всея Руси Тихон, в миру В.И.Беллавин (умер 7.04.1925 г.).		Местн.		И.И.Лагунин (ГД "Псков-реконструкция")
			<i>Примечание.</i> Сын торопецкого священника И.Т.Беллавина, служившего также в ц. Одигитрии погоста Пошивкино на родине Мусоргского.				
	Архитектурный (культурный)	Церковь Вознесения	1733 г. Типа "восьмерик на четверике". Основной двухсветный четверик и восьмерик над ним перекрыты куполом на трюпах. Пониженная апсида и западный притвор перекрыты сомкнутыми сводами с распалубками. Над притвором высокая колокольня. Стиль барокко. Материал - кирпич; оштукатурена. Восстанавливается.	350 кв.м (22x15,9м)	Местн.		НПЦ
Д. Кресты	Исторический (памятное место)	Братская могила	Захоронение воинов Советской Армии, участников Великой Отечественной войны.		Местн.	Решен, облisp. №265 от 28.05.86	НПЦ
Д.Федорцево	Исторический (памятное место)	Место рождения М.И.Семевского	4.01.1837 г. Здесь родился будущий известный русский критик, журналист, общественный деятель М.И.Семевский (1837-1892 гг.). Семья Семевских жила в с.Федорцево до отъезда в г.Полоцк в 1845 г.		Местн.		И.И.Лагунин (ГД "Псков-реконструкция")

<b>Морозовская волость, Д.Арестово</b>	Археологический	Городище	I тыс. до н.э. -I тыс. н.э. В 1,1 км к В от деревни.	0,7 га	Федер.		ПГНИАЦ, НПС
	То же	Городище	I тыс. до н.э. -I тыс. н.э. В 250 м к СВ от деревни.	0,17 га	Федер.		ПГНИАЦ, НПС
Д.Белавино	Археологический	Селище	XII-XVII вв. В 300 м к ЮЗ от деревни.	0,5 га	Местн.		ПГНИАЦ, НПС
	То же	Селище	XII-XVII вв. В 0,5 км к ЮВ от деревни.	0,6 га	Местн.		ПГНИАЦ, НПС
	То же	Селище	XII-XVII вв. В 0,2 км к Ю от деревни.	0,4 га	Местн.		ПГНИАЦ, НПС
	То же	Городище	XII-XVI вв. Близ деревни. Не подтверждено.				ПГНИАЦ, НПС
	Архитектурный (культовый)	Церковь Петровская	Кон.ХГХ в. Построена по заказу помещика Серпинского. Деревянная. Многообъемная композиция: четверик с двумя прирубам, алтарь, колокольня. Рублена "в лапу".	308 кв.м (22x14 м)	Местн.		НПС
<b>Морозовская волость, д.Кретивля</b>	Археологический	Курганная группа	2 пол. I тыс. н.э. В 0,6 км к ЮВ от деревни.	0,1 га	Местн.		ПГНИАЦ, НПС
	То же	Курганная группа	2 пол. I тыс. н.э. В 1,5 км к Ю от дерени.	0,4 га	Местн.		ПГНИАЦ, НПС
	То же	Курганная группа	2 пол. I тыс. н.э. В 800 м к Ю от деревни.	0,01 га	Местн.		ПГНИАЦ, НПС
Д.Поташово	Археологический	Курганная группа	2 пол. I тыс. н.э. В 1 км к ССЗ от деревни.	0,5 га	Местн.		ПГНИАЦ, НПС
	То же	Курганная группа	2 пол. I тыс. н.э. В 1,3 км к ССЗ от деревни.	0,4 га	Местн.		ПГНИАЦ, НПС
	То же	Курганная группа	В 1,5 км к С от деревни. Не подтверждено.				ПГНИАЦ, НПС
	То же	Курганная группа	В 1,6 км к ССЗ от деревни. Не подтверждено.				ПГНИАЦ, НПС
	То же	Курган	В 1,3 км к ССЗ от деревни. Не подтверждено.				ПГНИАЦ, НПС
	То же	Селище	XII-XVII вв. В 1 км к С от деревни.	0,5 га	Местн.		ПГНИАЦ, НПС
Д.Потемки	Природный (ботанический)	Зимник (Чистик)	Клюквенное болото. В кв. 16-18,26-28,34,35. В 0,5 км к В от д.Потемки. Кадастр № 2557.	395 га	Местн.	Решен, облсп. №346 от 04.10.79	Кретивлянское лесничество

<b>Назимовская волость,</b> д.Сопки	Архитектурный (культовый)	Церковь Успения Божией Матери	1752-1754 гг. Храм бывшего погоста Сопки (Ново-Успенское). Здание типа "восьмерик на четверике", с далеко выступающей апсидой, трапезной и колокольней с 3 на одной оси. К южной стене примыкает диаконник. Стиль - барокко. Материал - кирпич; оштукатурен. Не используется.	508 кв.м (35x14,5м)	Местн.		НПЦ
Д.Назимово	Археологический	Городище	В 500 м к СВ от деревни. Не подтверждено.				ПГНИАЦ, НПЦ
	Исторический (памятное место)	Братская могила	1941-1942 гг. Захоронение воинов Советской Армии. На постаменте установлена бетонная скульптура воина со знаменем.	Высота 2м	Местн.	Решен, об.л.сп. №265 от 28.05.86	НПЦ
<b>Октябрьская волость,</b> д.Встеселово	Природный (комплексный)	Встеселовский ландшафт	Встеселовский живописный ландшафт вокруг оз.Встеселово является угловым массивом в составе Великолукских краевых гряд.	20 кв.км	Местн.		пгпи
	Архитектурный (культовый)	Церковь Николы	1779 г. Ярусная, центрическая, одноапсидная церковь типа "восьмерик на четверике". К четверику примыкает апсида и трапезная с двумя приделами. Сохранилась живопись в интерьере. Материал - кирпич; оштукатурена.	71 кв.м (9,6 x7,4 м)	Местн.		НПЦ, И.И.Лагунин (ГД "Псков-реконструкция")
Д.Кошелево	Археологический	Курганная группа	2 пол. I тыс. н.э. В 600 м к Ю от деревни.	0,4 га	Местн.		ПГНИАЦ, НПЦ
Д.Кожино	Археологический	Курганная группа	2 пол. I тыс. н.э. В 0,7 км к СВ от деревни.	0,02 га	Местн.		ПГНИАЦ, НПЦ
Д.Харитоново	Природный (ботанический)	Парк усадебный	Заложен на рубеже XIX-XX вв. Произрастают вековые деревья липы мелколистной.	2 га	Местн.		НПЦ
	Исторический (памятное место)	Могила	Могила Героя Советского Союза А.М. Карасева (1920-1964 гг.).		Местн.	Решен, об.л.сп. №265 от 28.05.86	НПЦ
	Архитектурный (культовый)	Церковь Спаская	1765 г. Усадебный храм типа "восьмерик на четверике". Восьмерик на тропках, с куполом и восьмигранным барабаном с главкой. С В примыкает пятигранная апсида. К западному притвору пристроен придел с апсидой. Материал - кирпич. Не используется.	90 кв.м (12,8x7м)	Местн.		НПЦ
	Архитектурный (жилой)	Дом помещичий	1 пол. XIX в. Последний владелец имения Е.Н.Гильд. Двухэтажный, прямоугольный в плане, на цокольном этаже со сводами. Материал - кирпич; оштукатурен.	119 кв.м (11,2x10,6м)	Местн.		НПЦ

<b>Пухновская волость,</b> д.Бараново	Архитектурный (жилой)	Дом помещи- чий	1818 г. Построен по заказу помещика Роша. В 1908 г. куплен Л.В.Родзянко. Прямоугольное одноэтажное здание с мезонином, на невысоком кирпичном цоколе. Материал - кирпич.		Местн.		НПЦ
<i>Примечание.</i> Кафельные рельефные печи перевезены в музей-усадьбу Наумово (музей М. П. Мусоргского).							
	Природный (ботанический)	Парк усадеб- ный	Заложен в нач. XX в. В парке произрастают липы мелко- листные, возраст которых 90-100 лет.	7 га	Местн.		НПЦ
Д. Куркино	Природный (ботанический)	Заводь у де- ревни	Место произрастания рогульника плавающего (водяного ореха) - растения Красной книги России.				ПГПИ
Д. Мельница	Природный (ботанический)	Силверский Мох (Успол)	Клюквенное болото. В кв. 52-54, 66, 67, 80, 81, 93. В 1,5 км от д. Мельница. Кадастр № 2556.	510 га	Местн.	Решен, облisp. №346 от 04.10.79	Кретивляское лесничество
Д. Пухново	Исторический (памятное место)	Братская могила	1941-1942 гг. Захоронение воинов Советской Армии. На могиле установлен бетонный обелиск на постаменте.	Высота 5 м, ширина 70 см	Местн.	Решен, облisp. №265 от 28.05.86	НПЦ
	Архитектурный (жилой)	Дом помещи- чий	Сер. XIX в. Здание прямоугольное в плане, одноэтажное, на высоком цоколе. Материал - кирпич. Сохранился уса- дебный парк.	168 кв.м (16х 10,5м)	Местн.		НПЦ
<b>Усмынская волость,</b> д. Холм	Археологи- ческий	Группа сопк	VIII - X вв. В 1 км к СЗ от деревни.	0,1 га	Местн.		ПГНИАЦ, НПЦ
	То же	Сопка	VIII-X вв. В северо-западной части деревни.	0,01 га	Местн.		ПГНИАЦ, НПЦ
	То же	Селище	XII-XVII вв. На северо-западной окраине деревни.	0,3 га	Местн.		ПГНИАЦ, НПЦ
	Архитектурный (жилой)	Дом помещи- чий	1916 г. Построен на месте сгоревшего деревянного дома помещика Л.В.Родзянко. Прямоугольное одноэтажное здание с подвалом и повышенной кровлей. Материал - кирпич.	179 кв.м (17х 10,5м)	Местн.		НПЦ
С. Усмынь	Природный (комплексный)	Усмынский ландшафт	Часть живописного холмисто-моренного ландшафта с оз. Ужинское.	758 га	Местн.	Решен, облisp. №46 от 29.01.76	ПГПИ
То же	Исторический (памятное место)	Братская могила	1941-1942 гг. Захоронение воинов Советской Армии. На постаменте установлена скульптура воина с автоматом.	Высота 3,93 м	Местн.	Решен, облisp. №265 от 28.05.86	НПЦ
	Архитектурный (культовый)	Церковь Спасская	1 пол. XIX в. Одноапсидная зальная церковь с двухъярус- ной трапезной, примыкающей с 3. Над входом - коло- кольня на мощных пилонах. Материал - кирпич; оштукату- рена.	315 кв.м (24,2х 13м)	Местн.		НПЦ

Ущицкая волость, д. Жегалово	Исторический (памятное место)	Братская могила	1941-1945 гг. Захоронение воинов Советской Армии. На могиле установлен бетонный обелиск.	Высота 5 м, ширина 70 см	Места.	Решен, облisp. №265 от 28.05.86	НПЦ
	Архитектурный (жилой)	Дом жилой	Дом жилой (без характеристики, помещичий ?).		Места.		Список памятников культуры Кунынского района (отдел культуры районной администрации)
Д. Лукино	Археологический	Курганная группа	2 пол. I тыс. н.э. В 1 км к Ю от деревни.	0,6 га	Места.		ПГИАЦ, НПЦ
	Архитектурный (культовый)	Церковь Кресто-воздвиженская	1752 г. Построена по заказу помещика Ф.Е.Валеева. Двухъярусная, одноапсидная, зальная, с нартексом под колокольней. Материал - кирпич.	235 кв.м (25x9,4 м)	Местн.		НПЦ
Д. Ущицы	Исторический (памятное место)	Братская могила	1942 г. Захоронение воинов Советской Армии. На постаменте установлена скульптура воина со знаменем.	Высота 4,73 м	Места.	Решен, облisp. №265 от 28.05.86	НПЦ
	Архитектурный (торгово-промышленный)	Спиртзавод. Бывшая усадьба Чириковых	80-е гг. XIX в. Кирпично-валунный прямоугольный двухэтажный объем с боковыми ризалитами и одноэтажной пристройкой. Кирпичный стиль.	702 кв.м (36x 19,5м)	Местн.		НПЦ
	Архитектурный (жилой)	Дом помещичий ("Белый")	1813 г. Дом подарен помещиком Чириковым одной из его сестер. Прямоугольное двухэтажное здание с чердаком и подвалом. Материал - кирпич; оштукатурен.		Местн.		НПЦ



### Краткая характеристика говоров Юго-Восточного региона (зоны),

куда входят Великолуцкий р-н (+ некоторые деревни из б. Пореченского р-на), Курьинский р-н, НовоСокольнический р-н.

Состав гласных фонем Юго-восточной зоны тот же, что и в более северных районах области. Безударный вокализм характеризуется недиссимилативным аканьем и сильным яканьем: *бирЯгу, ня брал, еЯли, мЯня*. Помимо обычной для псковских говоров замены начального /У/ звуком [В] (хотя здесь эта особенность проводится не так последовательно, как, например, в Восточной зоне) (*В нас был сын*), в говорах Юго - восточной зоны прослеживается и обратная замена - [В] звуком [У]: *Усех Узяли ф плен; паехали У горат; У школу пашол; У грась не хади*. В иноязычной лексике



иногда рядом с [Ф] употребляются звуки [Х] или [ХВ]: *ХВанера, ХВигура, Ханарь, Хитиль, Хортка, Хронт*. В середине слова и на конце слов звуки [В] и [Ф]

могут заменяться неслоговым звуком [у]: *ла.ука* тут была; нет сичас *карбу* - мала хто держыт.

В р-не Великих Лук отмечаются случаи сильно смягченного произношения мягких свистящих согласных, но твердые свистящие и шипящие произносятся так же, как в литературном языке.

Особенности севернорусского наречия проявляются в следующем: существительное *путь* относится к женскому роду (*тОЙ путЁЙ* - Кунья); формы глаголов 3 лица имеют твердый звук [Т] (сарай *стаиТ*; теперь так *гаваряТ*; кастанка *палзё'Т*; безмен три пуда *тяниТ* - Великолукский, Залучье, Пахомово, Черпеса; там мхи *тпягяюТ* - Новосokolьнический, Фетинино). Но иногда встречаются и формы с мягким согласным [В] (кислицу *нарвуТЬ* и варили; калхозникам *адаюТЬ* - Великолукский, Букино, Равонь). Такая же непоследовательность наблюдается и в употреблении в родительном - винительном падежах единственного числа личных местоимений двух окончаний -а и -е: вы *меня* не забираёте; *минЕ* ранило; он *пшбЯ* знает (Новосokolьнический, Королево, Федоровское, Морщилово); у *минЕ* фсё есь; для *пшбЕ*; я *шбЕ* напалахаю (Куньинский, Каськово, Спичино); бизмен у *минЯ* три пуда тянит (Великолукский, Залучье).

Вероятно и употребление таких форм, как *повяшОШЭ, крепОШЭ* - сравнительная степень (Вл. ). В Великолукском р-не замечены формы дательного и предложного падежей множественного числа от имен существительных III склонения с окончаниями -ом и -ох: *на людЁХ* сидит; *в людЁХ* не тесно; падём *к лоша-дЁМ* (Великолукский) (эти существительные восходят к склонению древних \*/ - основ.

В этой зоне совершенно нет стяженных форм прилагательных (это явление северных говоров, поэтому к югу области стихает).

На территории Куньинского р-на употребляются такие слова: *выросток* 'шкура молочного теленка' (это синоним к слову *опоик*); *вепрь* 'кабан'; *зверюга* 'зверь'. В Великолукском р-не зафиксированы слова: *галочье* (собираемое к слову *галка*); *снегурь* 'снегирь'; *бирюк* 'волк'; *медведёнок* 'медвежонок'; *ястреБиха* 'самка ястреба'; *воробчонок* 'воробышек'; *гадовка* 'змея'; *гадина* 'змея'; *бойка* 'прибор для сбивания масла' (*без бойки* не зделаетца масла); *картошница* 'картофельное пюре'. Хорька называют *бздюк* (это же слово знают в Локнянском и Невельском р-нах). В Великолукском и Новосokolьническом р-нах распространено собирательное существительное *курё*.

## Краткая характеристика фольклора Юго-

восточного региона (зоны),

Великолукский, Куньинский

районы

Экспедиционная работа Санкт-Петербургской консерватории в Великолукском и Куньинском районах Псковской области проходила в 1985-1988 гг. (научный руководитель экспедиций А.М.МЕХНЕЦОВ.).

В Великолукский район состоялось 3 экспедиционных выезда (1985 - зима, 1985 - лето, 1988 - лето), обследовано 184 населенных пункта 10-ти сельсоветов (Пореченского, Борковского, Урицкого, Букровского, Успенского, Марьинского, Черпесского, Федорковского, Купуйского, Горицкого). Объем звукозаписей - 3278 текстов. В Куньинский район состоялось 2 экспедиционных выезда (1985 - лето, 1988 - лето). Обследован 121 населенный пункт 7-ми сельсоветов (Жижицкого, Каськовского, Назимовского, Морозовского, Пухновского, Октябрьского, Ущицкого). Объем звукозаписей 1797 текстов.

Всего по данной зоне: 305 населенных пунктов 17-ти сельсоветов. Общий объем звукозаписей - 5075 текстов.

Традиционная народная музыкальная культура юго-восточной части Псковской области отличается относительно хорошей сохранностью, представительностью основных жанров фольклора, богатством песенных

сюжетов и типов напевов, а также устойчивостью сведений этнографического характера о календарно-земледельческих, семейно-бытовых обычаях и обрядах и связанных с ними формах фольклора.

**СВЯТКИ.** В народной памяти сохраняется традиция "трех коляд" (рождественской, новогодней и крещенской), представляющих собой кануны этих праздников. На каждую коляду в избу приносили солому и застилали пол.

В канун Рождества (в "рождественскую коляду") повсеместно были обряды **ОБХОДА ДВОРОВ.** Записи колядных песен единичны. Распространенный сюжет на этой территории - "Ишла Коляда вдоль по улице, подошла Коляда к Ивану под окно" с припевом "Коляда-молода" (Коляда - некий мифологический

персонаж - ходит по дворам, хозяйки одаривают ее). Как объясняют исполнители содержание поэтического текста - "надо одеть Коляду, дать ей торбушку". Одаривали за песню домашней колбасой, салом.

Персонажи святочного РЯЖЕНИЯ можно классифицировать следующим образом:

среди антропоморфных персонажей чужаки, прохожий люд ("цыгане", "нищие", "рыбак", "охотник"); предки ("старцы", "покойник"); участники разнообразных бытовых действий, обрядов и игр (в том числе "судьи", "воеводы", "жених" с "невестой", "поп" с дьяком"). Ряженные "пекли блины", "сбивали масло", "молотили горох", "женили молодых", "отпевали покойника", "судили суды", "меряли ситец, солому", "мололи муку" (ряженный "мельницей").

Среди зооморфных масок: "гусь", "петух", "журавль", "конь", "волк", "собаки", "пчелы".

Рядились в изорванную одежду, лохмотья ("пугалом оденешься"), в вывороченные шубы, приделывали горбы ("старцы"), накрывались пологом ("лошадь"), мазались углем, сажей. Придя в избу, плясали молчком или "дыликали" (имитировали голосом звучание музыкальных инструментов.). По деревне ряженные могли ездить на метле, на ухватах.

Обычай ряжения в данной местности нередко обозначен выражением "ШУТКИ ДЕЛАТЬ", "одеваться шуткам".

Святочные ГАДАНЬЯ: с зажженной лучиной; кольцо в стакан с водой; трясли гребенки; иголку клали в жернова; считали дрова; обхватывали забор; олово топили; бумагу комкали.

ОЗОРСТВО в святки: закладывали двери, трубы, крали сани, раскатывали каменки.

В канун КРЕЩЕНЬЯ ("крещенская коляда") хозяйки пекли овсяные блины, варили кутью (в старину - пшеничную с медом, затем рисовую с сахаром), выходили на крыльцо и "КРИЧАЛИ МОРОЗА": Мороз-Мороз, ходи кутью есть! Кутью оставляли Морозу на улице под окном.

МАСЛЕНИЦА. Повсеместно - пение обрядовых масленичных песен (обычно в последние три дня, начиная с пятницы). Пели женщины. Сюжеты:

"А мы Масленицу дожидали (прокатали)", "Наша Масленица дорогая", "Наша Масленица подманила", "У нас на горочке лен посеян", "Эх, вы, девушки, вы, сестрицы", "Эх, ты, горе мое горевое", "Пташечка полевая, где ж ты ночку ночевала", ("Лугушка луговая") "Вился хмель по болоту", "Как ишли казаки с-под узору", "У нас на горочке снежки сыплот", "Выходи, Ванька, на горку, выводи свою женку", "Мы на горушку выходили" (деревенки мы почитали) "На чужой дальней на сторонке", "Жизнь моя немилая, сторонушка чужая", " В огороде трава-павелица, у Ивана жена-кобылица", "Шла коза по Ердани, несла письмо у кармане".

Песни пели на горках, на снежных сугробах - "чтобы лен длинный рос". Пели особым "истовым" звуком ("кричат, только отголоски идут").

Пекли блины (с первым блином девушки бежали на росстани'слушать, что прислышится), делали сырницу.

Катались с гор на ледянках, на торфяных леднях, на пряхках (чтобы лен родился), катались на лошадях, катались "на призы", (по льду Жижицкого озера и озера Сиверст). Молодых на Масленице обливали водой.

В прощенное воскресенье жгли костры: жгли солому на горке, где сеяли лен, жгли пуки соломы, колеса. Просили прощения друг у друга. В последний день были складчины. Иногда фиксируется название "кирмаш".

В СОРОКИ пекли колобки ("балабки", "балабочки", "комы", "сороканы", "колобашки"), булочки из овсяной муки с носиками, как птички, уточки. "Сорок штук балабок - сорок морозов скидываются". Запекали копеечку (гаданье).

В ПАСХУ ходили ВОЛОЧЕБНИКИ с пением поздравительных песен. Волочebники ("валачebники", "валынчики", "валшебнички") идут ночью, поют под окном, хозяева слушают их, растворяв окно. Пели в сопровождении скрипки или других инструментов. Хозяева одаривали за песню.

Сюжеты волочebных песен: "Не шум шумит, не гром гремит, идут-бредут валынчики", (а также с началом: "Хозяинушка, наш батюшка") "Различная краля по саду гуляла" (цветочки ирвала) "Сегодня рана солнце играла" (пава летала, перья роняла) В Пасху мужчины катают яйца на лотках. ЕГОРЬЕВ ДЕНЬ. Первый выгон скота сопровождался обходом скота, выгоняли в поле вербой, опрыскивали коров. Стреляли из ружей. Вербу потом ставили в рожь, пускали на воду, ставили в муравейник. Под коров подкатывали яйца. Угощение пастуху: яйца, блины, пышки, балабки с запеченым яйцом. На поле устраивали складчину. Катали яйца из лубка. "Топтали росу"- плясали на пожне. Пели "Христос воскрес" (церковный тропарь). Записи егорьевских песен единичны: "Юрий-Егорий по дворам ходил, траву родил", "Ягорий святой, где был-пробував", СЕВ. На первой борозде плясали, пели.

ТРОИЦА. В деревню приносили "МАЙ" ("лесок", "троецкий лесок") - березки и любые лиственные деревца (калину, рябину). Ставили под окна, украшали дома, "торкали" под матицу - от грозы. Вили венки из веток, из цветов ("лесу на голову наденут"). "Венчали" коров - надевали коровам венки, доили через венки. Пастуху дарили пару яиц. "Ребята венчают коров, хозяйки идут с яйцами, катят по земле - чтобы коровы бежали прытчей".

В канун ходили на кладбище, поминали родителей кутьей. Была служба на кладбище, на могилы вешали полотенца. Служба была в Троицу на ржаном поле. В рожь выносили хлеб в Троицу.

В ПЕТРОВ ПОСТ был молебен над рожью, заваривали пиво, на Петров день также жгли костры -веники, колеса, катали горящие колеса. Хозяйка давала пастухам масла, блинов.

ТОЛОКИ. Навозные толоки были обычно в Петров пост. Хозяева варили угощение, в том числе обязательно кашу. Есть сведения о каше из зеленой ржи. Молодежь кидалась друг в друга навозом, парни обливали девок водой, кидали в речку, в пруд. Вечером было гулянье. Повозника, который приезжал последним, дразнили, называя "затялепой".

**Сюжеты толочных песен:** "У кого эта толока, у богатого мужика", "Как за реченькой, за рекой стоят люди толокой", "Хозяин-паночек, выйди во дворочек", "Как на горушке, на горы посеяли девки лен", "У нашего соседа сегодня беседа", "Что в поле дым, тростье горит", "Аи, Дунай-реченька, Дунай быстрая", "Мой дид-тата, мой родной, прибудь ко мне в гости". На толоки пелись также иванские песни, а большинство толочных исполнялись и на Ивана.

ИВАН КУПАЛА ("Иван-цветник"). Самый "колдовашный" день, множество быличек о "закликухах", "нечистиках", колдунах и колдуньях, которые бегали по полям, "заламывали" или пережинали рожь, портили коров (отнимали молоко) и лошадей ("заездят коней"). От них можно оборониться, подперев двор осиною, поставив под дверь специально выкопанное колочее растение - дедовник ("колочий дед").

Домой и в хлев приносили иванскую траву ("яванку" - цветы "иван-да-марья"). Существует поверье, что трава 12 сортов, собранная в Иванов день, помогает от грозы.

Гаданья: девушки делали венок из 12 трав, пускали на воду; под матицу "торкали" цветки богатки -замечали, распушатся или завянут; гадали на цветах с приговором "Цветок-голубок".

В Иванов день на горе (на городище) было гулянье, жгли кули соломы, сухие веники, колеса, поднимали горящие колеса на жердях, горящие веники кидали. Есть сведения о ряженых - женщины рядились ведьмами, русалками.

ИВАНСКИЕ ПЕСНИ (которые звучали до начала жатвы) - одно из ярких явлений народной музыкальной культуры юга Псковской области. Основные сюжеты: "Сегодня Купальня, завтра Иван", "Иван-волокида, где был-волочился", "Иваново поле нешироко, кругло", "Мало наше поле, мало-невеличко", "Иван Марью кличет", "Иван да Марья, на горы гулянье", "Иван да и Марья купальню любили", "Ходи, Марья, домой, няси ключи, Марья", "Поселили девки лен в чистом полюшке под дубом", "Во ржи на мяжи колеса скрипят", "Орел - божья птица", "Иванская ночка, купецкая дочка", "Иванская ночка мала невеличка", "Иванова матка всю ночку не спала", "Пойдем, девки, тыном, весь тын приломаем", "Пойдем, девки, лугом, нарвем цветов много", "Ягорка, Ягорка, ходи к нам на горку", "Иван да Марья по бережку ишли", "Через реченьку через быстрюю доска лежит".

ЖНИВЬЕ. Начинала жать мать, хозяйка. Первую пястку ставили "к Богу, чтобы споркий хлеб был", а также - несли в ригу - "для спора". "Зажиночек" год стоит за иконой. В первый день жатвы серпы обвивали соломой.

ОБЖИНКИ. "В благодарство Богу" оставляли на поле ("завивали") "бороду" - несжатые колосья ("как куколку, с крестиком"). "Венчали" серп в дожин, устраивали на меже складчину. Последний сноп назывался "спорынья". Последний сноп несли домой, могли нести на голове, тоже называли "богова борода", с ней засеивали в Маккавей. Последний сноп называли также "Харитон", приносили домой, кидали на пол, плясали на нем, припевая "Харитон-Харитон, родной батюшко". Среди гаданий - кидали серп, смотрели под снопы. На дожин приходили старушки петь ПОЖИВНЫЕ ПЕСНИ, чтобы "ишли домой с песням". "Лен тягавши, плясали кружком".

Напевы песен называются "еравыми (аржаными)" и "яринскими (льняными)". Так же, как иванские, записаны в значительном количестве.

СЮЖЕТЫ: "Нива моя, нива, отдай мою силу", "На нашей нивке сегодня обжинки", "Слава Богу, два поля пожали", "Хозяин-паночек, выйди во дворочек", "Скоро мы пожнемся", "Жнеи мои, жнеи, жнеи молодые", "Ой, жните-жните, мои жнеи", "Ох, чьи это жнеи как лебеди белы", "Ивановы жнеи домой прилетели", "Ишла коза по ниве", "Чья ж это нива", "Мы пойдем домой, у нас дома лучше", "На дворе не рано, на лен роса пала", "На дворе не рано, солнце невысоко", "Вылетала пчелка с-за синего моря", "Пойду я на батюшкин чист дворец", "Ходил козел по межи, дивовался бороды", "Чья это борода к нам на нивушку пришла", "Ой, барашка черненький, на нем волна корчитя", "Видит мое око, что край недалеко", "Харитон-родный батюшка".

Среди "забав" молодежи выделяются бесчинства супрядконок. Собиравшиеся на супрядки (осенью, зимой) девушки после окончания работы "чудили по деревне", "бегали, как сумасшедшие" - разваливали каменки, закладывали избы, выпрягали коней, крали ужин в сенях, били горшки.

Инструментальная традиция этих мест, некогда весьма развитая, сохранила в настоящее время, в основном, балалайку, гармонию, скрипку, цимбалы. Экспедиционные исследования позволяют говорить о бытовании в прошлом на данной территории гуслей, жалеек, "тростянок" (двойная жалейка), рожков, разного вида гармоник. Есть свидетельства о том, что скрипку раньше ставили на колено или упирали в грудь, самодельный смычок был изогнутый, "горбатенький". Сохранилось словосочетание "скрипочка-гудок".

Кроме обычных моментов использования музыкальных инструментов (пастушество, игра под песни на улице во время гуляний и ярмарок, игра под пляску), следует отметить использование скрипки в свадебном обряде - скрипка играет во время наделения невесты, имитируя причетный голос, а также исполняет

свадебный марш. Среди местных наигрышей отметим следующие: различные варианты СКОБАРЯ ("псковского старинного"):

Под драку, под ломанье - потешного, под склянку, расхожего, скучного-заунылого-унывного ("от девок с неудачей"), веселого ("от девок - с удачей"), длинного, среднего, тоненького ("с неудачей"), проддительно, "в гости - с гостей".

Кроме Скобаря, под песни играли следующие наигрыши - страдания, страдания разливные, чубариха, семеновна, старинная под песни.

Наигрыши под пляску - камаринского, русского, русского-барыня, русского-крутеха, перекрутка, елочка, кружок, шельма, малиновка, казачок, цыганочка, лявониха, лентяя, лобоня (кадриль).

ЛИРИЧЕСКИЕ ПЕСНИ звучали как "в любое время", так и могли быть приурочены к весенне-летнему циклу народного календаря.

Основные сюжеты:

"Горе мое великое", "Батюшка отдал замуж далеко" ("Горе горятное") "Как сухому деревцу Бог листыца не дал" (дочка-пташечка) "У вдовушки было три горяшка", "На заре на зорюшке, на восходе солнушка", "На острове на Васильевском", "Вы не пойте, куры, рано, не будите меня, вдовушку", "Вставай, жена, завтра рано", "Сяду я на дрожку, поеду во дорожку", "Ой, как во нонешнем году уродилось много ягод во бору", "В огороде рожь не ярица, говорят, мой муж не пьяница", "Ах, ты, воля, моя воля, воля дорогая", "Заблудилась красна девица", "Нам не надо горилки, пиво пьяное", "Пойду с горя в чисто поле", "Как под дубом, дубом ячмень молочу", "Пойду я к татке в гости, ночую ночку", "Лучина-лучинушка", "За рекой калинушка рано расцвела", "Все люди живут, как цветы цветут", "Что ж ты, добрый молодец, невесел".

**СВАДЕБНЫЙ ОБРЯД**

**СВАТОВСТВО.** Приходил жених с родителями. После сватовства родители невесты посылают кого-нибудь к жениху с ответом, приглашают Богу молиться.

**МЕСТО СМОТРЯТ.** - Родители невесты едут посмотреть дом и хозяйство жениха.

**БОГОМОЛЪЕ. ЗАПИВКИ.** Молятся Богу. Стол. Жених приезжает с родней. Когда начинают молиться, первым становится на колени отец.

**СРОК СВАДЬБЫ.** Свадьбу назначают через 2 недели в воскресенье. За неделю до свадьбы приезжает жених с подарками.

**ДАРЫ.** Боярки помогали шить дары. Ткали "поясы со словами".

**ЗА ПРИДАНЫМ** едут за два дня до свадьбы. Везут сундук. "Добро" развешивают. Крестная запрыгивает на лавку перед иконой - после того, как невеста развешивает "добро", поет "Харитон-Харитон, приходи меня мирить". Крадут курицу (в иных случаях женихова родня крадет курицу в другой момент обряда - см. ниже).

**КАНУН СВАДЬБЫ.** Подруги невесты наряжают ЕЛОЧКУ (в Куньинском районе елочку называли "сад", другое название - "каравай"). С "садом" водят невесту по деревне, идут с причитанием, невеста под окнами просит прощения у соседей.

В Черпесском с/с "ловят КРАСУ" (красой называют решето, несет его дядя невесты). Отметим также, что в Черпесском, Марьинском и Горицком с/с зафиксировано вождение голосом на гласную "и" (так называемое "иканье"), которым боярки сопровождают причитания невесты.

Боярки ведут невесту в БАНЮ "с барабаном" (бьют в заслонку). Невеста перед тем, как идти в баню, просит у матери прощения. Когда ее ведут в баню, она голосит, боярки поют. В баню брали пиво, на каменку лили пиво, бросали хмель. После бани невеста кланяется в ноги девушкам: "Спасибо за банюшку".

Старшая боярка чешет голову невесте (невеста и мать голосят). Надевают ВЕНОК из восковых цветов.

**ВЕЧЕРИНА.** Молодежь гуляет, невеста скучает, мать голосит. Скрипка играет "скучную вечерину" под голошение. В вечерину показывают другую невесту (подменяют).

**УТРО СВАДЕБНОГО ДНЯ.** Боярка чешет голову невесте. Невеста голосит. Отец заводит невесту за стол. Наделяют невесту (кладут деньги на пирог - "надельный пирог"). Мать голосит перед надением, скрипка играет под голошение. Невеста кланяется на четыре стороны. Крестная мать призывает на надел. Благословляют. Стол. То же в доме жениха.

К ВЕНЦУ едут порознь.

**ОТ ВЕНЦА** едут к невесте (Великолукский район). Жених выкупает стол, пробирается за стол. Наделяют жениха и невесту. Опевают гостей. Жених выкупает невестину косу (кончик косы немножко подрезают). Женихова родня крадет курицу, курицу наряжают.

**ЕДУТ К ЖЕНИХУ.** Встречают молодых. Благословление. Стол. Опевают гостей. Невесту сажают на квашню, снимают венок, повязывают кокошник (платок). Провожают невестину родню.

В других случаях (Куньинский район) **ЖЕНИХ ПРИЕЗЖАЕТ** за невестой. Заходят, не раздеваясь, первым входит дружка, боярки заслоняют невесту. Жених наделяет невесту (кладет деньги). Боярки кидают поезжанам в глаза житом, "переговариваются" с поезжанами. Дружка выкупает место, "кадит" конфетами, жених бросает шапку - если боярки не успевают ее поймать, тогда заходит за стол. От венца едут к жениху. Когда заведут за стол, свекор кнутом "открывает" невесту, наматывая на кнут платок.

Когда **СВОДЯТ МОЛОДЫХ**, благословляют их - стелят шубу или одеяло, молодые стоят на коленях. Крестные (или дружка и крестный) хлопают над их головами хлебами, обмениваются хлебами

("борются хлебами"), приговаривают "Господи Боженька, скуй нам свадебку". Певицы поют "благословенную" песню.

**УТРО ПОСЛЕ СВАДЬБЫ.** Посуду быют, заставляют молодую мести пол, носить решетом воду с колодца (невеста обмораживает решето и носит воду). Если невеста честная - крестная пляшет. Если нечестная - крестной надевают хомут.

**К ТЕЩЕ В ГОСТИ. НЕВЕСТИНА РОДНЯ** едет в гости к жениховой.

Основные сюжеты свадебных песен приводим по Пореченской стороне Великолукского района (Пореченский, Урицкий, Борковский сельсоветы) - с учетом основных моментов обряда:

**ОПЕВАЛЬНЫЕ НЕВЕСТЕ:** "Растопиласе баенка, разгореласе каменка", "Погуляйте, девушки, погуляйте, красные", "Куковала кукушечка, у шер бор летаючи", "Как на девичьем вечеру там и Валечка плакала", "Ах, ты, ель-елушечка, золотая макушечка", "Невеселый меженный день да й без теплой солнушки", "Вырастала вишенка не к пути, не к дороженьке", "Береза белая, белая кудрявая", "По лугам Таня шла, зеленой сад садила", "Ох, мела-перемела, трое сеней вымела", "Привели к нам коханку, привели к нам неженку", "Таня от матушки горошинкой катиласе", "Спасибо, Маринушка, что не вдарила в грязь лицом", "Стояла яблонька (вишенка) в зеленом саду", ("Кланялась вишенка зеленому саду") "Вуточка шерая, что в бору не жила", "Над рекой широкой зеленая сосна", "Ой, гуси летят, гуси летят, они все молчат", "Аи, хитренька-разумненька Галютка", "Ли дарожки две елочки стояли", "Ходила-гуляла Нинутушка по саду", "У шерый бор кукушечка летела", "Хвалилася калинушка за рекой", "Как ударили три звона церковных", "Приданые да удалые, ой, ладу-ладу", "Кого ж тута нету у етый беседы".

**ВЕЛИЧАЛЬНЫЕ ГОСЛЯМ - ЗА СТОЛОМ.** "Пресвятой Кузьма-Демьян, скуй нам свадьбу, ле-ле-ле", "Аи, нам пала весточка, где сидит крестный батюшка", "Вы скажите, пожалуйста, да й чи есть крестный батюшка", "Чи не то что подкняжничек Феденька Иванович", "Как у нашего дружка гладкая головушка", "Вы скажите, пожалуйста, да кто у вас крестна матушка", "Гурная в нас боярочка Мария Ивановна", "Малая боярыня Мария Сергеевна", "Ты скажи-ка, Феденька, ты чего не женишься", "Белый лебедь Ванюшка, белый лебедь Иванович", "Дорогой посаженный гость - Митрофан Артемьевич", "Белый мальчик молоденький, неженатый, холостенький", "Коло речки Маша шла, она ягоды брала", "Спасибо тебе, сватьенка, за дары великие", "У нас сватья добрая", "А сватьюшка белая".

**ПРИПЕВКИ:** "Стелется-вьется во лузях трава шелковая", "Лучше не было в пиру молодца", "А кто в нас хороший", "Как по месяцу луны желтые", "Березничек листоватый", "Коло саду, коло вишенья", "Между гор, между гор, между медуницы", "Не ходи ты, мой кудрявый, мимо майво сада", "Верба, ты, верба моя", "С тех пор я в городе не была", "Коло речки ходила молода", "А я в садике была, спелы ягоды брала", **ОПЕВАЛЬНЫЕ - ЖЕНИХУ** "Межи гор, межи каменья протекал быстрый ручей", "Был соколик Ванечка, был соколик Иванович", "Как за новым воротам Иван коня обучал", "Нам вера не верится, что Ванюшка женится", "Ты скажи нам, Ванюшка, кто тебе голову чесал", **ЖЕНИХУ И НЕВЕСТЕ** "Зеленился зеленый дуб в зеленых лугах стоячи", "Бог тебе дал, Ванюшка, что жена хороша", "Ягодка с ягодкой во бору росла", "У шерый бор дороженька - чернозем".

**НЕВЕСТУ ПРОВОЖАЮТ К ВЕНЦУ.** "А чии это комани рано в луг попушены", "Мимо саду зеленого пролегала дороженька", "Поезжай, мое дитятко, на чужую сторонушку", "Долго-долго, Танечка, долго дома баешься", "Русая коса, куда ты справилась", "С Богом, с Богом, моя милая", "Речка с речкой разливается, Божа мой", "Не матка была - мачеха".

**ЖЕНИХА ПРОВОЖАЮТ К ВЕНЦУ:** "Как Ванюшкина матушка усю ночьку не спала", "С Богом, с Богом, Ванечка, по твою суженую", "Под елочкой же зайныка глазки треть", "Куда-куда, соловьюшко, поле-тишь", "Долго-долго, Гришенька".

**ОТ ВЕНЦА ЕДУТ К НЕВЕСТЕ.** "Узнималась сильна война со мальчишкиного двора", "Не было ветров слыхать, ветры понавляли", ("Не слыхать было соловьев, полон сад налетело").

**ЖЕНИХА НЕ ПУСКАЮТ ЗА СТОЛ - РУГАЮТ СВАТОВ**

"Понаехали сваты, все табачные носы", "Ой вы сваты-сватовье, вы косое жидовье", "Чи не стыдно вам, сватам, перед нам, девкам, стоять", "Мы не чули, не ведали, аткуль сваты подъехали", "А к нам сваты приехали, седлы-узды развехали", "Бел снежок, бел снежок перепырхивает", "Гордые, пышные мои барыньки".

**ПРОВОЖАЮТ ПОЕЗД ОТ НЕВЕСТЫ - К ЖЕНИХУ:** "Конь вороной, конь вороной под ковром стоит", "На дворе дождь, на дворе дождь попрыскивает", "Бот по пути, Бог по пути, только злой не мути", "Ухватил коршак курицу на Манюткиной улице", "В нас сядовне у ночи, в нас пропажа пропала".

**ЕДУТ К ЖЕНИХУ.** "Выходи, свекрова горбатая", "Катится-валится все с горы поезда", "Бор шумит, бор шумит, колокол звенит", "Не видать месяца из-за облака", "Убирайте шелковые, застилаем пеньковые".

(**ПРИДАНОЕ РАЗВЕШИВАЮТ.**) "Свадьба едет, ле-ле-ле, кони скачут, ле-ле-ле", "Куда-куда наши глазоньки, ой, глядели", "Свашки в хату лезут, у печь поглядывают", "А в нашего свата тесовая хата".

**НЕВЕСТЕ СНИМАЮТ ВЕНОК:** "Сестрицы-лебедки и родные тетки", "В понедельник рано сине море играло", "Свекор-батя, где ты там", Припевка: "Харитон-Харитон, родный батюшко".

**НЕВЕСТИНА РОДНЯ СОБИРАЕТСЯ ДОМОЙ.** "Мы в таких гостях гостили, что мы сидя чванились", "Спасибо, наша матушка, за твое за дитятко", "Вился вихор, вился вихор над быстрой рекой", "Гости

мои, дорогие мои, чем мне вас побережь", "Катилосе красно солнышко с-за моря", "Поедем-поедем, мой брателко, домойки", "Пора сватам до дому, до дому".

Кроме вышеназванных сюжетов (в основном, распространенных на всей территории) для дополнения общей картины музыкально-поэтических форм свадебного фольклора приведем также некоторые основные сюжеты свадебных песен из других локальных традиций Великолукского и Куньинского районов:

Горицкий с/с: "Соколы вы соколы, далеко ль вы летали", "Соколы, солетайтесь", "Катилось колечушко по быстрой реке", "Катилось два яблочка с-за моря", "Хвалилась калинушка за рекой", Черпесский с/с: "Сборы мои сборы", "Из-за лесу-лесу темного", "Бежит речка, не сколыхнется", "Рыбинка-плотиченька в бережку жила", "Как на Васькином дворике вырастала смородина", "В нас князь молодой, он ловок стрелять", "Жар горит на высокой горы", "Ни с горы, ни с горы, с высокой, крутой", Купуйский с/с: "Отлучили лебедушку от лебединого стадичка", "У высоком тереме с полночи засветила", "Не улетай, сера утушка, с зеленого тростья", "Спасибо, Иванушка, за твою за свадебку", "Ты скажи нам, Верочка, ты зачем приехала", "Чванится, ломается, в боки упирается", "Мы поедем домоюшки, мы по чистому полюшку", "Еду домой, еду домой, еду с прибылью", Успенский с/с: "Крутят-вяжут хохлушку", "Через бор зелененький бежит конь вороненький", Куньинский район: "Узьязжал друженька на крутую гору", "Уси-уси кукушечки летают по воле", "Был ли ты, селезень, на синем море", "Как секут березу с корня долой", "Катится-валится туча грозная", "Синие облачки на Дунай катят", "У лесу, у лесу да на сопочке", "Стояло морюшко - не сколыхнется", "Спасибо, баенка, тебе за стояньице", "Боже мой, Боже мой, доля горькая, некому в поезду ехать", "Через бор зелененький пролегала дороженька", "По мосту-мосту, по калинову", "Плачь - не плачь, невенюшка, не с неволи берем", "У садику зелененьком розочка цветела", "Плыла утица, плыла серая по синему морю", "Стояла Ниношка под венцом, чесала головушку гребенцом", "Гуси летят, гуси летят, погагатывают", "Боярушки-обманушки вы мои", "Друженька-дружок, борода горит", "Наша сватья добрая, добрая", "А сват по избы ходит, в руках шапку носит", "А кто у нас гость большой", "Мальчик-кудрявчик, садися у санки", "Лужком-бережком сваты ехали", "Как Иван свою жену на колясочке катал", "В каво кудерьки, в каво русые", "Кто ж тебя в пир зазвал".

**Валевская Е.А.,  
Лобкова Г.В.**

# Южный регион (зона)

## Себежский, Пустошкинский, Невельский, Усвятский административные районы

### Территория и характер расселения

себежский, Пустошкинский, Невельский и Усвятский административные районы



расположены на южной окраине области, в бассейне р. Западная Двина и верховьях р. Великая. Группа южных районов граничит на западе с Латвией, на юге - с Белоруссией (Витебской областью) и Смоленской областью.

Общая площадь четырех районов - 8705 кв.км. В начале 1996 г. в них проживало 84,1 тыс. человек. Средняя плотность населения - 9,7 чел./кв.км, что в полтора раза меньше, чем в среднем по области. Только в Невельском районе плотность населения близка к среднеобластному значению.

В городских поселениях проживает 54,2% населения четырех районов. В южных районах области расположено три города и два п.г.т. Невель является четвертым по числу жителей городом области - в нем проживает 21,6 тыс. чел. Численность населения Себежа - 9,2 тыс. чел., Пустошки - 6,2 тыс. чел. В п.г.т. Идрица (в Себежском районе) проживает 5,1 тыс. чел., в п.г.т. Усвяты - 3,6 тыс. чел.

В XVI веке в Себеже и Невеле были возведены крепости, а в 1772-1773 гг. они официально получили городской статус. Однако старейшим городом южной части области был Усвят (ныне п.г.т. Усвяты), впервые упомянутый в 1021 г., но с XVI в. постепенно утрачивающий городские функции. Усвяты получили статус п.г.т. в 1985 г. Пустошка получила статус города в 1925 г., а Идрица стала рабочим поселком с 1938 г.

Характеристики системы расселения	Себежский район	Пустошкинский район	Невельский район	Усвятский район
1. Площадь, кв.км	3069	1874	2666	1096
2. Численность населения на 01.01.1996 г. тыс. чел.	26,1	13,6	36,7	7,7
3. Плотность населения, чел./кв.км	8,5	7,3	13,8	7,0
4. Плотность сельского населения, чел./кв.км	3,9	3,9	5,7	3,7
5. Число сельских населенных пунктов на 01.01.1996 г.	422	238	494	102
6. Средняя людность сельских поселений, чел./н.п.	32	35	34	41
7. Густота сельских населенных пунктов, н.п./100 кв.км	13	12	18	10

Средняя плотность сельского населения меньше, чем в среднем по области - 4,4 чел./кв.км. В четырех районах в 1996 г. было 1256 сельских населенных пунктов. По размерам сельских поселений и их густоте южные районы занимают промежуточное положение в области. Средняя людность сельских населенных пунктов - 31 чел./н.п., частота их встречаемости - 14 н.п./100 кв.км.



## История административно-территориального деления

"Южный регион" исторически входил в сферу влияния Полоцка. Полоцкое княжество обособилось раньше других русских земель, и уже схв. временно, а с 1021 г. окончательно территория южного региона вошла в состав Полоцкого княжества. С 1307 г. полоцкие земли Попали под власть Великого княжества Литовского.

С усилением Москвы территория региона начала по частям переходить в состав Русского государства. В 1494 г. Россия захватила волости Пуповичй, Каротай, Усвай, Ловец, Веснеболог, а по договору 1503 г. Литва признала их русскими.

В 1535 г. на оз.Себеж была построена крепость Иван-город, а волость Себеж вошла в состав России. В 1536 г. на оз.Подце (ныне оз.Дубно) была построена крепость Заволочье, которая стала административным центром Пусторжевского уезда.

В XVI в. на отвоеванных у Литвы территориях были образованы Невельский и Себежский уезды. Однако после "Смуты" начала XVII в. Себеж и Невель были утрачены: согласно перемирию 1618 г. они отошли к Речи Посполитой. После успешной русско-польской войны в 1667 г. Себеж и Невель были возвращены России, но в 1678 г. по "вечному миру" в очередной раз были отданы Польше (в обмен на Киев.).

Лишь в 1772 г. Себеж и Невель вернулись в состав России и до 1776 г. числились в Псковской губернии, а затем входили в состав Полоцкого наместничества, Белорусской и, наконец, Витебской губернии.

Усвяты с начала XIV в. входили в состав Литвы, а затем - Речи Посполитой. В 1772 г. они вернулись в состав России, войдя в Велижский уезд, ставший в начале XIX в. частью Витебской губернии.

В 1924 г. три уезда Витебской губернии - Велижский, Невельский и Себежский - были переданы в состав Псковской губернии. В 1927 г. на территории южных уездов упраздненной Псковской губернии были образованы районы Великолукского округа Ленинградской области: Идрицкий, Невельский, Пустошкинский, Себежский, Усвятский и другие. В 1928 г. Невельский район был разделен на два - Невельский и Усть-Долысский.

В 1929 г. Великолукский округ был передан из Ленинградской области в состав Западной области с центром в г.Смоленск. В 1930 г., вместе с упразднением Великолукского округа, был ликвидирован Усть-Долысский район, а еще через два года - Идрицкий район (с передачей его территории в состав Себежского и Пустошкинского районов.). Последний район был восстановлен в 1936 г.

В 1935 г. Невельский, Себежский и Пустошкинский районы вошли в состав Великолукского округа Калининской области. Только Усвятский район остался в составе Западной области, которая в 1937 г. была преобразована в Смоленскую.

В 1938 г. был окончательно упразднен Великолукский округ. Невельский район вошел непосредственно в состав Калининской области, остальные (Идрицкий, Пустошкинский и Себежский) стали частью Опочецкого округа той же области. Опочецкий округ был упразднен в 1941 г., и его районы были переданы непосредственно в состав Калининской области.

Районы Южного региона были вновь объединены в границах созданной в 1944 г. Великолукской области. В ее состав вошли Идрицкий, Невельский, Пустошкинский, Себежский и другие районы Калининской области, Усвятский и другие районы Смоленской области.

В 1952 г. был восстановлен Усть-Долысский район, но просуществовал он только до 1959 г., тогда же был ликвидирован Идрицкий район, территория которого была передана в состав Себежского района. В том же 1959 г. был упразднен Усвятский район (с передачей его территории Невельскому району), но в 1966 г. он все же был восстановлен.

Минимальное число районов в границах Южного региона пришлось на 1963-1965 гг. - два (Невельский и Себежский), когда с административной карты Псковской области исчез Пустошкинский район, территория которого была поделена между Бежаницким, Невельским, Новосокольническим и Себежским районами. И также в течение двух лет (с 1928 по 1930 гг.) число районов было максимальным - шесть.

## Природа

В природном отношении регион весьма неоднороден. Его поверхность представляет собой холмистую равнину, в которой причудливо сочетаются участки холмисто-моренного рельефа и обширных зандровых и озерно-ледниковых равнин с преобладающими высотами 150-200 м. Полого-волнистые зандровые равнины занимают большие площади в пределах региона. Их поверхность довольно спокойная, слабо волнистая. Относительные высоты изменяются в пределах 5-10 м. Эти места, как правило, заняты сосновыми борами на песках и супесях и очень редко осваиваются под сельскохозяйственные угодья. Конечно-морелные гряды, холмы высотой 40-70 м и более имеют сложные и резкие очертания. В южных отрогах Бежаницкой возвышенности, где абсолютная высота достигает 264 м, встречаются участки распространения крупных моренно-камовых массивов с частой сменой пород различного механического состава.

Озерно-ледниковые участки равнин разбросаны по всему району. Их поверхность почти совершенно плоская, сток поверхностных вод затруднен, поэтому в таких местах обычно встречаются болота или заболоченные леса.

Климатические условия края характеризуются довольно холодной и длительной зимой, умеренно теплым вегетационным периодом, повышенной облачностью и большим количеством осадков. Лишь на крайнем северо-западе региона условия более мягкие.

Средняя годовая температура воздуха составляет здесь 4,3-4,6°C. Абсолютный минимум температуры -42-45°C, максимум составляет 35°C. Годовая сумма осадков колеблется от 650 мм на западе, до 750 мм и более в средней части и отрогах Бежаницкой возвышенности, на востоке снижается до 700-750 мм.

Гидросеть региона представлена водоемами, входящими в бассейн р. Западная Двина, Псковско-Чудского озера и озера Ильмень. К бассейну Западной Двины относятся реки Уща, Усвяча и другие, а так же озера Узмень, Усвятское, Невель, Язно, Себежское, Нечерица и др. К бассейну Псковско-Чудского озера относятся реки Исса (верховья), Неведрянка, Лосьма, Веть, Алоль и др., озера - Свибло, Неведро, Верять, Ашо и др. В бассейне озера Ильмень расположены притоки верхней Ловати, озера Сенница, Большой Иван и др.

Благодаря обилию живописных озер этот край получил название "Псковское поозерье".

В почвенном покрове здесь преобладают подзолистые, дерново-подзолистые и торфяно-подзолисто-глеевые почвы.

Растительный покров отличается своим разнообразием. На западе и юго-западе преобладают сосновые долгомошные и сфагновые леса. В отрогах Бежаницкой возвышенности на севере и на восточной окраине региона доминируют осиновые и березовые дубравно-травяные, а также сосновые зеленомошные и лишайниково-зеленомошные леса. Кое-где еще уцелели участки еловых зеленомошных травяно-кустарничковых и еловых дубравно-травяных лесов. На востоке встречаются черноольховые заболоченные леса.

Степень сельскохозяйственной освоенности территории отличается пестротой. На западе региона она составляет 20-30%, лесистость 40-60% при большой нарушенности лесов и заболоченности до 5%. Для центральной и восточной частей региона характерна освоенность 30-60%, лесистость 25-40% с большой нарушенностью лесов, заболоченностью до 10% (при малой освоенности болот). От озера Верять вдоль р. Уща до самой южной окраины протянулась полоса угодий с освоенностью до 15%, лесистостью от 40 до 80% и заболоченностью 15-20% (при малой освоенности болот).

## История, культура, архитектура

Южный регион сохранил самые древние следы человеческой культуры на территории области. В этом озерном крае археологи обнаружили остатки свайных поселений X-Н тыс. до н.э. Здесь встречаются древнейшие городища, селища, а также следы славянской и древнерусской культур - городища и селища 2 пол. I тыс. - I пол. II тыс. н.э., святилища, следы производств, идол "Пестун", камни-следовики и ранние христианские каменные кресты.

Древнерусская земля тяготела к Полоцкому княжеству. В 1021 г. город-крепость Усвят впервые упоминается в связи с передачей его Полоцкому князю. В 1245 г. Александр Невский громил здесь литовцев, но уже в XIII в. большая часть попала в зависимость от Литвы, и город Усвят стал резиденцией литовского князя Ольгерда. С усилением Москвы начинается процесс возвращения этих земель в состав объединенного Древнерусского государства. При Иване Грозном выстроены новая крепость "Иван-город на Себежи" (1535-1539 гг.) с участием итальянского инженера Петрока Фрязина Малого, крепость и новый административный центр Заволочье (1536 г.), крепость Невель (1555 г.), заново отстроен город-крепость Усвят (1566 г.). Однако после похода польского короля Стефана Батория на Псков в 1580-1581 гг. пограничные земли еще не раз переходили из рук в руки, а с сер. XVII в. по мирным договорам надолго, вплоть до 1772 г., остались за Польшей. Памятниками этого периода остались бывший костел Святой Троицы (1649 г.) и бастион петровских фортификаций нач. XVIII в. в Себеже. В ходе Северной войны Петр I освободил край и пытался укрепить стратегически важный для его походов город. 1747 годом датируется деревянная клетская церковь Святого Духа в Плиссах Невельского района.

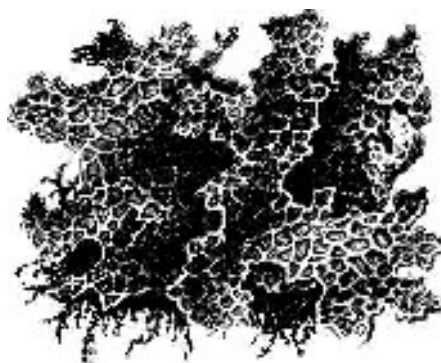
Памятников церковного зодчества в регионе сохранилось мало. Это деревянные храмы XIX в. в Шульгах, Новохованске, Яссах. Лучшее сохранилось церковь Иоанна Богослова в погосте Курилово. От Вербиловского (бывшего униатского) монастыря остались кирпичные сестринские корпуса нач. XX в. Интересный комплекс деревянной клетской старообрядческой церкви с рубленным домом священника уцелел в д. Яковлево Себежского района (кон. XIX - нач. XX вв.).

В д. Чернецово Невельского района церковь находится в руинах, но хорошо сохранилось кирпичное здание церковно-приходской школы и деревянное здание бывшей корчмы XIX в. Только некоторые деревни в Усвятском районе - Антропово, Иванцево, Савино - не сгорели полностью в годы войны и сохранили традиционную застройку. Интересными примерами крестьянского зодчества можно назвать избу А.Ф. Желанской в д. Ласино Невельского района. В доме Желанской в период освободительных боев Великой Отечественной войны стоял штаб командующего фронтом С.К. Тимошенко. В д. Дубровка Пустошкинского района сохраняется комплекс традиционной водяной мельницы, бывший хозяин которой был активным помощником партизан в годы оккупации.

Война не пощадила большинство помещичьих усадеб, от которых остались лишь фрагменты парковых насаждений. Сохранился только парк и церковь известного генерала и екатерининского вельможи И.И.Михельсона в с.Иваново Невельского района, а также комплекс кирпичных строений в купеческой усадьбе И.С.Лапина в с.Красное Пустошкинского района.

Немало мест в крае связано с известными именами. В Себежском районе в 1862 г. родился А.А.Каминский, ученый-климатолог, инициатор экспедиции на Землю Санникова; в бывшей д.Симаново -военный инженер, изобретатель подводной лодки К.А.Шильдер (1786-1845 гг.). Руково и Тележники в XVIII в. принадлежали Д.И.Фонвизину, а Прихабы Г.Р.Державину - русским писателям. Ломы - родовая усадьба отца видного декабриста П.Пестеля. В Клевниках в 1912 г. жил и работал писатель И.А.Бунин, а в Канашо-ве Невельского района в начале века бывала поэтесса Марина Цветаева.

Великая Отечественная война оставила много отметин на этой земле. Повсюду встречаются мемориалы и братские могилы воинов-освободителей, мирных жителей, героев-подпольщиков и партизан. Ежегодно на стыке - России, Белоруссии и Латвии на Кургане Дружбы собираются ветераны партизанского движения. Мемориал основан в 1959 г. и включает Музей братства по оружию, памятники героям освободительного движения. Особенно много мемориалов в Невельском районе. Об этих событиях рассказывают также экспозиции Себежского музея и Пустошкинского Музея боевой славы. Невельский музей размещен в архитектурном комплексе почтовой станции сер.XIX в. на Киевском шоссе. Такие станции сохранились в Усть-Дольссах, Заречье, Ночлегове и Линце.



Себежский район

Место нахождения. Волость, нас.пункт	Тип памятника	Наименование памятника	Краткая характеристика	Единицы измерения	Статус Охраны	Когда и кем взят под охрану	Источник информации
1	2	3	4	5	6	7	8
Г.Себеж	Природный (комплексный)	Себежский государственный национальный	Себежский природный комплекс представляет собой историческую, научную и эстетическую ценность в силу благоприятного сочетания естественного и культурного ландшафтов.	50,021 тыс.га	Федер.	Пост. Прав. РФ №20г 08.01 96	Гос.ком. по охране окруж.среды Псков.обл., Себежский музей природы
	То же	Зеленая зона	Зеленая зона г.Себеж имеет важное санитарно-гигиеническое, рекреационное и эстетическое значение.	6,9 га	Мести.	Решен. облисп №397 от 28.11.74	Управление коммунального хозяйства района
	Археологический	Селище	2 пол.Т тыс. н.э. - XVIII в. На о. Латрик в оз.Себежское, напротив городища.Огороды г.Себеж.	3га	Мести		ПГНИАЦ, НПЦ
	То же	Неолитическая стоянка	IV тыс. до н.э. На углу улиц Красноармейская и Р.Люксембург. Территория школы.	0,8 га	Мести.		ПГНИАЦ, НПЦ
	То же	Городище и посад	XV(?)–XVIII вв. Культурный слой на северо-восточном берегу оз.Себежское, на мысу и за его пределами. Городская черта, между озерами Орошь и Себежское.	3,5 га	Мести.		ПГНИАЦ, НПЦ

	Историко-архитектурный (градостроительный)	Город Себеж с акваторией озер Ороно и Себежское	1535 г. Впервые упоминается в 1414 г. В 1535-1541 гг. воевода Василий Шуйский выстроил дерево-земляную крепость Иван-город на Себеже (инженер Пестрок Фрязин' Малой). Уже в 1536 г. она выдержала натиск 20-тысячного литовского войска. В 1579 г. взята армией польского короля Стефана Батория. По Вязьменскому мирному договору 1634 г. город сдан полякам (до 1654 г.) и по перемирию 1678 г. оставался за Польшей до первого раздела 1772 г. С 1773 г. - уездный город Полоцкой, Белорусской, Витебской губерний, с 1924 г. - Псковской (ныне районный центр). Земляная крепость Себежа укреплялась в 1705 г. под личным руководством Петра I. В 1812 г., в период нашествия Наполеона, дополнена внешней линией укреплений как штаб-квартира корпуса графа Витгенштейна. Исторический центр города на полуострове, окруженном озерами Ороно и Себежское, сохранил историческую планировку, остатки земляных фортификаций, архитектурные памятники и исторические застройки. Районный центр.		Федер.	Пост. ЦС ВООПИК, Госстроя РФ, коллегии МКРФ февраль 1990 г.	И.И.Лагунин (ГД "Псков-реконструкция")
Ул.Войкова, ДД. 5,7	Историко-архитектурный (градостроительный)	Фрагмент жилой застройки	Нач. XX в, 1928 г. Два традиционных жилых каменных дома в береговой зоне оз.Себежское. Кирпичный стиль. Историческая застройка. Жилые.		Места.		И.И.Лагунин (ГД "Псков-реконструкция")
Ул.Войкова, д. 15	Историко-архитектурный (торгово-промышленный)	Лавки купца Брускина (?)	Кон. XIX - нач. XX вв. Рубленое одноэтажное трехкамерное строение. Склад. Необходимо дополнительное обследование.		Места.		Архив ГД "Псковреконструкция"
Замковая гора	Историко-архитектурный (фортификации)	Иван-город - крепость на Себежском озере	1535 г. Дерево-земляная мысовая крепость на естественном возвышении узкого полуострова. Сооружена по проекту и под руководством Петрока Фрязина Малого, достраивалась в 1539 и 1541 гг. Частично сохранился рельеф и планировочные элементы средневековой крепости. На горе установлен памятный знак.		Респ.		Архив ГД "Псковреконструкция"
Ул.Замковая	Архитектурный (культурный)	Костел св. Троицы (Церковь св. Троицы)	1649 г. В плане однефная базиликальная постройка с прямоугольным притвором в западной части и пятигранной апсидой в восточной. Западный фасад развит фронтоном и двумя башенками.		Респ.	Пост. СМ РСФСР №1327 от 30.07.60	НПЦ, архив ГД "Псковреконструкция"
			<i>Примечание.</i> Вначале костел был заложен деревянным (польским королем Сигизмундом). В 1649 г. магнатом Радзивиллом после пожара выстроен в камне. Позже перестроен в православный храм св.Троицы. Церковь св.Троицы освящена вновь 6.11.1989 г.				

Ул.Замковая, д.6	Исторический (памятное место)	Дом Медунецкого (коттедж Петра I)	1705 г, кон.XIX - нач.XX вв. Петр I останавливался в Себежс, в коттедже на Замковом горе, в период Северной войны. Дом сгорел в пожаре 1885 г. (?). Сохранились предположительно фундаменты. Жилой. Требуется дополнительное обследование.		Мест		Архив ГД "Псковреконструкция"
<i>Примечание</i> В небольшом деревянном ломике, сгоревшем в пожаре 1885 г, пожелтевший в Себеже Александр I							
Ул.Замковая, д. 12	Историко-архитектурный (жилой)	Дом Ксендзовский	1890 г. Одноэтажный, каменный дом с центральным входом. Декор традиционный, в духе местной эклектики -рустованные лопатки, условный карниз, обрамления окоп. Входит в ансамбль площади у костела. Райвоенкомат.		Мести		НПЦ, архив ГД "Псковреконструкция"
Ул.Ленинская, Комсомольская, Красноармейская, К.Маркса, Пионерская, Розы Люксембург, 7 Ноября, Коммунальная	Историко-градостроительный (фортификации)	Батарея	1812 г. Сохранились остатки оборонительных земляных фортификаций периода Отечественной войны 1812 г. -батареи, окопов (ложементы), брустверов (шанцы). А также планировочная структура улиц, где размещались подразделения войска корпуса Витгенштейна. Жилая традиционная застройка.		Мести		И.И.Лагунин (ГД "Псковреконструкция")
Ул.Красноармейская, д.33	Архитектурный (жилой)	Дом Шпиневского	Нач.XX в. Жилой одноэтажный рубленый дом на каменном цоколе. Строил владелец - столяр. Качественная обшивка. При доме усадьба. Жилой.		Мест		НПЦ, архив ГД "Псковреконструкция"
Ул.Ленинская, д.18	Историко-архитектурный (градостроительный)	Дом жилой	Кон.XIX в, 1944 г. Двор жилой, один из первых послевоенных (после освобождения города первый и единственный в данном районе города). Состоит из двух рубленых домов. Меньший перевезен в 1944 г. хозяйкой из деревни. Жилой. Необходимо дополнительное обследование.		Мест		И.И.Лагунин (ГД "Псковреконструкция")
Ул. Набережная, Д.9	Архитектурный (градостроительный)	Дом жилой	1918 г. Двухэтажный угловой, расположен у береговой линии озера. Опорный в панораме города с Ю. Кирпичный стиль. Жилой.		Мести		Архив ГД "Псковреконструкция"
Ул.Нижняя, ДД.7-7а	Архитектурный (городская усадьба)	Усадьба Глухарева	1909-1913 гг. Усадьба на береговом склоне. Двухэтажный, каменный дом (кирпичный стиль, валунная декоративная кладка) и одноэтажный рубленый дом на каменном цоколе над озером. Жилые дома.		Местн		Архив ГД "Псковреконструкция"
Ул.Нижняя, д. 13	Архитектурный (жилой)	Дом священника	1913 г. Жилой одноэтажный, каменный дом на бутовом цоколе. Местный традиционный декор - условный карниз, обрамления окон. Лицевой кирпич. Кирпичный стиль. Жилой.		Местн.		Архив ГД "Псковреконструкция"

Ул. Пролетарская, д.3	Архитектурный (градо-строительный)	Дом жилой	1910 г. Одноэтажный, каменный дом на подклете на углу главной улицы (бывшая Петра Великого) и соборной площади. Опорный. Жилой. Перестроен в 1972 г. Необходимо дополнительное обследование.		Местн.		Архив ГД "Псковреконструкция"
Ул.Пролетарская, Д.6	Архитектурный (жилой)	Дом доходный	Кон.ХІХ в. Двухэтажный, каменный жилой дом на главной улице. Решение фасадное, симметричное. Кирпичный стиль. Местный декор. Жилой.		Местн.		Архив ГД "Псковреконструкция"
Ул.Пролетарская, Д.16	Архитектурный (фортификации)	Казарма воинская	Кон.ХТХ в. Здание крупное, двухэтажное, вытянутое в плане вдоль главной улицы. На валунном цокольном полуподвальном этаже. Декор местный - лопатки, тяги, угловой карниз, обрамления окон. На торцовых фасадах треугольные фронтоны. Кирпичный стиль. Материал -кирпич, побелка, бутовый камень. Жилой.		Местн.		Архив ГД "Псковреконструкция"
Ул.Пролетарская, д.18	Архитектурный (гражданский)	Дом помещика Медунецкого	ХТХ в, 1920 г (перестроен). Здание двухэтажное, каменное, оштукатуренное. Декор условный, ордерный. Утрачен третий этаж. Перепланировки. Библиотека.		Местн.		НПЦ
Ул.Пролетарская	Историко-архитектурный, (градострои-тельный, куль-товый)	Колокольня собора Рожде-ства Хри-стова	1841-1864 гг. Проект главной соборной церкви в Ссбсже утвержден 30 июля 1841 г. От ансамбля сохранился только трехъярусный объем колокольни под шагровой кровлей. Стиль - романтизм ("в русском стиле"). Материал - кирпич; оштукатурена. Восстановлена в нач.90-х гг. ХХ в. Объект туристического показа, главная архитектурно-градостроительная доминанта города.		Местн.		НПЦ, архив ГД "Псковреконструкция"
Ул.Пролетарская, Д.19	Историко-архитектурный, (градострои-тельный, средовой)	Полиция	2 пол. ХІХ в. Двухэтажное каменное здание в стиле постклассицизма (эkleктика). Материал - кирпич; оштукатурено. Отдел внутренних дел. Необходимо дополнительное обследование.		Местн.		Архив ГД "ПсковрекоИструкция"
Ул .Пролетарск ая, д.21	Историк о-архитектурный (фортификации, градострои-тельный)	Тюремный замок (музей)	2 пол.ХІХ в.,1927 г. Комплекс тюремного замка с одно-этажным флигелем. Здание двухэтажное, каменное, на подвальном этаже, под вальмовой кровлей, с усиленными стенами и характерным планировочным решением. Поздний классицизм (ордерные элементы декора). Материал -кирпич; оштукатурено. С кои.50-х гг. здесь помещается музей.	954 кв.км	Федер.	Указ През ид. РФ №176 от 20.02.95	ПГОИАХМЗ, архив ГД "Псковреконструкция"

	Культуры	Себежский музей природы	6 сентября 1927 г. открылись экспозиции краеведческого музея. Здание бывших мясных лавок передано музею в 1931 г. Организатор - Б.В.Сивицкий, краевед. Он же восстанавливал музей после немецко-фашистской оккупации. Художественное решение принадлежит местному народному художнику, краеведу и преемнику Б.В.Сивицкого К.М.Громову. Разделы: 1. Природа. 2. История прошлого. 3. История советского периода в крае. 4. Картинная галерея. Экспозиция себежского музея есть в музее боевого содружества на "Кургане дружбы" на стыке трех республик Белоруссии, Латвии, России. Филиал Псковского государственного объединенного историко-архитектурного и художественного музея-заповедника.		Федер	Указ Презид. РФ №176 от 20.02.95	ПГОИАХМЗ, архив ГД "Псковреконструкция"
Ул.Пролетарская, Д.25	Архитектурный (жилой)	Дом доходный помещика Рутковского	2 пол.ХІХ в. Образец большого доходного дома с характерным для зданий г.Себж кирпичным декоративным фасадом в духе эклектики. Кирпичный стиль. Угловой опорный дом, сложный в плане. Материал - кирпич; побелка.	23,6х 23,4 м	Мести.		НПЦ, архив ГД "Псковреконструкция"
Ул.Пролетарская, Д.29	Архитектурный (жилой)	Дом доходный купца Боровика	Нач.ХХ в. Образец крупного доходного дома на главной улице. Решение фасадное с использованием ордерного декора - рустов, аттиков, карнизов. Поздняя эклектика. Материал - кирпич; оштукатурен. Жилой.	14,6х 38,4 м	Мест.		НПЦ, архив ГД "Псковреконструкция"
Ул.Пролетарская, Д.31	Архитектурный (гражданский, средовой)	Дом купца Бруски-на	Нач.ХХ в. Доходный дом с магазином. Двухэтажный, каменный, в стиле неоклассицизма. Материал - кирпич; оштукатурен. Административный.		Мести		Архив ГД "Псковреконструкция"
Ул. Пролетарская, Д.33	Архитектурный (жилой)	Дом офицерский	1930-е гг. Дом для офицеров погранотряда, двухсемейный (?). Композиция симметричная, в плане двухчастная. Центр фасада выделен треугольным фронтоном. Редкий в области пример довоенного жилого дома. Материал - кирпич; оштукатурен. Жилой.		Местн.		Архив ГД "Псковреконструкция"
Ул.Пролетарская, Д.35	Архитектурный (жилой, средовой)	Дом жилой	Кон.ХІХ - нач.ХХ вв. Дом жилой, одноэтажный, традиционный. Декор (эклектика) - лопатки, тяги, обрамления окон в лицевом кирпиче. Характерный карниз с условными кронштейнами. Кирпичный стиль. Побелен. Жилой.		Мести.		Архив ГД "Псковреконструкция"



Ул.Пролетарская, Д.37	Архитектурный (жилой)	Дом судебного пристава	2 пол.ХІХ в. - нач.ХХ в. Небольшой одноэтажный дом, характерный образец местной строительной традиции. Декоративная валунная кладка стен, декор - местный вариант кирпичного стиля. Жилой.	19,5х 8,75 м	Местн.		НПЦ, архив ГД "Псковреконструкция"
Ул.Пролетарская, Д.40	Архитектурный (градостроительный, средовой)	Дом купца Рыбкина	2 пол. ХІХ в. Пример рядовой застройки центральной улицы г.Сбсж. Крупный купеческий дом с лавками в первом этаже. Фасадное решение, эклектика. Материал - кирпич; оштукатурен. Бывший Дом пионеров.	243,1 кв.м	Местн.		НПЦ, архив ГД "Псковреконструкция"
Ул.Пролетарская, Д.52	Историко-архитектурный (гражданский)	Дом купца Кушлиса	Кон.ХІХ - нач.ХХ вв. Одно из самых репрезентативных зданий центра на главной улице. Эклектика со сложным декором. Перестроено в 1950-е гг. Материал - кирпич; оштукатурено. Техникум.		Местн.		НПЦ, архив ГД "Псковреконструкция"
Ул.Пролетарская, д.54	Архитектурный (гражданский)	Дом пограничника	Нач. 1930-х гг. Редкий пример крупного общественного здания в стиле функционализма 30-х гг. П-образное в плане, с полуциркульным выступом, трехэтажное. Материал - кирпич, железобетонный каркас; оштукатурено. Гостиница, ресторан, универмаг.	1180кв.м	Респ.	Пост. СМ РСФСР №1327 от 30.08.60	НПЦ, И.И.Лагунин (ГД "Псковреконструкция")
Ул.Пролетарская, Д.56	Архитектурный (градостроительный, жилой)	Дом помещика Медунецкого	Нач.ХІХ в., 50-е гг. ХІХ в. Самый крупный и представительный жилой помещичий дом в г.Сбсж, с клубным залом, жилыми помещениями и магазинами. Вместе с другими домами дает представление о характере застройки главной улицы города (бывшей улицы Петра Великого) во 2 пол. ХІХ в. Материал - кирпич; оштукатурен. Жилой.	805,5 кв.м	Местн.		НПЦ, архив ГД "Псковреконструкция"
Ул.Свердлова, д.8	Архитектурный (жилой)	Дом жилой	Нач.ХХ в. Дом двухэтажный. Окна с арочными перемычками, декор сдержанный, традиционный. Кирпичный стиль. Материал - кирпич; оштукатурен. Жилой. Необходимо дополнительное обследование.		Местн.		Архив ГД "Псковреконструкция"
Ул.7-го Ноября	Археолого-архитектурный (фортификация)	Бастион петровских укреплений (Петровская горка)	II тыс. до н.э. - I тыс. н.э. - древнее городище. 1705-1707 гг. Сохранившийся фрагмент фортификаций. Вынесенное вперед укрепление, контролирующее подъезды к основной крепости и использующее естественный холм в начале перешейка между двумя озерами. Вероятно, использовался при сооружении фортификаций 1812 г.		Респ.		И.И.Лагунин (ГД "Псковреконструкция")
Ул.7 Ноября, д. 11	Архитектурный (гражданский)	Дом жилой	Нач.ХХ в. Одноэтажный, традиционный дом с характерным местным декором. Кирпичный стиль. Санэпидстанция.		Местн.		Архив ГД "Псковреконструкция"

Ул.7 ноября, д. 14.	Архитектурный (градостроительный, средней)	Дом жилой	Нач.ХХ в. Угловой опорный традиционный жилой дом на перекрестке двух больших улиц. Элементы ордерной архитектуры. Кирпичный стиль. Перестроен в 1952 г. Необходимо дополнительное обследование.		Мести.		Архив ГД "Псковреконструкция"
Ул.7 Ноября, д.31	Архитектурный (гражданский)	Школа еврейская	Кон.ХГХ-нач.ХХ вв. Характерный для г.Себсж традиционный кирпичный дом с верхним деревянным этажом. Кирпичный стиль. Общежитие. Необходимо дополнительное обследование.		Мее ж.		Архив ГД "Псковреконструкция"
Ул.Советская, д.2	Архитектурный (градостроительный)	Дом жилой	Кон.ХІХ в. Крупное двухэтажное здание на бывшей Рынковой - главной площади города. Кирпичный стиль - эклектика со сложной разработкой фасадных решений. Жилой.		Мести.		Архив ГД "Псковреконструкция"
Ул.Советская, д. 2а	Архитектурный (торгово-промышленный)	Склад льняной	Нач.ХХ в. Образец традиционного городского складского купеческого здания. Одноэтажный. Кирпичный стиль. Жилой.		Мее in.		Архив ГД "Псковреконструкция"
Ул.Советская, д.5	Архитектурный (градостроительный, средней)	Домик мещанский	Кон.ХІХ - нач.ХХ в. Редкий миниатюрный посадский домик на главной Рынковой площади старого Себежа. Две оси на улице. Кирпичный стиль местного характера. Учреждение.		Мости.		Архив ГД "Псковреконструкция"
Ул.Советская, д.9	Архитектурный (градостроительный, средней)	Дом причта Рождественского собора	1911 г. Один из сохранившихся жилых домов православной церкви, разрушенной в 1936 г. Образец местной школы кирпичного стиля. Дом служителей церкви вместе с расположенным поблизости домом купца Селюгина поддерживают облик бывшей Рынковой площади. Нсорусский стиль, очень близкий к местному кирпичному. Жилой.	17,3х И,8м	Мести.		НПЦ, архив ГД "Псковреконструкция"
Ул.Советская, Д.11	Архитектурный (городская усадьба)	Дом купца Селюгина	1890 г. Пример богатого купеческого дома, сохранившегося в комплексе со складами, магазинами и другими хозяйственными постройками. Образец местной школы кирпичного стиля 2 пол. ХІХ в. Жилой.	13,7х 15м	Мести.		НПЦ, архив ГД "Псковреконструкция"
Ул.Советская, Д.13	Архитектурный (жилой)	Дом жилой	Нач.ХХ в. (?). Одноэтажный, каменный дом на бутовом цоколе. Поздняя эклектика (кирпичный стиль) с необычным декором фасада - аркатурный пояс над окнами. Жилой.		Мест.		НПЦ, архив ГД "Псковреконструкция"

Ул.Советская, Д.15	Архитектурный (жилой)	Дом Гурвича	1914 г. Двухэтажный дом с проездной аркой во двор крупного лесопромышленника. Поздняя эклектика (местный кирпичный стиль). Жилой.		Мест.		НПЦ, архив ГД "Псковреконструкция"
Ул.Советская, д.23	Архитектурный (гражданский)	Дом купца Кодиса	1904 г. Хорошо сохранившийся образец жилого дома со стенами, выполненными в валунной кладке, характерной для местной строительной школы. Декор в кирпичном стиле. Издательство местной газеты.	12,85x11,4 м	Мест.		НПЦ, архив ГД "Псковреконструкция"
Ул.Советская, Д.25	Архитектурный (градостроительный, средней)	Дом жилой	Кон.ХІХ - нач.ХХ вв. Крупное жилое традиционное здание на высокой отметке. Играет заметную роль в панораме города (опорное). Нижний этаж в кирпичном стиле, верх деревянный. Типография.		Мест.		Архив ГД "Псковреконструкция"
Ул.Советская, дц. 26,35,37,39,41	Архитектурный (градостроительный, средней)	Дома жилые	Кон.ХІХ - нач.ХХ вв. Комплекс жилой традиционной местной застройки одной из главных исторических улиц города. Дома рубленые, деревянные, обшитые тесом. Декор местный, накладной.		Мест.		И.И.Лагунин (ГД "Псковреконструкция")
Ул.Челюскинцев, д.6	Архитектурный (жилой)	Дом жилой (?)	1910 г. Интересный пример дома в кирпичном стиле. Композиция фасада симметричная. Выделяются обрамления окон, строгий карниз. Дом одноэтажный, с повышенной высотой помещений. Жилой.		Мест.		Архив ГД "Псковреконструкция"
Кладбище	Исторический (памятное место)	Братская могила	1944 г. Захоронение на гражданском кладбище воинов Советской Армии и партизан.		Мест.	Решен, обл.сп. №265 от 28.05.86	НПЦ
Пригород	Природный (гидрологический)	Родник	Родник в лесном массиве Угорипского бора, близ г.Себеж. Вода содержит ионы серебра и насыщена кислородом.		Мест.	Решен, обл.сп. №346 от 04.10.79	ПГПИ
Себежский район	Исторический (памятное место)	Путь "из варяг в греки"	2 пол. I тыс. - нач. II тыс. н.э. Себежский отрезок пути: река Великая - р.Всть - оз.Себежское - оз.Белое - оз.Белосрныцы - р.Свольнянка.		Мест.		И.И.Лагунин (ГД "Псковреконструкция")
На стыке границ Белоруссии, Латвии, России	Историко-культурный (памятный знак)	"Курган дружбы"	3 июля 1959 г. Символический знак в честь партизанской дружбы (Себежский, Верхпедвинский районы, Лудзенский уезд). Насыпной курган (1959 г.), на котором посажен дуб. Памятники Героям Советского Союза И манту Судмалиеу, Евгению Михайлову, Марии Пынто, героям Прошковского подполья. Три аллеи деревьев - кленовая, березовая и липовая. Музей братства по оружию. Место ежегодных встреч ветеранов и проведения праздников дружбы.		Мест.		НПЦ, И.И.Лагунин (ГД "Псковреконструкция")

Урочище Лоховня, Исаков остров	Исторический (памятное место)	Партизанская землянка	1941-1943 гг. Место базового лагеря 1-ой Латышской партизанской бригады в годы немецко-фашистской оккупации. Воссоздана партизанская землянка. Место встреч ветеранов, молодежи.		Мест.		И.И.Лагунин (ГД "Псков-реконструкция")
Бывший Себежский уезд	Исторический (памятное место)	Место рождения А.А. Каминского	Здесь 17 ноября 1862 г. родился А.А. Каминский, ученый-климатолог, метеоролог, инициатор полярной экспедиции на поиски Земли Санникова. Автор 180 печатных работ. Необходимо дополнительное изучение.		Мест.		И.И.Лагунин (ГД "Псков-реконструкция")
Бояриновская волость, д.Березавец	Археологический	Городище	2 пол. I тыс. до н.э.- I пол. I тыс. н.э. В 0,6 км северо-восточнее возвышения.	1 га	Мести.		ПГНИАЦ, НПЦ
Д.Бояриново	Исторический (памятное место)	Братская могила	1944 г. Захоронение воинов Советской Армии и партизан. Здесь же похоронен Герой Советского Союза Чумак Уразов (1920-1944 гг.).		Местн.	Решен, облнеп. №265 от 28.05.86	НПЦ
Д.Грудиново	Археологический	Курганная группа	2 пол. I тыс. н.э. В 0,5-0,6 км к С, в лесу, близ молочной фермы.	0,8 га	Мести.		ПГНИАЦ, НПЦ
Д.Пустошка	Археологический	Городище	2 пол. I тыс. до н.э.- I пол. I тыс. н.э. В 1,5 км к СВ от деревни, в урочище Городок, на берегу безымянного ручья.	0,9 га	Мести.		ПГНИАЦ, НПЦ
Д.Руково	Исторический (памятное место)	Бывшее поместье Д.И. Фонвизина (1745-1792 гг.)	Кон.XVIIIв. Частично сохранилась планировка парка с фрагментами аллей и единичными деревьями дуба черешчатого, клена платановидного, липы мелколистной.	2 га	Мести.	Решен, облнеп. №46 от 29.10.76	ПГПИ, НПЦ, Н.А.Вершинина (ПГПИ)
			<i>Примечание.</i> Имение Руково и расположенная по соседству с ним д.Телжнпкп секретарю Д.Фонвизину министр иностранных дел Н.Панин Фошшиш исходнок г. За это время им написаны комедии "Недоросль", "Выбор губернатора", ряд с материалы для журнала "Друг чесных людей, или Оаролум".	в 1774 г. в вечное пользование подарил своему зятю бывал в Руково и Тележниках в 1773-1792 «лирических сочинений в прозе, подготовлены			
Д.Ясеновец	Природный (ботанический)	Заклимовье	Клюквенное болото. В кв.52. В 35 км к ЮВ от г. Себж, в 1,5 км к ЮЗ от д.Ясеновец. Кадастр № 1864.	98 га	Мести	Решен, облнеп. №346 от 04.10.79	Силковское лесничество
Глембочинская волость, д.Бирюшно	Археологический	Городище	2 пол. I тыс. до н.э.-I тыс. н.э.(?). В 1,5 км к С, в лесу.	1 га	Мести		ПГНИАЦ, НПЦ
Д.Букатино	Археологический	Курганная группа	2 пол. I тыс. н.э. В 0,5 км к ЮЗ от урочища Шуньки (Штанины), в 1 км к СЗ от деревни, вблизи восточного берега оз.Бронье.	0,5 га	Мести.		ПГНИАЦ, НПЦ
Д.Глубочица	Археологический	Курганная группа	2 пол. I тыс. н.э. В 0,75 км к СЗ от деревни, в 0,3 км севернее городища Глубочица, в урочище Язбово, на границе поля и леса, на берегу оз.Глыбочио.	0,7 га	Мести.		ПГНИАЦ, НПЦ

	Исторический (памятное место)	Могила партизанки М.Д.Натунич (1917-1943 гг.)	1943 г. На могиле установлена стела. В верхней ее части выбито изображение пятиконечной звезды.	Размеры стелы 1x0,8x0,3 м	Мести.	Решен, обл.п. №265 от 28.05.86	НПЦ
Д.Глембочино	Природный (ботанический)	Аллея	Аллея из лиственниц сибирских, возраст которых более 50 лет.		Мести.	Решен, обл.п. №346 от 04.10.79	Гос.ком. по охране окруж.среды Псков.обл.
	Археологический	Курганная группа	2 пол. I тыс. н.э. К СВ от деревни, в лесу.	1 га	Мести.		ПГНИАЦ, НПЦ
	То же	Городище	2 пол. I тыс. до н.э.-I тыс. н.э.,(Язбовсннос, Литвиново-2). В 0,6 км к СЗ от деревни, на берегу оз.Глыбочно, в урочище Язбово.		Мести.		ПГНИАЦ, НПЦ
	Исторический (памятное место)	Братская могила	1944 г. Захоронение воинов Советской Армии. На могиле установлена скульптура - фигура солдата в рост, с венком и автоматом в руке.	Высота 1,8 м	Мести.	Решен, обл.п. №265 от 28.05.86	НПЦ
Д.Горушка	Археологический	Курганная группа	2 пол. I тыс. н.э. В 0,25 км к В от деревни, в 0,3 км к Ю от оз.Вельс, в лесу.	0,3 га	Мести.		ПГНИАЦ, НПЦ
	То же	Селище	2 пол. I тыс. н.э. Восточная часть деревни.	1,2 га	Мести.		ПГНИАЦ, НПЦ
Д.Дворище	Археологический	Курганная группа-1	2 пол. I тыс. н.э. В 0,5 км к 10 от деревни, за фермой, в лесу, вдоль дороги в д.Глубочица.	1,2 га	Мести.		ПГНИАЦ, НПЦ
	То же	Курганная группа-2	2 пол. I тыс. н.э. В 0,7 км к Ю, в 0,2 км от группы-1, в лесу, у дороги.	0,6 га	Мести.		ПГНИАЦ, НПЦ
	То же	Курганная группа-3	2 пол. I тыс. н.э. В 1 км к Ю по дороге в д.Глубочица, в лесу.	0,5 га	Мести.		ПГНИАЦ, НПЦ
	То же	Курганная группа-4	2 пол. I тыс. н.э. В 0,7 км к Ю от деревни, в лесу.	1,2 га	Мести.		ПГНИЛЦ, НПЦ
	То же	Курганная группа-5	2 пол. I тыс. н.э. В 0,3-0,4 км к ЮЗ от бывшей школы по лесной дороге, в лесу.	0,6 га	Мести.		ПГНИЛЦ, НПЦ
	То же	Курганная группа-6	2 пол. I тыс. н.э. В 1,3 км к Ю, в лесу, у дороги в д.Глубочицы.	0,5 га	Мести.		ПГНИЛЦ, НПЦ
	То же	Курганная группа-7	2 пол. I тыс. н.э. В 0,9 км к ЮЗ, по обе стороны лесной дороги.	1 га	Мест.		ПГНИАЦ, НПЦ
	То же	Курганная группа	2 пол. I тыс. н.э. В урочище Язбово.	до 3 га	Местн.		ПГНИАЦ, НПЦ
	То же	Селище	2 пол. I тыс.- XVII в. На территории деревни.	2,5 га	Мести.		ПГНИАЦ, НПЦ

Д. Жуки	Археологический	Городище	1 тыс. до н.э. -2 пол. I тыс. н.э. В 0,5 км к Ю, в урочище Городок.	1 га	Респ.	Пост. СМ РСФСР №1327 от 30.08.60	ПГНИАЦ, НПЦ
Д. Залесье	Природный (ботанический)	Бронское-1	Торфяное месторождение. В 12 км к ЮЗ от г. Себеж, в 0,5 км к 3 от д. Залесье. Кадастр №1744.	230 га	Местн.	Решен, облisp. №380 от 13.08.82	Себежский лесхоз
Д. Заозерье	Археологический	Курганная группа	2 пол. I тыс. н.э. Не подтверждено.				ПГНИАЦ, НПЦ
Д. Картенки	Исторический (памятное место)	Братская могила	1943 г. Захоронение мирных жителей, расстрелянных и сожженных фашистами. На могиле установлен обелиск, венчает его пятиконечная звезда.	Размеры обелиска 2x0,4x 0,4 м	Местн.	Решен, облisp. №265 от 28.05.86	НПЦ
Д. Лехово	Археологический	Курганная группа	2 пол. I тыс. н.э. В урочище Ганжиево. В 1,5 км к С по дороге в деревню, в лесу, в 0,8 км к 3 от оз. Оремея.	0,8 га	Местн.		ПГНИАЦ, НПЦ
Д. Литвиново	Археологический	Городище	2 пол. I тыс. до н.э. -1 тыс. н.э. В 500 м к ЮЮВ по дороге в д. Шуты, у ручья, к С от урочища Городище.	0,8 га	Респ.	Пост. СМ РСФСР №1327 от 30.08.60	ПГНИАЦ, НПЦ
	То же	Селище	1 тыс. н.э. В 400 м к ЮЮВ от деревни, у подножья городища. Распахивается.	0,9 га	Местн.		ПГНИАЦ, НПЦ
Д. Мал. Крупово	Археологический	Курганная группа	2 пол. I тыс. н.э. В 0,7 км к С от деревни, в лесу.	0,8 га	Местн.		ПГНИАЦ, НПЦ
	То же	Селище	2 пол. I тыс. н.э. В 0,3 км к ЮЗ в сторону оз. Оремея, на лугу.	1 га	Местн.		ПГНИАЦ, НПЦ
Д. Мироново	Археологический	Одиночный курган	2 пол. I тыс. н.э. В 0,5-0,6 км к СЗ по дороге в д. Илово, к 3 от нее, в лесу.	1 га	Местн.		ПГНИАЦ, НПЦ
Д. Мидино	Археологический	Курганная группа-1	2 пол. I тыс. н.э. В 1,2 км к С от деревни, у северо-восточного берега оз. Мидино, в лесу.	0,7 га	Местн.		ПГНИАЦ, НПЦ
	То же	Курганная группа-2	2 пол. I тыс. н.э. В 1 км к ВСВ от деревни, в лесу, вдоль лесной дороги в д. Ореховка.	0,8 га	Местн.		ПГНИАЦ, НПЦ
	То же	Городище	2 пол. I тыс. до н.э. - 1 пол. I тыс. н.э. В 0,5 км к ЮЗ от деревни, в лесу, на горе.	0,8 га	Респ.	Пост. СМ РСФСР №1327 от 30.08.60	ПГНИАЦ, НПЦ
	То же	Неолитическая стоянка	IV тыс. до н.э. В 0,25 км к В от деревни, вблизи берега озера, на границе луга и болота.	0,9 га	Местн.		ПГНИАЦ, НПЦ
	То же	Селище	XI-XV вв. В 0,7 км к С от деревни, на восточном берегу оз. Мидино, на берегу ручья.	0,8 га	Местн.		ПГНИАЦ, НПЦ
Д. Припешы	Природный (ботанический)	Красная Лука	Клоквенное болото. В кв. 40,52,53,59,60,61, 69,70,80,81,84. В 17 км к ЮЗ от г. Себеж, к С от д. Припешы. Кадастр №1795.	218 га	Местн.	Решен, облisp. №346 от 04.10.79	Делин с кое лесничество

	Археологический	Городище	1 тыс. до н.э. -2 пол. I тыс. н.э. В 0,3 км СЗ от деревни, в лесу.	1,2 га	Местн.		ПГНИАЦ, НПЦ
	То же	Селище	2 пол. I тыс. н.э.- XVI в. На огородах деревни.	1,2 га	Местн.		ПГНИАЦ, НПЦ
Д. Русины	Археологический	Курган	2 пол. I тыс. н.э. Не подтверждено.				ПГНИАЦ, НПЦ
Д. Угаринка	Археологический	Курганная группа	2 пол. I тыс. н.э. Курганы разбросаны по одному и группами в лесном массиве к Ю от г.Себеж, к С от деревни, между оз.Ороно и оз.Себежское.	4 га	Местн.		ПГНИАЦ, НПЦ
	То же	Селище	2 пол. I тыс. н.э. Территория дачного поселка.	0,9 га	Местн.		ПГНИАЦ, НПЦ
Д. Фомино	Археологический	Городище	2 пол. I тыс. до н.э.- I тыс. н.э. В 0,5-0,8 км к ЮЗ от деревни, в урочище Костелок, в лесу.	1 га	Местн.		ПГНИАЦ, НПЦ
Д. Черная Грязь	Археологический	Курганная группа	2 пол. I тыс. н.э.В 0,4 км к В от деревни, в лесу.	1 га	Местн.		ПГНИАЦ, НПЦ
Д. Шаконево	Археологический	Курганная группа-1, • сопки	2 пол. I тыс. н.э. В 0,2-0,25 км к ССВ от деревни, на границе леса и пашни, по обе стороны дороги. Частично распаивается.	0,9 га	Местн.		ПГНИАЦ, НПЦ
	То же	Курганная группа-2	2 пол. I тыс. н.э.В 0,12 км к СВ от деревни, у сельского кладбища, в лесу, вблизи оз.Мотяги.	1 га	Местн.		ПГНИАЦ, НПЦ
	То же	Селище	X-XIV вв. На территории деревни.	1 га	Местн.		ПГНИАЦ, НПЦ
Д. Шуты; Лавровская волость, д.Чернея; Ленинская волость, д.Белькино	Природный (зоологический)	Сопредельные территории оз. Себежское	Места отдыха и кормления водоплавающих и околородных птиц, мигрирующих с С на Ю и обратно. Места обитания выпи, большого подорлика, скопы и других редких птиц.	64тыс.га	Местн.		пгпи
Д. Шуты	Археологический	Курганная группа(?), селище	2 пол. I тыс. н.э. В 0,5 км к В, на берегу оз.Ороно, в урочище Колесо.	0,8 га	Местн.		ПГНИАЦ, НПЦ
	То же	Селище	XI в. На территории деревни.	1,2 га	Местн.		ПГНИАЦ, НПЦ
Д. Язбово (бывшая)	Археологический	Городище	2 пол. I тыс. до н.э.- 1 пол. I тыс. н.э. На мысу оз.Глубокое у дд.Глубочицы, Дворище, Литвиново.	0,9 га	Респ.	Пост.СМ СМ РСФСР №1327 от 30.08.60	ПГНИАЦ, НПЦ
Дединская волость, д.Волуево	Археологический	Курганная группа	2 пол. I тыс. н.э. В лесу, к В от деревни, вдоль р.Исса, у безымянного озера.	0,7 га	Местн.		ПГНИАЦ, НПЦ

	То же	3 каменных креста	XIV-XVI вв. Между дд. Волуево и Заситино, на современном кладбище.	0,2 га	Местн.		ПГНИАЦ, НПЦ
Д.Дедино	Археологический	Курган	2 пол. I тыс. н.э. Уничтожен, местонахождение точно не установлено.				ПГНИАЦ, НПЦ
	Исторический (памятное место)	Братская могила	1943 г. Захоронение мирных жителей, погибших от рук немецко-фашистских оккупантов.		Местн.	Решен, обл. сп. №265 от 28.05.86	НПЦ
Д.Заситино	Археологический	Курганная группа	2 пол. I тыс. н.э. В 1 км к С от деревни, в лесу, в урочище Ячень.	0,3 га	Местн.		ПГНИАЦ, НПЦ
	То же	Каменные кресты	XIV-XVI вв. Между дд. Заситино и Волуево, у современного кладбища.	0,2 га	Местн.		ПГНИАЦ, НПЦ
	Архитектурный (культовый)	Церковь Троицкая	Сохранилась в полуразрушенном состоянии. Деревянная. Около церкви стояла звонница с замечательными звонами. Необходимо дополнительное обследование.		Местн.		Архив ГД "Псковреконструкция"
Д. Красный Поселок	Исторический (памятное место)	Братская могила	1943 г. Захоронение мирных жителей, погибших от рук немецко-фашистских оккупантов.		Местн.	Решен, обл. сп. №265 от 28.05.86	НПЦ
Д.Макеи	Археологический	Курганная группа	2 пол. I тыс. н.э. В 1,6 км к С, вдоль лесной дороги, вблизи левого берега р.Исса.		Местн.		ПГНИАЦ, НПЦ
Д.Скоробово	Археологический	Курганная группа	2 пол. I тыс. н.э. В 1 км к С, в лесу, в урочище Совиный Хвост.	1 га	Местн.		ПГНИАЦ, НПЦ
Д.Юстиново	Археологический	Курганная группа (сопки?)	2 пол. I тыс. н.э. В 1 км к Ю от д.Прошево, в 2 км к С от д.Дедино, по дороге на 3, в лесу.	0,6 га	Местн.		ПГНИАЦ, НПЦ
<b>Долосчанская-волость, д.Долосцы</b>	Исторический (памятное место)	Братская могила	1944 г. Захоронение воинов Советской Армии.		Местн.	Решен, обл. сп. №265 от 28.05.86	НПЦ
Д.Девицы	Природный (ботанический)	Боровое	Клюквенное болото. В кв. 65. В 36 км к ЮВ от г.Себеж, в 0,5 км к СВ от д.Девицы. Кадастр №1867.	48 га	Местн.	Решен, обл. сп. №346 от 04.10.79	Силковское лесничество
Д.Мыленки	Археологический	Курганная группа	2 пол. I тыс. н.э. Длинные курганы раскопаны, 2 круглых сохранились. В 3 км к 3 от деревни, близ оз.Вальковское, в лесу.	0,5 га	Местн.		ПГНИАЦ, НПЦ
Д.Нища	Садово-парковый	Парк	I пол. и кон. XIX в. В парке произрастают вековые деревья местной флоры: дуб черешчатый, липа мелколистная, возраст которых 150-200 лет, ель обыкновенная и экзоты -лиственница сибирская.	7 га	Местн.	Решен, обл. сп. №346 от 04.10.79	НПЦ, ПГПИ



Дубровская волость, д.Алатовичи	Археологический	Курганная группа	2 пол. I тыс. н.э. В 0,6 км к ССЗ от деревни, в лесу.	0,2 га	Местн.		ПГНИАЦ, НПЦ
	То же	Каменный крест	XIV-XVI вв. На территории деревни.	0,1 га	Местн.		ПГНИАЦ, НПЦ
Д.Вараксино	Археологический	Курганная группа	2 пол. I тыс. н.э. В 1,2 км юго-восточнее деревни, по обе стороны дороги, ведущей на шоссе Полоцк-Опочка, в лесу, в урочище Плакутицы.	0,8 га	Местн.		ПГНИАЦ, НПЦ
Д.Верино	Археологический	Городище	2 пол. I тыс. до н.э. -2 пол. I тыс. н.э. Близ деревни.	0,8 га	Местн.		ПГНИАЦ, НПЦ
	То же	Курганная группа	2 пол. I тыс. н.э. В 0,5 км к С от деревни, в лесу и за р.Кобыленко по лесной дороге.	0,6 га	Местн.		ПГНИАЦ, НПЦ
	То же	Каменный крест	XIV-XVI вв. К 3 от деревни, в 0,07 км от второго дома при въезде в деревню.	0,2 га	Местн.		ПГНИАЦ, НПЦ
Д. Дубровка	Археологический	Каменный крест	XIV-XVI вв. На восточной окраине деревни.	0,1 га	Местн.		ПГНИАЦ, НПЦ
	Исторический (памятное место)	Братская могила	1944 г. Захоронение воинов Советской Армии и партизан. На могиле установлен обелиск, его венчает макет ордена Отечественной войны.	Размеры обелиска 4,9x1x1 м	Местн.	Решен, облisp. №265 от 28.05.86	нпц
Д.Зародище	Садово-парковый	Парк	XIX в. Остатки парка с вековыми деревьями местной флоры-липой мелколистной и кленом платановидным.	2 га	Местн.	Решен, облisp. №346 от 04.10.79	нпц
	Архитектурный (культовый)	Церковь Николы Чудотворца	XVII-XIX вв. Храм бывшего погоста на оз.Зародище. Необходимо дополнительное обследование.		Местн.		нпц
Д.Лавищи (бывшая)	Археологический	Курганная группа	2 пол. I тыс. н.э. В 0,2-0,3 км к 3 от перекрестка Полоцкого шоссе и дороги в д.Гришманы, в лесу, к Ю от обочины.	0,9 га	Местн.		ПГНИАЦ, НПЦ
	То же	Курганная группа	2 пол. I тыс. н.э. В 4,2 км к С от д.Дубровка по Полоцкому шоссе (1,5 км от перекрестка в д.Гришманы), к В от шоссе, в сосновом лесу.	1 га	Местн.		ПГНИАЦ, НПЦ
Д. Малиновка	Археологический	Курганная группа	2 пол. I тыс. н.э. В 0,3 км к 3 от деревни, на границе леса и луга.	1 га	Местн.		ПГНИАЦ, НПЦ
Д.Мясниково (бывшая)	Археологический	Курганная группа	2 пол. I тыс. н.э. В районе оз.Алантовичи. Не обнаружено.				ПГНИАЦ, НПЦ
Д.Обходы (бывшая)	Археологический	Курганная группа-1	2 пол. I тыс. н.э. В 2,5 км юго-восточнее д.Гришманы, по дороге на Полоцкое шоссе, в 0,25-0,3 км к Ю от дороги, в лесу.	0,8 га	Местн.		ПГНИАЦ, НПЦ

	То же	Курганная группа-2	2 пол. I тыс. н.э. В 4,5 км к ЮВ от д.Гришманы по дороге на Полоцкое шоссе, к С от обочины, в лесу, в 0,8-0,9 км к СЗ от перекрестка на Полоцком шоссе.	0,6 га	Местн.		ПГНИАЦ, НПЦ
	То же	Селище	XII(?)-XVI вв. В 4 км к ЮВ от д.Гришманы-Полоцкое шоссе, на лесной поляне.	0,7 га	Местн.		ПГНИАЦ, НПЦ
	То же	Селище	XII-XVI вв. (?) На пересечении лесных дорог из д.Дубровка и д.Гришманы, в 4 км к ЮВ от последней.	0,7 га	Местн.		ПГНИАЦ, НПЦ
Д.Прихабы	Исторический, памятное место (садово-парковый)	Парк в усадьбе Г.Р.Державина (1743-1816 гг.)	Кон.XVIII - нач.XIX вв. Пейзажный парк с элементами регулярной планировки. Произрастают вековые деревья местной флоры: липа мелколистная (возраст 200 лет), вяз гладкий и экзоты - тополь бальзамический.	4 га	Местн.	Решен, облсп. №346 от 04.10.79	ПГТИ, НПЦ, Н.Л.Вершинина (ПГТИ)
			<i>Примечание.</i> Усадьбу Г.Р.Державин получил во владение в 1777 г. Здесь им создан ряд стихов, воспевающих природу, дружество, мир здоровой сельской жизни: "Другу" (1796г.), "Соловей во сне" (1797 г.), "Деревенская жизнь" (1802 г.).				
	Археологический	Курганная группа	2 пол. I тыс. н.э. В 0,3 км юго-восточнее развилки шоссе Полоцк-Опочка и дороги в д.Вараксино. На границе поля и леса. Частично распахивается.	0,8 га	Местн.		ПГНИАЦ, НПЦ
	То же	Культовые камни	I тыс. до н.э.- I тыс. н.э. На территории деревни. Не подтверждено.				ПГНИАЦ, НПЦ
	То же	Сопки	2 пол. I тыс. н.э. В 0,15 км от шоссе Полоцк -Опочка, на границе поля и леса.	0,1 га	Местн.		ПГНИАЦ, НПЦ
Д.Пыжики	Археологический	Курганная группа-1	2 пол. I тыс. н.э. В 1,5 км к ЮЗ от деревни, по обе стороны дороги Опочка-Полоцк, у развилки в д.Пыжики.	1,8 га	Местн.		ПГНИАЦ, НПЦ
	То же	Курганная группа-2	2 пол. I тыс. н.э. На пересечении Полоцкого шоссе с границей Себежского и Опочецкого районов, по обе стороны дороги.	0,8 га	Местн.		ПГНИАЦ, НПЦ
	То же	Каменные кресты (2 целых, 1 частично)	XIV-XVI вв. В 1 км к ЮЗ от деревни, в лесу, на всхолмлении, на территории кладбища, в 0,3 км от могильника.	0,2 га	Местн.		ПГНИАЦ, НПЦ
Д.Секушино	Археологический	Курганная группа	2 пол. I тыс. н.э. В 0,2 км от деревни, в Секушинском бору, в урочище Городищенская Дача. В 1,5 км к ЮВ от д.Гришманы и в 3,8-4 км от д.Верино.	0,8 га	Местн.		ПГНИАЦ, НПЦ
Д.Смагино	Археологический	Городище	I тыс. н.э.(?). В 150 м к СВ от деревни, в урочище Смагина Гора. Частично распахивается.	1,5 га	Местн.		ПГНИАЦ, НПЦ

Идрицкая волость, д. Большие Гвозды	Археологический	Курганная группа	2 пол. I тыс. н.э. В 0,6 км к С от деревни.	0,5 га	Местн.		ПГНИАЦ, НПЦ
Дд. Желуды, Климущино	Природный (геоморфологический)	Идрицкая долина прорыва	Долина прорыва р. Великая через Идрицкую гряду к С от П.г.т. Идрица.	6 кв. км, (протяженность 3 км, ширина 2 км)	Местн.		ПГПИ
П.г.т. Идрица	Исторический (памятный знак)	Обелиск в честь Идрицких частей армии	1970 г. Установлен в честь соединений, получивших в годы Великой Отечественной войны приказом Главнокомандующего наименование "Идрицких".		Местн.		И.И. Лагунин (ГД "Псков-реконструкция")
<i>Примечание.</i> Знамя над Рейхстагом водрузила Берлинско-Идрицкая дивизия.							
У ж/д вокзала	То же	Бюст Героя Советского Союза Е. Михайлова	1944 г. В небе над Идрицей Е. Михайлов повторил подвиг Гастелло в годы Великой Отечественной войны.		Местн.		НПЦ
Городское кладбище	Исторический (памятное место)	Могила лейтенанта И. Шевлакова	Захоронение на гражданском кладбище И. Шевлакова, погибшего в годы Великой Отечественной войны.		Местн.	Решен, обл. исп. №265 от 28.05.86	НПЦ
Городское кладбище	Археологический	Каменный крест ("Крест воеводы Худобы")	XIV-XVII вв. На северной окраине кладбища, на западном берегу оз. Идрица.	0,1 га	Местн.		ПГНИАЦ, НПЦ
Бывшая д. Люлино	То же	Курганная группа	1 пол. I тыс. н.э. На юго-западной окраине поселка, в районе новостройки.	2 га	Местн.		ПГНИАЦ, НПЦ
Пл. Освобождения	Исторический (памятное место)	Могила С.Б. Моисеенко (1917-1942 гг.)	1942 г. Захоронение, командира партизанского отряда им. Рокоссовского.		Местн.	Решен, обл. исп. №265 от 28.05.86	НПЦ
	То же	Братская могила	1944 г. Захоронение воинов Советской Армии и партизан.		Местн.	Решен, обл. исп. №265 от 28.05.86	НПЦ
	То же	Могила Н.П. Кукове-ревой (1927-1944 гг.)	Захоронение юной партизанки.		Местн.	Решен, обл. исп. №265 от 28.05.86	НПЦ

Бывшая д. Старо-Козлово	Археологический	Курганная группа	2 пол. I тыс. н.э. На юго-западной окраине поселка, в 0,5 км от поселка, по просеке ЛЭП по обе стороны, в лесу.	1,5 га	Местн.		ПГНИАЦ, НПЦ
	То же	Курганная группа	2 пол. I тыс. н.э. В 0,5 км к 3 от п.г.т.Идрица. Не подтверждено.				ПГНИАЦ, НПЦ
С.Клевка (бывшее)	Историко-культурный (памятное место)	Имение М.П. Миловидовой, где бывал И.А.Бунин (1870-1953 гг.)	В июле 1912 г. жил и работал русский писатель И.А. Бунин. Он приехал в имение М.П.Миловидовой по приглашению ее приемного сына А.С.Черемнова (1881-1919 гг.). Здесь написаны стихотворения, два прозаических произведения. С А.С.Черемновым И.А.Бунин переписывался до 1917 г. Необходимо дополнительное изучение.		Местн.		И.И.Лагунин (ГД "Псков-реконструкция")
Д.Клишино	Археологический	Курганная группа	2 пол. I тыс. н.э. В 2 км к СЗ от урочища Андреева Гора, в лесу.	0,7 га	Местн.		ПГНИАЦ, НПЦ
Идрицкая волость, д.Кошнево; Красная волость, д.Сутоки	Природный (геоморфологический)	Идрицкие камы	Идрицкая гряда камовых холмов от устья р.Идрица до д.Сутоки.	9,2 га	Местн.		ПГПИ
Д.Пристань	Архитектурный (жилой)	Дом Тяботов	Кон.ХГХ - нач.ХХ вв. Дом деревянный, рубленый. Традиционная планировка, украшение фасадов наличниками и ставнями местного характера. Редкий в районе сохранившийся пример традиционной крестьянской архитектуры. Жилой.		Местн.		И.И.Лагунин (ГД "Псков-реконструкция")
Д. Речки	Археологический	Курганная группа	2 пол. I тыс. н.э. В 1,5 км к 3 от деревни, в лесу. Не подтверждено.				ПГНИАЦ, НПЦ
Д. Рубежиик	Археологический	Курганная группа-1	2 пол. I тыс. н.э. В 0,6 км к С от деревни, по дороге в урочище Красные Пески, в лесу по р.Неведрица.	0,5 га	Местн.		ПГНИАЦ, НПЦ
	То же	Курганная группа-2	2 пол. I тыс. н.э. В 1 км к 3 от деревни, в лесу.	0,4 га	Местн.		ПГНИАЦ, НПЦ
	То же	Селище	XI-XVI вв. В 1 км к 3 от деревни, по правой обочине дороги. Луг.	0,6 га	Местн.		ПГНИАЦ, НПЦ
Д. Стояки	Археологический	Городище	I пол. I тыс.-2 пол. I тыс. н.э. В 0,6-0,65 км к СЗ от деревни, на полуострове р.Идрица, на юго-восточной окраине п.г.т.Идрица.	3,2 га	Местн.		ПГНИАЦ, НПЦ
Д.Холое	Археологический	Городище	I тыс. до н.э. Гора на окраине деревни.		Местн.		ПГНИАЦ, НПЦ

Д.Яковлево	Архитектурный (культовый)	Церковь старообрядческая (моленная)	1909 г. Деревянная, рубленая, одноапсидная, клетского типа. Обшита широким тесом. Окна с арочными перемычками. Закрыта в 1930-е гг, инвентарь вывезен, завершение разобрано. Магазин.		Мести.		И.И.Лагунин (ГД "Псков-реконструкция")
	Архитектурный (жилой)	Дом поповский	1910 г. В ансамбле с моленной. Крупный деревянный, рубленый, с самцовой кровлей. Редкая композиция главного фасада с третьим окном в самцовом фронтоне. Жилой.		Мести.		И.И.Лагунин (ГД "Псков-реконструкция")
Д.Шалаи	Археологический	Курганная группа, сопки	2 пол. I тыс. н.э. В 1-1,2 км к Ю от деревни, в урочище Сопки.	2,5 га	Мести.		ПГНИАЦ, НПЦ
	То же	Городище	Сер. I тыс. до н.э.- сер.I тыс. н.э. В урочище Черная Гора, в 2 км к В от д.Шалаи, в 0,3-0,5 км к В от трассы д.Жеглово-д.Лопатово.	3га	Местн.		ПГНИАЦ, НПЦ
<b>Красно-армейская волость, д.Емельянцево</b>	Архитектурный (жилой)	Дом помещичий	Сохранился помещичий дом, в котором впоследствии размещалась школа (сведения 1973 г). Последний владелец имени помещик М.К.Фавелин. Необходимо дополнительное обследование.		Мести.		И.И.Лагунин (ГД "Псков-реконструкция")
	Садово-парковый	Остатки усадебного парка	В парке фрагментарно сохранились вековые деревья местной флоры и экзоты - каштан конский, лиственница сибирская.	2 га	Местн.	Решен, облisp. №346 от 4.10.79	ПГПИ, НПЦ
Д.Зашевенье	Археологический	Курганная группа	2 пол. I тыс. н.э. В урочище Батареи, в 1 км к СЗ от деревни, в лесу, в 0,1 км от кладбища, по обе стороны лесной дороги.	0,3 га	Местн.		ПГНИАЦ, НПЦ
Д.Исаково	Исторический (памятное место)	Братская могила	1944 г. Захоронение воинов Советской Армии.		Местн.	Решен, облisp. №265 от 28.05.86	НПЦ
Д.Кохново	Археологический	Курганный комплекс (Кохновский), 15 курганных групп и отдельных курганов	2 пол. I тыс. н.э. По дороге в д.Кохново, в лесу. Вдоль дороги д.Ильчино-д.Усохи, д.Ольшаник-д.Усохи, в 0,2-0,3 км к ЮЮЗ от д.Усохи (Пустошкинский р-он), в 1,5-1,9 км к ССЗ от д.Ильчино, в 1,5 км к ССВ от д.Ольшаник. Западный берег оз.Езерище и оз.Мутцы.	30 га	Местн.		ПГНИАЦ, НПЦ
Д.Малахи	Археологический	Курганная группа	2 пол. I тыс. н.э.- XI в(?). В 0,2 км к С от школы, на лугу.	0,8 га	Мести.		ПГНИАЦ, НПЦ
Д.Ольшаник	Археологический	Курганная группа-1	2 пол. I тыс. н.э. В урочище Кохново.	1,2 га	Местн.		ПГНИАЦ, НПЦ

	То же	Курганная группа-2	2 пол. I тыс. н.э. В урочище Кохново, между дд.Усохи (Пустошкинский р-он), Ольшаник и Ильичино. В лесу при дороге, в 0,6 км к ЮЮВ от группы-1, на левом берегу р.Великая.	1 га	Местн.		ПГНИАЦ, НПЦ
	То же	Курганная группа-3	2 пол. I тыс. н.э. В урочище Кохново, в лесу между дд.Усохи (Пустошкинский р-он), Ильичино и Ольшаник, в 0,6 км к ЮЮВ от группы-2, в 0,1 км к ССЗ от оз.Мутцы.	2,1 га	Мести.		ПГНИАЦ, НПЦ
	То же	Курганная группа-4	2 пол. I тыс. н.э. В урочище Кохново, в лесу между дд.Усохи, Ильичино, Ольшаник, в 0,13 км к ЮЮВ от группы-3, в 0,1 км к 1033 от оз.Мутцы.	0,4 га	Мести.		ПГНИАЦ, НПЦ
	То же	Курганная группа-5	2 пол. I тыс. н.э. В урочище Кохново, в лесу между дд.Усохи, Ильичино, Ольшаник, в 0,7 км к ЮЮВ от группы-3 и в 0,4 км к ЮЮВ от оз.Мутцы.	1 га	Местн.		ПГНИАЦ, НПЦ
	То же	Курганная группа-6	2 пол. I тыс. н.э. В урочище Кохново, в лесу между дд.Усохи, Ильичино, Ольшаник, в 0,6 км к ЮЮВ от группы-3, в 0,2 км к ЮЮЗ от оз.Мутцы.	1 га	Мести.		ПГНИАЦ, НПЦ
	То же	Курганная группа-7	2 пол. I тыс. н.э. В урочище Кохново, в лесу между дд.Усоха, Ильичино, Ольшаник, в 0,05 км к Ю от группы-6.	1,8 га	Местн.		ПГНИАЦ, НПЦ
	• То же	Курганная группа-8	2 пол. I тыс. н.э. В урочище Кохново, в лесу между дд.Усохи, Ильичино, Ольшаник, в 0,7 км к ЮЮВ от группы-6 и в 0,08 км к ЮЗ от оз.Езерище.	1,4 га	Мести.		ПГНИАЦ, НПЦ
	То же	Курганная группа-9	2 пол. I тыс. н.э. В урочище Кохново, в лесу между дд.Усохи, Ильичино, Ольшаник, в 0,4 км юго-западнее группы-8, в 0,25 км западнее оз.Езерище.	1,8 га	Местн.		ПГНИАЦ, НПЦ
	То же	Курганная группа-10	2 пол. I тыс. н.э. В урочище Кохново, в лесу между дд.Усохи, Ильичино, Ольшаник, в 0,12 км к СЗ от группы-9.	0,9 га	Местн.		ПГНИАЦ, НПЦ
	То же	Курганная группа-11	2 пол. I тыс. н.э. В урочище Кохново, в лесу между дд.Усохи, Ильичино, Ольшаник, в 0,9 км к СЗ от группы-10.	0,5 га	Мести.		ПГНИАЦ, НПЦ
	То же	Курганная группа-12	2 пол. I тыс. н.э. В урочище Кохново. В лесу между дд.Усоха, Ильичино, Ольшаник, в 0,2 км к ЮЮЗ от группы-5.	0,8 га	Местн.		ПГНИАЦ, НПЦ
	То же	Курганная группа-13	2 пол. I тыс. н.э. В урочище Кохново, в лесу между дд.Усохи, Ильичино, Ольшаник, в 0,65 км к ЮЗ от группы-12.	0,8 га	Местн.		ПГНИАЦ, НПЦ
	То же	Курганная группа-14	2 пол. I тыс. н.э. В урочище Кохново, в лесу между дд.Усохи, Ильичино, Ольшаник, в 0,13 км западнее группы-13.	0,3 га	Мести.		ПГНИАЦ, НПЦ
	То же	Курганная группа-15	2 пол. I тыс. н.э. В урочище Кохново, в лесу между дд.Усохи, Ильичино, Ольшаник, в 1,18 км к ЮЮЗ от группы-12.	0,3 га	Местн.		ПГНИАЦ, НПЦ

Д.Толкачево	Археологический	Курганная группа-1	2 пол. I тыс. н.э. В 3,2 км к ЮЮВ от деревни, в 1,5 км от дороги д.Грицьково-д.Лойно, в 0,35 км к В от лесной дороги, в лесу, у р.Неведрянка.	1,2 га	Мести.		ПГНИЛЦ, НПЦ
	То же	Курганная группа-2	2 пол. I тыс. н.э. В 0,5 км к ЮВ от деревни, в урочище Старые Могилы, по обе стороны лесной дороги д.Толкачево-д.Грицьково. Частично распахивается.	1,8 га	Мести.		ПГНИАЦ, НПЦ
	Археологический	Курганная группа-3, сопки	2 пол. I тыс. н.э. В 0,8 км к ЮВ от деревни, по обе стороны дороги д.Толкачево-д.Грицьково, в урочище Старые Могилы.	1,5 га	Мести.		ПГНИАЦ, НПЦ
Д.Ханево	Археологический	Курганная группа	2 пол. I тыс. н.э. В урочище Перельки, в 300 м северо-западнее деревни, в 150 м у дороги д.Ханево-д.Исаково. Около кладбища. Не используется.	1 га	Местг.		ПГНИАЦ, НПЦ
	То же	Каменный крест	XIV-XVII вв. На северо-восточной окраине деревни, на кладбище.	0,3 га	Мести.		ПГНИАЦ, НПЦ
Д.Человница	Археологический	Городище(?)	2 пол. I тыс. до н.э.- 1 пол. I тыс. н.э. В 0,6-0,7 км к С от деревни, в лесу.	0,6 га	Местг.		ПГНИАЦ, НПЦ
	То же	Курганная группа	2 пол. I тыс. н.э. В 0,5 км к С от деревни, в лесу.	0,6 га	Местг.		ПГНИАЦ, НПЦ
Д.Чертов Мост (бывшая)	Археологический	Могильник жальничный	Не подтверждено.				ПГНИАЦ, НПЦ
Д.Шевино	Археологический	Курганная группа	2 пол. I тыс. н.э. Не подтверждено.				ПГНИАЦ, НПЦ
Красная волость, д.Байкино	Исторический (памятное место)	Могила	1944 г. Захоронение воинов Советской Армии и партизан.		Местг.	Решен. облнеп. №265 от 28.05.86	НПЦ
Д.Вальково (бывшая)	Археологический	Городище-1	2 пол. I тыс. н.э. В 1,5 км к ЮВ от деревни, на полуострове оз.Вальково, в урочище Вальковский Гребел, на мысу длинной гряды.	1,4 га	Мести.		ПГНИАЦ, НПЦ
	То же	Городище-2	2 пол. I тыс. до н.э.- 1 пол. I тыс. н.э. В 2,5 км к ЮВ от деревни, на полуострове оз.Вальково, на верху длинной гряды.	1,4 га	Мести.		ПГНИАЦ, НПЦ
	То же	Городище-3	2 пол. I тыс. н.э. до н.э.- 1 пол. I тыс. н.э. В 0,3 км к В от городища-2 (2,5 км от деревни), на полуострове оз.Вальково, на верху длинной гряды.	1,2 га	Мести.		ПГНИАЦ, НПЦ
Д.Грицьково	Археологический	Курганная группа	2 пол. I тыс. н.э. В 0,6 км к СЗ по шоссе в д.Ашково, к В от дороги, у пересечения ЛЭП с дорогой, в лесу.	0,4 га	Мести.		ПГНИАЦ, НПЦ
	То же	Курганная группа	2 пол. I тыс. н.э. В 1 км к СЗ по шоссе в д.Ашково, к З от дороги, в лесу.	0,8 га	Местг.		ПГНИЛЦ, НПЦ

	То же	Курганная группа, сопки	2 пол. I тыс. н.э. На юго-восточной окраине деревни.	2 га	Мести.		ПГНИАЦ, НПЦ
Д. Дуброво	Археологический	Курганная группа	2 пол. I тыс. н.э. В 1-1,2 км к СЗ от деревни, в лесу, у дороги.	1,8 га	Мести.		ПГНИАЦ, НПЦ
Д. Зашепки	Археологический	Курганная группа, сопки	2 пол. I тыс. н.э. В 1,2 км к ЮВ от деревни, в лесу, в 0,5 км от перекрестка дороги в д. Зашепки и дороги д. Уклейно-д. Сутоки, вдоль лесной дороги.	0,6 га	Местп.		ПГНИАЦ, НПЦ
Д. Лопатово	Археологический	Городище	Сер. I тыс. до н.э. - сер. I тыс. н.э. В 1,5 км к СЗ от деревни, к В от трассы в д. Жеглово.	3,2 га	Мести.		ПГНИАЦ, НПЦ
Д. Свибло	Исторический (памятное место)	Парк	Остатки парка с вековыми деревьями местной флоры - дубом черешчатым, вязом шершавым, ясенем обыкновенным (возраст 130-150 лет).	0,8 га	Мести.	Решен, обл. исп. №346 от 4.10.79	НПЦ, ПГПИ
			<i>Примечание.</i> В имени родился В.Л. Обух, революционер, деятель советского цираВосіхрапей революционер В.А. Щеглов, член "Союза за освобождение рабочего класса".	пя. леч а			иш врач В.И. Ленина. Жил
Оз. Свибло (между дд. Пищевой и Ковалько)	Природно-исторический (легенда)	"Чертов мост"	С каменной грядой посредине озера связана легенда о сви-вах и ливах, которые жили здесь и дали название озеру - Свибло. Когда ливы ушли и основали Ливонию, мост рухнул, образовав гряду. Необходимо дополнительное изуче-ние.		Мести.		И.И. Лагунин (ГД "Псков-реконст-рукция")
Д. Старицы	Археологический	Курганная группа-1	I тыс. н.э. В 0,3-0,5 км к СВ от деревни, в лесу	1,2 га	Местп.		ПГНИАЦ, НПЦ
	То же	Курганная группа-2	I тыс. н.э. В 0,1-0,5 км от деревни, в лесу.	1,2 га	Мести.		ПГНИАЦ, НПЦ
	Исторический (памятное место)	Братская могила	1944 г. Захоронение воинов Советской Армии. Здесь же похоронен Герой Советского Союза А.Г. Мягчилов (1923-1944 гг.).		Мести.	Решен, обл. исп. №265 от 28.05.86	НПЦ
Д. Сковроньково	Археологический	Курганная группа	2 пол. I тыс. н.э. В 1 км к З от деревни, в лесу, в урочище Клевцы.	0,7 га	Мести.		ПГНИАЦ, НПЦ
	То же	Курганная группа	2 пол. I тыс. н.э. В 2 км к СЗ от деревни по лесной дороге, в урочище Городок.	0,8 га	Местп.		ПГНИАЦ, НПЦ
Д. Сутоки	Археологический	Городище	I тыс. н.э. - нач. II тыс. ? В 1 км к СЗ от деревни, у дороги в д. Грицьково, в 0,6 км от деревни.	2,5 га	Мест.		ПГНИАЦ, НПЦ
	То же	Сопка	I тыс. н.э. На восточной окраине деревни, на границе кладбища и карьера.	0,01 га	Мести.		ПГНИАЦ, НПЦ
Д. Ульково	Археологический	Городище	I тыс. н.э. На горе Любовка, в урочище Городок, в 0,8 км от деревни, на перешейке между оз. Сутоки и оз. Могильное.	2,5 га	Местп.		ПГНИАЦ, НПЦ



	То же	Курганная группа	2 пол. I тыс. н.э. В 1 км к Ю от деревни, в 0,1 км от пересечения ЛЭП и дороги д.Ульково-д.Михеево, вблизи Ульковского городища.	1,2 га	Мести.		ПГНИАЦ, НПЦ
<b>Лавровская волость,</b> д.Волосня	Археологический	Курганная группа	2 пол. I тыс. н.э. В 2 км к СВ от деревни, в лесу, в 2 км к В от оз.Печерица.	0,45 га	Мести.		ПГНИАЦ, НПЦ
Д.Голеуска (бывшая)	Археологический	Селище-1	2 пол. I тыс. н.э. - XIV в (?) На берегу оз.Себежское, у бывшего перевоза.	2 га	Мести.		ПГНИАЦ, НПЦ
	То же	Селище-2	2 пол. I тыс. н.э. В 400 м к Ю от перевоза, у бывшей деревни.	1 га	Мести.		ПГНИАЦ, НПЦ
Д.Горбуны	Археологический	Курганная группа	2 пол. I тыс. н.э. В урочище Конские Могилы, в 0,9 км к ЮВ от деревни.	1 га	Мести.		ПГНИАЦ, НПЦ
Дд. Горбуны-Чернея	Археологический	Курган (сопка?)	2 пол. I тыс. н.э. В 0,75 км к СВ от д.Чернея, в 0,4 км к В от дороги д.Горбуны-д.Чернея.	0,1 га	Респ.	Пост. СМ РСФСР №1327 от 30.08.60	ПГНИАЦ, НПЦ
Д.Дуплево (бывшая)	Природный (ботанический)	Дуплевский Мох	Клюквенное болото в кв 21, 27, 35. В 31 км к ЮВ от г.Себеж, в 1 км к ЮВ от бывшей д.Дуплево. Кадастр №1858.	116 га	Мести.	Решен, облisp. №346 от 4.10.79	Силковское лесничество
Д.Забелье	Археологический	Курганная группа	2 пол. I тыс. н.э. В 0,2 км к ЮВ от деревни, на берегу оз.Островно.	0,3 га	Мести.		ПГНИАЦ, НПЦ
	То же	Неолитическая стоянка	2 тыс. до н.э. На острове в озере Островно.	1 га	Мести.		ПГНИАЦ, НПЦ
Д.Клесино	Природный (ботанический)	Остатки усадебного парка	Сохранился фрагмент усадебного парка - дубовая аллея.		Мести.		Архив ГД "Псковреконструкция"
Д.Красиково	Археологический	Городище	2 пол. I тыс. до н.э.- 1 пол. I тыс. н.э. В 0,2 км к С от деревни, у дороги, в урочище Старица.	1,5 га	Респ.	Пост.СМ СМ РСФСР №1327 от 30.08.60	ПГНИАЦ, НПЦ
	То же	Курганная группа	2 пол. I тыс. н.э. В 0,1 км к ЮЗ от деревни, у молочной фермы.	1,5 га	Мее гн.		ПГНИАЦ, НПЦ
Дд.Нища-Красиково	Археологический	Курганная группа	2 пол. I тыс. н.э. В 2 км к З от деревни, в урочище Трещанка, в лесу.	1,5 га	Мести.		ПГНИАЦ, НПЦ
Д.Новиково	Археологический	Курганная группа	2 пол. I тыс. н.э.В 0,5 км к С от деревни, в урочище Смеденец.	0,2 га	Мести.		ПГНИАЦ, НПЦ
Д.Осыно	Природный (ботанический)	Ирдынец	Клюквенное болото. В кв.86, 94, 95. В 16 км к ЮВ от г.Себеж, в 3 км к ЮЗ от д.Осыно. Кадастр №1810.	36 га	Мести.	Решен, облisp. №346 от 04 10.79	Осы некое лесничество

	Археологический	Курганная группа	2 пол. I тыс. н.э. В 1,7 км к ЮЗ от деревни, близ берега озера.	1 га	Местн.		ПГНИАЦ, НПЦ
	То же	Курганная группа	2 пол. I тыс. н.э. В урочище Боровье, в лесу, в 4,5 км к ЮЗ от деревни.	0,4 га	Местн.		ПГНИАЦ, НПЦ
	То же	Селище	2 пол. I тыс. до н.э.- 1 пол. I тыс. н.э. В 0,3-0,4 км к С от деревни, к 3 от нее, у подножия осынского городища. Распахивается.	1,2 га	Местн.		ПГНИАЦ, НПЦ
	То же	Городище	2 пол. I тыс. до н.э.- 1 пол. I тыс. н.э. В 0,4 км к С от деревни, у дороги, и к 3 от дороги, на берегу озера.	2 га	Местн.		ПГНИАЦ, НПЦ
Д.Песчанка	Природный (ботанический)	Копот	Клюквенное болото. В кв.36, 37, 45-47, 54. В 11,5 км к ЮВ от г.Себеж, в 1 км к СЗ от д.Песчанка. Кадастр №1768.	213 га	Мее г.	Решен, облпеп. №346 от 04.10.79	Осыньское лесничество
Д.Полейковичи	Археологический	Курганная группа	2 пол. I тыс. н.э. В 1,8-2 км к Ю от деревни, в лесу.	0,8 га	Местн.		ПГНИАЦ, НПЦ
Д.Прасни	Археологический	Курганная группа	2 пол. I тыс. н.э. В 1,2 км на СЗ от деревни, в лесу.	0,8 га	Местн.		ПГНИАЦ, НПЦ
	То же	Курганная группа (длинный и 9 круглых курганов.)	2 пол. I тыс. н.э. В 0,6 км к В по дороге в д.Бородулино, в лесу, к С от дороги.	0,7 га	Респ.	Пост. СМ РСФСР №1327 от 30.08.60	ПГНИАЦ, НПЦ
Д.Рудня	Археологический	Курганная группа	2 пол. I тыс. н.э. В 0,2 км к ЮВ от деревни, в лесу, на берегу ручья.	0,4 га	Местн.		ПГНИАЦ, НПЦ
Д.Старый Пруд	Природный (ботанический)	Фрагмент усадебного парка	Сохранился фрагмент - дубовая аллея (?). Необходимо дополнительное обследование.		Местн.		Архив ГД "Псковреконструкция"
Д.Чернея (Черная Речка)	Археологический	Курган	2 пол. I тыс. н.э. На северо-восточной окраине деревни, у старой мельницы.	0,1 га	Местн.		ПГНИАЦ, НПЦ
	То же	Курганная группа	2 пол. I тыс. н.э. В 0,5 км к 3 от деревни, в лесу. На левом берегу р.Чернея.	0,8 га	Местн.		ПГНИАЦ, НПЦ
	Исторический (памятное место)	Братская могила	1943 г. Захоронение мирных жителей, погибших от рук немецко-фашистских оккупантов.		Местн.	Решен, облпеп. №265 от 28.05.86	НПЦ
Д.Черново	Природный (ботанический)	Ямница	Клюквенное болото. В кв.39, 40, 48, 49. В 9 км к ЮВ от г.Себеж, в 2 км к Ю отд.Черново. Кадастр №1754.	24 га	Местн.	Решен, облпеп. №346 от 04.10.79	Осыньское лесничество

	Садово-парковый	Парк	1 пол. XIX - начало XX в. В парке произрастают вековые деревья местной флоры: липа мелколистная (160-200 лет), ель обыкновенная (100-120 лет).	2,6 га	Мест.	Решен, облизп. №346 от 04.10.79	ПГПИ, НПЦ
	Археологический	Курганная группа	2 пол. I тыс. н.э. В 1 км к В от деревни, в лесу.	0,4 га	Мест.		ПГНИАЦ, НПЦ
	Исторический (памятное место)	Братская могила	1943 г. Захоронение мирных жителей, погибших от рук немецко-фашистских оккупантов.		Мест.	Решен, облизп. №265 от 28.05.86	НПЦ
<b>Ленинская волость, д. Барсуки</b>	Археологический	Городище(?)	2 пол. I тыс. до н.э.-1 тыс. н.э. На северной окраине деревни.	0,6 га	Мест.		ПГНИАЦ, НПЦ
	То же	Курганная группа	2 пол. I тыс. н.э. В 0,3 км к Ю от деревни, на берегу оз.Барсуки, в лесу.	0,8 га	Мест.		ПГНИАЦ, НПЦ
Д.Белькино	Садово-парковый	Парк в усадьбе Медунецкого	XIX в. Остатки парка с вековыми деревьями местной флоры - липой мелколистной, кленом платановидным, вязом гладким.	2,5 га	Мест.	Решен, облизп. №346 от 04.10.79	ПГПИ, НПЦ
Д.Бруснично	Исторический (памятное место)	Северная часть оз. Себежское	Связана с памятниками истории XVI-XVII вв. (Остатки крепости Иван-город и Петровских укреплений периода Северной войны).	360 га	Мест.	Решен, облизп. №46 от 29.01.76	НПЦ
Д.Бельчаниново	Археологический	Городище	2 пол. I тыс. н.э. В 1,5 км к С от деревни, в лесу (?).	0,9 га	Мест.		ПГНИАЦ, НПЦ
Д.Замостье	Археологический	Курганная группа	2 пол. I тыс. н.э. В 1 км к З от деревни, в 0,14 км от берега оз.Барсуки, в лесу.	0,8 га	Мест.		ПГНИАЦ, НПЦ
Д.Зуевка	Археологический	Курганная группа-1	2 пол. I тыс. н.э. В 1 км к ЮЮВ от деревни, в 84 квартале лесничества.	0,6 га	Мест.		ПГНИАЦ, НПЦ
	То же	Курганная группа-2	2 пол. I тыс. н.э. На северо-западной окраине деревни.	0,3 га	Мест.		ПГНИАЦ, НПЦ
	То же	Городище	I тыс. до н.э. На южной окраине деревни.	0,6 га	Мест.		ПГНИАЦ, НПЦ
Д.Илово	Археологический	Курганная группа	2 пол. I тыс. н.э. В 0,7 км к СЗ от деревни, по дороге в д.Литвиново, на развилке к д.Мироново, по обе стороны дороги, в лесу.	1 га	Мост.		ПГНИАЦ, НПЦ
Д.Каменец	Археологический	Каменный идол "Пестун" (место находки)	2 пол. I тыс. н.э. Найден на юго-восточной окраине деревни, на берегу озера. Идол выставлен в Себежском музее.	0,2 га	Федер	Указ Презид. РФ №17601 20.02.95	ПГНИАЦ, НПЦ

Д.Кременцы	Археологический	Городище	1 тыс. до н.э. В 0,8 км к СВ по дороге д.Машково-г.Опочка, в 0,6 км к В от последнего, в урочище Городок.	0,8 га	Респ.	Пост. СМ РСФСР №1327 от 30.08.60	ГНИАЦ, НПЦ
	То же	Курганная группа	2 пол. I тыс. н.э. На северо-западной окраине деревни. Разрушена.				ГНИАЦ, НПЦ
Д.Креково	Археологический	Курганная группа	2 пол. I тыс. н.э. В 0,4 км к Ю от деревни, в лесу, в 0,1 км к 3 от дороги в д.Илово, у просеки под ЛЭП.	0,4 га	Местн.		ГНИАЦ, НПЦ
Д.Кузнецовка	Археологический	Курганная группа-1	2 пол. I тыс. н.э. В 1 км к СЗ от деревни, в лесу.	0,6 га	Местн.		ГНИАЦ, НПЦ
	То же	Курганная группа-2	2 пол. I тыс. н.э. На юго-восточной окраине деревни. Не обнаружена: разрушена при строительстве коттеджей.				ГНИАЦ, НПЦ
	То же	Курганная группа	2 пол. I тыс. н.э. На территории бывшей Себежской МТС, на западной окраине деревни.	1 га	Местн.		ГНИАЦ, НПЦ
Д.Кузьмино (Бычково)	Археологический	Курганная группа	2 пол. I тыс. н.э. На перекрестке дорог д.Борисенки-д.Каменец и д.Сылтаново-д.Борисенки, в 1,5 км к В от д.Каменец, по обе стороны дороги, в лесу.	0,9 га	Федер.	Указ Презид. РФ №176 от 20.02.95	ГНИАЦ, НПЦ
	То же	Курганная группа	2 пол. I тыс. н.э. В 0,8 км к С от деревни, в лесу.	0,9 га	Федер.	Указ Презид. РФ №176 от 20.02.95	ГНИАЦ, НПЦ
Д.Мальково	Археологический	Курган (сопка?)	2 пол. I тыс. н.э. На южном берегу оз.Мальково, в 0,1 км к Ю от берега, у дороги д.Мальково-д.Горбуны, в 0,5-0,6 км к Ю от д.Мальково.	0,3 га	Местн.		ГНИАЦ, НПЦ
	То же	Курганная группа	2 пол. I тыс. н.э. В 0,3 км к Ю от деревни, в 0,05 км от дороги д.Мальково-д.Рудня, на лугу, у карьера.	0,8-1 га	Местн.		ГНИАЦ, НПЦ
	То же	Сопка(?)	2 пол. I тыс. н.э. В 0,6 км к В от деревни, в 0,3 км от Полоцкого шоссе.	0,3 га	Местн.		ГНИАЦ, НПЦ
	То же	Городище(?)	2 пол. I тыс. до н.э.- 1 пол. I тыс. н.э. В 0,2-0,5 км к В от деревни, в урочище Городище.		Респ.	Пост. СМ РСФСР №1327 от 30.08.60	ГНИАЦ, НПЦ
Д.Могильно	Археологический	Курганная группа	2 пол. I тыс. н.э. В 0,1 км к В от деревни, в урочище Акшинские Сопки.	0,8 га	Местн.		ГНИАЦ, НПЦ
Д.Новоселье	Исторический (памятное место)	Братская могила	1944 г. Захоронение воинов Советской Армии. На могиле установлен пирамидальный обелиск, его венчает макет ордена Отечественной войны на металлическом стержне.		Местн.	Решен. облisp. №265 от 28.05.86	НПЦ
Д.Останец (бывшая)	Археологический	Курганная группа	2 пол. I тыс. н.э. На восточном берегу озера, в лесу, в 0,6 км к 3 от торфоразработок.	1 га	Местн.		ГНИАЦ, НПЦ

Д.Птушкино	Археологический	Курганная группа	2 пол. I тыс. н.э. В 0,25 км к 3 от дороги д.Птушкино -д.Бельчаниново, в 0,6 км от деревни, в лесу.	0,8 га	Местн.		ПГНИАЦ, НПЦ
	То же	Каменный крест	XIV-XVI вв. На северо-западной окраине деревни. Не подтверждено.				ПГНИАЦ, НПЦ
Д.Сылтаново	Археологический	Курганная группа	2 пол. I тыс. н.э. В 3 км к СЗ от деревни, в урочище Черновская Дача.	0,4 са	Мести.		ПГНИАЦ, НПЦ
Д.Скрипки	Археологический	Курганная группа-1	2 пол. I тыс. н.э. В 1 км к Ю от деревни, в урочище Подкрест, на поляне в лесу.	0,4 га	Мести.		ПГНИАЦ, НПЦ
	То же	Курганная группа-2	2 пол. I тыс. н.э. В 0,8 км к В в сторону торфоразработок, в урочище Заброд.	0,7 га	Мести.		ПГНИАЦ, НПЦ
Д.Ульяновщина	Археологический	Городище	2 пол. I тыс. до н.э.-1 тыс. н.э. В 0,2 км к 3 от деревни, к С от дороги д.Мальково - г.Себеж, в урочище Лисья Горка.	1,1 га	Респ.	Пост. СМ РСФСР №1327 от 30.08.60	ПГНИАЦ, НПЦ
	Исторический (памятное место)	Братская могила	1944 г. Захоронение партизан спецбригады им. Д.Давыдова.		Местн.	Решен, облесп. №265 от 28.05.86	НПЦ
Д. Шуты	Археологический	Курганная группа	2 пол. I тыс. н.э. Не подтверждено.				ПГНИАЦ, НПЦ
Д.Эпимахово	Археологический	Городище	2 пол. I тыс. до н.э.- I тыс. н.э.В 0,4 км к Ю, в 0,2 км к В от дороги д.Эпимахово - д.Горбуны, на лугу.	1,2 га	Мести.		ПГНИАЦ, НПЦ
<b>Максютинская волость, д. Березовка</b>	Археологический	Курганная группа	2 пол. I тыс. н.э. В 0,25 км от западной окраины деревни. Не подтверждено.				ПГНИАЦ, НПЦ
Д.Дорбыши	Археологический	Городище	1 пол. I тыс. до н.э. В 2 км к СЗ от деревни, в лесу,		Местн.		ПГНИАЦ, НПЦ
Д.Бол.Дроздцы	Археологический	Курган-1 (сопка?)	2 пол. I тыс. н.э. В 1,6 км к СЗ от деревни, в лесу, в 0,2 км от оз.Боровно, в 1,25 км от д.Федкино (Опочецкий р-он).	0,02 га	Местн.		ПГНИАЦ, НПЦ
	То же	Курганная группа-2	2 пол. I тыс. н.э. В 1,3 км к СЗ от деревни, в лесу.	0,6 га	Мест.		ПГНИАЦ, НПЦ
Д.Казихи	Археологический	Курганная группа	2 пол. I тыс. н.э. В 1,5 км к ЮВ от деревни, по обе стороны дороги в бывшую д.Терешково, в 0,3 км от этой деревни, в лесу.	2 га	Мести.		ПГНИАЦ, НПЦ
Д.Кицково	Археологический	Курганная группа	2 пол. I тыс. н.э. На территории современной деревни, за магазином. Территория частично занята дорогой и хозяйственными постройками.	0,3 га	Местн.		ПГНИАЦ, НПЦ
	То же	Селище	VIII-XI вв. На северо-западной окраине современного населенного пункта, на территории интерната.		Местн.		ПГНИАЦ, НПЦ

	Исторический (памятное место)	Братская могила	1944 г. Захоронение воинов Советской Армии.		Местн.	Решен, обл. исп. №265 от 28.05.86	НПЦ
Д.Курилово	Археологический	Городище	1 тыс. до н.э.- 1 пол. I тыс. н.э. В 1,5 км от деревни, в 2 км к ЮВ от церкви, на правом берегу р.Великая, в лесу.	1 га	Местн.		ПГНИАЦ, НПЦ
	То же	Курганная группа-1	2 пол. I тыс. н.э. В 0,4 км к ЮВ от деревни, на берегу р.Великая, в лесу.	0,8 га	Местн.		ПГНИАЦ, НПЦ
	То же	Курганная группа	2 пол. I тыс. н.э. В 0,6 км к Ю, в 0,25 км от группы-1, в лесу.	0,3 га	Местн.		ПГНИАЦ, НПЦ
	Архитектурный (культовый)	Церковь Иоанна Богослова	XIX в. Крестообразный в плане храм. На средокрестии широкий восьмерик с восьмиугольным куполом и фонариком. Притвор и трапезная объединены. Над ними квадратная колокольня. С 3 пристроено крылечко-паперть. Провинциальный ампир. Материал - дерево, обшита тесом. Не используется.		Местн.		И.И.Лагунин (ГД "Псков-реконструкция")
<i>Примечание.</i> При церкви кладбище в валунной ограде.							
Д.Лешане	Исторический (памятное место)	Братская могила	1944 г. Обелиск открыт 16.07.1996 г. На мемориальной доске текст: "Летчики 293-го истребительного авиаполка старший лейтенант Иконников Евгений Васильевич, младший лейтенант Теплов Иван Васильевич, старший лейтенант Хутеров Иван Макарович. Погибли в воздушном бою 27 февраля 1944 г.".		Местн.		И.И.Лагунин (ГД "Псков-реконструкция")
Д.Литвиново	Археологический	Курганная группа-1	В 0,2 км к ССЗ от деревни, у лесной дороги.	0,6 га	Местн.		ПГНИАЦ, НПЦ
	То же	Курганная группа-2	В 0,3 км к СЗ от деревни, у лесной дороги, в 0,15 км к 3 от группы-1.	0,9 га	Местн.		ПГНИАЦ, НПЦ
	То же	Курганная группа (сопка ?)	2 пол. I тыс. н.э. В урочище Катриново, в лесу, в 2 км к 3 от д.Литвиново и в 1,5 км к СЗ от д.Дворище.	0,8 га	Местн.		ПГНИАЦ, НПЦ
	То же	Жальничный могильник(?)	Не подтверждено.				ПГНИАЦ, НПЦ
Д.Максютино	Археологический	Курганная группа	2 пол. I тыс. н.э. В 1 км к В от деревни, в лесу.	0,6 га	Местн.		ПГНИАЦ, НПЦ
Д.Малюзино	Археологический	Курганная группа	2 пол. I тыс. н.э. На восточной окраине деревни.		Местн.		ПГНИАЦ, НПЦ
Мостищенская волость, д.Идря	Археологический	9 каменных крестов	XIV-XVII вв. На северной окраине западного берега оз.Идря (бывшая д.Люлино), на кладбище.	1 га	Местн.		ПГНИАЦ, НПЦ

	То же	Курганная группа-1	2 пол. I тыс. н.э. В 0,2-0,25 км к 3 от деревни, в урочище Крестов Бор, в лесу.	2 га	Местн.		ПГНИАЦ, НПЦ
	То же	Курганная группа	2 пол. I тыс. н.э. В 0,8-1 км к ЮЗ от деревни, в лесу.	1,2 га	Местн.		ПГНИАЦ, НПЦ
Д.Князево	Археологический	Курганная группа-1	2 пол. I тыс. н.э. В 0,3 км к ЮЗ от деревни, по дороге в д.Красная Вода, в 0,7-0,8 км к 3 от дороги, в лесу, в урочище Горы.	0,7 га	Местн.		ПГНИАЦ, НПЦ
	То же	Курганная группа-2	2 пол. I тыс. н.э. В 2,5 км к Ю от деревни, по дороге в д.Красная Вода, в 0,3 км к 3 от трассы, в лесу, в урочище Горы.	1,2 га	Местн.		ПГНИАЦ, НПЦ
Д.Красная Вода	Археологический	Курганная группа	2 пол. I тыс. н.э. В 0,5-0,7 км к СВ от деревни, в лесу, близ реки.	0,8 га	Местн.		ПГНИАЦ, НПЦ
Д.Максимково	Археологический	Курганная группа-1	2 пол. I тыс. н.э. В 1-1,3 км к СЗ от деревни, в лесу, около лесной дороги в д.Идрия.	1,2 га	Местн.		ПГНИАЦ, НПЦ
Д.Мостище	Археологический	Курганная группа	2 пол. I тыс. н.э. В 1,2-1,3 км к СВ от деревни, около дороги д.Мостище-оз.Белое, к В, в лесу.	1,3 га	Местн.		ПГНИАЦ, НПЦ
Д.Осинники	Археологический	Курганная группа	2 пол. I тыс. н.э. Не подтверждено.				
Д.Поддубье	Садово-парковый	Парк усадьбы Ефросимова	XIX в. (?). Сохранился парк бывшего имения себежского начальника земской управы, помещика Ефросимова. Дом взорван немецко-фашистскими захватчиками. Сохранились хозяйственные постройки валунной кладки (был винокуренный завод).		Местн.		И.И.Лагунин (ГД "Псков-реконструкция")
	Археологический	Курганная группа-1	Не подтверждено.				ПГНИАЦ, НПЦ
	То же	Курганная группа-2	Не подтверждено.				ПГНИАЦ, НПЦ
Д.Старое Луково	Археологический	Жальничный (?)могильник	XII-XVII вв. На северо-западной окраине деревни, западная и северо-западная граница кладбища.		Местн.		ПГНИАЦ, НПЦ
	То же	Курганная группа	2 пол. I тыс. н.э. На северо-западной окраине деревни, западная и северо-западная граница кладбища.		Местн.		ПГНИАЦ, НПЦ
	То же	Каменные кресты	XIV-XVII вв. На северо-западной окраине кладбища.	0,1 га	Местн.		ПГНИАЦ, НПЦ
Д.Тележники	Исторический (памятное место)	Усадьба Д.И.Фонвизина	1792 г. Имение подарено Д.И. Фонвизину министром иностранных дел Н. Паниным. Управляющий разорил имение. Писатель побывал здесь в 1792 г. и был поражен состоянием имения. По возвращении в Санкт-Петербург он вскоре умер. Не сохранилось.		Местн.		пгпи,

Д.Тдлстуха	Природный (ботанический)	Мох-1	Клюквенное болото. В кв.69,78,79. В 39 км к ЮВ от г.Себеж, в 0,5 км к 3 от д.Толстуха. Кадастр №1869.	127 га	Местн.	Решен, облисп. №346 от 04.10.79	Силковское лесничество	
	То же	Чертов Мох	Клюквенное болото. В кв.66,67,77,78. В 39 км к ЮВ от г.Себеж, в 0,5 км к СЗ от д.Толстуха. Кадастр №1865.	492 га	Местн.	Решен, облисп. №346 от 04.10.79	Первомайское лесничество	
Д.Федьково	Археологический	Курганная группа	2 пол. I тыс. н.э. В 0,5 км к 3 от деревни, в лесу.	0,4 га	Местн.		ПГНИАЦ, НПЦ	
Д.Харманово	Археологический	Курганная группа	2 пол. I тыс. н.э. В 0,5 км к С от деревни, напротив кладбища, по дороге в д.Островно, в лесу.	1,5 га	Федер.	Указ Презид. РФ №176 от 20.02.95	ПГНИАЦ, НПЦ	
<b>Осинская волость, д. Аннинское</b>	Исторический (памятное место), садово-парковый	Парк в бывшем имении Бакуниных	2 пол. XVIII в. - сер.и кон.XIX в. Планировочная структура ландшафтного парка сохранилась фрагментарно. Помимо вековых деревьев местной флоры (дуб черешчатый, ясень обыкновенный, клен платановидный, возраст которых около 200 лет), встречаются и экзоты: западная сосна сибирская, лиственница европейская и редкая для сельских усадебных парков - робиния лжеакация. Сохранились руины краснокирпичных усадебных строений.	20 га	Местн.	Решен, облисп. №46 от 29.01.76	ПГТИ, НПЦ	
			<i>Примечание.</i> В 1918 г. в Аннинском была организована первая сельскохозяйственная коммуна. В.И. имени "Аннинское" подписали договор об организации коммуны и назвали ее "Воля". В нее вошло с экспедиция, возглавляемая доктором геолого-минералогических наук А.И. Дзенс-Литовским и действительного Общества и Общества физиотерапии и курортологии В.Ф.Дернгольцем, в результате проведённых в 1960 г. исследований установила, что юго-западная часть района д. Аннинское по физико-географическим условиям напорных минеральных вод и сапропелей, пригодных для грязелечения, принадлежит к наиболее благоприятным местам для организации курортной зоны. На основании полученных данных в 1963 г. был составлен генеральный план развития города курорта. Здесь предусматривалось строительство санаториев, домов отдыха, пансионатов, кем					раки бывшего помещичьего дворянина. В 1960 г. исследованному членом Географического общества В.И. Дзенс-Литовским и действительным членом Географического общества В.Ф.Дернгольцем, в результате проведённых в 1960 г. исследований установила, что юго-западная часть района д. Аннинское по физико-географическим условиям напорных минеральных вод и сапропелей, пригодных для грязелечения, принадлежит к наиболее благоприятным местам для организации курортной зоны. На основании полученных данных в 1963 г. был составлен генеральный план развития города курорта. Здесь предусматривалось строительство санаториев, домов отдыха, пансионатов, кем
<b>Томсинская волость, д. Александрове</b>	Археологический	Сопка	2 пол. I тыс. н.э. В 1,2 км к Ю у перекрестка (0,2 км к С) в д.Гришманы, в 1,2 км к ЮВ от последней, на поляне, на краю леса.	0,1 га	Местн.		ПГНИАЦ, НПЦ	
Д.Армоново	Археологический	Курганная группа	2 пол. I тыс. н.э. В 1 км к Ю, в лесу, по дороге в д.Сылтаново.	0,9 га	Местн.		ПГНИАЦ, НПЦ	
Д.Афанасьева Слобода	Археологический	Каменный крест	XIV-XVI вв. На юго-восточной окраине деревни.	0,01 га	Местн.		ПГНИАЦ, НПЦ	
Д.Бакланицы	Археологический	Селище	XI-(?)XVI вв. На восточной окраине деревни.	0,6 га	Местн.		ПГНИАЦ, НПЦ	
Д.Борисенки	Природный (ботанический)	Пелицкий Мох	Клюквенное болото. В кв.25,26,33-36,43-45, 48,49,53. В 17 км к СЗ от г.Себеж, в 2 км к СВ от д.Борисенки. Кадастр №1537.	1646 га	Местн.	Решен, облисп. №346 от 04.10.79	Томсинское лесничество	



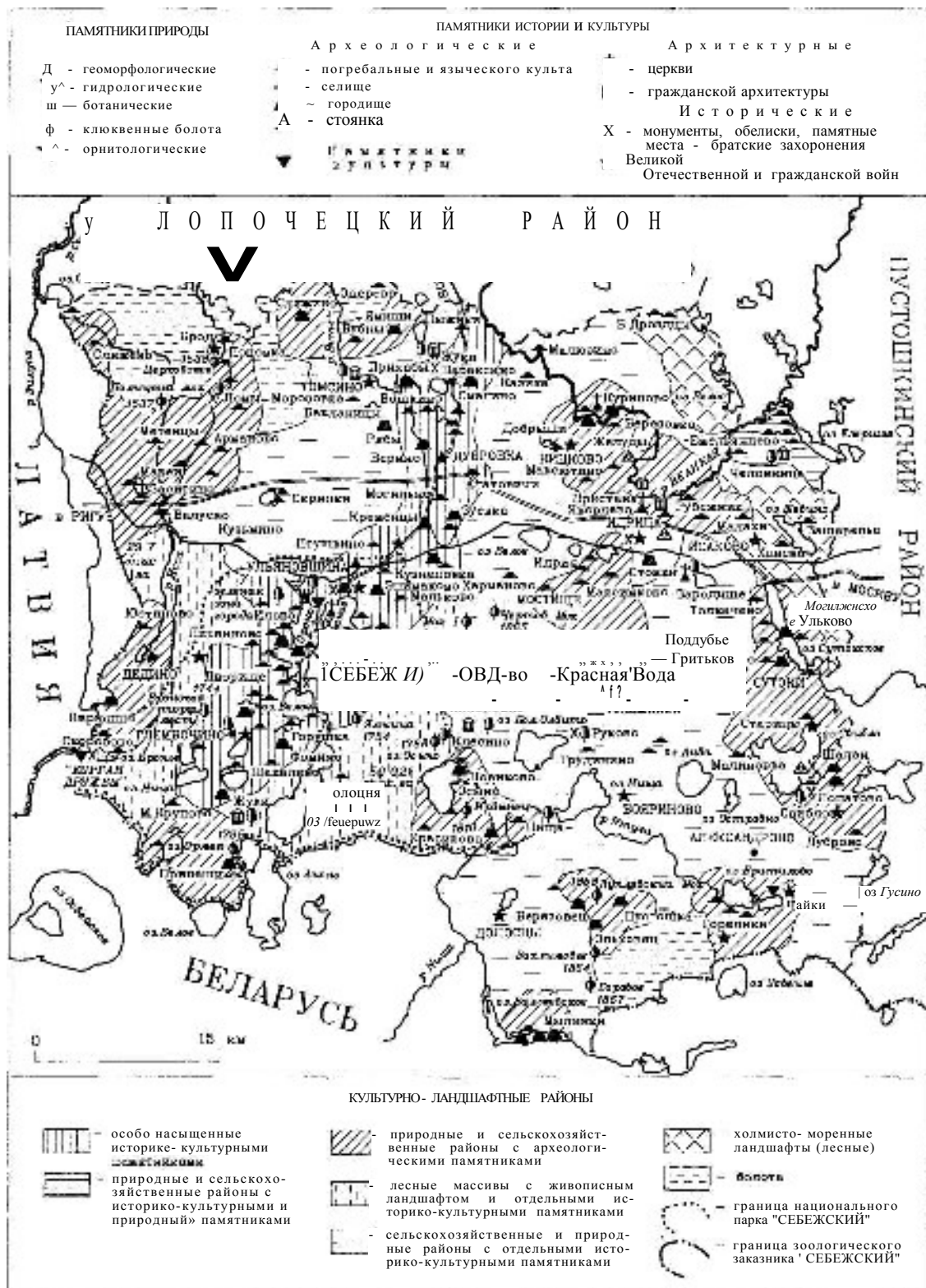
	Археологический	Курганная группа	2 пол. I тыс. н.э. В 2,5 км к ЮВ по трассе, в урочище Черновская Дача.	0,4 га	Респ.	Пост. СМ РСФСР №1327 от 30.08.60	ПГНИАЦ, НПЦ
Д.Бошкино	Археологический	Городище	1 пол. I тыс. до н.э. На северо-западной окраине деревни, на берегу р.Веть.	0,8 га	Местн.		ПГНИАЦ, НПЦ
Д.Брод	Археологический	Курганная группа	2 пол. I тыс. н.э. В 0,8 км к СВ по дороге в д.Апраксово, в лесу.	0,4 га	Местн.		ПГНИАЦ, НПЦ
Д. Бубны	Археологический	Курганная группа	2 пол. I тыс. н.э. В 0,3 км к ЮВ по старой дороге в д.Томсино, на границе поля и леса.	0,3 га	Местн.		ПГНИАЦ, НПЦ
Д.Гришманы	Археологический	Курганная группа	2 пол. I тыс. н.э. В 3 км к ЮВ по дороге на Полоцкое шоссе, к Ю от дороги, в лесу.	0,5 га	Местн.		ПГНИАЦ, НПЦ
	То же	Курганная группа	2 пол. I тыс. н.э. В 2,2 км к ЮВ по дороге на Полоцкое шоссе, в 0,3-0,4 км к Ю от дороги, в лесу.	0,7 га	Местн.		ПГНИАЦ, НПЦ
Д.Демиденка	Археологический	Городище	2 пол. I тыс. н.э. В урочище Козырево, недалеко от р.Лосьма. Не подтверждено.				ПГНИАЦ, НПЦ
Дд.Демиденка, Ломы	Археологический	Курганная группа	2 пол. I тыс. н.э. В 2 км к ЮВ от д.Ломы, в лесу, вдоль заброшенной дороги на урочище Козырево, недалеко от р.Лосьма.	1,2 га	Местн.		ПГНИАЦ, НПЦ
Д.Изотово-Боброво	Археологический	3 каменных креста	XIV-XVI вв. В 0,4 км к ЮВ от деревни, у проселочной дороги, на современном кладбище, у часовни.	0,01 га	Местн.		ПГНИАЦ, НПЦ
Д.Ломы	Археологический	Курганная группа	2 пол. I тыс. н.э. В 2 км к ЮВ от д.Ломы, в лесу, вдоль заброшенной дороги в урочище Козырево, недалеко от р.Лосьма.	1,2 га	Местн.		ПГНИАЦ, НПЦ
	То же	Курганная группа	2 пол. I тыс. н.э. В 2,6 км к В от деревни, по лесной дороге в урочище Козырево, на берегу (0,4 км), в лесу.	1,2 га	Местн.		ПГНИАЦ, НПЦ
	Исторический (памятное место), садово-парковый	Парк в бывшем имении Б.П. Пестеля	XIX в. Сохранились фрагменты трех аллей, единичные экземпляры мемориальных деревьев: дуба черешчатого, липы мелколистной, клена платановидного.	2 га	Местн.	Решен. облisp. №46 от 29.01.76	ПГПИ, НПЦ
			<i>Примечание.</i> В 1775 г. Б.П.Пестелю были пожалованы в Себежском уезде, в нескольких деревеньках 454 крестьянских душ. Позже имение перешло к его сыну И.Б. Пестелю-отцу декабриста Павла Пестеля. Центром имения была д.Ломы, где и находилась усадьба. В 1815 г. по поручению отца Павел Пестель приехал в имение по делу о взыскании с крестьян недоимок. Увидев нищету крестьян, Павел Пестель сжег долговые книги, сообщив отцу "... и брать-то с них нечего".				
Д.Лыково	Археологический	Курганная группа	2 пол. I тыс. н.э. В 0,5 км от деревни, в урочище Крутяк. Не подтверждено.				ПГНИАЦ, НПЦ
Д.Меженцы	Археологический	Курганная группа	2 пол. I тыс. н.э. В 0,5 км к ЮВ по лесной дороге, в лесу.		Местн.		ПГНИАЦ, НПЦ

Д.Морозовка	Археологический	Курганная группа	2 пол. I тыс. н.э. В 1,5 км к ЮЮЗ по лесной дороге в урочище Борок, в лесу.	0,7 га	Местн.		ПГНИАЦ, НПЦ
Д.Одерево	Археологический	Курганная группа	2 пол. I тыс. н.э. В 1,8 км к С от деревни, по лесной дороге в д.Шкелево (Опочецкий р-он), в лесу, группами и врозь на протяжении до 4 км.	3-5 га	Местн.		ПГНИАЦ, НПЦ
	То же	Камень-следовик	1 пол. I тыс. до н.э. На северной окраине деревни. В урочище Ручей. Не подтверждено.				ПГНИАЦ, НПЦ
Д.Поповка	Исторический (памятное место)	Братская могила	1943 г. Захоронение жителей, расстрелянных и сожженных фашистами. На могиле установлен пирамидальный обелиск, его венчает пятиконечная звезда на металлическом стержне.	Размеры 1,3x0,6 x0,6м	Местн.	Решен, обл.сп. №265 от 28.05.86	НПЦ
	Природный (ботанический)	Церковское	Клюквенное болото. В кв.27-30,35-39,46,47, 50,51. В 17 км от г.Себеж, на 3 от д.Поповка. Кадастр №1538.	1538 га	Местн.	Решен, обл.сп. №346 от 04.10.79	Томсинское лесничество
	Археологический	Курганная группа	2 пол. I тыс. н.э. В 0,6 км к ЮВ по дороге в урочище Овсянки, в лесу, у реки.	0,4 га	Респ.	Пост.СМ РФ №1327 30.08.60	ПГНИАЦ, НПЦ
Д.Рубанка (ныне не существует)	Археологический	Курганная группа	2 пол. I тыс. н.э. В 1,5 км к В от д.Ломы, в лесу, близ бывшей р.Лосьяна, у лесной дороги в урочище Овсянка.	0,5 га	Местн.		ПГНИАЦ, НПЦ
Оз.Синее	Археологический	Курганная группа-1	2 пол. I тыс. н.э. Восточный и юго-восточный берег озера. В 0,5 км при дороге д.Федорки-д.Мозули, в лесу.	1 га	Местн.		ПГНИАЦ, НПЦ
	То же	Курганная группа-2	2 пол. I тыс. н.э. На юго-восточном берегу оз.Синее	1 га	Местн.		ПГНИАЦ, НПЦ
Д.Сляжино	Археологический	Городище	I тыс. до н.э. В 0,8 км к ЮЗЗ от деревни, в лесу.	0,9 га	Местн.		ПГНИАЦ, НПЦ
	То же	Курганная группа	2 пол. I тыс. н.э. В 0,75 км к ЮВ от деревни, в лесу.	0,5 га	Местн.		ПГНИАЦ, НПЦ
Д.Томсино	Исторический (памятное место)	Братская могила	1944 г. Захоронение воинов Советской Армии и партизан. На могиле установлен обелиск из бетона. Его венчает макет ордена Отечественной войны на стержне.	Размеры обелиска 4,9x1 x 1м	Местн.	Решен, обл.сп. №265 от 28.05.86	НПЦ
	Архитектурный (загородная усадьба, садово-парковый)	Парк усадьбы Томсино	Кон.ХІХ в. Сохранились фрагменты планировки, частично аллеи из дуба черешчатого и клена платановидного, единичные экземпляры вяза шершавого и ясеня обыкновенного. Кроме парковых затей, сохранились руины Покровской церкви, валунные хозпостройки, деревянный дом.	6,7 га	Местн.	Решен, обл.сп. №46 от 29.01.76	ПГПИ, НПЦ
			<i>Примечание.</i> Некогда живописный парк на берегу р.Веть, был заложен в 1889 г. и принадлежал генералу В.А.Чуйковичу.				
	Археологический	4 каменных креста	XIV-XVI вв. Правый берег р.Веть, в 0,2 км к СЗ от деревни, в центральной части современного кладбища.	0,01 га	Местн.		ПГНИАЦ, НПЦ

Д.Церковка	Исторический (памятное место)	Братская могила	1943 г. Захоронение мирных жителей, расстрелянных и сожженных фашистами. На могиле установлен пирамидальный обелиск, его венчает пятиконечная звезда на стержне.	Размеры обелиска 1,3x0,6 x0,6м	Местн.	Решен, обл.сп. №265 от 28.05.86	НПЦ
Д.Ямищи	Археологический	Городище(?)	1 пол. I тыс. н.э. В 0,5-0,8 км к В, на берегу оз.Чепелевское.	0,9 га	Местн.		ПГНИАЦ, НПЦ
<b>Чайкинская волость, д.Гора</b>	Культуры	Музей, посвященный 115-й Холмской Краснознаменной стрелковой дивизии	Музей Чайкинской школы размещается в бывшем школьном доме и находится в районе главных боев по освобождению края в 1944 г. ("Высота 173/1"). Необходимо дополнительное обследование.		Местн.		И.И.Лагунин (ГД "Псков-реконструкция")
Д.Горелики	Археологический	Курганная группа-1	2 пол. I тыс. н.э. В 2,5-3 км к С от деревни, в урочище Устье, на западном берегу оз.Братилово, в лесу.	0,7 га	Федер.	Указ Презид. РФ №176 от 20.02.95	ПГНИАЦ, НПЦ
	То же	Курганная группа-2	2 пол. I тыс. н.э. В 2,8-3,2 км к С от деревни.	4,8 га	Федер.	Указ Презид. РФ №176 от 20.02.95	ПГНИАЦ, НПЦ
	То же	Курганная группа-3	2 пол. I тыс. н.э. В 2,7 км к СВ от деревни, вдоль дороги в д.Чайки, в 0,5 км от развилки, в лесу (берег оз.Братилово).	1,8 га	Федер.	Указ Презид. РФ №176 от 20.02.95	ПГНИАЦ, НПЦ
	То же	Курганная группа-4	2 пол. I тыс. н.э. В 2,5 км к СВ от деревни, на южном берегу оз.Братилово, в лесу.	1,7 га	Федер.	Указ Презид. РФ №176 от 20.02.95	ПГНИАЦ, НПЦ
	То же	Курганная группа-5	2 пол. I тыс. н.э. В 2,4-2,5 км к СВ от деревни, на южном берегу оз.Братилово, в лесу.	1,9 га	Федер.	Указ Презид. РФ №176 от 20.02.95	ПГНИАЦ, НПЦ
	То же	Курганная группа, сопки	2 пол. I тыс. н.э. В урочище Черная Гора, на южном берегу оз.Братилово, в 2,4 км от деревни, в 1,5 км от урочища Устье, в 4 км от д.Чайки, между городищем и дорогой.	0,5 га	Федер.	Указ Презид. РФ №176 от 20.02.95	ПГНИАЦ, НПЦ
	То же	Городище (железодельный центр ?)	2 пол. I тыс. н.э.-1 тыс. н.э. В 2,5 км от деревни, в урочище Черная Гора, близ южного берега оз.Братилово.	4 га	Федер.	Указ Презид. РФ №176 от 20.02.95	ПГНИАЦ, НПЦ

	Исторический (памятное место)	Братская могила	1943 г. Захоронение мирных жителей, погибших от рук немецко-фашистских оккупантов.		Местн.	Решен. облisp. №265 от 28.05.86	НПЦ
Д.Ольховец	Археологический	Городище(?)	2 пол. I тыс. до н.э.- 1 пол. I тыс. н.э. В 1,4 км к СЗ от деревни, на границе луга и леса.	0,9 га	Местн.		ПГНИАЦ, НПЦ
Д.Чайки	Исторический (памятное место)	Братская могила	1944 г. Захоронение воинов Советской Армии и партизан. Здесь же похоронен Герой Советского Союза В.И.Толстухо. На могиле установлена скульптура советского воина, стоящего на одном колене и держащего в руке склоненное знамя.	Высота 2,3 м	Местн.	Решен. облisp. №265 от 28.05.86	НПЦ

# Оежежский район



Место нахождения. Волесть, нас.пункт	Тип памятника	Наименование памятника	Краткая характеристика	Единицы измерения	Статус охраны
1	2	3	4	5	6

Г.Пустошка	Природный (комплексный)	Зеленая зона	Санитарно-гигиеническое, эстетическое, рекреационное значение.	14520 га	Мести.
	Археологический	Группа сопок	VIII-XI вв. В 0,5 км к СВ от деревни, на западном берегу оз.Крупейское.	0,45 га	Мести.
	То же	Курганно-сопочный могильник	2 пол.1 тыс. н.э.- XIII в. На северо-западном берегу оз.Крупейское, в 0,2км к ЮЗ от здания милиции.	1,6 га	Мести.
	То же	Одиночная сопка	VIII-XI вв. На северо-западном выезде из г.Пустошка, справа от шоссе г.Пустошка - д.Алоль.	0,16 га	Мести.
	То же	Городище	I тыс. до н.э.-I тыс. н.э. В 1,2 км к СВ от г. Пустошка, справа от шоссе Пустошка-Москва и бывшей д.Городище.	0,2 га	Мести.
	То же	Находка каменного топора	Эпоха бронзы-неолит?. Слева от шоссе Пустошка-Москва, за мостом, на огородах.		Мести.
Ул.Октябрьская, сквер	Исторический	Памятный знак	Памятник в честь воинских частей, освобождавших г.Пустошка от немецко-фашистских захватчиков в 1944 г. Памятник в виде четырехгранной колонны, на левой стороне которой изображение воина в каске и солдат, шагающих с автоматами наперевес.	Высота 8м	Мести.
У стадиона, в сосновой роще	Исторический (памятное место)	Памятный знак	1941-1944 гг. Место расстрелов гитлеровцами мирных жителей в период оккупации г.Пустошка. В сосновой роще установлен на постаменте обелиск - две стелы в форме прямоугольных треугольников, расположенных перпендикулярно друг к другу. Материал - железобетон.	Высота 5м	Мести.
	Культуры	Историко-краеведческий музей	Открыт 27 февраля 1996 г. Создан на базе музея боевой славы. Краеведческие экспозиции: 1. Герои Советского Союза - наши земляки. 2. Край в годы Великой Отечественной войны. 3. История и этнография края. 4. Выставки.		Мести.

	Исторический (памятное место)	Братское кладбище	1944-1946 гг. Захоронение воинов Советской Армии, участников боев за освобождение края от немецко-фашистских захватчиков; воинов-афганцев; воина, погибшего в Чечне (стелы, надгробные плиты с именами погибших). Памятник на постаменте - скульптора солдата в плащпалатке, с автоматом, опирающегося на камень с памятной доской: "Вечная слава героям..". Материал - железобетон, камень.		Местн.		И.И.Лагуинн (ГД "Псков-реконструкция")
<b>Алольская волость, д.Алоль</b>	Природный (комплексный)	Алольский природный парк	Примечательный природный ландшафт с богатым видовым составом растений. Требуется изучения	2402 га	Местн.	Решен, облисп. №346 от 04.10.79	НПЦ, ПГПИ
	Природный (ботанический)	Чистый Мох	Клюквенное болото. В кв.9-11,24. В 20 км к СЗ от г. Пустошка, в 1 км к Ю от д.Алоль. Кадастр № 1942.	183 га	Местн.	Решен, облисп. №346 от 4.10.79	Пустошкинское лесничество
	То же	Соколы Мхи	Клюквенное болото. В кв.87, 88. В 16 км к СЗ от г.Пустошка, в 1,5 км к ЮВ от д.Алоль. Кадастр № 1944.	102 га	Местн.	Решен, облисп. №386 от 13.08.82	Пустошкинское лесничество
	Археологический	Курганная группа-1	2 пол.1 тыс. н.э. В 1,8 км к ВСВ от деревни, в 0,15 км к Ю от дороги д.Алоль- д.Яшково, близ юго-восточного берега оз.Теляжное.	0,5 га	Местн.		ПГНИАЦ, НПЦ
	То же	Курганная группа-2	2 пол.1 тыс. н.э. В 0,6 км к В от деревни, на юго-западном берегу оз.Окуневца, в 100м от него.	0,88 га	Местн.		ПГНИАЦ, НПЦ
	То же	Городище	Близ турбазы. Точное местоположение неизвестно.				ПГНИАЦ, НПЦ
Дд.Алоль, Вербилово	Археологический	Городище	1 тыс. до н.э.- ср.1 тыс. н.э. В 0,5 км к ЮЗ от д.Алоль, в 0,7 км к В от д.Вербилово, на правом берегу р.Алоль.	0,3 га	Местн.		ПГНИАЦ, НПЦ
Д.Алоль	Исторический (памятное место)	Братская могила	1944 г. Захоронение воинов Советской Армии, погибших при освобождении Пустошкинского района. В центре могилы установлена скульптура советского воина, стоящего на коленах у знамени, с каской в руке и автоматом за спиной.	Высота 2,6 м	Местн.	Решен, облисп. № 265 от 28.05.86	НПЦ
Д.Бубново	Археологический	Курганная группа	2 пол.1 тыс. н.э. В 2,4 км к В от деревни, в 150 м к ССВ от дороги д.Бубново-д.Хмельница, в бору, в 0,8 км от заброшенной д.Сенютино.	0,53 га	Местн.		ПГНИАЦ, НПЦ

Д.Вербилowo (берег Вербилowского озера)	Архитектурный (культовый)	Вербилowski монастырь	Ок.1600 г. - нач.ХХ в. Униатский мужской, с 1896 г. женский монастырь (впервые упоминается в 1782 г.). Основан Мстиславским воеводой Иосифом Корсаком на территории Речи Посполитой. Небольшая многоглавая древняя церковь с высокой трехъярусной колокольной и деревянные кельи не сохранились. Дошли до нас две кирпичные постройки (одно- и двухъярусная) - вероятно, сестринский и настоятельский корпуса (кон.ХІХ - нач. ХХ вв.). Психоневрологический диспансер.		Местн.		НПЦ, И.И.Лагунин (ГД "Псков-реконструкция")
Д.Дракуново	Археологический	Курганная группа-1	2 пол.1 тыс. н.э. В 0,9 км к ЮЗ от деревни, слева от лесной дороги к р.Великая, отходящей от новой дороги Киевское шоссе -д.Дракуново.	0,3 га	Местн.		ПГНИАЦ, НПЦ
	То же	Одиночный курган-2	2 пол.1 тыс. н.э. В 0,7 км к ЮЗ от деревни, справа от дороги д.Дракуново-Киевское шоссе, в 0,2 км к ЮЗ от северо-восточной оконечности оз.Яское.	0,16 га	Местн.		ПГНИАЦ, НПЦ
Д.Заозерье	Археологический	Городище	Сер. I тыс. до н.э.-I тыс. н.э. В 0,4 км к ЗЮЗ от деревни, на мысу оз.Езерище.	0,56 га	Местн.		ПГНИАЦ, НПЦ
Д.Заречье	Архитектурный (транспорта, связи)	Почтовая станция Заречье	1850-е гг. Наиболее сохранившийся комплекс почтовой станции сер.ХІХ в. на Киевском шоссе. Полностью сохранились главный дом, флигель станционного смотрителя, конюшня на 100 лошадей (33 тройки), каменная ограда, колодец. Стил-романтизм 1840-х гг. (псевдоготика). Конюшня бревенчатая, забранная в кирпичные столбы. Материал - кирпич; оштукатурены. Не используется. На балансе дорожного управления.		Местн.		НПЦ, И.И.Лагунин (ГД "Псков-реконструкция")
Д.Ночлегово	Архитектурный (транспорта, связи)	Почтовая станция	1850-е гг. Комплекс почтовой станции на Киевском шоссе. Состоит из главного корпуса и двух флигелей с каменной оградой. Стил - романтизм (псевдоготика). Материал -кирпич; оштукатурены. Не используется.		Местн.		И.И.Лагунин (^"Псков-реконструкция")
Д.Фомкино	Археологический	Место разрушенного кургана и (группы сопок	2 пол.1 тыс. н.э.- ХІІІ в. В 2,6 км к ВСВ от деревни, слева от дороги д.Фомкино-д.Засторинье.	0,3 га	Местн.		ПГНИАЦ, НПЦ
Д.Хмелище	Археологический	Курганный могильник	2 пол.1 тыс. н.э. В 1,9 км к З от деревни, близ лесной дороги, идущей от кладбища (при дороге д.Бубново -Д.Хмелище) к р.Алочь, в 0,8 км к ССЗ от кладбища.	6,75 га	Местн.		ПГНИАЦ, НПЦ



Д.Холуны	Археологический	Городище (убежище?)	1 тыс. до н.э. - сер.1 тыс. н.э. В 1 км к 3 от деревни, в 0,2 км к С от дороги, обходящей болото с 3 и упирающейся в него (в урочищах Городище, Белый Мох).	0,3 га	Мести		ПГНИАЦ, НПЦ
Д.Шумихи	Археологический	Курганная группа	2 пол.1 тыс. н.э. В 0.6 км к ЮВ от деревни, у перекрестка лесных дорог д.Шумихи - д.Ермолowo и д.Бубново -д.Мясово.	3,2 га	Мести.		ПГНИАЦ, НПЦ
	То же	Одиночный длинный кур-ган-2(?)	2 пол.1 тыс. н.э. К Ю от могильника - 1, у лесной дороги (точное местоположение неизвестно).				ПГНИАЦ, НПЦ
Д.Яссы	Архитектурный (культовый)	Церковь Покрова Богородицы	Сер. XIX в. Деревянная, типа "восьмерик на четверике". Над основным четвериком с граненой апсидой возвышаются два восьмерика светового барабана с шлемовидной главой и шпилем. Через проход-притвор. Крытый на два ската четверик соединяется с двухъярусной колокольной также типа "восьмерик на четверике". Архаичная. Материал - дерево, рублена из бруса, без остатка, обшита тесом. Не используется. Ветхая.	240 кв.м (24х Юм)	Мести.		НПЦ, И.И.Лагунин (ГД "Псков-реконструкция")
Д.Яшково	Археологический	Одиночный курган	2 пол.1 тыс. н.э. В 0,4 км к 3 от деревни, слева от дороги д.Яшково - д.Алоль, в 30 м к В от кладбища.	0,15 га	Мести.		ПГНИАЦ, НПЦ
<b>Бессоновская волость, д. Бол. Пружицы</b>	Археологический	Курганная группа	2 пол.1 тыс. н.э. В 1 км к СЗ от деревни, слева от дороги д.Бол.Пружицы-трасса д.Забелье - д.Мельницы.	0.2 га	Мести.		ПГНИАЦ, НПЦ
	То же	Одиночный курган(?)	Между дд.Петра и Бол.Пружицы. Точное местоположение неизвестно.				ПГНИАЦ, НПЦ
Д.Кстово	Археологический	Сопочная группа	4 четв. I тыс. н.э. - нач.2 тыс. н.э. В 0,2 км к ССЗ от деревни, справа от дороги д.Кстово - д.Плотично.	0,5 га	Мести.		ПГНИАЦ, НПЦ
Д. Новая Деревня	Археологический	Длинный курган	2 пол.1 тыс. н.э. В 0,5 км от деревни, в урочище Графский Бор. Точное местоположение неизвестно.				ПГНИАЦ, НПЦ
Д.Сопки	Археологический	Жальничный могильник	XII-XVI вв. У юго-восточной окраины деревни, в 0,1 км к ЮЗ от дороги д.Бессоново - д. Сопки.	0.8 га	Мести.		ПГНИАЦ, НПЦ
Д.Фомино	Археологический	Курганная группа	Точное местоположение неизвестно.				ПГНИАЦ, НПЦ
	То же	Одиночный курган(?)	2 пол.1 тыс. н.э. - XIII в. В 1 км к ЮЗ от деревни, у развилки дорог д.Чурилово - д.Кстово, д.Чурилово - д.Фомино.	0,15 га	Мести.		ПГНИАЦ, НПЦ
<b>Васильковская волость, д.Березно</b>	Археологический	Одиночный курган	2 пол.1 тыс. н.э. - XIII в. В 0,8 км к В от деревни, справа от дороги, идущей в д.Шаталово от трассы д.Криуха -д.Васильки.	0,16 га	Местн.		ПГНИАЦ, НПЦ

Д.Бочурино	Археологический	Городище	1 тыс. до н.э.-сер.1 тыс. н.э. В 1,7км к ЮЗ от деревни, в 0,5 км к ЮВ от бывшей д.Печки, близ р.Кряква.	0,52 га	Местн.		ПГНИАЦ, НПЦ
Д.Высоцкое	Археологический	Курганная группа-1	2 пол.1 тыс. н.э. В 1 км к ССЗ от деревни, у доррги д.Васильки - д.Поддубье, в 0,7 км от поворота в д.Высоцкое.	0,7 га	Местн.		ПГНИАЦ, НПЦ
	То же	Курганная группа-2	2 пол.1 тыс. н.э. - XIII в. В 1,3 км к СЗ от деревни, у дороги д.Васильки-д.Поддубье, в 0,3 км к З от могильника.	0,34 га	Местн.		ПГНИАЦ, НПЦ
Д.Кряковка	Исторический (памятное место)	Кряковская высота	6-10 марта 1944 г. В сентябре 1975 г. на высоте, где была деревня Кряковка, установлен памятник из валунов на месте подвига 254-го гвардейского полка им. А. Матросова.		Местн.		И.И.Лагунин (ГД "Псков-реконструкция")
Д. Печурки	Археологический	Городище-убежище	1 тыс. до н.э.- 1 тыс. н.э. В 1 км к С от деревни, на северо-северо-восточном берегу оз.Асно, в 1 км к В от заброшенной д.Асно.	0,6 га	Местн.		НПЦ
Д.Поддубье	Археологический	Курганная группа	2 пол.1 тыс. н.э. В 0,4 км к ЗСЗ от деревни, в 0,3 км к ЗЮЗ от кладбища.	2,45 га	Местн.		ПГНИАЦ, НПЦ
	Исторический (памятное место)	Братская могила	1944 г. Захоронение воинов Советской Армии, погибших при освобождении Пустошкинского района. В 1966 г. установлен бетонный обелиск, увенчанный пятиконечной звездой.	Высота 4м	Местн.	Решен, облнеп. № 265 от 28.05.86	НПЦ
Д.Рудня (бывшая)	Археологический	Курганная группа-1	2 пол.1 тыс. н.э. В 1,9 км к СВ от деревни, у дороги, идущей от трассы д.Криуха-д.Васильки в д.Шаталово, в 1,5 км к ЮЗ от д.Шаталово.	1,15 га	Местн.		ПГНИАЦ, НПЦ
	То же	Курганная группа-2	2 пол.1 тыс. н.э. В 1,2 км к ВСВ от деревни, слева от дороги, идущей от трассы д.Криуха - д.Васильки в д.Шаталово, в 0,2 км к ЮЗ от курганной группы-1.	0,38га	Местн.		ПГНИАЦ, НПЦ
	То же	Курганная группа-3	2 пол.1 тыс н.э.- XIII в. В 0,7км к ВЮВ от деревни, слева от дороги, идущей от трассы д.Криуха - д.Васильки в д.Шаталово, у поворота в д.Шаталово.	0,16га	Местн.		ПГНИАЦ, НПЦ
Д.Симоново	Археологический	Курганная группа	2 пол.1 тыс. н.э. В 0,75 км к СВ от деревни, на южном берегу оз.Яское, справа от дороги турбаза "Алоль" -д.Симоново.	2,2 га	Местн.		ПГНИАЦ, НПЦ
Д.Харино (бывшая)	Археологический	Курганная группа	2 пол.1 тыс. н.э. В 1,6 км к Ю от деревни, слева от дороги д.Харино - д.Озерная, в урочище Бутылки.	0,27га	Местн.		ПГНИАЦ, НПЦ
<b>Гулятьевская волость, д.Гулятья</b>	Исторический (памятное место)	Братская могила	1943 г. Захоронение воинов Советской Армии, погибших при освобождении Пустошкинского района. В 1947 г. установлена скульптура солдата с автоматом на груди.		Местн.	Решен, облнеп. № 265 от 28.05.86	НПЦ

Д.Дроздино	Археологический	Курганная группа	2 пол.1 тыс. н.э. В 0,7 км к СЗ от деревни, в 0,2 км к В от д.Жижно, у дороги д Ломоносы -трасса д.Гульятя -д.Борки.	2 га	Мали		ПГНИАЦ, НПЦ
	То же	Городище-убежище	1 тыс. до н.э.-1 тыс. н.э. В 1 км к СЗ от деревни, на северо-восточном мысу оз.Жижно, в 0,35 км к СВ от дороги д.Ломоносы-трасса д.Гульятя-д.Борки.	0,4 га	Мести		ПГНИАЦ, НПЦ
Д.Козодои	Исторический (памятное место)	Братская могила	1943 г. Захоронение воинов Советской Армии, погибших при освобождении Пустошкинского района. В 1955 г. на могиле установлена стела с изображением приспущенных знамен и пятиконечной звезды.	Высота 2,3 м	Мест	Решен облисп № 265 от 28 05 86	НПЦ
Д.Линец	Исторический (памятное место)	Братская могила	1943 г. Захоронение воинов Советской Армии, погибших при освобождении Пустошкинского района В 1956 г. установлена скульптура солдата с автоматом на груди.	Высота 3,3 м	Мест	Решен облисп № 265 от 28 05 86	НПЦ
	Архитектурный (транспорта, связи)	Почтовая станция	1950-е гг. Комплекс почтовой станции на Киевском шоссе. Сохранились главный корпус и два дворовых флигеля. Стиль-ромаитизм (псевдоготика), сер.XIX в. Материал -кирпич; оштукатурены. Жилые (?).		Мест		И И Ллгунин (ГД "Псков-реконструкция")
Д.Никулино	Природный (ботанический)	Белый Мох	Клюквенное болото. В кв.27. В 7, 5 км к ЮВ от г.Пустошка, на ЮВ от д.Никулино. Кадастр № 2033.	24 а	Мести	Решен облисп №386 от 13 08 82	П-стошкми-скип лесхоз
	То же	Красный Мох	Клюквенное болото. В кв.28. В 8 км к ЮВ от г Пустошка, в 1 км к ЮВ от д.Иикулино. Кадастр № 2034.	45 га	Мести	Решен облисп №386 от 13 08 82	П-стошкми-екпп лесхоз
<b>Забельская волость,</b> д.Алушково	Археологический	Курганная группа	Точное местоположение неизвестно.				ПГНИАЦ, НПЦ
	Исторический (памятное место)	Братская могила	1943 г. Захоронение воинов Советской Армии, погибших при освобождении Пустошкинского района. В 1962 г. установлена скульптура коленопреклоненного воина с каской в левой руке и со знаменем в правой	Высот 2,05 м	Местм	Решен облисп № 265 от 28 05 86	НПЦ
Д.Забелье	Культуры	Школьный музей	Экспозиции по истории края в годы Великой Отечественной войны и о земляках-участниках войны		Мест		И И Лагунин (ГД "Псков-реконструкция")
Д.Концы (бывшая)	Природный (ботанический)	Чистик - 2	Клюквенное болото. В кв.400. В 8 км к ЮВ от г.Пустошка, в 1 км к СЗ от бывшей д.Концы. Кадастр № 2060.	371 а	Мест	Решен облисп №386 от 13 08 82	Колхоз Рассвет (бывший)
Д.Морозово	Археологический	Курганная группа	2 пол.1 тыс. н.э. В 1,3 км к ССЗ от деревни, справа от дороги Д.Морозово - д.Мутовозово, у се поворота.	0,94 га	Мест		ПГНИАЦ, НПЦ

Оз.Ущю	Исторический	Троицкий остров	По местному преданию, на острове были Троицкий храм и монастырь. К нему вел мост, разрушенный французами. Разбитые русскими войсками, французы утопили награбленные богатства. Необходимо дополнительное исследование.		Мести.		И.И.Лагулип (ГД "Псков-реконструкция")
Новая волость, д. Белое	Природный (ботанический)	Вельский Мох	Клюквенное болото. В кв. 440,444. В 15 км к Ю от г.Пустошка, в 0,5 км к 3 от д. Белое. Кадастр № 2091.	151га	Мести.	Решен, облсл. №386 от 13.08.82	Колхоз им.Дмитрова (бывший)
Д.Борисово (бывшая)	Археологический	Одиночный курган-1	2 пол.1 тыс. н.э. В 1,3 км к ЗСЗ от деревни, справа от лесной дороги д.Борисово-д.Лопатово.	0,1 га	Мести.		ПГНИАЦ, НПЦ
	То же	Курганная группа-2	2 пол.1 тыс. н.э. В 1,7 км к ЗСЗ от деревни, слева от лесной дороги д.Борисово-д.Лопатово, в 0,4 км к ЗСЗ от одиночного кургана-1.		Мести.		ПГНИАЦ, НПЦ
Д.Васьково	Археологический	Одиночный курган	2 пол.1 тыс. н.э. В 0,8 км к ССЗ от деревни, слева от лесной дороги.	0,16га	Мест.		ПГНИАЦ, НПЦ
Д.Кузнецово	Природный (зоологический)	Оз.Островито	Маточник раков. Необходимы дополнительные исследования.	50 га	Мести.	Решен, облсл. № 553 от 20.10.75	Псковское отделение ГосНИИОРХ
	Археологический	Одиночный курган-1	2 пол.1 тыс. н.э. В 1,4 км к ВСВ от деревни, справа от лесной дороги д.Кузнецово-д.Букарсво.	1,6 га	Мести.		ПГНИАЦ, НПЦ
	То же	Одиночный курган-2	2 пол.1 тыс. н.э. В 1,7 км к В от деревни, справа от лесной дороги Д.Кузнецово - д.Букарсво, в 0,15 км к ЮЗ от одиночного кургана - 1.	1,6га	Мести.		ПГНИАЦ, НПЦ
	То же	Курганный могильник-3	2 пол.1 тыс. н.э. В 0,8 км к ЗСЗ от деревни, справа от дороги Д.Кузнецово - трасса д.Тимоново - г. Пустошка.	0,32га	Мести.		ПГНИАЦ, НПЦ
	То же	Курганный могильник-4	2 пол.1 тыс. н.э. В 0,5 км к ЮВ от деревни, справа от дороги д.Кузнецово-д.Ломоносы.	1,6га	Мести.		ПГНИАЦ, НПЦ
	То же	Курганный могильник-5	2 пол.1 тыс. н.э. В 0,8 км к ЮВ от деревни, у дороги Д.Кузнецово - д.Ломоносы.	0,9 га	Мести.		ПГНИАЦ, НПЦ
	То же	Курганный могильник-6	2 пол.1 тыс. н.э. В 1,8 км к ЮВ от деревни, по левой дороге от развилки в д.Ломоносы, в 1 км к С от д.Ломоносы.	2,85га	Мести.		ПГНИАЦ, НПЦ
	То же	Городище	2 пол.1 тыс. н.э. В 2 км к В от Д.Кузнецово, на северо-восточном берегу оз.Жадро, в 100м к ЮЗ от дороги на заброшенную д.Букарсво.	1,9 га	Мести.		ПГНИАЦ, НПЦ
Д.Скрыпливо (бывшая)	Археологический	Курган "Сопка"	2 пол.1 тыс. н.э. - XIII в. В 0,3 км от бывшей Д.Скрыпливо (точное местоположение неизвестно).				ПГНИАЦ, НПЦ

Д.Сергейцево	Исторический (памятное место)	Братская могила	1943 г. Захоронение воинов Советской Армии, погибших при освобождении Пустошкинского района. В 1963 г. установлен бетонный обелиск, увенчанный пятиконечной звездой.	Высота 3м	Местн.	Решен. облсп. № 265 от 28.05.86	НПЦ
Пригородная волость, д.Горивец (Карноухово -бывшая)	Археологический	Курганный могильник-1	2 пол.1 тыс. н.э. В 1,5 км к 3 от д.Горивец, у дороги в д.Лукьяново, в 0,6 км к СЗ от заброшенной д.Карноухово.	0,88га	Местн.		ПГНИАЦ, НПЦ
	То же	Курганный могильник-2	2 пол.1 тыс. н.э. В 1,8 км к 3 от деревни, у дороги в д.Лукьяново, в 0,3 км от могильника-1.	1,4га	Местн.		ПГНИАЦ, НПЦ
	То же	Курганный могильник-3	2 пол.1 тыс. н.э. В 1,5 км к СЗ от деревни, у лесной дороги в д.Лукьяново, в 0,8 км к ССЗ от бывшей д.Карноухово.	1,62га	Местн.		ПГНИАЦ, НПЦ
	То же	Курганный могильник-4	2 пол.1 тыс. н.э. В 1,9 км к СЗ от деревни, справа от дороги в д.Лукьяново, в 0,4 км от могильника-3.	0,54га	Местн.		ПГНИАЦ, НПЦ
	То же	Курганный могильник-5	2 пол.1 тыс. н.э. В 2,2 км к СЗ от деревни, в 0,4 км от могильника - 4, в 0,3 км к ЮВ от р.Свэрзянка.	0,9 га	Местн.		ПГНИАЦ, НПЦ
	То же	Городище-убежище(?)	1 тыс. до н.э.-1 тыс. н.э. В 0,8 км к ЗЮЗ от деревни, слева от дороги д.Лукьяново - д.Соино, в урочище Городище.	0,27га	Местн.		ПГНИАЦ, НПЦ
Д.Долосцы	Археологический	Одиночный курган-1	2 пол I тыс. н.э. В 0,6 км к СЗ от деревни, справа от дороги д.Долосцы - д.Соино.	0,16га	Местн.		ПГНИАЦ, НПЦ
	То же	Одиночный курган-2	2 пол.1 тыс. н.э. В 1,1 км к СЗ от деревни, справа от шоссе д.Долосцы - д.Соино, перед ж/д переездом.	0,16га	Местн.		ПГНИАЦ, НПЦ
	То же	Курганная группа	Местоположение неизвестно.				ПГНИАЦ, НПЦ
Д.Копылок	Историко-археологический	Городище	1536 г.-XVIII в. Крепость Заволочье на о. Большой (оз.Подцо), в 0,4 км к ССЗ от деревни выстроена Иваном Грозным. В крепости находились - наместничий двор и церковь Покрова Пресвятой Богородицы.	5,4 га, (20 десятин )	Местн.		ПГНИАЦ, И.И.Лагунин (ГД "Псков-реконструкция")
			<i>Примечание.</i> В 1580 г. крепость Заволочье надолго сдержала воИска польского короля Стеф. Ям-Запольскому мирному договору 1582 г. Восстанавливалась в 1654 г. при Алексее Михаиле. Тогда же, кроме валов, деревянных степ и 9 башен, устроены 3 земляные батареи для пуи Заволочье до 1777 г. оставалось центром Пусторжевского уезда, до XX и. существовало как ского показа. Распахивается местными жителями.				
	Исторический (памятное место)	Могила А.С.Портнова	Могила партизана-подпольщика. В 1960 г. установлена глыба с макетом ордена Отечественной войны.	Высота 2,7м	Местн.	Решен. облсп. № 265 от 28.05.86	НПЦ

	Архитектурный (торгово-промышленный)	Электростанция	1959 г. Здание местной электростанции было выстроено по программе малой энергетики на селе. Здание двухъярусное, под двухскатной крышей, с парапетом и фронтонами. Неоклассика 1950-х гг. Материал - кирпич; оштукатурено.		Местн.		И.И.Лагунин (ГД "Псков-реконструкция")
<i>Примечание.</i> Интересный пример здания малого промышленного предприятия в сельской местности							
Д. Лукьяново	Археологический	Курганная группа	2 пол. I тыс. н.э. В 0,5 км к В от деревни, у развилки лесных дорог д.Горовец - д.Лукьяново, Киевское шоссе - Д.Лукьяново.	2,4 га	Местн.		ПГНИАЦ, НПЦ
	То же	Каменный крест	XIV-XVI вв. В центре деревни, на холме, где стояла церковь.	0,06га	Местн.		ПГНИАЦ, НПЦ
Д. Мольгино	Археологический	Городище-1	I тыс. н.э. В 0,1 км к СВ от деревни, справа от дороги д.Щукино - г. Пустошка.	1 га	Местн.		ПГНИАЦ, НПЦ
	То же	Городище-2	2 пол. I тыс. н.э. В 1 км к ЮЗ от деревни, в 0,25 км к ЗСЗ от могильника -1.	1 га	Местн.		ПГНИАЦ, НПЦ
	То же	Курганная группа-1	2 пол. I тыс. н.э. В 0,9 км к ЮЗ от деревни, справа от дороги д.Мольгино - г.Пустошка, в 150 м от р.Крупяя.	0,35га	Местн.		ПГНИАЦ, НПЦ
	То же	Курганная группа-2	2 пол. I тыс. н.э. В 1,7 км к СЗ от деревни, слева от лесной дороги на д.Рокачино, в урочище Борисиха.	0,6 га	Местн.		ПГНИАЦ, НПЦ
	То же	Курганная группа-3	2 пол. I тыс. н.э. В 1,3 км к СЗ от деревни, слева от лесной дороги в д.Рокачино, в урочище Борисиха, в 0,2 км к ЮВ от могильника-2.	0,16га	Местн.		ПГНИАЦ, НПЦ
Д. Никитино	Археологический	Городище	I тыс. до н.э.-I тыс. н.э. В 0,4 км к СВ от деревни, слева от дороги д.Никитино - шоссе Пустошка - Москва.	0,9 га	Местн.		ПГНИАЦ, НПЦ
	То же	Одиночный курган-1	2 пол. I тыс. н.э.-нач. II тыс. н.э. В северо-восточной части деревни, на усадьбе К.В.Миккель.	0,15га	Местн.		ПГНИАЦ, НПЦ
	То же	Одиночный курган-2	2 пол. I тыс. н.э.-нач. II тыс. н.э. В 0,7 км к В от деревни. Точное местоположение не определено.				ПГНИАЦ, НПЦ
Д. Погорелка	Исторический (памятное место)	Зуевские высоты	1944 г. Место начала наступления 1250-го и 1252-го полков 376-й стрелковой дивизии: окопы, траншеи, землянки, командный пункт.		Местн.	Решен, обл.сп. №265 от 28.05.86	НПЦ
Д. Пятковщина	Археологический	Оборонительный вал	XVI в. ?. К СВ от д.Линяя. Связан с русско-польскими отношениями.		Местн.		ПГНИАЦ, НПЦ
Д. Соино	Археологический	Курганная группа-1	2 пол. I тыс. н.э. В 2,2 км к ВЮВ от деревни, справа от дороги д.Долосцы-д.Соино, за ж/д переездом.	0,45 га	Местн.		ПГНИАЦ, НПЦ
	То же	Курганная группа-2	2 пол. I тыс. н.э. В 0,9 км к ЮВ от деревни, слева от дороги д.Долосцы-д.Соино, в Соинском бору.	7,1 га	Местн.		ПГНИАЦ, НПЦ
Д. Филистово	Археологический	Курганная группа	Точное местоположение неизвестно.				ПГНИАЦ, НПЦ

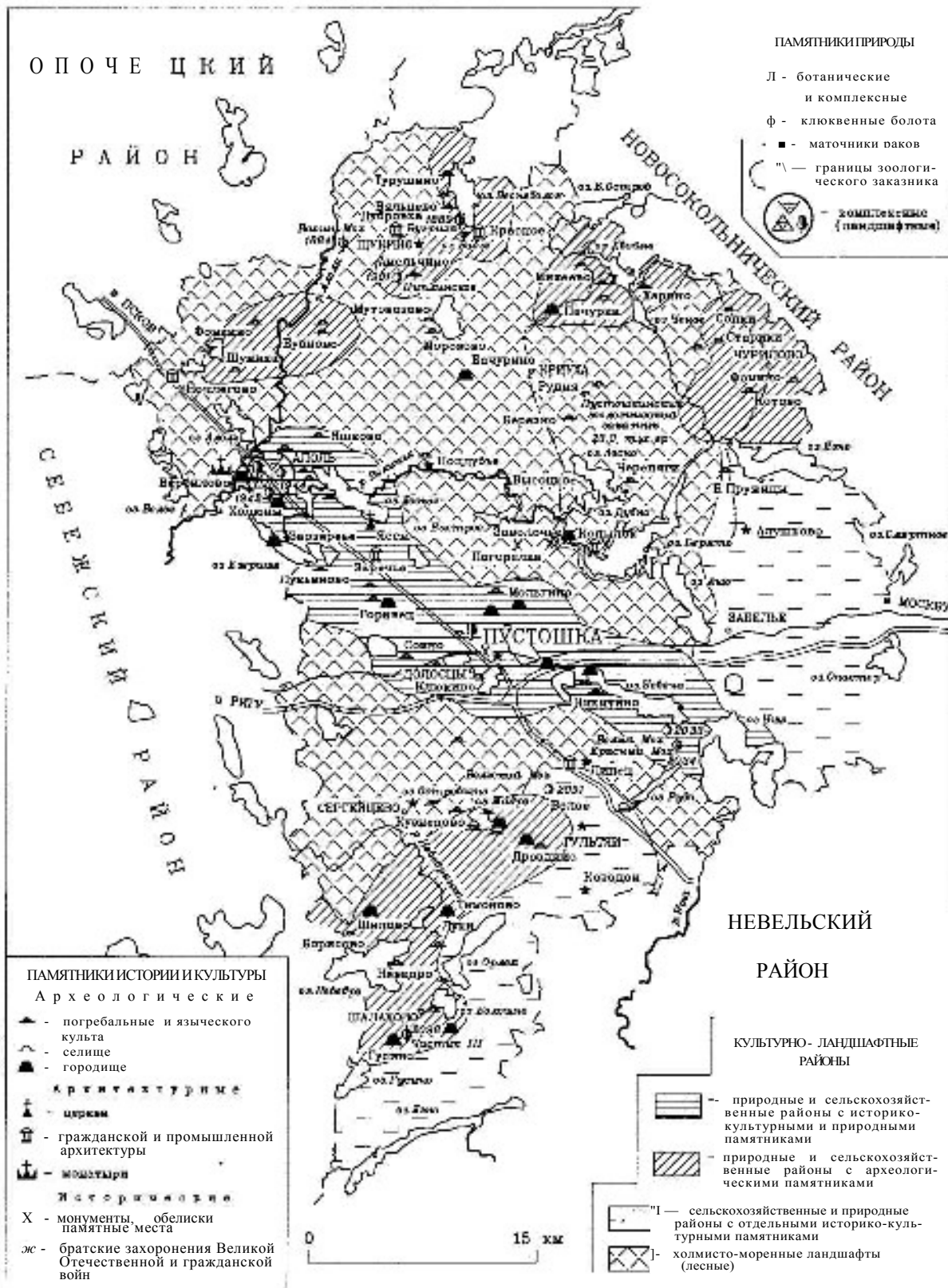
Д.Черепяги	Археологический	Курганная группа	2 пол.1 тыс. н.э. В 1 км к ВСВ от деревни, у лесной дороги, отходящей от дороги д.Лосно-д.Чрспяги.	1,8 га	Мести.		ПГНИАЦ, НПЦ
Шалаховская волость, д.Гусино	Археологический	Городище	Сер. I тыс. до н.э.-I тыс. н.э. В 1,7 км к СВ от деревни, справа от лесной дороги трасса д.Гусино-д.Станки-д.Житниково, в урочище Городище.	0,9 га	Мести.		ПГНИАЦ, НПЦ
Д.Житниково	Природный (ботанический)	Чистик - 3	Клюквенное болото. В кв. 448. В 23 км к ЮЗ от г.Пустошка, в 1,5 км к ЮЗ от д.Житниково. Кадастр № 2098.	90 га	Мести.	Решен, облisp. №386 от 13.08.82	Колхоз "Звезда" (бывший)
Д.Луни	Археологический	Курганная группа - 1	2 пол.1 тыс. н.э. В 0,1 км к В от деревни, слева от дороги, идущей от деревни в лес.	0,15га	Мести.		ПГНИАЦ, НПЦ
	То же	Курганная группа-2	2 пол.1 тыс. н.э. В 0,3 км к ЮВ от деревни, у лесной дороги, в 0,2 км к ЮВ от группы-1.	0,55га	Мести.		ПГНИАЦ, НПЦ
Д.Неведро	Археологический	Сопка	VII -хвв. В 0,35 км к С от деревни, в 0,1 км к СЗ от кладбища.	0,01 га	Мести.		ПГНИАЦ, НПЦ
Д.Тимоново	Археологический	Городище	I тыс. до н.э.- сер.1 тыс. н.э. В 0,7 км к ЮЮЗ от деревни, слева от дороги д.Тимоново-д.Шалахово.	0,5 га	Мести.		ПГНИАЦ, НПЦ
Д.Шалахово	Археологический	Курганная группа-1	2 пол.1 тыс. н.э. В 0,8 км к ВСВ от деревни, в 0,2 км к С от развилки дорог г. Пустошка-д.Шалахово, д.Шалахово-д.Тимоново.	0,25 га	Мести.		ПГНИАЦ, НПЦ
	То же	Курганная группа-2	2 пол.1 тыс. н.э. В 0,8 км к ЮВ от деревни, у лесной дороги в д.Рукавы.	0,8 га	Местн.		ПГНИАЦ, НПЦ
	То же	Городище	Сер. I тыс. до н.э.- сер.1 тыс. н.э. В 2,5 км к ЮВ от деревни, у лесной дороги на бывшую д.Рукавы.	0,75 га	Мести.		ПГНИАЦ, НПЦ
	Исторический (памятное место)	Братская могила	1943 г. Захоронение воинов Советской Армии, погибших при освобождении Пустошкинского района от немецко-фашистских захватчиков. В 1947 г. на могиле установлены скульптуры партизана и партизанки.	Высота 1,7м	Местн.	Решен, облisp. №265 от 28.05.86	НПЦ
Д.Шилово	Археологический	Городище	Сер. I тыс. до н.э.- сер.1 тыс. н.э. В 1,6 км к СЗ от деревни, в урочище Черная Гора, в 0,5 км к СЗ от оз.Бездонное (Гришнево) и оз.Романовское.	0,9 га	Мести.		ПГНИАЦ, НПЦ
	То же	Городище	К С от деревни, близ оз.Жижно (сведения от местных жителей). Точное местоположение неизвестно.				ПГНИАЦ, НПЦ
	То же	Место находки каменного	Неолит-эпоха бронзы (?).В центральной части деревни, на усадьбе В.В.Дубинина.		Мести.		ПГНИАЦ, НПЦ
<b>Щукинская волость, д.Амельчино</b>	Природный (ботанический)	Ципилинское	Клюквенное болото. В кв.49. В 23 км к СЗ от г.Пустошка, в 1 км к ЮВ от д.Амельчино. Кадастр № 1901.	122 га	Местн.	Решен, облisp. №386 от 13.08.82	Колхоз "Весенний луч" (бывший)

Д.Амельчино-Мутовозово	Археологический	Курганная группа	2 пол.1 тыс. н.э. В 0,6 км к Ю от д.Амельчино, в 70 м справа от дороги д.Амельчино-д.Мутовозово, в урочище Борок.	2,2 га	Местн.		ПГНИАЦ, НПЦ
Д.Выплоха	Природный (ботанический)	Васин Мох	Клюквенное болото. В кв.39. В 28 км к СЗ от г.Пустошка, к СВ от д.Выплоха. Кадастр № 1884.	58 га	Местн.	Решен, обл.сп. №386 от 13.08.82	Колхоз "Весенний луч" (бывший)
Д.Вяльдево	Археологический	Одиночный курган-1	Кон.1 - нач.II тыс. н.э. В 1,3 км к ССВ от деревни, на западном берегу оз.Веснеболог.	0,16 га	Местн.		ПГНИАЦ, НПЦ
	То же	Одиночный курган-2	2 пол.1 тыс н.э.-ХНІ в. В 0,7 км к В от деревни, в 0,15 км к Ю от бывшей д.Караваево.	0,22 га	Местн.		ПГНИАЦ, НПЦ
Д.Дубровка	Исторический (памятное место)	Братская могила	1944 г. Захоронение воинов Советской Армии, погибших при освобождении Пустошкинского района.		Местн.	Решен, обл.сп. № 265 от 28.05.86	НПЦ
	Архитектурный (торгово-промышленный)	Мельница водяная	1 пол.ХХ в. Двухэтажное крупное рубленое здание дома мельника в одной связи с двухъярусным объемом собственнo мельницы со всеми устройствами. Плотины прорвало в кон.80-х гг.		Местн.		И.И.Лагунин (ГД "Псков-реконструкция")
<i>Примечание.</i> Мельница на р.Цеплянка А.М. Михалкинскогo (последним владельцем, строителем), который в годы немецко-фашистской оккупации помогал партизанам, по-прежнему работая на мельнице. Действовала до 80-х годов.							
Д.Красное	Природный (зоологический)	Оз.Бабые	Маточник раков. Требуется изучения.	19 га	Местн.	Решен, обл.сп. №553 от 20.10.75	Псковское отделение ГосНИИОРХ
	Исторический (памятное место)	Памятник Маше Порываевой	Установлен напротив школы, на месте подвига разведчицы, которая застрелила фашистского офицера-карателя. Казнена в г.Опочка.		Местн.		И.И.Лагунин (ГД "Псков-реконструкция")
<i>Примечание.</i> Сохранилось здание бывшей немецкой комендатуры, где пытали Машу Порываеву.							
	Архитектурный (торгово-промышленный)	Ансамбль бывшей усадьбы купца И.С. Лапина	Кон.ХІХ в. Главное ядро усадьбы состоит из двухэтажного хозяйского дома с пристроенной одноэтажной конюшней, ледника и скотного двора. За ледником располагался небольшой фруктовый сад. В усадьбе также расположены амбар и гумно (1899 г.). Материал - кирпич, валун.	площадь Юга	Местн.		НПЦ, И.И.Лагунин (ГД "Псков-реконструкция")
<i>Примечание.</i> Купец И.С. Лапин с пуском небольшого кирпичного заводика в д.Волосаново ачал строительство целой усадьбы. В деревне сохранилось также деревянное здание бывшей земской школы.							
	Исторический (легенда)	Могила Анны Флер	Старожилы рассказывают, что на кладбище под каменной плитой была могила француженки, которая полюбила русского офицера. Когда он был убит французами, Анна Флер стреляла в императора Наполеона, стоявшего поблизости лагерем, и была расстреляна.		Местн.		И.И.Лагунин (ГД "Псков-реконструкция")



Д.Михеево	Археологический	Курганная группа-1	2 пол.1 тыс. н.э. В 0,9 км к СЗ от деревни, в 0,5 км к В от дороги д.Михеево-д.Юшково.	6,3 га	Местн.		ПГНИАЦ, НПЦ
	То же	Курганная группа-2	2 пол.1 тыс. н.э. В 1,3 км к ЮВ от деревни, слева от дороги д.Шаталово-д.Михеево.	2 га	Местн.		ПГНИАЦ, НПЦ
	То же	Одиночный курган-3	2 пол.1 тыс. н.э. -XIII в. В 0,9 км к ЮВ от деревни, слева от дороги д.Шаталово-д. Михеево.	2,5 га	Местн.		ПГНИАЦ, НПЦ
	То же	Селище	Кон.1 тыс. н.э.- XIII-XIV вв., XVIII-нач.ХХ в. В 1 км к В от деревни, на юго-западном берегу залива оз.Хвойно.	2 га	Местн.		ПГНИАЦ, НПЦ
	Исторический (культурный)	Часовня Хвоинско-Никольская	21 мая 1995 г. Восстановлена на месте церкви Хвоинско-Никольского погоста. Деревянная, рубленая, клетская, одноглавая, под двухскатной кровлей.		Местн.		И.И.Лагуния (ГД "Псков-реконструкция")
Д.Мутовозово	Археологический	Курганная группа	2 пол.1 тыс. н.э. В 2,1 км к ЮВ от Д.Мутовозово, в 0,6 км к Ю от заброшенной д.Горончарово, по дороге д.Мутовозово-д.Морозово.	1 га	Местн.		ПГНИАЦ, НПЦ
Д.Сочихино	Природный (ботанический)	Бугриха	Клюквенное болото. В кв.17. В 29 км от г.Пустошка, в 0,5 км к ЮЗ от д.Сочихино. Кадастр № 1889.	32 га	Местн.	Решен, обл.сп. №386 от 13.08.82	Колхоз "Весенний луч" (бывший)
Д.Старики (бывшая)	Археологический	Курганная группа-1	2 пол.1 тыс. н.э. В 1,2 км к ЮЗ от деревни, в 0,25 км к ЗЮЗ от бывшего хутора Бабы, у лесной дороги на бывшую д.Грицьково.	1 га	Местн.		ПГНИАЦ, НПЦ
	То же	Курганная группа-2	2 пол.1 тыс. н.э. В 2,2 км к ЮЗ от деревни, у дороги д.Старики-д.Грицьково, в 1,1 км к ЗЮЗ от группы-1.	2 га	Местн.		ПГНИАЦ, НПЦ
Д.Турушино	Археологический	Курганная группа	Кон.1 тыс - нач.П тыс. н.э. В 2,2 км к ЮЮВ от деревни, у бывшего Роткина хутора, в 1 км к Ю от д.Ссливаново.	0,25 га	Местн.		ПГНИАЦ, НПЦ
Д. Щукино	Исторический (памятное место)	Бывшее имение контр-адмирала Н.Н.Назимова	Нач ХХ в. Требуется дополнительное исследование.				И.И.Лагуния (ГД "Псков-реконструкция")

# Пустошкинский район



Место нахождения. Волость, нас. пункт	Тип памятника	Наименование памятника	Краткая характеристика	Единицы измерения	Статус охраны	Когда и кем взят под охрану
1	2	3	4	5	6	7
Г. Невель	Природный (комплексный)	Зеленая зона	Зеленая зона города имеет санитарно-гигиеническое, рекреационное и эстетическое значение.	6562 га	Местн.	Решен, обл. № 397 от 28.11.74
	Археологический	Костяные орудия	Единичные находки костяных орудий на западной окраине города.		Местн.	
Ст. Невель-1	Исторический (памятное место)	Братская могила	Захоронение воинов Советской Армии, погибших при освобождении г. Невель. Здесь же похоронен Герой Советского Союза В. В. Смирнов. В 1965 г. на могиле установлен обелиск, на нем в верхней части укреплен пятиконечная звезда.		Местн.	Решен, обл. № 265 от 28.05.86
Ст. Невель-2	Историко-архитектурный (транспорта, связи)	Вокзал железнодорожный	Нач. XX в. Типовой проект. Кирпичный стиль. Необходимо дополнительное обследование.		Местн.	Решен, обл. № 265 от 28.05.86
<i>Примечание.</i> По одному проекту построены вокзалы в Невеле, Осташкове, Торопце.						
Г. Невель	Исторический (градостроительный)	Город Невель	1533, 1773 гг. Новый город на Невли впервые упоминается в Псковской летописи (1533 г.) и в духовной грамоте Ивана Грозного как крепость, выстроенная им на литовском рубеже (1555 г.). Неоднократно участвовал в крупных сражениях с польско-Литовскими войсками (1580, 1655 гг.). В 1580-1582 гг. захвачен войсками польского короля Стефана Батория. По мирным договорам с 1634 по 1654 и с 1678 по 1772 гг. Невель в составе Польско-Литовского королевства. Возвращен России после раздела Польши 28 мая 1772 г. С 22 июля 1773 г. - уездный город Полоцкой провинции Псковской губернии, с 1777 г. - Полоцкой, Белорусской, Витебской губернии. С 1944 г. районный центр Псковской области.		Федер.	Совместное Пост. МК РСФСР. Президиума ЦС ВООПИК. Мот февраль 90 г.

Ул.Больничная	Историко-архитектурный (гражданский)	Больница земская	1913-1915 гг. Основатель, строитель и главный врач больницы в течение 40 лет заслуженный врач РСФСР В.П.Скачевский (1883-1950 гг.). Сохранилось двухэтажное главное здание 1913-1915 гг. Неоклассицизм. Материал - кирпич; оштукатурено. Центральная районная больница.		Мести.		И.И.Лагунин (ГД "Псков-реконструкция")
Ул.Замковая	Историко-архитектурный (фортификации)	Казармы	1918 г. В корпусе бывшей щетинной фабрики разместились солдаты вновь сформированного 25-го Невельского красноармейского полка. Установлена памятная доска. Необходимо дополнительное обследование.		Мести.		И.И.Лагунин (ГД "Псков-реконструкция")
Ул. Зеленая	Исторический (памятное место)	Братское кладбище	1945 г. Обелиск-пирамида на металлическом стержне. На гранях постамента памятный текст и фамилии погибших. Материал - железобетон.		Мести.		И.И.Лагунин (ГД "Псков-реконструкция")
	То же	Братская могила	"Здесь похоронены советские воины, замученные фашистами в Больничном лагере в 1941-1942 гг. Вечная память жертвам фашизма". Памятный знак в форме усеченной пирамиды на двух подставках и подиуме. Материал - железобетон.		Мести.		И.И.Лагунин (ГД "Псков-реконструкция")
Ул.Интернациональная, д.5а	Архитектурный (жилой средней)	Дом жилой	Кон.ХТХ в. (?). Дом одноэтажный, жилой, прямоугольный в плане, протяженный в глубину участка. Главный фасад на три оси украшен ордерным декором в духе эклектики, в южном псковском провинциальном характере. Материал - кирпич, побелен.		Мести.		И.И.Лагунин (ГД "Псков-реконструкция")
Ул. К. Маркса, дд.1,2, 4	Историко-архитектурный (градостроительный, жилой, средней)	Фрагмент застройки бывшей Красной площади	Кон.ХІХ в. Фрагмент общественной жилой застройки городского центра. Двухэтажные каменные дома в кирпичном стиле.		Мест.		И.И.Лагунин (ГД "Псков-реконструкция")
			<i>Примечание.</i> В доме № 1 в 1917 г. размещался Невельский уездный Военно-революционный комитет (установлена мемориальная доска).				
Пл. К. Маркса	Исторический (мемориальный)	Памятник В.И.Ленину	Открыт 13 декабря 1958 г. Бронзовая фигура в развороте, на ступенчатом постаменте, облицованном шлифованным гранитом.		Местн.		И.И.Лагунин (ГД "Псков-реконструкция")
	Архитектурный (культурный)	Пристройка к костелу	XVII-XIX вв. (?). Одноэтажная каменная служебная пристройка к костелу XVII в., с глубокими подвалами и толстыми стенами. Необходимо дополнительное обследование.		Мести.		И.И.Лагунин (ГД "Псков-реконструкция")

Пл. Коммуны	Архитектурный (культурный)	Церковь Троицы	1850 г. Храм пятиглавый (малые главы сложные), одноапсидный, с трапезной и четырехъярусной колокольной на одной оси. Завершение колокольни четырехфронтонное с шатриком. Декор - рустованные пилястры, обрамление окон, многопрофильные тяги. Стиль - ранняя эклектика (постклассицизм). Материал - кирпич; оштукатурена. При церкви кладбище с каменными воротами. Действующая.		Мести.		И.И.Лагунин (ГД "Псков-реконструкция")
			<i>Примечание.</i> Выстроена на месте древнего мужского Троицкого монастыря.				
	Исторический (памятное место)	Братское кладбище	На кладбище три обелиска на могилах советских воинов, погибших в годы Великой Отечественной войны.		Мести.		И.И.Лагунин (ГД "Псков-реконструкция")
Пл. Коммуны, д.5а	Архитектурный (жилой)	Дом жилой	Кон. XIX - XX вв. Дом одноэтажный, жилой, при кладбище (церковнослужителей?). Кирпичный стиль.		Мести.		И.И.Лагунин (ГД "Псков-реконструкция")
Ул. Комсомольская	Историко-архитектурный (гражданский)	Невельская единая трудовая школа (женская гимназия)	1906, 1918-1920 гг., 1924-1927 гг. Двухэтажное каменное здание частной женской гимназии. Выстроено неподалеку От костела в 1906 г. Кирпичный стиль.		Мести.		И.И.Лагунин (ГД "Псков-реконструкция")
			<i>Примечание.</i> С 1918 г. единая трудовая школа, в которой до 1920 г. преподавал известный философ, организатор Невельского философского кружка М. М. Бахтин (1895-1975 гг.). С 1924 по 1927 г. в школе учился Герой Советского Союза, организатор партизанского движения К. С. Заслонов. Установлена мемориальная доска.				
Ул. Комсомольская, Д.43	Архитектурный (жилой)	Дом жилой	1900 г. (дата выложена в декоре фасада). Дом одноэтажный, прямоугольный в плане, вытянутый вдоль красной линии. Главный фасад украшен выразительным декором в духе провинциальной эклектики - обрамление окон, условный карниз. Композиция асимметрична. Материал - кирпич; оштукатурен.		Мести.		И.И.Лагунин (ГД "Псков-реконструкция")
Ул. Ленина	Исторический (памятное место)	Воинское кладбище	1943-1944 гг. Захоронение воинов Советской Армии, погибших при освобождении г. Невель. Здесь же похоронены Герои Советского Союза М. Т. Маметова и В. Я. Петров. В 1944 г. установлена арка, на ней помещен макет ордена Отечественной войны. Апрель 1990 г. реставрация. Материал - металл, бетон.		Мести.	Решен, облист. № 265 от 28. 05. 86	НПЦ
	Исторический (памятный знак)	Сквер им. 21-й гвардейской Невельской стрелковой дивизии.	7 октября 1967 г. установлена в центре стела с высеченными на ней названиями воинских частей, получивших наименование Невельских.		Мести.		И.И.Лагунин (ГД "Псков-реконструкция")

Ул. Ленина, дц.4,6,9,11,17,19,20,21,23,25	Архитектурный (градо-строительный)	Застройка историческая бывшей Шоссейной улицы	Кон.ХГХ - нач.ХХ вв. Комплекс традиционной каменной застройки центральной улицы города. В декоре широко применяются приемы местной провинциальной эклектики. Кирпичный стиль.		Местн.		И.И.Лагунин (ГД "Псков-реконструкция")
Ул. Ленина, д. 14	Историко-архитектурный (транспорта, связи), культуры	Почтовая контора (Музей истории края)	1850-е, 1990 гг. Крупный комплекс каменных строений почтовой конторы на Белорусском тракте. Включает главный корпус, два флигеля, здание бывших конюшен, каменную ограду с двумя воротами. Стиль - романтизм (псевдоготика). Материал - кирпич; оштукатурен. С 1993 г. в комплексе размещается краеведческий музей с экспозициями: 1. История Невельского края. 2. Земляки - деятели культуры. 3. Гражданская и Великая Отечественная война. Центр проведения общественно-культурных мероприятий.		Местн.		ПГОИАХМЗ, И.И.Лагунин (ГД "Псков-реконструкция")
Ул. Ленина, д.25	Исторический (памятное место)	Комитет РСДРП	Дом каменный, с местным традиционным декором. Кирпичный стиль. В нем в 1918-1919 гг. размещался Невельский уездный комитет Российской Коммунистической партии (большевиков.). Есть памятная доска.		Местн.		И.И.Лагунин (ГД "Псков-реконструкция")
Ул. Маншук Маметовой	Исторический	Памятник Герою Советского Союза Маншук Маметовой	1979 г. Однофигурная композиция в рост на постаменте с табличкой и памятным текстом. У ног пулеметчицы, погибшей смертью храбрых в боях за освобождение Невеля 15 октября 1943 г., скульптурное изображение пулемета. Материал - бронза.		Местн.		И.И.Лагунин (ГД "Псков-реконструкция")
	Исторический (памятный знак)	Танк	1983 г. Установлен на постаменте с мемориальной доской.		Местн.		НПЦ
Шоссе на СПб	Исторический (памятный знак)	Мемориал	1985 г. Артиллерийское орудие и два обелиска установлены в честь частей и соединений 22-ой армии, оборонявших город в июле 1941 г.		Местн.		И.И.Лагунин (ГД "Псков-реконструкция")
В окрестностях города (5 км к 3)	Исторический (памятное место)	"Голубая дача"	1941-1943 гг. Место массовых расстрелов (более 800 чел.) фашистами еврейского населения. Два памятника мужчинам и женщинам в виде простых гранитных камней с высеченными на них поминальными строками на иврите и русском языке.		Местн.		И.И.Лагунин (ГД "Псков-реконструкция")
<b>Артемовская волость, д.Вологино</b>	Архитектурный (культурный)	Церковь Рождества Богородицы	1926-1927 гг. Деревянная, крестообразная в плане, типа "восьмерик на четверике", с небольшой колокольней; настенная живопись, два колокола.	134 кв. м., (14,07 х9,5м)	Местн.		И.И.Лагунин (ГД "Псков-реконструкция")

			Примечание. Перестроена общиной из часовни XIX в., фрагменты которой сохраниены. Действующая.				
Д.Герасимово	Исторический (памятное место)	Братская могила	1943 г. Захоронение воинов Советской Армии, погибших при освобождении Невельского района от немецко-фашистских захватчиков. В 1948 г. на могиле установлен обелиск, увенчанный пятиконечной звездой.	Высота 2м	Местн.	Решен, облisp. № 265 от 28.05. 86	НПЦ
Д.Дубище	Археологический	Курганная группа	2 пол. I тыс. н. э. В 800 м к В от деревни, у лесной дороги.	0,02 га	Местн.		ПГНИАЦ, НПЦ
Д.Кошелево	Исторический (памятное место)	Памятник в честь 3-й и 4-й ударных армий Калининского фронта	6 октября 1943 г. 3-я и 4-я армии прорвали оборону противника. Памятник открыт в 1995 г. в день 52-й годовщины освобождения Невельского края от немецко-фашистских захватчиков.		Местн.		И.И.Лагунин (ГД "Псков-реконструкция")
Д.Мошенино	Исторический (памятное место)	Братская могила	1943-1944 гг. Захоронение воинов Советской Армии, погибших при освобождении Невельского района. Здесь же похоронен Герой Советского Союза В.А.Толкачев. В 1948 г. на могиле установлен обелиск, увенчанный пятиконечной звездой, в 1976 г. - памятник из железобетона.	Высота 2м	Местн.	Решен, облisp. № 265 от 28.05. 86	НПЦ
Д.Симоново (бывшая)	Исторический (памятное место)	Место рождения военного инженера К. А. Шильде-ра (1786-1845 гг.)	7 января 1786 г. родился выдающийся военный инженер в области отечественной фортификации, саперного дела, подводного кораблестроения. От усадьбы отца А.М.Шильдера сохранились липовая аллея и остатки фундаментов.		Местн.		И.И.Лагунин (ГД "Псков-реконструкция")
Д.Столбово	Исторический (памятное место)	Братская могила	1943 г. Захоронение воинов Советской Армии. На могиле в 1956 г. (1947 г.?) установлен памятник в виде фигуры советского воина в полный рост.		Местн.	Решен, облisp. № 265 от 28.05 86	НПЦ
<b>Голубоозерская волость,</b> д.Гостилово	Историко-культурный (памятное место)	Бывшая усадьба известного русского боксера Буйнацкого	По словам старожилов, имение известного руеского боксера. Кусок бетона отмечает место, где он похоронен. Необходимы дополнительные исследования.		Местн.		И.И.Лагунин (ГД "Псков-реконструкция")
Д.Ермаки	Археологический	Курган	2 пол. I тыс. н. э. В 2 км к С от деревни, у лесной дороги.	0,02 га	Местн.		ПГНИАЦ, НПЦ
Д.Зуи	Археологический	Городище	I тыс. н. э. В 100 м к ЮВ от деревни.	0,8 га	Местн.		ПГНИАЦ, НПЦ

Д.Красный Поселок	Исторический (памятное место)	Братская могила	1943-1944 гг. Захоронение воинов Советской Армии, погибших при освобождении Невельского района. Здесь же похоронен Герой Советского Союза Н.И.Сергеенков. В 1956 г. на могиле установлена скульптура коленопреклоненного воина со знаменем в руках.	Высота 2,5 м	Местн.	Решен, обл.сп. № 265 от 28.05.86	НПЦ
Д.Ломижено	Археологический	Святылище	1 тыс. до н. э. -1 тыс. н. э. В 1 км к СВ от деревни, в 150 м от оз.Воловжа.	1га	Федер.		ПГНИАЦ, НПЦ
Д.Новая Изоча	Археологический	Курганная группа	2 пол. I тыс. н. э. В 1,5 км к СВ от деревни.	0,06 га	Федер.		ПГНИАЦ, НПЦ
	То же	Городище	2 пол. I тыс. н. э. В 600 м к ЮВ от деревни, в 100 м от оз.Бол. Иван.	0,15 га	Федер.		ПГНИАЦ, НПЦ
	То же	Селище	2 пол. I тыс. н. э. В 400 м к Ю от деревни, на берегу оз.Бол. Иван.	0,1 га	Федер.		ПГНИАЦ, НПЦ
	То же	Камень-следовик	1 тыс. н. э. В 300 м к Ю от деревни, у лесной дороги в д.Зуи.	0,01 га	Федер.		ПГНИАЦ, НПЦ
Голубоозерская, д.Оггухлики; Щербинская волость, д.Заиванье	Природный (геологический)	Больше-Ивановские грязи	Месторождение минеральных лечебных грязей (оз. Большой Иван).		Местн.		пгпи
Д.Опухлики	Археологический	Городище	На мысу оз.Балаздынь, у поселка. Не подтверждено.				ПГНИАЦ, НПЦ
	Исторический (памятное место)	Братская могила	1943 г. Захоронение воинов Советской Армии, погибших при освобождении Невельского района от немецко-фашистских захватчиков. В 1956 г. на могиле установлена скульптура советского воина с автоматом в руках.		Местн.	Решен, обл.сп. № 265 от 28.05.86	НПЦ
	То же	Братская могила	Захоронение советских военнопленных, погибших в концлагере в 1941-1944 гг. В 1968 г. на могиле установлен обелиск, увенчанный пятиконечной звездой.	Высота 4 м, ширина 0,7 м	Местн.	Решен, обл.сп. № 265 от 28.05.86	НПЦ
Д.Сеньково	Археологический	Городище	1 пол. I тыс. н. э. В 2 км к С от деревни, в 700 м к СЗ от бывшей д.Щекотово, в лесу.	0,15 га	Федер.		ПГНИАЦ, НПЦ
Д.Семеново	Архитектурный (загородная усадьба)	Усадьба помещичья	Сохранились остатки парка, усадебная постройка. Санаторий. Необходимо дополнительное обследование.		Местн.		И.И.Лагунин (ГД "Псков-реконструкция")
Д.Спас-Балаздынь	Археологический	Курган	2 пол. I тыс. н. э. В 2 км к С от деревни, на юго-западном берегу оз.Воловжа.	0,02 га	Местн.		ПГНИАЦ, НПЦ
	То же	Селище	Нач.II тыс. н. э. В 2,5 км к С от деревни, на северо-западном берегу оз.Воловжа.	0,5 га	Местн.		ПГНИАЦ, НПЦ



	То же	Камень-следовик	1 тыс. н. э. В 1, 6 км к СВ от деревни, справа от дороги в д.Ломижено.	0,01 га	Мести.		ПГНИАЦ, НПЦ
	Исторический (памятное место)	Братская могила	1943 г. Захоронение воинов Советской Армии, погибших при освобождении Невельского района от немецко-фашистских захватчиков. В 1948 г. на могиле установлен обелиск, увенчанный пятиконечной звездой.	Высота 2м	Мести.	Решен, облист. № 265 от 28. 05. 86	НПЦ
Д.Черехуино	Археологический	Городище	1 тыс. до н. э. В 1 км к СВ от деревни, на западном берегу оз.Юпино.	0,3 га	Федер.		ПГНИАЦ, НПЦ
<b>Ивановская волость,</b> д.Бойдолово	Археологический	Городище	1 тыс. до н. э. В 1,5 км к С от деревни.	0,7 га	Федер.		ПГНИАЦ, НПЦ
Д.Ваулино	Археологический	Курганная группа	2 пол. I тыс. н. э. В 1,5 км к СЗ от деревни, в 600 м от шоссе г. Невель-д.Опухлики.	0,3 га	Местн.		ПГНИАЦ, НПЦ
	То же	Курганная группа	2 пол. I тыс. н. э. В 1, 1 км к СЗ от деревни, в 100 м от шоссе г. Невель - д.Опухлики.	0,05 га	Местн.		ПГНИАЦ, НПЦ
	То же	Курганная группа	2 пол. I тыс. н. э. В 1, 8 км к СЗ от деревни, в 50 м от шоссе г. Невель - д.Опухлики.	0,2 га	Местн.		ПГНИАЦ, НПЦ
Д.Дегтево	Археологический	Камень-следовик	1 тыс. н. э. В 1,5 км к СВ от деревни, на берегу ручья, в 15 м от ЛЭП.	0,01 га	Местн.		ПГНИАЦ, НПЦ
Д.Иваново	Садово-парковый	Парк усадьбы И. И. Михельсона	XIXв. Остатки усадебного парка с вековыми деревьями местной флоры - вязом шершавым, кленом платановидным, ясенем обыкновенным, дубом черешчатым. Возраст последних более 100 лет.	0,5 га	Местн.		НПЦ, ПГПИ
	Архитектурный (культовый), культуры	Церковь Иоанна Предтечи	1805 г. (возобновлена в 1863-1866 гг.). Зальная, крестообразная в плане, с восьмериком на средокрестии и четырехугольной колокольной над западным рукавом. Двухъярусная. Верхний придел св. Екатерины. Стиль - строгий классицизм. Поздняя сложная пристройка (правление колхоза). Материал - кирпич; оштукатурена. Музей краеведения.	459 кв. м. (28,5X14,7м)	Респ.	Пост. СМ РСФСР № 1327 от 30.08.60	НПЦ, музей истории г. Невель, И.И.Лагунин (ГД "Псков-реконструкция")
			<i>Примечание.</i> Выстроена генералом от инфантерии, главнокомандующим русскими войсками в Молдавии и Валахии, белорусским военным губернатором, усмирителем пугачевского восстания И.И.Михельсоном, который и похоронен в склепе под храмом.				
Д.Колки	Исторический (памятное место)	Братская могила	1943-1944 гг. Захоронение воинов Советской Армии, погибших при освобождении Невельского района. Здесь же похоронен Герой Советского Союза Д.Ф. Костюлев. В 1956 г. на могиле установлен памятник, увенчанный пятиконечной звездой.	Высота 2м	Мести.	Решен, облист. № 265 от 28. 05. 86	НПЦ

Д.Колпино	Исторический (памятное место)	Братская могила	1943 г. Захоронение воинов Советской Армии, погибших при освобождении Невельского района от немецко-фашистских захватчиков. В 1948 г. на могиле установлен обелиск, увенчанный пятиконечной звездой.	Высота 2м	Местн.	Решен, обл.сп. № 265 от 28.05.86	НПЦ
Д.Марьино	Археологический	Городище	Нач.н. э. В 300 м к ЗСЗ от деревни, на правом берегу р.Еменка.	0,5 га	Федер.		ПГНИАЦ, НПЦ
Д.Песок	Исторический (памятное место)	Братская могила	Захоронение воинов Советской Армии, погибших при освобождении Невельского района. Здесь же похоронен Герой Советского Союза А. Д.Коновалов (1913-1944 гг.). В 1956 г. на могиле установлен обелиск, увенчанный пятиконечной звездой.	Высота 2м	Местн.	Решен, обл.сп. № 265 от 28.05.86	НПЦ
Д.Сереброво	Археологический	Городище	В 2 км от деревни, по дороге в д. Карьер Изоча.	1 га	Местн.		ПГНИАЦ, НПЦ
Леховская волость, д.Дубокрай	Садово-парковый	Парк усадебный	XI Хв. Остатки усадебного парка с вековыми деревьями местной флоры - кленом платановидным, ясенем обыкновенным.	1 га	Местн.	Решен, обл.сп. № 380 от 13.08.82	НПЦ
<i>Примечание.</i> Усадьба принадлежала в XX в. Маршалу Советского Союза К.К. Рокоссовскому.							
	Археологический	Селище	2 пол. I тыс. н. э. В 1, 2 км к Ю от деревни, на берегу оз.Сенница, в пойме.	0,6 га	Местн.		ПГНИАЦ, НПЦ
	То же	Стоянка	IV тыс. до н. э. В 2 км к СВ от деревни, на оз.Сенница.	1 га	Местн.		ПГНИАЦ, НПЦ
	То же	Стоянка	IV тыс. до н. э. В 400 м к ЮВ от деревни, в устье р.Дубокрайка, на оз.Сенница.	1,5 га	Местн.		ПГНИАЦ, НПЦ
	То же	Стоянка	IV тыс. до н. э. В 600 м к В от деревни, на оз.Сенница.	1 га	Местн.		ПГНИАЦ, НПЦ
	То же	Стоянка	IV тыс. до н. э. В 800 м к СВ от деревни, на оз.Сенница.	1,2 га	Местн.		ПГНИАЦ, НПЦ
	То же	Курганная группа	2 пол. I тыс. н. э. В 1,5 км к СВ от деревни, у лесной дороги, между шоссе и д.Крутелево.	0,2 га	Федер.	Указ Презид. РФ № 176 от 20.02.95	ПГНИАЦ, НПЦ
	То же	Курганная группа	2 пол. I тыс. н. э. В 700 м к В от деревни, в 500 м от оз.Сенница.	0,2 га	Федер.	Указ Презид. РФ № 176 от 20.02.95	ПГНИАЦ, НПЦ
	То же	Курганы	2 пол. I тыс. н. э. В 2 км к СВ от деревни, в 300 м от шоссе г. Невель - р.п. Усвяты, вдоль лесной дороги.	0,8 га	Федер.	Указ Презид. РФ № 176 от 20.02.95	ПГНИАЦ, НПЦ
Д.Фролово	Археологический	Курганная группа	2 пол. I тыс. н. э. В 150 м к С от бывшей д.Фролы, на кладбище.	0,2 га	Местн.		ПГНИАЦ, НПЦ

	То же	Стоянка	IV тыс. до н. э. В 1,5 км к В от деревни, у бывшего хутора Мосты, на оз.Сенница.	0,5 га	Местн.		ПГНИАЦ, НПЦ
	То же	Стоянка	IV тыс. до н. э. В 1,5 км к В от д.Фролы, в 300 м к ЮВ от бывшего хутора Мосты, на оз.Сенница.	0,7 га	Местн.		ПГНИАЦ, НПЦ
	То же	Селище	I тыс. н. э. В 1, 1 км к В от деревни, в 100 м к С от оз.Сенница.	2,5 га	Местн.		ПГНИАЦ, НПЦ
	То же	Селище	2 пол. I тыс. н. э. . В 1 км к В от деревни, в пойме оз.Сенница.	0,5 га	Местн.		ПГНИАЦ, НПЦ
	То же	Мастерская	2 пол. I тыс. н. э. В 1 км к В от деревни, в 800 м к ЮВ от бывшего хутора Мосты.	0,5 га	Местн.		ПГНИАЦ, НПЦ
Д.Хотешино	Природный (ботанический)	Ловатецкое	Клоквенное болото. В кв. 60. В 25 км от г. Невель, к С от д.Хотешино. Кадастр № 2456.	116 га	Местн.	Решен, облisp. № 346 от 04. 10. 79	Орловское лесничество
Д.Хутор (бывшая)	Археологический	Стоянка	IV тыс. до н. э. В 800 м к Ю от бывшего хутора, на оз.Сенница.	1,5 га	Местн.		ПГНИАЦ, НПЦ
Лобковская волость, д.Богозино	Археологический	Единичные находки кремневых орудий	IV-III тыс. до н. э. К Ю от деревни.		Местн.		ПГНИАЦ, НПЦ
Д.Емонец	Природный (ботанический), исторический	Парк усадебный	Кон.ХIХ-нач.ХХ вв.(?). Парк усадебный. Усадьба принадлежала известному литератору Н.Н.Евреининову. Необходимо дополнительное обследование.		Местн.		ПГПИ, И.И.Лагунин (ГД "Псков-реконструкция")
	Археологический	Селище	X-XIII вв. В 100 м к ЮВ от деревни, на краю карьера.	1 га	Местн.		ПГНИАЦ, НПЦ
Д.Желуды	Археологический	Городище	I тыс. н. э. В 800 м к Ю от деревни.	0,7 га	Федер.		ПГНИАЦ, НПЦ
Д.Лобок	Исторический (памятное место)	Братская могила	1943 г. Захоронение воинов Советской Армии. В 1948 г. на могиле установлен бетонный обелиск с пятиконечной звездой.	Размеры обелиска 1,35x0,5x 0,5 м	Местн.	Решен, облisp. № 265 от 28. 05. 86	НПЦ
Д.Черня	Природный (зоологический)	Оз. Глубокое	Маточник раков. Требуется изучения.	13 га	Местн.	Решен, облisp. № 553 от 20. 10. 75	Псковское отделение ГосНИИОРХ
Д.Шеляково	Археологический	Городище	I тыс. н. э. На южной окраине деревни, на берегу оз.Езерище.	0,7 га	Федер.		ПГНИАЦ, НПЦ
Д.Шесто	Природный (зоологический)	Оз. Шесто	Маточник раков. Необходимо дополнительное изучение.	40 га	Местн.	Решен, облisp. № 553 от 20. 10. 75	Псковское отделение ГосНИИОРХ

Ловецкая волость, д.Заручевье	Археологический	Курганная группа	2 пол. I тыс. н. э. В 0,9 км к СВ от деревни, у дороги к бывшей д.Теребовье.	0,5 га	Федер.		ПГНИАЦ, НПЦ
		Городище	2 пол. I тыс. н. э. В 1 км к СВ от деревни, на берегу ручья.	0,2 га	Федер.		ПГНИАЦ, НПЦ
Д.Лайова (бывшая)	Археологический	Курганная группа	2 пол. I тыс. н. э. У бывшей деревни, в 250 м к Ю от городища, на левом берегу р.Ужица.	0,01 га	Местн.		ПГНИАЦ, НПЦ
	То же	Городище	I тыс. н. э. В 5 км к ЮЗ от д.Ольхолец, у бывшей д.Лайова, при впадении р.Ужица в р.Ужа, на правом берегу р.Ужица.	0,2 га	Местн.		ПГНИАЦ, НПЦ
Д.Липовки	Археологический	Селище	2 пол. I тыс. н. э. В 100 м к Ю от деревни, на мысу оз.Усвоя.	2 га	Местн.		ПГНИАЦ, НПЦ
Д.Рудицы	Археологический	Курганная группа	2 пол. I тыс. н. э. В 1 км к СВ от деревни, у лесной дороги.	0,8 га	Федер.		ПГНИАЦ, НПЦ
	То же	Городище	2 пол. I тыс. н. э. В 500 м к СВ от деревни.	0,2 га	Федер.		ПГНИАЦ, НПЦ
Д.Турки-Перевоз	Археологический	Городище	2 пол. I тыс. н. э. В 2 км к Ю от деревни, по дороге в д.Рудица.	0,4 га	Федер.		ПГНИАЦ, НПЦ
	То же	Курганная группа	2 пол. I тыс. н. э. В 1,2 км к Ю от деревни.	1,5 га	Федер.		ПГНИАЦ, НПЦ
	То же	Курганная группа	2 пол. I тыс. н. э. В 1,3 км к ЮЗ от деревни, на берегу р.Уща.	0,2 га	Федер.		ПГНИАЦ, НПЦ
	То же	Курганная группа	2 пол. I тыс. н. э. В 2 км к Ю от деревни, у дороги в д.Рудица.	0,8 га	Федер.		ПГНИАЦ, НПЦ
	Исторический (памятное место)	Братская могила	Март 1944 г. Монумент из камня, стволов минометов, орудий и пулеметов сооружен саперами 3-й ударной армии. Захоронение более 5000 солдат и офицеров. Здесь погиб писатель В.П.Ставский (похоронен в г.Великие Луки).		Местн.		И.И.Лагуин (ГД "Псков-реконструкция")
Новохованская волость, д.Новохованск	Архитектурный (культовый)	Церковь	XIX в. (?). Церковь крупная, деревянная, одноэтажная, с притвором на каменном цоколе. Колокольня и завершение храма не сохранились. Обшита тесом. Имеет второй ряд небольших окон верхнего света. Ветхая.		Местн.		И.И.Лагуин (ГД "Псков-реконструкция")
Плисская волость, д.Алябливо	Исторический (памятное место)	Братская могила	1943 г. Захоронение воинов Советской Армии, погибших при освобождении Невельского района от немецко-фашистских захватчиков. В 1948 г. на могиле установлен обелиск, увенчанный пятиконечной звездой.	Высота 2м	Местн.	Решен, обл.сп. № 265 от 28.05.86	НПЦ

Д.Плиссы	Исторический (памятное место)	Братская могила	1943 г. Захоронение воинов Советской Армии, погибших при освобождении Невельского района от немецко-фашистских захватчиков. В 1956 г. на могиле установлена скульптура советского воина.	Высота 4м	Местн.	Решен, обл. № 265 от 28.05.86	НПЦ
	Архитектурный (культовый)	Церковь Святого Духа	1747 г. Состоит из четверика, пятиугольного алтаря, двух приделов (св. Николая и св. Бориса и Глеба), двух трапезных и притвора. Материал - дерево.	285 кв.м. (20,ix 14,15 м)	Федер.	Указ Презид. РФ №176 от 20.02.95	НПЦ, И.И.Лагунин (ГД "Псков-реконструкция")
<i>Примечание.</i> Церковь погоста Плиссы.							
Д.Пруды	Археологический	Городище	2 пол I тыс. н. э. В 180 м к Ю от деревни.	1 га	Местн.		ПГНИАЦ, НПЦ
Д.Репище	Исторический (памятное место)	Братская могила	Май 1996 г. Обелиск на могиле 22 воинов 51-го стрелкового корпуса, погибших в оборонительных боях в 1941 г.		Местн.		И.И.Лагунин (ГД "Псков-реконструкция")
Д.Сенютино	Садово-парковый	Остатки парка	XIX в. Остатки усадебного парка с вековыми деревьями местной флоры - кленом платановидным, липой мелколистной, дубом черешчатым.	0,5 га	Местн.	Решен, обл. № 380 от 13.08.82	НПЦ
Д.Шульги	Архитектурный (культовый)	Церковь Казанская	2 пол. XIX в. Деревянная, рубленая, крестообразная в плане. Состоит из основного четверика, притвора, первого яруса колокольни, семигранного алтаря.	250 кв. м. (25х Юм)	Респ.	Пост. СМ РСФСР № 1327 от 30.08.60	НПЦ, И.И.Лагунин (ГД "Псков-реконструкция")
<i>Примечание.</i> Церковь на кладбище, в лесу.							
<b>Туричинская волость, д.Бисюрово</b>	Исторический (памятное место)	Братская могила	1943 г. Захоронение воинов Советской Армии, погибших при освобождении Невельского района от немецко-фашистских захватчиков. В 1948 г. на могиле установлен обелиск, увенчанный пятиконечной звездой.	Высота 2м	Местн.	Решен, обл. № 265 от 28.05.86	НПЦ
Д. Боек	Археологический	Курганная группа	2 пол. I тыс. н. э. В 150 м к ЮЗ от деревни, по дороге в д.Клястица.	0,06 га	Местн.		ПГНИАЦ, НПЦ
	То же	Курганная группа	2 пол. I тыс. н. э. В 350 м к ЮЗ от деревни, по дороге в д.Клястица.	0,05 га	Местн.		ПГНИАЦ, НПЦ
Д.Бол. Кулиги	Археологический	Городище	I тыс. н. э. В 600 м к 3 от деревни, к С от оз.Неметино.	0,2 га	Федер.		ПГНИАЦ, НПЦ
Д.Брудово	Природный (ботанический)	Веселый Остров	Клюквенное болото. В кв. 25, 26. В 32 км к ЮЗ от г. Невель, в 0,5 км к ЮЗ от д.Брудово. Кадастр № 2477.	90 га	Местн.	Решен, обл. № 346 от 04.10.79	Клястинское лесничество
Д.Головенец	Археологический	Курганная группа	2 пол. I тыс. н. э. В 700 м к ЮЗ от деревни.	0,03 га	Местн.		ПГНИАЦ, НПЦ
Д.Гульково	Археологический	Селище	Сер. II тыс. н. э. В 0, 8 км к ЮЗ от деревни, в 0, 1 км от оз.Туричинское.	0,03 га	Местн.		ПГНИАЦ, НПЦ

	То же	Селище	Нач.П тыс. н. э. В 1, 3 км к ЮЗ от деревни, на берегу оз.Туричинское.	0,1 га	Местн.		ПГНИАЦ, НПЦ
Д.Дудчино	Археологический	Курганная группа	2 пол. I тыс. н. э. В 1,5 км к ЮВ отд.Дудчино.	0,2 га	Местн.		ПГНИАЦ, НПЦ
	То же	Курганная группа	2 пол. I тыс. н. э. В 1, 2 км к ЮВ от деревни, у кладбища.	0,2 га	Местн.		ПГНИАЦ, НПЦ
Д.Ермошино	Археологический	Селище	2 пол. I тыс. н. э. В 500 м к СВ от деревни.	0,15 га	Федер.		ПГНИАЦ, НПЦ
	То же	Селище	2 пол. I тыс. н. э. В 650 м к СВ от деревни.	0,06 га	Федер.		ПГНИАЦ, НПЦ
Д.Клястица	Исторический (памятное место)	Братская могила	1945 г. Обелиск из камня. Захоронение 272 офицеров, солдат, партизан.		Местн.		И.И.Лагунин (ГД "Псков-реконструкция")
	Природный (ботанический)	Ведетица	Клюквенное болото. В кв. 55, 56, 62. В 38 км к ЮЗ от г. Невель, в 0,5 км к ЮЗ от д.Клястица. Кадастр № 2481.	51 га	Местн.	Решен, облisp. № 346 от 04. 10.79	Клястинское лесничество
Д. Косцы	Археологический	Курганная группа	2 пол. I тыс. н. э. В 1 км к Ю от деревни, у лесной дороги.	0,02 га	Местн.		ПГНИАЦ, НПЦ
Д.Лужок	Археологический	Селище	Нач.П тыс. н. э. В 300 м к ЮЗ от деревни, в 100 м от юго-восточного берега оз.Туричинское.	0,1га	Местн.		ПГНИАЦ, НПЦ
Д.Мякинчино	Исторический (памятное место)	Братская могила	1943 г. Захоронение воинов Советской Армии, погибших при освобождении Невельского района от немецко-фашистских захватчиков. В 1961 г. на могиле установлен обелиск, увенчанный пятиконечной звездой.	Высота 2м	Местн.	Решен, облisp. № 265 от 28. 05. 86	НПЦ
Д.Погорелое	Археологический	Курган	2 пол. I тыс. н. э. В 1,5 км к СВ от деревни, у перекрестка дорог.	0,01 га	Местн.		ПГНИАЦ, НПЦ
Оз. Пролобно (д.Савино)	Археологический	Курганная группа	2 пол. I тыс. н. э. В 300 м от восточного берега озера, у лесной дороги в д.Савино.	0,1 га	Местн.		ПГНИАЦ, НПЦ
Д.Стайки	Архитектурный (культовый)	Церковь Покровская	Не обследована.		Местн.		НПЦ
Д.Туричино	Археологический	Селище	Нач.П тыс. н. э. На юго-восточной окраине деревни, на берегу оз.Туричинское.	0,2 га	Федер.		ПГНИАЦ, НПЦ
	То же	Сопка	VIII-X вв. В деревне.	0,01 га	Федер.		ПГНИАЦ, НПЦ
	Исторический (памятное место)	Братская могила	1943 г.Захоронение воинов Советской Армии, погибших при освобождении Невельского района от немецко-фашистских захватчиков. В 1948 г. на могиле установлен обелиск, увенчанный пятиконечной звездой.	Высота 2м	Местн.	Решен, облisp. № 265 от 28. 05. 86	НПЦ

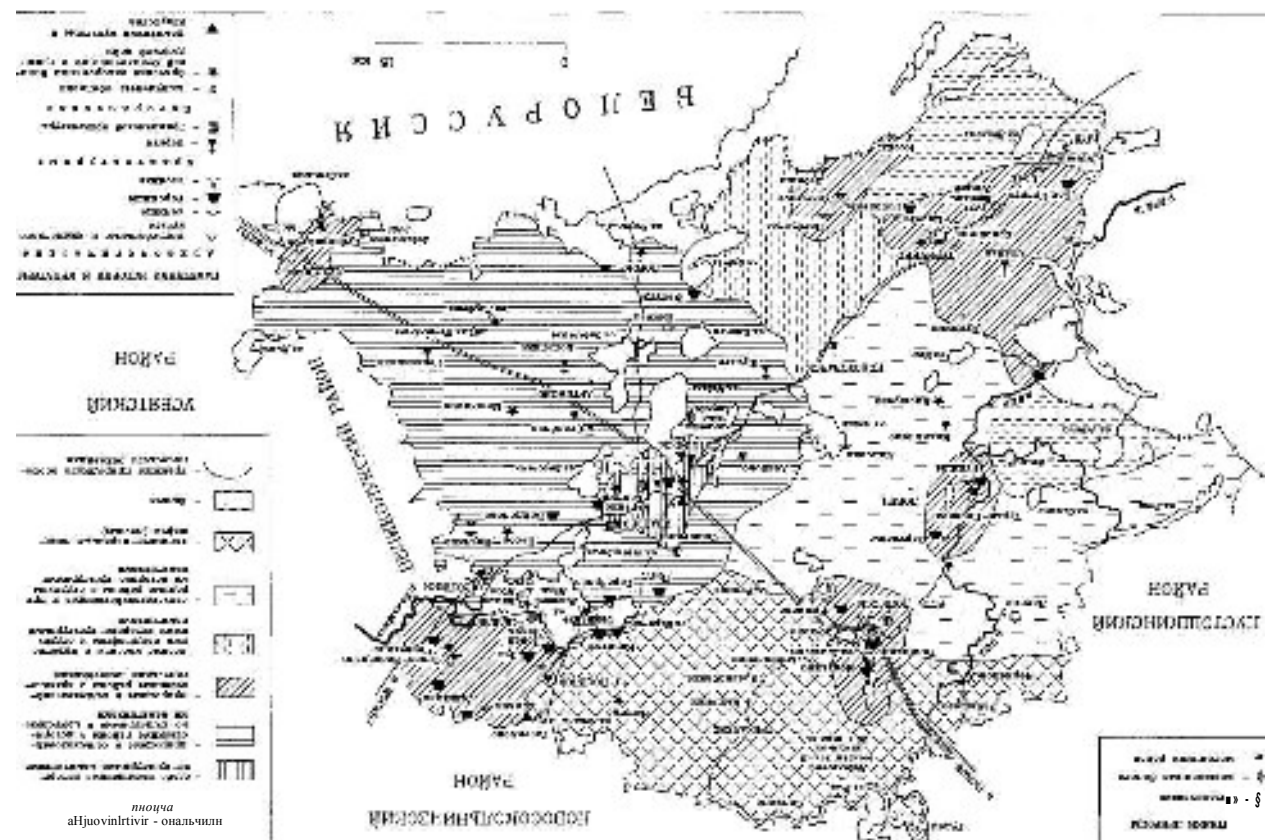
Д.Хватыня (бывшая)	Археологический	Курганная группа	2 пол. I тыс. н. э. В 1 км к ЮВ от деревни, в 400 м к СВ от бывшей д.Вологтовка, вдоль лесной дороги.	0,1 га	Местн.		ПГНИАЦ, НПЦ
Д.Царево	Археологический	Городище	I тыс. до н. э. В 500 м к СВ от деревни, в 100 м от оз.Туричинское.	0,3 га	Федер.		ПГНИАЦ, НПЦ
	То же	Селище	Нач.II тыс. н. э. В 200 м к С от деревни, в устье ручья.	0,4 га	Местн.		ПГНИАЦ, НПЦ
	То же	Селище	Нач.II тыс. н. э. В 300 м к СЗ от деревни, на берегу оз.Туричинское.	0,4 га	Местн.		ПГНИАЦ, НПЦ
Д.Чертоусы	Археологический	Курганная группа	2 пол. I тыс. н. э. В 50 м к С от деревни, на кладбище.	0,01 га	Местн.		ПГНИАЦ, НПЦ
<b>Усть-Долысская волость, д.Долыссы</b>	Садово-парковый	Парк	Кон.XIX - нач.XX в. в. Остатки усадебного парка с вековыми деревьями местной флоры: дубом черешчатым, кленом остролистным, ясенем обыкновенным, березой повислой.	0,5 га	Местн.	Решен, обл.сп. № 380 от 13.08.82	НПЦ, ПГПИ
Д.Ласино	Историко-архитектурный (жилой)	Дом А.Ф.Желанской, в котором в годы Великой Отечественной войны был штаб командующего фронтом С.К. Тимошенко	Кон.XVIII - XIX вв., 1943 г. Традиционный деревянный рубленый дом с самцовым фронтоном. Окна украшены наличниками и ставнями местной традиции. Штаб командующего стоял в период освобождения края от немецко-фашистских захватчиков. После войны дом частично перестроен, выстроены заново строения хозяйственного двора.		Местн.		И.И.Лагунин (ГД "Псков-реконструкция")
Д.Монькино	Археологический	Городище	I тыс. до н. э. - I тыс. н. э. В 300 м к ЮЗ от деревни, в 100 м к В от оз.Долыское.	0,3 га	Федер.		ПГНИАЦ, НПЦ
Д.Орехово	Археологический	Городище	Близ деревни, по дороге в д.Канашево. Не подтверждено.				ПГНИАЦ, НПЦ
Д.Ровное	Архитектурный (жилой)	Дом крестьянский В.П.Жукова	Кон.XVIII - XIX вв. Изба бывшего старосты помещика Жуковского. Рубленая из толстых бревен, с самцовой кровлей. Окна с традиционными наличниками и ставнями (на главном фасаде одно окно). Редкий пример сохранившейся традиционной постройки местного типа.		Местн.		И.И.Лагунин (ГД "Псков-реконструкция")
Д.Рожново	Археологический	Городище	I тыс. до н. э. - I тыс. н. э. В 100 м к С от деревни.	0,4 га	Местн.		ПГНИАЦ, НПЦ
	То же	Курганная группа	I тыс. н. э. В 1 км к ЮВ от деревни, на северном берегу оз.Кубок.	0,08 га	Федер.		ПГНИАЦ, НПЦ

Д.Таланкино	Археологический	Городище	1 тыс. н. э. В 2,5 км к 3 от деревни, слева от лесной дороги в д.Ореховно, у бывшей д.Верховка.	0,5 га	Федер.		ПГНИАЦ, НПЦ
Д.Усть-Долыссы	Историко-архитектурный (почтово-транспортный)	Контора почтовая	1852 г. Комплекс главной почтовой станции (конторы) на данном участке Николаевского шоссе (Белорусский тракт). Хорошо сохранившийся полный комплекс включает главный корпус, два флигеля для приезжающих и кучеров, конюшни (частично перестроены) в каменной ограде. Стиль - романтизм (псевдоготика). Материал - кирпич; оштукатурены.		Местн.		И.И.Лагунин (ГД "Псков-реконструкция")
Д.Уща-река	Исторический (памятное место)	Братская могила	1943 г. Захоронение воинов Советской Армии, погибших при освобождении Невельского района от немецко-фашистских захватчиков. В 1956 г. на могиле установлен бетонный обелиск, увенчанный пятиконечной звездой.	Высота 2м	Местн.	Решен, облсп. № 265 от 28.05.86	НПЦ
Д.Чернецово (Канашово)	Археологический	Курганная группа	2 пол. 1 тыс. н. э. В 1, 2 км к СВ от деревни, у лесной дороги.	0,7 га	Местн.		ПГНИАЦ, НПЦ
	То же	Курганная группа	2 пол. 1 тыс. н. э. В 1 км к СВ от деревни, у кладбища, по дороге в д.Таланкино.	0,6 га	Местн.		ПГНИАЦ, НПЦ
	Историко-архитектурный (загородная усадьба)	Усадьба Канашово, где бывала поэтесса Марина Цветаева	Нач. XX в. Бывшая усадьба генерала Е.А.Жуковского, в которой бывали известные деятели культуры и искусства "Серебряного века": художники-передвижники Куренной, Вахромеев и другие. Сохранился усадебный дом, частично парк. Дом двухэтажный, кирпичный, оштукатуренный, частично сохранился парк. Бывший пионерлагерь "Буревестник".		Местн.		И.И.Лагунин (ГД "Псков-реконструкция")
			<i>Примечание.</i> Первый владелец генерал-интендант, участник Бородинского сражения, друг А.С.Грибоедова - М.С.Жуковский. Его сын - генерал от инфантерии, кавалер ордена св.Александра Невского, награжденный золотой шпагой "За храбрость", похоронен в фамильном склепе в усадебной церкви.				
	Архитектурный (торгово-промышленный)	Корчма	Сер. XIX в. Жилой дом А. Т.Жгуна перестроен из бывшего здания корчмы. Пятистенок рубленый, обшитый тесом, под вальмовой кровлей. Материал - дерево. Необходимо дополнительное обследование.		Местн.		И.И.Лагунин (ГД "Псков-реконструкция")
	Архитектурный (культовый)	Церковь Бориса и Глеба	1905 г. Сохранилась в руинах. Основной объем крестово-купольный, над которым надстроен верхний, квадратный в плане, придел. Стиль - эклектика. Материал - кирпич; оштукатурена. Кирпич со знаком "ЧЦ". Руины.		Местн.		И.И.Лагунин (ГД "Псков-реконструкция")



	Архитектурный (гражданский)	Здание церковно-приходской школы	1907 г. Выстроено помещиком, генералом Е.А.Жуковским. Здание двухэтажное, прямоугольное в плане. Декор штукатурный. Кирпичный стиль. Материал - красный кирпич с личным клеймом генерала. Школа.		Местн.		И.И.Лагунин (ГД "Псков-реконструкция")
<b>Щербинская волость,</b> д.Заиванье	Исторический (памятное место)	Братская могила	1943 г. Захоронение воинов Советской Армии, погибших при освобождении Невельского района от немецко-фашистских захватчиков. В 1948 г. на могиле установлен обелиск, увенчанный пятиконечной звездой.	Высота - 2м	Местн.	Решен, обл. № 265 от 28.05.86	НПЦ
Д. Карьер Изоча	Археологический	Городище	I тыс. н. э. На западной окраине деревни.	0,6 га	Федер.	Указ Презид. РФ № 176 от 20.02.95	ПГНИАЦ, НПЦ
Оз. Каратай	Археологический	Городище	I пол. I тыс. н. э. На северном берегу озера, у ж/д поста 451-й км, в 1 км от д.Карьер Изоча.	0,2 га	Федер.		ПГНИАЦ, НПЦ
Д.Межуево (бывшая)	Археологический	Городище	I тыс до н. э. В 200 м к С от деревни.	0,8 га	Местн.		ПГНИАЦ, НПЦ
Д.Ношино	Исторический (памятное место)	Братская могила	1943 г. Захоронение воинов Советской Армии, погибших при освобождении Невельского района от немецко-фашистских захватчиков. В 1956 г. на могиле установлен обелиск, увенчанный пятиконечной звездой.	Высота 2м	Местн.	Решен, обл. № 265 от 28.05.86	НПЦ

# Невельский район



Усвяцкий район

Место нахождения. Волость, нас.пункт	Тип памятника	Наименование памятника	Краткая характеристика	Единицы измерения	Статус охраны	Когда кем взят под охрану
1	2	3	4	5	6	7
Р.п.Усвяты	Историко-архитектурный (фортификации)	Город-крепость Усвяты (Усвяч, Всвяч, Всвятъ, Свячь)	1021 г.- XVIII в. Впервые упоминается в связи с передачей в 1021 г. великим князем Ярославом Мудрым полоцкому Брячиславу Изяславичу. В 1226 г. князь Ярослав Всеволодович под Усвятом разбил семитысячную армию литовцев, а в 1245 г. его сын Александр Невский вновь разбил здесь литовские войска в походе на Полоцк. В XIII в. крепость отошла к Литве и до 1320 г. была резиденцией князя Ольгерда. В 1563 г. Иван Грозный вернул полоцкие земли и поставил в 1566 г. на старом месте новый "город Усвято". В 1580 г. крупная крепость взята войсками Стефана Батория. С 1667 по 1772 гг. в составе Польско-Литовского королевства.			
			<i>Примечание.</i> Усвятское староство принадлежало после 1772 г. в разные годы князю Вяземскому, графу Зубову, княгине Юсуповой, А.Потемкину, отцу и сыну Шуваловым.			
	Археологический	Стоянка	III тыс. до н.э. На северо-западной оконечности Большого острова оз.Усвятское.	1 га	Респ.	Пост.С РСФСР №624 от 04.12.77
	То же	Стоянка	III тыс. до н.э. На Малом острове оз.Усвятское.	1 га	Федер.	
	Природный (комплексный)	Оз.Усвятское	Примечательный элемент ландшафта, места расположения археологических памятников федерального значения.	108 га	Мсстн.	Решен облисл №346 от 04.10.77
	Археологический	Подкур ганное погребение	X-XIII вв. На западной окраине р.п.Усвяты, на правом берегу протоки, у края шоссе.	0,03 га	Федер.	
	То же	Городище	X-XIV вв. На западной окраине р.п.Усвяты, на левом берегу р.Усвяча при истоке из Мал.Усвятского озера.	1 га	Федер.	
	То же	Стоянка	II тыс. до н.э. На западной окраине р.п.Усвяты, на правом берегу протоки из оз.Узмень в оз.Городищенское, к ЮЗ от моста.	0,05 га	Федер.	

	То же	Стоянка	VI тыс. до н.э. На западной окраине р.п.Усвяты, на правом берегу протоки из оз.Узмень в оз.Городищенское.	0,08 га	Федер.	
--	-------	---------	-----------------------------------------------------------------------------------------------------------	---------	--------	--

	То же	Городище	I тыс. н.э. На южной окраине р.п.Усвяты, на левобережном мысу р.Усвяча.	0,1 га	Федер.		ПГНИАЦ, НПЦ
	То же	Городище	Ггис. до н.э. На южной окраине р.п.Усвяты, на левом берегу р.Усвяча при ее впадении в оз.Усвятское.	0,4 га	Федер.		ПГНИАЦ, НПЦ
	То же	Стоянка	III тыс. до н.э. На южной окраине р.п.Усвяты, на левом берегу протоки из оз.Городищенское в оз.Усвятское.	0,07 га	Федер.		ПГНИАЦ, НПЦ
	То же	Стоянка	III тыс. до н.э. На южной окраине р.п.Усвяты, на мысу оз.Усвятское.	1 га	Федер.		ПГНИАЦ, НПЦ
	Исторический (памятное место)	Братская могила	1941-1943 гг. Захоронение воинов Советской Армии. На могиле установлена скульптура - фигура солдата в рост с венком в правой руке и винтовкой за плечами.	Высота 2,35 м	Местн.	Решен, обл.сп. №265 от 28.05.86	НПЦ
Замковая Гора	Исторический (памятный знак)	Мемориал	В честь советских воинов, освободивших р.п.Усвяты 26 октября 1943 г. от немецко-фашистских захватчиков. Двойная стела с изображением ордена Победы, барельефным изображением трех воинов и именами погибших.		Местн.		И.И.Лагунин (ГД "Псков-реконструкция")
	Исторический	Памятный знак	1990-е гг. Землякам, погибшим на фронтах Великой Отечественной войны. Списки с именами погибших. Металл.	14 кв. м	Местн.		А.В.Матвеев, (главный архитектор района)
Ул.Набережная, Д.1	Архитектурный (загородная усадьба)	"Белый Дом" (дом В.П. Родзянко)	80-90 гг. XIX в. Прямоугольный в плане, двухэтажный объем на подвальном этаже, с двумя круглыми башнями. Неоднократно перестроен. Эkleктика. Материал - кирпич; оштукатурен. Музей, Дом детского творчества (1-й этаж).	432 кв.м (27x16м)	Федер.		НПЦ, И.И.Лагунин (ГД "Псков-реконструкция")
<i>Примечание.</i> Построен В.П.Родзянко, шталмейстером императорского двора, на высокой Замковой горе на месте деревянного дома П.А.Шувалова. Принадлежал до 1917 г. жене М.П.Родзянко.							
	Культуры	Музей	Историко-краеведческий музей с экспозициями по трем темам (размещается во 2-ом этаже "Белого Дома"): 1. Археология. 2. Средневековье. 3. Великая Отечественная война.	244 кв.м			ПГОИАХМЗ
Ул.25 Октября	Архитектурный (жилой)	Два дома купца Скуева	Нач.XX в. Не сохранились (1997 г.).				ПИ"СПР"
Ул.25 Октября, Д.48	То же	Дом купца Дысина	Кон.XIX в.(?) Двухэтажный дом (низ кирпичный, верх деревянный, рубленый) под вальмовой кровлей. Милиция.		Местн.		ПИ"СПР", И.И.Лагунин (ГД "Псков-реконструкция")
Ул.25 Октября, Д.49	То же	Дом купца Азарха	Кон.XIX в. Двухэтажный, полукаменный. Сгорел в 70-е гг.		Местн.		ПИ"СПР", И.И.Лагунин (ГД "Псков-реконструкция")

Ул.25 Октября, д.67	То же	Дом купца Касикова	Кон.ХIХ-нач.ХХ вв. Дом двухэтажный, каменный, прямоугольный в плане, угловой, опорный. Эkleктика (местный вариант кирпичного стиля). Учреждение.		Местн.		ПИ "СПР", И.И.Лагунин (ГД "Псков-реконструкция")
Ул.Дзержинского, Д.15	Исторический (памятное место)	Место дома, где родился революционер В.С.Грибакин	Участник Октябрьской революции, председатель коммуны на Алтае, расстрелян колчаковцами в 1919 г. Дом не сохранился, на его месте амбулатория.		Местн.		И.И.Лагунин (ГД "Псков-реконструкция")
Ул.К.Маркса, д. 10	Архитектурный (жилой)	Дом купца Бешелева	Кон.ХIХ-нач.ХХ вв. Двухэтажный рубленый дом сгорел в 1970-е гг. Сохранился кирпичный одноэтажный паkгауз (магазин).		Местн.		ПИ "СПР", И.И.Лагунин (ГД "Псков-реконструкция")
Ул.К.Маркса, д. 12	То же	Дом купца Сергиенкова	Нач.ХХ в. Необходимо дополнительное обследование.		Местн.		ПИ "СПР", И.И.Лагунин (ГД "Псков-реконструкция")
Ул.К.Маркса, д. 18	То же	Дом купца Жукова	1901 г. Одноэтажный деревянный, рубленый дом. Жилой. Обшит заново, утрачены традиционные наличники.		Местн.		ПИ "СПР", И.И.Лагунин (ГД "Псков-реконструкция")
Ул.К.Маркса, д.22	То же	Дом М.В. Мясниковой	ХIХ в. Дом жилой, одноэтажный, рубленый, обшит широкими (колотыми?) досками. Традиционный наличник уличного окна. Редкий характерный посадский дом. Жилой.		Местн.		И.И.Лагунин (ГД "Псков-реконструкция") (1988 г.)
Ул. Советская, д. 1	Архитектурный (жилой)	Дом П.М.Шмякова	Кон.ХIХ в. Двухэтажный, каменный дом. Провинциальная местная эkleктика. Материал - кирпич; оштукатурен. Редакция районной газеты.		Местн.		ПИ "СПР", И.И.Лагунин (ГД "Псков-реконструкция")
Ул.Советская, д.4	То же	Дом В.М.Шмякова	Кон.ХIХ в. Кирпичный, двухэтажный дом. Провинциальная эkleктика. Материал - кирпич; оштукатурен. Типография.		Местн.		ПИ "СПР", И.И.Лагунин (ГД "Псков-реконструкция")
5-й км шоссе Усвяты-Невель	Исторический	Памятный знак	В честь бойцов невольской орденов Ленина и Суворова 47-ой стрелковой дивизии, освобождавших район от немецко-фашистских захватчиков.		Местн.		И.И.Лагунин (ГД "Псков-реконструкция")
Окрестности р.п.Усвяты	Археологический	Стоянка	VII тыс до н.э. В 2 км от р.п. и в 300 м к Ю от оз.Узмень, в урочище Феножина Канава.	0,4 га	Федер.		ПГНИАЦ, НПЦ
	То же	Стоянка	III тыс до н.э. В 2 км к С от р.п.Усвяты, в 500 м от берега оз.Узмень, на левом берегу ручья Язевик.	0,6 га	Федер.		ПГНИАЦ, НПЦ

	То же	Стоянка	III тыс. до н.э. В 2,5 км к СЗ от р.п.Усвяты, на левом берегу протоки из оз.Ужань в оз.Узмснь.	0,5 га	Федер.		ПГНИАЦ, НПЦ
	То же	Селище	2 пол. I тыс. н.э. В 2,7 км к СЗ от р.п.Усвяты, на левом берегу протоки из оз.Ужань в оз.Узмень.	1 га	Федер.		ПГНИАЦ, НПЦ
	То же	Грунтовый могильник	2 пол. I тыс. В 2,8 км к СЗ от р.п., в 100 м к СВ от селища.	0,1 га	Федер.		ПГНИАЦ, НПЦ
	То же	Стоянка	III тыс. до н.э. В 200 м к Ю от р.п.Усвяты, на северо-западном берегу оз.Лешее.	0,4 га	Федер.		ПГНИАЦ, НПЦ
	То же	Стоянка	III тыс. до н.э. В 250 м к Ю от р.п.Усвяты, на правом берегу протоки из оз.Городищенское в оз.Усвятское.	0,5 га	Федер.		ПГНИАЦ, НПЦ
	То же	Стоянка	III тыс. до н.э. В 400 м к Ю от р.п.Усвяты, на берегу оз.Усвятское.	0,3 га	Федер.		ПГНИАЦ, НПЦ
	То же	Стоянка	IV тыс. до н.э. В 1,5 км к Ю от р.п.Усвяты, на берегу оз.Усвятское.	1 га	Федер.		ПГНИАЦ, НПЦ
	То же	Стоянка	IV тыс. до н.э. В 2 км к Ю от р.п.Усвяты, на берегу оз.Усвятское.	1 га	Федер.		ПГНИАЦ, НПЦ
	То же	Городище	X-XI вв. В 2 км к Ю от р.п., на берегу оз.Усвятское.	0,5 га	Федер.		ПГНИАЦ, НПЦ
	То же	Селище	X-XII вв. В 2 км к Ю от р.п.Усвяты, с юго-западной окраины городища.	0,7 га	Федер.		ПГНИАЦ, НПЦ
	То же	Курганы	XI-XIII вв. В 2 км к Ю от р.п., в 300 м к З от городища.	0,8 га	Федер.		ПГНИАЦ, НПЦ
	То же	Стоянка	III тыс. до н.э. В 2,5 км к Ю от р.п.Усвяты, на правом берегу р.Усвяча при впадении в нее ручья.	0,7 га	Федер.		ПГНИАЦ, НПЦ
	То же	Селище	Начало II тыс. н.э. В 1,5 км к ЮВ от р.п.Усвяты, в урочище Юрьева Гора, у северо-западного подножия городища, на берегу оз.Усвятское.	1 га	Федер.		ПГНИАЦ, НПЦ
<b>Калошинская волость, д.Городец</b>	Археологический	Городище	I тыс. до н.э. В 500 м к СВ от деревни.	0,4 га	Местн.		ПГНИАЦ, НПЦ
Д.Есипово	Археологический	Стоянка	III тыс. до н.э. В 500 м к ЮВ от деревни, на правом берегу р.Комля.	0,5 га	Местн.		ПГНИАЦ, НПЦ
Д.Заселок	Археологический	Городище	I тыс. до н.э. В 200 м к СВ от деревни.	0,7 га	Местн.		ПГНИАЦ, НПЦ
Д.Кузьмино	Археологический	Стоянка	IV тыс. до н.э. В 300 м к Ю от деревни, на левом берегу р.Комля.	0,3 га	Местн.		ПГНИАЦ, НПЦ
	То же	Стоянка	IV тыс. до н.э. В 1,5 км к ЮЗ от деревни, на правом берегу р.Комля, в урочище Липовицы.	0,5 га	Местн.		ПГНИАЦ, НПЦ

Д.Несьпо	Археологический	Городище	I тыс. до н.э. В 600 м к С от деревни, у истока р.Несьпица из оз.Несьпо.	0,3 га	Мести.		ПГНИАЦ, НПЦ
Д.Северики	Природный (ботанический)	Севериковское	Клюквенное болото. В кв.55, 56, 59, 60, 64, 65. В 11 км к СЗ от р.п.Усвяты, в 0,5 км к В от д.Северики. Кадастр №2461.	474 га)	Мести.	Решен, облесп. №346 от 04.10.79	Калошипское лесничество
Д.Стеревнево	Археологический	Стоянка	III тыс. до н.э. На южной окраине деревни, на левом берегу р. Комля.	0,2 га	Мести.		ПГНИАЦ, НПЦ
	То же	Стоянка	III тыс. до н.э. На северо-западной окраине деревни, на левом берегу р.Комля.	0,2 га	Мести.		ПГНИАЦ, НПЦ
	То же	Стоянка	III тыс. до н.э. В 400 м к З от деревни, на правом берегу р.Комля, в урочище Пески.	0,4 га	Мести.		ПГНИАЦ, НПЦ
	Исторический (памятное место)	Братская могила	1941 г. Захоронение воинов Советской Армии и могила полит-рука И.Г.Пендринова, погибших при освобождении Усвяцкого района. На могиле установлен обелиск, его венчает пятиконечная звезда на металлическом стержне.	Размеры обелиска 1х0,4х 0,4 м	Местн.	Решен, облесп. № 265 от 28.05.86	НПЦ
Д.Шепели	Исторический (памятное место)	Братская могила	1941 г. Захоронение воинов Советской Армии и врача, расстрелянных фашистами. На могиле установлен обелиск, его венчает пятиконечная звезда. Материал - бетон.	Размеры обелиска 0,9 х0,3х 0,3 м	Мести.	Решен, облесп. № 265 от 28.05.86	НПЦ
<b>Усвятская волость</b> Д.Антропово	Археологический	Стоянка	VII тыс. до н.э. В 300 м к ЮВ от деревни, на правом берегу р.Усвяча.	0,5 га	Местн.		ПГНИАЦ, НПЦ
	То же	Стоянка	VII тыс. до н.э. В 1,5 км к В от деревни, на правом берегу р.Усвяча.	0,5 га	Местн.		ПГНИАЦ, НПЦ
	Историко-архитектурный, этнографический	Деревня Антропово	XIX в. Одна из немногих сохранившихся в районе традиционных деревень со старинными избами с местными стилизованными особенностями.		Местн.		И.И.Лагуин (ГД "Псков-реконструкция")
Д.Бор	Природный (ботанический)	Липовый Мох	Клюквенное болото. В кв. 63, 69, 70, 80, 88, 89. В 11 км к В от р.п.Усвяты, в 0,5 км к СВ от д.Бор. Кадастр № 2505.	2881 га	Местн.	Решен, облесп. №346 от 04.10.79	Усвятское лесничество
	Археологический	Стоянка	IV тыс. до н.э. В 500 м к С от деревни, на краю болота.	0,6 га	Мести.		ПГНИАЦ, НПЦ
Д.Жабино	Археологический	Селище	I тыс. н.э. В 2 км к СВ от деревни, с З и В примыкает к городищу.	0,4 га	Местн.		ПГНИЛЦ, НПЦ
	То же	Городище	I тыс. н.э. В 2 км к СВ от деревни, в 300 м от лесной дороги в д.Кошкино.	0,7 га	Мести.		ПГНИАЦ, НПЦ

Д.Захарки	Археологический	Городище	1 тыс. н.э. В 500 м к СВ от деревни, у дороги на кладбище.	0,3 га	Местн.		ПГНИЛЦ, НПЦ
	То же	Курган	2 пол. I тыс. н.э. В 1 км к С от деревни, слева у лесной дороги, ведущей к шоссе.	0,01 га	Местн.		ПГНИЛЦ, НПЦ
	То же	Стоянка	VII тыс. до н.э. В 1 км к СВ от деревни, на левом берегу р.Усвяча.	0,4 га	Местн.		ПГНИАЦ, НПЦ
Д.Кивалы	Археологический	Стоянка	III тыс. до н.э. В 500 м к СЗ от деревни, слева от дороги в д.Удвяты.	0,8 га	Мее ш.		ПГНИЛЦ, НПЦ
Д.Козлово (бывшая)	Археологический	Стоянка	VII тыс. до н.э. В 700 м к СВ от деревни, на левом берегу р.Усвяча.	0,6 га	Местн.		ПГНИАЦ, НПЦ
Д.Кравцовы Нивы (бывшая)	Археологический	Стоянка	VII тыс. до н.э. В 1 км к ЮЗ от деревни, у истока протоки из оз.Ужань в оз.Узмсьн, на ее левом берегу.	0,5 га	Местн.		ПГНИАЦ, НПЦ
	То же	Селище	I тыс. н.э. В 400 м к С от деревни.	0,4 га	Местн.		ПГНИАЦ, НПЦ
Д.Мелюхи	Археологический	Стоянка	На территории бывшей деревни, на правом берегу р.Усвяча при впадении в нее р.Дяздица	0,3 га	Мее гн.		ПГНИАЦ, НПЦ
Хутор Мосты	То же	Стоянка	I тыс. н.э. Селище, производство железодельное (на дне оз.Сенница или Дубокрай?).				И.И.Лагунин (ГД"Псков-рекопекструкция")
Д.Новая Деревня	Археологический	Селище	2 пол. I тыс. н.э. В 100 м к Ю от деревни, в урочище "Под дубами".	0,3 га	Местн.		ПГНИАЦ, НПЦ
	То же	Стоянка	III тыс. до н.э. В 900 м к ЮВ от деревни, на левом берегу р.Кивалка.	0,4 га	Местн.		ПГНИЛЦ, НПЦ
	То же	Стоянка	III тыс. н.э. На восточной окраине деревни, на левом берегу р.Кивалка при ее впадении в оз.Удвятское.	0,4 га	Местн.		ПГНИЛЦ, НПЦ
Д.Прудиче	Археологический	Стоянка	III тыс. до н.э. В 100 м к СВ от деревни, на левом берегу протоки из оз.Ужань в оз.Голыш.	1 га	Местн.		ПГНИЛЦ, НПЦ
Д.Рыбаковы Нивы	Археологический	Стоянка	X тыс. до н.э. В 500 м к СВ от деревни, на правом берегу протоки из оз.Ужань в оз.Узмсьн.	0,5 га	Местн.		ПГНИАЦ, НПЦ
	То же	Стоянка	VII тыс. до н.э. В 700 м к СЗ от деревни.	0,5 га	Местн.		ПГНИАЦ, НПЦ
Д.Терасы	Археологический	Городище	I тыс. до н.э. В 1 км к ЮЗ от деревни, на берегу оз.Ужань.	0,5 га	Местн.		ПГНИАЦ, НПЦ
Д.Удвяты	Археологический	Курганы	X-XI вв. В 2,5 км к С от деревни, при истоке р.Дяздица из оз.Удвятское.	0,1 га	Федер.		ПГНИАЦ, НПЦ
	То же	Грунтовый могильник	III тыс. до н.э. На западной окраине деревни, на правом берегу р.Кивалка, в 200 м к Ю от моста.	0,02 га	Федер.		ПГНИАЦ, НПЦ
	То же	Стоянка	III тыс. до н.э. На юго-западной окраине деревни, на правом берегу р.Кивалка, в 300 м к Ю от моста.	1 га	Федер.		ПГНИАЦ, НПЦ



	То же	Стоянка	III тыс. до н.э. В 100 м к С от деревни.	0,5 га	Федер.		ПГНИАЦ, НПЦ
	То же	Стоянка	III тыс. до н.э. В 150 м к С от деревни.	0,3 га	Федер.		ПГНИАЦ, НПЦ
	То же	Стоянка	VI тыс. до н.э. На южной окраине деревни, на западном берегу оз.Успол.	0,2 га	Федер.		ПГНИАЦ, НПЦ
	То же	Стоянка	III тыс. до н.э. На западной окраине деревни, на правом берегу р.Кивалка.	1 га	Федер.		ПГНИАЦ, НПЦ
	То же	Стоянка	III тыс. до н.э. В 2,3 км к С от деревни, "на мысу при истоке р.Дяздица из оз.Удвятское.	0,3 га	Федер.		ПГНИАЦ, НПЦ
	То же	Селище	2 пол.1 тыс. н.э. В 2,3 км к С от деревни, на северном берегу оз.Удвятское.	1 га	Федер.		ПГНИАЦ, НПЦ
	То же	Стоянка	III тыс. до н.э. В 2 км к С от деревни, у северного берега оз.Удвятское.	0,6 га	Федер.		ПГНИАЦ, НПЦ
	Исторический (памятное место)	Братская могила	1941 г. Захоронение воинов Советской Армии. На могиле установлен обелиск из бетона, который венчает пятиконечная звезда на металлическом стержне.	Размеры обелиска 1,5x0,5 x0,5 м	Местн.	Решен, облист. №265 от 28.05.86	НПЦ
	Архитектурный (загородная усадьба)	Дом арендатора земель Родзянко	Нач.ХХ в. Дом управляющего фольварком Удваты в имении П.В.(М.П.- вдовы) Родзянко. Материал - кирпич с клеймом Усвятской экономии ("УЭ"). Клубное здание.		Местн.		ПИ"СПР", И.И.Лагунин (^"Псков-реконструкция")
<i>Примечание.Кирпич</i> производился на местных заводах в фольварках Удваты и Кулаково.							
	То же	Воловня Родзянко	Нач.ХХ в. Здание производственного назначения. Материал - кирпич с клеймом Усвятской экономии ("УЭ"). Используется по первоначальному назначению.		Местн.		ПИ"СПР", И.И.Лагунин (^"Псков-реконструкция")
	Архитектурный (торгово-промышленный)	Здание спирт-завода	Нач.ХХ в. В фольварке Удваты сохранилась центральная часть производственного комплекса. Кирпичный стиль. Материал - кирпич красный с клеймом Усвятской экономии ("УЭ"). Руины.		Местн.		ПИ"СПР", И.И.Лагунин (ГД "Псков-реконструкция")
Д.Узкое	Археологический	Курганы	2 пол. I тыс. В 2 км к СЗ от деревни, на правом берегу р.Ловать.	0,4 га	Местн.		ПГНИАЦ, НПЦ
	Исторический (памятное место)	Братская могила	Захоронение воинов Советской Армии, погибших при освобождении Усвятского района. На могиле установлен обелиск, его венчает красная пятиконечная звезда.	Размеры обелиска 1,3x0,4 x0,4 м	Местн.	Решен, облист. №265 от 28.05.86	НПЦ
Д.Черевухи, (урочище)	Археологический	Могильник	Необходимо дополнительное обследование.				И.И.Лагунин (ГД "Псков-реконструкция")
Д.Чурилово	Археологический	Курганы	2 пол.1 тыс. н.э. В 1,5 км к СЗ от деревни, слева у шоссе Невель - Усвяты.	0,04 га	Местн.		ПГНИАЦ, НПЦ

Д.Шарлоты	Археологический	Курганы	В 50 м к ЮВ от деревни. Не подтверждено.				ПГНИАЦ, НПЦ
Д.Яськи	Археологический	Курган	2 пол.1 тыс. н.э. В 700 м к Ю от деревни, в лесу.	0,01 га	Местн.		ПГНИАЦ, НПЦ
<b>Церквищенская волость, д.Адамово</b>	Исторический (памятное место)	Братская могила	1941 г. Захоронение воинов Советской Армии. На могиле установлен обелиск, его венчает красная пятиконечная звезда на металлическом стержне.	Размеры обелиска 1,9x0,6 x0,6 м	Местн.	Решен, облесп. №265 от 28.05.86	НПЦ
Д.Глазуново	Археологический	Курган	2 пол. 1 тыс. н.э. В 1,3 км к Ю от деревни, на правом берегу р.Усвяча.	0,04 га	Местн.		ПГНИАЦ, НПЦ
	То же	Стоянка	В 100 м к В от деревни. Не подтверждено.				ПГНИАЦ, НПЦ
	То же	Селище	В 150 м к ЮВ от деревни. Не подтверждено.				ПГНИАЦ, НПЦ
	То же	Селище	1 тыс. н.э. В 100 м к ЮВ от деревни, на левом берегу р.Усвяча, у моста.	0,8 га	Местн.		ПГНИАЦ, НПЦ
Д.Заголодые	Археологический	Курган	2 пол.1 тыс. н.э. В 200 м к В от деревни.	0,02 га	Местн.		ПГНИАЦ, НПЦ
	То же	Курган	2 пол. 1 тыс. н.э. В 400 м к С от деревни, на правом берегу р.Холуйца.	0,01 га	Местн.		ПГНИАЦ, НПЦ
	То же	Курган	2 пол.1 тыс. н.э. В 1,2 км к СЗ от деревни, на берегу ручья Крутик.		Местн.		ПГНИАЦ, НПЦ
	То же	Селище	Сер.И тыс. н.э. В 1 км к СЗ от деревни, на правом берегу р.Успоя при впадении ее в р.Усвяча.	0,8 га	Местн.		ПГНИАЦ, НПЦ
	Культуры	Краеведческий музей	Раздел истории края "Край в годы Великой Отечественной войны".		Местн.		ПГОИАХМЗ, И.И.Лагунин (ГД "Псков-реконструкция")
<i>Примечание.</i> Музей не имеет экспозиционного помещения. Часть материалов передана в Усвяты.							
Д.Иванцево	Историко-архитектурный, этнографический	Деревня Иванцево	XIX - нач.ХХ вв. Сохранившаяся традиционная деревня с двухрядной застройкой, срубными постройками (изба, амбар), имеющими местные стилистические особенности и представляющими историко-архитектурную и этнографическую ценность. Жилая.		Местн.		И.И.Лагунин (ГД "Псков-реконструкция")
Д.Савино	Историко-архитектурный, этнографический	Деревня Савино	XIX - ХХ в. Крупная деревня с пересекающимися улицами. Сохранились крестьянские избы, имеющие местные стилистические особенности и представляющие историко-архитектурный и этнографический интерес.		Местн.		И.И.Лагунин (ГД "Псков-реконструкция")
Д.Турное	Археологический	Курган	2 пол.1 тыс. н.э. В 600 м к СЗ от деревни, на правом берегу р.Каменная Лава, при впадении ее в оз.Ордосно.	0,02 га	Местн.		ПГНИАЦ, НПЦ

	То же	Селище	Сер. I тыс. н.э. В 500 м к 3 от деревни, на левом берегу р.Каменная Лава.	0,1 га	Местн.		ПГНИАЦ, НПЦ
	Исторический (памятное место)	Братская могила	1944 г. Захоронение воинов Советской Армии, погибших при освобождении Усвятского района. На могиле установлен обелиск из бетона.	Размеры обелиска 1,3x0,4x0,4 м	Местн.	Решен, облісп. №265 от 28.05.86	НПЦ
Д.Церковище	Археологический	Городище	I тыс. до н.э. В 4 км к ЮВ от деревни, в урочище Городец, у лесной дороги.	0,2 га	Местн.		ПГНИАЦ, НПЦ
	Исторический (памятное место)	Братская могила	1941 г. Захоронение воинов Советской Армии. На кладбище установлена скульптура-фигура солдата в рост, с венком в правой руке и винтовкой за плечами.	Высота 3м	Местн.	Решен, облісп. №265 от 28.05.86	НПЦ
<b>Чеснорская волость, д.Авсюхово</b>	Археологический	Стоянка	X тыс. до н.э. В 700 м к В от деревни, на месте бывшей д.Гатини.	0,6 га	Местн.		ПГНИАЦ, НПЦ
Д.Гривы	Природный (ботанический)	Большой Мох	Клюквенное болото. В кв.78, 81-85, 90-93. В 7, 5 км к ЮЗ от р.п.Усвяты, в 0,5 км к В от д.Гривы. Кадастр № 2510.	73 га	Местн.	Решен, облісп. №346 от 04.10.79	Усвятское лесничество
Д.Лобани	Археологический	Стоянка	X тыс. до н.э. В 100 м к С от деревни, на левом берегу р.Усвяча.	0,7 га	Местн.		ПГНИАЦ, НПЦ
Д.Лукашенки	Археологический	Стоянка	X тыс. до н.э. На северо-западной окраине деревни.	0,02 га	Федер.		ПГНИАЦ, НПЦ
	То же	Стоянка	X тыс. до н.э. В центре деревни, у клуба.	0,02 га	Федер.		ПГНИАЦ, НПЦ
	То же	Стоянка	X тыс. до н.э. На северной окраине деревни.	0,02 га	Федер.		ПГНИАЦ, НПЦ
	То же	Стоянка	X тыс. до н.э. На восточной окраине деревни, справа от дороги в д.Молитвино.	0,01 га	Федер.		ПГНИАЦ, НПЦ
	То же	Стоянка	X тыс. до н.э. На восточной окраине деревни, у дороги в д.Молитвино.	0,02 га	Федер.		ПГНИАЦ, НПЦ
	То же	Стоянка	X тыс. до н.э. На южной окраине деревни, в 100 м к ЮВ от кладбища.	0,03 га	Федер.		ПГНИАЦ, НПЦ
	То же	Стоянка	X тыс. до н.э. В 1, 3 км к Ю от деревни, на левом берегу р.Усвяча.	1 га	Федер.		ПГНИАЦ, НПЦ
	То же	Стоянка	X тыс. до н.э. В 900 м к Ю от деревни, на левом берегу р.Усвяча.	0,6 га	Федер.		ПГНИАЦ, НПЦ
	То же	Стоянка	X тыс. до н.э. В 700 м к Ю от деревни, на левом берегу р.Усвяча.	1 га	Федер.		ПГНИАЦ, НПЦ
	То же	Стоянка	X тыс. до н.э. В 650 м к Ю от деревни, на левом берегу р.Усвяча.	0,5 га	Федер.		ПГНИАЦ, НПЦ

	То же	Стоянка	X тыс. до н.э. В 600 м к Ю от деревни, на левом берегу р.Усвяча.	0,7 га	Федер.		ПГНИАЦ, НПЦ
	То же	Стоянка	X тыс. до н.э. В 500 м к Ю от деревни, на левом берегу р.Усвяча.	0,8 га	Федер.		ПГНИАЦ, НПЦ
	То же	Стоянка	X тыс. до н.э., в 1, 6 км к С от деревни, на левом берегу р.Усвяча.	2 га	Федер.		ПГНИАЦ, НПЦ
	То же	Стоянка	III тыс. до н. э. В 600 м к Ю от деревни, на правом берегу р.Усвяча.	1 га	Федер.		ПГНИАЦ, НПЦ
Д.Молитвино	Археологический	Стоянка	IV тыс до н.э. В 1 км к СЗ от деревни, на южном берегу оз.Усвятское.	2 га	Местн.		ПГНИАЦ, НПЦ
Д.Пристань	Археологический	Стоянка	X тыс. до н.э. На северной окраине деревни.	0,7 га	Местн.		ПГНИАЦ, НПЦ
Д.Чеснорье	Археологический	Городище	I тыс. до н.э. В 1 км к ЮВ от деревни, в 300 м от правого берега р.Чеснорка, у дороги в д.Шершни.	0,6 га	Местн.		ПГНИАЦ, НПЦ
Д.Шершни	Археологический	Стоянка	X тыс. до н.э. В 2,5 км к Ю от деревни, среди болот.	1,5 га	Местн.		ПГНИАЦ, НПЦ
	То же	Стоянка	X тыс. до н.э. На юго-западной окраине деревни.	0,7 га	Местн.		ПГНИАЦ, НПЦ
	То же	Селище	2 пол. I тыс. н.э. На западной окраине деревни, на правом берегу р.Овсянка.	2 га	Местн.		ПГНИАЦ, НПЦ
	Исторический (памятное место)	Братская могила	Захоронение воинов Советской Армии, погибших при освобождении Усвятского района. На могиле установлен обелиск, его венчает пятиконечная звезда.	Размеры обелиска 3x1,2x 1,2 м	Местн.	Решен, облisp. №265 от 28.05.86	НПЦ
	То же	Памятный знак	Стела с именами погибших земляков, Требуется дополнительного обследования.				И.И.Лагунин (ГД "Псков-реконструкция")

ВЕЛИ

РАЙОН

ПАМЯТНИКИ ПРИРОДЫ

- (Δ) — ботанические
- клоквенные болота
- комплексные (ландшафтные)
- границы зоологических заказников

НЕВЕЛЬСКИЙ РАЙОН

КУНЬИНСКИЙ РАЙОН

БЕЛАРУСЬ

УСВЯТЫ

ПАМЯТНИКИ ИСТОРИИ И КУЛЬТУРЫ

- Археологические
  - погребальные и языческого культа
  - селище
  - Лк — городище А
  - стоянка
- Архитектурные
  - гражданской и промышленной архитектуры
  - архитектурно-этнографические
- Исторические
  - X — памятные места
  - ★ — братские захоронения Великой Отечественной и гражданской войн
- Памятники культуры

КУЛЬТУРНО-ЛАНДШАФТНЫЕ РАЙОНЫ

- природные и сельскохозяйственные районы с археологическими памятниками
- лесные массивы с живописным ландшафтом и отдельными историко-культурными памятниками
- сельскохозяйственные и природные районы с отдельными историко-культурными памятниками

0 15 км

болота

Усвяцкий район

## Краткая характеристика говоров Южного региона (зоны),

куда входят Пустошкинский р-н (+ некоторые деревни из б. Усть-Долысского р-на), Себежский р-н (+ некоторые деревни из б. Идрицкого, б. и буд. Пустошкинского р-нов.), Усвятский р-н.

Безударный вокализм Южной зоны характеризуется недиссимилятивным аканьем и сильным яканьем {нЯсу, нЯ крал, нЯси, от тЯбя). Возможно употребление звука [ВJ] на месте звука [У] в начале слова (но не так активно, как в более северных районах области): *Вдивительно, Вйэхал* ат нас (Пустошкинский); ани *Вйэхали* в тыл (Себ.). Значительно шире представлена замена начального [В] звуком [У]: *Усе* там; каро уки збились *У кучу*; ана *У цэркву* ходит; *У Питер* уехали.

Звук [Ф] в иноязычных словах заменяется звуками [X] или [XBJ]: *ХВорма, Хунт, ХВарсит*, ушли на *Хронт*. В деревнях Поздняково и Чернухи, Невельского р-на, отмечена мена звуков [СJ - [Ш], в деревнях Мосенково и Чернея, Себежского р-на, и в д. Туричино, Невельского р-на, есть случаи замены звука [С] звуком [XJ] в глагольных формах (типа *сполоХнуть* 'сполоСнуть').

Что касается морфологических форм, то возможны и образования, обусловленные близостью к белорусскому языку и южнорусским говорам: Ничаво плахова ни скажу ни *в глазЫ*, ни *за глазЫ* (Невельский); *матерЬ*; с *матерЕЙ* жили (Пустошкинский); *сховай менЕ* на печички (Себежский); *у тебЕ* испотки; нет *у менЕ* (Невельский). Но встречаются формы и на -а в родительном, винительном падежах личных местоимений единственного числа 1 и 2 лица (вероятно, эти формы под влиянием литературного языка): ён лавошэ *менЯ* (Пустошкинский); напротив *менЯ* (Невельский).

В 3 лице глаголов употребляется звук твердый [Т]: Ты, *гавариТ*, не хади!; *сидиТ* он (Себежский); *сохнуТ* эти сливины; *Шуба* твоя *нелюбиТ* снега - сразу *мокнеТ* (Невельский).

В Невельском р-не отмечены следующие слова: *жоров* 'журавль' (ср. белорусское *жоров.*); *горобец* 'воробей'; *снеданье* 'процесс еды'; *гальё* (собирательное от слова *галка*); *снегур* 'снегирь'; *медведёнок*; *гадовка*, *гадина* 'змея'; *мерложище* 'берлога медведя'; *творожники* (ср. более северное *наливушки, ватрушки*). В Себ. р-не активны такие слова: *дятель*; *ведмедяка* 'большой медведь'; *солодуха* 'мучной кисель с ягодами'; *зайчиха*, *синюха* 'самка зайца' и 'самка синицы'; *синёнок*, *синячок* 'птенец синицы'; *гульбениха* 'картофельное пюре'; *кратенята* 'детеныши крота' (Харашо кот *кратенят* таская).

В Усвятском р-не зафиксированы слова: *долбун* 'дятел'; *ястребица* 'самка ястреба'; *слепыш* 'крот'; *гадовка*, *гадина* 'змея'; *бирюк* 'волк'; *сыч* 'сова'; *снегур* 'снегирь'; *детиниха* 'курица, которая водит цыплят'; *воперь* 'кабан'; *бздюк* 'хорек'.

## Краткая характеристика фольклора Южного региона (зоны)

Обследование южных районов Псковской области - Себежского, Невельского, Пустошкинского - проводилось фольклорными экспедициями Санк-Петербургской консерватории в 1984-1986 гг. (научный руководитель - А.М.Мехнецов.). В Себежский район состоялось два экспедиционных выезда (лето 1984 и 1986 гг.); было обследовано 154 населенных пункта 10 сельсоветов (Томсинского, Бояриновского, Долосчанского, Глембочинского, Красного, Мостищенского, Максютинского, Александровского, Лавровского, Дединского); зафиксировано 2829 фольклорных текстов. В Невельский район состоялось три экспедиционных выезда (1985-зима, 1985-лето, 1986-зима); обследовано 139 деревень 9 сельсоветов (Ивановского, Артемовского, Леховского, Лобковского, Новохованского, Ловецкого, Туричинского, Усть-Долысского, Трехалевского); общий объем звукозаписей - 2721. В Пустошкинском районе экспедиция работала летом 1986; обследовано 67 деревень 8 сельсоветов (Шалаховского, Нового, Гультяевского, Пригородного, Бессоновского, Забельевского, Криуховского, Шукинского); выполнено 956 звукозаписей фольклорных текстов.

Таким образом, в южных районах было обследовано 360 населенных пунктов 27 сельсоветов. Общий объем звукозаписей - 6506 фольклорных текстов.

Экспедиционные материалы свидетельствуют о том, что на указанной территории сформировался самостоятельный этно-культурный комплекс. Для местных фольклорных традиций характерны общие формы обрядово-бытовой практики, жанровой системы, близость ведущих закономерностей музыкального стиля. Традиционная музыкальная культура отличается хорошей сохранностью музыкально-поэтических форм, этнографических сведений о системе календарных, семейно-бытовых обычаев, обрядов. Своеобразные и наиболее представительные черты музыкальной традиции южных районов Псковщины заключены прежде всего в стилистике календарных и свадебных песен, в формах плачевой культуры - голошения свадебные, похоронные, поминальные (Троица), на кукушку. Стилистика местных традиций Себежского и Невельского районов обнаруживает общность с пограничными районами Витебской, Смоленской областей.

Показательны для южно-псковской традиции и формы словесного фольклора: былички (о "домовиках", "чаровниках", русалках), поверья, предания, заговоры. ■

Основная территория распространения песен, связанных с календарно-земледельческими обрядами - Себежский и Невельский районы.

### Календарные обряды

СВЯТКИ. В материалах экспедиций содержатся сведения о разнообразных видах гаданий, о традиционных молодежных вечерках, об обычае ряжений, об обрядовых формах озорства молодежи.

Святочные ГАДАНИЯ: слушали под окнами, на мельнице (иглу мололи); олово лили; лучину мочили в колодце, зажигали; снег пололи; рассыпали перед курицей зерно; гадали в бане - голой или "шаклатой" рукой схватит; считали дрова.

Для РЯЖЕНИЯ использовали вывороченные шубы, шапки, изорванную одежду; надевали маски. Ряженные мазались сажей, лохматили волосы, старались выглядеть пострашнее или посмешнее, "как скомо-рохи такие ходили"; рядились, чтобы не узнали.

Среди персонажей ряженных или, как их еще называли, "наряжоников" - солдат, цыганки с ребенком, беременная женщина. Такие маски, как "Дед" ("Дедок"), "Баба-Яга" воскрешают образы мира предков.

Ряженные участвовали в традиционном обходе дворов накануне Рождества. Колядовщики ходят по деревне, поют под окнами, пляшут, зайдя в дом. Их одаривали хозяева колбасой, "кишкой", салом, деньгами.

В крестьянской традиции сложилось представление о "каледах"- колядовщиках, обходящих дворы; о "Каляде", персонаже, обряда, имеющем антропоморфный облик (в Пустошкинском районе "Каляду" делали из соломенного снопика); колядой также именуют день накануне Рождества, Нового г. ("богатая"), Крещенья ("бедная"). В эти дни в домах застилали пол соломой, ужинали на сене.

В Крещенскую Коляду варили пшеничную кашу с медом, вечером выходили с ней на крыльцо (либо ставили на окно) и звали МОРОЗА: "Мароз-Мароз! Хади куттю исть!" Куттю оставляли на всю ночь.

От Рождества до Крещенья - время традиционных супрядок, завершающихся молодежным гулянием с хороводами, играми, плясками.

Основные сюжеты колядок включают описания богатого двора; повествуют об одаривании при обходе; о поездке хозяина в Нов-город. Наиболее распространенный зачин:

"Как пришла Коляда упяред Рождества, Коляда, Коляда!", Реже встречаются следующие сюжеты: "Что у тебя, волча, хвост косматый? Коляда!", "Ишла Коляда по льду, рассыпала Коляду", "- Коледушка-Коляда, почему вчера не была? "По бору-бору да по вересту, Колида, Колида!

МАСЛЕНИЦА. Широко распространены разнообразные катания с гор, на озере, реке, по деревне.

В четверг на Масленичной неделе - праздник "брыксы" ("кирмаш", "Власий") с участием одних женщин.

Многочисленны сведения о кострах в последний день Масленицы. Записаны отдельные упоминания о ряженных, о чучеле.

Масленичные песни - неотъемлемая часть праздника. Они исполнялись во время гуляния по деревне, либо, стоя в кругу. Зафиксирован обычай пения на сугробах ("суметах"). Чаше начинали петь с четверга, реже - с понедельника масленичной недели. Традиция пения масленичных песен связана с территорией Невельского района. Среди основных сюжетов: "А мы Масленцу дожидали" (прокатали) "А мы весь Рожество пост не прями", "А нас Масленица сподманила", "Наша Масленица дорогая", "Вился хмель по болотам", "Шла коза по Ердани, несла письмо у кармане", "Пташечка полевая, где ж ты ночушку ночевала", "Не с горы снежки сыплют".

В ВЕЛИКИЙ ПОСТ пели баллады, духовные стихи: "Жил-был Лазарь", "Как затрубят святы ангелы во трубы подзолочены", "Душа с телом расставалася", "Ишли-брели три черниченки", "Собиралися цари-короли", "Ходил Божа по всем свету".

В СОРОКИ пекли "сорокушки", ребята бросали щепки на крышу сколько бросят, столько летом найдут птиц.

ПАСХА. Некогда широко бытовал обычай обхода дворов с пением песен. Он сохранился вплоть до 40-х годов ("после войны уже бросили ходить"). Зафиксированы отдельные сведения о пасхальном обходе и в наши дни.

В первый день Пасхи собиралась "партия" - мужчины, женщины и обходили свою деревню и ближайшие. В старину ходила молодежь или группа мужчин. Вспоминают мужские "артели", которые сопровождали пение игрой на скрипке, цимбалах; в более позднее время - гармонь, балалайку (возможно было и одновременное звучание нескольких инструментов). Такое исполнение песен согласуется с традицией, распространенной в южных районах России, в Белоруссии. Среди тех, кто обходил дворы упоминаются и женщины, а также бедняки, собирающие подаяние. Особо отмечают участие пожилых людей, знающих песни.

В местных традициях встречаются различные наименования песен: "христовские", "волочebные". Исполнителей песен называли "волочebниками", "волочобниками", "волянщиками", "лалымщиками", "христовславщиками". Хозяева одаривали волочebников яичками, пирогами, сыром, маслом.

Основной песенный сюжет, сопровождавший весенний обход дворов, включает перечисление годовых праздников и работ, соответствующих им по времени. Варианты зачинов могут быть следующими: "Волочилися волочebнички, Христос воскрес, сыне Боже!"; "Пришли-встали, Христос, сыне Божий воскрес!"; "Идем-бреем, Христос, сыне Божий воскрес!" Встречаются также сюжеты: "Рано-рано солнце играло, шу-ги-луги зеленые!", (пава летала, перья теряла, веночек плела, на море понесла; стрелец Иванюхна хочет орла убить).

ЕГОРИЙ. В Невельском районе в канун Егория женщины "подмывали коров"- всю ночь гуляли, плясали. Повсеместно распространен обычай первого выгона скота в поле. Хозяева трижды обходят скот, держа икону, решето с зерном, яичками; стреляют в ружья. Вербу, которой гонют в поле, затем втыкают в

рожь. К этому дню пастухам красят ольхой яички. Один из редко встречающихся обычаев - борьба, парни боролись на ржаном поле ("чтобы снопы, хлебы росли большие"). В ряде случаев упоминают о пении егорьевских песен в канун Егорьева дня, когда "подмывали коров". Более частые свидетельства о пении песен в Егорьев день на поле во время пастьбы, либо - во время угощения.

Записи егорьевских песен немногочисленны, так, например: "Святой Егорий, где был-пробуval? Христос воскрес, сын Божий!",

**ИВАН.** Иванская обрядность является наиболее развернутой среди других праздников весенне-летнего периода. Среди часто встречающихся ритуальных моментов - сбор участников праздничного гулянья; само гулянье (ходили за несколько километров.); приготовление обрядовой еды "кулаги", выход с ней на гору, в рожь. Каждый из моментов сопровождается пением специально приуроченных к ним песен.

Повсеместны рассказы о кострах на ржаном поле, о факелах, зажженных колесах. Интересно объяснение исполнителями действия огней и песен, звучащих в этот момент: "каб русалки не ходили, не топтали там ба"; "ведьму гоняли купальскую". Действие сопровождалось катанием на качелях, пением, игрой на инструментах, пляской. Пепел от иванского костра рассеивали по полям, по хозяйственным постройкам.

Разнообразны обрядовые формы озорства молодежи в купальскую ночь - это катание и шуточная борьба во ржи; шалости в деревне. Вспоминают ряженных, обмотанных вывернутой шкурой ("равно какой зверь пришел"; "роги приделают"), одетых в рваную одежду ("сделаиссе пугалай"). Рассказывают о таких "чаровницах", "закликухах", скачущих на палке.

Собирая цветы, загадывая на венках, шли в поле, в лес, на берег реки, пели иванские песни. Исполнение песен связано с периодом: начало весны - Егорий - Вознесенье - Иван. В ряде случаев строгое разделение между иванскими, петровскими и толочными песнями отсутствует.

Устойчива традиция весенних, русальных, петровских, осенних толок, которые устраивались для вывоза навоза на поля. Хозяин приглашал себе помощников из родни или соседей, которым затем помогал и сам. Существовало определенное распределение обязанностей: мужчины - "копачи", женщины - "трясенницы", "разбивальщицы", дети - "повозники", "гонщики". Ритуальное значение имело традиционное угощение на толоках - каша из ячных круп, сырница и овсяный кисель. Кашу крали, украшали на поле цветами, требовали за нее у хозяйки выкупа. Традиционно толочное обливание водой. Обливали всех и каждого и прежде всего хозяина с хозяйкой (чтобы "хлеб урожайный был"). Толочные песни пели на поле, по дороге домой, во время обеда.

#### **Основные сюжеты весенне-летних обрядовых песен:**

**ВЕСЕННИЕ:** "Весна, весна, весна теплая, Что нам принесла, весна красная", "Зима моя, зима морозная, Я тебе, зима, промышлен буду".

**ИВАНСКИЕ (КУПАЛЬСКИЕ):** "Орел - божжа птица высоко летает, много чего знает", "Як на Ивана солнца играло, Иваниха сама встала", "Иван да Марья, на горы Купальня", "Иван Марью зовет, Иван Марью кличет", "Звала Марья Ивана в поле погуляти", "Где Марья ходила, там жито родило", "Ванюшкина мамка по бережку ходит", "Иванькина мамка всю ночку не спала", "Иванская ночка мала-невеличка", "Иван-Иван - старый дед, Иван ходит по горы", "Иван-валочуга, ты где волочился?", "Иван едет, Пятро везет, рано, рано, Пятро везет", "Перед Петром пятым днем, вот люли, пятым днем", "У нашего Ивана усе по разряду", "Диво-диво за рекою, дивней того в нашем боку", "Собирайтесь, девки, Ивана пяти, солнца пильнувати", "Сбирайтесь, девки, Купальню пяти, трох змей пельновати", "Ужо Иванька наступает и трох змей сокликает", "Мы дернем-подернем по три зерны в жорны". "Ходил Иван по вулицы, збирал девок на Купальну", "Летел чижик через рынок", "На святого Ивана девки зелки копали", "На цветного Ивана в саду девки гуляли", "Пойдем, девки, лугом, станем, девки кругом", "Пойдем мы сестрички под ясну зарицу, ночка мала, купальная", "Мое поле кругло, кругло невеличко", "У саду-садочку на уголку, висела колыска у шалку", "У бору колыска ни высока, низка, ночка мала, купальная", "Звенела пчелка, по двору летая, ночка мала купальная", "Плакала сиротка, к земле прилегая, ночка мала, купальная", "Иванская ночка, купецкая дочка", "Мой татка, мой родный, что в гости не едешь", "Пятрова ночь маленька, не выспалась паненка", "Мой папынька, мой роднай, не отдай замуж далеко", "На горы бабы сидели, в кулаках земельку вертели", "Иван молодую, не стой над рекою", "Пойду погуляю, как рыбка в Дунаю", "Через гору черна стежка, по ей сзаду красна девка", "Как посею мак, мак, конопельки", "Запашу я боб за горою, повадилс дед с бороною", "Сегодня Купальня, завтра Иван, будет лиха, мальцы вам", "Как на горы купарос рос, а черт мальчика за хохол трес", "Перед Пятром пятым днем загорелся шерый бор", "Як у поли на дervани мальцы суку разорвали", "Шуги-шуги, комары", "Зелененький виноград, только зелен на погляд", "Травка-муравка, желтый цвет", "Як на елке, на сосонке щebetали две ластовки", "Як взайду на гору, як взгляну под зару", "Ходила по сениям, ходила по новым", "Червоная рожа, зелена-пригожа", "И стой колодезь повен воды, свекор за водой шлет", "Пойду, млада, по воду, пушу суды под гору, "Широк лист на калины и шире того на дубочку".

**ТОЛОЧНЫЕ:** "Чья ета нива, широка, пригожа?", "В нашего соседа сягодня беседа", "Пойдем, девки, в жито", "Хызыян быгатый на поля выходит, севалку выносит", "Хозяин-паночек, выйди на дворочек", "У нашей деревни усяго три ведьмы", "Червоная рожа, ня стой при дороге", "Как за речкой, за рекой там стоят люди толокой", "У во ржи на межи на межи колеса скрипят", "Медуница, медовая, что не растешь по всем лугам?", "На горы лен бел-кудрявой, не с кем встати, ленку брати", "Посеяли девки лен в чистам полюшке под дубом", "Посею я лен-конопельки, прилетели пташки-воробейки", "Мяту я двор метелочкой,



метя я двор, прислухаюсь", "На горы девка пшонку жнет.- Погляди, девка, тучка идет", "Через реченьку, через быстрою доска ляжить", "Наш барашечка черненький, черненький", "Как на горушке, на горы, на высокой, на крутой", "Что в поле дым - тростье горит", "Давно я, давно я у татки была", "Знать наша доля такая, наша хозяйка скуная".

Наряду с толочными песнями в весенне-летний период календаря исполняются и лирические песни, которые также сопровождают цикл полевых работ (поют "як у рожь идем после Узнесення", "навоз развозим, картошку сажаем"). В Себежском районе лирические песни исполнялись преимущественно весной (их называли "весенними"); в Невельском районе закрепилась летняя приуроченность, песни бытуют под названием "летних". Эти песни звучат при возвращении с поля домой, переходя с поля на поле.

**ПРИУРОЧЕННЫЕ К ВЕСЕННЕ-ЛЕТНЕМУ ПЕРИОДУ ЛИРИЧЕСКИЕ ПЕСНИ:** "Коло саду братец едет, ко мне в гости не заедет", "Мальчик черной, чернобровый, потеряшечку девка потеряла", "Соловей мой, соловей, голосистый молодой", "У мамки жила, курей ня чула, зари не знала", "Як шел казак с бору, проклинал свою долю", "Ня шум шумит, не зяленая дубровка, шумит милого головка", "Погоститя, мои гостеки, на моем дворе тихохонько", "Ня пой, соловеюшка, ня пой, дробная пташечка", "Горя мое горя, не удалася доля, не удалася замужжа.", "А ты дуб, я бяроза, а ты пьян, я твяроза", "Горя мое горятноя, что жилле мое худоя", "Ни доля, ни доля, ни счастья мое". "Отдал мене татка замуж далека", "А ты ель, ты ялинка, кудрявая диравина". "Молодец коня пасеть, у свирелочку играет", "Что ж ты, Ванюшка, невесел, буйну голову повесил?".

**ЖАТВА.** Обычаи, поверья, приметы, связанные с жатвой, в южной зоне некогда имели широкое распространение. Довольно полно и разнообразно сохранились здесь музыкально-поэтические обрядовые формы. Развитая традиция исполнения обрядовых жнивных ("жнейских") песен обнаруживает общность с традициями пограничных районов Смоленской области и Белоруссии.

По воспоминаниям исполнителей, важное значение имели обычаи, связанные с "зажином" - началом жатвы, в котором должны были участвовать старшие в семье. Магическое значение имела "первая пястка" - несколько колосков, которые сжинали первыми; кроме того, семена из первой пястки добавляли в посев озимой ржи. С началом жатвы был связан и обычай заговаривания серпа: "Не режь, сярпок, мои белые ручки, а режь, сярпок, золотая житцо." Первая пястка наделялась и целебной силой, избавляла от боли в спине. В Пустошкинском, частично в Невельском районе первую пястку называли "боговой бородой". На более широкой территории "боговой бородой" называли несжатую пясть колосков, которую оставляли на ниве по окончании жатвы, пригибали к земле, завязывали ленточкой. По свидетельству исполнителей так делали для того, чтобы в следующем г. "рожь была чиста, колосиста".

Широкое распространение имеют поверья, связанные с заботой о хлебе. Среди них - рассказы о порче посевов колдунами ("заломы") - скрученные колосья не сжинали, оставляли на поле, затем сжигали.

Обрядовые жнивные песни начинали петь с начала жатвы. Песни звучали во время перерывов в работе, когда жней отдыхали на ниве; вечером - по пути домой.

Песни, исполнявшиеся в период жатвы и других уборочных работ, имели как общие наименования - "жнивные", "жнейские", так и определения, указывающие обычно на время и характер полевых работ: "зажиночные", "пажинные", "пажонские", "дажонские", "обжиночные", "аржаны", "житные", "яровые", "яринские", "льняные".

Важное значение имеют упоминаемые исполнителями обстоятельства исполнения песен - пение на снопах, на горе, которое предполагает особую обрядовую манеру "кричать" песни (чтобы "гулы раздавались"). Пение жнивных песен в конце жатвы служило своеобразным "знаком" окончания работы для других жней. С завершением жатвы связаны разнообразные обычаи, например: прятали в завернутый в платок хлеб в середину нивы и затем все вместе дожинали оставленную несжатую полосу ("ловили перепелку").

Среди дожинных обрядов важное значение имеют обряды последнего снопа. Жней несли последний сноп на голове; его украшали цветами; плясали.

Представление о ритуальной еде, которой хозяева угощали жней, складывается на основе поэтических текстов, в которых упоминаются каша с маслом, с салом, сыр, пиво, "горелка".

Зафиксирована традиция женского праздника на пожинках гулянье на ниве, либо в доме, во время которых угощались, пели и плясали. На ниве устраивали костер, плясали вокруг костра босиком, "раскидаютъ всей кастер нагами".

Основные сюжеты **ЖНИВНЫХ, ЯРИНСКИХ** песен: "Солнышко за бор, пусти барин домой", "Солнушко за бор котится, мне к мамке в гости хочется", "Аи, жоночки, пора домой, на дворе смеркается", "А я жала хапу, хапу, нажала я капу, капу", "Пойду, млада, дорогою, пуцу голос дубровою", "Летел раек дороженькой, нехто раек не перенял", "Жала, жала до вечера, заболела сяредина", "Добро жито да реденько, болит мое сяреденко", "Пора, пора домой ийти, мене дома дожидаютъ", "Пора, пора домой ийти, у мене мамка неродная", "Пора, пора домой ийти, потеряла заря ключи", "Да мяжи пожнемся и горелки напьемся, слава Богу!", "Видит мое вочко, межа недалечка, слава Богу!", "Жней, мои жней, жней дорогие", "Чые ета поле задремала стое, слава Богу!", "На нашей на нивке сягодне пожинки, слава Богу!", "На дворе не рано на лен роса пала, э-я-я, е-е!", "На дворе не рано, солнце невсыгодне, о-е!", "Нива, нива, подай мою силу, ой, нива, нива!", "Выходила пригрозная туча с-под темного лесу, выходила", "Говорило едраное жита: у поле стояти, эй, не могу я", "Соловейка, не летай по полю, соловейка!", "Закурився да дробненький дожжик, закурився", "Зяленным лугам, зяленным лугам, лели, рано, трава зилена", "Як у болоте, як у болоте, лели. рано, да на ко-

лоде", "На горы лен, лен, на горы лен, лели, рано, да лен зяленой", "А в борочку титярок балбочать, ой, люли, рано балбочет", "Ярыся, ярыся, яринка, ой, люли, рано, яринка", "Мое жито реденько, болит моя сярединка", "Поля, поля! Отдай мою долю, поля, поля!", "Нивка, Нивка! Подай мою силку, что я тебя жала", "У нас сягодні война была, мы два поля зваевали", "Два поля пожали, третье запахали, ой, слава Богу!", "Чи ета жнеи чернаи что змеи, дива, дива!", "Хозяин-паночик, выйди на дворочик, а-е, а-е, а-е!", "Ходил козел по мяжи, дивовался борода, диво, диво!", "Я думала - зажалася, ажио с козой осталася", "Наш садочек зялен-зялен, зеляней яво нетути", "Да ти полна золотая чара зяляного вина, аи, да ти полна?", "Коло лесу туман, туман, в чистым поле полюшка", "Пора жнейкам домой идти, потеряла заря ключи", "Заря моя, заряночка, чего рано за лес зайшла?", "А ты солнейка с зарой, заходи за лес порой", "Непогадливая солнушка рано всходит, поздно котится", " Не катися, мое солнушка, мне домойки далека идти", "Заря моя, заряночка, вскатися ты ранехонька", "Когда моя дочушка жнет, пушчай ина домой идеть", "Молодая по полю гуляла, ой, люли, рано, гуляла", "В поля нега минулася, а я к папке вярнулася", "Повеи- повеи, буен ветер, повянь-повянь, трава мята", "Надоела жарота-пякота, надоела тяжкая работа", "Над белый бярезый кукушка кукуеть", "Мижи гор бяреза зелена стояла, ой, стояла", "Как летала ярая пчалинка по белому свету, да летала", "Как пойду я коло лесу близко, коло земли низко", "Как пойду я коло лугу, выломлю я смородинку", "Наша поля вясая, а кто ж яво веселить будеть", "Шерая перапелка, где зиму зимовала, тепла лета летавала?", "Перапелка, шера головка, ня вей гняздечка зли дороги", "Говорил, мой лен-зялен ли дорог болтаецца", "Кругла-мала болотиночка, налетела полна пташечек", "Тонкая дерявцо калинка, ой, люли, рано, калинка", "На море жабка, на море жабка, лели, рано, красенцы ткала", "В еравым поле, в еравым поле, рано, вороны кони", "Зяленая ореховья, зяленая ореховья, через тын на улицу", "Мокрая дорожухна, мокрая дорожухна, ти ня дождь тебе змачив", "Зы болотом косец косить, а ен косить и голосить".

**ЛИРИЧЕСКИЕ ПЕСНИ** песни имеют как календарную приуроченность, так могут исполняться в любое время. Кроме того, лирические песни, "хрестьбинские", сопровождают крестильный обряд. Среди таких песен: "А як наша бабка богатырочка была", "А кум кумке родный брат", "На горе дубье разлегается".

**СВАДЕБНЫЙ ОБРЯД** В традициях Себежского и Невельского районов обрядовые действия имеют сходные черты. Структура обрядов, составлявших цикл свадебного дня, определенно указывает на типологическую принадлежность обряда данной территории к белорусско-западнорусскому типу ритуала, для которого характерна двухэтапность передвижений партий невесты и жениха в свадебный день. В свадебной традиции Пустошкинского района такая двухэтапность отсутствует.

Среди свадебных персонажей, характерных для данной традиции, отметим: старшие сват и сваха, боярки (подруги невест), свашки (родня жениха), приданки (родня невесты), кашники.

Традиционное время свадеб - Мясоед (от Рождества до Крещения). Сохранились воспоминания о древних формах обряда, когда "невест крали" - увозили с ярмарки, с кирмарки; о том, как отдавали "сельма" - насильно. Парню 25-30 лет, задумавшему жениться, шьют штаны. Встав на скамейку, он должен прыгнуть в штаны, которые держит мать. Если попадет в обе штанины, пора женить, не попадет - "еще посиди"; девка прыгает в юбку.

**СВАТОВСТВО** - сват с женихом, либо с родителями жениха приезжали вечером. Заходя в дом, сват ронял ухваты у печи, опрокидывал помело, произносил особые приговорки. В том случае, если жениху отказывают, говорят, что он "остаецца с головешкой". Если невесту просватают - **МОЛЯТСЯ БОГУ**. Жениха и невесту ставили перед иконами на колени, "старики" (сват, отец жениха) становились сзади. После молитвы "сватам наметки повешают, невеста давала жениху "здаток".

"ГЛЯДИНЫ" ("ОБГЛЯДИНЫ") - смотрели дом, хозяйство жениха.

Через неделю - "ЗРУЧИНЫ" ("ЗАПИВКИ", "ЗАПОЙКИ"). В доме у невесты договаривались о сроках свадьбы, количестве гостей. Для молодежи из окрестных деревень устраивали гулянье. Старшего свата и свекровь покрывают наметками. До свадьбы жених приезжал за невестой, катал на жеребце.

**ДОВЕНЕЧНЫЕ ОБРЯДЫ** - от недели до двух - прощание с родными, со всем, что невесту окружало прежде. Все происходящее сопровождается голошением: "девушки отпевали невесту, она редела". Сохранились воспоминания о старушках, помогавших невесте голосить, "заводивших" всю свадьбу. Боярки, держа невесту под руки, водили ее по деревне, заводя в дома, где она с каждым прощалась, "обголашивала"; водили на токи, "в три поля"; невеста "просила прощения", "благословления", кланялась, голосила, "боярки приголашивали", пели "прощальные песни"; невеста с боярками шла на кладбище "с музыкой" - звучание голошения имитировалось на скрипке. Невеста-сирота голосила с боярками по вечерам, голосила в окно, призывала родителей. Сохранились редкие упоминания о невестинной БАНЕ. Ведут в баню, неся украшенный венчик, поют песни. Боярки живут у невесты неделю, помогают шить. В Невельском, Пустошкинском районах сохранились немногочисленные сведения о елочке - невестинной "красе".

**ВЕЧЕРИНКА** - накануне венчания: приезжает жених, невеста отдает ему подвенечную рубаху, боярки "шили" венки. После отъезда жениха невеста с боярками голосит, "спасибо дает" за венки.

**ДЕНЬ СВАДЬБЫ**. До приезда жениха (в традиции Пустошкинского района) пожилая женщина забирается на печной "столоп", вокруг которого остальные женщины, и "всем миром" говорят: "Святой Кузьма, скуй свадьбу нам на крепку крепкости!" Затем "хлещут", кокорками, которые испекла мать невесты, притоптывают.

Невесте, сидящей на квашне, расплетали косу, ЧЕСАЛИ голову, она голосила, боярки "приглашивали". После того, как расплетут косу, крестная обводит невесту трижды вокруг стола, ей одевают на голову венок. Сохранились воспоминания о подменах невесты.

НАДЕЛЕНИЕ, происходило как в доме жениха, так и в доме невесты. Крестная заводит невесту за стол, на котором стоит "надельный пирог". Первыми наделяют родители, затем подходят родственники, кладя на тарелку деньги. Невеста голосит, призывая родных, кланяется, "приглашивает" мать. В этот момент возможны имитация голошения на скрипке (скрипач "приглашивает"), исполнение "надельного" марша (на скрипке и цимбалах). Жених и невеста вместе или раздельно направлялись в церковь, но после венчания ехали в дом невесты - свадьба "с заездом" (по отдельным сведениям - возвращались в свои дома). Жених едет в церковь с "надельным" хлебом, который затем отдает свекрови.

После венчания отправляются к невесте "НА ЗАЕЗД": в доме невесты молодых встречают хлебом-солью, обсыпают овсом, ячменем. Жениховы гости гуляют у невесты всю ночь, всем поют свадебные песни. Когда отъезжают, "крадут" курицу; в доме жениха отдают свекрови.

Наутро отправляются к жениху - "НА КАШУ". Кашники ("закашники") или крестная жениха везут с собой "добро" (сундук с приданым), который жених выкупает у матери невесты. Когда везли, кричали: "Каша едет! Кашу вязут!" Свекровь встречает молодых в вывороченной шубе, посыпает их зерном, они ступают по шубе, переходя через порог. В застолье "опевают" молодых, гостей, звучит "надельная" музыка. Молодых сажают на хлебную дежу, покрытую шубой, связывают наметками; покрывают наметками кашу - "кашу крыли". Наметками связывают свата и сватью.

ПОВЯЗЫВАНИЕ: крестная (или шаферица) снимали с невесты, посаженной на квашню, венок ("роги сбивали"). Крестная (или свекровь) пляшет с венком на лавке, надевает его жениху; невесте "закручивают волосы", делают женскую прическу, затем повязывает шалью (одевали повойник; кокошник - Пустошкинский р-н). Зафиксированы сведения о ряженных на свадьбе. На следующий день - "ПЕРЕЗЫВКИ". Невеста пахала пол, носила воду, которую выливали, пока не откупится. В застолье поют свадебные песни, звучит "надельный марш". Невеста одаривала близких жениха. После свадьбы - традиционное гощение зятя у тещи - в Рождество, Крещение, Пасху, Троицу.

Основные СЮЖЕТЫ СВАДЕБНЫХ ПЕСЕН Поют НЕВЕСТЕ-СИРОТЕ ДО ВЕНЦА, реже - ЗА СВАДЕБНЫМ СТОЛОМ: "Не спеши, Марфутка, на свою свадебку", "Видать по беседе - сиротская свадьба", "Видать по примету, что батюшки негу", "Как крякнула утка во тростничке сидя", "Невяселый день без красного солнушка", "Ня стой, Боженька, под окном, ходи, Боженька у хату", "Яблонька, яблоньки да ти все вятье" ", "Выйдите, женушки, на улицу, ти шумит дубровка зеленая" .

Поют НЕВЕСТЕ - ОЖИДАНИЕ ЖЕНИХА, ПРОВОДЫ К ВЕНЦУ, НАДЕЛЕНИЕ, ПОВЯЗЫВАНИЕ: "Перебела белешенька, Люсенька", "На море уточка купалася, своему перью дивовалася", "Что сидишь, что думаешь, Танютка", "Пышные, гордые боярочки", "Летели гуси в ряд да не гаркали", "Куковала кукушечка, вылятая с гнездечушка", "Куковала кукушечка у саду", "Катилося ясное солнышко с за горья", "Казали в Дунае воды много, стали выливать - нет ничего", "Кланялась вишенка в зеленом саду", "Боярочки-обманочки вы мои, обманули меня младеньку", "Еловата сосна, что в лесу, виноват тот папка, что в дому", "Шумит березка, шумит белая, с листочком расстается", "Сваты-сваточки, братья-браточки, берегите нашу лебедку", "У нас сегодня новина - в саду калинка расцвела "Не жарко горит калина, не жалко плакала Анна".

ПРОВОДЫ ЖЕНИХА, ПОЕЗДКА, ВСТРЕЧА У НЕВЕСТЫ: "Как по терему пташечка погуркивала", "Как плакнет, плакнет, родная мамонька по сыну", "На небе месяц нарождается, молодой Коленька снаряжается", "Бегите, коники, дорогою", "Через бор зелененький бежит конь вороненький", "Бог по пути, Бог по пути да лихой не мути", "Куда, куда, соловейушка полетел", "Вился вихор перед тучею".

ПОСЛЕ ВЕНЧАНИЯ ЕДУТ НА "ЗАЕЗД" К НЕВЕСТЕ; ВСТРЕЧА: "Феденька, не становись под рябининкой", "Не видать месяца из-за облака, Ванюшки-из большой поезды", "Перейми, теща, зятя красивого", "Понаехало стрелцов-бойцов повен двор", "Не было ветров - понаваяло, не было гостей - понаехали", "Где была, Олечка, долго баялась", "Ходи к нам, коханка, ходи к нам, нежанка", "Оставайся, моя мамонька здорова".

МОЛОДЫЕ ЕДУТ К ЖЕНИХУ; ВСТРЕЧА: "Соколы ясные, где вы летали", "Взошел месяц над избою, взял зарицу за собою", "А дай, Боже, дороженьку счастливую", "Пойдем, братейко, домойки, возьмем нявольничку з нявольки", "Катится, валится молода на двор", "Выйдете, ребята, послушайте, ти шумит дуброва зеленая", "Выйди-тко, маменька на ганечек, перейми приданочек", "Выйди, свякровка, горбатая, перейми нявестку богатую", "Кланяйся, Леночка, моей мамоньке", "Пора сватам до дому", "Гости к нам, а у нас добро".

В ДОМЕ У ЖЕНИХА, ЗА СТОЛОМ ОПЕВАЮТ МОЛОДЫХ, ГОСТЕЙ (величают, корят): "Бог баслав нам свадьбу играть", "Эй святой Кузьма-Демьян, скуй нам свадьбу", "Ягода с ягодой сокатилися", "Повязаночка плачет, повязаться не хочет", "Что это за пташечка, серая кукушечка", "Приданые-удалые, ладу-ладу!", "Теща зятя пивом напаивала", "Как у нашей бяседы проявився вумной гость", "Крестного батюшки борода горит", "Крестная матушка на куте сидит", "Не стреляй, Васютка у шерый бор", "Пора тебе, Ванюшка женитесь", "Летал соловей по столу, поймав Ванюшка", "Подкатились сваточки, шевелите кошелечки", "А мы свата обманили - старой бабой нарядили", "Как Иваныва поезда из выбора повыбрана", "Приданые-неудалые у хлев заехали", "Гости в хату лезут, у печь поглядают", "Вот дары, вот дары бога-

тые", Инструментальная музыка южной зоны связана с пастушеством (дудки, жалейки, рожки, трубы); с традицией гуляний, ярмарок (гармони, балалайки); включается в систему календарных и свадебного обряда (скрипки, цимбалы, единичные упоминания о волынках). Система инструментальных наигрышей такова: наигрыши, сопровождающие гулянье, "ломанье", "под драку" ("скобарь", длинного", "синерецкого", "новоржевского"); наигрыши под пляску ("кружка", "русского", "камаринского, "суп варить", "цыганочка", "лявониха", "лентя"; наигрыши под песни ("новгородского", "страдания").

**Теплова Е.И.**

**Жадаш»**

**ПРИЛОЖЕНИЕ**

**Псков**



Внутриобластные регионы: причины и принципы выделения

Организация любой информации в пределах области может быть осуществлена по совершенно

различным территориальным ячейкам. Самый простой и наиболее традиционный способ - использование в качестве первичных территориальных элементов единиц административно-территориального деления области: административных районов и волостей (сельсоветов). И действительно, современная социальная и экономическая жизнь в значительной мере организована именно по этим территориальным ячейкам. Однако является ли каждая из этих территориальных единиц носителем своеобразной историко-культурной и природной специфики? Уникален ли каждый административный район по данным критериям? Далеко не всегда. Достаточно вспомнить, что современные границы административных районов существуют не более трети века, а их внутреннее деление продолжает изменяться и поныне. Поэтому административные районы и волости правильнее рассматривать лишь как две низшие ступеньки иерархии социальных районов области. Для выхода на высшую ступень внутриобластных районов (регионов) [в географии понятие "район" равнозначно понятию "регион" независимо от масштаба исследований] необходимо осуществить целевое районирование области, опирающееся на признаки историко-культурного и природного характера.

Районирование - это прежде всего метод членения территории на качественно своеобразные и (или) внутренне связанные части, способ деления и систематизации, аналогичный классификации и периодизации. Обычно при осуществлении районирования, одновременно учитывающего природные, культурные и социально-экономические признаки, возникает проблема, связанная с принципиально различным характером районов и их границ в зависимости от принятого признака районирования. Так, районы, выделенные на основе природных и культурных признаков, обычно являются однородными (гомогенными), а границы между районами являются дискретными - четко отделяющими одно явление от другого. Иной вид имеют социальные районы, жизнь в которых организована вокруг определенных центров (ядер районов). Такие районы называются узловыми, а границы между ними имеют очень плавный переход, часто образуя "ничейную" зону, и называются гравитационными. Соединить два названных выше вида районов в единой сетке районирования достаточно сложно. Поэтому вполне объяснимо существование "спорных" территорий, по разным признакам тяготеющих к различным внутриобластным интегральным районам (регионам).

В современной географии существует несколько систем районирования общества. Традиционное для отечественной экономической географии экономическое районирование едва ли применимо для целей выявления природной и историко-культурной специфики территории. Среди новых (пока еще находящихся в стадии разработки) систем районирования можно выделить общественное и историко-культурное районирование. Система общественного районирования предполагает учет культурных признаков территории на уровне одной из ступеней иерархии районов. Другие ступеньки иерархии создаются на основе экономических и социальных признаков. Таким образом, данная система районирования охватывает три основные стороны жизни общества (экономика, социум и культура), но раскладывает их на разные ступени иерархии районов: микро-, мезо- и макроуровни.

Также в общественной географии зародилось историко-культурное районирование, опирающееся на геоисторическую парадигму, популярную в географической и исторической науке Франции начала XX века. Историко-культурное районирование при изучении общества предполагает отказ от крайностей подходов описательной и теоретической географии, как и крайностей цивилизационного и формационного подходов в истории. Вместе с тем, сетка историко-культурного (геоисторического) районирования является как бы компромиссным вариантом между однородным культурным и узловым социальным видами районирования. Разработчики данной системы районирования считают, что границы геоисторических регионов являются достаточно устойчивыми и имеют свойство вновь "проступать" наружу после социальных и политических потрясений. Это происходит потому, что генетически это границы физико-географические. Этим объясняется своего рода наследственность регионов, исторически аккумулированная "масса своеобразия" в них. В названии системы районирования подчеркивается роль районов как элементов исторического процесса.

Очевидно, что методика выделения историко-культурных регионов на уровне всего земного шара или даже страны будет сильно отличаться от методики вычленения внутриобластных регионов. Иные масштабы территории требуют поиск другого типа историко-географических "зацепок", служащих для вычленения внутриобластных регионов. Такими "зацепками", на наш взгляд, могут служить политические и административные границы прошлых эпох, являющиеся определенными барьерами на пути распространения культурных инноваций, с одной стороны, и часто опирающиеся на природные рубежи (озера, водоразделы, труднопроходимые болота и т.п.), с другой стороны.

Специалисты в области границеведения отмечают, что рубежи государств являются наиболее сложным видом границ, закрепляя на территории различия культурного и социально-экономического плана и часто выполняя барьерную функцию. Иное дело - границы административные, меняющиеся очень часто из-за отсутствия четких этнических "зацепок". В этом случае следует учитывать только те административные рубежи, которые существовали достаточно длительное время, чтобы повлиять на формирование специфической социокультурной общности людей. В кадастре "Достопримечательные природные и историко-культурные объекты Псковской области", главной задачей составления которого является охрана исторического и природного наследия, нами предложено при выделении внутриобластных регионов опираться на

границы уездов Псковской губернии на рубеже XIX и XX вв. Многие из данных границ являются "проявлением" более ранних политических рубежей, которые, в свою очередь, нередко имеют физико-географическую подоснову. К тому же, большинство уездных границ существовало достаточно длительное время - более одного века.

Таких внутриобластных регионов выделено семь. Полного совпадения территорий внутриобластных регионов (групп современных административных районов) и бывших уездов достичь невозможно, так как современное административно-территориальное деление области не укладывается в сетку уездного деления Псковской губернии. Поэтому возникает вопрос о существовании "спорных" территорий, переданных в состав того или иного внутриобластного региона по принципу организационной связанности ("узловатости"). Территории выделенных внутриобластных регионов достаточно компактные, включают от 3 до 5 административных районов (базисных территориальных ячеек в своде "Достопримечательные природные и историко-культурные объекты"), относительно пропорциональны по площади и численности населения, имеют очень схожую административно-политическую "судьбу", а значит, и определенную социокультурную специфику как результат накопленной на протяжении многих веков "массы своеобразия".

### Примерное соответствие внутриобластных регионов (групп современных административных районов) и уездов Псковской, Витебской и Санкт-Петербургской губерний на рубеже XIX и XX вв.

Внутриобластные регионы	Административные районы Псковской области	Уезды Псковской, Витебской и Санкт-Петербургской губерний на рубеже XIX-XX вв.
1. Нижневеликоречский	1. Псковский 2. Печорский 3. Палкинский	1. Псковский
2. Средневеликоречский	4. Островский 5. Пыталовский 6. Пушкиногорский 7. Красногородский 8. Опочецкий	2. Островский 3. Опочецкий
3. Северо-Восточный	9. Порховский 10. Дновский 11. Дедовичский	4. Порховский
4. Восточный	12. Новоржевский 13. Бежаницкий 14. Локнянский	5. Новоржевский 6. Холмский (западная часть)
5. Юго-Восточный	15. Великолукский 16. Новбосокольнический 17. Куньинский	7. Великолукский 8. Торопецкий (западная часть)
6. Южный	18. Себежский 19. Пустошкинский 20. Невельский 21. Усвяцкий	Витебская губерния 9. Себежский 10. Невельский 11. Велижский (западная часть)
7. Северный	22. Гдовский 23. Плюсский 24. Стругокрасненский	Санкт-Петербургская губерния 12. Гдовский (южная часть) 13. Лужский (юго-западная часть)

Манаков А.Г.

### История изучения природы Псковской области

В связи с территориальной близостью к научным центрам России изучение природы Псковской губернии началось вскоре после создания в С.-Петербурге Российской Академии наук.

1773 г. Первая экспедиция под руководством академика И.И.Лепехина. Изучаются все компоненты природы, экономика края, этнография.

1802 г. Академик В.М.Севергин, географ, минералог, изучает болота, богатые торфом.

1808 г. Начинаются наблюдения за погодой в г.Псков. Их проводит учитель физики и математики губернской гимназии Ф.И.Петрушевский.

1810 г. Появляются первые публикации о климатических особенностях Псковской губернии. Их публикует профессор Петербургского педагогического института Е.Зябловский.

1850-1851 гг. Наблюдения за погодой в г.Псков проводит доктор медицины Геррат.

1851-1852 гг. Под руководством К.М.Бэра исследуется Псковско-Чудское озеро с целью выяснения причин уменьшения уловов и выработки правил ограничения лова рыбы. Определено в озере 22 вида рыб, запрещен вылов рыбы с 24 июня по 1 августа в Псковском озере и по 1 сентября в Чудском. Запрещается употребление мелкочаеистых сетей.

1853 г. Академик Ф.М.Рупрехт проводит первое исследование флоры в Гдовском уезде.

1865 г. Открыты Хиловские минеральные серные воды владельцем имения П.Балавинским. Анализ воды проведен магистром фармации Кассельманом, который сравнил Хиловские источники со знаменитым баварским Випрфельдским. В следующем году высокое качество этих источников подтверждает известный профессор химии А.П.Бородин.

1870 г. Начинается планомерное изучение флоры округа г.Псков и близлежащих территорий исследователем-любителем В.Д.Андреевым. Благодарные последователи назвали его "дедушкой псковской флористики".

1871 г. Наблюдения за погодой организуются в гг. Порхов (при гимназии) и Великие Луки (при реальном училище).

1879 г. Появляется книга местного краеведа И.И.Василёва "Краткий очерк Псковского (Талабского) озера" - первое физико-географическое описание этого водоема, составленное псковичом.

1884 г. А.Ф.Баталии, в основном по материалам В.Д.Андреева и некоторых других, издает первую флористическую сводку "Материалы для флоры Псковской губернии".

1886 г. Флористические исследования на территории Псковской губернии проводят В.Н.Агеенко (Псковский уезд); Р.Э.Рэгель и В.А.Траншель (восточное побережье Чудского озера) и др. Особого внимания заслуживают выпускники Петербургского лесного института А.И.Пуринг и Е.И.Исполатов, собравшие исключительно ценный гербарий и опубликовавшие ряд работ по флоре Псковского, Островского, Порховского, Гдовского и др. районов.

1896 г. По решению Псковской земской управы на территории губернии открывается 15 метеостанций.

1897 г. И.И.Василёв публикует пособие для учителей гимназии "Историко-географические очерки", где дается подробная физико-географическая характеристика Псковской губернии.

1902 г. Начинаются геоботанические исследования Псковской губернии под руководством В.Н.Сукачева. Изучаются болотные массивы (Капе А.Р., Филатов СМ.), луга (Короткий М.Ф., Кузнецова Н.И. и др.). Результаты работы публикуются до 1920 г.

1907 г. Проводятся работы по кадастру водоемов (Челищев С.Г., Кисляков А.М., Шкапский Д.А.). Результаты обобщены в книге Д.А.Шкапского "Озера Псковской губернии" (1912 г.).

1910 г. Опубликована Н.А.Зарудным первая орнитологическая сводка Псковской губернии (285 видов птиц).

1912 г. На Псковско-Чудском озере работает промыслово-научная экспедиция, возглавляемая И.Д.Кузнецовым.

1914-1916 гг. Часть озер южных районов исследуется Витебской экспедицией под руководством И.Н.Арнольда.

1921 г. Создается Псковское общество краеведов. Одним из создателей был профессор Института Народного образования А.И.Дзенс-Литовский. Это общество сыграло большую роль в исследовании природы Псковской губернии и пропаганде знаний.

1921-1924 гг. Проводится краеведческое обследование юго-восточного побережья Псковского озера и отчасти бассейна р.Великая под руководством доцента Ленинградского лесного института Н.П.Кузнецовой.

1925 г. Л.Г.Германович исследует восточные районы губернии.

1925 г. П.И.Ремизов публикует работу "К познанию рыбного хозяйства в озерах Псковского края", в которой освещает проблемы геологического прошлого, показывает эволюцию озер и рыбного промысла в них.

1925 г. А.М.Дзенс-Литовский публикует первую работу по проблемам охраны природы Псковской губернии.

1927г. С.М.Чистовским составлен полный список птиц с указанием промысловых.

1928г. Опубликован первый список жесткокрылых Псковского и Великолуцкого округов. Его составители: В.Д.Андреев, П.Щетинский, С.М.Чистовский.

1929г. Создается Ленинградский ихтиологический институт, позднее реорганизованный во ВНИОРХ, а еще позже - ГосНИИОРХ. Он сыграл большую роль в изучении водоемов всего Северо-Запада. Лаборатория гидробиологии этого института в 30-е годы провела комплексное исследование Псковско-Чудского озера (материалы обобщены А.А.Соколовым в монографии "Чудско-Псковское озеро", 1941 г.), комплексные экспедиции в южных районах (руководитель П.А.Дрягин).

1948 г. Отделение ВНИОРХа создается в г.Великие Луки. Сотрудники этого отделения К.Н.Балашов, В.Н.Абросов, И.Д.Агапов проделали большую работу по составлению кадастра озер.



1959 г. Создается Алольская озерная экспериментальная база Псковского отделения ВНИОРХа, где проводится опытно-производственная проверка рекомендаций отделения перед их передачей для внедрения рыбохозяйственным организациям.

1960 г. А.С.Корженко дает анализ растительности Псковской области (в старых границах), проводит геоботаническое районирование.

1961 г. Начинает работать комплексная экспедиция по изучению малых водоемов Псковской области под руководством доцента кафедры зоологии Псковского педагогического института М.М.Мешкова. В 70-е годы ее возглавил доцент кафедры географии В.К.Лесненко. Изучены водоемы Судомской, Бежаницкой, Лужской возвышенностей, Псковской и Соротской низины, Полистовского болотного массива, Жижицкого зандрового ландшафта и др. В составе экспедиции геоморфологические исследования проводили А.И.Иванов, В.К.Лесненко, А.А.Семенова, Г.А.Хлобастина; ихтиологические - М.М.Мешков, М.З.Гальцова, О.А.Лебедева; фитопланктон - Д.Н.Судницына; зоопланктон - А.И.Денисенко; зообентос - А.Е.Михайлов, Л.Л.Ермакова; высшая водная растительность - Г.В.Недоспасова. По экономическим причинам работы прекращены в 1991 г.

1961 г. Под руководством Г.В.Недоспасовой и Н.К.Вецель (кафедра ботаники ПГПИ) изучаются старинные парки области. К 1972 г. выявлено 129 объектов, имеющих различную сохранность, художественно-композиционное и историческое значение.

1963 г. Кафедра зоологии ПГПИ начинает экспериментальные исследования раннего онтогенеза сиговых и лососевых рыб в связи с их акклиматизацией вначале под руководством доцента М.М.Мешкова, позднее доцента О.А.Лебедевой. Последней принадлежат основные публикации по морфогенезу чудского сига, лудоги, волховского сига, чира, муксуна, пеляди, рипуса, ряпушки.

1965 г. Преподаватели и студенты Ленинградского университета изучают флору Псковской области под руководством Н.А.Миняева. В работе принимают участие Е.В.Баранова, П.М.Добряков, Н.И.Орлова, В.М.Шмидт и др. Результаты исследования завершены составлением "Конспекта флоры Псковской области" (1970 г.).

1966 г. Начинается систематическое комплексное изучение Псковско-Чудского озера сотрудниками Псковского отделения ГосНИИОРХа, Псковского пединститута, Института зоологии и ботаники АН ЭССР.

1967 г. Проводится комплексное геолого-геоморфологическое исследование области под руководством зав. кафедрой географии Псковского пединститута В.А.Исаченкова - крупного авторитета по проблемам четвертичной геологии и геоморфологии. Геохимическим изучением ландшафтов занимается Р.А.Зубаков, генезисом и морфологией озер - В.К.Лесненко, проблемами гляциоморфологии - В.А.Исаченков, О.М.Татарников, экологической географией - Е.И.Строганов, В.А.Исаченков.

1970 г. Активизируется работа Псковского отделения Всероссийского Общества охраны природы. Составляются списки объектов природы, подлежащих охране на территории области, проводится их паспортизация. Большое участие в выявлении и оформлении памятников природы принимали В.К.Лесненко - гидрологические, Р.А.Зубаков - геологические, Н.К.Вецель, Д.Н.Судницына, В.А.Чевидав - ботанические объекты.

1984 г. Издан утвержденный решением исполкома Псковского областного Совета народных депутатов "Перечень природных объектов, отнесенных к государственным памятникам природы".

1990-е г. Изучение природы Псковской области проводятся учеными гг.Псков и С.-Петербург в рамках Международных проектов, связанных с изучением региона Балтийского моря и проблем биоразнообразия.

**Судницына Д.Н.**

### **Характерные черты природы Псковской области**

Псковская область расположена на Северо-Западе Русской равнины. Площадь области составляет 55,3 тыс. км<sup>2</sup>. Протяженность ее с запада на восток - 202 км, с севера на юг - 307 км. Северная граница достигает 59°0Г с.ш., южная - 55°35' с.ш., западная - 27°20' в.д., восточная - 31°30' в.д.

Географическое положение области сказывается на особенностях климата и рельефа. Относительная близость Атлантического океана и Балтийского моря придает области некоторые черты морского климата: умеренно теплое, влажное лето, сравнительно мягкая, с небольшими морозами зима. Территория области подвергалась Валдайскому оледенению, что определило ее рельеф, особенности гидрографической сети и другие особенности природы.

Геологическое строение. Кристаллический фундамент, слагаемый гранитами и гнейсами, залегает на глубине от 300 м (в районе Изборска) до 1600 м (около Великих Лук). На нем сформировался осадочный чехол общей мощностью от 300 до 1300 м. Наибольшее значение имеют отложения девонской системы, которые литологически сменяются в направлении с северо-запада на юго-восток. Северная часть области сложена песками и песчаниками, в центральной части они сменяются известняками, доломитами, мергелями и глинами, на юго-востоке на них налегают слои песчаников, песков, глин, мергелей.

Девонские породы перекрыты четвертичными отложениями, формирование которых связано с деятельностью ледников. Четвертичный период явился заключительным этапом в формировании осадочного чехла и основных форм рельефа. Мощность четвертичных отложений в пределах Псковской области изме-

няется от 1-2 до 130 м. Незначительная мощность - до 10-20 м наблюдается на Псковской и Ловатской низменностях, повышенная - до 50-100 м - на Себежской и Великолукской грядах, наибольшая - до 150-230 м - на Бежаницкой и Судомской возвышенностях

С четвертичной ледников связанное формирование различных по составу и происхождению четвертичных отложений: ледниковых, водно-ледниковых и озерно-ледниковых. Ледниковые отложения представлены валунными опесчаненными суглинками, супесями, валунно-галечно-гравийными отложениями. Водно-ледниковые отложения слагаются песчано-гравийно-галечными, разнозернистыми песчаными осадками. Озерно-ледниковые отложения сложены средне- и мелкозернистыми горизонтально- и волнисто-слоистыми песками, супесями, алевролитами, глинами. Четвертичные отложения явились почвообразующими породами, а их разнообразие обусловило пестроту почвенного покрова.

Особенности геологического строения территории Псковской области определило распространение полезных ископаемых. С коренными девонскими отложениями связаны месторождения карбонатных пород (известняков, доломитов, мергелей), гипса и тугоплавких глин

Месторождения карбонатных пород сосредоточены в бассейне р.Великая. В области насчитывается 46 месторождений карбонатных пород. Они являются сырьем для производства цемента, извести, строительного камня. Порховское месторождение известняков пригодно для производства цемента. Большинство месторождений известняков пригодно для обжига на известь, которую производят или производили на Порховском известковом, Изборском гипсово-известковом, Псковском известковом заводах. Каменные строительные материалы, щебень, бутовый камень получают из известняков и доломитов на Выбутском месторождении в окрестностях Пскова, Коломенском - в районе станции Новоизборск Печорского района.

Гипс разрабатывался на Изборском месторождении для получения, главным образом, медицинского гипса. Тугоплавкие глины разрабатываются на Печорском месторождении. Здесь производят керамическую плитку, дренажные трубы и другие керамические изделия.

К четвертичным отложениям приурочены месторождения легкоплавких кирпичных и черепичных глин, валунно-гравийно-песчаного материала, кварцево-формовочных песков, гажии\* известкового туфа, торфа и сапропелей.

В Псковской области известно 23 месторождения легкоплавких глин, из которых эксплуатируется менее 10 для получения кирпича, черепицы, облицовочных плиток, дренажных труб, керамзитового гравия. Наиболее крупными месторождениями являются Луковское, Идрицкое, Пушкиногорское.

Месторождение кварцевых формовочных песков разрабатывается в Стругах Красных. Гравийно-песчаные материалы получили широкое распространение в области. Здесь насчитывается более 70 месторождений, половина их эксплуатируется. Главнейшими являются Ваулины горы, Изочинское, Великоорецкое, Толкачево и др.

С четвертичными отложениями связаны месторождения торфа, которых насчитывается свыше 4 тыс. Общие запасы торфа составляют 1819,3 млн.т. Крупнейшими месторождениями являются Заплюские Мхи, Веретьевский Мох, Гальский Мох, Заячий Острог и др.

С торфяниками и озерами связаны месторождения сапропелей - ценных органо-минеральных удобрений. Общие запасы их в области оцениваются в 5 млрд. м<sup>3</sup>.

Рельеф области сформирован Валдайским ледниковым покровом. Поверхность области состоит из различных по площади и происхождению форм рельефа. Наиболее крупными являются низменности и возвышенности, площадь которых составляет тысячи километров. Господствующее положение в рельефе занимают низменности: Псковская и Ловатская (Приильменная)

Псковская низменность располагается в западной части области и занимает около 30 тыс. км<sup>2</sup>. Она вытянута с севера на юг на 300 км при ширине 100-120 км на юге. Поверхность низменности представляет собой систему плоских и плосковолнистых озерно-ледниковых равнин

Ловатская низменность находится на востоке южной половины области, являясь частью Приильменской низменности. Поверхность ее повышается с севера на юг от 60-80 м до 100-120 м абс. отм. На севере низменность слагается пологоволнистыми моренными, на юге - озерно-ледниковыми равнинами.

С севера на юг области протягивается система крупных изолированных возвышенностей. Они представляют собой комплексы холмистых образований высотой от 130-150 м до 250-300 м над уровнем моря, образованные сочетанием холмисто-котловинного рельефа, камов, столообразных холмов-"звонцов".

Лужская возвышенность расположена в северной части Псковской области на междуречье Плюсы Шелони, Великой. В плане она имеет округлую форму до 65 км в поперечнике, площадью 3000 км<sup>2</sup>. Средняя высота 140 м, максимальная (г.Кочербуж) - 204 м. Над прилежащими низменностями возвышенность поднимается на 60-80 м, максимально на 140 м.

Судомская возвышенность находится в средней части области на междуречье Великой и Шелони. Она несколько вытянута в северо-восточном направлении на 40-42 км, ширина ее до 30 км, площадь 1200 км<sup>2</sup>. Средняя высота 178 м, максимальная (г.Судомы) - 293 м. Возвышенность четко обособлена от прилегающих низменностей, возвышаясь над ними на 100-150 м.

Бежаницкая возвышенность занимает южную часть области, междуречье Великой, Ловати и Западной Двины. Это самая крупная возвышенность области, площадь ее свыше 4000 км<sup>2</sup>. Она вытянута в северо-западном направлении на 80 км при ширине от 35 до 80 км. Средняя высота - 182 м, максимальная (горы Лобно и Липницкая) - 339 м. Над прилегающими низменностями возвышенность поднимается на 80-120 м,

максимально - на 240 м. Южнее Бежаницкой возвышенности иногда выделяют Вязовскую возвышенность, однако исследования показали, что Вязовская возвышенность как самостоятельная крупная форма рельефа не существует. Бежаницкая возвышенность имеет сильно пересеченную поверхность с колебаниями высот от 20-30 до 60-80 м. Здесь выделяется до 24 крупных массивов и депрессий, осложненных многочисленными холмами, грядами, котловинами.

На юге области в рельефе хорошо выражен пояс краевых образований валдайского ледника: Себежская и Великолукская гряды, которые связаны с краевыми зонами Псковской и Ловатской ледниковых лопастей.

Себежская гряда расположена между Бежаницкой и Латгальской возвышенностями, протягивается с запада на восток на 90-100 км. Она состоит из мелких и средних форм рельефа. На поверхности гряды господствуют абс. отм. 130-160 м.

Великолукская гряда располагается южнее Великих Лук и Новосokolьников, простирается с запада на восток на 120 км, имеет ширину 20-30 км. Она представляет собой комплекс мелких и средних форм, абс. отм. поверхности которых колеблются от 140-160 м до 250-260 м.

Южнее указанных гряд располагаются полого-волнистые и холмисто-котловинные равнины, образованные талыми водами ледника.

Особенности рельефа предопределили многие характерные черты природы области: гидрографическую сеть, пестроту почвенно-растительного покрова, мезо- и микроклиматические различия на ее территории.

Климат Псковской области умеренно континентальный, смягченный сравнительной близостью Атлантического океана. Главными факторами, формирующими климат, являются солнечная радиация, циркуляция атмосферы и характер подстилающей поверхности.

Широтное положение области определяет годовые показатели солнечной радиации. Величина суммарной солнечной радиации достигает 78-88 ккал/см<sup>2</sup> в год. В течение года преобладает рассеянная радиация - 54-56 %, и наблюдается сравнительно малое число часов солнечного сияния: в среднем около 1700 часов, что составляет 39-42 % от возможной продолжительности. Причиной этого является большая облачность в течение года, вследствие чего сумма солнечного тепла, поступающего на территорию, не превышает 45% возможного. Поэтому лето здесь умеренно теплое.

Большое влияние на климат области оказывает циркуляция атмосферы. Географическое положение обуславливает на ее территории частую смену воздушных масс и повышенную циклоническую деятельность. В течение года преобладают морские воздушные массы умеренных и арктических широт, с ними связаны циклоны, число которых за год достигает 130. Интенсивная циклоническая деятельность оказывает смягчающее влияние на климат области, повышая зимние и понижая летние температуры, увеличивая количество осадков. Повышенная циклоничность в сочетании со сравнительно небольшим количеством тепла определяют положение области в зоне избыточного увлажнения.

Подстилающая поверхность Псковской области характеризуется разнообразием рельефа, гидрографической сети, растительного покрова, что порождает мезо- и микроклиматические различия территории.

Возвышенности изменяют радиационный режим, усиливают циркуляцию атмосферы, на них увеличивается количество осадков. Крупные озера уменьшают суточные и годовые амплитуды температуры воздуха и другие климатические характеристики. Примером может служить Псковско-Чудское озеро. Болота являются более холодными природными комплексами. Леса, подобно озерам, уменьшают температурные колебания воздуха.

По режиму тепла, влаги, продолжительности вегетационного периода в пределах области выделяют 5 агроклиматических районов: северо-западный, северо-восточный, восточный, центральный и южный.

Поверхностные воды. Избыточное увлажнение территории, особенности рельефа: обширные плоские и полого-волнистые низины с расчлененными возвышенностями и грядами - обусловили широкое распространение рек, озер, болот.

Современная речная сеть области характеризуется молодостью. Речные долины образовались в послеледниковое время, поэтому реки еще не успели выработать глубокие и широкие долины. Для речных долин типичны озеровидные расширения на месте спущенных озер. Истоками большинства рек являются озера, болота, реке - источники подземных вод.

Густота речной сети зависит от геолого-геоморфологических условий. Повышенная густота речной сети наблюдается на склонах возвышенностей, полого-волнистых моренных и озерно-ледниковых равнинах. Слабее развита речная сеть на задровых равнинах, на плоских заболоченных низинах, на территории проявления карстовых процессов (левобережная часть р.Великая в нижнем течении).

Густота речной сети достигает 0,64-0,96 км/км<sup>2</sup>. Основную часть рек (97%) составляют реки длиной менее 10 км. Водность рек зависит от площади их водосборов. По существующей классификации, реки области относятся к рекам малой водности - среднегодовой расход 11-100 м<sup>3</sup>/сек и очень малой - 0,5 м<sup>3</sup>/сек. Сюда относятся реки длиной менее 10 км. Только у Великой и Ловати - расход более 100 м<sup>3</sup>/сек. Повышенный годовой сток наблюдается на реках возвышенностей, наименьший - на реках Псковской и Ловатской низменностей.

Реки области являются источниками водоснабжения крупных городов и составляют около 60 % от общего объема потребляемой воды.

Большое распространение на территории области получили озера. Озерность достигает 6 %, количество озер свыше 3700. Большинство озер (77,5 %) имеют площадь менее 10 га. Глубина озер зависит от их происхождения. Относительно глубокими являются озера возвышенностей, средние глубины которых 8-9 м, максимальная - 25-35 м. На низменностях озера мелководные: средняя глубина 2-3 м, максимальная - 5 м. Основная масса озер сосредоточена в южной части области, в пределах Себежской, Великолукской краевых гряд и Бежаницкой возвышенности, где образуют озерный пояс. В озерах заключено около 30 км<sup>3</sup> воды. Причем основные запасы приходятся на Псковско-Чудское озеро - 25 км<sup>3</sup>.

Озера несколько уменьшают годовой сток рек (менее чем на 10 %). Они выравнивают распределение стока в течение года, снижая максимальные расходы весной и увеличивая водность рек в межень.

Болота занимают около 14 % территории области. Численно преобладают низинные болота - около 56 %, хотя они занимают только 22 % от всей площади болот. Средняя глубина низинных болот 4-6 м, максимальная - 9-10 м. Верховые болота количественно составляют около 26 %, но занимают 61 % площади всех болот. Среди них встречаются болота площадью в десятки км: Зыбун - 91 км<sup>2</sup>, Цавны Кокты - 61 км<sup>2</sup>, Рдейское - 23,5 км<sup>2</sup> и др. Средняя глубина верховых болот от 4 до 6-8 м, максимальная до 10 м. Переходные болота являются промежуточной стадией развития болот от низинных к верховым. На их долю приходится 17 % численности всех болот, занимающих 16 % площади болот.

В пределах области болота распределяются неравномерно: наибольшая заболоченность - 10-30 % - свойственна озерно-ледниковым, плоско-волнистым моренным равнинам, занимающим Псковскую, Ловатскую, Соротскую и др. низменности. Зандровые равнины, распространенные на юге области, имеют заболоченность 6-10 %. Холмисто-моренный, камовый рельеф Бежаницкой, Судомской, Лужской и рельеф Великолукской и Себежской зон краевых образований отличаются слабой заболоченностью - 2-6 %.

В болотах содержится около 10 км<sup>3</sup> воды. Она составляет 87-97 % от веса торфомассы. Большая часть болотной воды находится в связанном состоянии. Болота играют важную роль в водном режиме окружающей их территории, поддерживая уровень грунтовых вод, давая начало водному питанию малых рек и озер. Болота снижают годовой сток вследствие большого испарения в теплое время года - 80 %. Они для растений являются холодным местообитанием по сравнению с окружающими ландшафтами.

Болота являются объектами водоохранного значения, местами заготовки ценного пищевого и лекарственного сырья, местообитанием редких представителей животного и растительного мира, охотничьими угодьями, зонами рекреации.

Подземные воды. Избыточное увлажнение Псковской области способствует накоплению и сохранению огромных запасов грунтовых и артезианских вод.

Грунтовые воды залегают в четвертичных отложениях и формируются на первом водоупорном горизонте. Они, как правило, безнапорные, водообильность их слабая. Глубина залегания грунтовых вод зависит от рельефа. На озерно-ледниковых равнинах они залегают на глубине 1-3 м, на зандровых равнинах - от 1 до 10 м, на холмисто-моренных - от 5-7 до 20-30 м.

Питаются грунтовые воды атмосферными осадками и тесно связаны с поверхностным стоком. Уровень их повышается весной и осенью в период половодья и паводков на реках, снижаются в летнюю и зимнюю межени. Грунтовые воды дренируются речной сетью и многочисленными озерными котловинами, в сельской местности шахтными колодцами.

Ниже грунтовых вод залегают пластовые воды осадочной толщи палеозоя. Они приурочены к водопроницаемым рыхлым или слабоцементированным песчано-глинистым отложениям или плотнотрещиноватым карбонатным и терригенным породам. Вследствие трещиноватости горных пород подземные воды различных водоносных горизонтов связаны между собой. Глубинные пластовые отличаются высокой водообильностью. Вскрытые артезианскими скважинами, они часто самоизливаются. Территория области располагается в пределах Прибалтийского артезианского бассейна.

Пластовые воды питаются атмосферными осадками и потоком вод нижележащих горизонтов. Они дренируются глубоко врезанными современными и погребенными речными долинами. Пресные артезианские воды широко используются для водоснабжения населенных пунктов, городов, промышленных предприятий, животноводческих ферм. Около 40 % водопотребления области осуществляется за счет подземных вод. Однако на территории области по степени обеспеченности пресными подземными водами можно выделить районы: полностью обеспеченные (40 % территории области), частично обеспеченные (56 %), необеспеченные (4%).

Кроме пресных вод, Псковская область располагает различными минеральными водами.

На территории области выявлены сероводородные, сульфатно-кальциевые, хлоридно-натриевые, йодо-бромистые и др. минеральные воды.

Сероводородные воды распространены на юге области - в районе Великих Лук, Новосokolьников, ст.Назимово. В Великих Луках скважиной вскрыты два горизонта сероводородных вод.

Сульфатно-кальциевые воды связаны с гипсоносными породами, распространены между пос.Изборск и г.Порхов. Они используются курортом Хилово.

Хлоридно-сульфатно-магниевые-кальциевые воды выявлены в районе санатория "Череха" на глубине 400 м, а на глубине 700 м хлоридно-натриевые воды. Вообще, хлоридно-натриевые воды встречаются в

области практически повсеместно на глубине 200-300 м, глубже они приобретают характер рассолов. В Пскове прорублена скважина, дающая минеральную хлоридно-сульфатно-кальциево-натриевую воду. В Себежском районе обнаружены йодо-бромистые воды.

Почвы. Почвенный покров Псковской области представлен подзолистыми, дерново-подзолистыми, дерновыми, пойменными, болотно-подзолистыми и болотными почвами. В развитии почвенного покрова области большое значение имеет давняя сельскохозяйственная освоенность территории. В северной части области, где еще сохранилась значительная площадь лесов, преобладают слабоподзолистые и сильноподзолистые почвы. В центральной и южной частях, в основном, распространены дерново-подзолистые, преимущественно распаханые почвы.

Пестрота литологического состава почвообразующих пород обусловило мозаичность почвенного покрова. Так, среди дерново-подзолистых почв встречаются участки дерново-карбонатных почв, где почвообразующими породами является морена с известковой щебенкой. При малой толщине четвертичных отложений на карбонатных породах формируются дерново-карбонатные выщелоченные почвы, наиболее ценные для сельского хозяйства. Они распространены в западной части Псковской низменности. На Судомской, Бежаницкой возвышенностях встречается лесная поддубица под дубравами, сформировавшаяся на озерно-ледниковых глинах, подстилаемых карбонатной мореной. В понижениях при слабой дренированности образовались болотно-подзолистые почвы. В условиях длительного избыточного увлажнения в зависимости от типа болот сформировались болотные низинные, верховые и переходные почвы.

В настоящее время сельскохозяйственные угодья (пашня, сенокосы, пастбища) занимают около 30 % площади Псковской области, причем доля пашни составляет 57,5 %. Среди областей Северо-Запада России Псковская область имеет наибольшую площадь пахотных земель. Высокая сельскохозяйственная освоенность характерна для западных и центральных районов области, где находятся наиболее плодородные дерново-слабоподзолистые и дерново-карбонатные выщелоченные почвы. Здесь сельскохозяйственные угодья составляют около 50 % земель, из них пахотных земель около 30 %. Слабо освоены северные районы, где сельскохозяйственные земли составляют 20-22 %, а пашня - 5-10 %.

Флора и растительность. Современная флора Псковской области насчитывает более 1300 видов высших споровых и покрытосеменных растений, которые являются представителями около 120 семейств. Наиболее крупными по числу видов являются следующие 10 семейств: сложноцветные (астровые), злаковые (мятликовые), осоковые, крестоцветные (капустные), розовые, бобовые, гвоздичные, норичниковые, лютиковые, губоцветные (яснотковые). Остальные группы растений менее изучены. К настоящему времени известно около 800 видов водорослей, 185 видов моховидных и 177 видов лишайников.

По территории области проходит граница двух флористических округов: балтийского и среднерусского, поэтому в составе флоры высших растений довольно много редких географических элементов, находящихся на границах ареалов, из них 19 видов включены в "Красную книгу России".

Растительность Псковской области располагается в двух подзонах лесной зоны, граница между которыми условно проходит по широте г.Псков. Северная часть области находится в подзоне южной тайги. Здесь на низменных участках, ближе к Псковско-Чудскому озеру, располагаются долгомошные и сфагновые сосняки, березовые и сосново-березовые травяные и травяно-кустарничковые леса, развитые на месте сведенных сосняков зеленомошных. На Лужской возвышенности преобладают длительнопроизводные осиново-березовые и березово-осиновые травяные леса с участием неморальных видов, развившиеся на месте еловых южнотаежных. По берегам некоторых рек встречаются сложные ельники, в подросте которых клен, ясень, дуб, а в подлеске - лещина.

Большая часть области располагается в подзоне хвойно-широколиственных лесов. От господствовавших ранее дубово-еловых сообществ остались только небольшие участки сложных ельников и смешанные леса с подлеском из лещины и травяным покровом, богатым неморальными видами. На террасах крупных рек, песчаных почвах сохранились отдельные массивы сосновых лесов зеленомошно-кустарничковых или долгомошных.

В настоящее время леса занимают 38 % площади области. Наибольшая лесистость наблюдается в северных и южных районах - от 65 % до 54-44 %. В средней части области лесистость от 24 % до 16,5 %. В современных лесах первое место по площади занимает береза (36 %), второе - сосна (32 %), третье - ольха серая (12 %), четвертое - ель (10 %).

Луга занимают около 16 % территории области. Различают пойменные и суходольные луга. Пойменные приурочены к поймам долин наиболее крупных рек области и их притоков. Они представляют собой ценные сенокосные угодья. Суходольные луга образовались на месте вырубленных лесов или давно заброшенных пашен. Они занимают водораздельные пространства и намного превосходят по площади пойменные луга, но менее ценны по своему травостою. Луга являются естественными пастбищами и сенокосами.

Болота и заболоченные земли занимают около 17 % площади. Для них характерен свой тип растительности. Низинные болота покрыты травяно-древесной, травяной, мохово-травяной растительностью, преобладают моховые болота. Растительность верховых болот представлена, главным образом, сфагновыми мхами, кустарниковыми растениями: вереском, багульником, водяникой, клюквой, голубикой. Часто встречается угнетенная сосна.

В лесах, на лугах и болотах произрастает много ценных лекарственных растений. В Псковской области выявлено около 120 видов их. Многие растения, особенно луговые, являются прекрасными медоносами.

Животный мир. Современный состав фауны Псковской области определяется историческими, физико-географическими и антропогенными факторами. Животные заселили территорию области после отступления ледника. Они переселились сюда с юга, запада, востока и севера. Поэтому здесь можно встретить выходцев из степи (серая куропатка, заяц-русак), широколиственных лесов (аист белый, косуля), тайги (бурый медведь, горностай, рысь) и др.

Разнообразие условий обитания - хвойные и смешанные леса, болота, многочисленные озера и реки, пойменные и суходольные луга - обусловили и разнообразие животного мира. В области насчитывается 372 вида позвоночных, из которых 334 вида наземных и 42 вида водных животных.

Среди наземных позвоночных наиболее многочисленны птицы. На территории области встречается 261 вид. Среди них оседлые (сизый голубь, домашний воробей), полуседлые (сорока, овсянка и куриные птицы), кочующие (синицы, врановые, вьюрковые, дятлы, совы и др.), зимующие (чечетка, свиристель, снегирь, белая сова, щур, ореховка и др.), гнездящиеся, или перелетные (чибис, скворец, грачи, овсянка, коноплянка, зяблик, чиж, лесной конек, ласточки, большая синица, тетерев, кряква, трещотки, славки, мухоловки и др.). Наиболее многочисленная группа, включающая 137 видов, - гнездящиеся, или перелетные, птицы. Через Псковскую область проходит Беломоро-Балтийский пролетный путь, по которому стаи птиц весной летят в районы тундры и северной тайги на гнездование, а в осенний период возвращаются обратно.

Млекопитающие, занимающие по численности видов второе место после птиц, насчитывают 57 видов. Они разнообразны по составу, что связано с разнообразием ландшафтов, и объединяются в шесть отрядов: насекомоядные, рукокрылые, зайцеобразные, грызуны, хищные, парнокопытные.

Насекомоядными являются ежи, кроты, землеройки. Крот - ценный пушной зверек. Землеройки уничтожают насекомых-вредителей. Еж охотится за мышевидными грызунами, насекомыми, иногда уничтожает яйца и птенцов мелких птиц.

Рукокрылые - летучие мыши. Они являются полезными животными, так как уничтожают многих насекомых-вредителей сельского хозяйства.

Зайцеобразные представлены зайцем-беляком и зайцем-русак. Это ценные объекты спортивной и промысловой охоты.

Грызуны составляют около 40 % от всех видов млекопитающих. К ним относятся летяги, белки, бобры, сони, мышовки, крысы; домовые, полевые и лесные мыши; лесные и водяные полевки, ондатры. Белка, ондатра, бобр ценны своей пушной шкуркой и являются объектом промысла. Ондатра акклиматизирована в Псковской области с 1948 года. Бобры реакклиматизированы с 50-х годов нашего века. Мелкие мышевидные грызуны причиняют вред сельскому, лесному, складскому хозяйству, а так же являются источниками многих опасных заболеваний людей, сельскохозяйственных и промысловых животных.

Хищные животные насчитывают 12 видов: волк, рыжая лисица, енотовидная собака, бурый медведь, горностай, ласка, хорек, норка, куница, барсук, выдра, рысь. Большинство их являются обитателями леса. Питаются преимущественно животными кормами. Все виды хищников являются объектами промысловой или спортивной охоты. Многие виды (лисица, горностай, хорек, ласка и др.) истребляют вредных мелких грызунов. Енотовидная собака акклиматизирована в области с 1947 года.

Парнокопытные животные представлены лосем, косулей, кабаном. Они являются объектами промысловой охоты, которая разрешается по лицензиям.

О запасах охотничье-промысловых видов млекопитающих свидетельствуют данные учета, проведенные в 1993 году, по которым лося насчитывалось 11,9 тыс. особей, кабана - 9,5 тыс., косули - 6,8 тыс., бобра 10,2 тыс., рыси - 184, бурого медведя - 900, белки - 98,5 тыс., лисицы - 5,9 тыс., горностая - 7,5 тыс.; отмечено увеличение волка - с 200 особей в 1990 г. до 987 в 1993 г

Продолжительный холодный период (безморозный - составляет 125-150 дней в году) является причиной бедного видового состава земноводных (9 видов) и пресмыкающихся (6 видов)

Земноводные представлены серой и зеленой жабами; травяной, остромордой и зеленой лягушками; обыкновенной чесночницей; краснобрюхой жерлянкой; обыкновенным и гребенчатым тритонами. Питаясь вредными насекомыми, они приносят пользу сельскому и лесному хозяйству

Пресмыкающиеся включают такие виды: ящерица прыткая, ящерица живородящая, веретеница (медяница), уж обыкновенный, медянка, гадюка обыкновенная. Уничтожая вредных насекомых и мышевидных грызунов, они, несомненно, приносят пользу.

Рыбы - водные позвоночные животные. В реках и озерах области обитает 42 вида рыб. Среди них такие ценные промысловые рыбы, как ряпушка, чудской сиг, снеток, лещ, щука, налим и судак. Большая часть ценных промысловых рыб добывается в Псковско-Чудском озере.

Лесненко В. К.

Лесные особо охраняемые природные территории (по книге "Государственные памятники природы Псковской области и правила их охраны". Псков, 1994 г.)

№	Наименование и местонахождение объекта	Краткая характеристика	Площадь (га)	Дата и № решения обл-исполкома	Статус охраны
<b>Великолукский район</b>					
I.	Искусственные насаждения хвойных пород в Низовском лесничестве, кв. 176-187	Высокопродуктивные культуры хвойных пород с приростом до 8 кубометров с 1 га	138	№346 от 04.10.79 г.	Великолукский лесокомбинат
II.	Элитные насаждения, 5 участков в кв. 161, 103, 241, 187, 138 в Костровском лесничестве	Высокопроизводительные насаждения	13,3	№ 346 от 04.10.79 г.	Великолукский лесокомбинат и Костровское лесничество
III.	Эталон лесного хозяйства Великолукского учебно-опытного лесхоза (6 участков, кв. 79, 14, 13, 76, 85)	Высокопроизводительные насаждения	17,4	№346 от 04.10.79 г.	Великолукский учебно-опытный лесхоз
<b>Гдовский район</b>					
IV.	Естественные насаждения ели в Гвозденском лесничестве, кв. № 149, выдел № 25	Девственный лес, возраст 120 лет	15	№ 346 от 04.10.79 г.	Гдовский лесхоз
V.	Эталон лесного хозяйства Гдовского лесхоза :				
1.	5 участков в кв. 13, 21, 46, 26, 73	Высокопроизводительные насаждения	19,2	№ 346 от 04.10.79 г.	Гдовский лесхоз, Плосское лесничество
2.	7 участков в кв. 42, 7, 111, 75, 44, 55	Высокопроизводительные насаждения	17,5	№346 от 04.10.79 г.	Гдовское лесничество
3.	7 участков в кв. 52, 163, 60, 175, 96, 100, 81	Высокопроизводительные насаждения	21,9	№346 от 04.10.79 г.	Черневское лесничество
4.	4 участка в кв. 15, 24, 25, 67	Высокопроизводительные насаждения	4,6	№346 от 04.10.79 г.	Приозерское лесничество
5.	2 участка в кв. 74, 88	Высокопроизводительные насаждения	3,1	№ 346 от 04.10.79 г.	Полновское лесничество
6.	5 участков в кв. 79, 80, 133, 93, 166	Высокопроизводительные насаждения	18,3	№ 346 от 04.10.79 г.	Гвозденское лесничество
<b>Куньинский район</b>					
VI.	Эталон лесного хозяйства: 5 участков, кад. №5, кв. 74, 17, 20, 18	Высокопроизводительные насаждения	14,6	№ 346 от 04.10.79 г.	Жижичский лес-промхоз, Жижицкое и Кре-тивляное лесничества

Жижичский лес-  
промхоз, Жи-  
жичское и Кась-  
ковское лесни-  
чества

Элитные деревья сосны обыкновенной, номер дерева по реестру 2-14 и 15-24. Участок № 2, кв. 52, выдел № 19, бонитет № 11 - в Жижицком лесничестве; участок № 1, кв. 54, выдел № 2, бонитет № 11 - в Каськовском лесничестве

Высота деревьев 30-34 м, диаметр 32-43 см, возраст 90-100 лет - в Жижицком лесничестве; высота деревьев 28-32 м, диаметр 28-36 см, возраст 90 лет - в Каськовском лесничестве.

№ 346  
04 1079г VII.

**Локнянский район**

<b>VIII</b>						
1	Элитные деревья сосны обыкновенной, номер дерева по реестру 2-14 и 15-24. Участок № 2, кв. 52, выдел № 19, бонитет № 11 - в Жижицком лесничестве; участок № 1, кв. 54, выдел № 2, бонитет № 11 - в Каськовском лесничестве	Высота деревьев 30-34 м, диаметр 32-43 см, возраст 90-100 лет - в Жижицком лесничестве; высота деревьев 28-32 м, диаметр 28-36 см, возраст 90 лет - в Каськовском лесничестве.	8,9	№ 346 04 1079 г	от	Локнянский леспромхоз и лесничества
2	Два участка в кв. 32, 48	Высокопроизводительные насаждения	14,1	№ 346 04 1079 г	от	Цевельское лесничество
3	Два участка в кв. 93, 99	Высокопроизводительные насаждения	8,9	№ 346 04 1079 г	от	Подберезинское лесничество
4	Три участка в кв. 34,35	Высокопроизводительные насаждения	7,4	№ 346 04 10 79 г	от	Кудеверское лесничество
5	Четыре участка в кв. 85, 86, 89, 31	Высокопроизводительные насаждения	16,0	№ 346 04 10 79г	от	Локнянское лесничество
6	Три участка в кв. 22, 27, 85	Высокопроизводительные насаждения	2,1	№ 346 04 10 79 г	от	Юхновское лесничество
7	Семь участков в кв. 56, 42, 58	Высокопроизводительные насаждения	43,6	№ 346 04 1079 г	от	Самолукское лесничество

**Опочечный район**

<b>IX.</b>	Селекционные насаждения, кв. 46 в Глубоковском лесничестве	Высокопродуктивные насаждения сосны обыкновенной	2,1	№ 346 04 1079 г	от	Опочечный лесхоз
<b>X.</b>	Эталонные лесного хозяйства					
1	12 участков в Гавровском лесничестве, кв. 15, 54, 105, 102, 2, 5, 28, 4, 66, 78	Насаждения с высокими водоохранными свой-ствами	37,7	№ 346 04 10 79 г	от	Опочечный лесхоз и Гавров-ское лесничество
2	4 участка в кв. 15, 33, 38 - в Красногородском лесничестве	Насаждения с высокими водоохранными свой-ствами	14,5	№ 346 04 10 79 г	от	Красногородское лесничество
3	13 участков в кв. 5, 6, 3, 37, 100, 105, 107, 112, 2, 11, 23 - в Покровском лесничестве	Насаждения с высокими водоохранными свой-ствами	42,9	№ 346 04 1079 г	от	Покровское лесничество
4	10 участков в кв. 87, 93, ПО, 103, 49, 68, 2, 15 - в Мозулевском лесничестве	Высокопроизводительные насаждения	19,5	№ 346 04 1079 г	от	Мозулевское лесничество
5	28 участков в кв 42а, 44, 7, 9, 28, 39, 21, 25, 26, 27, 22, 13, 19, 23, 47, 3 - в Барановском лесничестве	Высокопроизводительные насаждения	154,1	№ 346 04 10 79 г	от	Барановское лесничество
6	14 участков в кв. 27, 3, 72, 30, 55, 56, 40, 41 - в Макушинском лесничестве	Высокопроизводительные насаждения	21,2	№ 346 04 10 79 г	от	Макушинское лесничество
7	23 участка в кв. 74, 33, 77, 28, 114, 117, 105, 106, 100, 103, 25, 18, 23, 36, 29 - в Пригородном лесничестве	Высокопроизводительные насаждения	10,8	№ 346 04 1079 г	от	Пригородное лесничество
8.	27 участков в кв. 115, 114, 56а, 8, 70, 78, 89, 94, 96, 106а, 104, 127, 128, 141,163,3,2	Высокопроизводительные насаждения	10	№ 346 04 10 79 г	от	Глубоковское лесничество

**Островский район**

**XI.** | Эталонные лесного хозяйства (42 участка)



1	6 участков в кв. 5, 7, 10, 14, 29	Высокопроизводительные насаждения	24,5	№ 346 от 04 10 79 г	Островский лесхоз, Качановское лесничество
2	4 участка в кв. 10, 9, 37	Высокопроизводительные насаждения	14,4	№ 346 от 04 1079 г	Палкинское лесничество
3.	5 участков в кв. 22, 47, 48, 62, 91	Высокопроизводительные насаждения	19,3	№ 346 от 04 1079 г	Островское лесничество
4	10 участков в кв. 63, 62, 13, 35, 38, 60, 4, 1	Высокопроизводительные насаждения	34,0	№ 346 от L04 10 79 г	Сошихинское лесничество
5	17 участков в кв. 69, 60, 70, 120, 24, 86, 13, 39, 15, 109, 87, 47, 43, 36, 45	Высокопроизводительные насаждения	63,6	№ 346 от 04 1079 г	Пыталовское лесничество

**Плюсский район**

<b>XII.</b>	Эталоны лесного хозяйства (32 участка)				
1	2 участка в кв. 174	Высокопроизводительные насаждения	7,6	№ 346 от 04 10 79 г	Плюсский леспромхоз, Заянское лесничество
2	3 участка в кв. 203, 181, 149 в Житковицком лесничестве	Высокопроизводительные насаждения	7,1	№ 346 от 04 10 79 г	Житковицкое лесничество
3	8 участков в кв. 106, 128, 97, 111, 70, 90, 92, 123 в Хворецком лесничестве	Высокопроизводительные насаждения	24,2	№ 346 от 04 1079 г	Хворецкое лесничество
4	8 участков в кв. 63, 1,18, 36, 60, 61, 80, 126	Высокопроизводительные насаждения	20,7	№ 346 от 04 10 79 г	Котошское лесничество
5.	8 участков в кв. 119, 128, 144, 151 в Лядском лесничестве	Высокопроизводительные насаждения	21,3	№ 346 от 04 10 79 г	Лядское лесничество
6.	3 участка в кв. 79, 57, 68	Высокопроизводительные насаждения	6,4	№ 346 от 04 10 79 г	Плюское лесничество

Эталоны лесного хозяйства (15 участков) в кв. 214, 216, 223, 226, 228, Высокопроизводительные насаждения № 346 от 04 10 79 г **Порховский район**  
**XIII** 219,220,222,214 54,7 Порховский лесхоз, Павское лесничество

**Псковский район**

<b>XIV.</b>	Эталоны лесного хозяйства Псковского опытного лесхоза (30 участков)				
1	5 участков в кв. 20, 72, 104, 25, 90	Высокопроизводительные насаждения	11,3	№ 346 от 04 10 79 г	Псковский лесхоз, Ремдовское лесничество
2	3 участка в кв. 122,121,126,	Высокопроизводительные насаждения	7,2	№ 346 от 04 1079 г	Спасовщинское лесничество
3	6 участков в кв 51, 44, 28, 37, 36, 58	Высокопроизводительные насаждения	18,3	№ 346 от 04 1079 г	Середкинское лесничество
4	6 участков в кв 2,55,69, 31,14,13	Высокопроизводительные насаждения	24,3	№ Я46 от 04 1079 г	Толстиковское лесничество
5	3 участка в кв 160,105	Высокопроизводительные насаждения	9,2	№ 346 от 04 10 79 г	Торошинское лесничество
6	2 участка в кв.8	Высокопроизводительные насаждения	7,0	№ 346 от 04 1079 г	Пригородное лесничество

7.	5 участков в кв. 36, 38, 12, 20, 39	Высокопроизводительные насаждения	45,0	№ 346 от 04.10.79 г.	от Карамышевское лесничество
<b>Себежский район</b>					
XV.	Эталоны лесного хозяйства (44 участка):				
1.	8 участков в кв. 8, 75, 80, 89	Высокопроизводительные насаждения	25,7	№ 346 от 04.10.79 г.	Себежский лесхоз, Томсинское лесничество
2.	13 участков в кв. 24, 72, 5, 6, 9, 10, 12, 16, 18, 7	Высокопроизводительные насаждения	40,0	№ 346 от 04.10.79 г.	Идрицкое лесничество
3.	2 участка в кв. 25, 44	Высокопроизводительные насаждения	4,9	№ 346 от 04.10.79 г.	Себежское лесничество
4.	9 участков в кв. 50, 68, 64, 4, 87, 98, 68	Высокопроизводительные насаждения	38,4	№ 346 от 04.10.79 г.	Мостищенское лесничество
5.	10 участков в кв. 77, 28, 53, 87, 90, 18, 56	Высокопроизводительные насаждения	23,0	№ 346 от 04.10.79 г.	Силковское лесничество
6.	2 участка в кв. 74, 75	Высокопроизводительные насаждения	4,7	№ 346 от 04.10.79 г.	Первомайское лесничество
<b>Стругокраспенский район</b>					
XVI.	Эталоны лесного хозяйства Стругокрасненского лесхоза (19 участков):				
1.	4 участка в кв. 16, 20, 35, 19	Высокопроизводительные насаждения	24,4	№ 346 от 04.10.79 г.	Стругокрасненский лесхоз, Узьминское лесничество
2.	5 участков в кв. 73, 28, 58, 59	Высокопроизводительные насаждения	15,0	№ 346 от 04.10.79 г.	Стругокрасненское лесничество
3.	4 участка в кв. 67, 87, 89, 85	Высокопроизводительные насаждения	16,2	№ 346 от 04.10.79 г.	Княжское лесничество
4.	2 участка в кв. 24, 21	Высокопроизводительные насаждения	2,0	№ 346 от 04.10.79 г.	Новосельское лесничество
5.	4 участка в кв. 81, 18, 93, 79	Высокопроизводительные насаждения	11,2	№ 346 от 04.10.79 г.	Горское лесничество

Постановление Администрации  
Псковской области

от 05.01.96Х9 4 г.Псков

О государственных природных зоологических  
заказниках регионального значения

В соответствии с федеральными законами "О животном мире", "Об особо охраняемых природных территориях" **постановляю:**

1. Создать государственные природные зоологические заказники областного значения в Бежаницком, Дновском, Красногородском, Палкинском, Пыталовском, Печорском, Себежском районах в границах согласно приложению № 1.

2. Утвердить прилагаемое Положение о государственных пригородных зоологических заказниках областного значения.

3. Государственные охотничьи заказники областного значения в районах Великолукский, Дедовичский, Куньинский, Локнянский, Невельский, Новоржевский, Опочецкий, Островский, Лядский, (Плюсский район), Никандровская дача (Порховский район), Пригородный (Псковский район), Пустошкинский, Пригородный (Пушкиногорский район), Княжицкий и Николаевский (Стругокрасненский район), Усвятский реорганизовать в государственные природные зоологические заказники областного значения в границах согласно приложению № 1.

4. Ликвидировать существующие государственные охотничьи заказники областного значения в Красногородском, Пыталовском, Себежском районах и Пригородный заказник в Невельском районе.

5. Управлению охотничьего хозяйства области осуществить необходимые реорганизационные и ликвидационные мероприятия в соответствии с пунктами 3 и 4 настоящего постановления.

6. Решение Малого Совета областного Совета народных депутатов от 10.04.92 г №25 "Об утверждении Положения о государственных и видовых охотничьих заказниках областного значения" считать утратившим силу.

7. Контроль за выполнением настоящего постановления возложить на управление охотничьего хозяйства области.

Первый заместитель Главы Администрации области **В.А. Звонков.**

**Приложение №1 к Постановлению Администрации  
Псковской области  
№4 от 05.01.96 Перечень государственных природных зоологических заказников на территории  
Псковской области**

№№	Наименование гос.заказников, административные районы, их расположение	Площадь (тыс. га)	Описание границ
1.	Бежаницкий (Бежаницкий р-н)	21,4	Северная - от железнодорожного переезда и далее по автодороге Сущево-Цевло до д.Межник, д.Сысова. Восточная - от д.Сысова по дороге д.Макарино-д.Спас до пересечения с административной границей Локнянского района. Южная - по административной границе Локнянского района до железной дороги Дно - Новосо-кольники. Западная - от границы Локнянского района по железной дороге Новосокольники-Дно до железнодорожного переезда Сущево-Цевло.
2.	Великолукский (Великолукский р-н)	15,0	Северная - от д.Стуканы по дорогам через населенные пункты: Красный Луч, Сеньково, Иванцево, Новинки, от д.Новинки по границе зоны запрета охоты поселка Поречье до оз.Одгаст и далее по юго-западному берегу оз.Одгаст до д.Бербелево. Восточная - от д.Бербелево по дороге до д.Пяшково через населенные пункты: Дурневка, За-нюсье, Горбани. Южная - от д.Горбани до д.Пяшково, от д.Пяшково по р.Ловать до д.Борисоглеб и далее по дороге через населенные пункты: Жигари, Кошелупы до пересечения с административной границей Невельского района. Западная - от точки пересечения с административной границей Невельского района до д.Рудня, по дороге до д.Комша и далее по р.Ловать до д.Стуканы.
3.	Дедовичский (Дедовичский р-н)	21,7	Северная - от д.Бол.Крутец до д.Речино через населенные пункты: Мал.Крутец, Березово, Селище, Пруты, Котово, от д.Речино до административной границы с Дновским районом до ее пересечения с р.Северка. Восточная - от места пересечения административной границы с р.Северка через населенные пункты: Першнево, Сосница, Севера, Чернево, Боковень, Зуевка, Тюриково до д.Северное Устье. Южная - от д.Северное Устье по дороге через населенные пункты: Мал.Клинец, Ясски по дороге до д.Верх. Борок. Западная - от д.Верх. Борок по дороге до д.Бол. Крутец через населенные пункты: Погорелое, Склево, Киково, Острая Лука до д.Бол. Крутец.

4.	Дновский (Дновский р-н)	10,0	Северная - от населенного пункта Крутец по р.Дубенка через населенные пункты: Долгуша, Юково, Селище до административной границы Новгородской области. Восточная - от точки пересечения северной границы с административной границей Новгородской области на юг по административной границе Новгородской области до административной границы Дедовичского района. Южная - от точки пересечения административных границ Новгородской области и Дедовичского района на запад по административной границе Дедовичского района до нежилого населенного пункта Васин хутор. Западная - от нежилого населенного пункта Васин хутор по дороге через населенные пункты: Глухая Горюшка, Бельско до населенного пункта Крутец.
5.	Красногородский (Красногородский р-н)	31,5	Северная - от д.Авдеенки по дороге до д.Габоны. Восточная - от д.Габоны по дороге через дц.Челаново, Треньки, Ганьково, далее по линии радиопередачи до д.Люмжево по дороге через дц.Кунгово, Александрово, Вишняк, исключая оз.Высокое, до д.Мозули. Южная - от д.Мозули до административной границы с Себежским районом. Западная - по государственной границе с государством Латвия.
6.	Куньинский (Куньинский р-н)	28,8	Северная - от административной границы Великолукского района через населенные пункты: Балычи, Хрущели, Шарапове, Слепнево, Авинцы, Люткино, Поташово до д.Кретивля. Восточная - от д.Кретивля по дороге через населенные пункты: Потемки, Сутоки, Полонейка до д.Городец. Южная - от д.Городец по дороге через населенные пункты: Ал^фимково, Частые Табачники, Булавкино, Титово, Бараново до административной границы Усвятского района. Западная - от дороги д.Бараново- д.Церковищи по административным границам Усвятского, Великолукского районов до д.Балычи.
7.	Локнянский (Локнянский р-н)	11,6	Северная - от д.Исаково по границе с Бежаницким районом до д.Сапроново. Восточная - от д.Сапроново через дц.Перелучье, Максимиха, Воронцово, Бол.Каменка, Левково, Жарки до д.Заход. Южная - от д.Заход по дороге через дц.Иванцово, Миритиницы до д.Садибы. Западная - от д.Садибы по дороге через дц.Артемкино, Богданово, Рыкайлово, Каниково до д.Исаково.

8.	Невельский (Невельский р-н)	20,1	Северная - от р.Ушанка у д.Гудец по административной границе с Пустошкинским районом до д.Силкино и далее по административной границе с Новосокольническим районом по дороге Невель-Новосокольники у р.Дубенка. Восточная - по дороге Невель-Новосокольники у д.Дубенки по границе с Боярским охотхозяй-ством до д.Мыленки. Южная - от д.Мыленки по дороге через населенный пункт Краснобаиха, через бывший населенный пункт Передельники, далее до д.Апонасинки, Дольссы, Жуково. Западная - от д.Жуково по шоссейной дороге С.-Петербург-Киев до административной границы с Пустошкинским районом, далее по административной границе с Пустошкинским районом до д.Гудец.
9.	Новоржевский (Новоржевский р-н)	12,5	Северная - от д.Копылово по дороге до д.Рахнихино. Восточная - от д.Рахнихино до д.Соболицы. Южная - от д.Соболицы по р.Сороть до д.Глазово. Западная - от д.Глазово по дороге до д.Копылово.
10.	Опочецкий (Опочецкий р-н)	22,0	Северная - от д.Шлепетня по дороге до д.Лужицы через населенные пункты: Кудка, Рясино, Пустынки. Восточная - от д.Лужицы по дороге через населенные пункты: Абаканы, Захново, Деревеньки до с.Глубокое. Южная - от с.Глубокое по дороге до д.Мякишево. Западная - от д.Мякишево по шоссейной дороге Киев-С.-Петербург до д.Гривы, далее по невосстановленной железной дороге до д.Шлепетня.
11.	Островский (Островский р-н)	23,7	Северная - от д.Зиньково по шоссе С.-Петербург-Киев и восточная до границы с Пушкиногорским районом. Южная - от шоссе С.-Петербург-Киев по границе с Пушкиногорским районом до Чепчурынского болота по проселочной дороге до д.Перестрелово, от д.Перестрелово по дороге через населенные пункты: Коромыслово,- Перевоз, Гривы. Западная - от д.Гривы по шоссейной дороге Гривы-Остров до д.Заньково.
12.	Палкинский (Палкинский р-н)	10,0	Северная - от точки пересечения с границей Печорского района, далее по южной границе кварталов 142, 143, 144, 145, 146 Качановского лесничества, по дороге на д.Павлово до д.Володькино. Восточная - от д.Володькино по дороге через населенные пункты: Жуково, Максимково, Кудрово, Горбунова Гора, Рясцы до д.Медниково. Южная - от д.Медниково по дороге до пересечения с границей Пыталовского района, далее по границе с Пыталовским районом до государственной границы Латвии. Западная - от точки пересечения границы с Пыталовским районом по границе Латвии до точки пересечения с границей Печорского района.

	Лядский (Плюсский р-н)	15,6	Северная - от бывшего населенного пункта Харламова Гора до дд.Сварец, Дворец, далее по дороге до пересечения с р.Черная и вниз по течению до моста, что у бывшего населенного пункта у д.Пажино. Восточная - от моста, что у бывшего населенного пункта у д.Пажино на р.Черная, по дороге до пересечения с дорогой на д.Вешень, по ручью до р.Плюсса. Южная - по р.Плюсса до поселка Ляды. Западная - от п.Ляды по дороге через населенные пункты Мал.Голубско, Бол.Голубско, Детково до бывшего населенного пункта Харламова Гора.
14.	Никандровская дача (Порховский р-н)	27,0	Северная - от д.Заходы по дороге через дд.Ветошки, Кузово, Дуброво до д.Гусли. Восточная - от бывшего населенного пункта Гусли через бывшие населенные пункты: Бол.Пустынки, Мал.Пустынки, Веснино до курорта "Хилово". Южная - от курорта "Хилово" по дороге через д.Кривоселово до д.Петриково. От д.Петриково по железной дороге Псков-Дно до железнодорожного моста через р.Черная. Западная - от железнодорожного моста через р.Черная, по р.Черная до д.Заходы.
15.	Пригородный (Псковский р-н)	41,0	Северная - от берега Псковского оз.вверх по р.Боровка до д.Ершово, от д.Ершово - по дороге до дд.Бол.Дуга, Тупицы, Мыс Русилово, Голованово, Горошинка, далее вниз по течению р.Горошинка до д.Цаплино, затем по дороге через дд.Ильинщина, Замошье, Бол.Жезлы до д.Торошино, далее по дороге через д.Подборовье до перекрестка Шимского и Порховского шоссе. Восточная - от перекрестка Шимского и Порховского шоссе по дороге вдоль кромки леса до д.Крякуша, далее по дороге до р.Череха, д.Бол.Невадицы, Кашеварово до д.Бол.Жадунка, далее по дороге до д.Рябово. Южная - по лесной дороге от д.Рябово до дороги д.Кирово-д.Соловьи, далее от д.Соловьи до дороги д.Атаки-д.Подборовье, далее по дороге через дд.Подборовье, Оленино до д.Речевицы, затем от д.Речевицы по ЛЭП до д.Спасское и далее до берега р.Великая, через р.Великая до д.Филатова Гора. Западная - от д.Филатова Гора по дороге через д.Ветошка, мимо асфальтового завода до д.Тямша, далее до д.Моглино, затем по дороге до д.Логозовичи, далее по шоссе до поворота на д.Бол.Листовка, далее по протоке до р.Ворона и по р.Ворона до выхода в Псковское озера далее двухкилометровая зона Псковского оз.до устья р.Боровка.
16.	Пустошкинский (Пустошкинский р-н)	23,6	Северная - от д.Забеги по дороге через населенные пункты: Печурки, Ровница, Турубино, Михеево по р.Великая до оз.Хвойно, по дороге через д.Харино-Бор до д.Зенково. Восточная - от д.Зенково по дороге через населенные пункты: Новгородцево, Сопки, Сафонтье-во, Бессоново, Чурилово, Лешно, Мельница до д.Алушково. Южная - от д.Алушково по дороге до зоны затопления, далее по береговой линии зоны затопления до д.Копылок. Западная - от д.Копылок по дороге через населенные пункты: Васильки, Кривуха до д.Забеги.

17.	Пригородный (Пушкиногорский р-н)	11,8	Северная - от д.Нифаки по дорогам на д.Крылово через населенные пункты: Блажи, Аполи, Песечек. Восточная - от д.Крылово по дорогам на д.Гилево через населенные пункты: Свинухи, Снегово, Бурлово, Каврино, Демидково, Бобры. Южная - от д.Бобры по дорогам через населенные пункты: Попково, Рытица, Лобазы, Пузаны, Ганьково, Подкрестье, Приворот. Западная - от д.Приворот вниз по р.Великая до д.Нифаки.
18.	Пыталовский (Пыталовский р-н)	29,0	Северная - от точки пересечения государственной границы Латвии, далее по границе Палкинско-го района до дороги Палкино-Пыталово. Восточная - от границы Палкинского района по дороге Палкино-Пыталово через населенные пункты: Мирный, Линово, Белый Погреб, Анциферово, по дороге через населенные пункты: Верх.Савинцы, Заходы, п.Белорусский, Вашки, Поташи до д.Гавры, по дороге через дд.Лединки, Пуца, Скобково, Ильмово до р.Лжа, по границе с Красногородским районом. Южная - от границы с Красногородским районом по государственной границе Латвии. Западная - от государственной границы Латвии до границы с Палкинским районом.
19.	Печорский (Печорский р-н)	52,0	Северная - государственная граница с Эстонией по суше и по урезу воды берега Псковского оз. от д.Дубки, исключая острова, до д.Будовиж. Восточная - от д.Будовиж по урезу воды берега Псковского оз. до южной окраины д.Литовиж, далее по дороге через дд.Кривск, Молочково, Гверстонь, по дороге д.Гверстонь-д.Сорокино, по р.Обдех до железнодорожного моста. Южная - от железнодорожного моста по железной дороге до р.Митковка, далее по р.Митковка и излучине оврага на дд.Березнюк, Декшино, по дороге через дд.Залесье, Поляны, на насыпь узкоколейки через д.Паниковичи, до пересечения дорог Паниковичи-Ротово с дорогой Псков-Рига, по Рижскому шоссе до дд.Кашино, Макарово, Пишево, Лидва, Шумилово, Усадище, Юшково, Павлово-Блины на административную границу Палкинского района. Западная - по границе Палкинского района и государственной границе Латвии и Эстонии до Псковского оз.
20.	Себежский (Себежский р-н)	29,7	Северная - от точки пересечения границы Латвии и Красногородского района через д.Сляжево до д.Борисенки. Восточная - от д.Борисенки через дд.Макеи, Волуево, Калныши, перекресток дорог Себеж-Дедино-Ляхово, Себеж-в/ч-5 до моста через ручей Визовень и до горы Баранья. Южная - от горы Баранья до границы с государствами Латвией и Белоруссией до р.Синяя. Западная - по границе с Латвией (от границы пересечения государств Латвии и Белоруссии до границы пересечения государства Латвии и Красногородского района).



21.	Княжецкий (Стругокрасненский р-н)	23,5	Северная - от д.Акатьево по дороге до д.Высокое. Восточная - от д.Высокое по дороге через д.Соседно до р.Угорня и по р.Угорня до оз.Гнильское, далее по дороге до д.Первенец. Южная - от д.Первенец по дороге до д.Моложане и далее по дороге до р.Пскова. Западная - от точки пересечения проселочной дороги с р.Пскова по административной границе с Псковским и Гдовским районами до д.Акатьево.
22.	Николаевский (Стругокрасненский р-н)	19,0	Северная - от железной дороги Псков-С.-Петербург по северной стороне кварталов 1, 2, 3, 4, 5, 6, 7, 8, 9,10, 11, 19, 20, 21 Сосновского лесхоза до моста через р.Плюсса и далее по реке до пересечения с шоссейной дорогой С.-Петербург-Киев. Восточная - от пересечения р.Плюсса с шоссейной дорогой С.-Петербург-Киев до д.Лудони. Южная - от д.Лудони по дороге через бывшие населенные пункты Жупаново, Горки, Букино, Селище, Катъжка до разъезда 197-й км железной дороги Псков-С.-Петербург. Западная - от разъезда 197-й км железной дороги Псков-С.-Петербург по железной дороге до административной границы с Плюссским районом.
23.	Усвяцкий (Усвяцкий р-н)	18,6	Северная - от д.Капустино по административной границе с Великолукским районом до дороги у северной оконечности оз.Несьпо до д.Нов.Деревня. Восточная - от населенного пункта Нов.Деревня по дороге через населенные пункты: Лысая Гора, Стеревнево, Каменный Городец по гослесфонду через населенные пункты: Бол.Городец, Се-веряки, Пруд до пересечения с дорогой Усвяты-Невель. Южная и западная - от пересечения дороги Усвяты-Невель до р.Ловать и далее по р.Ловать по границе с Белоруссией и Невельским районом до д.Капустино.

Перечень некоторых охраняемых видов животных на территории государственных природных зоологических заказников областного значения

Класс Земноводные

Отряд Хвостатые

Тритон обыкновенный  
Тритон гребенчатый

Отряд Бесхвостые

Жаба серая Жаба зеленая  
Чесночница обыкновенная  
Жерлянка краснобрюхая  
Лягушка травяная Лягушка  
остромордая Лягушка  
прудовая Лягушка озерная

Класс Пресмыкающиеся

Отряд Чешуйчатые

Ящерица прыткая  
Ящерица живородящая  
Веретеница ломкая  
Гадюка обыкновенная  
Уж обыкновенный  
Медянка

Класс Птицы

Отряд Гагары

Гагара чернозобая

Отряд Поганки

Чомга Поганка  
малая

Отряд Веслоногие

Баклан большой

Отряд Голуби

Вяхирь  
Горлица обыкновенная

Отряд Пастушки

Камышница

Отряд Голенастые

Цапля серая  
Аист белый  
Аист черный

Отряд Пластинчатоклювые

Лебедь малый, тундряный  
Гусь серый Лебедь-кликун  
Лебедь-шипун Казарка  
белощекая Казарка  
краснозобая Пискулька  
Крохаль большой

Отряд Хищные птицы

Скопа  
Осоед  
Коршун красный  
Орлан-белохвост  
Подорлик большой  
Подорлик малый  
Беркут  
Змеяед  
Лунь полевой  
Лунь луговой  
Дербник  
Сапсан  
Кречет  
Орел-могильник  
Ястреб большой, тетеревятник  
Ястреб малый, перепелятник  
Канюк обыкновенный, сарыч

Отряд Куриные

Куропатка белая  
Перепел  
Глухарь  
Тетерев  
Рябчик

Отряд Журавлеобразные

Журавль серый  
Коростель Погоньш  
Пастушок водяной  
Лысуха

Отряд Ржанкообразные

Ржанка золотистая  
Кулик-сорока  
Чернозобик

Дупель  
Бекас  
Вальдшнеп  
Кроншнеп большой  
Клуша  
Крчка малая  
Чеграва  
Гаршнеп  
Чибис  
Травник  
Щеголь  
Песочник  
Поручейник

### Отряд Длиннокрылые

Стриж

### Отряд Кукушкообразные

Кукушка

### Отряд Совы

Неясыть обыкновенная  
Филин  
Сыч мохноногий

### Отряд Козодоеобразные

Козодой

### Отряд Ракшеобразные

Сизоворонка  
Удод

### Отряд Дятлообразные

Дятел большой пестрый  
Дятел зеленый Дятел  
седой

### Отряд Воробьиные

Сорокопуд серый, обыкновенный

### Класс Млекопитающие

#### Отряд Насекомоядные

Еж  
Крот

#### Отряд Зайцеобразные

Заяц-беляк

Заяц-русак

### Отряд Грызуны

Бобр  
Белка обыкновенная  
Кпыса черная  
Ондатра  
Соня садовая  
Белка-летяга

### Отряд Хищные

Норка европейская  
Выдра  
Медведь бурый  
Рысь  
Куница лесная  
Собака енотовидная  
Хорь черный  
Горностаи  
Ласка  
Барсук  
Лисица

### Отряд Парнокопытные

Лось  
Кабан  
Косуля  
Олень пятнистый

Урядова Л.П.,  
Щеблыккина Л.С.

## Список охраняемых видов растений Псковской области

### Семейство Многоножковые

1. Костенец волосовидный
2. Костенец постенный
3. Голокучник Роберта
4. Многоножка обыкновенная

### Семейство Ужовниковые

1. Ужовник обыкновенный
2. Гроздовник простой
3. Гроздовник виргинский
4. Гроздовник ромашколистный

### Семейство Хвощевые

1. Хвощ пестрый

### Семейство Плауновые

1. Баранец обыкновенный
2. Плаун булавовидный
3. Плаун плюснугый
4. Плаун топяной

### Семейство Полушниковые

1. Полушник озерный
2. Полушник щетинистый

### Семейство Наядовые

1. Наяда морская
2. Наяда гибкая

### Семейство Ежеголовниковые

1. Ежеголовник Фриса

### Семейство Частуховые

1. Стрелолист плавающий

### Семейство Злаковые

1. Тимофеевка степная
2. Цинна широколистная
3. Полевица Сырейщикова
4. Булавоносец седой
5. Сеслерия топяная
6. Келерия большая
7. Мятлик сизоватый

8. Овсяница лесная
9. Коротконожка перистая

### Семейство Осоковые

1. Ситовник желтоватый
2. Сыть бурая
3. Клубнекамыш морской
4. Поточник рыжий
5. Схенус ржавый
6. Меч-трава обыкновенная
7. Осока горная
8. Осока весенняя
9. Осока чешуеплодная
- Ю. Осока Макензи
11. Осока песчаная
12. Осока лапчатая
13. Осока Дэвелла

### Семейство Лилейные

1. Лук медвежий
2. Ландыш майский

### Семейство Касатиковые

1. Касатик сибирский
2. Шпажник черепитчатый

### Семейство Ятрышниковые

- Б. Лосняк Лёзеля
2. Бровник одноклубневой
3. Любка зеленоцветковая
4. Любка двулистная
5. Башмачок настоящий
6. Пыльцеголовник красный
7. Пальчатокоренник балтийский
8. Пальчатокоренник Фукса
9. Пальчатокоренник мясо-красный
- Ю. Пальчатокоренник пятнистый
1. Б. Пальчатокоренник Руссова
12. Ятрышник обожженный
13. Ятрышник шлемоносный
- Н. Офрис насекомоносный

### Семейство Берёзовые

1. Береза карликовая
2. Береза низкая
3. Береза русская

### Семейство Лещиновые

1. Лещина обыкновенная

### Семейство Буковые

1. Дуб летний

## Семейство Ильмовые

1. Вяз шершавый
2. Вяз гладкий

## Семейство Санталовые

1. Ленец альпийский

## Семейство Гречишные

1. Щавель ложносолончаковый
2. Горец змеиный
3. Горец живородящий

## Семейство Гвоздичные

1. Песчанка узколистная
2. Смолёвка татарская
3. Смолёвка зеленоцветковая
4. Смолёвка днепровская
5. Гипсолюбка пучковатая
6. Гвоздика Фишера
7. Гвоздика песчаная
8. Гвоздика пышная

## Семейство Кувшинковые

1. Кувшинка белая
2. Кувшинка чистобелая

## Семейство Лютиковые

1. Живокость высокая
2. Борец высокий
3. Борец шерстистый
4. Печёночница благородная
5. Прострел широколистный
6. Прострел луговой
7. Купальница европейская
8. Ветреница лесная

## Семейство Крестоцветные

1. Зубянка луковичная
2. Лунник многолетний

## Семейство Росянковые

1. Росянка промежуточная

## Семейство Толстянковые

1. Молодило побегоносный
2. Очиток пурпуровый

## Семейство Камнеломковые

1. Камнеломка болотная
2. Камнеломка зернистая
3. Камнеломка трехпалая

## Семейство Крыжовниковые

1. Смородина альпийская
2. Смородина светлая

## Семейство Розоцветные

1. Кизильник черноплодный
2. Лобазник шестилепестный
3. Яблоня дикая

## Семейство Бобовые

1. Стальник полевой
2. Эспарцет песчаный
3. Эспарцет сибирский
4. Люцерна распростертая
5. Астрагал песчаный
6. Остролодочник волосистый
7. Горошек кашубский
8. Горошек тонколиственный
9. Чина горная
10. Чина морская
11. Чина гладкая
12. Чина черная

## Семейство Гераниевые

1. Герань кроваво-красная

## Семейство Бересклетовые

1. Бересклет бородавчатый

## Семейство Зверобойные

1. Зверобой жестковолосистый

## Семейство Ладанниковые

1. Солнцецвет монетолистный
2. Солнцецвет щетинистоволосистый

## Семейство Волчегодниковые

1. Волчегодник обыкновенный

## Семейство Рогульниковые

1. Рогульник плавающий

## Семейство Зонтичные

1. Морковь дикая
2. Подлесник европейский
3. Бутень клубненосный
4. Торилис японский
5. Порезник промежуточный
6. Горичник горный
7. Гладыш широколистный

## Семейство Кизилловые

1. Свидина ярко-красная

## Семейство Грушанковые

1. Зимолобка зонтичная

## Семейство Вересковые

1. Толокнянка обыкновенная

## Семейство Брусничные

1. Клюква обыкновенная
2. Клюква мелкоплодная

## Семейство Свинчатковые

1. Армерия удлиненная

## Семейство Маслинные

1. Ясень обыкновенный

## Семейство Горечавковые

1. Генцианелла топяная
2. Сверция многолетняя

## Семейство Ластовневые

1. Ластовень лекарственный

## Семейство Бурачниковые

1. Медуница узколистная
2. Воробейник лекарственный
3. Незабудка холмовая

## Семейство Губоцветные

1. Змееголовник Руйша
2. Шалфей луговой

## Семейство Норичниковые

1. Губастик крапчатый
2. Наперстянка крупноцветковая
3. Мытник Кауфмана

## Семейство Мареновые

1. Ясменник красильный
2. Подмаренник Шульцеса
3. Подмаренник крестообразный
4. Подмаренник весенний

## Семейство Жимолостные

1. Жимолость балтийская

## Семейство Валериановые

1. Валериана волжская

## Семейство Колокольчиковые

1. Колокольчик широколистный
2. Колокольчик персиколистный
3. Кольник колосистый

## Семейство Лобелиевые

1. Лобелия Дортмана

## Семейство Сложноцветные

1. Цмин песчаный
2. Телекия прекрасная
3. Крестовник болотный
4. Крестовник береговой
5. Крестовник трубкостебельный
6. Бузульник сибирский
7. Пазник укореняющийся

**Вецель Н.К.**  
**Судницына Д.Н.**

## Из истории археологических исследований в Пскове

За почти столетний период (1899-1994 гг.) в Пскове вели исследования около пятидесяти археологов, представлявших различные научные учреждения Пскова, Москвы, Ленинграда (С.-Петербурга).

В дореволюционные годы исследования проводили члены Псковского археологического общества Ф.А.Ушаков (1899 г.) и В.И.Крейтон (1912 г.). В научной литературе есть упоминания о небольших раскопках и расчистках, предпринятых в 1905 и 1910 гг.

В 30-е, нач.40-х гг. в Пскове работали К.К.Романов (1930 г.), Н.Н.Чернягин (1930, 1936 гг.), А.С.Меднис (1937 г.).

Позднее, во второй половине 40-х - 60-е гг., археологическими исследованиями руководили С.А.Тараканов (1945-1949 гг.), Г.П.Гроздилов (1954-1961 гг.), Н.С.Шеляпина (1964 г.), М.Х.Алешковский (1966, 1968 гг.), В.Д.Белецкий (с 1960 г.), И.К.Лабутина (Годунова) - с 1967 г.

В 70-е гг. продолжалось исследование территории Крома и Довмонтова города; активизировались охранные археологические работы. Кроме уже названных В.Д.Белецкого и И.К.Лабутиной, раскопками руководили Л.А.Попова (Царькова) - 1973-1978 гг., О.В.Овсянников (1974-1976, 1978, 1979 гг.) и В.А.Булкин (1979 г.), Ю.Л.Щапова (1976 г.), В.И.Кильдюшевский (с 1976 г.), С.В.Белецкий (с 1977 г.), А.В.Никитин (1977, 1978 гг.), К.М.Плоткин (с 1977 г.), Т.В.Сергина (Юркина) - с 1978 г., И.О.Колосова (с 1979 г.), О.К.Волочкова (с 1979 г.), С.С.Ширинский (1978 г.).

В 80 - нач.90-х гг. археологическими исследованиями в Пскове руководили более тридцати археологов; приведем их перечень в алфавитном порядке (выделены фамилии исследователей, работавших ранее): А.А.Александров, В.Д.Белецкий, С.В.Белецкий, Ю.Б.Бирюков, О.К.Волочкова, Т.Е.Ершова, Т.Ю.Закурина, В.И. Кильдюшевский, А.Н.Кирпичников, С.Э.Козлов, И.О.Колосова, Э.В.Королева, М.И.Кулакова (Новикова), В.И.Лабутин, И.К.Лабутина, А.Б.Мануйлов, К.А.Мержанова, Н.Н.Милютина, Т.В.Москвина, В.Г.Миронова, К.М.Плоткин, Е.В.Салмина, В.В.Седов (начальник Псковской археологической экспедиции Института археологии АН СССР и Псковского музея-заповедника (1983-1990 гг.), Вл.В.Седов, Н.Л.Сергеева, Т.В.Сергина, С.В.Степанов, А.Ф.Урьева, Н.Н.Фараджева, В.П.Фролов, Б.Н.Харлашов (директор Псковского археологического центра (с 1991 г.), П.А.Шорин, С.Е.Шуньгина, А.В.Яковлев, Е.А.Яковлева (Куранова).

**Колосова И.О.**

## К истории изучения памятников истории, культуры, архитектуры в Псковском крае

Начало специального изучения памятников истории и культуры в Пскове можно отнести к 1840-м годам, когда появилась идея организации первого музея и рассматривались варианты выделения под музей наиболее достойного исторического здания. В 1839 г. состоялся российский конкурс на реставрацию Персей Псковского кремля, и началось систематическое изучение псковских крепостных сооружений.

В 1838 г. вышел в свет первый альбом достопримечательностей Псковской губернии землемера И.Иванова, а в 1866 г. альбом военного инженера И.Ф.Годовикова "Краткое историческое описание г.Пскова и его древностей" с планами исторических мест и городов, первыми обмерными чертежами памятников древности и попыткой их систематизации. В 1860 г. обмер и панораму Псковской крепости выполнил псковский архитектор И.И.Жарновский.

С 1870-х гг. систематическое изучение памятников старины и составление коллекций древностей взяли на себя энтузиасты-исследователи Псковской Археологической Комиссии и Псковского Археологического общества К.Г.Евлентьев, И.И.Василёв, И.Ф.Ушаков, Н.Д.Окулич-Казарин. Они стали авторами статей и книг, сводных планов и каталогов недвижимых памятников и музейных коллекций (Музей ПАО с 1876 г.).

К 1914 г., когда готовился XIV Российский Археологический съезд, в Пскове был организован также Церковно-археологический музей (1906 г.), проведено анкетирование по губернии и собраны материалы для археологической карты Псковской губернии. До революции к псковским древностям обращались такие известные исследователи, как Е.Болховитинов, М.В.Толстой, В.В.Стасов, фотограф И.Ф.Барщевский, академики архитектуры В.В. Суслов и А.М. Павлинов, Н.К.Рерих, археограф И.И.Шляпкин и многие другие. Начиная с 1856 г., выявлены основные памятники фресковой живописи - Мирожя, Снетогорье, Мелётово.

В 1918 г. Петроградский подотдел охраны памятников провозгласил Псков городом-музеем, и началась разработка официального списка памятников государственного значения. По Пскову в 1930-е годы он составил всего 36 памятников.

В 1930-е гг. начал исследовательскую и собирательскую работу по выявлению памятников архитектуры древнего Пскова и особенно гражданского зодчества XVII в. Ю.П.Спегальский, первый послевоенный руководитель органов охраны памятников и автор ряда путеводителей, научных и художественных трудов

по истории псковского зодчества. В 1946 г. он же возглавил вновь организованные в Пскове реставрационные мастерские и разработал первые проекты комплексной реставрации и восстановления города.

Мастерские стали основным центром не только реставрации, но и выявления и изучения памятников архитектуры в крае. С 1970-х гг. архитекторы-реставраторы и искусствоведы В.А.Лебедева и А.Лебедев, И.Голубева, В.Никитин, В.Прищепа, С.Михайлов, А. и Г.Тютюнниковы, Почетный гражданин города Пскова, архитектор и фотохудожник Б.С.Скобельцын и др. проводили работу по обследованию и паспортизации памятников архитектуры практически во всех районах области для республиканского Свода памятников. Материалы Свода собираются в Научно-производственном центре по охране памятников. В Псковском музее-заповеднике такую работу вел И.И.Лагунин, участвуя в собирательских экспедициях по области. Эти материалы использовались при разработке проекта реконструкции исторического центра г.Псков, малых исторических городов области.

Начиная с 1973 г. при разработке генпланов, проектов реконструкции и развития исторических мест и городов, проектов зон охраны институтами Ленгипрогор, ЛенНИИТАГ, ЦНИИП реконструкции исторических городов выявлялись, брались на учет и под государственную охрану все новые историко-культурные ценности и целые историко-культурные территории и заповедники.

В соответствии с Постановлением СМ СССР № 816 от 6.07.1988 г. "О комплексной реконструкции и реставрации памятников истории и культуры в Новгороде и Пскове" для области разработаны проекты реставрации памятников и развития туризма. И начался новый этап возрождения старины в соответствии с государственной программой. Работу возглавила Генеральная дирекция "Псковреконструкция". Этому способствовало развитие музейного дела. Крупнейшими хранителями историко-культурных комплексов и собирателями старины, художественных ценностей стали Псковский государственный музей-заповедник, Государственный музей-заповедник А.С.Пушкина "Михайловское", Изборский музей-заповедник и другие. Нельзя не отметить роль Государственного архива Псковской области как крупнейшего в области хранителя архивных документальных фондов.

Изучение и выявление историко-архитектурных и культурных достопримечательностей в крае не исчерпывается названными именами специалистов и госорганами. В этой работе принимали и принимают участие столичные и иногородние специалисты, ученые и организации, энтузиасты Общества охраны памятников, любители-историки, литераторы и коллекционеры.

Лагунин И.И

## Из истории исследования г.Пскова историками и краеведами

Богатейшая история древнего Пскова издавна привлекала интерес многих историков и краеведов.

За два столетия к истории Пскова обращались как известные русские историки, так и местные краеведы, историки и археологи.

В дореволюционный период истории Пскова были посвящены труды В.И.Ключевского, И.И.Костомарова, М.П.Погодина (впервые изучившего Псковскую летопись), И.Д.Беляева, А.И.Никитского, Н.Н.Голицина, Е.А.Болховитинова, М.В.Толстого, С.Ф.Платонова, А.И.Некрасова и др.

Отдельно следует выделить группу псковских историков XIX-нач.XX вв., которые внесли большой вклад в изучение истории города: А.С.Князев, Н.Ф.Годовиков, М.И.Селявский, К.Г.Евлентьев, И.И.Васильев, Ф.А.Ушаков, Н.Ф.Окулич-Казарин и др.

Истории архитектуры Пскова в дореволюционный период посвящены фундаментальные труды И.О.Грабаря.

В 20-30-е гг. историей Пскова занимались А.К.Янсон, В.А.Богусевич, Н.И.Платонов, А.Васильев, М.Н.Тихомиров.

В послевоенные годы исследованием исторического прошлого Пскова занимались историки, архитекторы, искусствоведы и краеведы.

В 40-50-е гг. истории Пскова были посвящены работы Д.С.Лихачева, С.А.Таракановой, Г.В.Проскураковой, И.Н.Ларионова, Л.А.Творогова.

В 60-70-е гг. значительно увеличилось число исследователей, занимавшихся Псковом: С.И.Иванов, Г.В.Дейч, Ю.П.Спегальский, Е.П.Иванов, Н.Н.Масленникова, С.А.Иванов, П.А.Николаев, В.Д.Белецкий, И.К.Лабутина, А.И.Гусев, С.И.Колотилова и др.

В 80-нач.90-х гг. продолжалось изучение истории Пскова (С.В.Белецкий, В.В.Седов, А.Н.Кирпичников, Е.Н.Морозкина, М.Т.Маркова, Е.П.Иванов, Н.Ф.Левин, Н.М.Ткачева, В.И.Охотникова, Н.Н.Новикова и др.).

Мусийчук В.М.

## Из истории изучения псковских говоров

Речь Псковской земли издавна обращала на себя внимание и исследователей, и просто знакомых с псковичами.



Памятниками псковской письменности интересовались Н.М.Каринский, А.А.Шахматов, А.И.Соболевский, Б.М.Ляпунов, В.И.Чернышев.

Отдельным сторонам живых псковских говоров специальное внимание и в прошлом уделяли А.И.Соболевский, В.И.Чернышев, Н.Н.Соколов, К.А.Иеропольский.

На фоне всех русских говоров учитывали и псковские особенности Р.И.Аванесов, В.Г.Орлова и многие другие диалектологи. "Диалектология, - говорил в одном из выступлений Б.А.Ларин, - очень долго была делом любителей, дилетантов и не имела признаков подлинной науки, так как нельзя было указать ни специфической цели этой науки, ни ясных ее границ с соседними науками, ни специфических ее методов" (Об атласе русского языка и современной диалектологии // Ученые записки Ростовского-на-Дону государственного пединститута. Т.1. Ростов-на-Дону, 1939. С.107). Понимая, что только изучение всех богатств диалектов, проведение широкой краеведческой работы по языку поможет становлению диалектологии как науки. Московская диалектологическая комиссия через анкеты-вопросники в предреволюционное время собрала большой материал и составила известную карту русского языка Европейской части России.

С 1936 г. Академия наук начала работу над Диалектологическим атласом русского языка (ДАРЯ). Прежде всего стали обследовать и обрабатывать данные по Северо-Западу Европейской части России. Перед войной, в 1939 г., начали изучать говоры и центральных областей России. Внимание исследователей неизбежно направлялось и на Псковскую землю с ее уникальными говорами.

Неслучайным был давнишний интерес филологов к псковской народной речи. На территории Псковской земли сложился своеобразный "перекресток" торговых, военных, культурных, исторических и этнических путей. Б.А.Ларин писал: "Народная речь Псковской области представляет большой интерес в международном плане, не говоря уже о ее исключительном значении для историков и диалектологов русского языка, так как она отражает тысячелетние связи и культурный обмен русского населения с тесно примыкающими народами прибалтийско-финской группы, с латышами и литовцами, а также и белорусами" (Псковский областной словарь с историческими данными. Вып. 1. Л., 1967. С.3).

К работе над ДАРЯ еще в предвоенное время были привлечены многие вузы (университеты и пединституты), в частности Ленинградский государственный пединститут им.А.И.Герцена и Ленинградский университет (ЛГУ). Но успешно начатая работа была прервана второй мировой войной. Однако исследовательская и организационная работа все-таки продолжалась.

В июле 1944 г. на диалектологической конференции в Вологде, в которой участвовали многие вузы страны, был обсужден проект программы по сбору сведений для ДАРЯ. В 1945 г. этот проект был опубликован в виде приложения к отчету о работе конференции. В феврале 1945 г. Институт русского языка Академии наук провел совещание по обобщению опыта работы и подготовке документов для составления диалектологического атласа. На этом совещании была утверждена Программа для собирания сведений для ДАРЯ. И уже в мае 1945 г. эта Программа была напечатана Ярославским пединститутом в сборнике, в который вошел и ряд соответствующих инструктивных и методических статей.

В мае 1945 г. завершилась война, а летом 1945 г. состоялись многочисленные экспедиции в разные места России по единой Программе для собирания сведений для ДАРЯ.

Первая послевоенная экспедиция была проведена прежде всего в Псковскую область. Возглавил эту экспедицию ЛГУ, начальником экспедиции была доктор филологических наук А.П.Евгеньева.

В 1948 г. была проведена топонимическая экспедиция в Псковскую область. А.И.Лебедева собрала богатый и уникальный материал по местным названиям географических объектов, который лег в основу ее монографического исследования по топонимике Псковской земли.

С середины 50-х гг. начались непосредственные подступы к собиранию сведений для Псковского областного словаря с историческими данными (ПОС); первая экспедиция под руководством ЛГУ в Псковскую область для сбора лексики для ПОС состоялась в 1956 г., а с 1957 г. и Псковский пединститут проводит свои систематические полевые исследования прежде всего с такой же целью. Б.А.Ларин писал: "Замысел Псковского областного словаря был предложен мною на кафедре русского языка, где и положено было начало собиранию материалов в виде картотеки" (О работе над новыми словарями // Вестник ЛГУ, № 20. Серия истории, языка, литературы. Вып. 4, Л., 1960. С. 152). Некоторые сотрудники университета работали над сбором псковского материала уже с начала 50-х гг.

Многое меняется в жизни: переселяются люди, исчезают деревни, кое-что меняется в городе под влиянием объективных причин... И самое главное - уходят из жизни люди, которые многое знали из истории своего края, где они проводили свою жизнь, знали "жизнь" бытовых предметов, обряды, традиции... Уходят люди - носители прекрасного народного языка...

Диалектологические экспедиции позволяют сохранить память об уходящем, исчезающем, невозвратном - о месте и о людях, живущих в этом месте, о языке, на котором говорили и в XIX в., и на протяжении всех десятилетий XX в.

По данным экспедиций можно восстановить историю родного края. Поэтому настоящее национальное богатство представляют и архивы экспедиций, и картотеки диалектных слов. И, конечно, сами словари, в частности Псковский областной словарь с историческими данными. О нем писал Б.А.Ларин в 196-3 г. : "Богатство собранных нами лексических и фразеологических материалов так велико, разработка их так детальна в семантико-стилистическом плане, что по объему наш "Псковский областной словарь с историческими данными" почти равен четырехтомному "Толковому словарю живого великорусского языка"

В.И.Даля, включившему словарный запас всех русских народных говоров, да еще и общеупотребительную лексику литературного русского языка" (ПОС... Вып. 1. С. 3).

Исследование псковских говоров ведется по разным направлениям, в различных аспектах. Псковские лингвисты занимаются изучением фонетики, лексики и фразеологии, морфологии и синтаксиса.

С 1961 г. в Пскове регулярно проводятся межвузовские (теперь и международные) конференции, посвященные проблемам псковских говоров в их многовековых связях с другими русскими народными говорами и языками (славянскими и неславянскими). Инициатором таких конференций был Б.А.Ларин. После таких конференций выходят сборники научных трудов "Псковские говоры..." Опубликовано уже 12 выпусков ПОС, готовятся очередные.

В 60-е гг. параллельно с работой над ПОС и сбором материала для него велось обследование ряда деревень и для Общеславянского лингвистического атласа (ОЛА); было организовано несколько специальных топонимических экспедиций. С 1989 г. углубленное, целенаправленное изучение псковских говоров ведется еще в одном направлении - в связи с работой над Лексическим атласом русских народных говоров (ЛАРНГ). По соответствующим программам собирается лексика в каждом из 24 районов Псковской области. Собираем материал по программам "Природа" ("Растительный мир", "Животный мир", "Ландшафт", "Метеорология"), "Одежда и обувь", "Духовная культура", "Человек" (с разными подтемами). Ведется подготовка к картографированию лексики. Первые карты уже составлены на псковском материале. Ведется подготовка к созданию и Лексического атласа Псковской области.

В то же время не прекращается сбор материала и для ПОС; пополняется уникальная Картотека ПОС; не прекращается работа по составлению словарных статей для новых выпусков ПОС.

Идет время. Уходят и те, кто начинал систематическое обследование псковских говоров. Достигнуты определенные научно-исследовательские результаты во всестороннем изучении псковских говоров. И все-таки непреходящей ценностью продолжает оставаться Картотека ПОС, архивные псковские материалы для ДАРЯ, ПОС, ОЛА, ЛАРНГ. Все эти материалы сосредоточены прежде всего в С.-Петербурге (университет, Межкафедральный словарный кабинет им.проф.Б.А.Ларина) и в Пскове (пединститут, кафедра русского языка).

Настал момент, когда необходимо зарегистрировать, систематизировать то, что создано коллективным трудом сотен исследователей совместно с добровольными информантами - местными жителями. Такой систематизации служит Кадастр (Свод) памятников всех разновидностей на территории Псковской земли, в том числе и таких памятников, как народные говоры, которые являются памятниками языка народа (см. специальный том).

Работая над ПОС, ЛАРНГ, над Кадастром и т.д., невозможно без волнения и благодарности вспоминать о тех, кто так самоотверженно трудился над записью народной речи. Исследуя прошлое и настоящее, уходящее и возникающее в русском народном языке, можно проникнуть и в глубины народного сознания, в быт и нравы крестьян, особенности их мировоззрения.

Псковскими говорами серьезно интересуются не только в нашей стране, но и за рубежом - в ближнем и дальнем зарубежье. Об этом свидетельствует Международный симпозиум в Осло (Норвегия) по проблемам псковских говоров - "Псковские говоры: диалектология и история языка" (октябрь 1995 г.).

Сотрудники кафедры русского языка Псковского пединститута не раз обращались к подведению итогов в работе и к осознанию значимости исследований по псковским говорам. (Ср., например: Большакова Н.В., Костючук Л.Я., Пецкая Т.А. Псковский областной словарь - сокровищница сведений о псковичах и их речи // Наука - реформам. Псков, 1994; Костючук Л.Я., Пецкая Т.А. От военной трагедии - к изучению народного слова // Псков, 1995, №3).

Костючук Л.Я.

### Собрание фольклорно-этнографических материалов Санкт-Петербургской консерватории

В основу концепции сохранения и развития фольклорных традиций должен быть положен культурно-экологический подход, учитывающий системную целостность и взаимозависимость различных сторон, явлений и процессов в сфере народной традиционной культуры - материальной и духовной. Такой подход не только раскрывает глубинное содержание культурных традиций, историю их формирования и развития, но и устанавливает истинное место культурного наследия в жизни современного общества. В фольклорных традициях, как и в других проявлениях народной традиционной культуры, находит воплощение совокупность жизненно значимых для данной этнической общности отношений, связей, форм взаимодействия с окружающей средой, возникающих в процессе трудовой, социальной, духовной деятельности. Общим признаком всего многообразия явлений фольклора служит особый, художественный (выражаемый средствами художественного) тип преобразования, удержания и передачи опыта жизни новым поколениям. Принципиально важно здесь то, что вся система традиционной культуры, в том числе и область фольклора, образуя жизненное русло каждого человека, раскрывая его жизненный потенциал, складывается в результате творче-

ских усилий многих поколений, существует и развивается как категория коллективного (общинного) бытия и сознания.

Ярко выраженное этническое начало определяет естественно-историческую природу фольклора, что ставит его в ряд исходных ценностей национальной культуры.

Вместе с тем, в силу непосредственности и неразрывности внутренних связей и отношений с ключевыми моментами трудовой, обрядово-праздничной деятельности, семейно-бытового уклада, а также в силу особой, изустной формы существования (восприятие воссоздание), вся сложно устроенная и сложно обусловленная сфера фольклора полноценно проявляется лишь в условиях целостности основ самой системы культуры, находится в прямой зависимости от факторов, утверждающих или отрицающих ее смыслополагающую, творчески созидательную роль в жизни общества (альтернатива бездуховность, технократизм общества потребления).

Угасание фольклорных традиций, теряющих под прессом внешних воздействий свой системный характер, лишает общество и сопричастности историко-культурному наследию, и перспектив этнокультурного развития. Для решения проблем сохранения и развития традиций русской национальной культуры в целом исключительно важное значение имеет комплекс культурных традиций Псковской Земли как одного из самостоятельных районов формирования и бытования древнерусской культуры.

Научная, историко-культурная, художественная ценность разнообразных в жанровом, стилистическом отношении явлений фольклора на Псковщине, их диалектная самобытность отмечена наблюдателями и собирателями фольклора издавна. Псковских народных песен, сказок, преданий, пословиц, обычаев и обрядов коснулся гений А.С.Пушкина и М.П.Мусоргского. Здесь проходили экспедиционные маршруты П.И.Якушкина.

Усилиями многих фольклористов-собрателей псковские песни становились достоянием национальной культуры. Среди таких собирателей бесспорно выдающееся место принадлежит Н.Л.Котиковой, в течение многих лет (1950-60-е годы) обследовавшей большинство районов Псковской области и собравшей уникальный фонографический фонд по музыкальному фольклору.

Санкт-Петербургская государственная консерватория им. Н.А.Римского-Корсакова с 1978 г. продолжает систематическую экспедиционную работу в Псковской области и сопредельных районах Ленинградской, Новгородской и Тверской областей.

Краткие статистические сведения работы экспедиций С.-Петербургской консерватории на обследуемых территориях:

Район	К-во экспед. выездов	К-во с/с	К-во насел. пунктов	К-во звукозап. (текстов)
Псковский	3	7	40	806
Печорский	5	5	127	3933
Палкинский	4	6	185	1931
Пыталовский	4	9	93	1273
Гдовский	5	9	86	1942
Стругокрасненский	1	7	55	973
Плюсский	1	6	50	1063
Островский	4	6	115	898
Опочецкий	7	13	157	1687
Красногородский	6	6	118	1417
Пушкиногорский	2	4	78	698
Порховский	2	5	82	1480
Локнянский	4	5	103	1865
Бежаницкий	2	5	36	755
Новоржевский	1	2	13	220
Новосокольнический	4	7	68	1216
Великолукский	3	10	184	3278
Куньинский	2	7	121	1797
Себежский	2	10	154	2829
Пустошкинский	1	8	67	956
Невельский	3	9	139	2721
Итого: 21 район		148	2071	33738

С 1981 по 1994 год состоялось 18 фольклорных экспедиций в 21 район Псковской области (кроме Дедовичского, Дновского и Усвятского).

Научный руководитель фольклорных экспедиций Санкт-Петербургской консерватории - кандидат искусствоведения, доцент А.М.Мехнецов. Работа проводилась в 148 сельсоветах, обследован 2071 населенный пункт.

Характер полевых исследований предполагает комплексное изучение традиций народной культуры с учетом всех обстоятельств истории бытования жанров музыкального фольклора, их связи с системой местных календарных, семейных и других обрядов, старинных народных праздников и повседневного быта.

По форме проведения экспедиции консерватории строятся на последовательном, фронтальном охвате изучаемых территорий с максимально полной проработкой всего круга явлений народной традиционной культуры и фольклора.

Осуществлены звукозаписи календарно-обрядовых, свадебных, лирических, хороводных, плясовых, колыбельных песен, баллад, духовных стихов, причитаний, частушек, наигрышей на гусях, скрипке, балалайке, рожках, гармониках и других музыкальных инструментах. Сделаны репортажные звукозаписи, раскрывающие последовательность и содержание народных обычаев и обрядов, записаны словесные жанры фольклора: сказки, легенды, предания, былички и др. Произведены видеозаписи и киносъемки.

В результате этой работы сформировано крупнейшее собрание фольклорно-этнографических материалов по Псковской области, основу которого составляет богатейший фонд звукозаписей образцов музыкального фольклора - 33738 единиц содержания (текстов). В собрание входят также видеозаписи (продолжительностью ок. 100 часов звучания), кинодокументы, образцы материальной культуры, рукописные материалы (полевые дневники участников экспедиций, расшифровки звукозаписей, материалы систематизации).

Наиболее значительными, имеющими событийный характер, явились экспедиционные материалы, впервые представляющие традицию русской гусельной игры в ее архаических формах, которая уже в XIX веке считалась навсегда утраченной. Сотни записей гусельных наигрышей от 75 псковских гусяров, коллекция традиционных инструментов свидетельствуют об исключительно богатой культуре гусельной игры, сохранившейся на Псковщине до наших дней. К этому пласту культуры относятся и уникальные материалы, позволяющие реконструировать древнерусские формы "гудошной" игры. Значительными в научном и историко-культурном отношении являются материалы по народной хореографии - женские и мужские ритуальные пляски ("псковского кружка", "ломанья" - под драку и др.). На уровне научного открытия представляется комплекс фольклорно-этнографических материалов, связанных с особой музыкальной формой ("водить голосом", "важокать", "важоканье") свадебных спевальных песен и причитаний, полевых припевок, указывающей на раннеисторические истоки местных фольклорных традиций. Экспедиционные записи Санкт-Петербургской консерватории образуют фундаментальную источниковедческую базу не только фольклористических исследований, но позволяют дополнить описания народной традиционной культуры Псковской области и с точки зрения этнографии и языкознания.

В целом, собранные материалы дают картину яркой и самобытной культуры, своеобразной в своих местных проявлениях.

Картографирование отдельных фольклорных традиций на территории Псковской области в основном совпадает с группировкой историко-культурных центров, предложенной в настоящем издании. Однако следует учитывать, что специфика различных жанров обуславливает сложную систему их распространения и форм бытования.

На основе многопланового типологического изучения явлений фольклора Псковской области актуальной представляется задача создания фольклорно-этнографического атласа, материалы которого позволят наблюдать не только тот или иной комплекс локальной культурной традиции в целом, но и динамику развития отдельных явлений или сторон системы культурной традиции и фольклора в историко-, жанрово-или диалектно-стилевом аспектах.

В данном издании мы можем ограничиться лишь самыми основными, структурно важными для каждой традиции, сведениями, давая их в сугубо лаконичной форме.

В процессе работы над этой публикацией авторами разделов А.М.Мехнецовым, Е.А.Валевской, Г.В.Лобковой, В.Смирновой, И.Б.Тепловой, И.С.Поповой - учтены и использованы материалы систематизации, подготовленные Е.А.Зилотиной, Е.И.Якубовской (Мельник), И.А.Кузнецовой, И.В.Корольковой, И.П.Козловой, А.В.Поляковой, О.П.Быковой, А.А.Мехнецовым, К.А.Мехнецовой, Ю.С.Кандаковой, В.В.Балковой, Н.Б.Игнатъевой.

Основные публикации по музыкальному фольклору Псковской области: Котикова Н. Народные песни Псковской области. - М., 1966. Котикова Н. Гдовская старина. - Л., 1962. Фридрих И. Фольклор русских крестьян Яунлатгальского уезда. - Рига, 1936. Mahler E. Altrusische Volkslieder ans dem Psecoryland. Basel, 1951. Песни Псковской земли. Вып.1: Календарно-обрядовые песни (по материалам фольклорных экспедиций Ленинградской консерватории) /сост. А.Мехнецов. - Л., 1989. Народные песни Ленинградской области: Старинная свадьба Сланцевского района Ленинградской области / сост. А.Мехнецов, Е.Мельник. - Л., 1985. Грампластинки с записью песен Псковской области и песен Сланцевского района Ленинградской области (бывш. Гдовский уезд): . Народные песни и наигрыши Псковской области - по материалам фольклорных экспедиций Н.Л.Котиковой. М20 47741 001. 1987. Алексей Ильин (псковская тальянка). Д-00030321-2. Записи Н.Котиковой. "Гуди гораздо" - Народные музыкальные инструменты Псковской области. Вып. 1 - Ярмарочная игра. Вып.2 - Плясовые наигрыши. С20 26011 002; С20 26013

007. 1987. Сост. А.Мехнецов. Псковские гусли. Иван Михайлов. М22 46261 008. 1985. Сост. А. Мехнецов. Напевы родины Мусоргского. С20 28761 001. 1989. Сост. А.Мехнецов. Усвятские песни. Поэт Ольга Сергеева. С20-98833-344. Сост. Е.Разумовская. "У нас Оленька да цветочек" - свадебные песни Сланцевского района. С20 16721-2. 1981. Сост. А.Мехнецов. Фольклор Ленинградской области. Свадебные песни Сланцевского района. С20 11781 82. 1979. Сост. А.Мехнецов.

Необходимо также отметить имеющиеся фонды по музыкальному фольклору Псковской области, собранные в результате двух экспедиций в Куньинский район Музыкального училища им. М.П.Мусоргского (руководитель - научный сотрудник Фольклорно-этнографического центра консерватории О.В.Смирнова) и многолетней работы в Усвятском районе и южных сельсоветах Куньинского района экспедиций Музыкального училища им. Н.А.Римского-Корсакова (руководитель - преподаватель училища Е.Н.Разумовская).

Мехнецов А.М

## Информация о народных промыслах и ремеслах в прошлом и настоящем

В кон. XIX - нач. XX вв. кустарная промышленность в России была сосредоточена главным образом в центральных и северо-восточных губерниях.

Псковская губерния, расположенная в стороне от этого большого русского кустарного гнезда, считалась губернией некустарной. Кустарные промыслы имели, в основном, узко местное значение.

Первые земские попытки к изучению кустарных промыслов в Псковской губернии относятся к 1896 г., когда был создан Псковский Губернский Кустарный Комитет. При первых исследованиях можно было судить только лишь о существовании тех или иных промысловых гнезд в губернии. При более поздних исследованиях, наряду с подворной регистрацией промысловых занятий отдельных членов семьи, собирались и краткие сведения, касающиеся истории возникновения промысла и его технических и экономических условий.

Произведенной в 1912 г. переписью было насчитано в губернии около 150 разновидностей кустарничества. Из них наиболее распространенными были:

1. Лесные - 17,3%
2. Производство барок - 9,7 %
3. Производство саней, телег, колес, дуг - 25,3 %
4. Бондарный промысел - 15,2 %
5. Обечаечное производство - 4,7 %
6. Изготовление корзин из прутьев и лучины - 5,5 %
7. Гончарный промысел - 5,8 %

Итого: 83,5%

Таким образом, на долю остальных довольно малочисленных разновидностей кустарных промыслов, приходится 16,5 % всех кустарных хозяйств губернии (столярный промысел, валяльный промысел, мелкие промыслы по механической обработке дерева, ткачество, сете-вязальный промысел и др.). Остальные виды встречаются в очень малом количестве.

Всеми кустарными промыслами в губернии было занято около 7000 крестьянских хозяйств, что составляло 4 % всех хозяйств губернии (в эту цифру не вошли хозяйства, которые изготавливали свои изделия только на заказ). Кустарные промыслы также служили подспорьем для крестьян: около 5 % населения таким образом зарабатывали дополнительные средства для семьи.

Кустарные промыслы в Псковской губернии были распространены далеко неравномерно. Например, деревообрабатывающие промыслы, в основном, были сосредоточены в Холмском уезде, почти треть всех хозяйств, занятых промыслами, не связанными с обработкой дерева, сосредоточились в Псковском уезде, главным образом, благодаря сапожному и гончарному производству.

Более распространенные производства были сгруппированы густыми пятнами или гнездами в немногих местах по территории уезда. Причинами, вызывавшими такую группировку кустарничества, были условия, благоприятствовавшие развитию тех или иных промыслов, к которым можно отнести наличие сырья, дешевизна и легкие условия приобретения, существование рынков сбыта и путей сообщения. Нужно отметить, что некоторые промыслы встречались в губернии гнездами, другие же, хотя и группировались, главным образом, в определенных местах, тем не менее были рассеяны по всей губернии.

Кустарное производство было сосредоточено в крупных деревнях (около 20 дворов). Из отдельных уездов по развитию кустарных промыслов резко выделялся Холмский уезд с 16,4 % кустарных хозяйств. В третьей части всех деревень, расположенных в уезде, отмечено существование какого-либо промысла. Он считался главным кустарно-ремесленным районом Псковской губернии.

Из 14 губерний, типичных для различных районов России (без губерний с высокоразвитыми кустарными промыслами), Псковская губерния по общему числу кустарей занимала 9 место (12000 чел.), значительно уступая таким губерниям, как Костромская (60000 чел.), Рязанская (66000 чел.) и др. В Псковской губернии более, чем в других, были развиты обечаечный, колесно-санный с тележно-дужным и бондарный

промыслы. Наиболее сходен характер промыслов в Псковской губернии с промыслами Смоленской губернии. Витебская губерния была наилучшим рынком сбыта для псковских древоделов.

Кустарные хозяйства Псковской губернии прежде всего были земледельческими. И хотя по степени земельного обеспечения кустари находились в одинаковых условиях с остальными хозяйствами той же местности, семьи кустарных дворов были мощнее, сильнее остальных хозяйств, не занимающихся кустарными промыслами. Являясь выражением наиболее прочной оседлости населения, кустарничество создавало наиболее прочную обстановку сельского хозяйства.

Некустарные хозяйства оказывались более расшатанными и были вынуждены прибегать к побочным, главным образом, внедомашним (лесной извоз, наем на сельскохозяйственные работы) и отхожим заработком, хотя для крестьян они были невыгодными.

Масса псковского крестьянства не имела достаточной грамотности и не обладала необходимыми профессиональными знаниями, поэтому, уходя на заработки, крестьянин мог предложить одну лишь физическую силу. Таким образом, в крупных городах на долю псковского крестьянина оставался исключительно труд чернорабочих.

Установившаяся во всех земствах точка зрения на отхоже-промысловую жизнь крестьянства как на явление, вносящее развал в местную сельскохозяйственную жизнь, вызывало со стороны земств стремление удержать так или иначе население от ухода на случайные заработки в другие города. Естественным последствием такого стремления были мероприятия, обеспечивающие развитие местной сельской промышленности. Заботы Псковского земства были направлены на улучшение сельского хозяйства.

При таких условиях кустарные промыслы для Псковской губернии приобретали особо важное значение. Местным кустарным комитетам ставилась задача поддерживать всеми мерами те промыслы, которые пустили глубокие корни и имели все подходящие условия развития, продукция которых имела массовый спрос. И там, где население стояло на распутье между случайными местными работами, и отходом способствовать развитию кустарничества.

Но в начале века организованная помощь в виде кооперативов или земского содействия для заготовки сырья, облегчения кредита, рациональной постановки сбыта была в зачаточной форме. Кустарничество Псковской губернии стояло на низкой ступени технического развития и громадное число кустарей удовлетворяло лишь узко местные потребности.

Кустарные промыслы в Псковской губернии развивались неравномерно. Одни промыслы угасали, другие бурно развивались. Огромное влияние на развитие кустарных промыслов оказал технический прогресс: многие кустарные производства заменили промышленными.

Псковская губерния никогда не имела художественных промыслов, поставленных на промышленную основу. Изготавливались преимущественно грубые изделия для домашнего обихода.

Но такие широко распространенные в качестве домашнего занятия женские ремесла, как ткачество, вышивка, вязание, кружевоплетение, лоскутное шитье, несли в себе большую художественную и смысловую нагрузку.

Стремление человека украсить свою одежду, жилье лежит в основе народного искусства. Крестьяне всегда заботливо украшали предмеры домашнего обихода, будь то незатейливый наличник на окне, прялка, глиняная чашка или кованая решетка. Материалом для творчества служило все, что их окружало: камень, глина, ткань. Самые простые предметы крестьяне старались сделать нарядными, внести праздничность в повседневность.

Умение украсить вещь, мастерство отделки передавались из поколения в поколение, непрерывно совершенствуясь с течением времени.

Сегодня культурная сфера деревень и малых городов Псковской области переживает кризисную ситуацию. Постоянное стремление к насильственному изменению, отрицанию вековых устоев на протяжении многих лет разрушало "старую культуру", нарушало ее естественные закономерности саморазвития.

Но несмотря на это, многие виды декоративно-прикладного искусства сохранились до сего времени и получили в современных условиях дальнейшее развитие. Есть немало мастеров, которые стараются сохранить и возродить почти утраченные в области ремесла.

В настоящее время в Государственном центре народного творчества при Комитете по культуре Администрации Псковской области проводится большая работа по возрождению и развитию промыслов и ремесел, создана картотека мастеров, владеющих различными видами ремесел: гончарное дело, роспись по дереву, резьба по дереву, плетение из прута, бересты, лучины, кузнечное дело, ткачество, вышивка, вязание.

В районах Псковской области выявлены мастера, владеющие различными видами ремесел:

Бежаницкий р-н - п.г.т.Бежаницы - резьба по дереву, плетение из бересты, глиняная игрушка, ткачество; д.Дворцы - плетение из прута; д.Красное Солнце - роспись по дереву.

Великолукский р-н - д.Плаксино, д.Урицкое, д.Поречье, д.Бухрово, п.Дубровка - резьба по дереву; д.Жигари - кузнечное дело; д.Сидоровщина, д.Букрово, д.Урицкое - плетение из прута, из коры; д.Булынино, д.Демидово - глиняная игрушка; д.Русаново - роспись по дереву.

Гдовский р-н - п.Полично - ткачество, плетение из прута; п.Ямм - ткачество; д.Подкурье - плетение из коры, резьба по дереву; д.Бешкино - плетение из прута; д.Партизанская - плетение из прута, лыка; д.Трутнево - резьба по дереву.

Дедовический р-н - с.Пожеревицы, д.Шубино, д.Подмогилье, д.Пружково, д.Борок, д.Горушка - плетение из прута; д.Тягуши, д.Красные Горки; д.Морозово, д.Городовик, д.Красноселье - ткачество.

Красногородский р-н - д.Покровское - прядение шерсти, резьба по дереву, ткачество; д.Мыза - рубка изб, бань, резьба по дереву; д.Мозули - ткачество, плетение из соломки; д.Ильинское - резьба по дереву; д.Ганьково - плетение из прута; д.Золотово - столярные работы, плетение из прута, д.Растворы - плетение корзин из лучины; д.Кресты - изготовление ковров; д.Рыбаки - плетение шкатулок из соломки; д.Челаново - плетение лаптей из веревки; д.Мозули - выделка шкур.

Куньинский р-н - п.Ушицы - резьба по дереву; д.Прихабы - плетение из прута; д.Каськово - резьба по дереву.

Локнянский р-н - д.Иваньково - плетение из прута, коры, лыка, лоскутное шитье; п.г.т.Локня - кузнечное дело.

Невельский р-н - д.Усово, д.Клястица - ткачество; д.Туричино - плетение из прута, резьба по дереву, кузнечное дело; д.Устиново - ткачество; д.Фенево - валка валенок; д.Морозове, д.Уставное - ткачество; д.Усть-Долыссы - выделка шкур, валка валенок, плетение из лыка; д.Боево - плетение из лыка и прута; д.Горка, д.Жуково, д.Таланкино - валка валенок.

Новоржевский р-н - д.Залужье, д.Посадниково, д.Губкино, д.Речки, д.Никулино - валка валенок; д.Соболицы, д.Никулино - плетение корзин; д.Жадрицы, д.Поташово, д.Ладино, д.Брянцево, д.Долосец - валка валенок; д.Антипово, д.Жуково - плетение корзин; д.Жадрицы, д.Поташово - ткачество; д.Пришвино, д.Сенная - плетение корзин; д.Разбегаево, д.Копылово, д.Стрелкино - плетение корзин; д.Савино, д.Лужково, д.Жуково, д.Стрелкино - валка валенок; д.Рогаткино, д.Жуково, д.Копылово - столярное, плотницкое дело, д.Жуково - бондарное дело; д.Горка - резьба по дереву, плетение корзин; д.Гривино - плетение корзин; д.Коростовец, д.Мелихово, д.Иваньково, д.Стехово - валка валенок; д.Заборье - плетение корзин, плетение из соломки; д.Воробьево - валка валенок; д.Михалкин, д.Макарихино - валка валенок, плотницкое дело; д.Гриньково, д.Барута - ткачество, д.Тимошкино - валка валенок; д.Веска - ткачество, плетение корзин, валка валенок; д.Сипово, д.Ольхи - валка валенок; д.Бол.Слобода, д.Бол.Пожня - плетение корзин, валка валенок.

Опочецкий р-н - с.Глубокое, д.Россохи - плетение из лыка, коры, лучины; д.Варьгино - резьба по дереву; г.Опочка - плетение из прута, бересты, глиняная игрушка.

Островский р-н - д.Шики - глиняная игрушка, плетение из соломки, резьба по дереву, кузнечное дело; д.Карпове - плетение из прута; д.Черепягино, д.Татищеве - деревянная игрушка; д.Гривны - кузнечное дело; д.Сухлово - плетение из лыка; д.Городище - плетение из соломки, печное дело, резьба по дереву; д.Дуловка - роспись по дереву; г.Остров - резьба по дереву, плетение из прута, ткачество, роспись по дереву.

Палкинский р-н - с.Качаново - резьба, роспись по дереву; п.г.т.Палкино - резьба по дереву.

Печорский р-н - д.Печки, д.Городище, д.Затрубье-Лебеды, д.Луковка, Новый Изборск - ткачество; г.Печоры - резьба по дереву, глиняная игрушка, изготовление традиционных кукол, роспись по дереву; д.Кошельки - плетение поясов.

Плюсский р-н - д.Заполье - плетение корзин, резьба по дереву, чеканка; д.Заянье - сапожное дело, столярные и плотницкие работы, плетение корзин; д.Тушитово - плетение корзин; с.Ляды - резьба по дереву, ткачество; п.г.т.Плюсса - плетение из прута, работы с деревом.

Порховский р-н - г.Порхов - резьба по дереву, плетение из бересты, прута, ткачество, филейно-гипюрная вышивка.

Псковский р-н - д.Соловьи - резьба по дереву, плетение из прута, ткачество; п.Неелово - кузнечное дело, глиняная игрушка.

Пушкиногорский р-н - д.Козляки - столярные работы, изготовление мебели, ткачество, изготовление прялок, маслобок; д.Горелик - валка валенок, плетение корзин, резьба по дереву, ткачество; д.Марченки - плетение корзин, изготовление рам, саней.

Пыталовский р-н - п.Пыталово - плетение корзин.

Себежский р-н - д.Шершни, д.Райково, д.Родионово, д.Дроздцы - плетение из прута, лыка, коры; д.Мидино, д.Максютино, д.Долосцы, д.Глембочино, г.Себеж - ткачество; д.Дробыши - кузнечное дело, пос.Идрица, д.Мостище, д.Глембочино, д.Заситино - резьба по дереву.

Усвяцкий р-н - д.Лукашонки - плетение из лыка; д.Северики - ткачество, кладка печей; д.Церковище - изготовление ковров; д.Шепели - кладка печей, плетение из прута; д.Заголодь - гончарные работы, кладка печей; д.Стеревнево - плетение из лыка; п.Усвяты - плетение из прута, лыка, резьба по дереву.

Широко распространенными считаются такие виды женского рукоделия как вышивка и вязание на спицах и крючком.

Практически каждый из полутора тысяч взятых на учет мастеров представляет собой уникальный творческий мир, вместе с тем хранящий многолетнюю традицию народного искусства.

Уже более 25 лет работает Псковский завод художественных изделий "Псковский гончар". Завод был воздвигнут рядом с деревней Луковка, жители которой издревле занимались гончарным ремеслом, создавая яркие звонкоголосые свистульки, горшки и крынки.

Современные гончары подхватили захиревшие было традиции и ремесло старинных псковских мастеров. И хотя сегодня завод - это безостановочный производственный процесс с механизированным руч-

ным трудом, работники завода, художники, мастера сумели соединить поточное производство с индивидуальностью, неповторимостью Мастера. Поэтому псковская керамика сегодня пользуется заслуженным спросом.

Также поражают оригинальностью форм, цветовым решением работы художников по керамике Драчевой Г.В. и Кириленко Т.В.

Не угасло на Псковщине такое ремесло, как плетение из прута. Мастера могут изготавливать различные изделия: мебель, декоративные панно, вазы, абжсуры: (Зверев В.В. - г.Псков, Васильева Т.И. - г.Порхов, Михайлов В.И. - г.Опочка, Чистяков А.Н. - г.Остров), а также традиционные для Псковской области корзины (Иванов А.П. - д.Карпово, Островский р-н; Лазарев Е.Г., Степанов А.Н., Исаков А.И. - Новоржевский р-н; Васильев А.П. - г.Пыталово; Смирнов Е.И., Николаев А.Н. - Дедовичский р-н и др.).

Плетение из бересты, коры, лыка, лучины распространено не так широко в области, как плетение из прута, но в районах области есть мастера, работающие с этим материалом (Цопов А.Н. - г.Псков; Васильева Т.И., Кедрин Г.М., Быстрова А.В. - г.Порхов; Фролович И.И., Олехнович П.Е. - Себежский р-н; Сморого Л.А., Дедунова Г.П., Иванов И.В., Снетков И.В. - Невельский р-н; Ахмыловский Б.А. - Опочецкий р-н; Астахов А.А., Быченков М.А. - Усвятский р-н).

Резьба по дереву не была распространенным ремеслом в Псковской губернии, но в настоящее время много мастеров овладели этим ремеслом. Художнику Заварину Ю.Ф. присвоено звание "Народный мастер России". Также известны его ювелирные и кованые работы.

Имя мастера резьбы по дереву Степанова Н.С. известно не только в Пскове и Псковской области, но и других городах России. Его изделия закуплены Псковским, Суздальским и другими музеями.

Также известны имена мастеров резьбы по дереву Якупца П.П., Данилова Н.Е., Волкова М.М., Цветкова А.Я., Вильмана В.Э., Лопаты Б.И. (г.Псков), Чичко А.К. (р.п.Палкино), Башмакова В.А. (Красногородский р-н), Петрова В.Л. (г.Остров), Кедрина Г.М. (г.Порхов).

В Куньинском районе в д.Ущицы мастера резьбы по дереву Граненков П.Д., Слипак В.П. организовали любительское объединение "Народные промыслы и ремесла".

Занимается изготовлением деревянной игрушки Дмитриев В.А. (Островский р-н), Харчев А.П. (г.Остров) изготавливает мебель.

Для Новоржевского р-на традиционен валяльный промысел. И сейчас там работают мастера: Ефимов В.Д., Грифьев И.О., Степанов М.И., Семенов П.И., Алексеев М.М., Смородин А.М., Захаров Е.И. и др.

Всегда в России ценились мастера кузнечного дела.

Навсегда останется в памяти имя художника, реставратора Смирнова В.П. Продолжатель традиций народных мастеров, он создал на Псковщине современную школу художественнойковки. Его работы украшают стены и башни Псковского кремля, интерьеры общественных зданий Кислородска, Подмосковья, Санкт-Петербурга, других городов России. Ушел из жизни Мастер, но его дело продолжается в его учениках.

Изделия, сделанные кузнецом - мастером художественнойковки Бушмелевым Л.И. украшают музеи, дворцы, офисы в разных городах России.

Его работы, изготовленные для Государственного исторического музея в стиле русской традиции художественнойковки, отличаются высочайшим уровнем мастерства.

Традиционными видами женского домашнего рукоделия являлись ткачество, вязание, вышивка, еще сохранились в деревнях старинные ткацкие стawy. Женщины до сих пор могут ткать красивые узорные дорожки (Маслова А.И., Христофорова М.М., Башмакова Е., Торм А.С, Кинк А.С, Григорьева В.Г., Яликова Н.А. - Печорский р-н; Миронова А.И. - п.г.т.Бежаницы, Жукова З.А., Данилова А.Х. - Красногородский р-н; Васильева В.А., Богданова В.А., Никифорова В.А., Васильева А.И., Веселова М.И. - Усвятский р-н и др.).

Отличаются изысканностью, высочайшей техникой исполнения вышитые изделия и работы по макраме известного мастера Дидковской А.М.

Пользуются спросом яркие вышитые дорожки и салфетки Петровой Т.В.

Огромный труд вкладывает в свои вышитые гладью картины Варюшина З.П. Вышитые копии картин известных художников поражают схожестью с оригиналом. Некоторые картины Варюшина З.П. вышивает до полутора лет.

Отрадно видеть, как в трудное для нас время возрождаются былые ремесла, развиваются в современных условиях.

В последнее время в нашей стране и во многих странах мира заметно возрастает интерес к проблеме сохранения народного искусства, углубляется понимание народного искусства как духовной культуры, а не только материальной.

**Андреева В.А.**



## Принципы культурно-ландшафтного районирования территории Псковской области

В основу выделения культурно-ландшафтных районов Псковской области положены особенности природы и насыщенность памятниками археологии, истории, архитектуры, культуры.

На территории области выделяются три варианта культурно-ландшафтного районирования и восемь типов культурно-ландшафтных районов.

*1 вариант.* Сюда отнесены те местности, в которых сочетаются памятники природы, археологии, истории, архитектуры, культуры с живописными холмисто-моренными и лесными ландшафтами и хорошей сельскохозяйственной освоенностью.

*Первый тип.* Наиболее ценные культурно-ландшафтные районы, уже имеющие особый статус охраны или предлагаемые к охране.

### Северный регион (зона)

Псковско-Чудская приозерная низменность (включая государственный зоологический заказник "Ремдовский"), побережье Чудского озера от границ заказника "Ремдовский" до границ с Ленинградской областью (Гдовский район); в пределах населенных пунктов: Заянье, Должицы, Курья, Которск, Лющик (Плюсский район).

### Нижневеликорецкий регион (зона)

В пределах населенных пунктов: Псков, Кусва, Устье, Писковичи, Муровицы, Талабские острова, Выбуты (Псковский район). Г.Печоры с прилегающей к нему территорией в пределах километровой зоны (Печорский район). Государственный историко-архитектурный и природно-ландшафтный музей-заповедник "Изборск" того же района. Поселок городского типа Палкино (Палкинский район) и его окрестности.

### Северо-Восточный регион (зона)

Г.Порхов (Порховский район) и его окрестности.

### Средневеликорецкий регион (зона)

Г.Остров, д.Врев (составная часть музея-заповедника "Михайловское") в пределах населенных пунктов Гораи и Дубки (Островский район). Государственный мемориальный историко-литературный и природно-ландшафтный музей-заповедник А.С.Пушкина "Михайловское" (Пушкиногорский район).

Окрестности населенного пункта Теревени (Опочецкий район). Г.Пыталово и его окрестности, населенные пункты: Вышгородок, Гавры (Пыталовский район). Поселок городского типа Красногородск и его окрестности, д.Ильинское (Красногородский район).

### Восточный регион (зона)

В пределах населенных пунктов: Добрывичи, Бардово, Кудеверь (Бежаницкий район); Миритиницы (Локнянский район).

### Юго-Восточный регион (зона)

Г.Великие Луки и его окрестности, д.Полибино (Великолукский район); окрестности населенных пунктов Жижица и Усмынь (Куньинский район).

### Южный регион (зона)

Себежский национальный парк (Себежский район).

*Второй тип.* К этому типу относятся культурно-ландшафтные районы, которые насыщены историко-культурными памятниками, а живописные природные ландшафты встречаются небольшими участками.

### Северный регион (зона)

В пределах населенных пунктов: Лосицы, Ляды, Плюсса, Заполье, Гвоздно и долина р.Плюсса на всем ее протяжении (Плюсский район); Щир, Финева Гора, Залазы (Стругоокрасненский район).

### Нижневеликорецкий регион (зона)

Окрестности населенных пунктов: Назимово (Псковский район); Паниковичи, Лавры (Печорский район); Новая Усита, оз.Белая Струга (Палкинский район).

### Северо-Восточный регион (зона)

Окрестности населенных пунктов: Турово, Вольшово (Порховский район); Вышегород, Навережье (Дедовичский район).

### Средневеликорецкий регион (зона)

Окрестности населенных пунктов: Лаптеве, Норкино, Глубокое (Опочецкий район); Покровское, Богородицкое (Красногородский район).

### Восточный регион (зона)

Окрестности населенных пунктов: Михайлов Погост, Локня, Терехово (Локнянский район); Посадниково, Вехно (Новоржевский район).

### Юго-Восточный регион (зона)

Окрестности населенных пунктов: Сенчиты, Ломки (Великолукский район); Руново (Новосокольнический район); Встеселово, Кресты, Кунья, Ушицы (Куньинский район).

район).

### Южный регион (зона)

Окрестности населенных пунктов: Опухлики, Невель (Невельский район); Алоль (Пустошкинский район).

*Третий тип. К этому типу относятся культурно-ландшафтные районы, в которых природные и историко-культурные памятники сочетаются с высокой степенью сельскохозяйственной освоенности земель.*

### Северный регион (зона)

Окрестности населенных пунктов: Слудка, Васильевщина, Первомайск (Гдовский район); Харламова Гора, Бол.Житковицы, Зеленско (Плюсский район); Палицы, Ждани, Заполье (Стругоокрасненский район).

### Нижневеликорецкий регион (зона)

Окрестности населенных пунктов: Крупп, Летний Борок (Печорский район).

### Северо-Восточный регион (зона)

Окрестности населенных пунктов: Дубровка, Вязки (Порховский район); Искра, Выскодь, Дубня, Белая (Дновский район).

### Средневеликорецкий регион (зона)

Окрестности населенных пунктов: Владимирец, Ровное, Лаврово (Островский район); Варыгино, Ладышно, Макушино, Звоны, Лобово (Опочецкий район); Исса, Рождество (Пушкиногорский район).

район).

### Восточный регион (зона)

Окрестности населенных пунктов: Подберезье (Локнянский район); Долгое, Цевло (Бежаницкий район).



### Юго-Восточный регион (зона)

Окрестности населенных пунктов: Вяз, Островки, Руново (Новосокольнический район); Черпесса, Гвоздково, Зуи, Старны (Великолукский район); Прилуки, Каськово (Куньинский район).

### Южный регион (зона)

Окрестности населенных пунктов: Макеи, Кицково, Мостище, Сутоки, Чайки (Пустошкинский район); Шукино, Чурилово, Гультаи, Шалахово того (тот же район); Турки-Перевоз, Туричино, Дубище, Лехово (Невельский район); Чурилово, Городец (Усвятский район).

*Четвертый тип.* Это такие культурно-ландшафтные районы, на которых находятся в основном археологические памятники на сравнительно небольших территориях.

### Северный регион (зона)

Окрестности населенных пунктов: Плесна, Полна (Гдовский район); Борки, Гороховый Бор, Молоди, Кочерицы. Бол.Заполье (Стругоокрасненский район).

### Нижневеликорецкий регион (зона)

Окрестности населенных пунктов: Кебь, Торошино (Псковский район); Велье, Бор-Бельково (Печорский район); Лещихино, Панкратово (Палкинский район).

### Северо-Восточный регион (зона)

Окрестности населенных пунктов: Демянка, Хилово (Порховский район); Станки, Чернево Дедовичского и Рвы Дновского районов.

### Средневеликорецкий регион (зона)

Окрестности населенных пунктов: Гришино, Моршевицы (Островский район); Вече, Арапово (Пушкиногорский район); Матюшкино (Опочецкий район); Блясно, Кресты (Красногородский район).

### Восточный регион (зона)

Д.Извоз (Новоржевский район).

### Юго-Восточный регион (зона)

Окрестности населенных пунктов: Хряпи (Новосокольнический район); Слепнево, Полонейка (Куньинский район).

### Южный регион (зона)

Окрестности населенного пункта Волосня (Себежский район).

// *вариант.* Сюда отнесены культурно-ландшафтные районы, где главенствующее значение имеют природные факторы и сельскохозяйственная освоенность земель. Историко-культурные памятники представлены незначительно.

*Первый тип.* К этому типу относятся лесные массивы с живописными природными ландшафтами и отдельными историко-культурными памятниками.

### Северный регион (зона)

Окрестности населенных пунктов: Молоди (Гдовский район); Моложане, Княжицы, Сиковицы (Стругоокрасненский район).

### Нижневеликорецкий регион (зона)

Окрестности населенных пунктов: Дудино, Калядуха, Гверздонь (Псковский район); Лавры (Печорский район).

### Северо-Восточный регион (зона)

Окрестности населенных пунктов: Тинеи, Махновка, Палицы (Порховский район); Кожурки (Дедовичский район).

### Восточный регион (зона)

Окрестности населенных пунктов: Фофоново (Бежаницкий район); Гушино, Апросово (Новоржевский район); Оборино, Машутино (Локнянский район).

### Юго-Восточный регион (зона)

Окрестности населенных пунктов: Кошелево (Куньинский район); Ловно (Новосокольнический район); Бербелево (Великолукский район).

### Южный регион (зона)

Окрестности населенных пунктов: Дроздцы (Себежский район); Трехалево (Невельский район); Криухи, Сергейцево (Пустошкинский район).

*Второй тип. К этому типу отнесены культурно-ландшафтные районы с хорошей сельскохозяйственной освоенностью земель, с наличием природных особенностей и историко-культурных памятников.*

### Северный регион (зона)

Окрестности населенных пунктов: Цапелка, Новое Комарино, Ровное (Стругоокрасненский район).

### Нижневеликорецкий регион (зона)

Окрестности населенных пунктов: Верхолино, Выставка, Кирово (Псковский район); Высокий Мост, Марково (Печорский район).

### Северо-Восточный регион (зона)

Окрестности населенных пунктов: Павы, Береза, Ясно (Порховский район); Луково, Михайлов Погост, Хотовань (Дновский район); Крутец, Сорокино (Дедовичский район).

### Средневеликорецкий регион (зона)

Окрестности населенных пунктов: Телково, Немоево, Дуловка (Островский район); Линово, Стехны, Емилово (Пыталовский район); Синяя Никола, Новгородка, Блани (Пушкиногорский район); Дреча, Борисово, Зуйково (Опочецкий район).

### Восточный регион (зона)

Окрестности населенных пунктов: Выбор, Веска, Вишлево, Коньково (Новоржевский район); Чихачево, Марыни, Ашево, Гора (Бежаницкий район).

### Юго-Восточный регион (зона)

Окрестности населенных пунктов: Тулубьево, Букрово, Успенское (Великолукский район); Раменье, Мошарино (Новосокольнический район); Назимово, Прихабы (Куньинский район).

### Южный регион (зона)

Окрестности населенных пунктов: -Скрипки, Долосцы, Бояриново (Себежский район); Несьпо, Заселок, Узкое (Усвятский район); Усть-Долыссы, Ловец, Новохованск (Невельский район); Забелье, Гультия (Пустошкинский район).

Районы, в которых не выявлены природные, археологические, историко-культурные памятники, в основном сильно заболоченные, залесенные территории.

Михайлов И.И.

## Словарь природных терминов, встречающихся в Кадастре

**Административный район** - единица административно-территориального деления области, края, республики.

**Аллювиальные отложения (аллювий)** - наносы, отлагаемые водными потоками в речных долинах. Они состоят из окатанного сортированного рыхлого материала: галечника, гравия, песка, глины.

**Антропогенные ландшафты** - ландшафты, формирующиеся под воздействием человеческой деятельности. Принято различать антропогенные ландшафты: целенаправленно создаваемые человеком и возникающие в результате непреднамеренного его воздействия на природу.

**Болото** - избыточно увлажненный участок суши со специфической растительностью и слоем торфа не менее 0,3 м мощности. Болото образуется в результате застоя воды и зарастания водоемов.

**Бор** - сосновый лес, произрастающий главным образом на сухой песчаной почве или выходах гранитов. Типичные боры растут на дюнах и песчаных гривах.

**Валуны** - обломки горных пород, перенесенные ледниками и текущими водами на большие расстояния от первоначального места их образования.

**Возвышенность** - участок суши, поднимающейся от 200 до 500 м над уровнем океана.

**Волок** - древнерусское название места наибольшего сближения судоходных рек, где перетаскивали (переволокивали) по суше суда и грузы из одной реки в другую.

**Гряда** - относительно невысокая вытянутая возвышенность различного происхождения.

**Дюны** - песчаные цепи холмов или гряды, образующиеся под действием ветра на берегах морей, озер, рек.

**Заказники** -

**Заповедники** - специально выделенные территории, которые навечно изымаются из хозяйственного использования в научно-исследовательских и культурно-просветительских целях.

**Известняк** - осадочная горная порода, состоящая преимущественно из кальцита с примесями доломита, глинистых и других частиц.

**Камы** - ледниковые беспорядочно разбросанные одиночные округлые холмы и их скопления, сложенные валунами, песком, гравием.

**Культурный ландшафт** - вид антропогенного ландшафта, сознательно и целенаправленно измененный хозяйственной деятельностью человека для удовлетворения его потребностей,

постоянно поддерживаемый в нужном для человека состоянии и обеспечивающий одновременно выполнение в достаточно полном объеме функций по воспроизводству здоровой природной среды.

**Лесные заказники** - заказники для охраны лесных массивов или их участков.

**Минеральные воды** - воды, обычно подземные, с повышенным содержанием некоторых химических компонентов и углекислого газа.

**Морена (моренные отложения)** - скопления несортированного обломочного материала, отложенного ледниками (валуны, песок, глина).

**Озы** - длинные (до 30-40 м) узкие гряды высотой до нескольких десятков метров, образованные главным образом внутриледниковыми потоками талых вод.

## Словарь археологических терминов, встречающихся в Кадастре

**Городище** - место поселения, имевшего искусственные оборонительные сооружения (валы, рвы, эскарпы и пр.)

**Грунтовый могильник** - могильник, не имеющий на поверхности признаков захоронений

**Жальник** - грунтовая могила, обозначенная на поверхности кольцом валунов и, иногда, невысокой надписью

**Каменный крест** - крест, изготовленный из камня, для установки на месте захоронения либо в память о каком-либо событии

**Каменный могильник** - могильник в виде хаотичного нагромождения камней или в виде погребальных камер с каменными перегородками

**Культовый камень** - камень, являющийся объектом поклонения или связанный с определенными ритуалами

**Культурный СЛОЙ** - отложения, накопившиеся за период жизнедеятельности на поселении

**Курган** - погребальная насыпь

**Подпятный камень** - камень с углублением или отверстием для установки каменного креста

**Селище** - место открытого (неукрепленного) поселения раннего железного века и средневековья

**Сопка** - погребальная насыпь больших размеров (как правило, свыше 20 м в диаметре и 3 м высотой)

**Стоянка** - место поселения каменного века и эпохи бронзы

# Словарь архитектурных терминов, встречающихся в Кадастре

**Алтарь** - часть христианского храма, где находится престол. Отделена от остального пространства храма алтарной преградой, в России - иконостасом

**Алтарный выступ** - выступ алтаря, алтарь храма

**Амбар** - постройка для хранения зернового хлеба

**Ампир** - архитектурный стиль Франции нач. XIX в. По характеру и времени развития соответствует позднему классицизму

**Ампир провинциальный** - самобытный, провинциальный вариант позднего русского классицизма (см. Классицизм)

**Антаблемент** - верхняя горизонтальная, поддерживаемая колоннами часть ордера (см.), состоящая из архитрава, фриза и карниза (см.)

**Антропоморфный идол** - идол, изваяние - условное изображение человека или его черт

**Анфиладная планировка** - внутренняя планировка здания с помещениями, примыкающими друг к другу дверными проемами, расположенными по одной оси (сквозная перспектива помещений)

**Апсида** - восточный полукруглый \*в плане выступ алтарной стены, символизирующий вифлеемскую пещеру - место рождения Христа. В пределах апсид в храмах располагались алтари

**Арка (свод)** - криволинейное перекрытие проема

**Аркада** - ритмический ряд арок, опирающихся на пилоны или колонны

**Аркатура** - ряд декоративных ложных арок

**Архаичный** - ранний тип в развитии архитектуры

**Архивольт** - обрамление дуги арки профилем

**Архимандрит** - звание священнослужителя

**Архитрав** - нижний элемент, основание антаблемента (см.), опирающееся на колонны, лопатки или объем стены

**Аттик** - стенка над карнизом в форме парапета, часто украшенная барельефами, картушами; обычно над ризалитами или портиками; впервые стала применяться в римских триумфальных арках

**Базилика** - тип христианского храма, в основе которого просторный зал, расчлененный рядами колонн на три продольные галереи

**Барабан** - венчающая часть здания в форме цилиндра, многогранника, на котором возводится купол - световой барабан, имеющий световые окна

**Барокко** - архитектурный стиль старой Европы XVIII в., пышный и сложный по формам

**Барокко позднее** - переходное к раннему классицизму

Барокко столичное московское - русское барокко XVIII в., в котором сказывается стиль зодчих Москвы, второй столицы России

Барочное обрамление окон - в кон. XVII - I пол. XVIII вв. сложные декоративные, с обилием резных деталей (картушей, волнот, гирлянд и т.д.)

**Бегунец** - декоративный прием (например, в древней псковской архитектуре) в форме пояса, образующего два ряда треугольных углублений (зигзаг)

**Бельведер** - вышка на здании, беседка для обзора окрестностей

**Бесстолпная** - церковь, перекрытия или своды которой опираются только на стены без внутренних столпов

**Бочарное перекрытие** - бочарный свод или свод двоякой кривизны над прямоугольным помещением (в форме бочки)

**Бровка** - декоративная рельефная арочка над окном или нишей

**Вальмовая кровля** - четырехскатная над прямоугольным в плане зданием (два ската трапецевидные, два - треугольные)

**Восьмерик на четверике** - в деревянном зодчестве прием перехода от кубического объема через восьмиугольный к куполу. В провинции перешел и в каменное зодчество

**Габбро** - глубинная, магматическая порода, ценный строительный и облицовочный камень

**Главка** - небольшая глава (например, храма, часовни)

**Гобелен** - декоративная ткань высокой художественной ценности ручной выработки (тканая картина, драпировка)

**Голосник** - керамический сосуд, заключенный в кладку стены с открытым отверстием для облегчения кладки и акустического эффекта

**Гумно** - постройка для просушки и обмолачивания хлеба

**Декор ордерный** - декор здания из элементов ордера

**Дорический ордер** - наиболее строгий, с упрощенными элементарными формами

**Зальная** - постройка, церковь с единым зальным объемом, с плоским перекрытием или плафоном

**Захаб** - въезд в крепость, защищенный второй стеной (коридор)

**Звонница** - колокольня, колокольница столбчатой конструкции или в форме стены с проемами для звона

**Зодчество прибалтийское** - формы и приемы, характерные для Прибалтики

**Изразец** - облицовочная плитка из обожженной глины, с лицевой стороны чаще покрыта глазурью с узорами, рельефными изображениями. С тыльной стороны имеет форму открытой коробки для крепления в кладке

**Изразцовая ширинка** - небольшое квадратное или прямоугольное углубление в стене с обрамлением и помещенным в нее изразцом

**Иконостас** - преграда, стена, представляющая собой набор икон и отделяющая алтарь от остального пространства храма. Алтарная преграда, состоящая из икон, вставленных в специальный каркас

**Иконостас высокий** - чисто русское явление в искусстве культового интерьера

**Иконостас тябловый** - алтарная преграда, каркасом которой служат горизонтальные брусья - тябла, между которыми устанавливаются ряды (чины) икон

**Итальянские палаццо** - городские особняки, дворцы в Италии, тип которых сложился в XV в., в эпоху Возрождения

**Каплица** - небольшая культовая постройка, отдельная или внутри католического костела, с алтарем или без

**КапОИИр** - в фортификации специальное укрепление, закрытое с трех сторон, для установки артиллерийских орудий

**Каркас** - конструктивная основа

**Картуш** - декоративный элемент в виде щита или свитка с закругленными краями

**Киот** - футляр для иконы, божница

**Кирха** - протестантский (лютеранский) храм

**Классицизм деревянный** - повторение в дереве форм каменного зодчества в стиле классицизма

**Классицизм поздний** - II четв.XIX в. или поздний ампир (стиль империи Наполеона Бонапарта). В основе - античная классическая ордера (см.) система. Характеризуется обилием, даже усложненностью ордерных решений, устойчивыми приемами; близится к упадку

**Классицизм ранний** (или строгий классицизм) - переходный от барокко

**Классицизм строгий** - ранний классицизм, отличающийся строгим отношением к формам и скупым использованием ордерных приемов

**Клеевая живопись** - живопись на клеевом связующем

**Клетская, клеть** - срубная постройка, сруб прямоугольной формы (холодная изба, амбар)

**Кокошник** - декоративный элемент в завершении здания килевидной формы

**Консистория** - здание административного управления епархией (смешанного - светского и духовного)

**Контрфорс** - пилон или подпорная стенка, примыкающая к постройке под углом для повышения ее устойчивости

**Кончанский** - принадлежащий к административному району - "концу" города

**Кончанский храм** - главный общественно - административный и духовный центр конца города

**Костел** - католический храм

**Креповка** (или раскреповка) - членение фасада по вертикали (выступами)

**Кровля гонтовая** - из тонких дощечек, как черепица, треугольной или полукруглой формы

**Кровля самцовая** - двускатная кровля, опирающаяся на боковые стены и самцовые фронтоны (см.)

**Кромские клетки (закрома)** - особая закрытая стенами территория. Двухэтажные срубные постройки для хранения хлебных и воинских припасов

**Лабрадорит** - минерал, широко используемый в архитектуре

**Ледник** - постройка, часто заглубленная в землю, для хранения продуктов в холоде. С весны заполнялась на лето льдом и снегом

**Лепнина** - лепные украшения, настенные

**Лопатка** - простой вертикальный выступ на стене без основания и завершения

**Мезонин** - верхний полуэтаж в форме домика, часто с балконом над средней частью жилого дома. Распространен в России XIX в.

**Многощипцово-шатровая кровля** - шатровая кровля, которая образует много треугольных щипцов

**Модерн** - стилевое направление в кон.XIX - нач.XX вв., связанное с использованием новых технических средств, свободной планировки, объемов, основанное на отрицании традиционных приемов классицизма и эклектики

**Модерн рационалистический** - рациональная форма творчества, основанная на применении новых конструкций и материалов

**Модерн скандинавский** - вариант стиля модерн, основанный на использовании мотивов скандинавского каменного зодчества

**Монастырский дом** - дом, принадлежащий монастырю вне монастыря



**Накат** - плоское сплошное перекрытие из бревен

**Неоготика** - разновидность модерна

**Неоклассика** - нач. XX в. Неоклассический стиль, опирающийся на лучшие достижения классицизма, но в новой, свободной переработке (иногда путают с модерном - см.)

**Неоренессанс** - реплика романтизма в I пол. XIX - сер. XIX вв, новая интерпретация стиля эпохи Возрождения

**Обрамление килевидное** - обрамление проема, элемента килевидной формы

**Окно итальянское** - трехчетное, с повышенной серединой

**Ордер** - система архитектурных форм в строгой пропорциональной взаимосвязи из строго определенного набора элементов

**Отщеп** - пластинка, отщепленная от твердого камня-кременя или обсидиана, могла использоваться как орудие труда

**Пандус** - наклонная насыпь, въезд, всход (например, к главному входу в здание)

**Паперть** - крытая, иногда обнесенная стенами площадка перед входом, а также галерея с одной или трех сторон храма, кроме восточной

**Парус** - элемент купольной конструкции в форме сферического треугольника. Позволяет возвести купол или цилиндрический барабан над четырехугольным помещением

**Пилоны** - массивные граненые устои, столбы

**Пилястры** - вертикальные выступы на стене прямоугольной формы, повторяющие все формы колонн

**Пинакли** - завершенные остроконечными пирамидками декоративные башенки (из готики)

**Погост** - церковно-административное территориальное деление, его центр (с церковью), кладбище при церкви бывшего погоста

**Подклет (подклет)** - цокольный этаж под срубным деревянным строением или каменным зданием, углубленный в землю

**Подпружная арка** - арка, поддерживающая свод, или принимающая на себя тяжесть вышележащих конструкций. В псковском зодчестве различаются системы повышенных (выше сводов) и пониженных (поддерживающих своды) подпружных арок

**Подцерковье** - подклет церковного здания

**Подызбица** - каменный подклет под жилым деревянным домом

**Поробрик** - декоративный прием (например, в древней псковской архитектуре) в форме пояска, образуемого рядом блоков кирпича или камня, установленного на ребро

**Портал** - художественное обрамление входа

**Портик** - колоннада галерея, увенчанная фронтоном, аттиком

**Посадский тип** - в XVII-XVIII вв. (и ранее) - тип небольшого дома жителя городского посада

**Постклассицизм** - традиции русского классицизма сохранялись очень долго, особенно в провинции в эпоху эклектики

**Прапор** - декоративный флажок на крепостной башне или крыше здания

**Престол** - столик в алтаре храма для совершения обрядов (таинств). Сколько престолов - столько алтарей и отдельных храмов в церкви. Например, "двухпрестольная церковь"

**Придел** - придельный храм, дополнительный к основному, (имеющий собственный престол, иконостас и т.д.)

**Притвор** - переходное помещение в собственно храм, куда раньше допускались лица, не имевшие права входить в храм

**Пропилеи** - монументальные ворота

**Псевдоготика** - подражание готике

**Пятистенок** - изба, дом, разделенный поперечной стеной на два помещения

**Рака** - гробница

**Распалубка** - дополнительный свод, врезанный в основной, обычно над оконными, дверными проемами или нишами

**Реплика** - один из вариантов единого решения (в искусстве, архитектуре)

**Репрезентативный центр города** - представительный

**Ретирада** - туалет

**Рига** - постройка с навесом для сушки зернового хлеба и льна

**Ризалит** - выступающий в плане завершенный элемент здания (боковой, средней, угловой), обычно завершенный фронтоном, часто в форме портика

**Ризница** - помещение для хранения риз - церковных облачений и церковной утвари

**Ризничная палатка** - помещение ризницы в каменном здании

**Рококо (рокайль)** - утонченный, манерный стиль XVIII в. (продолжение барокко). Излюбленный прием - форма раковины (отсюда название)

**Романтизм** - идейное и художественное движение кон. XVIII - I пол. XIX вв., которое нашло слабое отражение в архитектуре ("псевдоготика", псевдороманский стиль, из него вырос и "псевдорусский стиль")

**Ротонда** - круглая в плане постройка с купольным покрытием, обычно окруженная колоннадой

**Рубка "в лапу"** - без остатка, концы бревна отесываются на квадрат

**Рубка "в обло"** - с остатком, у концов бревна внизу делается выемка, которая ложится на нижнее бревно

**Рубка стен (деревянных)** - способы рубки без остатка - ("в лапу"), с выпусками ("в обло"), способы рубки стен "в паз"

**Русты** - кладка из отдельных блоков с выступающими передними гранями или имитация кладки из каменных блоков. Дощатый руст - разбивка фасада на прямоугольники и полосы

**Самцовый фронтон** - в срубной постройке продолжение фасада над срубом, стенкой из бревен в форме треугольника под скатами кровли

**Сандрик** - выступ над оконным или дверным проемом, защищающий его от дождя и осадков, в виде полочки - прямой, треугольной или лучковой формы

**Секуляризация** - обращение государством церковной собственности в светскую

**Сени** - нежилая часть дома, переходное помещение с улицы в жилую дом., жилые помещения; либо переходное холодное помещение, соединяющее жилые помещения с хозяйственными. В древности отдельное светлое холодное помещение или постройка для пиров, приемов

**Синодик церкви** - книга, куда записываются в помянутие строители, вкладчики и другие благодетели

**Склеп** - сводчатая гробница

**Средокрестие** - ядро крестообразного в плане здания, обычно выделенное в объемной композиции

**Стиль "Сталинский"** или "Сталинский классицизм", - возврат к приемам классицизма в 1930-1950-е гг. в СССР

**Стиль английский** - эклектика с использованием приемов английской архитектуры

**Стиль древнерусский ("русский")** - псевдорусский

**Стиль кирпичный** - посл. треть XIX - нач. XX вв. Стиль эпохи рационализма и развития промышленности. Вместо отделки штукатуркой широко используется открытый кирпич, облицовочный кирпич и стойкие вставки из керамики, камня, декор соответствует ритму кирпичной кладки. Дешевое, массовое строительство

**Стиль неорусский** - художественный стиль XX в., основанный на новом, более свободном использовании форм древнерусского зодчества

**Стиль псевдороманский** - разновидность эклектики

**Стиль псевдорусский** - эклектика, использующая формы древнерусского зодчества

**Столп** - столб, колонна, столпообразное сооружение

**Стратиграфический** - раздел геологии, археологии, изучающих послойное формирование геологического тела или культурного слоя

**Трапезная** - в деревянном русском зодчестве самое большое помещение в церкви, где происходили мирские сходы и устраивались складчины (братчины) с общей трапезой. Этот прием перешел и в каменное зодчество (объем к 3 от основного объема храма)

**Тромпы** - система нитеобразных сводиков (наподобие пчелиных сот), позволяющих обеспечить переход от четырехугольного объема к цилиндрическому или многоугольному (напр. барабану купола)

**Тяга** - протяженный выступающий элемент

**Тяга междуэтажная** - поясок, членящий плоскость стены, слабо выступающий и простой по профилю

**Усыпальница** - место захоронения усопших (склеп, часовня, мавзолей)

**Филенка** - прием выделения участка стены тонкими профилированными рамками. В столярном деле - вставка, заполняющая просвет в каркасе (например, дверного полотна)

**Фланк** - боковая сторона укрепления в фортификациях

**Фланирующий** - прикрывающий сбoku

**Флигель** - отдельно стоящее или пристроенное вспомогательное здание при главном доме

**Фольварк** - польское наименование помещичьего хозяйства

**Фонарик** - небольшой световой барабан над куполом

**Фронтон** - завершение фасада: обычно треугольной плоскостью, ограниченной скатами кровли, внизу - карнизом

**Функционализм** - стиль в архитектуре XX в., основанный на утверждении первичности функции произведения архитектуры (его утилитарно-практического назначения) по отношению к форме

**Хоры** - верхняя открытая площадка внутри храма, обычно в форме балкона. Первоначально предназначалась для знати, позже для хористов и музыкантов

**Храм трехнефный** - разделенный столпами или стенами с большими проемами на три продольные помещения

**Храм крестовокупольный** - в плане крестообразный с центральным куполом. Купол и барабан опираются на внутренние углы планового креста

**Храмозданный** - повествующий о создании храма

**Цоколь** - выступающие подножие здания (в уровне пола)

**Часовня** - небольшое культовое сооружение без алтаря, отдельно стоящее или встроенное

**Четверик** - архитектурное сооружение, в плане четырехугольник (у специалистов также основной четырехугольный объем храма)

**"Четверик на четверике"** - в церковном зодчестве иногда встречающийся прием - переход от четырехстенного объема к четырехстенному меньшего размера.

**Шатрик** - небольшой шатер

**Шталмейстер** - придворная должность

**Эклектика** - смешение различных стилей и приемов, механическое их сочетание. Принято выражение "стиль эклектики" не совсем верное стилистически

**Эклектика поздняя** - в кон. XIX - нач. XX вв. более сдержанное и выхоленное механическое использование привычных форм разных стилей

**Эркер** - выступ в здании

## Краткий словарь по диалектологии

**Аканье** - произношение звука (см.) [А] вместо звука [О] в безударном положении (в *Ада*).

**Взрывной согласный звук** - согласный звук, образующийся быстрым смыканием и размыканием органов речи, когда происходит впечатление взрыва ([М - М']; [Б - Б']; [П - П']; [Н - Н']; [Д - Д']; [Т - Т']; [Г - Г']; [К - К']).

**Вокализм** - система гласных звуков.

**Диалектология** - наука о народных говорах, диалектах.

**Диссимилятивное аканье и яканье** - совпадение в первом предударном слоге гласных [А], [О], [Э] в одном звуке не - [А] перед ударным [А].

**Дифтонг** - слитное звучание звуков, из которых первый является *слоговым* (см.) гласным, а второй - *неслоговым* (см.).

**Древние основы склонения существительных** - звуки, которые отделяли корень от *флексии* (см.), т.е. являлись концом основы существительных во всех *индоевропейских языках* (см.).

**Заднеязычные согласные** - согласные, образующиеся в области задней части языка ([Г - Г']; [К - К']; [Х - Х']).

**Звук** - конкретное проявление *фонемы* (см.) в определенном месте слова.

**Изоглосса** - условная линия, объединяющая одинаковые диалектные явления на определенной территории.

**Индоевропейские языки** - семья языков, объединенных общим происхождением из единого индоевропейского *праязыка* (см.).

**Интервокальный звук** - звук, находящийся между двумя гласными звуками.

**Инфинитив** - неопределенная, начальная форма глагола (*читать*).

**Лингвистика** - наука о языке, языкознание.

**Лингвистический** - относящийся к лингвистике.

**Недиссимилятивное аканье и яканье** - совпадение гласных звуков [А], [О], [Э] в одном звуке [А] перед всеми ударными гласными.

**Нейтрализация звуков** - совпадение разных звуков в одном звуке при определенном положении в слове (*трава* - *вада*).

**Неслоговый звук** - звук, не образующий слога.

**Оканье** - сохранение звука [О] в безударном положении (*вода*).

**Подъем гласных (верхний, средний, нижний)** - произношение гласных в зависимости от степени поднятия языка к верхнему небу.

**Праязык** - гипотетически восстанавливаемый язык, из которого развились современные языки.

**Праславянский язык** - общий для всех славян гипотетически восстанавливаемый язык, существовавший до V-VI вв. н.э.

**Предикативное деепричастие** - диалектное образование типа *одевши* в качестве сказуемого.

**Слоговой звук** - звук, образующий слог.

**Сонорные звуки** - сверхзвучные согласные звуки ([Л - Л']; [Н - НР]; [М - М']; [Р - Р']).

**Топонимика** - 1. названия географических объектов; 2. наука о географических названиях.

**Флексия** - окончание в изменяемых словах.

**Фонема** - минимальная единица звуковой системы языка, служащая для различения слов ([*дым*] - [*дом*] и форм слова [*домА*] - [*домУ*]).

## Список сокращений, принятых в Кадастре

**арх.** - архитектор

**админ.** - администрация, административный

**бол.** - большой

**в.** - век

**вв.** - века

**Г.** - город

**ГАПО** - Государственный архив Псковской области

**гг.** - годы  
**гд** - генеральная дирекция  
**ГОС.** - государственный  
**ГСМ** - горюче-смазочные материалы  
**Д.** - деревня  
**ДАРЯ** - Диалектологический атлас русского языка  
**ж/бетон** - железобетон  
**ж/д** - железная дорога  
**кв.км, м** - квадратный километр, метр  
**кон.** - конец  
**ЛАРНГ** - Лексический атлас русских народных говоров  
**ЛВРЗ** - Локомотиво-вагоно-ремонтный завод  
**ЛГУ** - Ленинградский государственный университет  
**Ленгипрогор** - Ленинградский государственный институт проектирования городов (совр.урбанистики)  
**ЛенНИИТАГ** - Ленинградский научно-исследовательский институт теории архитектуры и градостроительства  
**мал.** - малый  
**местн.** - местный  
**ММС** - машино-мелиоративная станция  
**наб.** - набережная  
**нач.** - начало  
**н.п.** - населенный пункт  
**НПЦ** - Научно-производственный центр по охране памятников истории и культуры Комитета по культуре Администрации Псковской области  
**Н.Э.** - наша эра (новая эра)  
**О.** - остров  
**Обл.собр.деп.** - Областное Собрание депутатов  
**ОЗ.** - озеро  
**ОЛА** - Общеславянский лингвистический атлас  
**ОПХ** - Опытно-производственное хозяйство  
**ПГНИАЦ** - Псковский государственный научно-исследовательский археологический центр  
**ПГОИАХМЗ** - Псковский государственный объединенный историко-архитектурно-и художественный музей-заповедник  
**ПГПИ** - Псковский государственный педагогический институт им.С.М.Кирова  
**п.г.т.** - поселок городского типа  
**пер.** - переулок  
**ПИ "СПР"** - Псковский институт "Спецпроектреставрация"

**пл.** - площадь  
**пол.** - половина  
**ПОС** - Псковский областной словарь  
**пос.** - поселок  
**поел.** - последняя  
**пост.** - постановление  
**Пост. СМ РФ** - Постановление Совета Министров Российской Федерации  
**р.** - река  
**распоряж.** - распоряжение  
**респ.** - республиканский  
**решен.** - решение  
**РОПиТ** - Российское общество путей сообщения и транспорта  
**р.п.** - рабочий поселок  
**РПЦ** - Русская православная церковь  
**РСДРП** - Российская Социал-демократическая рабочая партия  
**РСФСР** - Российская Советская Федеративная Социалистическая республика  
**РФ** - Российская Федерация  
**С.** - село  
**СВ.** - святой  
**сер.** - середина  
**(см.)** - отсылка "смотри" на соответствующий термин  
**СПб.** - Санкт-Петербург  
**СТ.СТ.** - старый стиль  
**т.н.** - так называемый  
**в т.ч.** - в том числе  
**тыс.** - тысячелетие  
**УВД** - Управление внутренних дел  
**ул.** - улица  
**ул.ул.** - улицы  
**упом.** - упоминается  
**федер.** - федеральный  
**ц.** - церковь  
**ЦНИИП** - Центральный научно-исследовательский институт проектирования  
**ЦНРМ** - Центральная научно-реставрационная мастерская  
**чел.** - человек  
**Четв.** - четверть

# Содержание

К читателю . . . . .	3
Кадастр – шит природы . . . . .	6
г. Псков . . . . .	9
<b>Северный регион (зона) . . . . .</b>	<b>83</b>
Гдовский административный район . . . . .	89
Стругокрасненский административный район . . . . .	134
Плюсский административный район . . . . .	155
Говоры . . . . .	179
Фольклор . . . . .	181
<b>Нижевеликорецкий регион (зона) . . . . .</b>	<b>189</b>
Псковский административный район . . . . .	195
Печорский административный район . . . . .	219
Палкинский административный район . . . . .	263
Говоры . . . . .	274
Фольклор . . . . .	278
<b>Северо-Восточный регион (зона) . . . . .</b>	<b>285</b>
Порховский административный район . . . . .	291
Дедовичский административный район . . . . .	316
Дновский административный район . . . . .	329
Говоры . . . . .	340
Фольклор . . . . .	<b>341</b>
<b>Средневеликорецкий регион (зона) . . . . .</b>	<b>349</b>
Островский административный район . . . . .	355
Пыталовский административный район . . . . .	380
Пушкиногорский административный район . . . . .	393
Опочецкий административный район . . . . .	416
Красногородский административный район . . . . .	455
Говоры . . . . .	453
Фольклор . . . . .	454

<b>Восточный регион (зона).....</b>	<b>461</b>
Локнянский административный район.....	467
Бежаницкий административный район.....	481
Новоржевский административный район.....	499
Говоры.....	512
Фольклор.....	512
<b>Юго-Восточный регион (зона).....</b>	<b>521</b>
Новосокольнический административный район.....	527
Великолукский административный район.....	540
Куньинский административный район.....	573
Говоры.....	586
Фольклор.....	586
<b>Южный регион (зона).....</b>	<b>593</b>
Себежский административный район.....	599
Пустошкинский административный район.....	633
Невельский административный район.....	646
Усвятский административный район.....	662
Говоры.....	673
Фольклор.....	673
<b>Приложение.....</b>	<b>681</b>
Манаков А.Г. Внутриобластные регионы: причины и принципы выделения . . .	683
Судницына Д.Н. История изучения природы Псковской области .....	684
Лесненко В.К. Характерные черты природы Псковской области .....	686
Лесные особо охраняемые природные территории.....	692
О государственных природных зоологических заказниках регионального значения .....	696
Урядова Л.П., Щерблыкина Л.С. Список охраняемых видов животных в зоологических заказниках Псковской области . . .	703
Вецель Н.К., Судницына Д.Н. Список охраняемых видов растений Псковской области.....	705
Колосова И.О. Из истории археологических исследований в Пскове.....	708
Лагунин И.И. К истории изучения памятников истории, культуры, архитектуры в Псковском крае.....	708
Мусийчук В.М. Из истории исследования г. Пскова историками и краеведами . . .	709

Костючук Л.Я. Из истории изучения псковских говоров.....	709
Мехнецов А.М. Собрание фольклорно-этнографических материалов Санкт-Петербургской консерватории.....	711
Андреева В.А. Информация о народных промыслах и ремеслах в прошлом и настоящем.....	714
Михайлов И.И. Принципы культурно-ландшафтного районирования Псковской области.....	718
Словарь природных терминов, встречающихся в Кадастре.....	722
Словарь археологических терминов, встречающихся в Кадастре.....	722
Словарь архитектурных терминов, встречающихся в Кадастре.....	723
Краткий словарь по диалектологии.....	727
Список сокращений, принятых в Кадастре.....	727

Кадастр "Достопримечательные природные и историко-культурные  
объекты Псковской области"

Корректор **Г.И. Ткачева** Написание  
программ для обработки текстов,  
компьютерный набор - **П.А.Дегтярев**, при участии **В.В.Борисова, О.К. Смогоржевской,**  
**Ю.А.Судницыной-Ивановой, О.В. Барановой.**  
Художник **В.В. Васильев** Художественное  
редактирование **И.И. Лагунин**  
Техническое редактирование **П.**  
**А. Дегтярев, И. Г. Александрова**

Сдано в набор 27 07 97 г Подписано в печать 02 10 97 г Формат бумаги 60x841/8  
Бумага офсетная Гарнитура Тайме Печать офсетная Печ л 91,5  
Уел печ л 85,1 Учетно-изд листов - 107  
Общий тираж 10000 экз  
Первый завод 400 экз  
Заказ № 1726  
Псковская областная типография  
Рижский пр , 17



## Дополнения и замеченные опечатки

Стр	Напечатано	Следует четгать
40	Дополнение: В сентябре 1997 г. в связи с 250-летием со дня рождения М.И.Голенищева-Куту <sup>а</sup> два (1747-1813 №.) 8 сквере установлен бюст полководца (скульптор В.М.Шувалов). Решением Псковской городской думы скверу официально присвоено название "Кутузовский сад".	
55	Застенком улицы	Стенной улицы
70	Дополнение: архитектор Щедрин при участии академика архитектуры А.И.Мельникова (1784-1852 гг.)	
87	каменные и дерево-земельные	каменные и дерево-земляные
87	два выездных захаба.	два въездных захаба.
87	КультУроч.	Культур.
92	исторический	археологический
93	архиологпческий	археологическим
93	Вепиская, Добручепская	Веймская, Добручпская
100	Заказчик - герои Отечественном войны 1812 i.	Заказчик - отец героя Отечественном войны 1812 г.
186	в течении	в течение
192	Кудсбь	Кудеб
193	псюрпкоархшкестурпый	нсюрпко-архптсктурпын
233	культовый слон	культурный слом
266	НЦП	НПЦ
289	строгановским дворец кон.ХУШ-пач.ХХ вв.	строгановский дворец кон.Х1Х-пач.ХХ вв.
289	Вышгород	Вышегород
292	Дополнение: в 1962-1968 гг.	в 1962-1968, 1990-1992 гг.
300	поэтессы З.Д.Пазнпой	поэтессы З.Д.Казпной
303	д.Карш уннца	погост Карачуннца
303	знаменитая драматическая была	знаменитая драматическая актриса была
318	Дубешенская волость	Дубмшенская волость
320	М.А.Строгановон-Ячмпной	М.А.Строгановой-Ягмпной
327	В имении родственников Симоновичи	В имении родственников Симоновичей
334	Усадьба Марьин а-Дубрава	Усадьба Марьино-Дуброво
338	(1777-1880 гг.)	(1777-1830 гг.)
340	С байни придут	3 байни придут
340	Северо-восточной зоны	Северо-Восточной зоны
341,142 5Н.674	Рождества, Нового г.	Рождества, Нового года
353	Могила А.А.Травина	Могила Л.А.Травина
353	значительные цепные мосты	замечательные цепные мосты
396	(Корчма ?)	Пожарное дело
399	С центральным Крестовоздвиженским храмом (1736 г.)	С центральным Крестовоздвиженским храмом (1763 г.)
400	вдоль дворового посада	вдоль дворового фасада
401	Дома купца Болталова (?)	Дома братьев Поляковых
403	на подклете, под четырехкратной	на подклети, под четырехскатной
405	вертакальная композиция	вертикальная композиция
416	воевода К.Острожский	воевода К.Острогожский
419	сосновые бревена	сосновые бревна
473	Образец древнерусского стиля	Образец псевдорусского стиля
481	переведен в нлвое	переведен в новое
490	умирающиь	умирающих
495	Новокузнецкая волость	Ново-Кузнецовская волость
512	Н-Ржевский р-он	Новоржевский р-он
512	Бежаницкий, Новоржевский	Бежаницкий, Локнянский
525	ампирный Кавказский дом	ампирный Казаковский дом
526	юбилейном 1985 г.	юбилейном 1988 г.
541	был окуржен	был окружен
548	родился в Великих Луках 8.10.1986 г.	родился в Великих Луках 9(21).12.1896 г.
586	Черпеса	Черпесса
586	(Вл.)	(Великолукский)
586	Юго-восточный	Юго-Восточный
587	запеченым	запеченным
596	и уже с х в.	и уже с X в.
598	отцв. В Клевниках	отца. В Клеевке
640	Крепость упразднена в XVII в.	Крепость упразднена в XVIII в.
648	(малые главы сложные)	(малые главы ложные)
673	Санк-Петербургской	Санкт-Петербургской
673	ВСеб.	В Себежском
676	в следующем г.	в следующем году
707	Лобелия Дортмана	Лобелия Дортманна
714	дешевизна	дешевизну
714	промышленность	промышленность
715	предмеры	предметы
717	абажсуры, ставы	абажуры, станы

722	<i>Дополнение:</i> Заказник - участок территории или акватории, в пределах которого постоянно или временно запрещены отдельные формы хозяйственной деятельности для обеспечения охраны определенных видов живых существ, отдельных биогеоценозов, экологических компонентов, пейзажа в целом и других природных достопримечательностей.	
725	трехчетное	трехчастное
726	фланирующим	фланкирующий
727	выступающие	выступающее
727	песлоговьш звук	неслоговой звук