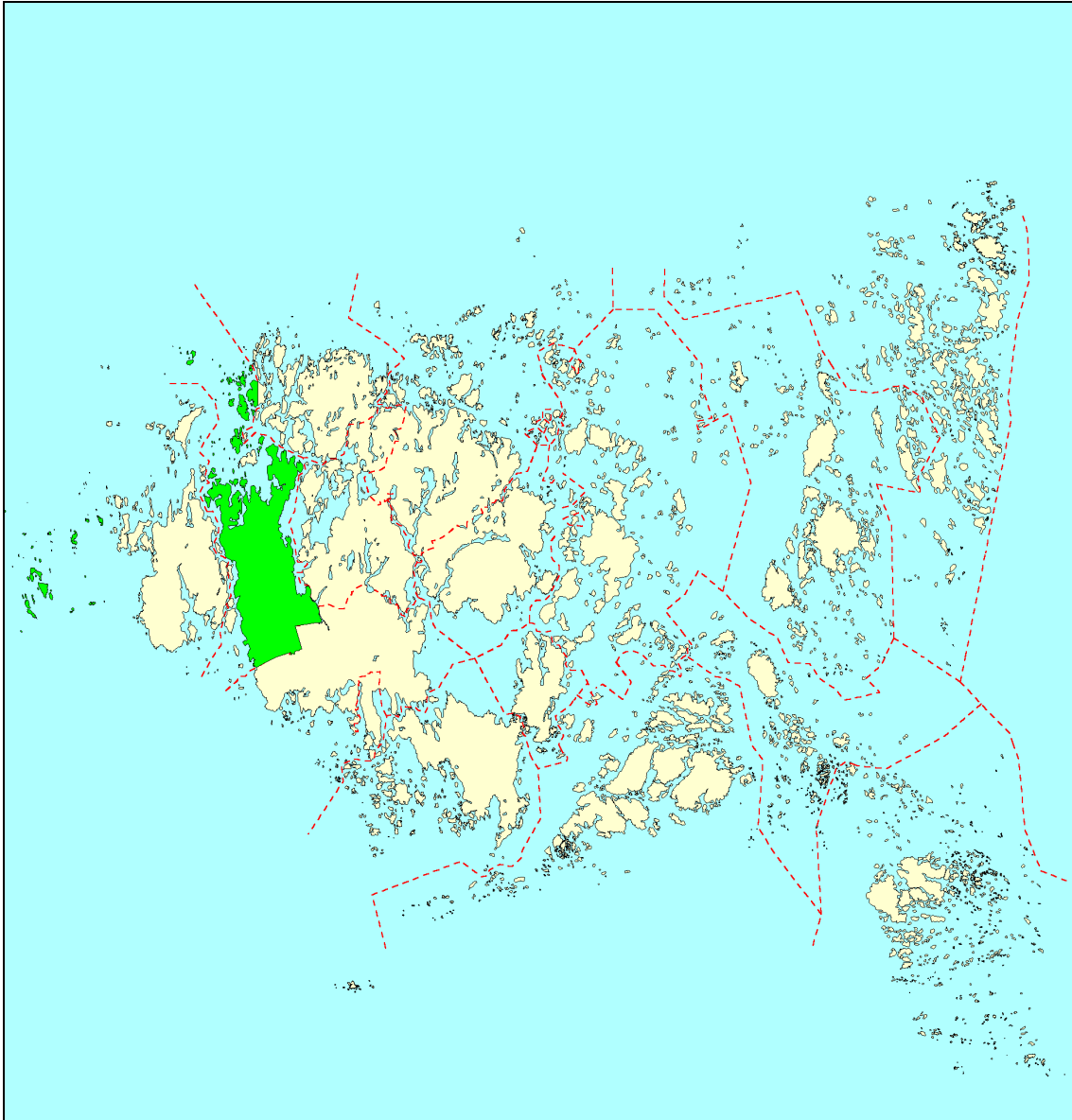
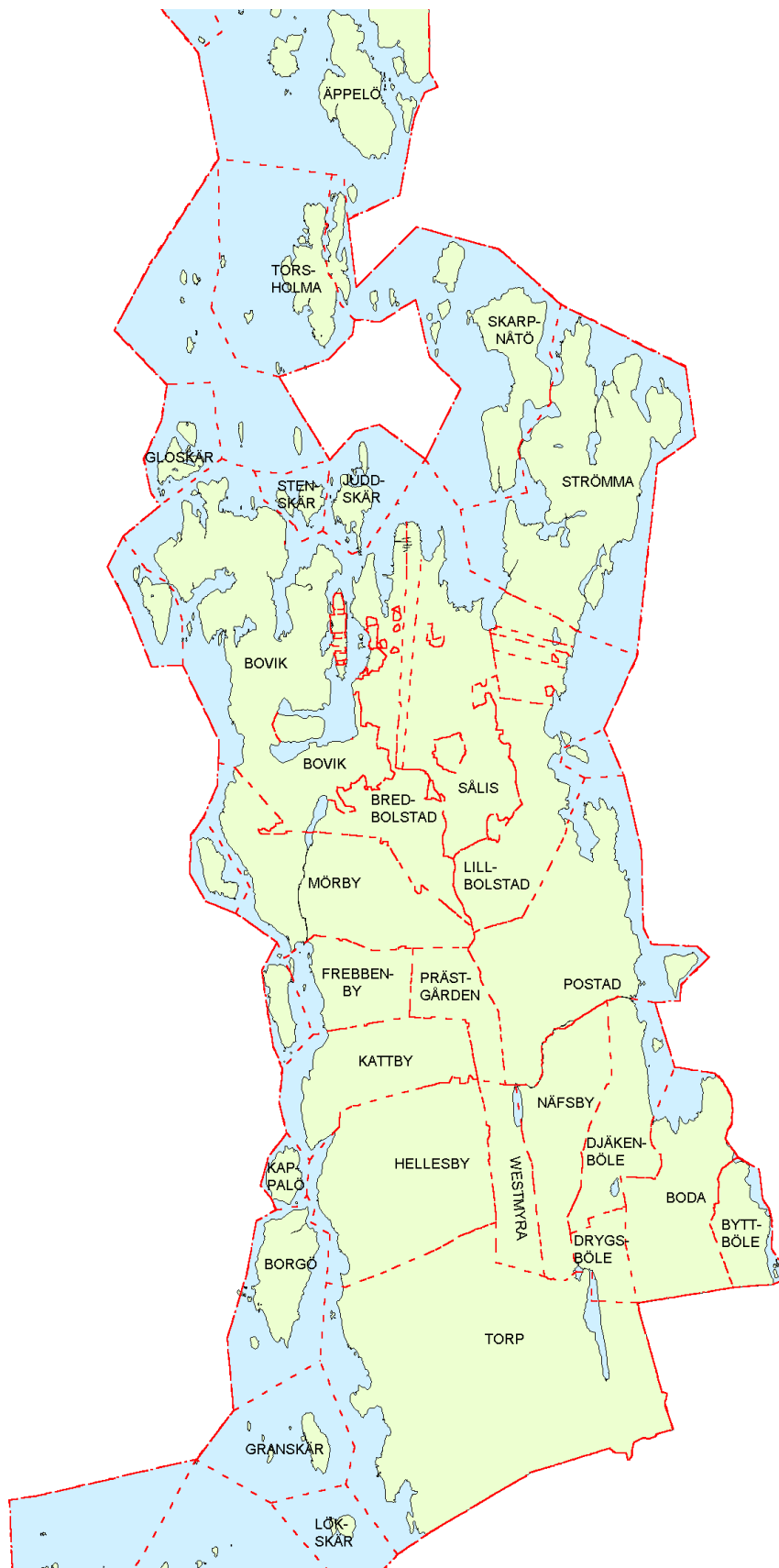


FORNMINNESINVENTERING HAMMARLAND

INVENTERINGSOMRÅDE HAMMARLAND



HAMMARLANDS KOMMUN



NUMRERING ÖVER BYAR OCH ENSTAKA HEMMAN
(Namngivning och nummer inom parentes är lantmäteriets)

01	BODA	(76-401)	25	ÄPPELÖ	(76-425)
02	BORGÖ	(76-402)	26	ÖRA	(76-426)
03	BOVIK	(76-403)	27	STENSKÄR	(76-427)
04	BREDBOLSTAD	(76-404)	28	GLOSKÄR	(76-428)
05	BYTTBÖLE	(76-405)	29	BERGHOLM	(76-429)
06	DJEKENBÖLE	(76-406)	30	FINBO GRUNDEN	(76-430)
07	DRYGSBÖLE	(76-407)	31	GRANSKÄR	(76-431)
08	FOGELÖ	(76-408)	32	GRYNDORNA	(76-432)
09	FREBBENBY	(76-409)	33	GÅSSKÄR	(76-433)
10	HELLESBY	(76-410)	34	HAXAN	(76-434)
11	KAPPALÖ	(76-411)	35	JUDDSKÄR	(76-435)
12	KATTBY	(76-412)	36	LERKLUBB	(76-436)
13	KRÅKBÖLE	(76-413)	37	LÖKSKÄR	(76-437)
14	LILLBOLSTAD	(76-414)	38	MÖRSKÄR	(76-438)
15	MÖRBY	(76-415)	39	NORRKLUBB	(76-439)
16	NÄFSBY	(76-416)	40	RÖDKO	(76-440)
17	POSTAD	(76-417)	41	RÖDSKÄR	(76-441)
18	PRESTGÅRDEN	(76-418)	42	SANDGRUNDEN	(76-442)
19	SKARPNÅTÖ	(76-419)	43	SIGNILSKÄR	(76-443)
20	STRÖMMA	(76-420)	44	SVARTNÖ	(76-444)
21	SÅLIS	(76-421)	45	SÄLSKÄR	(76-445)
22	TORP	(76-422)	46	VILBODA	(76-446)
23	THORSHOLMA	(76-423)	47	SKARVEN	(76-447)
24	WESTMYRA	(76-424)			

Förteckning över fornlämningar

1. Boda

Ha 1.1 Boda

GK 1012 06 B KNR 6 6757/4343 IK

Röse Br å Antal anl 1

Beläget ca 200 m Ö om vägen, på ett bergskrön.

Diameter 12 m. Skadat i centrum.

Registreringsdatum: 22.2.2013

Ha 1.2 Boda

GK 1012 06 B KNR 6 6760/4341 IK

Röse Br å Antal anl 1

Beläget på bergskrön, ca 150 m V om vägen.

Diameter 6,5 m. Skadat i centrum.

Registreringsdatum: 22.2.2013

Ha 1.3 Boda

GK 1012 06 A KNR o 6746/4338 IK

Röse Br å/Ä ja Antal anl 1

Beläget på krönet av ett mindre berg, på V sidan av dalgången mellan Långträsk och Boda.

Intressant samband med övriga gravfält i området.

Registreringsdatum: 22.2.2013

Ha 1.4 Boda

GK 1012 06 A KNR 6 6745-6/4335 IK 288

Höggravfält Y ja Antal anl 45

Beläget i en svag S sluttning, på N sidan av dalgången mellan Långträsk och Boda. Skogsterräng.

Stora vackra högar, bland de största på Åland. Anläggningen längst i N särskilt intressant med kraftig kantkedja och central hällkista. I gravfältets SV del finns flera anläggningar än de på kartan utsatta. Intressant i samband med övriga gravfält och husgrundskomplex i området.

Registreringsdatum: 22.2.2013

Ha 1.5 Boda

GK 1012 06 A KNR 6 6745/4337 IK

Boplatslämning Y ja Antal anl 1

Beläget i skogsbrynet, på N sidan av dalgången mellan Långträsk och Boda och ca 100 m ÖSÖ om 1.4.

Intressant förhållande till gravfältet 1.4.

Ha 1.6 Boda, Skamkulla

GK 1012 06 A KNR 6 6746/4338-9 IK 289
Höggravfält Y ja Antal anl 20

Beläget mellan berget och åkern, i svag S sluttning. I V delen av gravfältet en brant sluttning ner mot dalgången mellan Långträsk/Boda.

Svårt skadat av plundringsgrävning och odling.

Ha 1.7 Boda

GK 1012 06 B KNR 6 6757-8/4340 IK 488
(a) Höggravfält Y ja Antal anl 23
(b) Kulturlager S t Antal anl 1

Beläget på Ö sidan av Bodadalgången, i sluttningen mellan åkern och det ovanför belägna berget.

Gravarna är fördelade i två grupper. I NÖ delen av gravfältet har legat ett fanjunkartorp. I samband med jordtäkt har ett kulturlager framkommit på platsen. Även SÖ om gravfältet finns spår av bebyggelse. Den gamla postvägen har gått förbi gravfältet.

Registreringsdatum: 22.2.2013

Ha 1.8 Boda

GK 1012 06 B KNR 6 6755-6/4338 IK 488
Höggravfält Y ja Antal anl 3

Beläget på ett högt impediment i Bodadalgången, i S sluttningen nedanför ett mindre berg. Naturskönt beläget. Delar av gravfältet möjligen bortodlat.

Registreringsdatum: 22.2.2013

Ha 1.9 Boda

GK 1012 06 A KNR 6 6745/1 4340 IK
Röse Br å/Ä ja Antal anl 1

Beläget ca 150 m SO från Ha 1.6, på lågt höjdparti av skogsområdet mellan Skamkulla och Västansunda. Hällmark.

Runt röse, 12 m i diameter och 0,5 - 0,7 m högt. Antydning till yttre kantkedja på rösets N sida, plundringsgrop i mitten.

Registreringsdatum: 22.2.2013

Ha 1.10 Boda

GK 1012 06 C KNR 66739/14347 IK
Rösegravfält Br å/Ä ja Antal anl 4

Beläget på lägre sluttande hällparti ca 190 m NO om sockenröset vid Högberget.

Rösegravfältet innehåller en ensamliggande stensättning med 4 m diameter och med tre stycken 1,5 - 4 m stora rösen, närmast sammanbyggda av en 12 x 2,5 m stor stenpackning.

Registreringsdatum: 22.2.2013

Ha 1.11 Boda

GK 1012 06 C KNR 6 6744/1 4339 IK
Röse Br å/Ä ja Antal anl 1

Beläget ca 250 m NNÖ om Skamkulla lägenhet, i sluttning mot NNV. Skogsmark.

Flackt, övertorvat röse 5 m i diameter.

Ha 1.12 Boda

Fornlämningen struken ur företeckningen 4.5.2009 efter besiktning med provundersökning.

2. Borgö

Ha 2.1 Borgö

GK 1012 03 D KNR 6 6750-2/4268-9 IK 40,361

Fornborg Y ja Antal anl 1

Belägen på ett högt brant berg, på öns NV del.

Fornborgen är strategiskt placerad vid inloppet till Marsund. Den är byggd på en bergsplata som omges av branter i N och V, mindre brant mot S och långsamt sluttande mot Ö. Borgens Ö sida, en stor del av den S samt en mindre del av den N är begränsade av jordfria stenvallar av ca 0,6-1,1 m höjd. Innanför stenvallarna finns små högar med kaststen. En grotta finns i borgens Ö del. Borgen omtalas redan i prästernas rannsakingar efter antikviteter 1667-74: "*I. J Marsund, ligger een öö, som kallas Borgöön, och ligger vnder Greelsby Konungsz gård, der finnes på ett bergh wara lagda något stoora runda steenar, lijkasom een Borgh eller Skantz, något högt och wijdt, medh två ingångar, och sedan der inuthi, små högar, medh smärre runda steenar, såssom kast-steenar; Men ingen weet säya något derom*" Mindre provundersökningar med negativt resultat har utförts dels innanför bergmurarna, dels utanför, i syfte att lokalisera förekomsten av eventuella kulturlager.

Registreringsdatum: 22.2.2013

3. Bovik

Ha 3.1 Bovik

GK 1021 01 D KNR 6 6756-7/4264-5 IK 551

Rösegravfält Äja Antal anl 9

Beläget i S delen av det N-S gående berget, ca 75 m N om ägovägen till åkrarna i Ramsdal. Gravfältet karterades 1982.

Registreringsdatum: 22.2.2013

Ha 3.2 Bovik

GK 1021 01 C KNR 66835/14270 IK

Röse Br å/Ä ja Antal anl 1

Beläget ca 60 m SSV om råsten vid kraftledningars T-kors. Krönet av N-S löpande bergrygg. Hällmark.

Flackt röse med 3 m diameter.

Registreringsdatum: 22.2.2013

Ha 3.3 Bovik

GK 1021 01 C KNR 66836/14272 IK

Röse Br å/Ä ja Antal anl 1

Beläget på ett bergskrön ca 150 m S om Söderfjärd.

Röse, 5 m i diameter och 0,5 m högt. I SSÖ delen rest av 1,5 x 2 m stor ryssugn. Ca 30 m NNV om anläggningen finns samlingar av stenar som antyder en urlockad rösebotten.

Registreringsdatum: 22.2.2013

4. Bredbolstad

Ha 4.1 Bredbolstad

GK 1021 01 C

KNR 6 6822/4298-4300

IK 354

Höggravfält

Y ja

Antal anl 44

Beläget på ett impediment i åkern, ca 50 m V om gamla Sålisvägen. Igenvuxen beteshage. På gravfältet finns några stora vackra högar. Gravfältet har ett utsatt läge invid odlingar som delvis skadat det. Den största högen har senare utnyttjats som varggrop. Ett djupt hål har grävts i högen. Det berättas att man gillrat med kött på störrar som placerats runt och över kanterna på gropen. När vargen försökt komma åt köttet har den fallit ner i den vattenfyllda gropen. Intill NÖ sidan av vägen mot Sälis finns, på ett impediment, en stor hög som troligen är en gravanläggning. Den utgör sannolikt en fortsättning på gravfältet där de mellanliggande partierna odlats bort.

Registreringsdatum: 22.2.2013

Ha 4.2 Bredbolsta

GK 1021 01 C

KNR 6 6842/1 4272-3

IK 609

Rösegravfält

Ä ja

Antal anl 18

Beläget på bergkrönet mitt på Hästö

Ett röse omkring 6 m i diameter och 1 m högt, övriga rösen är i regel mellan 1 och 2 m stora och 0,2 - 0,5 m höga. Anläggningarna ligger orienterade på bergskränet i en närmast snörrät linje.

Registreringsdatum: 22.2.2013

Bredbolstad, se även Sälis, fornlämning **Ha 21.1**.

5. Byttböle

Ha 5.1 Byttböle

GK 1012 06 C

KNR 6 6767/4358

IK 323

Höggravfält

Y ja

Antal anl 25

Beläget i NÖ slutningen av ett mindre berg, på en åsrygg strax S om en åker och ca 50 m V om Vargsundets strand, mitt emot gravfälten i Vargsunda. Intressant i förhållande till 5.2 och 5.3 och gravfälten i Vargsunda. En hög synnerligen stor. Flera högar har kraftiga kantkedjor.

Registreringsdatum: 22.2.2013

Ha 5.2 Byttböle

GK 1012 06 C KNR 6 6746-7/4356-7 IK 324
Höggravfält Y ja Antal anl 13

Beläget 100 m VNV om 5.1, i en SÖ sluttning. Öppen skogsterräng.
Intressant samband med 5.1. Utsatt läge invid en körväg som skadat gravfältet.

Registreringsdatum: 22.2.2013

Ha 5.3 Byttböle

GK 1012 06 C KNR 6 6746/4359 IK
Röse Y ja Antal anl 1

Beläget på ett bergkrön, strax V om Vargsundets strand och ca 50 m SÖ om 5.1.
Diameter 12 m. Kraftig kantkedja. Intressant samband med 5.1.

Registreringsdatum: 22.2.2013

6. Djäkenböle

Ha 6.1 Djäkenböle

GK 1012 06 B KNR 6 6766/4326 IK
Röse Br å Antal anl 1

Belägen på ett bergkrön, ca 150 m Ö om vägen.
Utsatt läge invid bebyggelse. Diameter 11 m.

Registreringsdatum: 22.2.2013

Ha 6.2 Djäkenböle

GK 1012 06 B KNR 6 6761-2/4334-5 IK 366
Höggravfält Y ja Antal anl 12

Beläget i en gammal sandtäkt och ca 75 m SÖ om 6.3.
Stora delar av gravfältet förstört av sandtäkten varför det är omöjligt att göra sig en uppfattning om gravfältets storlek. Gravfälten 6.2 och 6.3 har möjligen ursprungligen bildat en enhet. Gravfältet på östra sidan av landsvägen är sedan länge totalförstört och några restriktioner angående markanvändningen finns inte där.

Registreringsdatum: 22.2.2013

Ha 6.3 Djäkenböle

GK 1012 06 B KNR 6 6762-3/4332-3 IK 37
Höggravfält Y ja Antal anl 41

Beläget i en gammal sandtäkt och ca 75 m SÖ om 6.3.
Naturskönt beläget. Gravfältet svårt skadat av plundringsgrävningar och landsvägens sträckning. Gravfälten 6.2 och 6.3 har möjligen ursprungligen bildat en enhet.

Registreringsdatum: 22.2.2013

7. Drygsböle

Ha 7.1 Drygsböle

GK 1012 06 A KNR 6 6748/4330-1 IK 36
(a) Höggravfält Y ja Antal anl 14
(b) Boplatslämning Y ja Antal anl 1

Beläget i en beteshage i S och V slutningen av ett mindre berg. Gravfältet betat. Antagligen döljer sig fler låga oansenliga anläggningar under grästorven. I slutningen Ö om gravfältet finns troligen boplatslämningar.

Registreringsdatum: 22.2.2013

Ha 7.2 Drygsböle

GK 1012 06 A KNR 6 6746-7/4327-8 IK 36
Höggravfält Y ja Antal anl 34

Beläget ca 200 m NÖ om Långträsk N del, strax Ö om landsvägen, på Ö sidan av ett mindre berg.

Gravfältets Ö del något skadat i samband med dikesgrävning.

Registreringsdatum: 22.2.2013

Ha 7.3 Drygsböle

GK 1012 06 A KNR 66738/14333 IK
Röse Br å Antal anl 1

Beläget invid triangelpunkten på Högbergets krön.

Röse, 7 m i diameter och är 0,2 m högt, utrasat och urplockat stenmaterial.

Registreringsdatum: 22.2.2013

9. Frebbenby

Ha 9.1 Frebbenby

GK 1012 03 D KNR 6 6789-9/4285 IK 325
Höggravfält Y ja Antal anl 23

Beläget på Ö sidan av Frebbenbydalgången vid Bläsmyrorna. Bevuxet med ung tallskog.

Registreringsdatum: 22.2.2013

Ha 9.3 Frebbenby

GK 1012 03 D KNR 6 6794/1 4293-4 IK
Rösegravfält Ä ja Antal anl 10

Beläget ca 50 m V om höggravfältet 18.2, längs med en N-S orienterad bergrygg.

Gravfältet ligger i anslutning till gamla ängsmarker, både på prästgårdens mark och i Frebbenby. Stensträngar efter 1700-talets hägnadssystem fortfarande synliga, och för några rösen är det svårt att bedöma om de är gravar eller röjningsrösen. (Lokalen redovisades i 1979 års tryckta inventering under Prästgården, se fornlämning **Ha 18.2**).

Registreringsdatum: 22.2.2013

Frebbenby, se även Prästgården, fornlämning nr **Ha 18.1**.

10. Hellesby

Ha 10.1 Hellesby

GK 1012 06 B	KNR 6 6767-8/4300	IK 320
Höggravfält	Y jä	Antal anl 7

Beläget mellan landsvägen och åkern invid en stengärdesgård. Genomskuret av ett dike. Gravfältet svårt skadat av vägdragning och dikesgrävning. Utsatt läge mellan landsvägen och åkern.

Registreringsdatum: 22.2.2013

Ha 10.2 Hellesby, Kvarnhagen

GK 1012 06 B	KNR 6 6770-1/4300	IK 33
Höggravfält	Y jä	Antal anl 28

Beläget på en N-S löpande åssträckning. Betesmark.

Registreringsdatum: 22.2.2013

Ha 10.3 Hellesby, Högberg

GK 1012 06 B	KNR 6 6761-3/4301	IK 546:1
(a) Rösegravfält	Br å	Antal anl 24
(b) Jungfrudans	Br å	Antal anl 1

Beläget på bergkrönet, strax N om radiomasterna.

I stenåkern SÖ om bergkrönet finns troligen flera rösen. Stenarna i röset längst i N är brandskadade på ytan. Samman med delvis förstörd jungfrudans.

Registreringsdatum: 22.2.2013

Ha 10.4 Hellesby, "Kämpåsmalen"

GK 1012 03 D	KNR 6 6767-8/4288-9	IK 351
Rösegravfält	Br å	Antal anl 8

Beläget på Malbergen, på stenåkern Kämpåsmalens högsta del.

Samtliga rösen är upplockade i mitten. Enligt folktraditionen har skatter gömts i stenmalen under ofärdstider.

Registreringsdatum: 22.2.2013

Ha 10.5 Hellesby, Högberg

GK 1012 06 B	KNR 6 6764-5/4301-2	IK
Boplatslämning	St å	Antal anl 1

Beläget strax nedanför N sidan av Högberget, vid och i ett sandtag.

Största delen av boplatsen är troligen bortgrävd. Slagskärvor av kvartskeratofyr påträffas i sandtaget. Yttre begränsningar ej fastställda.

Registreringsdatum: 22.2.2013

Ha 10.6 Hellesby

GK 1012 06 B	KNR 6 6753-4/1 4306-9	IK 610
--------------	-----------------------	--------

Rösegravfält Br å/Ä jä Antal anl 57
Beläget ca 200 m SO om Karlsträsk, utefter två N-S orienterade hällebergsklackar och mellanliggande mossmarker. Övervägande runda anläggningar med en storlek av 3 - 5 m. På den västligt belägna bergsklacken ett ca 16 x 4 m stort långröse.
Registreringsdatum: 22.2.2013

Ha 10.7 Hellesby

GK 1012 06 B KNR 6 6772-6/1 4307-8 IK 611
Rösegravfält Br å/Ä jä Antal anl 52
Beläget utmed höjdsträckningen längs bygränsen mellan Hellesby och Västmyra S om gravfältet 10.8 Kuckurån.
Omfattar rösen av växlande storlek och former.
Registreringsdatum: 22.2.2013

Ha 10.8 Hellesby, Kuckurån

GK 1012 06 B KNR 6 6778-80/1 4305 IK 612
Rösegravfält Br å/Ä jä Antal anl 35
Belägen i anslutning till gränsen mellan Hellesby Kattby, Prästgården och Västmyra kallad Kuckurån.
Omfattar rösen av varierande storlek. I områdets Ö del finns stensträngar och röjda ytor som eventuellt är rester efter förhistoriska odlingar.
Registreringsdatum: 22.2.2013

Ha 10.9 Hellesby

GK 1012 06 B KNR 6 6773-4/1 4305 IK 629
Rösegravfält Ä jä Antal anl 8
Beläget ca 100 m S om gravfältet 10.10 och 100 m V om Kuckurån utmed gravfält 10.7. I gravfältet finns ett ovalt röse, ca 7 x 2 m stort, övriga anläggningar är runda med storlek av 3 - 5 m.

Ha 10.10 Hellesby

GK 1012 06 B KNR 6 6777/1 4305 IK 630
Rösegravfält Br å/Ä jä Antal anl 13
Beläget mellan gravfälten 10.8 och 10.9.
Runda anläggningar, ca 3 - 6 m i diameter. Flera av dem är osäkra fornlämningar.
Registreringsdatum: 22.2.2013

Ha 10.11 Hellesby

GK 1012 03 D KNR 6 6750/1 4290 IK
Rösegravfält Br å/Ä jä Antal anl 5
Beläget 250 m Ö om Porsmossa, på N delen av N-S orienterad bergsklack. Skogsmark tillhörande byggnadsplaneområde vid Gäddstensviken, mitt emot Borgö.
Runda, flacka anläggningar, ca 2 - 3 m i diameter.
Registreringsdatum: 22.2.2013

Hellesby, se även Västmyra, fornlämning nr **Ha 24.1** och fornlämning nr **Ha 24.4**.

11. Kappalö

Ha 11.1 Kappalö

GK 1012 03 D KNR 6 6761-2/4271-2 IK
Kapellruin M t Antal anl 1

Belägen på Kappalö, invid farleden genom Marsundet. Exakt belägenhet okänd. Sjöfararkapellet var i bruk in på 1500-talet, då det inre faret förbi Eckerö fortfarande vanligen anlätades. En fattigbössa fanns uppsatt på ön.

Registreringsdatum: 22.2.2013

Ha 11.2 Kappalö

GK 1012 03 D KNR 6 6757/4268-9 IK
Begravningsplats S t Antal anl 1

Belägen på öns SV strand, mittemot Ormö (Bockholmen). Synliga lämningar efter begravningsplatsen saknas.

Registreringsdatum: 22.2.2013

12. Kattby

Ha 12.1 Kattby

GK 1012 06 B KNR 6 6785-6/4300 IK 34
Höggravfält Y ja Antal anl 13

Beläget på ömse sidor om vägen genom byn. Skadat av vägens sträckning.

Registreringsdatum: 22.2.2013

Ha 12.2 Kattby

GK 1012 03 D KNR 6 6785-6/4291-2 IK
Rösegravfält Å ja Antal anl 30

Beläget SV om byn. Gravfältet ligger på en mindre åssträckning ca 50 m Ö om Slättmosen. Skogsterräng.

Vetenskapligt värdefullt.

Registreringsdatum: 22.2.2013

Ha 12.3 Kattby

GK 1012 03 D KNR 6 6787-8/4297-8 IK 615
Höggravfält Y ja Antal anl 9

Beläget på en N-S gående åssträckning. Omges i Ö och V av åkrar.

Delvis registreringsdatum: 22.2.2013

14. Lillbolstad

Ha 14.1 Lillbolstad, Kvarnbacken

GK 1021 04 A KNR 6 6815-6/4306 IK 27
Höggravfält Y ja Antal anl 48

Beläget längs en N-S löpande låg och bergig ås.

Vackert, väl sammanhållet gravfält. Delvis skadat av bebyggelse, vägdragning och plundringsgropar.

Registreringsdatum: 22.2.2013

Ha 14.2 Lillbolstad

GK 1021 04 A KNR 6 6827/4313 IK
Stensättning Br å Antal anl 1

Beläget på bergkrönets N del, invid en stenåker.

Diameter ca 2 m.

Registreringsdatum: 22.2.2013

15. Mörby

Ha 15.1 Mörby

GK 1021 01 C KNR 6 6807-8/4286 IK 28
Höggravfält Y ja Antal anl 40

Beläget i en mot V svagt sluttande backe, som gränsar mot åkern. Betesmark.

Vackert gravfält med några verkligt ansevärd högar. Vid åkerrennen i gravfältets N ända finns odlingsrösen som möjligen täcker gravhögar.

Registreringsdatum: 22.2.2013

16. Näfsby

Ha 16.1 Näfsby

GK 1012 06 B KNR 6 6766-9/4321 IK 24
Höggravfält Y ja Antal anl 74

Beläget längs samma åssträckning som byn. Gravfältet sträcker sig genom en stor del av byn.

Gravfältet har genom sitt läge kontinuerligt utsatts för skadegörelse. Stora delar av gravfältet är dock förvånansvärt väl bibehållna.

Registreringsdatum: 22.2.2013

Ha 16.2 Näfsby

GK 1012 06 B KNR 6 6783/4318-9 IK 25
Höggravfält Y ja Antal anl 15

Beläget Ö om Korsbroströmmen och landsvägen. Igenvuxen ängsmark.

Registreringsdatum: 22.2.2013

17. Postad

Ha 17.1 Postad, Lerbacken

GK 1012 06 B KNR 6 6783-4/4316-7 IK 29
Höggravfält Y ja Antal anl 70

Beläget i en mot Ö svagt sluttande igenvuxen äng, 110 m Ö om 17.2 och ca 100 m V om Korsbroströmmen, strax V om gamla vägen mot Kattby.

Stort, vackert gravfält. Skadat i N av sandtäkt. I den s.k. Borstalindan NÖ om gravfältet finns 4-5 högar, förutom de på kartan inritade. Delvis undersökt 1965.

Registreringsdatum: 22.2.2013

Ha 17.2 Postad, Lerbacken

GK 1012 06 B KNR 6 6783-4/4314-5 IK 321
Höggravfält Y ja Antal anl 25

Beläget 110 m V om 17.1, i öppen skogsterräng.

Intressant samband med 17.1.

Ha 17.3 Postad

GK 1012 06 B KNR 6 6794/4319-20 IK 30, 464
Höggravfält Y ja Antal anl 41

Beläget på ett impediment nära vägen mot Skarpnåtö. Delvis undersökt 1939 och 1968.

Registreringsdatum: 22.2.2013

Ha 17.4 Postad

GK 1012 06 B KNR 6 6792/4318 IK 30
Höggravfält Y ja Antal anl 7

Beläget ca 70 m V om vägen mot Skarpnåtö, i en mot V svagt sluttande ängsbacke. Strax V om gravfältet vidtar åker.

Registreringsdatum: 22.2.2013

Ha 17.5 Postad

GK 1012 06 B KNR 6 6792-3/4313-4 IK 31
Höggravfält Y ja Antal anl 53

Beläget strax V om landsvägen Kattby/Postad. Vackert gravfält med stora välbevarade högar.

Registreringsdatum: 22.2.2013

Ha 17.6 Postad, Kohaga

GK 1012 06 B KNR 6 6779-80/4316 IK 362
Rösegravfält Ä ja Antal anl 7

Beläget strax N om Eckerövägen, ca 175 m V om Korsbroströmmen, på en N-S löpande ås. Anläggningarna kan beskrivas som "Lemlandsrösen". Delar av gravfältet är troligen förstört i samband med vägbyggen.

Registreringsdatum: 22.2.2013

18. Prästgården

Ha 18.1 Prästgården

GK 1012 03 D,1021 01 C KNR 6 6799-800/4293-4 IK 372
Höggravfält Y ja Antal anl 27
Beläget på gränsen mellan Frebbenby och Prästgården strax S om en mindre höjdsträckning, ca 300 m V om vägen.
Intressant samband med 18.2.
Registreringsdatum: 22.2.2013

Ha 18.2 Prästgården

GK 1012 03 D KNR 6 6794-5/4293-5 IK 322
Höggravfält Y ja Antal anl 33
Beläget ca 360 m N om landsvägen, i mycket tät skogsterräng.
Väl sammanhållet höggravfält med stort röse och några större högar. Med fornlämningen redovisades också i 1979 års tryckta register ett rösegravfält, som år 1991 erhöll eget nummer. (Se fornlämning **Ha 9.3.**)

Ha 18.3 Prästgården

GK 1012 06 B KNR 6 6790-1/4304-5 IK 326
Höggravfält Y ja Antal anl 32
Beläget i en igenvuxen beteshage, strax V om kyrkogårdsmuren och Ö om kyrkstallarna.
Registreringsdatum: 22.2.2013

Ha 18.4 Prästgården

GK 1012 06 B KNR 6 6792-4/4301-2 IK 32
(a) Höggravfält Y ja Antal anl 19
(b) Boplatslämning/
 verkstadsområde Y ja Antal anl 1
Beläget ca 50-200 m SV om prästgården, i igenvuxen ängsmark. Omgivet av åkrar.
I samband med att det nya bostadsområdet började uppföras 1970 påträffades boplatslämningar från vikingatid/medeltid i områdets SÖ del. Intressant samband med 18.5.
Registreringsdatum: 22.2.2013

Ha 18.5 Prästgården

GK 1012 06 B KNR 6 6790-1/4302 IK 455
Höggravfält Y ja Antal anl 10
Beläget 350 m V om kyrkan, på en N-S löpande ås. Gravfältet omges på Ö och V sidan av nyuppförda bostadshus.
På grund av gravfältets läge mitt i bostadsområdet är slitaget på området stort.
Registreringsdatum: 22.2.2013

Ha 18.6 Prästgården

GK 1012 06 B KNR 6 6779-80/4310-1 IK
Fornborg Y ja Antal anl 1

Belägen på det höga Borgberget, ca 200 m NV om Västmyra träskes N ända. Fornborgen har anlagts på en bergplatå. I V, N och Ö utgörs sidorna av bergsbranter, S sidan är också av naturen skyddad till 2/3 av sin längd genom en brant sluttning. Längs resten av S sidan har en 3 m bred och 1 m hög stenmur uppförts. En 4 m bred port mellan muren och en bergvägg leder in till borgen. Dessutom finns på V sidan en smal ingång. Borgens totalareal är ca 1,5 ha. Innanför borgmuren finns små anhopningar med kaststen. De omfattande sumpmarkerna runt borgen har även de utgjort ett effektivt skydd. Intrycket av en lätt försvarbar fornborg har delvis förstörts i samband med att en skidbacke har anlagts på N sidan av berget. Även delar av borgmuren har förstörts då ett skidspår

Registreringsdatum: 22.2.2013

Ha 18.7 Prästgården

GK 1012 06 B	KNR 6 6792-5/4304-5	IK 418
(a) Kastalgrund	M t	Antal anl 1
(b) Gårdsanläggning	S t	Antal anl 1

Belägen ca 325 m N om kyrkan, på en N-S löpande ås som omges av åkrar. Betesmark. Fornlämningen påträffades vid provgrävning 1960 och utgör troligen resterna av Hammarhands medeltida prästgård. Kastalgrund(?) ingår.

Registreringsdatum: 22.2.2013

Ha 18.8 Prästgården, Hammarlands kyrka

GK 1012 06 B	KNR 6 6790-1/4305-6	IK 568
Stenkyrka	M t	Antal anl 1

Belägen på jämn svag sluttning, i nära anslutning till gravfältet Ha 18.3. Jfr motsvarande läge för ett flertal medeltida kyrkor på fasta Åland.

Helgad åt St Katarina. Kärnkyrkan, långhus/kor vilar på en kraftig grundsula synlig runtom hela kyrkan. Tornet är placerat vid S väggen och är en senare tillbyggnad liksom kor och sakristia. Valven i långhuset utgörs av kryssvalv, s.k. gratvalv. Tornhuven är av ålderdomlig typ, möjligen medeltida. Jfr Eckerö kyrka. Kyrkans äldsta delar dateras till 1100-talet. Tidsställningen är omdiskuterad. Kyrkan genomgick omfattande ändringar och reparationer under 1830-talet, bl.a. togs de stora fönsteröppningarna upp liksom korbågen. Kyrkans målningar överkalkades vid samma tid, men framtogs igen 1913 och 1960. Dopfunten av kalksten är av gotländskt ursprung och tillhör den ursprungliga typen av de s.k. paradisfuntarna. Dateras till tiden omkring 1250. Delar av kyrkans inre har undersökts arkeologiskt 1913, då påträffades bl.a. medeltida silvermynt, fragment av glasmålningar samt diverse träfragment. En mindre undersökning utfördes 1960 vid kyrkans V mur, varvid en sannolikt medeltida grav med täckhällar av granit framkom. Koncentrationen av fasta fornlämningar N och V om kyrkan är påfallande. Jfr 18.4, 18.5 och 18.7. Området synnerligen värdefullt. Bebyggelse bör ej tillåtas inom en 200 m radie kring kyrkan.

Registreringsdatum: 22.2.2013

Ha 18.10 Prästgården

GK 1012 06 B	KNR 6 6794/1 4308	IK
Rösegravfält	Ä ja	Antal anl 3

Beläget på liten höjdrygg i åkerimpediment, ca 350 m NNÖ om Hammarlands kyrka. Stenbunden mark och talrikt med uppslängd odlingssten.

Runda rösen med flacka former, 4 - 5 m stora.

Registreringsdatum: 22.2.2013

Ha 18.11 Prästgården

GK 1021 01 C

KNR 6 6801-1 4295

IK

Röse

Br å/Ä jä

Antal anl 1

Beläget ca 50 m SO om landsvägen mellan Kattby och Mörby.

Flackt övermossat röse, ca 8 m i diameter och med urplockat mittparti.

Registreringsdatum: 22.2.2013

19. Skarpnåtö

Ha 19.1 Skarpnåtö

GK 1025 05 A

KNR 6 6922/419

IK

Krängkista

S t

Antal anl 1

Belägen i vattnet vid Branten, det västra inloppet till Skarpnåtövikén.

Rester av en större kräng- eller brokista med bevarat fundament av bearbetade stockar.

Anläggningen var enligt uppgift i bruk in i 1900-talets början.

20. Strömma

21. Sålis

Ha 21.1 Sålis

GK 1021 01 C,1021 04 A

KNR 6 6830-1/4299-300

IK 353

Höggravfält

Y jä

Antal anl 133

Beläget ca 100 m SÖ om Sålis folkskola, i S sluttningen av en bergig backe, på båda sidor om landsvägen. Omges i Ö, S och V av åkrar.

Gravfältet är ett av de större på Åland. Övervägande låga, stenbundna högar. Delar av gravfältet bortodlat.

Registreringsdatum: 22.2.2013

Ha 21.2 Sålis

GK 1021 04 B

KNR 6 6864/4318

IK

Röse

Br å

Antal anl 1

Beläget på ett bergkrön, ca 300 m NV om Fasjöns N ända.

Diameter 8 m.

Registreringsdatum: 22.2.2013

Ha 21.3 Sålis

GK 1021 01 C	KNR 6 6838/1 4296	IK
a) Långröse	Br å/Å jä	Antal anl 1
b) Röse	Br å/Å jä	Antal anl 1

Belägna ca 280 m N om landsvägen mellan Sålis och Bovik.

Långröset är ca 12 x 5 m stort och 0,5 m högt, det är orienterat i SSÖ – NNV och ligger på hållmark. Ca 30 m söder om långröset, närmare den västra skiftesgränsen, ligger ett oregelbundet runt röse, ca 5 m i diameter och 0,4 m högt.

Registreringsdatum: 22.2.2013

Ha 21.4 Sålis

GK 1021 01 C	KNR 6 6844/4298	IK
Rösegravfält	Br å/Ä jä	Antal anl 4

Beläget ca 600 m V om den igenlagda odlingsytan Långhagen.

Två av anläggningarna är förenade av en lägre stenpackning där konstruktionen når en längd av ca 12 m (NNV – SSO). I de yttre delarna ligger de två anläggningarna som är ca 3 m i diameter och 0,4 m höga, mellan anläggningarna ligger en lägre, ca 2 m bred stenpackning. De två andra anläggningarna har rund form, de är 3 – 4 m i diameter och 0.3 m höga, den större av dem är försedd med en meter stor krater i mitten.

Diameter 8 m.

Registreringsdatum: 22.2.2013

22. Torp

Ha 22.1 Torp/Granskär, ändrat till nr **Ha 31.1****Ha 22.2** Torp/Granskär, ändrat till nr **Ha 31.2****Ha 22.3** Torp/Bondtorp

GK 1012 03 C	KNR 6 6732/4287	IK
(a)Långröse	Br å	Antal anl 1
(b) Stensättning	Br å	Antal anl 1

Belägna på S kanten av Kasberg, mellan Tellholm och Hellesby Ö om Bankvik.

Ett 10 m långt och 3,5 m brett avlångt röse, höjden är ca 1 m. I Ö och V syns en kantläggning av större stenar. Anläggningen kan vara resterna av en skeppssättning där stävorna förstörts. En stensättningen ligger strax intill.

Ha 22.4 Torp/Bondtorp

GK 1012 03 C	KNR 6 6734/4287	IK
Röse	Br å	Antal anl 1

Beläget på S delen av Kasberg, mellan Tellholm och Hellesby i närheten av en stenåker. Diameter ca 10 m, höjd ca 1,5 m. En tydlig kallmur finns på rösets NÖ sida.

Ha 22.5 Torp

GK 1012 03 C	KNR 6 6740-1/4286-7	IK
(a) Stensättningar	Br å	Antal anl 5

(b) Jungfrudans /S t Antal anl 1
Belägna på Kasbergets krön, med fri utsikt över Björnhuvudfjärden.
Stensättningarna, som har obetydlig storlek, kan även utgöra rester av ryska försvarsanläggningar från första världskriget.
Registreringsdatum: 22.2.2013

Ha 22.6 Torp/Mellantorp
GK 1012 06 A KNR 6 6733/4315 IK 355
Rösegravfält Br å Antal anl 3
Belägna strax N om ett bergkrön.
Det största röset har använts av ryssarna som underlag för ett utsiktstorn under första världskriget.
Registreringsdatum: 22.2.2013

Ha 22.7 Torp/ Mellantorp
GK 1012 06 A KNR 6 6735-6/4313 IK
(a) Röse Br å Antal anl 1
(b) Stensättningar Br å Antal anl 2
Belägna på ett berg, ca 100 m S om skogsbilvägen till Söderskog.
Samman med 2 stensättningar.
Registreringsdatum: 22.2.2013

Ha 22.8 Torp/Samuelstop
GK 1012 06 A KNR 6 6730-1/4311 IK
(a) Rösen Br å Antal anl 2
(b) Jungfrudans Br å Antal anl 1
Belägna på Stenrösbergets krön.
Anläggningarna skadade av ryska löpgravar byggda 1916. Jungfrudansen restaurerad 1937.
Registreringsdatum: 22.2.2013

Ha 22.9 Torp/Samuelstorp
GK 1012 06 A KNR 6 6743-4/4312 IK 352
Rösegravfält Br å Antal anl 8
Beläget i en stenåker, på bergets högsta del.
Bergets ligger i rågränsen mellan Västmyra Östanträsk, Bondtorp, Mellantorp och Samuelstorp skifteslags ägor.
Bergets kallas Fällbergsvetten på en karta från 1700-talet.

Ha 22.10 Torp/Samuelstorp
GK 1012 06 A KNR 6 6734/4304 IK
Röse Br å Antal anl 1
Beläget på ett berg, strax V om landsvägen.
Röset utgörs av en väldig stenanhopning, oregelbunden till formen. Det är förmodligen ett konglomerat av flera förstörda rösen. Röset har utsatts för stentäkt, i mitten påträffades ett lerkärl.
Registreringsdatum: 22.2.2013

Ha 22.11 Torp/Östanträsk

GK 1012 06 A	KNR 6 6722/4332	IK 39
Höggravfält	Y ja	Antal anl 22

Beläget Ö om Långträsk's sydligaste vik.

Samtliga anläggningar utom 5 undersöktes 1931-33. Fynd av vikingatida karaktär. Området är helt igenvuxet. Lokaliseringen av gravfältet är osäker. Det är möjligt att de resterande gravhögarna grävts bort då Sjöheden bebyggts. Gravfältet i Kalvhagen 22.12 innehåller dock flera anläggningar i N delen än de som uppgivits på inventeringskartan. De här gravanläggningarna kan tolkas som resterna av Sjöhengravfältet.

Registreringsdatum: 22.2.2013

Ha 22.12 Torp/Östanträsk

GK 1012 06 A	KNR 6 6721-2/4332-3	IK 38
(a) Höggravfält	Y ja	Antal anl 27
(b) Husgrundskomplex	Y ja	Antal anl 1

Beläget i en mot V sluttande backe. Igenvuxet.

Omedelbart N om gravfältet finns husgrunder (b), vilka synes tydligt vid inventeringen 1926 men var helt försvunna 1978. Se även kommentaren vid 22.11.

Registreringsdatum: 22.2.2013

Ha 22.13 Torp/Östanträsk

GK 1012 06 A	KNR 6 6713-4/4333-4	IK 482
Höggravfält	Y ja	Antal anl 51

Beläget i tät igenväxande betesmark med inslag av låga berg.

Ha 22.14 Torp/Östanträsk

GK 1012 06 A	KNR 6 6718-20/4340-1	IK
Boplatslämning	St å	Antal anl 1

Beläget i svag V sluttning, invid rån mellan Östanträsk och Västansunda, vid gamla landsvägen. Helt igenvuxet.

Svårt skadat av sandtäkt. En mindre provundersökning företogs 1939.

Registreringsdatum: 22.2.2013

Ha 22.15 Torp/Östanträsk

GK 1012 06 A	KNR 6 6717/4339	IK 553
Rösegravfält	Ä ja	Antal anl 4

Beläget ca 150 m S om gamla landsvägen mellan Östanträsk och Västansunda, på ett nyavverkat skogsskifte. Karterat 1982.

Ha 22.16 Torp/Östanträsk

GK 1012 06 A	KNR 6 6730/4331	IK 554
Röse	Br å	Antal anl 1

Beläget på berget, ca 120 m Ö om Långträsket och 100 m Ö om bergsbranten.

Diameter 6 m, höjd 0,4 m. Karterat 1982 tillsammans med 22.17.

Registreringsdatum: 22.2.2013

Ha 22.17 Torp/Östanträsk

GK 1012 06 A KNR 6 6728/4331 IK 554
Röse Br å Antal anl 1
Beläget på berget, ca 160 m Ö om Långträsk och ca 200 m SSÖ om Ha 22.16.
Diameter 11 m och 1,6 m hög. Karterat 1982 tillsammans med 22.16.
Registreringsdatum: 22.2.2013

Ha 22.18 Torp/Östanträsk

GK 1012 06 A KNR 6 6723-4/4332 IK 555
Röse Br å Antal anl 1
Beläget ca 150 m Ö om Långträsk, i en mot V sluttande igenvuxen ängsbacke.
Röset är ett av de större i Hammarland och 25 x 21 m stor och 2 m hög. Karterat 1982
tillsammans med 22.19.
Registreringsdatum: 22.2.2013

Ha 22.19 Torp/Östanträsk

GK 1012 06 A KNR 6 6722-3/4333 IK 555
(a) Rösgravfält Br å/Ä ja Antal anl 5
(b) Skeppssättning Br å/Ä ja Antal anl 1
Beläget i en stenåker, ca 100 m SÖ om 22.18.
Karterat 1982 tillsammans med 22.18.
Registreringsdatum: 22.2.2013

Ha 22.20 Torp/Östanträsk

GK 1012 06 A KNR 6 6721-3/4334-5 IK 552
Rösegravfält Ä ja Antal anl 73
Beläget i en svag V sluttning. Igenväxande betesmark.
Karterat 1982. Nya anläggningar har påträffats senare.
Delvis registreringsdatum: 22.2.2013

Ha 22.21 Torp/Östanträsk

GK 1012 06 A KNR 6 6737/4334 IK
Röse Br å Antal anl 1
Beläget på Högbergets krön, strax S om rån mot Drygsböle.
Diameter ca 7 m.
Registreringsdatum: 22.2.2013

Ha 22.22 Torp/Bondtorp

GK 1012 06 A KNR 6 6722-4/4328-9 IK 357
(a) Höggravfält Y ja Antal anl 125
(b) Husgrund Y ja Antal anl 1
Beläget i S änden av Klapparberg, på bergåsens fortsättning, ca 50 m V om Långträsk S
ända. Betesmark, omges av åkrar.
Stort, vackert gravfält. På gravfältet finns en tydlig treudd. Flera högar har kraftiga
kantkedjor
Registreringsdatum: 22.2.2013

Ha 22.23 Torp/Samuelstorp

GK 1012 06 A	KNR 6 6735-7/4310	IK
(a) Rösen	...	Antal anl 2
(b) Högar	...	Antal anl 2
(c) Stensättningar	...	Antal anl 2
(d) Husgrund	...	Antal anl 1

Belägna på båda sidor om skogsbilvägen till Söderskog. Anläggningarna ligger på och S om ett mindre berg.

Tidsangivelse ej angiven. Antal av vardera anläggning osäkert angiven, totalantal är 7.

Registreringsdatum: 22.2.2013

Ha 22.24 Torp/Östanträsk

GK 1012 06 A	KNR 6 6715/1 4338-96	IK
Rösen	Ä ja	Antal anl 2

Belägna 50 - 100 m N om åkern Svelandsmyran.

Anläggningarna är 3 - 7 m i diameter och 0,3 - 0,6 m höga.

Ha 22.25 Torp/Samuelstorp

GK 1012 06 A	KNR 6 6734-5/1 4305	IK
Boplatslämning	Br å	Antal anl 1

Belägen i Ö-sluttning mellan landsvägen och åkern.

Registreringsdatum: 22.2.2013

Ha 22.26 Torp Rönnavik

GK 1012 06 A	KNR 6 6711-2/1 4315	IK
Boplatslämning	Br å/Ä ja	Antal anl 1

Belägen i Mellantorp, i NV hörnet av sandtäckten i Varggropen.

Registreringsdatum: 22.2.2013

Ha 22.27 Torp/Bondtorp

GK 1012 06 A	KNR 6 6726/1 4328	IK
Röse	Br å/Ä ja	Antal anl 1

Beläget på Klapparbergs krön, ca 200 m N om gravfältet nr 22.22.

Röset är 4 m i diameter och 0,2 m högt. Det har gles stenpackning och markerad kantkedja av större stenar. Skadad, delar av det NV partiet synes nedrasad i bergsskrevan.

Registreringsdatum: 22.2.2013

Ha 22.28 Torp

GK 1012 06 B	KNR 66750/14307	IK
Rösegravfält	Br å/Ä ja	Antal anl 3

Beläget på den norra delen av en mot NNV – SSÖ orienterad bergsrygg, ca 450 m Ö om krönet av Dottersberg.

Rösen är 4 – 6 m i diameter och 0,4 – 0,6 m höga.

Registreringsdatum: 22.2.2013

24. Västmyra

Ha 24.1 Västmyra

GK 1012 06 B KNR 6 6750-60/4308-9 IK 376
Rösegravfält Ä ja Antal anl 35

Beläget på Västerhagsberget och dess S sluttning, på båda sidor om rån mellan Västmyra/Hellesby. Skogsterräng.

Anläggningarna består av rösen, stenplaner samt andra anhopningar av stenar. Vid karteringstillfället 1954 registrerades 20 anläggningar, men vid efterbesiktning 2005 utökades områdets storlek.

Registreringsdatum: 22.2.2013

Ha 24.2 Västmyra

GK 1012 06 B KNR 6 6764-5/4313-4 IK 26
Höggravfält Y ja Antal anl 20

Beläget i en beteshage, intill landsvägen. I övrigt omgivet av åkrar.

Skadat av landsvägens sträckning.

Registreringsdatum: 22.2.2013

Ha 24.3 Västmyra

GK 1012 06 B KNR 6 6764-5/4312 IK
Höggravfält, osäkert Y ja Antal anl 3

Beläget på betet N om landsvägen.

Registreringsdatum: 22.2.2013

Ha 24.4 Västmyra

GK1012 06 B 6 6765-7/4308-9 IK 644
Rösegravfält Br å/Ä ja Antal anl 52

Beläget på samma N-S gående åssträckning som **Ha 24.1**. Omgivet av kärrmarker. Skogbevuxet.

Registreringsdatum: 22.2.2013

Ha 24.5 Västmyra

GK 1012 06 B KNR 6 6777/4311 IK
Röse Br å Antal anl 1

Beläget på ett bergkrön, ca 150 m S om Borgberget.

Intressant samband med fornborgen. Diameter 11 m, skadat i centrum.

Registreringsdatum: 22.2.2013

Ha 24.6 Västmyra

GK 1012 06 B KNR 6 6774/4311 IK
Rösen Br å/Ä ja Antal anl 2

Beläget på ett nordsydligt orienterat bergkrön, omedelbart öster om skogsbilväg och ca 200 m väster om Västmyrträsk.

Rösen är 6 resp. 3 m i diameter och 0,5 resp. 0,3 m höga. De ligger nära varandra, nästan sammanbyggda med det större röset mot norr.

Registreringsdatum: 22.2.2013

Ha 24.7 Västmyra

GK 1012 06 B

KNR 6 6771/4308

IK

Röse

Br å/Ä jä

Antal anl 1

Beläget på rån mellan Västmyra och Hellesby ca 70 m S om rösegravfältet Ha 10.7

Röset är 5 m i diameter och 0,5 m högt med insjunket mittparti.

Registreringsdatum: 22.2.2013

Västmyra, se även Hällesby, **Ha 10.6**.

25. Äppelö

Ha 25.1 Äppelö

GK 1021 02 D

KNR 6 6954/1 4284-5

IK

Labyrint

S t

Antal anl 1

Belägen på bergkrön.

Spirallagd sentida labyrint, med uppgift om vilka som lagd den.

Registreringsdatum: 22.2.2013

Ha 25.2 Äppelö

GK 1021 02 D

KNR 6 6986-7/1 4291

IK

Stenkompass

S t

Antal anl 1

Belägen strax nedanför bergkrönet, 350 m N om Notviken. Från platsen är det en fin utsikt över omkringliggande skärgård

Stenkompassen är helt förstörd.

Registreringsdatum: 22.2.2013

Ha 25.3 Äppelö

GK 1021 02 D

KNR 6 6985/1 4278

IK

Gravröse

S t

Antal anl 1

Belägen i en stenåker på S sidan av Besskär, ca 100 m från stranden.

Graven är identisk med den som M Dreijer undersökt och kallat Bergskär.

Registreringsdatum: 22.2.2013

Ha 25.4 Äppelö, Östra Torsklobben

GK 1021 02 D

KNR 6 6990/1 4269

IK

Röse, eventuellt sjömärke ...

Antal anl 1

Belägen i en stenåker ca 50 m från sundet mellan Västra och Östra Torsklobben.

Röse, 4 m i diameter och 0,75 m högt.

31. Granskär

Ha 31.1 Granskär

GK 1012 03 C KNR 6 6713/4276 IK

Röse St? Antal anl 1

Beläget på NÖ sidan av ön, ca 50 m V om stranden.

Utgör möjligen rester av ett sjömärke.

Registreringsdatum: 22.2.2013

Ha 31.2 Granskär

GK 1012 03 C KNR 6 6712/4277 IK

Stenkompass St Antal anl 1

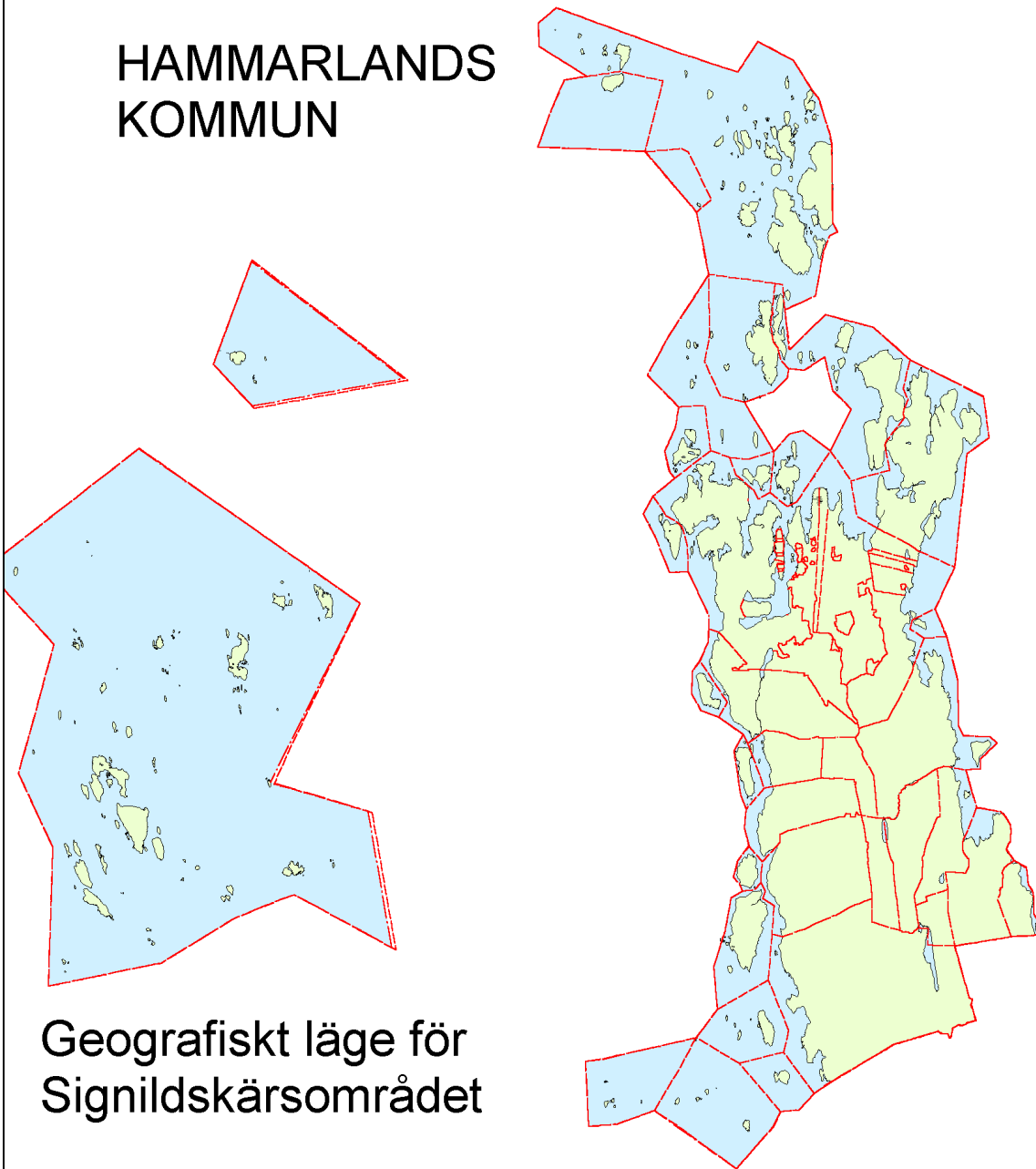
Belägen på Ö sidan av ön, ca 100 m V om stranden.

Kompassen är byggd av stenflisor, diameter ca 2 m. Visar fyra väderstreck.

Registreringsdatum: 22.2.2013

38. Mörskär

HAMMARLANDS KOMMUN



Geografiskt läge för
Signildskärsområdet

43. Signilskär

Ha 43.1 Signilskär, Signilskär

GK 0034 12 KNR 6 6771/5740 IK 531
Kapellruin M t Antal anl 1

Belägen på V sidan av ön invid farleden mellan Eckerö och Grisslehamn.

Ön kallas i medeltida källor Sankta Signildskär. Kapellruinen utgörs av ca 1 m tjocka murar som omsluter ett ca 5,6-6,2x8 m stort rum. Grunden är kallmurad.

Ruinen omges av en ringformad mur. En stenfylld bergklyfta finns under delar av ruinen. Stora delar av fornlämningen raserades i samband med att befästningsverken som uppförts på ön 1939-40 demolerades. Ruinen undersöktes och återställdes 1948. Vid undersökningen påträffades bl a två gravläggningar samt mynt.

Registreringsdatum: 22.2.2013

Ha 43.2 Signilskär, Signilskär

GK 0034 12 B KNR 6 6769/0 5746 IK
Övernattningsgrunder M t - S t Antal anl 24

Belägna i stenåker, ca 250 m ÖNO om gamla mangårdsbyggnaden på Signilskär.

Grunderna är i allmänhet runda och 3 - 4 m i diameter. Det finns 4 ovala anläggningar, ca 3 x 5 m stora. En 5 x 3 m stor anläggning hade öppning mot SV. Hälften av anläggningarna är samlade i grupper om 2 eller 3, mer eller mindre sammanbyggda. Endast de lägst liggande delarna av stenåkern saknar grunder.

Registreringsdatum: 22.2.2013

Ha 43.3 Signilskär, Signilskär

GK 0034 12 B KNR 6 6771/0 5744 IK
Övernattningsgrunder M t - S t Antal anl 4

Belägna ca 310 m N om gamla mangårdsbyggnaden på Signilskär. Risbevuxen mark.

Två runda grunder, 3 och 4 m i diameter. En kvadratisk 4 x 4 m stor grund med öppning mot SO samt en 3 x 4 m stor oval grund som anlagts med sovplatsen i skyddat läge Ö om en låg klippvägg.

Registreringsdatum: 22.2.2013

Ha 43.4 Signilskär, Södra Västerskär

GK 0034 12 A KNR 6 6746-7/0 5732-3 IK
Övernattningsgrunder M t - S t Antal anl 27

Belägna i stenåker på centrala delen av ön Södra Västerskär.

Grunderna är i allmänhet runda och 3 - 4 m i diameter. Det finns enstaka mindre samt ett fåtal större, upp till 6 m stora anläggningar. De flesta är ensamliggande, två är parvis sammanbyggda och en med tre. Två grunder är sammanbundna med en 3 m lång stensträng. De flesta grunderna är uppförda i den högre liggande delen av stenåkern, de längs mot stranden liggande grunderna synes vara recenta.

Registreringsdatum: 22.2.2013

Ha 43.5 Signilskär, Södra Västerskär

GK 0034 12 A KNR 6 6747/0 5729 IK
Övernattningsgrund M t - S t Antal anl 1

Belägen i stenåker på NV delen av ön Södra Västerskär.

Övernattningsgrund, 3 x 4 m stor.

Registreringsdatum: 22.2.2013

93. Landskapets öar

Ha 93.1 Hammarland, allmänt vattenområde, Stenarna och Båkenskar 5:1

GK 1012 02 D KNR 66682/14271 IK
Sjömärke S t Antal anl 2

Beläget på den högsta punkten av Båkenskar

Sjömärke, båklämning bestående av en 7,5 x 6 m stor stensamling med diffust oval ytterkontur. Stensamlingens yta motsvarar ungefär den planerade båkens ytterkant vid markytan - 11¼ fot = 6,7 m. Båken brändes ned under 1808-09 års krig, och den släta berghällen i anslutning till lämningen är eldpåverkad. Några m Ö om båkgrunden finns de utrasade resterna av ytterligare ett sjömärke, en stensamling som är ca 2,5 m i diameter med ca 0,1 - 0,6 m stora stenar som ligger i ett till två lager.